


Statistisches Bundesamt

Amtliche Schlüsselnummern und Bevölkerungsdaten der Gemeinden und Verwaltungsbezirke in der Bundesrepublik Deutschland

Ausgabe 1996

— **METZLER** —
POESCHEL



Statistisches Bundesamt

Amtliche Schlüsselnummern und Bevölkerungsdaten der Gemeinden und Verwaltungsbezirke in der Bundesrepublik Deutschland

Ausgabe 1996

Statistisches Bundesamt
Bibliothek - Dokumentation - Archiv

Statist. Bundesamt - Bibliothek



09-04450

(09.4127)

**METZLER
POESCHEL**



Weitere Informationen zu dieser Veröffentlichung können direkt beim Statistischen Bundesamt erfragt werden:
Gruppe VIII B, Telefon: 06 11 / 75 27 55 oder Fax: 06 11 / 72 40 00

STATIS-BUND

Im Statistischen Informationssystem des Bundes (STATIS-BUND) sind rund 1,5 Mill. ausgewählte statistische Zeitreihen gespeichert. Alle Zeitreihen können via Mailbox, auf Diskette oder Magnetband bezogen werden.

Fachliche Beratung: 06 11 / 75 - 27 16 und 22 56.

Mailbox: 06 11 / 75 29 20 · Technische Rückfragen: 06 11 / 75 32 84.

T-ONLINE / BILDSCHIRMTEXT

Ausgewählte Tabellen und Grafiken bietet das Statistische Bundesamt über T-ONLINE / BILDSCHIRMTEXT an. Die Informationsseiten sind in T-ONLINE mit * 48484# abrufbar, ebenso wie die Bestellung von Veröffentlichungen und die Übermittlung von Anfragen.



In Diskettenform als Gemeindeverzeichnis GV 100 erhältlich.

Herausgeber: Statistisches Bundesamt, Wiesbaden



Informationen: Statistisches Bundesamt
Allgemeiner Auskunftsdienst
65180 Wiesbaden
● Telefon: 06 11 / 75 24 05
● Telefax: 06 11 / 75 33 30
● T-Online (Btx): * 48484#
● Internet: <http://www.statistik-bund.de>

Zweigstelle Berlin
Postfach 276, 10124 Berlin
● Telefon: 030 / 23 24 68 66
● Telefax: 030 / 23 24 68 72

Verlag: Metzler-Poeschel, Stuttgart

Verlagsauslieferung: Hermann Leins GmbH & Co. KG
Postfach 11 52
72125 Kusterdingen
Telefon: 0 70 71 / 93 53 50
Telefax: 0 70 71 / 3 36 53

Erscheinungsfolge: jährlich

Erschienen im Mai 1997

Preis: DM 43,90

Bestellnummer: 3400200-96700

ISBN: 3-8246-0304-7

© Statistisches Bundesamt, Wiesbaden 1997

Alle Rechte vorbehalten. Es ist insbesondere nicht gestattet, ohne ausdrückliche Genehmigung des Statistischen Bundesamtes diese Veröffentlichung oder Teile daraus für gewerbliche Zwecke zu übersetzen, zu vervielfältigen, auf Mikrofilm/-fiche zu verfilmen oder in elektronische Systeme einzuspeichern.

Recyclingpapier aus 100 % Altpapier.

Inhalt

	Seite
Vorbemerkung	5
Einführung	6
Entwicklung der Zahl der kreisfreien Städte, Landkreise und Gemeinden 1951 - 1995	8
Schematische Übersicht über Aufbau und Inhalt der Gemeindeschlüsselnummern	9
Verwaltungsgliederung des Bundesgebietes am 01.01.1996	12
Bevölkerungsdichte in den Kreisen der Bundesrepublik Deutschland am 01.01.1996	13
Karten der Bundesrepublik Deutschland mit Länder-, Regierungsbezirks- und Kreisgrenzen nach dem Stand 01.01.1996	
 Tabellenteil	
1 Kreisfreie Städte und Landkreise am 01.01.1996	
1.1 Fläche, Bevölkerung und Bevölkerungsdichte in den kreisfreien Städten und Landkreisen	17
1.2 Regierungsbezirke, kreisfreie Städte und Landkreise in alphabetischer Ordnung	34
2 Gemeinden, Fläche und Bevölkerung in den Gemeindeverbänden am 01.01.1996	43
3 Gemeinden in systematischer Ordnung mit Schlüsselnummer, Fläche, Bevölkerung, Bevölkerungsdichte und Postleitzahl am 01.01.1996	
01 Schleswig-Holstein	85
02 Hamburg	103
03 Niedersachsen	107
04 Bremen	127
05 Nordrhein-Westfalen	131
06 Hessen	145
07 Rheinland-Pfalz	157
08 Baden-Württemberg	199
09 Bayern	225
10 Saarland	269
11 Berlin	273
12 Brandenburg	274
13 Mecklenburg-Vorpommern	305
14 Sachsen	327
15 Sachsen-Anhalt	347
16 Thüringen	373
4 Gemeinden in alphabetischer Ordnung mit Schlüsselnummer, Bevölkerung und Postleitzahl am 01.01.1996.	395
5 Gemeinden mit 5 000 Einwohnern und mehr nach Einwohnergrößenklassen mit ihrer Postleitzahl, Fläche, Bevölkerung und Bevölkerungsdichte am 01.01.1996	823
6 Kreisfreie Städte, Landkreise und Gemeinden nach Größenklassen	
6.1 Gemeinden von 1950 bis 1995 nach Einwohnergrößenklassen	864
6.2 Kreisfreie Städte und Landkreise in den Ländern am 01.01.1996	866
6.3 Gemeinden in den Ländern am 01.01.1996 nach Einwohnergrößenklassen	868
6.4 Gemeinden in den Ländern am 01.01.1996 nach Flächengrößenklassen	870
6.5 Gemeinden in den Ländern am 01.01.1996 nach der Bevölkerungsdichte	872
7 Die kleinsten und größten Gemeinden und Kreise nach der Fläche, Bevölkerung und Bevölkerungsdichte am 01.01.1996	
7.1 Die 10 kleinsten Gemeinden	874
7.2 Die 10 größten Gemeinden	875
7.3 Die 20 kleinsten Kreise	876
7.4 Die 20 größten Kreise	877
8 Städte am 01.01.1996	
8.1 Fläche, Bevölkerung und Bevölkerungsdichte nach Einwohnergrößenklassen	878
8.2 Nach Ländern und Einwohnergrößenklassen	907

Angaben für die Bundesrepublik Deutschland nach dem Gebietsstand seit dem 3.10.1990.

Zeichenerklärung

- = nichts vorhanden
- x = Tabellenfach gesperrt, weil
Aussage nicht sinnvoll
- 0 = weniger als die Hälfte von 1
in der letzten besetzten Stelle,
jedoch mehr als nichts
- . = Zahlenwert unbekannt

Abkürzungen

BB = Brandenburg
BE = Berlin
BW = Baden-Württemberg
BY = Bayern
HB = Bremen
HE = Hessen
HH = Hamburg
MV = Mecklenburg-Vorpommern

NI = Niedersachsen
NW = Nordrhein-Westfalen
RP = Rheinland-Pfalz
SH = Schleswig-Holstein
SL = Saarland
SN = Sachsen
ST = Sachsen-Anhalt
TH = Thüringen
Km² = Quadratkilometer

a. = am, an
a. d. = an dem, an den, an der, auf der
b. = bei
Bay. = Bayern
Bln. = Berlin
Erzgeb. = Erzgebirge
Geb. = Gebiet
Gem. = Gemeinde
gemfr. = gemeindefrei
Gem.verb. = Gemeindeverband
hl. = heilig
i. = im, in
i. d. = in dem, in den, in der
NB = Niederbayern
NL = Niederlausitz
OB = Oberbayern

Odw. = Odenwald
OFr. = Oberfranken
OL = Oberlausitz
OPf. = Oberpfalz
Reg.-Bez. = Regierungsbezirk
Rhld. = Rheinland
Sa. = Sachsen
Sächs. = Sächsische
Schw. = Schwaben, Schweiz
St. = Sankt
Thür. = Thüringen
UFr. = Unterfranken
v. d. = vor der
Vogtl. = Vogtland
Westf. = Westfalen

Vorbemerkung

Das vorliegende, überwiegend maschinell erstellte Verzeichnis weist alle politisch selbständigen Gemeinden sowie kreisfreie Städte und Landkreise des Bundesgebietes zum Gebietsstand 01.01.1996 mit deren Schlüsselnummer in systematischer und alphabetischer Ordnung nach.

Neben den Karten über die Verwaltungsgrenzen der Bundesländer sind strukturelle Daten der Gemeinden, der kreisfreien Städte und Landkreise sowie der Gemeindeverbände enthalten.

Ferner werden Gemeinden, kreisfreie Städte und Landkreise nach bestimmten Größenklassenmerkmalen nachgewiesen.

Im übrigen möchten wir darauf hinweisen, daß die in diesem Verzeichnis enthaltenen Angaben als "Gemeindeverzeichnis (GV 100)" auch auf maschinellm Datenträger zur Verfügung gestellt werden können. Diesbezügliche Anfragen bitten wir, an das Statistische Bundesamt, Postfach 55 28, 65 180 Wiesbaden zu richten

Einführung

Die in dieser Veröffentlichung verwendete **Gemeinde-schlüsselnummer** ist 8-stellig und besteht aus vier Gliederungseinheiten, die durch Zwischenräume voneinander getrennt sind, um die systematische Gliederung der Verwaltungseinheiten deutlich zu machen.

Die Schlüsselung erfolgt für:

die Länder in der 1. und 2. Stelle,

die Regierungsbezirke in der 3. Stelle,
(falls in einem Bundesland keine Regierungsbezirke vorhanden sind, ist diese Stelle mit "0" besetzt),

die kreisfreien Städte/Stadtkreise und Landkreise in der 4. und 5. Stelle (in Baden-Württemberg kennzeichnet die 4. Stelle auch die Zugehörigkeit zu einer Region),

die Gemeinden in der 6. bis 8. Stelle.

Zu der regionalen Aufgliederung ist folgendes anzumerken:

Regionen (nur in Baden-Württemberg) sind die Gebiete der Regionalverbände. Diese sind nach dem Regionalverbandsgesetz vom 26. Juli 1971 Körperschaften des öffentlichen Rechts. Sie verwalten ihre Angelegenheiten im Rahmen der Gesetze unter eigener Verantwortung, sind Träger der Regionalplanung und wirken nach Maßgabe dieses Gesetzes bei der Landesplanung mit.

Bei den **Gemeindeverbänden** handelt es sich um einen - teilweise freiwilligen - Zusammenschluß von Gemeinden unter Beibehaltung der Selbständigkeit der Gemeinden. Der Aufgabenbereich der Gemeindeverbände kann von der Beratung und Unterstützung der Mitgliedsgemeinden bei der Erfüllung ihrer Aufgaben bis hin zur eigenständigen Wahrnehmung von gemeindlichen oder staatlichen Angelegenheiten reichen. Die Gemeindeverbände werden in Schleswig-Holstein als Amt bzw. Kirchspielslandgemeinde, in Niedersachsen als Samtgemeinde, in Rheinland-Pfalz als Verbandsgemeinde, in Baden-Württemberg, Bayern, Sachsen-Anhalt und Thüringen als Verwaltungsgemeinschaft, in Sachsen als Verwaltungsgemeinschaft bzw. Verwaltungsverband, in Brandenburg und in Mecklenburg-Vorpommern als Amt bezeichnet.

Die Bezeichnung **Bad** ist Bestandteil des Gemeindennamens. Gemeinden mit dem Namensteil "Bad" sind daher im alphabetischen Verzeichnis entsprechend eingeordnet.

Die Bezeichnung **Stadt** führen die Gemeinden, denen diese Bezeichnung nach dem bisherigen Recht zusteht oder auf Antrag von der Landesregierung verliehen wird. Eine **kreisfreie Stadt (Stadtkreis)** wird gebildet, wenn ihr dieser Status durch besondere landesgesetzliche Regelung verliehen wird.

Gemeindefreie Gebiete (nur in Schleswig-Holstein, Niedersachsen, Hessen, Rheinland-Pfalz, Baden-Württemberg und Bayern) sind die keiner Gemeinde zugeteilten Teile eines Bundeslandes. Es handelt sich meistens um Staatsforste, Seen, Truppenübungsplätze und Ödland. Die gemeindefreien Gebiete werden in Schleswig-Holstein als Forstgutsbezirk, in Niedersachsen - teilweise - als gemeindefreier Bezirk, in Hessen und Rheinland-Pfalz als Gutsbezirk und in Baden-Württemberg als Gutsbezirk und gemeindefreier Grundbesitz bezeichnet. Es ist zwischen bewohnten und unbewohnten gemeindefreien Gebieten zu unterscheiden. Die bewohnten gemeindefreien Gebiete werden in der Statistik als selbständige Gemeinden betrachtet und zählen somit auch zum Bestand der Gemeinden.

Die **Flächenangabe** für die Gemeinde ist grundsätzlich die Gemarkungsfläche (Katasterfläche) am 31.12.1995. Für Bremen, Sachsen, Sachsen-Anhalt und Thüringen der 1.1.1996.

Diese Angaben beziehen sich auf die Landfläche Deutschlands bis zur sogenannten Küstenlinie - das ist die Grenze zwischen Meer und Festland bei einem mittleren Wasserstand - einschl. der Binnengewässer aber ohne den Bodensee.

Bei den Angaben zur **Bevölkerung** bzw. über Einwohner handelt es sich um Ergebnisse der Bevölkerungsfortschreibung zum 31.12.1995 auf der Basis der Volkszählung vom 25.5.1987 (Länder des früheren Bundesgebietes) bzw. auf der Basis einer Auszählung des früheren Zentralen Einwohnerregisters der ehem. DDR zum 03.10.1990 (neue Länder und Berlin-Ost). Der Feststellung der Einwohnerzahlen lag im früheren Bundesgebiet bis Anfang 1983 der Wohnbevölkerungsbegriff zugrunde. Danach gehörten Personen mit nur einer Wohnung zur Wohnbevölkerung der Gemeinde, in der sich diese Wohnung befand. Personen mit mehr als einer Wohnung oder Unterkunft wurden der Wohnbevölkerung derjenigen Gemeinde zugeordnet, von der aus sie ihrer Arbeit oder Ausbildung nachgingen. Soweit sie weder berufstätig waren noch sich in Ausbildung befanden, war die Wohnung oder Unterkunft maßgebend, in der sie sich überwiegend aufhielten.

Mit der Einführung neuer Meldegesetze in allen Bundesländern des früheren Bundesgebietes haben die Statistischen Landesämter im April 1983 die Fortschreibung ihrer Einwohnerzahlen auf den neuen Begriff der Bevölkerung am Ort der alleinigen bzw. Hauptwohnung umgestellt. Der Begriff der Hauptwohnung wird in § 12 Abs. 2 des Melderechtsrahmengesetzes vom 16. August 1980 (BGBl. I S. 1429) wie folgt definiert:

Hauptwohnung ist die vorwiegend benutzte Wohnung des Einwohners.

Hauptwohnung eines verheirateten Einwohners, der nicht dauernd getrennt von seiner Familie lebt, ist die

vorwiegend benutzte Wohnung der Familie. In Zweifelsfällen ist die vorwiegend benutzte Wohnung dort, wo der Schwerpunkt der Lebensbeziehungen des Einwohners liegt.¹⁾

Die ab April 1983 festgestellten Einwohnerzahlen entsprechen somit - insbesondere wegen der anderen Zuordnung von verheirateten, nicht dauernd von ihrer Familie getrennt lebenden Personen mit mehreren Wohnungen im Bundesgebiet - nicht mehr voll dem früheren Wohnbevölkerungsbegriff. Aus diesem Grund wurde ab der Ausgabe 1984 dieses Verzeichnisses die Bezeichnung "Wohnbevölkerung" generell durch "Bevölkerung" ersetzt.

¹⁾ In dem am 12. März 1994 in Kraft getretenen Ersten Gesetz zur Änderung des Melderechtsrahmengesetzes (MRRG) vom 11. März 1994 (BGBl. I S. 529) wird der Begriff der Hauptwohnung wie folgt definiert (§ 12 Abs. 2):

Hauptwohnung ist die vorwiegend benutzte Wohnung des Einwohners. Hauptwohnung eines verheirateten Einwohners, der nicht dauernd getrennt von seiner Familie lebt, ist die vorwiegend benutzte Wohnung der Familie. Hauptwohnung eines minderjährigen Einwohners ist die vorwiegend benutzte Wohnung des Personensorgeberechtigten. Hauptwohnung eines Behinderten, der in einer Behinderteneinrichtung untergebracht ist, bleibt auf Antrag des Behinderten bis zur Vollendung des 27. Lebensjahres die Wohnung nach Satz 3. In Zweifelsfällen ist die vorwiegend benutzte Wohnung dort, wo der Schwerpunkt der Lebensbeziehungen des Einwohners liegt.

Nach dem Inkrafttreten der Meldegesetze in den neuen Bundesländern findet der Begriff der Bevölkerung am Ort der alleinigen bzw. Hauptwohnung auch dort Anwendung.

Zur Bevölkerung zählen - wie bisher - auch die in Deutschland gemeldeten Ausländer (einschließlich Staatenlose).

Nicht zur Bevölkerung gehören hingegen - wie bisher - die Angehörigen der ausländischen Stationierungstreitkräfte sowie der ausländischen diplomatischen und konsularischen Vertretungen mit ihren Familienangehörigen.

Bevölkerungsdichte ist die Einwohnerzahl je Quadratkilometer (km²).

Am 1. Juli 1993 ist eine 5-stellige Postleitzahl eingeführt worden. Die Postleitzahlen sind auf der Dezimalklassifikation aufgebaut. Ein regionaler Bezug läßt sich allerdings nur in der 1. Stelle herstellen. Bereits ab der 2. Stelle sind Überschneidungen von Gemeinde-(Stadt-)grenzen möglich, sodaß eine genaue Zuordnung zu einer bestimmten Gemeinde (Stadt) nicht immer gegeben ist. In den Fällen, in denen für eine Gemeinde mehrere Postleitzahlen vergeben wurden, ist nur diejenige Postleitzahl aufgenommen worden, die für den örtlichen Bereich (Zustellbezirk) gilt, in dem sich die Gemeinde- (Stadt-)verwaltung (Sitz des Oberbürgermeisters bzw. Stadtdirektors oder Ortsbürgermeisters) befindet.

Entwicklung der Zahl der kreisfreien Städte, Landkreise und Gemeinden

Stichtag	Anzahl der			
	Kreise			Gemeinden
	insgesamt	kreisfr. Städte	Landkreise	
Früheres Bundesgebiet				
31.12.1951 1)	558	140	418	24 176
31.12.1952 1)	558	140	418	24 191
31.12.1953 1)	557	139	418	24 201
31.12.1954 1)	557	139	418	24 202
31.12.1955 1)	558	140	418	24 202
31.12.1956	566	141	425	24 531
31.12.1957	566	141	425	24 529
31.12.1958	566	141	425	24 526
31.12.1959	566	141	425	24 512
31.12.1960	566	141	425	24 496
31.12.1961	566	141	425	24 500
31.12.1962	566	141	425	24 489
31.12.1963	566	141	425	24 480
31.12.1964	565	140	425	24 447
31.12.1965	565	140	425	24 438
31.12.1966	564	139	425	24 386
31.12.1967	564	139	425	24 357
31.12.1968	564	139	425	24 182
31.12.1969	550	137	413	23 040
31.12.1970	542	136	406	22 155
31.12.1971	542	136	406	19 795
31.12.1972	429	112	317	15 794
31.12.1973	393	110	283	14 930
31.12.1974	371	104	267	12 161
31.12.1975	344	94	250	10 841
31.12.1976	343	93	250	10 652
31.12.1977	327	92	235	10 391
31.12.1978	327	92	235	8 519
31.12.1979	327	91	236	8 505
31.12.1980	328	91	237	8 501
31.12.1981	328	91	237	8 504
31.12.1982	328	91	237	8 505
31.12.1983	328	91	237	8 507
31.12.1984	328	91	237	8 506
31.12.1985	328	91	237	8 506
31.12.1986	328	91	237	8 504
31.12.1987	328	91	237	8 505
31.12.1988	328	91	237	8 505
31.12.1989	328	91	237	8 506
31.12.1990	328	91	237	8 506
31.12.1991	328	91	237	8 504
31.12.1992	328	91	237	8 506
31.12.1993	328	91	237	8 506
31.12.1994	328	91	237	8 512
01.01.1996	328	91	237	8 513
Deutschland				
31.12.1990	543	117	426	16 128
31.12.1991	543	117	426	16 098
31.12.1992	543	117	426	16 032
31.12.1993	517	115	402	15 770
31.12.1994	444	115	329	14 805
01.01.1996	439	116	323	14 626

1) Ohne Saarland.

Schematische Übersicht über Aufbau und Inhalt der Gemeindegeschlüsselnummern*)

1	2	3	4	5	6	7	8
---	---	---	---	---	---	---	---

Schleswig-Holstein

Land	0	1					
Regierungsbezirk	0	1	0				
kreisfreie Städte	0	1	0	01 bis 04	0	0	0
Kreise	0	1	0	51 bis 62			
kreisangehörige Gemeinden	0	1	0	51 bis 62	001 bis 182		
gemeindefreies Gebiet ⁽²⁾	0	1	0	5	3	1	0 5
gemeindefreies Gebiet ⁽³⁾	0	1	0	6	0	0	1 4

Hamburg

Land	0	2					
kreisfreie Stadt	0	2	0	0	0	0	0

Niedersachsen

Land	0	3					
Regierungsbezirke	0	3	1 bis 4				
kreisfreie Städte	0	3	1 bis 4	01 bis 05	0	0	0
Landkreise	0	3	1 bis 4	51 bis 62			
kreisangehörige Gemeinden	0	3	1 bis 4	51 bis 62	001 bis 060		
gemeindefreie Gebiete	0	3	1 bis 4	51 bis 58	501 bis 508		
darunter: bewohnt	0	3	3	5	1	5	0 1
	0	3	3	5	8	5	0 1

Bremen

Land	0	4					
kreisfreie Städte	0	4	0	11 bis 12	0	0	0

Nordrhein-Westfalen

Land	0	5					
Regierungsbezirke	0	5	1 bis 9				
kreisfreie Städte	0	5	1 bis 9	11 bis 24	0	0	0
Kreise	0	5	1 bis 9	54 bis 82			
kreisangehörige Gemeinden	0	5	1 bis 9	54 bis 82	004 bis 096		

Hessen

Land	0	6					
Regierungsbezirke	0	6	4 bis 6				
kreisfreie Städte	0	6	4 bis 6	11 bis 14	0	0	0
Landkreise	0	6	4 bis 6	31 bis 40			
kreisangehörige Gemeinden	0	6	4 bis 6	31 bis 40	001 bis 029		
gemeindefreie Gebiete	0	6	4 bis 6	31 bis 36	2	0	0

Fußnoten siehe S. 12.

Schematische Übersicht über Aufbau und Inhalt der Gemeindeschlüsselnummern*)

1	2	3	4 ¹⁾	5 ¹⁾	6	7	8
---	---	---	-----------------	-----------------	---	---	---

Rheinland-Pfalz

Land	0	7					
Regierungsbezirke	0	7	1 bis 3				
kreisfreie Städte	0	7	1 bis 3	11 bis 20	0	0	0
Landkreise	0	7	1 bis 3	31 bis 43			
kreisangehörige Gemeinden	0	7	1 bis 3	31 bis 43	001 bis 504		
gemeindefreies Gebiet (bewohnt)	0	7	1	3	4	5	0 1

Baden-Württemberg

Land	0	8					
Regierungsbezirke	0	8	1 bis 4				
Stadtkreise	0	8	1 bis 4	11 bis 31	0	0	0
Landkreise	0	8	1 bis 4	15 bis 37			
kreisangehörige Gemeinden	0	8	1 bis 4	15 bis 37	001 bis 153		
gemeindefreies Gebiet (unbewohnt)	0	8	3	1	7	9	7 1
gemeindefreies Gebiet (bewohnt)	0	8	4	1	5	0	8 6

Bayern

Land	0	9					
Regierungsbezirke	0	9	1 bis 7				
kreisfreie Städte	0	9	1 bis 7	61 bis 65	0	0	0
Landkreise	0	9	1 bis 7	71 bis 90			
kreisangehörige Gemeinden	0	9	1 bis 7	71 bis 90	111 bis 231		
gemeindefreie Gebiete (unbewohnt)	0	9	1 bis 7	71 bis 89	4	4	4

Saarland

Land	1	0					
Regierungsbezirk	1	0	0				
Landkreise (einschl. Stadtverband)	1	0	0	41 bis 46			
kreisangehörige Gemeinden	1	0	0	41 bis 46	100 bis 519		

Berlin

Land	1	1					
kreisfreie Stadt	1	1	0	0	0	0	0
Berlin-West	1	1	1	0	0	0	0
Berlin-Ost	1	1	2	0	0	0	0

Brandenburg

Land	1	2					
Regierungsbezirke	1	2	0				
kreisfreie Städte	1	2	0	51 bis 54	0	0	0
Landkreise	1	2	0	60 bis 73			
kreisangehörige Gemeinden	1	2	0	60 bis 73	004 bis 700		

Schematische Übersicht über Aufbau und Inhalt der Gemeindeschlüsselnummern*)

1	2	3	4	5	6	7	8
---	---	---	---	---	---	---	---

Mecklenburg-Vorpommern

Land	1	3					
Regierungsbezirke	1	3	0				
kreisfreie Städte	1	3	0	01 bis 06	0	0	0
Landkreise	1	3	0	51 bis 62			
kreisangehörige Gemeinden	1	3	0	51 bis 62	001 bis 123		

Sachsen

Land	1	4					
Regierungsbezirke	1	4	1 bis 3				
kreisfreie Städte	1	4	1 bis 3	61 bis 67	0	0	0
Landkreise	1	4	1 bis 3	71 bis 93			
kreisangehörige Gemeinden	1	4	1 bis 3	71 bis 93	010 bis 750		

Sachsen-Anhalt

Land	1	5					
Regierungsbezirke	1	5	1 bis 3				
kreisfreie Städte	1	5	1 bis 3	01 bis 03	0	0	0
Landkreise	1	5	1 bis 3	51 bis 71			
kreisangehörige Gemeinden	1	5	1 bis 3	51 bis 71	001 bis 135		

Thüringen

Land	1	6					
Regierungsbezirke	1	6	0				
kreisfreie Städte	1	6	0	51 bis 55	0	0	0
Landkreise	1	6	0	61 bis 77			
kreisangehörige Gemeinden	1	6	0	61 bis 77	001 bis 128		

*) Siehe auch einführenden Text auf S. 6.

1) In Baden-Württemberg kennzeichnet die vierte Stelle die Zugehörigkeit zu einer Region, während in der fünften Stelle der Kreis angegeben wird.

2) Die bewohnten Teile gehören als Exklaven zur Gemeinde Aumühle.

3) Die bewohnten Teile gehören als Exklaven zu den Gemeinden Bark, Hartenholm, Heidmühlen und Wahlstedt, Stadt.

L 2 Fläche, Bevölkerung und Verwaltungsgliederung am 01.01.1996

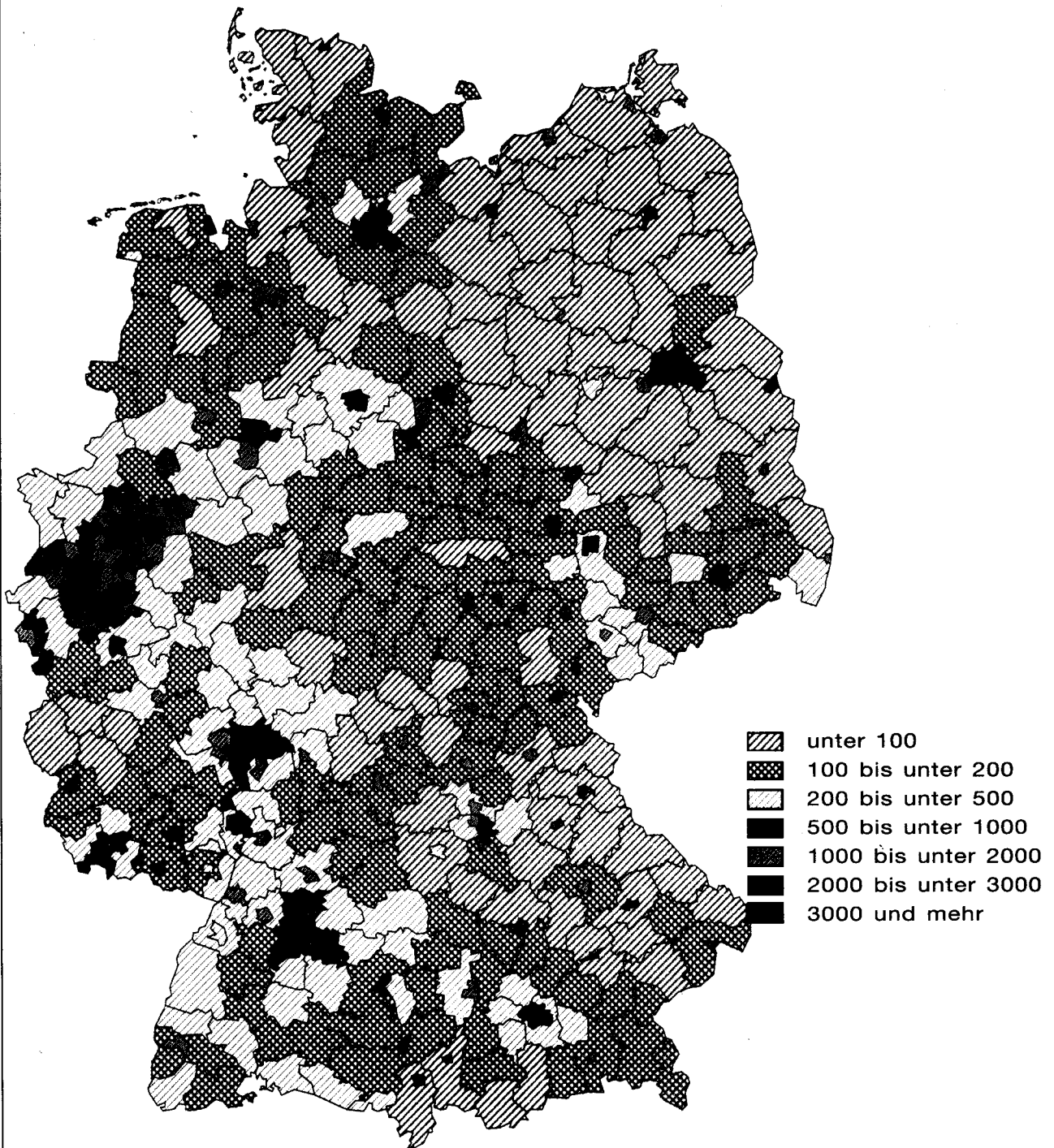
Land	Fläche	Bevölkerung		Einwohner je km2	Kreisfreie Städte	Landkreise	Gemeinden 1)
		insgesamt	männlich				
	km2	Anzahl					
08 Baden-Württemberg	35 752,50	10 319 367	5 046 847	289	9	35	1 111
09 Bayern	70 550,87	11 993 484	5 852 034	170	25	71	2 056
11 Berlin	890,82	3 471 418	1 674 278	3 897	1	-	1
12 Brandenburg	29 478,73	2 542 042	1 248 325	86	4	14	1 696
04 Bremen	404,23	679 757	327 323	1 682	2	-	2
02 Hamburg	755,20	1 707 901	822 623	2 262	1	-	1
06 Hessen	21 114,45	6 009 913	2 942 083	285	5	21	426
13 Mecklenburg-Vorpommern ...	23 170,34	1 823 084	896 536	79	6	12	1 079
03 Niedersachsen	47 610,55	7 780 422	3 796 589	163	9	38	1 032
05 Nordrhein-Westfalen	34 077,70	17 893 045	8 684 211	525	23	31	396
07 Rheinland-Pfalz	19 846,50	3 977 919	1 943 901	200	12	24	2 305
10 Saarland	2 570,15	1 084 370	525 575	422	-	6	52
14 Sachsen	18 412,66	4 566 603	2 194 597	248	7	22	860
15 Sachsen-Anhalt	20 445,99	2 738 928	1 325 431	134	3	21	1 299
01 Schleswig-Holstein	15 770,50	2 725 461	1 330 257	173	4	11	1 131
16 Thüringen	16 171,12	2 503 785	1 214 213	155	5	17	1 179
Deutschland ...	357 022,31	81 817 499	39 824 823	229	116	323	14 626
Nachrichtlich:							
Früheres Bundesgebiet	248 938,39	66 341 950	32 305 839	266	91a)	237	8 513a)
Neue Länder und Berlin-Ost	108 083,92	15 475 549	7 518 984	143	25	86	6 113

1) Einschl. der bewohnten gemeindefreien Gebiete.

a) Einschl. Berlin.

BEVOELKERUNGSDICHTE AM 01.01.1996

EINWOHNER JE KM 2



STATISTISCHES INFORMATIONSSYSTEM

BUNDESREPUBLIK DEUTSCHLAND

Länder- und Regierungsbezirksgrenzen nach dem Stand vom 01.01.1996



Statistisches Bundesamt 97 - 6 - 0121

1.1 Fläche, Bevölkerung und Bevölkerungsdichte in den kreisfreien Städten und Landkreisen

Schlüssel- nummer	Kreisfreie Stadt Kreis/ Landkreis	Fläche km 2	Bevölkerung		Ein- wohner je km 2
			insgesamt	männlich	
01	Schleswig-Holstein				
	Kreisfreie Städte				
01 0 01	Flensburg, Stadt	56,44	87 276	41 996	1 546
01 0 02	Kiel, Landeshauptstadt	116,82	246 033	118 965	2 106
01 0 03	Lübeck, Hansestadt	214,16	216 986	102 533	1 013
01 0 04	Neumünster, Stadt	71,56	82 028	39 495	1 146
	Kreisfreie Städte zusammen ...	458,98	632 323	302 989	1 378
	Kreise				
01 0 51	Dithmarschen	1 436,54	133 428	65 434	93
01 0 53	Herzogtum Lauenburg	1 263,07	170 058	82 461	135
01 0 54	Nordfriesland	2 049,38	159 048	78 184	78
01 0 55	Ostholstein	1 391,53	197 378	95 195	142
01 0 56	Pinneberg	664,29	282 538	138 384	425
01 0 57	Plön	1 082,45	125 391	63 068	116
01 0 58	Rendsburg-Eckernförde	2 185,81	258 040	127 436	118
01 0 59	Schleswig-Flensburg	2 071,55	188 129	93 573	91
01 0 60	Segeberg	1 344,33	237 083	116 215	176
01 0 61	Steinburg	1 056,28	133 184	65 607	126
01 0 62	Stormarn	766,29	208 861	101 711	273
	Kreise zusammen ...	15 311,52	2 093 138	1 027 268	137
	Land insgesamt ...	15 770,50	2 725 461	1 330 257	173
02	Hamburg				
	Kreisfreie Stadt				
02 0 00	Hamburg, Freie und Hansestadt ...	755,20	1 707 901	822 623	2 262
03	Niedersachsen				
	Reg.-Bez. Braunschweig				
	Kreisfreie Städte				
03 1 01	Braunschweig, Stadt	192,07	252 544	121 519	1 315
03 1 02	Salzgitter, Stadt	223,94	117 713	57 380	526
03 1 03	Wolfsburg, Stadt	203,99	126 331	61 953	619
	Kreisfreie Städte zusammen ...	620,00	496 588	240 852	801
	Landkreise				
03 1 51	Gifhorn	1 561,96	161 826	80 957	104
03 1 52	Göttingen	1 117,34	266 150	129 670	238
03 1 53	Goslar	965,03	161 549	77 866	167
03 1 54	Helmstedt	673,76	101 829	49 643	151
03 1 55	Northeim	1 266,64	154 186	74 739	122
03 1 56	Osterode am Harz	636,11	88 862	42 687	140
03 1 57	Peine	534,43	126 780	61 961	237
03 1 58	Wolfenbüttel	722,15	121 870	59 269	169
	Landkreise zusammen ...	7 477,42	1 183 052	576 792	158
	Reg.-Bez. zusammen ...	8 097,42	1 679 640	817 644	207

1 Kreisfreie Städte und Landkreise am 01.01.1996

1.1 Fläche, Bevölkerung und Bevölkerungsdichte in den kreisfreien Städten und Landkreisen

Schlüssel- nummer	Kreisfreie Stadt Kreis/ Landkreis	Fläche km 2	Bevölkerung		Ein- wohner je km 2
			insgesamt	männlich	
Reg.-Bez. Hannover					
Kreisfreie Stadt					
03 2 01	Hannover, Landeshauptstadt	204,08	523 147	247 775	2 563
Landkreise					
03 2 51	Diepholz	1 987,38	203 704	100 915	102
03 2 52	Hamel-Pyrmont	796,15	163 798	77 755	206
03 2 53	Hannover	2 085,90	585 946	285 726	281
03 2 54	Hildesheim	1 205,33	292 525	140 650	243
03 2 55	Holzminde	692,44	83 341	40 266	120
03 2 56	Nienburg (Weser)	1 398,65	124 065	61 094	89
03 2 57	Schaumburg	675,57	162 439	78 730	240
	Landkreise zusammen ...	8 841,42	1 615 818	785 136	183
	Reg.-Bez. zusammen ...	9 045,50	2 138 965	1 032 911	236
Reg.-Bez. Lüneburg					
Landkreise					
03 3 51	Celle	1 544,84	179 143	86 762	116
03 3 52	Cuxhaven	2 072,46	198 654	97 584	96
03 3 53	Harburg	1 244,50	215 975	106 511	174
03 3 54	Lüchow-Dannenberg	1 219,58	51 657	25 041	42
03 3 55	Lüneburg	1 321,94	155 893	75 845	118
03 3 56	Osterholz	650,67	105 576	52 319	162
03 3 57	Rotenburg (Wümme)	2 069,82	152 688	76 290	74
03 3 58	Soltau-Fallingb.	1 873,32	134 811	66 920	72
03 3 59	Stade	1 265,97	183 728	91 219	145
03 3 60	Uelzen	1 453,54	95 893	46 183	66
03 3 61	Verden	787,75	128 108	63 054	163
	Landkreise zusammen ...	15 504,39	1 602 126	787 728	103
	Reg.-Bez. zusammen ...	15 504,39	1 602 126	787 728	103
Reg.-Bez. Weser-Ems					
Kreisfreie Städte					
03 4 01	Delmenhorst, Stadt	62,36	78 226	38 324	1 254
03 4 02	Emden, Stadt	112,52	51 559	25 172	458
03 4 03	Oldenburg (Oldenburg), Stadt	102,97	151 382	71 764	1 470
03 4 04	Osnabrück, Stadt	119,80	168 618	79 938	1 407
03 4 05	Wilhelmshaven, Stadt	103,37	90 667	44 453	877
	Kreisfreie Städte zusammen ...	501,02	540 452	259 651	1 079
Landkreise					
03 4 51	Ammerland	728,16	103 651	51 106	142
03 4 52	Aurich	1 287,26	180 118	87 969	140
03 4 53	Cloppenburg	1 417,59	141 179	70 557	100
03 4 54	Emsland	2 879,33	292 993	145 714	102
03 4 55	Friesland	607,65	97 929	47 872	161
03 4 56	Grafschaft Bentheim	980,83	125 721	61 749	128
03 4 57	Leer	1 085,79	154 057	75 339	142
03 4 58	Oldenburg	1 062,89	112 922	56 355	106
03 4 59	Osnabrück	2 121,55	342 808	169 275	162
03 4 60	Vechta	812,50	118 575	59 153	146
03 4 61	Wesermarsch	822,05	94 061	46 526	114

1 Kreisfreie Städte und Landkreise am 01.01.1996

1.1 Fläche, Bevölkerung und Bevölkerungsdichte in den kreisfreien Städten und Landkreisen

Schlüssel- nummer	Kreisfreie Stadt Kreis/ Landkreis	Fläche km 2	Bevölkerung		Ein- wohner je km 2
			insgesamt	männlich	
03 4 62	Wittmund	656,62	55 225	27 040	84
	Landkreise zusammen ...	14 462,22	1 819 239	898 655	126
	Reg.-Bez. zusammen ...	14 963,24	2 359 691	1 158 306	158
	Kreisfreie Städte insgesamt ...	1 325,10	1 560 187	748 278	1 177
	Landkreise insgesamt ...	46 285,45	6 220 235	3 048 311	134
	Land insgesamt ...	47 610,55	7 780 422	3 796 589	163
04	Bremen				
	Kreisfreie Städte				
04 0 11	Bremen, Stadt	326,55	549 357	263 636	1 682
04 0 12	Bremerhaven, Stadt	77,68	130 400	63 687	1 679
	Land insgesamt ...	404,23	679 757	327 323	1 682
05	Nordrhein-Westfalen				
	Reg.-Bez. Düsseldorf				
	Kreisfreie Städte				
05 1 11	Düsseldorf, Stadt	216,99	571 030	267 763	2 632
05 1 12	Duisburg, Stadt	232,82	535 250	259 292	2 299
05 1 13	Essen, Stadt	210,35	614 861	291 858	2 923
05 1 14	Krefeld, Stadt	137,55	249 606	121 150	1 815
05 1 16	Mönchengladbach, Stadt	170,44	266 702	127 730	1 565
05 1 17	Mülheim an der Ruhr, Stadt	91,27	176 530	83 774	1 934
05 1 19	Oberhausen, Stadt	77,04	224 397	108 226	2 913
05 1 20	Remscheid, Stadt	74,60	122 260	58 646	1 639
05 1 22	Solingen, Stadt	89,45	165 735	79 385	1 853
05 1 24	Wuppertal, Stadt	168,37	381 884	182 474	2 268
	Kreisfreie Städte zusammen ...	1 468,88	3 308 255	1 580 298	2 252
	Kreise				
05 1 54	Kleve	1 231,44	288 071	142 418	234
05 1 58	Mettmann	407,09	504 698	244 559	1 240
05 1 62	Neuss	576,22	435 656	213 560	756
05 1 66	Viersen	563,27	288 450	140 769	512
05 1 70	Wesel	1 042,33	465 454	227 785	447
	Kreise zusammen ...	3 820,35	1 982 329	969 091	519
	Reg.-Bez. zusammen ...	5 289,23	5 290 584	2 549 389	1 000
	Reg.-Bez. Köln				
	Kreisfreie Städte				
05 3 13	Aachen, Stadt	160,82	247 923	123 660	1 542
05 3 14	Bonn, Stadt	141,23	291 431	137 825	2 064
05 3 15	Köln, Stadt	405,14	965 697	467 013	2 384
05 3 16	Leverkusen, Stadt	78,86	162 252	78 850	2 057
	Kreisfreie Städte zusammen ...	786,05	1 667 303	807 348	2 121
	Kreise				
05 3 54	Aachen	546,56	302 430	148 020	553
05 3 58	Düren	941,18	258 565	127 990	275
05 3 62	Erftkreis	704,83	442 356	217 699	628
05 3 66	Euskirchen	1 249,06	182 177	89 818	146

1 Kreisfreie Städte und Landkreise am 01.01.1996

1.1 Fläche, Bevölkerung und Bevölkerungsdichte in den kreisfreien Städten und Landkreisen

Schlüssel- nummer	Kreisfreie Stadt Kreis/ Landkreis	Fläche km 2	Bevölkerung		Ein- wohner je km 2
			insgesamt	männlich	
05 3 70	Heinsberg	627,88	238 627	117 737	380
05 3 74	Oberbergischer Kreis	918,12	280 914	136 373	306
05 3 78	Rheinisch-Bergischer Kreis	437,67	269 541	130 713	616
05 3 82	Rhein-Sieg-Kreis	1 153,45	546 670	267 966	474
	Kreise zusammen ...	6 578,75	2 521 280	1 236 316	383
	Reg.-Bez. zusammen ...	7 364,80	4 188 583	2 043 664	569
	Reg.-Bez. Münster				
	Kreisfreie Städte				
05 5 12	Bottrop, Stadt	100,61	120 642	58 331	1 199
05 5 13	Gelsenkirchen, Stadt	104,84	291 164	139 806	2 777
05 5 15	Münster, Stadt	302,79	265 061	123 895	875
	Kreisfreie Städte zusammen ...	508,24	676 867	322 032	1 332
	Kreise				
05 5 54	Borken	1 417,84	342 688	170 428	242
05 5 58	Coesfeld	1 109,78	202 218	99 063	182
05 5 62	Recklinghausen	760,21	662 931	322 248	872
05 5 66	Steinfurt	1 791,79	416 252	205 769	232
05 5 70	Warendorf	1 315,62	272 534	133 906	207
	Kreise zusammen ...	6 395,24	1 896 623	931 414	297
	Reg.-Bez. zusammen ...	6 903,48	2 573 490	1 253 446	373
	Reg.-Bez. Detmold				
	Kreisfreie Stadt				
05 7 11	Bielefeld, Stadt	257,69	324 066	153 596	1 258
	Kreise				
05 7 54	Gütersloh	967,16	329 043	161 840	340
05 7 58	Herford	449,93	250 768	120 182	557
05 7 62	Höxter	1 199,64	154 401	75 888	129
05 7 66	Lippe	1 246,37	360 471	173 305	289
05 7 70	Minden-Lübbecke	1 152,16	316 139	152 938	274
05 7 74	Paderborn	1 245,00	278 020	136 743	223
	Kreise zusammen ...	6 260,26	1 688 842	820 896	270
	Reg.-Bez. zusammen ...	6 517,95	2 012 908	974 492	309
	Reg.-Bez. Arnsberg				
	Kreisfreie Städte				
05 9 11	Bochum, Stadt	145,43	400 395	193 282	2 753
05 9 13	Dortmund, Stadt	280,27	598 840	289 552	2 137
05 9 14	Hagen, Stadt	160,36	212 003	101 624	1 322
05 9 15	Hamm, Stadt	226,26	183 408	89 452	811
05 9 16	Herne, Stadt	51,41	179 897	87 605	3 499
	Kreisfreie Städte zusammen ...	863,73	1 574 543	761 515	1 823
	Kreise				
05 9 54	Ennepe-Ruhr-Kreis	408,29	352 069	169 471	862
05 9 58	Hochsauerlandkreis	1 958,54	283 857	139 950	145
05 9 62	Märkischer Kreis	1 058,92	458 221	223 632	433
05 9 66	Olpe	711,15	138 115	68 939	194
05 9 70	Siegen-Wittgenstein	1 131,48	299 336	147 653	265

1.1 Fläche, Bevölkerung und Bevölkerungsdichte in den kreisfreien Städten und Landkreisen

Schlüssel- nummer	Kreisfreie Stadt Kreis/ Landkreis	Fläche km 2	Bevölkerung		Ein- wohner je km 2
			insgesamt	männlich	
05 9 74	Soest	1 327,48	298 677	146 112	225
05 9 78	Unna	542,65	422 662	205 948	779
	Kreise zusammen ...	7 138,51	2 252 937	1 101 705	316
	Reg.-Bez. zusammen ...	8 002,24	3 827 480	1 863 220	478
	Kreisfreie Städte insgesamt ...	3 884,59	7 551 034	3 624 789	1 944
	Kreise insgesamt ...	30 193,11	10 342 011	5 059 422	343
	Land insgesamt ...	34 077,70	17 893 045	8 684 211	525
06	Hessen				
	Reg.-Bez. Darmstadt				
	Kreisfreie Städte				
06 4 11	Darmstadt, Stadt	122,23	138 980	67 738	1 137
06 4 12	Frankfurt am Main, Stadt	248,36	650 055	315 190	2 617
06 4 13	Offenbach am Main, Stadt	44,84	116 533	56 965	2 599
06 4 14	Wiesbaden, Landeshauptstadt	203,92	267 122	127 189	1 310
	Kreisfreie Städte zusammen ...	619,35	1 172 690	567 082	1 893
	Landkreise				
06 4 31	Bergstraße	719,53	259 709	127 772	361
06 4 32	Darmstadt-Dieburg	658,49	279 066	139 069	424
06 4 33	Groß-Gerau	453,09	244 964	122 404	541
06 4 34	Hochtaunuskreis	482,04	220 008	105 615	456
06 4 35	Main-Kinzig-Kreis	1 397,57	401 349	197 705	287
06 4 36	Main-Taunus-Kreis	222,40	213 435	104 268	960
06 4 37	Odenwaldkreis	623,96	98 305	48 472	158
06 4 38	Offenbach	356,27	328 782	162 314	923
06 4 39	Rheingau-Taunus-Kreis	811,47	182 396	90 148	225
06 4 40	Wetteraukreis	1 100,66	283 920	139 756	258
	Landkreise zusammen ...	6 825,48	2 511 934	1 237 523	368
	Reg.-Bez. zusammen ...	7 444,83	3 684 624	1 804 605	495
	Reg.-Bez. Gießen				
	Landkreise				
06 5 31	Gießen	854,61	252 365	123 054	295
06 5 32	Lahn-Dill-Kreis	1 066,55	262 952	129 048	247
06 5 33	Limburg-Weilburg	738,33	170 878	84 054	231
06 5 34	Marburg-Biedenkopf	1 262,54	251 106	123 335	199
06 5 35	Vogelsbergkreis	1 458,97	118 581	58 794	81
	Landkreise zusammen ...	5 381,00	1 055 882	518 285	196
	Reg.-Bez. zusammen ...	5 381,00	1 055 882	518 285	196
	Reg.-Bez. Kassel				
	Kreisfreie Stadt				
06 6 11	Kassel, Stadt	106,77	201 573	95 244	1 888
	Landkreise				
06 6 31	Fulda	1 380,36	212 072	103 929	154
06 6 32	Hersfeld-Rotenburg	1 097,06	133 159	65 252	121
06 6 33	Kassel	1 292,76	242 164	118 665	187
06 6 34	Schwalb-Eder-Kreis	1 538,44	192 506	95 107	125
06 6 35	Waldeck-Frankenberg	1 848,55	170 218	83 716	92

1 Kreisfreie Städte und Landkreise am 01.01.1996

1.1 Fläche, Bevölkerung und Bevölkerungsdichte in den kreisfreien Städten und Landkreisen

Schlüssel- nummer	Kreisfreie Stadt Kreis/ Landkreis	Fläche km 2	Bevölkerung		Ein- wohner je km 2
			insgesamt	männlich	
06 6 36	Werra-Meißner-Kreis	1 024,68	117 715	57 280	115
	Landkreise zusammen ...	8 181,85	1 067 834	523 949	131
	Reg.-Bez. zusammen ...	8 288,62	1 269 407	619 193	153
	Kreisfreie Städte insgesamt ...	726,12	1 374 263	662 326	1 893
	Landkreise insgesamt ...	20 388,33	4 635 650	2 279 757	227
	Land insgesamt ...	21 114,45	6 009 913	2 942 083	285
07	Rheinland-Pfalz				
	Reg.-Bez. Koblenz				
	Kreisfreie Stadt				
07 1 11	Koblenz, Stadt	105,08	109 219	51 862	1 039
	Landkreise				
07 1 31	Ahrweiler	786,99	125 377	60 940	159
07 1 32	Altenkirchen (Westerwald)	642,02	134 993	66 351	210
07 1 33	Bad Kreuznach	863,74	155 597	75 003	180
07 1 34	Birkenfeld	776,58	90 338	43 995	116
07 1 35	Cochem-Zell	719,91	64 959	32 120	90
07 1 37	Mayen-Koblenz	817,09	204 452	100 458	250
07 1 38	Neuwied	626,80	178 479	87 012	285
07 1 40	Rhein-Hunsrück-Kreis	962,88	103 392	50 646	107
07 1 41	Rhein-Lahn-Kreis	782,37	127 456	62 028	163
07 1 43	Westerwaldkreis	988,80	195 669	96 659	198
	Landkreise zusammen ...	7 967,18	1 380 712	675 212	173
	Reg.-Bez. zusammen ...	8 072,26	1 489 931	727 074	185
	Reg.-Bez. Trier				
	Kreisfreie Stadt				
07 2 11	Trier, Stadt	117,14	99 428	46 636	849
	Landkreise				
07 2 31	Bernkastel-Wittlich	1 177,69	113 201	55 577	96
07 2 32	Bitburg-Prüm	1 626,03	95 921	47 306	59
07 2 33	Daun	911,00	62 748	31 017	69
07 2 35	Trier-Saarburg	1 090,83	134 077	66 232	123
	Landkreise zusammen ...	4 805,55	405 947	200 132	84
	Reg.-Bez. zusammen ...	4 922,69	505 375	246 768	103
	Reg.-Bez. Rheinhessen-Pfalz				
	Kreisfreie Städte				
07 3 11	Frankenthal (Pfalz), Stadt	43,78	48 371	23 692	1 105
07 3 12	Kaiserslautern, Stadt	139,71	102 002	49 908	730
07 3 13	Landau in der Pfalz, Stadt	82,93	39 842	18 936	480
07 3 14	Ludwigshafen am Rhein, Stadt	77,67	167 369	82 655	2 155
07 3 15	Mainz, Stadt	97,75	183 720	88 616	1 879
07 3 16	Neustadt an der Weinstraße, Stadt	117,11	53 788	25 527	459
07 3 17	Pirmasens, Stadt	61,41	48 356	22 946	787
07 3 18	Speyer, Stadt	42,59	49 664	23 696	1 166
07 3 19	Worms, Stadt	108,73	80 014	38 817	736
07 3 20	Zweibrücken, Stadt	70,62	36 132	17 446	512
	Kreisfreie Städte zusammen ...	842,30	809 258	392 239	961

1.1 Fläche, Bevölkerung und Bevölkerungsdichte in den kreisfreien Städten und Landkreisen

Schlüssel- nummer	Kreisfreie Stadt Kreis/ Landkreis	Fläche km 2	Bevölkerung		Ein- wohner je km 2
			insgesamt	männlich	
Landkreise					
07 3 31	Alzey-Worms	588,02	116 712	57 649	198
07 3 32	Bad Dürkheim	594,77	130 558	63 736	220
07 3 33	Donnersbergkreis	645,48	76 302	37 792	118
07 3 34	Germersheim	463,26	118 836	59 036	257
07 3 35	Kaiserslautern	639,83	108 746	53 332	170
07 3 36	Kusel	573,51	79 402	39 290	138
07 3 37	Südliche Weinstraße	639,87	106 835	52 435	167
07 3 38	Ludwigshafen	304,88	143 416	70 513	470
07 3 39	Mainz-Bingen	605,88	187 361	92 086	309
07 3 40	Pirmasens	953,75	105 187	51 951	110
	Landkreise zusammen ...	6 009,25	1 173 355	577 820	195
	Reg.-Bez. zusammen ...	6 851,55	1 982 613	970 059	289
	Kreisfreie Städte insgesamt ...	1 064,52	1 017 905	490 737	956
	Landkreise insgesamt ...	18 781,98	2 960 014	1 453 164	158
	Land insgesamt ...	19 846,50	3 977 919	1 943 901	200
08 Baden-Württemberg					
Reg.-Bez. Stuttgart					
Region Stuttgart					
Stadtkreis					
08 1 11	Stuttgart, Landeshauptstadt	207,34	585 604	284 163	2 824
Landkreise					
08 1 15	Böblingen	617,82	351 027	173 712	568
08 1 16	Esslingen	641,45	490 169	241 295	764
08 1 17	Göppingen	642,34	255 203	125 347	397
08 1 18	Ludwigsburg	687,31	485 831	239 829	707
08 1 19	Rems-Murr-Kreis	858,09	399 116	196 675	465
	Landkreise zusammen ...	3 447,01	1 981 346	976 858	575
	Region zusammen ...	3 654,35	2 566 950	1 261 021	702
Region Franken					
Stadtkreis					
08 1 21	Heilbronn, Stadt	99,87	121 509	59 180	1 217
Landkreise					
08 1 25	Heilbronn	1 099,70	303 513	149 933	276
08 1 26	Hohenlohekreis	776,72	104 347	51 669	134
08 1 27	Schwäbisch Hall	1 484,01	180 648	88 837	122
08 1 28	Main-Tauber-Kreis	1 304,65	136 919	67 158	105
	Landkreise zusammen ...	4 665,08	725 427	357 597	156
	Region zusammen ...	4 764,95	846 936	416 777	178

1 Kreisfreie Städte und Landkreise am 01.01.1996

1.1 Fläche, Bevölkerung und Bevölkerungsdichte in den kreisfreien Städten und Landkreisen

Schlüssel- nummer	Kreisfreie Stadt Kreis/ Landkreis	Fläche km 2	Bevölkerung		Ein- wohner je km 2
			insgesamt	männlich	
Region Ostwürttemberg					
Landkreise					
08 1 35	Heidenheim	627,11	137 315	66 931	219
08 1 36	Ostalbkreis	1 511,60	311 110	152 904	206
	Landkreise zusammen ...	2 138,71	448 425	219 835	210
	Region zusammen ...	2 138,71	448 425	219 835	210
	Reg.-Bez. zusammen ...	10 558,01	3 862 311	1 897 633	366
Reg.-Bez. Karlsruhe					
Region Mittlerer Oberrhein					
Stadtkreise					
08 2 11	Baden-Baden, Stadt	140,18	52 745	23 836	376
08 2 12	Karlsruhe, Stadt	173,47	275 690	133 336	1 589
	Stadtkreise zusammen ...	313,65	328 435	157 172	1 047
Landkreise					
08 2 15	Karlsruhe	1 084,88	405 795	199 947	374
08 2 16	Rastatt	738,79	218 982	107 179	296
	Landkreise zusammen ...	1 823,67	624 777	307 126	343
	Region zusammen ...	2 137,32	953 212	464 298	446
Region Unterer Neckar					
Stadtkreise					
08 2 21	Heidelberg, Stadt	108,83	138 781	65 222	1 275
08 2 22	Mannheim, Universitätsstadt	144,97	311 292	152 282	2 147
	Stadtkreise zusammen ...	253,80	450 073	217 504	1 773
Landkreise					
08 2 25	Neckar-Odenwald-Kreis	1 126,29	146 782	72 650	130
08 2 26	Rhein-Neckar-Kreis	1 061,77	512 445	250 811	483
	Landkreise zusammen ...	2 188,06	659 227	323 461	301
	Region zusammen ...	2 441,86	1 109 300	540 965	454
Region Nordschwarzwald					
Stadtkreis					
08 2 31	Pforzheim, Stadt	97,84	118 763	56 252	1 214
Landkreise					
08 2 35	Calw	797,53	157 177	76 881	197
08 2 36	Enzkreis	573,91	186 812	91 911	326
08 2 37	Freudenstadt	871,00	119 166	57 939	137
	Landkreise zusammen ...	2 242,44	463 155	226 731	207
	Region zusammen ...	2 340,28	581 918	282 983	249
	Reg.-Bez. zusammen ...	6 919,46	2 644 430	1 288 246	382

1.1 Fläche, Bevölkerung und Bevölkerungsdichte in den kreisfreien Städten und Landkreisen

Schlüssel- nummer	Kreisfreie Stadt Kreis/ Landkreis	Fläche km 2	Bevölkerung		Ein- wohner je km 2
			insgesamt	männlich	
Reg.-Bez. Freiburg					
Region Südlicher Oberrhein					
Stadtkreis					
08 3 11	Freiburg im Breisgau, Stadt	153,06	199 273	93 622	1 302
Landkreise					
08 3 15	Breisgau-Hochschwarzwald	1 378,34	230 839	112 161	167
08 3 16	Emmendingen	679,93	146 418	71 524	215
08 3 17	Ortenaukreis	1 860,72	399 133	194 632	215
	Landkreise zusammen ...	3 918,99	776 390	378 317	198
	Region zusammen ...	4 072,05	975 663	471 939	240
Region Schwarzwald-Baar-Heuberg					
Landkreise					
08 3 25	Rottweil	769,61	138 944	67 826	181
08 3 26	Schwarzwald-Baar-Kreis	1 025,14	208 828	101 226	204
08 3 27	Tuttlingen	734,35	129 491	63 510	176
	Landkreise zusammen ...	2 529,10	477 263	232 562	189
	Region zusammen ...	2 529,10	477 263	232 562	189
Region Hochrhein-Bodensee					
Landkreise					
08 3 35	Konstanz	818,02	258 668	125 526	316
08 3 36	Lörrach	806,82	212 122	103 070	263
08 3 37	Waldshut	1 131,19	163 326	79 817	144
	Landkreise zusammen ...	2 756,03	634 116	308 413	230
	Region zusammen ...	2 756,03	634 116	308 413	230
	Reg.-Bez. zusammen ...	9 357,18	2 087 042	1 012 914	223
Reg.-Bez. Tübingen					
Region Neckar-Alb					
Landkreise					
08 4 15	Reutlingen	1 094,12	272 057	132 607	249
08 4 16	Tübingen	519,15	203 968	100 608	393
08 4 17	Zollernalbkreis	917,80	192 862	94 364	210
	Landkreise zusammen ...	2 531,07	668 887	327 579	264
	Region zusammen ...	2 531,07	668 887	327 579	264
Region Donau-Ilter					
Stadtkreis					
08 4 21	Ulm, Universitätsstadt	118,69	115 721	56 253	975

1 Kreisfreie Städte und Landkreise am 01.01.1996

1.1 Fläche, Bevölkerung und Bevölkerungsdichte in den kreisfreien Städten und Landkreisen

Schlüssel- nummer	Kreisfreie Stadt Kreis/ Landkreis	Fläche km 2	Bevölkerung		Ein- wohner je km 2
			insgesamt	männlich	
Landkreise					
08 4 25	Alb-Donau-Kreis	1 357,40	180 309	89 813	133
08 4 26	Biberach	1 409,87	175 622	86 902	125
	Landkreise zusammen ...	2 767,27	355 931	176 715	129
	Region zusammen ...	2 885,96	471 652	232 968	163
Region Bodensee-Oberschwaben					
Landkreise					
08 4 35	Bodenseekreis	664,67	192 947	94 171	290
08 4 36	Ravensburg	1 631,81	261 446	128 542	160
08 4 37	Sigmaringen	1 204,34	130 652	64 794	108
	Landkreise zusammen ...	3 500,82	585 045	287 507	167
	Region zusammen ...	3 500,82	585 045	287 507	167
	Reg.-Bez. zusammen ...	8 917,85	1 725 584	848 054	193
	Stadtkreise insgesamt ...	1 244,25	1 919 378	924 146	1 543
	Landkreise insgesamt ...	34 508,25	8 399 989	4 122 701	243
	Land insgesamt ...	35 752,50	10 319 367	5 046 847	289
09 Bayern					
Reg.-Bez. Oberbayern					
Kreisfreie Städte					
09 1 61	Ingolstadt, Stadt	133,37	111 979	54 903	840
09 1 62	München, Landeshauptstadt	310,47	1 236 370	596 109	3 982
09 1 63	Rosenheim, Stadt	37,23	58 920	28 779	1 583
	Kreisfreie Städte zusammen ...	481,07	1 407 269	679 791	2 925
Landkreise					
09 1 71	Altötting	569,60	105 914	51 083	186
09 1 72	Berchtesgadener Land	839,90	98 946	46 802	118
09 1 73	Bad Tölz-Wolfratshausen	1 110,68	110 995	53 855	100
09 1 74	Dachau	579,18	122 144	60 226	211
09 1 75	Ebersberg	549,34	110 169	54 307	201
09 1 76	Eichstätt	1 214,68	112 844	56 324	93
09 1 77	Erding	870,77	104 509	52 445	120
09 1 78	Freising	799,48	141 022	71 109	176
09 1 79	Fürstenfeldbruck	434,73	186 235	91 300	428
09 1 80	Garmisch-Partenkirchen	1 012,29	85 762	40 495	85
09 1 81	Landsberg a. Lech	804,42	99 557	49 934	124
09 1 82	Miesbach	863,52	88 640	42 045	103
09 1 83	Mühldorf a. Inn	805,31	105 793	51 858	131
09 1 84	München	667,26	279 007	138 155	418
09 1 85	Neuburg-Schrobenhausen	739,80	85 997	42 417	116
09 1 86	Pfaffenhofen a.d. Ilm	760,98	105 453	52 673	139
09 1 87	Rosenheim	1 438,51	224 712	109 596	156
09 1 88	Starnberg	487,92	119 523	56 820	245
09 1 89	Traunstein	1 533,96	162 876	78 276	106
09 1 90	Weilheim-Schongau	966,42	120 756	59 629	125
	Landkreise zusammen ...	17 048,75	2 570 854	1 259 349	151
	Reg.-Bez. zusammen ...	17 529,82	3 978 123	1 939 140	227

1.1 Fläche, Bevölkerung und Bevölkerungsdichte in den kreisfreien Städten und Landkreisen

Schlüssel- nummer	Kreisfreie Stadt Kreis/ Landkreis	Fläche km 2	Bevölkerung		Ein- wohner je km 2
			insgesamt	männlich	
Reg.-Bez. Niederbayern					
Kreisfreie Städte					
09 2 61	Landshut, Stadt	65,74	59 219	27 527	901
09 2 62	Passau, Stadt	69,75	50 885	23 808	730
09 2 63	Straubing, Stadt	67,70	44 262	21 368	654
	Kreisfreie Städte zusammen ...	203,19	154 366	72 703	760
Landkreise					
09 2 71	Deggendorf	861,14	112 538	55 191	131
09 2 72	Freyung-Grafenau	984,23	81 861	40 074	83
09 2 73	Kelheim	1 066,90	104 063	51 927	98
09 2 74	Landshut	1 348,05	133 531	66 622	99
09 2 75	Passau	1 530,28	182 041	89 268	119
09 2 76	Regen	975,08	82 194	40 695	84
09 2 77	Rottal-Inn	1 280,84	115 281	56 422	90
09 2 78	Straubing-Bogen	1 202,15	90 923	45 000	76
09 2 79	Dingolfing-Landau	877,78	86 589	43 191	99
	Landkreise zusammen ...	10 126,45	989 021	488 390	98
	Reg.-Bez. zusammen ...	10 329,64	1 143 387	561 093	111
Reg.-Bez. Oberpfalz					
Kreisfreie Städte					
09 3 61	Amberg, Stadt	50,04	43 611	20 717	872
09 3 62	Regensburg, Stadt	80,81	125 836	59 820	1 557
09 3 63	Weiden i.d. OPf., Stadt	68,49	43 197	20 166	631
	Kreisfreie Städte zusammen ...	199,34	212 644	100 703	1 067
Landkreise					
09 3 71	Amberg-Sulzbach	1 255,25	105 596	52 229	84
09 3 72	Cham	1 510,30	129 469	63 934	86
09 3 73	Neumarkt i.d. OPf.	1 344,21	120 519	59 529	90
09 3 74	Neustadt a.d. Waldnaab	1 429,99	99 620	49 118	70
09 3 75	Regensburg	1 395,21	166 215	82 869	119
09 3 76	Schwandorf	1 472,62	139 887	69 303	95
09 3 77	Tirschenreuth	1 083,54	80 524	39 517	74
	Landkreise zusammen ...	9 491,12	841 830	416 499	89
	Reg.-Bez. zusammen ...	9 690,46	1 054 474	517 202	109
Reg.-Bez. Oberfranken					
Kreisfreie Städte					
09 4 61	Bamberg, Stadt	54,63	69 652	32 345	1 275
09 4 62	Bayreuth, Stadt	66,89	73 016	34 573	1 092
09 4 63	Coburg, Stadt	48,12	44 153	20 751	918
09 4 64	Hof, Stadt	57,89	52 590	24 579	908
	Kreisfreie Städte zusammen ...	227,53	239 411	112 248	1 052
Landkreise					
09 4 71	Bamberg	1 167,38	136 928	68 224	117
09 4 72	Bayreuth	1 272,97	107 499	52 928	84
09 4 73	Coburg	590,49	91 098	44 680	154
09 4 74	Forchheim	643,03	109 725	54 165	171

1 Kreisfreie Städte und Landkreise am 01.01.1996

1.1 Fläche, Bevölkerung und Bevölkerungsdichte in den kreisfreien Städten und Landkreisen

Schlüssel- nummer	Kreisfreie Stadt Kreis/ Landkreis	Fläche km 2	Bevölkerung		Ein- wohner je km 2
			insgesamt	männlich	
09 4 75	Hof	892,29	110 625	53 282	124
09 4 76	Kronach	651,50	76 961	37 506	118
09 4 77	Kulmbach	656,45	78 451	37 974	120
09 4 78	Lichtenfels	521,81	70 512	34 521	135
09 4 79	Wunsiedel i. Fichtelgebirge	606,71	89 267	42 387	147
	Landkreise zusammen ...	7 002,63	871 066	425 667	124
	Reg.-Bez. zusammen ...	7 230,16	1 110 477	537 915	154
Reg.-Bez. Mittelfranken					
Kreisfreie Städte					
09 5 61	Ansbach, Stadt	99,94	39 896	18 951	399
09 5 62	Erlangen, Stadt	76,97	101 406	49 354	1 317
09 5 63	Fürth, Stadt	63,34	108 418	51 836	1 712
09 5 64	Nürnberg, Stadt	185,81	492 425	235 030	2 650
09 5 65	Schwabach, Stadt	40,71	37 639	18 102	925
	Kreisfreie Städte zusammen ...	466,77	779 784	373 273	1 671
Landkreise					
09 5 71	Ansbach	1 972,17	178 265	87 654	90
09 5 72	Erlangen-Höchstädt	564,59	124 192	61 938	220
09 5 73	Fürth	307,61	110 176	53 981	358
09 5 74	Nürnberg-Land	800,82	166 156	81 211	207
09 5 75	Neustadt a.d. Aisch-Bad Windsheim	1 267,59	95 063	46 858	75
09 5 76	Roth	895,31	119 572	59 296	134
09 5 77	Weißenburg-Gunzenhausen	970,80	94 046	45 948	97
	Landkreise zusammen ...	6 778,89	887 470	436 886	131
	Reg.-Bez. zusammen ...	7 245,66	1 667 254	810 159	230
Reg.-Bez. Unterfranken					
Kreisfreie Städte					
09 6 61	Aschaffenburg, Stadt	62,76	66 360	31 757	1 057
09 6 62	Schweinfurt, Stadt	35,75	55 722	26 344	1 559
09 6 63	Würzburg, Stadt	87,66	127 295	58 654	1 452
	Kreisfreie Städte zusammen ...	186,17	249 377	116 755	1 340
Landkreise					
09 6 71	Aschaffenburg	699,38	170 565	84 629	244
09 6 72	Bad Kissingen	1 136,69	109 213	52 888	96
09 6 73	Rhön-Grabfeld	1 021,91	86 269	43 008	84
09 6 74	Haßberge	956,59	87 003	43 316	91
09 6 75	Kitzingen	684,46	87 386	43 204	128
09 6 76	Miltenberg	715,62	128 261	63 788	179
09 6 77	Main-Spessart	1 322,66	131 445	65 021	99
09 6 78	Schweinfurt	839,85	113 858	56 390	136
09 6 79	Würzburg	968,24	154 275	76 551	159
	Landkreise zusammen ...	8 345,40	1 068 275	528 795	128
	Reg.-Bez. zusammen ...	8 531,57	1 317 652	645 550	154

1 Kreisfreie Städte und Landkreise am 01.01.1996

1.1 Fläche, Bevölkerung und Bevölkerungsdichte in den kreisfreien Städten und Landkreisen

Schlüssel- nummer	Kreisfreie Stadt Kreis/ Landkreis	Fläche km 2	Bevölkerung		Ein- wohner je km 2
			insgesamt	männlich	
Reg.-Bez. Schwaben					
Kreisfreie Städte					
09 7 61	Augsburg, Stadt	147,14	259 699	123 645	1 765
09 7 62	Kaufbeuren, Stadt	40,02	42 748	20 280	1 068
09 7 63	Kempten (Allgäu), Stadt	63,29	61 657	29 150	974
09 7 64	Memmingen, Stadt	70,19	40 591	19 542	578
	Kreisfreie Städte zusammen ...	320,64	404 695	192 617	1 262
Landkreise					
09 7 71	Aichach-Friedberg	780,85	117 921	58 641	151
09 7 72	Augsburg	1 071,11	226 593	111 842	212
09 7 73	Dillingen a.d. Donau	791,91	90 821	44 808	115
09 7 74	Günzburg	762,32	119 548	59 235	157
09 7 75	Neu-Ulm	515,62	157 240	77 769	305
09 7 76	Lindau (Bodensee)	323,35	75 796	36 392	234
09 7 77	Ostallgäu	1 395,04	127 068	62 344	91
09 7 78	Unterallgäu	1 230,35	130 166	63 903	106
09 7 79	Donau-Ries	1 274,91	127 632	63 569	100
09 7 80	Oberallgäu	1 527,46	144 637	69 855	95
	Landkreise zusammen ...	9 672,92	1 317 422	648 358	136
	Reg.-Bez. zusammen ...	9 993,56	1 722 117	840 975	172
	Kreisfreie Städte insgesamt ...	2 084,71	3 447 546	1 648 090	1 654
	Landkreise insgesamt ...	68 466,16	8 545 938	4 203 944	125
	Land insgesamt ...	70 550,87	11 993 484	5 852 034	170
10 Saarland					
Landkreise					
10 0 41	Stadtverband Saarbrücken	410,61	357 948	171 128	872
10 0 42	Merzig-Wadern	554,86	105 824	51 531	191
10 0 43	Neunkirchen	249,15	150 289	72 988	603
10 0 44	Saarlouis	459,13	215 485	105 543	469
10 0 45	Saarpfalz-Kreis	420,24	158 477	77 145	377
10 0 46	Sankt Wendel	476,16	96 347	47 240	202
	Landkreise zusammen ...	2 570,15	1 084 370	525 575	422
	Landkreise insgesamt ...	2 570,15	1 084 370	525 575	422
	Land insgesamt ...	2 570,15	1 084 370	525 575	422
11 Berlin					
11 1 00	Berlin-West, Stadt	485,74	2 170 311	1 034 396	4 468
11 2 00	Berlin-Ost, Stadt	405,08	1 301 107	639 882	3 212
	Land insgesamt ...	890,82	3 471 418	1 674 278	3 897

1 Kreisfreie Städte und Landkreise am 01.01.1996

1.1 Fläche, Bevölkerung und Bevölkerungsdichte in den kreisfreien Städten und Landkreisen

Schlüssel- nummer	Kreisfreie Stadt Kreis/ Landkreis	Fläche km 2	Bevölkerung		Ein- wohner je km 2
			insgesamt	männlich	
12	Brandenburg				
Kreisfreie Städte					
12 0 51	Brandenburg an der Havel, Stadt .	208,32	85 994	41 662	413
12 0 52	Cottbus, Stadt	150,32	123 214	59 863	820
12 0 53	Frankfurt (Oder), Stadt	147,63	80 807	39 094	547
12 0 54	Potsdam, Stadt	109,35	136 619	66 502	1 249
	Kreisfreie Städte zusammen ...	615,62	426 634	207 121	693
Landkreise					
12 0 60	Barnim	1 494,26	151 783	74 935	102
12 0 61	Dahme-Spreewald	2 261,09	144 990	71 630	64
12 0 62	Elbe-Elster	1 889,48	136 889	66 786	72
12 0 63	Havelland	1 706,90	131 381	64 450	77
12 0 64	Märkisch-Oderland	2 127,55	172 577	85 547	81
12 0 65	Oberhavel	1 798,22	170 505	83 921	95
12 0 66	Oberspreewald-Lausitz	1 216,53	156 758	77 037	129
12 0 67	Oder-Spree	2 242,18	190 839	94 310	85
12 0 68	Ostprignitz-Ruppin	2 510,25	116 005	57 011	46
12 0 69	Potsdam-Mittelmark	2 682,46	180 324	89 424	67
12 0 70	Prignitz	2 122,86	101 421	49 238	48
12 0 71	Spree-Neiße	1 661,55	153 493	75 192	92
12 0 72	Teltow-Fläming	2 091,55	148 133	72 602	71
12 0 73	Uckermark	3 058,23	160 310	79 121	52
	Landkreise zusammen ...	28 863,11	2 115 408	1 041 204	73
	Kreisfreie Städte insgesamt ...	615,62	426 634	207 121	693
	Landkreise insgesamt ...	28 863,11	2 115 408	1 041 204	73
	Land insgesamt ...	29 478,73	2 542 042	1 248 325	86
13	Mecklenburg-Vorpommern				
Kreisfreie Städte					
13 0 01	Greifswald, Hansestadt	50,17	60 772	29 594	1 211
13 0 02	Neubrandenburg, Stadt	85,66	80 483	39 505	940
13 0 03	Rostock, Hansestadt	180,62	227 535	111 992	1 260
13 0 04	Schwerin, Landeshauptstadt	130,14	114 688	55 337	881
13 0 05	Stralsund, Hansestadt	38,68	65 977	31 992	1 706
13 0 06	Wismar, Hansestadt	41,55	50 368	24 496	1 212
	Kreisfreie Städte zusammen ...	526,82	599 823	292 916	1 139
Landkreise					
13 0 51	Bad Doberan	1 361,77	100 866	50 070	74
13 0 52	Demmin	1 921,38	99 016	48 673	52
13 0 53	Güstrow	2 057,70	116 524	57 300	57
13 0 54	Ludwigslust	2 517,41	126 349	62 186	50
13 0 55	Mecklenburg-Strelitz	2 089,21	86 296	42 305	41
13 0 56	Müritz	1 713,67	70 481	34 591	41
13 0 57	Nordvorpommern	2 167,17	118 342	58 176	55
13 0 58	Nordwestmecklenburg	2 074,96	113 914	56 589	55
13 0 59	Ostvorpommern	1 939,97	115 250	56 997	59
13 0 60	Parchim	2 232,69	107 437	53 174	48
13 0 61	Rügen	973,86	79 260	39 191	81
13 0 62	Uecker-Randow	1 593,73	89 526	44 368	56
	Landkreise zusammen ...	22 643,52	1 223 261	603 620	54
	Kreisfreie Städte insgesamt ...	526,82	599 823	292 916	1 139
	Landkreise insgesamt ...	22 643,52	1 223 261	603 620	54
	Land insgesamt ...	23 170,34	1 823 084	896 536	79

1.1 Fläche, Bevölkerung und Bevölkerungsdichte in den kreisfreien Städten und Landkreisen

Schlüssel- nummer	Kreisfreie Stadt Kreis/ Landkreis	Fläche km 2	Bevölkerung		Ein- wohner je km 2
			insgesamt	männlich	
14	Sachsen				
	Reg.-Bez. Chemnitz				
	Kreisfreie Städte				
14 1 61	Chemnitz, Stadt	143,00	266 737	126 247	1 865
14 1 66	Plauen, Stadt	68,05	68 033	31 756	1 000
14 1 67	Zwickau, Stadt	59,87	102 563	48 526	1 713
	Kreisfreie Städte zusammen ...	270,92	437 333	206 529	1 614
	Landkreise				
14 1 71	Annaberg	438,16	92 049	44 142	210
14 1 73	Chemnitzer Land	368,50	153 081	72 473	415
14 1 77	Freiberg	913,39	155 806	75 130	171
14 1 78	Vogtlandkreis	1 343,87	216 043	102 233	161
14 1 81	Mittlerer Erzgebirgskreis	608,64	99 073	47 937	163
14 1 82	Mittweida	779,23	143 795	68 845	185
14 1 88	Stollberg	286,02	99 482	47 807	348
14 1 91	Aue-Schwarzenberg	528,23	150 082	71 768	284
14 1 93	Zwickauer Land	553,77	146 226	69 698	264
	Landkreise zusammen ...	5 819,81	1 255 637	600 033	216
	Reg.-Bez. zusammen ...	6 090,73	1 692 970	806 562	278
	Reg.-Bez. Dresden				
	Kreisfreie Städte				
14 2 62	Dresden, Stadt	225,76	469 110	225 218	2 078
14 2 63	Görlitz, Stadt	44,11	66 118	31 014	1 499
14 2 64	Hoyerswerda, Stadt	80,92	60 025	29 253	742
	Kreisfreie Städte zusammen ...	350,79	595 253	285 485	1 697
	Landkreis				
14 2 72	Bautzen	955,39	162 536	78 729	170
14 2 80	Meißen-Radebeul	698,93	164 000	79 040	235
14 2 84	Niederschles. Oberlausitzkreis ..	1 357,35	113 375	56 341	84
14 2 85	Riesa-Großenhain	820,51	127 756	61 919	156
14 2 86	Löbau-Zittau	698,50	163 403	78 110	234
14 2 87	Sächsische Schweiz	929,11	159 584	77 289	172
14 2 90	Weißeritzkreis	732,01	114 960	55 874	157
14 2 92	Westlausitz-Dresdner Land	1 387,70	160 420	78 257	116
	Reg.-Bez. zusammen ...	7 930,29	1 761 287	851 044	222
	Reg.-Bez. Leipzig				
	Kreisfreie Stadt				
14 3 65	Leipzig, Stadt	153,08	470 778	225 227	3 075
	Landkreise				
14 3 74	Delitzsch	778,82	97 139	47 518	125
14 3 75	Döbeln	423,98	81 555	38 957	192
14 3 79	Leipziger Land	991,28	234 881	114 547	237
14 3 83	Muldentalkreis	876,98	123 100	59 528	140
14 3 89	Torgau-Oschatz	1 167,50	104 893	51 214	90

1 Kreisfreie Städte und Landkreise am 01.01.1996

1.1 Fläche, Bevölkerung und Bevölkerungsdichte in den kreisfreien Städten und Landkreisen

Schlüssel- nummer	Kreisfreie Stadt Kreis/ Landkreis	Fläche km 2	Bevölkerung		Ein- wohner je km 2
			insgesamt	männlich	
	Landkreise zusammen ...	4 238,56	641 568	311 764	151
	Reg.-Bez. zusammen ...	4 391,64	1 112 346	536 991	253
	Kreisfreie Städte insgesamt ...	774,79	1 503 364	717 241	1 940
	Landkreise insgesamt ...	17 637,87	3 063 239	1 477 356	174
	Land insgesamt ...	18 412,66	4 566 603	2 194 597	248
15	Sachsen-Anhalt				
	Reg.-Bez. Dessau				
	Kreisfreie Stadt				
15 1 01	Dessau, Stadt	147,95	90 945	43 521	615
	Landkreise				
15 1 51	Anhalt-Zerbst	1 225,29	79 454	38 467	65
15 1 53	Bernburg	413,74	73 055	35 096	177
15 1 54	Bitterfeld	504,55	117 583	56 443	233
15 1 59	Köthen	480,35	72 688	35 023	151
15 1 71	Wittenberg	1 507,76	139 421	67 489	92
	Landkreise zusammen ...	4 131,69	482 201	232 518	117
	Reg.-Bez. zusammen ...	4 279,64	573 146	276 039	134
	Reg.-Bez. Halle				
	Kreisfreie Stadt				
15 2 02	Halle/ Saale, Stadt	133,69	282 784	134 787	2 115
	Landkreis				
15 2 56	Burgenlandkreis	1 039,81	149 668	71 854	144
15 2 60	Mansfelder Land	758,46	113 869	54 953	150
15 2 61	Merseburg-Querfurt	804,64	140 569	69 013	175
15 2 65	Saalkreis	628,22	68 803	33 770	110
15 2 66	Sangerhausen	689,63	72 087	34 986	105
15 2 68	Weißenfels	373,71	81 647	39 361	218
	Reg.-Bez. zusammen ...	4 428,16	909 427	438 724	205
	Reg.-Bez. Magdeburg				
	Kreisfreie Stadt				
15 3 03	Magdeburg, Landeshauptstadt	192,94	257 656	124 096	1 335
	Landkreise				
15 3 52	Aschersleben-Staßfurt	654,35	109 299	52 855	167
15 3 55	Bördekreis	880,35	81 290	39 751	92
15 3 57	Halberstadt	665,31	81 930	39 587	123
15 3 58	Jerichower Land	1 336,59	100 662	49 380	75
15 3 62	Ohrekreis	1 493,81	110 762	54 154	74
15 3 63	Stendal	2 423,04	147 436	72 025	61
15 3 64	Quedlinburg	540,02	83 229	40 141	154
15 3 67	Schönebeck	460,43	80 476	38 889	175
15 3 69	Wernigerode	797,58	98 244	47 347	123
15 3 70	Altmarkkreis Salzwedel	2 293,77	105 371	52 443	46
	Landkreise zusammen ...	11 545,25	998 699	486 572	87
	Reg.-Bez. zusammen ...	11 738,19	1 256 355	610 668	107
	Kreisfreie Städte insgesamt ...	474,58	631 385	302 404	1 330
	Landkreise insgesamt ...	19 971,41	2 107 543	1 023 027	106
	Land insgesamt ...	20 445,99	2 738 928	1 325 431	134

1.1 Fläche, Bevölkerung und Bevölkerungsdichte in den kreisfreien Städten und Landkreisen

Schlüssel- nummer	Kreisfreie Stadt Kreis/ Landkreis	Fläche km 2	Bevölkerung		Ein- wohner je km 2
			insgesamt	männlich	
16	Thüringen				
	Kreisfreie Städte				
16 0 51	Erfurt, Stadt	269,08	211 108	101 304	785
16 0 52	Gera, Stadt	151,94	123 555	59 282	813
16 0 53	Jena, Stadt	114,22	101 061	48 820	885
16 0 54	Suhl, Stadt	102,74	53 591	26 132	522
16 0 55	Weimar, Stadt	84,24	62 122	29 570	737
	Kreisfreie Städte zusammen ...	722,22	551 437	265 108	764
	Landkreise				
16 0 61	Eichsfeld	939,70	117 588	57 823	125
16 0 62	Nordhausen	710,86	101 870	49 580	143
16 0 63	Wartburgkreis	1 408,64	194 397	95 137	138
16 0 64	Unstrut-Hainich-Kreis	975,39	122 229	59 589	125
16 0 65	Kyffhäuserkreis	1 035,07	98 144	47 806	95
16 0 66	Schmalkalden-Meiningen	1 210,18	146 868	71 345	121
16 0 67	Gotha	935,61	148 373	71 855	159
16 0 68	Sömmerda	804,10	82 635	40 502	103
16 0 69	Hildburghausen	937,21	75 168	36 849	80
16 0 70	Ilm-Kreis	843,31	123 390	59 672	146
16 0 71	Weimarer Land	796,16	89 261	43 444	112
16 0 72	Sonneberg	433,35	70 721	33 983	163
16 0 73	Saalfeld-Rudolstadt	1 041,63	139 040	67 420	133
16 0 74	Saale-Holzland-Kreis	816,96	92 226	45 146	113
16 0 75	Saale-Orla-Kreis	1 148,26	102 247	49 486	89
16 0 76	Greiz	843,38	127 536	61 446	151
16 0 77	Altenburger Land	569,09	120 655	58 022	212
	Landkreise zusammen ...	15 448,90	1 952 348	949 105	126
	Kreisfreie Städte insgesamt ...	722,22	551 437	265 108	764
	Landkreise insgesamt ...	15 448,90	1 952 348	949 105	126
	Land insgesamt ...	16 171,12	2 503 785	1 214 213	155
	Deutschland				
	Kreisfreie Städte insgesamt	15 952,55	27 074 355	13 010 369	1 697
	Landkreise insgesamt	341 069,76	54 743 144	26 814 454	161
	Insgesamt	357 022,31	81 817 499	39 824 823	229

1.2 Regierungsbezirke, kreisfreie Städte und Landkreise in alphabetischer Ordnung

Schlüssel- nummer	Regierungsbezirk Landkreis/Kreis	Land
Regierungsbezirke		
05 9	Arnsberg	Nordrhein-Westfalen
03 1	Braunschweig	Niedersachsen
14 1	Chemnitz	Sachsen
06 4	Darmstadt	Hessen
15 1	Dessau	Sachsen-Anhalt
05 7	Detmold	Nordrhein-Westfalen
14 2	Dresden	Sachsen
05 1	Düsseldorf	Nordrhein-Westfalen
08 3	Freiburg	Baden-Württemberg
06 5	Gießen	Hessen
15 2	Halle	Sachsen-Anhalt
03 2	Hannover	Niedersachsen
08 2	Karlsruhe	Baden-Württemberg
06 6	Kassel	Hessen
07 1	Koblenz	Rheinland-Pfalz
05 3	Köln	Nordrhein-Westfalen
14 3	Leipzig	Sachsen
03 3	Lüneburg	Niedersachsen
15 3	Magdeburg	Sachsen-Anhalt
09 5	Mittelfranken	Bayern
05 5	Münster	Nordrhein-Westfalen
09 2	Niederbayern	Bayern
09 1	Oberbayern	Bayern
09 4	Oberfranken	Bayern
09 3	Oberpfalz	Bayern
07 3	Rheinhessen-Pfalz	Rheinland-Pfalz
09 7	Schwaben	Bayern
08 1	Stuttgart	Baden-Württemberg
07 2	Trier	Rheinland-Pfalz
08 4	Tübingen	Baden-Württemberg
09 6	Unterfranken	Bayern
03 4	Weser-Ems	Niedersachsen
Kreisfreie Städte		
05 3 13	Aachen	Nordrhein-Westfalen
09 3 61	Amberg	Bayern
09 5 61	Ansbach	Bayern
09 6 61	Aschaffenburg	Bayern
09 7 61	Augsburg	Bayern
08 2 11	Baden-Baden	Baden-Württemberg
09 4 61	Bamberg	Bayern
09 4 62	Bayreuth	Bayern
11 0 00	Berlin	Berlin
05 7 11	Bielefeld	Nordrhein-Westfalen
05 9 11	Bochum	Nordrhein-Westfalen
05 3 14	Bonn	Nordrhein-Westfalen
05 5 12	Bottrop	Nordrhein-Westfalen
12 0 51	Brandenburg an der Havel	Brandenburg

1.2 Regierungsbezirke, kreisfreie Städte und Landkreise in alphabetischer Ordnung

Schlüssel- nummer	Regierungsbezirk Landkreis/Kreis	Land
Kreisfreie Städte		
03 1 01	Braunschweig	Niedersachsen
04 0 11	Bremen	Bremen
04 0 12	Bremerhaven	Bremen
14 1 61	Chemnitz	Sachsen
09 4 63	Coburg	Bayern
12 0 52	Cottbus	Brandenburg
06 4 11	Darmstadt	Hessen
03 4 01	Delmenhorst	Niedersachsen
15 1 01	Dessau	Sachsen-Anhalt
05 9 13	Dortmund	Nordrhein-Westfalen
14 2 62	Dresden	Sachsen
05 1 11	Düsseldorf	Nordrhein-Westfalen
05 1 12	Duisburg	Nordrhein-Westfalen
03 4 02	Emden	Niedersachsen
16 0 51	Erfurt	Thüringen
09 5 62	Erlangen	Bayern
05 1 13	Essen	Nordrhein-Westfalen
01 0 01	Flensburg	Schleswig-Holstein
07 3 11	Frankenthal (Pfalz)	Rheinland-Pfalz
12 0 53	Frankfurt (Oder)	Brandenburg
06 4 12	Frankfurt am Main	Hessen
08 3 11	Freiburg im Breisgau	Baden-Württemberg
09 5 63	Fürth	Bayern
05 5 13	Gelsenkirchen	Nordrhein-Westfalen
16 0 52	Gera	Thüringen
14 2 63	Görlitz	Sachsen
13 0 01	Greifswald, Hansestadt	Mecklenburg-Vorpommern
05 9 14	Hagen	Nordrhein-Westfalen
15 2 02	Halle/ Saale	Sachsen-Anhalt
02 0 00	Hamburg, Freie und Hansestadt	Hamburg
05 9 15	Hamm	Nordrhein-Westfalen
03 2 01	Hannover, Landeshauptstadt	Niedersachsen
08 2 21	Heidelberg	Baden-Württemberg
08 1 21	Heilbronn	Baden-Württemberg
05 9 16	Herne	Nordrhein-Westfalen
09 4 64	Hof	Bayern
14 2 64	Hoyerswerda	Sachsen
09 1 61	Ingolstadt	Bayern
16 0 53	Jena	Thüringen
07 3 12	Kaiserslautern	Rheinland-Pfalz
08 2 12	Karlsruhe	Baden-Württemberg
06 6 11	Kassel	Hessen
09 7 62	Kaufbeuren	Bayern
09 7 63	Kempten (Allgäu)	Bayern
01 0 02	Kiel, Landeshauptstadt	Schleswig-Holstein
07 1 11	Koblenz	Rheinland-Pfalz
05 3 15	Köln	Nordrhein-Westfalen
05 1 14	Krefeld	Nordrhein-Westfalen
07 3 13	Landau in der Pfalz	Rheinland-Pfalz
09 2 61	Landshut	Bayern
14 3 65	Leipzig	Sachsen
05 3 16	Leverkusen	Nordrhein-Westfalen
07 3 14	Ludwigshafen am Rhein	Rheinland-Pfalz
01 0 03	Lübeck, Hansestadt	Schleswig-Holstein
15 3 03	Magdeburg, Landeshauptstadt	Sachsen-Anhalt
07 3 15	Mainz	Rheinland-Pfalz
08 2 22	Mannheim, Universitätsstadt	Baden-Württemberg

1.2 Regierungsbezirke, kreisfreie Städte und Landkreise in alphabetischer Ordnung

Schlüssel- nummer	Regierungsbezirk Landkreis/Kreis	Land
Kreisfreie Städte		
09 7 64	Memmingen	Bayern
05 1 16	Mönchengladbach	Nordrhein-Westfalen
05 1 17	Mülheim an der Ruhr	Nordrhein-Westfalen
09 1 62	München, Landeshauptstadt	Bayern
05 5 15	Münster	Nordrhein-Westfalen
13 0 02	Neubrandenburg	Mecklenburg-Vorpommern
01 0 04	Neumünster	Schleswig-Holstein
07 3 16	Neustadt an der Weinstraße	Rheinland-Pfalz
09 5 64	Nürnberg	Bayern
05 1 19	Oberhausen	Nordrhein-Westfalen
06 4 13	Offenbach am Main	Hessen
03 4 03	Oldenburg (Oldenburg)	Niedersachsen
03 4 04	Osnabrück	Niedersachsen
09 2 62	Passau	Bayern
08 2 31	Pforzheim	Baden-Württemberg
07 3 17	Pirmasens	Rheinland-Pfalz
14 1 66	Plauen	Sachsen
12 0 54	Potsdam	Brandenburg
09 3 62	Regensburg	Bayern
05 1 20	Remscheid	Nordrhein-Westfalen
09 1 63	Rosenheim	Bayern
13 0 03	Rostock, Hansestadt	Mecklenburg-Vorpommern
03 1 02	Salzgitter	Niedersachsen
09 5 65	Schwabach	Bayern
09 6 62	Schweinfurt	Bayern
13 0 04	Schwerin, Landeshauptstadt	Mecklenburg-Vorpommern
05 1 22	Solingen	Nordrhein-Westfalen
07 3 18	Speyer	Rheinland-Pfalz
13 0 05	Stralsund, Hansestadt	Mecklenburg-Vorpommern
09 2 63	Straubing	Bayern
08 1 11	Stuttgart, Landeshauptstadt	Baden-Württemberg
16 0 54	Suhl	Thüringen
07 2 11	Trier	Rheinland-Pfalz
08 4 21	Ulm, Universitätsstadt	Baden-Württemberg
09 3 63	Weiden i.d. OPf.	Bayern
16 0 55	Weimar	Thüringen
06 4 14	Wiesbaden, Landeshauptstadt	Hessen
03 4 05	Wilhelmshaven	Niedersachsen
13 0 06	Wismar, Hansestadt	Mecklenburg-Vorpommern
03 1 03	Wolfsburg	Niedersachsen
07 3 19	Worms	Rheinland-Pfalz
09 6 63	Würzburg	Bayern
05 1 24	Wuppertal	Nordrhein-Westfalen
07 3 20	Zweibrücken	Rheinland-Pfalz
14 1 67	Zwickau	Sachsen

1.2 Regierungsbezirke, Kreisfreie Städte und Landkreise in alphabetischer Ordnung

Schlüssel- nummer	Landkreis/ Kreis	Land	Anzahl der Gemeinden 1)
Landkreise			
05 3 54	Aachen	Nordrhein-Westfalen	9
07 1 31	Ahrweiler	Rheinland-Pfalz	74
09 7 71	Aichach-Friedberg	Bayern	24
08 4 25	Alb-Donau-Kreis	Baden-Württemberg	55
16 0 77	Altenburger Land	Thüringen	44
07 1 32	Altenkirchen (Westerwald)	Rheinland-Pfalz	119
15 3 70	Altmarkkreis Salzwedel	Sachsen-Anhalt	125
09 1 71	Altötting	Bayern	24
07 3 31	Alzey-Worms	Rheinland-Pfalz	69
09 3 71	Amberg-Weizbach	Bayern	27
03 4 51	Ammerland	Niedersachsen	6
15 1 51	Anhalt-Zerbst	Sachsen-Anhalt	69
14 1 71	Annaberg	Sachsen	34
09 5 71	Ansbach	Bayern	58
09 6 71	Aschaffenburg	Bayern	32
15 3 52	Aschersleben-Staßfurt	Sachsen-Anhalt	43
14 1 91	Aue-Schwarzenberg	Sachsen	31
09 7 72	Augsburg	Bayern	46
03 4 52	Aurich	Niedersachsen	27
13 0 51	Bad Doberan	Mecklenburg-Vorpommern	85
07 3 32	Bad Dürkheim	Rheinland-Pfalz	48
09 6 72	Bad Kissingen	Bayern	26
07 1 33	Bad Kreuznach	Rheinland-Pfalz	119
09 1 73	Bad Tölz-Wolfratshausen	Bayern	21
09 4 71	Bamberg	Bayern	36
12 0 60	Barnim	Brandenburg	73
14 2 72	Bautzen	Sachsen	38
09 4 72	Bayreuth	Bayern	33
09 1 72	Berchtesgadener Land	Bayern	15
06 4 31	Bergstraße	Hessen	22
15 1 53	Bernburg	Sachsen-Anhalt	32
07 2 31	Bernkastel-Wittlich	Rheinland-Pfalz	108
08 4 26	Biberach	Baden-Württemberg	45
07 1 34	Birkenfeld	Rheinland-Pfalz	96
07 2 32	Bitburg-Prüm	Rheinland-Pfalz	236
15 1 54	Bitterfeld	Sachsen-Anhalt	45
08 4 35	Bodenseekreis	Baden-Württemberg	23
08 1 15	Böblingen	Baden-Württemberg	26
15 3 55	Bördekreis	Sachsen-Anhalt	56
05 5 54	Borken	Nordrhein-Westfalen	17
08 3 15	Breisgau-Hochschwarzwald	Baden-Württemberg	50
15 2 56	Burgenlandkreis	Sachsen-Anhalt	98
08 2 35	Calw	Baden-Württemberg	25
03 3 51	Celle	Niedersachsen	25
09 3 72	Cham	Bayern	39
14 1 73	Chemnitz Land	Sachsen	26
03 4 53	Cloppenburg	Niedersachsen	13
09 4 73	Coburg	Bayern	17
07 1 35	Cochem-Zell	Rheinland-Pfalz	91
05 5 58	Coesfeld	Nordrhein-Westfalen	11
03 3 52	Cuxhaven	Niedersachsen	58
09 1 74	Dachau	Bayern	17
12 0 61	Dahme-Spreewald	Brandenburg	145
06 4 32	Darmstadt-Dieburg	Hessen	23
07 2 33	Daun	Rheinland-Pfalz	109
09 2 71	Deggendorf	Bayern	26
14 3 74	Delitzsch	Sachsen	32
13 0 52	Demmin	Mecklenburg-Vorpommern	92
03 2 51	Diepholz	Niedersachsen	47
09 7 73	Dillingen a.d. Donau	Bayern	27
09 2 79	Dingolfing-Landau	Bayern	15
01 0 51	Dithmarschen	Schleswig-Holstein	117
14 3 75	Döbeln	Sachsen	18

1) Einschl. bewohnte gemeindefreie Gebiete.

1.2 Regierungsbezirke, Kreisfreie Städte und Landkreise in alphabetischer Ordnung

Schlüssel- nummer	Landkreis/ Kreis	Land	Anzahl der Gemeinden 1)
Landkreise			
09 7 79	Donau-Ries	Bayern	44
07 3 33	Donnersbergkreis	Rheinland-Pfalz	81
05 3 58	Düren	Nordrhein-Westfalen	15
09 1 75	Ebersberg	Bayern	21
16 0 61	Eichsfeld	Thüringen	99
09 1 76	Eichstätt	Bayern	30
12 0 62	Elbe-Elster	Brandenburg	136
08 3 16	Emmendingen	Baden-Württemberg	24
03 4 54	Emsland	Niedersachsen	60
05 9 54	Ennepe-Ruhr-Kreis	Nordrhein-Westfalen	9
08 2 36	Enzkreis	Baden-Württemberg	28
09 1 77	Erding	Bayern	26
05 3 62	Erftkreis	Nordrhein-Westfalen	10
09 5 72	Erlangen-Höchstädt	Bayern	25
08 1 16	Esslingen	Baden-Württemberg	44
05 3 66	Euskirchen	Nordrhein-Westfalen	11
09 4 74	Forchheim	Bayern	29
14 1 77	Freiberg	Sachsen	35
09 1 78	Freising	Bayern	24
08 2 37	Freudenstadt	Baden-Württemberg	17
09 2 72	Freyung-Grafenau	Bayern	25
03 4 55	Friesland	Niedersachsen	8
09 1 79	Fürstenfeldbruck	Bayern	23
09 5 73	Fürth	Bayern	14
06 6 31	Fulda	Hessen	23
09 1 80	Garmisch-Partenkirchen	Bayern	22
07 3 34	Germersheim	Rheinland-Pfalz	31
06 5 31	Gießen	Hessen	18
03 1 51	Gifhorn	Niedersachsen	41
08 1 17	Göppingen	Baden-Württemberg	38
03 1 52	Göttingen	Niedersachsen	29
03 1 53	Goslar	Niedersachsen	15
16 0 67	Gotha	Thüringen	67
03 4 56	Grafschaft Bentheim	Niedersachsen	26
16 0 76	Greiz	Thüringen	75
06 4 33	Groß-Gerau	Hessen	14
09 7 74	Günzburg	Bayern	34
13 0 53	Güstrow	Mecklenburg-Vorpommern	99
05 7 54	Gütersloh	Nordrhein-Westfalen	13
15 3 57	Halberstadt	Sachsen-Anhalt	38
03 2 52	Hamein-Pyrmont	Niedersachsen	8
03 2 53	Hannover	Niedersachsen	20
03 3 53	Harburg	Niedersachsen	42
09 6 74	Haßberge	Bayern	26
12 0 63	Havelland	Brandenburg	94
08 1 35	Heidenheim	Baden-Württemberg	11
08 1 25	Heilbronn	Baden-Württemberg	46
05 3 70	Heinsberg	Nordrhein-Westfalen	10
03 1 54	Helmstedt	Niedersachsen	26
05 7 58	Herford	Nordrhein-Westfalen	9
06 6 32	Hersfeld-Rotenburg	Hessen	20
01 0 53	Herzogtum Lauenburg	Schleswig-Holstein	133
16 0 69	Hildburghausen	Thüringen	47
03 2 54	Hildesheim	Niedersachsen	40
05 9 58	Hochsauerlandkreis	Nordrhein-Westfalen	12
06 4 34	Hochtaunuskreis	Hessen	13
05 7 62	Höxter	Nordrhein-Westfalen	10
09 4 75	Hof	Bayern	27
08 1 26	Hohenlohekreis	Baden-Württemberg	16
03 2 55	Holzminde	Niedersachsen	32
16 0 70	Ilm-Kreis	Thüringen	50

1) Einschl. bewohnte gemeindefreie Gebiete.

1.2 Regierungsbezirke, Kreisfreie Städte und Landkreise in alphabetischer Ordnung

Schlüssel- nummer	Landkreis/ Kreis	Land	Anzahl der Gemeinden 1)
Landkreise			
15 3 58	Jerichower Land	Sachsen-Anhalt	74
07 3 35	Kaiserslautern	Rheinland-Pfalz	50
08 2 15	Karlsruhe	Baden-Württemberg	32
06 6 33	Kassel	Hessen	29
09 2 73	Kelheim	Bayern	24
09 6 75	Kitzingen	Bayern	31
05 1 54	Kleve	Nordrhein-Westfalen	16
15 1 59	Köthen	Sachsen-Anhalt	47
08 3 35	Konstanz	Baden-Württemberg	25
09 4 76	Kronach	Bayern	18
09 4 77	Kulmbach	Bayern	22
07 3 36	Kusel	Rheinland-Pfalz	98
16 0 65	Kyffhäuserkreis	Thüringen	57
06 5 32	Lahn-Dill-Kreis	Hessen	23
09 1 81	Landsberg a. Lech	Bayern	31
09 2 74	Landshut	Bayern	35
03 4 57	Leer	Niedersachsen	23
14 3 79	Leipziger Land	Sachsen	65
09 4 78	Lichtenfels	Bayern	11
06 5 33	Limburg-Weilburg	Hessen	19
09 7 76	Lindau (Bodensee)	Bayern	19
05 7 66	Lippe	Nordrhein-Westfalen	16
14 2 86	Löbau-Zittau	Sachsen	47
08 3 36	Lörrach	Baden-Württemberg	42
08 1 18	Ludwigsburg	Baden-Württemberg	39
07 3 38	Ludwigshafen	Rheinland-Pfalz	25
13 0 54	Ludwigslust	Mecklenburg-Vorpommern	123
03 3 54	Lüchow-Dannenberg	Niedersachsen	27
03 3 55	Lüneburg	Niedersachsen	43
12 0 64	Märkisch-Oderland	Brandenburg	133
05 9 62	Märkischer Kreis	Nordrhein-Westfalen	15
06 4 35	Main-Kinzig-Kreis	Hessen	29
09 6 77	Main-Spessart	Bayern	40
08 1 28	Main-Tauber-Kreis	Baden-Württemberg	18
06 4 36	Main-Taunus-Kreis	Hessen	12
07 3 39	Mainz-Bingen	Rheinland-Pfalz	66
15 2 60	Mansfelder Land	Sachsen-Anhalt	72
06 5 34	Marburg-Biedenkopf	Hessen	22
07 1 37	Mayen-Koblenz	Rheinland-Pfalz	87
13 0 55	Mecklenburg-Strelitz	Mecklenburg-Vorpommern	81
14 2 80	Meißen-Radebeul	Sachsen	29
15 2 61	Merseburg-Querfurt	Sachsen-Anhalt	60
10 0 42	Merzig-Wadern	Saarland	7
05 1 58	Mettmann	Nordrhein-Westfalen	10
09 1 82	Miesbach	Bayern	17
09 6 76	Miltenberg	Bayern	32
05 7 70	Minden-Lübbecke	Nordrhein-Westfalen	11
14 1 81	Mittlerer Erzgebirgskreis	Sachsen	41
14 1 82	Mittweida	Sachsen	42
09 1 83	Mühdorf a. Inn	Bayern	31
09 1 84	München	Bayern	29
13 0 56	Müritz	Mecklenburg-Vorpommern	75
14 3 83	Muldentalkreis	Sachsen	31
08 2 25	Neckar-Odenwald-Kreis	Baden-Württemberg	27
09 7 75	Neu-Ulm	Bayern	17
09 1 85	Neuburg-Schrobenhausen	Bayern	18
09 3 73	Neumarkt i.d. OPf.	Bayern	19
10 0 43	Neunkirchen	Saarland	7
05 1 62	Neuss	Nordrhein-Westfalen	8
09 3 74	Neustadt a.d. Waldnaab	Bayern	38
09 5 75	Neustadt a.d. Aisch-Bad Windsheim	Bayern	38

1) Einschl. bewohnte gemeindefreie Gebiete.

1.2 Regierungsbezirke, Kreisfreie Städte und Landkreise in alphabetischer Ordnung

Schlüssel- nummer	Landkreis/ Kreis	Land	Anzahl der Gemeinden 1)
Landkreise			
07 1 38	Neuwied	Rheinland-Pfalz	62
14 2 84	Niederschles. Oberlausitzkreis	Sachsen	40
03 2 56	Nienburg (Weser)	Niedersachsen	36
01 0 54	Nordfriesland	Schleswig-Holstein	137
16 0 62	Nordhausen	Thüringen	55
13 0 57	Nordvorpommern	Mecklenburg-Vorpommern	95
13 0 58	Nordwestmecklenburg	Mecklenburg-Vorpommern	111
03 1 55	Northeim	Niedersachsen	12
09 5 74	Nürnberger Land	Bayern	27
09 7 80	Oberallgäu	Bayern	28
05 3 74	Oberbergischer Kreis	Nordrhein-Westfalen	13
12 0 65	Oberhavel	Brandenburg	93
12 0 66	Oberspreewald-Lausitz	Brandenburg	84
06 4 37	Odenwaldkreis	Hessen	15
12 0 67	Oder-Spree	Brandenburg	138
06 4 38	Offenbach	Hessen	13
15 3 62	Ohrekreis	Sachsen-Anhalt	90
03 4 58	Oldenburg	Niedersachsen	15
05 9 66	Olpe	Nordrhein-Westfalen	7
08 3 17	Ortenaukreis	Baden-Württemberg	51
03 4 59	Osnabrück	Niedersachsen	34
08 1 36	Ostalbkreis	Baden-Württemberg	42
09 7 77	Ostallgäu	Bayern	45
03 3 56	Osterholz	Niedersachsen	11
03 1 56	Osterode am Harz	Niedersachsen	16
01 0 55	Ostholstein	Schleswig-Holstein	39
12 0 68	Ostprignitz-Ruppin	Brandenburg	127
13 0 59	Ostvorpommern	Mecklenburg-Vorpommern	110
05 7 74	Paderborn	Nordrhein-Westfalen	10
13 0 60	Parchim	Mecklenburg-Vorpommern	92
09 2 75	Passau	Bayern	38
03 1 57	Peine	Niedersachsen	8
09 1 86	Pfaffenhofen a.d. Ilm	Bayern	19
01 0 56	Pinneberg	Schleswig-Holstein	49
07 3 40	Pirmasens	Rheinland-Pfalz	84
01 0 57	Plön	Schleswig-Holstein	86
12 0 69	Potsdam-Mittelmark	Brandenburg	175
12 0 70	Prignitz	Brandenburg	109
15 3 64	Quedlinburg	Sachsen-Anhalt	27
08 2 16	Rastatt	Baden-Württemberg	23
08 4 36	Ravensburg	Baden-Württemberg	39
05 5 62	Recklinghausen	Nordrhein-Westfalen	10
09 2 76	Regen	Bayern	24
09 3 75	Regensburg	Bayern	41
08 1 19	Rems-Murr-Kreis	Baden-Württemberg	31
01 0 58	Rendsburg-Eckernförde	Schleswig-Holstein	166
08 4 15	Reutlingen	Baden-Württemberg	27
07 1 40	Rhein-Hunsrück-Kreis	Rheinland-Pfalz	133
07 1 41	Rhein-Lahn-Kreis	Rheinland-Pfalz	137
08 2 26	Rhein-Neckar-Kreis	Baden-Württemberg	54
05 3 82	Rhein-Sieg-Kreis	Nordrhein-Westfalen	19
06 4 39	Rheingau-Taunus-Kreis	Hessen	17
05 3 78	Rheinisch-Bergischer Kreis	Nordrhein-Westfalen	8
09 6 73	Rhön-Grabfeld	Bayern	37
14 2 85	Riesa-Großenhain	Sachsen	38
09 1 87	Rosenheim	Bayern	46
03 3 57	Rotenburg (Wümme)	Niedersachsen	57
09 5 76	Roth	Bayern	16
09 2 77	Rottal-Inn	Bayern	31
08 3 25	Rottweil	Baden-Württemberg	22
13 0 61	Rügen	Mecklenburg-Vorpommern	45
16 0 74	Saale-Holzland-Kreis	Thüringen	103

1) Einschl. bewohnte gemeindefreie Gebiete.

1.2 Regierungsbezirke, Kreisfreie Städte und Landkreise in alphabetischer Ordnung

Schlüssel- nummer	Landkreis/ Kreis	Land	Anzahl der Gemeinden 1)
Landkreise			
16 0 75	Saale-Orla-Kreis	Thüringen	114
16 0 73	Saalfeld-Rudolstadt	Thüringen	93
15 2 65	Saalkreis	Sachsen-Anhalt	57
10 0 44	Saarlouis	Saarland	13
10 0 45	Saarpfalz-Kreis	Saarland	7
14 2 87	Sächsische Schweiz	Sachsen	40
15 2 66	Sangerhausen	Sachsen-Anhalt	52
10 0 46	Sankt Wendel	Saarland	8
03 2 57	Schaumburg	Niedersachsen	38
01 0 59	Schleswig-Flensburg	Schleswig-Holstein	136
16 0 66	Schmalkalden-Meiningen	Thüringen	82
15 3 67	Schönebeck	Sachsen-Anhalt	28
08 1 27	Schwäbisch Hall	Baden-Württemberg	30
06 6 34	Schwalm-Eder-Kreis	Hessen	27
09 3 76	Schwandorf	Bayern	33
08 3 26	Schwarzwald-Baar-Kreis	Baden-Württemberg	20
09 6 78	Schweinfurt	Bayern	29
01 0 60	Segeberg	Schleswig-Holstein	95
05 9 70	Siegen-Wittgenstein	Nordrhein-Westfalen	11
08 4 37	Sigmaringen	Baden-Württemberg	25
16 0 68	Sömmerda	Thüringen	55
05 9 74	Soest	Nordrhein-Westfalen	14
03 3 58	Soltau-Fallingb.ostel	Niedersachsen	24
16 0 72	Sonneberg	Thüringen	18
12 0 71	Spree-Neiße	Brandenburg	104
03 3 59	Stade	Niedersachsen	40
10 0 41	Stadtverband Saarbrücken	Saarland	10
09 1 88	Starnberg	Bayern	14
01 0 61	Steinburg	Schleswig-Holstein	114
05 5 66	Steinfurt	Nordrhein-Westfalen	24
15 3 63	Stendal	Sachsen-Anhalt	135
14 1 88	Stollberg	Sachsen	26
01 0 62	Stormarn	Schleswig-Holstein	55
09 2 78	Straubing-Bogen	Bayern	37
07 3 37	Südliche Weinstraße	Rheinland-Pfalz	75
12 0 72	Teltow-Fläming	Brandenburg	118
09 3 77	Tirschenreuth	Bayern	26
14 3 89	Torgau-Oschatz	Sachsen	35
09 1 89	Traunstein	Bayern	35
07 2 35	Trier-Saarburg	Rheinland-Pfalz	103
08 4 16	Tübingen	Baden-Württemberg	15
08 3 27	Tuttlingen	Baden-Württemberg	35
12 0 73	Uckermark	Brandenburg	163
13 0 62	Uecker-Randow	Mecklenburg-Vorpommern	65
03 3 60	Uelzen	Niedersachsen	29
05 9 78	Unna	Nordrhein-Westfalen	10
16 0 64	Unstrut-Hainich-Kreis	Thüringen	54
09 7 78	Unterallgäu	Bayern	52
03 4 60	Vechta	Niedersachsen	10
03 3 61	Verden	Niedersachsen	12
05 1 66	Viersen	Nordrhein-Westfalen	9
06 5 35	Vogelsbergkreis	Hessen	19
14 1 78	Vogtlandkreis	Sachsen	70
06 6 35	Waldeck-Frankenberg	Hessen	22
08 3 37	Waldshut	Baden-Württemberg	32
05 5 70	Warendorf	Nordrhein-Westfalen	13
16 0 63	Wartburgkreis	Thüringen	74
09 1 90	Weilheim-Schongau	Bayern	34
16 0 71	Weimarer Land	Thüringen	87
09 5 77	Weißenburg-Gunzenhausen	Bayern	27
15 2 68	Weißenfels	Sachsen-Anhalt	38
14 2 90	Weißeritzkreis	Sachsen	32

1) Einschl. bewohnte gemeindefreie Gebiete.

1 Kreisfreie Städte und Landkreise am 01.01.1996

1.2 Regierungsbezirke, Kreisfreie Städte und Landkreise in alphabetischer Ordnung

Schlüssel- nummer	Landkreis/ Kreis	Land	Anzahl der Gemeinden 1)
----------------------	---------------------	------	----------------------------

Landkreise

15 3 69	Wernigerode	Sachsen-Anhalt	33
06 6 36	Werra-Meißner-Kreis	Hessen	16
05 1 70	Wesel	Nordrhein-Westfalen	13
03 4 61	Wesermarsch	Niedersachsen	9
07 1 43	Westerwaldkreis	Rheinland-Pfalz	192
14 2 92	Westlausitz-Dresdner Land	Sachsen	57
06 4 40	Wetteraukreis	Hessen	25
15 1 71	Wittenberg	Sachsen-Anhalt	77
03 4 62	Wittmund	Niedersachsen	19
03 1 58	Wolfenbüttel	Niedersachsen	37
09 6 79	Würzburg	Bayern	52
09 4 79	Wunsiedel i. Fichtelgebirge	Bayern	17
08 4 17	Zollernalbkreis	Baden-Württemberg	25
14 1 93	Zwickauer Land	Sachsen	46

2 Gemeinden, Fläche und Bevölkerung in den Gemeindeverbänden am 01.01.1996 *)

Schlüsselnummer	Kreis Gemeindeverband	Sitz der Verwaltung	Gemeinden 1)	Gem.-verb.	Fläche	Bevölkerung
			Anzahl		km 2	Anzahl
01		Schleswig-Holstein				
01 0 51	Dithmarschen	Heide, Stadt	117	12	1 436,54	133 428
	darunter:					
	Kirchspielslandgemeinden					
	Albersdorf	Albersdorf	10	1	117,17	7 362
	Büsum	Büsum	6	1	44,19	6 537
	Burg-Süderhastedt	Burg (Dithmarschen)	10	1	104,85	9 820
	Eddeklak-Sankt Michaelisdonn	Sankt Michaelisdonn	4	1	48,37	6 495
	Heide-Land	Heide, Stadt	5	1	75,13	8 654
	Hennstedt	Hennstedt	14	1	124,36	5 791
	Lunden	Lunden	8	1	99,83	5 259
	Marne-Land	Marne, Stadt	11	1	117,77	4 996
	Meldorf-Land	Meldorf, Stadt	13	1	207,52	8 195
	Tellingstedt	Tellingstedt	13	1	137,28	7 538
	Weddingstedt	Weddingstedt	5	1	64,22	5 721
	Wesselburen	Wesselburen, Stadt	12	1	113,39	3 140
	zusammen	111	12	1 254,08	79 508
01 0 53	Herzogtum Lauenburg	Ratzeburg, Stadt	133	11	1 263,07	170 058
	darunter:					
	Ämter					
	Aumühle-Wohltorf	Aumühle	3	1	67,93	5 507
	Berkenthin	Berkenthin	11	1	77,06	6 813
	Breitenfelde	Breitenfelde	10	1	76,42	5 202
	Büchen	Büchen	10	1	102,82	10 430
	Hohe Elbgeest	Dassendorf	8	1	58,48	10 728
	Gudow-Sterley	Gudow	13	1	214,49	5 442
	Lüttau	Lauenburg/ Elbe, Stadt	10	1	80,77	3 678
	Nusse	Nusse	9	1	90,89	4 411
	Ratzeburg-Land	Ratzeburg, Stadt	18	1	130,65	9 562
	Sandesneben	Sandesneben	16	1	115,25	8 648
	Schwarzenbek-Land	Schwarzenbek, Stadt	19	1	131,83	8 170
	zusammen	127	11	1 146,59	78 591
01 0 54	Nordfriesland	Husum, Stadt	137	16	2 049,38	159 048
	darunter:					
	Ämter					
	Amrum	Nebel	3	1	20,45	2 415
	Bökingharde	Risum-Lindholm	4	1	136,30	5 631
	Bredstedt-Land	Brekum	14	1	145,09	7 972
	Eiderstedt	Garding, Stadt	15	1	217,29	4 785
	Föhr-Land	Midlum	11	1	74,86	4 058
	Friedrichstadt	Friedrichstadt, Stadt	6	1	98,30	5 801
	Hattstedt	Hattstedt	7	1	66,49	5 862
	Karrharde	Leck	10	1	183,71	6 889
	Landschaft Sylt	Sylt-Ost	5	1	69,53	9 380
	Nordstrand	Nordstrand	2	1	50,44	2 412
	Pellworm	Pellworm	4	1	57,71	1 408
	Stollberg	Langenhorn	4	1	117,46	5 560
	Süderlügum	Süderlügum	8	1	87,38	4 178
	Treene	Mildstedt	14	1	184,32	10 463
	Viöl	Viöl	13	1	177,75	7 939
	Wiedingharde	Neukirchen	6	1	125,74	4 300
	zusammen	126	16	1 812,82	89 053
01 0 55	Ostholstein	Eutin, Stadt	39	6	1 391,53	197 378
	darunter:					
	Ämter					
	Fehmarn	Burg auf Fehmarn, Stadt	3	1	170,97	6 422
	Grube	Grube	4	1	63,32	4 339
	Lensahn	Lensahn	6	1	78,78	7 139
	Neustadt-Land	Neustadt in Holstein, Stadt	3	1	97,60	4 856
	Oldenburg-Land	Oldenburg in Holstein, Stadt	5	1	192,01	6 794
	Schönwalde	Schönwalde am Bungsberg	2	1	72,83	3 826
	zusammen	23	6	675,51	33 376
01 0 56	Pinneberg	Pinneberg, Stadt	49	7	664,29	282 538
	darunter:					
	Ämter					
	Bönningstedt	Bönningstedt	3	1	32,23	10 769
	Elmshorn-Land	Elmshorn, Stadt	7	1	89,80	10 082
	Haseldorf	Haseldorf	3	1	61,03	3 735
	Hörnerkirchen	Brande-Hörnerkirchen	4	1	44,90	3 161
	Moorrege	Moorrege	6	1	56,33	11 658
	Pinneberg-Land	Pinneberg, Stadt	4	1	39,13	7 422

*) Ämter, Kirchspielsland-, Samt-, Verbandsgemeinden und Verwaltungsgemeinschaften.

1) Einschließlich bewohnte gemeindefreie Gebiete.

2 Gemeinden, Fläche und Bevölkerung in den Gemeindeverbänden am 01.01.1996 *)

Schlüsselnummer	Kreis Gemeindeverband	Sitz der Verwaltung	Gemeinden 1)	Gemein- verb.	Fläche	Bevölkerung
			Anzahl		km 2	Anzahl
	Rantzau	Barmstedt, Stadt	10	1	111,99	7 475
	zusammen	37	7	435,41	54 302
01 0 57	Plön	Plön, Stadt	86	7	1 082,45	125 391
	darunter:					
	Ämter					
	Bokhorst	Schillsdorf	5	1	84,75	4 244
	Lütjenburg-Land	Lütjenburg, Stadt	14	1	218,71	9 734
	Plön-Land	Plön, Stadt	11	1	165,59	8 780
	Preetz-Land	Preetz, Stadt	17	1	190,95	8 978
	Probstei	Schönberg (Holstein)	17	1	108,09	8 844
	Selent/ Schlesien	Selent	8	1	125,32	5 432
	Wankendorf	Wankendorf	4	1	64,57	5 026
	zusammen	76	7	957,98	51 038
01 0 58	Rendsburg-Eckernförde	Rendsburg, Stadt	166	19	2 185,81	258 040
	darunter:					
	Ämter					
	Achterwehr	Achterwehr	8	1	118,38	9 746
	Aukrug	Aukrug	5	1	114,80	6 872
	Bordesholm-Land	Bordesholm	13	1	89,46	6 173
	Dänischenhagen	Dänischenhagen	4	1	71,88	8 174
	Dänischer Wohld	Gettorf	7	1	115,78	8 491
	Flintbek	Flintbek	4	1	30,75	7 408
	Fockbek	Fockbek	4	1	67,32	9 948
	Hanerau-Hademarschen	Hanerau-Hademarschen	11	1	136,57	6 620
	Hohenwestedt-Land	Hohenwestedt	14	1	134,64	5 733
	Hohn	Hohn	12	1	167,88	8 295
	Hütten	Ascheffel	8	1	104,47	6 853
	Jevenstedt	Jevenstedt	9	1	126,84	5 999
	Molfsee	Molfsee	6	1	47,62	8 741
	Nortorf-Land	Nortorf, Stadt	16	1	232,47	10 087
	Osterrönfeld	Osterrönfeld	6	1	78,97	6 226
	Schlei	Fleckeby	5	1	101,02	6 059
	Schwansen	Damp	8	1	128,30	6 906
	Windeby	Eckernförde, Stadt	6	1	75,96	4 841
	Wittensee	Groß Wittensee	9	1	104,22	5 884
	zusammen	155	19	2 047,33	139 056
01 0 59	Schleswig-Flensburg	Schleswig, Stadt	136	18	2 071,55	188 129
	darunter:					
	Ämter					
	Böklund	Böklund	7	1	78,29	5 115
	Eggebek	Eggebek	8	1	132,11	7 963
	Gelting	Gelting	10	1	100,26	6 131
	Haddeby	Busdorf	8	1	79,78	7 354
	Handewitt	Handewitt	2	1	77,75	8 789
	Hürup	Hürup	7	1	97,28	7 661
	Kappeln-Land	Kappeln, Stadt	4	1	28,39	1 624
	Kropp	Kropp	8	1	158,83	9 828
	Langballig	Dollerup	7	1	86,08	6 828
	Oeversee	Tarp	4	1	83,29	10 013
	Satrup	Satrup	4	1	55,67	4 786
	Schafflund	Schafflund	13	1	236,81	10 602
	Schuby	Schuby	5	1	67,91	5 593
	Silberstedt	Silberstedt	6	1	141,26	8 598
	Stapelholm	Norderstapel	7	1	136,25	6 116
	Steinbergkirche	Steinbergkirche	7	1	100,85	6 800
	Süderbrarup	Süderbrarup	17	1	146,83	10 530
	Tolk	Tolk	7	1	93,44	5 871
	zusammen	131	18	1 901,08	130 202
01 0 60	Segeberg	Bad Segeberg, Stadt	95	9	1 344,33	237 083
	darunter:					
	Ämter					
	Bad Bramstedt-Land	Bad Bramstedt, Stadt	14	1	186,47	9 186
	Bornhöved	Bornhöved	7	1	74,60	5 157
	Itzstedt	Itzstedt	6	1	68,44	10 295
	Kaltenkirchen-Land	Kaltenkirchen, Stadt	7	1	124,66	14 473
	Kisdorf	Kattendorf	9	1	88,83	9 165
	Leezen	Leezen	13	1	155,79	7 436
	Rickling	Rickling	5	1	120,06	6 665
	Segeberg-Land	Bad Segeberg, Stadt	19	1	175,28	12 031
	Wensin	Wensin-Garbek	7	1	142,63	5 702
	zusammen	87	9	1 136,76	80 110

*) Ämter, Kirchspielsland-, Samt-, Verbandsgemeinden und Verwaltungsgemeinschaften.
1) Einschließlich bewohnte gemeindefreie Gebiete.

2 Gemeinden, Fläche und Bevölkerung in den Gemeindeverbänden am 01.01.1996 *)

Schlüssel- nummer	Kreis Gemeindeverband	Sitz der Verwaltung	Gemein- den 1)	Gem.- verb.	Fläche	Bevölkerung
			Anzahl		km 2	Anzahl
01 0 61	Steinburg	Itzehoe, Stadt	114	9	1 056,28	133 184
	darunter:					
	Ämter					
	Breitenburg	Breitenburg	9	1	54,13	6 116
	Herzhorn	Herzhorn	7	1	93,88	6 270
	Hohenlockstedt	Hohenlockstedt	6	1	76,26	7 285
	Horst	Horst (Holstein)	5	1	80,58	8 566
	Itzehoe-Land	Itzehoe, Stadt	16	1	115,52	8 367
	Kellinghusen-Land	Kellinghusen, Stadt	18	1	133,88	8 261
	Krempermarsch	Krempe, Stadt	10	1	81,21	8 877
	Schenefeld	Schenefeld	23	1	164,41	9 913
	Wilstermarsch	Wilster, Stadt	15	1	178,49	7 201
	zusammen	109	9	978,36	70 856
01 0 62	Stormarn	Bad Oldesloe, Stadt	55	5	766,29	208 861
	darunter:					
	Ämter					
	Bad Oldesloe-Land	Bad Oldesloe, Stadt	9	1	121,80	9 916
	Bargteheide-Land	Bargteheide, Stadt	8	1	98,89	11 129
	Nordstormarn	Reinfeld (Holstein), Stadt	12	1	123,36	9 017
	Siek	Siek	5	1	60,56	8 653
	Trittau	Trittau	10	1	93,34	15 635
	zusammen	44	5	497,95	54 350
01	Schleswig-Holstein	1 131	119	15 770,50	2 725 461
	darunter:					
	Kirchspielslandgemeinden	1 026	119	12 843,87	860 442
	Ämter					
03	Niedersachsen					
03 1 51	Gifhorn	Gifhorn, Stadt	42	7	1 561,96	161 826
	darunter:					
	Samtgemeinden					
	Boldecker Land	Weyhausen	6	1	69,57	8 144
	Brome	Brome, Flecken	7	1	203,70	13 875
	Hankensbüttel	Hankensbüttel	5	1	290,17	9 646
	Isenbüttel	Isenbüttel	4	1	77,27	14 250
	Meinersen	Meinersen	4	1	172,84	18 078
	Papenteich	Meine	6	1	110,72	19 945
	Wesendorf	Wesendorf	6	1	209,10	12 684
	zusammen	38	7	1 133,37	96 622
03 1 52	Göttingen	Göttingen, Stadt	29	3	1 117,34	266 150
	darunter:					
	Samtgemeinden					
	Dransfeld	Dransfeld, Stadt	5	1	122,42	9 533
	Gieboldehausen	Gieboldehausen, Flecken	10	1	105,12	14 521
	Radolfshausen	Ebergötzen	5	1	68,22	7 597
	zusammen	20	3	295,76	31 651
03 1 53	Goslar	Goslar, Stadt	16	2	965,03	161 549
	darunter:					
	Samtgemeinden					
	Lutter am Barenberge	Lutter am Barenberge, Flecken	3	1	59,76	4 631
	Oberharz	Clausthal-Zellerfeld, Bergstadt	4	1	43,61	20 718
	zusammen	7	2	103,37	25 349
03 1 54	Helmstedt	Helmstedt, Stadt	31	4	673,76	101 829
	darunter:					
	Samtgemeinden					
	Grasleben	Grasleben	4	1	45,18	5 081
	Heeseberg	Jerxheim	6	1	81,59	4 718
	Nord-Elm	Süplingen	6	1	63,31	6 548
	Velpke	Velpke	5	1	120,41	11 985
	zusammen	21	4	310,49	28 332

*) Ämter, Kirchspielsland-, Samt-, Verbandsgemeinden und Verwaltungsgemeinschaften.
1) Einschließlich bewohnte gemeindefreie Gebiete.

2 Gemeinden, Fläche und Bevölkerung in den Gemeindeverbänden am 01.01.1996 *)

Schlüsselnummer	Kreis Gemeindeverband	Sitz der Verwaltung	Gemeinden 1)	Gem.-verb.	Fläche	Bevölkerung
			Anzahl		km 2	Anzahl
03 1 56	Osterode am Harz	Osterode am Harz, Stadt	17	3	636,11	88 862
	darunter:					
	Samtgemeinden					
	Bad Grund (Harz)	Windhausen	5	1	41,19	10 341
	Hattorf am Harz	Hattorf am Harz	4	1	57,47	7 900
	Walkenried	Walkenried	3	1	20,57	5 884
	zusammen	12	3	119,63	24 125
03 1 58	Wolfenbüttel	Wolfenbüttel, Stadt	40	6	722,15	121 870
	darunter:					
	Samtgemeinden					
	Asse	Remlingen	7	1	86,62	8 764
	Baddeckenstedt	Baddeckenstedt	6	1	113,74	11 028
	Oderwald	Börßum	7	1	88,98	6 838
	Schladen	Schladen	4	1	73,80	9 722
	Schöppenstedt	Schöppenstedt, Stadt	6	1	126,72	10 757
	Sickte	Sickte	5	1	81,76	9 709
	zusammen	35	6	571,62	56 818
03 2 51	Diepholz	Diepholz, Stadt	47	7	1 987,38	203 704
	darunter:					
	Samtgemeinden					
	Altes Amt Lemförde	Lemförde, Flecken	7	1	109,62	7 487
	Barnstorf	Barnstorf, Flecken	4	1	205,76	11 707
	Bruchhausen-Vilsen	Bruchhausen-Vilsen, Flecken	6	1	227,05	16 332
	Kirchdorf	Kirchdorf	6	1	179,70	7 514
	Rehden	Rehden	5	1	128,06	5 269
	Schwaförden	Schwaförden	6	1	149,36	7 075
	Siedenburg	Siedenburg, Flecken	5	1	102,93	4 824
	zusammen	39	7	1 102,48	60 208
03 2 54	Hildesheim	Hildesheim, Stadt	40	5	1 205,33	292 525
	darunter:					
	Samtgemeinden					
	Duingen	Duingen, Flecken	5	1	59,60	5 765
	Freden (Leine)	Freden (Leine)	4	1	53,49	5 813
	Gronau (Leine)	Gronau (Leine), Stadt	7	1	110,08	14 975
	Lamspringe	Lamspringe, Flecken	5	1	70,39	6 602
	Sibbesse	Sibbesse	5	1	71,79	6 508
	zusammen	26	5	365,35	39 663
03 2 55	Holzminden	Holzminden, Stadt	39	6	692,44	83 341
	darunter:					
	Samtgemeinden					
	Bevern	Bevern, Flecken	4	1	66,30	6 889
	Bodenwerder	Bodenwerder, Stadt	6	1	114,25	12 812
	Boffzen	Boffzen	4	1	37,70	7 989
	Eschershausen	Eschershausen, Stadt	5	1	61,14	7 641
	Polle	Polle, Flecken	5	1	100,42	5 248
	Stadtoldendorf	Stadtoldendorf, Stadt	6	1	71,08	11 301
	zusammen	30	6	450,89	51 880
03 2 56	Nienburg (Weser)	Nienburg (Weser), Stadt	36	8	1 398,65	124 065
	darunter:					
	Samtgemeinden					
	Eystrup	Eystrup	4	1	57,66	5 938
	Heensen	Rohrsen	4	1	73,25	5 622
	Grafschaft Hoya	Hoya, Stadt	6	1	157,56	10 878
	Landesbergen	Landesbergen	4	1	131,17	8 378
	Liebenau	Liebenau, Flecken	3	1	71,96	6 840
	Marklohe	Marklohe	3	1	106,42	8 288
	Steimbke	Steimbke	4	1	185,47	7 361
	Uchte	Uchte, Flecken	4	1	284,03	14 712
	zusammen	32	8	1 067,52	68 017
03 2 57	Schaumburg	Stadthagen, Stadt	38	7	675,57	162 439
	darunter:					
	Samtgemeinden					
	Eilsen	Bad Eilsen	5	1	13,90	6 771
	Lindhorst	Lindhorst	4	1	34,33	8 289
	Nennndorf	Bad Nennndorf	4	1	51,41	15 903
	Niedernwöhren	Niedernwöhren	6	1	64,43	8 442

*) Ämter, Kirchspielsland-, Samt-, Verbandsgemeinden und Verwaltungsgemeinschaften.
1) Einschließlich bewohnte gemeindefreie Gebiete.

2 Gemeinden, Fläche und Bevölkerung in den Gemeindeverbänden am 01.01.1996 *)

Schlüsselnummer	Kreis Gemeindeverband	Sitz der Verwaltung	Gemeinden 1)	Gemein- verb.	Fläche	Bevölkerung
			Anzahl		km 2	Anzahl
	Nienstadt	Helpsen	4	1	30,05	9 648
	Rodenberg	Rodenberg, Stadt	6	1	86,21	14 442
	Sachsenhagen	Sachsenhagen, Stadt	4	1	62,46	9 020
	zusammen	33	7	342,79	72 515
03 3 51	Celle	Celle, Stadt	25	4	1 544,84	179 143
	darunter:					
	Samtgemeinden					
	Eschede	Eschede	4	1	195,87	6 404
	Flotwedel	Wienhausen	4	1	112,82	10 474
	Lachendorf	Lachendorf	5	1	164,54	11 353
	Wathlingen	Wathlingen	3	1	68,49	13 976
	zusammen	16	4	541,72	42 207
03 3 52	Cuxhaven	Cuxhaven, Stadt	58	9	2 072,46	198 654
	darunter:					
	Samtgemeinden					
	Am Dobrock	Cadenberge	7	1	178,12	12 408
	Bederkesa	Bederkesa, Flecken	8	1	234,38	11 887
	Beverstedt	Beverstedt, Flecken	9	1	197,60	13 365
	Börde Lamstedt	Lamstedt	5	1	176,98	5 931
	Hadeln	Otterndorf, Stadt	4	1	84,69	9 307
	Hagen	Hagen im Bremischen	6	1	197,29	10 025
	Hemmoor	Hemmoor, Stadt	3	1	123,79	13 658
	Land Wursten	Dorum	7	1	116,96	8 266
	Sietland	Inhlienworth	4	1	143,79	5 881
	zusammen	53	9	1 453,60	90 728
03 3 53	Harburg	Winsen (Luhe), Stadt	42	6	1 244,50	215 975
	darunter:					
	Samtgemeinden					
	Elbmarsch	Marschacht	3	1	81,32	9 296
	Hanstedt	Hanstedt	6	1	198,13	11 738
	Hollenstedt	Hollenstedt	7	1	110,09	9 046
	Jesteburg	Jesteburg	3	1	37,82	9 230
	Salzhausen	Salzhausen	8	1	148,13	12 038
	Tostedt	Tostedt	9	1	221,29	22 785
	zusammen	36	6	796,78	74 133
03 3 54	Lüchow-Dannenberg	Lüchow (Wendland), Stadt	29	5	1 219,58	51 657
	darunter:					
	Samtgemeinden					
	Clenze	Clenze, Flecken	5	1	222,17	7 201
	Dannenberg (Elbe)	Dannenberg (Elbe), Stadt	7	1	300,74	14 389
	Gartow	Gartow, Flecken	5	1	134,12	4 095
	Hitzacker	Hitzacker, Stadt	3	1	121,64	7 287
	Lüchow	Lüchow, Stadt	7	1	338,20	18 685
	zusammen	27	5	1 116,87	51 657
03 3 55	Lüneburg	Lüneburg, Stadt	43	7	1 321,94	155 893
	darunter:					
	Samtgemeinden					
	Amelinghausen	Amelinghausen	5	1	194,45	7 192
	Bardowick	Bardowick, Flecken	7	1	99,97	13 171
	Dahlenburg	Dahlenburg, Flecken	5	1	155,81	6 248
	Gellersen	Reppenstedt	4	1	73,61	10 951
	Ilmenau	Melbeck	4	1	69,68	8 863
	Ostheide	Barendorf	6	1	129,78	8 330
	Scharnebeck	Scharnebeck	8	1	135,56	12 336
	zusammen	39	7	858,86	67 091
03 3 56	Osterholz	Osterholz-Scharmbeck, Stadt	11	1	650,67	105 576
	darunter:					
	Samtgemeinden					
	Hambergen	Hambergen	5	1	135,02	10 975
	zusammen	5	1	135,02	10 975

*) Ämter, Kirchspielsland-, Samt-, Verbandsgemeinden und Verwaltungsgemeinschaften.
1) Einschließlich bewohnte gemeindefreie Gebiete.

2 Gemeinden, Fläche und Bevölkerung in den Gemeindeverbänden am 01.01.1996 *)

Schlüsselnummer	Kreis Gemeindeverband	Sitz der Verwaltung	Gemeinden 1)	Gem.-verb.	Fläche	Bevölkerung
			Anzahl		km 2	Anzahl
03 3 57	Rotenburg (Wümme)	Rotenburg (Wümme), Stadt	57	8	2 069,82	152 688
	darunter:					
	Samtgemeinden					
	Bothel	Bothel	6	1	148,67	7 374
	Fintel	Lauenbrück	5	1	121,91	6 694
	Geestequelle	Oerel	5	1	140,46	6 347
	Selsingen	Selsingen	8	1	226,34	8 700
	Sittensen	Sittensen	9	1	138,75	10 081
	Sottrum	Sottrum	7	1	172,90	12 355
	Tarmstedt	Tarmstedt	8	1	186,58	9 681
	Zeven	Zeven, Stadt	4	1	253,65	20 110
	zusammen	52	8	1 389,26	81 342
03 3 58	Soltau-Fallingbostal	Fallingbostal, Stadt	24	3	1 873,32	134 811
	darunter:					
	Samtgemeinden					
	Ahlßen	Hodenhagen	5	1	84,72	6 063
	Rethem/ Aller	Rethem (Aller), Stadt	4	1	108,59	4 924
	Schwarmstedt	Schwarmstedt	5	1	140,95	10 101
	zusammen	14	3	334,26	21 088
03 3 59	Stade	Stade, Stadt	40	8	1 265,97	183 728
	darunter:					
	Samtgemeinden					
	Apensen	Apensen	3	1	74,01	7 033
	Fredenbeck	Fredenbeck	3	1	143,99	11 288
	Harselfeld	Harselfeld, Flecken	4	1	165,25	17 414
	Himmelpforten	Himmelpforten	5	1	89,80	8 869
	Horneburg	Horneburg, Flecken	5	1	59,99	11 122
	Lühe	Steinkirchen	6	1	57,93	9 749
	Nordkehdingen	Freiburg (Elbe), Flecken	5	1	193,02	8 345
	Oldendorf	Oldendorf	5	1	106,43	6 825
	zusammen	36	8	890,42	80 645
03 3 60	Uelzen	Uelzen, Stadt	29	6	1 453,54	95 893
	darunter:					
	Samtgemeinden					
	Altes Amt Ebstorf	Ebstorf, Flecken	5	1	252,71	10 102
	Bevensen	Bad Bevensen, Stadt	8	1	226,56	16 430
	Bodenteich	Bodenteich, Flecken	3	1	139,19	6 202
	Rosche	Rosche	5	1	210,09	7 443
	Suderburg	Suderburg	3	1	249,51	7 296
	Wrestedt	Wrestedt	3	1	140,70	7 177
	zusammen	27	6	1 218,76	54 650
03 3 61	Verden	Verden (Aller), Stadt	12	1	787,75	128 108
	darunter:					
	Samtgemeinden					
	Thedinghausen	Thedinghausen	5	1	151,97	13 004
	zusammen	5	1	151,97	13 004
03 4 52	Aurich	Aurich, Stadt	27	3	1 287,26	180 118
	darunter:					
	Samtgemeinden					
	Brookmerland	Marienhufe, Flecken	6	1	77,27	12 407
	Dornum	Dornum, Flecken	3	1	76,77	4 714
	Hage	Hage, Flecken	5	1	68,64	9 940
	zusammen	14	3	222,68	27 061
03 4 54	Emsland	Meppen, Stadt	60	9	2 879,33	292 993
	darunter:					
	Samtgemeinden					
	Dörpen	Dörpen	9	1	208,86	13 744
	Freren	Freren, Stadt	5	1	131,84	10 429
	Herzlake	Herzlake	3	1	155,23	8 988
	Lathen	Lathen	6	1	165,56	9 601
	Lengerich	Lengerich	6	1	141,56	8 732
	Nordhümmling	Esterwegen	5	1	142,62	11 245
	Sögel	Sögel	8	1	285,65	14 399
	Spelle	Spelle	3	1	90,90	10 838
	Werlte	Werlte	5	1	200,12	14 383
	zusammen	50	9	1 522,34	102 359

*) Ämter, Kirchspielsland-, Samt-, Verbandsgemeinden und Verwaltungsgemeinschaften.
1) Einschließlich bewohnte gemeindefreie Gebiete.

2 Gemeinden, Fläche und Bevölkerung in den Gemeindeverbänden am 01.01.1996 *)

Schlüsselnummer	Kreis Gemeindeverband	Sitz der Verwaltung	Gemeinden 1)	Gem.-verb.	Fläche	Bevölkerung
			Anzahl		km 2	Anzahl
03 4 56	Grafschaft Bentheim	Nordhorn, Stadt	26	4	980,83	125 721
	darunter:					
	Samtgemeinden					
	Emlichheim	Emlichheim	4	1	184,66	13 206
	Neuenhaus	Neuenhaus, Stadt	5	1	101,34	12 745
	Schüttorf	Schüttorf, Stadt	7	1	133,08	14 664
	Uelsen	Uelsen	7	1	193,01	10 357
	zusammen	23	4	612,09	50 972
03 4 57	Leer	Leer (Ostfriesland), Stadt	24	3	1 085,79	154 057
	darunter:					
	Samtgemeinden					
	Bunde	Bunde, Flecken	5	1	121,01	7 217
	Hesel	Hesel	6	1	84,29	9 264
	Jümme	Filsum	3	1	82,33	5 756
	zusammen	14	3	287,63	22 237
03 4 58	Oldenburg	Wildeshausen, Stadt	15	1	1 062,89	112 922
	darunter:					
	Samtgemeinden					
	Harpstedt	Harpstedt, Flecken	8	1	210,37	10 542
	zusammen	8	1	210,37	10 542
03 4 59	Osnabrück	Osnabrück, Stadt	34	4	2 121,55	342 808
	darunter:					
	Samtgemeinden					
	Artland	Quakenbrück, Stadt	4	1	189,32	22 034
	Bersenbrück	Bersenbrück, Stadt	7	1	255,44	25 341
	Fürstenau	Fürstenau, Stadt	3	1	224,65	16 494
	Neuenkirchen	Neuenkirchen	3	1	152,79	9 510
	zusammen	17	4	822,20	73 379
03 4 62	Wittmund	Wittmund, Stadt	19	2	656,62	55 225
	darunter:					
	Samtgemeinden					
	Esens	Esens, Stadt	7	1	162,05	13 524
	Holtriem	Schweindorf	8	1	82,95	8 185
	zusammen	15	2	245,00	21 709
03	Niedersachsen	1 032	142	46 490,93	7 780 422
	darunter:					
	Samtgemeinden	744	142	18 673,10	1 450 959
07	Rheinland-Pfalz					
07 1 31	Ahrweiler	Bad Neuenahr-Ahrweiler, Stadt	74	4	786,99	125 377
	darunter:					
	Verbandsgemeinden					
	Adenau	Adenau, Stadt	37	1	257,72	14 268
	Altenahr	Altenahr	12	1	153,88	11 391
	Bad Breisig	Bad Breisig, Stadt	4	1	41,82	12 780
	Brohlthal	Niederzissen	17	1	138,47	17 681
	zusammen	70	4	591,89	56 120
07 1 32	Altenkirchen (Westerwald)	Altenkirchen (Westerwald), Stadt	119	8	642,02	134 993
	darunter:					
	Verbandsgemeinden					
	Altenkirchen (Westerwald)	Altenkirchen (Westerwald), Stadt	42	1	153,52	22 121
	Betzdorf	Betzdorf, Stadt	5	1	24,51	16 664
	Daaden	Daaden	9	1	61,01	12 141
	Flammersfeld	Flammersfeld	26	1	75,29	11 273
	Gebhardshain	Gebhardshain	12	1	48,98	10 908
	Hamm (Sieg)	Hamm (Sieg)	12	1	42,37	12 518
	Kirchen (Sieg)	Kirchen (Sieg)	6	1	126,84	26 096
	Wissen	Wissen, Stadt	6	1	91,49	15 783
	zusammen	118	8	624,01	127 504

*) Ämter, Kirchspielsland-, Samt-, Verbandsgemeinden und Verwaltungsgemeinschaften.
1) Einschließlich bewohnte gemeindefreie Gebiete.

2 Gemeinden, Fläche und Bevölkerung in den Gemeindeverbänden am 01.01.1996 *)

Schlüsselnummer	Kreis Gemeindeverband	Sitz der Verwaltung	Gemeinden 1)	Gemein- verb.	Fläche	Bevölkerung
			Anzahl		km 2	Anzahl
07 1 33	Bad Kreuznach	Bad Kreuznach, Stadt	119	8	863,74	155 597
	darunter:					
	Verbandsgemeinden					
	Bad Kreuznach	Bad Kreuznach, Stadt	9	1	48,09	8 361
	Bad Münster am Stein-Ebernburg	Bad Münster am Stein-Ebernburg, Stadt ...	10	1	59,45	11 285
	Kirn-Land	Kirn, Stadt	20	1	117,96	10 571
	Langenlonsheim	Langenlonsheim	7	1	49,52	12 680
	Meisenheim	Meisenheim, Stadt	15	1	100,23	8 864
	Rüdesheim	Rüdesheim	27	1	172,71	24 041
	Bad Sobernheim	Bad Sobernheim, Stadt	19	1	173,67	18 407
	Stromberg	Stromberg, Stadt	10	1	79,49	9 168
	zusammen	117	8	801,12	103 377
07 1 34	Birkenfeld	Birkenfeld, Stadt	96	4	776,58	90 338
	darunter:					
	Verbandsgemeinden					
	Baumholder	Baumholder, Stadt	14	1	137,36	10 810
	Birkenfeld	Birkenfeld, Stadt	31	1	213,15	19 694
	Herrstein	Herrstein	33	1	225,31	17 215
	Rhaunen	Rhaunen	16	1	104,00	7 851
	zusammen	94	4	679,82	55 570
07 1 35	Cochem-Zell	Cochem, Stadt	91	5	719,91	64 959
	darunter:					
	Verbandsgemeinden					
	Cochem-Land	Cochem, Stadt	16	1	125,59	10 945
	Kaisersesch	Kaisersesch	17	1	99,50	11 541
	Ulmen	Ulmen	16	1	146,81	10 649
	Treis-Karden	Treis-Karden	17	1	133,04	9 181
	Zell (Mosel)	Zell (Mosel), Stadt	24	1	193,75	17 003
	zusammen	90	5	698,69	59 319
07 1 37	Mayen-Koblenz	Koblenz, Stadt	87	8	817,09	204 452
	darunter:					
	Verbandsgemeinden					
	Pellenz	Andernach, Stadt	5	1	55,25	15 634
	Maifeld	Polch	17	1	157,38	19 898
	Mayen-Land	Mayen, Stadt	27	1	167,69	16 580
	Mendig	Mendig, Stadt	5	1	53,99	12 890
	Rhens	Rhens, Stadt	4	1	28,72	8 380
	Untermosel	Koblenz-Gondorf	13	1	131,61	17 478
	Vallendar	Vallendar, Stadt	4	1	26,33	15 620
	Weißenthurm	Weißenthurm, Stadt	7	1	92,55	30 876
	zusammen	82	8	673,52	137 356
07 1 38	Neuwied	Neuwied, Stadt	62	8	626,80	178 479
	darunter:					
	Verbandsgemeinden					
	Asbach	Asbach	4	1	108,15	20 120
	Bad Hönningen	Bad Hönningen, Stadt	4	1	55,28	12 297
	Dierdorf	Dierdorf, Stadt	6	1	65,80	10 388
	Linz am Rhein	Linz am Rhein, Stadt	7	1	64,71	17 526
	Puderbach	Puderbach	16	1	95,65	13 834
	Rengsdorf	Rengsdorf	14	1	74,96	15 829
	Unkel	Unkel, Stadt	4	1	26,53	12 312
	Waldbreitbach	Waldbreitbach	6	1	49,23	8 799
	zusammen	61	8	540,31	111 105
07 1 40	Rhein-Hunsrück-Kreis	Simmern/ Hunsrück, Stadt	133	6	962,88	103 392
	darunter:					
	Verbandsgemeinden					
	Emmelshausen	Emmelshausen	25	1	134,90	13 991
	Kastellaun	Kastellaun, Stadt	16	1	153,06	14 635
	Kirchberg (Hunsrück)	Kirchberg (Hunsrück), Stadt	40	1	227,86	20 658
	Rheinböllen	Rheinböllen	12	1	108,05	9 565
	Sankt Goar-Oberwesel	Oberwesel, Stadt	7	1	98,47	10 077
	Simmern	Simmern/ Hunsrück, Stadt	32	1	165,42	18 042
	zusammen	132	6	887,76	86 968

*) Ämter, Kirchspielsland-, Samt-, Verbandsgemeinden und Verwaltungsgemeinschaften.
1) Einschließlich bewohnte gemeindefreie Gebiete.

2 Gemeinden, Fläche und Bevölkerung in den Gemeindeverbänden am 01.01.1996 *)

Schlüsselnummer	Kreis Gemeindeverband	Sitz der Verwaltung	Gemeinden 1)	Gem.- verb.	Fläche	Bevölkerung
			Anzahl		km 2	Anzahl
07 1 41	Rhein-Lahn-Kreis	Bad Ems, Stadt	137	8	782,37	127 456
	darunter:					
	Verbandsgemeinden					
	Bad Ems	Bad Ems, Stadt	9	1	57,36	18 081
	Braubach	Braubach, Stadt	5	1	56,68	8 387
	Diez	Diez, Stadt	23	1	106,25	24 646
	Hahnstätten	Hahnstätten	10	1	56,59	9 426
	Katzeneinbogen	Katzeneinbogen, Stadt	21	1	103,79	8 925
	Nassau	Nassau, Stadt	19	1	97,34	12 055
	Nastätten	Nastätten, Stadt	32	1	155,62	16 098
	Loreley	Sankt Goarshausen, Stadt	17	1	111,89	10 878
	zusammen	136	8	745,52	108 496
07 1 43	Westerwaldkreis	Montabaur, Stadt	192	10	988,80	195 669
	darunter:					
	Verbandsgemeinden					
	Bad Marienberg (Westerwald)	Bad Marienberg (Westerwald), Stadt	18	1	83,09	19 462
	Hachenburg	Hachenburg, Stadt	33	1	173,61	23 487
	Höhr-Grenzhausen	Höhr-Grenzhausen, Stadt	4	1	35,88	14 284
	Montabaur	Montabaur, Stadt	25	1	151,11	37 569
	Ransbach-Baumbach	Ransbach-Baumbach, Stadt	11	1	49,77	13 849
	Rennerod	Rennerod, Stadt	23	1	133,06	16 478
	Selters (Westerwald)	Selters (Westerwald)	21	1	111,17	15 285
	Wallmerod	Wallmerod	21	1	82,93	13 645
	Westerburg	Westerburg, Stadt	24	1	111,49	23 088
	Wirges	Wirges, Stadt	12	1	56,69	18 522
	zusammen	192	10	988,80	195 669
07 2 31	Bernkastel-Wittlich	Wittlich, Stadt	108	7	1 177,69	113 201
	darunter:					
	Verbandsgemeinden					
	Bernkastel-Kues	Bernkastel-Kues, Stadt	20	1	207,69	23 673
	Kröv-Bausendorf	Kröv	10	1	116,38	9 080
	Manderscheid	Manderscheid	21	1	162,14	7 837
	Neumagen-Dhron	Neumagen-Dhron	4	1	51,38	6 140
	Thalfang am Erbeskopf	Thalfang	21	1	144,69	7 634
	Traben-Trarbach	Traben-Trarbach, Stadt	6	1	88,25	9 974
	Wittlich-Land	Wittlich, Stadt	24	1	235,77	21 361
	zusammen	106	7	1 006,30	85 699
07 2 32	Bitburg-Prüm	Bitburg, Stadt	236	7	1 626,03	95 921
	darunter:					
	Verbandsgemeinden					
	Arzfeld	Arzfeld	43	1	265,56	10 299
	Bitburg-Land	Bitburg, Stadt	51	1	275,76	16 664
	Irrel	Irrel	17	1	113,36	8 517
	Kyllburg	Kyllburg, Stadt	21	1	153,36	8 528
	Neuerburg	Neuerburg, Stadt	50	1	245,31	9 942
	Prüm	Prüm, Stadt	44	1	465,12	21 947
	Speicher	Speicher	9	1	60,03	7 667
	zusammen	235	7	1 578,50	83 564
07 2 33	Daun	Daun, Stadt	109	5	911,00	62 748
	darunter:					
	Verbandsgemeinden					
	Daun	Daun, Stadt	38	1	315,89	23 636
	Gerolstein	Gerolstein, Stadt	13	1	188,19	14 157
	Hillesheim	Hillesheim	11	1	129,39	8 340
	Kelberg	Kelberg	33	1	139,96	7 609
	Obere Kyll	Jünkerath	14	1	137,57	9 006
	zusammen	109	5	911,00	62 748
07 2 35	Trier-Saarburg	Trier, Stadt	103	7	1 090,83	134 077
	darunter:					
	Verbandsgemeinden					
	Hermeskeil	Hermeskeil, Stadt	13	1	145,47	14 912
	Kell am See	Kell am See	13	1	160,16	9 625
	Konz	Konz, Stadt	12	1	130,23	28 523
	Rumr	Trier, Stadt	20	1	126,57	16 821
	Saarburg	Saarburg, Stadt	16	1	198,67	19 809
	Schweich an der Römischen Weinstraße	Schweich, Stadt	18	1	154,32	23 531
	Trier-Land	Trier, Stadt	11	1	175,41	20 856
	zusammen	103	7	1 090,83	134 077

*) Ämter, Kirchspielsland-, Samt-, Verbandsgemeinden und Verwaltungsgemeinschaften.
1) Einschließlich bewohnte gemeindefreie Gebiete.

2 Gemeinden, Fläche und Bevölkerung in den Gemeindeverbänden am 01.01.1996 *)

Schlüssel- nummer	Kreis Gemeindeverband	Sitz der Verwaltung	Gemein- den 1)	Gem.- verb.	Fläche	Bevölkerung
			Anzahl		km 2	Anzahl
07 3 31	Alzey-Worms	Alzey, Stadt	69	6	588,02	116 712
	darunter:					
	Verbandsgemeinden					
	Alzey-Land	Alzey, Stadt	24	1	173,89	21 853
	Eich	Eich	5	1	68,48	12 109
	Monsheim	Monsheim	7	1	45,53	9 399
	Westhofen	Westhofen	10	1	72,33	11 211
	Wöllstein	Wöllstein	8	1	61,43	10 504
	Wörrstadt	Wörrstadt	13	1	112,51	25 744
	zusammen	67	6	534,17	90 820
07 3 32	Bad Dürkheim	Bad Dürkheim, Stadt	48	6	594,77	130 558
	darunter:					
	Verbandsgemeinden					
	Deidesheim	Deidesheim, Stadt	5	1	57,01	11 181
	Freinsheim	Freinsheim, Stadt	8	1	60,70	15 037
	Grünstadt-Land	Grünstadt, Stadt	16	1	104,83	19 078
	Hettenleidelheim	Hettenleidelheim	5	1	40,32	10 702
	Lambrecht (Pfalz)	Lambrecht (Pfalz), Stadt	7	1	129,21	13 870
	Wachenheim an der Weinstraße	Wachenheim an der Weinstraße, Stadt	4	1	42,01	8 922
	zusammen	45	6	434,08	78 790
07 3 33	Donnersbergkreis	Kirchheimbolanden, Stadt	81	6	645,48	76 302
	darunter:					
	Verbandsgemeinden					
	Alsenz-Übermoschel	Alsenz	16	1	102,95	7 501
	Eisenberg (Pfalz)	Eisenberg (Pfalz), Stadt	3	1	63,69	13 600
	Göllheim	Göllheim	13	1	79,55	11 523
	Kirchheimbolanden	Kirchheimbolanden, Stadt	16	1	147,34	18 312
	Rockenhausen	Rockenhausen, Stadt	20	1	140,79	12 145
	Winnweiler	Winnweiler	13	1	111,16	13 221
	zusammen	81	6	645,48	76 302
07 3 34	Germersheim	Germersheim, Stadt	31	6	463,26	118 836
	darunter:					
	Verbandsgemeinden					
	Bellheim	Bellheim	4	1	43,55	12 473
	Hagenbach	Hagenbach	4	1	33,73	10 779
	Jockgrim	Jockgrim	4	1	40,91	15 284
	Kandel	Kandel, Stadt	7	1	68,91	14 819
	Lingenfeld	Lingenfeld	6	1	70,22	14 250
	Rülzheim	Rülzheim	4	1	53,00	14 154
	zusammen	29	6	310,32	81 759
07 3 35	Kaiserslautern	Kaiserslautern, Stadt	50	9	639,83	108 746
	darunter:					
	Verbandsgemeinden					
	Bruchmühlbach-Miesau	Bruchmühlbach-Miesau	5	1	59,59	11 242
	Enkenbach-Alsenborn	Enkenbach-Alsenborn	4	1	64,11	12 818
	Hochspeyer	Hochspeyer	4	1	78,24	7 016
	Kaiserslautern-Süd	Kaiserslautern, Stadt	6	1	94,18	10 327
	Landstuhl	Landstuhl, Stadt	6	1	56,15	16 530
	Otterbach	Otterbach	7	1	47,18	9 501
	Otterberg	Otterberg, Stadt	5	1	75,80	9 446
	Ramstein-Miesenbach	Ramstein-Miesenbach, Stadt	5	1	92,60	18 101
	Weilerbach	Weilerbach	8	1	71,98	13 165
	zusammen	50	9	639,83	108 746
07 3 36	Kusel	Kusel, Stadt	98	7	573,51	79 402
	darunter:					
	Verbandsgemeinden					
	Altenglan	Altenglan	16	1	80,80	11 114
	Glan-Münchweiler	Glan-Münchweiler	13	1	77,93	10 217
	Kusel	Kusel, Stadt	18	1	98,86	14 757
	Lauterecken	Lauterecken, Stadt	26	1	134,45	12 694
	Schönenberg-Kübelberg	Schönenberg-Kübelberg	7	1	50,57	12 462
	Waldmohr	Waldmohr	3	1	27,48	8 789
	Wolfstein	Wolfstein, Stadt	15	1	103,42	9 369
	zusammen	98	7	573,51	79 402

*) Ämter, Kirchspielsland-, Samt-, Verbandsgemeinden und Verwaltungsgemeinschaften.
1) Einschließlich bewohnte gemeindefreie Gebiete.

2 Gemeinden, Fläche und Bevölkerung in den Gemeindeverbänden am 01.01.1996 *)

Schlüsselnummer	Kreis Gemeindeverband	Sitz der Verwaltung	Gemeinden 1)	Gemein- verb.	Fläche	Bevölkerung
			Anzahl		km 2	Anzahl
07 3 37	Südliche Weinstraße	Landau in der Pfalz, Stadt	75	7	639,87	106 835
	darunter:					
	Verbandsgemeinden					
	Annweiler am Trifels	Annweiler am Trifels, Stadt	13	1	129,85	17 501
	Bad Bergzabern	Bad Bergzabern, Stadt	21	1	164,65	24 120
	Edenkoben	Edenkoben, Stadt	16	1	119,63	18 836
	Herxheim	Herxheim bei Landau/ Pfalz	4	1	49,95	14 061
	Landau-Land	Landau in der Pfalz, Stadt	14	1	90,44	13 592
	Maikammer	Maikammer	3	1	39,73	7 594
	Offenbach an der Queich	Offenbach an der Queich	4	1	45,62	11 131
	zusammen	75	7	639,87	106 835
07 3 38	Ludwigshafen	Ludwigshafen am Rhein, Stadt	25	5	304,88	143 416
	darunter:					
	Verbandsgemeinden					
	Dannstadt-Schauernheim	Dannstadt-Schauernheim	3	1	33,19	12 981
	Dudenhofen	Dudenhofen	3	1	27,12	10 296
	Heßheim	Heßheim	5	1	24,93	9 253
	Maxdorf	Maxdorf	3	1	16,94	12 332
	Waldsee	Waldsee	2	1	28,50	8 174
	zusammen	16	5	130,68	53 035
07 3 39	Mainz-Bingen	Ingelheim am Rhein, Stadt	66	8	605,88	187 361
	darunter:					
	Verbandsgemeinden					
	Rhein-Nahe	Bingen am Rhein, Stadt	10	1	114,87	15 173
	Bodenheim	Bodenheim	5	1	34,13	17 037
	Gau-Algesheim	Gau-Algesheim, Stadt	8	1	60,60	15 098
	Guntersblum	Guntersblum	9	1	59,21	9 444
	Heidesheim am Rhein	Heidesheim am Rhein	2	1	23,46	8 720
	Nieder-Olm	Nieder-Olm	8	1	73,05	26 704
	Nierstein-Oppenheim	Oppenheim, Stadt	11	1	86,28	26 311
	Sprendlingen-Gensingen	Sprendlingen	10	1	56,07	11 981
	zusammen	63	8	507,67	130 468
07 3 40	Pirmasens	Pirmasens, Stadt	84	8	953,75	105 187
	darunter:					
	Verbandsgemeinden					
	Dahn	Dahn, Stadt	15	1	215,56	16 301
	Hauenstein	Hauenstein	8	1	110,00	9 544
	Pirmasens-Land	Pirmasens, Stadt	10	1	143,00	13 492
	Rodalben	Rodalben, Stadt	6	1	123,60	15 914
	Thaleischweiler-Fröschen	Thaleischweiler-Fröschen	8	1	63,67	11 436
	Waldfischbach-Burgalben	Waldfischbach-Burgalben	8	1	94,21	13 248
	Wallhalben	Wallhalben	12	1	79,00	7 900
	Zweibrücken-Land	Zweibrücken, Stadt	17	1	124,71	17 352
	zusammen	84	8	953,75	105 187
07	Rheinland-Pfalz	2 306	163	19 846,50	3 977 919
	darunter:					
	Verbandsgemeinden	2 253	163	17 187,43	2 318 916
08	Baden-Württemberg					
08 1 15	Böblingen	Böblingen, Stadt	26	6	617,82	351 027
	darunter:					
	Verwaltungsgemeinschaften					
	Aidlingen/ Grafenau	Aidlingen	2	1	39,60	14 837
	Gärtringen/ Ehningen	Gärtringen	2	1	38,01	18 214
	Herrenberg	Herrenberg, Stadt	3	1	87,17	35 708
	Holzgerlingen	Holzgerlingen	3	1	43,03	17 262
	Oberes Gäu	Gäufelden	4	1	66,88	22 654
	Waldenbuch/ Steinenbronn	Waldenbuch, Stadt	2	1	32,42	14 079
	zusammen	16	6	307,11	122 754
08 1 16	Esslingen	Esslingen am Neckar, Stadt	44	9	641,45	490 169
	darunter:					
	Verwaltungsgemeinschaften					
	Kirchheim unter Teck	Kirchheim unter Teck, Stadt	3	1	63,30	47 072
	Lenningen	Lenningen	3	1	58,07	14 132
	Neckartenzlingen	Neckartenzlingen	6	1	37,47	16 991
	Neuffen	Neuffen, Stadt	3	1	33,54	11 647
	Nürtingen	Nürtingen, Stadt	6	1	83,45	66 796

*) Ämter, Kirchspielsland-, Samt-, Verbandsgemeinden und Verwaltungsgemeinschaften.
1) Einschließlich bewohnte gemeindefreie Gebiete.

2 Gemeinden, Fläche und Bevölkerung in den Gemeindeverbänden am 01.01.1996 *)

Schlüsselnummer	Kreis Gemeindeverband	Sitz der Verwaltung	Gemeinden 1)	Gem.-verb.	Fläche	Bevölkerung
			Anzahl		km 2	Anzahl
	Plochingen	Plochingen, Stadt	3	1	19,17	24 725
	Reichenbach an der Fils	Reichenbach an der Fils	4	1	44,52	19 911
	Weilheim an der Teck	Weilheim an der Teck, Stadt	5	1	64,82	18 366
	Wendlingen am Neckar	Wendlingen am Neckar, Stadt	2	1	24,67	24 375
	zusammen	35	9	429,01	244 015
08 1 17	Göppingen	Göppingen, Stadt	38	11	642,34	255 203
	darunter:					
	Verwaltungsgemeinschaften					
	Deggingen	Deggingen	2	1	48,16	9 264
	Ebersbach an der Fils	Ebersbach an der Fils, Stadt	2	1	37,24	19 603
	Eislingen-Ottenbach-Salach	Eislingen/ Fils, Stadt	3	1	36,62	29 273
	Geislingen an der Steige	Geislingen an der Steige, Stadt	3	1	108,80	37 928
	Göppingen	Göppingen, Stadt	4	1	91,53	66 729
	Mittleres Fils-Lautertal	Donzdorf, Stadt	4	1	85,93	28 707
	Oberes Filstal	Wiesensteig, Stadt	5	1	70,11	6 937
	östlicher Schurwald	Rechberghausen	4	1	26,65	10 978
	Raum Bad Boll	Boll	6	1	37,67	15 361
	Uhingen	Uhingen	2	1	31,29	17 517
	Voralb	Heiningen	2	1	17,26	7 479
	zusammen	37	11	591,26	249 776
08 1 18	Ludwigsburg	Ludwigsburg, Stadt	39	8	687,31	485 831
	darunter:					
	Verwaltungsgemeinschaften					
	Besigheim	Besigheim, Stadt	7	1	60,62	29 424
	Bietigheim-Bissingen	Bietigheim-Bissingen, Stadt	3	1	51,62	57 208
	Bönnigheim	Bönnigheim, Stadt	3	1	34,85	14 153
	Freiberg am Neckar	Freiberg am Neckar, Stadt	2	1	23,32	20 456
	Marbach am Neckar	Marbach am Neckar, Stadt	4	1	41,79	28 054
	Schwieberdingen-Hemmingen	Schwieberdingen	2	1	27,21	16 782
	Steinheim-Murr	Steinheim an der Murr, Stadt	2	1	30,98	16 219
	Vaihingen an der Enz	Vaihingen an der Enz, Stadt	4	1	119,26	40 534
	zusammen	27	8	389,65	222 830
08 1 19	Rems-Murr-Kreis	Waiblingen, Stadt	31	6	858,09	399 116
	darunter:					
	Verwaltungsgemeinschaften					
	Backnang	Backnang, Stadt	9	1	178,11	73 926
	Plüderhausen-Urbach	Plüderhausen	2	1	46,89	17 200
	Schorndorf	Schorndorf, Stadt	2	1	73,97	45 604
	Sulzbach	Sulzbach an der Murr	3	1	95,47	9 694
	Welzheim	Welzheim, Stadt	2	1	65,92	13 463
	Winnenden	Winnenden, Stadt	3	1	52,00	45 248
	zusammen	21	6	512,36	205 135
08 1 25	Heilbronn	Heilbronn, Stadt	46	14	1 099,70	303 513
	darunter:					
	Verwaltungsgemeinschaften					
	Bad Friedrichshall	Bad Friedrichshall, Stadt	3	1	51,72	23 829
	Bad Rappenau	Bad Rappenau, Stadt	3	1	102,74	25 075
	Brackenheim	Brackenheim, Stadt	2	1	62,83	15 990
	Eppingen	Eppingen, Stadt	3	1	121,78	25 583
	Flein-Talheim	Flein	2	1	20,09	9 757
	Lauffen am Neckar	Lauffen am Neckar, Stadt	3	1	49,31	20 127
	Möckmühl	Möckmühl, Stadt	4	1	106,51	12 835
	Neckarsulm	Neckarsulm, Stadt	3	1	41,33	33 880
	Neuenstadt am Kocher	Neuenstadt am Kocher, Stadt	3	1	100,69	15 478
	Oberes Zabergäu	Güglingen, Stadt	3	1	50,48	12 109
	Obersulm	Obersulm	2	1	54,53	15 684
	Schozach-Bottwartal	Ilfeld	4	1	88,37	25 382
	Schwaigern	Schwaigern, Stadt	2	1	58,26	13 983
	Raum Weinsberg	Weinsberg, Stadt	4	1	46,80	18 949
	zusammen	41	14	955,44	268 661
08 1 26	Hohenlohekreis	Künzelsau, Stadt	16	5	776,72	104 347
	darunter:					
	Verwaltungsgemeinschaften					
	Hohenloher-Ebene	Neuenstein, Stadt	3	1	133,68	14 609
	Krautheim	Krautheim, Stadt	3	1	165,34	10 839
	Künzelsau	Künzelsau, Stadt	2	1	121,62	20 113
	Mittleres Kochertal	Niedernhall, Stadt	3	1	68,55	10 702
	Öhringen	Öhringen, Stadt	3	1	141,18	31 224
	zusammen	14	5	630,37	87 487

*) Ämter, Kirchspielsland-, Samt-, Verbandsgemeinden und Verwaltungsgemeinschaften.
1) Einschließlich bewohnte gemeindefreie Gebiete.

2 Gemeinden, Fläche und Bevölkerung in den Gemeindeverbänden am 01.01.1996 *)

Schlüsselnummer	Kreis Gemeindeverband	Sitz der Verwaltung	Gemeinden 1)	Gem.-verb.	Fläche	Bevölkerung
			Anzahl		km 2	Anzahl
08 1 27	Schwäbisch Hall	Schwäbisch Hall, Stadt	30	9	1 484,01	180 648
	darunter:					
	Verwaltungsgemeinschaften					
	Braunsbach-Untermünkheim	Braunsbach	2	1	79,99	5 491
	Crailsheim	Crailsheim, Stadt	4	1	258,50	43 396
	Fichtenau	Fichtenau	2	1	79,74	8 531
	Gerabronn	Gerabronn, Stadt	2	1	71,77	6 398
	Ilshofen-Vellberg	Ilshofen, Stadt	3	1	114,19	11 240
	Limpurger-Land	Gaildorf, Stadt	4	1	168,60	21 099
	Oberes Bühlertal	Obersontheim	3	1	127,72	9 160
	Rot am See	Rot am See	3	1	141,21	12 512
	Schwäbisch Hall	Schwäbisch Hall, Stadt	4	1	188,23	46 269
	zusammen	27	9	1 229,95	164 096
08 1 28	Main-Tauber-Kreis	Tauberbischofsheim, Stadt	18	4	1 304,65	136 919
	darunter:					
	Verwaltungsgemeinschaften					
	Bad Mergentheim	Bad Mergentheim, Stadt	3	1	190,01	30 101
	Boxberg	Boxberg, Stadt	2	1	155,77	9 616
	Grünsfeld	Grünsfeld, Stadt	2	1	77,16	5 557
	Tauberbischofsheim	Tauberbischofsheim, Stadt	4	1	230,08	23 856
	zusammen	11	4	653,02	69 130
08 1 35	Heidenheim	Heidenheim an der Brenz, Stadt	11	3	627,11	137 315
	darunter:					
	Verwaltungsgemeinschaften					
	Giengen an der Brenz	Giengen an der Brenz, Stadt	2	1	59,31	22 187
	Heidenheim an der Brenz	Heidenheim an der Brenz, Stadt	2	1	152,10	58 702
	Sontheim-Niederstotzingen	Sontheim an der Brenz	2	1	58,72	10 514
	zusammen	6	3	270,13	91 403
08 1 36	Ostalbkreis	Aalen, Stadt	42	9	1 511,60	311 110
	darunter:					
	Verwaltungsgemeinschaften					
	Aalen	Aalen, Stadt	3	1	223,70	77 849
	Bopfingen	Bopfingen, Stadt	3	1	116,01	16 593
	Ellwangen (Jagst)	Ellwangen (Jagst), Stadt	8	1	339,42	40 093
	Kapfenburg	Westhausen	2	1	79,45	9 807
	Leintal-Frickenhofer Höhe	Leinzell	6	1	62,92	11 406
	Rosenstein	Heubach, Stadt	5	1	78,09	22 002
	Schwäbisch Gmünd	Schwäbisch Gmünd, Stadt	2	1	134,72	70 677
	Schwäbischer Wald	Mutlangen	5	1	57,82	14 755
	Tannhausen	Tannhausen	3	1	116,97	8 220
	zusammen	37	9	1 209,10	271 402
08 2 15	Karlsruhe	Karlsruhe, Stadt	32	7	1 084,88	405 795
	darunter:					
	Verwaltungsgemeinschaften					
	Bad Schönborn	Bad Schönborn	2	1	35,00	15 627
	Bretten	Bretten, Stadt	2	1	85,98	28 981
	Bruchsal	Bruchsal, Stadt	4	1	129,45	61 231
	Graben-Neudorf	Graben-Neudorf	2	1	59,69	17 603
	Oberderdingen	Oberderdingen	2	1	46,24	12 185
	Philippsburg	Philippsburg, Stadt	2	1	69,51	21 497
	Sulzfeld	Sulzfeld	2	1	28,87	5 761
	zusammen	16	7	454,74	162 885
08 2 16	Rastatt	Rastatt, Stadt	23	7	738,79	218 982
	darunter:					
	Verwaltungsgemeinschaften					
	Nachbarschaftsverband Bischweier-Kuppenh	Kuppenheim, Stadt	2	1	22,67	10 172
	Bühl	Bühl, Stadt	2	1	102,42	33 327
	Dürmersheim	Dürmersheim	4	1	63,48	22 697
	Gernsbach	Gernsbach, Stadt	3	1	108,23	20 031
	Rastatt	Rastatt, Stadt	5	1	113,89	63 966
	Rheinfürst-Lichtenau	Rheinfürst	2	1	70,09	11 244
	Sinzheim	Sinzheim	2	1	43,46	13 723
	zusammen	20	7	524,24	175 160

*) Ämter, Kirchspielsland-, Samt-, Verbandsgemeinden und Verwaltungsgemeinschaften.
1) Einschließlich bewohnte gemeindefreie Gebiete.

2 Gemeinden, Fläche und Bevölkerung in den Gemeindeverbänden am 01.01.1996 *)

Schlüsselnummer	Kreis Gemeindeverband	Sitz der Verwaltung	Gemeinden 1)	Gem.-verb.	Fläche	Bevölkerung
			Anzahl		km 2	Anzahl
08 2 25	Neckar-Odenwald-Kreis	Mosbach, Stadt	27	9	1 126,29	146 782
	darunter:					
	Verwaltungsgemeinschaften					
	Hardheim-Walldürn	Walldürn, Stadt	3	1	223,37	22 059
	Haßmersheim	Haßmersheim	2	1	36,77	6 789
	Kleiner Odenwald	Aglasterhausen	3	1	47,17	9 248
	Limbach	Limbach	2	1	60,04	7 504
	Mosbach	Mosbach, Stadt	4	1	141,30	37 702
	Neckargerach-Waldbrunn	Neckargerach	4	1	69,18	9 171
	Osterburken	Osterburken, Stadt	3	1	144,28	11 026
	Schefflental	Billigheim	2	1	85,94	10 167
	Seckachthal	Adelsheim, Stadt	2	1	71,70	9 855
	zusammen	25	9	879,75	123 521
08 2 26	Rhein-Neckar-Kreis	Heidelberg, Stadt	54	10	1 061,77	512 445
	darunter:					
	Verwaltungsgemeinschaften					
	Eberbach	Eberbach, Stadt	2	1	115,64	18 781
	Elsenzthal	Meckesheim	5	1	54,30	15 252
	Hemsbach	Hemsbach, Stadt	2	1	23,15	18 420
	Hockenheim	Hockenheim, Stadt	4	1	70,56	36 618
	Neckargemünd	Neckargemünd, Stadt	4	1	53,59	26 252
	Rauenberg	Rauenberg, Stadt	3	1	33,19	17 339
	Schönau	Schönau, Stadt	4	1	55,07	11 323
	Sinsheim	Sinsheim, Stadt	3	1	156,57	39 202
	Waibstadt	Waibstadt, Stadt	6	1	109,38	19 124
	Wiesloch	Wiesloch, Stadt	2	1	52,94	32 793
	zusammen	35	10	724,39	235 104
08 2 35	Calw	Calw, Stadt	25	8	797,53	157 177
	darunter:					
	Verwaltungsgemeinschaften					
	Altensteig	Altensteig, Stadt	3	1	107,42	14 749
	Althengstett	Althengstett	4	1	52,57	16 111
	Bad Herrenalb	Bad Herrenalb, Stadt	2	1	51,46	9 517
	Bad Liebenzell	Bad Liebenzell, Stadt	2	1	40,10	11 395
	Calw	Calw, Stadt	2	1	95,87	26 548
	Nagold	Nagold, Stadt	4	1	120,50	34 257
	Teinachtal	Bad Teinach-Zavelstein, Stadt	3	1	101,17	10 877
	Wildbad im Schwarzwald	Wildbad im Schwarzwald, Stadt	3	1	134,54	14 749
	zusammen	23	8	703,63	138 203
08 2 36	Enzkreis	Pforzheim, Stadt	28	7	573,91	186 812
	darunter:					
	Verwaltungsgemeinschaften					
	Heckengäu	Mönsheim	6	1	79,68	22 330
	Kämpfelbachtal	Königsbach-Stein	3	1	55,39	19 625
	Maulbronn	Maulbronn, Stadt	2	1	42,76	9 182
	Mühlacker	Mühlacker, Stadt	2	1	68,59	30 357
	Neuenbürg	Neuenbürg, Stadt	2	1	43,36	11 940
	Neulingen	Neulingen	3	1	47,65	11 434
	Tiefenbronn	Tiefenbronn	2	1	44,55	10 279
	zusammen	20	7	381,98	115 147
08 2 37	Freudenstadt	Freudenstadt, Stadt	17	5	871,00	119 166
	darunter:					
	Verwaltungsgemeinschaften					
	Dornstetten	Dornstetten, Stadt	4	1	86,64	18 006
	Freudenstadt	Freudenstadt, Stadt	3	1	219,23	28 652
	Horb am Neckar	Horb am Neckar, Stadt	3	1	171,25	33 920
	Loßburg	Loßburg	2	1	79,26	7 561
	Pfalzgrafenweiler	Pfalzgrafenweiler	3	1	60,38	7 415
	zusammen	15	5	616,76	95 554
08 3 15	Breisgau-Hochschwarzwald	Freiburg im Breisgau, Stadt	50	17	1 378,34	230 839
	darunter:					
	Verwaltungsgemeinschaften					
	Bad Krozingen	Bad Krozingen	2	1	61,71	17 904
	Breisach am Rhein	Breisach am Rhein, Stadt	3	1	91,99	19 912
	Dreisamthal	Kirchzarten	4	1	152,77	19 296
	Ehrenkirchen	Ehrenkirchen	2	1	54,22	8 465
	Gundelfingen	Gundelfingen	2	1	18,31	11 803
	Heitersheim	Heitersheim, Stadt	3	1	28,36	8 891
	Hexental	Merzhausen	5	1	24,34	9 075
	Hinterzarten	Hinterzarten	2	1	73,27	4 273

*) Ämter, Kirchspielsland-, Samt-, Verbandsgemeinden und Verwaltungsgemeinschaften.
1) Einschließlich bewohnte gemeindefreie Gebiete.

2 Gemeinden, Fläche und Bevölkerung in den Gemeindeverbänden am 01.01.1996 *)

Schlüsselnummer	Kreis Gemeindeverband	Sitz der Verwaltung	Gemeinden 1)	Gem.-verb.	Fläche	Bevölkerung
			Anzahl		km 2	Anzahl
	Kaiserstuhl-Tuniberg	Bötzingen	3	1	34,03	10 439
	Löffingen	Löffingen, Stadt	2	1	115,10	9 168
	March-Umkirch	March	2	1	26,50	13 304
	Müllheim-Badenweiler	Müllheim, Stadt	5	1	123,13	28 600
	Sankt Peter	Sankt Peter	3	1	100,01	7 140
	Schallstadt	Schallstadt	3	1	31,35	10 712
	Schluchsee	Schluchsee	2	1	94,41	4 286
	Staufen-Münstertal	Staufen im Breisgau, Stadt	2	1	90,99	12 295
	Titisee-Neustadt	Titisee-Neustadt, Stadt	2	1	118,44	14 588
	zusammen	47	17	1 238,93	210 151
08 3 16	Emmendingen	Emmendingen, Stadt	24	6	679,93	146 418
	darunter:					
	Verwaltungsgemeinschaften					
	Denzlingen-Vörstetten-Reute	Denzlingen	3	1	29,62	17 538
	Elzach	Elzach, Stadt	3	1	128,60	11 014
	Emmendingen	Emmendingen, Stadt	5	1	154,43	45 894
	Kenzingen-Herbolzheim	Kenzingen, Stadt	4	1	113,49	22 306
	Nördlicher Kaiserstuhl	Endingen, Stadt	6	1	106,23	22 938
	Waldkirch	Waldkirch, Stadt	3	1	147,56	26 728
	zusammen	24	6	679,93	146 418
08 3 17	Ortenaukreis	Offenburg, Stadt	52	14	1 860,72	399 133
	darunter:					
	Verwaltungsgemeinschaften					
	Achern	Achern, Stadt	4	1	115,13	34 288
	Ettenheim	Ettenheim, Stadt	5	1	115,79	25 208
	Gengenbach	Gengenbach, Stadt	3	1	82,74	15 633
	Haslach im Kinzigtal	Haslach im Kinzigtal, Stadt	5	1	121,70	15 449
	Hausach	Hausach, Stadt	2	1	67,81	7 739
	Kappelrodeck	Kappelrodeck	3	1	62,23	10 740
	Lahr/ Schwarzwald	Lahr/ Schwarzwald, Stadt	2	1	90,65	47 205
	Oberes Renchtal	Oppenau, Stadt	2	1	114,28	8 471
	Oberkirch	Oberkirch, Stadt	3	1	122,76	27 522
	Offenburg	Offenburg, Stadt	5	1	180,36	77 131
	Schwanau	Schwanau	2	1	59,66	9 836
	Seelbach	Seelbach	2	1	80,19	8 408
	Wolfach	Wolfach, Stadt	2	1	119,25	8 727
	Zell am Harmersbach	Zell am Harmersbach, Stadt	5	1	147,49	15 487
	zusammen	45	14	1 460,04	311 844
08 3 25	Rottweil	Rottweil, Stadt	22	7	769,61	138 944
	darunter:					
	Verwaltungsgemeinschaften					
	Dunningen	Dunningen	2	1	59,86	7 488
	Oberndorf am Neckar	Oberndorf am Neckar, Stadt	3	1	110,23	21 368
	Rottweil	Rottweil, Stadt	5	1	197,56	42 593
	Schiltach	Schiltach, Stadt	2	1	76,36	6 117
	Schramberg	Schramberg, Stadt	5	1	136,56	33 381
	Sulz am Neckar	Sulz am Neckar, Stadt	2	1	112,32	15 864
	Villingendorf	Villingendorf	2	1	31,80	6 085
	zusammen	21	7	724,69	132 896
08 3 26	Schwarzwald-Baar-Kreis	Villingen-Schwenningen, Stadt	20	4	1 025,14	208 828
	darunter:					
	Verwaltungsgemeinschaften					
	Donauschingen	Donauschingen, Stadt	3	1	225,27	33 894
	Furtwangen	Furtwangen im Schwarzwald, Stadt	2	1	101,06	11 520
	Raumschaft Triberg	Triberg im Schwarzwald, Stadt	3	1	97,84	12 877
	Villingen-Schwenningen	Villingen-Schwenningen, Stadt	7	1	269,74	103 917
	zusammen	15	4	693,91	162 208
08 3 27	Tuttlingen	Tuttlingen, Stadt	35	6	734,35	129 491
	darunter:					
	Verwaltungsgemeinschaften					
	Donau-Heuberg	Mühlheim an der Donau, Stadt	7	1	113,94	10 540
	Heuberg	Gosheim	7	1	81,24	11 407
	Immendingen-Geisingen	Geisingen, Stadt	2	1	147,77	11 749
	Spaichingen	Spaichingen, Stadt	9	1	121,30	27 914
	Trossingen	Trossingen, Stadt	4	1	51,73	17 207
	Tuttlingen	Tuttlingen, Stadt	6	1	238,37	50 674
	zusammen	35	6	734,35	129 491

*) Ämter, Kirchspielsland-, Samt-, Verbandsgemeinden und Verwaltungsgemeinschaften.
1) Einschließlich bewohnte gemeindefreie Gebiete.

2 Gemeinden, Fläche und Bevölkerung in den Gemeindeverbänden am 01.01.1996 *)

Schlüsselnummer	Kreis Gemeindeverband	Sitz der Verwaltung	Gemeinden 1)	Gem.-verb.	Fläche	Bevölkerung
			Anzahl		km 2	Anzahl
08 3 35	Konstanz	Konstanz, Universitätsstadt	25	6	818,02	258 668
	darunter:					
	Verwaltungsgemeinschaften					
	Engen	Engen, Stadt	3	1	99,10	15 052
	Gottmadingen	Gottmadingen	3	1	44,38	14 014
	Höri	Gaienhofen	3	1	55,13	9 806
	Konstanz	Konstanz, Universitätsstadt	3	1	93,33	87 627
	Singen (Hohentwiel)	Singen (Hohentwiel), Stadt	4	1	110,00	62 145
	Stockach	Stockach, Stadt	6	1	242,50	29 907
	zusammen	22	6	644,44	218 551
08 3 36	Lörrach	Lörrach, Stadt	42	9	806,82	212 122
	darunter:					
	Verwaltungsgemeinschaften					
	Kandern	Kandern, Stadt	2	1	87,19	9 297
	Kleines Wiesental	Tegernau	8	1	77,84	2 967
	Lörrach	Lörrach, Stadt	2	1	48,90	47 233
	Rheinfelden (Baden)	Rheinfelden (Baden), Stadt	2	1	82,92	33 525
	Schliengen	Schliengen	2	1	54,39	8 086
	Schönau im Schwarzwald	Schönau im Schwarzwald, Stadt	9	1	78,71	5 723
	Schopfheim	Schopfheim, Stadt	4	1	94,55	25 413
	Vorderes Kandertal	Binzen	6	1	24,16	7 936
	Zell im Wiesental	Zell im Wiesental, Stadt	2	1	61,17	7 489
	zusammen	37	9	609,83	147 669
08 3 37	Waldshut	Waldshut-Tiengen, Stadt	32	8	1 131,19	163 326
	darunter:					
	Verwaltungsgemeinschaften					
	Bonndorf im Schwarzwald	Bonndorf im Schwarzwald, Stadt	2	1	106,47	7 673
	Jestetten	Jestetten	3	1	48,41	8 221
	Küssaberg	Küssaberg	2	1	53,72	8 592
	Oberes Schlüchtal	Uhlingen-Birkendorf	2	1	125,61	7 261
	Bad Säckingen	Bad Säckingen, Stadt	4	1	118,39	28 929
	Sankt Blasien	Sankt Blasien, Stadt	7	1	215,91	13 966
	Waldshut-Tiengen	Waldshut-Tiengen, Stadt	4	1	133,83	34 455
	Wutöschingen	Wutöschingen	2	1	40,42	8 054
	zusammen	26	8	842,76	117 151
08 4 15	Reutlingen	Reutlingen, Stadt	27	6	1 094,12	272 057
	darunter:					
	Verwaltungsgemeinschaften					
	Engstingen	Engstingen	2	1	93,19	8 376
	Metzingen	Metzingen, Stadt	3	1	42,73	28 220
	Münsingen	Münsingen, Stadt	3	1	178,97	17 200
	Pliezhausen	Pliezhausen	2	1	31,74	13 128
	Bad Urach	Bad Urach, Stadt	4	1	122,45	20 621
	Zwiefalten-Hayingen	Zwiefalten	3	1	162,82	6 039
	zusammen	17	6	631,90	93 584
08 4 16	Tübingen	Tübingen, Universitätsstadt	15	3	519,15	203 968
	darunter:					
	Verwaltungsgemeinschaften					
	Mössingen	Mössingen, Stadt	3	1	79,02	28 275
	Rottenburg am Neckar	Rottenburg am Neckar, Stadt	4	1	198,76	49 234
	Steinlach-Wiesaz	Gomaringen	3	1	38,94	15 723
	zusammen	10	3	316,72	93 232
08 4 17	Zollernalbkreis	Balingen, Stadt	25	7	917,80	192 862
	darunter:					
	Verwaltungsgemeinschaften					
	Albstadt	Albstadt, Stadt	2	1	143,23	53 290
	Balingen	Balingen, Stadt	2	1	122,29	39 546
	Bisingen	Bisingen	2	1	48,99	10 899
	Hechingen	Hechingen, Stadt	3	1	97,45	25 339
	Meßstetten	Meßstetten, Stadt	3	1	112,58	14 308
	Oberes Schlichemtal	Schömberg, Stadt	8	1	66,75	9 883
	Winterlingen	Winterlingen	2	1	75,54	9 565
	zusammen	22	7	666,83	162 830

*) Ämter, Kirchspielsland-, Samt-, Verbandsgemeinden und Verwaltungsgemeinschaften.
1) Einschließlich bewohnte gemeindefreie Gebiete.

2 Gemeinden, Fläche und Bevölkerung in den Gemeindeverbänden am 01.01.1996 *)

Schlüsselnummer	Kreis Gemeindeverband	Sitz der Verwaltung	Gemeinden 1)	Gem.- verb.	Fläche	Bevölkerung
			Anzahl		km 2	Anzahl
08 4 25	Alb-Donau-Kreis	Ulm, Universitätsstadt	55	10	1 357,40	180 309
	darunter:					
	Verwaltungsgemeinschaften					
	Allmendingen	Allmendingen	2	1	53,70	5 059
	Blaubeuren	Blaubeuren, Stadt	2	1	105,29	13 800
	Dietenheim	Dietenheim, Stadt	3	1	54,51	11 626
	Dornstadt	Dornstadt	3	1	86,66	12 839
	Ehingen (Donau)	Ehingen (Donau), Stadt	4	1	204,24	29 377
	Kirchberg-Weiherstal	Illerkirchberg	4	1	50,30	10 020
	Laichinger-Alb	Laichingen, Stadt	5	1	171,71	18 407
	Langenau	Langenau, Stadt	14	1	221,26	23 283
	Lonsee-Amstetten	Lonsee	2	1	93,12	8 344
	Munderkingen	Munderkingen, Stadt	13	1	122,49	13 933
	zusammen	52	10	1 163,28	146 688
08 4 26	Biberach	Biberach an der Riß, Stadt	45	9	1 409,87	175 622
	darunter:					
	Verwaltungsgemeinschaften					
	Bad Buchau	Bad Buchau, Stadt	10	1	95,03	8 258
	Bad Schussenried	Bad Schussenried, Stadt	2	1	99,25	10 728
	Biberach an der Riß	Biberach an der Riß, Stadt	8	1	300,03	54 204
	Illertal	Erolzheim	5	1	103,93	12 238
	Laupheim	Laupheim, Stadt	4	1	133,36	28 148
	Ochsenhausen	Ochsenhausen, Stadt	4	1	151,96	12 852
	Riedlingen	Riedlingen, Stadt	7	1	315,61	28 565
	Rot-Tannheim	Rot an der Rot	2	1	91,14	6 389
	Schwendi	Schwendi	2	1	69,38	7 392
	zusammen	44	9	1 359,69	168 774
08 4 35	Bodenseekreis	Friedrichshafen, Stadt	23	7	664,67	192 947
	darunter:					
	Verwaltungsgemeinschaften					
	Eriskirch-Kressbr. a Bodensee-Langenarge	Kressbronn am Bodensee	3	1	50,26	18 527
	Friedrichshafen	Friedrichshafen, Stadt	2	1	79,12	61 940
	Markdorf	Markdorf, Stadt	4	1	138,62	22 499
	Meersburg	Meersburg, Stadt	5	1	37,36	16 315
	Salem	Salem	3	1	129,93	15 819
	Tetttnang	Tetttnang, Stadt	2	1	97,80	18 902
	Überlingen	Überlingen, Stadt	3	1	99,68	26 471
	zusammen	22	7	632,77	180 473
08 4 36	Ravensburg	Ravensburg, Stadt	39	9	1 631,81	261 446
	darunter:					
	Verwaltungsgemeinschaften					
	Altshausen	Altshausen	11	1	130,51	10 924
	Bad Waldsee	Bad Waldsee, Stadt	2	1	131,69	21 243
	Fronreute-Wolpertswende	Wolpertswende	2	1	72,42	7 896
	Gullen	Grünkraut	4	1	97,00	11 569
	Leutkirch im Allgäu	Leutkirch im Allgäu, Stadt	3	1	238,91	26 624
	Mittleres Schussental	Ravensburg, Stadt	5	1	171,70	85 069
	Vogt	Vogt	2	1	61,80	7 558
	Wangen im Allgäu	Wangen im Allgäu, Stadt	3	1	144,76	30 235
	Wilhelmsdorf	Wilhelmsdorf	2	1	94,26	8 959
	zusammen	34	9	1 143,05	210 077
08 4 37	Sigmaringen	Sigmaringen, Stadt	25	7	1 204,34	130 652
	darunter:					
	Verwaltungsgemeinschaften					
	Gammertingen	Gammertingen, Stadt	4	1	158,66	13 173
	Mengen	Mengen, Stadt	3	1	105,09	16 943
	Meßkirch	Meßkirch, Stadt	3	1	173,15	13 184
	Pfullendorf	Pfullendorf, Stadt	4	1	195,87	20 203
	Saulgau	Saulgau, Stadt	2	1	135,98	21 626
	Sigmaringen	Sigmaringen, Stadt	6	1	250,86	31 820
	Stetten am kalten Markt	Stetten am kalten Markt	2	1	75,80	7 217
	zusammen	24	7	1 095,41	124 166
08	Baden-Württemberg	1 111	272	35 742,52	10 319 367
	darunter:					
	Verwaltungsgemeinschaften	923	272	26 101,42	5 798 466

*) Ämter, Kirchspielsland-, Samt-, Verbandsgemeinden und Verwaltungsgemeinschaften.
1) Einschließlich bewohnte gemeindefreie Gebiete.

2 Gemeinden, Fläche und Bevölkerung in den Gemeindeverbänden am 01.01.1996 *)

Schlüsselnummer	Kreis Gemeindeverband	Sitz der Verwaltung	Gemeinden 1)	Gem.-verb.	Fläche	Bevölkerung
			Anzahl		km 2	Anzahl
09		Bayern				
09 1 71	Altötting	Altötting, Stadt	25	6	569,60	105 914
	darunter:					
	Verwaltungsgemeinschaften					
	Emmerting	Emmerting	2	1	23,37	5 973
	Kirchweidach	Kirchweidach	4	1	80,70	4 961
	Markt	Markt, Markt	2	1	27,58	3 865
	Reischach	Reischach	3	1	70,73	4 929
	Tüßling	Tüßling, Markt	2	1	24,96	4 427
	Unterneukirchen	Unterneukirchen	2	1	45,60	4 955
	zusammen	15	6	272,94	29 110
09 1 73	Bad Tölz-Wolfratshausen	Bad Tölz, Stadt	22	3	1 110,68	110 895
	darunter:					
	Verwaltungsgemeinschaften					
	Benediktbeuern	Benediktbeuern	2	1	51,79	5 038
	Kochel a. See	Kochel a. See	2	1	105,52	5 077
	Reichersbeuern	Reichersbeuern	3	1	38,99	4 104
	zusammen	7	3	196,30	14 219
09 1 74	Dachau	Dachau, Stadt	17	1	579,18	122 144
	darunter:					
	Verwaltungsgemeinschaften					
	Odelzhausen	Odelzhausen	3	1	70,35	7 561
	zusammen	3	1	70,35	7 561
09 1 75	Ebersberg	Ebersberg, Stadt	22	2	549,34	110 169
	darunter:					
	Verwaltungsgemeinschaften					
	Aßling	Aßling	3	1	71,29	6 317
	Glonn	Glonn, Markt	6	1	127,63	10 721
	zusammen	9	2	198,92	17 038
09 1 76	Eichstätt	Eichstätt, Stadt	31	4	1 214,68	112 844
	darunter:					
	Verwaltungsgemeinschaften					
	Eichstätt	Eichstätt, Stadt	3	1	137,80	7 794
	Eitensheim	Eitensheim	2	1	32,00	3 530
	Nassenfels	Nassenfels, Markt	3	1	79,83	5 213
	Pförring	Pförring, Markt	3	1	85,63	5 694
	zusammen	11	4	335,26	22 231
09 1 77	Erding	Erding, Stadt	26	6	870,77	104 509
	darunter:					
	Verwaltungsgemeinschaften					
	Hörkofen	Wörth	2	1	39,52	5 505
	Oberding	Oberding	2	1	100,32	5 944
	Oberneuching	Neuching	2	1	29,94	3 413
	Pastetten	Pastetten	2	1	44,83	3 255
	Steinkirchen	Steinkirchen	4	1	74,45	4 375
	Wartenberg	Wartenberg, Markt	3	1	65,26	8 107
	zusammen	15	6	354,32	30 599
09 1 78	Freising	Freising, Stadt	24	3	799,48	141 022
	darunter:					
	Verwaltungsgemeinschaften					
	Allershausen	Allershausen	3	1	65,03	7 966
	Mauern	Mauern	4	1	98,45	7 116
	Zolling	Zolling	4	1	99,09	10 645
	zusammen	11	3	262,57	25 727

*) Ämter, Kirchspielsland-, Samt-, Verbandsgemeinden und Verwaltungsgemeinschaften.

1) Einschließlich bewohnte gemeindefreie Gebiete.

2 Gemeinden, Fläche und Bevölkerung in den Gemeindeverbänden am 01.01.1996 *)

Schlüsselnummer	Kreis Gemeindeverband	Sitz der Verwaltung	Gemeinden 1)	Gem.-verb.	Fläche	Bevölkerung
			Anzahl		km 2	Anzahl
09 1 79	Fürstenfeldbruck	Fürstenfeldbruck, Stadt	23	2	434,73	186 235
	darunter:					
	Verwaltungsgemeinschaften					
	Grafrath	Grafrath	3	1	35,51	6 464
	Mammendorf	Mammendorf	8	1	109,41	12 580
	zusammen	11	2	144,92	19 044
09 1 80	Garmisch-Partenkirchen	Garmisch-Partenkirchen, Markt	23	4	1 012,29	85 762
	darunter:					
	Verwaltungsgemeinschaften					
	Ohlstadt	Ohlstadt	4	1	141,84	6 628
	Saulgrub	Saulgrub	2	1	53,14	2 664
	Seehausen a. Staffelsee	Seehausen a. Staffelsee	3	1	43,89	3 895
	Unterammergau	Unterammergau	2	1	44,66	2 257
	zusammen	11	4	283,53	15 444
09 1 81	Landsberg a. Lech	Landsberg a. Lech, Stadt	32	7	804,42	99 557
	darunter:					
	Verwaltungsgemeinschaften					
	Fuchstal	Fuchstal	2	1	52,54	4 346
	Igling	Igling	3	1	53,51	4 793
	Prittriching	Prittriching	3	1	67,48	5 606
	Pürgen	Pürgen	3	1	50,47	4 890
	Reichling	Reichling	6	1	102,64	7 718
	Schondorf a. Ammersee	Schondorf a. Ammersee	3	1	20,96	6 592
	Windach	Windach	3	1	62,42	5 704
	zusammen	23	7	410,02	39 649
09 1 83	Mühldorf a. Inn	Mühldorf a. Inn, Stadt	32	9	805,31	105 793
	darunter:					
	Verwaltungsgemeinschaften					
	Gars a. Inn	Gars a. Inn, Markt	2	1	75,86	5 332
	Heldenstein	Heldenstein	2	1	39,71	3 081
	Kraiburg a. Inn	Kraiburg a. Inn, Markt	3	1	62,06	5 950
	Maitenbeth	Maitenbeth	2	1	55,32	3 232
	Neumarkt-Sankt Veit	Neumarkt-Sankt Veit, Stadt	2	1	75,07	7 288
	Oberbergkirchen	Oberbergkirchen	4	1	77,58	4 039
	Polling	Polling	2	1	63,45	4 046
	Reichertshausen	Reichertshausen	2	1	52,40	2 830
	Rohrbach	Erharting	3	1	65,07	3 219
	zusammen	22	9	566,52	39 017
09 1 85	Neuburg-Schrobenhausen	Neuburg a.d. Donau, Stadt	18	2	739,80	85 997
	darunter:					
	Verwaltungsgemeinschaften					
	Neuburg a. d. Donau	Neuburg a. d. Donau, Stadt	2	1	46,46	3 073
	Schrobenhausen	Schrobenhausen, Stadt	5	1	136,26	7 999
	zusammen	7	2	182,72	11 072
09 1 86	Pfaffenhofen a.d. Ilm	Pfaffenhofen a.d. Ilm, Stadt	19	3	760,98	105 453
	darunter:					
	Verwaltungsgemeinschaften					
	Geisenfeld	Geisenfeld, Stadt	2	1	95,76	10 055
	Ilmmünster	Ilmmünster	2	1	32,49	3 856
	Reichertshofen	Reichertshofen, Markt	2	1	59,53	8 520
	zusammen	6	3	187,78	22 431
09 1 87	Rosenheim	Rosenheim, Stadt	47	4	1 438,51	224 712
	darunter:					
	Verwaltungsgemeinschaften					
	Breitbrunn a. Chiemsee	Breitbrunn a. Chiemsee	3	1	21,39	2 961
	Halfing	Halfing	3	1	52,59	4 782
	Rott a. Inn	Rott a. Inn	2	1	27,67	4 449
	Pfaffing	Pfaffing	2	1	53,54	4 696
	zusammen	10	4	155,19	16 888

*) Ämter, Kirchspielsland-, Samt-, Verbandsgemeinden und Verwaltungsgemeinschaften.
1) Einschließlich bewohnte gemeindefreie Gebiete.

2 Gemeinden, Fläche und Bevölkerung in den Gemeindeverbänden am 01.01.1996 *)

Schlüsselnummer	Kreis Gemeindeverband	Sitz der Verwaltung	Gemeinden 1)	Gem.-verb.	Fläche	Bevölkerung
			Anzahl		km 2	Anzahl
09 1 89	Traunstein	Traunstein, Stadt	36	4	1 533,96	162 876
	darunter:					
	Verwaltungsgemeinschaften					
	Bergen	Bergen	2	1	46,86	6 138
	Marquartstein	Marquartstein	2	1	32,75	4 129
	Obing	Obing	3	1	94,49	6 481
	Waging a. See	Waging a. See, Markt	3	1	93,63	9 088
	zusammen	10	4	267,73	25 836
09 1 90	Weilheim-Schongau	Weilheim i. OB, Stadt	34	8	966,42	120 756
	darunter:					
	Verwaltungsgemeinschaften					
	Altenstadt	Altenstadt	5	1	72,87	7 225
	Bernbeuren	Bernbeuren	2	1	66,63	3 491
	Habach	Habach	4	1	76,29	4 017
	Huglfing	Huglfing	4	1	81,36	6 063
	Pähl-Raisting	Pähl	2	1	54,19	3 843
	Rottenbuch	Rottenbuch	2	1	71,79	3 211
	Seeshaupt	Seeshaupt	2	1	57,58	4 968
	Steingaden	Steingaden	3	1	127,73	4 741
	zusammen	24	8	608,44	37 559
09 2 71	Deggendorf	Deggendorf, Stadt	26	4	861,14	112 538
	darunter:					
	Verwaltungsgemeinschaften					
	Lalling	Lalling	4	1	94,01	5 446
	Moos	Moos	2	1	47,95	2 965
	Oberpörling	Oberpörling	3	1	68,57	4 019
	Schöllnach	Schöllnach, Markt	2	1	64,05	6 286
	zusammen	11	4	274,58	18 716
09 2 72	Freyung-Grafenau	Freyung, Stadt	26	4	984,23	81 861
	darunter:					
	Verwaltungsgemeinschaften					
	Hinterschmiding	Hinterschmiding	2	1	31,28	3 199
	Perlesreut	Perlesreut, Markt	2	1	40,13	4 004
	Schönberg	Schönberg, Markt	4	1	87,74	7 970
	Thurmansbang	Thurmansbang	2	1	54,71	3 583
	zusammen	10	4	213,86	18 756
09 2 73	Kelheim	Kelheim, Stadt	25	5	1 066,90	104 063
	darunter:					
	Verwaltungsgemeinschaften					
	Ihrlerstein	Ihrlerstein	2	1	40,45	4 983
	Langquaid	Langquaid, Markt	3	1	116,47	7 483
	Mainburg	Mainburg, Stadt	4	1	133,36	5 994
	Saal a. d. Donau	Saal a. d. Donau	2	1	61,21	6 808
	Siegenburg	Siegenburg, Markt	5	1	84,62	7 722
	zusammen	16	5	436,11	32 990
09 2 74	Landshut	Landshut, Stadt	35	6	1 348,05	133 531
	darunter:					
	Verwaltungsgemeinschaften					
	Altfraunhofen	Altfraunhofen	3	1	62,76	4 354
	Ergoldsbach	Ergoldsbach, Markt	2	1	82,49	8 635
	Furth	Furth	3	1	76,73	6 292
	Gerzen	Gerzen	4	1	117,28	6 627
	Velden	Velden, Markt	3	1	95,47	8 116
	Wörth a. d. Isar	Wörth a. d. Isar	3	1	55,31	4 613
	zusammen	18	6	490,04	38 637
09 2 75	Passau	Passau, Stadt	38	3	1 530,28	182 041
	darunter:					
	Verwaltungsgemeinschaften					
	Aidenbach	Aidenbach, Markt	2	1	37,52	3 881
	Rotthalmünster	Rotthalmünster, Markt	2	1	69,75	6 284
	Tittling	Tittling, Markt	2	1	39,52	5 481
	zusammen	6	3	146,79	15 646

*) Ämter, Kirchspielsland-, Samt-, Verbandsgemeinden und Verwaltungsgemeinschaften.
1) Einschließlich bewohnte gemeindefreie Gebiete.

2 Gemeinden, Fläche und Bevölkerung in den Gemeindeverbänden am 01.01.1996 *)

Schlüssel- nummer	Kreis Gemeindeverband	Sitz der Verwaltung	Gemein- den 1)	Gem.- verb.	Fläche	Bevölkerung
			Anzahl		km 2	Anzahl
09 2 76	Regen	Regen, Stadt	24	1	975,08	82 194
	darunter:					
	Verwaltungsgemeinschaften					
	Ruhmannsfelden	Ruhmannsfelden, Markt	4	1	72,37	6 642
	zusammen	4	1	72,37	6 642
09 2 77	Rottal-Inn	Pfarrkirchen, Stadt	31	5	1 280,84	115 281
	darunter:					
	Verwaltungsgemeinschaften					
	Bad Birnbach	Bad Birnbach, Markt	2	1	88,03	7 278
	Ering	Ering	2	1	57,73	3 315
	Falkenberg	Falkenberg	3	1	100,78	5 751
	Massing	Massing, Markt	2	1	48,99	4 281
	Tann	Tann, Markt	2	1	68,30	5 318
	zusammen	11	5	363,83	25 943
09 2 78	Straubing-Bogen	Straubing, Stadt	37	7	1 202,15	90 923
	darunter:					
	Verwaltungsgemeinschaften					
	Aiterhofen	Aiterhofen	2	1	65,10	5 077
	Hunderdorf	Hunderdorf	3	1	54,64	5 952
	Mitterfels	Mitterfels, Markt	4	1	63,71	5 815
	Rain	Rain	4	1	64,76	6 160
	Schwarzach	Schwarzach, Markt	4	1	94,57	6 496
	Stallwang	Stallwang	3	1	54,76	3 333
	Straßkirchen	Straßkirchen	2	1	54,20	4 326
	zusammen	22	7	451,74	37 159
09 2 79	Dingolfing-Landau	Dingolfing, Stadt	15	1	877,78	86 589
	darunter:					
	Verwaltungsgemeinschaften					
	Manning	Manning	2	1	68,55	4 580
	zusammen	2	1	68,55	4 580
09 3 71	Amberg-Sulzbach	Amberg, Stadt	28	5	1 255,25	105 596
	darunter:					
	Verwaltungsgemeinschaften					
	Hahnbach	Hahnbach, Markt	2	1	85,49	5 815
	Illschwang	Illschwang	2	1	118,63	3 466
	Königstein	Königstein, Markt	3	1	89,77	4 782
	Neukirchen b. Sulzbach-Rosenberg	Neukirchen b. Sulzbach-Rosenberg	3	1	80,01	5 617
	Ursensollen	Ursensollen	2	1	81,09	5 235
	zusammen	12	5	452,99	24 915
09 3 72	Cham	Cham, Stadt	39	8	1 510,30	129 469
	darunter:					
	Verwaltungsgemeinschaften					
	Falkenstein	Falkenstein, Markt	3	1	102,93	6 509
	Miltach	Miltach	2	1	46,85	4 081
	Stamsried	Stamsried, Markt	2	1	52,57	3 177
	Tiefenbach	Tiefenbach	2	1	66,70	3 291
	Waffenbrunn-Willmering	Willmering	2	1	35,46	3 984
	Wald	Wald	2	1	70,70	4 432
	Walderbach	Walderbach	2	1	36,91	3 187
	Weiding	Weiding	2	1	43,56	3 331
	zusammen	17	8	455,68	31 992
09 3 73	Neumarkt i.d. OPf.	Neumarkt i.d. OPf., Stadt	20	2	1 344,21	120 519
	darunter:					
	Verwaltungsgemeinschaften					
	Neumarkt i. d. Opf.	Neumarkt i. d. Opf., Stadt	3	1	103,30	6 894
	Parsberg	Parsberg, Stadt	2	1	88,00	8 461
	zusammen	5	2	191,30	15 355

*) Ämter, Kirchspielsland-, Samt-, Verbandsgemeinden und Verwaltungsgemeinschaften.
1) Einschließlich bewohnte gemeindefreie Gebiete.

2 Gemeinden, Fläche und Bevölkerung in den Gemeindeverbänden am 01.01.1996 *)

Schlüsselnummer	Kreis Gemeindeverband	Sitz der Verwaltung	Gemeinden 1)	Gemein- verb.	Fläche	Bevölkerung
			Anzahl		km 2	Anzahl
09 3 74	Neustadt a.d. Waldnaab	Neustadt a.d. Waldnaab, Stadt	39	8	1 429,99	99 620
	darunter:					
	Verwaltungsgemeinschaften					
	Eschenbach i. d. Opf.	Eschenbach i. d. Opf., Stadt	3	1	79,16	6 345
	Kirchenthumbach	Kirchenthumbach, Markt	3	1	101,41	5 324
	Neustadt a. d. Waldnaab	Neustadt a. d. Waldnaab, Stadt	5	1	122,59	7 100
	Pleystein	Pleystein, Stadt	2	1	53,05	4 276
	Pressath	Pressath, Stadt	3	1	82,98	7 119
	Schirmitz	Schirmitz	4	1	41,19	5 635
	Tannesberg	Tannesberg, Markt	2	1	78,94	3 093
	Weierhammer	Weierhammer	3	1	87,01	7 114
	zusammen	25	8	646,33	46 006
09 3 75	Regensburg	Regensburg, Stadt	42	7	1 395,21	166 215
	darunter:					
	Verwaltungsgemeinschaften					
	Alteglofsheim	Alteglofsheim	3	1	33,85	6 136
	Donaustauf	Donaustauf, Markt	3	1	45,67	6 917
	Kallmünz	Kallmünz, Markt	3	1	80,58	5 151
	Laaber	Laaber, Markt	3	1	48,85	8 025
	Pettendorf	Pettendorf	3	1	41,67	5 289
	Sünching	Sünching	4	1	106,83	5 511
	Wörth a. d. Donau	Wörth a. d. Donau, Stadt	2	1	70,56	6 083
	zusammen	21	7	428,01	43 112
09 3 76	Schwandorf	Schwandorf, Stadt	34	7	1 472,62	139 887
	darunter:					
	Verwaltungsgemeinschaften					
	Nabburg	Nabburg, Stadt	3	1	120,65	8 128
	Neunburg vorm Wald	Neunburg vorm Wald, Stadt	4	1	134,79	4 970
	Oberviechtach	Oberviechtach, Stadt	4	1	105,41	5 466
	Pfreimd	Pfreimd, Stadt	2	1	69,09	6 487
	Schönsee	Schönsee, Stadt	3	1	83,23	4 140
	Schwarzenfeld	Schwarzenfeld, Markt	3	1	81,15	9 205
	Wackersdorf	Wackersdorf	2	1	53,78	5 808
	zusammen	21	7	648,10	44 204
09 3 77	Tirschenreuth	Tirschenreuth, Stadt	27	5	1 083,54	80 524
	darunter:					
	Verwaltungsgemeinschaften					
	Kemnath	Kemnath, Stadt	2	1	74,69	6 638
	Krummennaab	Krummennaab	2	1	34,60	3 024
	Mitterteich	Mitterteich, Stadt	3	1	116,54	10 190
	Neusorg	Neusorg	4	1	68,17	6 954
	Wiesau	Wiesau, Markt	2	1	82,07	5 801
	zusammen	13	5	376,07	32 607
09 4 71	Bamberg	Bamberg, Stadt	37	8	1 167,38	136 928
	darunter:					
	Verwaltungsgemeinschaften					
	Baunach	Baunach, Stadt	4	1	53,26	7 412
	Burgebrach	Burgebrach, Markt	2	1	112,53	7 681
	Buttenheim	Buttenheim, Markt	2	1	38,66	4 745
	Ebrach	Ebrach, Markt	2	1	66,93	3 494
	Frensdorf	Frensdorf	2	1	53,84	6 122
	Lisberg	Lisberg	2	1	16,69	2 998
	Stegaurach	Stegaurach	2	1	40,11	8 116
	Steinfeld	Stadelhofen	3	1	106,16	3 312
	zusammen	19	8	488,18	43 880
09 4 72	Bayreuth	Bayreuth, Stadt	34	6	1 272,97	107 499
	darunter:					
	Verwaltungsgemeinschaften					
	Betzenstein	Betzenstein, Stadt	2	1	67,13	3 718
	Creußen	Creußen, Stadt	4	1	110,05	7 784
	Hollfeld	Hollfeld, Stadt	3	1	124,04	7 520
	Mistelbach	Mistelbach	3	1	34,42	5 072
	Mistelgau	Mistelgau	2	1	42,93	4 904
	Weidenberg	Weidenberg, Markt	4	1	122,26	9 995
	zusammen	18	6	500,83	38 993

*) Ämter, Kirchspielsland-, Samt-, Verbandsgemeinden und Verwaltungsgemeinschaften.
1) Einschließlich bewohnte gemeindefreie Gebiete.

2 Gemeinden, Fläche und Bevölkerung in den Gemeindeverbänden am 01.01.1996 *)

Schlüssel- nummer	Kreis Gemeindeverband	Sitz der Verwaltung	Gemein- den 1)	Gem.- verb.	Fläche	Bevölkerung
			Anzahl		km 2	Anzahl
09 4 73	Coburg	Coburg, Stadt	18	1	590,49	91 098
	darunter:					
	Verwaltungsgemeinschaften					
	Grub a. Forst	Grub a. Forst	2	1	14,56	4 754
	zusammen	2	1	14,56	4 754
09 4 74	Forchheim	Forchheim, Stadt	30	6	643,03	109 725
	darunter:					
	Verwaltungsgemeinschaften					
	Dormitz	Dormitz	3	1	23,80	4 633
	Ebermannstadt	Ebermannstadt, Stadt	2	1	62,45	7 913
	Effeltrich	Effeltrich	2	1	17,08	4 023
	Gosberg	Pinzberg	3	1	29,50	4 909
	Gräfenberg	Gräfenberg, Stadt	3	1	68,17	6 613
	Kirchhehrenbach	Kirchhehrenbach	3	1	36,29	6 073
	zusammen	16	6	237,29	34 164
09 4 75	Hof	Hof, Stadt	28	4	892,29	110 625
	darunter:					
	Verwaltungsgemeinschaften					
	Feilitzsch	Feilitzsch	4	1	85,51	6 544
	Lichtenberg	Lichtenberg, Stadt	2	1	28,16	2 428
	Schauenstein	Schauenstein, Stadt	2	1	36,92	3 802
	Sparneck	Sparneck, Markt	2	1	38,34	3 290
	zusammen	10	4	188,93	16 064
09 4 76	Kronach	Kronach, Stadt	19	2	651,50	76 961
	darunter:					
	Verwaltungsgemeinschaften					
	Mitwitz	Mitwitz, Markt	2	1	42,49	4 412
	Teuschnitz	Teuschnitz, Stadt	3	1	55,87	4 128
	zusammen	5	2	98,36	8 540
09 4 77	Kulmbach	Kulmbach, Stadt	23	5	656,45	78 451
	darunter:					
	Verwaltungsgemeinschaften					
	Kasendorf	Kasendorf, Markt	2	1	75,78	3 660
	Marktleugast	Marktleugast, Markt	2	1	54,69	5 053
	Stadtsteinach	Stadtsteinach, Stadt	2	1	57,11	4 603
	Trebgast	Trebgast	3	1	47,95	4 385
	Untersteinach	Untersteinach	4	1	36,31	4 778
	zusammen	13	5	271,84	22 479
09 4 78	Lichtenfels	Lichtenfels, Stadt	12	2	521,81	70 512
	darunter:					
	Verwaltungsgemeinschaften					
	Hochstadt-Marktzeuln	Marktzeuln, Markt	2	1	20,64	3 427
	Redwitz a. d. Rodach	Redwitz a. d. Rodach	2	1	18,41	4 753
	zusammen	4	2	39,05	8 180
09 4 79	Wunsiedel i. Fichtelgebirge	Wunsiedel, Stadt	18	3	606,71	89 267
	darunter:					
	Verwaltungsgemeinschaften					
	Schirnding	Schirnding, Markt	2	1	24,71	3 397
	Thiersheim	Thiersheim, Markt	3	1	50,00	4 843
	Tröstau	Tröstau	3	1	36,00	6 042
	zusammen	8	3	110,71	14 282
09 5 71	Ansbach	Ansbach, Stadt	59	10	1 972,17	178 265
	darunter:					
	Verwaltungsgemeinschaften					
	Dentlein a. Forst	Dentlein a. Forst, Markt	3	1	52,78	5 126
	Flachslanden	Flachslanden, Markt	2	1	64,56	3 866
	Hesselberg	Ehingen	5	1	113,93	8 149
	Lehrberg	Lehrberg, Markt	2	1	89,23	4 887
	Rothenburg ob der Tauber	Rothenburg ob der Tauber, Stadt	8	1	216,28	9 958
	Schillingsfürst	Schillingsfürst, Stadt	6	1	140,17	8 762
	Triesdorf	Weidenbach, Markt	2	1	36,87	3 661
	Weihenzell	Weihenzell	3	1	73,66	5 094

*) Ämter, Kirchspielsland-, Samt-, Verbandsgemeinden und Verwaltungsgemeinschaften.
1) Einschließlich bewohnte gemeindefreie Gebiete.

2 Gemeinden, Fläche und Bevölkerung in den Gemeindeverbänden am 01.01.1996 *)

Schlüsselnummer	Kreis Gemeindeverband	Sitz der Verwaltung	Gemeinden 1)	Gem.-verb.	Fläche	Bevölkerung
			Anzahl		km 2	Anzahl
	Wilburgstetten	Wilburgstetten	3	1	61,22	4 849
	Wolframs-Eschenbach	Wolframs-Eschenbach, Stadt	2	1	35,99	4 195
	zusammen	36	10	884,69	56 547
09 5 72	Erlangen-Höchstadt	Erlangen, Stadt	26	4	564,59	124 192
	darunter:					
	Verwaltungsgemeinschaften					
	Aurachtal	Aurachtal	2	1	23,22	3 331
	Heßdorf	Heßdorf	2	1	32,00	5 478
	Höchstadt a. d. Aisch	Höchstadt a. d. Aisch, Stadt	5	1	107,30	8 038
	Uttenreuth	Uttenreuth	4	1	17,07	11 127
	zusammen	13	4	179,59	27 974
09 5 73	Fürth	Fürth, Stadt	14	3	307,61	110 176
	darunter:					
	Verwaltungsgemeinschaften					
	Großhabersdorf	Großhabersdorf	2	1	40,56	5 749
	Tuchenbach	Tuchenbach	3	1	19,19	5 276
	Veitsbronn	Veitsbronn	2	1	24,67	8 780
	zusammen	7	3	84,42	19 805
09 5 74	Nürnberger Land	Lauf a.d. Pegnitz, Stadt	28	3	800,82	166 156
	darunter:					
	Verwaltungsgemeinschaften					
	Happurg	Happurg	2	1	60,55	4 914
	Henfenfeld	Henfenfeld	3	1	42,76	4 495
	Velden	Velden, Stadt	3	1	66,21	4 981
	zusammen	8	3	169,52	14 390
09 5 75	Neustadt a.d.Aisch-Bad Windsheim	Neustadt a.d. Aisch, Stadt	39	7	1 267,59	95 063
	darunter:					
	Verwaltungsgemeinschaften					
	Burgbernheim	Burgbernheim, Stadt	4	1	103,22	6 340
	Diespeck	Diespeck	4	1	93,90	7 080
	Emskirchen	Emskirchen, Markt	3	1	86,55	8 018
	Neuhof a. d. Zenn	Neuhof a. d. Zenn, Markt	2	1	50,66	3 283
	Scheinfeld	Scheinfeld, Stadt	6	1	215,69	12 437
	Uehlfeld	Uehlfeld, Markt	3	1	78,98	6 001
	Uffenheim	Uffenheim, Stadt	9	1	278,43	13 726
	zusammen	31	7	907,43	56 885
09 5 76	Roth	Roth, Stadt	17	1	895,31	119 572
	darunter:					
	Verwaltungsgemeinschaften					
	Schwabachtal	Schwabach, Stadt	2	1	83,66	5 674
	zusammen	2	1	83,66	5 674
09 5 77	Weißenburg-Gunzenhausen	Weißenburg i. Bay., Stadt	27	5	970,80	94 046
	darunter:					
	Verwaltungsgemeinschaften					
	Altmühltal	Meinheim	4	1	80,66	4 913
	Ellingen	Ellingen, Stadt	3	1	66,34	5 439
	Gunzenhausen	Gunzenhausen, Stadt	5	1	125,66	8 157
	Hahnenkamm	Heidenheim, Markt	3	1	93,11	5 054
	Nennslingen	Nennslingen, Markt	4	1	98,38	4 808
	zusammen	19	5	465,15	28 371
09 6 71	Aschaffenburg	Aschaffenburg, Stadt	33	3	699,38	170 565
	darunter:					
	Verwaltungsgemeinschaften					
	Heigenbrücken	Heigenbrücken	2	1	11,22	3 471
	Mespeibrunn	Heimbuchenthal	3	1	51,16	6 765
	Schöllkrippen	Schöllkrippen, Markt	7	1	59,09	13 301
	zusammen	12	3	121,47	23 537

*) Ämter, Kirchspielsland-, Samt-, Verbandsgemeinden und Verwaltungsgemeinschaften.
1) Einschließlich bewohnte gemeindefreie Gebiete.

2 Gemeinden, Fläche und Bevölkerung in den Gemeindeverbänden am 01.01.1996 *)

Schlüssel- nummer	Kreis Gemeindeverband	Sitz der Verwaltung	Gemein- den 1)	Gem.- verb.	Fläche	Bevölkerung
			Anzahl		km 2	Anzahl
09 6 72	Bad Kissingen	Bad Kissingen, Stadt	27	4	1 136,69	109 213
	darunter:					
	Verwaltungsgemeinschaften					
	Bad Brückenau	Bad Brückenau, Stadt	4	1	86,12	5 954
	Elfershausen	Elfershausen, Markt	2	1	53,22	4 593
	Euerdorf	Euerdorf, Markt	4	1	48,53	4 735
	Maßbach	Maßbach, Markt	3	1	92,23	7 261
	zusammen	13	4	280,10	22 543
09 6 73	Rhön-Grabfeld	Bad Neustadt a.d. Saale, Stadt	38	7	1 021,91	86 269
	darunter:					
	Verwaltungsgemeinschaften					
	Bad Königshofen i. Grabfeld	Bad Königshofen i. Grabfeld, Stadt	7	1	159,15	7 953
	Bad Neustadt a. d. Saale	Bad Neustadt a. d. Saale, Stadt	7	1	84,10	11 852
	Fladungen	Fladungen, Stadt	3	1	87,20	4 539
	Heustreu	Heustreu	4	1	51,38	5 247
	Mellrichstadt	Mellrichstadt, Stadt	4	1	121,10	10 142
	Ostheim v. d. Rhön	Ostheim v. d. Rhön, Stadt	3	1	71,48	5 738
	Saal a. d. Saale	Saal a. d. Saale, Markt	3	1	56,34	4 335
	zusammen	31	7	630,75	49 806
09 6 74	Haßberge	Haßfurt, Stadt	27	4	956,59	87 003
	darunter:					
	Verwaltungsgemeinschaften					
	Ebelsbach	Ebelsbach	4	1	66,27	7 742
	Ebern	Ebern, Stadt	3	1	148,07	10 536
	Hofheim i. Ufr.	Hofheim i. Ufr., Stadt	6	1	199,10	12 165
	Theres	Theres	3	1	57,72	5 707
	zusammen	16	4	471,16	36 150
09 6 75	Kitzingen	Kitzingen, Stadt	31	6	684,46	87 386
	darunter:					
	Verwaltungsgemeinschaften					
	Großlangheim	Großlangheim, Markt	3	1	44,44	4 046
	Iphofen	Iphofen, Stadt	4	1	122,51	8 528
	Kitzingen	Kitzingen, Stadt	5	1	47,28	7 249
	Marktbreit	Marktbreit, Stadt	6	1	83,98	10 088
	Volkach	Volkach, Stadt	3	1	71,40	11 783
	Wiesentheid	Wiesentheid, Markt	4	1	75,97	6 758
	zusammen	25	6	445,58	48 452
09 6 76	Miltenberg	Miltenberg, Stadt	33	5	715,62	128 261
	darunter:					
	Verwaltungsgemeinschaften					
	Erfthal	Bürgstadt, Markt	2	1	34,03	5 765
	Kleinheubach	Kleinheubach, Markt	3	1	18,44	5 588
	Kleinwallstadt	Kleinwallstadt, Markt	2	1	23,83	7 426
	Mönchberg	Mönchberg, Markt	2	1	36,57	3 941
	Stadtprozelten	Stadtprozelten, Stadt	2	1	20,63	3 033
	zusammen	11	5	133,50	25 753
09 6 77	Main-Spessart	Karlstadt, Stadt	41	7	1 322,66	131 445
	darunter:					
	Verwaltungsgemeinschaften					
	Burgsinn	Burgsinn, Markt	5	1	123,86	7 052
	Gemünden a. Main	Gemünden a. Main, Stadt	3	1	86,95	4 489
	Kreuzwertheim	Kreuzwertheim, Markt	3	1	41,65	6 389
	Lohr a. Main	Lohr a. Main, Stadt	4	1	65,40	5 731
	Marktheidenfeld	Marktheidenfeld, Stadt	9	1	149,43	14 918
	Partenstein	Partenstein	3	1	25,63	5 653
	Zellingen	Zellingen, Markt	4	1	86,60	11 192
	zusammen	31	7	579,52	55 424
09 6 78	Schweinfurt	Schweinfurt, Stadt	30	2	839,85	113 858
	darunter:					
	Verwaltungsgemeinschaften					
	Gerolzhofen	Gerolzhofen, Stadt	8	1	146,87	16 299
	Schwanfeld	Schwanfeld	2	1	17,22	3 190
	zusammen	10	2	164,09	19 489

*) Ämter, Kirchspielsland-, Samt-, Verbandsgemeinden und Verwaltungsgemeinschaften.

1) Einschließlich bewohnte gemeindefreie Gebiete.

2 Gemeinden, Fläche und Bevölkerung in den Gemeindeverbänden am 01.01.1996 *)

Schlüsselnummer	Kreis Gemeindeverband	Sitz der Verwaltung	Gemeinden 1)	Gem.-verb.	Fläche	Bevölkerung
			Anzahl		km 2	Anzahl
09 6 79	Würzburg	Würzburg, Stadt	53	11	968,24	154 275
	darunter:					
	Verwaltungsgemeinschaften					
	Aub	Aub, Stadt	3	1	52,06	3 509
	Bergtheim	Bergtheim	2	1	35,14	4 236
	Eibelstadt	Eibelstadt, Stadt	4	1	33,52	6 950
	Estenfeld	Estenfeld	3	1	49,71	6 936
	Giebelstadt	Giebelstadt, Markt	2	1	84,27	5 791
	Helmstadt	Helmstadt, Markt	4	1	65,18	6 802
	Hettstadt	Hettstadt	2	1	31,66	4 328
	Kirchheim	Kirchheim	2	1	29,45	3 434
	Kist	Kist	2	1	27,96	4 565
	Margetshöchheim	Margetshöchheim	2	1	10,72	4 913
	Röttingen	Röttingen, Stadt	4	1	74,56	4 294
	zusammen	30	11	494,23	55 758
09 7 71	Aichach-Friedberg	Aichach, Stadt	24	5	780,85	117 921
	darunter:					
	Verwaltungsgemeinschaften					
	Aindling	Aindling, Markt	3	1	71,22	6 967
	Dasing	Dasing	5	1	109,98	10 675
	Kühbach	Kühbach, Markt	2	1	67,39	5 370
	Mering	Mering, Markt	3	1	56,57	13 334
	Pöttmes	Pöttmes	2	1	99,53	7 197
	zusammen	15	5	404,69	43 543
09 7 72	Augsburg	Augsburg, Stadt	47	7	1 071,11	226 593
	darunter:					
	Verwaltungsgemeinschaften					
	Gessertshausen	Gessertshausen	2	1	52,48	5 211
	Großaitingen	Großaitingen	3	1	63,30	7 261
	Langenneufnach	Langenneufnach	5	1	74,11	5 858
	Langerringen	Langerringen	2	1	56,65	4 745
	Lechfeld	Untermeitingen	2	1	18,38	8 342
	Nordendorf	Nordendorf	6	1	54,80	6 810
	Weiden	Weiden, Markt	4	1	53,79	6 900
	zusammen	24	7	373,51	45 127
09 7 73	Dillingen a.d. Donau	Dillingen a.d. Donau, Stadt	27	6	791,91	90 821
	darunter:					
	Verwaltungsgemeinschaften					
	Gundelfingen a. d. Donau	Gundelfingen a. d. Donau, Stadt	4	1	96,18	11 241
	Höchstädt a. d. Donau	Höchstädt a. d. Donau, Stadt	5	1	141,63	11 609
	Holzheim	Holzheim	3	1	71,20	6 220
	Syrgenstein	Syrgenstein	3	1	51,00	6 211
	Wertingen	Wertingen, Stadt	5	1	127,07	13 314
	Wittislingen	Wittislingen, Markt	3	1	61,24	4 899
	zusammen	23	6	548,32	53 494
09 7 74	Günzburg	Günzburg, Stadt	35	7	762,32	119 548
	darunter:					
	Verwaltungsgemeinschaften					
	Haldenwang	Haldenwang	5	1	59,72	6 244
	Ichenhausen	Ichenhausen, Stadt	3	1	60,12	10 307
	Kötz	Kötz	2	1	28,31	4 628
	Krumbach (Schwabern)	Krumbach (Schwabern), Stadt	6	1	76,57	5 910
	Offingen	Offingen, Markt	3	1	38,52	6 701
	Thannhausen	Thannhausen, Stadt	3	1	53,15	9 509
	Ziemetshausen	Ziemetshausen, Markt	2	1	60,63	4 184
	zusammen	24	7	376,92	47 483
09 7 75	Neu-Ulm	Neu-Ulm, Stadt	18	3	515,62	157 240
	darunter:					
	Verwaltungsgemeinschaften					
	Altenstadt	Altenstadt, Markt	3	1	53,64	6 851
	Buch	Buch, Markt	3	1	85,18	5 408
	Pfaffenhofen a. d. Roth	Pfaffenhofen a. d. Roth, Markt	2	1	50,29	8 225
	zusammen	8	3	169,11	20 484

*) Ämter, Kirchspielsland-, Samt-, Verbandsgemeinden und Verwaltungsgemeinschaften.
1) Einschließlich bewohnte gemeindefreie Gebiete.

Schlüsselnummer	Kreis Gemeindeverband	Sitz der Verwaltung	Gemeinden 1)	Gem.- verb.	Fläche	Bevölkerung
			Anzahl		km 2	Anzahl
09 7 76	Lindau (Bodensee)	Lindau (Bodensee), Stadt	19	3	323,35	75 796
	darunter:					
	Verwaltungsgemeinschaften					
	Röthenbach (Allgäu)	Röthenbach (Allgäu)	4	1	73,36	5 478
	Sigmarszell	Sigmarszell	3	1	35,85	6 357
	Stiefenhofen	Stiefenhofen	2	1	42,44	3 007
	zusammen	9	3	151,65	14 842
09 7 77	Ostallgäu	Marktoberdorf, Stadt	45	10	1 395,04	127 068
	darunter:					
	Verwaltungsgemeinschaften					
	Biessenhofen	Biessenhofen	4	1	127,56	8 810
	Buchloe	Buchloe, Stadt	4	1	132,09	15 909
	Eggenthal	Eggenthal	3	1	76,63	4 018
	Obergünzburg	Obergünzburg, Markt	3	1	95,94	8 807
	Pforzen	Pforzen	3	1	49,55	4 600
	Roßhaupten	Roßhaupten	2	1	52,30	3 146
	Seeg	Seeg	6	1	131,74	8 089
	Unterthingau	Unterthingau, Markt	3	1	84,59	4 667
	Westendorf	Westendorf	5	1	85,68	6 634
	Stötten am Auerberg	Stötten am Auerberg	2	1	53,68	2 573
	zusammen	35	10	889,76	67 253
09 7 78	Unterallgäu	Mindelheim, Stadt	53	11	1 230,35	130 166
	darunter:					
	Verwaltungsgemeinschaften					
	Babenhausen	Babenhausen, Markt	6	1	134,74	10 974
	Boos	Boos	5	1	65,90	6 607
	Dirlwang	Dirlwang, Markt	4	1	77,74	5 568
	Erkheim	Erkheim, Markt	4	1	98,48	7 745
	Grönenbach	Grönenbach, Markt	3	1	74,08	8 256
	Illerwinkel	Legau, Markt	3	1	64,66	5 633
	Kirchheim i. Schw.	Kirchheim i. Schw., Markt	2	1	71,45	4 539
	Memmingerberg	Memmingerberg	6	1	51,65	9 461
	Ottobeuren	Ottobeuren, Markt	3	1	91,12	9 834
	Pfaffenhausen	Pfaffenhausen, Markt	4	1	107,19	7 203
	Türkheim	Türkheim, Markt	4	1	73,36	9 892
	zusammen	44	11	910,37	85 712
09 7 79	Donau-Ries	Donauwörth, Stadt	45	6	1 274,91	127 632
	darunter:					
	Verwaltungsgemeinschaften					
	Monheim	Monheim, Stadt	5	1	138,28	8 617
	Oettingen i. Bay.	Oettingen i. Bay., Stadt	6	1	117,87	11 168
	Rain	Rain, Stadt	5	1	139,03	12 486
	Ries	Nördlingen, Stadt	9	1	181,08	10 616
	Wallerstein	Wallerstein, Markt	3	1	47,21	5 814
	Wemding	Wemding, Stadt	5	1	125,30	10 415
	zusammen	33	6	748,77	59 116
09 7 80	Oberallgäu	Sonthofen, Stadt	29	2	1 527,46	144 637
	darunter:					
	Verwaltungsgemeinschaften					
	Hörnergruppe	Fischen i. Allgäu	5	1	119,78	6 790
	Weitnau	Weitnau, Markt	2	1	100,18	6 541
	zusammen	7	2	219,96	13 331
09	Bayern	2 056	325	67 501,07	11 993 484
	darunter:					
	Verwaltungsgemeinschaften	1 021	325	23 051,53	1 998 964
12	Brandenburg				
12 0 60	Barnim	Eberswalde, Stadt	73	10	1 494,26	151 783
	darunter:					
	Ämter					
	Ahrensfelde/Blumberg	Ahrensfelde	5	1	57,74	6 494
	Barnim-Nord	Finowfurt	4	1	63,63	6 419
	Biesenthal-Barnim	Biesenthal, Stadt	8	1	178,88	7 456
	Britz-Chorin	Britz	10	1	172,25	5 892
	Groß Schönebeck (Schorfheide)	Groß Schönebeck (Schorfheide)	5	1	227,80	4 933
	Joachimsthal (Schorfheide)	Joachimsthal, Stadt	8	1	209,93	6 072
	Oderberg	Oderberg, Stadt	7	1	118,66	6 441

*) Ämter, Kirchspielsland-, Samt-, Verbandsgemeinden und Verwaltungsgemeinschaften.
1) Einschließlich bewohnte gemeindefreie Gebiete.

2 Gemeinden, Fläche und Bevölkerung in den Gemeindeverbänden am 01.01.1996 *)

Schlüsselnummer	Kreis Gemeindeverband	Sitz der Verwaltung	Gemeinden 1)	Gemeinverb.	Fläche	Bevölkerung
			Anzahl		km 2	Anzahl
	Panketal	Schönow	7	1	87,26	18 003
	Wandlitz	Wandlitz	8	1	148,59	14 620
	Werneuchen	Werneuchen, Stadt	9	1	116,33	6 413
	zusammen	71	10	1 381,07	82 743
12 0 61	Dahme-Spreewald	Lübben, Stadt	145	12	2 261,09	144 990
	darunter:					
	Ämter					
	Friedersdorf	Friedersdorf	12	1	152,73	6 374
	Golßener Land	Golßen, Stadt	9	1	148,97	4 739
	Heideblick	Langengrassau	11	1	165,33	4 897
	Lieberose	Lieberose, Stadt	14	1	246,17	4 082
	Luckau	Luckau, Stadt	19	1	222,81	11 262
	Märkische Heide	Groß Leuthen	17	1	210,05	4 989
	Mittenwalde	Mittenwalde, Stadt	8	1	98,47	6 522
	Schenkenländchen	Halbe	10	1	287,28	7 978
	Schönefeld	Schönefeld	8	1	81,58	7 975
	Überspreewald	Straupitz	11	1	165,77	4 878
	Unteres Dahmeland	Königs Wusterhausen, Stadt	6	1	79,95	11 458
	Unterspreewald	Schönwalde	13	1	213,74	5 401
	zusammen	138	12	2 072,85	80 555
12 0 62	Elbe-Elster	Herzberg, Stadt	136	13	1 889,48	136 889
	darunter:					
	Ämter					
	Doberlug-Kirchhain und Umland	Doberlug-Kirchhain, Stadt	10	1	139,99	10 872
	Elsterland	Schönborn	10	1	113,92	6 488
	Falkenberg/Übigau	Falkenberg/Elster, Stadt	11	1	132,08	12 076
	Herzberg (Elster)	Herzberg/Elster, Stadt	13	1	157,94	12 225
	Kleine Elster (Niederlausitz)	Massen	14	1	180,29	7 051
	Mühlberg/Elbe	Mühlberg/Elbe, Stadt	6	1	88,56	5 682
	Plessa	Plessa	7	1	132,12	8 339
	Röderland	Prösen	6	1	46,06	5 145
	Schlieben	Schlieben, Stadt	16	1	199,97	6 836
	Schönwalde	Schönwalde, Stadt	11	1	155,11	4 055
	Schradenland	Gröden	4	1	75,49	5 751
	Sonnenwalde	Sonnenwalde, Stadt	13	1	127,51	4 430
	Wahrenbrück	Wahrenbrück, Stadt	12	1	84,62	3 910
	zusammen	133	13	1 633,66	92 840
12 0 63	Havelland	Rathenow, Stadt	94	11	1 706,90	131 381
	darunter:					
	Ämter					
	Brieselang	Brieselang	3	1	43,35	5 513
	Friesack	Friesack, Stadt	11	1	203,98	6 538
	Ketzin	Ketzin, Stadt	5	1	92,77	6 416
	Milow	Milow	8	1	160,39	4 854
	Nauen-Land	Nauen, Stadt	14	1	252,15	7 320
	Nennhausen	Nennhausen	16	1	253,59	4 944
	Premnitz	Premnitz, Stadt	3	1	45,42	11 945
	Rathenow	Rathenow, Stadt	6	1	112,35	30 498
	Rhinow	Rhinow, Stadt	14	1	246,04	5 725
	Schönwalde (Glien)	Schönwalde	5	1	83,31	5 035
	Wustermark	Wustermark	6	1	92,42	4 330
	zusammen	91	11	1 585,77	93 118
12 0 64	Märkisch-Oderland	Seelow, Stadt	133	14	2 127,55	172 577
	darunter:					
	Ämter					
	Altlandsberg	Altlandsberg, Stadt	6	1	106,20	5 265
	Bad Freienwalde-Insel	Bad Freienwalde, Stadt	6	1	109,71	14 767
	Falkenberg-Höhe	Falkenberg/Mark	10	1	173,76	4 958
	Golzow	Golzow	12	1	151,47	6 991
	Hoppegarten	Dahlwitz-Hoppegarten	3	1	33,06	7 379
	Lebus	Lebus, Stadt	10	1	154,22	5 658
	Letschin	Letschin	11	1	148,47	5 705
	Märkische Schweiz	Buckow/Märk. Schweiz, Stadt	11	1	154,17	7 834
	Müncheberg	Müncheberg, Stadt	6	1	152,15	8 003
	Neuhardenberg	Neuhardenberg	9	1	147,51	6 288
	Rüdersdorf	Rüdersdorf	4	1	70,42	16 338
	Seelow-Land	Seelow, Stadt	14	1	208,87	6 210
	Wriezen	Wriezen, Stadt	6	1	72,46	8 213
	Barnim-Oderbruch	Wriezen, Stadt	20	1	299,37	7 973
	zusammen	128	14	1 981,84	111 582

*) Ämter, Kirchspielsland-, Samt-, Verbandsgemeinden und Verwaltungsgemeinschaften.
1) Einschließlich bewohnte gemeindefreie Gebiete.

2 Gemeinden, Fläche und Bevölkerung in den Gemeindeverbänden am 01.01.1996 *)

Schlüssel- nummer	Kreis Gemeindeverband	Sitz der Verwaltung	Gemein- den 1)	Gem.- verb.	Fläche	Bevölkerung
			Anzahl		km 2	Anzahl
12 0 65	Oberhavel	Oranienburg, Stadt	93	9	1 798,22	170 505
	darunter:					
	Ämter					
	Fürstenberg	Fürstenberg, Stadt	10	1	245,12	7 984
	Gransee und Gemeinden	Gransee, Stadt	17	1	291,37	10 484
	Kremmen	Kremmen, Stadt	6	1	167,55	6 105
	Liebenwalde	Liebenwalde, Stadt	5	1	130,02	4 448
	Löwenberg	Löwenberg	10	1	202,07	7 027
	Oberkrämer	Eichstädt	7	1	109,04	6 759
	Oranienburg-Land	Lehnitz	11	1	203,97	11 154
	Schildow	Mühlenbeck	6	1	69,46	7 742
	Zehdenick und Gemeinden	Zehdenick, Stadt	14	1	221,54	16 077
	zusammen	86	9	1 640,14	77 780
12 0 66	Oberspreewald-Lausitz	Senftenberg, Stadt	84	9	1 216,53	156 758
	darunter:					
	Ämter					
	Altdöbern	Altdöbern	14	1	174,41	7 785
	Am Senftenberger See	Brieske	5	1	50,89	6 008
	Calau	Calau, Stadt	13	1	186,23	10 675
	Großbräschen	Großbräschen	8	1	112,07	15 365
	Lübbenau	Lübbenau/Spreewald, Stadt	11	1	138,78	22 182
	Ortrand	Ortrand, Stadt	6	1	76,96	7 605
	Ruhland	Ruhland, Stadt	7	1	131,41	8 285
	Schippkau	Schippkau	6	1	66,76	9 518
	Vetschau	Vetschau, Stadt	11	1	110,19	11 170
	zusammen	81	9	1 047,70	98 593
12 0 67	Oder-Spree	Beeskow, Stadt	138	12	2 242,18	190 839
	darunter:					
	Ämter					
	Brieskow-Finkenheerd	Brieskow-Finkenheerd	5	1	93,14	7 449
	Friedland (Niederlausitz)	Friedland, Stadt	16	1	172,93	3 391
	Gliencke/Rietz-Neuendorf	Görzig	13	1	183,20	4 515
	Grünheide (Mark)	Grünheide/Mark	6	1	125,96	6 186
	Neuzelle	Neuzelle	17	1	182,58	6 692
	Odervorland	Briesen	10	1	178,78	5 310
	Scharmützelsee	Bad Saarow-Pieskow	9	1	125,75	7 889
	Schlaubetal	Müllrose, Stadt	12	1	294,63	7 443
	Spreenhagen	Spreenhagen	7	1	172,15	6 922
	Steinhöfel/Heinersdorf	Steinhöfel	11	1	159,84	4 700
	Storkow (Mark)	Storkow, Stadt	14	1	179,96	9 320
	Tauche	Tauche	12	1	119,74	4 378
	zusammen	132	12	1 988,66	74 195
12 0 68	Ostprignitz-Ruppin	Neuruppin, Stadt	127	9	2 510,25	116 005
	darunter:					
	Ämter					
	Fehrbellin	Fehrbellin, Stadt	17	1	265,92	9 618
	Heiligengrabe/Blumenthal	Heiligengrabe	12	1	180,28	4 652
	Kyritz	Kyritz, Stadt	8	1	167,44	11 750
	Lindow (Mark)	Lindow, Stadt	10	1	126,36	5 122
	Neustadt (Dosse)	Neustadt/Dosse, Stadt	11	1	247,00	9 125
	Rheinsberg	Rheinsberg, Stadt	16	1	259,25	8 625
	Temnitz	Walsleben	17	1	249,64	5 699
	Wittstock-Land	Wittstock/Dosse, Stadt	19	1	411,93	7 630
	Wusterhausen	Wusterhausen/Dosse, Stadt	15	1	202,08	7 097
	zusammen	125	9	2 109,90	69 318
12 0 69	Potsdam-Mittelmark	Belzig, Stadt	175	18	2 682,46	180 324
	darunter:					
	Ämter					
	Beelitz	Beelitz, Stadt	12	1	179,87	10 350
	Beetzsee	Butzow	14	1	201,95	7 296
	Belzig	Belzig, Stadt	15	1	234,51	11 711
	Brück	Brück, Stadt	11	1	195,37	8 937
	Emster-Havel	Jeserig	7	1	74,68	5 615
	Fahrland	Fahrland	7	1	75,83	6 628
	Groß Kreutz	Groß Kreutz	6	1	75,45	4 680
	Lehnin	Lehnin	14	1	225,43	10 728
	Michendorf	Michendorf	6	1	68,51	7 751
	Niemegk	Niemegk, Stadt	15	1	225,06	5 492
	Rehbrücke	Bergholz-Rehbrücke	6	1	47,54	5 724
	Schwielowsee	Caputh	3	1	58,15	6 805
	Stahnsdorf	Stahnsdorf	4	1	49,06	9 431
	Treuenbrietzen	Treuenbrietzen, Stadt	10	1	198,57	9 046
	Werder	Werder/Havel, Stadt	7	1	92,06	8 743
	Wiesenburg/Mark	Wiesenburg	14	1	218,19	5 594

*) Ämter, Kirchspielsland-, Samt-, Verbandsgemeinden und Verwaltungsgemeinschaften.
1) Einschließlich bewohnte gemeindefreie Gebiete.

2 Gemeinden, Fläche und Bevölkerung in den Gemeindeverbänden am 01.01.1996 *)

Schlüsselnummer	Kreis Gemeindeverband	Sitz der Verwaltung	Gemeinden 1)	Gem.-verb.	Fläche	Bevölkerung
			Anzahl		km 2	Anzahl
	Wusterwitz	Wusterwitz	5	1	93,20	4 706
	Ziesar	Ziesar, Stadt	15	1	283,79	8 341
	zusammen	171	18	2 597,22	137 578
12 0 70	Prignitz	Perleberg, Stadt	109	9	2 122,86	101 421
	darunter:					
	Ämter					
	Bad Wilsnack/Weisen	Bad Wilsnack, Stadt	9	1	201,32	7 367
	Groß Pankow/Prignitz	Groß Pankow	13	1	214,77	4 841
	Gumtow	Gumtow	16	1	211,66	4 449
	Kärstätt	Kärstätt	13	1	252,19	8 395
	Lenzen-Elbtal	Lenzen/Elbe, Stadt	7	1	219,48	5 390
	Meyenburg	Meyenburg, Stadt	6	1	128,31	3 909
	Plattentow	Kietzke	8	1	200,76	4 693
	Pritzwalk-Land	Pritzwalk, Stadt	17	1	234,48	5 697
	Putlitz/Berge	Putlitz, Stadt	17	1	238,18	6 252
	zusammen	106	9	1 901,15	50 993
12 0 71	Spree-Neiße	Forst, Stadt	104	9	1 661,55	153 493
	darunter:					
	Ämter					
	Burg (Spreewald)	Burg/Spreewald	9	1	125,61	8 433
	Döbern-Land	Döbern, Stadt	14	1	167,25	10 855
	Drebkau/Niederlausitz	Drebkau, Stadt	10	1	142,94	6 272
	Hornow/Simmersdorf	Hornow	15	1	157,61	5 879
	Jänschwalde	Jänschwalde	4	1	81,23	3 209
	Neuhausen/Spree	Neuhausen	18	1	147,78	7 874
	Peitz	Peitz, Stadt	11	1	201,16	11 434
	Schenkendöbern	Guben, Stadt	15	1	213,87	4 120
	Welzow	Welzow, Stadt	4	1	53,11	8 704
	zusammen	100	9	1 290,56	66 780
12 0 72	Teltow-Fläming	Luckenwalde, Stadt	118	11	2 091,55	148 133
	darunter:					
	Ämter					
	Am Mellensee	Sperenberg	8	1	104,41	7 296
	Baruth/Mark	Baruth, Stadt	12	1	233,63	4 699
	Blankenfelde/Mahlow	Blankenfelde	5	1	55,52	14 447
	Dahme (Mark)	Dahme, Stadt	16	1	243,00	7 859
	Jüterbog	Jüterbog, Stadt	8	1	177,78	14 949
	Ludwigsfelde-Land	Ludwigsfelde, Stadt	9	1	124,58	5 990
	Niederer Fläming	Werbig	19	1	220,24	5 338
	Niedergörsdorf	Niedergörsdorf	11	1	177,04	5 926
	Rangsdorf	Rangsdorf	3	1	44,04	7 959
	Trebbin	Trebbin, Stadt	13	1	125,75	8 360
	Zossen	Zossen, Stadt	11	1	191,46	13 507
	zusammen	115	11	1 697,45	96 330
12 0 73	Uckermark	Prenzlau, Stadt	163	12	3 058,23	160 310
	darunter:					
	Ämter					
	Angermünde-Land	Angermünde, Stadt	22	1	295,88	6 410
	Boitzenburg (Uckermark)	Boitzenburg	10	1	216,02	4 997
	Brüssow/Uckermark	Brüssow, Stadt	9	1	180,96	4 771
	Gartz (Oder)	Gartz (Oder), Stadt	20	1	306,06	9 088
	Gerswalde	Gerswalde	11	1	247,92	5 751
	Gramzow	Gramzow	14	1	248,81	6 314
	Lübbenow (Uckermark)	Lübbenow	11	1	166,19	3 876
	Lychen	Lychen, Stadt	4	1	110,52	4 122
	Nordwestuckermark	Schönermark	12	1	222,55	5 129
	Oder-Weise	Passow	19	1	250,31	6 957
	Prenzlau-Land	Prenzlau, Stadt	13	1	166,36	4 974
	Templin-Land	Templin, Stadt	14	1	330,98	4 731
	zusammen	159	12	2 742,56	67 120
12	Brandenburg	1 696	158	29 478,73	2 542 042
	darunter:					
	Ämter	1 636	158	25 670,53	1 199 525

*) Ämter, Kirchspielsland-, Samt-, Verbandsgemeinden und Verwaltungsgemeinschaften.
1) Einschließlich bewohnte gemeindefreie Gebiete.

Schlüsselnummer	Kreis Gemeindeverband	Sitz der Verwaltung	Gemeinden 1)	Gem.-verb.	Fläche	Bevölkerung
			Anzahl		km 2	Anzahl
13		Mecklenburg-Vorpommern				
13 0 51	Bad Doberan	Bad Doberan, Stadt	85	11	1 361,77	100 866
	darunter:					
	Ämter					
	Bad Doberan-Land	Bad Doberan, Stadt	9	1	108,61	7 088
	Carbäk	Broderstorf	7	1	99,00	4 857
	Kröpelin	Kröpelin, Stadt	5	1	82,02	5 861
	Neubukow-Salzhaff	Neubukow, Stadt	13	1	166,85	6 955
	Rostocker Heide	Gelbensande	5	1	88,99	7 174
	Sanitz	Sanitz	5	1	82,38	5 092
	Satow	Satow	6	1	119,44	5 548
	Schwaan	Schwaan, Stadt	8	1	122,04	7 696
	Tessin-Land	Tessin, Stadt	9	1	149,05	3 434
	Warnow-Ost	Kavelstorf	6	1	119,87	5 639
	Warnow-West	Kritzmow	7	1	117,05	10 072
	zusammen	80	11	1 255,30	69 416
13 0 52	Demmin	Demmin, Hansestadt	92	9	1 921,38	99 016
	darunter:					
	Ämter					
	Borrentin	Borrentin	12	1	187,87	5 003
	Dargun	Dargun, Stadt	5	1	117,10	5 819
	Demmin-Land	Demmin, Hansestadt	13	1	183,31	4 677
	Kastorfer See	Tützpatz	11	1	168,66	5 175
	Malchin-Land	Gielow	7	1	217,05	5 333
	Peenetal	Loitz, Stadt	5	1	125,39	3 075
	Stavenhagen-Land	Stavenhagen, Reuterstadt, Stadt	13	1	264,96	7 431
	Tollensetal	Burow	10	1	190,51	6 214
	Tutow	Tutow	9	1	151,10	6 340
	zusammen	85	9	1 605,95	49 067
13 0 53	Güstrow	Güstrow, Stadt	99	9	2 057,70	116 524
	darunter:					
	Ämter					
	Bützow-Land	Bützow, Stadt	16	1	213,46	6 795
	Gnoien	Gnoien, Stadt	10	1	244,36	7 670
	Güstrow-Land	Güstrow, Stadt	15	1	276,44	8 351
	Jördenstorf	Jördenstorf	11	1	185,99	6 039
	Krakow am See	Krakow am See, Stadt	7	1	218,72	6 263
	Laage-Land	Laage, Stadt	10	1	201,24	5 463
	Lalendorf	Lalendorf	5	1	139,30	4 555
	Steintanz-Warnowtal	Tarnow	12	1	191,56	5 585
	Teterow-Land	Teterow, Stadt	9	1	197,70	5 010
	zusammen	95	9	1 868,77	55 731
13 0 54	Ludwigslust	Ludwigslust, Stadt	123	13	2 517,41	126 349
	darunter:					
	Ämter					
	Boizenburg-Land	Boizenburg/Elbe, Stadt	10	1	213,32	6 083
	Dömitz	Dömitz, Stadt	7	1	137,60	5 459
	Grabow-Land	Grabow, Stadt	15	1	279,24	6 754
	Hagenow-Land	Hagenow, Stadt	20	1	335,42	8 890
	Lübtheen	Lübtheen, Stadt	4	1	119,69	5 268
	Ludwigslust-Land	Ludwigslust, Stadt	11	1	206,51	6 304
	Malliß	Malliß	7	1	153,88	5 897
	Neustadt-Glewe	Neustadt-Glewe, Stadt	3	1	127,69	8 702
	Rastow	Rastow	4	1	96,69	3 241
	Stralendorf	Stralendorf	9	1	121,58	6 808
	Vellahn	Vellahn	9	1	150,95	4 489
	Wittenburg-Land	Wittenburg, Stadt	11	1	148,02	4 354
	Zarrentin	Zarrentin, Stadt	8	1	168,73	5 249
	zusammen	118	13	2 259,32	77 498
13 0 55	Mecklenburg-Strelitz	Neustrelitz, Stadt	81	9	2 089,21	86 296
	darunter:					
	Ämter					
	Burg Stargard-Land	Burg Stargard, Stadt	10	1	163,99	5 556
	Feldberger Seenlandschaft	Feldberg, Stadt	5	1	199,57	5 144
	Friedland-Land	Friedland, Stadt	11	1	222,56	4 408
	Groß Miltzow	Schönbeck	9	1	148,40	3 781
	Mirow	Mirow, Stadt	3	1	156,30	5 009
	Neustrelitz-Land	Neustrelitz, Stadt	14	1	446,28	8 117
	Neverin	Neverin	13	1	222,28	8 056
	Wesenberg	Wesenberg, Stadt	4	1	154,93	4 267
	Woldegk	Woldegk, Stadt	9	1	141,72	5 376
	zusammen	78	9	1 856,03	49 714

*) Ämter, Kirchspielsland-, Samt-, Verbandsgemeinden und Verwaltungsgemeinschaften.

1) Einschließlich bewohnte gemeindefreie Gebiete.

2 Gemeinden, Fläche und Bevölkerung in den Gemeindeverbänden am 01.01.1996 *)

Schlüsselnummer	Kreis Gemeindeverband	Sitz der Verwaltung	Gemeinden 1)	Gem.-verb.	Fläche	Bevölkerung
			Anzahl		km 2	Anzahl
13 0 56	Müritz	Waren (Müritz), Stadt	75	7	1 713,67	70 481
	darunter:					
	Ämter					
	Malchow-Land	Malchow, Stadt	13	1	224,83	4 249
	Möllenhagen	Möllenhagen	7	1	138,90	4 473
	Moltzow	Moltzow	9	1	256,63	4 952
	Penzlin	Penzlin, Stadt	6	1	73,77	3 808
	Rechlin	Rechlin	7	1	215,32	4 871
	Röbel-Land	Röbel/Müritz, Stadt	18	1	324,89	6 127
	Waren-Land	Waren (Müritz), Stadt	12	1	246,14	5 705
	zusammen	72	7	1 480,48	34 185
13 0 57	Nordvorpommern	Grimmen, Stadt	95	13	2 167,17	118 342
	darunter:					
	Ämter					
	Ahrenshagen	Ahrenshagen	5	1	148,76	5 175
	Altenpleen	Altenpleen	6	1	120,91	5 094
	Bad Sülze	Bad Sülze, Stadt	10	1	186,23	6 042
	Barth-Land	Barth, Stadt	11	1	166,83	6 456
	Darß/Fischland	Born a. Darß	6	1	119,78	7 722
	Franzburg-Richtenberg	Franzburg, Stadt	8	1	194,64	7 874
	Kronskamp	Wittenhagen	5	1	115,03	4 514
	Marlow	Marlow, Stadt	7	1	120,28	4 994
	Miltzow	Miltzow	7	1	159,27	5 811
	Niepars	Niepars	9	1	181,05	8 016
	Süderholz	Poggendorf	7	1	148,94	4 403
	Treibeltal	Glewitz	6	1	178,70	4 198
	Tribsees	Tribsees, Stadt	4	1	84,42	4 125
	zusammen	91	13	1 924,84	74 424
13 0 58	Nordwestmecklenburg	Grevesmühlen, Stadt	111	14	2 074,96	113 914
	darunter:					
	Ämter					
	Bad Kleinen	Bad Kleinen	5	1	99,13	7 234
	Dorf Mecklenburg	Dorf Mecklenburg	5	1	79,89	6 179
	Gadebusch-Land	Gadebusch, Stadt	8	1	169,37	4 657
	Gägelow	Gägelow	5	1	95,06	4 747
	Grevesmühlen-Land	Grevesmühlen, Stadt	11	1	171,45	5 821
	Klützer Winkel	Klütz, Stadt	6	1	117,23	6 147
	Lübstorf/Alt Meteln	Lübstorf	7	1	111,05	5 077
	Lützow	Lützow	10	1	164,85	7 752
	Neuburg	Neuburg-Steinhausen	7	1	135,50	5 894
	Neukloster	Neukloster, Stadt	8	1	155,98	7 886
	Ostseestrand	Dassow, Stadt	5	1	136,17	6 673
	Rehna	Rehna, Stadt	17	1	224,86	9 578
	Schönberg-Land	Schönberg, Stadt	8	1	133,85	4 077
	Warin	Warin, Stadt	4	1	88,54	5 130
	zusammen	106	14	1 882,93	86 852
13 0 59	Ostvorpommern	Anklam, Stadt	110	14	1 939,97	115 250
	darunter:					
	Ämter					
	Ahlbeck bis Stettiner Haff	Ahlbeck	6	1	71,80	6 523
	Am Schmollensee	Bansin	5	1	60,73	4 112
	An der Peenemündung	Karlshagen	4	1	51,04	5 352
	Ducherow	Ducherow	11	1	235,89	5 602
	Gützkow	Gützkow, Stadt	7	1	89,68	5 098
	Insel Usedom-Mitte	Koserow	4	1	28,89	4 292
	Krien	Krien	11	1	168,42	4 312
	Landhagen	Greifswald, Hansestadt	11	1	200,49	7 102
	Lubmin	Lubmin	9	1	170,13	7 623
	Spantekow	Spantekow	11	1	184,24	4 461
	Usedom-Süd	Usedom, Stadt	4	1	93,64	3 328
	Wolgast-Land	Wolgast, Stadt	8	1	138,14	5 182
	Ziethen	Ziethen	9	1	235,75	6 368
	Züssow	Züssow	6	1	126,32	5 790
	zusammen	106	14	1 855,16	75 145
13 0 60	Parchim	Parchim, Stadt	92	11	2 232,69	107 437
	darunter:					
	Ämter					
	Banzkow	Banzkow	4	1	95,66	6 420
	Brüel	Brüel, Stadt	7	1	164,90	6 121
	Crivitz	Crivitz, Stadt	10	1	226,21	9 916
	Eldetal	Domsühl	9	1	174,57	5 078
	Marnitz	Marnitz	4	1	148,87	3 486
	Mildenitz	Goldberg, Stadt	7	1	217,92	5 510
	Ostufer Schweriner See	Leezen, OT Rampe	9	1	135,92	6 713

*) Ämter, Kirchspielsland-, Samt-, Verbandsgemeinden und Verwaltungsgemeinschaften.
1) Einschließlich bewohnte gemeindefreie Gebiete.

2 Gemeinden, Fläche und Bevölkerung in den Gemeindeverbänden am 01.01.1996 *)

Schlüsselnummer	Kreis Gemeindeverband	Sitz der Verwaltung	Gemeinden 1)	Gem.-verb.	Fläche	Bevölkerung
			Anzahl		km 2	Anzahl
	Parchim-Land	Parchim, Stadt	9	1	199,52	5 611
	Plau-Land	Plau am See, Stadt	7	1	156,73	3 907
	Sternberg-Land	Sternberg, Stadt	8	1	191,65	5 178
	Ture	Lübz, Stadt	13	1	243,40	5 983
	zusammen	87	11	1 955,35	63 923
13 0 61	Rügen	Bergen auf Rügen, Stadt	45	7	973,86	79 260
	darunter:					
	Ämter					
	Bergen-Land	Bergen auf Rügen, Stadt	10	1	171,95	5 456
	Garz	Garz/Rügen, Stadt	6	1	133,81	4 734
	Gingst	Gingst	6	1	162,79	4 668
	Jasmund	Sagard	3	1	63,77	5 112
	Mönchgut-Granitz	Baabe	7	1	57,61	6 392
	Südwest-Rügen	Samtens	4	1	106,92	5 225
	Wittow	Altenkirchen	5	1	97,16	6 950
	zusammen	41	7	794,01	38 537
13 0 62	Uecker-Randow	Pasewalk, Stadt	65	5	1 593,73	89 526
	darunter:					
	Ämter					
	Ferdinandshof	Ferdinandshof	7	1	195,03	6 960
	Löcknitz	Löcknitz	13	1	269,49	8 701
	Penkun	Penkun, Stadt	9	1	158,83	3 898
	Uecker-Randow-Tal	Rollwitz	19	1	289,76	9 757
	Ueckermünde-Land	Ueckermünde, Stadt	12	1	229,45	6 744
	zusammen	60	5	1 142,56	36 060
13	Mecklenburg-Vorpommern	1 079	122	23 170,34	1 823 084
	darunter:					
	Ämter	1 019	122	19 880,70	710 552
15	Sachsen-Anhalt				
15 1 51	Anhalt-Zerbst	Zerbst, Stadt	69	7	1 225,29	79 454
	darunter:					
	Verwaltungsgemeinschaften					
	Coswig/Anhalt	Coswig (Anhalt), Stadt	11	1	192,16	13 623
	Loburg	Loburg, Stadt	7	1	212,37	6 596
	Oranienbaum	Oranienbaum, Stadt	5	1	49,21	5 151
	Roseltal	Roßlau (Elbe), Stadt	12	1	179,35	5 192
	Vorfläming	Lindau, Stadt	11	1	224,12	5 808
	Wörlitzer Winkel	Wörlitz, Stadt	5	1	65,92	4 984
	Zerbster Land	Zerbst, Stadt	16	1	231,77	6 674
	zusammen	67	7	1 154,90	48 028
15 1 53	Bernburg	Bernburg (Saale), Stadt	32	6	413,74	73 055
	darunter:					
	Verwaltungsgemeinschaften					
	Alsleben	Alsleben (Saale), Stadt	6	1	101,33	8 424
	Bernburg	Bernburg (Saale), Stadt	3	1	62,83	37 097
	Bernburg-Land	Preußlitz	10	1	77,86	7 284
	Könnern	Könnern, Stadt	5	1	53,43	5 631
	Nienburg/Saale	Nienburg (Saale), Stadt	6	1	79,09	8 595
	Wipperaue	Güsten, Stadt	2	1	39,20	6 024
	zusammen	32	6	413,74	73 055
15 1 54	Bitterfeld	Bitterfeld, Stadt	45	8	504,55	117 583
	darunter:					
	Verwaltungsgemeinschaften					
	Am Strengbach	Brehna, Stadt	4	1	57,64	6 739
	Jeßnitz-Bobbau	Jeßnitz, Stadt	2	1	22,17	5 213
	Muldestausee	Friedersdorf	4	1	42,46	7 034
	Raguhn	Raguhn, Stadt	7	1	82,81	6 720
	Sandersdorf	Sandersdorf	5	1	24,08	10 720
	Schmerzbach	Schlaitz	8	1	94,26	5 967
	Zörbig	Zörbig, Stadt	10	1	106,87	9 810
	Wolfen	Wolfen, Stadt	2	1	24,39	41 693
	zusammen	42	8	454,68	93 896

*) Ämter, Kirchspielsland-, Samt-, Verbandsgemeinden und Verwaltungsgemeinschaften.
1) Einschließlich bewohnte gemeindefreie Gebiete.

2 Gemeinden, Fläche und Bevölkerung in den Gemeindeverbänden am 01.01.1996 *)

Schlüsselnummer	Kreis Gemeindeverband	Sitz der Verwaltung	Gemeinden 1)	Gemeinverb.	Fläche	Bevölkerung
			Anzahl		km 2	Anzahl
15 1 59	Köthen	Köthen/ Anhalt, Stadt	47	6	480,35	72 688
	darunter:					
	Verwaltungsgemeinschaften					
	Fuhneue	Gröbzig, Stadt	5	1	40,89	5 523
	Görlau-Görzig-Radegast	Weißandt-Görlau	13	1	84,43	8 509
	Köthen/Arenschorf/Baasdorf	Köthen (Anh.), Stadt	3	1	56,71	32 700
	Oberes Zietetal	Quellendorf	8	1	78,38	3 925
	Osternienburg	Osternienburg	9	1	93,14	7 350
	Zietetal	Trinum	8	1	66,91	4 495
	zusammen	46	6	420,46	62 502
15 1 71	Wittenberg	Wittenberg, Stadt	77	13	1 507,76	139 421
	darunter:					
	Verwaltungsgemeinschaften					
	Annaburg	Annaburg, Stadt	4	1	130,07	4 869
	Bergwitzsee	Bergwitz	6	1	102,62	5 329
	Elbe-Heiderand-Gemeinden	Bad Schmiedeberg, Stadt	9	1	175,89	11 319
	Elster-Seyda-Klößen	Elster (Elbe)	12	1	130,01	6 645
	Heideck-Prettin	Prettin, Stadt	5	1	80,23	4 024
	Holzendorf	Holzendorf	9	1	71,55	3 917
	Jessen	Jessen (Elster), Stadt	4	1	209,31	11 812
	Kemberg	Kemberg, Stadt	7	1	116,41	6 819
	Mühlengrund	Zörnigall	5	1	51,11	5 000
	Südfläming	Nudersdorf	5	1	70,07	3 618
	Tor zur Dübener Heide	Gräfenhainichen, Stadt	4	1	120,98	11 521
	Zahna	Zahna, Stadt	4	1	93,95	5 953
	Zschornowitz-Möhlau	Zschornowitz	2	1	37,79	6 286
	zusammen	76	13	1 389,99	87 112
15 2 56	Burgenlandkreis	Naumburg (Saale), Stadt	98	13	1 039,81	149 668
	darunter:					
	Verwaltungsgemeinschaften					
	An der Finne	Eckartsberga, Stadt	6	1	70,51	4 567
	Bad Kösen	Bad Kösen, Stadt	9	1	106,93	9 256
	Dreiländereck	Tröglitz	4	1	43,10	5 827
	Droyßig-Zeitzer Forst	Droyßig	10	1	106,53	8 579
	Elsteraue	Reuden	6	1	36,78	4 850
	Finne	Bad Bibra, Stadt	8	1	98,64	6 130
	Freyburger Land	Freyburg (Unstrut), Stadt	9	1	87,85	7 966
	Heidegrund	Weickelsdorf	7	1	50,46	4 236
	Laucha an der Unstrut	Laucha an der Unstrut, Stadt	8	1	65,43	5 042
	Maibach-Nödlitztal	Theißen	5	1	35,70	5 356
	Mittlere Unstrut	Nebra, Stadt	6	1	78,55	9 038
	Schnaudertal	Kayna	7	1	73,21	5 308
	Wethautal	Mertendorf	11	1	85,46	6 451
	zusammen	96	13	939,15	82 606
15 2 60	Mansfelder Land	Eisleben, Lutherstadt, Stadt	72	12	758,46	113 869
	darunter:					
	Verwaltungsgemeinschaften					
	Am Hornburger Sattel	Schmalzerode	7	1	64,45	5 826
	Einetal-Vorharz	Quenstedt	10	1	93,93	5 108
	Eisleben	Eisleben, Lutherstadt	2	1	50,10	24 484
	Gerbstedt	Gerbstedt, Stadt	8	1	75,89	6 577
	Stadt Hettstedt	Hettstedt, Stadt	3	1	36,90	20 707
	Klostermansfeld	Klostermansfeld	4	1	29,78	7 034
	Mansfeld	Mansfeld, Stadt	7	1	65,52	8 617
	Mansfelder Grund-Helbra	Helbra	4	1	32,45	10 914
	Mansfelder Platte	Polleben	9	1	89,03	6 776
	Sandersleben	Sandersleben, Stadt	2	1	27,76	3 634
	Seegebiet Mansfelder Land	Röblingen am See	9	1	83,52	10 332
	Wippra	Wippra, Kurort	7	1	109,13	3 860
	zusammen	72	12	758,46	113 869
15 2 61	Merseburg-Querfurt	Merseburg/Saale, Stadt	60	10	804,64	140 569
	darunter:					
	Verwaltungsgemeinschaften					
	Bad Dürrenberg	Bad Dürrenberg, Stadt	3	1	30,07	13 570
	Forst Hermannseck	Schmon	6	1	103,20	4 129
	Kötzschau	Zöschen	12	1	87,04	8 410
	Laucha-Schwarzzeiche	Schafstädt, Stadt	6	1	80,34	6 057
	Merseburg	Merseburg (Saale), Stadt	3	1	53,19	43 811
	Oberes Geiselatal	Mücheln (Geiselatal), Stadt	8	1	122,31	12 925
	Saale-Elster-Aue	Schkopau	6	1	49,72	5 860
	Unteres Geiselatal	Braunsbedra, Stadt	4	1	64,22	11 618
	Wein-Weidatal	Nemsdorf-Göhrendorf	4	1	77,69	5 272
	Weitzschker-Weidatal	Schraplau, Stadt	4	1	45,12	4 326
	zusammen	56	10	712,90	115 978

*) Ämter, Kirchspielsland-, Samt-, Verbandsgemeinden und Verwaltungsgemeinschaften.
1) Einschließlich bewohnte gemeindefreie Gebiete.

2 Gemeinden, Fläche und Bevölkerung in den Gemeindeverbänden am 01.01.1996 *)

Schlüssel- nummer	Kreis Gemeindeverband	Sitz der Verwaltung	Gemein- den 1)	Gem.- verb.	Fläche	Bevölkerung
			Anzahl		km 2	Anzahl
15 2 65	Saalkreis	Halle (Saale), Stadt	57	9	628,22	68 803
	darunter:					
	Verwaltungsgemeinschaften					
	Götschetal-Petersberg	Wallwitz	11	1	88,14	8 911
	Kabelske-Tal	Gröbers	7	1	77,86	10 381
	Landsberg	Landsberg, Stadt	4	1	49,84	6 025
	Nördlicher Saalkreis	Löbejün, Stadt	4	1	56,84	5 963
	Saalkreis-Ost	Nienberg	7	1	75,83	7 920
	Westliche Saaleaue	Holleben	4	1	39,69	3 803
	Westlicher Saalkreis	Salzmünde	7	1	85,01	8 364
	Wettin	Wettin, Stadt	8	1	80,34	6 677
	Würde-Salza	Teutschental	5	1	74,67	10 759
	zusammen	57	9	628,22	68 803
15 2 66	Sangerhausen	Sangerhausen, Stadt	52	8	689,63	72 087
	darunter:					
	Verwaltungsgemeinschaften					
	Allstedt	Allstedt, Stadt	7	1	95,96	6 569
	Heime	Wallhausen	5	1	51,99	4 240
	Kaltenborn	Riestedt	7	1	71,13	5 629
	"Kyffhäuser" Berga-Kelbra-Tilleda	Kelbra (Kyffhäuser), Stadt	3	1	66,21	6 172
	Roßla	Roßla	10	1	115,23	6 542
	Sangerhausen	Sangerhausen, Stadt	3	1	59,36	32 136
	Stolberg/Harz	Stolberg (Harz), Kurort, Stadt	5	1	121,11	5 758
	Südharz	Wettelrode	12	1	108,64	5 041
	zusammen	52	8	689,63	72 087
15 2 68	Weißenfels	Weißenfels, Stadt	38	7	373,71	81 647
	darunter:					
	Verwaltungsgemeinschaften					
	Großkorbetha	Großkorbetha	6	1	46,50	6 763
	Hohenmölsen-Land	Hohenmölsen, Stadt	5	1	63,53	11 499
	Lützen	Lützen, Stadt	7	1	65,83	7 380
	Teuchern Land	Teuchern, Stadt	6	1	53,68	7 264
	Uichteritz	Uichteritz	4	1	34,83	3 982
	Vier Berge	Langendorf	4	1	42,10	5 235
	Wiesengrund	Granschütz	5	1	42,46	4 848
	zusammen	37	7	348,93	46 971
15 3 52	Aschersleben-Staßfurt	Aschersleben, Stadt	43	8	654,35	109 299
	darunter:					
	Verwaltungsgemeinschaften					
	Aschersleben/Land	Aschersleben, Stadt	4	1	79,58	31 586
	Bördeau	Unseburg	4	1	57,53	5 349
	Bördeblick	Hecklingen, Stadt	5	1	108,98	9 030
	Börde-Hakel	Westeregeln	3	1	38,54	4 157
	Falkenstein/Harz	Ermsleben, Stadt	7	1	102,98	6 471
	Hoym-Nachterstedt	Nachterstedt	6	1	71,84	8 803
	Stadt Staßfurt	Staßfurt, Stadt	5	1	73,08	30 664
	Wippertal	Schackenthal	7	1	76,54	5 524
	zusammen	41	8	609,07	101 584
15 3 55	Bördekreis	Oschersleben/ Bode, Stadt	56	10	880,35	81 290
	darunter:					
	Verwaltungsgemeinschaften					
	Allerquelle	Eisleben	6	1	71,26	5 245
	Bodeaue	Hadmersleben, Stadt	6	1	63,98	4 212
	"Börde" Seehausen/Klein Wanzleben	Seehausen, Stadt	7	1	87,77	7 168
	Gröningen	Gröningen, Stadt	4	1	98,31	6 367
	Hamersleben	Hamersleben	7	1	111,37	6 279
	Hötensleben Winkel	Hötensleben	2	1	32,67	3 513
	Oschersleben	Oschersleben (Bode), Stadt	5	1	107,30	19 551
	Ost-Lappwald	Sommersdorf	4	1	65,47	5 165
	Sarretal-Wanzleben	Wanzleben, Stadt	6	1	117,90	10 932
	Sülzetal	Osterweddingen	8	1	111,69	9 885
	zusammen	55	10	867,72	78 317
15 3 57	Halberstadt	Halberstadt, Stadt	38	7	665,31	81 930
	darunter:					
	Verwaltungsgemeinschaften					
	Aue-Fallstein	Deersheim	7	1	118,51	5 951
	Halberstadt	Halberstadt, Stadt	2	1	94,41	44 070
	Harzvorland-Huy	Schachdorf Ströbeck	5	1	63,07	4 813
	Huy	Dingelstedt am Huy	11	1	167,22	9 786
	Osterwieck	Osterwieck, Stadt	7	1	94,25	7 820

*) Ämter, Kirchspielsland-, Samt-, Verbandsgemeinden und Verwaltungsgemeinschaften.
1) Einschließlich bewohnte gemeindefreie Gebiete.

2 Gemeinden, Fläche und Bevölkerung in den Gemeindeverbänden am 01.01.1996 *)

Schlüsselnummer	Kreis Gemeindeverband	Sitz der Verwaltung	Gemeinden 1)	Gem.-verb.	Fläche	Bevölkerung
			Anzahl		km 2	Anzahl
	Schwanebeck	Schwanebeck, Stadt	3	1	48,24	4 061
	Untere Bode	Wegeleben, Stadt	3	1	79,61	5 449
	zusammen	38	7	665,31	81 930
15 3 58	Jerichower Land	Burg b. Magdeburg, Stadt	74	10	1 336,59	100 662
	darunter:					
	Verwaltungsgemeinschaften					
	Biederitz	Biederitz	8	1	62,98	9 538
	Burg	Burg, Stadt	6	1	150,71	28 975
	Elbe-Parey	Parey	7	1	108,61	8 349
	Fläming-Fiener	Küsel	16	1	312,37	6 728
	Genthin	Genthin, Stadt	2	1	98,32	16 250
	Gommern	Gommern, Stadt	4	1	57,18	7 770
	Jerichow	Jerichow, Stadt	5	1	120,67	3 829
	Möckern	Möckern, Stadt	11	1	130,93	7 354
	Möser	Möser	6	1	80,24	6 606
	Stremme-Nordfiener	Genthin, Stadt	9	1	153,98	5 263
	zusammen	74	10	1 336,59	100 662
15 3 62	Ohrekreis	Haldensleben, Stadt	90	12	1 493,81	110 762
	darunter:					
	Verwaltungsgemeinschaften					
	Beverspring	Erxleben	12	1	157,83	6 658
	Calvörde	Calvörde	10	1	127,42	4 239
	Elbe-Ohre	Zielitz	5	1	64,69	5 495
	Flechtinger Höhenzug	Flechtingen	6	1	112,16	4 792
	Hohe Börde	Irxleben	8	1	89,38	10 356
	Mittelrand	Barleben	3	1	29,69	5 899
	Niedere Börde	Groß Ammersleben	8	1	77,74	7 017
	Nördliche Börde	Nordgermersleben	6	1	82,19	5 261
	Obisfelde	Obisfelde, Stadt	6	1	152,64	9 634
	Südheide	Colbitz	6	1	196,08	5 773
	Südliche Altmark/Elbe	Angern	7	1	131,14	5 523
	Weferlingen	Weferlingen, Flecken	11	1	103,43	6 664
	zusammen	88	12	1 324,39	77 311
15 3 63	Stendal	Stendal, Stadt	135	14	2 423,04	147 436
	darunter:					
	Verwaltungsgemeinschaften					
	Altmarkische Höhe	Lückstedt	10	1	165,56	4 762
	Arneburg-Krusemark	Arneburg, Stadt	13	1	200,44	6 503
	Bismark	Bismark (Altmark), Stadt	7	1	115,22	5 644
	Elb-Havel-Land	Sandau (Elbe), Stadt	8	1	162,49	5 156
	Havelberg	Havelberg, Stadt	4	1	118,85	8 095
	Kläden	Kläden	13	1	174,23	4 618
	Mittlere Uchte	Goldbeck	10	1	157,46	6 326
	Osterburg	Osterburg (Altmark), Stadt	6	1	141,16	10 811
	Schönhausen	Schönhausen (Elbe)	6	1	228,11	6 106
	Seehausen/Altmark	Seehausen (Altmark), Stadt	17	1	347,86	11 309
	Stendal	Stendal, Stadt	3	1	75,57	45 349
	Tangerhütte-Land	Tangerhütte, Stadt	14	1	218,49	5 097
	Tangermünde	Tangermünde, Stadt	11	1	125,28	13 999
	Uchtetal	Stendal, Stadt	12	1	161,15	6 347
	zusammen	134	14	2 391,87	140 122
15 3 64	Quedlinburg	Quedlinburg, Stadt	27	6	540,02	83 229
	darunter:					
	Verwaltungsgemeinschaften					
	Ballenstedt	Ballenstedt, Stadt	3	1	65,20	9 320
	Bode-Selke-Aue	Wedderstedt	5	1	76,90	5 618
	Gernrode/Harz	Gernrode, Stadt	5	1	88,00	9 605
	Stadt Quedlinburg	Quedlinburg, Stadt	2	1	95,51	28 050
	Thale	Thale, Stadt	4	1	50,09	19 575
	Unterharz	Harzgerode, Stadt	8	1	164,32	11 061
	zusammen	27	6	540,02	83 229
15 3 67	Schönebeck	Schönebeck/ Elbe, Stadt	28	6	460,43	80 476
	darunter:					
	Verwaltungsgemeinschaften					
	Börde-Land	Biere	3	1	51,93	5 403
	Elbe-Saale-Winkel	Barby (Elbe), Stadt	6	1	75,89	7 556
	EL-SA-TA-L	Groß Rosenburg	5	1	76,86	3 645
	Östliche Börde	Eickendorf	5	1	61,11	5 214
	Schönebeck/Elbe	Schönebeck (Elbe), Stadt	4	1	85,75	40 765
	Südliche Börde	Förderstedt	4	1	52,36	4 775
	zusammen	27	6	403,90	67 358

*) Ämter, Kirchspielsland-, Samt-, Verbandsgemeinden und Verwaltungsgemeinschaften.
1) Einschließlich bewohnte gemeindefreie Gebiete.

2 Gemeinden, Fläche und Bevölkerung in den Gemeindeverbänden am 01.01.1996 *)

Schlüsselnummer	Kreis Gemeindeverband	Sitz der Verwaltung	Gemeinden 1)	Gem.-verb.	Fläche	Bevölkerung
			Anzahl		km 2	Anzahl
15 3 69	Wernigerode	Wernigerode, Stadt	33	7	797,58	98 244
	darunter:					
	Verwaltungsgemeinschaften					
	Blankenburg	Blankenburg (Harz), Stadt	6	1	111,49	23 237
	Bodfeld (Harz)	Elbingerode (Harz), Stadt	3	1	80,78	6 591
	Brocken	Benneckenstein (Harz), Stadt	5	1	124,56	5 184
	Derenburg	Derenburg, Stadt	3	1	57,97	4 572
	Hochharz	Hasselfelde, Stadt	6	1	153,46	5 973
	Ilsenburg	Ilsenburg (Harz), Stadt	3	1	63,16	9 930
	Nordharz	Veckenstedt	6	1	80,78	6 910
	zusammen	32	7	672,20	62 397
15 3 70	Altmarkkreis Salzwedel	Salzwedel, Stadt	125	12	2 293,77	105 371
	darunter:					
	Verwaltungsgemeinschaften					
	Altmark-Mitte	Badel	13	1	225,15	6 628
	Arendsee/Altmark und Umgebung	Arendsee/Altmark, Luftkurort, Stadt	10	1	160,73	5 923
	Beetzendorf	Beetzendorf	13	1	193,15	6 518
	Diesdorf-Dähre	Diesdorf	10	1	224,30	5 883
	Gardelegen Stadt	Gardelegen, Stadt	3	1	106,57	15 996
	Gardelegen-Land	Gardelegen, Stadt	17	1	348,17	7 522
	Jeetze-Ohre-Drömling	Kunrau	10	1	174,09	5 464
	Kalbe (Milde)	Kalbe (Milde), Stadt	9	1	156,78	6 655
	Klötze	Klötze, Stadt	3	1	104,09	7 344
	Mieste	Mieste	10	1	177,46	5 722
	Stadt Salzwedel	Salzwedel, Stadt	3	1	83,05	22 266
	Salzwedel-Land	Salzwedel, Stadt	24	1	340,23	9 450
	zusammen	125	12	2 293,77	105 371
15	Sachsen-Anhalt	1 299	191	20 445,99	2 738 928
	darunter:					
	Verwaltungsgemeinschaften	1 274	191	19 015,90	1 763 188
16	Thüringen					
16 0 61	Eichsfeld	Heilbad Heiligenstadt, Stadt	99	13	939,70	117 588
	darunter:					
	Verwaltungsgemeinschaften					
	Am Lindenberg	Teistungen	9	1	77,67	7 836
	Am Ohmgebirge	Worbis, Stadt	4	1	65,37	7 178
	Dingelstädt	Dingelstädt, Stadt	6	1	64,90	8 635
	Eichsfelder Kessel	Niederorschel	6	1	55,17	6 306
	Eichsfeld-Südharz	Bischofferode	8	1	96,40	7 743
	Eichsfeld-Wipperaue	Breitenworbis	6	1	60,72	8 738
	Geismar	Geismar	4	1	33,45	2 279
	Hanstein-Rusteberg	Hohengandern	14	1	75,89	6 216
	Leinetal	Bodenrode-Westhausen	8	1	88,73	7 561
	Obere Bode	Großbodungen	3	1	29,43	2 930
	Südeichsfeld	Ershausen	8	1	47,08	3 410
	Uder	Uder	13	1	73,18	6 629
	Westerwald-Oberreichsfeld	Küllstedt	5	1	62,71	5 868
	zusammen	94	13	830,70	81 329
16 0 62	Nordhausen	Nordhausen, Stadt	55	6	710,86	101 870
	darunter:					
	Verwaltungsgemeinschaften					
	Eichsfelder-Pforte	Sollstedt	3	1	26,22	4 119
	Goldene Aue	Heringen/Helme, Stadt	7	1	101,04	7 902
	Grenzland	Mackenrode	9	1	60,82	3 175
	Hainleite	Wolkramshausen	6	1	90,60	6 866
	Helmetal	Großwechungen	9	1	66,39	4 371
	Hohenstein/Südharz	Ilfeld	9	1	127,14	9 557
	zusammen	43	6	472,21	35 990
16 0 63	Wartburgkreis	Bad Salzungen, Stadt Eisenach, Stadt	74	9	1 408,64	194 397
	darunter:					
	Verwaltungsgemeinschaften					
	Barchfeld	Barchfeld	2	1	23,99	5 461
	Behringen	Behringen	5	1	78,69	3 608
	Berka/Werra	Berka/Werra, Stadt	4	1	77,46	7 862
	Dermbach	Dermbach	8	1	99,57	8 123
	Mihla	Mihla	8	1	89,77	6 281
	Oberes Feldatal	Kaltenordheim, Stadt	7	1	50,03	5 273
	Vacha	Vacha, Stadt	5	1	50,74	6 687
	Creuzberg	Creuzberg, Stadt	3	1	71,03	5 036
	Gerstungen	Gerstungen	4	1	75,50	6 600
	zusammen	46	9	616,78	54 931

*) Ämter, Kirchspielsland-, Samt-, Verbandsgemeinden und Verwaltungsgemeinschaften.

1) Einschließlich bewohnte gemeindefreie Gebiete.

2 Gemeinden, Fläche und Bevölkerung in den Gemeindeverbänden am 01.01.1996 *)

Schlüsselnummer	Kreis Gemeindeverband	Sitz der Verwaltung	Gemeinden 1)	Gem.-verb.	Fläche	Bevölkerung
			Anzahl		km 2	Anzahl
16 0 64	Unstrut-Hainich-Kreis	Mühlhausen / Thüringen, Stadt	54	6	975,39	122 229
	darunter:					
	Verwaltungsgemeinschaften					
	Bad Tennstedt	Bad Tennstedt, Stadt	13	1	138,46	8 130
	Landgraben-West	Bickenriede	4	1	39,76	2 761
	Hildebrandshausen/Lengenfeld unterm Stein	Lengenfeld unterm Stein	3	1	45,97	4 404
	Menteroda	Menteroda	5	1	48,96	4 060
	Unstrut-Hainich	Großengottern	6	1	93,98	5 748
	Vogtei	Oberdörla	5	1	75,00	6 476
	zusammen	36	6	442,13	31 579
16 0 65	Kyffhäuserkreis	Sondershausen, Stadt	57	4	1 035,07	98 144
	darunter:					
	Verwaltungsgemeinschaften					
	An der Schmücke	Heldrungen, Stadt	8	1	113,67	9 143
	Greußen	Greußen, Stadt	7	1	70,21	7 769
	Kyffhäuser	Bendeleben	9	1	140,39	5 460
	Mittelzentrum Artern	Artern/Unstrut, Stadt	10	1	100,01	7 821
	zusammen	34	4	424,28	30 193
16 0 66	Schmalkalden-Meiningen	Meiningen, Stadt	82	10	1 210,18	146 868
	darunter:					
	Verwaltungsgemeinschaften					
	Dolmar	Schwarza	6	1	90,82	5 766
	Grabfeld	Rentwertshausen	10	1	110,70	6 033
	Haselgrund	Viernau	7	1	61,10	6 782
	Höhe Rhön	Kaltensundheim	8	1	80,35	4 255
	Rennsteig	Brötterode, Stadt	2	1	47,14	5 076
	Rhönblick	Helmershausen	3	1	30,68	1 233
	Salzbrücke	Obermaßfeld	10	1	78,98	5 701
	Vorderrhön	Roßdorf	2	1	26,70	1 644
	Werratal	Breitungen/Werra	3	1	63,26	8 134
	Wasungen - Amt Sand	Wasungen, Stadt	10	1	119,63	10 081
	zusammen	61	10	709,36	54 705
16 0 67	Gotha	Gotha, Stadt	67	9	935,61	148 373
	darunter:					
	Verwaltungsgemeinschaften					
	Apfelstädt	Georgental/Thür. Wald	6	1	54,15	5 742
	Hörsel	Fröttstädt	8	1	59,99	4 831
	Mittlerer Apfelstädtgrund	Güntersleben	7	1	93,99	8 822
	Mittleres Nesselatal	Warza	8	1	72,49	6 490
	Nesseaue	Friemar	9	1	80,88	5 872
	Nesselatal	Friedrichswerth	6	1	46,04	3 516
	Nesse-Apfelstädt-Gemeinden	Neudietendorf	4	1	39,51	5 800
	Reinhardtbrunn	Friedrichroda, Stadt	3	1	36,90	8 249
	Fahner Höhe	Tonna	5	1	78,48	7 411
	zusammen	56	9	562,43	56 733
16 0 68	Sömmerda	Sömmerda, Stadt	55	8	804,10	82 635
	darunter:					
	Verwaltungsgemeinschaften					
	Buttstädt	Buttstädt, Stadt	10	1	104,54	8 179
	Gera-Aue	Gebesee, Stadt	4	1	54,15	5 485
	Kindelbrück	Kindelbrück, Stadt	9	1	97,01	6 896
	Köllede	Köllede, Stadt	6	1	128,01	10 044
	Scherkondetal	Vogelsberg	2	1	20,86	1 682
	Schloßvippach	Schloßvippach	3	1	36,59	2 667
	Straußfurt	Straußfurt	8	1	95,34	7 386
	Gramme-Aue	Großrudestedt	7	1	73,89	5 131
	zusammen	49	8	610,39	47 470
16 0 69	Hildburghausen	Hildburghausen, Stadt	47	4	937,21	75 168
	darunter:					
	Verwaltungsgemeinschaften					
	Auengrund	Auengrund	2	1	12,24	1 395
	Feldstein	Themar, Stadt	16	1	125,91	6 068
	Gleichberge	Römhild, Stadt	5	1	75,63	5 141
	Heldburger Unterland	Bad Colberg-Heldburg, Stadt	7	1	158,16	5 762
	zusammen	30	4	371,94	18 366

*) Ämter, Kirchspielsland-, Samt-, Verbandsgemeinden und Verwaltungsgemeinschaften.

1) Einschließlich bewohnte gemeindefreie Gebiete.

Schlüsselnummer	Kreis Gemeindeverband	Sitz der Verwaltung	Gemeinden 1)	Gem.-verb.	Fläche	Bevölkerung
			Anzahl		km 2	Anzahl
16 0 70	Ilm-Kreis	Arnstadt, Stadt	50	7	843,31	123 390
	darunter:					
	Verwaltungsgemeinschaften					
	Bösleben	Bösleben-Wüllersleben	4	1	60,43	2 360
	Geratal	Geraberg	5	1	42,29	5 376
	Großbreitenbach	Großbreitenbach, Stadt	6	1	54,19	6 215
	Ilmtal	Griesheim (Singerberg)	6	1	102,70	4 164
	Kirchheim	Kirchheim	5	1	59,53	3 006
	Langer Berg	Gehren, Stadt	5	1	75,90	7 962
	Oberes Geratal	Gräfenroda	7	1	105,86	11 148
	zusammen	38	7	500,90	40 231
16 0 71	Weimarer Land	Apolda, Stadt	87	8	796,16	89 261
	darunter:					
	Verwaltungsgemeinschaften					
	Bad Sulza	Bad Sulza, Stadt	13	1	83,85	8 606
	Berlstedt	Berlstedt	9	1	65,23	5 243
	Buttelstedt	Buttelstedt, Stadt	8	1	50,93	3 791
	Ilmtal-Weinstraße	Pfiffelbach	10	1	75,57	6 293
	Kranichfeld	Kranichfeld, Stadt	6	1	67,99	5 844
	Mellingen	Mellingen	16	1	85,02	5 346
	Ilm-Saale-Platte	Wormstedt	9	1	42,80	2 856
	Grammetal	Isseroda	11	1	91,80	6 705
	zusammen	82	8	563,19	44 684
16 0 73	Saalfeld-Rudolstadt	Saalfeld/Saale, Stadt	93	10	1 041,63	139 040
	darunter:					
	Verwaltungsgemeinschaften					
	Bergbahnregion/Schwarzatal	Oberweißbach/Thür. Wald, Stadt	6	1	65,90	7 291
	Lichte-Piesau-Schmiedefeld	Lichte	4	1	56,74	5 441
	Mittleres Schwarzatal	Sitzendorf	12	1	96,09	7 664
	Obere Saale	Drognitz	11	1	89,03	3 850
	Probstzella-Lehesten-Marktgölitz	Probstzella	3	1	110,22	6 687
	Remda	Remda, Stadt	6	1	52,01	2 196
	Teichel	Teichel, Stadt	8	1	41,72	1 618
	Uhlstädt	Uhlstädt	14	1	92,37	4 991
	Saalfelder Höhe	Dittrichshütte	13	1	63,81	3 527
	Unterwellenborn	Unterwellenborn	5	1	56,09	6 602
	zusammen	82	10	723,98	49 867
16 0 74	Saale-Holzland-Kreis	Eisenberg, Stadt	103	11	816,96	92 226
	darunter:					
	Verwaltungsgemeinschaften					
	Auf der Heide	Königshofen	3	1	45,29	2 741
	Bürgel	Bürgel, Stadt	4	1	37,24	3 610
	Camburg	Camburg, Stadt	5	1	49,87	4 962
	Elstertal	Crossen an der Elster	5	1	26,65	4 581
	Holzland	Bad Klosterlausnitz	10	1	84,88	9 160
	Hügelland/Täler	Tröbnitz	22	1	134,96	5 635
	Schkölen	Schkölen, Stadt	9	1	59,82	3 617
	Südliches Saaletal	Kahla, Stadt	20	1	181,36	10 701
	Wethautal	Serba	3	1	22,42	1 380
	Dornburg	Dornburg/Saale, Stadt	10	1	67,74	6 156
	Hermisdorf	Hermisdorf, Stadt	5	1	35,73	12 528
	zusammen	96	11	745,96	65 071
16 0 75	Saale-Orla-Kreis	Schleiz, Stadt	114	11	1 148,26	102 247
	darunter:					
	Verwaltungsgemeinschaften					
	Gefell	Gefell, Stadt	6	1	43,62	3 087
	Krölpa	Krölpa	7	1	46,92	3 574
	Seenplatte	Oettersdorf	17	1	132,87	5 900
	Oppurg	Oppurg	13	1	97,76	6 714
	Saalebürgel	Saalebürgel, Stadt	2	1	44,97	1 610
	Saale-Rennsteig	Blankenstein	7	1	56,50	5 638
	Saale-Sormitz-Höhen	Remptendorf	12	1	97,15	4 470
	Tanna	Tanna, Stadt	7	1	78,98	4 108
	Triptis	Triptis, Stadt	10	1	87,65	7 342
	Region Wurzbach	Wurzbach, Stadt	7	1	72,31	4 311
	Ranis-Ziegenrück	Ranis, Stadt	12	1	95,15	5 782
	zusammen	100	11	853,88	52 536

*) Ämter, Kirchspielsland-, Samt-, Verbandsgemeinden und Verwaltungsgemeinschaften.

1) Einschließlich bewohnte gemeindefreie Gebiete.

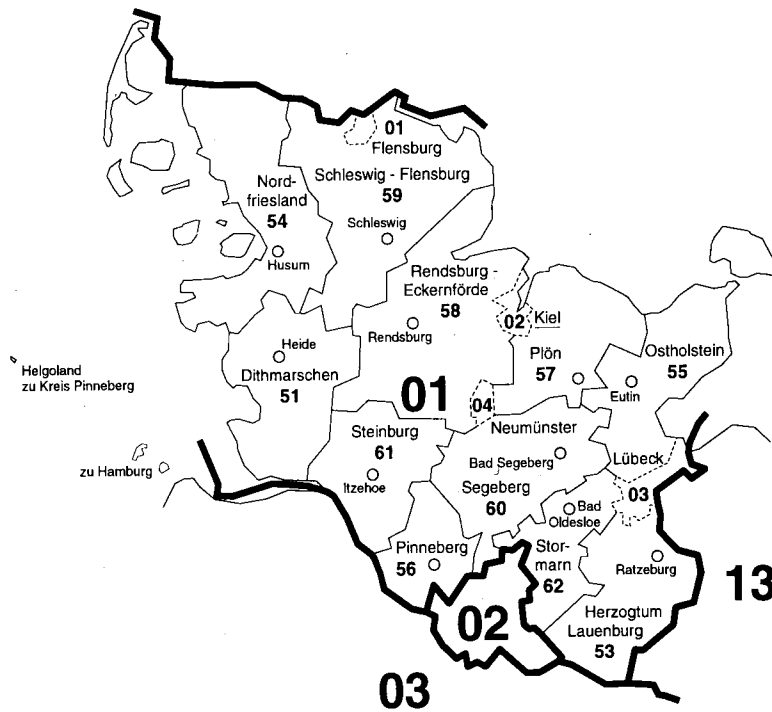
2 Gemeinden, Fläche und Bevölkerung in den Gemeindeverbänden am 01.01.1996 *)

Schlüsselnummer	Kreis Gemeindeverband	Sitz der Verwaltung	Gemeinden 1)	Gem.- verb.	Fläche	Bevölkerung
			Anzahl		km 2	Anzahl
16 0 76	Greiz	Greiz, Stadt	75	8	843,38	127 536
	darunter:					
	Verwaltungsgemeinschaften					
	Auma	Auma, Stadt	3	1	38,88	3 941
	Erlbach-Stübnitzthal	Rüdersdorf	4	1	27,80	2 836
	Ländereck	Seelingstädt	9	1	71,36	5 396
	Leubatal	Hohenleuben, Stadt	10	1	56,19	5 074
	Münchenbernsdorf	Münchenbernsdorf, Stadt	8	1	69,59	6 962
	Am Brahmetal	Großenstein	8	1	51,70	4 896
	Vogtländisches Oberland	Pöllwitz	6	1	71,62	3 395
	Weidatal	Staitz	5	1	34,29	1 372
	zusammen	53	8	421,43	33 872
16 0 77	Altenburger Land	Altenburg, Stadt	44	5	569,09	120 655
	darunter:					
	Verwaltungsgemeinschaften					
	Altenburger Land	Mehna	11	1	86,27	6 537
	Pleißenaue	Treben	5	1	42,58	5 723
	Rositz	Rositz	4	1	35,92	6 325
	Wieratal	Langenleuba-Niederhain	5	1	75,23	4 202
	Oberes Sprottental	Nöbdenitz	8	1	67,05	4 836
	zusammen	33	5	307,05	27 623
16	Thüringen	1 179	129	16 171,12	2 503 785
	darunter:					
	Verwaltungsgemeinschaften	933	129	9 156,61	725 180
	Deutschland	Bonn, Stadt	12 888	1 621 274	617,70	46 404 492
	darunter:					
	Gemeindeverbände	10 829	1 621 171	581,09	16 826 192

*) Ämter, Kirchspielsland-, Samt-, Verbandsgemeinden und Verwaltungsgemeinschaften.
1) Einschließlich bewohnte gemeindefreie Gebiete.

01 SCHLESWIG - HOLSTEIN UND 02 HAMBURG

Verwaltungsgrenzen nach dem Stand vom 01.01.1996



	Schlüsselnummern	Grenzen	Verwaltungssitze ¹⁾
Land:	01	—	Kiel
Land:	02	—	Hamburg
Landkreis:	51	—	○
Kreisfreie Stadt:	01	- - -	

1) Verwaltungssitze der Kreise sind nur benannt, wenn sie nicht mit dem Namen des Kreises übereinstimmen.

3 Gemeinden in systematischer Ordnung mit Schlüsselnummer, Fläche, Bevölkerung, Bevölkerungsdichte und Postleitzahl am 01.01.1996

Schlüssel- nummer	Land, Reg.-Bezirk, Kreis, Gemeinde	Fläche km 2	Bevölkerung	Ein- wohner je km2	Post- leit- zahl 1)
01	Schleswig-Holstein				
	Kreisfreie Städte				
01 0 01 000	Flensburg, Stadt.....	56,44	87 276	1 546	24937 *
01 0 02 000	Kiel, Landeshauptstadt.....	116,82	246 033	2 106	24103 *
01 0 03 000	Lübeck, Hansestadt.....	214,16	216 986	1 013	23539 *
01 0 04 000	Neumünster, Stadt.....	71,56	82 028	1 146	24534 *
	zusammen ...	458,98	632 323	1 378	X
	Kreise				
01 0 51	Dithmarschen Sitz: Heide, Stadt				
01 0 51 001	Albersdorf.....	17,12	3 528	206	25767
01 0 51 002	Arkebek.....	6,92	210	30	25767
01 0 51 003	Averlak.....	9,06	664	73	25715
01 0 51 004	Bargenstedt.....	11,91	903	75	25704
01 0 51 005	Barkenholm.....	5,09	187	36	25791
01 0 51 006	Barlt.....	22,88	862	37	25719
01 0 51 008	Bergewöhrden.....	2,64	30	11	25779
01 0 51 010	Brickeln.....	6,07	156	25	25712
01 0 51 011	Brunsbüttel, Stadt.....	65,24	13 966	214	25541
01 0 51 012	Buchholz.....	14,54	1 020	70	25712
01 0 51 013	Büsum.....	8,26	4 581	554	25761
01 0 51 014	Büsumer Deichhausen.....	2,87	347	120	25761
01 0 51 015	Bunsoh.....	11,70	807	68	25767
01 0 51 016	Burg (Dithmarschen).....	11,23	4 284	381	25712
01 0 51 017	Busenwurth.....	10,08	325	32	25719
01 0 51 019	Dellstedt.....	21,74	807	37	25786
01 0 51 020	Delve.....	15,85	725	45	25788
01 0 51 021	Diekhusen-Fahrstedt.....	7,60	638	83	25709
01 0 51 022	Dingen.....	7,02	638	90	25715
01 0 51 023	Dörpling.....	7,79	605	77	25794
01 0 51 024	Eddelak.....	9,22	1 456	157	25715
01 0 51 026	Eggstedt.....	12,79	764	59	25721
01 0 51 027	Elpersbüttel.....	32,81	737	22	25704
01 0 51 028	Epenwöhrden.....	13,52	705	52	25704
01 0 51 030	Fedderingen.....	9,69	259	26	25779
01 0 51 032	Frestedt.....	10,32	351	34	25727
01 0 51 033	Friedrichsgabekoog.....	9,09	97	10	25764
01 0 51 034	Friedrichskoog.....	53,97	2 420	44	25718
01 0 51 035	Gaushorn.....	6,45	194	30	25782
01 0 51 036	Glüsing.....	4,69	111	23	25779
01 0 51 037	Großenrade.....	10,38	452	43	25712
01 0 51 038	Groven.....	7,92	124	15	25774
01 0 51 039	Gudendorf.....	6,02	403	66	25693
01 0 51 040	Hägen.....	2,86	59	20	25779
01 0 51 043	Hedwigenkoog.....	16,36	270	16	25761
01 0 51 044	Heide, Stadt.....	31,92	20 633	646	25746
01 0 51 045	Heilschen-Heringsand-Unterschaar.....	7,02	155	22	25764
01 0 51 046	Helse.....	11,46	860	75	25709
01 0 51 047	Hemme.....	16,53	516	31	25774
01 0 51 048	Hemmingstedt.....	16,01	2 861	178	25770
01 0 51 049	Hennstedt.....	21,94	1 781	81	25779
01 0 51 050	Hillgroven.....	3,60	83	23	25764
01 0 51 051	Hochdonn.....	5,45	1 191	218	25712

1) * Bedeutet, daß die Gemeinde mehrere Postleitzahlen hat;
die hier genannte Zahl ist diejenige des Verwaltungssitzes der Gemeinde.

3 Gemeinden in systematischer Ordnung mit Schlüsselnummer, Fläche, Bevölkerung,
Bevölkerungsdichte und Postleitzahl am 01.01.1996

Schlüssel- nummer	Land, Reg.-Bezirk, Kreis, Gemeinde	Fläche km 2	Bevölkerung	Ein- wohner je km2	Post- leit- zahl 1)
01 0 51 052	Hövede.....	2,93	67	22	25782
01 0 51 053	Hollingstedt.....	9,72	336	34	25788
01 0 51 054	Immenstedt.....	3,09	88	28	25767
01 0 51 057	Kaiser-Wilhelm-Koog.....	13,06	322	24	25709
01 0 51 058	Karolinenkoog.....	17,49	147	8	25774
01 0 51 060	Kleve.....	12,82	422	32	25779
01 0 51 061	Krempel.....	4,83	653	135	25774
01 0 51 062	Kronprinzenkoog.....	28,85	964	33	25709
01 0 51 063	Krumstedt.....	15,89	521	32	25727
01 0 51 064	Kuden.....	11,36	641	56	25712
01 0 51 065	Lehe.....	18,69	1 036	55	25774
01 0 51 067	Lieth.....	4,65	320	68	25770
01 0 51 068	Linden.....	11,59	836	72	25791
01 0 51 069	Lohe-Rickelshof.....	5,39	1 864	345	25746
01 0 51 071	Lunden.....	4,64	1 893	407	25774
01 0 51 072	Marne, Stadt.....	4,91	6 032	1 228	25709
01 0 51 073	Marnerdeich.....	1,31	363	277	25709
01 0 51 074	Meldorf, Stadt.....	21,28	7 531	353	25704
01 0 51 075	Neuenkirchen.....	25,14	967	38	25792
01 0 51 076	Neufeld.....	10,44	663	63	25724
01 0 51 077	Neufelderkoog.....	9,76	149	15	25724
01 0 51 078	Nindorf.....	8,72	1 081	123	25704
01 0 51 079	Norredeich.....	6,90	386	55	25764
01 0 51 080	Norderhelstedt.....	4,33	135	31	25779
01 0 51 081	Norderwörden.....	18,51	306	16	25746
01 0 51 082	Nordhastedt.....	26,55	2 367	89	25785
01 0 51 083	Odderade.....	11,28	285	25	25785
01 0 51 084	Oesterdeichstrich.....	4,64	246	53	25761
01 0 51 085	Offenbüttel.....	14,25	283	19	25767
01 0 51 086	Osterrade.....	17,08	463	27	25767
01 0 51 087	Ostrohe.....	6,71	841	125	25746
01 0 51 088	Pahlen.....	10,82	1 092	100	25794
01 0 51 089	Quickborn.....	6,95	172	24	25712
01 0 51 090	Ramhusen.....	4,80	161	33	25715
01 0 51 092	Rehm-Flehde-Bargen.....	14,65	552	37	25776
01 0 51 093	Reinsbüttel.....	6,83	393	57	25764
01 0 51 096	Sankt Annen.....	15,08	338	22	25776
01 0 51 097	Sankt Michaelisdonn.....	23,07	3 737	161	25693
01 0 51 098	Sarzbüttel.....	13,34	663	49	25785
01 0 51 099	Schafstedt.....	18,11	1 218	67	25725
01 0 51 100	Schalkholz.....	12,50	508	40	25782
01 0 51 102	Schlichting.....	12,50	249	19	25776
01 0 51 103	Schmedeswurth.....	5,91	215	36	25724
01 0 51 104	Schrum.....	5,00	76	15	25782
01 0 51 105	Schülp.....	9,27	484	52	25764
01 0 51 107	Stelle-Wittenwurth.....	10,70	425	39	25795
01 0 51 108	Strübbel.....	4,40	86	19	25792
01 0 51 109	Süderdeich.....	6,64	499	75	25764
01 0 51 110	Süderhastedt.....	15,76	789	50	25727
01 0 51 111	Süderheistedt.....	5,56	506	91	25779
01 0 51 113	Wörden.....	22,53	1 242	55	25797
01 0 51 114	Tellingstedt.....	21,10	2 464	116	25782
01 0 51 117	Tielenhemme.....	12,71	177	13	25794
01 0 51 118	Trennewurth.....	7,80	301	38	25693
01 0 51 119	Volsemehusen.....	16,78	360	21	25693
01 0 51 120	Wallen.....	1,86	33	17	25788
01 0 51 121	Warwerort.....	4,58	229	50	25761
01 0 51 122	Weddingstedt.....	17,91	2 179	121	25795
01 0 51 125	Weimbüttel.....	7,60	401	52	25782
01 0 51 126	Wennbüttel.....	4,51	68	15	25767
01 0 51 127	Wesselburen, Stadt.....	5,14	3 338	649	25764
01 0 51 128	Wesselburener Deichhausen.....	5,07	133	26	25764
01 0 51 129	Wesselburenerkoog.....	21,87	216	9	25764

1) * Bedeutet, daß die Gemeinde mehrere Postleitzahlen hat;
die hier genannte Zahl ist diejenige des Verwaltungssitzes der Gemeinde.

3 Gemeinden in systematischer Ordnung mit Schlüsselnummer, Fläche, Bevölkerung, Bevölkerungsdichte und Postleitzahl am 01.01.1996

Schlüssel- nummer	Land, Reg.-Bezirk, Kreis, Gemeinde	Fläche km 2	Bevölkerung	Ein- wohner je km2	Post- leitz- zahl 1)
01 0 51 130	Wesseln.....	3,76	1 309	348	25746
01 0 51 131	Westerborstel.....	4,12	86	20	25782
01 0 51 132	Westerdeichstrich.....	7,48	864	115	25761
01 0 51 133	Wiemerstedt.....	5,08	155	30	25779
01 0 51 134	Windbergen.....	17,29	748	43	25729
01 0 51 135	Wolmersdorf.....	6,10	314	51	25704
01 0 51 136	Wrohm.....	11,45	720	62	25799
01 0 51 137	Nordermeldorf.....	37,68	648	17	25704
01 0 51 138	Tensbüttel-Röst.....	19,39	621	32	25767
01 0 51 139	Süderdorf.....	16,21	384	23	25782
01 0 51 140	Oesterwurth.....	14,19	302	21	25764
	zusammen ...	1 436,54	133 428	93	X
01 0 53	Herzogtum Lauenburg Sitz: Ratzeburg, Stadt				
01 0 53 001	Albsfelde.....	4,18	67	16	23909
01 0 53 002	Alt Mölln.....	6,44	833	129	23881
01 0 53 003	Aumühle.....	3,47	3 147	906	21521
01 0 53 004	Bäk.....	4,30	728	169	23909
01 0 53 005	Bälau.....	6,50	239	36	23881
01 0 53 006	Basedow.....	7,47	525	70	21483
01 0 53 007	Basthorst.....	10,82	402	37	21493
01 0 53 008	Behlendorf.....	10,26	370	36	23919
01 0 53 009	Berkenthin.....	10,22	1 663	162	23919
01 0 53 010	Besenthal.....	12,65	87	6	23899
01 0 53 011	Bliestorf.....	10,35	570	55	23847
01 0 53 012	Börnsen.....	8,42	3 237	384	21039
01 0 53 013	Borstorf.....	8,64	293	33	23881
01 0 53 014	Breitenfelde.....	12,54	1 643	131	23881
01 0 53 015	Bröthen.....	10,69	227	21	21514
01 0 53 016	Brunsmark.....	4,29	123	28	23883
01 0 53 017	Brunstorf.....	13,76	450	32	21524
01 0 53 018	Buchholz.....	2,93	230	78	23911
01 0 53 019	Buchhorst.....	5,19	187	36	21481
01 0 53 020	Büchen.....	16,85	5 542	328	21514
01 0 53 021	Dahmker.....	2,04	122	59	22946
01 0 53 022	Dalldorf.....	6,05	327	54	21483
01 0 53 023	Dassendorf.....	7,95	2 980	374	21521
01 0 53 024	Düchelsdorf.....	3,01	132	43	23847
01 0 53 025	Duvensee.....	12,40	501	40	23898
01 0 53 026	Einhaus.....	2,53	360	142	23911
01 0 53 027	Elmenhorst.....	12,99	749	57	21493
01 0 53 028	Escheburg.....	8,91	1 984	222	21039
01 0 53 029	Fitzen.....	9,11	299	32	21514
01 0 53 030	Fredeburg.....	10,09	48	4	23909
01 0 53 031	Fuhlenhagen.....	5,74	295	51	21493
01 0 53 032	Geesthacht, Stadt.....	33,18	27 955	842	21502
01 0 53 033	Giesensdorf.....	2,73	100	36	23909
01 0 53 034	Göldenitz.....	5,18	203	39	23919
01 0 53 035	Göttin.....	5,21	46	8	21514
01 0 53 036	Grabau.....	4,10	250	60	21493
01 0 53 037	Grambek.....	12,66	368	29	23883
01 0 53 038	Grinow.....	2,74	287	104	23847
01 0 53 039	Groß Boden.....	2,70	209	77	23847
01 0 53 040	Groß Disnack.....	5,99	92	15	23911
01 0 53 041	Groß Grönau.....	4,90	3 672	749	23627
01 0 53 042	Groß Pampau.....	4,31	107	24	21493
01 0 53 043	Groß Sarau.....	16,93	817	48	23627
01 0 53 044	Groß Schenkenberg.....	6,52	521	79	23860
01 0 53 045	Grove.....	5,28	237	44	21493
01 0 53 046	Gudow.....	42,26	1 537	36	23899
01 0 53 047	Gülzow.....	17,07	1 087	63	21483

1) * Bedeutet, daß die Gemeinde mehrere Postleitzahlen hat;
die hier genannte Zahl ist diejenige des Verwaltungssitzes der Gemeinde.

3 Gemeinden in systematischer Ordnung mit Schlüsselnummer, Fläche, Bevölkerung, Bevölkerungsdichte und Postleitzahl am 01.01.1996

Schlüssel- nummer	Land, Reg.-Bezirk, Kreis, Gemeinde	Fläche km 2	Bevölkerung	Ein- wohner je km2	Post- leit- zahl 1)
01 0 53 048	Güster.....	7,78	855	109	21514
01 0 53 049	Hamfelde.....	3,47	504	145	22929
01 0 53 050	Hamwarde.....	6,68	733	109	21502
01 0 53 051	Harmsdorf.....	3,57	263	73	23911
01 0 53 052	Havekost.....	5,91	121	20	21493
01 0 53 053	Hohenhorn.....	6,93	436	62	21526
01 0 53 054	Hollenbek.....	7,22	401	55	23883
01 0 53 056	Hornbek.....	5,89	170	28	21514
01 0 53 057	Horst.....	11,93	266	22	23883
01 0 53 058	Juliusburg.....	6,04	201	33	21483
01 0 53 059	Kankelau.....	4,21	201	47	21514
01 0 53 060	Kasseburg.....	7,89	553	70	22929
01 0 53 061	Kastorf.....	6,90	832	120	23847
01 0 53 062	Kittlitz.....	17,73	267	15	23911
01 0 53 064	Klein Pampau.....	4,17	668	160	21514
01 0 53 066	Klein Zecher.....	9,11	216	23	23883
01 0 53 067	Klempau.....	10,23	551	53	23628
01 0 53 068	Klinkrade.....	7,40	529	71	23898
01 0 53 069	Koberg.....	11,98	640	53	23881
01 0 53 070	Köthel.....	1,52	237	155	22929
01 0 53 071	Kollow.....	8,21	656	79	21527
01 0 53 072	Kröppelshagen-Fahrendorf.....	8,37	1 009	120	21529
01 0 53 073	Krüzen.....	8,25	289	35	21483
01 0 53 074	Krukow.....	7,94	186	23	21483
01 0 53 075	Krummesse.....	3,41	1 339	392	23628
01 0 53 076	Kuddewörde.....	7,34	1 257	171	22958
01 0 53 077	Kühsen.....	7,28	395	54	23898
01 0 53 078	Kulpin.....	6,07	245	40	23911
01 0 53 079	Labenz.....	5,75	650	113	23898
01 0 53 080	Langenlehsten.....	23,37	116	4	21514
01 0 53 081	Lankau.....	19,12	481	25	23881
01 0 53 082	Lanze.....	9,05	281	31	21483
01 0 53 083	Lauenburg/ Elbe, Stadt.....	9,54	11 778	1 234	21481
01 0 53 084	Lehmrade.....	11,40	384	33	23883
01 0 53 085	Linau.....	9,66	1 125	116	22959
01 0 53 086	Lüchow.....	4,62	210	45	23898
01 0 53 087	Lütau.....	11,24	618	54	21483
01 0 53 088	Mechow.....	4,43	89	20	23909
01 0 53 089	Möhnsee.....	7,48	487	65	21493
01 0 53 090	Mölln, Stadt.....	25,05	17 996	718	23879
01 0 53 091	Mühlenrade.....	3,74	167	44	21493
01 0 53 092	Müssen.....	11,46	900	78	21516
01 0 53 093	Mustin.....	11,88	650	54	23911
01 0 53 094	Niendorf bei Berkenthin.....	3,99	131	32	23919
01 0 53 095	Niendorf/ Stecknitz.....	8,41	530	63	23881
01 0 53 096	Nusse.....	6,22	960	154	23896
01 0 53 097	Panten.....	13,83	635	45	23896
01 0 53 098	Pogeez.....	4,51	410	90	23911
01 0 53 099	Poggensee.....	5,44	322	59	23896
01 0 53 100	Ratzeburg, Stadt.....	30,29	12 755	421	23909
01 0 53 101	Ritzerau.....	11,11	306	27	23896
01 0 53 102	Römnitz.....	5,15	67	13	23909
01 0 53 103	Rondeshagen.....	9,51	713	74	23919
01 0 53 104	Roseburg.....	16,23	450	27	21514
01 0 53 105	Sachsenwald (Forstgutsbez.), gemfr. Geb. 2)	58,49	-	-	21521
01 0 53 106	Sahms.....	5,95	288	48	21493
01 0 53 107	Salem.....	25,11	519	20	23911
01 0 53 108	Sandesneben.....	6,13	1 088	177	23898
01 0 53 109	Schiphorst.....	8,15	452	55	23847
01 0 53 110	Schmilau.....	11,55	569	49	23911
01 0 53 111	Schnakenbek.....	13,02	845	64	21481
01 0 53 112	Schönberg.....	14,78	1 098	74	22929
01 0 53 113	Schretstaken.....	8,47	477	56	21493

1) * Bedeutet, daß die Gemeinde mehrere Postleitzahlen hat;
die hier genannte Zahl ist diejenige des Verwaltungssitzes der Gemeinde.

3 Gemeinden in systematischer Ordnung mit Schlüsselnummer, Fläche, Bevölkerung,
Bevölkerungsdichte und Postleitzahl am 01.01.1996

Schlüssel- nummer	Land, Reg.-Bezirk, Kreis, Gemeinde	Fläche km 2	Bevölkerung	Ein- wohner je km2	Post- leitz- zahl 1)
01 0 53 114	Schürensöhlen.....	2,75	169	61	23847
01 0 53 115	Schulendorf.....	11,39	403	35	21516
01 0 53 116	Schwarzenbek, Stadt.....	11,55	12 247	1 060	21493
01 0 53 117	Seedorf.....	27,89	539	19	23883
01 0 53 118	Siebenbäumen.....	8,82	558	63	23847
01 0 53 119	Siebeneichen.....	4,68	259	55	21514
01 0 53 120	Sierksrade.....	4,00	309	77	23847
01 0 53 121	Sirksfelde.....	8,63	293	33	23898
01 0 53 122	Steinhorst.....	16,37	506	30	23847
01 0 53 123	Sterley.....	21,39	840	39	23883
01 0 53 124	Stubben.....	5,24	370	70	23847
01 0 53 125	Talkau.....	4,88	489	100	21493
01 0 53 126	Tramm.....	6,75	282	41	21516
01 0 53 127	Walksfelde.....	3,51	171	48	23896
01 0 53 128	Wangelau.....	6,52	219	33	21483
01 0 53 129	Wentorf bei Hamburg.....	6,87	8 736	1 271	21465
01 0 53 130	Wentorf (Amt Sandesneben).....	4,99	583	116	23898
01 0 53 131	Wiershop.....	5,15	159	30	21502
01 0 53 132	Witzeze.....	10,46	827	79	21514
01 0 53 133	Wohltorf.....	5,97	2 360	395	21521
01 0 53 134	Woltersdorf.....	7,90	246	31	21516
01 0 53 135	Worth.....	6,07	190	31	21502
01 0 53 136	Ziethen.....	11,18	888	79	23911
	zusammen ...	1 263,07	170 058	135	X
01 0 54	Nordfriesland				
	Sitz: Husum, Stadt				
01 0 54 001	Achtrup.....	29,90	1 394	46	25917
01 0 54 002	Ahrenshöft.....	8,65	455	52	25853
01 0 54 003	Ahrenviöl.....	10,11	499	49	25885
01 0 54 004	Ahrenviölfeld.....	7,29	247	33	25885
01 0 54 005	Alkersum.....	9,07	415	45	25938
01 0 54 006	Almdorf.....	5,70	464	81	25821
01 0 54 007	Arlewatt.....	5,68	303	53	25860
01 0 54 008	Augustenkoog.....	8,40	37	4	25881
01 0 54 009	Aventoft.....	14,47	555	38	25927
01 0 54 010	Bargum.....	17,29	594	34	25842
01 0 54 011	Behrendorf.....	15,29	536	35	25850
01 0 54 012	Bohmstedt.....	13,35	708	53	25853
01 0 54 013	Bondelum.....	9,18	185	20	25850
01 0 54 014	Bordelum.....	34,71	1 803	51	25852
01 0 54 015	Borgsum.....	5,51	298	54	25938
01 0 54 016	Bosbüll.....	6,33	188	29	25899
01 0 54 017	Braderup.....	13,35	677	50	25923
01 0 54 018	Bramstedtlund.....	13,85	233	16	25926
01 0 54 019	Bredstedt, Stadt.....	9,92	4 859	489	25821
01 0 54 020	Brekum.....	10,06	1 968	195	25821
01 0 54 022	Dagebüll.....	36,04	983	27	25899
01 0 54 023	Drage.....	16,42	565	34	25878
01 0 54 024	Dreisdorf.....	17,70	1 136	64	25853
01 0 54 025	Dunsum.....	2,72	87	31	25938
01 0 54 026	Elisabeth-Sophien-Koog.....	5,19	46	8	25845
01 0 54 027	Ellhöft.....	7,82	131	16	25923
01 0 54 032	Fresendelf.....	2,60	97	37	25876
01 0 54 033	Friedrichstadt, Stadt.....	4,14	2 607	629	25840
01 0 54 034	Friedrich-Wilhelm-Lübke-Koog.....	13,49	205	15	25924
01 0 54 035	Garding, Kirchspiel.....	14,86	217	14	25836
01 0 54 036	Garding, Stadt.....	3,07	2 687	875	25836
01 0 54 037	Goldebek.....	10,18	286	28	25862
01 0 54 038	Goldelund.....	12,02	356	29	25862
01 0 54 039	Gröde.....	2,78	12	4	25869
01 0 54 040	Grothusenkoog.....	3,27	22	6	25836

1) * Bedeutet, daß die Gemeinde mehrere Postleitzahlen hat;
die hier genannte Zahl ist diejenige des Verwaltungssitzes der Gemeinde.

3 Gemeinden in systematischer Ordnung mit Schlüsselnummer, Fläche, Bevölkerung, Bevölkerungsdichte und Postleitzahl am 01.01.1996

Schlüssel- nummer	Land, Reg.-Bezirk, Kreis, Gemeinde	Fläche km 2	Bevölkerung	Ein- wohner je km2	Post- leit- zahl 1)
01 0 54 041	Haselund.....	12,79	783	61	25855
01 0 54 042	Hattstedt.....	7,00	2 124	303	25856
01 0 54 043	Hattstedtermarsch.....	22,86	327	14	25856
01 0 54 045	Högel.....	16,28	414	25	25858
01 0 54 046	Hörnum (Sylt).....	7,13	1 033	144	25997
01 0 54 048	Holm.....	4,00	97	24	25923
01 0 54 050	Hooge.....	5,92	108	18	25859
01 0 54 052	Horstedt.....	11,70	636	54	25860
01 0 54 054	Hude.....	3,55	202	56	25876
01 0 54 055	Humptrup.....	16,99	679	39	25923
01 0 54 056	Husum, Stadt.....	17,58	21 468	1 221	25813
01 0 54 057	Immenstedt.....	14,61	550	37	25885
01 0 54 059	Joldelund.....	19,12	630	32	25862
01 0 54 061	Kampen (Sylt).....	8,69	642	73	25999
01 0 54 062	Karlum.....	14,46	224	15	25926
01 0 54 063	Katharinenheerd.....	8,40	185	22	25836
01 0 54 065	Klanxbüll.....	10,63	784	73	25924
01 0 54 068	Klirxbüll.....	17,44	887	50	25899
01 0 54 070	Koldenbüttel.....	25,76	754	29	25840
01 0 54 071	Kolkerheide.....	2,10	71	33	25862
01 0 54 072	Kotzenbüll.....	7,76	225	28	25832
01 0 54 073	Ladelund.....	24,09	1 365	56	25926
01 0 54 074	Langeneß.....	11,57	123	10	25863
01 0 54 075	Langenhorn.....	47,40	2 788	58	25842
01 0 54 076	Leck.....	29,76	7 345	246	25917
01 0 54 077	Lexgaard.....	5,24	56	10	25923
01 0 54 078	List.....	19,21	2 884	150	25992
01 0 54 079	Löwenstedt.....	19,62	635	32	25864
01 0 54 080	Lütjenholm.....	10,71	301	28	25842
01 0 54 083	Midlum.....	8,50	337	39	25938
01 0 54 084	Mildstedt.....	8,71	2 861	328	25866
01 0 54 085	Nebel.....	11,96	1 069	89	25946
01 0 54 086	Neukirchen.....	31,58	1 193	37	25927
01 0 54 087	Nieblum.....	7,86	698	88	25938
01 0 54 088	Niebüll, Stadt.....	30,63	7 382	241	25899
01 0 54 089	Norddorf.....	5,90	624	105	25946
01 0 54 090	Norderfriedrichskoog.....	5,31	48	9	25870
01 0 54 091	Nordstrand.....	45,25	2 366	52	25845
01 0 54 092	Norstedt.....	13,50	414	30	25884
01 0 54 093	Ockholm.....	18,06	375	20	25842
01 0 54 094	Oevenum.....	10,88	454	41	25938
01 0 54 095	Oldenswort.....	45,83	1 269	27	25870
01 0 54 096	Oldersbek.....	10,82	558	51	25873
01 0 54 097	Olderup.....	9,95	389	39	25860
01 0 54 098	Oldsum.....	13,30	521	39	25938
01 0 54 099	Ostenfeld (Husum).....	27,67	1 345	48	25872
01 0 54 100	Osterhever.....	10,03	222	22	25836
01 0 54 101	Oster-Ohrstedt.....	11,29	572	50	25885
01 0 54 103	Pellworm.....	37,44	1 165	31	25849
01 0 54 104	Poppenbüll.....	15,50	236	15	25836
01 0 54 105	Ramstedt.....	5,42	368	67	25876
01 0 54 106	Rantrum.....	13,72	1 314	95	25873
01 0 54 107	Rantum (Sylt).....	9,38	499	53	25980
01 0 54 108	Reußenköge.....	36,55	342	9	25821
01 0 54 109	Risum-Lindholm.....	36,03	3 236	89	25920
01 0 54 110	Rodenäs.....	19,84	453	22	25924
01 0 54 113	Sankt Peter-Ording.....	28,25	4 198	148	25826
01 0 54 115	Schobüll.....	7,61	1 646	216	25875
01 0 54 116	Schwabstedt.....	19,65	1 242	63	25876
01 0 54 118	Schwesing.....	15,63	787	50	25813
01 0 54 119	Seeth.....	13,61	689	50	25878
01 0 54 120	Simonsberg.....	17,09	796	46	25813
01 0 54 121	Sönnebüll.....	4,12	211	51	25821

1) * Bedeutet, daß die Gemeinde mehrere Postleitzahlen hat;
die hier genannte Zahl ist diejenige des Verwaltungssitzes der Gemeinde.

3 Gemeinden in systematischer Ordnung mit Schlüsselnummer, Fläche, Bevölkerung, Bevölkerungsdichte und Postleitzahl am 01.01.1996

Schlüssel- nummer	Land, Reg.-Bezirk, Kreis, Gemeinde	Fläche km 2	Bevölkerung	Ein- wohner je km2	Post- leitzahl 1)
01 0 54 123	Sollwitt.....	10,95	309	28	25884
01 0 54 124	Sprakebüll.....	11,37	218	19	25917
01 0 54 125	Stadum.....	19,74	955	48	25917
01 0 54 126	Stedesand.....	15,18	760	50	25920
01 0 54 128	Struckum.....	8,92	844	94	25821
01 0 54 129	Süderende.....	2,59	184	71	25938
01 0 54 130	Süderhöft.....	2,60	26	10	25876
01 0 54 131	Süderlügum.....	26,59	1 991	74	25923
01 0 54 132	Südermarsch.....	30,66	124	4	25813
01 0 54 133	Sylt-Ost.....	37,97	5 643	148	25980
01 0 54 134	Tating.....	29,51	990	33	25881
01 0 54 135	Tetenbüll.....	36,48	664	18	25882
01 0 54 136	Tinningstedt.....	8,91	215	24	25917
01 0 54 138	Tönning, Stadt.....	43,13	4 870	112	25832
01 0 54 140	Tümlauer Koog.....	6,20	121	19	25881
01 0 54 141	Uelvesbüll.....	10,23	285	27	25889
01 0 54 142	Uphusum.....	7,06	359	50	25923
01 0 54 143	Utersum.....	5,29	468	88	25938
01 0 54 144	Viöl.....	18,95	1 435	75	25884
01 0 54 145	Vollerwiek.....	4,63	207	44	25836
01 0 54 146	Vollstedt.....	6,18	128	20	25821
01 0 54 148	Welt.....	8,18	215	26	25836
01 0 54 149	Wenningstedt (Sylt).....	6,36	1 563	245	25996
01 0 54 150	Westerhever.....	12,93	127	9	25881
01 0 54 151	Westerland, Stadt.....	10,46	9 362	895	25980
01 0 54 152	Wester-Ohrstedt.....	18,54	987	53	25885
01 0 54 154	Westre.....	19,13	388	20	25926
01 0 54 156	Winnert.....	18,87	679	35	25887
01 0 54 157	Wisch.....	3,05	111	36	25876
01 0 54 158	Witsum.....	1,59	54	33	25938
01 0 54 159	Wittbek.....	19,91	740	37	25872
01 0 54 160	Wittbün.....	2,59	722	278	25946
01 0 54 161	Witzwort.....	28,14	901	32	25889
01 0 54 162	Wobbenbüll.....	1,69	437	258	25856
01 0 54 163	Wrixum.....	7,55	542	71	25938
01 0 54 164	Wyk auf Föhr, Stadt.....	8,00	4 598	574	25938
01 0 54 165	Galmsbüll.....	49,05	652	13	25899
01 0 54 166	Emmelsbüll-Horsbüll.....	35,73	1 110	31	25924
01 0 54 167	Enge-Sande.....	24,82	1 010	40	25917
	zusammen	2 049,38	159 048	78	X
01 0 55	Ostholstein Sitz: Eutin, Stadt				
01 0 55 001	Ahrensböök.....	95,38	7 758	81	23623
01 0 55 002	Altenkrempe.....	36,64	1 090	29	23730
01 0 55 004	Bad Schwartau, Stadt.....	18,40	19 972	1 085	23611
01 0 55 005	Bannesdorf auf Fehmarn.....	60,29	2 335	38	23769
01 0 55 006	Beschendorf.....	8,54	526	61	23738
01 0 55 007	Bosau.....	64,25	3 311	51	23715
01 0 55 008	Burg auf Fehmarn, Stadt.....	14,48	5 866	405	23769
01 0 55 010	Dahme.....	9,08	1 298	142	23747
01 0 55 011	Damlos.....	9,35	537	57	23738
01 0 55 012	Eutin, Stadt.....	41,39	17 114	413	23701
01 0 55 014	Göhl.....	21,19	989	46	23758
01 0 55 015	Gremersdorf.....	45,78	1 452	31	23758
01 0 55 016	Grömitz.....	51,00	7 354	144	23743
01 0 55 017	Großenbrode.....	21,06	1 969	93	23775
01 0 55 018	Grube.....	20,20	985	48	23749
01 0 55 020	Harmsdorf.....	17,82	762	42	23738
01 0 55 021	Heiligenhafen, Stadt.....	18,12	9 119	503	23774
01 0 55 022	Heringsdorf.....	29,42	1 072	36	23777
01 0 55 023	Kabelthorst.....	5,74	426	74	23738

1) * Bedeutet, daß die Gemeinde mehrere Postleitzahlen hat;
die hier genannte Zahl ist diejenige des Verwaltungssitzes der Gemeinde.

3 Gemeinden in systematischer Ordnung mit Schlüsselnummer, Fläche, Bevölkerung,
Bevölkerungsdichte und Postleitzahl am 01.01.1996

Schlüssel- nummer	Land, Reg.-Bezirk, Kreis, Gemeinde	Fläche km 2	Bevölkerung	Ein- wohner je km2	Post- leit- zahl 1)
01 0 55 024	Kasseedorf.....	33,77	1 363	40	23717
01 0 55 025	Kellenhusen (Ostsee).....	8,23	1 072	130	23746
01 0 55 026	Landkirchen auf Fehmarn.....	52,14	2 298	44	23769
01 0 55 027	Lensahn.....	27,70	4 513	162	23738
01 0 55 028	Malente.....	69,06	10 596	153	23714
01 0 55 029	Manhagen.....	9,63	375	38	23738
01 0 55 031	Neukirchen.....	28,50	1 048	36	23779
01 0 55 032	Neustadt in Holstein, Stadt.....	19,74	15 708	795	23730
01 0 55 033	Oldenburg in Holstein, Stadt.....	39,66	9 984	251	23758
01 0 55 035	Ratekau.....	59,60	14 618	245	23626
01 0 55 036	Riepsdorf.....	25,81	984	38	23738
01 0 55 037	Schashagen.....	41,46	2 267	54	23730
01 0 55 038	Schönwalde am Bungsberg.....	39,06	2 463	63	23744
01 0 55 039	Sierksdorf.....	19,50	1 499	76	23730
01 0 55 040	Stockelsdorf.....	56,69	16 153	284	23617
01 0 55 041	Süsel.....	75,31	4 622	61	23701
01 0 55 042	Timmendorfer Strand.....	20,12	8 918	443	23669
01 0 55 043	Wangels.....	67,12	2 233	33	23758
01 0 55 044	Scharbeutz.....	51,76	10 940	211	23683 *
01 0 55 045	Westfehmarn.....	58,54	1 789	30	23769
	zusammen ...	1 391,53	197 378	142	X
01 0 56	Pinneberg				
	Sitz: Pinneberg, Stadt				
01 0 56 001	Appen.....	20,29	4 914	242	25482
01 0 56 002	Barmstedt, Stadt.....	17,16	9 297	541	25355
01 0 56 003	Bevern.....	8,04	487	60	25355
01 0 56 004	Bilsen.....	6,20	649	104	25485
01 0 56 005	Bönningstedt.....	12,05	3 478	288	25474
01 0 56 006	Bokel.....	16,02	527	32	25364
01 0 56 008	Bokholt-Hanredder.....	8,56	1 248	145	25335
01 0 56 009	Borstel-Hohenraden.....	14,88	1 761	118	25494
01 0 56 010	Brande-Hörnerkirchen.....	13,14	1 160	88	25364
01 0 56 011	Bullenkuhlen.....	3,94	290	73	25355
01 0 56 013	Ellerbek.....	9,11	4 120	452	25474
01 0 56 014	Ellerhoop.....	10,80	1 260	116	25373
01 0 56 015	Elmshorn, Stadt.....	20,86	46 970	2 251	25335 *
01 0 56 016	Groß Nordende.....	5,64	473	83	25436
01 0 56 017	Groß Offenseth-Aspern.....	10,56	337	31	25355
01 0 56 018	Halstenbek.....	12,58	15 583	1 238	25469
01 0 56 019	Haselau.....	18,99	1 062	55	25489
01 0 56 020	Haseldorf.....	18,08	1 539	85	25489
01 0 56 021	Hasloh.....	11,07	3 171	286	25474
01 0 56 022	Heede.....	15,48	609	39	25355
01 0 56 023	Heidgraben.....	5,37	1 945	362	25436
01 0 56 024	Heist.....	9,96	2 306	231	25492
01 0 56 025	Helgoland.....	4,21	1 643	390	27498
01 0 56 026	Hemdingen.....	16,42	1 430	87	25485
01 0 56 027	Hetlingen.....	23,96	1 134	47	25491
01 0 56 028	Holm.....	16,05	2 761	172	25488
01 0 56 029	Klein Nordende.....	10,95	2 698	246	25336
01 0 56 030	Klein Offenseth-Sparrieshoop.....	16,92	2 162	127	25365
01 0 56 031	Kölln-Reisiek.....	6,80	2 318	340	25337
01 0 56 032	Kummerfeld.....	6,50	1 796	276	25495
01 0 56 033	Seester.....	11,91	873	73	25370
01 0 56 034	Langeln.....	10,28	499	48	25485
01 0 56 035	Lutzhorn.....	21,71	666	30	25355
01 0 56 036	Moorrege.....	10,77	3 732	346	25436
01 0 56 037	Neuendeich.....	8,54	441	51	25436
01 0 56 038	Osterhorn.....	6,38	387	60	25364
01 0 56 039	Pinneberg, Stadt.....	21,54	38 903	1 806	25421
01 0 56 040	Prisdorf.....	5,23	2 030	388	25497

1) * Bedeutet, daß die Gemeinde mehrere Postleitzahlen hat;
die hier genannte Zahl ist diejenige des Verwaltungssitzes der Gemeinde.

3 Gemeinden in systematischer Ordnung mit Schlüsselnummer, Fläche, Bevölkerung, Bevölkerungsdichte und Postleitzahl am 01.01.1996

Schlüssel- nummer	Land, Reg.-Bezirk, Kreis, Gemeinde	Fläche km 2	Bevölkerung	Ein- wohner je km2	Post- leit- zahl 1)
01 0 56 041	Quickborn, Stadt.....	43,21	19 250	445	25451
01 0 56 042	Raa-Besenbek.....	12,98	534	41	25335
01 0 56 043	Reilingen.....	13,19	13 658	1 035	25462
01 0 56 044	Schenefeld, Stadt.....	9,99	16 041	1 605	22869
01 0 56 045	Seestermühe.....	23,35	837	35	25371
01 0 56 046	Seeth-Ekholz.....	6,89	660	95	25337
01 0 56 047	Tangstedt.....	12,52	1 835	146	25499
01 0 56 048	Tornesch.....	20,96	12 103	577	25436
01 0 56 049	Uetersen, Stadt.....	11,07	18 155	1 640	25436
01 0 56 050	Wedel, Stadt.....	33,82	31 719	937	22880
01 0 56 051	Westerhorn.....	9,36	1 087	116	25364
	zusammen ...	664,29	282 538	425	X
01 0 57	Plön				
	Sitz: Plön, Stadt				
01 0 57 001	Ascheberg (Holstein).....	20,93	2 566	122	24326
01 0 57 002	Barmissen.....	5,15	192	37	24245
01 0 57 003	Barsbek.....	8,73	562	64	24217
01 0 57 004	Behrendsdorf (Ostsee).....	20,83	588	28	24321
01 0 57 005	Belau.....	14,89	350	23	24601
01 0 57 006	Bendfeld.....	4,41	194	43	24217
01 0 57 007	Blekendorf.....	38,32	1 711	44	24327
01 0 57 008	Bönebüttel.....	20,40	1 844	90	24620
01 0 57 009	Bösdorf.....	21,08	1 611	76	24306
01 0 57 010	Boksee.....	5,52	443	80	24220
01 0 57 011	Bothkamp.....	13,80	284	20	24250
01 0 57 012	Brodersdorf.....	3,63	293	80	24235
01 0 57 013	Dannau.....	9,12	537	58	24329
01 0 57 015	Dersau.....	7,51	875	116	24326
01 0 57 016	Dobersdorf.....	21,91	1 083	49	24232
01 0 57 017	Dörnick.....	4,30	273	63	24326
01 0 57 018	Fahren.....	3,60	126	35	24253
01 0 57 020	Fiefbergen.....	5,80	522	90	24217
01 0 57 021	Giekau.....	32,80	1 039	31	24321
01 0 57 022	Grebin.....	24,14	1 040	43	24329
01 0 57 023	Großbarkau.....	2,93	182	62	24245
01 0 57 024	Großharrie.....	13,16	473	35	24625
01 0 57 025	Heikendorf.....	14,76	7 669	519	24226
01 0 57 026	Helmstorf.....	12,73	318	24	24321
01 0 57 027	Högsdorf.....	10,92	380	34	24327
01 0 57 028	Höndorf.....	5,63	300	53	24217
01 0 57 029	Hohenfelde.....	10,54	829	78	24257
01 0 57 030	Hohwacht (Ostsee).....	8,75	890	101	24321
01 0 57 031	Honigsee.....	11,27	408	36	24211
01 0 57 032	Kalübbe.....	11,80	543	46	24326
01 0 57 033	Kirchbarkau.....	2,16	682	315	24245
01 0 57 034	Kirchnüchel.....	10,09	197	19	23714
01 0 57 035	Klamp.....	9,72	657	67	24321
01 0 57 036	Klausdorf.....	6,52	5 707	875	24147
01 0 57 037	Klein Barkau.....	4,19	210	50	24245
01 0 57 038	Kletkamp.....	11,52	141	12	24327
01 0 57 039	Köhn.....	13,16	749	56	24257
01 0 57 040	Krokau.....	4,43	323	72	24217
01 0 57 041	Krummbek.....	5,48	337	61	24217
01 0 57 042	Kühren.....	16,81	619	36	24211
01 0 57 043	Laboe.....	5,05	4 917	973	24235
01 0 57 044	Lammershagen.....	26,04	303	11	24238
01 0 57 045	Lebrade.....	18,59	580	31	24306
01 0 57 046	Lehmkuhlen.....	31,25	1 358	43	24211
01 0 57 047	Löptin.....	9,08	274	30	24250
01 0 57 048	Lütjenburg, Stadt.....	6,15	5 658	920	24321
01 0 57 049	Lutterbek.....	3,23	290	89	24235

1) * Bedeutet, daß die Gemeinde mehrere Postleitzahlen hat;
die hier genannte Zahl ist diejenige des Verwaltungssitzes der Gemeinde.

3 Gemeinden in systematischer Ordnung mit Schlüsselnummer, Fläche, Bevölkerung,
Bevölkerungsdichte und Postleitzahl am 01.01.1996

Schlüssel- nummer	Land, Reg.-Bezirk, Kreis, Gemeinde	Fläche km 2	Bevölkerung	Ein- wohner je km2	Post- leit- zahl 1)
01 0 57 050	Martensrade.....	19,53	772	39	24238
01 0 57 051	Mönkeberg.....	2,70	3 300	1 222	24248
01 0 57 052	Mucheln.....	14,28	526	36	24238
01 0 57 053	Nehmten.....	22,04	234	10	24326
01 0 57 054	Nettelsee.....	6,47	335	51	24250
01 0 57 055	Panker.....	22,70	1 373	60	24321
01 0 57 056	Passade.....	4,32	247	57	24253
01 0 57 057	Plön, Stadt.....	35,94	12 725	354	24306
01 0 57 058	Pohnsdorf.....	24,62	444	18	24211
01 0 57 059	Postfeld.....	8,33	422	50	24211
01 0 57 060	Prasdorf.....	4,77	396	83	24253
01 0 57 062	Preetz, Stadt.....	14,40	15 173	1 053	24211
01 0 57 063	Probsteierhagen.....	14,95	1 759	117	24253
01 0 57 064	Raisdorf.....	11,29	7 287	645	24223
01 0 57 065	Rantzau.....	16,91	318	18	24321
01 0 57 066	Rastorf.....	20,02	828	41	24211
01 0 57 067	Rathjensdorf.....	12,58	535	42	24306
01 0 57 068	Rendswühren.....	19,59	711	36	24619
01 0 57 069	Ruhwinkel.....	13,13	963	73	24601
01 0 57 070	Schellhorn.....	10,54	1 470	139	24211
01 0 57 071	Schillsdorf.....	26,48	828	31	24637
01 0 57 072	Schlesen.....	7,99	428	53	24256
01 0 57 073	Schönberg (Holstein).....	11,64	5 842	501	24217
01 0 57 074	Schönkirchen.....	16,02	6 075	379	24232
01 0 57 076	Schwartbuck.....	13,09	716	54	24257
01 0 57 077	Selent.....	4,26	1 247	292	24238
01 0 57 078	Stakendorf.....	7,96	429	53	24217
01 0 57 079	Stein.....	3,83	719	187	24235
01 0 57 080	Stolpe.....	23,21	1 170	50	24601
01 0 57 081	Stoltenberg.....	7,78	334	42	24256
01 0 57 082	Tröndel.....	7,58	358	47	24321
01 0 57 083	Tasdorf.....	5,12	388	75	24536
01 0 57 084	Wahlstorf.....	14,83	479	32	24211
01 0 57 085	Wankendorf.....	13,34	2 543	190	24601
01 0 57 086	Warnau.....	3,98	348	87	24250
01 0 57 087	Wendtorf.....	4,96	987	198	24235
01 0 57 088	Wisch.....	9,20	611	66	24217
01 0 57 089	Wittmoldt.....	5,71	205	35	24306
01 0 57 090	Fargau-Pratjau.....	23,53	739	31	24256
	zusammen ...	1 082,45	125 391	116	X
01 0 58	Rendsburg-Eckernförde Sitz: Rendsburg, Stadt				
01 0 58 001	Achterwehr.....	15,68	838	53	24239
01 0 58 002	Ahlefeld.....	4,18	160	38	24811
01 0 58 003	Alt Duvenstedt.....	21,15	1 607	75	24791
01 0 58 004	Altenhof.....	12,09	302	24	24340
01 0 58 005	Altenholz.....	19,51	9 493	486	24161
01 0 58 007	Arpsdorf.....	12,10	229	18	24634
01 0 58 008	Ascheffel.....	10,39	838	80	24358
01 0 58 009	Aukrug.....	49,89	3 481	69	24613
01 0 58 010	Bargstall.....	4,63	130	28	24806
01 0 58 011	Bargstedt.....	25,32	702	27	24793
01 0 58 012	Barkelsby.....	17,86	1 505	84	24360
01 0 58 013	Beldorf.....	12,00	337	28	25557
01 0 58 014	Bendorf.....	20,58	472	22	25557
01 0 58 015	Beringstedt.....	14,26	753	52	25575
01 0 58 016	Bissee.....	9,27	193	20	24582
01 0 58 017	Bistensee.....	5,87	252	42	24358
01 0 58 018	Blumenthal.....	7,80	709	90	24241
01 0 58 019	Bönnhusen.....	5,29	336	63	24220
01 0 58 021	Bokel.....	15,27	662	43	24802

1) * Bedeutet, daß die Gemeinde mehrere Postleitzahlen hat;
die hier genannte Zahl ist diejenige des Verwaltungssitzes der Gemeinde.

3 Gemeinden in systematischer Ordnung mit Schlüsselnummer, Fläche, Bevölkerung, Bevölkerungsdichte und Postleitzahl am 01.01.1996

Schlüssel- nummer	Land, Reg.-Bezirk, Kreis, Gemeinde	Fläche km 2	Bevölkerung	Ein- wohner je km2	Post- leit- zahl 1)
01 0 58 022	Bordesholm.....	10,16	7 059	694	24582
01 0 58 023	Borgdorf-Seedorf.....	6,66	328	49	24589
01 0 58 024	Borgstedt.....	9,40	1 186	126	24794
01 0 58 025	Bornholt.....	10,97	182	16	25557
01 0 58 026	Bovenau.....	26,20	893	34	24796
01 0 58 027	Brammer.....	13,66	323	23	24793
01 0 58 028	Bredenbek.....	12,43	962	77	24796
01 0 58 029	Breiholz.....	18,49	1 384	74	24797
01 0 58 030	Brekendorf.....	20,48	959	46	24811
01 0 58 031	Brinjahe.....	4,62	141	30	24816
01 0 58 032	Brodersby.....	9,82	691	70	24398
01 0 58 033	Brügge.....	7,86	873	111	24582
01 0 58 034	Büdelndorf.....	6,23	10 459	1 678	24782
01 0 58 035	Bünsdorf.....	13,24	508	38	24794
01 0 58 036	Christiansholm.....	8,41	258	30	24799
01 0 58 037	Dänischenhagen.....	15,71	2 950	187	24229
01 0 58 038	Dätgen.....	10,61	496	46	24589
01 0 58 039	Damendorf.....	7,48	383	51	24361
01 0 58 040	Damp.....	13,81	1 617	117	24351
01 0 58 042	Dörphof.....	15,02	713	47	24398
01 0 58 043	Eckernförde, Stadt.....	17,97	23 008	1 280	24340
01 0 58 044	Ehndorf.....	14,72	431	29	24647
01 0 58 045	Eisendorf.....	5,49	256	46	24589
01 0 58 046	Ellerndorf.....	10,20	447	43	24589
01 0 58 047	Elsdorf-Westermühlen.....	27,50	1 535	55	24800
01 0 58 048	Embühren.....	7,45	219	29	24819
01 0 58 049	Emkendorf.....	38,93	1 383	35	24802
01 0 58 050	Felde.....	13,87	1 818	131	24242
01 0 58 051	Felm.....	15,33	1 035	67	24244
01 0 58 052	Fleckeby.....	12,31	1 459	118	24357
01 0 58 053	Flintbek.....	17,56	6 577	374	24220
01 0 58 054	Fockbek.....	26,63	5 980	224	24787
01 0 58 055	Friedrichsgraben.....	5,38	51	9	24799
01 0 58 056	Friedrichsholm.....	7,13	427	59	24799
01 0 58 057	Gammelby.....	8,30	456	54	24340
01 0 58 058	Gettorf.....	9,19	5 582	607	24214
01 0 58 059	Gnutz.....	22,95	1 000	43	24622
01 0 58 061	Gokels.....	10,64	595	55	25557
01 0 58 062	Grauel.....	6,08	221	36	24594
01 0 58 063	Grevenkrug.....	4,16	268	64	24241
01 0 58 064	Groß Buchwald.....	8,94	357	39	24582
01 0 58 065	Groß Vollstedt.....	9,04	778	86	24802
01 0 58 066	Groß Wittensee.....	23,61	1 026	43	24361
01 0 58 067	Güby.....	11,89	928	78	24357
01 0 58 068	Haale.....	13,03	510	39	24819
01 0 58 069	Haby.....	5,79	514	88	24361
01 0 58 070	Hamdorf.....	30,61	1 224	39	24805
01 0 58 071	Hamweddel.....	9,66	408	42	24816
01 0 58 072	Hanerau-Hademarschen.....	14,60	3 101	212	25557
01 0 58 073	Haßmoor.....	10,28	268	26	24790
01 0 58 074	Heinkenborstel.....	7,54	165	21	24594
01 0 58 075	Hörsten.....	8,82	97	10	24797
01 0 58 076	Hoffeld.....	6,62	148	22	24582
01 0 58 077	Hohenwestedt.....	17,83	4 859	272	24594
01 0 58 078	Hohn.....	31,94	1 981	62	24806
01 0 58 080	Holtsee.....	21,71	1 261	58	24363
01 0 58 081	Holzbunge.....	5,19	351	67	24361
01 0 58 082	Holzdorf.....	17,35	907	52	24364
01 0 58 083	Hütten.....	6,91	184	26	24358
01 0 58 084	Hummelfeld.....	7,98	268	33	24357
01 0 58 085	Jahrsdorf.....	8,77	226	25	24594
01 0 58 086	Jevenstedt.....	45,38	2 951	65	24808
01 0 58 087	Karby.....	2,06	604	293	24398

1) * Bedeutet, daß die Gemeinde mehrere Postleitzahlen hat;
die hier genannte Zahl ist diejenige des Verwaltungssitzes der Gemeinde.

3 Gemeinden in systematischer Ordnung mit Schlüsselnummer, Fläche, Bevölkerung, Bevölkerungsdichte und Postleitzahl am 01.01.1996

Schlüssel- nummer	Land, Reg.-Bezirk, Kreis, Gemeinde	Fläche km 2	Bevölkerung	Ein- wohner je km2	Post- leitzahl 1)
01 0 58 088	Klein Wittensee.....	4,31	216	50	24361
01 0 58 089	Königshügel.....	6,26	145	23	24799
01 0 58 090	Kosel.....	30,00	1 266	42	24354
01 0 58 091	Krogaspe.....	11,82	404	34	24644
01 0 58 092	Kronshagen.....	5,35	12 227	2 285	24119
01 0 58 093	Krummisch.....	13,91	643	46	24796
01 0 58 094	Langwedel.....	24,22	1 165	48	24631
01 0 58 096	Lindau.....	25,18	1 251	49	24214
01 0 58 097	Lohe-Föhrden.....	16,03	651	40	24806
01 0 58 098	Loop.....	8,34	198	23	24644
01 0 58 099	Loose.....	13,12	850	64	24366
01 0 58 100	Lütjenwestedt.....	22,31	615	27	25585
01 0 58 101	Luhnstedt.....	15,34	427	27	24816
01 0 58 102	Goosefeld.....	9,81	663	67	24340
01 0 58 103	Meezen.....	8,60	342	39	24594
01 0 58 104	Melsdorf.....	5,86	1 427	243	24109
01 0 58 105	Mielkendorf.....	7,78	1 206	155	24247
01 0 58 106	Mörel.....	8,69	218	25	24594
01 0 58 107	Molfsee.....	7,17	5 175	721	24113
01 0 58 108	Mühbrook.....	5,30	487	91	24582
01 0 58 109	Negenharrie.....	12,43	325	26	24625
01 0 58 110	Neudorf-Bornstein.....	14,17	975	68	24214
01 0 58 111	Neu Duvenstedt.....	5,72	119	20	24791
01 0 58 112	Neuwittenbek.....	13,12	1 211	92	24214
01 0 58 113	Nienborstel.....	16,40	571	34	24819
01 0 58 115	Nindorf.....	14,04	537	38	24594
01 0 58 116	Noer.....	13,90	790	56	24214
01 0 58 117	Nortorf, Stadt.....	12,74	6 567	515	24589
01 0 58 118	Nübbel.....	14,02	1 455	103	24768
01 0 58 119	Oldenbüttel.....	7,98	265	33	25557
01 0 58 120	Oldenhütten.....	4,33	111	25	24793
01 0 58 121	Oseldorf.....	19,87	1 997	100	24251
01 0 58 122	Ostenfeld (Rendsburg).....	7,27	481	66	24790
01 0 58 123	Osterby.....	9,84	910	92	24367
01 0 58 124	Osterrönfeld.....	16,12	3 830	237	24783
01 0 58 125	Osterstedt.....	10,95	639	58	25590
01 0 58 126	Ottendorf.....	3,55	743	209	24107
01 0 58 127	Owschlag.....	39,32	3 167	80	24811
01 0 58 128	Padenstedt.....	14,59	799	54	24634
01 0 58 129	Prinzenmoor.....	5,59	185	33	24805
01 0 58 130	Quarnbek.....	16,17	1 688	104	24107
01 0 58 131	Rade b. Hohenwestedt.....	3,21	71	22	24594
01 0 58 132	Rade b. Rendsburg.....	6,46	248	38	24790
01 0 58 133	Reesdorf.....	3,07	145	47	24241
01 0 58 134	Remmels.....	9,49	434	45	24594
01 0 58 135	Rendsburg, Stadt.....	25,11	30 974	1 233	24768
01 0 58 136	Rickert.....	5,52	906	164	24782
01 0 58 137	Rieseby.....	38,84	2 138	55	24354
01 0 58 138	Rodenbek.....	7,09	482	67	24247
01 0 58 139	Rumohr.....	8,60	734	85	24254
01 0 58 140	Schacht-Audorf.....	6,58	4 309	654	24790
01 0 58 141	Schierensee.....	9,18	435	47	24241
01 0 58 142	Schinkel.....	10,21	980	95	24214
01 0 58 143	Schmalstede.....	4,81	222	46	24241
01 0 58 144	Schönbek.....	6,11	174	28	24582
01 0 58 145	Schönhorst.....	3,55	336	94	24220
01 0 58 146	Schülldorf.....	12,64	506	40	24790
01 0 58 147	Schülp b. Nortorf.....	9,86	677	68	24589
01 0 58 148	Schülp b. Rendsburg.....	10,71	899	83	24813
01 0 58 150	Schwedeneck.....	28,55	2 717	95	24229
01 0 58 151	Seefeld.....	6,77	336	49	25557
01 0 58 152	Sehestedt.....	15,25	703	46	24814
01 0 58 153	Sören.....	6,50	142	21	24241

1) * Bedeutet, daß die Gemeinde mehrere Postleitzahlen hat;
die hier genannte Zahl ist diejenige des Verwaltungssitzes der Gemeinde.

3 Gemeinden in systematischer Ordnung mit Schlüsselnummer, Fläche, Bevölkerung,
Bevölkerungsdichte und Postleitzahl am 01.01.1996

Schlüssel- nummer	Land, Reg.-Bezirk, Kreis, Gemeinde	Fläche km 2	Bevölkerung	Ein- wohner je km2	Post- leit- zahl 1)
01 0 58 154	Sophienhamm.....	5,91	324	54	24806
01 0 58 155	Stafstedt.....	11,83	347	29	24816
01 0 58 156	Steenfeld.....	11,02	371	33	25557
01 0 58 157	Strande.....	13,72	1 717	125	24229
01 0 58 158	Tackesdorf.....	7,65	80	10	24797
01 0 58 159	Tappendorf.....	6,69	307	45	24594
01 0 58 160	Techelsdorf.....	4,35	159	36	24220
01 0 58 161	Thaden.....	12,05	266	22	25557
01 0 58 162	Thumby.....	27,39	519	18	24351
01 0 58 163	Timmaspe.....	15,42	859	55	24644
01 0 58 164	Todenbüttel.....	11,81	976	82	24819
01 0 58 165	Tüttendorf.....	17,90	1 042	58	24214
01 0 58 166	Waabs.....	33,27	1 307	39	24369
01 0 58 167	Wapelfeld.....	8,11	273	33	24594
01 0 58 168	Warder.....	8,69	496	57	24646
01 0 58 169	Wasbek.....	23,50	1 932	82	24647
01 0 58 170	Wattenbek.....	6,05	2 641	436	24582
01 0 58 171	Westensee.....	36,91	1 627	44	24259
01 0 58 172	Westerrönfeld.....	7,81	4 447	569	24784
01 0 58 173	Windeby.....	14,78	1 065	72	24340
01 0 58 174	Winnemark.....	9,58	548	57	24398
	zusammen ...	2 185,81	258 040	118	X
01 0 59	Schleswig-Flensburg Sitz: Schleswig, Stadt				
01 0 59 001	Alt Bennebek.....	14,08	317	22	24848
01 0 59 002	Arnis, Stadt.....	0,45	377	837	24399
01 0 59 005	Bergenhusen.....	18,20	739	40	24861
01 0 59 006	Böel.....	13,67	712	52	24405
01 0 59 008	Böklund.....	7,86	1 404	178	24860
01 0 59 009	Börm.....	18,70	790	42	24863
01 0 59 010	Bollingstedt.....	27,05	1 401	51	24855
01 0 59 011	Boren.....	18,49	808	43	24392
01 0 59 012	Borgwedel.....	9,96	627	62	24857
01 0 59 014	Brebel.....	6,95	302	43	24888
01 0 59 016	Brodersby.....	10,36	542	52	24864
01 0 59 018	Busdorf.....	5,35	1 550	289	24866
01 0 59 019	Dannewerk.....	16,65	1 023	61	24867
01 0 59 020	Dörpstedt.....	16,61	573	34	24869
01 0 59 021	Dollrothfeld.....	4,99	256	51	24392
01 0 59 022	Ekenis.....	8,00	236	29	24392
01 0 59 023	Ellingstedt.....	21,49	821	38	24870
01 0 59 024	Erfde.....	33,95	2 020	59	24803
01 0 59 026	Fahrdorf.....	12,00	2 081	173	24857
01 0 59 032	Geltorf.....	8,08	327	40	24884
01 0 59 033	Goltoft.....	3,09	197	63	24864
01 0 59 034	Grödersby.....	6,64	269	40	24376
01 0 59 035	Groß Rheide.....	15,37	878	57	24848
01 0 59 037	Havetoft.....	14,53	852	58	24873
01 0 59 038	Havetoftlojt.....	14,89	847	56	24875
01 0 59 039	Hollingstedt.....	17,51	897	51	24876
01 0 59 041	Hüsby.....	9,68	635	65	24850
01 0 59 042	Idstedt.....	13,41	751	56	24879
01 0 59 043	Jägel.....	11,89	815	68	24878
01 0 59 044	Jübek.....	15,58	2 181	139	24855
01 0 59 045	Kappeln, Stadt.....	43,32	10 128	233	24376
01 0 59 047	Kiesby.....	3,66	222	60	24392
01 0 59 049	Klappholz.....	8,22	444	54	24860
01 0 59 050	Klein Bennebek.....	25,63	583	22	24848
01 0 59 051	Klein Rheide.....	12,82	312	24	24848
01 0 59 053	Kropp.....	31,94	5 547	173	24848
01 0 59 055	Lojt.....	6,69	253	37	24888

1) * Bedeutet, daß die Gemeinde mehrere Postleitzahlen hat;
die hier genannte Zahl ist diejenige des Verwaltungssitzes der Gemeinde.

3 Gemeinden in systematischer Ordnung mit Schlüsselnummer, Fläche, Bevölkerung,
Bevölkerungsdichte und Postleitzahl am 01.01.1996

Schlüssel- nummer	Land, Reg.-Bezirk, Kreis, Gemeinde	Fläche km 2	Bevölkerung	Ein- wohner je km2	Post- leit- zahl 1)
01 0 59 056	Lottorf.....	5,78	182	31	24878
01 0 59 057	Lürschau.....	16,52	900	54	24850
01 0 59 058	Meggerdorf.....	23,49	710	30	24799
01 0 59 060	Mohrkirch.....	14,42	1 027	71	24405
01 0 59 062	Neuberend.....	4,36	1 103	252	24879
01 0 59 063	Norderbrarup.....	3,98	504	126	24392
01 0 59 064	Norderstapel.....	15,90	791	49	25868
01 0 59 065	Nottfeld.....	3,19	128	40	24392
01 0 59 067	Oersberg.....	7,09	325	45	24407
01 0 59 068	Rabenkirchen-Faulück.....	14,21	653	45	24407
01 0 59 069	Rüde.....	6,10	319	52	24986
01 0 59 070	Rügge.....	6,02	231	38	24405
01 0 59 071	Satrup.....	23,96	3 043	127	24986
01 0 59 072	Saustруп.....	8,14	197	24	24392
01 0 59 073	Schaalby.....	24,99	1 470	58	24882
01 0 59 074	Scheggerott.....	6,32	389	61	24392
01 0 59 075	Schleswig, Stadt.....	24,30	26 606	1 094	24837
01 0 59 076	Schnarup-Thumby.....	10,72	577	53	24891
01 0 59 077	Schuby.....	23,94	2 204	92	24850
01 0 59 078	Selk.....	10,07	749	74	24884
01 0 59 079	Silberstedt.....	37,89	1 911	50	24887
01 0 59 080	Steinfeld.....	8,73	640	73	24888
01 0 59 081	Stolk.....	14,54	843	57	24890
01 0 59 082	Struxdorf.....	13,39	687	51	24891
01 0 59 083	Süderbrarup.....	8,11	3 722	458	24392
01 0 59 084	Süderfahrenstedt.....	9,15	410	44	24890
01 0 59 085	Süderstapel.....	16,96	1 015	59	25879
01 0 59 086	Taarstedt.....	13,69	874	63	24893
01 0 59 087	Tetenhusen.....	23,68	828	34	24817
01 0 59 088	Tielen.....	13,32	324	24	24803
01 0 59 090	Tolk.....	10,47	1 012	96	24894
01 0 59 092	Treia.....	21,74	1 387	63	24896
01 0 59 093	Ülsby.....	10,60	475	44	24860
01 0 59 094	Ulsnis.....	19,83	644	32	24897
01 0 59 095	Wagersrott.....	5,64	259	45	24392
01 0 59 096	Wohlde.....	14,43	517	35	24899
01 0 59 097	Twedt.....	12,52	469	37	24894
01 0 59 098	Nübel.....	18,32	1 307	71	24881
01 0 59 101	Tastrup.....	4,52	416	92	24943
01 0 59 102	Ahneby.....	3,80	226	59	24996
01 0 59 103	Ausacker.....	9,13	533	58	24975
01 0 59 105	Böxlund.....	4,40	105	23	24994
01 0 59 106	Dollerup.....	13,12	989	75	24989
01 0 59 107	Esgebek.....	16,68	2 359	141	24852
01 0 59 109	Esgrus.....	18,06	868	48	24402
01 0 59 112	Gelting.....	19,98	1 842	92	24395
01 0 59 113	Glücksburg (Ostsee), Stadt.....	39,70	6 444	162	24960
01 0 59 115	Großenwiehe.....	30,20	2 279	75	24969
01 0 59 116	Großsolt.....	25,07	1 752	69	24991
01 0 59 118	Grundhof.....	11,56	915	79	24977
01 0 59 119	Handewitt.....	64,53	5 180	80	24983
01 0 59 120	Harrislee.....	18,84	10 818	574	24955
01 0 59 121	Hasselberg.....	11,30	947	83	24376
01 0 59 123	Hörup.....	18,15	568	31	24980
01 0 59 124	Holt.....	13,42	179	13	24994
01 0 59 126	Hürup.....	16,22	1 101	67	24975
01 0 59 127	Husby.....	19,32	1 927	99	24975
01 0 59 128	Janneby.....	14,49	430	29	24992
01 0 59 129	Jardelund.....	16,63	292	17	24994
01 0 59 131	Jerrishoe.....	16,32	807	49	24963
01 0 59 132	Jörl.....	19,68	710	36	24992
01 0 59 136	Kronsgaard.....	5,92	292	49	24395
01 0 59 137	Langballig.....	15,42	1 134	73	24977

1) * Bedeutet, daß die Gemeinde mehrere Postleitzahlen hat;
die hier genannte Zahl ist diejenige des Verwaltungssitzes der Gemeinde.

3 Gemeinden in systematischer Ordnung mit Schlüsselnummer, Fläche, Bevölkerung,
Bevölkerungsdichte und Postleitzahl am 01.01.1996

Schlüssel- nummer	Land, Reg.-Bezirk, Kreis, Gemeinde	Fläche km 2	Bevölkerung	Ein- wohner je km2	Post- leit- zahl 1)
01 0 59 138	Langstedt.....	13,17	849	64	24852
01 0 59 141	Maasbüll.....	7,71	726	94	24975
01 0 59 142	Maasholm.....	8,40	706	84	24404
01 0 59 143	Medelby.....	9,75	864	88	24994
01 0 59 144	Meyn.....	12,40	543	43	24980
01 0 59 145	Munkbrarup.....	13,26	929	70	24960
01 0 59 147	Nieby.....	8,07	261	32	24395
01 0 59 148	Niesgrau.....	9,89	527	53	24395
01 0 59 149	Nordhackstedt.....	12,47	430	34	24980
01 0 59 150	Oeversee.....	15,43	1 910	123	24988
01 0 59 151	Osterby.....	12,35	307	24	24994
01 0 59 152	Pommerby.....	5,55	226	40	24395
01 0 59 153	Quern.....	22,72	1 361	59	24972
01 0 59 154	Rabel.....	8,84	564	63	24376
01 0 59 155	Rabenholz.....	5,80	270	46	24395
01 0 59 157	Ringsberg.....	5,26	409	77	24977
01 0 59 158	Schafflund.....	19,09	1 743	91	24980
01 0 59 159	Sieverstedt.....	31,01	1 587	51	24885
01 0 59 161	Sörup.....	44,31	3 931	88	24966
01 0 59 162	Sollerup.....	12,98	488	37	24852
01 0 59 163	Stangheck.....	10,00	258	25	24395
01 0 59 164	Steinberg.....	16,23	981	60	24972
01 0 59 165	Steinbergkirche.....	13,01	1 349	103	24972
01 0 59 167	Sterup.....	17,14	1 488	86	24996
01 0 59 168	Stoltebüll.....	16,40	765	46	24409
01 0 59 169	Süderhackstedt.....	10,15	317	31	24992
01 0 59 171	Tarp.....	16,03	5 238	326	24963
01 0 59 173	Wallsbüll.....	13,23	824	62	24980
01 0 59 174	Wanderup.....	28,64	2 003	69	24997
01 0 59 176	Wees.....	12,74	1 843	144	24999
01 0 59 177	Weesby.....	21,45	456	21	24994
01 0 59 178	Westerholz.....	14,72	609	41	24977
01 0 59 179	Lindewitt.....	53,27	2 012	37	24969
01 0 59 180	Jarplund-Weding.....	13,22	3 609	272	24941
01 0 59 181	Sankelmark.....	20,82	1 278	61	24988
01 0 59 182	Freienwill.....	15,31	1 206	78	24991
	zusammen	2 071,55	188 129	91	X
01 0 60	Segeberg				
	Sitz: Bad Segeberg, Stadt				
01 0 60 002	Alveslohe.....	23,53	2 316	98	25486
01 0 60 003	Armstedt.....	8,92	374	41	24616
01 0 60 004	Bad Bramstedt, Stadt.....	24,00	11 275	469	24576
01 0 60 005	Bad Segeberg, Stadt.....	18,88	15 595	826	23795
01 0 60 006	Bahrenhof.....	5,71	175	30	23845
01 0 60 007	Bark.....	20,44	916	44	23826
01 0 60 008	Bebensee.....	6,68	546	81	23816
01 0 60 009	Bimöhlen.....	17,23	804	46	24576
01 0 60 010	Blunk.....	10,69	472	44	23813
01 0 60 011	Boostedt.....	27,11	4 370	161	24598
01 0 60 012	Bornhöved.....	14,35	2 857	199	24619
01 0 60 013	Borstel.....	5,12	140	27	24616
01 0 60 014	Buchholz (Forstgutsbez.), gemfr. Gebiet 2)	40,92	-	-	23812
01 0 60 015	Bühnsdorf.....	4,15	396	95	23845
01 0 60 016	Daldorf.....	15,16	609	40	24635
01 0 60 017	Damsdorf.....	7,76	267	34	23824
01 0 60 018	Dreggers.....	2,79	52	18	23845
01 0 60 019	Ellerau.....	6,97	4 991	716	25479
01 0 60 020	Fahrenkrug.....	6,22	1 590	255	23795
01 0 60 021	Föhrden-Barl.....	9,23	243	26	25563
01 0 60 022	Fredesdorf.....	5,89	321	54	23826
01 0 60 023	Fuhlendorf.....	6,64	350	52	24649

1) * Bedeutet, daß die Gemeinde mehrere Postleitzahlen hat;
die hier genannte Zahl ist diejenige des Verwaltungssitzes der Gemeinde.

3 Gemeinden in systematischer Ordnung mit Schlüsselnummer, Fläche, Bevölkerung,
Bevölkerungsdichte und Postleitzahl am 01.01.1996

Schlüssel- nummer	Land, Reg.-Bezirk, Kreis, Gemeinde	Fläche km 2	Bevölkerung	Ein- wohner je km2	Post- leit- zahl 1)
01 0 60 024	Geschendorf.....	5,70	466	81	23815
01 0 60 025	Glasau.....	18,82	912	48	23719
01 0 60 026	Gönnebek.....	14,87	403	27	24610
01 0 60 027	Großenaspe.....	45,62	2 316	50	24623
01 0 60 028	Groß Kummerfeld.....	30,19	1 663	55	24626
01 0 60 029	Groß Niendorf.....	10,68	606	56	23816
01 0 60 030	Groß Rönnau.....	6,38	459	71	23795
01 0 60 031	Hagen.....	8,20	475	57	24576
01 0 60 033	Hardebek.....	10,01	457	45	24616
01 0 60 034	Hartenholm.....	15,37	1 652	107	24628
01 0 60 035	Hasenkrug.....	5,20	337	64	24616
01 0 60 036	Hasenmoor.....	17,76	643	36	24640
01 0 60 037	Heidmoor.....	18,25	245	13	24632
01 0 60 038	Heidmühlen.....	17,83	634	35	24598
01 0 60 039	Henstedt-Ulzburg.....	37,53	23 453	624	24558
01 0 60 040	Hitzhusen.....	7,93	1 070	134	24576
01 0 60 041	Högersdorf.....	4,94	279	56	23795
01 0 60 042	Hüttbek.....	2,75	308	112	24641
01 0 60 043	Itzstedt.....	7,13	1 357	190	23845
01 0 60 044	Kaltenkirchen, Stadt.....	22,89	16 672	728	24568
01 0 60 045	Kattendorf.....	9,84	762	77	24568
01 0 60 046	Kayhude.....	5,25	929	176	23863
01 0 60 047	Kisdorf.....	24,78	2 953	119	24629
01 0 60 049	Klein Rönnau.....	4,53	1 219	269	23795
01 0 60 050	Krems II.....	11,23	383	34	23827
01 0 60 051	Kükels.....	8,45	414	48	23829
01 0 60 052	Latendorf.....	17,94	492	27	24598
01 0 60 053	Leezen.....	14,98	1 410	94	23816
01 0 60 054	Lentföhrden.....	21,21	2 043	96	24632
01 0 60 056	Mönkloh.....	12,52	238	19	24576
01 0 60 057	Mözen.....	7,72	406	52	23795
01 0 60 058	Nahe.....	10,37	2 179	210	23866
01 0 60 059	Negernbötel.....	16,97	855	50	23795
01 0 60 060	Nehms.....	15,31	489	31	23813
01 0 60 061	Neuengörs.....	13,40	711	53	23818
01 0 60 062	Neversdorf.....	7,22	619	85	23816
01 0 60 063	Norderstedt, Stadt.....	58,10	69 766	1 200	22846 *
01 0 60 064	Nützen.....	21,57	1 021	47	24568
01 0 60 065	Oering.....	9,09	1 108	121	23845
01 0 60 066	Oersdorf.....	6,65	803	120	24568
01 0 60 067	Pronstorf.....	36,31	1 395	38	23820
01 0 60 068	Rickling.....	38,94	3 267	83	24635
01 0 60 069	Rohlstorf.....	19,68	979	49	23821
01 0 60 070	Schackendorf.....	7,85	755	96	23795
01 0 60 071	Schieren.....	6,36	262	41	23795
01 0 60 072	Schmalensee.....	8,68	488	56	24638
01 0 60 073	Schmalfeld.....	18,25	1 807	99	24640
01 0 60 074	Schwissel.....	4,44	231	52	23795
01 0 60 075	Seedorf.....	48,92	1 999	40	23823
01 0 60 076	Seth.....	10,53	1 758	166	23845
01 0 60 077	Sievershütten.....	7,09	928	130	24641
01 0 60 079	Stipsdorf.....	3,51	215	61	23795
01 0 60 080	Stocksee.....	11,38	408	35	24326
01 0 60 081	Strukdorf.....	7,30	295	40	23815
01 0 60 082	Struvenhütten.....	12,87	906	70	24643
01 0 60 084	Stuvenborn.....	7,97	902	113	24641
01 0 60 085	Sülfeld.....	26,07	2 964	113	23867
01 0 60 086	Tarbek.....	9,92	170	17	24619
01 0 60 087	Tensfeld.....	7,64	564	73	23824
01 0 60 088	Todesfelde.....	17,24	934	54	23826
01 0 60 089	Trappenkamp.....	3,32	5 746	1 730	24610
01 0 60 090	Travenhorst.....	8,53	203	23	23827
01 0 60 092	Wahlstedt, Stadt.....	15,74	10 096	641	23812

1) * Bedeutet, daß die Gemeinde mehrere Postleitzahlen hat;
die hier genannte Zahl ist diejenige des Verwaltungssitzes der Gemeinde.

3 Gemeinden in systematischer Ordnung mit Schlüsselnummer, Fläche, Bevölkerung, Bevölkerungsdichte und Postleitzahl am 01.01.1996

Schlüssel- nummer	Land, Reg.-Bezirk, Kreis, Gemeinde	Fläche km 2	Bevölkerung	Ein- wohner je km2	Post- leit- zahl 1)
01 0 60 093	Wakendorf I.....	5,34	394	73	23845
01 0 60 094	Wakendorf II.....	12,80	1 242	97	24558
01 0 60 095	Weddelbrook.....	14,05	813	57	24576
01 0 60 096	Weede.....	16,40	894	54	23795
01 0 60 097	Wensin.....	20,14	737	36	23827
01 0 60 098	Westerrade.....	5,63	451	80	23815
01 0 60 099	Wiemersdorf.....	17,55	1 324	75	24649
01 0 60 100	Winsen.....	4,08	361	88	24568
01 0 60 101	Wittenborn.....	6,19	754	121	23829
01 0 60 102	Groß Gladebrügge.....	10,04	975	97	23795
	zusammen ...	1 344,33	237 083	176	X
01 0 61	Steinburg Sitz: Itzehoe, Stadt				
01 0 61 001	Aasbüttel.....	4,53	94	20	25560
01 0 61 002	Aebtissinwisch.....	3,04	67	22	25572
01 0 61 003	Agethorst.....	6,10	170	27	25560
01 0 61 004	Altenmoor.....	6,12	237	38	25335
01 0 61 005	Außer.....	5,12	139	27	25548
01 0 61 006	Bahrenfleth.....	14,77	573	38	25569
01 0 61 007	Beidenfleth.....	13,57	910	67	25573
01 0 61 008	Bekdorf.....	1,70	77	45	25554
01 0 61 010	Bekmünde.....	2,90	168	57	25524
01 0 61 011	Besdorf.....	7,38	213	28	25584
01 0 61 012	Blomesche Wildnis.....	6,92	604	87	25348
01 0 61 013	Bokelrehm.....	2,69	130	48	25596
01 0 61 014	Bokhorst.....	5,88	141	23	25560
01 0 61 015	Borsfleth.....	15,19	818	53	25376
01 0 61 016	Breitenberg.....	2,90	364	125	25597
01 0 61 017	Breitenburg.....	13,39	1 106	82	25587
01 0 61 018	Brokdorf.....	19,79	971	49	25554
01 0 61 019	Brokstedt.....	12,61	1 854	147	24616
01 0 61 020	Büttel.....	11,08	42	3	25572
01 0 61 021	Christinenthal.....	3,37	69	20	25593
01 0 61 022	Dägeling.....	7,53	725	96	25578
01 0 61 023	Dammfleth.....	16,11	370	22	25554
01 0 61 024	Drage.....	13,56	265	19	25582
01 0 61 025	Ecklak.....	15,59	362	23	25572
01 0 61 026	Elskop.....	7,34	177	24	25361
01 0 61 027	Engelbrechtsche Wildnis.....	5,10	762	149	25348
01 0 61 028	Fitzbek.....	10,24	364	35	25579
01 0 61 029	Glückstadt, Stadt.....	22,78	12 388	543	25348
01 0 61 030	Grevenkop.....	9,63	327	33	25361
01 0 61 031	Gribbohm.....	13,23	423	31	25596
01 0 61 033	Hadenfeld.....	2,35	112	47	25560
01 0 61 034	Heiligenstedten.....	9,22	1 341	145	25524
01 0 61 035	Heiligenstedtenerkamp.....	0,85	707	831	25524
01 0 61 036	Hennstedt.....	10,33	586	56	25581
01 0 61 037	Herzhorn.....	12,43	1 097	88	25379
01 0 61 038	Hingstheide.....	3,83	63	16	25563
01 0 61 039	Hodorf.....	7,50	217	28	25569
01 0 61 040	Hohenaspe.....	14,06	1 844	131	25582
01 0 61 041	Hohenfelde.....	17,94	868	48	25358
01 0 61 042	Hohenlockstedt.....	45,59	5 888	129	25551
01 0 61 043	Holstenniendorf.....	12,07	388	32	25584
01 0 61 044	Horst (Holstein).....	29,07	4 601	158	25358
01 0 61 045	Huje.....	5,50	284	51	25588
01 0 61 046	Itzehoe, Stadt.....	27,66	34 344	1 241	25524
01 0 61 047	Kaaks.....	8,55	372	43	25582
01 0 61 048	Kaisborstel.....	2,98	76	25	25560
01 0 61 049	Keillinghusen, Stadt.....	18,81	8 066	428	25548
01 0 61 050	Kiebitzreihe.....	8,70	2 110	242	25368

1) * Bedeutet, daß die Gemeinde mehrere Postleitzahlen hat;
die hier genannte Zahl ist diejenige des Verwaltungssitzes der Gemeinde.

3 Gemeinden in systematischer Ordnung mit Schlüsselnummer, Fläche, Bevölkerung,
Bevölkerungsdichte und Postleitzahl am 01.01.1996

Schlüssel- nummer	Land, Reg.-Bezirk, Kreis, Gemeinde	Fläche km 2	Bevölkerung	Ein- wohner je km2	Post- leitz- zahl 1)
01 0 61 052	Kleve.....	5,57	559	100	25554
01 0 61 053	Kollmoor.....	3,34	42	12	25524
01 0 61 054	Krempdorf.....	5,64	285	50	25376
01 0 61 055	Kremppe, Stadt.....	3,39	2 201	649	25361
01 0 61 056	Kremppeheide.....	3,99	2 463	617	25569
01 0 61 057	Kremppe Moor.....	1,55	439	283	25569
01 0 61 058	Kronsmoor.....	6,05	201	33	25597
01 0 61 059	Krummendiek.....	1,78	49	27	25554
01 0 61 060	Kudensee.....	3,04	178	58	25572
01 0 61 061	Lägerdorf.....	5,96	3 002	503	25566
01 0 61 062	Landrecht.....	4,13	133	32	25554
01 0 61 063	Landscheide.....	7,44	277	37	25572
01 0 61 064	Lockstedt.....	7,32	161	21	25551
01 0 61 065	Lohbarbek.....	6,24	572	91	25551
01 0 61 066	Loof.....	12,43	374	30	25582
01 0 61 067	Mehlbek.....	8,91	407	45	25588
01 0 61 068	Moordiek.....	6,30	129	20	25597
01 0 61 069	Moordorf.....	4,74	24	5	25597
01 0 61 070	Moorhusen.....	4,68	94	20	25554
01 0 61 071	Mühlenbarbek.....	8,66	310	35	25548
01 0 61 072	Münsterdorf.....	5,11	2 061	403	25587
01 0 61 073	Neuenbrook.....	14,29	683	47	25578
01 0 61 074	Neuendorf b. Elmshorn.....	15,78	917	58	25335
01 0 61 075	Neuendorf b. Wilster.....	13,36	375	28	25554
01 0 61 076	Nienbüttel.....	4,16	137	32	25596
01 0 61 077	Nortorf.....	20,20	854	42	25554
01 0 61 078	Nütteln.....	6,97	327	46	25594
01 0 61 079	Oelixdorf.....	7,60	1 825	240	25524
01 0 61 080	Oeschebüttel.....	5,48	187	34	25548
01 0 61 081	Oldenborstel.....	4,24	126	29	25560
01 0 61 082	Oldendorf.....	10,39	1 080	103	25588
01 0 61 083	Ottenbüttel.....	10,17	614	60	25591
01 0 61 084	Peissen.....	10,18	289	28	25551
01 0 61 085	Pöschendorf.....	6,44	190	29	25560
01 0 61 086	Poyenberg.....	8,82	354	40	25581
01 0 61 087	Puls.....	10,90	554	50	25560
01 0 61 088	Quarnstedt.....	10,58	399	37	25563
01 0 61 089	Rade.....	3,92	103	26	25579
01 0 61 091	Reher.....	15,30	738	48	25593
01 0 61 092	Rethwisch.....	9,86	532	53	25566
01 0 61 093	Rosdorf.....	5,60	372	66	25548
01 0 61 094	Sachsenbande.....	5,95	121	20	25554
01 0 61 095	Sankt Margarethen.....	13,24	1 062	80	25572
01 0 61 096	Sarlhusen.....	10,86	408	37	24616
01 0 61 097	Schenefeld.....	4,78	2 332	487	25560
01 0 61 098	Schlotfeld.....	4,81	246	51	25551
01 0 61 099	Siezbüttel.....	4,08	64	15	25560
01 0 61 100	Silzen.....	6,68	158	23	25551
01 0 61 101	Sommerland.....	18,75	750	40	25358
01 0 61 102	Stördorf.....	7,41	131	17	25554
01 0 61 103	Störkathen.....	2,03	69	33	25548
01 0 61 104	Süderau.....	8,86	757	85	25361
01 0 61 105	Vaale.....	14,91	1 197	80	25594
01 0 61 106	Vaaler Moor.....	6,22	188	30	25594
01 0 61 107	Wacken.....	7,10	1 586	223	25596
01 0 61 108	Warringholz.....	6,30	284	45	25560
01 0 61 109	Westermoor.....	4,70	364	77	25597
01 0 61 110	Wewelsfleth.....	24,54	1 348	54	25599
01 0 61 111	Wiedenborstel.....	4,68	7	1	24613
01 0 61 112	Willenscharen.....	7,62	171	22	24616
01 0 61 113	Wilster, Stadt.....	2,71	4 528	1 670	25554
01 0 61 114	Winseldorf.....	5,62	260	46	25551
01 0 61 115	Wittenbergen.....	4,59	167	36	25548

1) * Bedeutet, daß die Gemeinde mehrere Postleitzahlen hat;
die hier genannte Zahl ist diejenige des Verwaltungssitzes der Gemeinde.

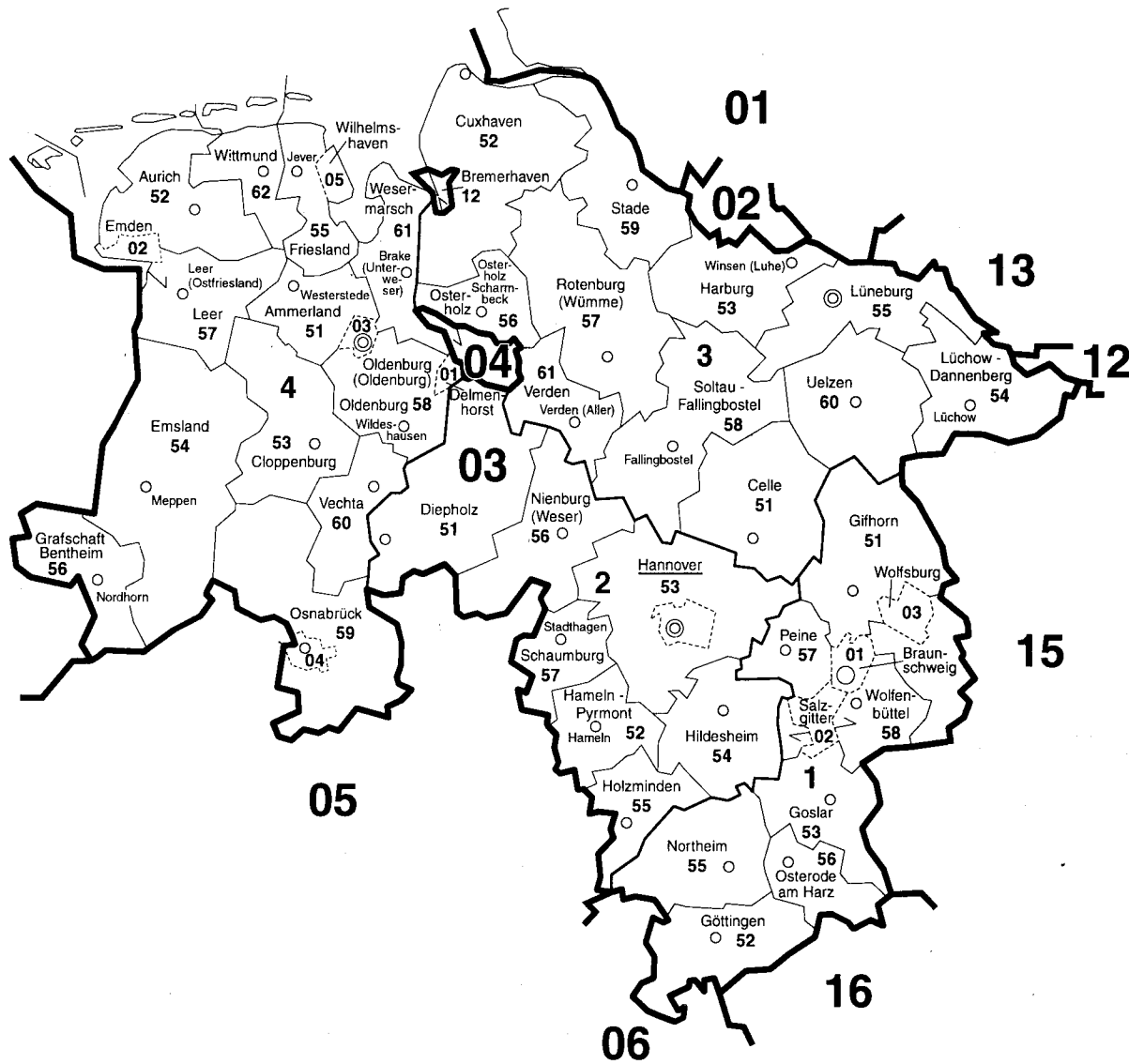
3 Gemeinden in systematischer Ordnung mit Schlüsselnummer, Fläche, Bevölkerung, Bevölkerungsdichte und Postleitzahl am 01.01.1996

Schlüssel- nummer	Land, Reg.-Bezirk, Kreis, Gemeinde	Fläche km 2	Bevölkerung	Ein- wohner je km2	Post- leit- zahl 1)
01 0 61 116	Wrist.....	10,13	2 414	238	25563
01 0 61 117	Wulfsmoor.....	8,78	294	33	25563
01 0 61 118	Kollmar.....	32,82	1 787	54	25377
	zusammen ...	1 056,28	133 184	126	X
01 0 62	Stormarn				
	Sitz: Bad Oldesloe, Stadt				
01 0 62 001	Ahrensburg, Stadt.....	35,30	28 454	806	22926
01 0 62 003	Badendorf.....	6,11	727	118	23619
01 0 62 004	Bad Oldesloe, Stadt.....	52,59	23 072	438	23843
01 0 62 005	Bargfeld-Stegen.....	17,81	2 267	127	23863
01 0 62 006	Bargteheide, Stadt.....	15,83	12 279	775	22941
01 0 62 008	Barnitz.....	11,80	679	57	23858
01 0 62 009	Barsbüttel.....	24,68	10 823	438	22885
01 0 62 011	Braak.....	7,51	671	89	22145
01 0 62 014	Delingsdorf.....	8,09	1 117	138	22929
01 0 62 016	Elmenhorst.....	14,92	2 057	137	23869
01 0 62 018	Glinde, Stadt.....	11,22	15 970	1 423	21509
01 0 62 019	Grabau.....	9,14	786	85	23845
01 0 62 020	Grande.....	7,87	655	83	22946
01 0 62 021	Grönwohld.....	9,79	1 249	127	22956
01 0 62 022	Großensee.....	12,11	1 551	128	22946
01 0 62 023	Großhansdorf.....	11,20	8 741	780	22927
01 0 62 025	Hamberge.....	6,73	1 172	174	23619
01 0 62 026	Hamfelde.....	2,72	428	157	22929
01 0 62 027	Hammoor.....	7,82	1 036	132	22929
01 0 62 031	Heidekamp.....	3,49	377	108	23858
01 0 62 032	Heilshoop.....	8,50	598	70	23619
01 0 62 033	Hohenfelde.....	1,63	55	33	22946
01 0 62 035	Hoisdorf.....	16,04	3 324	207	22955
01 0 62 036	Jersbek.....	17,92	1 642	91	22941
01 0 62 039	Klein Wesenberg.....	8,74	655	74	23860
01 0 62 040	Köthel.....	3,85	357	92	22929
01 0 62 045	Lütjensee.....	14,04	2 905	206	22952
01 0 62 046	Meddewade.....	3,10	704	227	23847
01 0 62 048	Mönkhagen.....	7,30	563	77	23619
01 0 62 050	Neritz.....	4,66	333	71	23843
01 0 62 051	Nienwohld.....	9,19	436	47	23863
01 0 62 053	Oststeinbek.....	11,37	8 179	719	22113
01 0 62 056	Pölitze.....	12,97	1 103	85	23847
01 0 62 058	Rausdorf.....	4,87	223	45	22929
01 0 62 059	Rehhorst.....	16,18	653	40	23619
01 0 62 060	Reinbek, Stadt.....	31,23	24 473	783	21465
01 0 62 061	Reinfeld (Holstein), Stadt.....	17,36	8 033	462	23858
01 0 62 062	Rethwisch.....	13,24	980	74	23847
01 0 62 065	Rümpel.....	15,90	1 102	69	23843
01 0 62 069	Siek.....	12,47	1 857	148	22962
01 0 62 071	Stapelfeld.....	10,12	1 392	137	22145
01 0 62 076	Tangstedt.....	39,85	5 874	147	22889
01 0 62 078	Todendorf.....	12,81	1 020	79	22965
01 0 62 081	Tremsbüttel.....	10,33	1 554	150	22967
01 0 62 082	Trittau.....	28,59	6 963	243	22946
01 0 62 083	Westerau.....	15,36	800	52	23847
01 0 62 086	Witzhave.....	7,87	1 249	158	22969
01 0 62 087	Zarpen.....	11,70	1 440	123	23619
01 0 62 088	Brunsbek.....	14,42	1 409	97	22946
01 0 62 089	Lasbek.....	12,40	1 129	91	23847
01 0 62 090	Ammersbek.....	17,71	8 613	486	22949
01 0 62 091	Steinburg.....	23,91	2 228	93	22964
01 0 62 092	Travenbrück.....	26,48	1 551	58	23843
01 0 62 093	Feldhorst.....	15,48	520	33	23858
01 0 62 094	Wesenberg.....	11,97	833	69	23858
	zusammen ...	766,29	208 861	273	X
01	Land insgesamt ..	15 770,50	2 725 461	173	X
02	Hamburg				
	Kreisfreie Stadt				
02 0 00 000	Hamburg, Freie und Hansestadt.....	755,20	1 707 901	2 261	20038 *

1) * Bedeutet, daß die Gemeinde mehrere Postleitzahlen hat;
die hier genannte Zahl ist diejenige des Verwaltungssitzes der Gemeinde.

03 NIEDERSACHSEN UND 04 BREMEN

Verwaltungsgrenzen nach dem Stand vom 01.01.1996



Schlüsselnummern und Namen
der Regierungsbezirke
(In der Karte jeweils nur die Schlüsselnummer)

- 1 Braunschweig
- 2 Hannover
- 3 Lüneburg
- 4 Weser - Ems

Schlüsselnummern Grenzen Verwaltungssitze¹⁾

Land:	03	—	Hannover
Regierungsbezirk:	1	—	○
Landkreis:	51	—	○
Kreisfreie Stadt:	01	- - -	

1) Verwaltungssitze der Kreise sind nur benannt, wenn sie nicht mit dem Namen des Kreises übereinstimmen.

3 Gemeinden in systematischer Ordnung mit Schlüsselnummer, Fläche, Bevölkerung, Bevölkerungsdichte und Postleitzahl am 01.01.1996

Schlüssel- nummer	Land, Reg.-Bezirk, Kreis, Gemeinde	Fläche km 2	Bevölkerung	Ein- wohner je km2	Post- leit- zahl 1)
03	Niedersachsen				
	Reg.-Bez. Braunschweig				
	Kreisfreie Städte				
03 1 01 000	Braunschweig, Stadt.....	192,07	252 544	1 314	38100 *
03 1 02 000	Salzgitter, Stadt.....	223,94	117 713	525	38226 *
03 1 03 000	Wolfsburg, Stadt.....	203,99	126 331	619	38440 *
	zusammen ...	620,00	496 588	801	X
	Landkreise				
03 1 51	Gifhorn				
	Sitz: Gifhorn, Stadt				
03 1 51 001	Adenbüttel.....	13,77	1 485	107	38528
03 1 51 002	Barwedel.....	19,76	967	48	38476
03 1 51 003	Bergfeld.....	10,60	791	74	38467
03 1 51 004	Bokensdorf.....	14,49	678	46	38556
03 1 51 005	Brome, Flecken.....	36,67	3 092	84	38465
03 1 51 006	Calberlah.....	27,63	4 809	174	38547
03 1 51 007	Dedelstorf.....	76,02	1 460	19	29386
03 1 51 008	Ehra-Lessien.....	56,04	1 487	26	38468
03 1 51 009	Gifhorn, Stadt.....	104,85	43 526	415	38518
03 1 51 010	Groß Oesingen.....	57,44	1 786	31	29393
03 1 51 011	Hankensbüttel.....	34,73	4 349	125	29386
03 1 51 012	Hillerse.....	24,15	2 291	94	38543
03 1 51 013	Isenbüttel.....	18,64	5 862	314	38550
03 1 51 014	Jembke.....	14,58	1 415	97	38477
03 1 51 015	Leiferde.....	27,87	3 940	141	38542
03 1 51 016	Meine.....	38,74	7 035	181	38527
03 1 51 017	Meinersen.....	53,55	6 755	126	38536
03 1 51 018	Müden (Aller).....	67,27	5 092	75	38539
03 1 51 019	Obernholz.....	37,82	958	25	29386
03 1 51 020	Osloß.....	7,64	1 768	231	38557
03 1 51 021	Parsau.....	29,32	1 845	62	38470
03 1 51 022	Ribbesbüttel.....	24,51	1 890	77	38551
03 1 51 023	Rötgesbüttel.....	10,83	1 501	138	38531
03 1 51 024	Rühen.....	30,89	4 093	132	38471
03 1 51 025	Sassenburg.....	88,39	9 045	102	38524
03 1 51 026	Schönewörde.....	17,73	925	52	29396
03 1 51 027	Schwülper.....	20,87	5 675	271	38179
03 1 51 028	Sprakensehl.....	83,82	1 344	16	29365
03 1 51 029	Steinhorst.....	57,78	1 535	26	29367
03 1 51 030	Tappenbeck.....	5,12	788	153	38479
03 1 51 031	Tiddische.....	16,78	1 139	67	38473
03 1 51 032	Tülau.....	23,40	1 428	61	38474
03 1 51 033	Ummern.....	40,32	1 224	30	29369
03 1 51 034	Vordorf.....	19,21	3 027	157	38533
03 1 51 035	Wagenhoff.....	4,32	1 016	235	38559
03 1 51 036	Wahrenholz.....	57,99	3 181	54	29399
03 1 51 037	Wasbüttel.....	6,49	1 689	260	38553
03 1 51 038	Wesendorf.....	31,30	4 552	145	29392
03 1 51 039	Weyhausen.....	7,98	2 528	316	38554
03 1 51 040	Wittingen, Stadt.....	224,99	12 633	56	29378 *
03 1 51 041	Didderse.....	7,30	1 222	167	38530
03 1 51 501	Giebel, gemfr. Gebiet.....	10,36	-	-	-
	zusammen ...	1 561,96	161 826	104	X

1) * Bedeutet, daß die Gemeinde mehrere Postleitzahlen hat;
die hier genannte Zahl ist diejenige des Verwaltungssitzes der Gemeinde.

3 Gemeinden in systematischer Ordnung mit Schlüsselnummer, Fläche, Bevölkerung, Bevölkerungsdichte und Postleitzahl am 01.01.1996

Schlüssel- nummer	Land, Reg.-Bezirk, Kreis, Gemeinde	Fläche km 2	Bevölkerung	Ein- wohner je km2	Post- leit- zahl 1)
03 1 52	Göttingen Sitz: Göttingen, Stadt				
03 1 52 001	Adelebsen, Flecken.....	75,85	7 184	94	37139
03 1 52 002	Bilshausen.....	8,31	2 444	294	37434
03 1 52 003	Bodensee.....	7,50	724	96	37434
03 1 52 004	Bovenden, Flecken.....	63,54	13 336	209	37120
03 1 52 005	Bühren.....	13,99	549	39	37127
03 1 52 006	Dransfeld, Stadt.....	28,75	4 208	146	37127
03 1 52 007	Duderstadt, Stadt.....	95,61	23 393	244	37115
03 1 52 008	Ebergötzen.....	19,69	1 932	98	37136
03 1 52 009	Friedland.....	75,68	9 039	119	37133
03 1 52 010	Gieboldehausen, Flecken.....	19,87	4 072	204	37434
03 1 52 011	Gleichen.....	128,92	9 020	69	37130
03 1 52 012	Göttingen, Stadt.....	116,92	126 253	1 079	37083 *
03 1 52 013	Jühnde.....	24,49	1 095	44	37127
03 1 52 014	Krebeck.....	12,27	1 142	93	37434
03 1 52 015	Landolfshausen.....	16,22	1 204	74	37136
03 1 52 016	Hann. Münden, Stadt.....	121,11	26 405	218	34346
03 1 52 017	Niemetal.....	28,50	1 525	53	37127
03 1 52 018	Obernfeld.....	10,72	981	91	37434
03 1 52 019	Rhumspringe.....	9,36	2 074	221	37434
03 1 52 020	Rollshausen.....	11,67	976	83	37434
03 1 52 021	Rosdorf.....	66,40	11 180	168	37124
03 1 52 022	Rüdershausen.....	9,99	995	99	37434
03 1 52 023	Scheden.....	26,69	2 156	80	37127
03 1 52 024	Seeburg.....	13,33	1 560	117	37136
03 1 52 025	Seulingen.....	11,08	1 387	125	37136
03 1 52 026	Staufenberg.....	77,55	8 689	112	34355
03 1 52 027	Waake.....	7,90	1 514	191	37136
03 1 52 028	Wollbrandshausen.....	6,28	688	109	37434
03 1 52 029	Wollershausen.....	9,15	425	46	37434
	zusammen ...	1 117,34	266 150	238	X
03 1 53	Goslar Sitz: Goslar, Stadt				
03 1 53 001	Altenau, Bergstadt.....	4,56	2 287	501	38707
03 1 53 002	Bad Harzburg, Stadt.....	65,42	23 599	360	38667
03 1 53 003	Braunlage, Stadt.....	21,70	5 998	276	38700
03 1 53 004	Clausthal-Zellerfeld, Bergstadt.....	33,96	16 703	491	38678
03 1 53 005	Goslar, Stadt.....	92,57	46 142	498	38640 *
03 1 53 006	Hahausen.....	9,65	983	101	38729
03 1 53 007	Langelsheim, Stadt.....	48,72	13 962	286	38685
03 1 53 008	Liebenburg.....	78,36	9 803	125	38704
03 1 53 009	Lutter am Barenberge, Flecken.....	33,29	2 541	76	38729
03 1 53 010	Sankt Andreasberg, Bergstadt.....	9,85	2 635	267	37444
03 1 53 011	Schulenberg im Oberharz.....	1,75	363	207	38707
03 1 53 012	Seesen, Stadt.....	102,03	22 574	221	38723
03 1 53 013	Vienenburg, Stadt.....	71,14	11 487	161	38690
03 1 53 014	Wallmoden.....	16,82	1 107	65	38729
03 1 53 015	Wildemann, Bergstadt.....	3,34	1 365	408	38709
03 1 53 504	Harz (Landkreis Goslar), gemfr. Gebiet...	371,87	-	-	-
	zusammen ...	965,03	161 549	167	X

1) * Bedeutet, daß die Gemeinde mehrere Postleitzahlen hat;
die hier genannte Zahl ist diejenige des Verwaltungssitzes der Gemeinde.

3 Gemeinden in systematischer Ordnung mit Schlüsselnummer, Fläche, Bevölkerung, Bevölkerungsdichte und Postleitzahl am 01.01.1996

Schlüssel- nummer	Land, Reg.-Bezirk, Kreis, Gemeinde	Fläche km 2	Bevölkerung	Ein- wohner je km2	Post- leit- zahl 1)
03 1 54	Helmstedt Sitz: Helmstedt, Stadt				
03 1 54 001	Bahrdorf.....	40,57	2 124	52	38459
03 1 54 002	Beierstedt.....	9,59	468	48	38382
03 1 54 003	Büddenstedt.....	19,54	3 586	183	38372
03 1 54 004	Danndorf.....	14,04	2 044	145	38461
03 1 54 005	Frellstedt.....	6,13	1 005	163	38373
03 1 54 006	Gevensleben.....	15,14	820	54	38384
03 1 54 007	Grafhorst.....	9,65	999	103	38462
03 1 54 008	Grasleben.....	11,27	2 490	220	38368
03 1 54 009	Groß Twülpstedt.....	36,43	2 655	72	38464
03 1 54 010	Helmstedt, Stadt.....	46,96	26 946	573	38350
03 1 54 011	Ingeleben.....	9,08	467	51	38385
03 1 54 012	Jerxheim.....	17,44	1 390	79	38381
03 1 54 013	Königsutter am Elm, Stadt.....	130,57	16 802	128	38154
03 1 54 014	Lehre.....	71,57	11 396	159	38165
03 1 54 015	Mariental.....	6,53	1 398	214	38368
03 1 54 016	Querenhorst.....	4,78	515	107	38368
03 1 54 017	Räbke.....	11,35	670	59	38375
03 1 54 018	Rennau.....	22,60	678	30	38368
03 1 54 019	Schöningen, Stadt.....	35,36	14 767	417	38364
03 1 54 020	Söllingen.....	11,55	756	65	38387
03 1 54 021	Süplingen.....	10,35	2 103	203	38373
03 1 54 022	Süplingenburg.....	14,30	712	49	38376
03 1 54 023	Twiefelingen.....	18,79	817	43	38388
03 1 54 024	Velpke.....	19,72	4 163	211	38458
03 1 54 025	Warberg.....	8,01	934	116	38378
03 1 54 026	Wolsdorf.....	13,17	1 124	85	38379
03 1 54 501	Brunslieberfeld, gemfr. Gebiet.....	4,09	-	-	-
03 1 54 502	Helmstedt, gemfr. Gebiet.....	18,56	-	-	-
03 1 54 503	Königsutter, gemfr. Gebiet.....	8,90	-	-	-
03 1 54 504	Mariental, gemfr. Gebiet.....	15,80	-	-	-
03 1 54 506	Schöningen, gemfr. Gebiet.....	11,92	-	-	-
	zusammen ...	673,76	101 829	151	X
03 1 55	Northeim Sitz: Northeim, Stadt				
03 1 55 001	Bad Gandersheim, Stadt.....	90,42	11 555	127	37581
03 1 55 002	Bodenfelde, Flecken.....	19,91	3 934	197	37194
03 1 55 003	Dassel, Stadt.....	113,02	11 779	104	37586
03 1 55 004	Einbeck, Stadt.....	165,84	29 388	177	37574
03 1 55 005	Hardegsen, Stadt.....	83,86	8 314	99	37181
03 1 55 006	Kalefeld.....	84,12	7 460	88	37589
03 1 55 007	Katlenburg-Lindau.....	71,47	7 551	105	37191
03 1 55 008	Kreiensen.....	65,25	8 394	128	37547
03 1 55 009	Moringen, Stadt.....	82,25	7 369	89	37186
03 1 55 010	Nörten-Hardenberg, Flecken.....	54,10	8 621	159	37176
03 1 55 011	Northeim, Stadt.....	145,51	32 712	224	37154
03 1 55 012	Uslar, Stadt.....	113,40	17 109	150	37170
03 1 55 501	Solling (Landkreis Northeim), gemfr. Geb.	177,49	-	-	-
	zusammen ...	1 266,64	154 186	122	X
03 1 56	Osterode am Harz Sitz: Osterode am Harz, Stadt				
03 1 56 001	Bad Grund (Harz), Bergstadt.....	7,12	3 108	436	37539
03 1 56 002	Bad Lauterberg im Harz, Stadt.....	41,54	12 901	310	37431
03 1 56 003	Bad Sachsa, Stadt.....	33,13	8 804	265	37441
03 1 56 004	Badenhausen.....	7,42	2 062	277	37534
03 1 56 005	Eisdorf.....	10,55	1 748	165	37534

1) * Bedeutet, daß die Gemeinde mehrere Postleitzahlen hat;
die hier genannte Zahl ist diejenige des Verwaltungssitzes der Gemeinde.

3 Gemeinden in systematischer Ordnung mit Schlüsselnummer, Fläche, Bevölkerung, Bevölkerungsdichte und Postleitzahl am 01.01.1996

Schlüssel- nummer	Land, Reg.-Bezirk, Kreis, Gemeinde	Fläche km 2	Bevölkerung	Ein- wohner je km2	Post- leit- zahl 1)
03 1 56 006	Elbingerode.....	5,66	452	79	37412
03 1 56 007	Gittelde, Flecken.....	12,55	2 181	173	37534
03 1 56 008	Hattorf am Harz.....	29,18	4 362	149	37197
03 1 56 009	Herzberg am Harz, Stadt.....	71,88	16 325	227	37412
03 1 56 010	Hörden.....	7,82	1 124	143	37412
03 1 56 011	Osterode am Harz, Stadt.....	102,46	26 707	260	37520
03 1 56 012	Walkenried.....	12,23	2 602	212	37445
03 1 56 013	Wieda.....	6,53	1 809	277	37447
03 1 56 014	Windhausen.....	3,55	1 242	349	37539
03 1 56 015	Wulften.....	14,81	1 962	132	37199
03 1 56 016	Zorge.....	2,21	1 473	666	37449
03 1 56 501	Harz (Ldkr. Osterode am Harz) gemfr. Geb. zusammen ...	267,47 636,11	- 88 862	- 140	- X
03 1 57	Peine Sitz: Peine, Stadt				
03 1 57 001	Edemissen.....	103,61	11 563	111	31234
03 1 57 002	Hohenhameln.....	69,42	9 220	132	31249
03 1 57 003	Ilse.....	28,46	11 957	420	31241
03 1 57 004	Lahstedt.....	43,49	10 301	236	31246
03 1 57 005	Lengede.....	34,09	11 005	322	38268
03 1 57 006	Peine, Stadt.....	119,51	49 024	410	31224 *
03 1 57 007	Vechede.....	75,88	15 005	197	38159
03 1 57 008	Wendeburg.....	59,97	8 705	145	38176
	zusammen ...	534,43	126 780	237	X
03 1 58	Wolfenbüttel Sitz: Wolfenbüttel, Stadt				
03 1 58 001	Achim.....	15,81	792	50	38312
03 1 58 002	Baddeckenstedt.....	20,48	2 946	143	38271
03 1 58 003	Börßum.....	14,78	2 191	148	38312
03 1 58 004	Burgdorf.....	24,06	2 478	102	38272
03 1 58 005	Cramme.....	12,40	890	71	38312
03 1 58 006	Cremlingen.....	59,23	11 366	191	38162
03 1 58 007	Dahlum.....	15,11	772	51	38170
03 1 58 008	Denkte.....	18,15	2 598	143	38321
03 1 58 009	Dettum.....	17,16	1 443	84	38173
03 1 58 010	Dorstadt.....	10,37	684	65	38312
03 1 58 011	Elbe.....	16,70	1 938	116	38274
03 1 58 012	Erkerode.....	13,34	944	70	38173
03 1 58 013	Evessen.....	17,55	1 297	73	38173
03 1 58 014	Flöthe.....	18,83	1 003	53	38312
03 1 58 015	Gielde.....	9,16	808	88	38315
03 1 58 016	Haverlah.....	16,84	1 532	90	38275
03 1 58 017	Hedeper.....	15,66	638	40	38322
03 1 58 018	Heere.....	15,28	1 100	71	38277
03 1 58 019	Heiningen.....	8,41	612	72	38312
03 1 58 020	Hornburg, Stadt.....	22,17	2 816	127	38315
03 1 58 021	Kissenbrück.....	6,64	1 310	197	38324
03 1 58 022	Kneitlingen.....	17,57	853	48	38170
03 1 58 023	Ohrum.....	8,38	666	79	38312
03 1 58 024	Remlingen.....	21,59	1 804	83	38319
03 1 58 025	Roklum.....	8,34	558	66	38325
03 1 58 026	Schladen.....	30,50	5 263	172	38315
03 1 58 027	Schöppenstedt, Stadt.....	39,65	6 068	153	38170
03 1 58 028	Sehnde.....	20,38	1 034	50	38279
03 1 58 029	Semmenstedt.....	11,71	641	54	38327
03 1 58 030	Sicke.....	25,07	5 080	202	38173
03 1 58 031	Uehrde.....	24,33	1 109	45	38170
03 1 58 032	Vahlberg.....	18,01	910	50	38170
03 1 58 033	Veltheim (Ohe).....	8,64	945	109	38173

1) * Bedeutet, daß die Gemeinde mehrere Postleitzahlen hat;
die hier genannte Zahl ist diejenige des Verwaltungssitzes der Gemeinde.

3 Gemeinden in systematischer Ordnung mit Schlüsselnummer, Fläche, Bevölkerung, Bevölkerungsdichte und Postleitzahl am 01.01.1996

Schlüssel- nummer	Land, Reg.-Bezirk, Kreis, Gemeinde	Fläche km 2	Bevölkerung	Ein- wohner je km2	Post- leit- zahl 1)
03 1 58 034	Werlaburgdorf.....	11,97	835	69	38315
03 1 58 035	Winnigstedt.....	12,05	1 045	86	38170
03 1 58 036	Wittmar.....	4,53	1 215	268	38329
03 1 58 037	Wolfenbüttel, Stadt.....	78,45	53 686	684	38300 *
03 1 58 501	Am Großen Rhode, gemfr. Gebiet.....	5,79	-	-	-
03 1 58 502	Barnstorf-Warle, gemfr. Gebiet.....	1,29	-	-	-
03 1 58 503	Voigtsdahlum, gemfr. Gebiet.....	5,77	-	-	-
	zusammen ...	722,15	121 870	169	X
03 1	Reg.-Bez. insgesamt ..	8 097,42	1 679 640	207	X
	Reg.-Bez. Hannover				
	Kreisfreie Stadt				
03 2 01 000	Hannover, Landeshauptstadt.....	204,08	523 147	2 563	30159 *
	Landkreise				
03 2 51	Diepholz				
	Sitz: Diepholz, Stadt				
03 2 51 001	Affinghausen.....	12,26	941	76	27257
03 2 51 002	Asendorf.....	58,16	3 123	53	27330
03 2 51 003	Bahrenborstel.....	31,27	1 252	40	27245
03 2 51 004	Barenburg, Flecken.....	16,38	1 262	77	27245
03 2 51 005	Barnstorf, Flecken.....	52,35	5 869	112	49406
03 2 51 006	Barver.....	25,90	1 139	43	49453
03 2 51 007	Bassum, Stadt.....	168,55	15 055	89	27211
03 2 51 008	Borstel.....	31,00	1 372	44	27246
03 2 51 009	Brockum.....	30,59	1 074	35	49448
03 2 51 010	Bruchhausen-Vilsen, Flecken.....	41,31	6 003	145	27305
03 2 51 011	Dickel.....	16,96	576	33	49453
03 2 51 012	Diepholz, Stadt.....	104,44	16 121	154	49356
03 2 51 013	Drebber.....	46,96	2 869	61	49457
03 2 51 014	Drentwede.....	30,31	1 036	34	49406
03 2 51 015	Ehrenburg.....	48,96	1 754	35	27248
03 2 51 016	Engeln.....	31,22	1 068	34	27305
03 2 51 017	Eydelstedt.....	76,14	1 933	25	49406
03 2 51 018	Freistatt.....	12,53	813	64	27259
03 2 51 019	Hemsloh.....	26,76	630	23	49453
03 2 51 020	Hüde.....	24,47	970	39	49448
03 2 51 021	Kirchdorf.....	47,77	1 908	39	27245
03 2 51 022	Lembruch.....	22,68	1 035	45	49459
03 2 51 023	Lemförde, Flecken.....	6,95	2 583	371	49448
03 2 51 024	Maasen.....	18,69	551	29	27249
03 2 51 025	Marl.....	9,84	741	75	49448
03 2 51 026	Martfeld.....	35,06	2 610	74	27327
03 2 51 027	Mellinghausen.....	24,41	1 053	43	27249
03 2 51 028	Neuenkirchen.....	14,66	951	64	27251
03 2 51 029	Quernheim.....	6,25	436	69	49448
03 2 51 030	Rehden.....	33,34	1 573	47	49453
03 2 51 031	Scholen.....	20,41	809	39	27251
03 2 51 032	Schwaförden.....	26,42	1 548	58	27252
03 2 51 033	Schwarze.....	24,29	2 073	85	27327
03 2 51 034	Siedenburg, Flecken.....	14,22	1 259	88	27254
03 2 51 035	Staffhorst.....	14,61	589	40	27254
03 2 51 036	Stemshorn.....	8,84	648	73	49448
03 2 51 037	Stuhr.....	81,68	28 733	351	28816
03 2 51 038	Sudwalde.....	26,65	1 072	40	27257
03 2 51 039	Süstedt.....	37,01	1 455	39	27305
03 2 51 040	Sulingen, Stadt.....	110,61	12 543	113	27232
03 2 51 041	Syke, Stadt.....	127,80	23 014	180	28857
03 2 51 042	Twistringen, Stadt.....	114,22	12 034	105	27239

1) * Bedeutet, daß die Gemeinde mehrere Postleitzahlen hat;
die hier genannte Zahl ist diejenige des Verwaltungssitzes der Gemeinde.

3 Gemeinden in systematischer Ordnung mit Schlüsselnummer, Fläche, Bevölkerung,
Bevölkerungsdichte und Postleitzahl am 01.01.1996

Schlüssel- nummer	Land, Reg.-Bezirk, Kreis, Gemeinde	Fläche km 2	Bevölkerung	Ein- wohner je km2	Post- leit- zahl 1)
03 2 51 043	Varrel.....	43,83	1 439	32	27259
03 2 51 044	Wagenfeld.....	117,35	7 543	64	49419
03 2 51 045	Wehrbleck.....	27,92	840	30	27259
03 2 51 046	Wetschen.....	25,10	1 351	53	49453
03 2 51 047	Weyhe.....	60,25	28 453	472	28844
	zusammen ...	1 987,38	203 704	102	X
03 2 52	Hamel n-Pyrmont Sitz: Hameln, Stadt				
03 2 52 001	Aerzen, Flecken.....	105,07	12 057	114	31855
03 2 52 002	Bad Münder am Deister, Stadt.....	107,68	19 274	178	31848
03 2 52 003	Bad Pyrmont, Stadt.....	61,97	23 180	374	31812
03 2 52 004	Coppenbrügge, Flecken.....	89,81	8 025	89	31863
03 2 52 005	Emmerthal.....	114,63	11 175	97	31860
03 2 52 006	Hameln, Stadt.....	102,32	58 781	574	31785 *
03 2 52 007	Hessisch Oldendorf, Stadt.....	120,36	20 125	167	31840
03 2 52 008	Salzhemmendorf, Flecken.....	94,31	11 181	118	31020
	zusammen ...	796,15	163 798	206	X
03 2 53	Hannover Sitz: Hannover, Landeshauptstadt				
03 2 53 001	Barsinghausen, Stadt.....	102,64	34 643	337	30890
03 2 53 002	Burgdorf, Stadt.....	112,25	30 275	269	31303
03 2 53 003	Burgwedel.....	151,73	19 166	126	30938
03 2 53 004	Garbsen, Stadt.....	79,30	62 681	790	30827 *
03 2 53 005	Gehrden, Stadt.....	43,10	14 395	333	30989
03 2 53 006	Hemmingen.....	31,43	16 608	528	30966
03 2 53 007	Isernhagen.....	59,75	21 979	367	30916
03 2 53 008	Laatzen, Stadt.....	34,05	37 180	1 091	30880
03 2 53 009	Langenhagen, Stadt.....	71,98	48 921	679	30853 *
03 2 53 010	Lehrte, Stadt.....	126,92	42 011	331	31275
03 2 53 011	Neustadt am Rübenberge, Stadt.....	357,41	43 299	121	31535
03 2 53 012	Pattensen, Stadt.....	67,00	13 011	194	30982
03 2 53 013	Ronnenberg, Stadt.....	37,85	22 663	598	30952
03 2 53 014	Seelze, Stadt.....	54,03	32 702	605	30926
03 2 53 015	Sehnde.....	103,40	18 622	180	31319
03 2 53 016	Springe, Stadt.....	159,79	29 875	186	31832
03 2 53 017	Uetze.....	140,55	18 711	133	31311
03 2 53 018	Wedemark.....	173,36	26 107	150	30900
03 2 53 019	Wennigsen (Deister).....	53,77	13 013	242	30974
03 2 53 020	Wunstorf, Stadt.....	125,59	40 084	319	31515
	zusammen ...	2 085,90	585 946	281	X
03 2 54	Hildesheim Sitz: Hildesheim, Stadt				
03 2 54 001	Adenstedt.....	18,63	1 196	64	31079
03 2 54 002	Alfeld (Leine), Stadt.....	72,85	22 413	307	31061
03 2 54 003	Algermissen.....	35,62	7 336	205	31191
03 2 54 004	Almstedt.....	9,91	1 033	104	31079
03 2 54 005	Bad Salzdetfurth, Stadt.....	67,09	14 188	211	31162
03 2 54 006	Banteln.....	7,51	1 619	215	31029
03 2 54 007	Betheln.....	17,55	1 082	61	31032
03 2 54 008	Bockenem, Stadt.....	109,39	11 631	106	31167
03 2 54 009	Brüggen.....	12,20	1 060	86	31033
03 2 54 010	Despetal.....	15,03	1 409	93	31035
03 2 54 011	Diekholzen.....	29,36	7 169	244	31199
03 2 54 012	Eberholzen.....	12,18	717	58	31079
03 2 54 013	Eime, Flecken.....	21,93	2 924	133	31036
03 2 54 014	Elze, Stadt.....	47,59	9 737	204	31008
03 2 54 015	Everode.....	6,10	555	90	31085

1) * Bedeutet, daß die Gemeinde mehrere Postleitzahlen hat;
die hier genannte Zahl ist diejenige des Verwaltungssitzes der Gemeinde.

3 Gemeinden in systematischer Ordnung mit Schlüsselnummer, Fläche, Bevölkerung,
Bevölkerungsdichte und Postleitzahl am 01.01.1996

Schlüssel- nummer	Land, Reg.-Bezirk, Kreis, Gemeinde	Fläche km 2	Bevölkerung	Ein- wohner je km2	Post- leit- zahl 1)
03 2 54 016	Freden (Leine).....	17,78	3 716	208	31084
03 2 54 017	Giesen.....	33,91	9 146	269	31180
03 2 54 018	Gronau (Leine), Stadt.....	20,72	5 612	270	31028
03 2 54 019	Harbarnsen.....	7,63	753	98	31097
03 2 54 020	Harsum.....	49,92	11 117	222	31177
03 2 54 021	Hildesheim, Stadt.....	92,96	106 101	1 141	31134 *
03 2 54 022	Holle.....	61,15	6 715	109	31188
03 2 54 023	Lamspringe, Flecken.....	23,30	3 405	146	31195
03 2 54 024	Landwehr.....	12,96	658	50	31087
03 2 54 025	Neuhof.....	10,30	519	50	31195
03 2 54 026	Nordstemmen.....	60,11	12 536	208	31171
03 2 54 027	Rheden.....	15,14	1 269	83	31039
03 2 54 028	Sarstedt, Stadt.....	42,93	17 873	416	31157
03 2 54 029	Schellerten.....	80,02	8 644	108	31174
03 2 54 030	Sehlem.....	12,73	983	77	31196
03 2 54 031	Sibbesse.....	17,71	2 668	150	31079
03 2 54 032	Söhlde.....	57,08	8 256	144	31185
03 2 54 033	Westfeld.....	13,36	894	66	31079
03 2 54 034	Winzenburg.....	16,65	884	53	31088
03 2 54 035	Woltershausen.....	16,43	942	57	31099
03 2 54 036	Coppengrave.....	3,20	753	235	31091
03 2 54 037	Duingen, Flecken.....	30,72	3 061	99	31089
03 2 54 038	Hoyershausen.....	15,29	537	35	31093
03 2 54 039	Marienthagen.....	6,23	938	150	31094
03 2 54 040	Weenzen.....	4,16	476	114	31096
	zusammen ...	1 205,33	292 525	243	X
03 2 55	Holzminden Sitz: Holzminden, Stadt				
03 2 55 001	Arholzen.....	5,33	443	83	37627
03 2 55 002	Bevern, Flecken.....	33,22	4 537	136	37639
03 2 55 003	Bodenwerder, Stadt.....	28,92	6 317	218	37619
03 2 55 004	Boffzen.....	8,04	3 190	396	37691
03 2 55 005	Brevörde.....	13,59	868	63	37647
03 2 55 007	Deensen.....	11,02	1 713	155	37627
03 2 55 008	Delligsen, Flecken.....	36,01	9 383	260	31073
03 2 55 009	Derental.....	9,23	775	83	37691
03 2 55 010	Dielmissen.....	7,46	931	124	37633
03 2 55 012	Eimen.....	16,32	1 123	68	37632
03 2 55 013	Eschershausen, Stadt.....	23,87	4 299	180	37632
03 2 55 014	Fürstenberg.....	3,22	1 313	407	37699
03 2 55 015	Golmbach.....	15,85	1 076	67	37640
03 2 55 016	Halle.....	28,73	1 835	63	37620
03 2 55 017	Hehlen.....	21,59	2 230	103	37619
03 2 55 018	Heinade.....	9,07	1 095	120	37627
03 2 55 019	Heinsen.....	18,63	1 042	55	37649
03 2 55 020	Heyen.....	8,30	592	71	37619
03 2 55 021	Holenberg.....	7,36	511	69	37642
03 2 55 022	Holzen.....	6,60	726	110	37632
03 2 55 023	Holzminden, Stadt.....	88,25	22 078	250	37603
03 2 55 025	Kirchbrak.....	18,39	1 262	68	37619
03 2 55 026	Lauenförde, Flecken.....	17,21	2 711	157	37697
03 2 55 027	Lenne.....	5,65	854	151	37627
03 2 55 028	Lüerdissen.....	6,89	562	81	37635
03 2 55 030	Negenborn.....	9,87	765	77	37643
03 2 55 031	Ottenstein, Flecken.....	32,81	1 373	41	31868
03 2 55 032	Pegestorf.....	8,32	576	69	37619
03 2 55 033	Polle, Flecken.....	21,20	1 364	64	37647
03 2 55 034	Stadtoldendorf, Stadt.....	24,86	6 457	259	37627
03 2 55 035	Vahlbruch.....	14,19	601	42	37647
03 2 55 036	Wangelstedt.....	15,15	739	48	37627
03 2 55 501	Boffzen, gemfr. Gebiet.....	23,40	-	-	-

1) * Bedeutet, daß die Gemeinde mehrere Postleitzahlen hat;
die hier genannte Zahl ist diejenige des Verwaltungssitzes der Gemeinde.

3 Gemeinden in systematischer Ordnung mit Schlüsselnummer, Fläche, Bevölkerung,
Bevölkerungsdichte und Postleitzahl am 01.01.1996

Schlüssel- nummer	Land, Reg.-Bezirk, Kreis, Gemeinde	Fläche km 2	Bevölkerung	Ein- wohner je km2	Post- leit- zahl 1)
03 2 55 502	Eimen, gemfr. Gebiet.....	12,91	-	-	-
03 2 55 503	Eschershausen, gemfr. Gebiet.....	4,92	-	-	-
03 2 55 504	Grünenplan, gemfr. Gebiet.....	22,71	-	-	-
03 2 55 505	Holzminde, gemfr. Gebiet.....	15,01	-	-	-
03 2 55 506	Merxhausen, gemfr. Gebiet.....	22,50	-	-	-
03 2 55 508	Wenzen, gemfr. Gebiet.....	15,84	-	-	-
	zusammen ...	692,44	83 341	120	X
03 2 56	Nienburg (Weser) Sitz: Nienburg (Weser), Stadt				
03 2 56 001	Balge.....	33,07	1 825	55	31609
03 2 56 002	Binnen.....	24,79	952	38	31619
03 2 56 003	Bücken, Flecken.....	32,41	2 310	71	27333
03 2 56 004	Diepenau, Flecken.....	70,00	4 059	57	31603
03 2 56 005	Drakenburg, Flecken.....	11,72	1 714	146	31623
03 2 56 006	Estorf.....	19,78	1 812	91	31629
03 2 56 007	Eystrup.....	24,05	3 106	129	27324
03 2 56 008	Gandesbergen.....	6,99	438	62	27324
03 2 56 009	Hämelhausen.....	9,03	574	63	27324
03 2 56 010	Hassel (Weser).....	17,59	1 820	103	27324
03 2 56 011	Haßbergen.....	17,07	1 439	84	31626
03 2 56 012	Heemsen.....	39,37	1 587	40	31622
03 2 56 013	Hilgermissen.....	54,43	2 130	39	27318
03 2 56 014	Hoya, Stadt.....	8,42	3 986	473	27318
03 2 56 015	Hoyerhagen.....	22,67	905	39	27318
03 2 56 016	Husum.....	39,82	1 988	49	31632
03 2 56 017	Landesbergen.....	41,92	2 775	66	31628
03 2 56 018	Leese.....	29,65	1 803	60	31633
03 2 56 019	Liebenau, Flecken.....	22,96	4 654	202	31618
03 2 56 020	Linsburg.....	23,53	1 003	42	31636
03 2 56 021	Marklohe.....	32,94	4 245	128	31608
03 2 56 022	Nienburg (Weser), Stadt.....	64,45	32 688	507	31582
03 2 56 023	Pennigsehl.....	24,21	1 234	50	31621
03 2 56 024	Raddestorf.....	41,77	2 126	50	31604
03 2 56 025	Rehburg-Loccum, Stadt.....	99,91	10 602	106	31628
03 2 56 026	Rodewald.....	60,31	2 588	42	31637
03 2 56 027	Rohrsen.....	5,09	882	173	31627
03 2 56 028	Schweringen.....	19,52	811	41	27324
03 2 56 029	Steimbke.....	63,06	2 359	37	31634
03 2 56 030	Steyerberg, Flecken.....	101,89	5 551	54	31595
03 2 56 031	Stöckse.....	38,57	1 411	36	31638
03 2 56 032	Stolzenau.....	64,88	7 207	111	31592
03 2 56 033	Uchte, Flecken.....	90,68	4 992	55	31600
03 2 56 034	Warmen.....	81,58	3 535	43	31606
03 2 56 035	Warpe.....	20,11	736	36	27333
03 2 56 036	Wietzen.....	40,41	2 218	54	31613
	zusammen ...	1 398,65	124 065	89	X
03 2 57	Schaumburg Sitz: Stadthagen, Stadt				
03 2 57 001	Ahnsen.....	3,43	1 131	329	31708
03 2 57 002	Apelern.....	24,60	2 587	105	31552
03 2 57 003	Auetal.....	62,15	6 476	104	31749
03 2 57 004	Auhagen.....	12,36	1 354	109	31553
03 2 57 005	Bad Eilsen.....	2,46	2 277	925	31707
03 2 57 006	Bad Nenndorf.....	23,23	9 788	421	31542
03 2 57 007	Beckedorf.....	9,83	1 510	153	31698
03 2 57 008	Buchholz.....	1,76	779	442	31710
03 2 57 009	Bückeburg, Stadt.....	68,85	20 953	304	31675
03 2 57 010	Hagenburg, Flecken.....	16,24	3 874	238	31558
03 2 57 011	Haste.....	11,13	2 484	223	31559

1) * Bedeutet, daß die Gemeinde mehrere Postleitzahlen hat;
die hier genannte Zahl ist diejenige des Verwaltungssitzes der Gemeinde.

3 Gemeinden in systematischer Ordnung mit Schlüsselnummer, Fläche, Bevölkerung,
Bevölkerungsdichte und Postleitzahl am 01.01.1996

Schlüssel- nummer	Land, Reg.-Bezirk, Kreis, Gemeinde	Fläche km 2	Bevölkerung	Ein- wohner je km2	Post- leit- zahl 1)
03 2 57 012	Heeßen.....	1,90	1 558	820	31707
03 2 57 013	Helpsen.....	7,77	1 973	253	31691
03 2 57 014	Hespe.....	6,48	1 747	269	31693
03 2 57 015	Heuerßen.....	3,97	1 030	259	31700
03 2 57 016	Hohnhorst.....	12,00	2 179	181	31559
03 2 57 017	Hülsede.....	15,86	1 043	65	31867
03 2 57 018	Lauenau, Flecken.....	16,23	3 447	212	31867
03 2 57 019	Lauenhagen.....	9,73	1 437	147	31714
03 2 57 020	Lindhorst.....	7,88	4 679	593	31698
03 2 57 021	Lüdersfeld.....	12,65	1 070	84	31702
03 2 57 022	Luhden.....	4,35	1 026	235	31711
03 2 57 023	Meerbeck.....	13,09	2 137	163	31715
03 2 57 024	Messenkamp.....	6,78	832	122	31867
03 2 57 025	Niedernwöhren.....	11,06	1 769	159	31712
03 2 57 026	Nienstädt.....	8,31	4 693	564	31688
03 2 57 027	Nordsehl.....	5,97	797	133	31717
03 2 57 028	Obernkirchen, Stadt.....	32,48	10 549	324	31683
03 2 57 029	Pohle.....	7,14	883	123	31867
03 2 57 030	Pollhagen.....	12,87	1 299	100	31718
03 2 57 031	Rinteln, Stadt.....	109,03	28 380	260	31737
03 2 57 032	Rodenberg, Stadt.....	15,60	5 650	362	31552
03 2 57 033	Sachsenhagen, Stadt.....	15,53	2 014	129	31553
03 2 57 034	Seggebruch.....	7,49	1 235	164	31691
03 2 57 035	Stadthagen, Stadt.....	60,27	23 566	391	31655
03 2 57 036	Suthfeld.....	5,05	1 452	287	31555
03 2 57 037	Wiedensahl, Flecken.....	11,71	1 003	85	31719
03 2 57 038	Wölpinghausen.....	18,33	1 778	96	31556
	zusammen ...	675,57	162 439	240	X
03 2	Reg.-Bez. insgesamt ..	9 045,50	2 138 965	236	X
	Reg.-Bez. Lüneburg				
	Landkreise				
03 3 51	Celle				
	Sitz: Celle, Stadt				
03 3 51 001	Adelheidsdorf.....	33,24	2 164	65	29352
03 3 51 002	Ahnsbeck.....	20,59	1 407	68	29353
03 3 51 003	Beedenbostel.....	12,58	1 040	82	29355
03 3 51 004	Bergen, Stadt.....	163,73	13 861	84	29303
03 3 51 005	Bröckel.....	16,33	1 540	94	29356
03 3 51 006	Celle, Stadt.....	174,99	73 936	422	29221 *
03 3 51 007	Eicklingen.....	22,79	2 887	126	29358
03 3 51 008	Eldingen.....	56,71	2 167	38	29351
03 3 51 009	Eschede.....	106,31	3 938	37	29348
03 3 51 010	Faßberg.....	101,94	6 813	66	29328
03 3 51 011	Habighorst.....	15,84	789	49	29359
03 3 51 012	Hambühren.....	56,68	9 006	158	29313
03 3 51 013	Hermannsburg.....	118,61	8 414	70	29320
03 3 51 014	Höfer.....	21,87	1 003	45	29361
03 3 51 015	Hohne.....	36,47	1 818	49	29362
03 3 51 016	Lachendorf.....	38,19	4 921	128	29331
03 3 51 017	Langlingen.....	33,32	2 237	67	29364
03 3 51 018	Nienhagen.....	17,57	5 891	335	29336
03 3 51 019	Scharnhorst.....	51,85	674	12	29348
03 3 51 020	Unterlüß.....	77,53	4 549	58	29345
03 3 51 021	Wathlingen.....	17,68	5 921	334	29339
03 3 51 022	Wienhausen.....	40,38	3 810	94	29342
03 3 51 023	Wietze.....	62,94	7 616	121	29323
03 3 51 024	Winsen (Aller).....	155,38	11 806	75	29308
03 3 51 501	Lohheide, gemfr. Bezirk.....	91,32	935	10	29303
	zusammen ...	1 544,84	179 143	116	X

1) * Bedeutet, daß die Gemeinde mehrere Postleitzahlen hat;
die hier genannte Zahl ist diejenige des Verwaltungssitzes der Gemeinde.

3 Gemeinden in systematischer Ordnung mit Schlüsselnummer, Fläche, Bevölkerung,
Bevölkerungsdichte und Postleitzahl am 01.01.1996

Schlüssel- nummer	Land, Reg.-Bezirk, Kreis, Gemeinde	Fläche km 2	Bevölkerung	Ein- wohner je km2	Post- leit- zahl 1)
03 3 52	Cuxhaven Sitz: Cuxhaven, Stadt				
03 3 52 001	Appeln.....	14,52	506	34	27616
03 3 52 002	Armstorf.....	39,75	672	16	21769
03 3 52 003	Bederkesa, Flecken.....	43,17	4 870	112	27624
03 3 52 004	Belum.....	25,72	949	36	21785
03 3 52 005	Beverstedt, Flecken.....	51,40	4 131	80	27616
03 3 52 006	Bokel.....	20,93	2 496	119	27616
03 3 52 007	Bramstedt.....	44,85	1 823	40	27628
03 3 52 008	Bülkau.....	23,22	1 019	43	21782
03 3 52 009	Cadenberge.....	9,36	3 166	338	21781
03 3 52 010	Cappel.....	8,26	695	84	27632
03 3 52 011	Cuxhaven, Stadt.....	161,89	55 229	341	27472 *
03 3 52 012	Dorum.....	24,29	2 756	113	27632
03 3 52 013	Drangstedt.....	17,02	1 316	77	27624
03 3 52 014	Driftsethe.....	15,37	594	38	27628
03 3 52 015	Elmlohe.....	23,30	823	35	27624
03 3 52 016	Flögeln.....	25,26	674	26	27624
03 3 52 017	Freisdorf.....	25,32	773	30	27616
03 3 52 018	Geversdorf.....	21,62	732	33	21784
03 3 52 019	Hagen im Bremischen.....	27,17	3 172	116	27628
03 3 52 020	Hechthausen.....	30,71	3 456	112	21755
03 3 52 021	Heerstedt.....	18,89	445	23	27616
03 3 52 022	Hemmoor, Stadt.....	45,08	8 213	182	21745
03 3 52 023	Hollen.....	15,60	828	53	27616
03 3 52 024	Hollnseth.....	20,82	866	41	21769
03 3 52 025	Ihlienworth.....	40,29	1 902	47	21775
03 3 52 026	Kirchwardt.....	25,07	465	18	27616
03 3 52 027	Köhlen.....	26,50	895	33	27624
03 3 52 028	Kührstedt.....	25,60	1 118	43	27624
03 3 52 029	Lamstedt.....	52,64	3 151	59	21769
03 3 52 030	Langen, Stadt.....	121,64	16 907	138	27607
03 3 52 031	Lintig.....	47,26	1 350	28	27624
03 3 52 032	Loxstedt.....	156,53	15 889	101	27612
03 3 52 033	Lunestedt.....	17,27	2 299	133	27616
03 3 52 034	Midlum.....	31,08	1 731	55	27632
03 3 52 035	Misselwarden.....	10,33	512	49	27632
03 3 52 036	Mittelstenahe.....	33,68	637	18	21770
03 3 52 037	Mulsum.....	8,42	441	52	27632
03 3 52 038	Neuenkirchen.....	19,65	1 401	71	21763
03 3 52 039	Neuhaus (Oste), Flecken.....	9,86	1 261	127	21785
03 3 52 040	Nordholz.....	65,11	7 304	112	27637
03 3 52 041	Nordleda.....	21,29	1 143	53	21765
03 3 52 042	Oberndorf.....	32,71	1 611	49	21787
03 3 52 043	Odisheim.....	13,50	621	46	21775
03 3 52 044	Osten.....	48,00	1 989	41	21756
03 3 52 045	Osterbruch.....	10,21	519	50	21762
03 3 52 046	Otterndorf, Stadt.....	33,54	6 244	186	21762
03 3 52 047	Padingbüttel.....	9,42	534	56	27632
03 3 52 048	Ringstedt.....	26,27	841	32	27624
03 3 52 049	Sandstedt.....	56,21	1 779	31	27628
03 3 52 050	Schiffdorf.....	113,69	12 597	110	27619
03 3 52 051	Steinau.....	36,07	1 006	27	21775
03 3 52 052	Stinstedt.....	30,09	605	20	21772
03 3 52 053	Stubben.....	8,60	1 422	165	27616
03 3 52 054	Uthlede.....	15,46	878	56	27628
03 3 52 055	Wanna.....	53,93	2 352	43	21776
03 3 52 056	Wingst.....	55,63	3 670	65	21789
03 3 52 057	Wremen.....	25,16	1 597	63	27638
03 3 52 058	Wulsbüttel.....	38,23	1 779	46	27628
	zusammen ...	2 072,46	198 654	96	X

1) * Bedeutet, daß die Gemeinde mehrere Postleitzahlen hat;
die hier genannte Zahl ist diejenige des Verwaltungssitzes der Gemeinde.

3 Gemeinden in systematischer Ordnung mit Schlüsselnummer, Fläche, Bevölkerung, Bevölkerungsdichte und Postleitzahl am 01.01.1996

Schlüssel- nummer	Land, Reg.-Bezirk, Kreis, Gemeinde	Fläche km 2	Bevölkerung	Ein- wohner je km2	Post- leit- zahl 1)
03 3 53	Harburg Sitz: Winsen (Luhe), Stadt				
03 3 53 001	Appel.....	15,42	1 588	102	21279
03 3 53 002	Asendorf.....	14,70	1 559	106	21271
03 3 53 003	Bendestorf.....	3,88	2 030	523	21227
03 3 53 004	Brackel.....	13,91	1 508	108	21438
03 3 53 005	Buchholz in der Nordheide, Stadt.....	74,63	34 042	456	21244
03 3 53 006	Dohren.....	12,18	866	71	21255
03 3 53 007	Drage.....	30,31	2 657	87	21423
03 3 53 008	Drestedt.....	5,71	710	124	21279
03 3 53 009	Egestorf.....	48,69	2 272	46	21272
03 3 53 010	Eyendorf.....	13,68	977	71	21376
03 3 53 011	Garlstorf.....	16,85	933	55	21376
03 3 53 012	Garstedt.....	14,93	1 216	81	21441
03 3 53 013	Gödenstorf.....	16,54	848	51	21376
03 3 53 014	Halvesbostel.....	18,14	634	34	21646
03 3 53 015	Handeloh.....	26,91	2 111	78	21256
03 3 53 016	Hanstedt.....	59,30	4 529	76	21271
03 3 53 017	Harmstorf.....	5,98	734	122	21228
03 3 53 018	Heidenau.....	38,71	1 832	47	21258
03 3 53 019	Hollenstedt.....	21,84	2 625	120	21279
03 3 53 020	Jesteburg.....	27,96	6 466	231	21266
03 3 53 021	Kakenstorf.....	12,70	1 158	91	21255
03 3 53 022	Königsmoor.....	10,01	578	57	21255
03 3 53 023	Marschacht.....	26,12	2 883	110	21436
03 3 53 024	Marxen.....	13,31	1 051	78	21439
03 3 53 025	Moisburg.....	11,25	1 547	137	21647
03 3 53 026	Neu Wulmstorf.....	56,16	17 931	319	21629
03 3 53 027	Otter.....	34,14	1 317	38	21259
03 3 53 028	Regesbostel.....	16,27	859	52	21649
03 3 53 029	Rosengarten.....	63,66	11 536	181	21224
03 3 53 030	Salzhäusen.....	34,71	3 822	110	21376
03 3 53 031	Seevetal.....	105,18	38 383	364	21218 *
03 3 53 032	Stelle.....	38,49	9 896	257	21435
03 3 53 033	Tespe.....	24,89	3 756	150	21395
03 3 53 034	Toppenstedt.....	29,09	1 986	68	21442
03 3 53 035	Tostedt.....	48,24	12 415	257	21255
03 3 53 036	Undeloh.....	48,22	819	16	21274
03 3 53 037	Vierhöfen.....	13,92	878	63	21444
03 3 53 038	Welle.....	19,92	1 046	52	21261
03 3 53 039	Wenzendorf.....	21,46	1 083	50	21279
03 3 53 040	Winsen (Luhe), Stadt.....	109,60	30 054	274	21423
03 3 53 041	Wistedt.....	18,48	1 462	79	21255
03 3 53 042	Wulfsen.....	8,41	1 378	163	21445
	zusammen ...	1 244,50	215 975	174	X
03 3 54	Lüchow-Dannenberg Sitz: Lüchow (Wendland), Stadt				
03 3 54 001	Bergen (Dumme).....	25,48	1 645	64	29468
03 3 54 002	Clenze, Flecken.....	71,76	2 417	33	29459
03 3 54 003	Damnatz.....	16,25	368	22	29472
03 3 54 004	Dannenberg (Elbe), Stadt.....	76,27	8 510	111	29451
03 3 54 005	Gartow, Flecken.....	28,28	1 414	50	29471
03 3 54 006	Göhrde.....	40,58	728	17	29473
03 3 54 007	Gorleben.....	21,25	645	30	29475
03 3 54 008	Gusborn.....	48,30	1 285	26	29476
03 3 54 009	Hitzacker (Elbe), Stadt.....	58,44	5 037	86	29456
03 3 54 010	Höhbeck.....	19,40	774	39	29478
03 3 54 011	Jameln.....	35,84	1 114	31	29479
03 3 54 012	Karwitz.....	31,64	772	24	29481

1) * Bedeutet, daß die Gemeinde mehrere Postleitzahlen hat;
die hier genannte Zahl ist diejenige des Verwaltungssitzes der Gemeinde.

3 Gemeinden in systematischer Ordnung mit Schlüsselnummer, Fläche, Bevölkerung,
Bevölkerungsdichte und Postleitzahl am 01.01.1996

Schlüssel- nummer	Land, Reg.-Bezirk, Kreis, Gemeinde	Fläche km 2	Bevölkerung	Ein- wohner je km2	Post- leit- zahl 1)
03 3 54 013	Küsten.....	41,26	1 377	33	29482
03 3 54 014	Langendorf.....	40,88	760	18	29484
03 3 54 015	Lemgow.....	64,10	1 540	24	29485
03 3 54 016	Luckau.....	22,19	588	26	29487
03 3 54 017	Lübbow.....	19,52	794	40	29488
03 3 54 018	Lüchow (Wendland), Stadt.....	89,11	9 837	110	29439
03 3 54 019	Neu Darchau.....	22,62	1 522	67	29490
03 3 54 020	Prezelle.....	41,52	567	13	29491
03 3 54 021	Schnackenburg, Stadt.....	23,67	695	29	29493
03 3 54 022	Schnega.....	53,94	1 601	29	29465
03 3 54 023	Trebel.....	66,31	1 050	15	29494
03 3 54 024	Waddewitz.....	48,80	950	19	29496
03 3 54 025	Woltersdorf.....	27,89	964	34	29497
03 3 54 026	Wustrow (Wendland), Stadt.....	30,01	3 123	104	29462
03 3 54 027	Zernien.....	51,56	1 580	30	29499
03 3 54 501	Gartow, gemfr. Gebiet.....	50,94	-	-	-
03 3 54 502	Göhrde, gemfr. Gebiet.....	51,77	-	-	-
	zusammen ...	1 219,58	51 657	42	X
03 3 55	Lüneburg Sitz: Lüneburg, Stadt				
03 3 55 001	Adendorf.....	16,08	9 290	577	21365
03 3 55 002	Amelinghausen.....	27,24	3 309	121	21385
03 3 55 003	Artlenburg, Flecken.....	11,85	1 356	114	21380
03 3 55 004	Bardowick, Flecken.....	23,25	4 848	208	21357
03 3 55 005	Barendorf.....	9,24	1 517	164	21397
03 3 55 006	Barnstedt.....	19,71	651	33	21406
03 3 55 007	Barum.....	9,79	1 472	150	21357
03 3 55 008	Betzendorf.....	32,71	994	30	21386
03 3 55 009	Bleckede, Stadt.....	139,71	9 084	65	21354
03 3 55 010	Boitze.....	25,40	403	15	21368
03 3 55 011	Brietlingen.....	19,72	2 191	111	21382
03 3 55 012	Dahlem.....	16,99	526	30	21368
03 3 55 013	Dahlenburg, Flecken.....	49,85	3 330	66	21368
03 3 55 014	Deutsch Evern.....	11,16	3 257	291	21407
03 3 55 015	Echem.....	10,65	838	78	21379
03 3 55 016	Embsen.....	22,64	2 265	100	21409
03 3 55 017	Handorf.....	9,74	1 543	158	21447
03 3 55 018	Hittbergen.....	14,64	767	52	21522
03 3 55 019	Hohnstorf (Elbe).....	10,20	2 129	208	21522
03 3 55 020	Kirchgellersen.....	19,99	1 796	89	21394
03 3 55 021	Lüdersburg.....	18,87	502	26	21379
03 3 55 022	Lüneburg, Stadt.....	70,31	64 558	918	21335 *
03 3 55 023	Mechtersen.....	14,41	665	46	21358
03 3 55 024	Melbeck.....	16,17	2 690	166	21406
03 3 55 025	Nahrendorf.....	44,04	1 366	31	21369
03 3 55 026	Neetze.....	26,84	2 202	82	21398
03 3 55 027	Oldendorf (Luhe).....	32,69	938	28	21385
03 3 55 028	Radbruch.....	22,53	1 605	71	21449
03 3 55 029	Rehlingen.....	65,96	671	10	21385
03 3 55 030	Reinstorf.....	30,29	1 254	41	21400
03 3 55 031	Reppenstedt.....	14,78	6 632	448	21391
03 3 55 032	Rullstorf.....	22,82	1 411	61	21379
03 3 55 033	Scharnebeck.....	26,81	3 142	117	21379
03 3 55 034	Soderstorf.....	35,85	1 280	35	21388
03 3 55 035	Südergellersen.....	18,46	1 311	71	21394
03 3 55 036	Thomasburg.....	26,69	1 146	42	21401
03 3 55 037	Tosterglope.....	19,53	623	31	21371
03 3 55 038	Vastorf.....	21,85	843	38	21397
03 3 55 039	Vögelsen.....	8,26	2 016	244	21360
03 3 55 040	Wendisch Evern.....	14,87	1 368	91	21403
03 3 55 041	Westergellersen.....	20,38	1 212	59	21394

1) * Bedeutet, daß die Gemeinde mehrere Postleitzahlen hat;
die hier genannte Zahl ist diejenige des Verwaltungssitzes der Gemeinde.

3 Gemeinden in systematischer Ordnung mit Schlüsselnummer, Fläche, Bevölkerung, Bevölkerungsdichte und Postleitzahl am 01.01.1996

Schlüssel- nummer	Land, Reg.-Bezirk, Kreis, Gemeinde	Fläche km 2	Bevölkerung	Ein- wohner je km2	Post- leit- zahl 1)
03 3 55 042	Wittorf.....	11,99	1 022	85	21357
03 3 55 049	Amt Neuhaus.....	236,98	5 870	24	19273
	zusammen ...	1 321,94	155 893	118	X
03 3 56	Osterholz Sitz: Osterholz-Scharmbeck, Stadt				
03 3 56 001	Axstedt.....	10,70	1 216	113	27729
03 3 56 002	Grasberg.....	55,54	6 841	123	28879
03 3 56 003	Hambergen.....	30,28	5 060	167	27729
03 3 56 004	Holste.....	35,35	1 035	29	27729
03 3 56 005	Lilienthal.....	72,08	16 645	230	28865
03 3 56 006	Lübberstedt.....	12,32	682	55	27729
03 3 56 007	Osterholz-Scharmbeck, Stadt.....	146,90	30 501	207	27711
03 3 56 008	Ritterhude.....	32,83	13 382	407	27721
03 3 56 009	Schwanewede.....	132,17	17 952	135	28790
03 3 56 010	Voilersode.....	46,37	2 982	64	27729
03 3 56 011	Worpswede.....	76,13	9 280	121	27726
	zusammen ...	650,67	105 576	162	X
03 3 57	Rotenburg (Wümme) Sitz: Rotenburg (Wümme), Stadt				
03 3 57 001	Ahausen.....	34,41	1 527	44	27367
03 3 57 002	Alfstedt.....	16,22	808	49	27432
03 3 57 003	Anderlingen.....	35,67	878	24	27446
03 3 57 004	Basdahl.....	32,33	1 418	43	27432
03 3 57 005	Bötersen.....	19,85	926	46	27367
03 3 57 006	Bothel.....	16,76	1 829	109	27386
03 3 57 007	Breddorf.....	36,46	1 136	31	27412
03 3 57 008	Bremervörde, Stadt.....	150,17	19 004	126	27432
03 3 57 009	Brockel.....	25,11	1 122	44	27386
03 3 57 010	Bülstedt.....	25,53	658	25	27412
03 3 57 011	Deinstedt.....	20,20	658	32	27446
03 3 57 012	Ebersdorf.....	28,83	1 101	38	27432
03 3 57 013	Elsdorf.....	49,01	1 895	38	27404
03 3 57 014	Farven.....	25,44	691	27	27446
03 3 57 015	Fintel.....	36,08	2 653	73	27389
03 3 57 016	Gnarrenburg.....	122,90	9 116	74	27442
03 3 57 017	Groß Meckelsen.....	12,34	486	39	27419
03 3 57 018	Gyhum.....	48,44	2 149	44	27404
03 3 57 019	Hamersen.....	13,61	433	31	27419
03 3 57 020	Hassendorf.....	11,67	991	84	27367
03 3 57 021	Heeslingen.....	82,30	4 303	52	27404
03 3 57 022	Hellwege.....	27,44	955	34	27367
03 3 57 023	Helvesiek.....	21,78	685	31	27389
03 3 57 024	Hemsbünde.....	22,33	1 078	48	27386
03 3 57 025	Hemslingen.....	27,46	1 381	50	27386
03 3 57 026	Hepstedt.....	29,95	834	27	27412
03 3 57 027	Hipstedt.....	29,38	1 206	41	27432
03 3 57 028	Horstedt.....	22,48	1 114	49	27367
03 3 57 029	Kalbe.....	10,25	480	46	27419
03 3 57 030	Kirchtimke.....	16,14	917	56	27412
03 3 57 031	Kirchwalsede.....	36,90	1 212	32	27386
03 3 57 032	Klein Meckelsen.....	14,59	825	56	27419
03 3 57 033	Lauenbrück.....	21,88	1 895	86	27389
03 3 57 034	Lengenbostel.....	5,08	417	82	27419
03 3 57 035	Oerel.....	33,70	1 814	53	27432
03 3 57 036	Ostereistedt.....	28,50	964	33	27404
03 3 57 037	Reeßum.....	28,47	1 641	57	27367
03 3 57 038	Rhade.....	24,44	1 045	42	27404
03 3 57 039	Rotenburg (Wümme), Stadt.....	98,99	21 202	214	27356
03 3 57 040	Sandbostel.....	31,54	739	23	27446

1) * Bedeutet, daß die Gemeinde mehrere Postleitzahlen hat;
die hier genannte Zahl ist diejenige des Verwaltungssitzes der Gemeinde.

3 Gemeinden in systematischer Ordnung mit Schlüsselnummer, Fläche, Bevölkerung,
Bevölkerungsdichte und Postleitzahl am 01.01.1996

Schlüssel- nummer	Land, Reg.-Bezirk, Kreis, Gemeinde	Fläche km 2	Bevölkerung	Ein- wohner je km2	Post- leit- zahl 1)
03 3 57 041	Scheeßel.....	149,69	11 465	76	27383
03 3 57 042	Seedorf.....	18,69	609	32	27404
03 3 57 043	Selsingen.....	41,86	3 116	74	27446
03 3 57 044	Sittensen.....	18,55	5 238	282	27419
03 3 57 045	Sottrum.....	28,58	5 201	181	27367
03 3 57 046	Stemmen.....	24,65	794	32	27389
03 3 57 047	Tarmstedt.....	26,54	3 068	115	27412
03 3 57 048	Tiste.....	23,85	779	32	27419
03 3 57 049	Vahlde.....	17,52	667	38	27389
03 3 57 050	Vierden.....	21,30	710	33	27419
03 3 57 051	Visselhövede, Stadt.....	158,81	10 559	66	27374
03 3 57 052	Vorwerk.....	21,65	850	39	27412
03 3 57 053	Westertimke.....	12,05	671	55	27412
03 3 57 054	Westerwalsede.....	20,11	752	37	27386
03 3 57 055	Wilstedt.....	18,26	1 547	84	27412
03 3 57 056	Wohnste.....	19,18	713	37	27419
03 3 57 057	Zeven, Stadt.....	73,90	11 763	159	27404
	zusammen ...	2 069,82	152 688	74	X
03 3 58	Soltau-Fallingbostel Sitz: Fallingbostel, Stadt				
03 3 58 001	Ahlden (Aller), Flecken.....	25,83	1 404	54	29693
03 3 58 002	Bispingen.....	128,10	5 664	44	29646
03 3 58 003	Böhme.....	36,99	924	24	29693
03 3 58 004	Bomlitz.....	64,37	6 988	108	29699
03 3 58 005	Buchholz (Aller).....	27,04	1 487	54	29690
03 3 58 006	Eickeloh.....	13,17	720	54	29693
03 3 58 007	Essel.....	34,05	889	26	29690
03 3 58 008	Fallingbostel, Stadt.....	63,16	11 753	186	29683
03 3 58 009	Frankenfeld.....	24,26	558	23	27336
03 3 58 010	Giltlen.....	33,37	1 065	31	29690
03 3 58 011	Grethem.....	16,35	638	39	29690
03 3 58 012	Hademstorf.....	9,22	806	87	29693
03 3 58 013	Häuslingen.....	13,58	913	67	27336
03 3 58 014	Hodenhagen.....	20,15	2 495	123	29693
03 3 58 015	Lindwedel.....	16,56	1 772	107	29690
03 3 58 016	Munster, Stadt.....	193,42	18 029	93	29633
03 3 58 017	Neuenkirchen.....	96,68	5 470	56	29643
03 3 58 018	Rethem (Aller), Stadt.....	33,76	2 529	74	27336
03 3 58 019	Schneverdingen, Stadt.....	234,59	17 030	72	29640
03 3 58 020	Schwarmstedt.....	29,93	4 888	163	29690
03 3 58 021	Soltau, Stadt.....	203,21	21 040	103	29614
03 3 58 022	Walsrode, Stadt.....	270,66	23 623	87	29664
03 3 58 023	Wietzendorf.....	106,88	3 153	29	29649
03 3 58 501	Osterheide, gemfr. Bezirk.....	177,99	973	5	29664
	zusammen ...	1 873,32	134 811	72	X
03 3 59	Stade Sitz: Stade, Stadt				
03 3 59 001	Agathenburg.....	11,32	1 008	89	21684
03 3 59 002	Ahlerstedt.....	62,44	4 594	73	21702
03 3 59 003	Apensen.....	20,74	2 865	138	21641
03 3 59 004	Balje.....	58,10	1 163	20	21730
03 3 59 005	Bargstedt.....	26,44	1 679	63	21698
03 3 59 006	Beckdorf.....	21,90	2 209	100	21643
03 3 59 007	Bliedersdorf.....	12,42	1 522	122	21640
03 3 59 008	Brest.....	24,57	786	31	21698
03 3 59 009	Burweg.....	16,23	911	56	21709
03 3 59 010	Buxtehude, Stadt.....	76,49	35 253	460	21614
03 3 59 011	Deinste.....	27,25	1 732	63	21717
03 3 59 012	Dollern.....	11,97	1 796	150	21739

1) * Bedeutet, daß die Gemeinde mehrere Postleitzahlen hat;
die hier genannte Zahl ist diejenige des Verwaltungssitzes der Gemeinde.

3 Gemeinden in systematischer Ordnung mit Schlüsselnummer, Fläche, Bevölkerung, Bevölkerungsdichte und Postleitzahl am 01.01.1996

Schlüssel- nummer	Land, Reg.-Bezirk, Kreis, Gemeinde	Fläche km 2	Bevölkerung	Ein- wohner je km2	Post- leitzahl 1)
03 3 59 013	Drochtersen.....	126,75	11 446	90	21706
03 3 59 014	Düdenbüttel.....	10,18	816	80	21709
03 3 59 015	Engelschoff.....	19,69	703	35	21710
03 3 59 016	Estorf.....	29,41	1 471	50	21727
03 3 59 017	Fredenbeck.....	48,57	5 045	103	21717
03 3 59 018	Freiburg (Elbe), Flecken.....	34,12	2 178	63	21729
03 3 59 019	Großenwörden.....	12,35	471	38	21712
03 3 59 020	Grünendeich.....	3,93	2 037	518	21720
03 3 59 021	Guderhandviertel.....	8,93	1 271	142	21720
03 3 59 022	Hammah.....	29,29	2 542	86	21714
03 3 59 023	Harsefeld, Flecken.....	51,80	10 355	199	21698
03 3 59 024	Heinbockel.....	22,70	1 079	47	21726
03 3 59 025	Himmelpforten.....	18,29	4 337	237	21709
03 3 59 026	Hollern-Twielenfleth.....	20,46	3 091	151	21723
03 3 59 027	Hornburg, Flecken.....	17,14	5 646	329	21640
03 3 59 028	Jork.....	62,28	11 297	181	21635
03 3 59 029	Kranenburg.....	14,21	714	50	21726
03 3 59 030	Krummendeich.....	30,02	548	18	21732
03 3 59 031	Kutenholz.....	68,17	4 511	66	27449
03 3 59 032	Mittelnkirchen.....	7,02	916	130	21720
03 3 59 033	Neuenkirchen.....	8,04	707	87	21640
03 3 59 034	Nottensdorf.....	7,14	1 150	161	21640
03 3 59 035	Oederquart.....	37,10	1 308	35	21734
03 3 59 036	Oldendorf.....	23,88	2 650	110	21726
03 3 59 037	Sauensiek.....	31,37	1 959	62	21644
03 3 59 038	Stade, Stadt.....	110,03	45 087	409	21682 *
03 3 59 039	Steinkirchen.....	9,55	1 727	180	21720
03 3 59 040	Wischhafen.....	33,68	3 148	93	21737
	zusammen ...	1 265,97	183 728	145	X
03 3 60	Uelzen				
	Sitz: Uelzen, Stadt				
03 3 60 001	Altenmedingen.....	48,06	1 596	33	29575
03 3 60 002	Bad Bevensen, Stadt.....	47,99	8 767	182	29549
03 3 60 003	Barum.....	22,25	813	36	29576
03 3 60 004	Bienenbüttel.....	99,00	5 717	57	29553
03 3 60 005	Bodenteich, Flecken.....	49,88	3 803	76	29389
03 3 60 006	Ebstorf, Flecken.....	27,26	4 903	179	29574
03 3 60 007	Eimke.....	82,84	1 003	12	29578
03 3 60 008	Emmendorf.....	10,88	780	71	29579
03 3 60 009	Gerdau.....	37,99	1 694	44	29581
03 3 60 010	Hanstedt.....	55,31	951	17	29582
03 3 60 011	Himbergen.....	39,46	1 705	43	29584
03 3 60 012	Jelmstorf.....	13,69	938	68	29585
03 3 60 013	Lüder.....	55,31	1 257	22	29394
03 3 60 014	Natendorf.....	34,44	779	22	29587
03 3 60 015	Oetzen.....	30,77	1 391	45	29588
03 3 60 016	Rätzlingen.....	8,48	488	57	29590
03 3 60 017	Römstedt.....	18,96	843	44	29591
03 3 60 018	Rosche.....	71,81	2 155	30	29571
03 3 60 019	Schwienau.....	31,27	814	26	29593
03 3 60 020	Soltendieck.....	34,00	1 142	33	29594
03 3 60 021	Stadensen.....	53,79	1 405	26	29596
03 3 60 022	Stoetze.....	37,99	756	19	29597
03 3 60 023	Sudenburg.....	128,68	4 599	35	29556
03 3 60 024	Suhlendorf.....	61,04	2 653	43	29562
03 3 60 025	Uelzen, Stadt.....	135,78	35 526	261	29525
03 3 60 026	Weste.....	25,27	988	39	29599
03 3 60 027	Wieren.....	52,67	2 789	52	29568
03 3 60 028	Wrestedt.....	34,24	2 983	87	29559
03 3 60 029	Wriedel.....	104,43	2 655	25	29565
	zusammen ...	1 453,54	95 893	66	X

1) * Bedeutet, daß die Gemeinde mehrere Postleitzahlen hat;
die hier genannte Zahl ist diejenige des Verwaltungssitzes der Gemeinde.

3 Gemeinden in systematischer Ordnung mit Schlüsselnummer, Fläche, Bevölkerung, Bevölkerungsdichte und Postleitzahl am 01.01.1996

Schlüssel- nummer	Land, Reg.-Bezirk, Kreis, Gemeinde	Fläche km 2	Bevölkerung	Ein- wohner je km2	Post- leitzahl 1)
03 3 61	Verden Sitz: Verden (Aller), Stadt				
03 3 61 001	Achim, Stadt.....	68,00	30 050	441	28832
03 3 61 002	Blender.....	38,22	2 438	63	27337
03 3 61 003	Dörverden.....	83,47	9 456	113	27313
03 3 61 004	Emtlinghausen.....	21,09	1 567	74	27321
03 3 61 005	Kirchlinteln.....	174,12	9 959	57	27308
03 3 61 006	Langwedel, Flecken.....	76,11	13 020	171	27299
03 3 61 007	Morsum.....	29,07	2 430	83	27321
03 3 61 008	Ottersberg, Flecken.....	99,03	11 354	114	28870
03 3 61 009	Oyten.....	63,47	14 491	228	28876
03 3 61 010	Riede.....	26,88	2 466	91	27339
03 3 61 011	Thedinghausen.....	36,71	4 103	111	27321
03 3 61 012	Verden (Aller), Stadt.....	71,58	26 774	374	27283
	zusammen ...	787,75	128 108	163	X
03 3	Reg.-Bez. insgesamt ..	15 504,39	1 602 126	103	X
	Reg.-Bez. Weser-Ems				
	Kreisfreie Städte				
03 4 01 000	Delmenhorst, Stadt.....	62,36	78 226	1 254	27749 *
03 4 02 000	Emden, Stadt.....	112,52	51 559	458	26721 *
03 4 03 000	Oldenburg (Oldenburg), Stadt.....	102,97	151 382	1 470	26122 *
03 4 04 000	Osnabrück, Stadt.....	119,80	168 618	1 407	49074 *
03 4 05 000	Wilhelmshaven, Stadt.....	103,37	90 667	877	26382 *
	zusammen ...	501,02	540 452	1 079	X
	Landkreise				
03 4 51	Ammerland Sitz: Westerstede, Stadt				
03 4 51 001	Apen.....	76,71	10 117	131	26689
03 4 51 002	Bad Zwischenahn.....	129,72	24 362	187	26160
03 4 51 004	Edewecht.....	113,48	17 000	149	26188
03 4 51 005	Rastede.....	123,03	19 229	156	26180
03 4 51 007	Westerstede, Stadt.....	179,22	20 735	115	26655
03 4 51 008	Wiefelstede.....	106,00	12 208	115	26215
	zusammen ...	728,16	103 651	142	X
03 4 52	Aurich Sitz: Aurich, Stadt				
03 4 52 001	Aurich, Stadt.....	197,25	39 519	200	26603 *
03 4 52 002	Baltrum.....	6,50	528	81	26579
03 4 52 003	Berumbur.....	6,42	2 230	347	26524
03 4 52 004	Dornum, Flecken.....	24,84	2 196	88	26553
03 4 52 005	Dornumersiel.....	20,10	1 022	50	26553
03 4 52 006	Großefehn.....	127,22	11 909	93	26629
03 4 52 007	Großheide.....	69,32	8 353	120	26532
03 4 52 008	Hage, Flecken.....	16,62	5 545	333	26524
03 4 52 009	Hagermarsch.....	22,32	602	26	26524
03 4 52 010	Halbmond.....	6,55	899	137	26524
03 4 52 011	Hinte.....	48,06	7 242	150	26759
03 4 52 012	Ihlow.....	123,03	11 241	91	26632

1) * Bedeutet, daß die Gemeinde mehrere Postleitzahlen hat;
die hier genannte Zahl ist diejenige des Verwaltungssitzes der Gemeinde.

3 Gemeinden in systematischer Ordnung mit Schlüsselnummer, Fläche, Bevölkerung,
Bevölkerungsdichte und Postleitzahl am 01.01.1996

Schlüssel- nummer	Land, Reg.-Bezirk, Kreis, Gemeinde	Fläche km 2	Bevölkerung	Ein- wohner je km2	Post- leit- zahl 1)
03 4 52 013	Juist.....	16,43	1 634	99	26571
03 4 52 014	Krummhörn.....	159,21	13 075	82	26736
03 4 52 015	Leezdorf.....	8,45	1 878	222	26529
03 4 52 016	Lütetsburg.....	16,73	664	39	26524
03 4 52 017	Marienhof, Flecken.....	4,06	1 819	448	26529
03 4 52 018	Nesse, Flecken.....	31,83	1 496	46	26553
03 4 52 019	Norden, Stadt.....	106,32	24 328	228	26506
03 4 52 020	Norderney, Stadt.....	26,29	6 261	238	26548
03 4 52 021	Osteel.....	19,90	2 380	119	26529
03 4 52 022	Rechtsupweg.....	5,13	1 878	366	26529
03 4 52 023	Südbrookmerland.....	96,82	17 132	176	26624
03 4 52 024	Uppant-Schott.....	24,79	3 377	136	26529
03 4 52 025	Wiesmoor.....	82,96	11 834	142	26639
03 4 52 026	Wirdum.....	14,94	1 075	71	26529
03 4 52 501	Nordseeinsel Memmert, gemfr. Gebiet.....	5,17	1	-	26571
	zusammen ...	1 287,26	180 118	140	X
03 4 53	Cloppenburg Sitz: Cloppenburg, Stadt				
03 4 53 001	Barbel.....	84,33	11 759	139	26676
03 4 53 002	Bösel.....	100,05	6 870	68	26219
03 4 53 003	Cappeln (Oldenburg).....	76,18	6 011	78	49692
03 4 53 004	Cloppenburg, Stadt.....	70,60	27 795	393	49661
03 4 53 005	Emstek.....	108,10	9 319	86	49685
03 4 53 006	Essen (Oldenburg).....	97,98	8 055	82	49632
03 4 53 007	Friesoythe, Stadt.....	247,01	18 907	76	26169
03 4 53 008	Garrel.....	113,23	10 829	95	49681
03 4 53 009	Lastrup.....	85,19	6 152	72	49688
03 4 53 010	Lindern (Oldenburg).....	65,81	4 479	68	49699
03 4 53 011	Lönigen, Stadt.....	143,01	12 722	88	49624
03 4 53 012	Molbergen.....	102,47	6 060	59	49696
03 4 53 013	Saterland.....	123,63	12 221	98	26683
	zusammen ...	1 417,59	141 179	100	X
03 4 54	Emsland Sitz: Meppen, Stadt				
03 4 54 001	Andervenne.....	19,53	853	43	49832
03 4 54 002	Bawinkel.....	20,33	2 253	110	49844
03 4 54 003	Beesten.....	25,61	1 634	63	49832
03 4 54 004	Bockhorst.....	18,19	968	53	26897
03 4 54 005	Börger.....	55,16	2 570	46	26904
03 4 54 006	Breddeberg.....	8,92	648	72	26897
03 4 54 007	Dersum.....	28,57	1 325	46	26906
03 4 54 008	Dörpen.....	33,02	4 136	125	26892
03 4 54 009	Dohren.....	25,64	1 101	42	49770
03 4 54 010	Emsbüren.....	139,29	8 942	64	48488
03 4 54 011	Esterwegen.....	49,53	4 854	98	26897
03 4 54 012	Freren, Stadt.....	48,81	5 007	102	49832
03 4 54 013	Fresenburg.....	21,59	824	38	49762
03 4 54 014	Geeste.....	133,07	10 541	79	49744
03 4 54 015	Gersten.....	28,50	1 234	43	49838
03 4 54 016	Groß Berßen.....	20,76	657	31	49777
03 4 54 017	Handrup.....	15,18	840	55	49838
03 4 54 018	Haren (Ems), Stadt.....	208,63	21 450	102	49733
03 4 54 019	Haselünne, Stadt.....	159,15	11 783	74	49740
03 4 54 020	Heede.....	31,09	2 035	65	26892
03 4 54 021	Herzlake.....	49,78	3 756	75	49770
03 4 54 022	Hilkenbrook.....	11,10	731	65	26897
03 4 54 023	Hüven.....	15,24	537	35	49751
03 4 54 024	Klein Berßen.....	16,93	1 042	61	49777
03 4 54 025	Kluse.....	25,26	1 440	57	26892

1) * Bedeutet, daß die Gemeinde mehrere Postleitzahlen hat;
die hier genannte Zahl ist diejenige des Verwaltungssitzes der Gemeinde.

3 Gemeinden in systematischer Ordnung mit Schlüsselnummer, Fläche, Bevölkerung, Bevölkerungsdichte und Postleitzahl am 01.01.1996

Schlüssel- nummer	Land, Reg.-Bezirk, Kreis, Gemeinde	Fläche km 2	Bevölkerung	Ein- wohner je km2	Post- leit- zahl 1)
03 4 54 026	Lähden.....	79,81	4 131	51	49774
03 4 54 027	Lahn.....	21,24	882	41	49757
03 4 54 028	Langen.....	33,52	1 286	38	49838
03 4 54 029	Lathen.....	38,02	5 127	134	49762
03 4 54 030	Lehe.....	17,87	808	45	26892
03 4 54 031	Lengerich.....	30,20	2 547	84	49838
03 4 54 032	Lingen (Ems), Stadt.....	176,13	52 270	296	49808 *
03 4 54 033	Lorup.....	51,22	2 893	56	26901
03 4 54 034	Lünne.....	30,47	1 599	52	48480
03 4 54 035	Meppen, Stadt.....	188,44	32 093	170	49716
03 4 54 036	Messingen.....	25,42	1 036	40	49832
03 4 54 037	Neubörger.....	16,43	1 475	89	26909
03 4 54 038	Neulehe.....	13,62	657	48	26909
03 4 54 039	Niederlangen.....	29,37	1 070	36	49779
03 4 54 040	Oberlangen.....	22,01	854	38	49779
03 4 54 041	Papenburg, Stadt.....	118,39	33 624	284	26871
03 4 54 042	Rastdorf.....	26,33	911	34	26901
03 4 54 043	Renkenberge.....	18,98	625	32	49762
03 4 54 044	Rhede (Ems).....	74,96	3 974	53	26899
03 4 54 045	Salzbergen.....	53,30	6 825	128	48499
03 4 54 046	Schapen.....	26,62	2 188	82	48480
03 4 54 047	Sögel.....	55,17	6 154	111	49751
03 4 54 048	Spahnharrenstätte.....	36,07	1 349	37	49751
03 4 54 049	Spelle.....	33,81	7 051	208	48480
03 4 54 050	Stavern.....	50,97	1 073	21	49777
03 4 54 051	Surwold.....	54,88	4 044	73	26903
03 4 54 052	Sustrum.....	35,59	1 101	30	49762
03 4 54 053	Thuine.....	12,47	1 899	152	49832
03 4 54 054	Twist.....	105,63	9 132	86	49767
03 4 54 055	Vrees.....	37,57	1 335	35	49757
03 4 54 056	Walchum.....	26,49	1 090	41	26907
03 4 54 057	Werlte.....	63,76	8 362	131	49757
03 4 54 058	Werpeloh.....	35,35	1 017	28	49751
03 4 54 059	Wettrup.....	13,83	572	41	49838
03 4 54 060	Wipplingen.....	16,51	778	47	26892
	zusammen ...	2 879,33	292 993	102	X
03 4 55	Friesland Sitz: Jever, Stadt				
03 4 55 007	Jever, Stadt.....	41,85	13 432	320	26441
03 4 55 014	Sande.....	44,86	8 900	198	26452
03 4 55 015	Schortens.....	68,90	20 837	302	26419
03 4 55 020	Wangerland.....	175,35	9 854	56	26434
03 4 55 021	Nordseebad Wangerooze.....	4,97	1 294	260	26486
03 4 55 025	Bockhorn.....	76,94	8 297	107	26345
03 4 55 026	Varel, Stadt.....	113,52	24 527	216	26316
03 4 55 027	Zetel.....	81,26	10 788	132	26340
	zusammen ...	607,65	97 929	161	X
03 4 56	Grafschaft Bentheim Sitz: Nordhorn, Stadt				
03 4 56 001	Bad Bentheim, Stadt.....	100,16	14 319	142	48455
03 4 56 002	Emlichheim.....	48,55	6 381	131	49824
03 4 56 003	Engden.....	44,29	426	9	48465
03 4 56 004	Esche.....	11,01	536	48	49828
03 4 56 005	Georgsdorf.....	19,25	1 208	62	49828
03 4 56 006	Getelo.....	20,24	656	32	49843
03 4 56 007	Gölenkamp.....	20,97	674	32	49843
03 4 56 008	Halle.....	21,15	717	33	49843
03 4 56 009	Hoogstede.....	49,78	2 775	55	49846
03 4 56 010	Isterberg.....	20,29	630	31	48465

1) * Bedeutet, daß die Gemeinde mehrere Postleitzahlen hat;
die hier genannte Zahl ist diejenige des Verwaltungssitzes der Gemeinde.

3 Gemeinden in systematischer Ordnung mit Schlüsselnummer, Fläche, Bevölkerung, Bevölkerungsdichte und Postleitzahl am 01.01.1996

Schlüssel- nummer	Land, Reg.-Bezirk, Kreis, Gemeinde	Fläche km 2	Bevölkerung	Ein- wohner je km2	Post- leit- zahl 1)
03 4 56 011	Itterbeck.....	41,00	1 694	41	49847
03 4 56 012	Laar.....	51,01	2 115	41	49824
03 4 56 013	Lage.....	6,39	927	145	49828
03 4 56 014	Neuenhaus, Stadt.....	31,31	8 867	283	49828
03 4 56 015	Nordhorn, Stadt.....	149,67	51 269	342	48529 *
03 4 56 016	Ohne.....	9,00	536	59	48465
03 4 56 017	Osterwald.....	33,38	1 207	36	49828
03 4 56 018	Quendorf.....	14,08	523	37	48465
03 4 56 019	Ringe.....	35,32	1 935	54	49824
03 4 56 020	Samern.....	25,99	704	27	48465
03 4 56 021	Schüttorf, Stadt.....	11,23	10 949	974	48465
03 4 56 022	Suddendorf.....	8,20	896	109	48465
03 4 56 023	Uelsen.....	19,46	4 499	231	49843
03 4 56 024	Wielen.....	23,06	625	27	49847
03 4 56 025	Wietmarschen.....	118,91	9 161	77	49835
03 4 56 026	Wilsum.....	47,13	1 492	31	49849
	zusammen ...	980,83	125 721	128	X
03 4 57	Leer				
	Sitz: Leer (Ostfriesland), Stadt				
03 4 57 001	Boen.....	8,79	468	53	26831
03 4 57 002	Borkum, Stadt.....	30,74	5 921	192	26757
03 4 57 003	Brinkum.....	5,51	615	111	26835
03 4 57 004	Bunde, Flecken.....	19,69	3 495	177	26831
03 4 57 005	Bunderhee.....	16,17	672	41	26831
03 4 57 006	Detern, Flecken.....	43,32	2 322	53	26847
03 4 57 007	Dollart.....	53,40	1 379	25	26831
03 4 57 008	Filsum.....	23,74	1 937	81	26849
03 4 57 009	Firrel.....	8,26	729	88	26835
03 4 57 010	Hesel.....	44,03	3 553	80	26835
03 4 57 011	Holtland.....	14,66	2 231	152	26835
03 4 57 012	Jemgum.....	78,48	3 767	47	26844
03 4 57 013	Leer (Ostfriesland), Stadt.....	70,30	32 622	464	26789
03 4 57 014	Moormerland.....	122,30	20 726	169	26802
03 4 57 015	Neukamperfehn.....	6,26	1 430	228	26835
03 4 57 016	Nortmoor.....	15,27	1 497	98	26845
03 4 57 017	Ostrhauderfehn.....	51,00	9 792	192	26842
03 4 57 018	Rhauderfehn.....	102,91	15 459	150	26817
03 4 57 019	Schwerinsdorf.....	5,57	706	126	26835
03 4 57 020	Uplengen.....	148,83	10 485	70	26670
03 4 57 021	Weener, Stadt.....	81,39	14 909	183	26826
03 4 57 022	Westoverledingen.....	111,90	18 139	162	26810
03 4 57 023	Wymeer.....	22,96	1 203	52	26831
03 4 57 501	Insel Lütje Hörn, gemfr. Gebiet.....	0,31	-	-	-
	zusammen ...	1 085,79	154 057	142	X
03 4 58	Oldenburg				
	Sitz: Wildeshausen, Stadt				
03 4 58 001	Beckeln.....	33,42	809	24	27243
03 4 58 002	Colnrade.....	18,45	805	43	27243
03 4 58 003	Döttlingen.....	101,82	5 285	51	27801
03 4 58 004	Dünsen.....	10,85	1 193	109	27243
03 4 58 005	Ganderkesee.....	138,24	28 895	209	27777
03 4 58 006	Groß Ippener.....	28,06	1 039	37	27243
03 4 58 007	Großenkneten.....	176,16	12 184	69	26197
03 4 58 008	Harpstedt, Flecken.....	23,45	4 103	174	27243
03 4 58 009	Hatten.....	103,53	11 483	110	26209
03 4 58 010	Hude (Oldenburg).....	124,64	13 729	110	27798
03 4 58 011	Kirchseelte.....	14,98	1 223	81	27243
03 4 58 012	Prinzhöfte.....	41,98	694	16	27243
03 4 58 013	Wardenburg.....	118,65	14 612	123	26203

1) * Bedeutet, daß die Gemeinde mehrere Postleitzahlen hat;
die hier genannte Zahl ist diejenige des Verwaltungssitzes der Gemeinde.

3 Gemeinden in systematischer Ordnung mit Schlüsselnummer, Fläche, Bevölkerung,
Bevölkerungsdichte und Postleitzahl am 01.01.1996

Schlüssel- nummer	Land, Reg.-Bezirk, Kreis, Gemeinde	Fläche km 2	Bevölkerung	Ein- wohner je km2	Post- leit- zahl 1)
03 4 58 014	Wildeshausen, Stadt.....	89,48	16 192	180	27793
03 4 58 015	Winkelsett.....	39,18	676	17	27243
	zusammen ...	1 062,89	112 922	106	X
03 4 59	Osnabrück Sitz: Osnabrück, Stadt				
03 4 59 001	Alfhausen.....	39,33	3 512	89	49594
03 4 59 002	Ankum.....	66,32	6 596	99	49577
03 4 59 003	Bad Essen.....	103,31	14 876	143	49152
03 4 59 004	Bad Iburg, Stadt.....	36,44	11 371	312	49186
03 4 59 005	Bad Laer.....	46,85	7 893	168	49196
03 4 59 006	Bad Rothenfelde.....	18,18	6 236	343	49214
03 4 59 007	Badbergen.....	79,11	4 343	54	49635
03 4 59 008	Belm.....	46,67	14 359	307	49191
03 4 59 009	Berge.....	66,78	3 599	53	49626
03 4 59 010	Bersenbrück, Stadt.....	42,53	7 391	173	49593
03 4 59 011	Bippen.....	79,25	2 965	37	49626
03 4 59 012	Bissendorf.....	96,36	13 498	140	49143
03 4 59 013	Bohmte.....	110,75	12 352	111	49163
03 4 59 014	Bramsche, Stadt.....	183,32	30 724	167	49565
03 4 59 015	Dissen am Teutoburger Wald, Stadt.....	31,90	9 010	282	49201
03 4 59 016	Eggermühlen.....	27,41	1 689	61	49577
03 4 59 017	Fürstenau, Stadt.....	78,62	9 930	126	49584
03 4 59 018	Gehrde.....	36,37	1 997	54	49596
03 4 59 019	Georgsmarienhütte, Stadt.....	55,44	32 909	593	49124
03 4 59 020	Hagen am Teutoburger Wald.....	34,50	13 958	404	49170
03 4 59 021	Hasbergen.....	21,73	10 494	482	49205
03 4 59 022	Hilter am Teutoburger Wald.....	52,60	9 640	183	49176
03 4 59 023	Kettenkamp.....	12,88	1 565	121	49577
03 4 59 024	Melle, Stadt.....	254,00	43 818	172	49324 *
03 4 59 025	Menslage.....	65,18	2 693	41	49637
03 4 59 026	Merzen.....	52,94	3 646	68	49586
03 4 59 027	Neuenkirchen.....	57,50	4 125	71	49586
03 4 59 028	Nortrup.....	27,08	2 708	100	49638
03 4 59 029	Ostercappeln.....	100,19	8 996	89	49179
03 4 59 030	Quakenbrück, Stadt.....	17,95	12 290	684	49610
03 4 59 031	Rieste.....	30,60	2 591	84	49597
03 4 59 032	Voltlage.....	42,35	1 739	41	49599
03 4 59 033	Wallenhorst.....	47,18	22 844	484	49134
03 4 59 034	Glandorf.....	59,93	6 451	107	49219
	zusammen ...	2 121,55	342 808	162	X
03 4 60	Vechta Sitz: Vechta, Stadt				
03 4 60 001	Bakum.....	78,70	5 210	66	49456
03 4 60 002	Damme, Stadt.....	104,46	14 998	143	49401
03 4 60 003	Dinklage, Stadt.....	72,65	11 280	155	49413
03 4 60 004	Goldenstedt.....	88,50	8 307	93	49424
03 4 60 005	Holdorf.....	54,90	6 043	110	49451
03 4 60 006	Lohne (Oldenburg), Stadt.....	90,76	22 550	248	49393
03 4 60 007	Neuenkirchen-Vörden.....	90,85	7 153	78	49434
03 4 60 008	Steinfeld (Oldenburg).....	59,82	8 466	141	49439
03 4 60 009	Vechta, Stadt.....	87,79	25 660	292	49377
03 4 60 010	Visbek.....	84,07	8 908	105	49429
	zusammen ...	812,50	118 575	146	X

1) * Bedeutet, daß die Gemeinde mehrere Postleitzahlen hat;
die hier genannte Zahl ist diejenige des Verwaltungssitzes der Gemeinde.

3 Gemeinden in systematischer Ordnung mit Schlüsselnummer, Fläche, Bevölkerung, Bevölkerungsdichte und Postleitzahl am 01.01.1996

Schlüssel- nummer	Land, Reg.-Bezirk, Kreis, Gemeinde	Fläche km 2	Bevölkerung	Ein- wohner je km2	Post- leit- zahl 1)
03 4 61	Wesermarsch Sitz: Brake (Unterweser), Stadt				
03 4 61 001	Berne.....	85,20	6 877	80	27804
03 4 61 002	Brake (Unterweser), Stadt.....	38,19	16 713	437	26919
03 4 61 003	Butjadingen.....	129,03	6 393	49	26969
03 4 61 004	Elsfleth, Stadt.....	115,15	8 852	76	26931
03 4 61 005	Jade.....	93,55	5 178	55	26349
03 4 61 006	Lemwerder.....	36,38	7 246	199	27809
03 4 61 007	Nordenham, Stadt.....	87,35	29 314	335	26954
03 4 61 008	Ovelgönne.....	123,81	5 679	45	26939
03 4 61 009	Stadland.....	113,39	7 809	68	26935 *
	zusammen ...	822,05	94 061	114	X
03 4 62	Wittmund Sitz: Wittmund, Stadt				
03 4 62 001	Blomberg.....	12,80	1 285	100	26487
03 4 62 002	Dunum.....	26,83	1 191	44	26427
03 4 62 003	Esens, Stadt.....	21,68	6 561	302	26427
03 4 62 004	Eversmeer.....	11,56	824	71	26556
03 4 62 005	Friedeburg.....	163,57	9 864	60	26446
03 4 62 006	Holtgast.....	23,99	1 538	64	26427
03 4 62 007	Langeoog.....	19,67	2 100	106	26465
03 4 62 008	Moorweg.....	18,65	880	47	26427
03 4 62 009	Nenndorf.....	6,86	583	84	26556
03 4 62 010	Neuharlingersiel.....	24,50	1 129	46	26427
03 4 62 011	Neuschoo.....	14,47	1 201	82	26487
03 4 62 012	Ochtersum.....	10,82	960	88	26489
03 4 62 013	Schweindorf.....	5,44	565	103	26556
03 4 62 014	Spiekeroog.....	18,25	725	39	26474
03 4 62 015	Stedesdorf.....	27,95	1 558	55	26427
03 4 62 016	Utharp.....	6,37	533	83	26556
03 4 62 017	Werdum.....	18,45	667	36	26427
03 4 62 018	Westerholt.....	14,63	2 234	152	26556
03 4 62 019	Wittmund, Stadt.....	210,13	20 827	99	26409
	zusammen ...	656,62	55 225	84	X
03 4	Reg.-Bez. insgesamt ..	14 963,24	2 359 691	158	X
03	Land insgesamt ..	47 610,55	7 780 422	163	X

04

Bremen

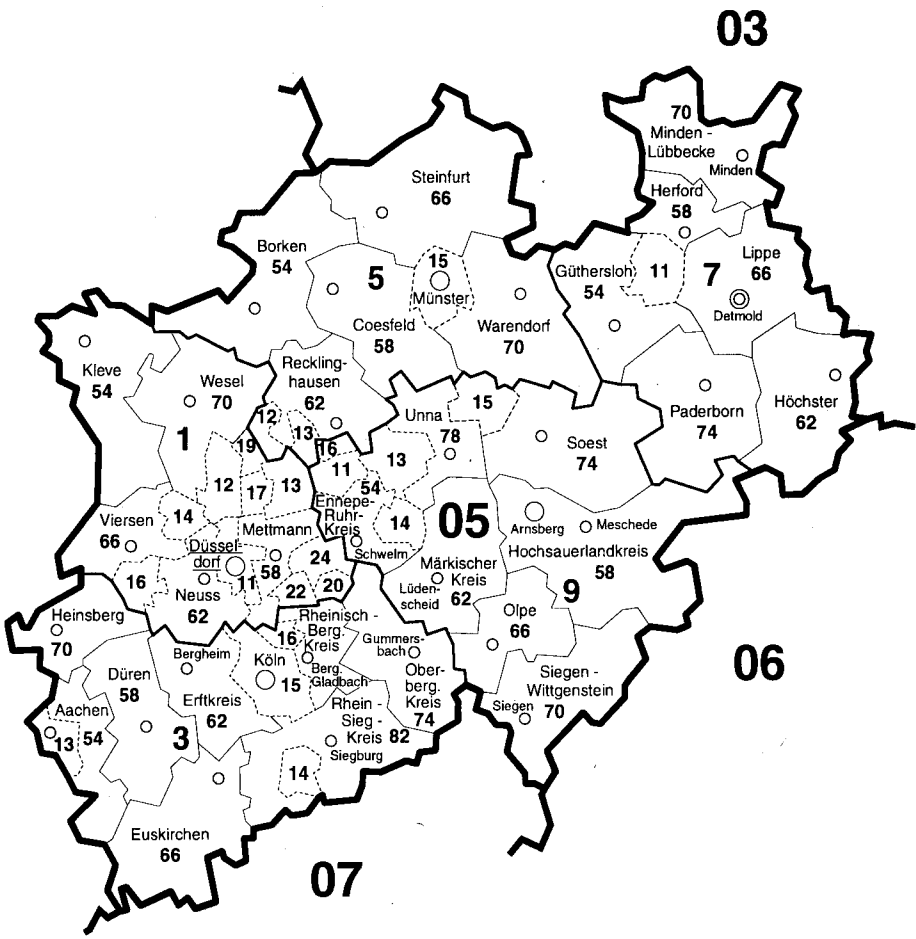
Kreisfreie Städte

04 0 11 000	Bremen, Stadt.....	326,55	549 357	1 682	28195 *
04 0 12 000	Bremerhaven, Stadt.....	77,68	130 400	1 678	27576 *
04	Land insgesamt ..	404,23	679 757	1 682	X

1) * Bedeutet, daß die Gemeinde mehrere Postleitzahlen hat;
die hier genannte Zahl ist diejenige des Verwaltungssitzes der Gemeinde.

05 NORDRHEIN - WESTFALEN

Verwaltungsgrenzen nach dem Stand vom 01.01.1996



Schlüsselnummern und Namen
der Regierungsbezirke

(In der Karte jeweils nur die Schlüsselnummer)

Regierungsbezirke	in 3 Köln
1 Düsseldorf	13 Aachen
3 Köln	14 Bonn
5 Münster	15 Köln
7 Detmold	16 Leverkusen
9 Arnsberg	
Kreisfreie Städte	in 5 Münster
in 1 Düsseldorf	12 Bottrop
11 Düsseldorf	13 Gelsenkirchen
12 Duisburg	15 Münster
13 Essen	
14 Krefeld	in 7 Detmold
16 Mönchengladbach	11 Bielefeld
17 Mülheim a. d. Ruhr	
19 Oberhausen	in 9 Arnsberg
20 Remscheid	11 Bochum
22 Solingen	13 Dortmund
24 Wuppertal	14 Hamm
	15 Hamm
	16 Herne

Schlüsselnummern Grenzen Verwaltungssitze¹⁾

Land:	05		<u>Düsseldorf</u>
Regierungsbezirk:	1		
Landkreis:	54		
Kreisfreie Stadt:	11		

1) Verwaltungssitze der Kreise sind nur benannt, wenn sie nicht mit dem Namen des Kreises übereinstimmen.

3 Gemeinden in systematischer Ordnung mit Schlüsselnummer, Fläche, Bevölkerung,
Bevölkerungsdichte und Postleitzahl am 01.01.1996

Schlüssel- nummer	Land, Reg.-Bezirk, Kreis, Gemeinde	Fläche km 2	Bevölkerung	Ein- wohner je km2	Post- leit- zahl 1)
05	Nordrhein-Westfalen				
	Reg.-Bez. Düsseldorf				
	Kreisfreie Städte				
05 1 11 000	Düsseldorf, Stadt.....	216,99	571 030	2 631	40213 *
05 1 12 000	Duisburg, Stadt.....	232,82	535 250	2 298	47051 *
05 1 13 000	Essen, Stadt.....	210,35	614 861	2 923	45127 *
05 1 14 000	Krefeld, Stadt.....	137,55	249 606	1 814	47803 *
05 1 16 000	Mönchengladbach, Stadt.....	170,44	266 702	1 564	41061 *
05 1 17 000	Mülheim an der Ruhr, Stadt.....	91,27	176 530	1 934	45468 *
05 1 19 000	Oberhausen, Stadt.....	77,04	224 397	2 912	46045 *
05 1 20 000	Remscheid, Stadt.....	74,60	122 260	1 638	42853 *
05 1 22 000	Solingen, Stadt.....	89,45	165 735	1 852	42659 *
05 1 24 000	Wuppertal, Stadt.....	168,37	381 884	2 268	42275 *
	zusammen ...	1 468,88	3 308 255	2 252	X
	Kreise				
05 1 54	Kleve Sitz: Kleve, Stadt				
05 1 54 004	Bedburg-Hau.....	61,29	12 315	200	47551
05 1 54 008	Emmerich, Stadt.....	80,16	29 285	365	46446
05 1 54 012	Geldern, Stadt.....	96,87	31 709	327	47608
05 1 54 016	Goch, Stadt.....	115,27	31 186	270	47574
05 1 54 020	Issum.....	54,51	11 793	216	47661
05 1 54 024	Kalkar, Stadt.....	88,23	12 560	142	47546
05 1 54 028	Kerken.....	57,99	12 060	207	47647
05 1 54 032	Kevelaer, Stadt.....	100,53	25 737	256	47623 *
05 1 54 036	Kleve, Stadt.....	97,72	48 344	494	47533
05 1 54 040	Kranenburg.....	76,95	8 526	110	47559
05 1 54 044	Rees, Stadt.....	109,64	20 010	182	46459
05 1 54 048	Rheurdt.....	30,01	5 983	199	47509
05 1 54 052	Straelen, Stadt.....	74,05	14 511	195	47638
05 1 54 056	Uedem.....	60,94	7 733	126	47589
05 1 54 060	Wachtendonk.....	47,78	7 185	150	47669
05 1 54 064	Weeze.....	79,50	9 134	114	47652
	zusammen ...	1 231,44	288 071	234	X
05 1 58	Mettmann Sitz: Mettmann, Stadt				
05 1 58 004	Erkrath, Stadt.....	26,86	49 572	1 845	40699
05 1 58 008	Haan, Stadt.....	24,22	29 888	1 234	42781
05 1 58 012	Heiligenhaus, Stadt.....	27,47	29 487	1 073	42579
05 1 58 016	Hilden, Stadt.....	25,96	55 086	2 121	40721 *
05 1 58 020	Langenfeld (Rheinland), Stadt.....	41,07	56 676	1 379	40764
05 1 58 024	Mettmann, Stadt.....	42,53	38 812	912	40822
05 1 58 026	Monheim am Rhein, Stadt.....	23,13	43 811	1 894	40789
05 1 58 028	Ratingen, Stadt.....	88,72	89 534	1 009	40878 *

1) * Bedeutet, daß die Gemeinde mehrere Postleitzahlen hat;
die hier genannte Zahl ist diejenige des Verwaltungssitzes der Gemeinde.

3 Gemeinden in systematischer Ordnung mit Schlüsselnummer, Fläche, Bevölkerung, Bevölkerungsdichte und Postleitzahl am 01.01.1996

Schlüssel- nummer	Land, Reg.-Bezirk, Kreis, Gemeinde	Fläche km 2	Bevölkerung	Ein- wohner je km2	Post- leit- zahl 1)
05 1 58 032	Velbert, Stadt.....	74,90	89 786	1 198	42551 *
05 1 58 036	Wülfrath, Stadt.....	32,23	22 046	684	42489
	zusammen ...	407,09	504 698	1 240	X
05 1 62	Neuss				
	Sitz: Neuss, Stadt				
05 1 62 004	Dormagen, Stadt.....	85,41	61 155	716	41539 *
05 1 62 008	Grevenbroich, Stadt.....	102,25	63 604	622	41515 *
05 1 62 012	Jüchen.....	71,84	22 216	309	41363
05 1 62 016	Kaarst, Stadt.....	37,40	41 788	1 117	41564
05 1 62 020	Korschenbroich, Stadt.....	55,26	31 740	574	41352
05 1 62 022	Meerbusch, Stadt.....	64,50	54 206	840	40667 *
05 1 62 024	Neuss, Stadt.....	99,48	148 796	1 495	41460 *
05 1 62 028	Rommerskirchen.....	60,08	12 151	202	41569
	zusammen ...	576,22	435 656	756	X
05 1 66	Viersen				
	Sitz: Viersen, Stadt				
05 1 66 004	Brüggen.....	61,23	14 929	243	41379
05 1 66 008	Grefrath.....	30,98	15 447	498	47929
05 1 66 012	Kempfen, Stadt.....	68,81	36 093	524	47906
05 1 66 016	Nettetal, Stadt.....	83,86	40 348	481	41334
05 1 66 020	Niederkrüchten.....	67,07	12 862	191	41372
05 1 66 024	Schwalmtal.....	48,11	17 116	355	41366
05 1 66 028	Tönisvorst, Stadt.....	44,33	28 385	640	47918
05 1 66 032	Viersen, Stadt.....	91,07	77 338	849	41747 *
05 1 66 036	Willich, Stadt.....	67,81	45 932	677	47877
	zusammen ...	563,27	288 450	512	X
05 1 70	Wesel				
	Sitz: Wesel, Stadt				
05 1 70 004	Alpen.....	59,54	12 235	205	46519
05 1 70 008	Dinslaken, Stadt.....	47,68	69 148	1 450	46535 *
05 1 70 012	Hamminkeim, Stadt.....	164,37	26 480	161	46499
05 1 70 016	Hünxe.....	106,80	13 632	127	46569
05 1 70 020	Kamp-Lintfort, Stadt.....	63,14	40 435	640	47475
05 1 70 024	Moers, Stadt.....	67,69	107 095	1 582	47441 *
05 1 70 028	Neukirchen-Vluyn, Stadt.....	43,47	27 571	634	47506
05 1 70 032	Rheinberg, Stadt.....	75,14	29 638	394	47495
05 1 70 036	Schermbach.....	110,73	13 094	118	46514
05 1 70 040	Sonsbeck.....	55,32	7 346	132	47665
05 1 70 044	Voerde (Niederrhein), Stadt.....	53,48	38 269	715	46562
05 1 70 048	Wesel, Stadt.....	122,58	61 609	502	46483 *
05 1 70 052	Xanten, Stadt.....	72,39	18 902	261	46509
	zusammen ...	1 042,33	465 454	447	X
05 1	Reg.-Bez. insgesamt ..	5 289,23	5 290 584	1 000	X

1) * Bedeutet, daß die Gemeinde mehrere Postleitzahlen hat;
die hier genannte Zahl ist diejenige des Verwaltungssitzes der Gemeinde.

3 Gemeinden in systematischer Ordnung mit Schlüsselnummer, Fläche, Bevölkerung,
Bevölkerungsdichte und Postleitzahl am 01.01.1996

Schlüssel- nummer	Land, Reg.-Bezirk, Kreis, Gemeinde	Fläche km 2	Bevölkerung	Ein- wohner je km2	Post- leit- zahl 1)
Reg.-Bez. Köln					
Kreisfreie Städte					
05 3 13 000	Aachen, Stadt.....	160,82	247 923	1 541	52058 *
05 3 14 000	Bonn, Stadt.....	141,23	291 431	2 063	53103 *
05 3 15 000	Köln, Stadt.....	405,14	965 697	2 383	50667 *
05 3 16 000	Leverkusen, Stadt.....	78,86	162 252	2 057	51373 *
	zusammen ...	786,05	1 667 303	2 121	X
Kreise					
05 3 54	Aachen Sitz: Aachen, Stadt				
05 3 54 004	Alsdorf, Stadt.....	31,48	46 147	1 465	52477
05 3 54 008	Baesweiler, Stadt.....	27,83	25 707	923	52499
05 3 54 012	Eschweiler, Stadt.....	76,07	56 171	738	52249
05 3 54 016	Herzogenrath, Stadt.....	33,30	45 935	1 379	52134
05 3 54 020	Monschau, Stadt.....	94,61	12 541	132	52156
05 3 54 024	Roetgen.....	39,11	7 443	190	52159
05 3 54 028	Simmerath.....	111,45	14 525	130	52152
05 3 54 032	Stolberg (Rhld.), Stadt.....	98,32	58 203	591	52222 *
05 3 54 036	Würselen, Stadt.....	34,39	35 758	1 039	52146
	zusammen ...	546,56	302 430	553	X
05 3 58	Düren Sitz: Düren, Stadt				
05 3 58 004	Aldenhoven.....	44,30	13 247	299	52457
05 3 58 008	Düren, Stadt.....	85,05	90 274	1 061	52349 *
05 3 58 012	Heimbach, Stadt.....	64,81	4 613	71	52396
05 3 58 016	Hürtgenwald.....	87,99	8 474	96	52393
05 3 58 020	Inden.....	35,92	7 624	212	52459
05 3 58 024	Jülich, Stadt.....	90,41	32 061	354	52428
05 3 58 028	Kreuzau.....	41,78	16 989	406	52372
05 3 58 032	Langerwehe.....	41,49	12 999	313	52379
05 3 58 036	Linnich, Stadt.....	65,45	13 697	209	52441
05 3 58 040	Merzenich.....	37,92	8 873	233	52399
05 3 58 044	Nideggen, Stadt.....	64,98	9 675	148	52385
05 3 58 048	Niederzier.....	63,40	13 176	207	52382
05 3 58 052	Nörvenich.....	66,01	10 760	163	52388
05 3 58 056	Titz.....	68,58	8 269	120	52445
05 3 58 060	Vettweiß.....	83,09	7 834	94	52391
	zusammen ...	941,18	258 565	275	X
05 3 62	Erfstkreis Sitz: Bergheim, Stadt				
05 3 62 004	Bedburg, Stadt.....	80,38	23 219	288	50181
05 3 62 008	Bergheim, Stadt.....	96,62	60 610	627	50126 *
05 3 62 012	Brühl, Stadt.....	36,13	43 653	1 208	50321
05 3 62 016	Elsdorf.....	65,93	21 343	323	50189
05 3 62 020	Erfststadt, Stadt.....	120,02	48 717	405	50374
05 3 62 024	Frechen, Stadt.....	45,11	45 583	1 010	50226
05 3 62 028	Hürth, Stadt.....	51,17	52 351	1 023	50354
05 3 62 032	Kerpen, Stadt.....	113,96	61 998	544	50171 *
05 3 62 036	Pulheim, Stadt.....	72,14	51 365	712	50259

1) * Bedeutet, daß die Gemeinde mehrere Postleitzahlen hat;
die hier genannte Zahl ist diejenige des Verwaltungssitzes der Gemeinde.

3 Gemeinden in systematischer Ordnung mit Schlüsselnummer, Fläche, Bevölkerung, Bevölkerungsdichte und Postleitzahl am 01.01.1996

Schlüssel- nummer	Land, Reg.-Bezirk, Kreis, Gemeinde	Fläche km 2	Bevölkerung	Ein- wohner je km2	Post- leit- zahl 1)
05 3 62 040	Wesseling, Stadt.....	23,37	33 517	1 434	50389
	zusammen ...	704,83	442 356	628	X
05 3 66	Euskirchen Sitz: Euskirchen, Stadt				
05 3 66 004	Bad Münstereifel, Stadt.....	150,84	17 718	117	53902
05 3 66 008	Blankenheim.....	148,56	8 292	55	53945
05 3 66 012	Dahlem.....	95,19	4 161	43	53949
05 3 66 016	Euskirchen, Stadt.....	139,46	52 205	374	53879 *
05 3 66 020	Hellenthal.....	137,82	8 758	63	53940
05 3 66 024	Kall.....	66,08	11 194	169	53925
05 3 66 028	Mechernich, Stadt.....	136,32	24 575	180	53894
05 3 66 032	Nettersheim.....	94,38	7 298	77	53947
05 3 66 036	Nettersheim, Stadt.....	122,08	13 784	112	53937
05 3 66 040	Weilerswist.....	57,25	15 314	267	53919
05 3 66 044	Zülpich, Stadt.....	101,08	18 878	186	53909
	zusammen ...	1 249,06	182 177	146	X
05 3 70	Heinsberg Sitz: Heinsberg, Stadt				
05 3 70 004	Erkelenz, Stadt.....	117,37	42 281	360	41812
05 3 70 008	Gangelt.....	48,73	10 367	212	52538
05 3 70 012	Geilenkirchen, Stadt.....	83,16	26 549	319	52511
05 3 70 016	Heinsberg, Stadt.....	92,18	39 852	432	52525
05 3 70 020	Hückelhoven, Stadt.....	61,25	36 756	600	41836
05 3 70 024	Selkant.....	42,08	8 980	213	52538
05 3 70 028	Übach-Palenberg, Stadt.....	26,10	23 849	913	52531
05 3 70 032	Waldfeucht.....	30,27	8 724	288	52525
05 3 70 036	Wassenberg, Stadt.....	42,41	14 280	336	41849
05 3 70 040	Wegberg, Stadt.....	84,33	26 989	320	41844
	zusammen ...	627,88	238 627	380	X
05 3 74	Oberbergischer Kreis Sitz: Gummersbach, Stadt				
05 3 74 004	Bergneustadt, Stadt.....	37,86	20 772	548	51702
05 3 74 008	Engelskirchen.....	63,08	20 442	324	51766
05 3 74 012	Gummersbach, Stadt.....	95,33	53 149	557	51643 *
05 3 74 016	Hückeswagen, Stadt.....	50,46	16 016	317	42499
05 3 74 020	Lindlar.....	85,82	20 804	242	51789
05 3 74 024	Marienheide.....	54,99	13 032	236	51709
05 3 74 028	Morsbach.....	55,97	11 169	199	51597
05 3 74 032	Nümbrecht.....	71,78	16 526	230	51588
05 3 74 036	Radevormwald, Stadt.....	53,77	24 353	452	42477
05 3 74 040	Reichshof.....	114,62	18 385	160	51580
05 3 74 044	Waldbröl, Stadt.....	63,01	18 490	293	51545
05 3 74 048	Wiehl, Stadt.....	53,27	25 367	476	51674
05 3 74 052	Wipperfürth, Stadt.....	118,16	22 409	189	51688
	zusammen ...	918,12	280 914	306	X
05 3 78	Rheinisch-Bergischer Kreis Sitz: Bergisch Gladbach, Stadt				
05 3 78 004	Bergisch Gladbach, Stadt.....	83,12	105 478	1 268	51465 *
05 3 78 008	Burscheid, Stadt.....	27,38	18 289	667	51399
05 3 78 012	Kürten.....	67,55	18 771	277	51515
05 3 78 016	Leichlingen (Rheinland), Stadt.....	37,33	26 366	706	42799
05 3 78 020	Odenthal.....	39,97	13 909	347	51519
05 3 78 024	Overath.....	68,84	25 319	367	51491
05 3 78 028	Rösrath.....	38,82	24 286	625	51503
05 3 78 032	Wermelskirchen, Stadt.....	74,66	37 123	497	42929
	zusammen ...	437,67	269 541	616	X

1) * Bedeutet, daß die Gemeinde mehrere Postleitzahlen hat;
die hier genannte Zahl ist diejenige des Verwaltungssitzes der Gemeinde.

3 Gemeinden in systematischer Ordnung mit Schlüsselnummer, Fläche, Bevölkerung,
Bevölkerungsdichte und Postleitzahl am 01.01.1996

Schlüssel- nummer	Land, Reg.-Bezirk, Kreis, Gemeinde	Fläche km 2	Bevölkerung	Ein- wohner je km2	Post- leitzahl 1)
05 3 82	Rhein-Sieg-Kreis Sitz: Siegburg, Stadt				
05 3 82 004	Alfter.....	34,73	19 351	557	53347
05 3 82 008	Bad Honnef, Stadt.....	48,30	24 462	506	53604
05 3 82 012	Bornheim, Stadt.....	82,74	40 180	485	53332
05 3 82 016	Eitorf.....	70,08	18 031	257	53783
05 3 82 020	Hennef (Sieg), Stadt.....	105,80	38 115	360	53773
05 3 82 024	Königswinter, Stadt.....	76,19	37 341	490	53639
05 3 82 028	Lohmar, Stadt.....	65,52	29 509	450	53797
05 3 82 032	Meckenheim, Stadt.....	34,83	24 558	705	53340
05 3 82 036	Much.....	78,08	13 883	177	53804
05 3 82 040	Neunkirchen-Seelscheid.....	50,64	18 508	365	53819
05 3 82 044	Niederkassel, Stadt.....	35,79	31 201	871	53859
05 3 82 048	Rheinbach, Stadt.....	69,75	24 733	354	53359
05 3 82 052	Ruppichteroth.....	61,95	9 484	153	53809
05 3 82 056	Sankt Augustin, Stadt.....	34,23	55 065	1 608	53757
05 3 82 060	Siegburg, Stadt.....	23,47	36 998	1 576	53721
05 3 82 064	Swisttal.....	62,29	17 865	286	53913
05 3 82 068	Troisdorf, Stadt.....	62,18	68 778	1 106	53844 *
05 3 82 072	Wachtberg.....	49,67	18 716	376	53343
05 3 82 076	Windeck.....	107,21	19 892	185	51570
	zusammen ...	1 153,45	546 670	474	X
05 3	Reg.-Bez. insgesamt ..	7 364,80	4 188 583	569	X
	Reg.-Bez. Münster				
	Kreisfreie Städte				
05 5 12 000	Bottrop, Stadt.....	100,61	120 642	1 199	46236 *
05 5 13 000	Gelsenkirchen, Stadt.....	104,84	291 164	2 777	45879 *
05 5 15 000	Münster, Stadt.....	302,79	265 061	875	48143 *
	zusammen ...	508,24	676 867	1 332	X
	Kreise				
05 5 54	Borken Sitz: Borken, Stadt				
05 5 54 004	Ahaus, Stadt.....	151,22	34 708	229	48683
05 5 54 008	Bocholt, Stadt.....	119,37	70 424	589	46395 *
05 5 54 012	Borken, Stadt.....	152,66	38 675	253	46325
05 5 54 016	Gescher, Stadt.....	80,50	16 095	199	48712
05 5 54 020	Gronau (Westf.), Stadt.....	78,65	43 529	553	48599
05 5 54 024	Heek.....	68,97	7 578	109	48619
05 5 54 028	Heiden.....	52,96	7 375	139	46359
05 5 54 032	Isselburg, Stadt.....	42,73	10 644	249	46419
05 5 54 036	Legden.....	56,17	6 003	106	48739
05 5 54 040	Raesfeld.....	57,81	10 510	181	46348
05 5 54 044	Reken.....	77,36	12 754	164	48734
05 5 54 048	Rhede, Stadt.....	78,65	18 006	228	46414
05 5 54 052	Schöppingen.....	68,77	6 379	92	48624
05 5 54 056	Stadtlohn, Stadt.....	79,06	19 139	242	48703
05 5 54 060	Südlohn.....	45,54	8 460	185	46354
05 5 54 064	Velen.....	71,88	11 664	162	46342
05 5 54 068	Vreden, Stadt.....	135,54	20 745	153	48691
	zusammen ...	1 417,84	342 688	242	X

1) * Bedeutet, daß die Gemeinde mehrere Postleitzahlen hat;
die hier genannte Zahl ist diejenige des Verwaltungssitzes der Gemeinde.

3 Gemeinden in systematischer Ordnung mit Schlüsselnummer, Fläche, Bevölkerung,
Bevölkerungsdichte und Postleitzahl am 01.01.1996

Schlüssel- nummer	Land, Reg.-Bezirk, Kreis, Gemeinde	Fläche km 2	Bevölkerung	Ein- wohner je km2	Post- leit- zahl 1)
05 5 58	Coesfeld Sitz: Coesfeld, Stadt				
05 5 58 004	Ascheberg.....	106,28	13 965	131	59387
05 5 58 008	Billerbeck, Stadt.....	90,92	10 719	117	48727
05 5 58 012	Coesfeld, Stadt.....	141,04	34 747	246	48653
05 5 58 016	Dülmen, Stadt.....	184,49	44 277	239	48249
05 5 58 020	Havixbeck.....	52,98	10 711	202	48329
05 5 58 024	Lüdinghausen, Stadt.....	140,20	21 569	153	59348
05 5 58 028	Nordkirchen.....	52,38	9 283	177	59394
05 5 58 032	Nottuln.....	85,63	17 823	208	48301
05 5 58 036	Olfen, Stadt.....	52,42	9 936	189	59399
05 5 58 040	Rosendahl.....	94,17	10 392	110	48720
05 5 58 044	Senden.....	109,27	18 796	172	48308
	zusammen ...	1 109,78	202 218	182	X
05 5 62	Recklinghausen Sitz: Recklinghausen, Stadt				
05 5 62 004	Castrop-Rauxel, Stadt.....	51,66	79 160	1 532	44575 *
05 5 62 008	Datteln, Stadt.....	66,08	37 712	570	45711
05 5 62 012	Dorsten, Stadt.....	171,12	80 735	471	46284 *
05 5 62 014	Gladbeck, Stadt.....	35,91	79 605	2 216	45964 *
05 5 62 016	Haltern, Stadt.....	158,45	35 587	224	45721
05 5 62 020	Herten, Stadt.....	37,31	69 183	1 854	45699 *
05 5 62 024	Marl, Stadt.....	87,44	92 965	1 063	45768 *
05 5 62 028	Oer-Erkenschwick, Stadt.....	38,84	30 302	780	45739
05 5 62 032	Recklinghausen, Stadt.....	66,41	127 216	1 915	45657 *
05 5 62 036	Waltrop, Stadt.....	46,99	30 466	648	45731
	zusammen ...	760,21	662 931	872	X
05 5 66	Steinfurt Sitz: Steinfurt, Stadt				
05 5 66 004	Altenberge.....	62,53	8 445	135	48341
05 5 66 008	Emsdetten, Stadt.....	71,50	33 665	470	48282
05 5 66 012	Greven, Stadt.....	140,13	33 216	237	48268
05 5 66 016	Hörstel, Stadt.....	107,45	17 401	161	48477
05 5 66 020	Hopsten.....	99,80	6 642	66	48496
05 5 66 024	Horstmar, Stadt.....	44,75	6 387	142	48612
05 5 66 028	Ibbenbüren, Stadt.....	108,39	47 421	437	49477 *
05 5 66 032	Ladbergen.....	52,01	6 058	116	49549
05 5 66 036	Laer.....	35,04	5 999	171	48366
05 5 66 040	Lengerich, Stadt.....	90,71	21 802	240	49525
05 5 66 044	Lienen.....	73,26	8 575	117	49536
05 5 66 048	Lotte.....	37,65	11 594	307	49504
05 5 66 052	Metelen.....	40,23	6 177	153	48629
05 5 66 056	Mettingen.....	40,61	11 783	290	49497
05 5 66 060	Neuenkirchen.....	48,29	12 473	258	48485
05 5 66 064	Nordwalde.....	51,26	9 071	176	48356
05 5 66 068	Ochtrup, Stadt.....	105,54	18 176	172	48607
05 5 66 072	Recke.....	53,48	10 869	203	49509
05 5 66 076	Rheine, Stadt.....	145,13	74 587	513	48431 *
05 5 66 080	Saerbeck.....	58,99	5 633	95	48369
05 5 66 084	Steinfurt, Stadt.....	111,43	33 268	298	48565
05 5 66 088	Tecklenburg, Stadt.....	70,31	9 159	130	49545
05 5 66 092	Westerkappeln.....	85,78	10 635	123	49492
05 5 66 096	Wettringen.....	57,52	7 216	125	48493
	zusammen ...	1 791,79	416 252	232	X

1) * Bedeutet, daß die Gemeinde mehrere Postleitzahlen hat;
die hier genannte Zahl ist diejenige des Verwaltungssitzes der Gemeinde.

3 Gemeinden in systematischer Ordnung mit Schlüsselnummer, Fläche, Bevölkerung,
Bevölkerungsdichte und Postleitzahl am 01.01.1996

Schlüssel- nummer	Land, Reg.-Bezirk, Kreis, Gemeinde	Fläche km 2	Bevölkerung	Ein- wohner je km2	Post- leit- zahl 1)
05 5 70	Warendorf Sitz: Warendorf, Stadt				
05 5 70 004	Ahlen, Stadt.....	123,13	55 785	453	59227 *
05 5 70 008	Beckum, Stadt.....	111,37	38 166	342	59269
05 5 70 012	Beelen.....	31,17	5 800	186	48361
05 5 70 016	Drensteinfurt, Stadt.....	106,39	13 298	124	48317
05 5 70 020	Ennigerloh, Stadt.....	125,09	20 552	164	59320
05 5 70 024	Everswinkel.....	68,72	8 684	126	48351
05 5 70 028	Oelde, Stadt.....	102,67	28 847	280	59302
05 5 70 032	Ostbevern.....	89,00	8 686	97	48346
05 5 70 036	Sassenberg, Stadt.....	78,02	12 057	154	48336
05 5 70 040	Sendenhorst, Stadt.....	96,68	12 252	126	48324
05 5 70 044	Telgte, Stadt.....	90,27	18 472	204	48291
05 5 70 048	Wadersloh.....	117,03	12 944	110	59329
05 5 70 052	Warendorf, Stadt.....	176,08	36 991	210	48231
	zusammen ...	1 315,62	272 534	207	X
05 5	Reg.-Bez. insgesamt ..	6 903,48	2 573 490	373	X
	Reg.-Bez. Detmold				
	Kreisfreie Stadt				
05 7 11 000	Bielefeld, Stadt.....	257,69	324 066	1 257	33602 *
	Kreise				
05 7 54	Gütersloh Sitz: Gütersloh, Stadt				
05 7 54 004	Borgholzhausen, Stadt.....	55,84	8 463	151	33829
05 7 54 008	Gütersloh, Stadt.....	111,98	92 842	829	33330 *
05 7 54 012	Halle (Westf.), Stadt.....	69,28	19 502	281	33790
05 7 54 016	Harsewinkel, Stadt.....	100,45	22 616	225	33428
05 7 54 020	Herzebrock-Clarholz.....	79,24	14 898	188	33442
05 7 54 024	Langenberg.....	38,31	7 719	201	33449
05 7 54 028	Rheda-Wiedenbrück, Stadt.....	86,66	42 155	486	33378
05 7 54 032	Rietberg, Stadt.....	110,37	26 435	239	33397
05 7 54 036	Schloß Holte-Stukenbrock.....	67,42	23 248	344	33758
05 7 54 040	Steinhagen.....	56,18	18 591	330	33803
05 7 54 044	Verl.....	71,31	21 626	303	33415
05 7 54 048	Versmold, Stadt.....	84,81	19 680	232	33775
05 7 54 052	Werther (Westf.), Stadt.....	35,31	11 268	319	33824
	zusammen ...	967,16	329 043	340	X
05 7 58	Herford Sitz: Herford, Stadt				
05 7 58 004	Bünde, Stadt.....	59,30	43 186	728	32257
05 7 58 008	Enger, Stadt.....	41,21	18 925	459	32130
05 7 58 012	Herford, Stadt.....	78,94	65 919	835	32052 *
05 7 58 016	Hiddenhausen.....	23,87	20 474	857	32120
05 7 58 020	Kirchlengern.....	33,78	15 589	461	32278
05 7 58 024	Löhne, Stadt.....	59,39	41 246	694	32584
05 7 58 028	Rödinghausen.....	36,27	9 308	256	32289
05 7 58 032	Spenge, Stadt.....	40,25	15 601	387	32139
05 7 58 036	Vlotho, Stadt.....	76,92	20 520	266	32602
	zusammen ...	449,93	250 768	557	X

1) * Bedeutet, daß die Gemeinde mehrere Postleitzahlen hat;
die hier genannte Zahl ist diejenige des Verwaltungssitzes der Gemeinde.

3 Gemeinden in systematischer Ordnung mit Schlüsselnummer, Fläche, Bevölkerung, Bevölkerungsdichte und Postleitzahl am 01.01.1996

Schlüssel- nummer	Land, Reg.-Bezirk, Kreis, Gemeinde	Fläche km 2	Bevölkerung	Ein- wohner je km2	Post- leit- zahl 1)
05 7 62	Höxter Sitz: Höxter, Stadt				
05 7 62 004	Bad Driburg, Stadt.....	115,07	19 122	166	33014
05 7 62 008	Beverungen, Stadt.....	97,85	15 703	160	37688
05 7 62 012	Borgentreich, Stadt.....	138,56	9 743	70	34434
05 7 62 016	Brakel, Stadt.....	173,72	17 493	100	33034
05 7 62 020	Höxter, Stadt.....	157,88	33 560	212	37671
05 7 62 024	Marienmünster, Stadt.....	64,23	5 233	81	37696
05 7 62 028	Nieheim, Stadt.....	79,82	7 114	89	33039
05 7 62 032	Steinheim, Stadt.....	75,68	13 296	175	32839
05 7 62 036	Warburg, Stadt.....	168,70	24 178	143	34414
05 7 62 040	Willebadessen, Stadt.....	128,13	8 959	69	34439
	zusammen ...	1 199,64	154 401	129	X
05 7 66	Lippe Sitz: Detmold, Stadt				
05 7 66 004	Augustdorf.....	42,21	9 607	227	32832
05 7 66 008	Bad Salzuflen, Stadt.....	100,05	55 029	550	32105 *
05 7 66 012	Barntrop, Stadt.....	59,46	9 616	161	32683
05 7 66 016	Blomberg, Stadt.....	99,11	16 786	169	32825
05 7 66 020	Detmold, Stadt.....	129,39	73 343	566	32756 *
05 7 66 024	Dörentrup.....	49,79	8 587	172	32694
05 7 66 028	Extetal.....	92,53	13 407	144	32699
05 7 66 032	Horn-Bad Meinberg, Stadt.....	90,16	18 664	207	32805
05 7 66 036	Kalletal.....	112,43	15 791	140	32689
05 7 66 040	Lage, Stadt.....	76,06	35 931	472	32791
05 7 66 044	Lemgo, Stadt.....	100,86	41 403	410	32657
05 7 66 048	Leopoldshöhe.....	36,94	15 309	414	33818
05 7 66 052	Lügde, Stadt.....	88,62	12 003	135	32676
05 7 66 056	Oerlinghausen, Stadt.....	32,71	17 165	524	33813
05 7 66 060	Schieder-Schwalenberg, Stadt.....	60,07	9 636	160	32816
05 7 66 064	Schlangen.....	75,98	8 194	107	33189
	zusammen ...	1 246,37	360 471	289	X
05 7 70	Minden-Lübbecke Sitz: Minden, Stadt				
05 7 70 004	Bad Oeynhausen, Stadt.....	64,80	49 014	756	32543 *
05 7 70 008	Espelkamp, Stadt.....	83,91	27 004	321	32339
05 7 70 012	Hille.....	102,99	15 857	153	32479
05 7 70 016	Hüllhorst.....	44,73	12 657	282	32609
05 7 70 020	Lübbecke, Stadt.....	64,94	25 301	389	32312
05 7 70 024	Minden, Stadt.....	101,08	82 971	820	32423 *
05 7 70 028	Petershagen, Stadt.....	211,91	26 142	123	32469
05 7 70 032	Porta Westfalica, Stadt.....	105,17	35 794	340	32457
05 7 70 036	Preußisch Oldendorf, Stadt.....	69,68	12 500	179	32361
05 7 70 040	Rahden, Stadt.....	136,93	14 850	108	32369
05 7 70 044	Stemwede.....	166,02	14 049	84	32351
	zusammen ...	1 152,16	316 139	274	X
05 7 74	Paderborn Sitz: Paderborn, Stadt				
05 7 74 004	Altenbeken.....	76,22	8 571	112	33184
05 7 74 008	Bad Lippspringe, Stadt.....	50,98	14 566	285	33175
05 7 74 012	Borchen.....	77,11	12 338	160	33178
05 7 74 016	Büren, Stadt.....	170,97	21 619	126	33142
05 7 74 020	Delbrück, Stadt.....	157,05	27 700	176	33129
05 7 74 024	Hövelhof.....	70,64	15 167	214	33161
05 7 74 028	Lichtenau, Stadt.....	192,17	10 461	54	33165

1) * Bedeutet, daß die Gemeinde mehrere Postleitzahlen hat;
die hier genannte Zahl ist diejenige des Verwaltungssitzes der Gemeinde.

3 Gemeinden in systematischer Ordnung mit Schlüsselnummer, Fläche, Bevölkerung,
Bevölkerungsdichte und Postleitzahl am 01.01.1996

Schlüssel- nummer	Land, Reg.-Bezirk, Kreis, Gemeinde	Fläche km 2	Bevölkerung	Ein- wohner je km2	Post- leit- zahl 1)
05 7 74 032	Paderborn, Stadt.....	179,37	133 717	745	33098 *
05 7 74 036	Salzkotten, Stadt.....	109,46	22 211	202	33154
05 7 74 040	Wünnenberg, Stadt.....	161,03	11 670	72	33181
	zusammen ...	1 245,00	278 020	223	X
05 7	Reg.-Bez. insgesamt ..	6 517,95	2 012 908	309	X
	Reg.-Bez. Arnsberg				
	Kreisfreie Städte				
05 9 11 000	Bochum, Stadt.....	145,43	400 395	2 753	44777 *
05 9 13 000	Dortmund, Stadt.....	280,27	598 840	2 136	44135 *
05 9 14 000	Hagen, Stadt.....	160,36	212 003	1 322	58095 *
05 9 15 000	Hamm, Stadt.....	226,26	183 408	810	59065 *
05 9 16 000	Herne, Stadt.....	51,41	179 897	3 499	44623 *
	zusammen ...	863,73	1 574 543	1 823	X
	Kreise				
05 9 54	Ennepe-Ruhr-Kreis Sitz: Schwelm, Stadt				
05 9 54 004	Breckerfeld, Stadt.....	58,68	8 892	151	58339
05 9 54 008	Ennepetal, Stadt.....	57,42	34 224	596	58256
05 9 54 012	Gevelsberg, Stadt.....	26,28	33 769	1 284	58285
05 9 54 016	Hattingen, Stadt.....	71,39	58 650	821	45525 *
05 9 54 020	Herdecke, Stadt.....	22,40	26 278	1 173	58313
05 9 54 024	Schwelm, Stadt.....	20,50	30 729	1 498	58332
05 9 54 028	Sprockhövel, Stadt.....	47,78	25 442	532	45549
05 9 54 032	Wetter (Ruhr), Stadt.....	31,47	29 331	932	58300
05 9 54 036	Witten, Stadt.....	72,37	104 754	1 447	58452 *
	zusammen ...	408,29	352 069	862	X
05 9 58	Hochsauerlandkreis Sitz: Meschede, Stadt				
05 9 58 004	Arnsberg, Stadt.....	193,43	78 972	408	59759 *
05 9 58 008	Bestwig.....	69,36	12 148	175	59909
05 9 58 012	Brilon, Stadt.....	228,98	27 258	119	59929
05 9 58 016	Eslohe (Sauerland).....	113,30	9 311	82	59889
05 9 58 020	Hallenberg, Stadt.....	65,36	4 997	76	59969
05 9 58 024	Marsberg, Stadt.....	182,01	23 058	126	34431
05 9 58 028	Medebach, Stadt.....	126,05	8 200	65	59964
05 9 58 032	Meschede, Stadt.....	218,51	32 590	149	59872
05 9 58 036	Olsberg, Stadt.....	117,90	16 267	137	59939
05 9 58 040	Schmallenberg, Stadt.....	302,94	26 620	87	57392
05 9 58 044	Sundern (Sauerland), Stadt.....	192,84	29 368	152	59846
05 9 58 048	Winterberg, Stadt.....	147,86	15 068	101	59955
	zusammen ...	1 958,54	283 857	145	X
05 9 62	Märkischer Kreis Sitz: Lüdenscheid, Stadt				
05 9 62 004	Altena, Stadt.....	44,30	24 026	542	58762
05 9 62 008	Balve, Stadt.....	74,76	11 967	160	58802
05 9 62 012	Halver, Stadt.....	77,37	17 168	221	58553
05 9 62 016	Hemer, Stadt.....	67,56	35 934	531	58675
05 9 62 020	Herscheid.....	58,92	7 492	127	58849

1) * Bedeutet, daß die Gemeinde mehrere Postleitzahlen hat;
die hier genannte Zahl ist diejenige des Verwaltungssitzes der Gemeinde.

3 Gemeinden in systematischer Ordnung mit Schlüsselnummer, Fläche, Bevölkerung,
Bevölkerungsdichte und Postleitzahl am 01.01.1996

Schlüssel- nummer	Land, Reg.-Bezirk, Kreis, Gemeinde	Fläche km 2	Bevölkerung	Ein- wohner je km2	Post- leit- zahl 1)
05 9 62 024	Iserlohn, Stadt.....	125,50	99 341	791	58636 *
05 9 62 028	Kierspe, Stadt.....	71,62	17 541	244	58566
05 9 62 032	Lüdenscheid, Stadt.....	86,71	81 837	943	58507 *
05 9 62 036	Meinerzhagen, Stadt.....	115,17	21 554	187	58540
05 9 62 040	Menden (Sauerland), Stadt.....	86,05	58 424	678	58706 *
05 9 62 044	Nachrodt-Wiblingwerde.....	29,01	6 964	240	58769
05 9 62 048	Neuenrade, Stadt.....	54,12	12 009	221	58809
05 9 62 052	Plettenberg, Stadt.....	96,27	29 519	306	58840
05 9 62 056	Schalke, Stadt.....	38,20	12 218	319	58579
05 9 62 060	Werder, Stadt.....	33,36	22 227	666	58791
	zusammen ...	1 058,92	458 221	433	X
05 9 66	Olpe				
	Sitz: Olpe, Stadt				
05 9 66 004	Attendorn, Stadt.....	97,86	23 888	244	57439
05 9 66 008	Drolshagen, Stadt.....	67,12	12 039	179	57489
05 9 66 012	Finnentrop.....	104,81	18 299	174	57413
05 9 66 016	Kirchhundem.....	147,89	13 030	88	57399
05 9 66 020	Lennestadt, Stadt.....	135,04	27 650	204	57368
05 9 66 024	Olpe, Stadt.....	85,88	24 605	286	57462
05 9 66 028	Wenden.....	72,55	18 604	256	57482
	zusammen ...	711,15	138 115	194	X
05 9 70	Siegen-Wittgenstein				
	Sitz: Siegen, Stadt				
05 9 70 004	Bad Berleburg, Stadt.....	275,24	21 289	77	57319
05 9 70 008	Burbach.....	79,66	14 807	185	57299
05 9 70 012	Erndtebrück.....	70,86	8 116	114	57339
05 9 70 016	Freudenberg, Stadt.....	54,48	18 094	332	57258
05 9 70 020	Hilchenbach, Stadt.....	80,85	16 571	204	57271
05 9 70 024	Kreuztal, Stadt.....	70,97	32 243	454	57223
05 9 70 028	Bad Laasphe, Stadt.....	135,76	15 574	114	57334
05 9 70 032	Netphen.....	137,39	24 897	181	57250
05 9 70 036	Neunkirchen.....	39,60	14 717	371	57290
05 9 70 040	Siegen, Stadt.....	114,67	111 398	971	57072 *
05 9 70 044	Wilnsdorf.....	72,00	21 630	300	57234
	zusammen ...	1 131,48	299 336	265	X
05 9 74	Soest				
	Sitz: Soest, Stadt				
05 9 74 004	Anröchte.....	73,77	10 429	141	59609
05 9 74 008	Bad Sassendorf.....	63,44	10 800	170	59505
05 9 74 012	Ense.....	51,08	10 869	212	59469
05 9 74 016	Erwitte, Stadt.....	89,29	14 982	167	59597
05 9 74 020	Geseke, Stadt.....	97,43	19 170	196	59590
05 9 74 024	Lippetal.....	126,58	12 081	95	59510
05 9 74 028	Lippstadt, Stadt.....	113,56	66 636	586	59555 *
05 9 74 032	Möhnesee.....	123,37	10 114	81	59519
05 9 74 036	Rüthen, Stadt.....	158,11	11 709	74	59602
05 9 74 040	Soest, Stadt.....	85,81	47 730	556	59494
05 9 74 044	Warstein, Stadt.....	157,90	29 566	187	59581
05 9 74 048	Welter.....	85,60	11 563	135	59514
05 9 74 052	Werl, Stadt.....	76,34	30 533	399	59457
05 9 74 056	Wickede (Ruhr).....	25,20	12 495	495	58739
	zusammen ...	1 327,48	298 677	225	X

1) * Bedeutet, daß die Gemeinde mehrere Postleitzahlen hat;
die hier genannte Zahl ist diejenige des Verwaltungssitzes der Gemeinde.

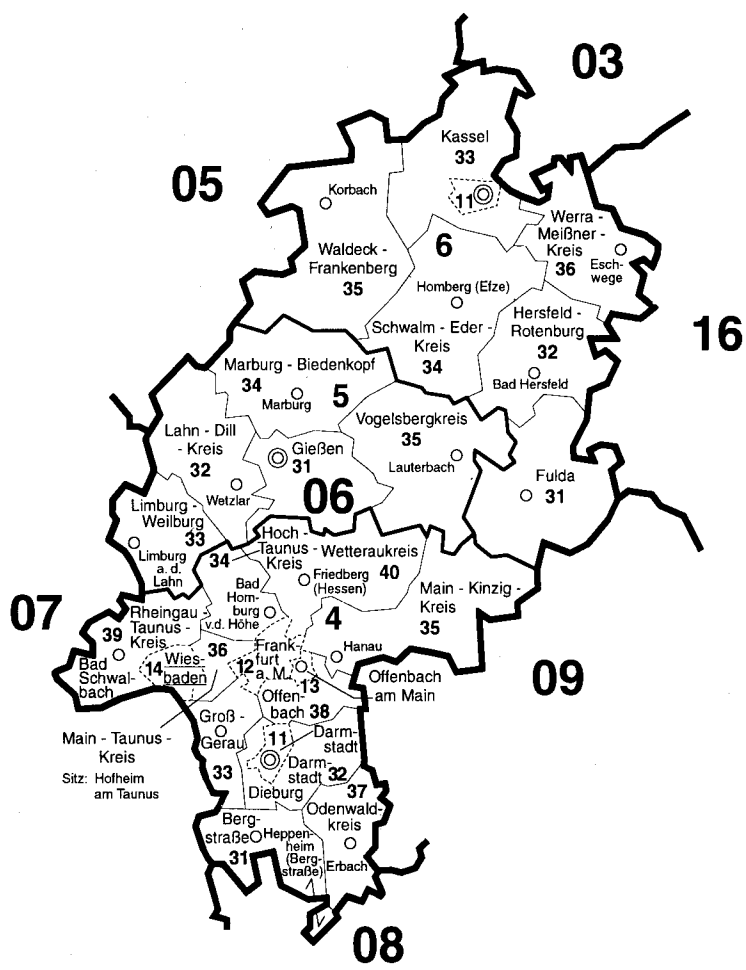
3 Gemeinden in systematischer Ordnung mit Schlüsselnummer, Fläche, Bevölkerung,
Bevölkerungsdichte und Postleitzahl am 01.01.1996

Schlüssel- nummer	Land, Reg.-Bezirk, Kreis, Gemeinde	Fläche km 2	Bevölkerung	Ein- wohner je km2	Post- leit- zahl 1)
05 9 78	Unna Sitz: Unna, Stadt				
05 9 78 004	Bergkamen, Stadt.....	44,79	51 838	1 157	59192
05 9 78 008	Bönen.....	38,02	18 817	494	59199
05 9 78 012	Fröndenberg, Stadt.....	56,21	22 145	393	58730
05 9 78 016	Holzwickede.....	22,36	17 414	778	59439
05 9 78 020	Kamen, Stadt.....	40,93	46 977	1 147	59174
05 9 78 024	Lünen, Stadt.....	59,14	91 592	1 548	44532 *
05 9 78 028	Schwerte, Stadt.....	56,20	50 734	902	58239
05 9 78 032	Selm, Stadt.....	60,41	26 214	433	59379
05 9 78 036	Unna, Stadt.....	88,53	66 475	750	59423 *
05 9 78 040	Werne, Stadt.....	76,06	30 456	400	59368
	zusammen ...	542,65	422 662	779	X
05 9	Reg.-Bez. insgesamt ..	8 002,24	3 827 480	478	X
05	Land insgesamt ..	34 077,70	17 893 045	525	X

1) * Bedeutet, daß die Gemeinde mehrere Postleitzahlen hat;
die hier genannte Zahl ist diejenige des Verwaltungssitzes der Gemeinde.

06 HESSEN

Verwaltungsgrenzen nach dem Stand vom 01.01.1996



Schlüsselnummern und Namen
der Regierungsbezirke
(In der Karte jeweils nur die Schlüsselnummer)

- 4 Darmstadt
- 5 Gießen
- 6 Kassel

Schlüsselnummern Grenzen Verwaltungssitze¹⁾

Land:	06		<u>Wiesbaden</u>
Regierungsbezirk:	4		
Landkreis:	31		
Kreisfreie Stadt:	11		

1) Verwaltungssitze der Kreise sind nur benannt, wenn sie nicht mit dem Namen des Kreises übereinstimmen.

3 Gemeinden in systematischer Ordnung mit Schlüsselnummer, Fläche, Bevölkerung,
Bevölkerungsdichte und Postleitzahl am 01.01.1996

Schlüssel- nummer	Land, Reg.-Bezirk, Kreis, Gemeinde	Fläche km 2	Bevölkerung	Ein- wohner je km2	Post- leit- zahl 1)
06	Hessen				
	Reg.-Bez. Darmstadt				
	Kreisfreie Städte				
06 4 11 000	Darmstadt, Stadt.....	122,23	138 980	1 137	64283 *
06 4 12 000	Frankfurt am Main, Stadt.....	248,36	650 055	2 617	60311 *
06 4 13 000	Offenbach am Main, Stadt.....	44,84	116 533	2 598	63065 *
06 4 14 000	Wiesbaden, Landeshauptstadt.....	203,92	267 122	1 309	65183 *
	zusammen ...	619,35	1 172 690	1 893	X
	Landkreise				
06 4 31	Bergstraße Sitz: Heppenheim (Bergstraße), Kreisstadt				
06 4 31 001	Abtsteinach.....	11,03	2 491	225	69518
06 4 31 002	Bensheim, Stadt.....	57,83	36 930	638	64625
06 4 31 003	Biblis.....	40,44	8 629	213	68647
06 4 31 004	Birkenau.....	24,56	10 578	430	69488
06 4 31 005	Bürrstadt, Stadt.....	34,47	15 515	450	68642
06 4 31 006	Einhausen.....	26,67	5 652	211	64683
06 4 31 007	Fürth.....	38,41	10 685	278	64658
06 4 31 008	Gorxheimetal.....	10,45	4 240	405	69517
06 4 31 009	Grasellenbach.....	22,87	3 774	165	64689
06 4 31 010	Groß-Rohrheim.....	19,56	3 638	185	68649
06 4 31 011	Heppenheim (Bergstraße), Kreisstadt.....	52,14	25 270	484	64646
06 4 31 012	Hirschhorn (Neckar), Stadt.....	30,86	3 811	123	69434
06 4 31 013	Lampertheim, Stadt.....	72,30	32 057	443	68623
06 4 31 014	Lautertal (Odenwald).....	30,76	7 315	237	64686
06 4 31 015	Lindenfels, Stadt.....	21,09	5 342	253	64678
06 4 31 016	Lorsch, Stadt.....	25,23	11 594	459	64653
06 4 31 017	Mörlenbach.....	27,22	10 441	383	69509
06 4 31 018	Neckarsteinach, Stadt.....	17,22	4 016	233	69239
06 4 31 019	Rimbach.....	23,16	8 042	347	64668
06 4 31 020	Viernheim, Stadt.....	48,40	31 616	653	68519
06 4 31 021	Wald-Michelbach.....	74,35	11 580	155	69483
06 4 31 022	Zwingenberg, Stadt.....	5,66	6 493	1 147	64673
06 4 31 200	Michelbuch gemfr. Gebiet.....	4,85	-	-	-
	zusammen ...	719,53	259 709	361	X
06 4 32	Darmstadt-Dieburg Sitz: Darmstadt, Stadt				
06 4 32 001	Alsbach-Hähnlein.....	15,78	8 807	558	64665
06 4 32 002	Babenhausen, Stadt.....	66,87	16 300	243	64832
06 4 32 003	Bickenbach.....	9,26	4 931	532	64404
06 4 32 004	Dieburg, Stadt.....	23,60	14 235	603	64807
06 4 32 005	Eppertshausen.....	13,11	5 713	435	64859
06 4 32 006	Erzhausen.....	7,40	6 570	887	64390
06 4 32 007	Fischbachtal.....	13,27	2 691	202	64405
06 4 32 008	Griesheim, Stadt.....	21,41	23 282	1 087	64347
06 4 32 009	Groß-Bieberau, Stadt.....	18,27	4 246	232	64401
06 4 32 010	Groß-Umstadt, Stadt.....	86,80	20 714	238	64823
06 4 32 011	Groß-Zimmern.....	20,77	12 764	614	64846
06 4 32 012	Messel.....	14,82	4 031	271	64409
06 4 32 013	Modautal.....	31,79	4 811	151	64397

1) * Bedeutet, daß die Gemeinde mehrere Postleitzahlen hat;
die hier genannte Zahl ist diejenige des Verwaltungssitzes der Gemeinde.

3 Gemeinden in systematischer Ordnung mit Schlüsselnummer, Fläche, Bevölkerung, Bevölkerungsdichte und Postleitzahl am 01.01.1996

Schlüssel- nummer	Land, Reg.-Bezirk, Kreis, Gemeinde	Fläche km 2	Bevölkerung	Ein- wohner je km2	Post- leit- zahl 1)
06 4 32 014	Mühltal.....	25,33	13 298	524	64367
06 4 32 015	Münster.....	20,79	13 113	630	64839
06 4 32 016	Ober-Ramstadt, Stadt.....	41,88	15 409	367	64372
06 4 32 017	Otzberg.....	41,95	6 350	151	64853
06 4 32 018	Pfungstadt, Stadt.....	42,53	24 882	585	64319
06 4 32 019	Reinheim, Stadt.....	27,70	17 500	631	64354
06 4 32 020	Roßdorf.....	20,60	11 531	559	64380
06 4 32 021	Schaafheim.....	32,16	8 381	260	64850
06 4 32 022	Seeheim-Jugenheim.....	28,00	16 484	588	64342
06 4 32 023	Weiterstadt, Stadt.....	34,40	23 023	669	64331
	zusammen ...	658,49	279 066	424	X
06 4 33	Groß-Gerau Sitz: Groß-Gerau, Stadt				
06 4 33 001	Biebesheim am Rhein.....	18,68	6 565	351	64584
06 4 33 002	Bischofsheim.....	9,03	12 544	1 389	65474
06 4 33 003	Büttelborn.....	30,01	12 809	426	64572
06 4 33 004	Gernsheim, Stadt.....	40,11	9 399	234	64579
06 4 33 005	Ginsheim-Gustavsburg.....	13,94	15 014	1 077	65462
06 4 33 006	Groß-Gerau, Stadt.....	54,47	23 070	423	64521
06 4 33 007	Kelsterbach, Stadt.....	15,39	14 491	941	65451
06 4 33 008	Mörfelden-Walldorf, Stadt.....	44,17	31 846	720	64546
06 4 33 009	Nauheim.....	13,77	10 480	761	64569
06 4 33 010	Raunheim, Stadt.....	12,61	11 691	927	65479
06 4 33 011	Riedstadt.....	73,76	19 334	262	64560
06 4 33 012	Rüsselsheim, Stadt.....	58,30	60 287	1 034	65428
06 4 33 013	Stockstadt am Rhein.....	18,71	5 591	298	64589
06 4 33 014	Trebur.....	50,14	11 843	236	65468
	zusammen ...	453,09	244 964	541	X
06 4 34	Hochtaunuskreis Sitz: Bad Homburg v.d. Höhe, Stadt				
06 4 34 001	Bad Homburg v.d. Höhe, Stadt.....	51,16	51 178	1 000	61348 *
06 4 34 002	Friedrichsdorf, Stadt.....	30,16	24 238	803	61381
06 4 34 003	Glashütten.....	27,07	5 248	193	61479
06 4 34 004	Grävenwiesbach.....	43,16	4 809	111	61279
06 4 34 005	Königstein im Taunus, Stadt.....	25,07	15 563	620	61462
06 4 34 006	Kronberg im Taunus, Stadt.....	18,62	17 795	955	61476
06 4 34 007	Neu-Anspach.....	36,14	13 604	376	61267
06 4 34 008	Oberursel (Taunus), Stadt.....	45,37	40 951	902	61440
06 4 34 009	Schmitten.....	35,50	8 074	227	61389
06 4 34 010	Steinbach (Taunus), Stadt.....	4,40	10 151	2 307	61449
06 4 34 011	Usingen, Stadt.....	55,83	13 431	240	61250
06 4 34 012	Wehrheim.....	38,38	8 533	222	61273
06 4 34 013	Weilrod.....	71,18	6 433	90	61276
	zusammen ...	482,04	220 008	456	X
06 4 35	Main-Kinzig-Kreis Sitz: Hanau, Stadt				
06 4 35 001	Bad Orb, Stadt.....	47,78	10 011	209	63619
06 4 35 002	Bad Soden-Salmünster, Stadt.....	58,60	13 181	224	63628
06 4 35 003	Biebergemünd.....	78,54	7 983	101	63599
06 4 35 004	Birstein.....	86,63	6 406	73	63633
06 4 35 005	Brachtal.....	30,85	5 343	173	63636
06 4 35 006	Bruchköbel, Stadt.....	29,68	19 896	670	63486
06 4 35 007	Erlensee.....	18,59	12 438	669	63526
06 4 35 008	Flörsbachtal.....	52,11	2 653	50	63639
06 4 35 009	Freigericht.....	33,42	14 486	433	63579
06 4 35 010	Geinhausen, Barbarossastadt.....	45,21	21 263	470	63571
06 4 35 011	Großkrotzenburg.....	7,45	7 111	954	63538

1) * Bedeutet, daß die Gemeinde mehrere Postleitzahlen hat;
die hier genannte Zahl ist diejenige des Verwaltungssitzes der Gemeinde.

3 Gemeinden in systematischer Ordnung mit Schlüsselnummer, Fläche, Bevölkerung, Bevölkerungsdichte und Postleitzahl am 01.01.1996

Schlüssel- nummer	Land, Reg.-Bezirk, Kreis, Gemeinde	Fläche km 2	Bevölkerung	Ein- wohner je km2	Post- leit- zahl 1)
06 4 35 012	Gründau.....	67,60	13 595	201	63584
06 4 35 013	Hammersbach.....	20,15	4 820	239	63546
06 4 35 014	Hanau, Stadt.....	76,51	88 921	1 162	63450 *
06 4 35 015	Hasselroth.....	18,92	7 543	398	63594
06 4 35 016	Jossgrund.....	50,61	4 652	91	63637
06 4 35 017	Langenselbold, Stadt.....	26,26	12 466	474	63505
06 4 35 018	Linsengericht.....	29,82	9 208	308	63589
06 4 35 019	Maintal, Stadt.....	32,40	38 283	1 181	63477
06 4 35 020	Neuberg.....	10,54	5 419	514	63543
06 4 35 021	Nidderau, Stadt.....	46,73	17 945	384	61130
06 4 35 022	Niederdorfelden.....	6,55	3 013	460	61138
06 4 35 023	Rodenbach.....	16,71	11 883	711	63517
06 4 35 024	Ronneburg.....	14,25	3 272	229	63549
06 4 35 025	Schlüchtern, Stadt.....	113,29	16 067	141	36381
06 4 35 026	Schöneck.....	21,49	10 763	500	61137
06 4 35 027	Sinnatal.....	111,84	9 996	89	36391
06 4 35 028	Steinau an der Straße, Stadt.....	104,95	11 161	106	36396
06 4 35 029	Wächtersbach, Stadt.....	50,80	11 571	227	63607
06 4 35 200	Gutsbezirk Spessart, gemfr. Gebiet.....	89,29	-	-	-
	zusammen ...	1 397,57	401 349	287	X
06 4 36	Main-Taunus-Kreis Sitz: Hofheim am Taunus, Kreisstadt				
06 4 36 001	Bad Soden am Taunus, Stadt.....	12,45	20 022	1 608	65812
06 4 36 002	Eppstein, Stadt.....	24,21	12 848	530	65817
06 4 36 003	Eschborn, Stadt.....	12,13	18 836	1 552	65760
06 4 36 004	Flörsheim am Main, Stadt.....	22,95	17 739	772	65439
06 4 36 005	Hattersheim am Main, Stadt.....	15,82	24 568	1 552	65795
06 4 36 006	Hochheim am Main, Stadt.....	19,43	16 031	825	65239
06 4 36 007	Hofheim am Taunus, Kreisstadt.....	57,38	36 245	631	65719
06 4 36 008	Kelkheim (Taunus), Stadt.....	30,75	26 494	861	65779
06 4 36 009	Kriftel.....	6,76	10 561	1 562	65830
06 4 36 010	Liederbach am Taunus.....	6,20	7 615	1 228	65835
06 4 36 011	Schwalbach am Taunus, Stadt.....	6,47	14 359	2 219	65824
06 4 36 012	Sulzbach (Taunus).....	7,85	8 117	1 034	65843
	zusammen ...	222,40	213 435	960	X
06 4 37	Odenwaldkreis Sitz: Erbach, Kreisstadt				
06 4 37 001	Bad König, Stadt.....	46,73	9 193	196	64732
06 4 37 002	Beerfelden, Stadt.....	71,18	7 155	100	64743
06 4 37 003	Brensbach.....	23,18	5 299	228	64395
06 4 37 004	Breuberg, Stadt.....	30,76	7 287	236	64747
06 4 37 005	Brombachtal.....	20,44	3 675	179	64753
06 4 37 006	Erbach, Kreisstadt.....	61,53	12 851	208	64711
06 4 37 007	Fränkisch-Crumbach.....	16,10	3 308	205	64407
06 4 37 008	Hesseneck.....	29,98	774	25	64754
06 4 37 009	Höchst i. Odw.....	30,51	9 676	317	64739
06 4 37 010	Lützelbach.....	35,44	7 288	205	64750
06 4 37 011	Michelstadt, Stadt.....	86,99	16 535	190	64720
06 4 37 012	Mossautal.....	48,50	2 578	53	64756
06 4 37 013	Reichelsheim (Odenwald).....	58,21	9 026	155	64385
06 4 37 014	Rothenberg.....	30,47	2 535	83	64757
06 4 37 015	Sensbachtal.....	33,94	1 125	33	64759
	zusammen ...	623,96	98 305	158	X

1) * Bedeutet, daß die Gemeinde mehrere Postleitzahlen hat;
die hier genannte Zahl ist diejenige des Verwaltungssitzes der Gemeinde.

3 Gemeinden in systematischer Ordnung mit Schlüsselnummer, Fläche, Bevölkerung,
Bevölkerungsdichte und Postleitzahl am 01.01.1996

Schlüssel- nummer	Land, Reg.-Bezirk, Kreis, Gemeinde	Fläche km 2	Bevölkerung	Ein- wohner je km2	Post- leit- zahl 1)
06 4 38	Offenbach Sitz: Offenbach am Main, Stadt				
06 4 38 001	Dietzenbach, Stadt.....	21,67	32 550	1 502	63128
06 4 38 002	Dreieich, Stadt.....	53,33	39 237	735	63303
06 4 38 003	Egelsbach.....	14,82	9 421	635	63329
06 4 38 004	Hainburg.....	15,94	14 835	930	63512
06 4 38 005	Heusenstamm, Stadt.....	19,03	18 498	972	63150
06 4 38 006	Langen (Hessen), Stadt.....	29,12	33 975	1 166	63225
06 4 38 007	Mainhausen.....	17,92	8 091	451	63533
06 4 38 008	Mühlheim am Main, Stadt.....	20,67	25 891	1 252	63165
06 4 38 009	Neu-Isenburg, Stadt.....	24,28	35 798	1 474	63263
06 4 38 010	Obertshausen, Stadt.....	13,62	24 170	1 774	63179
06 4 38 011	Rodgau, Stadt.....	65,04	42 017	646	63110
06 4 38 012	Rödermark, Stadt.....	29,99	25 561	852	63322
06 4 38 013	Seligenstadt, Stadt.....	30,84	18 738	607	63500
	zusammen ...	356,27	328 782	923	X
06 4 39	Rheingau-Taunus-Kreis Sitz: Bad Schwalbach, Kreisstadt				
06 4 39 001	Aarbergen.....	33,94	6 906	203	65326
06 4 39 002	Bad Schwalbach, Kreisstadt.....	40,29	10 937	271	65307
06 4 39 003	Eltville am Rhein, Stadt.....	46,77	16 832	359	65343 *
06 4 39 004	Geisenheim, Stadt.....	40,34	11 357	281	65366
06 4 39 005	Heidenrod.....	95,93	7 914	82	65321
06 4 39 006	Hohenstein.....	63,79	6 338	99	65329
06 4 39 007	Hünstetten.....	50,56	9 298	183	65510
06 4 39 008	Idstein, Stadt.....	79,70	22 176	278	65510
06 4 39 009	Kiedrich.....	12,35	3 697	299	65399
06 4 39 010	Lorch, Stadt.....	54,55	4 658	85	65391
06 4 39 011	Niedernhausen.....	35,25	14 332	406	65527
06 4 39 012	Oestrich-Winkel, Stadt.....	59,55	11 927	200	65375
06 4 39 013	Rüdesheim am Rhein, Stadt.....	51,45	10 229	198	65385
06 4 39 014	Schlangenberg.....	36,55	6 138	167	65388
06 4 39 015	Taunusstein, Stadt.....	67,03	28 072	418	65232
06 4 39 016	Waldems.....	36,68	5 881	160	65529
06 4 39 017	Walluf.....	6,74	5 704	846	65396
	zusammen ...	811,47	182 396	225	X
06 4 40	Wetteraukreis Sitz: Friedberg (Hessen), Kreisstadt				
06 4 40 001	Altenstadt.....	30,01	11 739	391	63674
06 4 40 002	Bad Nauheim, Stadt.....	32,55	29 323	900	61231
06 4 40 003	Bad Vilbel, Stadt.....	25,65	26 153	1 019	61118
06 4 40 004	Büdingen, Stadt.....	122,90	20 430	166	63654
06 4 40 005	Butzbach, Stadt.....	106,60	24 257	227	35510
06 4 40 006	Echzell.....	37,61	5 887	156	61209
06 4 40 007	Florstadt.....	39,60	8 440	213	61197
06 4 40 008	Friedberg (Hessen), Kreisstadt.....	50,17	25 988	517	61169
06 4 40 009	Gedern, Stadt.....	75,24	7 424	98	63688
06 4 40 010	Glauburg.....	12,67	3 335	263	63695
06 4 40 011	Hirzenhain.....	16,11	3 092	191	63697
06 4 40 012	Karben, Stadt.....	43,96	20 638	469	61184
06 4 40 013	Kefenrod.....	30,66	3 038	99	63699
06 4 40 014	Limeshain.....	12,51	5 351	427	63694
06 4 40 015	Münzenberg, Stadt.....	31,63	5 586	176	35516
06 4 40 016	Nidda, Stadt.....	118,34	18 519	156	63667
06 4 40 017	Niddatal, Stadt.....	40,24	8 732	216	61194
06 4 40 018	Ober-Mörlen.....	37,65	5 730	152	61239
06 4 40 019	Ortenberg, Stadt.....	54,70	9 276	169	63683

1) * Bedeutet, daß die Gemeinde mehrere Postleitzahlen hat;
die hier genannte Zahl ist diejenige des Verwaltungssitzes der Gemeinde.

3 Gemeinden in systematischer Ordnung mit Schlüsselnummer, Fläche, Bevölkerung, Bevölkerungsdichte und Postleitzahl am 01.01.1996

Schlüssel- nummer	Land, Reg.-Bezirk, Kreis, Gemeinde	Fläche km 2	Bevölkerung	Ein- wohner je km2	Post- leit- zahl 1)
06 4 40 020	Ranstadt.....	34,26	4 819	140	63691
06 4 40 021	Reichelsheim (Wetterau), Stadt.....	27,60	6 641	240	61203
06 4 40 022	Rockenberg.....	16,14	4 043	250	35519
06 4 40 023	Rosbach v.d. Höhe, Stadt.....	45,33	10 831	238	61191
06 4 40 024	Wölfersheim.....	43,15	9 016	208	61200
06 4 40 025	Wöllstadt.....	15,38	5 632	366	61206
	zusammen ...	1 100,66	283 920	258	X
06 4	Reg.-Bez. insgesamt ..	7 444,83	3 684 624	495	X
	Reg.-Bez. Gießen				
	Landkreise				
06 5 31	Gießen Sitz: Gießen, Universitätsstadt				
06 5 31 001	Allendorf (Lumda), Stadt.....	22,01	4 057	184	35469
06 5 31 002	Biebertal.....	43,92	10 431	237	35444
06 5 31 003	Buseck.....	38,67	12 806	331	35418
06 5 31 004	Fernwald.....	21,57	6 588	305	35463
06 5 31 005	Gießen, Universitätsstadt.....	72,56	73 889	1 018	35390 *
06 5 31 006	Grünberg, Stadt.....	89,25	13 784	154	35305
06 5 31 007	Heuchelheim.....	10,57	7 810	738	35452
06 5 31 008	Hungen, Stadt.....	86,75	12 748	146	35410
06 5 31 009	Langgöns.....	52,54	11 555	219	35428
06 5 31 010	Laubach, Stadt.....	97,01	10 439	107	35321
06 5 31 011	Lich, Stadt.....	77,63	13 114	168	35423
06 5 31 012	Linden, Stadt.....	22,77	11 947	524	35440
06 5 31 013	Lollar, Stadt.....	21,90	10 350	472	35457
06 5 31 014	Pohlheim, Stadt.....	38,00	17 118	450	35415
06 5 31 015	Rabenau.....	43,40	5 745	132	35466
06 5 31 016	Reiskirchen.....	44,98	10 252	227	35447
06 5 31 017	Staufenberg, Stadt.....	28,11	7 767	276	35460
06 5 31 018	Wettenberg.....	42,97	11 965	278	35435
	zusammen ...	854,61	252 365	295	X
06 5 32	Lahn-Dill-Kreis Sitz: Wetzlar, Stadt				
06 5 32 001	Abtlar, Stadt.....	43,59	13 865	318	35614
06 5 32 002	Bischoffen.....	35,37	3 557	100	35649
06 5 32 003	Braunfels, Stadt.....	47,29	11 114	235	35619
06 5 32 004	Breitscheid.....	31,75	4 851	152	35767
06 5 32 005	Dietzhölztal.....	37,45	6 660	177	35716
06 5 32 006	Dillenburg, Stadt.....	83,88	25 093	299	35683 *
06 5 32 007	Driedorf.....	47,55	5 206	109	35759
06 5 32 008	Ehringshausen.....	45,43	9 280	204	35630
06 5 32 009	Eschenburg.....	45,76	10 708	234	35713
06 5 32 010	Greifenstein.....	67,42	7 586	112	35753
06 5 32 011	Haiger, Stadt.....	106,68	20 324	190	35708
06 5 32 012	Herborn, Stadt.....	63,82	21 701	340	35745
06 5 32 013	Hohenahr.....	45,67	5 010	109	35644
06 5 32 014	Hüttenberg.....	40,74	10 178	249	35625
06 5 32 015	Lahnau.....	23,93	8 611	359	35633
06 5 32 016	Leun, Stadt.....	28,66	5 764	201	35638
06 5 32 017	Mittenaar.....	35,17	5 125	145	35756
06 5 32 018	Schöffengrund.....	34,11	6 328	185	35641
06 5 32 019	Siegbach.....	29,08	3 053	104	35768
06 5 32 020	Sinn.....	18,72	6 409	342	35764
06 5 32 021	Solms, Stadt.....	34,06	13 531	397	35606
06 5 32 022	Waldsolms.....	44,75	5 076	113	35647
06 5 32 023	Wetzlar, Stadt.....	75,67	53 922	712	35578 *
	zusammen ...	1 066,55	262 952	247	X

1) * Bedeutet, daß die Gemeinde mehrere Postleitzahlen hat;
die hier genannte Zahl ist diejenige des Verwaltungssitzes der Gemeinde.

3 Gemeinden in systematischer Ordnung mit Schlüsselnummer, Fläche, Bevölkerung, Bevölkerungsdichte und Postleitzahl am 01.01.1996

Schlüssel- nummer	Land, Reg.-Bezirk, Kreis, Gemeinde	Fläche km 2	Bevölkerung	Ein- wohner je km2	Post- leit- zahl 1)
06 5 33	Limburg-Weilburg Sitz: Limburg a.d. Lahn, Kreisstadt				
06 5 33 001	Beselich.....	31,53	5 342	169	65614
06 5 33 002	Brechen.....	24,86	6 546	263	65611
06 5 33 003	Bad Camberg, Stadt.....	54,64	13 701	250	65520
06 5 33 004	Dornburg.....	33,21	8 560	257	65599
06 5 33 005	Elbtal.....	11,11	2 581	232	65627
06 5 33 006	Elz.....	16,86	7 449	441	65604
06 5 33 007	Hadamar, Stadt.....	40,99	11 918	290	65589
06 5 33 008	Hünfelden.....	62,70	9 983	159	65597
06 5 33 009	Limburg a.d. Lahn, Kreisstadt.....	45,15	33 005	731	65549 *
06 5 33 010	Löhnberg.....	33,85	4 480	132	35792
06 5 33 011	Mengerskirchen, Marktflecken.....	30,82	5 964	193	35794
06 5 33 012	Merenberg.....	23,10	3 249	140	35799
06 5 33 013	Runkel, Stadt.....	43,72	9 447	216	65594
06 5 33 014	Selters (Taunus).....	40,47	7 943	196	65618
06 5 33 015	Villmar.....	43,10	7 169	166	65606
06 5 33 016	Waldbrunn (Westerwald).....	29,74	6 099	205	65620
06 5 33 017	Weilburg, Stadt.....	57,41	13 465	234	35781
06 5 33 018	Weilmünster, Marktflecken.....	77,42	9 226	119	35789
06 5 33 019	Weinbach.....	37,65	4 751	126	35796
	zusammen ...	738,33	170 878	231	X
06 5 34	Marburg-Biedenkopf Sitz: Marburg, Universitätsstadt				
06 5 34 001	Amöneburg, Stadt.....	43,95	5 231	119	35287
06 5 34 002	Angelburg.....	16,72	3 663	219	35719
06 5 34 003	Bad Endbach.....	39,84	8 819	221	35080
06 5 34 004	Biedenkopf, Stadt.....	90,33	14 317	158	35216
06 5 34 005	Breidenbach.....	44,83	6 700	149	35236
06 5 34 006	Cölbe.....	26,67	6 901	258	35091
06 5 34 007	Dautphetal.....	72,03	12 302	170	35232
06 5 34 008	Ebsdorfergrund.....	72,85	8 957	122	35085
06 5 34 009	Fronhausen.....	27,88	3 944	141	35112
06 5 34 010	Gladenbach, Stadt.....	72,28	12 151	168	35075
06 5 34 011	Kirchhain, Stadt.....	90,92	16 287	179	35274
06 5 34 012	Lahnthal.....	40,49	6 600	163	35094
06 5 34 013	Lohra.....	49,18	5 716	116	35102
06 5 34 014	Marburg, Universitätsstadt.....	123,94	76 834	619	35037 *
06 5 34 015	Münchhausen.....	41,54	3 709	89	35117
06 5 34 016	Neustadt (Hessen), Stadt.....	56,89	9 431	165	35279
06 5 34 017	Rauschenberg, Stadt.....	67,33	4 865	72	35282
06 5 34 018	Stadtallendorf, Stadt.....	78,29	21 398	273	35260
06 5 34 019	Steffenberg.....	24,31	4 593	188	35239
06 5 34 020	Weimar.....	47,05	6 721	142	35096
06 5 34 021	Wetter (Hessen), Stadt.....	104,56	9 429	90	35083
06 5 34 022	Wohratal.....	30,66	2 538	82	35288
	zusammen ...	1 262,54	251 106	199	X
06 5 35	Vogelsbergkreis Sitz: Lauterbach (Hessen), Kreisstadt				
06 5 35 001	Alsfeld, Stadt.....	129,69	17 721	136	36304
06 5 35 002	Antrifttal.....	26,59	2 168	81	36326
06 5 35 003	Feldatal.....	55,69	3 086	55	36325
06 5 35 004	Freiensteinau.....	65,67	3 422	52	36399
06 5 35 005	Gemünden (Felda).....	55,00	3 221	58	35329
06 5 35 006	Grebenau, Stadt.....	55,37	3 086	55	36323
06 5 35 007	Grebenhain.....	91,62	5 331	58	36355
06 5 35 008	Herbststein, Stadt.....	79,99	5 318	66	36358

1) * Bedeutet, daß die Gemeinde mehrere Postleitzahlen hat;
die hier genannte Zahl ist diejenige des Verwaltungssitzes der Gemeinde.

3 Gemeinden in systematischer Ordnung mit Schlüsselnummer, Fläche, Bevölkerung,
Bevölkerungsdichte und Postleitzahl am 01.01.1996

Schlüssel- nummer	Land, Reg.-Bezirk, Kreis, Gemeinde	Fläche km 2	Bevölkerung	Ein- wohner je km2	Post- leit- zahl 1)
06 5 35 009	Homberg (Ohm), Stadt.....	88,02	8 024	91	35315
06 5 35 010	Kirtorf, Stadt.....	79,88	3 643	45	36320
06 5 35 011	Lauterbach (Hessen), Kreisstadt.....	102,00	14 771	144	36341
06 5 35 012	Lautertal (Vogelsberg).....	53,61	2 711	50	36369
06 5 35 013	Mücke.....	86,23	10 180	118	35325
06 5 35 014	Romrod, Stadt.....	54,43	3 044	55	36329
06 5 35 015	Schlitz, Stadt.....	142,09	10 281	72	36110
06 5 35 016	Schotten, Stadt.....	133,56	11 709	87	63679
06 5 35 017	Schwalmtal.....	54,38	3 405	62	36318
06 5 35 018	Ulrichstein, Stadt.....	65,61	3 495	53	35327
06 5 35 019	Wartenberg.....	39,54	3 965	100	36367
	zusammen ...	1 458,97	118 581	81	X
06 5	Reg.-Bez. insgesamt ..	5 381,00	1 055 882	196	X
	Reg.-Bez. Kassel				
	Kreisfreie Stadt				
06 6 11 000	Kassel, Stadt.....	106,77	201 573	1 887	34117 *
	Landkreise				
06 6 31	Fulda				
	Sitz: Fulda, Stadt				
06 6 31 001	Bad Salzschlirf.....	13,04	3 269	250	36364
06 6 31 002	Burghaun.....	65,05	6 522	100	36151
06 6 31 003	Dipperz.....	30,05	3 278	109	36160
06 6 31 004	Ebersburg.....	37,05	4 504	121	36157
06 6 31 005	Ehrenberg (Rhön).....	40,83	2 881	70	36115
06 6 31 006	Eichenzell.....	55,97	9 727	173	36124
06 6 31 007	Eiterfeld.....	89,83	7 579	84	36132
06 6 31 008	Flieden.....	49,65	8 472	170	36103
06 6 31 009	Fulda, Stadt.....	104,04	60 851	584	36037 *
06 6 31 010	Gersfeld (Rhön), Stadt.....	89,37	6 332	70	36129
06 6 31 011	Großenlüder.....	73,92	8 365	113	36137
06 6 31 012	Hilders.....	70,39	5 055	71	36115
06 6 31 013	Hofbieber.....	87,18	5 776	66	36145
06 6 31 014	Hosenfeld.....	50,71	4 488	88	36154
06 6 31 015	Hünfeld, Stadt.....	119,75	15 379	128	36088
06 6 31 016	Kalbach.....	70,64	6 106	86	36148
06 6 31 017	Künzell.....	30,29	15 795	521	36093
06 6 31 018	Neuhof.....	90,28	11 484	127	36119
06 6 31 019	Nüsttal.....	45,52	2 671	58	36167
06 6 31 020	Petersberg.....	35,51	14 240	401	36100
06 6 31 021	Poppenhausen (Wasserkuppe).....	40,77	2 584	63	36163
06 6 31 022	Rasdorf.....	30,07	1 872	62	36169
06 6 31 023	Tann (Rhön), Stadt.....	60,45	4 842	80	36142
	zusammen ...	1 380,36	212 072	154	X
06 6 32	Hersfeld-Rotenburg				
	Sitz: Bad Hersfeld, Kreisstadt				
06 6 32 001	Alheim.....	63,83	5 318	83	36211
06 6 32 002	Bad Hersfeld, Kreisstadt.....	73,81	31 319	424	36251
06 6 32 003	Bebra, Stadt.....	93,63	15 976	170	36179
06 6 32 004	Breitenbach a. Herzberg.....	42,14	2 127	50	36287
06 6 32 005	Cornberg.....	23,36	1 870	80	36219
06 6 32 006	Friedewald.....	39,65	2 450	61	36289
06 6 32 007	Haunack.....	17,75	3 453	194	36282
06 6 32 008	Haunetal.....	54,91	3 170	57	36166
06 6 32 009	Heringen (Werra), Stadt.....	61,18	8 668	141	36266
06 6 32 010	Hohenroda.....	35,74	3 652	102	36284

1) * Bedeutet, daß die Gemeinde mehrere Postleitzahlen hat;
die hier genannte Zahl ist diejenige des Verwaltungssitzes der Gemeinde.

3 Gemeinden in systematischer Ordnung mit Schlüsselnummer, Fläche, Bevölkerung, Bevölkerungsdichte und Postleitzahl am 01.01.1996

Schlüssel- nummer	Land, Reg.-Bezirk, Kreis, Gemeinde	Fläche km 2	Bevölkerung	Ein- wohner je km2	Post- leit- zahl 1)
06 6 32 011	Kirchheim.....	50,64	4 145	81	36275
06 6 32 012	Ludwigsau.....	111,91	5 948	53	36251
06 6 32 013	Nentershausen.....	57,06	3 372	59	36214
06 6 32 014	Neuenstein.....	64,84	3 229	49	36286
06 6 32 015	Niederaula.....	64,17	5 521	86	36272
06 6 32 016	Philippsthal (Werra).....	21,31	4 909	230	36269
06 6 32 017	Ronshausen.....	37,65	2 620	69	36217
06 6 32 018	Rotenburg a.d. Fulda, Stadt.....	79,84	15 089	188	36199
06 6 32 019	Schenklingfeld.....	63,78	4 944	77	36277
06 6 32 020	Wildeck.....	39,86	5 379	134	36208
	zusammen ...	1 097,06	133 159	121	X
06 6 33	Kassel Sitz: Kassel, Stadt				
06 6 33 001	Ahnatal.....	18,03	7 790	432	34292
06 6 33 002	Bad Karlshafen, Stadt.....	14,85	4 856	327	34385
06 6 33 003	Baunatal, Stadt.....	38,27	26 845	701	34225
06 6 33 004	Breuna.....	40,47	3 855	95	34479
06 6 33 005	Calden.....	54,84	7 693	140	34379
06 6 33 006	Bad Emstal.....	38,67	6 385	165	34308
06 6 33 007	Espenau.....	13,58	4 710	346	34314
06 6 33 008	Fuldabrück.....	17,85	8 965	502	34277
06 6 33 009	Fulda.....	33,68	12 974	385	34233
06 6 33 010	Grebenstein, Stadt.....	49,85	6 167	123	34393
06 6 33 011	Habichtswald.....	28,21	5 036	178	34317
06 6 33 012	Helsa.....	25,77	5 924	229	34298
06 6 33 013	Hofgeismar, Stadt.....	86,39	16 602	192	34369
06 6 33 014	Immenhausen, Stadt.....	28,53	7 218	252	34376
06 6 33 015	Kaufungen.....	26,13	11 921	456	34260
06 6 33 016	Liebenau, Stadt.....	48,87	3 625	74	34396
06 6 33 017	Lohfelden.....	16,57	13 097	790	34253
06 6 33 018	Naumburg, Stadt.....	66,29	5 691	85	34311
06 6 33 019	Nieste.....	4,05	1 478	364	34329
06 6 33 020	Niestetal.....	22,15	10 333	466	34266
06 6 33 021	Oberweser.....	41,16	3 862	93	34399
06 6 33 022	Reinhardshagen.....	12,99	5 377	413	34359
06 6 33 023	Schauenburg.....	30,85	10 350	335	34270
06 6 33 024	Söhrewald.....	58,90	5 050	85	34320
06 6 33 025	Trendelburg, Stadt.....	69,35	5 817	83	34388
06 6 33 026	Vellmar, Stadt.....	13,97	17 838	1 276	34246
06 6 33 027	Wahlburg.....	11,43	2 591	226	37194
06 6 33 028	Wolfhagen, Stadt.....	111,95	13 331	119	34466
06 6 33 029	Zierenberg, Stadt.....	86,53	6 783	78	34289
06 6 33 200	Gutsbezirk Reinhardswald, gemfr. Gebiet..	182,58	-	-	-
	zusammen ...	1 292,76	242 164	187	X
06 6 34	Schwalm-Eder-Kreis Sitz: Homberg (Efze), Kreisstadt				
06 6 34 001	Borken (Hessen), Stadt.....	82,30	14 325	174	34582
06 6 34 002	Edermünde.....	25,83	7 257	280	34295
06 6 34 003	Felsberg, Stadt.....	83,27	11 610	139	34587
06 6 34 004	Frielendorf.....	85,82	8 272	96	34621
06 6 34 005	Fritzlar, Stadt.....	88,78	14 443	162	34560
06 6 34 006	Gilsberg.....	61,58	3 579	58	34630
06 6 34 007	Gudensberg, Stadt.....	46,50	8 440	181	34281
06 6 34 008	Guxhagen.....	26,27	5 283	201	34302
06 6 34 009	Homberg (Efze), Kreisstadt.....	99,98	15 388	153	34576
06 6 34 010	Jesberg.....	49,77	2 878	57	34632
06 6 34 011	Knüllwald.....	100,62	5 323	52	34593
06 6 34 012	Körle.....	17,49	2 914	166	34327
06 6 34 013	Malsfeld.....	34,49	4 207	121	34323

1) * Bedeutet, daß die Gemeinde mehrere Postleitzahlen hat;
die hier genannte Zahl ist diejenige des Verwaltungssitzes der Gemeinde.

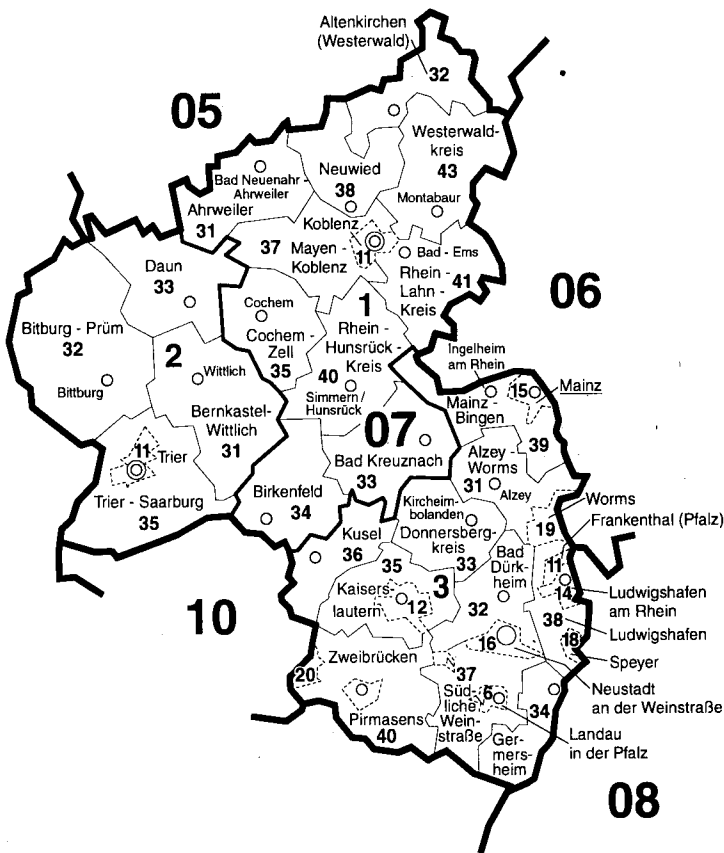
3 Gemeinden in systematischer Ordnung mit Schlüsselnummer, Fläche, Bevölkerung, Bevölkerungsdichte und Postleitzahl am 01.01.1996

Schlüssel- nummer	Land, Reg.-Bezirk, Kreis, Gemeinde	Fläche km 2	Bevölkerung	Ein- wohner je km2	Post- leit- zahl 1)
06 6 34 014	Melsungen, Stadt.....	63,10	13 916	220	34212
06 6 34 015	Morschen.....	47,94	4 060	84	34326
06 6 34 016	Neuental.....	38,65	3 454	89	34599
06 6 34 017	Neukirchen, Stadt.....	66,26	7 482	112	34626
06 6 34 018	Niedenstein, Stadt.....	30,61	5 508	179	34305
06 6 34 019	Oberaula.....	43,93	3 782	86	36280
06 6 34 020	Ottrau.....	48,49	2 642	54	34633
06 6 34 021	Schrecksbach.....	36,61	3 380	92	34637
06 6 34 022	Schwalmsstadt, Stadt.....	84,74	19 044	224	34613
06 6 34 023	Schwarzenborn, Stadt.....	26,90	1 339	49	34639
06 6 34 024	Spangenberg, Stadt.....	97,70	6 799	69	34286
06 6 34 025	Wabern.....	51,41	7 676	149	34590
06 6 34 026	Willingshausen.....	59,95	5 272	87	34628
06 6 34 027	Bad Zwesten.....	39,45	4 233	107	34596
	zusammen ...	1 538,44	192 506	125	X
06 6 35	Waldeck-Frankenberg Sitz: Korbach, Kreisstadt				
06 6 35 001	Allendorf (Eder).....	41,79	5 235	125	35108
06 6 35 002	Arolsen, Stadt.....	126,37	16 504	130	34454
06 6 35 003	Bad Wildungen, Stadt.....	120,08	18 086	150	34537
06 6 35 004	Battenberg (Eder), Stadt.....	64,73	5 693	87	35088
06 6 35 005	Bromskirchen.....	35,23	1 879	53	59969
06 6 35 006	Burgwald.....	41,29	5 318	128	35099
06 6 35 007	Diemelsee.....	121,70	5 908	48	34519
06 6 35 008	Diemelstadt, Stadt.....	82,58	5 894	71	34474
06 6 35 009	Edertal.....	115,72	6 978	60	34549
06 6 35 010	Frankenau, Stadt.....	57,29	3 979	69	35110
06 6 35 011	Frankenberg (Eder), Stadt.....	124,87	18 890	151	35066
06 6 35 012	Gemünden (Wohra), Stadt.....	58,67	4 256	72	35285
06 6 35 013	Haina (Kloster).....	91,28	3 812	41	35114
06 6 35 014	Hatzfeld (Eder), Stadt.....	58,51	3 427	58	35116
06 6 35 015	Korbach, Kreisstadt.....	123,97	24 033	193	34497
06 6 35 016	Lichtenfels, Stadt.....	96,73	4 550	47	35104
06 6 35 017	Rosenthal, Stadt.....	51,54	2 398	46	35119
06 6 35 018	Twistetal.....	74,00	4 862	65	34477
06 6 35 019	Vöhl.....	98,81	6 562	66	34516
06 6 35 020	Volkmarsen, Stadt.....	67,47	7 029	104	34471
06 6 35 021	Waldeck, Stadt.....	115,73	7 918	68	34513
06 6 35 022	Willingen (Upland).....	80,19	7 007	87	34508
	zusammen ...	1 848,55	170 218	92	X
06 6 36	Werra-Meißner-Kreis Sitz: Eschwege, Kreisstadt				
06 6 36 001	Bad Sooden-Allendorf, Stadt.....	73,52	9 680	131	37242
06 6 36 002	Berkatal.....	19,56	1 848	94	37297
06 6 36 003	Eschwege, Kreisstadt.....	63,27	22 744	359	37269
06 6 36 004	Großalmerode, Stadt.....	37,62	7 961	211	37247
06 6 36 005	Herleshausen.....	59,52	3 116	52	37293
06 6 36 006	Hessisch Lichtenau, Stadt.....	105,87	14 323	135	37235
06 6 36 007	Meinhard.....	39,70	5 653	142	37276
06 6 36 008	Meißner.....	44,81	3 615	80	37290
06 6 36 009	Neu-Eichenberg.....	27,53	1 976	71	37249
06 6 36 010	Ringgau.....	66,81	3 632	54	37296
06 6 36 011	Sontra, Stadt.....	111,29	9 418	84	36205
06 6 36 012	Waldkappel, Stadt.....	96,47	5 228	54	37284
06 6 36 013	Wanfried, Stadt.....	46,90	4 940	105	37281
06 6 36 014	Wehretal.....	39,20	5 472	139	37287
06 6 36 015	Weißborn.....	15,60	1 254	80	37299
06 6 36 016	Witzenhausen, Stadt.....	126,69	16 855	133	37213 *
06 6 36 200	Gutsbezirk Kaufunger Wald, gemfr. Gebiet.	50,32	-	-	-
	zusammen ...	1 024,68	117 715	115	X
06 6	Reg.-Bez. insgesamt ..	8 288,62	1 269 407	153	X
06	Land insgesamt ..	21 114,45	6 009 913	285	X

1) * Bedeutet, daß die Gemeinde mehrere Postleitzahlen hat;
die hier genannte Zahl ist diejenige des Verwaltungssitzes der Gemeinde.

07 RHEINLAND - PFALZ

Verwaltungsgrenzen nach dem Stand vom 01.01.1996



Schlüsselnummern und Namen
der Regierungsbezirke

(In der Karte jeweils nur die Schlüsselnummer)

- 1 Koblenz
- 2 Trier
- 3 Rheinhessen - Pfalz

Schlüsselnummern Grenzen Verwaltungssitze¹⁾

Land:	07	—	Mainz
Regierungsbezirk:	1	—	○
Landkreis:	31	—	○
Kreisfreie Stadt:	11	---	

1) Verwaltungssitze der Kreise sind nur benannt, wenn sie nicht mit dem Namen des Kreises übereinstimmen.

3 Gemeinden in systematischer Ordnung mit Schlüsselnummer, Fläche, Bevölkerung, Bevölkerungsdichte und Postleitzahl am 01.01.1996

Schlüssel- nummer	Land, Reg.-Bezirk, Kreis, Gemeinde	Fläche km 2	Bevölkerung	Ein- wohner je km2	Post- leit- zahl 1)
07	Rheinland-Pfalz				
	Reg.-Bez., Koblenz				
	Kreisfreie Stadt				
07 1 11 000	Koblenz, Stadt.....	105,08	109 219	1 039	56068 *
	Landkreise				
07 1 31	Ahrweiler				
	Sitz: Bad Neuenahr-Ahrweiler, Stadt				
07 1 31 001	Adenau, Stadt.....	18,56	2 900	156	53518
07 1 31 002	Ahrbrück.....	12,57	1 127	89	53506
07 1 31 003	Altenahr.....	14,84	1 803	121	53505
07 1 31 004	Antweiler.....	4,46	611	136	53533
07 1 31 005	Aremberg.....	9,62	280	29	53533
07 1 31 006	Bad Breisig, Stadt.....	19,94	8 600	431	53498
07 1 31 007	Bad Neuenahr-Ahrweiler, Stadt.....	63,39	26 417	416	53474
07 1 31 008	Barweiler.....	8,52	483	56	53534
07 1 31 009	Bauler.....	2,34	56	23	53534
07 1 31 011	Berg.....	19,07	1 376	72	53505
07 1 31 014	Brohl-Lützing.....	9,23	2 722	294	56656
07 1 31 015	Dankerath.....	3,26	112	34	53520
07 1 31 016	Dedenbach.....	7,63	389	50	53426
07 1 31 017	Dernau.....	5,72	2 006	350	53507
07 1 31 018	Dorsel.....	7,16	199	27	53533
07 1 31 021	Eichenbach.....	5,02	69	13	53533
07 1 31 022	Fuchshofen.....	2,84	114	40	53533
07 1 31 025	Gönnersdorf.....	5,04	619	122	53498
07 1 31 026	Harscheid.....	3,13	125	39	53520
07 1 31 027	Heckenbach.....	27,34	253	9	53506
07 1 31 028	Herschbroich.....	7,27	333	45	53518
07 1 31 029	Hönningen.....	10,02	963	96	53506
07 1 31 030	Hoffeld.....	5,15	365	70	53534
07 1 31 032	Honerath.....	2,01	190	94	53518
07 1 31 033	Hümmel.....	15,84	556	35	53520
07 1 31 034	Insul.....	5,01	435	86	53520
07 1 31 036	Kalenborn.....	4,33	582	134	53505
07 1 31 037	Kaltenborn.....	21,82	393	18	53520
07 1 31 039	Kesseling.....	31,17	702	22	53506
07 1 31 040	Kirchsahr.....	6,11	396	64	53505
07 1 31 041	Königsfeld.....	7,21	602	83	53426
07 1 31 042	Kottenborn.....	3,78	177	46	53518
07 1 31 044	Leimbach.....	15,65	535	34	53518
07 1 31 047	Lind.....	12,35	575	46	53506
07 1 31 049	Mayschoß.....	5,67	1 054	185	53508
07 1 31 050	Meuspath.....	3,06	158	51	53520
07 1 31 051	Müllenbach.....	8,02	484	60	53520
07 1 31 052	Müsch.....	3,81	241	63	53533
07 1 31 054	Niederdürenbach.....	6,82	983	144	56651
07 1 31 055	Niederzissen.....	11,95	2 569	214	56651
07 1 31 058	Nürburg.....	3,63	172	47	53520
07 1 31 059	Oberdürenbach.....	6,94	555	79	56651
07 1 31 060	Oberzissen.....	2,73	1 038	380	56651
07 1 31 062	Ohlenhard.....	5,01	148	29	53520
07 1 31 065	Pomster.....	5,81	179	30	53534
07 1 31 066	Quiddelbach.....	4,43	345	77	53518
07 1 31 068	Rech.....	4,69	554	118	53506
07 1 31 069	Reifferscheid.....	14,23	618	43	53520
07 1 31 070	Remagen, Stadt.....	33,16	16 286	491	53424

1) * Bedeutet, daß die Gemeinde mehrere Postleitzahlen hat;
die hier genannte Zahl ist diejenige des Verwaltungssitzes der Gemeinde.

3 Gemeinden in systematischer Ordnung mit Schlüsselnummer, Fläche, Bevölkerung,
Bevölkerungsdichte und Postleitzahl am 01.01.1996

Schlüssel- nummer	Land, Reg.-Bezirk, Kreis, Gemeinde	Fläche km 2	Bevölkerung	Ein- wohner je km2	Post- leit- zahl 1)
07 1 31 072	Rodder.....	6,38	234	36	53520
07 1 31 073	Schalkebach.....	10,28	705	68	53426
07 1 31 074	Schuld.....	5,93	846	142	53520
07 1 31 075	Senscheid.....	4,27	113	26	53520
07 1 31 076	Sierscheid.....	2,35	97	41	53520
07 1 31 077	Sinzig, Stadt.....	41,00	16 421	400	53489
07 1 31 079	Trierscheid.....	4,11	59	14	53520
07 1 31 081	Waldorf.....	7,61	839	110	53498
07 1 31 082	Wershofen.....	14,36	844	58	53520
07 1 31 083	Wiesemscheid.....	5,60	279	49	53534
07 1 31 084	Wimbach.....	6,84	457	66	53518
07 1 31 085	Winnerath.....	3,33	209	62	53520
07 1 31 086	Wirft.....	3,25	133	40	53534
07 1 31 090	Grafenschaft.....	57,55	10 133	176	53501
07 1 31 201	Brenk.....	3,08	187	60	56651
07 1 31 202	Burgbrohl.....	10,63	3 282	308	56659
07 1 31 204	Galenberg.....	2,28	172	75	56651
07 1 31 205	Glees.....	11,45	613	53	56653
07 1 31 206	Hohenleimbach.....	10,17	335	32	56746
07 1 31 208	Spessart.....	8,72	738	84	56746
07 1 31 209	Wassenach.....	6,16	1 160	188	56653
07 1 31 210	Wehr.....	9,92	1 192	120	56653
07 1 31 211	Weibern.....	10,56	1 513	143	56745
07 1 31 501	Dümpelfeld.....	11,86	719	60	53520
07 1 31 502	Kempenich.....	11,94	1 648	138	56746
	zusammen ...	786,99	125 377	159	X
07 1 32	Altenkirchen (Westerwald) Sitz: Altenkirchen (Westerwald), Stadt				
07 1 32 001	Almersbach.....	0,61	489	801	57610
07 1 32 002	Alsdorf.....	5,93	1 891	318	57518
07 1 32 004	Bachenberg.....	1,67	129	77	57610
07 1 32 005	Berzhausen.....	2,37	186	78	57632
07 1 32 006	Betzdorf, Stadt.....	9,57	10 763	1 124	57518
07 1 32 007	Birkenbeul.....	4,75	456	96	57589
07 1 32 008	Birken-Honigsessen.....	18,15	2 521	138	57587
07 1 32 009	Birnbach.....	3,09	549	177	57612
07 1 32 010	Bitzen.....	2,30	859	373	57539
07 1 32 011	Mittelhof.....	11,13	1 050	94	57537
07 1 32 012	Brachbach.....	6,36	2 649	416	57555
07 1 32 013	Breitscheidt.....	3,66	899	245	57539
07 1 32 014	Bruchertseifen.....	2,89	644	222	57539
07 1 32 015	Bürdenbach.....	2,81	469	166	56593
07 1 32 016	Burglarh.....	2,85	463	162	57614
07 1 32 017	Busenhausen.....	3,02	346	114	57612
07 1 32 018	Daaden.....	19,55	4 669	238	57567
07 1 32 019	Derschen.....	7,10	1 130	159	57520
07 1 32 020	Dickendorf.....	1,45	311	214	57520
07 1 32 022	Eichelhardt.....	2,84	436	153	57612
07 1 32 023	Eichen.....	4,27	629	147	57632
07 1 32 024	Elben.....	2,38	324	136	57580
07 1 32 025	Elkenroth.....	8,15	1 830	224	57578
07 1 32 026	Emmerzhausen.....	7,07	783	110	57520
07 1 32 027	Ersfeld.....	1,40	48	34	57635
07 1 32 028	Etzbach.....	3,05	993	325	57539
07 1 32 029	Eulenberg.....	1,16	61	52	57614
07 1 32 030	Fensdorf.....	2,17	439	202	57580
07 1 32 031	Fiersbach.....	3,04	189	62	57612
07 1 32 032	Flammersfeld.....	4,06	1 235	304	57632
07 1 32 033	Fluterschen.....	3,36	759	225	57614
07 1 32 034	Forst.....	4,25	585	137	57537
07 1 32 035	Forstmehren.....	1,61	160	99	57635

1) * Bedeutet, daß die Gemeinde mehrere Postleitzahlen hat;
die hier genannte Zahl ist diejenige des Verwaltungssitzes der Gemeinde.

3 Gemeinden in systematischer Ordnung mit Schlüsselnummer, Fläche, Bevölkerung, Bevölkerungsdichte und Postleitzahl am 01.01.1996

Schlüssel- nummer	Land, Reg.-Bezirk, Kreis, Gemeinde	Fläche km 2	Bevölkerung	Ein- wohner je km2	Post- leitzahl 1)
07 1 32 036	Friedewald.....	7,10	1 179	166	57520
07 1 32 037	Friesenhagen.....	51,36	1 813	35	51598
07 1 32 038	Fürthen.....	2,20	1 229	558	57539
07 1 32 039	Gebhardshain.....	5,97	1 825	305	57580
07 1 32 040	Gieleroth.....	5,92	590	99	57610
07 1 32 041	Giershausen.....	2,11	113	53	57632
07 1 32 042	Grünebach.....	2,50	594	237	57520
07 1 32 043	Güllesheim.....	2,20	702	319	56593
07 1 32 044	Hamm (Sieg).....	3,66	3 607	985	57577
07 1 32 045	Harbach.....	5,63	586	104	57520
07 1 32 046	Hasselbach.....	5,76	336	58	57635
07 1 32 047	Helmenzen.....	4,15	628	151	57612
07 1 32 048	Helmeroth.....	3,57	216	60	57612
07 1 32 049	Hemmelzen.....	2,85	263	92	57612
07 1 32 050	Herdorf, Stadt.....	18,01	7 489	415	57562
07 1 32 051	Heupelzen.....	2,58	245	94	57612
07 1 32 052	Hilgenroth.....	2,96	275	92	57612
07 1 32 053	Hirz-Maulsbach.....	6,14	271	44	57635
07 1 32 054	Hövels.....	7,87	718	91	57539
07 1 32 055	Horhausen (Westerwald).....	4,72	1 584	335	56593
07 1 32 056	Idelberg.....	1,13	59	52	57612
07 1 32 057	Ingelbach.....	5,08	495	97	57612
07 1 32 058	Isert.....	1,84	181	98	57612
07 1 32 059	Kausen.....	3,61	742	205	57520
07 1 32 060	Kescheid.....	4,82	119	24	57632
07 1 32 061	Kettenhausen.....	1,68	295	175	57612
07 1 32 062	Kircheib.....	6,54	483	73	57612
07 1 32 063	Kirchen (Sieg).....	39,59	9 817	247	57548
07 1 32 064	Kraam.....	2,73	165	60	57635
07 1 32 065	Krunkel.....	2,81	573	203	56593
07 1 32 066	Malberg.....	4,31	1 000	232	57629
07 1 32 067	Mammelzen.....	4,12	877	212	57636
07 1 32 068	Mauden.....	1,74	121	69	57520
07 1 32 069	Mehren.....	3,67	447	121	57635
07 1 32 070	Michelbach (Westerwald).....	4,40	437	99	57610
07 1 32 071	Molzahn.....	2,91	556	191	57520
07 1 32 072	Mudersbach.....	9,42	6 417	681	57555
07 1 32 073	Nauroth.....	6,86	1 176	171	57583
07 1 32 074	Neitersen.....	5,64	811	143	57638
07 1 32 075	Niederdreisbach.....	4,16	1 011	243	57520
07 1 32 076	Niederfischbach.....	14,48	4 814	332	57572
07 1 32 077	Niederfirschen.....	2,85	108	37	57589
07 1 32 078	Niedersteinebach.....	0,79	218	275	56593
07 1 32 079	Nisterberg.....	4,54	468	103	56472
07 1 32 080	Katzwinkel (Sieg).....	15,80	1 946	123	57581
07 1 32 081	Obererbach (Westerwald).....	3,63	518	142	57612
07 1 32 082	Oberirschen.....	9,46	675	71	57635
07 1 32 083	Oberlahr.....	2,82	790	280	57641
07 1 32 084	Obernau.....	1,48	170	114	57638
07 1 32 085	Obersteinebach.....	3,33	217	65	56593
07 1 32 086	Oberwambach.....	3,99	411	103	57614
07 1 32 087	Ölsen.....	2,27	91	40	57612
07 1 32 088	Orfgen.....	3,73	223	59	57632
07 1 32 089	Peterslahr.....	2,30	328	142	57614
07 1 32 090	Pleckhausen.....	1,99	690	346	56593
07 1 32 091	Pracht.....	5,57	1 426	256	57589
07 1 32 092	Racksen.....	1,97	113	57	57612
07 1 32 093	Reiferscheid.....	2,13	296	138	57632
07 1 32 094	Rettersen.....	3,21	290	90	57635
07 1 32 095	Rosenheim (Landkreis Altenkirchen).....	4,10	766	186	57520
07 1 32 096	Roth.....	3,79	1 502	396	57539
07 1 32 097	Rott.....	9,79	401	40	57632
07 1 32 098	Scheuerfeld.....	2,66	2 154	809	57584

1) * Bedeutet, daß die Gemeinde mehrere Postleitzahlen hat;
die hier genannte Zahl ist diejenige des Verwaltungssitzes der Gemeinde.

3 Gemeinden in systematischer Ordnung mit Schlüsselnummer, Fläche, Bevölkerung,
Bevölkerungsdichte und Postleitzahl am 01.01.1996

Schlüssel- nummer	Land, Reg.-Bezirk, Kreis, Gemeinde	Fläche km 2	Bevölkerung	Ein- wohner je km2	Post- leit- zahl 1)
07 1 32 099	Schöneberg.....	3,20	354	110	57638
07 1 32 100	Schürdt.....	2,01	210	104	57632
07 1 32 101	Schutzbach.....	1,26	467	370	57520
07 1 32 102	Seelbach bei Hamm (Sieg).....	3,40	210	61	57577
07 1 32 103	Seelbach (Westerwald).....	2,99	357	119	57632
07 1 32 104	Seifen.....	2,95	172	58	57632
07 1 32 105	Selbach (Sieg).....	3,66	782	213	57539
07 1 32 106	Sörth.....	1,99	241	121	57636
07 1 32 107	Steinebach/ Sieg.....	4,54	1 314	289	57520
07 1 32 108	Steineroth.....	2,53	625	247	57518
07 1 32 109	Stürzelbach.....	1,77	234	132	57614
07 1 32 110	Volkerzen.....	1,98	79	39	57612
07 1 32 111	Wallmenroth.....	3,85	1 262	327	57584
07 1 32 112	Walterschen.....	2,12	154	72	57632
07 1 32 113	Weitefeld.....	8,49	2 313	272	57586
07 1 32 114	Werkhausen.....	5,75	184	32	57635
07 1 32 115	Weyerbusch.....	4,22	1 393	330	57635
07 1 32 116	Willroth.....	1,97	792	402	56594
07 1 32 117	Wissen, Stadt.....	34,88	8 766	251	57537
07 1 32 118	Wölmersen.....	2,63	408	155	57635
07 1 32 119	Ziegenhain.....	0,71	121	170	57632
07 1 32 201	Berod bei Hachenburg.....	5,05	679	134	57614
07 1 32 501	Altenkirchen (Westerwald), Stadt.....	11,00	6 272	570	57610
	zusammen ...	642,02	134 993	210	X
07 1 33	Bad Kreuznach				
	Sitz: Bad Kreuznach, Stadt				
07 1 33 001	Abtweiler.....	5,76	249	43	55568
07 1 33 002	Allenfeld.....	2,97	202	68	55595
07 1 33 003	Altenbamberg.....	7,53	725	96	55585
07 1 33 004	Argenschwang.....	4,25	345	81	55595
07 1 33 005	Auen.....	2,71	252	92	55569
07 1 33 006	Bad Kreuznach, Stadt.....	46,10	42 918	930	55545 *
07 1 33 007	Bad Münster am Stein-Ebernburg, Stadt....	9,53	3 795	398	55583
07 1 33 008	Bärenbach.....	5,59	526	94	55758
07 1 33 009	Bärweiler.....	6,11	309	50	55606
07 1 33 010	Becherbach bei Kirn.....	8,41	458	54	55608
07 1 33 011	Becherbach.....	10,85	1 029	94	67827
07 1 33 012	Biebelshelm.....	3,10	500	161	55546
07 1 33 013	Bockenau.....	9,66	1 201	124	55595
07 1 33 014	Boos.....	1,11	386	347	55595
07 1 33 015	Braunweiler.....	4,68	584	124	55595
07 1 33 016	Brauweiler.....	3,16	90	28	55606
07 1 33 017	Breitenheim.....	5,69	444	78	55592
07 1 33 018	Bretzenheim.....	5,81	2 206	379	55559
07 1 33 019	Burgsponheim.....	1,10	204	185	55595
07 1 33 020	Calibach.....	5,39	420	77	67829
07 1 33 021	Dalberg.....	2,30	262	113	55595
07 1 33 022	Daubach.....	2,91	212	72	55566
07 1 33 023	Daxweiler.....	16,65	807	48	55442
07 1 33 024	Desloch.....	6,37	391	61	55592
07 1 33 025	Dörrebach.....	13,14	714	54	55444
07 1 33 026	Dorsheim.....	2,22	560	252	55452
07 1 33 027	Duchroth.....	9,68	590	60	55585
07 1 33 028	Eckenroth.....	1,08	214	198	55444
07 1 33 030	Feilbingert.....	10,05	1 616	160	67824
07 1 33 031	Frei-Laubersheim.....	9,88	1 060	107	55546
07 1 33 032	Fürfeld.....	12,48	1 546	123	55546
07 1 33 033	Gebroth.....	2,32	157	67	55595
07 1 33 035	Guldental.....	12,99	2 589	199	55452
07 1 33 036	Gutenberg.....	4,23	921	217	55595
07 1 33 037	Hackenheim.....	4,31	1 825	423	55546

1) * Bedeutet, daß die Gemeinde mehrere Postleitzahlen hat;
die hier genannte Zahl ist diejenige des Verwaltungssitzes der Gemeinde.

3 Gemeinden in systematischer Ordnung mit Schlüsselnummer, Fläche, Bevölkerung,
Bevölkerungsdichte und Postleitzahl am 01.01.1996

Schlüssel- nummer	Land, Reg.-Bezirk, Kreis, Gemeinde	Fläche km 2	Bevölkerung	Ein- wohner je km2	Post- leit- zahl 1)
07 1 33 038	Hahnenbach.....	2,79	660	236	55606
07 1 33 039	Hallgarten.....	2,58	759	294	67826
07 1 33 040	Hargesheim.....	2,53	2 814	1 112	55595
07 1 33 041	Heimweiler.....	9,07	460	50	55606
07 1 33 042	Heinzenberg.....	1,96	30	15	55606
07 1 33 043	Hennweiler.....	14,11	1 288	91	55619
07 1 33 044	Hergenfeld.....	5,90	427	72	55452
07 1 33 045	Hochstätten.....	5,46	653	119	55585
07 1 33 046	Hochstetten-Dhaun.....	12,61	1 603	127	55606
07 1 33 047	Horbach.....	1,92	43	22	55606
07 1 33 048	Hüffelsheim.....	6,58	1 180	179	55595
07 1 33 049	Hundsbach.....	7,48	476	63	55621
07 1 33 050	Ippenschied.....	2,62	166	63	55566
07 1 33 051	Jeckenbach.....	6,28	306	48	55592
07 1 33 052	Kirn, Stadt.....	16,52	9 302	563	55606
07 1 33 053	Kirschroth.....	7,64	293	38	55566
07 1 33 054	Langenlonsheim.....	11,91	3 408	286	55450
07 1 33 055	Langenthal.....	2,71	111	40	55569
07 1 33 056	Laubenheim.....	3,34	842	252	55452
07 1 33 057	Lauschied.....	4,78	691	144	55568
07 1 33 058	Lettweiler.....	6,28	238	37	67823
07 1 33 059	Limbach.....	9,18	356	38	55606
07 1 33 060	Löllbach.....	4,94	244	49	67744
07 1 33 061	Mandel.....	6,34	866	136	55595
07 1 33 062	Martinstein.....	0,40	344	860	55627
07 1 33 063	Meckenbach.....	6,96	395	56	55606
07 1 33 064	Meddersheim.....	13,14	1 197	91	55566
07 1 33 065	Meisenheim, Stadt.....	10,34	3 063	296	55590
07 1 33 066	Merxheim.....	17,05	1 443	84	55627
07 1 33 067	Monzingen.....	12,18	1 611	132	55569
07 1 33 068	Münchwald.....	1,46	304	208	55595
07 1 33 069	Neu-Bamberg.....	4,56	950	208	55546
07 1 33 070	Niederhausen.....	5,31	596	112	55585
07 1 33 071	Norheim.....	3,15	1 544	490	55585
07 1 33 072	Nußbaum.....	5,92	459	77	55569
07 1 33 073	Oberhausen bei Kirn.....	4,58	947	206	55606
07 1 33 074	Oberhausen an der Nahe.....	3,31	430	129	55585
07 1 33 075	Oberstreit.....	1,02	246	241	55596
07 1 33 076	Odernheim am Glan.....	13,26	1 744	131	55571
07 1 33 077	Otzweiler.....	3,11	239	76	55606
07 1 33 078	Pfaffen-Schwabenheim.....	5,18	1 104	213	55546
07 1 33 080	Pleittersheim.....	2,32	282	121	55576
07 1 33 081	Raumbach.....	4,42	468	105	55592
07 1 33 082	Rehbach.....	2,21	34	15	55566
07 1 33 083	Rehborn.....	10,14	813	80	55592
07 1 33 084	Reiffelbach.....	4,46	274	61	67829
07 1 33 085	Roth.....	0,82	273	332	55442
07 1 33 086	Roxheim.....	5,94	2 180	367	55595
07 1 33 087	Rümmelsheim.....	3,08	1 268	411	55452
07 1 33 088	Sankt Katharinen.....	1,70	310	182	55595
07 1 33 089	Schloßböckelheim.....	4,77	419	87	55596
07 1 33 090	Schmittweiler.....	5,48	222	40	67829
07 1 33 091	Schöneberg.....	7,13	647	90	55444
07 1 33 092	Schweinschied.....	6,35	227	35	67744
07 1 33 093	Schweppenhausen.....	3,05	933	305	55444
07 1 33 094	Seesbach.....	6,06	638	105	55629
07 1 33 095	Seibersbach.....	14,64	1 495	102	55444
07 1 33 096	Simmertal.....	8,08	1 935	239	55618
07 1 33 098	Sommerloch.....	2,53	415	164	55595
07 1 33 099	Spabrücken.....	16,61	1 157	69	55595
07 1 33 100	Spall.....	14,34	171	11	55595
07 1 33 101	Sponheim.....	14,35	815	56	55595
07 1 33 102	Staudernheim.....	11,47	1 684	146	55568

1) * Bedeutet, daß die Gemeinde mehrere Postleitzahlen hat;
die hier genannte Zahl ist diejenige des Verwaltungssitzes der Gemeinde.

3 Gemeinden in systematischer Ordnung mit Schlüsselnummer, Fläche, Bevölkerung,
Bevölkerungsdichte und Postleitzahl am 01.01.1996

Schlüssel- nummer	Land, Reg.-Bezirk, Kreis, Gemeinde	Fläche km 2	Bevölkerung	Ein- wohner je km2	Post- leit- zahl 1)
07 1 33 103	Stromberg, Stadt.....	9,02	2 839	314	55442
07 1 33 104	Tiefenthal.....	1,35	118	87	55546
07 1 33 105	Traisen.....	2,85	577	202	55595
07 1 33 106	Volxheim.....	4,91	976	198	55546
07 1 33 107	Waldböckelheim.....	18,53	2 348	126	55596
07 1 33 108	Waldlaubersheim.....	8,05	831	103	55444
07 1 33 109	Wallhausen.....	10,30	1 643	159	55595
07 1 33 110	Warmsroth.....	5,91	415	70	55442
07 1 33 111	Weiler bei Monzingen.....	5,87	434	73	55627
07 1 33 112	Weinsheim.....	9,27	1 710	184	55595
07 1 33 113	Weitersborn.....	3,12	274	87	55629
07 1 33 114	Windesheim.....	10,17	1 807	177	55452
07 1 33 115	Winterbach.....	14,49	472	32	55595
07 1 33 116	Winterburg.....	2,57	233	90	55595
07 1 33 117	Rüdesheim.....	3,43	2 302	671	55593
07 1 33 201	Bruschied.....	2,67	339	126	55606
07 1 33 202	Kellenbach.....	8,34	284	34	55606
07 1 33 203	Königsau.....	2,02	90	44	55606
07 1 33 204	Schneppenbach.....	3,30	289	87	55608
07 1 33 205	Schwarzerden.....	6,98	265	37	55629
07 1 33 501	Bad Sobernheim, Stadt.....	54,06	6 552	121	55566
	zusammen ...	863,74	155 597	180	X
07 1 34	Birkenfeld Sitz: Birkenfeld, Stadt				
07 1 34 001	Abentheuer.....	6,12	452	73	55767
07 1 34 002	Achtelsbach.....	9,70	481	49	55767
07 1 34 003	Allenbach.....	27,56	737	26	55758
07 1 34 004	Asbach.....	3,47	196	56	55758
07 1 34 005	Baumholder, Stadt.....	69,47	4 322	62	55774
07 1 34 006	Bergen.....	10,42	489	46	55608
07 1 34 007	Berglangenbach.....	5,73	543	94	55776
07 1 34 008	Berschweiler bei Baumholder.....	6,64	601	90	55777
07 1 34 009	Berschweiler bei Kirn.....	7,53	265	35	55608
07 1 34 010	Birkenfeld, Stadt.....	13,58	6 520	480	55765
07 1 34 011	Börfink.....	8,22	203	24	54422
07 1 34 012	Bollenbach.....	3,77	164	43	55624
07 1 34 013	Breitenthal.....	3,68	331	89	55758
07 1 34 014	Bruchweiler.....	8,13	592	72	55758
07 1 34 015	Brücken.....	13,62	1 214	89	55767
07 1 34 016	Buhlenberg.....	8,44	455	53	55767
07 1 34 017	Bundenbach.....	7,70	1 042	135	55626
07 1 34 018	Dambach.....	2,98	148	49	55765
07 1 34 019	Dickesbach.....	4,91	380	77	55758
07 1 34 020	Dienstweiler.....	6,69	337	50	55765
07 1 34 021	Eckersweiler.....	3,69	171	46	55777
07 1 34 022	Elchweiler.....	2,15	92	42	55765
07 1 34 023	Ellenberg.....	2,01	56	27	55765
07 1 34 024	Ellweiler.....	7,46	289	38	55765
07 1 34 025	Fischbach.....	4,00	1 076	269	55743
07 1 34 026	Föhren-Linden.....	6,60	365	55	55777
07 1 34 027	Frauenberg.....	3,86	495	128	55776
07 1 34 028	Gerach.....	2,29	267	116	55743
07 1 34 029	Gimbweiler.....	5,53	468	84	55767
07 1 34 030	Gösenroth.....	4,49	288	64	55624
07 1 34 031	Gollenberg.....	3,25	128	39	55767
07 1 34 032	Griebelschied.....	4,19	216	51	55608
07 1 34 033	Hahnweiler.....	2,28	251	110	55776
07 1 34 034	Hattgenstein.....	8,21	278	33	55767
07 1 34 035	Hausen.....	4,99	248	49	55608
07 1 34 036	Heimbach.....	6,78	1 362	200	55779
07 1 34 037	Hellertshausen.....	7,47	170	22	55758

1) * Bedeutet, daß die Gemeinde mehrere Postleitzahlen hat;
die hier genannte Zahl ist diejenige des Verwaltungssitzes der Gemeinde.

3 Gemeinden in systematischer Ordnung mit Schlüsselnummer, Fläche, Bevölkerung,
Bevölkerungsdichte und Postleitzahl am 01.01.1996

Schlüssel- nummer	Land, Reg.-Bezirk, Kreis, Gemeinde	Fläche km 2	Bevölkerung	Ein- wohner je km2	Post- leit- zahl 1)
07 1 34 038	Herborn.....	2,46	464	188	55758
07 1 34 039	Herrstein.....	4,79	962	200	55756
07 1 34 040	Hettenrodt.....	5,32	743	139	55758
07 1 34 041	Hintertiefenbach.....	4,67	412	88	55743
07 1 34 042	Hoppstädten-Weiersbach.....	17,86	2 512	140	55768
07 1 34 043	Horbruch.....	5,18	335	64	55483
07 1 34 044	Hottenbach.....	11,21	706	62	55758
07 1 34 045	Idar-Oberstein, Stadt.....	91,56	34 448	376	55743
07 1 34 046	Kempfeld.....	9,66	833	86	55758
07 1 34 047	Kirschweiler.....	4,88	1 151	235	55743
07 1 34 048	Kronweiler.....	3,51	388	110	55767
07 1 34 049	Krummenau.....	4,32	133	30	55483
07 1 34 050	Leisel.....	8,82	570	64	55767
07 1 34 051	Leitzweiler.....	3,02	120	39	55779
07 1 34 052	Mackenrodt.....	4,90	445	90	55758
07 1 34 053	Meckenbach.....	3,78	143	37	55767
07 1 34 054	Mettweiler.....	5,50	318	57	55777
07 1 34 055	Mittelreidenbach.....	5,07	837	165	55758
07 1 34 056	Mörschied.....	10,69	823	76	55758
07 1 34 057	Niederbrombach.....	7,28	516	70	55767
07 1 34 058	Niederhambach.....	9,77	322	32	55767
07 1 34 059	Niederhosenbach.....	7,43	374	50	55758
07 1 34 060	Niederwörresbach.....	9,35	1 050	112	55758
07 1 34 061	Nohen.....	7,50	433	57	55767
07 1 34 062	Oberbrombach.....	6,56	482	73	55767
07 1 34 063	Oberhambach.....	5,11	264	51	55765
07 1 34 064	Oberhosenbach.....	4,14	154	37	55758
07 1 34 065	Oberkirn.....	5,45	372	68	55624
07 1 34 066	Oberreidenbach.....	10,93	631	57	55758
07 1 34 067	Oberwörresbach.....	1,40	162	115	55758
07 1 34 068	Reichenbach.....	11,13	666	59	55776
07 1 34 069	Rhaunen.....	10,75	2 208	205	55624
07 1 34 070	Rimsberg.....	3,19	119	37	55765
07 1 34 071	Rinzenberg.....	11,33	299	26	55767
07 1 34 072	Rötsweiler-Nockenthal.....	3,21	532	165	55767
07 1 34 073	Rohrbach.....	2,46	257	104	55776
07 1 34 074	Rückweiler.....	2,75	427	155	55776
07 1 34 075	Ruschberg.....	7,45	912	122	55776
07 1 34 076	Schauren.....	7,12	516	72	55758
07 1 34 077	Schmidthachenbach.....	10,05	434	43	55758
07 1 34 078	Schmiffberg.....	1,68	224	133	55765
07 1 34 079	Schwerbach.....	2,55	69	27	55624
07 1 34 080	Schwoilen.....	8,83	487	55	55767
07 1 34 081	Sensweiler.....	8,43	588	69	55758
07 1 34 082	Sien.....	8,47	621	73	55758
07 1 34 083	Sienhachenbach.....	7,60	213	28	55758
07 1 34 084	Siesbach.....	7,43	413	55	55767
07 1 34 085	Sonnenberg-Winnenberg.....	2,87	550	191	55767
07 1 34 086	Sonnschied.....	3,85	138	35	55758
07 1 34 087	Stipshausen.....	11,11	914	82	55758
07 1 34 088	Sulzbach.....	6,67	382	57	55758
07 1 34 089	Veitsrodt.....	7,94	647	81	55758
07 1 34 090	Vollmersbach.....	2,44	510	209	55758
07 1 34 091	Weiden.....	2,60	104	40	55758
07 1 34 092	Weitersbach.....	7,75	108	13	55624
07 1 34 093	Wickenrodt.....	5,27	164	31	55758
07 1 34 094	Wilzenberg-Hußweiler.....	6,46	319	49	55767
07 1 34 095	Wirschweiler.....	10,26	402	39	55758
07 1 34 502	Langweiler.....	5,20	320	61	55758
	zusammen ...	776,58	90 338	116	X

1) * Bedeutet, daß die Gemeinde mehrere Postleitzahlen hat;
die hier genannte Zahl ist diejenige des Verwaltungssitzes der Gemeinde.

3 Gemeinden in systematischer Ordnung mit Schlüsselnummer, Fläche, Bevölkerung,
Bevölkerungsdichte und Postleitzahl am 01.01.1996

Schlüssel- nummer	Land, Reg.-Bezirk, Kreis, Gemeinde	Fläche km 2	Bevölkerung	Ein- wohner je km2	Post- leit- zahl 1)
07 1 35	Cochem-Zell Sitz: Cochem, Stadt				
07 1 35 001	Alf.....	6,33	1 052	166	56859
07 1 35 002	Alflen.....	13,42	799	59	56828
07 1 35 003	Altlay.....	5,75	667	116	56858
07 1 35 004	Altstrimmig.....	8,90	371	41	56858
07 1 35 005	Auderath.....	6,19	569	91	56766
07 1 35 007	Beilstein.....	1,68	157	93	56814
07 1 35 008	Beuren.....	10,63	509	47	56864
07 1 35 009	Binningen.....	6,67	638	95	56754
07 1 35 010	Blankenrath.....	4,59	1 379	300	56865
07 1 35 011	Brachtendorf.....	2,45	251	102	56761
07 1 35 012	Bremm.....	9,12	969	106	56814
07 1 35 013	Briedel.....	26,62	1 150	43	56850
07 1 35 014	Brieden.....	4,40	112	25	56829
07 1 35 015	Briedern.....	3,55	367	103	56820
07 1 35 016	Brohl.....	5,88	368	62	56754
07 1 35 017	Bruttig-Fankel.....	14,37	1 221	84	56814
07 1 35 018	Büchel.....	12,84	1 098	85	56823
07 1 35 019	Bullay.....	3,95	1 376	348	56859
07 1 35 020	Cochem, Stadt.....	21,22	5 640	265	56812
07 1 35 021	Dohr.....	5,02	570	113	56812
07 1 35 022	Dünfus.....	3,25	282	86	56754
07 1 35 023	Düngenheim.....	9,31	1 256	134	56761
07 1 35 024	Ediger-Eller.....	19,13	1 240	64	56814
07 1 35 025	Ellenz-Poltersdorf.....	7,37	880	119	56821
07 1 35 026	Eppenberg.....	4,12	240	58	56759
07 1 35 027	Ernst.....	4,18	652	155	56814
07 1 35 028	Eulgem.....	3,01	124	41	56761
07 1 35 029	Faid.....	8,23	1 006	122	56814
07 1 35 030	Filz.....	3,11	91	29	56766
07 1 35 031	Forst (Eifel).....	3,93	361	91	56754
07 1 35 032	Forst (Hunsrück).....	3,35	52	15	56858
07 1 35 033	Gamlen.....	5,59	542	96	56761
07 1 35 034	Gevenich.....	7,12	693	97	56825
07 1 35 035	Gillenbeuren.....	4,70	281	59	56825
07 1 35 036	Greimersburg.....	10,16	663	65	56814
07 1 35 037	Grenderich.....	8,51	446	52	56858
07 1 35 038	Hambuch.....	4,81	542	112	56761
07 1 35 039	Haserich.....	4,45	225	50	56858
07 1 35 040	Hauroth.....	3,94	288	73	56761
07 1 35 041	Hesweiler.....	2,31	150	64	56865
07 1 35 042	Illerich.....	7,74	694	89	56814
07 1 35 043	Kaifenheim.....	6,17	708	114	56761
07 1 35 044	Kail.....	6,15	311	50	56829
07 1 35 045	Kaisersesch.....	8,18	2 490	304	56759
07 1 35 046	Kalenborn.....	5,30	218	41	56759
07 1 35 048	Kliding.....	5,27	235	44	56825
07 1 35 049	Klotten.....	16,07	1 558	96	56818
07 1 35 050	Lahr.....	3,60	195	54	56288
07 1 35 051	Landkern.....	10,61	749	70	56814
07 1 35 052	Laubach.....	6,83	1 062	155	56759
07 1 35 053	Lieg.....	9,69	446	46	56290
07 1 35 054	Liesenich.....	8,76	369	42	56858
07 1 35 056	Lütz.....	5,47	347	63	56290
07 1 35 057	Lutzerath.....	23,70	1 466	61	56826
07 1 35 058	Masburg.....	9,13	1 002	109	56761
07 1 35 060	Mesenich.....	2,98	348	116	56820
07 1 35 061	Mittelstrimmig.....	11,47	448	39	56858
07 1 35 062	Möntenich.....	4,08	128	31	56754
07 1 35 063	Mörsdorf.....	17,37	720	41	56290

1) * Bedeutet, daß die Gemeinde mehrere Postleitzahlen hat;
die hier genannte Zahl ist diejenige des Verwaltungssitzes der Gemeinde.

3 Gemeinden in systematischer Ordnung mit Schlüsselnummer, Fläche, Bevölkerung, Bevölkerungsdichte und Postleitzahl am 01.01.1996

Schlüssel- nummer	Land, Reg.-Bezirk, Kreis, Gemeinde	Fläche km 2	Bevölkerung	Ein- wohner je km2	Post- leit- zahl 1)
07 1 35 064	Moritzheim.....	4,02	158	39	56865
07 1 35 065	Moselkern.....	4,73	694	146	56254
07 1 35 066	Müden (Mosel).....	7,50	747	99	56254
07 1 35 067	Müllenbach.....	4,27	687	160	56761
07 1 35 068	Neef.....	6,51	523	80	56858
07 1 35 069	Nehren.....	0,76	88	115	56820
07 1 35 070	Panzweiler.....	3,85	232	60	56865
07 1 35 071	Peterswald-Löffelscheid.....	15,33	931	60	56858
07 1 35 072	Pommern.....	5,65	567	100	56829
07 1 35 073	Pünderich.....	5,41	959	177	56861
07 1 35 074	Reidenhausen.....	2,06	194	94	56865
07 1 35 075	Roes.....	6,74	516	76	56754
07 1 35 076	Sankt Aldegund.....	6,16	688	111	56858
07 1 35 077	Schauen.....	3,05	424	139	56865
07 1 35 078	Schmitt.....	2,71	168	61	56825
07 1 35 079	Senheim.....	12,62	634	50	56820
07 1 35 080	Sosberg.....	3,91	186	47	56858
07 1 35 081	Tellig.....	1,21	321	265	56858
07 1 35 082	Treis-Karden.....	31,30	2 410	76	56253
07 1 35 083	Ulmen.....	28,62	2 841	99	56766
07 1 35 084	Urmersbach.....	4,34	495	114	56761
07 1 35 085	Urschmitt.....	6,61	290	43	56825
07 1 35 086	Valwig.....	5,70	335	58	56812
07 1 35 087	Wagenhausen.....	1,80	69	38	56826
07 1 35 088	Walhausen.....	2,27	173	76	56865
07 1 35 089	Weiler.....	7,32	285	38	56825
07 1 35 090	Wirfus.....	4,65	257	55	56814
07 1 35 091	Wollmerath.....	4,06	203	50	56826
07 1 35 092	Zell (Mosel), Stadt.....	44,98	4 529	100	56856
07 1 35 093	Zettingen.....	3,70	193	52	56761
07 1 35 094	Zilshausen.....	6,63	339	51	56288
07 1 35 501	Bad Bertrich.....	8,71	1 052	120	56864
	zusammen ...	719,91	64 959	90	X
07 1 37	Mayen-Koblenz Sitz: Koblenz, Stadt				
07 1 37 001	Acht.....	3,79	90	23	56729
07 1 37 003	Andernach, Stadt.....	53,17	29 614	556	56626
07 1 37 004	Anschau.....	5,15	269	52	56729
07 1 37 006	Arft.....	5,83	278	47	56729
07 1 37 007	Baar.....	11,74	788	67	56729
07 1 37 008	Bell.....	10,26	1 529	149	56745
07 1 37 011	Bermel.....	7,33	393	53	56729
07 1 37 014	Boos.....	10,36	624	60	56729
07 1 37 019	Ditscheid.....	4,48	229	51	56729
07 1 37 023	Einig.....	3,09	157	50	56751
07 1 37 025	Ettringen.....	9,16	2 728	297	56729
07 1 37 027	Gappenach.....	3,51	269	76	56294
07 1 37 029	Gering.....	2,94	300	102	56751
07 1 37 030	Gierschnach.....	3,27	187	57	56294
07 1 37 034	Hausten.....	3,56	314	88	56745
07 1 37 035	Herrresbach.....	8,47	454	53	56729
07 1 37 036	Hirten.....	2,51	244	97	56729
07 1 37 041	Kalt.....	5,36	386	72	56294
07 1 37 043	Kehrig.....	10,41	1 108	106	56729
07 1 37 048	Kerben.....	4,71	331	70	56295
07 1 37 049	Kirchwald.....	9,51	1 018	107	56729
07 1 37 053	Kollig.....	4,99	362	72	56751
07 1 37 055	Kottenheim.....	6,07	2 699	444	56736
07 1 37 056	Kretz.....	4,17	710	170	56630
07 1 37 057	Kruft.....	18,17	4 036	222	56642
07 1 37 060	Langenfeld.....	4,71	780	165	56729

1) * Bedeutet, daß die Gemeinde mehrere Postleitzahlen hat;
die hier genannte Zahl ist diejenige des Verwaltungssitzes der Gemeinde.

3 Gemeinden in systematischer Ordnung mit Schlüsselnummer, Fläche, Bevölkerung,
Bevölkerungsdichte und Postleitzahl am 01.01.1996

Schlüssel- nummer	Land, Reg.-Bezirk, Kreis, Gemeinde	Fläche km 2	Bevölkerung	Ein- wohner je km2	Post- leit- zahl 1)
07 1 37 061	Langscheid.....	2,54	86	33	56729
07 1 37 063	Lind.....	2,78	63	22	56729
07 1 37 065	Lonnig.....	5,50	875	159	56295
07 1 37 066	Luxem.....	4,93	267	54	56729
07 1 37 068	Mayen, Stadt.....	58,04	19 619	338	56727
07 1 37 069	Mendig, Stadt.....	23,79	8 052	338	56743
07 1 37 070	Mertloch.....	10,28	1 322	128	56753
07 1 37 074	Monreal.....	14,64	936	63	56729
07 1 37 077	Münk.....	5,13	267	52	56729
07 1 37 079	Nachtsheim.....	7,21	569	78	56729
07 1 37 080	Naunheim.....	6,12	361	58	56753
07 1 37 081	Nickenich.....	16,56	3 467	209	56645
07 1 37 086	Ochtendung.....	24,11	4 642	192	56299
07 1 37 087	Pillig.....	6,29	527	83	56753
07 1 37 088	Plaidt.....	9,39	5 347	569	56637
07 1 37 089	Polch, Stadt.....	28,70	5 422	188	56751
07 1 37 092	Reudelsterz.....	3,94	360	91	56727
07 1 37 093	Rieden.....	9,10	1 404	154	56745
07 1 37 095	Rüber.....	5,61	808	144	56295
07 1 37 096	Saffig.....	6,96	2 074	297	56648
07 1 37 097	Sankt Johann.....	4,31	780	180	56727
07 1 37 099	Siebenbach.....	3,41	197	57	56729
07 1 37 101	Thür.....	8,26	1 436	173	56743
07 1 37 102	Trimbs.....	4,52	561	124	56753
07 1 37 105	Virneburg.....	5,42	470	86	56729
07 1 37 106	Volkesfeld.....	2,58	469	181	56745
07 1 37 110	Weiler.....	7,51	499	66	56729
07 1 37 112	Welling.....	6,80	891	131	56753
07 1 37 113	Welschenbach.....	2,79	70	25	56729
07 1 37 114	Wierschem.....	8,32	312	37	56294
07 1 37 201	Alken.....	8,13	704	86	56332
07 1 37 202	Bassenheim.....	14,76	2 802	189	56220
07 1 37 203	Bendorf, Stadt.....	24,07	16 580	688	56170
07 1 37 204	Brey.....	6,41	1 297	202	56321
07 1 37 205	Brodenbach.....	9,64	684	70	56332
07 1 37 206	Burgen.....	11,27	908	80	56332
07 1 37 207	Dieblich.....	17,69	2 447	138	56332
07 1 37 208	Hatzenport.....	3,77	722	191	56332
07 1 37 209	Kaltenengers.....	3,07	1 891	615	56220
07 1 37 211	Kettig.....	7,78	2 926	376	56220
07 1 37 212	Kobern-Gondorf.....	28,35	3 082	108	56330
07 1 37 214	Löf.....	5,32	1 405	264	56332
07 1 37 215	Macken.....	8,61	369	42	56290
07 1 37 216	Mülheim-Kärlich.....	16,30	10 158	623	56218
07 1 37 217	Niederfell.....	11,67	1 056	90	56332
07 1 37 218	Niederwerth.....	3,03	1 331	439	56179
07 1 37 219	Nörtershausen.....	5,66	1 002	177	56283
07 1 37 220	Oberfell.....	5,57	1 163	208	56332
07 1 37 221	Rhens, Stadt.....	16,30	2 859	175	56321
07 1 37 222	Sankt Sebastian.....	2,88	2 275	789	56220
07 1 37 223	Spay.....	2,67	2 142	802	56322
07 1 37 224	Urbar.....	3,46	2 747	793	56182
07 1 37 225	Urmitz.....	3,77	3 443	913	56220
07 1 37 226	Vallendar, Stadt.....	13,22	9 387	710	56179
07 1 37 227	Waldesch.....	3,34	2 082	623	56323
07 1 37 228	Weißenthurm, Stadt.....	3,99	7 381	1 849	56575
07 1 37 229	Weitersburg.....	6,62	2 155	325	56191
07 1 37 230	Winnigen.....	6,60	2 606	394	56333
07 1 37 231	Wolken.....	2,86	721	252	56332
07 1 37 501	Münstermaifeld, Stadt.....	27,78	2 746	98	56294
07 1 37 504	Lehmen.....	10,24	1 331	129	56332
	zusammen ...	817,09	204 452	250	X

1) * Bedeutet, daß die Gemeinde mehrere Postleitzahlen hat;
die hier genannte Zahl ist diejenige des Verwaltungssitzes der Gemeinde.

3 Gemeinden in systematischer Ordnung mit Schlüsselnummer, Fläche, Bevölkerung,
Bevölkerungsdichte und Postleitzahl am 01.01.1996

Schlüssel- nummer	Land, Reg.-Bezirk, Kreis, Gemeinde	Fläche km 2	Bevölkerung	Ein- wohner je km2	Post- leit- zahl 1)
07 1 38	Neuwied Sitz: Neuwied, Stadt				
07 1 38 002	Anhausen.....	9,54	1 299	136	56584
07 1 38 003	Asbach.....	38,59	6 356	164	53567
07 1 38 004	Bad Hönningen, Stadt.....	20,09	5 780	287	53557
07 1 38 005	Bonefeld.....	5,21	995	190	56579
07 1 38 006	Breitscheid.....	12,21	1 868	152	53547
07 1 38 007	Hausen (Wied).....	7,69	1 710	222	53547
07 1 38 008	Bruchhausen.....	2,61	928	355	53572
07 1 38 009	Dattenberg.....	9,33	1 498	160	53547
07 1 38 010	Datzeroth.....	8,01	230	28	56589
07 1 38 011	Dernbach.....	5,48	1 012	184	56307
07 1 38 012	Dierdorf, Stadt.....	31,90	5 509	172	56269
07 1 38 013	Döttesfeld.....	5,85	654	111	56305
07 1 38 014	Dürrholz.....	6,90	1 109	160	56307
07 1 38 015	Ehlscheid.....	6,28	1 255	199	56581
07 1 38 019	Erpel.....	9,18	2 376	258	53579
07 1 38 023	Großmaischeid.....	15,52	2 168	139	56276
07 1 38 024	Hammerstein.....	7,20	384	53	56598
07 1 38 025	Hanroth.....	2,43	531	218	56316
07 1 38 026	Hardert.....	3,44	715	207	56579
07 1 38 027	Harschbach.....	2,18	377	172	56307
07 1 38 030	Hümmerich.....	4,27	681	159	53547
07 1 38 031	Isenburg.....	4,17	751	180	56271
07 1 38 034	Kleinmaischeid.....	6,99	1 213	173	56271
07 1 38 036	Kurtscheid.....	5,10	988	193	56581
07 1 38 037	Leubsdorf.....	10,22	1 643	160	53547
07 1 38 038	Leutesdorf.....	10,79	2 042	189	56599
07 1 38 040	Linkenbach.....	5,43	427	78	56317
07 1 38 041	Linz am Rhein, Stadt.....	17,98	5 861	325	53545
07 1 38 042	Meinborn.....	4,39	488	111	56584
07 1 38 043	Meisbach.....	2,80	2 097	748	56581
07 1 38 044	Neustadt (Wied).....	35,82	6 119	170	53577
07 1 38 045	Neuwied, Stadt.....	86,49	67 374	778	56564 *
07 1 38 047	Niederbreitbach.....	8,53	1 441	168	56589
07 1 38 048	Niederhofen.....	1,38	276	200	56316
07 1 38 050	Niederwambach.....	6,88	553	80	57614
07 1 38 052	Oberdreis.....	9,00	970	107	57639
07 1 38 053	Oberhonnefeld-Gierend.....	3,97	864	217	56587
07 1 38 054	Oberraden.....	4,33	593	136	56587
07 1 38 055	Ockenfels.....	1,66	1 022	615	53545
07 1 38 057	Puderbach.....	11,01	2 200	199	56305
07 1 38 058	Ratzert.....	2,78	246	88	57614
07 1 38 059	Raubach.....	7,83	1 959	250	56316
07 1 38 061	Rengsdorf.....	6,91	2 677	387	56579
07 1 38 062	Rheinbreitbach.....	6,58	4 284	651	53619
07 1 38 063	Rheinbrohl.....	17,20	4 091	237	56598
07 1 38 064	Rodenbach bei Puderbach.....	6,62	636	96	57639
07 1 38 065	Roßbach.....	6,40	1 466	229	53547
07 1 38 066	Rüscheld.....	4,90	756	154	56584
07 1 38 068	Sankt Katharinen (Landkreis Neuwied).....	13,83	2 918	210	53562
07 1 38 069	Stebach.....	2,38	267	112	56276
07 1 38 070	Steimel.....	5,59	1 012	181	57614
07 1 38 071	Straßenhaus.....	10,16	1 831	180	56587
07 1 38 072	Thalhausen.....	3,66	590	161	56584
07 1 38 073	Unkel, Stadt.....	8,16	4 724	578	53572
07 1 38 074	Urbach.....	11,26	1 288	114	56317
07 1 38 075	Vettelschoß.....	6,91	3 320	480	53560
07 1 38 076	Waldbreitbach.....	6,39	2 084	326	56588
07 1 38 077	Windhagen.....	13,11	3 816	291	53578
07 1 38 078	Woldert.....	5,03	584	116	57614

1) * Bedeutet, daß die Gemeinde mehrere Postleitzahlen hat;
die hier genannte Zahl ist diejenige des Verwaltungssitzes der Gemeinde.

3 Gemeinden in systematischer Ordnung mit Schlüsselnummer, Fläche, Bevölkerung, Bevölkerungsdichte und Postleitzahl am 01.01.1996

Schlüssel- nummer	Land, Reg.-Bezirk, Kreis, Gemeinde	Fläche km 2	Bevölkerung	Ein- wohner je km2	Post- leit- zahl 1)
07 1 38 080	Buchholz (Westerwald).....	20,63	3 829	185	53567
07 1 38 201	Marienhausen.....	4,84	480	99	56269
07 1 38 501	Kasbach-Ohlenberg.....	4,78	1 264	264	53547
	zusammen ...	626,80	178 479	285	X
07 1 40	Rhein-Hunsrück-Kreis Sitz: Simmern/ Hunsrück, Stadt				
07 1 40 001	Alterkülz.....	7,58	409	53	56288
07 1 40 002	Altweidelbach.....	4,10	248	60	55469
07 1 40 003	Argenthal.....	28,52	1 557	54	55496
07 1 40 005	Badenhard.....	3,00	144	48	56291
07 1 40 006	Bärenbach.....	4,83	447	92	55483
07 1 40 007	Belg.....	4,79	157	32	56858
07 1 40 008	Belgweiler.....	3,39	214	63	55469
07 1 40 009	Bell (Hunsrück).....	23,53	1 485	63	56288
07 1 40 010	Beltheim.....	24,85	2 036	81	56290
07 1 40 011	Benzweiler.....	3,19	201	63	55494
07 1 40 012	Bergenhausen.....	2,68	119	44	55469
07 1 40 014	Bickenbach.....	6,39	362	56	56291
07 1 40 015	Biebern.....	4,10	326	79	55471
07 1 40 016	Birkheim.....	2,30	153	66	56291
07 1 40 018	Braunshorn.....	6,98	603	86	56288
07 1 40 020	Bubach.....	7,11	278	39	56288
07 1 40 021	Buch.....	13,45	1 005	74	56290
07 1 40 023	Budenbach.....	3,51	197	56	55469
07 1 40 024	Büchenbeuren.....	6,00	2 046	341	55491
07 1 40 025	Damscheid.....	15,10	639	42	55432
07 1 40 027	Dichtelbach.....	5,38	669	124	55494
07 1 40 028	Dickenschied.....	5,86	718	122	55483
07 1 40 029	Dill.....	5,55	196	35	55487
07 1 40 030	Dillendorf.....	6,50	600	92	55481
07 1 40 031	Dörth.....	5,16	547	106	56281
07 1 40 035	Ellern (Hunsrück).....	9,35	810	86	55497
07 1 40 036	Emmelshausen.....	7,91	4 255	537	56281
07 1 40 037	Erbach.....	1,65	229	138	55494
07 1 40 039	Fronhofen.....	3,71	212	57	55471
07 1 40 040	Gehlweiler.....	4,50	246	54	55490
07 1 40 041	Gemünden.....	10,67	1 281	120	55490
07 1 40 042	Gödenroth.....	6,82	447	65	56290
07 1 40 043	Gondershausen.....	13,45	1 377	102	56283
07 1 40 044	Hahn.....	5,29	202	38	56850
07 1 40 045	Halsenbach.....	10,04	1 207	120	56283
07 1 40 046	Hasselbach.....	4,79	152	31	56288
07 1 40 047	Hausbay.....	3,24	178	54	56291
07 1 40 048	Hecken.....	3,89	148	38	55481
07 1 40 049	Heinzenbach.....	3,40	393	115	55483
07 1 40 050	Henau.....	6,70	194	28	55490
07 1 40 053	Hirschfeld (Hunsrück).....	5,09	400	78	55483
07 1 40 055	Hollnich.....	2,27	320	140	56288
07 1 40 056	Holzbach.....	5,03	516	102	55469
07 1 40 058	Horn.....	6,84	338	49	55469
07 1 40 060	Hungenroth.....	6,00	245	40	56281
07 1 40 062	Kappel.....	12,41	577	46	55483
07 1 40 063	Karbach.....	4,98	541	108	56281
07 1 40 064	Kastellaun, Stadt.....	8,47	4 722	557	56288
07 1 40 065	Keidelheim.....	2,72	280	102	55471
07 1 40 067	Kirchberg (Hunsrück), Stadt.....	18,05	3 776	209	55481
07 1 40 068	Kisselbach.....	9,13	554	60	56291
07 1 40 070	Klosterkumbd.....	7,33	272	37	55469
07 1 40 071	Kludenbach.....	2,88	105	36	55481
07 1 40 073	Korweiler.....	2,46	81	32	56288
07 1 40 075	Kratzenburg.....	7,16	381	53	56283

1) * Bedeutet, daß die Gemeinde mehrere Postleitzahlen hat;
die hier genannte Zahl ist diejenige des Verwaltungssitzes der Gemeinde.

3 Gemeinden in systematischer Ordnung mit Schlüsselnummer, Fläche, Bevölkerung,
Bevölkerungsdichte und Postleitzahl am 01.01.1996

Schlüssel- nummer	Land, Reg.-Bezirk, Kreis, Gemeinde	Fläche km 2	Bevölkerung	Ein- wohner je km2	Post- leit- zahl 1)
07 1 40 076	Külz (Hunsrück).....	6,92	513	74	55471
07 1 40 077	Kümbdchen.....	3,21	407	126	55471
07 1 40 079	Laubach.....	10,02	553	55	56288
07 1 40 080	Laudert.....	6,17	409	66	56291
07 1 40 081	Laufersweiler.....	6,79	878	129	55487
07 1 40 082	Lautzenhausen.....	4,94	383	77	55483
07 1 40 084	Leiningen.....	5,77	628	108	56291
07 1 40 085	Liebshausen.....	5,85	414	70	55494
07 1 40 086	Lindenschied.....	3,17	240	75	55481
07 1 40 087	Lingerhahn.....	6,01	490	81	56291
07 1 40 089	Maisborn.....	1,47	115	78	56291
07 1 40 090	Maitzborn.....	3,15	117	37	55481
07 1 40 092	Mengerschied.....	9,53	797	83	55490
07 1 40 093	Mermuth.....	4,92	271	55	56283
07 1 40 094	Metzenhausen.....	3,09	127	41	55481
07 1 40 095	Michelbach.....	2,39	178	74	56288
07 1 40 096	Mörschbach.....	5,82	346	59	55494
07 1 40 098	Mühlpfad.....	1,39	73	52	56291
07 1 40 099	Mutterschied.....	3,07	459	149	55469
07 1 40 100	Nannhausen.....	6,00	510	85	55469
07 1 40 101	Neuerkirch.....	5,28	241	45	55471
07 1 40 102	Ney.....	5,61	420	74	56283
07 1 40 104	Niederburg.....	6,78	711	104	55432
07 1 40 105	Nieder Kostenz.....	4,12	219	53	55481
07 1 40 106	Niederkumbd.....	2,27	267	117	55469
07 1 40 107	Niedersohren.....	3,90	419	107	55487
07 1 40 108	Niedert.....	2,21	139	62	56291
07 1 40 109	Niederweiler.....	4,81	460	95	55491
07 1 40 110	Norath.....	3,30	449	136	56291
07 1 40 111	Ober Kostenz.....	5,84	303	51	55481
07 1 40 112	Oberwesel, Stadt.....	21,66	4 287	197	55430
07 1 40 113	Ohlweiler.....	3,91	318	81	55469
07 1 40 115	Oppertshausen.....	1,52	115	75	55469
07 1 40 116	Perscheid.....	18,51	329	17	55430
07 1 40 117	Pfalzfeld.....	5,27	618	117	56291
07 1 40 118	Pleizenhausen.....	4,04	199	49	55469
07 1 40 119	Ravengiersburg.....	6,16	600	97	55471
07 1 40 120	Raversbeuren.....	5,14	164	31	56850
07 1 40 121	Rayerschied.....	2,51	111	44	55469
07 1 40 122	Reckershausen.....	8,19	387	47	55481
07 1 40 123	Reich.....	4,76	349	73	55471
07 1 40 125	Rheinböllen.....	16,33	3 739	228	55494
07 1 40 126	Riegenroth.....	3,14	168	53	55469
07 1 40 127	Riesweiler.....	16,81	747	44	55499
07 1 40 128	Rödelhausen.....	2,56	175	68	56858
07 1 40 129	Rödern.....	2,72	193	70	55481
07 1 40 130	Rohrbach.....	3,77	183	48	55490
07 1 40 131	Roth.....	3,87	236	60	56288
07 1 40 133	Sankt Goar, Stadt.....	22,93	3 282	143	56329
07 1 40 134	Sargenroth.....	12,71	450	35	55471
07 1 40 135	Schlierschied.....	8,60	235	27	55483
07 1 40 138	Schnorbach.....	3,42	193	56	55497
07 1 40 139	Schönborn.....	3,90	272	69	55469
07 1 40 140	Schwall.....	1,77	225	127	56281
07 1 40 141	Schwarzen.....	3,88	125	32	55481
07 1 40 144	Simmern/ Hunsrück, Stadt.....	11,96	7 398	618	55469
07 1 40 145	Sohren.....	9,42	2 982	316	55487
07 1 40 146	Sohrschied.....	4,46	118	26	55487
07 1 40 147	Spesenroth.....	3,51	175	49	56288
07 1 40 148	Steinbach.....	2,60	106	40	56291
07 1 40 149	Thörlingen.....	2,24	143	63	56291
07 1 40 150	Tiefenbach.....	5,79	789	136	55471
07 1 40 151	Todenroth.....	1,56	102	65	55481

1) * Bedeutet, daß die Gemeinde mehrere Postleitzahlen hat;
die hier genannte Zahl ist diejenige des Verwaltungssitzes der Gemeinde.

3 Gemeinden in systematischer Ordnung mit Schlüsselnummer, Fläche, Bevölkerung,
Bevölkerungsdichte und Postleitzahl am 01.01.1996

Schlüssel- nummer	Land, Reg.-Bezirk, Kreis, Gemeinde	Fläche km 2	Bevölkerung	Ein- wohner je km2	Post- leit- zahl 1)
07 1 40 153	Uhler.....	5,58	378	67	56290
07 1 40 154	Unzenberg.....	5,49	429	78	55483
07 1 40 156	Utzenhain.....	4,47	125	27	56291
07 1 40 158	Wahlbach.....	4,34	171	39	55494
07 1 40 159	Wahlenau.....	4,46	253	56	55491
07 1 40 161	Wiebelsheim.....	7,32	420	57	56291
07 1 40 163	Womrath.....	8,39	244	29	55481
07 1 40 164	Woppenroth.....	8,67	286	32	55490
07 1 40 165	Würrich.....	4,33	150	34	56858
07 1 40 166	Wüschheim.....	3,86	355	91	55471
07 1 40 201	Beulich.....	13,28	537	40	56283
07 1 40 202	Dommershausen.....	24,68	1 240	50	56290
07 1 40 204	Mastershausen.....	11,83	1 168	98	56869
07 1 40 205	Morshausen.....	7,56	368	48	56283
07 1 40 501	Boppard, Stadt.....	75,12	16 424	218	56154
	zusammen ...	962,88	103 392	107	X
07 1 41	Rhein-Lahn-Kreis Sitz: Bad Ems, Stadt				
07 1 41 001	Allendorf.....	3,03	595	196	56370
07 1 41 002	Altendiez.....	9,22	2 228	241	65624
07 1 41 003	Attenhausen.....	5,85	400	68	56370
07 1 41 004	Auel.....	2,65	242	91	56357
07 1 41 005	Aull.....	2,18	451	206	65582
07 1 41 006	Bad Ems, Stadt.....	15,36	10 024	652	56130
07 1 41 008	Bechehn.....	4,41	706	160	56132
07 1 41 009	Berg.....	3,30	191	57	56357
07 1 41 010	Berghausen.....	4,37	270	61	56368
07 1 41 011	Berndroth.....	6,22	365	58	56370
07 1 41 012	Bettendorf.....	3,24	343	105	56355
07 1 41 013	Biebrich.....	3,45	358	103	56370
07 1 41 014	Birlenbach.....	4,04	1 518	375	65626
07 1 41 015	Bogel.....	5,34	789	147	56357
07 1 41 016	Bornich.....	12,00	1 171	97	56348
07 1 41 018	Bremberg.....	6,07	291	47	56370
07 1 41 019	Buch.....	4,17	620	148	56357
07 1 41 020	Burgschwalbach.....	9,21	1 155	125	65558
07 1 41 021	Charlottenberg.....	0,76	182	239	56379
07 1 41 022	Cramberg.....	5,25	497	94	65558
07 1 41 023	Dachsenhausen.....	10,17	1 020	100	56340
07 1 41 024	Dahlheim.....	6,82	908	133	56348
07 1 41 025	Dausenau.....	9,80	1 436	146	56132
07 1 41 026	Dessighofen.....	3,57	174	48	56357
07 1 41 027	Dienethal.....	1,39	312	224	56379
07 1 41 029	Diez, Stadt.....	12,44	10 255	824	65582
07 1 41 030	Dörnberg.....	5,82	573	98	56379
07 1 41 031	Dörscheid.....	8,65	390	45	56348
07 1 41 032	Dörsdorf.....	4,87	412	84	56370
07 1 41 033	Dornholzhausen.....	3,93	223	56	56357
07 1 41 034	Ebertshausen.....	2,57	124	48	56370
07 1 41 035	Ehr.....	1,22	76	62	56357
07 1 41 036	Eisighofen.....	5,42	266	49	56370
07 1 41 037	Endlichhofen.....	2,24	183	81	56355
07 1 41 038	Eppenrod.....	6,98	621	88	65558
07 1 41 039	Ergeshausen.....	2,26	102	45	56368
07 1 41 040	Eschbach.....	2,58	215	83	56357
07 1 41 041	Fachbach.....	2,23	1 366	612	56133
07 1 41 042	Filsen.....	1,88	597	317	56341
07 1 41 043	Flacht.....	4,45	1 160	260	65558
07 1 41 044	Frücht.....	5,53	658	118	56132
07 1 41 045	Geilnau.....	2,25	375	166	56379
07 1 41 046	Geisig.....	3,91	343	87	56357

1) * Bedeutet, daß die Gemeinde mehrere Postleitzahlen hat;
die hier genannte Zahl ist diejenige des Verwaltungssitzes der Gemeinde.

3 Gemeinden in systematischer Ordnung mit Schlüsselnummer, Fläche, Bevölkerung, Bevölkerungsdichte und Postleitzahl am 01.01.1996

Schlüssel- nummer	Land, Reg.-Bezirk, Kreis, Gemeinde	Fläche km 2	Bevölkerung	Ein- wohner je km2	Post- leitzahl 1)
07 1 41 047	Gemmerich.....	6,79	576	84	56357
07 1 41 049	Gückingen.....	2,34	830	354	65558
07 1 41 050	Gutenacker.....	3,83	384	100	56370
07 1 41 051	Hahnstätten.....	10,70	2 808	262	65623
07 1 41 052	Hambach.....	2,76	450	163	65582
07 1 41 053	Heistenbach.....	5,27	1 076	204	65558
07 1 41 054	Herold.....	4,09	412	100	56368
07 1 41 055	Himmighofen.....	5,03	364	72	56357
07 1 41 057	Hirschberg.....	2,50	419	167	65558
07 1 41 058	Hömburg.....	4,86	326	67	56379
07 1 41 059	Holzappel.....	2,73	1 195	437	56379
07 1 41 060	Holzhausen an der Haide.....	8,46	1 169	138	56357
07 1 41 061	Holzheim.....	5,00	802	160	65558
07 1 41 062	Horhausen.....	5,46	337	61	56379
07 1 41 063	Hunzel.....	4,02	244	60	56355
07 1 41 064	Isselbach.....	7,19	392	54	65558
07 1 41 065	Kaltenholzhausen.....	6,06	591	97	65558
07 1 41 066	Kamp-Bornhofen.....	11,34	1 850	163	56341
07 1 41 067	Kasdorf.....	4,06	261	64	56357
07 1 41 068	Katzeneinhöfen, Stadt.....	9,20	2 012	218	56368
07 1 41 069	Kaub, Stadt.....	12,98	1 192	91	56349
07 1 41 070	Kehlbach.....	2,14	160	74	56355
07 1 41 071	Kemmenau.....	3,76	475	126	56132
07 1 41 072	Kestert.....	6,90	822	119	56348
07 1 41 073	Klingelbach.....	5,14	741	144	56368
07 1 41 074	Kördorf.....	7,81	562	71	56370
07 1 41 075	Lahnstein, Stadt.....	36,85	18 960	514	56112
07 1 41 076	Langenscheid.....	8,92	557	62	65558
07 1 41 077	Laurenburg.....	2,16	382	176	56379
07 1 41 078	Lautert.....	3,56	231	64	56355
07 1 41 079	Lierschied.....	5,93	499	84	56357
07 1 41 080	Lipporn.....	4,80	255	53	56357
07 1 41 081	Lohrheim.....	4,13	556	134	65558
07 1 41 082	Lollschied.....	4,08	203	49	56357
07 1 41 083	Lykershausen.....	3,35	193	57	56346
07 1 41 084	Marienfels.....	3,84	366	95	56357
07 1 41 085	Miehlen.....	15,01	2 093	139	56357
07 1 41 086	Miellen.....	2,05	444	216	56132
07 1 41 087	Misselberg.....	0,74	90	121	56377
07 1 41 088	Mittelfischbach.....	1,84	113	61	56370
07 1 41 089	Mudershausen.....	4,72	407	86	65623
07 1 41 091	Nassau, Stadt.....	17,50	5 139	293	56377
07 1 41 092	Nastätten, Stadt.....	13,02	3 809	292	56355
07 1 41 093	Netzbach.....	3,40	333	97	65623
07 1 41 094	Niederbachheim.....	2,93	254	86	56357
07 1 41 095	Niederneisen.....	7,95	1 368	172	65629
07 1 41 096	Niedertiefenbach.....	4,08	211	51	56368
07 1 41 097	Niederwallmenach.....	6,88	412	59	56357
07 1 41 098	Nievern.....	4,29	1 064	248	56132
07 1 41 099	Nochern.....	7,11	516	72	56357
07 1 41 100	Oberbachheim.....	2,85	188	65	56355
07 1 41 101	Oberfischbach.....	5,04	148	29	56370
07 1 41 102	Oberneisen.....	4,54	786	173	65558
07 1 41 103	Obernhof.....	3,85	462	120	56379
07 1 41 104	Obertiefenbach.....	5,77	344	59	56357
07 1 41 105	Oberwallmenach.....	3,18	209	65	56357
07 1 41 106	Oberwies.....	2,02	155	76	56379
07 1 41 107	Oelsberg.....	4,02	481	119	56357
07 1 41 108	Osterspai.....	13,03	1 384	106	56340
07 1 41 109	Patersberg.....	2,65	491	185	56348
07 1 41 110	Hainau.....	3,31	156	47	56357
07 1 41 111	Pohl.....	4,24	334	78	56357
07 1 41 112	Prath.....	4,33	308	71	56346

1) * Bedeutet, daß die Gemeinde mehrere Postleitzahlen hat;
die hier genannte Zahl ist diejenige des Verwaltungssitzes der Gemeinde.

3 Gemeinden in systematischer Ordnung mit Schlüsselnummer, Fläche, Bevölkerung,
Bevölkerungsdichte und Postleitzahl am 01.01.1996

Schlüssel- nummer	Land, Reg.-Bezirk, Kreis, Gemeinde	Fläche km 2	Bevölkerung	Ein- wohner je km2	Post- leit- zahl 1)
07 1 41 113	Reckenroth.....	3,59	198	55	56370
07 1 41 114	Reichenberg.....	3,23	231	71	56357
07 1 41 115	Reitzenhain.....	5,66	362	63	56357
07 1 41 116	Rettershain.....	4,81	363	75	56357
07 1 41 117	Rettert.....	5,80	493	85	56370
07 1 41 118	Roth.....	3,40	179	52	56368
07 1 41 120	Ruppertshofen.....	4,78	366	76	56357
07 1 41 121	Loreleystadt Sankt Goarshausen, Stadt....	7,00	1 705	243	56346
07 1 41 122	Sauerthal.....	3,57	211	59	65391
07 1 41 124	Scheidt.....	2,51	311	123	56379
07 1 41 125	Schlesheim.....	1,43	262	183	65623
07 1 41 126	Schönborn.....	11,71	689	58	56370
07 1 41 127	Schweighausen.....	3,66	207	56	56377
07 1 41 128	Seelbach.....	7,24	425	58	56377
07 1 41 129	Singhofen.....	15,67	1 744	111	56379
07 1 41 130	Steinsberg.....	2,90	243	83	56379
07 1 41 131	Strüth.....	4,66	363	77	56357
07 1 41 132	Sulzbach.....	2,22	219	98	56379
07 1 41 133	Wasenbach.....	2,40	340	141	56370
07 1 41 134	Weidenbach.....	2,24	100	44	56355
07 1 41 135	Weinähr.....	3,41	471	138	56379
07 1 41 136	Weisel.....	13,06	1 087	83	56348
07 1 41 137	Welterod.....	9,94	467	46	56357
07 1 41 138	Weyer.....	6,00	550	91	56357
07 1 41 139	Winden.....	6,99	738	105	56379
07 1 41 140	Winterwerb.....	3,01	159	52	56355
07 1 41 141	Zimmerschied.....	2,21	90	40	56379
07 1 41 201	Arzbach.....	9,93	1 908	192	56337
07 1 41 501	Braubach, Stadt.....	20,26	3 536	174	56338
07 1 41 502	Diethardt.....	4,42	291	65	56355
07 1 41 503	Balduinstein.....	5,17	612	118	65558
	zusammen ...	782,37	127 456	163	X
07 1 43	Westerwaldkreis Sitz: Montabaur, Stadt				
07 1 43 001	Alsbach.....	4,77	558	116	56237
07 1 43 003	Bannberscheid.....	2,01	572	284	56424
07 1 43 005	Boden.....	2,16	576	266	56412
07 1 43 006	Breitenau.....	6,06	609	100	56237
07 1 43 007	Caan.....	3,45	547	158	56237
07 1 43 008	Daubach.....	2,51	415	165	56412
07 1 43 009	Deesen.....	3,40	643	189	56237
07 1 43 010	Dernbach (Westerwald).....	8,74	2 721	311	56428
07 1 43 011	Dreikirchen.....	3,70	842	227	56414
07 1 43 012	Ebernahn.....	3,33	1 253	376	56424
07 1 43 013	Eitelborn.....	7,10	2 614	368	56337
07 1 43 015	Ellenhausen.....	1,90	285	150	56242
07 1 43 018	Freilingen.....	3,67	670	182	56244
07 1 43 019	Freirachdorf.....	4,28	643	150	56244
07 1 43 020	Gackenbach.....	4,75	523	110	56412
07 1 43 021	Girod.....	7,46	1 132	151	56412
07 1 43 022	Goddert.....	2,39	395	165	56244
07 1 43 023	Görgeshausen.....	3,24	650	200	56412
07 1 43 024	Großholbach.....	3,91	838	214	56412
07 1 43 025	Hartenfels.....	8,15	843	103	56244
07 1 43 026	Heilberscheid.....	6,37	575	90	56412
07 1 43 027	Heiligenroth.....	5,99	1 430	238	56412
07 1 43 028	Helferskirchen.....	5,00	1 066	213	56244
07 1 43 029	Herschbach.....	15,73	2 605	165	56249
07 1 43 030	Hilgert.....	4,57	1 418	310	56206
07 1 43 031	Hillscheid.....	14,10	2 625	186	56204
07 1 43 032	Höhr-Grenzhausen, Stadt.....	15,88	9 985	628	56203

1) * Bedeutet, daß die Gemeinde mehrere Postleitzahlen hat;
die hier genannte Zahl ist diejenige des Verwaltungssitzes der Gemeinde.

3 Gemeinden in systematischer Ordnung mit Schlüsselnummer, Fläche, Bevölkerung, Bevölkerungsdichte und Postleitzahl am 01.01.1996

Schlüssel- nummer	Land, Reg.-Bezirk, Kreis, Gemeinde	Fläche km 2	Bevölkerung	Ein- wohner je km2	Post- leitzahl 1)
07 1 43 033	Holler.....	4,54	1 068	235	56412
07 1 43 034	Horbach.....	3,94	660	167	56412
07 1 43 036	Hübingen.....	3,56	506	142	56412
07 1 43 037	Hundsangen.....	7,63	1 974	258	56414
07 1 43 038	Hundsdorf.....	1,40	329	235	56235
07 1 43 039	Kadenbach.....	4,45	1 287	289	56337
07 1 43 040	Kammerforst.....	1,33	256	192	56206
07 1 43 041	Krümmel.....	2,20	255	115	56244
07 1 43 042	Leuterod.....	3,91	707	180	56244
07 1 43 044	Marienrachdorf.....	5,04	892	176	56242
07 1 43 045	Maroth.....	3,43	188	54	56271
07 1 43 046	Maxsain.....	13,51	1 074	79	56244
07 1 43 047	Mogendorf.....	4,24	1 236	291	56424
07 1 43 048	Montabaur, Stadt.....	33,61	12 397	368	56410
07 1 43 049	Moschheim.....	3,44	711	206	56424
07 1 43 050	Nauort.....	6,42	2 269	353	56237
07 1 43 051	Nentershausen.....	7,54	2 080	275	56412
07 1 43 052	Neuhäusel.....	1,67	2 017	1 207	56335
07 1 43 053	Niederelbert.....	10,26	1 675	163	56412
07 1 43 054	Niedererbach.....	4,44	984	221	56412
07 1 43 055	Nomborn.....	4,00	652	163	56412
07 1 43 056	Nordhofen.....	3,86	441	114	56242
07 1 43 057	Oberelbert.....	3,45	962	278	56412
07 1 43 058	Obererbach.....	2,60	523	201	56414
07 1 43 059	Oberhaid.....	1,92	419	218	56237
07 1 43 060	Ötzingen.....	5,98	1 141	190	56244
07 1 43 061	Quirnbach.....	3,08	474	153	56242
07 1 43 062	Ransbach-Baumbach, Stadt.....	12,14	7 041	579	56235
07 1 43 064	Rückeroth.....	3,47	403	116	56244
07 1 43 065	Ruppach-Goldhausen.....	4,41	1 045	236	56412
07 1 43 066	Schenkelberg.....	3,52	694	197	56244
07 1 43 067	Selters (Westerwald).....	8,71	2 526	290	56242
07 1 43 068	Sessenbach.....	2,79	511	183	56237
07 1 43 069	Sessenhausen.....	5,45	774	142	56244
07 1 43 070	Siershahn.....	4,44	2 683	604	56427
07 1 43 071	Simmern.....	9,08	1 479	162	56337
07 1 43 072	Stahlhofen.....	2,98	602	202	56412
07 1 43 073	Staudt.....	2,65	1 035	390	56424
07 1 43 074	Steinefrenz.....	4,86	687	141	56414
07 1 43 075	Steinen.....	4,20	221	52	56244
07 1 43 077	Untershausen.....	1,92	498	259	56412
07 1 43 078	Vielbach.....	4,55	550	120	56244
07 1 43 079	Welschneudorf.....	7,77	904	116	56412
07 1 43 080	Weroth.....	2,52	541	214	56414
07 1 43 081	Wirges, Stadt.....	10,13	5 184	511	56422
07 1 43 082	Wirscheid.....	2,68	325	121	56237
07 1 43 084	Wittgert.....	4,74	598	126	56237
07 1 43 085	Wölferlingen.....	8,23	589	71	56244
07 1 43 200	Allertchen.....	5,58	603	108	56459
07 1 43 202	Alpenrod.....	12,15	1 499	123	57642
07 1 43 203	Arnshöfen.....	2,94	149	50	56244
07 1 43 204	Astert.....	2,39	256	107	57627
07 1 43 205	Atzelgift.....	2,74	605	220	57629
07 1 43 206	Bad Marienberg (Westerwald), Stadt.....	10,05	5 872	584	56470
07 1 43 207	Bellingen.....	4,27	578	135	56459
07 1 43 208	Berod bei Wallmerod.....	3,92	500	127	56414
07 1 43 209	Berzhahn.....	3,26	554	169	56459
07 1 43 210	Bilkheim.....	2,65	413	155	56414
07 1 43 211	Bölsberg.....	1,46	294	201	57648
07 1 43 212	Borod.....	3,14	466	148	57614
07 1 43 213	Brandscheid.....	3,05	495	162	56459
07 1 43 214	Bretthausen.....	3,39	204	60	56479
07 1 43 215	Dreifelden.....	5,10	302	59	57629

1) * Bedeutet, daß die Gemeinde mehrere Postleitzahlen hat;
die hier genannte Zahl ist diejenige des Verwaltungssitzes der Gemeinde.

3 Gemeinden in systematischer Ordnung mit Schlüsselnummer, Fläche, Bevölkerung,
Bevölkerungsdichte und Postleitzahl am 01.01.1996

Schlüssel- nummer	Land, Reg.-Bezirk, Kreis, Gemeinde	Fläche km 2	Bevölkerung	Ein- wohner je km2	Post- leit- zahl 1)
07 1 43 216	Dreisbach.....	4,62	607	131	56472
07 1 43 218	Elsoff (Westerwald).....	9,44	981	103	56479
07 1 43 219	Enspel.....	1,45	249	171	57647
07 1 43 220	Ettinghausen.....	2,38	225	94	56244
07 1 43 221	Ewighausen.....	2,55	178	69	56244
07 1 43 222	Fehl-Ritzhausen.....	4,02	807	200	56472
07 1 43 223	Gehlert.....	5,19	536	103	57627
07 1 43 224	Gemünden.....	5,19	1 176	226	56459
07 1 43 225	Giesenhausen.....	4,88	340	69	57612
07 1 43 226	Girkenroth.....	2,77	593	214	56459
07 1 43 227	Großseifen.....	1,52	591	388	56472
07 1 43 228	Guckheim.....	3,76	870	231	56459
07 1 43 229	Hachenburg, Stadt.....	21,43	5 398	251	57627
07 1 43 230	Härtlingen.....	3,20	340	106	56459
07 1 43 231	Hahn bei Marienberg.....	2,20	428	194	56472
07 1 43 232	Hahn am See.....	3,69	457	123	56244
07 1 43 233	Halbs.....	2,12	299	141	56457
07 1 43 234	Hardt.....	1,88	414	220	56472
07 1 43 235	Hattert.....	11,52	1 776	154	57644
07 1 43 236	Heimborn.....	3,74	272	72	57629
07 1 43 237	Heilenhahn-Schellenberg.....	7,28	1 194	164	56479
07 1 43 238	Hergenroth.....	1,89	410	216	56457
07 1 43 239	Herschbach (Oberwesterwald).....	4,63	873	188	56414
07 1 43 240	Heuzert.....	2,13	156	73	57627
07 1 43 241	Höchstenbach.....	5,67	734	129	57629
07 1 43 242	Höhn.....	13,69	3 203	233	56462
07 1 43 243	Hof.....	8,09	1 329	164	56472
07 1 43 244	Homberg.....	2,16	178	82	56479
07 1 43 245	Hüblingen.....	4,50	301	66	56479
07 1 43 246	Irmtraut.....	4,52	782	173	56479
07 1 43 247	Kaden.....	2,25	619	275	56459
07 1 43 248	Kirburg.....	4,05	544	134	57629
07 1 43 249	Kölbingen.....	4,07	948	232	56459
07 1 43 250	Kroppach.....	3,97	582	146	57612
07 1 43 251	Kuhnhöfen.....	1,68	162	96	56244
07 1 43 252	Kundert.....	3,14	266	84	57629
07 1 43 253	Langenbach bei Kirburg.....	5,50	998	181	57520
07 1 43 254	Langenhahn.....	5,76	1 412	245	56459
07 1 43 255	Lautzenbrücken.....	4,28	408	95	56472
07 1 43 256	Liebenscheid.....	10,56	799	75	56479
07 1 43 257	Limbach.....	3,69	415	112	57629
07 1 43 258	Linden.....	2,51	153	60	57629
07 1 43 259	Lochum.....	4,65	316	67	57629
07 1 43 260	Luckenbach.....	3,61	605	167	57629
07 1 43 261	Marzhausen.....	3,03	246	81	57627
07 1 43 262	Merkelbach.....	2,55	422	165	57629
07 1 43 263	Meudt.....	14,70	1 851	125	56414
07 1 43 264	Mörlen.....	3,07	564	183	57583
07 1 43 265	Mörsbach.....	5,91	471	79	57629
07 1 43 266	Molsberg.....	3,65	458	125	56414
07 1 43 267	Mudenbach.....	4,78	797	166	57614
07 1 43 268	Mündersbach.....	9,27	704	75	56271
07 1 43 269	Müschenbach.....	3,50	1 032	294	57629
07 1 43 270	Neunkhausen.....	7,89	1 023	129	57520
07 1 43 271	Neunkirchen.....	6,61	515	77	56479
07 1 43 272	Neustadt/ Westerwald.....	2,80	532	190	56479
07 1 43 273	Niederahr.....	4,03	778	193	56414
07 1 43 274	Niederroßbach.....	4,39	787	179	56479
07 1 43 275	Niedersayn.....	2,82	213	75	56244
07 1 43 276	Nister.....	5,42	1 013	186	57645
07 1 43 277	Nisterau.....	3,20	881	275	56472
07 1 43 278	Nister-Möhrendorf.....	2,97	313	105	56477
07 1 43 279	Nistertal.....	3,90	1 361	348	57647

1) * Bedeutet, daß die Gemeinde mehrere Postleitzahlen hat;
die hier genannte Zahl ist diejenige des Verwaltungssitzes der Gemeinde.

3 Gemeinden in systematischer Ordnung mit Schlüsselnummer, Fläche, Bevölkerung, Bevölkerungsdichte und Postleitzahl am 01.01.1996

Schlüssel- nummer	Land, Reg.-Bezirk, Kreis, Gemeinde	Fläche km 2	Bevölkerung	Ein- wohner je km2	Post- leit- zahl 1)
07 1 43 280	Norken.....	5,99	1 006	167	57629
07 1 43 281	Oberahr.....	4,27	504	118	56414
07 1 43 282	Oberrod.....	6,72	730	108	56479
07 1 43 283	Oberroßbach.....	2,81	328	116	56479
07 1 43 284	Pottum.....	4,36	1 065	244	56459
07 1 43 285	Rehe.....	7,41	792	106	56479
07 1 43 286	Rennerod, Stadt.....	18,14	4 003	220	56477
07 1 43 287	Roßbach.....	7,47	935	125	56271
07 1 43 288	Rotenhain.....	4,13	462	111	56459
07 1 43 289	Rothenbach.....	6,72	875	130	56459
07 1 43 290	Salz.....	4,96	905	182	56414
07 1 43 291	Salzburg.....	2,30	245	106	56479
07 1 43 292	Seck.....	8,62	1 254	145	56479
07 1 43 293	Stahlhofen am Wiesensee.....	2,42	351	145	56459
07 1 43 294	Steinebach an der Wied.....	8,30	787	94	57629
07 1 43 295	Stein-Neukirch.....	7,15	461	64	56479
07 1 43 296	Stein-Wingert.....	3,50	155	44	57629
07 1 43 297	Stockhausen-Illfurth.....	3,24	430	132	56472
07 1 43 298	Stockum-Püschchen.....	3,53	736	208	56459
07 1 43 299	Streithausen.....	3,92	605	154	57629
07 1 43 300	Unnau.....	8,13	1 905	234	57648
07 1 43 301	Wahlrod.....	5,99	840	140	57614
07 1 43 302	Waigandshain.....	4,05	204	50	56477
07 1 43 303	Waldmühlen.....	3,10	315	101	56479
07 1 43 304	Wallmerod.....	2,66	1 195	449	56414
07 1 43 305	Weidenhahn.....	3,25	585	180	56244
07 1 43 306	Welkenbach.....	2,30	146	63	57644
07 1 43 307	Weitersburg.....	2,66	264	99	56459
07 1 43 308	Westerburg, Stadt.....	18,47	5 850	316	56457
07 1 43 309	Westernohe.....	7,50	902	120	56479
07 1 43 310	Wied.....	4,68	482	102	57629
07 1 43 311	Willingen.....	3,68	323	87	56479
07 1 43 312	Willmenrod.....	3,63	720	198	56459
07 1 43 313	Winkelbach.....	1,34	175	130	57644
07 1 43 314	Winnen.....	3,26	416	127	56459
07 1 43 315	Zehnhausen bei Rennerod.....	2,96	335	113	56477
07 1 43 316	Zehnhausen bei Wallmerod.....	1,57	139	88	56414
07 1 43 501	Elbingen.....	2,30	253	110	56459
07 1 43 502	Mähren.....	1,59	216	135	56459
	zusammen ..	988,80	195 669	198	X
07 1	Reg.-Bez. insgesamt ..	8 072,26	1 489 931	185	X
	Reg.-Bez. Trier				
	Kreisfreie Stadt				
07 2 11 000	Trier, Stadt.....	117,14	99 428	848	54290 *
	Landkreise				
07 2 31	Bernkastel-Wittlich Sitz: Wittlich, Stadt				
07 2 31 001	Altrich.....	16,25	1 451	89	54518
07 2 31 003	Arenrath.....	6,77	377	55	54518
07 2 31 004	Bausendorf.....	11,86	1 225	103	54538
07 2 31 005	Bengel.....	27,63	998	36	54538
07 2 31 006	Berglicht.....	7,55	533	70	54426
07 2 31 007	Bergweiler.....	13,25	875	66	54518
07 2 31 008	Bernkastel-Kues, Stadt.....	23,66	7 220	305	54470
07 2 31 009	Bettenfeld.....	17,26	774	44	54533
07 2 31 010	Binsfeld.....	9,98	1 187	118	54518
07 2 31 012	Brauneberg.....	12,22	1 201	98	54472

1) * Bedeutet, daß die Gemeinde mehrere Postleitzahlen hat;
die hier genannte Zahl ist diejenige des Verwaltungssitzes der Gemeinde.

3 Gemeinden in systematischer Ordnung mit Schlüsselnummer, Fläche, Bevölkerung,
Bevölkerungsdichte und Postleitzahl am 01.01.1996

Schlüssel- nummer	Land, Reg.-Bezirk, Kreis, Gemeinde	Fläche km 2	Bevölkerung	Ein- wohner je km2	Post- leit- zahl 1)
07 2 31 013	Bruch.....	8,63	470	54	54518
07 2 31 014	Burg (Mosel).....	3,37	493	146	56843
07 2 31 016	Burgen.....	7,78	548	70	54472
07 2 31 017	Burtscheid.....	2,99	146	48	54424
07 2 31 018	Deuselbach.....	4,03	313	77	54411
07 2 31 019	Dhronecken.....	1,44	125	86	54426
07 2 31 020	Diefenbach.....	1,42	59	41	54538
07 2 31 021	Dierfeld.....	1,54	7	4	54533
07 2 31 022	Dierscheid.....	2,42	160	66	54523
07 2 31 023	Dodenburg.....	3,84	118	30	54518
07 2 31 024	Dreis.....	11,27	1 361	120	54518
07 2 31 025	Eckfeld.....	12,74	382	29	54531
07 2 31 026	Eisenschmitt.....	10,83	387	35	54533
07 2 31 029	Enkirch.....	25,43	1 715	67	56850
07 2 31 030	Erden.....	3,69	413	111	54492
07 2 31 031	Esch.....	2,29	472	206	54518
07 2 31 032	Etgert.....	3,75	78	20	54424
07 2 31 033	Flußbach.....	6,86	360	52	54516
07 2 31 035	Gielert.....	4,09	166	40	54424
07 2 31 036	Gipperath.....	4,87	247	50	54533
07 2 31 037	Gladbach.....	3,60	427	118	54518
07 2 31 040	Gornhausen.....	5,30	253	47	54472
07 2 31 041	Graach an der Mosel.....	8,64	742	85	54470
07 2 31 042	Gräfendhron.....	3,13	123	39	54426
07 2 31 044	Greimerath.....	3,75	220	58	54533
07 2 31 046	Großlittgen.....	13,20	1 071	81	54534
07 2 31 049	Hasborn.....	6,18	378	61	54533
07 2 31 050	Heckenmünster.....	4,88	124	25	54518
07 2 31 051	Heidweiler.....	10,29	180	17	54518
07 2 31 053	Hetzerath.....	13,87	1 981	142	54523
07 2 31 054	Hilscheid.....	18,07	281	15	54426
07 2 31 056	Hochscheid.....	15,39	256	16	54472
07 2 31 057	Hontheim.....	24,77	792	31	54538
07 2 31 058	Horath.....	11,92	467	39	54497
07 2 31 062	Hupperath.....	4,11	580	141	54518
07 2 31 064	Immert.....	3,14	156	49	54426
07 2 31 065	Karl.....	10,38	235	22	54534
07 2 31 066	Kesten.....	3,80	440	115	54518
07 2 31 067	Kinderbeuern.....	5,42	1 052	194	54538
07 2 31 068	Kinheim.....	9,07	868	95	54538
07 2 31 069	Klausen.....	9,22	1 204	130	54524
07 2 31 070	Kleinich.....	20,30	788	38	54483
07 2 31 071	Kommen.....	2,82	258	91	54472
07 2 31 072	Kröv.....	14,74	2 424	164	54536
07 2 31 074	Laufeld.....	6,09	473	77	54533
07 2 31 075	Lieser.....	5,42	1 186	218	54470
07 2 31 076	Lösnich.....	2,53	424	167	54492
07 2 31 077	Longkamp.....	11,50	1 062	92	54472
07 2 31 078	Lückenburg.....	2,57	90	35	54424
07 2 31 079	Malborn.....	26,29	1 471	55	54426
07 2 31 080	Manderscheid.....	10,06	1 317	130	54531
07 2 31 081	Maring-Novland.....	12,23	1 441	117	54484
07 2 31 082	Meerfeld.....	13,23	360	27	54531
07 2 31 083	Merschbach.....	3,20	51	15	54426
07 2 31 085	Minderlittgen.....	8,19	708	86	54518
07 2 31 086	Minheim.....	5,40	525	97	54518
07 2 31 087	Monzelfeld.....	12,50	1 244	99	54472
07 2 31 090	Mülheim (Mosel).....	4,92	913	185	54486
07 2 31 091	Musweiler.....	3,05	77	25	54534
07 2 31 092	Neumagen-Dhron.....	16,27	2 397	147	54347
07 2 31 093	Neunkirchen.....	3,16	153	48	54426
07 2 31 095	Niederöfflingen.....	8,17	423	51	54533
07 2 31 096	Niederscheidweiler.....	7,83	263	33	54533

1) * Bedeutet, daß die Gemeinde mehrere Postleitzahlen hat;
die hier genannte Zahl ist diejenige des Verwaltungssitzes der Gemeinde.

3 Gemeinden in systematischer Ordnung mit Schlüsselnummer, Fläche, Bevölkerung, Bevölkerungsdichte und Postleitzahl am 01.01.1996

Schlüssel- nummer	Land, Reg.-Bezirk, Kreis, Gemeinde	Fläche km 2	Bevölkerung	Ein- wohner je km2	Post- leit- zahl 1)
07 2 31 100	Oberöfflingen.....	7,44	262	35	54533
07 2 31 101	Oberscheidweiler.....	4,50	181	40	54533
07 2 31 103	Osann-Monzel.....	16,58	1 564	94	54518
07 2 31 104	Pantenburg.....	4,98	244	48	54531
07 2 31 105	Piesport.....	19,61	2 049	104	54498
07 2 31 107	Platten.....	7,06	859	121	54518
07 2 31 108	Plein.....	7,22	572	79	54518
07 2 31 110	Reil.....	12,15	1 259	103	56861
07 2 31 111	Rivenich.....	7,77	717	92	54518
07 2 31 112	Rorodt.....	3,41	67	19	54411
07 2 31 113	Salmtal.....	14,05	2 147	152	54528
07 2 31 114	Schladt.....	4,96	140	28	54534
07 2 31 115	Schönberg.....	5,09	248	48	54426
07 2 31 116	Schwarzenborn.....	5,13	38	7	54533
07 2 31 117	Sehlem.....	11,28	847	75	54518
07 2 31 120	Starkenburger.....	1,52	272	178	56843
07 2 31 122	Talling.....	3,90	231	59	54426
07 2 31 123	Thalfang.....	19,44	1 714	88	54424
07 2 31 124	Traben-Trarbach, Stadt.....	31,35	6 183	197	56841
07 2 31 125	Ürzig.....	6,04	1 001	165	54539
07 2 31 126	Velden.....	14,41	919	63	54472
07 2 31 127	Wallscheid.....	5,95	358	60	54531
07 2 31 132	Willwerscheid.....	2,46	43	17	54533
07 2 31 133	Wintrich.....	17,59	1 032	58	54487
07 2 31 134	Wittlich, Stadt.....	49,23	16 803	341	54516
07 2 31 136	Zeltingen-Rachtig.....	16,95	2 332	137	54539
07 2 31 202	Breit.....	4,00	269	67	54426
07 2 31 203	Büdlich.....	4,02	218	54	54426
07 2 31 204	Heidenburg.....	9,50	734	77	54426
07 2 31 206	Lötzbeuren.....	10,20	563	55	56843
07 2 31 207	Trittenheim.....	10,10	1 169	115	54349
07 2 31 501	Irmenach.....	16,38	748	45	56843
07 2 31 502	Morbach.....	122,16	10 699	87	54497
07 2 31 503	Landscheid.....	30,14	2 272	75	54526
07 2 31 504	Niersbach.....	12,81	708	55	54518
	zusammen ...	1 177,69	113 201	96	X
07 2 32	Bitburg-Prüm Sitz: Bitburg, Stadt				
07 2 32 001	Affler.....	1,99	34	17	54689
07 2 32 002	Aisdorf.....	6,37	390	61	54668
07 2 32 003	Aitscheid.....	5,90	97	16	54636
07 2 32 004	Ammeldingen an der Our.....	2,61	12	4	54675
07 2 32 005	Ammeldingen bei Neuerburg.....	4,49	246	54	54673
07 2 32 006	Auw an der Kyll.....	0,98	188	191	54664
07 2 32 007	Badem.....	9,16	1 014	110	54657
07 2 32 008	Bauler.....	6,04	76	12	54673
07 2 32 009	Baustert.....	4,48	513	114	54636
07 2 32 010	Beillingen.....	4,31	357	82	54662
07 2 32 011	Berkoth.....	3,53	85	24	54673
07 2 32 012	Berscheid.....	7,49	61	8	54673
07 2 32 013	Bettingen.....	7,25	1 076	148	54646
07 2 32 014	Bickendorf.....	5,49	446	81	54636
07 2 32 015	Biersdorf am See.....	3,22	544	168	54636
07 2 32 016	Biesdorf.....	5,47	247	45	54675
07 2 32 017	Birtlingen.....	2,93	75	25	54634
07 2 32 018	Bitburg, Stadt.....	47,53	12 357	259	54634
07 2 32 019	Bollendorf.....	13,14	1 659	126	54669
07 2 32 020	Brecht.....	4,54	178	39	54636
07 2 32 021	Brimingen.....	3,79	74	19	54646
07 2 32 022	Burg.....	2,73	26	9	54646
07 2 32 023	Burscheid.....	3,65	8	2	54673

1) * Bedeutet, daß die Gemeinde mehrere Postleitzahlen hat;
die hier genannte Zahl ist diejenige des Verwaltungssitzes der Gemeinde.

3 Gemeinden in systematischer Ordnung mit Schlüsselnummer, Fläche, Bevölkerung,
Bevölkerungsdichte und Postleitzahl am 01.01.1996

Schlüssel- nummer	Land, Reg.-Bezirk, Kreis, Gemeinde	Fläche km 2	Bevölkerung	Ein- wohner je km2	Post- leit- zahl 1)
07 2 32 024	Dahlem.....	4,28	232	54	54636
07 2 32 025	Dauwelshausen.....	2,05	78	38	54673
07 2 32 026	Dockendorf.....	5,82	190	32	54636
07 2 32 027	Dudeldorf.....	11,03	1 185	107	54647
07 2 32 028	Echternacherbrück.....	4,74	612	129	54668
07 2 32 029	Echtershausen.....	2,49	121	48	54636
07 2 32 030	Ehlenz.....	5,95	453	76	54636
07 2 32 031	Emmelbaum.....	2,69	77	28	54673
07 2 32 032	Enzen.....	1,71	48	28	54646
07 2 32 033	Ernzen.....	9,96	412	41	54668
07 2 32 034	Esslingen.....	5,25	81	15	54636
07 2 32 035	Etteldorf.....	1,74	31	17	54655
07 2 32 036	Feilsdorf.....	3,80	30	7	54636
07 2 32 037	Ferschweiler.....	7,44	903	121	54668
07 2 32 038	Fischbach-Oberraden.....	6,68	52	7	54675
07 2 32 039	Fließem.....	8,38	651	77	54636
07 2 32 040	Geichlingen.....	5,32	342	64	54675
07 2 32 041	Gemünd.....	2,83	28	9	54673
07 2 32 042	Gentingen.....	4,19	72	17	54675
07 2 32 043	Gindorf.....	6,56	325	49	54657
07 2 32 044	Gondorf.....	3,75	338	90	54647
07 2 32 045	Halsdorf.....	3,21	75	23	54646
07 2 32 046	Hamm.....	1,73	25	14	54636
07 2 32 047	Heilbach.....	6,48	137	21	54673
07 2 32 048	Heilenbach.....	7,86	132	16	54636
07 2 32 049	Herbstmühle.....	2,15	38	17	54673
07 2 32 050	Herforst.....	3,75	928	247	54662
07 2 32 052	Hisel.....	2,13	22	10	54646
07 2 32 053	Holsthum.....	9,31	558	59	54668
07 2 32 054	Hommerdingen.....	2,04	59	28	54675
07 2 32 055	Hosten.....	2,88	187	64	54664
07 2 32 056	Hütten.....	3,09	58	18	54673
07 2 32 057	Hütterscheid.....	2,99	213	71	54636
07 2 32 058	Hüttingen an der Kyll.....	2,95	315	106	54636
07 2 32 059	Hüttingen bei Lahr.....	4,40	131	29	54675
07 2 32 060	Idenheim.....	7,73	448	57	54636
07 2 32 061	Idesheim.....	6,72	424	63	54636
07 2 32 062	Ingendorf.....	3,32	218	65	54636
07 2 32 063	Irrel.....	7,05	1 318	186	54666
07 2 32 064	Karlshausen.....	7,08	393	55	54673
07 2 32 065	Kaschenbach.....	4,45	46	10	54668
07 2 32 066	Keppeshausen.....	2,31	16	6	54673
07 2 32 067	Körperich.....	19,15	1 081	56	54675
07 2 32 068	Koxhausen.....	3,81	109	28	54673
07 2 32 069	Kruchten.....	5,40	406	75	54675
07 2 32 070	Kyllburg, Stadt.....	4,62	1 153	249	54655
07 2 32 071	Kyllburgweiler.....	7,26	132	18	54655
07 2 32 072	Lahr.....	7,23	204	28	54675
07 2 32 073	Leimbach.....	2,95	59	20	54673
07 2 32 074	Ließem.....	2,99	91	30	54636
07 2 32 075	Malberg.....	6,60	721	109	54655
07 2 32 076	Malbergweich.....	10,22	374	36	54655
07 2 32 077	Meckel.....	10,80	371	34	54636
07 2 32 078	Mennigen.....	3,42	157	45	54310
07 2 32 079	Messerich.....	6,53	417	63	54636
07 2 32 080	Mettendorf.....	14,98	1 073	71	54675
07 2 32 081	Metterich.....	5,59	478	85	54634
07 2 32 082	Minden.....	3,75	193	51	54310
07 2 32 083	Mülbach.....	1,55	135	87	54636
07 2 32 084	Muxerath.....	4,54	57	12	54673
07 2 32 085	Nasingen.....	2,38	45	18	54673
07 2 32 086	Nattenheim.....	6,93	467	67	54636
07 2 32 087	Neidenbach.....	9,35	887	94	54657

1) * Bedeutet, daß die Gemeinde mehrere Postleitzahlen hat;
die hier genannte Zahl ist diejenige des Verwaltungssitzes der Gemeinde.

3 Gemeinden in systematischer Ordnung mit Schlüsselnummer, Fläche, Bevölkerung, Bevölkerungsdichte und Postleitzahl am 01.01.1996

Schlüssel- nummer	Land, Reg.-Bezirk, Kreis, Gemeinde	Fläche km 2	Bevölkerung	Ein- wohner je km2	Post- leit- zahl 1)
07 2 32 088	Neuerburg, Stadt.....	10,23	1 804	176	54673
07 2 32 089	Niedergeckler.....	1,39	56	40	54675
07 2 32 090	Niederraden.....	2,00	53	26	54675
07 2 32 091	Niederstedem.....	5,45	239	43	54634
07 2 32 092	Niederweiler.....	4,58	102	22	54636
07 2 32 093	Niederweis.....	7,55	221	29	54668
07 2 32 094	Niehl.....	1,99	73	36	54646
07 2 32 095	Nusbaum.....	17,16	432	25	54675
07 2 32 096	Obergeckler.....	6,35	172	27	54675
07 2 32 097	Oberstedem.....	4,48	83	18	54634
07 2 32 098	Oberweiler.....	5,31	160	30	54636
07 2 32 099	Oberweis.....	9,69	593	61	54636
07 2 32 100	Olsdorf.....	3,14	98	31	54646
07 2 32 101	Orsfeld.....	5,18	167	32	54655
07 2 32 102	Utscheid.....	5,75	514	89	54675
07 2 32 103	Peffingen.....	5,80	203	35	54668
07 2 32 104	Philippshelm.....	0,89	108	121	54662
07 2 32 105	Pickließem.....	5,76	342	59	54647
07 2 32 106	Plascheid.....	3,38	82	24	54673
07 2 32 107	Preist.....	6,42	713	111	54664
07 2 32 108	Prümzur Lay.....	3,83	533	139	54668
07 2 32 109	Rittersdorf.....	11,87	1 188	100	54636
07 2 32 110	Rodershausen.....	5,36	213	39	54673
07 2 32 111	Röhl.....	10,65	459	43	54636
07 2 32 112	Roth an der Our.....	1,89	207	109	54675
07 2 32 113	Sankt Thomas.....	9,13	326	35	54655
07 2 32 114	Schankweiler.....	6,55	192	29	54668
07 2 32 115	Scharfbillig.....	4,82	88	18	54636
07 2 32 116	Scheitenkorb.....	2,82	36	12	54673
07 2 32 117	Scheuern.....	6,51	58	8	54673
07 2 32 118	Schleid.....	6,23	417	66	54636
07 2 32 119	Seffern.....	4,92	335	68	54636
07 2 32 120	Sefferweich.....	10,70	271	25	54636
07 2 32 121	Sevenig bei Neuerburg.....	5,92	46	7	54673
07 2 32 122	Sinspelt.....	2,44	343	140	54675
07 2 32 123	Speicher.....	15,33	2 900	189	54662
07 2 32 124	Stockem.....	3,97	79	19	54646
07 2 32 125	Sülm.....	7,05	364	51	54636
07 2 32 126	Trimport.....	2,19	322	147	54636
07 2 32 127	Übereisenbach.....	2,39	52	21	54689
07 2 32 128	Uppershausen.....	3,40	83	24	54673
07 2 32 129	Usch.....	1,33	83	62	54655
07 2 32 130	Waldhof-Falkenstein.....	3,01	34	11	54673
07 2 32 131	Wallendorf.....	8,71	395	45	54675
07 2 32 132	Weidingen.....	5,86	216	36	54636
07 2 32 133	Wettlingen.....	3,46	56	16	54646
07 2 32 134	Wiersdorf.....	4,06	183	45	54636
07 2 32 135	Wilsecker.....	4,53	184	40	54655
07 2 32 137	Wolsfeld.....	9,27	749	80	54636
07 2 32 138	Zweifelscheid.....	1,81	61	33	54673
07 2 32 201	Arzfeld.....	19,38	1 198	61	54687
07 2 32 202	Auw bei Prüm.....	22,11	700	31	54597
07 2 32 203	Balesfeld.....	2,35	244	103	54597
07 2 32 206	Bleialf.....	7,55	1 123	148	54608
07 2 32 207	Brandscheid.....	16,19	346	21	54608
07 2 32 208	Buchet.....	13,32	314	23	54608
07 2 32 209	Büdesheim.....	13,54	606	44	54610
07 2 32 210	Burbach.....	16,88	676	40	54597
07 2 32 211	Dackscheid.....	5,09	163	32	54649
07 2 32 212	Dahnen.....	17,18	363	21	54689
07 2 32 213	Daleiden.....	15,59	920	59	54689
07 2 32 214	Dasburg.....	4,78	299	62	54689
07 2 32 216	Dingdorf.....	3,81	110	28	54614

1) * Bedeutet, daß die Gemeinde mehrere Postleitzahlen hat;
die hier genannte Zahl ist diejenige des Verwaltungssitzes der Gemeinde.

3 Gemeinden in systematischer Ordnung mit Schlüsselnummer, Fläche, Bevölkerung, Bevölkerungsdichte und Postleitzahl am 01.01.1996

Schlüssel- nummer	Land, Reg.-Bezirk, Kreis, Gemeinde	Fläche km 2	Bevölkerung	Ein- wohner je km2	Post- leit- zahl 1)
07 2 32 217	Eilscheid.....	2,38	37	15	54649
07 2 32 218	Eisenach.....	6,31	348	55	54298
07 2 32 220	Eschfeld.....	4,77	183	38	54619
07 2 32 221	Euscheid.....	3,69	135	36	54597
07 2 32 222	Feuerscheid.....	5,92	353	59	54597
07 2 32 223	Fleringen.....	8,50	380	44	54597
07 2 32 224	Giesdorf.....	3,56	105	29	54614
07 2 32 225	Gilzem.....	4,98	377	75	54298
07 2 32 226	Weinsheim.....	24,02	1 007	41	54595
07 2 32 227	Gondenbrett.....	23,05	538	23	54595
07 2 32 228	Gransdorf.....	7,10	309	43	54533
07 2 32 229	Großkampenbergl.....	6,31	173	27	54619
07 2 32 230	Großlangenfeld.....	6,98	164	23	54608
07 2 32 231	Habscheid.....	17,61	580	32	54597
07 2 32 233	Hargarten.....	2,00	92	46	54649
07 2 32 234	Harspelt.....	4,82	89	18	54617
07 2 32 236	Heckhuscheid.....	8,28	179	21	54619
07 2 32 238	Heisdorf.....	3,91	99	25	54614
07 2 32 240	Herzfeld.....	2,67	36	13	54619
07 2 32 245	Irrhausen.....	7,19	253	35	54689
07 2 32 246	Jucken.....	6,18	183	29	54689
07 2 32 247	Kesfeld.....	4,47	109	24	54619
07 2 32 248	Kickeshausen.....	1,53	34	22	54689
07 2 32 249	Kinzenburg.....	1,21	42	34	54597
07 2 32 250	Kleinlangenfeld.....	7,82	150	19	54597
07 2 32 253	Krautscheid.....	8,59	276	32	54673
07 2 32 254	Lambertsberg.....	3,66	346	94	54649
07 2 32 255	Lascheid.....	3,47	98	28	54597
07 2 32 256	Lasel.....	4,51	360	79	54612
07 2 32 258	Lauperath.....	5,78	132	22	54649
07 2 32 259	Leidenborn.....	5,57	184	33	54619
07 2 32 260	Lichtenborn.....	11,43	412	36	54619
07 2 32 261	Lierfeld.....	1,71	66	38	54597
07 2 32 262	Lünebach.....	10,27	605	58	54597
07 2 32 263	Lützkampen.....	10,98	415	37	54617
07 2 32 264	Manderscheid.....	4,25	52	12	54649
07 2 32 265	Masthorn.....	4,54	69	15	54597
07 2 32 266	Matzerath.....	4,31	67	15	54597
07 2 32 267	Mauel.....	5,38	79	14	54649
07 2 32 270	Merlscheid.....	3,53	41	11	54597
07 2 32 271	Mützenich.....	6,43	136	21	54608
07 2 32 272	Neuendorf.....	5,71	120	21	54597
07 2 32 273	Neuheilenbach.....	0,97	235	242	54597
07 2 32 276	Niederlauch.....	0,79	44	55	54614
07 2 32 277	Niederpierscheid.....	1,64	46	28	54649
07 2 32 279	Nimshuscheid.....	5,06	263	51	54612
07 2 32 280	Nimsreuland.....	4,43	104	23	54614
07 2 32 282	Oberkail.....	24,26	710	29	54533
07 2 32 283	Oberlascheid.....	9,39	146	15	54608
07 2 32 284	Oberlauch.....	3,59	73	20	54614
07 2 32 285	Oberpierscheid.....	10,49	412	39	54649
07 2 32 287	Olmscheid.....	4,87	171	35	54689
07 2 32 288	Olzheim.....	16,22	492	30	54597
07 2 32 289	Orenhofen.....	12,05	1 415	117	54298
07 2 32 290	Orlenbach.....	6,21	140	22	54595
07 2 32 291	Pintesfeld.....	1,90	41	21	54649
07 2 32 292	Pittenbach.....	3,86	106	27	54595
07 2 32 293	Plütscheid.....	12,68	313	24	54597
07 2 32 294	Preischeid.....	6,20	162	26	54673
07 2 32 295	Pronsfeld.....	15,44	975	63	54597
07 2 32 296	Prüm, Stadt.....	22,78	5 529	242	54595
07 2 32 297	Reiff.....	5,80	51	8	54619
07 2 32 298	Reipeldingen.....	4,76	73	15	54689

1) * Bedeutet, daß die Gemeinde mehrere Postleitzahlen hat;
die hier genannte Zahl ist diejenige des Verwaltungssitzes der Gemeinde.

3 Gemeinden in systematischer Ordnung mit Schlüsselnummer, Fläche, Bevölkerung, Bevölkerungsdichte und Postleitzahl am 01.01.1996

Schlüssel- nummer	Land, Reg.-Bezirk, Kreis, Gemeinde	Fläche km 2	Bevölkerung	Ein- wohner je km2	Post- leit- zahl 1)
07 2 32 300	Rommersheim.....	16,98	622	36	54597
07 2 32 301	Roscheid.....	5,13	70	13	54619
07 2 32 302	Roth bei Prüm.....	19,08	451	23	54597
07 2 32 304	Schönecken.....	13,35	1 666	124	54614
07 2 32 305	Schwirzheim.....	13,68	398	29	54597
07 2 32 306	Seinsfeld.....	6,71	199	29	54655
07 2 32 307	Seiwerath.....	8,94	171	19	54597
07 2 32 308	Sellerich.....	17,37	348	20	54608
07 2 32 309	Sengerich.....	1,10	19	17	54619
07 2 32 310	Sevenig (Our).....	4,83	70	14	54617
07 2 32 311	Spangdahlem.....	13,42	871	64	54529
07 2 32 313	Steinborn.....	11,29	256	22	54655
07 2 32 315	Strickscheid.....	1,41	43	30	54597
07 2 32 318	Wallersheim.....	14,51	737	50	54597
07 2 32 320	Wutzerath.....	4,62	384	83	54595
07 2 32 321	Wawern.....	7,64	315	41	54612
07 2 32 322	Waxweiler.....	5,96	1 260	211	54649
07 2 32 327	Winningen.....	2,55	58	22	54614
07 2 32 328	Winterscheid.....	8,50	170	20	54608
07 2 32 329	Winterspelt.....	25,60	851	33	54616
07 2 32 331	Zendscheid.....	2,36	160	67	54655
07 2 32 332	Hersdorf.....	12,86	398	30	54597
07 2 32 333	Üttfeld.....	14,93	553	37	54619
07 2 32 501	Wißmannsdorf.....	6,73	812	120	54636
	zusammen ...	1 626,03	95 921	59	X
07 2 33	Daun				
	Sitz: Daun, Stadt				
07 2 33 002	Basberg.....	2,32	63	27	54578
07 2 33 003	Beinhausen.....	2,63	83	31	54552
07 2 33 004	Berlingen.....	3,59	221	61	54570
07 2 33 005	Berndorf.....	9,14	485	53	54578
07 2 33 006	Betteldorf.....	3,31	285	86	54570
07 2 33 007	Birgel.....	6,53	482	73	54587
07 2 33 008	Bleckhausen.....	6,32	336	53	54570
07 2 33 010	Boxberg.....	5,64	218	38	54552
07 2 33 011	Brockscheid.....	2,05	211	102	54552
07 2 33 014	Darscheid.....	5,80	722	124	54552
07 2 33 016	Demerath.....	10,51	332	31	54552
07 2 33 017	Deudesfeld.....	8,03	450	56	54570
07 2 33 018	Dockweiler.....	6,05	604	99	54552
07 2 33 019	Dohm-Lammersdorf.....	4,54	185	40	54576
07 2 33 020	Dreis-Brück.....	18,18	918	50	54552
07 2 33 021	Ellscheid.....	5,21	277	53	54552
07 2 33 022	Esch.....	10,17	523	51	54585
07 2 33 023	Feusdorf.....	4,42	567	128	54584
07 2 33 025	Gefell.....	2,79	85	30	54552
07 2 33 026	Gerolstein, Stadt.....	64,33	7 273	113	54568
07 2 33 027	Gillenfeld.....	14,99	1 390	92	54558
07 2 33 028	Gönnersdorf.....	5,18	518	100	54584
07 2 33 029	Hillesheim, Stadt.....	20,63	2 937	142	54576
07 2 33 030	Hinterweiler.....	5,32	241	45	54570
07 2 33 031	Hörscheid.....	4,04	136	33	54552
07 2 33 032	Hörschhausen.....	2,38	156	65	54552
07 2 33 033	Hohenfels-Essingen.....	5,02	347	69	54570
07 2 33 034	Immerath.....	5,95	265	44	54552
07 2 33 035	Jünkerath.....	10,10	1 908	188	54584
07 2 33 036	Kalenborn-Scheuern.....	7,34	467	63	54570
07 2 33 037	Katzwinkel.....	3,85	157	40	54552
07 2 33 038	Kerpen (Eifel).....	8,22	470	57	54578
07 2 33 039	Kirchweiler.....	6,31	400	63	54570
07 2 33 040	Kradenbach.....	1,73	153	88	54552

1) * Bedeutet, daß die Gemeinde mehrere Postleitzahlen hat;
die hier genannte Zahl ist diejenige des Verwaltungssitzes der Gemeinde.

3 Gemeinden in systematischer Ordnung mit Schlüsselnummer, Fläche, Bevölkerung,
Bevölkerungsdichte und Postleitzahl am 01.01.1996

Schlüssel- nummer	Land, Reg.-Bezirk, Kreis, Gemeinde	Fläche km 2	Bevölkerung	Ein- wohner je km2	Post- leit- zahl 1)
07 2 33 041	Lissendorf.....	10,37	1 069	103	54587
07 2 33 042	Mehren.....	12,94	1 231	95	54552
07 2 33 043	Meisburg.....	7,05	251	35	54570
07 2 33 046	Mückeln.....	4,73	241	50	54558
07 2 33 048	Neichen.....	2,95	163	55	54552
07 2 33 049	Nerdlen.....	4,45	185	41	54552
07 2 33 050	Neroth.....	7,24	953	131	54570
07 2 33 052	Niederstadtfeld.....	9,13	531	58	54570
07 2 33 053	Oberbettingen.....	6,17	645	104	54578
07 2 33 054	Oberehe-Stroheich.....	10,30	352	34	54578
07 2 33 055	Oberstadtfeld.....	10,21	597	58	54570
07 2 33 056	Pelm.....	10,06	1 048	104	54570
07 2 33 058	Rockeskyll.....	5,88	312	53	54570
07 2 33 060	Salm.....	9,09	383	42	54570
07 2 33 061	Sarmersbach.....	5,19	184	35	54552
07 2 33 062	Saxler.....	1,82	85	46	54558
07 2 33 063	Schalckenmehren.....	10,40	566	54	54552
07 2 33 064	Schönbach.....	4,67	308	65	54552
07 2 33 065	Schutz.....	9,04	154	17	54570
07 2 33 067	Steineberg.....	2,93	394	134	54552
07 2 33 068	Steiningen.....	7,60	181	23	54552
07 2 33 070	Strohn.....	8,60	532	61	54558
07 2 33 071	Strotzbüsch.....	6,45	438	67	54552
07 2 33 074	Udler.....	6,30	278	44	54552
07 2 33 075	Üdersdorf.....	17,47	1 034	59	54552
07 2 33 076	Üxheim.....	30,98	1 410	45	54579
07 2 33 077	Utzerath.....	5,70	219	38	54552
07 2 33 079	Wallenborn.....	8,23	532	64	54570
07 2 33 080	Walsdorf.....	10,83	816	75	54578
07 2 33 081	Weidenbach.....	10,73	317	29	54570
07 2 33 083	Wiesbaum.....	15,18	548	36	54578
07 2 33 084	Winkel (Eifel).....	6,69	172	25	54558
07 2 33 201	Arbach.....	4,39	150	34	56769
07 2 33 202	Bereborn.....	2,57	132	51	56769
07 2 33 203	Berenbach.....	3,15	170	53	56766
07 2 33 204	Birresborn.....	20,87	1 328	63	54574
07 2 33 205	Bodenbach.....	4,78	237	49	53539
07 2 33 206	Bongard.....	6,64	264	39	53539
07 2 33 207	Borler.....	4,54	92	20	53539
07 2 33 208	Brücktal.....	2,42	93	38	53539
07 2 33 209	Densborn.....	14,46	588	40	54570
07 2 33 210	Drees.....	4,11	168	40	53520
07 2 33 211	Duppach.....	10,28	323	31	54597
07 2 33 212	Gelenberg.....	3,96	97	24	53539
07 2 33 213	Gunderath.....	1,29	132	102	56767
07 2 33 214	Hallschlag.....	12,74	622	48	54611
07 2 33 215	Höchstberg.....	4,85	400	82	56767
07 2 33 216	Horperath.....	2,40	86	35	56766
07 2 33 217	Kaperich.....	2,69	188	69	56767
07 2 33 218	Kelberg.....	24,62	1 856	75	53539
07 2 33 219	Kerschenbach.....	6,92	178	25	54589
07 2 33 220	Kirsbach.....	3,41	99	29	53539
07 2 33 221	Kötterichen.....	1,31	121	92	56767
07 2 33 222	Kolverath.....	2,46	160	65	56767
07 2 33 223	Kopp.....	8,40	220	26	54574
07 2 33 224	Lirstal.....	5,26	247	46	56767
07 2 33 225	Mannebach.....	7,34	294	40	56769
07 2 33 226	Mosbruch.....	3,39	196	57	56767
07 2 33 227	Mürtenbach.....	21,63	694	32	54570
07 2 33 228	Nitz.....	1,08	56	51	56729
07 2 33 229	Nohn.....	11,08	429	38	54578
07 2 33 230	Obereiz.....	5,55	174	31	56767
07 2 33 232	Ormont.....	12,44	402	32	54597

1) * Bedeutet, daß die Gemeinde mehrere Postleitzahlen hat;
die hier genannte Zahl ist diejenige des Verwaltungssitzes der Gemeinde.

3 Gemeinden in systematischer Ordnung mit Schlüsselnummer, Fläche, Bevölkerung,
Bevölkerungsdichte und Postleitzahl am 01.01.1996

Schlüssel- nummer	Land, Reg.-Bezirk, Kreis, Gemeinde	Fläche km 2	Bevölkerung	Ein- wohner je km2	Post- leitzahl 1)
07 2 33 233	Reimerath.....	2,54	73	28	53539
07 2 33 234	Retterath.....	5,50	360	65	56769
07 2 33 235	Reuth.....	7,15	247	34	54597
07 2 33 236	Sassen.....	3,33	106	31	56767
07 2 33 237	Scheid.....	5,49	112	20	54611
07 2 33 239	Schüller.....	4,36	333	76	54586
07 2 33 240	Stadtkyll.....	20,78	1 445	69	54589
07 2 33 241	Steffeln.....	20,92	600	28	54597
07 2 33 242	Uersfeld.....	4,26	695	163	56767
07 2 33 243	Ueß.....	1,49	61	40	56767
07 2 33 244	Weicherath.....	3,18	125	39	53518
07 2 33 501	Daun, Stadt.....	48,97	8 401	171	54550
	zusammen ...	911,00	62 748	69	X
07 2 35	Trier-Saarlouis				
	Sitz: Trier, Stadt				
07 2 35 001	Aach.....	6,96	1 167	167	54298
07 2 35 002	Ayl.....	7,58	1 240	163	54441
07 2 35 003	Baldringen.....	1,76	200	113	54314
07 2 35 004	Bekond.....	3,81	724	190	54340
07 2 35 005	Bescheid.....	7,62	382	50	54413
07 2 35 008	Beuren (Hochwald).....	18,50	935	50	54413
07 2 35 010	Bonerath.....	4,25	225	52	54316
07 2 35 014	Damflos.....	5,31	731	137	54413
07 2 35 015	Detzem.....	5,56	528	94	54340
07 2 35 019	Ensch.....	6,80	454	66	54340
07 2 35 021	Farschweiler.....	7,45	850	114	54317
07 2 35 022	Fell.....	15,73	2 337	148	54341
07 2 35 025	Fisch.....	6,88	265	38	54439
07 2 35 026	Föhren.....	9,79	2 746	280	54343
07 2 35 027	Franzenheim.....	6,47	359	55	54316
07 2 35 028	Freudenburg.....	10,99	1 592	144	54450
07 2 35 030	Geisfeld.....	8,87	546	61	54413
07 2 35 033	Greimerath.....	12,11	1 080	89	54298
07 2 35 035	Grimburg.....	10,18	491	48	54413
07 2 35 036	Gusenburg.....	7,36	1 136	154	54413
07 2 35 037	Gusterath.....	4,41	1 863	422	54317
07 2 35 038	Gutweiler.....	2,51	694	276	54317
07 2 35 040	Heddert.....	4,90	246	50	54429
07 2 35 043	Hentern.....	6,15	388	63	54314
07 2 35 044	Herl.....	2,83	230	81	54317
07 2 35 045	Hermeskeil, Stadt.....	30,85	5 979	193	54411
07 2 35 046	Hinzenburg.....	2,87	170	59	54316
07 2 35 047	Hinzert-Pörlert.....	4,85	332	68	54421
07 2 35 048	Hockweiler.....	2,08	181	87	54316
07 2 35 050	Holzerath.....	6,76	456	67	54316
07 2 35 051	Igel.....	7,31	2 046	279	54298
07 2 35 052	Irsch.....	15,21	1 450	95	54451
07 2 35 055	Kanzem.....	4,30	527	122	54441
07 2 35 056	Kasel.....	4,53	1 257	277	54317
07 2 35 057	Kastel-Stadt.....	5,20	375	72	54441
07 2 35 058	Kell am See.....	28,26	1 829	64	54427
07 2 35 060	Kenn.....	3,89	2 428	624	54344
07 2 35 062	Kirf.....	19,15	762	39	54441
07 2 35 063	Klüsserath.....	11,70	1 114	95	54340
07 2 35 067	Köwerich.....	2,31	320	138	54340
07 2 35 068	Konz, Stadt.....	44,54	16 902	379	54329
07 2 35 069	Kordel.....	16,60	2 284	137	54306
07 2 35 070	Korlingen.....	2,08	870	418	54317
07 2 35 072	Lampaden.....	8,16	535	65	54316
07 2 35 073	Langsur.....	11,93	1 616	135	54308
07 2 35 074	Letwen.....	12,71	1 470	115	54340

1) * Bedeutet, daß die Gemeinde mehrere Postleitzahlen hat;
die hier genannte Zahl ist diejenige des Verwaltungssitzes der Gemeinde.

3 Gemeinden in systematischer Ordnung mit Schlüsselnummer, Fläche, Bevölkerung, Bevölkerungsdichte und Postleitzahl am 01.01.1996

Schlüssel- nummer	Land, Reg.-Bezirk, Kreis, Gemeinde	Fläche km 2	Bevölkerung	Ein- wohner je km2	Post- leitz- zahl 1)
07 2 35 077	Longen.....	0,97	82	84	54338
07 2 35 078	Longuich.....	8,82	1 162	131	54340
07 2 35 080	Lorscheid.....	5,09	528	103	54317
07 2 35 081	Mandern.....	23,96	936	39	54429
07 2 35 082	Mannebach.....	6,02	314	52	54441
07 2 35 083	Mehring.....	22,37	2 070	92	54346
07 2 35 085	Mertesdorf.....	6,47	1 691	261	54318
07 2 35 090	Morscheid.....	5,48	792	144	54317
07 2 35 091	Naurath (Eifel).....	5,18	348	67	54340
07 2 35 092	Naurath (Wald).....	5,58	172	30	54426
07 2 35 093	Neuhütten.....	10,49	834	79	54422
07 2 35 094	Newel.....	16,65	2 548	153	54309
07 2 35 095	Nittel.....	16,68	1 722	103	54453
07 2 35 096	Oberbillig.....	5,36	864	161	54331
07 2 35 098	Ockfen.....	2,46	593	241	54441
07 2 35 100	Ollmuth.....	3,93	144	36	54316
07 2 35 101	Onsdorf.....	3,43	156	45	54456
07 2 35 103	Osburg.....	32,92	1 726	52	54317
07 2 35 104	Palzem.....	21,30	1 248	58	54439
07 2 35 105	Paschel.....	4,30	219	50	54314
07 2 35 106	Pellingen.....	7,21	933	129	54331
07 2 35 107	Pluwig.....	4,87	1 153	236	54316
07 2 35 108	Pölich.....	3,20	324	101	54340
07 2 35 111	Ralingen.....	27,64	1 970	71	54310
07 2 35 112	Rascheid.....	8,05	543	67	54413
07 2 35 114	Reinsfeld.....	19,77	2 161	109	54421
07 2 35 115	Riol.....	6,31	1 013	160	54340
07 2 35 116	Riveris.....	2,11	308	145	54317
07 2 35 118	Saarburg, Stadt.....	20,35	6 009	295	54439
07 2 35 119	Schillingen.....	19,58	1 303	66	54429
07 2 35 120	Schleich.....	1,59	212	133	54340
07 2 35 122	Schoden.....	5,13	579	112	54441
07 2 35 123	Schömerich.....	2,46	133	54	54314
07 2 35 124	Schöndorf.....	10,03	789	78	54316
07 2 35 125	Schweich, Stadt.....	31,09	6 022	193	54338
07 2 35 126	Serrig.....	17,58	1 409	80	54455
07 2 35 129	Sommerau.....	1,04	72	69	54317
07 2 35 131	Taben-Rodt.....	16,17	944	58	54441
07 2 35 132	Tawern.....	10,10	2 239	221	54456
07 2 35 133	Temfels.....	6,62	556	83	54441
07 2 35 134	Thörnrich.....	2,49	177	71	54340
07 2 35 135	Thomm.....	4,49	929	206	54317
07 2 35 136	Trassem.....	7,72	1 056	136	54441
07 2 35 137	Trierweiler.....	18,42	3 088	167	54311
07 2 35 140	Vierherrenborn.....	8,57	210	24	54314
07 2 35 141	Waldrach.....	12,45	2 074	166	54320
07 2 35 142	Waldweiler.....	11,08	922	83	54429
07 2 35 143	Wasserliesch.....	7,60	1 975	259	54332
07 2 35 144	Wawern.....	5,27	572	108	54441
07 2 35 146	Wellen.....	3,09	685	221	54441
07 2 35 148	Wiltigen.....	16,03	1 392	86	54459
07 2 35 149	Wincheringen.....	18,72	1 370	73	54457
07 2 35 151	Zemmer.....	24,25	3 047	125	54313
07 2 35 152	Zerf.....	28,87	1 624	56	54314
07 2 35 153	Züsch.....	8,04	670	83	54422
07 2 35 154	Merzkirchen.....	18,21	603	33	54439
07 2 35 501	Welschbillig.....	37,10	2 550	68	54298
	zusammen ...	1 090,83	134 077	123	X
07 2	Reg.-Bez. insgesamt ..	4 922,69	505 375	103	X

1) * Bedeutet, daß die Gemeinde mehrere Postleitzahlen hat;
die hier genannte Zahl ist diejenige des Verwaltungssitzes der Gemeinde.

3 Gemeinden in systematischer Ordnung mit Schlüsselnummer, Fläche, Bevölkerung, Bevölkerungsdichte und Postleitzahl am 01.01.1996

Schlüssel- nummer	Land, Reg.-Bezirk, Kreis, Gemeinde	Fläche km 2	Bevölkerung	Ein- wohner je km2	Post- leit- zahl 1)
Reg.-Bez. Rheinhessen-Pfalz					
Kreisfreie Städte					
07 3 11 000	Frankenthal (Pfalz), Stadt.....	43,78	48 371	1 104	67227
07 3 12 000	Kaiserslautern, Stadt.....	139,71	102 002	730	67657 *
07 3 13 000	Landau in der Pfalz, Stadt.....	82,93	39 842	480	76829
07 3 14 000	Ludwigshafen am Rhein, Stadt.....	77,67	167 369	2 154	67059 *
07 3 15 000	Mainz, Stadt.....	97,75	183 720	1 879	55116 *
07 3 16 000	Neustadt an der Weinstraße, Stadt.....	117,11	53 788	459	67433 *
07 3 17 000	Pirmasens, Stadt.....	61,41	48 356	787	66953 *
07 3 18 000	Speyer, Stadt.....	42,59	49 664	1 166	67346
07 3 19 000	Worms, Stadt.....	108,73	80 014	735	67547 *
07 3 20 000	Zweibrücken, Stadt.....	70,62	36 132	511	66482
	zusammen ...	842,30	809 258	961	X
Landkreise					
07 3 31	Alzey-Worms Sitz: Alzey, Stadt				
07 3 31 001	Albig.....	10,24	1 511	147	55234
07 3 31 002	Alsheim.....	15,54	2 590	166	67577
07 3 31 003	Alzey, Stadt.....	35,22	17 804	505	55232
07 3 31 004	Armsheim.....	10,05	2 354	234	55288
07 3 31 005	Bechenheim.....	2,55	475	186	55234
07 3 31 006	Bechtheim.....	13,34	1 710	128	67595
07 3 31 007	Bechtolsheim.....	10,67	1 405	131	55234
07 3 31 008	Bermersheim vor der Höhe.....	2,87	352	122	55234
07 3 31 009	Bermersheim.....	2,32	288	124	67593
07 3 31 010	Biebelnheim.....	6,20	669	107	55234
07 3 31 011	Hochborn.....	3,56	405	113	55234
07 3 31 012	Bornheim.....	4,45	648	145	55237
07 3 31 014	Dintenheim.....	1,96	148	75	55234
07 3 31 015	Dittelsheim-Heßloch.....	13,84	2 096	151	67596
07 3 31 017	Eckelsheim.....	4,92	501	101	55599
07 3 31 018	Eich.....	21,02	3 038	144	67575
07 3 31 019	Ensheim.....	3,93	410	104	55232
07 3 31 020	Eppelsheim.....	5,57	1 125	201	55234
07 3 31 021	Erbes-Büdesheim.....	10,16	1 304	128	55234
07 3 31 022	Esselborn.....	4,10	269	65	55234
07 3 31 023	Flörsheim-Dalsheim.....	12,71	2 715	213	67592
07 3 31 024	Flomborn.....	7,94	904	113	55234
07 3 31 025	Flonheim.....	14,94	2 272	152	55237
07 3 31 026	Framersheim.....	9,31	1 519	163	55234
07 3 31 027	Freimersheim.....	6,40	516	80	55234
07 3 31 028	Frettenheim.....	2,74	204	74	67596
07 3 31 029	Gabsheim.....	8,10	669	82	55288
07 3 31 030	Gau-Bickelheim.....	7,99	2 007	251	55599
07 3 31 031	Gau-Heppenheim.....	5,53	505	91	55234
07 3 31 032	Gau-Odernheim.....	18,27	3 071	168	55239
07 3 31 033	Gau-Weinheim.....	3,91	607	155	55578

1) * Bedeutet, daß die Gemeinde mehrere Postleitzahlen hat;
die hier genannte Zahl ist diejenige des Verwaltungssitzes der Gemeinde.

3 Gemeinden in systematischer Ordnung mit Schlüsselnummer, Fläche, Bevölkerung,
Bevölkerungsdichte und Postleitzahl am 01.01.1996

Schlüssel- nummer	Land, Reg.-Bezirk, Kreis, Gemeinde	Fläche km 2	Bevölkerung	Ein- wohner je km2	Post- leit- zahl 1)
07 3 31 034	Gimbsheim.....	17,62	3 095	175	67578
07 3 31 035	Gumbsheim.....	3,34	432	129	55597
07 3 31 036	Gundersheim.....	8,64	1 570	181	67598
07 3 31 037	Gundheim.....	4,61	873	189	67599
07 3 31 038	Hamm.....	7,89	2 214	280	67580
07 3 31 039	Hangen-Weisheim.....	4,60	454	98	55234
07 3 31 041	Hohen-Sülzen.....	3,78	575	152	67591
07 3 31 042	Kettenheim.....	3,47	275	79	55234
07 3 31 043	Lonsheim.....	4,56	528	115	55237
07 3 31 044	Mauchenheim.....	6,87	964	140	67294
07 3 31 045	Mettenheim.....	6,41	1 172	182	67582
07 3 31 046	Mölsheim.....	4,62	611	132	67591
07 3 31 047	Mörstadt.....	5,62	789	140	67591
07 3 31 048	Monsheim.....	9,61	2 456	255	67590
07 3 31 049	Monzernheim.....	3,95	552	139	55234
07 3 31 050	Nack.....	5,56	546	98	55234
07 3 31 051	Nieder-Wiesen.....	4,89	656	134	55234
07 3 31 052	Ober-Flörsheim.....	10,24	1 135	110	55234
07 3 31 053	Offenheim.....	13,88	505	36	55234
07 3 31 054	Offstein.....	5,64	1 608	285	67591
07 3 31 055	Osthofen, Stadt.....	18,63	8 088	434	67574
07 3 31 056	Partenheim.....	8,42	1 532	181	55288
07 3 31 058	Saulheim.....	18,82	6 530	346	55291
07 3 31 059	Schornsheim.....	8,91	1 508	169	55288
07 3 31 060	Siefersheim.....	6,28	1 071	170	55599
07 3 31 061	Spiesheim.....	7,31	984	134	55288
07 3 31 062	Stein-Bockenheim.....	5,55	633	114	55599
07 3 31 063	Sulzheim.....	6,07	979	161	55286
07 3 31 064	Udenheim.....	7,97	1 189	149	55288
07 3 31 065	Vendersheim.....	4,17	487	116	55578
07 3 31 066	Wachenheim.....	3,55	645	181	67591
07 3 31 067	Wahlheim.....	3,26	551	169	55234
07 3 31 068	Wallertheim.....	8,10	1 458	180	55578
07 3 31 070	Wendelsheim.....	12,56	1 291	102	55234
07 3 31 071	Westhofen.....	14,73	3 059	207	67593
07 3 31 072	Wöllstein.....	12,00	3 745	312	55597
07 3 31 073	Wörrstadt.....	16,75	7 037	420	55286
07 3 31 075	Wonsheim.....	8,79	824	93	55599
	zusammen ...	588,02	116 712	198	X
07 3 32	Bad Dürkheim Sitz: Bad Dürkheim, Stadt				
07 3 32 001	Altleiningen.....	11,47	1 865	162	67317
07 3 32 002	Bad Dürkheim, Stadt.....	102,65	18 221	177	67098
07 3 32 003	Battenberg (Pfalz).....	5,45	421	77	67271
07 3 32 004	Bissersheim.....	2,57	471	183	67281
07 3 32 005	Bobenheim am Berg.....	6,33	818	129	67273
07 3 32 006	Bockenheim an der Weinstraße.....	11,24	2 201	195	67278
07 3 32 007	Carlsberg.....	7,03	3 270	465	67316
07 3 32 008	Dackenheim.....	3,32	339	102	67273
07 3 32 009	Deidesheim, Stadt.....	26,53	3 722	140	67146
07 3 32 010	Dirmstein.....	14,67	2 941	200	67246
07 3 32 012	Ebertsheim.....	5,29	1 424	269	67280
07 3 32 013	Ellerstadt.....	6,34	1 982	312	67158
07 3 32 014	Elmstein.....	75,69	2 868	37	67471
07 3 32 015	Erpolzheim.....	3,60	1 230	341	67167
07 3 32 016	Esthal.....	15,51	1 559	100	67472
07 3 32 017	Forst an der Weinstraße.....	3,58	750	209	67147
07 3 32 018	Frankeneck.....	4,76	869	182	67468
07 3 32 019	Freinsheim, Stadt.....	13,60	4 799	352	67251
07 3 32 020	Friedelsheim.....	4,16	1 379	331	67159
07 3 32 021	Gerolsheim.....	4,81	1 510	313	67229

1) * Bedeutet, daß die Gemeinde mehrere Postleitzahlen hat;
die hier genannte Zahl ist diejenige des Verwaltungssitzes der Gemeinde.

3 Gemeinden in systematischer Ordnung mit Schlüsselnummer, Fläche, Bevölkerung, Bevölkerungsdichte und Postleitzahl am 01.01.1996

Schlüssel- nummer	Land, Reg.-Bezirk, Kreis, Gemeinde	Fläche km 2	Bevölkerung	Ein- wohner je km2	Post- leit- zahl 1)
07 3 32 022	Gönnheim.....	6,54	1 254	191	67161
07 3 32 023	Großkarlbach.....	5,26	1 094	207	67229
07 3 32 024	Grünstadt, Stadt.....	18,09	13 218	730	67269
07 3 32 025	Haßloch.....	39,95	20 329	508	67454
07 3 32 026	Herxheim am Berg.....	4,34	636	146	67273
07 3 32 027	Hettenleidelheim.....	5,13	3 224	628	67310
07 3 32 028	Kallstadt.....	6,58	1 188	180	67169
07 3 32 029	Kindenheim.....	8,96	912	101	67271
07 3 32 030	Kirchheim an der Weinstraße.....	8,98	1 545	172	67281
07 3 32 031	Kleinkarlbach.....	2,69	795	295	67271
07 3 32 032	Lambrecht (Pfalz), Stadt.....	8,32	4 168	500	67466
07 3 32 033	Laumersheim.....	4,86	898	184	67229
07 3 32 034	Lindenberg.....	3,79	1 224	322	67473
07 3 32 035	Meckenheim.....	15,06	3 246	215	67149
07 3 32 036	Mertesheim.....	2,20	349	158	67271
07 3 32 037	Neidenfels.....	6,65	1 009	151	67468
07 3 32 038	Neuleiningen.....	9,07	845	93	67271
07 3 32 039	Niederkirchen bei Deidesheim.....	3,77	2 130	564	67150
07 3 32 040	Obersülzen.....	3,52	413	117	67271
07 3 32 041	Obrigheim (Pfalz).....	10,81	2 600	240	67283
07 3 32 042	Quirnheim.....	4,45	659	148	67280
07 3 32 043	Ruppertsberg.....	8,07	1 333	165	67152
07 3 32 044	Tiefenthal.....	4,21	749	177	67311
07 3 32 046	Wachenheim an der Weinstraße, Stadt.....	24,97	4 307	172	67157
07 3 32 047	Wattenheim.....	12,48	1 594	127	67319
07 3 32 048	Weidenthal.....	14,49	2 173	149	67475
07 3 32 049	Weisenheim am Berg.....	9,21	1 798	195	67273
07 3 32 050	Weisenheim am Sand.....	13,72	4 229	308	67256
	zusammen ...	594,77	130 558	220	X
07 3 33	Donnersbergkreis				
	Sitz: Kirchheimbolanden, Stadt				
07 3 33 001	Albisheim (Pfrimm).....	10,74	1 585	147	67308
07 3 33 003	Alsenz.....	12,88	1 923	149	67821
07 3 33 004	Bayerfeld-Steckweiler.....	8,61	470	54	67808
07 3 33 005	Bennhausen.....	1,49	157	105	67808
07 3 33 006	Biedesheim.....	6,32	612	96	67308
07 3 33 007	Bischheim.....	6,57	679	103	67294
07 3 33 008	Bisterschied.....	5,16	307	59	67806
07 3 33 009	Börrstadt.....	15,10	939	62	67725
07 3 33 010	Bolanden.....	17,45	1 934	110	67295
07 3 33 011	Breunigweiler.....	3,24	466	143	67725
07 3 33 012	Bubenheim.....	2,94	446	151	67308
07 3 33 013	Dannenfels.....	15,79	942	59	67814
07 3 33 014	Dielkirchen.....	8,10	576	71	67811
07 3 33 016	Dörrmoschel.....	2,88	152	52	67806
07 3 33 017	Dreisen.....	9,03	977	108	67816
07 3 33 018	Einselethum.....	5,51	797	144	67308
07 3 33 019	Eisenberg (Pfalz), Stadt.....	18,71	9 525	509	67304
07 3 33 020	Falkenstein.....	7,48	234	31	67808
07 3 33 021	Finkenbach-Gersweiler.....	7,73	350	45	67822
07 3 33 022	Gauersheim.....	5,25	572	108	67294
07 3 33 023	Gaugrehweiler.....	9,92	517	52	67822
07 3 33 024	Gehrweiler.....	4,09	383	93	67724
07 3 33 025	Gerbach.....	7,32	633	86	67813
07 3 33 026	Göllheim.....	18,02	3 738	207	67307
07 3 33 027	Gonbach.....	2,92	477	163	67724
07 3 33 028	Gundersweiler.....	10,44	518	49	67724
07 3 33 030	Höringen.....	10,74	765	71	67724
07 3 33 031	Ilbesheim.....	6,13	525	85	67294
07 3 33 032	Immesheim.....	2,99	145	48	67308
07 3 33 033	Imsbach.....	8,89	1 088	122	67817

1) * Bedeutet, daß die Gemeinde mehrere Postleitzahlen hat;
die hier genannte Zahl ist diejenige des Verwaltungssitzes der Gemeinde.

3 Gemeinden in systematischer Ordnung mit Schlüsselnummer, Fläche, Bevölkerung,
Bevölkerungsdichte und Postleitzahl am 01.01.1996

Schlüssel- nummer	Land, Reg.-Bezirk, Kreis, Gemeinde	Fläche km 2	Bevölkerung	Ein- wohner je km2	Post- leitzahl 1)
07 3 33 034	Imsweiler.....	9,90	653	65	67808
07 3 33 035	Jakobsweiler.....	2,40	221	92	67814
07 3 33 036	Kalkofen.....	1,83	218	119	67822
07 3 33 037	Katzenbach.....	6,06	551	90	67806
07 3 33 038	Kerzenheim.....	17,90	2 192	122	67304
07 3 33 039	Kirchheimbolanden, Stadt.....	26,36	7 349	278	67292
07 3 33 040	Kriegsfeld.....	26,41	1 171	44	67819
07 3 33 041	Lautersheim.....	3,72	607	163	67308
07 3 33 042	Lohnsfeld.....	6,89	903	131	67727
07 3 33 043	Mannweiler-Cölln.....	4,90	460	93	67822
07 3 33 045	Marnheim.....	9,94	1 731	174	67297
07 3 33 046	Mörsfeld.....	5,25	480	91	67808
07 3 33 047	Morschheim.....	6,51	691	106	67294
07 3 33 048	Münchweiler an der Alsenz.....	7,12	1 146	160	67728
07 3 33 049	Münsterappel.....	6,33	543	85	67822
07 3 33 050	Niederhausen an der Appel.....	5,46	303	55	67822
07 3 33 051	Niedermoschel.....	6,59	516	78	67822
07 3 33 053	Oberhausen an der Appel.....	3,33	173	51	67822
07 3 33 054	Obermoschel, Stadt.....	10,15	1 193	117	67823
07 3 33 055	Oberndorf.....	2,82	277	98	67821
07 3 33 056	Oberwiesen.....	1,61	516	320	67294
07 3 33 057	Orbis.....	5,68	608	107	67294
07 3 33 058	Ottersheim.....	2,74	377	137	67308
07 3 33 060	Ramsen.....	27,08	1 883	69	67305
07 3 33 061	Ransweiler.....	4,80	329	68	67808
07 3 33 062	Rittersheim.....	3,96	184	46	67294
07 3 33 064	Rüssingen.....	4,84	428	88	67308
07 3 33 065	Ruppertsecken.....	9,43	378	40	67808
07 3 33 066	Sankt Alban.....	5,46	316	57	67813
07 3 33 067	Schiersfeld.....	7,05	263	37	67823
07 3 33 068	Schönborn.....	2,60	132	50	67808
07 3 33 069	Schweisweiler.....	4,85	388	80	67808
07 3 33 071	Sippersfeld.....	13,23	1 080	81	67729
07 3 33 072	Sitters.....	2,63	99	37	67823
07 3 33 073	Stahlberg.....	2,59	200	77	67808
07 3 33 074	Standenbühl.....	1,25	214	171	67816
07 3 33 075	Steinbach am Donnersberg.....	4,43	705	159	67808
07 3 33 076	Stetten.....	6,54	552	84	67294
07 3 33 077	Teschenmoschel.....	3,73	120	32	67806
07 3 33 078	Unkenbach.....	5,13	248	48	67823
07 3 33 079	Waldgrehweiler.....	7,75	242	31	67822
07 3 33 080	Wartenberg-Rohrbach.....	4,47	500	111	67681
07 3 33 081	Weitersweiler.....	4,52	387	85	67808
07 3 33 083	Winterborn.....	8,45	176	20	67822
07 3 33 084	Würzweiler.....	2,33	213	91	67808
07 3 33 201	Rathskirchen.....	5,12	223	43	67744
07 3 33 202	Reichsthal.....	2,17	115	52	67759
07 3 33 203	Seelen.....	3,16	180	56	67744
07 3 33 501	Zellertal.....	6,93	1 210	174	67308
07 3 33 502	Rockenhausen, Stadt.....	36,84	5 696	154	67806
07 3 33 503	Winnweiler.....	21,80	4 530	207	67722
	zusammen	645,48	76 302	118	X
07 3 34	Germersheim Sitz: Germersheim, Stadt				
07 3 34 001	Bellheim.....	20,43	7 876	385	76756
07 3 34 002	Berg (Pfalz).....	6,76	2 046	302	76768
07 3 34 004	Erlenbach bei Kandel.....	5,47	650	118	76872
07 3 34 005	Freckenfeld.....	11,14	1 501	134	76872
07 3 34 006	Freisbach.....	4,98	869	174	67361
07 3 34 007	Germersheim, Stadt.....	21,31	19 614	920	76726
07 3 34 008	Hagenbach.....	15,85	5 509	347	76767

1) * Bedeutet, daß die Gemeinde mehrere Postleitzahlen hat;
die hier genannte Zahl ist diejenige des Verwaltungssitzes der Gemeinde.

3 Gemeinden in systematischer Ordnung mit Schlüsselnummer, Fläche, Bevölkerung, Bevölkerungsdichte und Postleitzahl am 01.01.1996

Schlüssel- nummer	Land, Reg.-Bezirk, Kreis, Gemeinde	Fläche km 2	Bevölkerung	Ein- wohner je km2	Post- leit- zahl 1)
07 3 34 009	Hatzenbühl.....	7,76	2 553	328	76770
07 3 34 011	Hördt.....	18,49	2 256	122	76771
07 3 34 012	Jockgrim.....	12,61	6 657	527	76751
07 3 34 013	Kandel, Stadt.....	26,64	8 292	311	76870
07 3 34 014	Knittelsheim.....	6,37	770	120	76879
07 3 34 015	Kuhardt.....	4,88	1 737	355	76773
07 3 34 016	Leimersheim.....	12,97	2 491	192	76774
07 3 34 017	Lingenfeld.....	15,31	4 809	314	67360
07 3 34 018	Lustadt.....	23,78	3 137	131	67363
07 3 34 020	Minfeld.....	8,41	1 599	190	76872
07 3 34 021	Neuburg am Rhein.....	8,25	2 522	305	76776
07 3 34 022	Neupotz.....	7,78	1 665	214	76777
07 3 34 023	Ottersheim bei Landau.....	7,90	1 784	225	76879
07 3 34 024	Rheinzabern.....	12,76	4 409	345	76764
07 3 34 025	Rülzheim.....	16,66	7 670	460	76761
07 3 34 027	Scheibsenhardt.....	2,87	702	244	76779
07 3 34 028	Schwegenheim.....	12,27	2 470	201	67365
07 3 34 030	Steinweiler.....	11,87	1 637	137	76872
07 3 34 031	Vollmersweiler.....	2,18	253	116	76744
07 3 34 032	Weingarten (Pfalz).....	6,67	1 366	204	67366
07 3 34 033	Westheim (Pfalz).....	7,21	1 599	221	67368
07 3 34 034	Winden.....	3,20	887	277	76872
07 3 34 036	Zeiskam.....	8,85	2 043	230	67378
07 3 34 501	Wörth am Rhein, Stadt.....	131,63	17 463	132	76744
	zusammen ...	463,26	118 836	257	X
07 3 35	Kaiserslautern Sitz: Kaiserslautern, Stadt				
07 3 35 002	Bann.....	12,95	2 337	180	66851
07 3 35 003	Bruchmühlbach-Miesau.....	26,88	8 165	303	66892
07 3 35 004	Enkenbach-Alsenborn.....	30,04	7 362	245	67677
07 3 35 005	Erzenhausen.....	5,63	646	114	67685
07 3 35 006	Eulenbis.....	3,97	539	135	67685
07 3 35 007	Fischbach.....	15,03	778	51	67693
07 3 35 009	Frankelbach.....	5,29	372	70	67737
07 3 35 010	Frankenstein.....	13,82	1 001	72	67468
07 3 35 011	Gerhardsbrunn.....	10,03	170	16	66894
07 3 35 012	Hauptstuhl.....	5,00	1 203	240	66851
07 3 35 013	Heiligenmoschel.....	8,68	610	70	67699
07 3 35 014	Hirschhorn/ Pfalz.....	3,32	704	212	67732
07 3 35 015	Hochspeyer.....	22,72	4 804	211	67691
07 3 35 016	Hütschenhausen.....	18,02	4 154	230	66882
07 3 35 017	Katzweiler.....	9,42	1 678	178	67734
07 3 35 018	Kindsbach.....	8,80	2 500	284	67661
07 3 35 019	Kollweiler.....	5,57	353	63	66879
07 3 35 020	Kottweiler-Schwanden.....	7,61	1 287	169	66879
07 3 35 021	Krickenbach.....	10,02	1 181	117	67706
07 3 35 022	Landstuhl, Sickingenstadt.....	15,35	9 376	610	66849
07 3 35 023	Linden.....	5,10	1 330	260	66851
07 3 35 024	Mackenbach.....	3,54	2 117	598	67686
07 3 35 025	Mehlbach.....	9,01	1 194	132	67735
07 3 35 026	Mehlingen.....	21,92	3 537	161	67678
07 3 35 027	Mittelbrunn.....	8,97	676	75	66851
07 3 35 028	Neuhemsbach.....	6,66	735	110	67680
07 3 35 029	Niederkirchen.....	23,85	2 152	90	67700
07 3 35 030	Niedermohr.....	12,13	1 444	119	66879
07 3 35 031	Oberarnbach.....	5,08	438	86	66851
07 3 35 033	Olsbrücken.....	7,22	1 220	168	67737
07 3 35 034	Otterbach.....	6,20	3 858	622	67731
07 3 35 035	Otterberg, Stadt.....	32,10	5 144	160	67697
07 3 35 037	Queidersbach.....	14,75	2 809	190	66851
07 3 35 038	Ramstein-Miesenbach, Stadt.....	43,02	8 658	201	66877

1) * Bedeutet, daß die Gemeinde mehrere Postleitzahlen hat;
die hier genannte Zahl ist diejenige des Verwaltungssitzes der Gemeinde.

3 Gemeinden in systematischer Ordnung mit Schlüsselnummer, Fläche, Bevölkerung,
Bevölkerungsdichte und Postleitzahl am 01.01.1996

Schlüssel- nummer	Land, Reg.-Bezirk, Kreis, Gemeinde	Fläche km 2	Bevölkerung	Ein- wohner je km2	Post- leit- zahl 1)
07 3 35 040	Rodenbach.....	13,74	3 209	233	67688
07 3 35 041	Schallodenbach.....	7,46	952	127	67701
07 3 35 042	Schneckenhausen.....	3,71	588	158	67699
07 3 35 043	Schwedelbach.....	8,41	984	117	67685
07 3 35 044	Steinwenden.....	11,82	2 558	216	66879
07 3 35 045	Stelzenberg.....	9,23	1 253	135	67705
07 3 35 046	Sulzbachtal.....	6,72	475	70	67734
07 3 35 047	Trippstadt.....	43,73	2 847	65	67705
07 3 35 048	Waldleiningen.....	26,67	433	16	67693
07 3 35 049	Weilerbach.....	16,00	3 890	243	67685
07 3 35 201	Lambsborn.....	4,73	833	176	66894
07 3 35 202	Langwieden.....	7,03	238	33	66894
07 3 35 203	Martinshöhe.....	10,92	1 836	168	66894
07 3 35 204	Schopp.....	11,35	1 507	132	67707
07 3 35 205	Sembach.....	5,49	1 184	215	67681
07 3 35 501	Reichenbach-Steegen.....	15,12	1 427	94	66879
	zusammen ...	639,83	108 746	170	X
07 3 36	Kusel Sitz: Kusel, Stadt				
07 3 36 001	Adenbach.....	2,94	192	65	67742
07 3 36 002	Albessen.....	4,43	139	31	66871
07 3 36 003	Altenglan.....	13,61	3 096	227	66885
07 3 36 004	Altenkirchen.....	6,44	1 403	217	66903
07 3 36 005	Aschbach.....	4,46	358	80	67753
07 3 36 006	Blaubach.....	3,14	460	146	66869
07 3 36 008	Börsborn.....	3,90	432	110	66904
07 3 36 009	Bosenbach.....	8,16	847	103	66887
07 3 36 010	Breitenbach.....	8,89	2 104	236	66916
07 3 36 011	Brücken (Pfalz).....	8,12	2 396	295	66904
07 3 36 012	Buborn.....	2,87	159	55	67742
07 3 36 013	Cronenberg.....	2,65	185	69	67744
07 3 36 014	Deimberg.....	2,08	118	56	67742
07 3 36 015	Dennweiler-Frohnbach.....	6,13	285	46	66871
07 3 36 016	Dittweiler.....	5,63	875	155	66903
07 3 36 017	Dunzweiler.....	5,52	1 044	189	66916
07 3 36 018	Ehweiler.....	3,57	208	58	66871
07 3 36 019	Einöllen.....	4,89	502	102	67753
07 3 36 021	Elzweiler.....	2,09	189	90	66887
07 3 36 022	Erdesbach.....	3,93	621	158	66887
07 3 36 023	Eßweiler.....	8,10	557	68	67754
07 3 36 024	Etschberg.....	3,46	692	200	66871
07 3 36 025	Föckelberg.....	3,97	404	101	66887
07 3 36 027	Frohnhofen.....	3,87	551	142	66903
07 3 36 029	Ginsweiler.....	3,99	370	92	67742
07 3 36 030	Glanbrücken.....	4,58	517	112	66887
07 3 36 031	Glan-Münchweiler.....	5,99	1 177	196	66907
07 3 36 032	Gries.....	4,04	1 053	260	66903
07 3 36 033	Grumbach.....	3,31	621	187	67745
07 3 36 034	Haschbach am Remigiusberg.....	4,02	713	177	66871
07 3 36 035	Hausweiler.....	1,56	69	44	67742
07 3 36 036	Hefersweiler.....	7,20	566	78	67753
07 3 36 037	Henschtal.....	3,46	401	115	66909
07 3 36 038	Heinzenhausen.....	2,21	281	127	67742
07 3 36 039	Herzweiler.....	2,89	548	189	66871
07 3 36 040	Herren-Sulzbach.....	2,95	200	67	67742
07 3 36 041	Herschweiler-Pettersheim.....	7,47	1 432	191	66909
07 3 36 042	Hinzweiler.....	5,32	454	85	67756
07 3 36 043	Hohenöllen.....	5,17	438	84	67744
07 3 36 044	Homberg.....	10,86	234	21	67744
07 3 36 045	Hoppstädten.....	6,24	369	59	67744
07 3 36 046	Horschbach.....	7,05	272	38	66887

1) * Bedeutet, daß die Gemeinde mehrere Postleitzahlen hat;
die hier genannte Zahl ist diejenige des Verwaltungssitzes der Gemeinde.

3 Gemeinden in systematischer Ordnung mit Schlüsselnummer, Fläche, Bevölkerung, Bevölkerungsdichte und Postleitzahl am 01.01.1996

Schlüssel- nummer	Land, Reg.-Bezirk, Kreis, Gemeinde	Fläche km 2	Bevölkerung	Ein- wohner je km2	Post- leit- zahl 1)
07 3 36 047	Hüffler.....	3,65	588	161	66909
07 3 36 048	Jettenbach.....	10,25	941	91	66887
07 3 36 049	Kappeln.....	7,67	205	26	67744
07 3 36 050	Kirrweiler.....	6,34	226	35	67744
07 3 36 051	Körborn.....	5,86	348	59	66871
07 3 36 052	Konken.....	7,04	783	111	66871
07 3 36 053	Kreimbach-Kaulbach.....	9,05	965	106	67757
07 3 36 054	Krottelbach.....	5,56	801	144	66909
07 3 36 055	Kusel, Stadt.....	14,38	5 778	401	66869
07 3 36 056	Langenbach.....	6,59	511	77	66909
07 3 36 057	Langweiler.....	4,16	277	66	67746
07 3 36 058	Lauterecken, Stadt.....	8,92	2 413	270	67742
07 3 36 060	Lohnweiler.....	4,91	456	92	67744
07 3 36 061	Medard.....	5,99	529	88	67744
07 3 36 062	Merzweiler.....	2,27	192	84	67746
07 3 36 064	Nanzdietschweiler.....	9,82	1 352	137	66909
07 3 36 065	Nerzweiler.....	2,13	155	72	67749
07 3 36 066	Neunkirchen am Potzberg.....	5,01	471	94	66887
07 3 36 067	Niederalben.....	8,81	407	46	66887
07 3 36 068	Niederstaufenbach.....	2,01	293	145	66879
07 3 36 069	Nußbach.....	8,11	699	86	67759
07 3 36 070	Oberalben.....	5,63	285	50	66871
07 3 36 071	Oberstaufenbach.....	2,68	257	95	66879
07 3 36 072	Oberweiler im Tal.....	4,71	198	42	67756
07 3 36 073	Oberweiler-Tiefenbach.....	3,21	313	97	67752
07 3 36 074	Odenbach.....	7,95	1 073	134	67748
07 3 36 075	Offenbach-Hundheim.....	7,91	1 392	175	67749
07 3 36 076	Ohmbach.....	3,79	851	224	66903
07 3 36 077	Pfeffelbach.....	11,28	1 060	93	66871
07 3 36 079	Rammelsbach.....	2,64	1 940	734	66887
07 3 36 081	Rathsweiler.....	4,25	178	41	66887
07 3 36 082	Rehweiler.....	6,74	396	58	66907
07 3 36 084	Reichweiler.....	3,87	583	150	66871
07 3 36 085	Reipoltskirchen.....	7,49	360	48	67753
07 3 36 086	Reisberg.....	3,81	196	51	67753
07 3 36 087	Rothselberg.....	8,74	716	81	67753
07 3 36 088	Ruthweiler.....	3,32	548	165	66869
07 3 36 089	Rutsweller am Glan.....	1,59	368	231	66887
07 3 36 090	Rutsweller an der Lauter.....	4,32	378	87	67752
07 3 36 091	Schellweiler.....	4,31	559	129	66869
07 3 36 092	Schönenberg-Kübelberg.....	18,68	5 333	285	66901
07 3 36 094	Selchenbach.....	4,80	358	74	66871
07 3 36 095	Sankt Julian.....	14,07	1 391	98	66887
07 3 36 096	Steinbach am Glan.....	6,96	1 032	148	66909
07 3 36 097	Thallichtenberg.....	5,72	631	110	66871
07 3 36 098	Theisbergstegen.....	5,01	779	155	66871
07 3 36 099	Ulmet.....	7,10	803	113	66887
07 3 36 100	Unterjeckenbach.....	7,38	117	15	67746
07 3 36 101	Wahnwegen.....	4,64	802	172	66909
07 3 36 102	Waldmohr.....	13,07	5 641	431	66914
07 3 36 103	Welchweiler.....	3,47	227	65	66887
07 3 36 104	Wiesweiler.....	3,34	515	154	67744
07 3 36 105	Wolfstein, Stadt.....	13,76	2 166	157	67752
07 3 36 106	Bedesbach.....	4,43	741	167	66885
07 3 36 107	Matzenbach.....	7,04	754	107	66909
07 3 36 501	Quirnbach/ Pfalz.....	6,11	539	88	66909
	zusammen ...	573,51	79 402	138	X

1) * Bedeutet, daß die Gemeinde mehrere Postleitzahlen hat;
die hier genannte Zahl ist diejenige des Verwaltungssitzes der Gemeinde.

3 Gemeinden in systematischer Ordnung mit Schlüsselnummer, Fläche, Bevölkerung,
Bevölkerungsdichte und Postleitzahl am 01.01.1996

Schlüssel- nummer	Land, Reg.-Bezirk, Kreis, Gemeinde	Fläche km 2	Bevölkerung	Ein- wohner je km2	Post- leit- zahl 1)
07 3 37	Südliche Weinstraße Sitz: Landau in der Pfalz, Stadt				
07 3 37 001	Albersweiler.....	10,85	1 979	182	76857
07 3 37 002	Altdorf.....	6,36	757	119	67482
07 3 37 005	Bad Bergzabern, Stadt.....	10,71	8 086	754	76887
07 3 37 006	Barbelroth.....	4,05	597	147	76889
07 3 37 007	Billigheim-Ingenheim.....	22,95	3 780	164	76831
07 3 37 008	Birkenhördt.....	8,58	675	78	76889
07 3 37 009	Birkweiler.....	4,99	663	132	76831
07 3 37 011	Böbingen.....	6,90	530	76	67482
07 3 37 012	Böchingen.....	5,35	714	133	76833
07 3 37 013	Böllernborn.....	4,11	276	67	76887
07 3 37 014	Bornheim.....	3,55	1 184	333	76879
07 3 37 015	Burrweiler.....	6,29	922	146	76835
07 3 37 017	Dernbach.....	3,86	445	115	76857
07 3 37 018	Dierbach.....	5,48	488	89	76889
07 3 37 019	Dörrenbach.....	10,14	978	96	76889
07 3 37 020	Edenkoben, Stadt.....	17,91	6 383	356	67480
07 3 37 021	Edesheim.....	16,32	2 320	142	67483
07 3 37 022	Eschbach.....	3,66	664	181	76831
07 3 37 023	Essingen.....	11,39	1 972	173	76879
07 3 37 024	Eußerthal.....	12,52	950	75	76857
07 3 37 025	Flemlingen.....	3,87	427	110	76835
07 3 37 026	Frankweiler.....	6,86	987	143	76833
07 3 37 027	Freimersheim (Pfalz).....	5,37	852	158	67482
07 3 37 028	Gleisweiler.....	3,73	520	139	76835
07 3 37 029	Gleiszellen-Gleishorbach.....	5,32	803	150	76889
07 3 37 031	Göcklingen.....	7,27	968	133	76831
07 3 37 032	Gommersheim.....	11,29	1 298	114	67377
07 3 37 033	Gossersweiler-Stein.....	8,60	1 462	170	76857
07 3 37 035	Großfischlingen.....	4,31	475	110	67483
07 3 37 036	Hainfeld.....	6,23	667	107	76835
07 3 37 037	Hergersweiler.....	1,80	213	118	76872
07 3 37 038	Herxheim bei Landau/ Pfalz.....	29,12	9 796	336	76863
07 3 37 039	Herxheimweyher.....	3,57	491	137	76863
07 3 37 040	Heuchelheim-Klingen.....	7,38	915	123	76831
07 3 37 041	Hochstadt (Pfalz).....	15,44	2 333	151	76879
07 3 37 042	Ilbesheim bei Landau in der Pfalz.....	6,07	1 177	193	76831
07 3 37 043	Impflingen.....	5,18	752	145	76831
07 3 37 044	Insheim.....	8,01	2 123	265	76865
07 3 37 045	Kapellen-Drusweiler.....	5,77	849	147	76889
07 3 37 046	Kapsweyer.....	8,27	992	119	76889
07 3 37 047	Kirrweiler (Pfalz).....	14,85	1 906	128	67489
07 3 37 048	Kleinfischlingen.....	2,52	297	117	67483
07 3 37 049	Klingenmünster.....	10,72	2 341	218	76889
07 3 37 050	Knöringen.....	2,52	399	158	76833
07 3 37 051	Leinsweiler.....	5,80	412	71	76829
07 3 37 052	Maikammer.....	13,67	3 803	278	67487
07 3 37 054	Münchweiler am Klingbach.....	2,14	239	111	76857
07 3 37 055	Niederhorbach.....	4,33	425	98	76889
07 3 37 056	Niederotterbach.....	3,58	254	70	76889
07 3 37 058	Oberhausen.....	4,50	382	84	76887
07 3 37 059	Oberotterbach.....	15,37	1 209	78	76889
07 3 37 060	Oberschlettenbach.....	4,58	154	33	76889
07 3 37 061	Offenbach an der Queich.....	15,24	5 642	370	76877
07 3 37 062	Pleisweiler-Oberhofen.....	5,05	875	173	76889
07 3 37 064	Ramberg.....	7,75	1 020	131	76857
07 3 37 065	Ranschbach.....	1,19	655	550	76829
07 3 37 066	Rhodt unter Rietburg.....	10,06	1 082	107	76835
07 3 37 067	Rinnthal.....	13,81	632	45	76857
07 3 37 068	Rohrbach.....	9,25	1 651	178	76865

1) * Bedeutet, daß die Gemeinde mehrere Postleitzahlen hat;
die hier genannte Zahl ist diejenige des Verwaltungssitzes der Gemeinde.

3 Gemeinden in systematischer Ordnung mit Schlüsselnummer, Fläche, Bevölkerung,
Bevölkerungsdichte und Postleitzahl am 01.01.1996

Schlüssel- nummer	Land, Reg.-Bezirk, Kreis, Gemeinde	Fläche km 2	Bevölkerung	Ein- wohner je km2	Post- leit- zahl 1)
07 3 37 069	Roschbach.....	3,44	843	245	76835
07 3 37 070	Sankt Martin.....	11,21	1 885	168	67487
07 3 37 071	Schweigen-Rechtenbach.....	16,05	1 398	87	76889
07 3 37 072	Schweighofen.....	11,24	581	51	76889
07 3 37 073	Siebeldingen.....	6,07	979	161	76833
07 3 37 074	Silz.....	8,51	839	98	76857
07 3 37 076	Steinfeld.....	14,88	1 870	125	76889
07 3 37 077	Venningen.....	9,87	878	88	67482
07 3 37 078	Völkersweiler.....	4,09	588	143	76857
07 3 37 079	Vorderweidenthal.....	10,12	674	66	76889
07 3 37 080	Waldhambach.....	3,92	369	94	76857
07 3 37 081	Waldrohrbach.....	5,90	363	61	76857
07 3 37 082	Walsheim.....	5,15	527	102	76833
07 3 37 083	Wernersberg.....	8,03	1 118	139	76857
07 3 37 084	Weyher in der Pfalz.....	5,16	585	113	76835
07 3 37 501	Annweiler am Trifels, Stadt.....	39,87	7 497	188	76855
	zusammen ...	639,87	106 835	167	X
07 3 38	Ludwigshafen Sitz: Ludwigshafen am Rhein, Stadt				
07 3 38 001	Altrip.....	10,48	7 388	704	67122
07 3 38 002	Beindersheim.....	5,73	3 015	526	67259
07 3 38 003	Birkenheide.....	2,93	3 196	1 090	67134
07 3 38 004	Bobenheim-Roxheim.....	20,45	10 025	490	67240
07 3 38 005	Böhl-Iggelheim.....	32,83	10 656	324	67459
07 3 38 006	Dannstadt-Schauernheim.....	15,25	7 404	485	67125
07 3 38 007	Dudenhofen.....	12,96	5 597	431	67373
07 3 38 008	Fußgönheim.....	6,66	2 640	396	67136
07 3 38 009	Großniedesheim.....	3,78	1 260	333	67259
07 3 38 010	Hanhofen.....	5,81	1 827	314	67374
07 3 38 011	Harthausen.....	8,35	2 871	343	67376
07 3 38 012	Heßheim.....	5,78	2 947	509	67258
07 3 38 013	Heuchelheim bei Frankenthal.....	5,76	1 302	226	67259
07 3 38 014	Hochdorf-Assenheim.....	9,70	2 736	282	67126
07 3 38 015	Kleinniedesheim.....	3,88	729	187	67259
07 3 38 016	Lamsheim.....	12,75	5 594	438	67245
07 3 38 017	Limburgerhof.....	9,00	10 479	1 164	67117
07 3 38 018	Maxdorf.....	7,35	6 496	883	67133
07 3 38 019	Mutterstadt.....	20,49	12 328	601	67112
07 3 38 020	Neuhofen.....	12,30	7 318	594	67141
07 3 38 021	Otterstadt.....	15,57	3 224	207	67166
07 3 38 022	Rödersheim-Gronau.....	8,24	2 841	344	67127
07 3 38 023	Römerberg.....	27,86	8 011	287	67354
07 3 38 025	Schifferstadt, Stadt.....	28,04	18 582	662	67105
07 3 38 026	Waldsee.....	12,93	4 950	382	67165
	zusammen ...	304,88	143 416	470	X
07 3 39	Mainz-Bingen Sitz: Ingelheim am Rhein, Stadt				
07 3 39 001	Appenheim.....	6,98	1 286	184	55437
07 3 39 002	Aspisheim.....	5,81	871	149	55459
07 3 39 003	Bacharach, Stadt.....	23,44	2 329	99	55422
07 3 39 004	Badenheim.....	4,33	473	109	55576
07 3 39 005	Bingen am Rhein, Stadt.....	37,73	24 722	655	55411
07 3 39 006	Bodenheim.....	13,43	6 412	477	55294
07 3 39 007	Breitscheid.....	5,29	142	26	55422
07 3 39 008	Bubenheim.....	4,38	793	181	55270
07 3 39 009	Budenheim.....	10,61	8 447	796	55257
07 3 39 010	Dalheim.....	6,34	988	155	55278
07 3 39 011	Dexheim.....	5,69	1 320	231	55278
07 3 39 012	Dienheim.....	9,92	1 693	170	55276

1) * Bedeutet, daß die Gemeinde mehrere Postleitzahlen hat;
die hier genannte Zahl ist diejenige des Verwaltungssitzes der Gemeinde.

3 Gemeinden in systematischer Ordnung mit Schlüsselnummer, Fläche, Bevölkerung, Bevölkerungsdichte und Postleitzahl am 01.01.1996

Schlüssel- nummer	Land, Reg.-Bezirk, Kreis, Gemeinde	Fläche km 2	Bevölkerung	Ein- wohner je km2	Post- leit- zahl 1)
07 3 39 013	Dolgesheim.....	6,55	1 010	154	55278
07 3 39 015	Eimsheim.....	4,61	515	111	55278
07 3 39 016	Engelstadt.....	7,76	670	86	55270
07 3 39 017	Essenheim.....	10,51	2 737	260	55270
07 3 39 018	Friesenheim.....	3,47	583	168	55278
07 3 39 019	Gau-Algesheim, Stadt.....	13,99	6 256	447	55435
07 3 39 020	Gau-Bischofsheim.....	2,84	1 934	680	55296
07 3 39 021	Gensingen.....	8,73	2 979	341	55457
07 3 39 022	Grolsheim.....	3,92	851	217	55459
07 3 39 024	Guntersblum.....	16,69	3 855	230	67583
07 3 39 025	Hahnheim.....	6,39	1 510	236	55278
07 3 39 026	Harxheim.....	3,50	1 956	558	55296
07 3 39 027	Heidesheim am Rhein.....	17,56	6 565	373	55262
07 3 39 028	Hillesheim.....	5,54	611	110	67586
07 3 39 029	Horrweiler.....	4,39	698	158	55457
07 3 39 030	Ingelheim am Rhein, Stadt.....	49,87	23 724	475	55218
07 3 39 031	Jugenheim in Rheinhessen.....	6,17	1 362	220	55270
07 3 39 032	Klein-Winternheim.....	5,51	3 068	556	55270
07 3 39 033	Köngernheim.....	3,63	999	275	55278
07 3 39 034	Lörzweiler.....	5,74	1 835	319	55296
07 3 39 035	Ludwigshöhe.....	2,99	493	164	55278
07 3 39 036	Manubach.....	7,72	389	50	55413
07 3 39 037	Mommenheim.....	7,78	2 594	333	55278
07 3 39 038	Münster-Sarmsheim.....	6,92	2 871	414	55424
07 3 39 039	Nackenheim.....	8,62	4 900	568	55299
07 3 39 040	Niederheimbach.....	7,38	846	114	55413
07 3 39 041	Nieder-Hilbersheim.....	4,59	532	115	55437
07 3 39 042	Nieder-Olm.....	11,23	7 419	660	55268
07 3 39 043	Nierstein.....	19,34	6 837	353	55283
07 3 39 044	Oberdiebach.....	8,38	962	114	55413
07 3 39 045	Oberheimbach.....	8,70	711	81	55413
07 3 39 046	Ober-Hilbersheim.....	7,38	911	123	55437
07 3 39 047	Ober-Olm.....	17,10	3 722	217	55270
07 3 39 048	Ockenheim.....	6,03	2 220	368	55437
07 3 39 049	Oppenheim, Stadt.....	7,09	6 290	887	55276
07 3 39 050	Sankt Johann.....	5,66	696	122	55578
07 3 39 051	Schwabenheim an der Selz.....	9,49	2 430	256	55270
07 3 39 053	Selzen.....	6,66	1 370	205	55278
07 3 39 054	Sörngenloch.....	2,43	956	393	55270
07 3 39 056	Sprendlingen.....	13,03	3 547	272	55576
07 3 39 057	Stadecken-Elsheim.....	14,52	4 147	285	55271
07 3 39 058	Trechtingshausen.....	8,22	1 111	135	55413
07 3 39 059	Uelversheim.....	7,49	1 108	147	55278
07 3 39 060	Undenheim.....	9,97	2 127	213	55278
07 3 39 061	Wackernheim.....	5,90	2 155	365	55263
07 3 39 062	Waldalgesheim.....	16,01	3 134	195	55425
07 3 39 063	Weiler bei Bingen.....	22,81	2 678	117	55413
07 3 39 064	Weinolsheim.....	5,91	671	113	55278
07 3 39 065	Welgesheim.....	2,03	500	246	55576
07 3 39 066	Wintersheim.....	3,83	281	73	67587
07 3 39 067	Zornheim.....	5,58	3 293	590	55270
07 3 39 068	Zotzenheim.....	3,18	634	199	55576
07 3 39 201	Dorn-Dürkheim.....	5,60	900	160	67585
07 3 39 202	Wolfsheim.....	4,99	732	146	55578
	zusammen ...	605,88	187 361	309	X

1) * Bedeutet, daß die Gemeinde mehrere Postleitzahlen hat;
die hier genannte Zahl ist diejenige des Verwaltungssitzes der Gemeinde.

3 Gemeinden in systematischer Ordnung mit Schlüsselnummer, Fläche, Bevölkerung, Bevölkerungsdichte und Postleitzahl am 01.01.1996

Schlüssel- nummer	Land, Reg.-Bezirk, Kreis, Gemeinde	Fläche km 2	Bevölkerung	Ein- wohner je km2	Post- leit- zahl 1)
07 3 40	Pirmasens Sitz: Pirmasens, Stadt				
07 3 40 001	Bobenthal.....	21,24	373	17	76891
07 3 40 002	Busenberg.....	9,64	1 387	143	76891
07 3 40 003	Clausen.....	12,46	1 705	136	66978
07 3 40 004	Dahn, Stadt.....	40,75	5 164	126	66994
07 3 40 005	Darstein.....	2,39	226	94	76848
07 3 40 006	Dimbach.....	2,19	201	91	76848
07 3 40 007	Donsieders.....	9,03	1 062	117	66978
07 3 40 008	Eppenbrunn.....	34,03	1 656	48	66957
07 3 40 009	Erfweiler.....	8,84	1 238	140	66996
07 3 40 010	Erlenbach bei Dahn.....	12,99	342	26	76891
07 3 40 011	Fischbach bei Dahn.....	32,88	1 697	51	66996
07 3 40 012	Geiselberg.....	6,33	821	129	67715
07 3 40 014	Hauenstein.....	13,91	4 235	304	76846
07 3 40 015	Heltersberg.....	28,15	2 209	78	67716
07 3 40 016	Hermersberg.....	13,02	1 907	146	66919
07 3 40 017	Herschberg.....	11,54	915	79	66919
07 3 40 018	Hettenhausen.....	4,39	278	63	66919
07 3 40 019	Hilst.....	3,38	374	110	66957
07 3 40 020	Hinterweidenthal.....	17,00	1 802	106	66999
07 3 40 021	Hirschthal.....	1,59	121	76	66996
07 3 40 022	Höheinöd.....	10,88	1 369	125	66989
07 3 40 023	Höheischweiler.....	4,36	871	199	66989
07 3 40 024	Höhfröschen.....	4,17	874	209	66989
07 3 40 025	Horbach.....	5,30	529	99	66851
07 3 40 026	Kröppen.....	10,50	774	73	66957
07 3 40 027	Leimen.....	29,22	1 087	37	66978
07 3 40 028	Lemberg.....	58,16	4 428	76	66969
07 3 40 029	Ludwigswinkel.....	21,27	884	41	66996
07 3 40 030	Lug.....	2,32	621	267	76848
07 3 40 031	Merzalben.....	30,01	1 360	45	66978
07 3 40 032	Münchweiler an der Rodalb.....	27,19	3 080	113	66981
07 3 40 033	Niederschlettenbach.....	7,64	358	46	76891
07 3 40 034	Nothweiler.....	3,68	188	51	76891
07 3 40 035	Nüschweiler.....	9,98	905	90	66989
07 3 40 036	Obersimten.....	2,26	662	292	66957
07 3 40 037	Petersberg.....	3,84	924	240	66989
07 3 40 038	Rodalben, Stadt.....	15,69	7 620	485	66976
07 3 40 039	Rumbach.....	14,79	533	36	76891
07 3 40 040	Ruppertsweiler.....	4,78	1 404	293	66957
07 3 40 041	Saalsstadt.....	5,30	361	68	66919
07 3 40 042	Schauerberg.....	4,08	231	56	66919
07 3 40 043	Schindhard.....	4,35	567	130	66996
07 3 40 044	Schmalenberg.....	10,39	637	61	67718
07 3 40 045	Schönau (Pfalz).....	16,32	563	34	66996
07 3 40 047	Schwanheim.....	6,96	580	83	76848
07 3 40 048	Schweix.....	3,73	360	96	66957
07 3 40 049	Spirkelbach.....	6,89	621	90	76848
07 3 40 050	Steinalben.....	2,54	438	172	66851
07 3 40 051	Thaleischweiler-Fröschen.....	12,27	3 671	299	66987
07 3 40 052	Trulben.....	7,36	1 350	183	66957
07 3 40 053	Vinningen.....	12,65	1 800	142	66957
07 3 40 054	Waldfischbach-Burgalben.....	17,60	5 338	303	67714
07 3 40 055	Weselberg.....	14,64	1 406	96	66919
07 3 40 057	Wilgartswiesen.....	58,34	1 258	21	76848
07 3 40 201	Althornbach.....	5,59	746	133	66484
07 3 40 202	Battweiler.....	5,66	820	144	66484
07 3 40 203	Bechhofen.....	6,58	2 284	347	66894
07 3 40 204	Biedershausen.....	3,66	279	76	66917
07 3 40 205	Bottenbach.....	6,15	684	111	66504

1) * Bedeutet, daß die Gemeinde mehrere Postleitzahlen hat;
die hier genannte Zahl ist diejenige des Verwaltungssitzes der Gemeinde.

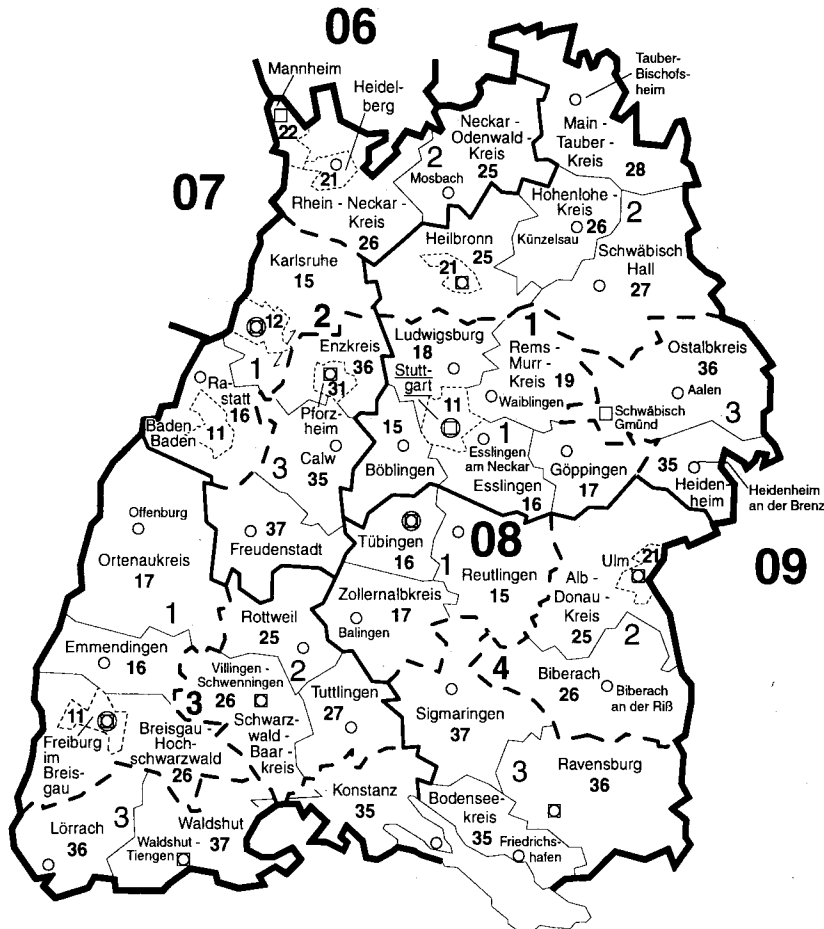
3 Gemeinden in systematischer Ordnung mit Schlüsselnummer, Fläche, Bevölkerung,
Bevölkerungsdichte und Postleitzahl am 01.01.1996

Schlüssel- nummer	Land, Reg.-Bezirk, Kreis, Gemeinde	Fläche km 2	Bevölkerung	Ein- wohner je km2	Post- leit- zahl 1)
07 3 40 206	Contwig.....	24,74	5 109	206	66497
07 3 40 207	Dellfeld.....	7,26	1 397	192	66503
07 3 40 208	Dietrichingen.....	9,38	326	34	66484
07 3 40 209	Großbundenbach.....	6,90	383	55	66501
07 3 40 210	Großsteinhausen.....	4,85	582	120	66484
07 3 40 211	Hornbach, Stadt.....	13,32	1 757	131	66500
07 3 40 212	Käshofen.....	8,82	628	71	66894
07 3 40 213	Kleinbundenbach.....	5,00	396	79	66501
07 3 40 214	Kleinsteinhausen.....	5,73	844	147	66484
07 3 40 215	Knopp-Labach.....	5,95	468	78	66917
07 3 40 216	Krähenberg.....	4,40	185	42	66894
07 3 40 217	Maßweiler.....	10,89	1 120	102	66506
07 3 40 218	Mauschbach.....	4,48	230	51	66500
07 3 40 219	Obernheim-Kirchenarnbach.....	8,65	1 970	227	66919
07 3 40 220	Reifenberg.....	7,73	843	109	66507
07 3 40 221	Riedelberg.....	5,23	495	94	66484
07 3 40 222	Rieschweiler-Mühlbach.....	10,43	2 228	213	66509
07 3 40 223	Rosenkopf.....	2,47	340	137	66894
07 3 40 224	Schmitshausen.....	4,49	448	99	66484
07 3 40 225	Wallhalben.....	4,87	911	187	66917
07 3 40 226	Walshausen.....	4,63	358	77	66484
07 3 40 227	Wiesbach.....	4,07	657	161	66894
07 3 40 228	Winterbach (Pfalz).....	7,03	448	63	66484
07 3 40 501	Bruchweiler-Bärenbach.....	9,36	1 770	189	76891
07 3 40 502	Bundenthal.....	10,22	1 116	109	76891
	zusammen ...	953,75	105 187	110	X
07 3	Reg.-Bez. insgesamt ..	6 851,55	1 982 613	289	X
07	Land insgesamt ..	19 846,50	3 977 919	200	X

1) * Bedeutet, daß die Gemeinde mehrere Postleitzahlen hat;
die hier genannte Zahl ist diejenige des Verwaltungssitzes der Gemeinde.

08 BADEN - WÜRTTEMBERG

Verwaltungsgrenzen nach dem Stand vom 01.01.1996



Schlüsselnummern und Namen
der Regierungsbezirke

(In der Karte jeweils nur die Schlüsselnummer)

Regierungsbezirke	in 3 Freiburg
1 Stuttgart	1 Südlicher Oberrhein
2 Karlsruhe	2 Schwarzwald - Baar - Heuberg
3 Freiburg	3 Hochrhein - Bodensee
4 Tübingen	
Regionen	in 4 Tübingen
in 1 Stuttgart	1 Neckar - Alb
1 Mittlerer Neckar	2 Donau - Iller
2 Franken	3 Bodensee - Oberschwaben
3 Ostwürttemberg	
in 2 Karlsruhe	
1 Mittlere Oberrhein	
2 Unterer Neckar	
3 Nordschwarzwald	

Schlüsselnummern Grenzen Verwaltungssitze¹⁾

Land:	08		<u>Stuttgart</u>
Regierungsbezirk:	1		
Region:	1		
Landkreis:	15		
Kreisfreie Stadt:	11		

¹⁾ Verwaltungssitze der Kreise sind nur benannt, wenn sie nicht mit dem Namen des Kreises übereinstimmen.

3 Gemeinden in systematischer Ordnung mit Schlüsselnummer, Fläche, Bevölkerung,
Bevölkerungsdichte und Postleitzahl am 01.01.1996

Schlüssel- nummer	Land, Reg.-Bezirk, Kreis, Gemeinde	Fläche km 2	Bevölkerung	Ein- wohner je km2	Post- leit- zahl 1)
08	Baden-Württemberg				
	Reg.-Bez. Stuttgart				
	Region Stuttgart				
	Stadtkreis				
08 1 11 000	Stuttgart, Landeshauptstadt.....	207,34	585 604	2 824	70173 *
	Landkreise				
08 1 15	Böblingen Sitz: Böblingen, Stadt				
08 1 15 001	Aidlingen.....	26,56	8 920	335	71134
08 1 15 002	Altdorf.....	17,47	3 038	173	71155
08 1 15 003	Böblingen, Stadt.....	39,04	46 516	1 191	71032 *
08 1 15 004	Bondorf.....	17,55	4 368	248	71149
08 1 15 010	Deckenpfronn.....	11,42	2 416	211	75392
08 1 15 013	Ehningen.....	17,80	7 176	403	71139
08 1 15 015	Gärtringen.....	20,21	11 038	546	71116
08 1 15 016	Gäufelden.....	20,07	8 098	403	71126
08 1 15 021	Herrenberg, Stadt.....	65,71	28 839	438	71083
08 1 15 022	Hildrizhausen.....	12,17	3 163	259	71157
08 1 15 024	Holzgerlingen, Stadt.....	13,39	11 061	826	71088
08 1 15 028	Leonberg, Stadt.....	48,73	43 748	897	71229
08 1 15 029	Magstadt.....	19,12	8 616	450	71106
08 1 15 034	Mötzingen.....	8,15	3 443	422	71159
08 1 15 037	Nufringen.....	10,04	4 453	443	71154
08 1 15 041	Renningen, Stadt.....	31,13	16 084	516	71272
08 1 15 042	Rutesheim.....	16,24	9 515	585	71277
08 1 15 044	Schönaich.....	14,16	9 954	702	71101
08 1 15 045	Sindelfingen, Stadt.....	50,85	59 435	1 168	71063 *
08 1 15 046	Steinenbronn.....	9,72	5 812	597	71144
08 1 15 048	Waldenbuch, Stadt.....	22,70	8 267	364	71111
08 1 15 050	Weil der Stadt, Stadt.....	43,17	18 130	419	71263
08 1 15 051	Weil im Schönbuch.....	26,13	9 062	346	71093
08 1 15 052	Weissach.....	22,14	7 213	325	71287
08 1 15 053	Jettingen.....	21,11	6 745	319	71131
08 1 15 054	Grafenau.....	13,04	5 917	453	71120
	zusammen ...	617,82	351 027	568	X
08 1 16	Esslingen Sitz: Esslingen am Neckar, Stadt				
08 1 16 004	Altbach.....	3,35	5 586	1 667	73776
08 1 16 005	Altdorf.....	3,25	1 163	357	72655
08 1 16 006	Altenriet.....	3,35	1 542	460	72657
08 1 16 007	Baltmannsweiler.....	18,54	5 425	292	73666
08 1 16 008	Bempflingen.....	6,27	3 146	501	72658
08 1 16 011	Beuren.....	11,70	3 449	294	72660
08 1 16 012	Bissingen an der Teck.....	17,05	3 476	203	73266
08 1 16 014	Deizisau.....	5,17	6 054	1 170	73779
08 1 16 015	Denkendorf.....	13,06	10 208	781	73770
08 1 16 016	Dettingen unter Teck.....	15,13	5 355	353	73265
08 1 16 018	Erkenbrechtsweiler.....	6,93	2 012	290	73268
08 1 16 019	Esslingen am Neckar, Stadt.....	46,43	90 029	1 939	73728 *
08 1 16 020	Frickenhäusen.....	11,35	8 957	789	72636
08 1 16 022	Großbottlingen.....	4,23	3 734	882	72663
08 1 16 027	Hochdorf.....	7,75	4 492	579	73269
08 1 16 029	Holzmaden.....	3,09	1 909	617	73271

1) * Bedeutet, daß die Gemeinde mehrere Postleitzahlen hat;
die hier genannte Zahl ist diejenige des Verwaltungssitzes der Gemeinde.

3 Gemeinden in systematischer Ordnung mit Schlüsselnummer, Fläche, Bevölkerung,
Bevölkerungsdichte und Postleitzahl am 01.01.1996

Schlüssel- nummer	Land, Reg.-Bezirk, Kreis, Gemeinde	Fläche km 2	Bevölkerung	Ein- wohner je km2	Post- leit- zahl 1)
08 1 16 033	Kirchheim unter Teck, Stadt.....	40,47	38 205	944	73230
08 1 16 035	Köngen.....	12,52	8 818	704	73257
08 1 16 036	Kohlberg.....	4,39	2 259	514	72664
08 1 16 037	Lichtenwald.....	10,80	2 570	237	73669
08 1 16 041	Neckartailfingen.....	8,26	3 684	446	72666
08 1 16 042	Neckartenzlingen.....	9,03	5 878	650	72654
08 1 16 043	Neidlingen.....	12,62	1 882	149	73272
08 1 16 046	Neuffen, Stadt.....	17,45	5 939	340	72639
08 1 16 047	Neuhausen auf den Fildern.....	12,47	10 485	840	73765
08 1 16 048	Notzingen.....	7,70	3 512	456	73274
08 1 16 049	Nürtingen, Stadt.....	46,88	38 858	828	72622
08 1 16 050	Oberboihingen.....	6,31	5 171	819	72644
08 1 16 053	Ohmden.....	5,55	1 733	312	73275
08 1 16 054	Owen, Stadt.....	9,70	3 272	337	73277
08 1 16 056	Plochingen, Stadt.....	10,65	13 085	1 228	73207
08 1 16 058	Reichenbach an der Fils.....	7,43	7 424	999	73262
08 1 16 063	Schlaitdorf.....	7,31	1 578	215	72667
08 1 16 068	Unterensingen.....	7,56	4 366	577	72669
08 1 16 070	Weilheim an der Teck, Stadt.....	26,51	9 366	353	73235
08 1 16 071	Wendlingen am Neckar, Stadt.....	12,15	15 557	1 280	73240
08 1 16 072	Wernau (Neckar), Stadt.....	10,90	11 917	1 093	73249
08 1 16 073	Wolfschlügen.....	7,12	5 710	801	72649
08 1 16 076	Aichwald.....	14,68	7 976	543	73773
08 1 16 077	Filderstadt, Stadt.....	38,54	41 145	1 067	70794
08 1 16 078	Leinfelden-Echterdingen, Stadt.....	29,91	35 114	1 173	70771
08 1 16 079	Lenningen.....	41,44	8 848	213	73252
08 1 16 080	Ostfildern, Stadt.....	22,81	30 102	1 319	73760
08 1 16 081	Aichtal, Stadt.....	23,64	9 178	388	72631
	zusammen ...	641,45	490 169	764	X
08 1 17	Göppingen Sitz: Göppingen, Stadt				
08 1 17 001	Adelberg.....	9,49	2 091	220	73099
08 1 17 002	Aichelberg.....	4,01	1 069	266	73101
08 1 17 003	Albershausen.....	6,50	4 132	635	73095
08 1 17 006	Bad Ditzgenbach.....	25,46	3 555	139	73342
08 1 17 007	Bad Überkingen.....	24,02	3 790	157	73337
08 1 17 009	Birenbach.....	2,50	1 876	750	73102
08 1 17 010	Böhlenkirch.....	51,08	5 427	106	89558
08 1 17 011	Börtlingen.....	8,26	1 766	213	73104
08 1 17 012	Boll.....	10,94	5 093	465	73087
08 1 17 014	Deggingen.....	22,70	5 709	251	73326
08 1 17 015	Donzdorf, Stadt.....	39,82	11 317	284	73072
08 1 17 016	Drackenstein.....	5,69	425	74	73345
08 1 17 017	Dürnau.....	5,37	1 875	349	73105
08 1 17 018	Ebersbach an der Fils, Stadt.....	26,27	15 948	607	73061
08 1 17 019	Eislingen/ Fils, Stadt.....	16,40	19 294	1 176	73054
08 1 17 020	Eschenbach.....	4,80	2 197	457	73107
08 1 17 023	Gammelshausen.....	3,31	1 562	471	73108
08 1 17 024	Geislingen an der Steige, Stadt.....	75,83	28 429	374	73312
08 1 17 025	Gingen an der Fils.....	10,01	4 311	430	73333
08 1 17 026	Göppingen, Stadt.....	59,22	58 086	980	73033 *
08 1 17 028	Gruibingen.....	23,05	2 351	101	73344
08 1 17 029	Hattenhofen.....	7,65	3 056	399	73110
08 1 17 030	Heiningen.....	12,46	5 282	423	73092
08 1 17 031	Hohenstadt.....	11,64	643	55	73345
08 1 17 033	Kuchen.....	8,95	5 709	637	73329
08 1 17 035	Mühlhausen im Täle.....	6,33	1 073	169	73347
08 1 17 037	Ottenbach.....	11,90	2 305	193	73113
08 1 17 038	Rechberghausen.....	6,40	5 245	819	73098
08 1 17 042	Salach.....	8,32	7 674	922	73084
08 1 17 043	Schlat.....	9,68	1 699	175	73114

1) * Bedeutet, daß die Gemeinde mehrere Postleitzahlen hat;
die hier genannte Zahl ist diejenige des Verwaltungssitzes der Gemeinde.

3 Gemeinden in systematischer Ordnung mit Schlüsselnummer, Fläche, Bevölkerung,
Bevölkerungsdichte und Postleitzahl am 01.01.1996

Schlüssel- nummer	Land, Reg.-Bezirk, Kreis, Gemeinde	Fläche km 2	Bevölkerung	Ein- wohner je km2	Post- leit- zahl 1)
08 1 17 044	Schlierbach.....	10,97	3 655	333	73278
08 1 17 049	Süßen.....	12,78	10 214	799	73079
08 1 17 051	Uhingen.....	24,79	13 385	539	73066
08 1 17 053	Wäschenbeuren.....	12,95	3 579	276	73116
08 1 17 055	Wangen.....	9,68	3 365	347	73117
08 1 17 058	Wiesensteig, Stadt.....	23,40	2 445	104	73349
08 1 17 060	Zell unter Aichelberg.....	6,39	2 706	423	73119
08 1 17 061	Lauterstein, Stadt.....	23,32	2 865	122	73111
	zusammen ...	642,34	255 203	397	X
08 1 18	Ludwigsburg Sitz: Ludwigsburg, Stadt				
08 1 18 001	Affalterbach.....	10,15	4 524	445	71563
08 1 18 003	Asperg, Stadt.....	5,80	12 065	2 080	71679
08 1 18 006	Benningen am Neckar.....	4,87	5 278	1 083	71726
08 1 18 007	Besigheim, Stadt.....	17,01	10 623	624	74354
08 1 18 010	Bönnigheim, Stadt.....	20,14	6 815	338	74357
08 1 18 011	Ditzingen, Stadt.....	30,42	23 548	774	71254
08 1 18 012	Eberdingen.....	26,21	6 540	249	71735
08 1 18 014	Erdmannhausen.....	8,71	4 735	543	71729
08 1 18 015	Erligheim.....	6,19	2 518	406	74391
08 1 18 016	Freudental.....	3,07	2 380	775	74392
08 1 18 018	Gemrigheim.....	8,23	3 528	428	74376
08 1 18 019	Gerlingen, Stadt.....	17,00	17 943	1 055	70839
08 1 18 021	Großbottwar, Stadt.....	25,85	7 747	299	71723
08 1 18 027	Hemmingen.....	12,34	7 324	593	71282
08 1 18 028	Hessigheim.....	5,03	2 107	418	74394
08 1 18 040	Kirchheim am Neckar.....	8,52	4 820	565	74366
08 1 18 046	Kornwestheim, Stadt.....	14,65	29 818	2 035	70806
08 1 18 047	Löchgau.....	10,95	4 880	445	74369
08 1 18 048	Ludwigsburg, Stadt.....	43,31	86 810	2 004	71638 *
08 1 18 049	Marbach am Neckar, Stadt.....	18,06	13 517	748	71672
08 1 18 050	Markgröningen, Stadt.....	28,16	13 929	494	71706
08 1 18 051	Möglingen.....	9,93	10 514	1 058	71696
08 1 18 053	Mundelsheim.....	10,19	3 085	302	74395
08 1 18 054	Murr.....	7,78	5 296	680	71711
08 1 18 059	Oberriexingen, Stadt.....	8,16	2 757	337	71739
08 1 18 060	Oberstenfeld.....	21,10	8 044	381	71720
08 1 18 063	Pleidelsheim.....	10,18	5 656	555	74385
08 1 18 067	Schwieberdingen.....	14,87	9 458	636	71701
08 1 18 068	Sersheim.....	11,48	4 867	423	74372
08 1 18 070	Steinheim an der Murr, Stadt.....	23,20	10 923	470	71711
08 1 18 071	Tamm.....	8,78	11 715	1 334	71732
08 1 18 073	Vaihingen an der Enz, Stadt.....	73,41	26 370	359	71665
08 1 18 074	Walheim.....	6,14	2 821	459	74399
08 1 18 076	Sachsenheim, Stadt.....	57,91	16 966	292	74343
08 1 18 077	Ingersheim.....	11,55	5 378	465	74379
08 1 18 078	Freiberg am Neckar, Stadt.....	13,14	14 800	1 126	71691
08 1 18 079	Bietigheim-Bissingen, Stadt.....	31,29	40 115	1 282	74321
08 1 18 080	Korntal-Münchingen, Stadt.....	20,71	17 242	832	70825
08 1 18 081	Remseck am Neckar.....	22,82	18 375	805	71686
	zusammen ...	687,31	485 831	707	X
08 1 19	Rems-Murr-Kreis Sitz: Waiblingen, Stadt				
08 1 19 001	Alfdorf.....	68,50	6 761	98	73553
08 1 19 003	Allmersbach im Tal.....	7,96	4 413	554	71573
08 1 19 004	Althütte.....	18,15	3 823	210	71566
08 1 19 006	Auenwald.....	19,75	6 324	320	71549
08 1 19 008	Backnang, Stadt.....	39,37	33 882	860	71522
08 1 19 018	Burgstetten.....	10,29	3 234	314	71576

1) * Bedeutet, daß die Gemeinde mehrere Postleitzahlen hat;
die hier genannte Zahl ist diejenige des Verwaltungssitzes der Gemeinde.

3 Gemeinden in systematischer Ordnung mit Schlüsselnummer, Fläche, Bevölkerung, Bevölkerungsdichte und Postleitzahl am 01.01.1996

Schlüssel- nummer	Land, Reg.-Bezirk, Kreis, Gemeinde	Fläche km 2	Bevölkerung	Ein- wohner je km2	Post- leit- zahl 1)
08 1 19 020	Fellbach, Stadt.....	27,70	42 554	1 536	70734 *
08 1 19 024	Großberlach.....	27,14	2 523	92	71577
08 1 19 037	Kaisersbach.....	27,94	2 506	89	73667
08 1 19 038	Kirchberg an der Murr.....	13,17	3 650	277	71737
08 1 19 041	Korb.....	8,46	9 963	1 177	71404
08 1 19 042	Leutenbach.....	14,73	10 667	724	71397
08 1 19 044	Murrhardt, Stadt.....	71,14	14 438	202	71540
08 1 19 053	Oppenweiler.....	19,83	4 021	202	71570
08 1 19 055	Plüderhausen.....	26,13	9 332	357	73655
08 1 19 061	Rudersberg.....	39,37	11 441	290	73635
08 1 19 067	Schorndorf, Stadt.....	56,87	38 005	668	73614
08 1 19 068	Schwaikheim.....	9,22	8 437	915	71409
08 1 19 069	Spiegelberg.....	28,22	2 106	74	71579
08 1 19 075	Sulzbach an der Murr.....	40,11	5 065	126	71560
08 1 19 076	Urbach.....	20,76	7 868	378	73660
08 1 19 079	Waiblingen, Stadt.....	42,76	50 333	1 177	71332 *
08 1 19 083	Weissach im Tal.....	14,13	6 814	482	71554
08 1 19 084	Welzheim, Stadt.....	37,98	10 957	288	73642
08 1 19 085	Winnenden, Stadt.....	28,05	26 144	932	71364
08 1 19 086	Winterbach.....	17,10	7 599	444	73650
08 1 19 087	Aspach.....	35,46	7 765	218	71546
08 1 19 089	Berglen.....	25,87	5 909	228	73663
08 1 19 090	Remshalden.....	15,15	13 283	876	73630
08 1 19 091	Weinstadt, Stadt.....	31,73	24 941	786	71384
08 1 19 093	Kernen im Remstal.....	15,05	14 358	954	71394
	zusammen ...	858,09	399 116	465	X
	Landkreise zusammen ...	88 902,77	15 797 245	178	X
	Kreise zusammen ...	45 504,63	12 435 149	273	X
	Region zusammen ..	3 654,35	2 566 950	702	X
Region Franken					
Stadtkreis					
08 1 21 000	Heilbronn, Stadt.....	99,87	121 509	1 216	74072 *
Landkreise					
08 1 25	Heilbronn				
	Sitz: Heilbronn, Stadt				
08 1 25 001	Abstatt.....	9,66	3 970	410	74232
08 1 25 005	Bad Friedrichshall, Stadt.....	24,74	15 905	642	74177
08 1 25 006	Bad Rappenau, Stadt.....	73,56	18 562	252	74906
08 1 25 007	Bad Wimpfen, Stadt.....	19,38	6 670	344	74206
08 1 25 008	Beilstein, Stadt.....	25,26	6 265	248	71717
08 1 25 013	Brackenheim, Stadt.....	45,74	13 272	290	74336
08 1 25 017	Cleebronn.....	17,09	2 718	159	74389
08 1 25 021	Eberstadt.....	12,50	2 918	233	74246
08 1 25 024	Ellhofen.....	5,86	3 057	521	74248
08 1 25 026	Eppingen, Stadt.....	88,59	18 688	210	75031
08 1 25 027	Erlenbach.....	12,72	4 496	353	74235
08 1 25 030	Flein.....	8,47	5 710	674	74223
08 1 25 034	Gemmingen.....	19,08	4 702	246	75050
08 1 25 038	Güglingen, Stadt.....	16,22	6 046	372	74363
08 1 25 039	Gundelsheim, Stadt.....	38,45	7 393	192	74831
08 1 25 046	Ilsfeld.....	26,18	7 709	294	74360
08 1 25 047	Ittlingen.....	14,11	2 193	155	74930
08 1 25 048	Jagsthausen.....	17,67	1 456	82	74249
08 1 25 049	Kirchardt.....	21,50	5 027	233	74912
08 1 25 056	Lauffen am Neckar, Stadt.....	22,63	10 559	466	74348
08 1 25 057	Lehrensteinsfeld.....	6,22	1 675	269	74251
08 1 25 058	Leingarten.....	23,48	9 153	389	74211

1) * Bedeutet, daß die Gemeinde mehrere Postleitzahlen hat;
die hier genannte Zahl ist diejenige des Verwaltungssitzes der Gemeinde.

3 Gemeinden in systematischer Ordnung mit Schlüsselnummer, Fläche, Bevölkerung,
Bevölkerungsdichte und Postleitzahl am 01.01.1996

Schlüssel- nummer	Land, Reg.-Bezirk, Kreis, Gemeinde	Fläche km 2	Bevölkerung	Ein- wohner je km2	Post- leit- zahl 1)
08 1 25 059	Löwenstein, Stadt.....	23,46	2 972	126	74245
08 1 25 061	Massenbachhausen.....	8,76	3 579	408	74252
08 1 25 063	Möckmühl, Stadt.....	49,60	8 122	163	74219
08 1 25 065	Neckarsulm, Stadt.....	24,94	25 788	1 034	74172
08 1 25 066	Neckarwestheim.....	13,97	3 245	232	74382
08 1 25 068	Neudenau, Stadt.....	32,93	5 046	153	74861
08 1 25 069	Neuenstadt am Kocher, Stadt.....	41,18	8 788	213	74196
08 1 25 074	Nordheim.....	12,71	6 323	497	74226
08 1 25 078	Oedheim.....	21,25	5 504	259	74229
08 1 25 079	Offenau.....	5,73	2 420	422	74254
08 1 25 081	Pfaffenhofen.....	12,08	2 364	195	74397
08 1 25 084	Roigheim.....	14,01	1 466	104	74255
08 1 25 086	Schwaigern, Stadt.....	49,50	10 404	210	74193
08 1 25 087	Siegelsbach.....	7,68	1 486	193	74936
08 1 25 094	Talheim.....	11,62	4 047	348	74223
08 1 25 096	Untereisesheim.....	3,67	3 596	979	74257
08 1 25 098	Untergruppenbach.....	27,27	7 438	272	74199
08 1 25 102	Weinsberg, Stadt.....	22,22	11 299	508	74189
08 1 25 103	Widdern, Stadt.....	25,23	1 791	70	74259
08 1 25 107	Wüstenrot.....	30,02	6 590	219	71543
08 1 25 108	Zaberfeld.....	22,18	3 699	166	74374
08 1 25 110	Obersulm.....	31,07	12 712	409	74182
08 1 25 111	Hardthausen am Kocher.....	35,55	3 523	99	74239
08 1 25 113	Langenbrettach.....	23,96	3 167	132	74243
	zusammen ...	1 099,70	303 513	276	X
08 1 26	Hohenlohekreis Sitz: Künzelsau, Stadt				
08 1 26 011	Bretzfeld.....	64,69	11 128	172	74626
08 1 26 020	Dörzbach.....	32,36	2 286	70	74677
08 1 26 028	Forchtenberg, Stadt.....	38,07	4 882	128	74670
08 1 26 039	Ingelfingen, Stadt.....	46,47	5 702	122	74653
08 1 26 045	Krautheim, Stadt.....	52,91	4 708	88	74238
08 1 26 046	Künzelsau, Stadt.....	75,15	14 411	191	74653
08 1 26 047	Kupferzell.....	54,28	5 497	101	74635
08 1 26 056	Mulfingen.....	80,07	3 845	48	74673
08 1 26 058	Neuenstein, Stadt.....	47,85	6 050	126	74632
08 1 26 060	Niedernhall, Stadt.....	17,71	3 683	207	74676
08 1 26 066	Öhringen, Stadt.....	67,80	21 433	316	74613
08 1 26 069	Pfedelbach.....	41,29	8 242	199	74629
08 1 26 072	Schöntal.....	81,66	5 732	70	74214
08 1 26 085	Waldenburg, Stadt.....	31,55	3 062	97	74638
08 1 26 086	Weißbach.....	12,77	2 137	167	74679
08 1 26 094	Zweiflingen.....	32,09	1 549	48	74639
	zusammen ...	776,72	104 347	134	X
08 1 27	Schwäbisch Hall Sitz: Schwäbisch Hall, Stadt				
08 1 27 008	Blaufelden.....	90,17	5 203	57	74572
08 1 27 009	Braunsbach.....	52,85	2 430	45	74542
08 1 27 012	Bühlertann.....	23,59	2 736	115	74424
08 1 27 013	Bühlerzell.....	49,31	1 911	38	74426
08 1 27 014	Crailsheim, Stadt.....	109,07	31 222	286	74564
08 1 27 023	Fichtenberg.....	24,18	2 769	114	74427
08 1 27 025	Gaildorf, Stadt.....	62,56	12 265	196	74405
08 1 27 032	Gerabronn, Stadt.....	40,38	4 475	110	74582
08 1 27 043	Ilshofen, Stadt.....	54,88	5 489	100	74532
08 1 27 046	Kirchberg an der Jagst, Stadt.....	40,93	4 460	108	74592
08 1 27 047	Langenburg, Stadt.....	31,39	1 923	61	74595
08 1 27 052	Mainhardt.....	58,69	5 180	88	74535
08 1 27 056	Michelbach an der Bilz.....	17,69	3 297	186	74544

1) * Bedeutet, daß die Gemeinde mehrere Postleitzahlen hat;
die hier genannte Zahl ist diejenige des Verwaltungssitzes der Gemeinde.

3 Gemeinden in systematischer Ordnung mit Schlüsselnummer, Fläche, Bevölkerung, Bevölkerungsdichte und Postleitzahl am 01.01.1996

Schlüssel- nummer	Land, Reg.-Bezirk, Kreis, Gemeinde	Fläche km 2	Bevölkerung	Ein- wohner je km2	Post- leitzahl 1)
08 1 27 059	Michelfeld.....	35,22	3 263	92	74545
08 1 27 062	Oberrot.....	37,91	3 476	91	74420
08 1 27 063	Obersontheim.....	54,82	4 513	82	74423
08 1 27 071	Rot am See.....	74,81	5 008	66	74585
08 1 27 073	Satteldorf.....	46,21	4 574	98	74589
08 1 27 075	Schrozberg, Stadt.....	105,20	6 169	58	74575
08 1 27 076	Schwäbisch Hall, Stadt.....	104,30	34 910	334	74523
08 1 27 079	Sulzbach-Laufen.....	43,95	2 589	58	74429
08 1 27 086	Untermünkheim.....	27,14	3 061	112	74547
08 1 27 089	Vellberg, Stadt.....	31,89	4 133	129	74541
08 1 27 091	Wallhausen.....	25,47	3 044	119	74599
08 1 27 099	Wolpertshausen.....	27,42	1 618	59	74549
08 1 27 100	Rosengarten.....	31,02	4 799	154	74538
08 1 27 101	Kreßberg.....	48,46	3 868	79	74594
08 1 27 102	Fichtenau.....	31,28	4 663	149	74579
08 1 27 103	Frankenhardt.....	69,87	4 492	64	74586
08 1 27 104	Stimpfach.....	33,35	3 108	93	74597
	zusammen ...	1 484,01	180 648	122	X
08 1 28	Main-Tauber-Kreis Sitz: Tauberbischofsheim, Stadt				
08 1 28 006	Assamstadt.....	17,20	2 076	120	97959
08 1 28 007	Bad Mergentheim, Stadt.....	129,97	22 568	173	97980
08 1 28 014	Boxberg, Stadt.....	101,76	7 303	71	97944
08 1 28 020	Creglingen, Stadt.....	117,22	5 041	43	97993
08 1 28 039	Freudenberg, Stadt.....	34,80	4 124	118	97896
08 1 28 045	Großbrinderfeld.....	56,59	4 107	72	97950
08 1 28 047	Grünsfeld, Stadt.....	44,77	3 785	84	97947
08 1 28 058	Igersheim.....	42,84	5 457	127	97999
08 1 28 061	Königheim.....	61,26	3 466	56	97953
08 1 28 064	Külsheim, Stadt.....	81,46	5 986	73	97900
08 1 28 082	Niederstetten, Stadt.....	104,08	5 611	53	97996
08 1 28 115	Tauberbischofsheim, Stadt.....	69,04	12 637	183	97941
08 1 28 126	Weikersheim, Stadt.....	80,95	7 260	89	97990
08 1 28 128	Werbach.....	43,19	3 646	84	97956
08 1 28 131	Wertheim, Stadt.....	138,64	24 432	176	97877
08 1 28 137	Wittighausen.....	32,39	1 772	54	97957
08 1 28 138	Ahorn.....	54,01	2 313	42	74744
08 1 28 139	Lauda-Königshofen, Stadt.....	94,48	15 335	162	97922
	zusammen ...	1 304,65	136 919	105	X
	Landkreise zusammen ...	4 665,08	725 427	156	X
	Region zusammen ..	4 764,95	846 936	178	X
	Region Ostwürttemberg				
	Landkreise				
08 1 35	Heidenheim Sitz: Heidenheim an der Brenz, Stadt				
08 1 35 010	Dischingen.....	78,05	4 708	60	89561
08 1 35 015	Gerstetten.....	92,42	11 598	125	89547
08 1 35 016	Giengen an der Brenz, Stadt.....	44,05	19 842	450	89537
08 1 35 019	Heidenheim an der Brenz, Stadt.....	107,10	52 527	490	89522 *
08 1 35 020	Herbrechtingen, Stadt.....	58,63	13 023	222	89542
08 1 35 021	Hermaringen.....	15,26	2 345	153	89568
08 1 35 025	Königsbrunn.....	45,46	7 707	169	89551
08 1 35 026	Nattheim.....	45,00	6 175	137	89564
08 1 35 027	Niederstotzingen, Stadt.....	29,80	4 812	161	89168
08 1 35 031	Sontheim an der Brenz.....	28,92	5 702	197	89567
08 1 35 032	Steinheim am Albuch.....	82,42	8 876	107	89555
	zusammen ...	627,11	137 315	219	X

1) * Bedeutet, daß die Gemeinde mehrere Postleitzahlen hat;
die hier genannte Zahl ist diejenige des Verwaltungssitzes der Gemeinde.

3 Gemeinden in systematischer Ordnung mit Schlüsselnummer, Fläche, Bevölkerung,
Bevölkerungsdichte und Postleitzahl am 01.01.1996

Schlüssel- nummer	Land, Reg.-Bezirk, Kreis, Gemeinde	Fläche km 2	Bevölkerung	Ein- wohner je km2	Post- leit- zahl 1)
08 1 36	Ostalbkreis Sitz: Aalen, Stadt				
08 1 36 002	Abtsgmünd.....	71,59	7 038	98	73453
08 1 36 003	Adelmannsfelden.....	22,90	1 755	76	73486
08 1 36 007	Bartholomä.....	20,75	2 036	98	73566
08 1 36 009	Böbingen an der Rems.....	12,22	4 323	353	73560
08 1 36 010	Bopfingen, Stadt.....	77,00	12 513	162	73441
08 1 36 015	Durlangen.....	10,43	2 873	275	73568
08 1 36 018	Eilenberg.....	30,17	1 681	55	73488
08 1 36 019	Ellwangen (Jagst), Stadt.....	127,48	24 153	189	73479
08 1 36 020	Eschach.....	20,27	1 641	80	73569
08 1 36 021	Essingen.....	58,50	6 038	103	73457
08 1 36 024	Göggingen.....	11,38	2 208	194	73571
08 1 36 027	Gschwend.....	54,50	4 848	88	74417
08 1 36 028	Heubach, Stadt.....	25,81	10 173	394	73540
08 1 36 029	Heuchlingen.....	9,04	1 742	192	73572
08 1 36 033	Hüttlingen.....	18,71	5 577	298	73460
08 1 36 034	Iggingen.....	11,44	2 325	203	73574
08 1 36 035	Jagstzell.....	37,97	2 426	63	73489
08 1 36 037	Kirchheim am Ries.....	21,05	1 884	89	73467
08 1 36 038	Lauchheim, Stadt.....	40,97	4 152	101	73466
08 1 36 040	Leinzell.....	2,10	2 502	1 191	73575
08 1 36 042	Lorch, Stadt.....	34,29	11 039	321	73547
08 1 36 043	Mögglingen.....	10,27	3 728	362	73563
08 1 36 044	Mutlangen.....	8,78	5 598	637	73557
08 1 36 045	Neresheim, Stadt.....	118,56	8 191	69	73450
08 1 36 046	Neuler.....	36,27	2 962	81	73491
08 1 36 049	Obergröningen.....	5,86	427	72	73569
08 1 36 050	Oberkochen, Stadt.....	23,56	8 592	364	73447
08 1 36 060	Rosenberg.....	41,02	2 657	64	73494
08 1 36 061	Ruppertshofen.....	14,22	1 689	118	73577
08 1 36 062	Schechingen.....	11,87	2 303	194	73579
08 1 36 065	Schwäbisch Gmünd, Stadt.....	113,77	63 734	560	73525 *
08 1 36 066	Spraitbach.....	12,39	3 585	289	73565
08 1 36 068	Stödtlen.....	31,19	1 921	61	73495
08 1 36 070	Täferrot.....	12,00	1 010	84	73527
08 1 36 071	Tannhausen.....	17,73	1 818	102	73497
08 1 36 075	Unterschneidheim.....	68,05	4 481	65	73485
08 1 36 079	Waldstetten.....	20,95	6 943	331	73550
08 1 36 082	Westhausen.....	38,48	5 655	146	73463
08 1 36 084	Wört.....	18,17	1 419	78	73499
08 1 36 087	Riesbürg.....	17,96	2 196	122	73469
08 1 36 088	Aalen, Stadt.....	146,49	66 234	452	73430 *
08 1 36 089	Rainau.....	25,44	3 040	119	73492
	zusammen ...	1 511,60	311 110	206	X
	Landkreise zusammen ...	2 138,71	448 425	210	X
	Region zusammen ...	2 138,71	448 425	210	X
08 1	Reg.-Bez. insgesamt ..	10 558,01	3 862 311	366	X

1) * Bedeutet, daß die Gemeinde mehrere Postleitzahlen hat;
die hier genannte Zahl ist diejenige des Verwaltungssitzes der Gemeinde.

3 Gemeinden in systematischer Ordnung mit Schlüsselnummer, Fläche, Bevölkerung, Bevölkerungsdichte und Postleitzahl am 01.01.1996

Schlüssel- nummer	Land, Reg.-Bezirk, Kreis, Gemeinde	Fläche km 2	Bevölkerung	Ein- wohner je km2	Post- leit- zahl 1)
Reg.-Bez. Karlsruhe					
Region Mittlerer Oberrhein					
Stadtkreise					
08 2 11 000	Baden-Baden, Stadt.....	140,18	52 745	376	76530 *
08 2 12 000	Karlsruhe, Stadt.....	173,47	275 690	1 589	76133 *
	zusammen ...	313,65	328 435	1 047	X
Landkreise					
08 2 15	Karlsruhe Sitz: Karlsruhe, Stadt				
08 2 15 007	Bretten, Stadt.....	71,12	26 041	366	75015
08 2 15 009	Bruchsal, Stadt.....	93,01	40 413	434	76646
08 2 15 017	Ettlingen, Stadt.....	56,67	38 546	680	76275
08 2 15 021	Forst.....	11,47	7 138	622	76694
08 2 15 025	Gondelsheim.....	14,86	2 940	197	75053
08 2 15 029	Hambrücken.....	10,96	4 824	440	76707
08 2 15 039	Kronau.....	10,91	5 310	486	76709
08 2 15 040	Kürnbach.....	12,67	2 470	194	75057
08 2 15 046	Malsch.....	51,24	13 181	257	76316
08 2 15 047	Marxzell.....	34,92	5 327	152	76359
08 2 15 059	Oberderdingen.....	33,57	9 715	289	75038
08 2 15 064	Östringen, Stadt.....	53,22	12 374	232	76684
08 2 15 066	Philippsburg, Stadt.....	50,56	12 365	244	76661
08 2 15 082	Sulzfeld.....	18,76	4 247	226	75056
08 2 15 084	Übstadt-Weiher.....	36,46	11 886	326	76698
08 2 15 089	Walzbachtal.....	36,72	8 315	226	75045
08 2 15 090	Weingarten (Baden).....	29,40	8 745	297	76356
08 2 15 094	Zaisenhausen.....	10,11	1 514	149	75059
08 2 15 096	Karlsbad.....	38,02	15 920	418	76307
08 2 15 097	Kraichtal, Stadt.....	80,56	14 291	177	76703
08 2 15 099	Graben-Neudorf.....	28,80	10 943	379	76676
08 2 15 100	Bad Schönborn.....	24,09	10 317	428	76669
08 2 15 101	Pfinztal.....	31,05	17 194	553	76327
08 2 15 102	Eggenstein-Leopoldshafen.....	26,11	13 902	532	76344
08 2 15 103	Karlsdorf-Neuthard.....	14,01	8 856	632	76689
08 2 15 105	Linkenheim-Hochstetten.....	23,60	10 791	457	76351
08 2 15 106	Waghäusel, Stadt.....	42,84	19 276	449	68753
08 2 15 107	Oberhausen-Rheinhausen.....	18,95	9 132	481	68794
08 2 15 108	Rheinstetten.....	32,31	20 046	620	76287
08 2 15 109	Stutensee.....	45,67	20 589	450	76297
08 2 15 110	Waldbronn.....	11,35	12 527	1 103	76337
08 2 15 111	Dettenheim.....	30,89	6 660	215	76706
	zusammen ...	1 084,88	405 795	374	X
08 2 16	Rastatt Sitz: Rastatt, Stadt				
08 2 16 002	Au am Rhein.....	13,29	3 108	233	76474
08 2 16 005	Bietigheim.....	13,90	5 612	403	76467
08 2 16 006	Bischweier.....	4,59	2 699	588	76476
08 2 16 007	Bühl, Stadt.....	73,21	27 088	370	77815
08 2 16 008	Bühlertal.....	17,68	8 392	474	77830
08 2 16 009	Durmersheim.....	26,15	10 980	419	76448
08 2 16 012	Elchesheim-Illingen.....	10,14	2 997	295	76477
08 2 16 013	Forbach.....	131,82	5 899	44	76596

1) * Bedeutet, daß die Gemeinde mehrere Postleitzahlen hat;
die hier genannte Zahl ist diejenige des Verwaltungssitzes der Gemeinde.

3 Gemeinden in systematischer Ordnung mit Schlüsselnummer, Fläche, Bevölkerung, Bevölkerungsdichte und Postleitzahl am 01.01.1996

Schlüssel- nummer	Land, Reg.-Bezirk, Kreis, Gemeinde	Fläche km 2	Bevölkerung	Ein- wohner je km2	Post- leit- zahl 1)
08 2 16 015	Gaggenau, Stadt.....	65,05	29 531	453	76571
08 2 16 017	Gernsbach, Stadt.....	82,09	14 630	178	76593
08 2 16 022	Hügelsheim.....	14,97	3 689	246	76549
08 2 16 023	Iffezheim.....	19,95	4 597	230	76473
08 2 16 024	Kuppenheim, Stadt.....	18,08	7 473	413	76456
08 2 16 028	Lichtenau, Stadt.....	27,62	4 825	174	77839
08 2 16 029	Loffenau.....	17,07	2 793	163	76597
08 2 16 033	Muggensturm.....	11,55	5 681	491	76461
08 2 16 039	Ötigheim.....	10,97	4 231	385	76470
08 2 16 041	Ottersweier.....	29,21	6 239	213	77833
08 2 16 043	Rastatt, Stadt.....	59,02	46 857	793	76437
08 2 16 049	Sinzheim.....	28,49	10 034	352	76547
08 2 16 052	Steinmauern.....	12,40	2 600	209	76479
08 2 16 059	Weisenbach.....	9,07	2 608	287	76599
08 2 16 063	Rheinmünster.....	42,47	6 419	151	77836
	zusammen ...	738,79	218 982	296	X
	Landkreise zusammen ...	1 823,67	624 777	343	X
	Region zusammen ..	2 137,32	953 212	446	X
Region Unterer Neckar					
Stadtkreise					
08 2 21 000	Heidelberg, Stadt.....	108,83	138 781	1 275	69117 *
08 2 22 000	Mannheim, Universitätsstadt.....	144,97	311 292	2 147	68159 *
	zusammen ...	253,80	450 073	1 773	X
Landkreise					
08 2 25	Neckar-Odenwald-Kreis Sitz: Mosbach, Stadt				
08 2 25 001	Adelsheim, Stadt.....	43,84	5 511	125	74740
08 2 25 002	Aglasterhausen.....	22,85	4 374	191	74858
08 2 25 009	Billigheim.....	48,97	5 748	117	74842
08 2 25 010	Binau.....	4,83	1 308	270	74862
08 2 25 014	Buchen (Odenwald), Stadt.....	138,99	18 091	130	74722
08 2 25 024	Fahrenbach.....	16,42	2 843	173	74864
08 2 25 032	Hardheim.....	87,02	7 633	87	74736
08 2 25 033	Haßmersheim.....	19,15	4 768	248	74855
08 2 25 039	Höpfingen.....	30,47	3 022	99	74746
08 2 25 042	Hüffenhardt.....	17,62	2 021	114	74928
08 2 25 052	Limbach.....	43,62	4 661	106	74838
08 2 25 058	Mosbach, Stadt.....	62,23	24 968	401	74821
08 2 25 060	Mudau.....	107,55	5 170	48	69427
08 2 25 064	Neckargersbach.....	15,32	2 400	156	69437
08 2 25 067	Neckarzimmern.....	8,18	1 660	202	74865
08 2 25 068	Neunkirchen.....	15,95	1 680	105	74867
08 2 25 074	Obrigheim.....	24,27	5 396	222	74847
08 2 25 075	Osterburken, Stadt.....	47,32	5 820	122	74706
08 2 25 082	Rosenberg.....	40,97	2 202	53	74749
08 2 25 091	Seckach.....	27,86	4 344	155	74743
08 2 25 109	Walldürn, Stadt.....	105,88	11 404	107	74731
08 2 25 113	Zwingenberg.....	4,70	731	155	69439
08 2 25 114	Ravenstein, Stadt.....	55,99	3 004	53	74747
08 2 25 115	Schefflenz.....	36,97	4 419	119	74850
08 2 25 116	Schwarzach.....	8,37	3 194	381	74869
08 2 25 117	Elztal.....	46,62	5 678	121	74834
08 2 25 118	Waldbrunn.....	44,33	4 732	106	69429
	zusammen ...	1 126,29	146 782	130	X

1) * Bedeutet, daß die Gemeinde mehrere Postleitzahlen hat;
die hier genannte Zahl ist diejenige des Verwaltungssitzes der Gemeinde.

3 Gemeinden in systematischer Ordnung mit Schlüsselnummer, Fläche, Bevölkerung, Bevölkerungsdichte und Postleitzahl am 01.01.1996

Schlüssel- nummer	Land, Reg.-Bezirk, Kreis, Gemeinde	Fläche km 2	Bevölkerung	Ein- wohner je km2	Post- leit- zahl 1)
08 2 26	Rhein-Neckar-Kreis Sitz: Heidelberg, Stadt				
08 2 26 003	Altlußheim.....	15,96	5 346	334	68804
08 2 26 006	Bammental.....	12,16	6 397	526	69245
08 2 26 009	Brühl.....	10,19	14 077	1 381	68782
08 2 26 010	Dielheim.....	22,68	8 146	359	69234
08 2 26 012	Dossenheim.....	14,14	11 507	813	69221
08 2 26 013	Eberbach, Stadt.....	81,16	15 740	193	69412
08 2 26 017	Epfenbach.....	12,97	2 354	181	74925
08 2 26 018	Eppelheim.....	5,70	13 360	2 343	69214
08 2 26 020	Eschelbronn.....	8,24	2 434	295	74927
08 2 26 022	Gaiberg.....	4,15	2 347	565	69251
08 2 26 027	Heddesbach.....	8,21	534	65	69434
08 2 26 028	Heddesheim.....	14,71	11 071	752	68542
08 2 26 029	Heiligkreuzsteinach.....	19,61	2 873	146	69253
08 2 26 031	Hemsbach, Stadt.....	12,86	12 689	986	69502
08 2 26 032	Hockenheim, Stadt.....	34,85	18 774	538	68766
08 2 26 036	Ilvesheim.....	5,89	7 024	1 192	68549
08 2 26 037	Ketsch.....	16,52	12 513	757	68775
08 2 26 038	Ladenburg, Stadt.....	19,03	11 801	620	68526
08 2 26 040	Laudenbach.....	10,29	5 731	556	69514
08 2 26 041	Leimen, Stadt.....	20,64	24 621	1 192	69181
08 2 26 046	Malsch.....	6,77	3 147	464	69254
08 2 26 048	Mauer.....	6,30	3 390	538	69256
08 2 26 049	Meckesheim.....	16,33	5 452	333	74909
08 2 26 054	Mühlhausen.....	15,30	7 278	475	69242
08 2 26 055	Neckarbischofsheim, Stadt.....	26,41	3 932	148	74924
08 2 26 056	Neckargemünd, Stadt.....	26,15	14 559	556	69151
08 2 26 058	Neidenstein.....	6,48	1 665	256	74933
08 2 26 059	Neulußheim.....	3,39	5 518	1 627	68809
08 2 26 060	Nußloch.....	13,59	10 231	752	69226
08 2 26 062	Oftersheim.....	12,77	10 485	821	68723
08 2 26 063	Plankstadt.....	8,39	9 744	1 161	68723
08 2 26 065	Rauenberg, Stadt.....	11,12	6 914	621	69231
08 2 26 066	Reichartshausen.....	10,00	1 811	181	74934
08 2 26 068	Reilingen.....	16,36	6 980	426	68799
08 2 26 076	Sandhausen.....	14,55	13 702	941	69207
08 2 26 080	Schönau, Stadt.....	22,50	4 619	205	69250
08 2 26 081	Schönbrunn.....	34,48	3 041	88	69436
08 2 26 082	Schriesheim, Stadt.....	31,67	13 415	423	69198
08 2 26 084	Schwetzingen, Stadt.....	21,62	21 872	1 011	68723
08 2 26 085	Sinsheim, Stadt.....	127,01	32 828	258	74889
08 2 26 086	Spechbach.....	8,52	1 594	187	74937
08 2 26 091	Waibstadt, Stadt.....	25,57	5 600	219	74915
08 2 26 095	Walldorf, Stadt.....	19,91	13 985	702	69190
08 2 26 096	Weinheim, Stadt.....	58,11	42 812	736	69469
08 2 26 097	Wiesenbach.....	11,13	2 949	264	69257
08 2 26 098	Wiesloch, Stadt.....	30,26	24 647	814	69168
08 2 26 099	Wilhelmsfeld.....	4,75	3 297	694	69259
08 2 26 101	Zuzenhausen.....	11,64	1 947	167	74939
08 2 26 102	Angelbachtal.....	17,92	4 427	247	74918
08 2 26 103	Sankt Leon-Rot.....	25,56	11 643	455	68789
08 2 26 104	Lobbach.....	14,91	2 382	159	74931
08 2 26 105	Edingen-Neckarhausen.....	12,04	13 834	1 149	68535
08 2 26 106	Helmstadt-Bargen.....	27,95	3 762	134	74921
08 2 26 107	Hirschberg an der Bergstraße.....	12,35	9 644	780	69493
	zusammen ...	1 061,77	512 445	483	X
	Landkreise zusammen ...	2 188,06	659 227	301	X
	Region zusammen ..	2 441,86	1 109 300	454	X

1) * Bedeutet, daß die Gemeinde mehrere Postleitzahlen hat;
die hier genannte Zahl ist diejenige des Verwaltungssitzes der Gemeinde.

3 Gemeinden in systematischer Ordnung mit Schlüsselnummer, Fläche, Bevölkerung, Bevölkerungsdichte und Postleitzahl am 01.01.1996

Schlüssel- nummer	Land, Reg.-Bezirk, Kreis, Gemeinde	Fläche km 2	Bevölkerung	Ein- wohner je km2	Post- leit- zahl 1)
Region Nordschwarzwald					
Stadtkreis					
08 2 31 000	Pforzheim, Stadt.....	97,84	118 763	1 213	75158 *
Landkreise					
08 2 35	Calw				
	Sitz: Calw, Stadt				
08 2 35 006	Altensteig, Stadt.....	53,22	10 829	203	72213
08 2 35 007	Althengstett.....	19,16	7 533	393	75382
08 2 35 008	Bad Liebenzell, Stadt.....	33,80	9 049	267	75378
08 2 35 018	Dobel.....	18,43	2 250	122	75335
08 2 35 020	Ebhausen.....	24,56	4 398	179	72224
08 2 35 022	Egenhausen.....	10,02	1 814	181	72227
08 2 35 025	Enzklösterle.....	20,20	1 391	68	75337
08 2 35 029	Gechingen.....	14,68	3 774	257	75391
08 2 35 032	Haibach, Stadt.....	28,92	5 683	196	72221
08 2 35 033	Bad Herrenalb, Stadt.....	33,03	7 267	220	76332
08 2 35 035	Höfen an der Enz.....	9,08	1 691	186	75339
08 2 35 046	Nagold, Stadt.....	63,09	22 245	352	72202
08 2 35 047	Neubulach, Stadt.....	24,69	5 024	203	75387
08 2 35 050	Neuweiler.....	51,30	3 068	59	75389
08 2 35 055	Oberreichenbach.....	35,99	2 839	78	75394
08 2 35 057	Ostelsheim.....	9,23	2 174	235	75395
08 2 35 060	Rohrdorf.....	3,93	1 931	491	72229
08 2 35 065	Schömbach.....	37,22	8 821	236	75328
08 2 35 066	Simmersfeld.....	44,18	2 106	47	72226
08 2 35 067	Simmozheim.....	9,50	2 630	276	75397
08 2 35 073	Unterreichenbach.....	6,30	2 346	372	75399
08 2 35 079	Bad Wildbad im Schwarzwald, Stadt.....	105,26	11 667	110	75323
08 2 35 080	Wildberg, Stadt.....	56,68	10 153	179	72218
08 2 35 084	Bad Teinach-Zavelstein, Stadt.....	25,18	2 785	110	75385
08 2 35 085	Calw, Stadt.....	59,88	23 709	395	75365
	zusammen ...	797,53	157 177	197	X
08 2 36	Enzkreis				
	Sitz: Pforzheim, Stadt				
08 2 36 004	Birkenfeld.....	19,04	9 916	520	75217
08 2 36 011	Eisingen.....	8,03	4 335	539	75239
08 2 36 013	Engelsbrand.....	15,19	4 289	282	75331
08 2 36 019	Friedrichshausen.....	8,54	3 448	403	71292
08 2 36 025	Heimsheim, Stadt.....	14,32	5 016	350	71296
08 2 36 028	Illingen.....	29,36	7 059	240	75428
08 2 36 030	Ispringen.....	8,21	6 191	754	75228
08 2 36 031	Kieselbrunn.....	8,63	2 577	298	75249
08 2 36 033	Knittlingen, Stadt.....	26,33	7 248	275	75438
08 2 36 038	Maulbrunn, Stadt.....	25,44	6 411	252	75433
08 2 36 039	Mönsheim.....	16,78	2 469	147	71297
08 2 36 040	Mühlacker, Stadt.....	54,32	25 598	471	75417
08 2 36 043	Neuenbürg, Stadt.....	28,17	7 651	271	75305
08 2 36 044	Neuhausen.....	29,76	5 181	174	75242
08 2 36 046	Niefern-Öschelbrunn.....	22,02	11 418	518	75223
08 2 36 050	Ötisheim.....	14,27	4 759	333	75443
08 2 36 061	Sternenfels.....	17,32	2 771	159	75447
08 2 36 062	Tiefenbrunn.....	14,79	5 098	344	75233
08 2 36 065	Wiernsheim.....	24,62	6 332	257	75446
08 2 36 067	Wimsheim.....	8,06	2 445	303	71299
08 2 36 068	Wurmberg.....	7,36	2 620	355	75449

1) * Bedeutet, daß die Gemeinde mehrere Postleitzahlen hat;
die hier genannte Zahl ist diejenige des Verwaltungssitzes der Gemeinde.

3 Gemeinden in systematischer Ordnung mit Schlüsselnummer, Fläche, Bevölkerung,
Bevölkerungsdichte und Postleitzahl am 01.01.1996

Schlüssel- nummer	Land, Reg.-Bezirk, Kreis, Gemeinde	Fläche km 2	Bevölkerung	Ein- wohner je km2	Post- leit- zahl 1)
08 2 36 070	Keltern.....	29,84	8 657	290	75210
08 2 36 071	Remchingen.....	24,05	11 110	461	75196
08 2 36 072	Straubenhardt.....	33,08	10 066	304	75334
08 2 36 073	Neulingen.....	23,38	5 568	238	75245
08 2 36 074	Kämpfelbach.....	13,64	5 956	436	75236
08 2 36 075	Ölbronn-Dürrn.....	15,64	3 289	210	75248
08 2 36 076	Königsbach-Stein.....	33,72	9 334	276	75203
	zusammen ...	573,91	186 812	326	X
08 2 37	Freudenstadt Sitz: Freudenstadt, Stadt				
08 2 37 002	Alpirsbach, Stadt.....	64,55	6 966	107	72275
08 2 37 004	Baiersbronn.....	189,69	16 646	87	72270
08 2 37 008	Betzweiler-Wäldle.....	10,32	1 406	136	72291
08 2 37 019	Dornstetten, Stadt.....	24,21	7 301	301	72280
08 2 37 024	Empfingen.....	18,56	4 156	223	72186
08 2 37 027	Eutingen im Gäu.....	32,84	4 868	148	72184
08 2 37 028	Freudenstadt, Stadt.....	87,59	23 809	271	72250
08 2 37 030	Glatten.....	15,51	2 477	159	72293
08 2 37 032	Grömbach.....	12,18	654	53	72294
08 2 37 040	Horb am Neckar, Stadt.....	119,85	24 896	207	72160
08 2 37 045	Loßburg.....	68,94	6 155	89	72290
08 2 37 054	Pfalzgrafenweiler.....	44,72	6 540	146	72285
08 2 37 061	Schopfloch.....	17,04	2 373	139	72296
08 2 37 072	Wörnberg.....	3,48	221	63	72299
08 2 37 073	Seewald.....	58,50	2 396	40	72297
08 2 37 074	Waldachtal.....	29,88	5 855	195	72178
08 2 37 075	Bad Rippoldsau-Schapbach.....	73,14	2 447	33	77776
	zusammen ...	871,00	119 166	137	X
	Landkreise zusammen ...	2 242,44	463 155	207	X
	Region zusammen ...	2 340,28	581 918	249	X
08 2	Reg.-Bez. insgesamt ..	6 919,46	2 644 430	382	X
	Reg.-Bez. Freiburg				
	Region Südlicher Oberrhein				
	Stadtkreis				
08 3 11 000	Freiburg im Breisgau, Stadt.....	153,06	199 273	1 301	79098 *
	Landkreise				
08 3 15	Breisgau-Hochschwarzwald Sitz: Freiburg im Breisgau, Stadt				
08 3 15 003	Au.....	3,99	1 174	294	79280
08 3 15 004	Auggen.....	14,15	2 132	150	79424
08 3 15 006	Bad Krozingen.....	35,66	13 907	389	79189
08 3 15 007	Badenweiler.....	13,02	3 779	290	79410
08 3 15 008	Ballrechten-Dottingen.....	6,62	1 971	297	79282
08 3 15 013	Bötzingen.....	12,99	5 052	388	79268
08 3 15 014	Bollschweil.....	16,42	2 279	138	79283
08 3 15 015	Breisach am Rhein, Stadt.....	54,59	11 852	217	79206
08 3 15 016	Breitnau.....	39,90	1 819	45	79874
08 3 15 020	Buchenbach.....	38,99	3 142	80	79256
08 3 15 022	Buggingen.....	15,32	3 643	237	79426
08 3 15 028	Ebringen.....	8,18	2 458	300	79285
08 3 15 030	Eichstetten.....	12,30	2 961	240	79356
08 3 15 031	Eisenbach (Hochschwarzwald).....	28,78	2 405	83	79871
08 3 15 033	Eschbach.....	10,02	1 779	177	79427
08 3 15 037	Feldberg (Schwarzwald).....	24,97	1 733	69	79868

1) * Bedeutet, daß die Gemeinde mehrere Postleitzahlen hat;
die hier genannte Zahl ist diejenige des Verwaltungssitzes der Gemeinde.

3 Gemeinden in systematischer Ordnung mit Schlüsselnummer, Fläche, Bevölkerung, Bevölkerungsdichte und Postleitzahl am 01.01.1996

Schlüssel- nummer	Land, Reg.-Bezirk, Kreis, Gemeinde	Fläche km 2	Bevölkerung	Ein- wohner je km2	Post- leit- zahl 1)
08 3 15 039	Friedenweiler.....	27,08	2 002	73	79877
08 3 15 041	Glottental.....	30,76	2 893	94	79286
08 3 15 043	Gottenheim.....	8,74	2 426	277	79288
08 3 15 047	Gundelfingen.....	14,28	10 806	756	79194
08 3 15 048	Hartheim.....	26,05	3 997	153	79258
08 3 15 050	Heitersheim, Stadt.....	11,72	5 141	438	79423
08 3 15 051	Heuweiler.....	4,03	997	247	79194
08 3 15 052	Hinterzarten.....	33,37	2 454	73	79856
08 3 15 056	Horben.....	8,75	897	102	79289
08 3 15 059	Ihringen.....	23,00	5 591	243	79241
08 3 15 064	Kirchzarten.....	21,14	9 390	444	79199
08 3 15 068	Lenzkirch.....	57,90	4 924	85	79853
08 3 15 070	Löffingen, Stadt.....	88,02	7 166	81	79843
08 3 15 072	Merdingen.....	14,40	2 469	171	79291
08 3 15 073	Merzhausen.....	2,76	4 660	1 688	79249
08 3 15 074	Müllheim, Stadt.....	57,91	16 461	284	79379
08 3 15 076	Neuenburg am Rhein, Stadt.....	44,12	10 172	230	79395
08 3 15 084	Oberried.....	66,32	2 611	39	79254
08 3 15 089	Pfaffenweiler.....	3,61	2 615	724	79292
08 3 15 094	Sankt Märgen.....	33,32	1 885	56	79274
08 3 15 095	Sankt Peter.....	35,93	2 362	65	79271
08 3 15 098	Schallstadt.....	19,56	5 639	288	79227
08 3 15 102	Schluchsee.....	69,44	2 553	36	79859
08 3 15 107	Sölden.....	3,80	1 088	286	79294
08 3 15 108	Staufen im Breisgau, Stadt.....	23,26	7 237	311	79219
08 3 15 109	Stegen.....	26,32	4 153	157	79252
08 3 15 111	Sulzburg, Stadt.....	22,73	2 585	113	79295
08 3 15 113	Titisee-Neustadt, Stadt.....	89,66	12 183	135	79822
08 3 15 115	Umkirch.....	8,72	4 950	567	79224
08 3 15 125	Wittnau.....	5,04	1 256	249	79299
08 3 15 130	Münstertal/ Schwarzwald.....	67,73	5 058	74	79244
08 3 15 131	Ehrenkirchen.....	37,80	6 186	163	79238
08 3 15 132	March.....	17,78	8 354	469	79232
08 3 15 133	Vogtsburg im Kaiserstuhl, Stadt.....	37,39	5 592	149	79235
	zusammen ...	1 378,34	230 839	167	X
08 3 16	Emmendingen Sitz: Emmendingen, Stadt				
08 3 16 002	Bahlingen.....	12,66	3 476	274	79353
08 3 16 003	Biederbach.....	31,36	1 590	50	79215
08 3 16 009	Denzlingen.....	16,94	12 303	726	79211
08 3 16 010	Elzach, Stadt.....	75,28	6 728	89	79215
08 3 16 011	Emmendingen, Stadt.....	33,79	24 796	733	79312
08 3 16 012	Endingen am Kaiserstuhl, Stadt.....	26,72	8 555	320	79346
08 3 16 013	Forchheim.....	10,78	1 161	107	79362
08 3 16 014	Gutach im Breisgau.....	24,77	4 019	162	79261
08 3 16 017	Herbolzheim, Stadt.....	35,48	8 679	244	79336
08 3 16 020	Kenzingen, Stadt.....	36,93	8 526	230	79341
08 3 16 024	Malterdingen.....	11,14	2 426	217	79364
08 3 16 036	Reute.....	4,79	2 806	585	79276
08 3 16 037	Riegel.....	18,34	3 261	177	79359
08 3 16 038	Sasbach.....	20,78	3 107	149	79361
08 3 16 039	Sexau.....	16,30	3 072	188	79350
08 3 16 042	Simonswald.....	74,31	3 092	41	79263
08 3 16 043	Teningen.....	40,28	11 453	284	79331
08 3 16 045	Vörstetten.....	7,89	2 429	307	79279
08 3 16 049	Weisweil.....	19,09	1 939	101	79367
08 3 16 051	Wühl.....	16,95	3 378	199	79369
08 3 16 053	Rheinhausen.....	21,99	3 162	143	79365
08 3 16 054	Freiamt.....	52,92	4 147	78	79348
08 3 16 055	Winden im Elztal.....	21,96	2 696	122	79297
08 3 16 056	Waldkirch, Stadt.....	48,48	19 617	404	79183
	zusammen ...	679,93	146 418	215	X

1) * Bedeutet, daß die Gemeinde mehrere Postleitzahlen hat;
die hier genannte Zahl ist diejenige des Verwaltungssitzes der Gemeinde.

3 Gemeinden in systematischer Ordnung mit Schlüsselnummer, Fläche, Bevölkerung, Bevölkerungsdichte und Postleitzahl am 01.01.1996

Schlüssel- nummer	Land, Reg.-Bezirk, Kreis, Gemeinde	Fläche km 2	Bevölkerung	Ein- wohner je km2	Post- leit- zahl 1)
08 3 17	Ortenaukreis Sitz: Offenburg, Stadt				
08 3 17 001	Achern, Stadt.....	65,27	22 658	347	77855
08 3 17 005	Appenweiler.....	38,03	9 348	245	77767
08 3 17 008	Bad Peterstal-Griesbach.....	41,24	3 148	76	77740
08 3 17 009	Berghaupten.....	9,69	2 334	240	77791
08 3 17 011	Biberach.....	22,40	3 173	141	77781
08 3 17 021	Durbach.....	26,33	3 815	144	77770
08 3 17 026	Ettenheim, Stadt.....	48,90	11 247	230	77955
08 3 17 029	Fischerbach.....	20,30	1 649	81	77716
08 3 17 031	Friesenheim.....	46,60	12 283	263	77948
08 3 17 034	Gengenbach, Stadt.....	61,91	10 603	171	77723
08 3 17 039	Gutach (Schwarzwaldbahn).....	31,74	2 171	68	77793
08 3 17 040	Haslach im Kinzigtal, Stadt.....	18,70	6 822	364	77716
08 3 17 041	Hausach, Stadt.....	36,07	5 568	154	77756
08 3 17 046	Hofstetten.....	18,15	1 570	86	77716
08 3 17 047	Hohberg.....	28,94	7 405	255	77749
08 3 17 051	Hornberg, Stadt.....	54,45	4 840	88	78132
08 3 17 056	Kappelrodeck.....	17,92	5 898	329	77876
08 3 17 057	Kehl, Stadt.....	75,06	33 137	441	77694
08 3 17 059	Kippenheim.....	20,86	5 184	248	77971
08 3 17 065	Lahr/ Schwarzwald, Stadt.....	69,79	42 021	602	77933
08 3 17 067	Lautenbach.....	21,55	1 877	87	77794
08 3 17 068	Lauf.....	15,01	3 929	261	77886
08 3 17 073	Mahlberg, Stadt.....	16,59	4 382	264	77972
08 3 17 075	Meißenheim.....	21,33	3 537	165	77974
08 3 17 078	Mühlenbach.....	31,22	1 601	51	77796
08 3 17 085	Nordrach.....	37,75	1 998	52	77787
08 3 17 088	Oberharmersbach.....	40,92	2 541	62	77784
08 3 17 089	Oberkirch, Stadt.....	69,12	18 935	273	77704
08 3 17 093	Oberwolfach.....	51,26	2 657	51	77709
08 3 17 096	Offenburg, Stadt.....	78,39	56 045	714	77652 *
08 3 17 097	Ohlsbach.....	11,14	2 696	242	77797
08 3 17 098	Oppenau, Stadt.....	73,04	5 323	72	77728
08 3 17 100	Ortenberg.....	5,66	3 022	533	77799
08 3 17 102	Ottenhöfen im Schwarzwald.....	25,26	3 356	132	77883
08 3 17 110	Renchen, Stadt.....	32,09	6 710	209	77871
08 3 17 113	Ringsheim.....	11,31	2 126	187	77975
08 3 17 114	Rust.....	13,27	3 122	235	77977
08 3 17 116	Sasbach.....	16,72	5 328	318	77880
08 3 17 118	Sasbachwalden.....	18,13	2 373	130	77887
08 3 17 121	Schuttertal.....	50,28	3 415	67	77978
08 3 17 122	Schutterwald.....	21,04	6 844	325	77746
08 3 17 126	Seebach.....	19,05	1 486	78	77889
08 3 17 127	Seelbach.....	29,91	4 993	166	77960
08 3 17 129	Steinach.....	33,33	3 807	114	77790
08 3 17 141	Willstätt.....	55,26	8 574	155	77731
08 3 17 145	Wolfach, Stadt.....	67,99	6 070	89	77709
08 3 17 146	Zell am Harmersbach, Stadt.....	36,44	7 775	213	77736
08 3 17 150	Schwanau.....	38,33	6 299	164	77963
08 3 17 151	Neuried.....	57,85	8 576	148	77743
08 3 17 152	Kappel-Grafenhausen.....	25,72	4 331	168	77966
08 3 17 153	Rheinau, Stadt.....	73,43	10 531	143	77866
08 3 17 971	Gemeindefreier Grundbesitz.....	9,98	-	-	-
	zusammen ...	1 860,72	399 133	215	X
	Landkreise zusammen ...	3 918,99	776 390	198	X
	Region zusammen ..	4 072,05	975 663	240	X

1) * Bedeutet, daß die Gemeinde mehrere Postleitzahlen hat;
die hier genannte Zahl ist diejenige des Verwaltungssitzes der Gemeinde.

3 Gemeinden in systematischer Ordnung mit Schlüsselnummer, Fläche, Bevölkerung, Bevölkerungsdichte und Postleitzahl am 01.01.1996

Schlüssel- nummer	Land, Reg.-Bezirk, Kreis, Gemeinde	Fläche km 2	Bevölkerung	Ein- wohner je km2	Post- leit- zahl 1)
Region Schwarzwald-Baar-Heuberg					
Landkreise					
08 3 25	Rottweil Sitz: Rottweil, Stadt				
08 3 25 001	Aichhalden.....	25,74	4 081	158	78733
08 3 25 009	Bösingen.....	22,45	3 264	145	78662
08 3 25 011	Dietingen.....	42,41	3 853	90	78661
08 3 25 012	Dornhan, Stadt.....	44,92	6 048	134	72175
08 3 25 014	Dunningen.....	48,45	5 382	111	78655
08 3 25 015	Epfendorf.....	29,71	3 460	116	78736
08 3 25 024	Hardt.....	10,17	2 488	244	78739
08 3 25 036	Lauterbach.....	19,95	3 335	167	78730
08 3 25 045	Oberndorf am Neckar, Stadt.....	55,93	14 679	262	78727
08 3 25 049	Rottweil, Stadt.....	71,76	24 656	343	78628
08 3 25 050	Schenkenzell.....	42,14	1 987	47	77773
08 3 25 051	Schiltach, Stadt.....	34,22	4 130	120	77761
08 3 25 053	Schramberg, Stadt.....	45,69	19 598	428	78713
08 3 25 057	Sulz am Neckar, Stadt.....	87,60	12 097	138	72172
08 3 25 058	Tennenbronn.....	35,01	3 879	110	78144
08 3 25 060	Villingendorf.....	9,35	2 821	301	78667
08 3 25 061	Vöhringen.....	24,72	3 767	152	72189
08 3 25 064	Wellendingen.....	17,47	2 720	155	78669
08 3 25 069	Zimmern ob Rottweil.....	33,76	5 618	166	78658
08 3 25 070	Fluorn-Winzeln.....	24,59	3 229	131	78737
08 3 25 071	Eschbronn.....	11,41	2 106	184	78664
08 3 25 072	Deißlingen.....	32,16	5 746	178	78652
	zusammen ...	769,61	138 944	181	X
08 3 26	Schwarzwald-Baar-Kreis Sitz: Villingen-Schwenningen, Stadt				
08 3 26 003	Bad Dürkheim, Stadt.....	62,09	11 549	186	78073
08 3 26 005	Blumberg, Stadt.....	98,58	10 695	108	78176
08 3 26 006	Bräunlingen, Stadt.....	62,11	5 957	95	78199
08 3 26 010	Dauchingen.....	10,04	3 377	336	78083
08 3 26 012	Donaueschingen, Stadt.....	104,63	20 716	197	78166
08 3 26 017	Furtwangen im Schwarzwald, Stadt.....	82,57	10 055	121	78120
08 3 26 020	Gütenbach.....	18,49	1 465	79	78148
08 3 26 027	Hüfingen, Stadt.....	58,53	7 221	123	78183
08 3 26 031	Königsfeld im Schwarzwald.....	40,24	5 956	148	78126
08 3 26 037	Mönchweiler.....	9,60	3 210	334	78087
08 3 26 041	Niedereschach.....	33,07	5 421	163	78078
08 3 26 052	Sankt Georgen im Schwarzwald, Stadt.....	59,85	14 179	236	78112
08 3 26 054	Schönwald im Schwarzwald.....	27,81	2 706	97	78141
08 3 26 055	Schonach im Schwarzwald.....	36,71	4 340	118	78136
08 3 26 060	Triberg im Schwarzwald, Stadt.....	33,32	5 831	175	78098
08 3 26 061	Tuningen.....	15,59	2 735	175	78609
08 3 26 065	Unterkirnach.....	13,17	3 246	246	78089
08 3 26 068	Vöhrenbach, Stadt.....	70,47	4 241	60	78147
08 3 26 074	Villingen-Schwenningen, Stadt.....	165,47	80 734	487	78050 *
08 3 26 075	Brigachthal.....	22,80	5 194	227	78086
	zusammen ...	1 025,14	208 828	204	X

1) * Bedeutet, daß die Gemeinde mehrere Postleitzahlen hat;
die hier genannte Zahl ist diejenige des Verwaltungssitzes der Gemeinde.

3 Gemeinden in systematischer Ordnung mit Schlüsselnummer, Fläche, Bevölkerung,
Bevölkerungsdichte und Postleitzahl am 01.01.1996

Schlüssel- nummer	Land, Reg.-Bezirk, Kreis, Gemeinde	Fläche km 2	Bevölkerung	Ein- wohner je km2	Post- leit- zahl 1)
08 3 27	Tuttlingen Sitz: Tuttlingen, Stadt				
08 3 27 002	Aldingen.....	22,17	6 638	299	78554
08 3 27 004	Bärenthal.....	12,69	449	35	78580
08 3 27 005	Balgheim.....	7,61	917	120	78582
08 3 27 006	Böttlingen.....	16,31	1 378	84	78583
08 3 27 007	Bubsheim.....	8,29	913	110	78585
08 3 27 008	Buchheim.....	18,30	630	34	88637
08 3 27 009	Deilingen.....	10,92	1 591	145	78586
08 3 27 010	Denkingen.....	15,02	2 283	151	78588
08 3 27 011	Dürbheim.....	14,82	1 452	97	78589
08 3 27 012	Durchhausen.....	8,99	869	96	78591
08 3 27 013	Egesheim.....	7,66	579	75	78592
08 3 27 016	Fridingen an der Donau, Stadt.....	22,47	3 337	148	78567
08 3 27 017	Frittlingen.....	8,79	1 927	219	78665
08 3 27 018	Geisingen, Stadt.....	73,74	6 112	82	78187
08 3 27 019	Gosheim.....	9,32	3 741	401	78559
08 3 27 020	Gunningen.....	5,44	669	122	78594
08 3 27 023	Hausen ob Verena.....	5,88	683	116	78595
08 3 27 025	Immendingen.....	74,03	5 637	76	78194
08 3 27 027	Irndorf.....	14,55	750	51	78597
08 3 27 029	Königsheim.....	4,36	513	117	78598
08 3 27 030	Kolbingen.....	16,49	1 183	71	78600
08 3 27 033	Mahlstetten.....	12,20	742	60	78601
08 3 27 036	Mühlheim an der Donau, Stadt.....	21,73	3 511	161	78570
08 3 27 038	Neuhausen ob Eck.....	46,24	3 413	73	78579
08 3 27 040	Reichenbach am Heuberg.....	6,10	515	84	78564
08 3 27 041	Renquishausen.....	7,71	680	88	78603
08 3 27 046	Spaichingen, Stadt.....	18,50	11 894	642	78549
08 3 27 048	Talheim.....	13,10	1 162	88	78607
08 3 27 049	Trossingen, Stadt.....	24,20	14 507	599	78647
08 3 27 050	Tuttlingen, Stadt.....	90,50	34 983	386	78532
08 3 27 051	Wehingen.....	14,59	3 555	243	78564
08 3 27 054	Wurmlingen.....	15,43	3 638	235	78573
08 3 27 055	Seittingen-Oberflacht.....	19,65	2 130	108	78606
08 3 27 056	Rietheim-Weilheim.....	11,98	2 435	203	78604
08 3 27 057	Emmingen-Liptingen.....	54,57	4 075	74	78576
	zusammen ...	734,35	129 491	176	X
	Landkreise zusammen ...	2 529,10	477 263	189	X
	Region zusammen ...	2 529,10	477 263	189	X
	Region Hochrhein-Bodensee				
	Landkreise				
08 3 35	Konstanz Sitz: Konstanz, Universitätsstadt				
08 3 35 001	Aach, Stadt.....	10,69	1 973	184	78267
08 3 35 002	Allensbach.....	26,53	6 819	257	78476
08 3 35 015	Büdingen am Hochrhein.....	7,62	1 482	194	78266
08 3 35 021	Eigeltingen.....	59,30	3 235	54	78253
08 3 35 022	Engen, Stadt.....	70,53	9 552	135	78234
08 3 35 025	Gaienhofen.....	12,55	3 223	256	78343
08 3 35 026	Gailingen am Hochrhein.....	13,17	2 768	210	78262
08 3 35 028	Gottmadingen.....	23,59	9 764	413	78244
08 3 35 035	Hilzingen.....	53,02	7 439	140	78247
08 3 35 043	Konstanz, Universitätsstadt.....	54,08	76 000	1 405	78462 *
08 3 35 055	Moos.....	14,38	2 966	206	78345
08 3 35 057	Mühlingen.....	32,68	2 020	61	78357
08 3 35 061	Öhningen.....	28,20	3 617	128	78337

1) * Bedeutet, daß die Gemeinde mehrere Postleitzahlen hat;
die hier genannte Zahl ist diejenige des Verwaltungssitzes der Gemeinde.

3 Gemeinden in systematischer Ordnung mit Schlüsselnummer, Fläche, Bevölkerung, Bevölkerungsdichte und Postleitzahl am 01.01.1996

Schlüssel- nummer	Land, Reg.-Bezirk, Kreis, Gemeinde	Fläche km 2	Bevölkerung	Ein- wohner je km2	Post- leit- zahl 1)
08 3 35 063	Radolfzell am Bodensee, Stadt.....	58,58	28 089	479	78315
08 3 35 066	Reichenau.....	12,72	4 808	377	78479
08 3 35 075	Singen (Hohentwiel), Stadt.....	61,76	44 338	717	78224
08 3 35 077	Steißlingen.....	24,52	4 012	163	78256
08 3 35 079	Stockach, Stadt.....	69,74	16 179	231	78333
08 3 35 080	Tengen, Stadt.....	61,98	4 589	74	78250
08 3 35 081	Volkertshausen.....	5,15	2 500	485	78269
08 3 35 096	Hohenfels.....	30,50	1 951	63	78355
08 3 35 097	Mühlhausen-Ehingen.....	17,88	3 527	197	78259
08 3 35 098	Bodman-Ludwigshafen.....	28,04	3 956	141	78351
08 3 35 099	Orsingen-Nenzingen.....	22,24	2 566	115	78359
08 3 35 100	Rielasingen-Worblingen.....	18,57	11 295	608	78239
	zusammen ...	818,02	258 668	316	X
08 3 36	Lörrach				
	Sitz: Lörrach, Stadt				
08 3 36 004	Altern.....	9,21	561	60	79677
08 3 36 006	Bad Bellingen.....	16,93	3 492	206	79415
08 3 36 008	Binzen.....	5,81	2 488	428	79589
08 3 36 010	Böllen.....	5,67	105	18	79677
08 3 36 012	Bürchau.....	6,12	209	34	79683
08 3 36 014	Efringen-Kirchen.....	43,74	7 765	177	79588
08 3 36 019	Eimeldingen.....	3,55	1 992	561	79591
08 3 36 020	Eibenschwand.....	6,77	188	27	79692
08 3 36 024	Fischingen.....	1,89	598	316	79592
08 3 36 025	Fröhd.....	16,20	465	28	79677
08 3 36 034	Hasel.....	11,67	997	85	79686
08 3 36 036	Hausen im Wiesental.....	5,14	2 377	462	79688
08 3 36 043	Inzlingen.....	9,48	2 616	275	79594
08 3 36 045	Kandern, Stadt.....	62,27	7 650	122	79400
08 3 36 050	Lörrach, Stadt.....	39,42	44 617	1 131	79539 *
08 3 36 057	Maulburg.....	9,73	3 852	395	79689
08 3 36 060	Neuenweg.....	12,65	333	26	79691
08 3 36 067	Raich.....	9,36	262	27	79692
08 3 36 069	Rheinfelden (Baden), Stadt.....	62,84	30 989	493	79618
08 3 36 073	Rümmingen.....	4,46	1 453	325	79595
08 3 36 074	Sallneck.....	4,60	351	76	79692
08 3 36 075	Schallbach.....	3,95	640	162	79597
08 3 36 078	Schliengen.....	37,46	4 594	122	79418
08 3 36 079	Schönau im Schwarzwald, Stadt.....	14,70	2 563	174	79677
08 3 36 080	Schönenberg.....	7,43	324	43	79677
08 3 36 081	Schopfheim, Stadt.....	68,01	18 187	267	79650
08 3 36 082	Schwörstadt.....	20,08	2 536	126	79739
08 3 36 084	Steinen.....	46,86	10 133	216	79585
08 3 36 086	Tegernau.....	10,14	358	35	79692
08 3 36 087	Todtnau, Stadt.....	69,60	5 175	74	79674
08 3 36 089	Tunau.....	4,05	194	47	79677
08 3 36 090	Utzenfeld.....	7,40	656	88	79694
08 3 36 091	Weil am Rhein, Stadt.....	19,47	27 910	1 433	79576
08 3 36 094	Wembach.....	1,80	269	149	79677
08 3 36 096	Wieden.....	12,25	586	47	79695
08 3 36 097	Wies.....	21,80	723	33	79697
08 3 36 098	Wieslet.....	6,40	543	84	79699
08 3 36 100	Wittlingen.....	4,50	765	170	79599
08 3 36 103	Zell im Wiesental, Stadt.....	36,13	6 572	181	79669
08 3 36 104	Malsburg-Marzell.....	24,92	1 647	66	79429
08 3 36 105	Grenzach-Wyhlen.....	17,32	13 470	777	79639
08 3 36 106	Häg-Ehrsberg.....	25,04	917	36	79685
	zusammen ...	806,82	212 122	263	X

1) * Bedeutet, daß die Gemeinde mehrere Postleitzahlen hat;
die hier genannte Zahl ist diejenige des Verwaltungssitzes der Gemeinde.

3 Gemeinden in systematischer Ordnung mit Schlüsselnummer, Fläche, Bevölkerung,
Bevölkerungsdichte und Postleitzahl am 01.01.1996

Schlüssel- nummer	Land, Reg.-Bezirk, Kreis, Gemeinde	Fläche km 2	Bevölkerung	Ein- wohner je km2	Post- leit- zahl 1)
08 3 37	Waldshut Sitz: Waldshut-Tiengen, Stadt				
08 3 37 002	Albbruck.....	39,69	7 177	180	79774
08 3 37 013	Bernau.....	38,04	1 972	51	79872
08 3 37 022	Bonndorf im Schwarzwald, Stadt.....	76,03	6 494	85	79848
08 3 37 027	Dachsberg (Südschwarzwald).....	35,60	1 351	37	79875
08 3 37 030	Dettighofen.....	14,39	1 048	72	79802
08 3 37 032	Dogern.....	7,45	2 311	310	79804
08 3 37 038	Görwihl.....	50,43	4 717	93	79733
08 3 37 039	Grafenhausen.....	48,55	2 301	47	79865
08 3 37 045	Häusern.....	8,88	1 240	139	79837
08 3 37 049	Herrischried.....	37,50	2 450	65	79737
08 3 37 051	Höchenschwand.....	29,55	2 369	80	79862
08 3 37 053	Hohentengen am Hochrhein.....	27,56	3 286	119	79801
08 3 37 059	Ibach.....	21,39	400	18	79837
08 3 37 060	Jestetten.....	20,63	4 943	239	79798
08 3 37 062	Klettgau.....	45,87	7 278	158	79771
08 3 37 065	Lauchringen.....	12,76	7 045	552	79787
08 3 37 066	Laufenburg (Baden), Stadt.....	23,58	8 325	353	79725
08 3 37 070	Lottstetten.....	13,39	2 230	166	79807
08 3 37 076	Murg.....	20,90	6 803	325	79730
08 3 37 090	Rickenbach.....	34,65	3 925	113	79736
08 3 37 096	Bad Säckingen, Stadt.....	25,34	15 751	621	79713
08 3 37 097	Sankt Blasien, Stadt.....	54,36	4 406	81	79837
08 3 37 106	Stühlingen, Stadt.....	93,20	5 362	57	79780
08 3 37 108	Todtmoos.....	28,09	2 228	79	79682
08 3 37 116	Wehr, Stadt.....	35,66	13 316	373	79664
08 3 37 118	Weilheim.....	35,64	2 959	83	79809
08 3 37 123	Wutöschingen.....	26,47	6 424	242	79793
08 3 37 124	Eggingen.....	13,95	1 630	116	79805
08 3 37 125	Küssaberg.....	26,16	5 306	202	79790
08 3 37 126	Waldshut-Tiengen, Stadt.....	77,98	22 140	283	79761
08 3 37 127	Wutach.....	30,44	1 179	38	79879
08 3 37 128	Ühlingen-Birkendorf.....	77,06	4 960	64	79777
	zusammen ...	1 131,19	163 326	144	X
	Landkreise zusammen ...	2 756,03	634 116	230	X
	Region zusammen ..	2 756,03	634 116	230	X
08 3	Reg.-Bez. insgesamt ..	9 357,18	2 087 042	223	X
	Reg.-Bez. Tübingen				
	Region Neckar-Alb				
	Landkreise				
08 4 15	Reutlingen Sitz: Reutlingen, Stadt				
08 4 15 014	Dettingen an der Erms.....	15,82	9 080	573	72581
08 4 15 019	Enningen unter Achalm.....	23,16	10 032	433	72800
08 4 15 027	Gomadingen.....	45,85	2 127	46	72532
08 4 15 028	Grabenstetten.....	14,53	1 458	100	72582
08 4 15 029	Grafenberg.....	3,51	2 479	706	72661
08 4 15 034	Hayingen, Stadt.....	63,31	2 164	34	72534
08 4 15 039	Hülben.....	6,40	2 893	452	72584
08 4 15 048	Mehrstetten.....	17,10	1 392	81	72537
08 4 15 050	Metzingen, Stadt.....	34,61	21 447	619	72555
08 4 15 053	Münsingen, Stadt.....	116,02	13 681	117	72525
08 4 15 058	Pfronstetten.....	54,08	1 602	29	72539
08 4 15 059	Pfullingen, Stadt.....	30,13	17 479	580	72793
08 4 15 060	Pliezhausen.....	17,30	8 607	497	72124

1) * Bedeutet, daß die Gemeinde mehrere Postleitzahlen hat;
die hier genannte Zahl ist diejenige des Verwaltungssitzes der Gemeinde.

3 Gemeinden in systematischer Ordnung mit Schlüsselnummer, Fläche, Bevölkerung, Bevölkerungsdichte und Postleitzahl am 01.01.1996

Schlüssel- nummer	Land, Reg.-Bezirk, Kreis, Gemeinde	Fläche km 2	Bevölkerung	Ein- wohner je km2	Post- leit- zahl 1)
08 4 15 061	Reutlingen, Stadt.....	87,07	108 565	1 246	72764 *
08 4 15 062	Riederich.....	4,61	4 294	931	72585
08 4 15 073	Trochtelfingen, Stadt.....	79,15	6 375	80	72818
08 4 15 078	Bad Urach, Stadt.....	55,47	12 511	225	72574
08 4 15 080	Wannweil.....	5,34	5 122	959	72827
08 4 15 085	Zwiefalten.....	45,43	2 273	50	88529
08 4 15 086	Gutsbezirk Münsingen, gemfr. Gebiet.....	67,01	240	3	72525
08 4 15 087	Walddorfhäslach.....	14,44	4 521	313	72141
08 4 15 088	Römerstein.....	46,05	3 759	81	72587
08 4 15 089	Engstingen.....	31,51	4 871	154	72829
08 4 15 090	Hohenstein.....	61,68	3 505	56	72531
08 4 15 091	Sonnenbühl.....	61,34	6 771	110	72820
08 4 15 092	Lichtenstein.....	34,24	9 714	283	72805
08 4 15 093	St. Johann.....	58,96	5 095	86	72813
	zusammen ...	1 094,12	272 057	249	X
08 4 16	Tübingen Sitz: Tübingen, Universitätsstadt				
08 4 16 006	Bodelshausen.....	13,82	5 613	406	72411
08 4 16 009	Dettenhausen.....	11,02	5 109	463	72135
08 4 16 011	Dußlingen.....	13,06	4 536	347	72144
08 4 16 015	Gomaringen.....	17,30	7 583	438	72810
08 4 16 018	Hirrlingen.....	12,81	2 639	206	72145
08 4 16 022	Kirchentellinsfurt.....	11,00	5 254	477	72138
08 4 16 023	Kusterdingen.....	24,24	7 807	322	72127
08 4 16 025	Mössingen, Stadt.....	50,05	18 620	372	72116
08 4 16 026	Nehren.....	8,58	3 604	420	72147
08 4 16 031	Ofterdingen.....	15,15	4 042	266	72131
08 4 16 036	Rottenburg am Neckar, Stadt.....	142,26	39 689	278	72108
08 4 16 041	Tübingen, Universitätsstadt.....	108,12	81 769	756	72070 *
08 4 16 048	Ammerbuch.....	48,05	10 797	224	72119
08 4 16 049	Neustetten.....	15,87	3 125	196	72149
08 4 16 050	Starzach.....	27,82	3 781	135	72181
	zusammen ...	519,15	203 968	393	X
08 4 17	Zollernalbkreis Sitz: Balingen, Stadt				
08 4 17 002	Balingen, Stadt.....	90,34	33 624	372	72336
08 4 17 008	Bisingen.....	32,84	8 980	273	72406
08 4 17 010	Bitz.....	8,82	3 827	433	72475
08 4 17 013	Burladingen, Stadt.....	123,41	13 112	106	72393
08 4 17 014	Dautmergen.....	4,54	407	89	72356
08 4 17 015	Dornettingen.....	6,55	1 020	155	72358
08 4 17 016	Dotternhausen.....	10,00	1 735	173	72359
08 4 17 022	Geislingen, Stadt.....	31,95	5 922	185	72351
08 4 17 023	Grosselfingen.....	16,15	1 919	118	72415
08 4 17 025	Haigerloch, Stadt.....	76,45	10 883	142	72401
08 4 17 029	Hausen am Tann.....	8,49	512	60	72361
08 4 17 031	Hechingen, Stadt.....	66,44	18 880	284	72379
08 4 17 036	Jungingen.....	9,33	1 482	158	72417
08 4 17 044	Meßstetten, Stadt.....	76,82	10 820	140	72469
08 4 17 045	Nusplingen.....	20,75	1 970	94	72362
08 4 17 047	Obernheim.....	15,01	1 518	101	72364
08 4 17 051	Rangendingen.....	21,68	4 977	229	72414
08 4 17 052	Ratshausen.....	5,77	784	135	72365
08 4 17 054	Rosenfeld, Stadt.....	51,11	6 037	118	72348
08 4 17 057	Schömburg, Stadt.....	23,27	4 367	187	72355
08 4 17 063	Straßberg.....	24,90	2 764	111	72479
08 4 17 071	Weilen unter den Rinnen.....	3,08	586	190	72367
08 4 17 075	Winterlingen.....	50,64	6 801	134	72474
08 4 17 078	Zimmern unter der Burg.....	5,05	472	93	72369

1) * Bedeutet, daß die Gemeinde mehrere Postleitzahlen hat;
die hier genannte Zahl ist diejenige des Verwaltungssitzes der Gemeinde.

3 Gemeinden in systematischer Ordnung mit Schlüsselnummer, Fläche, Bevölkerung,
Bevölkerungsdichte und Postleitzahl am 01.01.1996

Schlüssel- nummer	Land, Reg.-Bezirk, Kreis, Gemeinde	Fläche km 2	Bevölkerung	Ein- wohner je km2	Post- leitz- zahl 1)
08 4 17 079	Albstadt, Stadt.....	134,41	49 463	368	72458 *
	zusammen ...	917,80	192 862	210	X
	Landkreise zusammen ...	2 531,07	668 887	264	X
	Region zusammen ..	2 531,07	668 887	264	X
	Region Donau-Iller				
	Stadtkreis				
08 4 21 000	Ulm, Universitätsstadt.....	118,69	115 721	974	89073 *
	Landkreise				
08 4 25	Alb-Donau-Kreis				
	Sitz: Ulm, Universitätsstadt				
08 4 25 002	Allmendingen.....	45,90	4 526	98	89604
08 4 25 004	Altheim.....	7,80	533	68	89605
08 4 25 005	Altheim (Alb).....	25,78	1 642	63	89174
08 4 25 008	Amstetten.....	49,80	3 952	79	73340
08 4 25 011	Asselfingen.....	12,85	921	71	89176
08 4 25 013	Bailendorf.....	14,21	635	44	89177
08 4 25 014	Beimerstetten.....	14,33	2 307	160	89179
08 4 25 017	Berghülen.....	26,13	1 902	72	89180
08 4 25 019	Bernstadt.....	13,95	1 807	129	89182
08 4 25 020	Blaubeuren, Stadt.....	79,16	11 898	150	89143
08 4 25 022	Börslingen.....	6,29	172	27	89177
08 4 25 024	Breitingen.....	2,89	242	83	89183
08 4 25 028	Dietenheim, Stadt.....	18,76	6 524	347	89165
08 4 25 031	Dornstadt.....	59,24	8 510	143	89160
08 4 25 033	Ehingen (Donau), Stadt.....	178,36	24 666	138	89584
08 4 25 035	Emeringen.....	7,54	153	20	88499
08 4 25 036	Emerkingen.....	7,40	728	98	89607
08 4 25 039	Erbach.....	63,27	11 918	188	89155
08 4 25 050	Griesingen.....	8,16	890	109	89608
08 4 25 052	Grundsheim.....	3,70	194	52	89613
08 4 25 055	Hausen am Bussen.....	3,52	263	74	89597
08 4 25 062	Holzkirch.....	8,14	230	28	89183
08 4 25 064	Hüttisheim.....	10,40	1 345	129	89185
08 4 25 066	Illerrieden.....	18,17	3 277	180	89186
08 4 25 071	Laichingen, Stadt.....	69,84	10 083	144	89150
08 4 25 072	Langenau, Stadt.....	75,00	13 058	174	89129
08 4 25 073	Lauterach.....	13,77	629	45	89584
08 4 25 075	Lonsee.....	43,32	4 392	101	89173
08 4 25 079	Merklingen.....	21,31	1 702	79	89188
08 4 25 081	Munderkingen, Stadt.....	13,08	5 206	398	89597
08 4 25 083	Neenstetten.....	8,30	743	89	89189
08 4 25 084	Nellingen.....	35,82	1 692	47	89191
08 4 25 085	Nerenstetten.....	6,09	320	52	89129
08 4 25 088	Oberdischingen.....	8,84	1 763	199	89610
08 4 25 090	Obermarchtal.....	26,58	1 234	46	89611
08 4 25 091	Oberstadion.....	15,79	1 501	95	89613
08 4 25 092	Öllingen.....	8,09	462	57	89129
08 4 25 093	Öpfingen.....	8,88	2 058	231	89614
08 4 25 097	Rammingen.....	14,04	1 234	87	89192
08 4 25 098	Rechtenstein.....	3,77	296	78	89611
08 4 25 104	Rottenacker.....	10,29	2 060	200	89616
08 4 25 108	Schelklingen, Stadt.....	75,24	7 092	94	89601
08 4 25 110	Schnürpflingen.....	10,71	1 369	127	89194
08 4 25 112	Setzingen.....	8,42	626	74	89129
08 4 25 123	Untermarchtal.....	5,61	883	157	89617
08 4 25 124	Unterstadion.....	8,84	643	72	89619
08 4 25 125	Unterwachingen.....	2,60	143	55	89597

1) * Bedeutet, daß die Gemeinde mehrere Postleitzahlen hat;
die hier genannte Zahl ist diejenige des Verwaltungssitzes der Gemeinde.

3 Gemeinden in systematischer Ordnung mit Schlüsselnummer, Fläche, Bevölkerung,
Bevölkerungsdichte und Postleitzahl am 01.01.1996

Schlüssel- nummer	Land, Reg.-Bezirk, Kreis, Gemeinde	Fläche km 2	Bevölkerung	Ein- wohner je km2	Post- leit- zahl 1)
08 4 25 130	Weidenstetten.....	17,21	1 191	69	89197
08 4 25 134	Westerheim.....	22,93	2 644	115	72589
08 4 25 135	Westerstetten.....	13,09	2 022	154	89198
08 4 25 137	Illerkirchberg.....	11,45	4 358	380	89171
08 4 25 138	Staig.....	17,74	2 948	166	89195
08 4 25 139	Heroldstatt.....	21,81	2 286	104	72535
08 4 25 140	Balzheim.....	17,58	1 825	103	88481
08 4 25 141	Blaustein.....	55,61	14 611	262	89134
	zusammen ...	1 357,40	180 309	133	X
08 4 26	Biberach				
	Sitz: Biberach an der Riß, Stadt				
08 4 26 001	Achstetten.....	23,38	3 519	150	88480
08 4 26 005	Alleshausen.....	11,31	468	41	88422
08 4 26 006	Allmannsweiler.....	4,10	302	73	88348
08 4 26 008	Altheim.....	23,74	2 111	88	88499
08 4 26 011	Attenweiler.....	27,21	1 522	55	88448
08 4 26 013	Bad Buchau, Stadt.....	23,76	4 145	174	88422
08 4 26 014	Bad Schussenried, Stadt.....	55,01	8 092	147	88427
08 4 26 019	Berkheim.....	24,98	2 492	99	88450
08 4 26 020	Betzenweiler.....	9,70	655	67	88422
08 4 26 021	Biberach an der Riß, Stadt.....	72,15	30 862	427	88400
08 4 26 028	Burgrieden.....	21,87	3 280	149	88483
08 4 26 031	Dettingen an der Iller.....	11,14	1 929	173	88451
08 4 26 035	Dürmentingen.....	24,08	2 446	101	88525
08 4 26 036	Dürnau.....	7,26	441	60	88422
08 4 26 038	Eberhardzell.....	59,72	3 657	61	88436
08 4 26 043	Erlenmoos.....	24,26	1 447	59	88416
08 4 26 044	Erolzheim.....	26,31	2 856	108	88453
08 4 26 045	Ertingen.....	37,74	5 311	140	88521
08 4 26 058	Hochdorf.....	23,76	1 997	84	88454
08 4 26 062	Ingoldingen.....	44,24	2 636	59	88456
08 4 26 064	Kanzach.....	11,20	501	44	88422
08 4 26 065	Kirchberg an der Iller.....	18,64	1 746	93	88486
08 4 26 066	Kirchdorf an der Iller.....	22,86	3 215	140	88457
08 4 26 067	Langenenslingen.....	88,42	3 556	40	88515
08 4 26 070	Laupheim, Stadt.....	61,78	17 750	287	88471
08 4 26 071	Maselheim.....	47,03	4 518	96	88437
08 4 26 073	Mietingen.....	26,33	3 599	136	88487
08 4 26 074	Mittelbiberach.....	23,68	3 396	143	88441
08 4 26 078	Moosburg.....	1,86	190	102	88422
08 4 26 087	Ochsenhausen, Stadt.....	59,96	8 003	133	88416
08 4 26 090	Oggelshausen.....	13,12	886	67	88422
08 4 26 097	Riedlingen, Stadt.....	64,97	9 499	146	88499
08 4 26 100	Rot an der Rot.....	63,46	4 254	67	88430
08 4 26 108	Schwendi.....	49,24	5 860	119	88477
08 4 26 109	Seekirch.....	5,77	223	38	88422
08 4 26 113	Steinhausen an der Rottum.....	29,88	1 755	58	88416
08 4 26 117	Tannheim.....	27,68	2 135	77	88459
08 4 26 118	Tiefenbach.....	6,95	447	64	88422
08 4 26 120	Ummendorf.....	20,66	3 897	188	88444
08 4 26 121	Unlingen.....	26,89	2 327	86	88527
08 4 26 124	Uttenweiler.....	49,77	3 315	66	88524
08 4 26 125	Wain.....	20,14	1 532	76	88489
08 4 26 128	Warthausen.....	25,82	4 355	168	88447
08 4 26 134	Schemmerhofen.....	50,18	6 848	136	88433
08 4 26 135	Gutenzell-Hürbel.....	37,86	1 647	43	88484
	zusammen ...	1 409,87	175 622	125	X
	Landkreise zusammen ...	2 767,27	355 931	129	X
	Region zusammen ..	2 885,96	471 652	163	X

1) * Bedeutet, daß die Gemeinde mehrere Postleitzahlen hat;
die hier genannte Zahl ist diejenige des Verwaltungssitzes der Gemeinde.

3 Gemeinden in systematischer Ordnung mit Schlüsselnummer, Fläche, Bevölkerung, Bevölkerungsdichte und Postleitzahl am 01.01.1996

Schlüssel- nummer	Land, Reg.-Bezirk, Kreis, Gemeinde	Fläche km 2	Bevölkerung	Ein- wohner je km2	Post- leit- zahl 1)
Region Bodensee-Oberschwaben					
Landkreise					
08 4 35	Bodenseekreis Sitz: Friedrichshafen, Stadt				
08 4 35 005	Bermatingen.....	15,45	3 510	227	88697
08 4 35 010	Daisendorf.....	2,44	1 307	535	88718
08 4 35 013	Eriskirch.....	14,58	4 305	295	88097
08 4 35 015	Frickingen.....	26,46	2 467	93	88699
08 4 35 016	Friedrichshafen, Stadt.....	69,87	56 315	805	88045 *
08 4 35 018	Hagnau am Bodensee.....	2,93	1 393	475	88709
08 4 35 020	Heiligenberg.....	40,77	2 913	71	88633
08 4 35 024	Immenstaad am Bodensee.....	9,25	5 625	608	88090
08 4 35 029	Kressbronn am Bodensee.....	20,42	7 105	347	88079
08 4 35 030	Langenargen.....	15,26	7 117	466	88085
08 4 35 034	Markdorf, Stadt.....	40,92	11 389	278	88677
08 4 35 035	Meckenbeuren.....	31,90	12 474	391	88074
08 4 35 036	Meersburg, Stadt.....	12,03	5 375	446	88709
08 4 35 042	Neukirch.....	26,58	2 288	86	88099
08 4 35 045	Oberteuringen.....	20,07	3 827	190	88094
08 4 35 047	Owingen.....	36,73	3 829	104	88696
08 4 35 052	Salem.....	62,70	10 439	166	88682
08 4 35 053	Sipplingen.....	4,28	2 148	501	78354
08 4 35 054	Stetten.....	4,30	997	231	88719
08 4 35 057	Tett nang, Stadt.....	71,22	16 614	233	88069
08 4 35 059	Überlingen, Stadt.....	58,67	20 494	349	88662
08 4 35 066	Uldingen-Mühlhofen.....	15,66	7 243	462	88690
08 4 35 067	Deggenhausertal.....	62,18	3 773	60	88693
	zusammen ...	664,67	192 947	290	X
08 4 36	Ravensburg Sitz: Ravensburg, Stadt				
08 4 36 001	Achberg.....	12,92	1 311	101	88147
08 4 36 003	Aichstetten.....	33,76	2 414	71	88317
08 4 36 004	Aitrach.....	30,20	2 625	86	88319
08 4 36 005	Altshausen.....	20,48	4 526	220	88361
08 4 36 006	Amtzell.....	30,56	3 203	104	88279
08 4 36 008	Aulendorf, Stadt.....	52,36	8 777	167	88326
08 4 36 009	Bad Waldsee, Stadt.....	108,53	18 367	169	88339
08 4 36 010	Bad Wurzach, Stadt.....	182,26	13 952	76	88410
08 4 36 011	Baienfurt.....	16,02	6 883	429	88255
08 4 36 012	Baindt.....	23,07	4 551	197	88255
08 4 36 013	Berg.....	28,41	3 649	128	88276
08 4 36 014	Bergatreute.....	23,16	2 876	124	88368
08 4 36 018	Bodnegg.....	24,57	2 861	116	88285
08 4 36 019	Boms.....	9,55	498	52	88361
08 4 36 024	Ebenweiler.....	10,13	949	93	88370
08 4 36 027	Eichstegen.....	14,24	457	32	88361
08 4 36 032	Fleischwangen.....	5,80	521	89	88373
08 4 36 039	Grünkraut.....	17,15	2 842	165	88287
08 4 36 040	Guggenhausen.....	8,25	216	26	88379
08 4 36 047	Hoßkirch.....	15,81	691	43	88374
08 4 36 049	Isny im Allgäu, Stadt.....	85,37	14 475	169	88316
08 4 36 052	Kißlegg.....	92,40	8 547	92	88353
08 4 36 053	Königseggwald.....	6,86	625	91	88376
08 4 36 055	Leutkirch im Allgäu, Stadt.....	174,95	21 585	123	88299
08 4 36 064	Ravensburg, Stadt.....	92,04	46 620	506	88212 *
08 4 36 067	Riedhausen.....	8,42	514	61	88377
08 4 36 069	Schlier.....	32,58	3 590	110	88281

1) * Bedeutet, daß die Gemeinde mehrere Postleitzahlen hat;
die hier genannte Zahl ist diejenige des Verwaltungssitzes der Gemeinde.

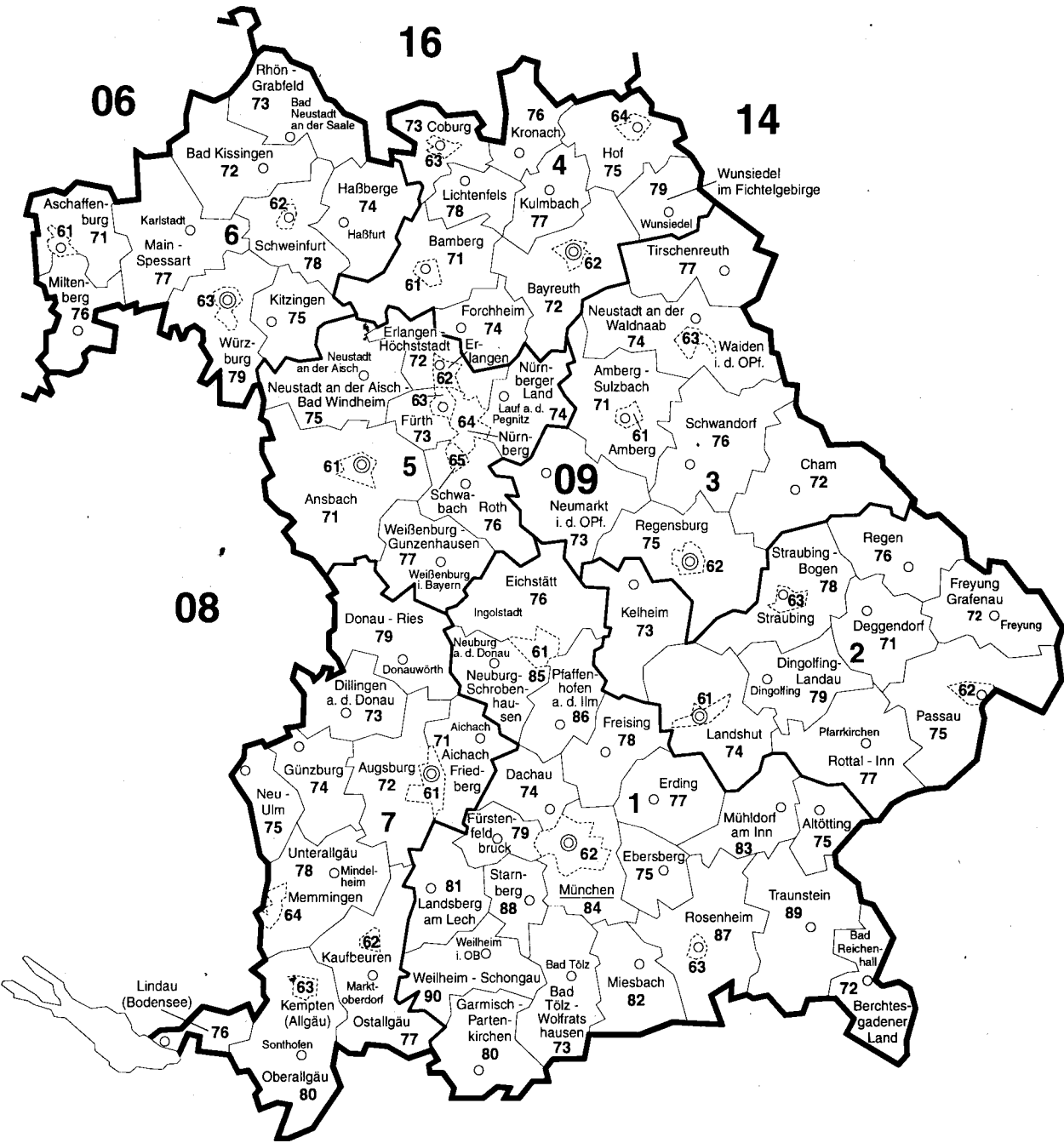
3 Gemeinden in systematischer Ordnung mit Schlüsselnummer, Fläche, Bevölkerung,
Bevölkerungsdichte und Postleitzahl am 01.01.1996

Schlüssel- nummer	Land, Reg.-Bezirk, Kreis, Gemeinde	Fläche km 2	Bevölkerung	Ein- wohner je km2	Post- leit- zahl 1)
08 4 36 077	Unterwaldhausen.....	4,11	253	61	88379
08 4 36 078	Vogt.....	22,31	4 364	195	88267
08 4 36 079	Waldburg.....	22,70	2 276	100	88289
08 4 36 081	Wangen im Allgäu, Stadt.....	101,28	25 721	253	88239
08 4 36 082	Weingarten, Stadt.....	12,16	23 366	1 921	88250
08 4 36 083	Wilhelmsdorf.....	38,10	4 752	124	88271
08 4 36 085	Wolfegg.....	39,49	3 194	80	88364
08 4 36 087	Wolpertswende.....	26,35	3 997	151	88284
08 4 36 093	Ebersbach-Musbach.....	26,86	1 674	62	88371
08 4 36 094	Argenbühl.....	76,37	5 618	73	88260
08 4 36 095	Horgenzell.....	56,16	4 207	74	88263
08 4 36 096	Fronreute.....	46,07	3 899	84	88273
	zusammen ...	1 631,81	261 446	160	X
08 4 37	Sigmaringen Sitz: Sigmaringen, Stadt				
08 4 37 005	Beuron.....	35,11	819	23	88631
08 4 37 008	Bingen.....	37,01	2 820	76	72511
08 4 37 031	Gammertingen, Stadt.....	52,97	6 758	127	72501
08 4 37 044	Herbertingen.....	38,64	4 554	117	88518
08 4 37 047	Hettingen, Stadt.....	46,05	2 103	45	72513
08 4 37 053	Hohentengen.....	36,59	4 345	118	88367
08 4 37 056	Illmensee.....	24,92	1 825	73	88636
08 4 37 059	Inzigkofen.....	28,76	2 665	92	72514
08 4 37 065	Krauchenwies.....	44,66	4 930	110	72505
08 4 37 072	Leibertingen.....	47,20	2 191	46	88637
08 4 37 076	Mengen, Stadt.....	49,78	9 901	198	88512
08 4 37 078	Meßkirch, Stadt.....	76,22	8 711	114	88605
08 4 37 082	Neufra.....	28,39	1 967	69	72419
08 4 37 086	Ostrach.....	108,93	6 486	59	88356
08 4 37 088	Pfullendorf, Stadt.....	90,56	12 719	140	88630
08 4 37 100	Saulgau, Stadt.....	97,34	17 072	175	88348
08 4 37 101	Scheer, Stadt.....	18,72	2 697	144	72516
08 4 37 102	Schwenningen.....	19,33	1 668	86	72477
08 4 37 104	Sigmaringen, Stadt.....	92,84	16 876	181	72488
08 4 37 105	Sigmaringendorf.....	12,48	3 710	297	72517
08 4 37 107	Stetten am kalten Markt.....	56,47	5 549	98	72510
08 4 37 114	Veringenstadt, Stadt.....	31,25	2 345	75	72519
08 4 37 118	Wald.....	43,87	2 771	63	88639
08 4 37 123	Sauldorf.....	49,73	2 282	45	88605
08 4 37 124	Herdwangen-Schönach.....	36,52	2 888	79	88634
	zusammen ...	1 204,34	130 652	108	X
	Landkreise zusammen ...	3 500,82	585 045	167	X
	Region zusammen ..	3 500,82	585 045	167	X
08 4	Reg.-Bez. insgesamt ..	8 917,85	1 725 584	193	X
08	Land insgesamt ..	35 752,50	10 319 367	289	X

1) * Bedeutet, daß die Gemeinde mehrere Postleitzahlen hat;
die hier genannte Zahl ist diejenige des Verwaltungssitzes der Gemeinde.

09 BAYERN

Verwaltungsgrenzen nach dem Stand vom 01.01.1996



Schlüsselnummern und Namen
der Regierungsbezirke

(In der Karte jeweils nur die Schlüsselnummer)

- 1 Oberbayern
- 2 Niederbayern
- 3 Oberpfalz
- 4 Oberfranken
- 5 Mittelfranken
- 6 Unterfranken
- 7 Schwaben

Schlüsselnummern Grenzen Verwaltungssitze¹⁾

Land:	09	—	München
Regierungsbezirk:	1	—	○
Landkreis:	71	—	○
Kreisfreie Stadt:	61	---	

¹⁾ Verwaltungssitze der Kreise sind nur benannt, wenn sie nicht mit dem Namen des Kreises übereinstimmen.

3 Gemeinden in systematischer Ordnung mit Schlüsselnummer, Fläche, Bevölkerung,
Bevölkerungsdichte und Postleitzahl am 01.01.1996

Schlüssel- nummer	Land, Reg.-Bezirk, Kreis, Gemeinde	Fläche km 2	Bevölkerung	Ein- wohner je km2	Post- leit- zahl 1)
09	Bayern				
	Reg.-Bez. Oberbayern				
	Kreisfreie Städte				
09 1 61 000	Ingolstadt, Stadt.....	133,37	111 979	839	85049 *
09 1 62 000	München, Landeshauptstadt.....	310,47	1 236 370	3 982	80331 *
09 1 63 000	Rosenheim, Stadt.....	37,23	58 920	1 582	83022 *
	zusammen	481,07	1 407 269	2 925	X
	Landkreise				
09 1 71	Altötting Sitz: Altötting, Stadt				
09 1 71 111	Altötting, Stadt.....	21,65	12 460	575	84503
09 1 71 112	Burghausen, Stadt.....	18,57	17 907	964	84489
09 1 71 113	Burgkirchen a.d. Alz.....	42,94	10 604	246	84508
09 1 71 114	Emmerting.....	6,88	3 894	565	84547
09 1 71 115	Erlbach.....	28,13	1 256	44	84567
09 1 71 116	Feichten a.d. Alz.....	17,92	1 063	59	84550
09 1 71 117	Garching a.d. Alz.....	25,87	8 453	326	84518
09 1 71 118	Haiming.....	21,95	2 265	103	84533
09 1 71 119	Halsbach.....	22,08	843	38	84553
09 1 71 121	Kastl.....	22,33	2 406	107	84556
09 1 71 122	Kirchweidach.....	20,16	2 139	106	84558
09 1 71 123	Markt, Markt.....	21,90	2 842	129	84533
09 1 71 124	Mehring.....	16,49	2 079	126	84561
09 1 71 125	Neuötting, Stadt.....	25,86	8 643	334	84524
09 1 71 126	Perach.....	14,14	1 137	80	84567
09 1 71 127	Pleiskirchen.....	52,64	2 347	44	84568
09 1 71 129	Reischach.....	28,46	2 536	89	84571
09 1 71 130	Stammham.....	5,68	1 023	180	84533
09 1 71 131	Teising.....	5,38	1 856	344	84576
09 1 71 132	Töging a. Inn, Stadt.....	13,72	9 245	673	84513
09 1 71 133	Tüßling, Markt.....	19,58	2 571	131	84577
09 1 71 134	Tyrlaching.....	20,54	916	44	84558
09 1 71 135	Unterneukirchen.....	23,27	2 549	109	84579
09 1 71 137	Winhöring.....	24,62	4 880	198	84543
09 1 71 444	Altötting, 4 gemfr. Gebiete.....	48,84	-	-	-
	zusammen	569,60	105 914	186	X
09 1 72	Berchtesgadener Land Sitz: Bad Reichenhall, Stadt				
09 1 72 111	Ainring.....	32,95	9 763	296	83404
09 1 72 112	Anger.....	45,89	4 198	91	83454
09 1 72 114	Bad Reichenhall, Stadt.....	39,44	16 616	421	83435
09 1 72 115	Bayerisch Gmain.....	11,40	2 855	250	83457
09 1 72 116	Berchtesgaden, Markt.....	34,78	7 969	229	83471
09 1 72 117	Bischofswiesen.....	34,46	7 416	215	83483
09 1 72 118	Freilassing, Stadt.....	14,80	14 968	1 011	83395
09 1 72 122	Laufen, Stadt.....	35,35	5 999	169	83410
09 1 72 124	Marktschellenberg, Markt.....	17,66	1 835	103	83487
09 1 72 128	Piding.....	17,54	4 917	280	83451
09 1 72 129	Ramsau b. Berchtesgaden.....	129,18	1 814	14	83486
09 1 72 130	Saaldorf-Surheim.....	39,13	4 791	122	83416
09 1 72 131	Schneizlreuth.....	97,63	1 468	15	83458

1) * Bedeutet, daß die Gemeinde mehrere Postleitzahlen hat;
die hier genannte Zahl ist diejenige des Verwaltungssitzes der Gemeinde.

3 Gemeinden in systematischer Ordnung mit Schlüsselnummer, Fläche, Bevölkerung,
Bevölkerungsdichte und Postleitzahl am 01.01.1996

Schlüssel- nummer	Land, Reg.-Bezirk, Kreis, Gemeinde	Fläche km 2	Bevölkerung	Ein- wohner je km2	Post- leit- zahl 1)
09 1 72 132	Schönau a. Königssee.....	131,59	5 621	42	83471
09 1 72 134	Teisendorf, Markt.....	86,76	8 716	100	83317
09 1 72 444	Berchtesgadener Land, 4 gemfr. Gebiete...	71,34	-	-	-
	zusammen ...	839,90	98 946	118	X
09 1 73	Bad Tölz-Wolfratshausen Sitz: Bad Tölz, Stadt				
09 1 73 111	Bad Heilbrunn.....	40,32	3 297	81	83670
09 1 73 112	Bad Tölz, Stadt.....	30,82	16 469	534	83646
09 1 73 113	Benediktbeuern.....	37,87	3 198	84	83671
09 1 73 115	Bichl.....	13,92	1 840	132	83673
09 1 73 118	Dietramszell.....	96,82	4 835	49	83623
09 1 73 120	Egling.....	74,43	4 610	61	82544
09 1 73 123	Eurasburg.....	40,80	3 785	92	82547
09 1 73 124	Gaibach.....	38,55	2 860	74	83674
09 1 73 126	Geretsried, Stadt.....	24,66	22 122	897	82538
09 1 73 127	Greiling.....	7,65	1 271	166	83677
09 1 73 130	Icking.....	17,00	3 303	194	82057
09 1 73 131	Jachenau.....	128,60	898	6	83676
09 1 73 133	Kochel a. See.....	80,12	4 053	50	82431
09 1 73 134	Königsdorf.....	45,69	2 698	59	82549
09 1 73 135	Lenggries.....	242,88	8 940	36	83661
09 1 73 137	Münsing.....	52,22	3 706	70	82541
09 1 73 140	Reichersbeuern.....	15,41	1 928	125	83677
09 1 73 141	Sachsenkam.....	15,93	905	56	83679
09 1 73 142	Schlehdorf.....	25,40	1 024	40	82444
09 1 73 145	Wackersberg.....	64,83	3 070	47	83646
09 1 73 147	Wolfratshausen, Stadt.....	8,78	16 183	1 843	82515
09 1 73 444	Bad Tölz-Wolfratshausen, 2 gemfr. Gebiete zusammen ...	7,98 1 110,68	- 110 995	- 100	- X
09 1 74	Dachau Sitz: Dachau, Stadt				
09 1 74 111	Altomünster, Markt.....	75,77	6 488	85	85250
09 1 74 113	Bergkirchen.....	59,99	6 160	102	85232
09 1 74 115	Dachau, Stadt.....	34,95	36 454	1 043	85221
09 1 74 118	Erdweg.....	36,05	4 882	135	85253
09 1 74 121	Haimhausen.....	26,94	4 334	160	85778
09 1 74 122	Hebertshausen.....	29,56	4 671	158	85241
09 1 74 126	Karlsfeld.....	15,58	16 935	1 086	85757
09 1 74 131	Markt Indersdorf, Markt.....	68,42	8 744	127	85229
09 1 74 135	Odelzhausen.....	30,40	3 909	128	85235
09 1 74 136	Petershausen.....	32,79	5 509	168	85238
09 1 74 137	Pfaffenhofen a.d. Glonn.....	20,91	1 519	72	85235
09 1 74 141	Röhrmoos.....	31,75	5 809	182	85244
09 1 74 143	Schwabhausen.....	30,20	5 238	173	85247
09 1 74 146	Sulzemoos.....	19,04	2 133	112	85254
09 1 74 147	Hilgertshausen-Tandern.....	28,64	2 873	100	86567
09 1 74 150	Vierkirchen.....	19,39	3 556	183	85256
09 1 74 151	Weichs.....	18,80	2 930	155	85258
	zusammen ...	579,18	122 144	211	X
09 1 75	Ebersberg Sitz: Ebersberg, Stadt				
09 1 75 111	Anzing.....	16,18	3 296	203	85646
09 1 75 112	Abding.....	31,39	3 755	119	85617
09 1 75 113	Baiern.....	19,96	1 240	62	85625
09 1 75 114	Bruck.....	21,60	940	43	85567
09 1 75 115	Ebersberg, Stadt.....	40,83	10 413	255	85560
09 1 75 116	Egmatting.....	19,16	1 487	77	85658

1) * Bedeutet, daß die Gemeinde mehrere Postleitzahlen hat;
die hier genannte Zahl ist diejenige des Verwaltungssitzes der Gemeinde.

3 Gemeinden in systematischer Ordnung mit Schlüsselnummer, Fläche, Bevölkerung,
Bevölkerungsdichte und Postleitzahl am 01.01.1996

Schlüssel- nummer	Land, Reg.-Bezirk, Kreis, Gemeinde	Fläche km 2	Bevölkerung	Ein- wohner je km2	Post- leitzahl 1)
09 1 75 118	Forstinning.....	12,26	2 937	239	85661
09 1 75 119	Frauenneuharting.....	22,68	1 284	56	83553
09 1 75 121	Glonn, Markt.....	30,24	4 055	134	85625
09 1 75 122	Grafring b. München, Stadt.....	29,57	11 704	395	85567
09 1 75 123	Hohenlinden.....	17,32	2 463	142	85664
09 1 75 124	Kirchseeon, Markt.....	17,91	8 365	467	85614
09 1 75 127	Markt Schwaben, Markt.....	10,87	9 708	893	85570
09 1 75 128	Moosach.....	18,20	1 194	65	85665
09 1 75 131	Oberpframmern.....	18,47	1 805	97	85667
09 1 75 132	Vaterstetten.....	34,16	19 649	575	85591
09 1 75 133	Pliening.....	22,78	3 897	171	85652
09 1 75 135	Poing.....	12,89	9 513	738	85586
09 1 75 136	Emmering.....	17,22	1 278	74	83550
09 1 75 137	Steinhöring.....	36,29	3 346	92	85643
09 1 75 139	Zorneding.....	23,74	7 840	330	85604
09 1 75 444	Ebersberg, 3 gemfr. Gebiete.....	75,62	-	-	-
	zusammen ...	549,34	110 169	201	X
09 1 76	Eichstätt Sitz: Eichstätt, Stadt				
09 1 76 111	Adelschlag.....	51,98	2 553	49	85111
09 1 76 112	Altmannstein, Markt.....	114,37	6 834	59	93336
09 1 76 114	Beilngries, Stadt.....	100,12	8 037	80	92339
09 1 76 116	Böhmfeld.....	16,28	1 386	85	85113
09 1 76 118	Buxheim.....	22,50	3 122	138	85114
09 1 76 120	Denkendorf.....	47,88	4 177	87	85095
09 1 76 121	Dollnstein, Markt.....	40,54	2 827	69	91795
09 1 76 122	Egweil.....	9,39	1 029	109	85116
09 1 76 123	Eichstätt, Stadt.....	47,78	12 563	262	85072
09 1 76 124	Eitensheim.....	15,72	2 144	136	85117
09 1 76 126	Gaimersheim, Markt.....	28,22	9 327	330	85080
09 1 76 129	Großmehring.....	47,38	5 368	113	85098
09 1 76 131	Hepberg.....	4,16	2 192	526	85120
09 1 76 132	Hitzhofen.....	33,82	2 358	69	85122
09 1 76 137	Kinding, Markt.....	51,72	2 593	50	85125
09 1 76 138	Kipfenberg, Markt.....	81,49	5 363	65	85110
09 1 76 139	Kösching, Markt.....	55,59	6 817	122	85092
09 1 76 143	Lenting.....	8,47	4 594	542	85101
09 1 76 147	Mindelstetten.....	22,72	1 464	64	93349
09 1 76 148	Mörnsheim, Markt.....	33,54	1 929	57	91804
09 1 76 149	Nassenfels, Markt.....	18,46	1 631	88	85128
09 1 76 150	Oberdolling.....	19,37	1 098	56	85129
09 1 76 153	Pförring, Markt.....	43,54	3 132	71	85104
09 1 76 155	Pollenfeld.....	45,80	2 782	60	85131
09 1 76 160	Schernfeld.....	52,23	2 778	53	85132
09 1 76 161	Stammham.....	39,04	2 989	76	85134
09 1 76 164	Titting, Markt.....	71,08	2 593	36	85135
09 1 76 165	Walting.....	39,77	2 234	56	85137
09 1 76 166	Wellheim, Markt.....	33,81	2 736	80	91809
09 1 76 167	Wettstetten.....	12,49	4 194	335	85139
09 1 76 444	Eichstätt, 1 gemfr. Gebiet.....	5,42	-	-	-
	zusammen ...	1 214,68	112 844	93	X
09 1 77	Erding Sitz: Erding, Stadt				
09 1 77 112	Berglern.....	19,88	1 660	83	85459
09 1 77 113	Bockhorn.....	47,16	2 956	62	85461
09 1 77 114	Buch a. Buchrain.....	22,75	1 193	52	85656
09 1 77 115	Dorfen, Stadt.....	99,60	11 707	117	84405
09 1 77 116	Eitting.....	35,63	1 866	52	85462
09 1 77 117	Erding, Stadt.....	54,63	27 695	506	85435

1) * Bedeutet, daß die Gemeinde mehrere Postleitzahlen hat;
die hier genannte Zahl ist diejenige des Verwaltungssitzes der Gemeinde.

3 Gemeinden in systematischer Ordnung mit Schlüsselnummer, Fläche, Bevölkerung, Bevölkerungsdichte und Postleitzahl am 01.01.1996

Schlüssel- nummer	Land, Reg.-Bezirk, Kreis, Gemeinde	Fläche km 2	Bevölkerung	Ein- wohner je km2	Post- leit- zahl 1)
09 1 77 118	Finsing.....	23,18	3 225	139	85464
09 1 77 119	Forstern.....	15,38	2 328	151	85659
09 1 77 120	Fraunberg.....	42,37	2 929	69	85447
09 1 77 121	Hohenpolding.....	27,43	1 167	42	84432
09 1 77 122	Inning a. Holz.....	11,84	1 265	106	84416
09 1 77 123	Isen, Markt.....	43,76	4 888	111	84424
09 1 77 124	Kirchberg.....	17,10	783	45	84434
09 1 77 126	Langenpreising.....	27,50	2 305	83	85465
09 1 77 127	Lengdorf.....	33,91	2 221	65	84435
09 1 77 130	Moosinning.....	39,95	4 178	104	85452
09 1 77 131	Neuching.....	19,66	1 960	99	85467
09 1 77 133	Oberding.....	64,69	4 078	63	85399
09 1 77 134	Ottenhofen.....	10,28	1 453	141	85570
09 1 77 135	Pastetten.....	22,08	2 062	93	85669
09 1 77 137	Sankt Wolfgang.....	46,33	3 587	77	84427
09 1 77 138	Steinkirchen.....	18,08	1 160	64	84439
09 1 77 139	Taufkirchen (Vils).....	70,18	8 196	116	84416
09 1 77 142	Walpertskirchen.....	18,47	1 619	87	85469
09 1 77 143	Wartenberg, Markt.....	17,88	4 142	231	85456
09 1 77 144	Wörth.....	21,05	3 886	184	85457
	zusammen ...	870,77	104 509	120	X
09 1 78	Freising Sitz: Freising, Stadt				
09 1 78 113	Allershausen.....	26,58	4 556	171	85391
09 1 78 115	Attenkirchen.....	16,77	2 154	128	85395
09 1 78 116	Au i.d. Hallertau, Markt.....	54,31	4 965	91	84072
09 1 78 120	Eching.....	37,33	11 204	300	85386
09 1 78 122	Rudelzhausen.....	40,71	2 800	68	84104
09 1 78 123	Fahrenzhausen.....	37,64	3 584	95	85777
09 1 78 124	Freising, Stadt.....	88,59	38 674	436	85354 *
09 1 78 125	Gammelsdorf.....	21,64	1 373	63	85408
09 1 78 129	Haag a.d. Amper.....	21,70	2 718	125	85410
09 1 78 130	Hallbergmoos.....	35,06	6 141	175	85399
09 1 78 132	Hörgertshausen.....	21,48	1 764	82	85413
09 1 78 133	Hohenkammer.....	25,72	2 060	80	85411
09 1 78 136	Kirchdorf a.d. Amper.....	32,99	2 237	67	85414
09 1 78 137	Kranzberg.....	39,48	3 473	87	85402
09 1 78 138	Langenbach.....	26,62	3 300	123	85416
09 1 78 140	Marzling.....	20,49	2 418	118	85417
09 1 78 142	Mauern.....	24,14	2 292	94	85419
09 1 78 143	Moosburg a.d. Isar, Stadt.....	43,85	16 273	371	85368
09 1 78 144	Nandlstadt, Markt.....	34,33	4 390	127	85405
09 1 78 145	Neufahrn b. Freising.....	45,51	15 836	347	85375
09 1 78 150	Paunzhausen.....	12,73	1 350	106	85307
09 1 78 155	Wang.....	31,19	1 687	54	85368
09 1 78 156	Wolfersdorf.....	26,02	2 021	77	85395
09 1 78 157	Zolling.....	34,60	3 752	108	85406
	zusammen ...	799,48	141 022	176	X
09 1 79	Fürstenfeldbruck Sitz: Fürstenfeldbruck, Stadt				
09 1 79 111	Adelshofen.....	13,28	1 227	92	82276
09 1 79 113	Ailing.....	21,00	3 000	142	82239
09 1 79 114	Altheimberg.....	16,09	1 627	101	82278
09 1 79 117	Egenhofen.....	33,43	2 749	82	82281
09 1 79 118	Eichenau.....	6,96	10 715	1 539	82223
09 1 79 119	Emmering.....	10,96	6 224	567	82275
09 1 79 121	Fürstenfeldbruck, Stadt.....	32,57	32 032	983	82256
09 1 79 123	Germering, Stadt.....	21,59	35 751	1 655	82110
09 1 79 125	Grafrath.....	14,43	3 274	226	82284

1) * Bedeutet, daß die Gemeinde mehrere Postleitzahlen hat;
die hier genannte Zahl ist diejenige des Verwaltungssitzes der Gemeinde.

3 Gemeinden in systematischer Ordnung mit Schlüsselnummer, Fläche, Bevölkerung, Bevölkerungsdichte und Postleitzahl am 01.01.1996

Schlüssel- nummer	Land, Reg.-Bezirk, Kreis, Gemeinde	Fläche km 2	Bevölkerung	Ein- wohner je km2	Post- leitz- zahl 1)
09 1 79 126	Gröbenzell.....	6,36	18 418	2 895	82194
09 1 79 128	Hattenhofen.....	7,17	1 326	184	82285
09 1 79 130	Jesenwang.....	15,30	1 297	84	82287
09 1 79 131	Kottgeisering.....	8,21	1 497	182	82288
09 1 79 132	Landsberied.....	10,54	1 031	97	82290
09 1 79 134	Maisach.....	53,47	11 204	209	82216
09 1 79 136	Mammendorf.....	21,21	3 438	162	82291
09 1 79 137	Mittelstetten.....	18,62	1 442	77	82293
09 1 79 138	Moorenweis.....	45,42	3 167	69	82272
09 1 79 140	Oberschweinbach.....	7,20	1 192	165	82294
09 1 79 142	Olching.....	29,91	21 680	724	82140
09 1 79 145	Puchheim.....	12,24	19 370	1 582	82178
09 1 79 147	Schöngeising.....	12,87	1 693	131	82296
09 1 79 149	Türkenfeld.....	15,90	2 881	181	82299
	zusammen ...	434,73	186 235	428	X
09 1 80	Garmisch-Partenkirchen Sitz: Garmisch-Partenkirchen, Markt				
09 1 80 112	Bad Kohlgrub.....	32,66	2 260	69	82433
09 1 80 113	Bayersoien.....	17,65	1 129	63	82435
09 1 80 114	Eschenlohe.....	55,05	1 619	29	82438
09 1 80 115	Ettal.....	14,75	964	65	82488
09 1 80 116	Farchant.....	25,76	3 658	142	82490
09 1 80 117	Garmisch-Partenkirchen, Markt.....	205,64	26 946	131	82467
09 1 80 118	Grainau.....	49,38	3 773	76	82491
09 1 80 119	Großweil.....	22,04	1 295	58	82439
09 1 80 122	Krün.....	36,32	1 872	51	82494
09 1 80 123	Mittenwald, Markt.....	132,85	8 402	63	82481
09 1 80 124	Murnau a. Staffelsee, Markt.....	38,06	11 239	295	82418
09 1 80 125	Oberammergau.....	30,06	5 283	175	82487
09 1 80 126	Oberau.....	17,86	2 852	159	82496
09 1 80 127	Ohlstadt.....	41,17	3 082	74	82441
09 1 80 128	Riegsee.....	20,44	1 088	53	82418
09 1 80 129	Saulgrub.....	35,49	1 535	43	82442
09 1 80 131	Schwaigen.....	23,58	632	26	82445
09 1 80 132	Seehausen a. Staffelsee.....	15,71	2 059	131	82418
09 1 80 133	Spatzenhausen.....	7,74	748	96	82447
09 1 80 134	Uffing a. Staffelsee.....	42,75	2 665	62	82449
09 1 80 135	Unterammergau.....	29,91	1 293	43	82497
09 1 80 136	Wallgau.....	33,96	1 368	40	82499
09 1 80 444	Garmisch-Partenkirchen, 1 gemfr. Gebiet..	83,46	-	-	-
	zusammen ...	1 012,29	85 762	85	X
09 1 81	Landsberg a. Lech Sitz: Landsberg a. Lech, Stadt				
09 1 81 111	Apfeldorf.....	12,31	977	79	86974
09 1 81 113	Denklingen.....	56,76	2 267	39	86920
09 1 81 114	Dießen a. Ammersee, Markt.....	82,64	9 296	112	86911
09 1 81 115	Eching a. Ammersee.....	6,21	1 416	228	82279
09 1 81 116	Egling a.d. Paar.....	20,77	1 838	88	86492
09 1 81 118	Eresing.....	14,24	1 503	105	86922
09 1 81 120	Finning.....	23,33	1 476	63	86923
09 1 81 121	Fuchstal.....	39,75	3 128	78	86925
09 1 81 122	Geltendorf.....	34,80	4 849	139	82269
09 1 81 123	Greifenberg.....	8,19	1 609	196	86926
09 1 81 124	Hofstetten.....	17,02	1 589	93	86928
09 1 81 126	Hurlach.....	17,15	1 327	77	86857
09 1 81 127	Igling.....	26,43	1 952	73	86859
09 1 81 128	Kaufering.....	17,64	8 748	495	86916
09 1 81 129	Kinsau.....	11,43	893	78	86981
09 1 81 130	Landsberg a. Lech, Stadt.....	57,89	24 760	427	86899

1) * Bedeutet, daß die Gemeinde mehrere Postleitzahlen hat;
die hier genannte Zahl ist diejenige des Verwaltungssitzes der Gemeinde.

3 Gemeinden in systematischer Ordnung mit Schlüsselnummer, Fläche, Bevölkerung, Bevölkerungsdichte und Postleitzahl am 01.01.1996

Schlüssel- nummer	Land, Reg.-Bezirk, Kreis, Gemeinde	Fläche km 2	Bevölkerung	Ein- wohner je km2	Post- leitzahl 1)
09 1 81 131	Obermeitingen.....	9,93	1 514	152	86836
09 1 81 132	Penzing.....	33,81	3 282	97	86929
09 1 81 133	Vilgertshofen.....	27,17	2 122	78	86946
09 1 81 134	Prittriching.....	25,36	2 215	87	86931
09 1 81 135	Reichling.....	23,28	1 502	64	86934
09 1 81 137	Rott.....	19,75	1 327	67	86935
09 1 81 138	Scheuring.....	21,35	1 553	72	86937
09 1 81 139	Schondorf a. Ammersee.....	6,56	3 567	543	86938
09 1 81 140	Schwifting.....	11,45	747	65	86940
09 1 81 141	Pürgen.....	22,00	2 554	116	86932
09 1 81 142	Thaining.....	8,70	897	103	86943
09 1 81 143	Unterdießen.....	12,79	1 218	95	86944
09 1 81 144	Utting a. Ammersee.....	18,97	3 565	187	86919
09 1 81 145	Weil.....	44,47	3 141	70	86947
09 1 81 146	Windach.....	24,85	2 725	109	86949
09 1 81 444	Landsberg a. Lech, 1 gemfr. Gebiet.....	47,42	-	-	-
	zusammen ...	804,42	99 557	124	X
09 1 82	Miesbach Sitz: Miesbach, Stadt				
09 1 82 111	Bad Wiessee.....	32,79	4 447	135	83707
09 1 82 112	Bayrischzell.....	79,46	1 696	21	83735
09 1 82 114	Fischbachau.....	75,82	5 273	69	83730
09 1 82 116	Gmund a. Tegernsee.....	34,41	5 571	161	83703
09 1 82 119	Hausham.....	22,29	7 887	353	83734
09 1 82 120	Holzkirchen, Markt.....	48,25	13 143	272	83607
09 1 82 123	Irschenberg.....	53,91	2 781	51	83737
09 1 82 124	Kreuth.....	122,27	3 656	29	83708
09 1 82 125	Miesbach, Stadt.....	32,43	10 545	325	83714
09 1 82 127	Otterfing.....	18,40	3 719	202	83624
09 1 82 129	Rottach-Egern.....	59,10	5 368	90	83700
09 1 82 131	Schliersee, Markt.....	79,16	6 425	81	83727
09 1 82 132	Tegernsee, Stadt.....	22,77	4 315	189	83684
09 1 82 133	Valley.....	42,17	2 540	60	83626
09 1 82 134	Waakirchen.....	42,33	5 178	122	83666
09 1 82 136	Wargau.....	51,25	3 127	61	83627
09 1 82 137	Weyarn.....	46,71	2 969	63	83629
	zusammen ...	863,52	88 640	103	X
09 1 83	Mühldorf a. Inn Sitz: Mühldorf a. Inn, Stadt				
09 1 83 112	Ampfing.....	31,14	5 769	185	84539
09 1 83 113	Aschau a. Inn.....	20,75	2 842	136	84544
09 1 83 114	Buchbach, Markt.....	28,79	2 903	100	84428
09 1 83 115	Eggkofen.....	13,99	1 173	83	84546
09 1 83 116	Erharting.....	13,68	863	63	84513
09 1 83 118	Gars a. Inn, Markt.....	43,65	3 793	86	83536
09 1 83 119	Haag i. OB, Markt.....	20,37	5 312	260	83527
09 1 83 120	Heldenstein.....	19,84	2 277	114	84431
09 1 83 122	Jettenbach.....	9,18	734	79	84555
09 1 83 123	Kirchdorf.....	21,03	1 248	59	83527
09 1 83 124	Kraiburg a. Inn, Markt.....	27,56	3 964	143	84559
09 1 83 125	Lohkirchen.....	14,88	658	44	84494
09 1 83 126	Maitenbeth.....	30,91	1 760	56	83558
09 1 83 127	Mettenheim.....	27,24	2 682	98	84562
09 1 83 128	Mühldorf a. Inn, Stadt.....	29,41	16 822	571	84453
09 1 83 129	Neumarkt-Sankt Veit, Stadt.....	61,08	6 115	100	84494
09 1 83 130	Niederbergkirchen.....	24,70	1 152	46	84494
09 1 83 131	Niedertaufkirchen.....	26,69	1 204	45	84494
09 1 83 132	Oberbergkirchen.....	27,53	1 527	55	84564
09 1 83 134	Oberneukirchen.....	19,58	737	37	84565

1) * Bedeutet, daß die Gemeinde mehrere Postleitzahlen hat;
die hier genannte Zahl ist diejenige des Verwaltungssitzes der Gemeinde.

3 Gemeinden in systematischer Ordnung mit Schlüsselnummer, Fläche, Bevölkerung, Bevölkerungsdichte und Postleitzahl am 01.01.1996

Schlüssel- nummer	Land, Reg.-Bezirk, Kreis, Gemeinde	Fläche km 2	Bevölkerung	Ein- wohner je km2	Post- leit- zahl 1)
09 1 83 135	Obertaufkirchen.....	31,64	2 220	70	84419
09 1 83 136	Polling.....	43,87	3 309	75	84570
09 1 83 138	Rattenkirchen.....	19,87	804	40	84431
09 1 83 139	Rechtmehring.....	24,41	1 472	60	83562
09 1 83 140	Reichertshausen.....	31,37	1 582	50	84437
09 1 83 143	Schönberg.....	25,33	932	36	84573
09 1 83 144	Schwindegg.....	20,77	3 370	162	84419
09 1 83 145	Taufkirchen.....	25,32	1 252	49	84574
09 1 83 147	Unterreit.....	32,21	1 539	47	83567
09 1 83 148	Waldkraiburg, Stadt.....	21,56	24 856	1 152	84478
09 1 83 151	Zangberg.....	9,84	922	93	84539
09 1 83 444	Mühldorf a. Inn, 1 gemfr. Gebiet.....	7,12	-	-	-
	zusammen ...	805,31	105 793	131	X
09 1 84	München Sitz: München, Landeshauptstadt				
09 1 84 112	Aschheim.....	28,03	5 128	182	85609
09 1 84 113	Baierbrunn.....	7,20	2 539	352	82065
09 1 84 114	Brunnthal.....	26,92	3 649	135	85649
09 1 84 118	Feldkirchen.....	6,42	3 840	598	85622
09 1 84 119	Garching b. München, Stadt.....	28,17	15 055	534	85748
09 1 84 120	Gräfelfing.....	9,58	13 149	1 372	82166
09 1 84 121	Grasbrunn.....	23,59	4 665	197	85630
09 1 84 122	Grünwald.....	7,68	9 986	1 300	82031
09 1 84 123	Haar.....	12,90	16 591	1 286	85540
09 1 84 127	Höhenkirchen-Siegertsbrunn.....	15,19	7 864	517	85635
09 1 84 129	Hohenbrunn.....	16,82	6 735	400	85662
09 1 84 130	Ismaning.....	40,18	13 500	335	85737
09 1 84 131	Kirchheim b. München.....	15,51	12 555	809	85551
09 1 84 132	Neuried.....	5,04	6 079	1 206	82061
09 1 84 134	Oberhaching.....	26,60	10 840	407	82041
09 1 84 135	Oberschleißheim.....	30,60	10 418	340	85764
09 1 84 136	Ottobrunn.....	5,24	18 528	3 535	85521
09 1 84 137	Aying.....	44,99	3 505	77	85653
09 1 84 138	Planegg.....	9,40	10 317	1 097	82152
09 1 84 139	Pullach 1. Isartal.....	7,41	8 572	1 156	82049
09 1 84 140	Putzbrunn.....	11,17	4 934	441	85640
09 1 84 141	Sauerlach.....	48,49	5 524	113	82054
09 1 84 142	Schäftlarn.....	16,71	5 083	304	82069
09 1 84 144	Straßlach-Dingharting.....	28,34	2 503	88	82064
09 1 84 145	Taufkirchen.....	22,02	16 191	735	82024
09 1 84 146	Neubiberg.....	5,76	10 112	1 755	85579
09 1 84 147	Unterföhring.....	12,79	6 805	532	85774
09 1 84 148	Unterhaching.....	10,37	19 446	1 875	82008
09 1 84 149	Unterschleißheim.....	14,92	24 894	1 668	85716
09 1 84 444	München, 7 gemfr. Gebiete.....	129,22	-	-	-
	zusammen ...	667,26	279 007	418	X
09 1 85	Neuburg-Schrobenhausen Sitz: Neuburg a.d. Donau, Stadt				
09 1 85 113	Aresing.....	29,88	2 740	91	86561
09 1 85 116	Berg im Gau.....	22,60	1 097	48	86562
09 1 85 118	Bergheim.....	28,94	1 694	58	86673
09 1 85 123	Brunnen.....	32,12	1 493	46	86564
09 1 85 125	Burgheim, Markt.....	49,73	4 542	91	86666
09 1 85 127	Ehekirchen.....	62,78	3 507	55	86676
09 1 85 131	Gachenbach.....	30,31	2 145	70	86565
09 1 85 139	Karlshuld.....	29,11	4 576	157	86668
09 1 85 140	Karlskron.....	38,46	4 202	109	85123
09 1 85 143	Langenmosen.....	23,91	1 401	58	86571
09 1 85 149	Neuburg a.d. Donau, Stadt.....	81,35	27 203	334	86633

1) * Bedeutet, daß die Gemeinde mehrere Postleitzahlen hat;
die hier genannte Zahl ist diejenige des Verwaltungssitzes der Gemeinde.

3 Gemeinden in systematischer Ordnung mit Schlüsselnummer, Fläche, Bevölkerung,
Bevölkerungsdichte und Postleitzahl am 01.01.1996

Schlüssel- nummer	Land, Reg.-Bezirk, Kreis, Gemeinde	Fläche km 2	Bevölkerung	Ein- wohner je km2	Post- leit- zahl 1)
09 1 85 150	Oberhausen.....	31,94	2 118	66	86697
09 1 85 153	Rennertshofen, Markt.....	93,09	4 609	49	86643
09 1 85 157	Rohrenfels.....	17,52	1 379	78	86701
09 1 85 158	Schrobenhausen, Stadt.....	75,31	15 596	207	86529
09 1 85 163	Königsmoos.....	40,85	3 743	91	86669
09 1 85 166	Waidhofen.....	27,32	1 863	68	86579
09 1 85 168	Weichering.....	24,58	2 089	84	86706
	zusammen ...	739,80	85 997	116	X
09 1 86	Pfaffenhofen a.d. Ilm Sitz: Pfaffenhofen a.d. Ilm, Stadt				
09 1 86 113	Baar-Ebenhausen.....	14,78	4 622	312	85107
09 1 86 116	Ernsgraden.....	7,41	1 238	167	85119
09 1 86 122	Geisenfeld, Stadt.....	88,35	8 817	99	85290
09 1 86 125	Geroilsbach.....	58,94	2 816	47	85302
09 1 86 126	Hettenshausen.....	18,60	1 947	104	85276
09 1 86 128	Hohenwart, Markt.....	52,38	3 899	74	86558
09 1 86 130	Ilmünster.....	13,89	1 909	137	85304
09 1 86 132	Jetzendorf.....	21,76	2 779	127	85305
09 1 86 137	Manching, Markt.....	35,48	10 749	302	85077
09 1 86 139	Münchsmünster.....	15,82	2 747	173	85126
09 1 86 143	Pfaffenhofen a.d. Ilm, Stadt.....	92,64	21 327	230	85276
09 1 86 144	Pöornbach.....	22,64	1 751	77	85309
09 1 86 146	Reichertshausen.....	23,64	4 772	201	85293
09 1 86 147	Reichertshofen, Markt.....	36,89	6 769	183	85084
09 1 86 149	Rohrbach.....	29,71	4 479	150	85296
09 1 86 151	Scheyern.....	38,30	4 199	109	85298
09 1 86 152	Schweitenkirchen.....	53,00	4 437	83	85301
09 1 86 158	Vohburg a.d. Donau, Stadt.....	45,21	6 653	147	85088
09 1 86 162	Wolnzach, Markt.....	91,54	9 543	104	85283
	zusammen ...	760,98	105 453	139	X
09 1 87	Rosenheim Sitz: Rosenheim, Stadt				
09 1 87 113	Amerang.....	39,82	3 376	84	83123
09 1 87 114	Aschau i. Chiemgau.....	79,60	4 841	60	83229
09 1 87 116	Babensham.....	54,31	2 636	48	83547
09 1 87 117	Bad Aibling, Stadt.....	41,49	15 966	384	83043
09 1 87 118	Bernau a. Chiemsee.....	26,71	6 176	231	83233
09 1 87 120	Brannenburg.....	33,67	5 429	161	83098
09 1 87 121	Breitbrunn a. Chiemsee.....	8,12	1 364	167	83254
09 1 87 122	Bruckmühl, Markt.....	50,23	14 813	294	83052
09 1 87 123	Chiemsee.....	2,57	342	133	83256
09 1 87 124	Edling.....	20,04	3 592	179	83533
09 1 87 125	Eggstätt.....	24,28	2 556	105	83125
09 1 87 126	Eiselfing.....	34,90	2 827	81	83549
09 1 87 128	Bad Endorf, Markt.....	40,11	6 740	168	83093
09 1 87 129	Bad Feilnbach.....	57,48	6 391	111	83075
09 1 87 130	Feldkirchen-Westerham.....	52,32	9 652	184	83620
09 1 87 131	Flintsbach a. Inn.....	31,30	2 457	78	83126
09 1 87 132	Frasdorf.....	32,71	2 743	83	83112
09 1 87 134	Griesstätt.....	29,52	2 238	75	83556
09 1 87 137	Großkarolinenfeld.....	29,06	6 380	219	83109
09 1 87 138	Gstadt a. Chiemsee.....	10,70	1 255	117	83257
09 1 87 139	Halfing.....	22,81	2 481	108	83128
09 1 87 142	Schechen.....	31,54	4 031	127	83135
09 1 87 145	Höslwang.....	16,18	1 140	70	83129
09 1 87 148	Kiefersfelden.....	36,70	6 307	171	83088
09 1 87 150	Kolbermoor, Stadt.....	19,76	16 412	830	83059
09 1 87 154	Neubeuern, Markt.....	15,32	3 842	250	83115
09 1 87 156	Nußdorf a. Inn.....	28,57	2 397	83	83131

1) * Bedeutet, daß die Gemeinde mehrere Postleitzahlen hat;
die hier genannte Zahl ist diejenige des Verwaltungssitzes der Gemeinde.

3 Gemeinden in systematischer Ordnung mit Schlüsselnummer, Fläche, Bevölkerung, Bevölkerungsdichte und Postleitzahl am 01.01.1996

Schlüssel- nummer	Land, Reg.-Bezirk, Kreis, Gemeinde	Fläche km 2	Bevölkerung	Ein- wohner je km2	Post- leitz- zahl 1)
09 1 87 157	Oberaudorf.....	59,29	4 816	81	83080
09 1 87 159	Pfaffing.....	35,39	3 512	99	83539
09 1 87 162	Prien a. Chiemsee, Markt.....	20,68	9 558	462	83209
09 1 87 163	Prutting.....	16,22	2 016	124	83134
09 1 87 164	Ramerberg.....	8,10	1 179	145	83561
09 1 87 165	Raubling.....	44,27	10 155	229	83064
09 1 87 167	Riedering.....	37,94	5 004	131	83083
09 1 87 168	Rimsting.....	20,00	3 225	161	83253
09 1 87 169	Rohrdorf.....	28,66	5 019	175	83101
09 1 87 170	Rott a. Inn.....	19,57	3 270	167	83543
09 1 87 172	Samerberg.....	33,39	2 319	69	83122
09 1 87 173	Schonstett.....	13,60	1 161	85	83137
09 1 87 174	Söchtenau.....	25,61	2 438	95	83139
09 1 87 176	Soyen.....	28,94	2 614	90	83564
09 1 87 177	Stephanskirchen.....	26,51	9 495	358	83071
09 1 87 179	Tuntenhausen.....	68,98	5 637	81	83104
09 1 87 181	Vogtareuth.....	34,22	2 730	79	83569
09 1 87 182	Wasserburg a. Inn, Stadt.....	18,80	10 996	584	83512
09 1 87 186	Albaching.....	18,15	1 184	65	83539
09 1 87 444	Rosenheim, 1 gemfr. Gebiete.....	10,37	-	-	-
	zusammen ...	1 438,51	224 712	156	X
09 1 88	Starnberg Sitz: Starnberg, Stadt				
09 1 88 113	Berg.....	36,64	7 313	199	82335
09 1 88 117	Andechs.....	40,44	2 993	74	82346
09 1 88 118	Feldafing.....	9,14	4 025	440	82340
09 1 88 120	Gauting.....	50,12	18 652	372	82131
09 1 88 121	Gilching.....	31,68	15 056	475	82205
09 1 88 124	Herrsching a. Ammersee.....	20,87	8 931	427	82211
09 1 88 126	Inning a. Ammersee.....	24,43	3 754	153	82266
09 1 88 127	Krailling.....	16,00	7 284	455	82152
09 1 88 132	Seefeld.....	34,86	6 470	185	82229
09 1 88 137	Pöcking.....	20,95	5 543	264	82343
09 1 88 139	Starnberg, Stadt.....	61,78	21 340	345	82319
09 1 88 141	Tutzing.....	35,63	9 205	258	82327
09 1 88 144	Weßling.....	22,60	4 687	207	82234
09 1 88 145	Wörthsee.....	20,42	4 270	209	82237
09 1 88 444	Starnberg, 2 gemfr. Gebiete.....	62,36	-	-	-
	zusammen ...	487,92	119 523	245	X
09 1 89	Traunstein Sitz: Traunstein, Stadt				
09 1 89 111	Altenmarkt a.d. Alz.....	26,10	3 739	143	83352
09 1 89 113	Bergen.....	36,91	4 412	119	83346
09 1 89 114	Chieming.....	37,74	4 189	110	83339
09 1 89 115	Engelsberg.....	34,18	2 616	76	84549
09 1 89 118	Fridolfing.....	44,23	3 809	86	83413
09 1 89 119	Grabenstätt.....	37,81	3 931	103	83355
09 1 89 120	Grassau, Markt.....	35,76	6 195	173	83224
09 1 89 124	Inzell.....	45,23	4 097	90	83334
09 1 89 126	Kienberg.....	22,83	1 250	54	83361
09 1 89 127	Kirchanschöring.....	25,24	2 846	112	83417
09 1 89 129	Marquartstein.....	13,41	3 027	225	83250
09 1 89 130	Nußdorf.....	16,13	2 211	137	83365
09 1 89 133	Obing.....	43,75	3 678	84	83119
09 1 89 134	Palling.....	53,86	3 149	58	83349
09 1 89 135	Petting.....	29,93	2 138	71	83367
09 1 89 137	Pittenhart.....	27,91	1 553	55	83132
09 1 89 139	Reit im Winkl.....	70,99	2 811	39	83242
09 1 89 140	Ruhpolding.....	147,96	6 504	43	83324

1) * Bedeutet, daß die Gemeinde mehrere Postleitzahlen hat;
die hier genannte Zahl ist diejenige des Verwaltungssitzes der Gemeinde.

3 Gemeinden in systematischer Ordnung mit Schlüsselnummer, Fläche, Bevölkerung, Bevölkerungsdichte und Postleitzahl am 01.01.1996

Schlüssel- nummer	Land, Reg.-Bezirk, Kreis, Gemeinde	Fläche km 2	Bevölkerung	Ein- wohner je km2	Post- leit- zahl 1)
09 1 89 141	Schleching.....	45,17	1 730	38	83259
09 1 89 142	Schnaitsee.....	61,13	3 497	57	83530
09 1 89 143	Seon-Seebruck.....	47,93	4 242	88	83370
09 1 89 145	Siegsdorf.....	57,00	7 554	132	83313
09 1 89 146	Staudach-Egerndach.....	19,34	1 102	56	83224
09 1 89 148	Surberg.....	23,73	2 884	121	83364
09 1 89 149	Tacherting.....	50,24	5 327	106	83342
09 1 89 150	Taching a. See.....	26,76	1 849	69	83373
09 1 89 152	Tittmoning, Stadt.....	72,11	5 601	77	84529
09 1 89 154	Traunreut, Stadt.....	45,05	21 182	470	83301
09 1 89 155	Traunstein, Stadt.....	48,52	17 662	364	83278
09 1 89 157	Trostberg, Stadt.....	51,54	11 566	224	83308
09 1 89 159	Übersee.....	30,53	4 346	142	83236
09 1 89 160	Unterwössen.....	41,27	3 214	77	83246
09 1 89 161	Vachendorf.....	9,95	1 726	173	83377
09 1 89 162	Waging a. See, Markt.....	48,86	5 910	120	83329
09 1 89 165	Wonneberg.....	18,01	1 329	73	83329
09 1 89 444	Traunstein, 2 gemfr. Gebiete.....	86,85	-	-	-
	zusammen ...	1 533,96	162 876	106	X
09 1 90	Weilheim-Schongau Sitz: Weilheim i. OB, Stadt				
09 1 90 111	Altenstadt.....	18,67	3 112	166	86972
09 1 90 113	Antdorf.....	22,37	1 049	46	82387
09 1 90 114	Bernbeuren.....	41,69	2 049	49	86975
09 1 90 115	Bernried.....	13,80	1 897	137	82347
09 1 90 117	Böbing.....	40,35	1 537	38	82389
09 1 90 118	Burggen.....	24,94	1 442	57	86977
09 1 90 120	Eberfing.....	25,93	1 068	41	82390
09 1 90 121	Eglfing.....	16,16	815	50	82436
09 1 90 126	Habach.....	12,15	812	66	82392
09 1 90 129	Hohenfurch.....	12,41	1 274	102	86978
09 1 90 130	Hohenpeißenberg.....	20,43	3 935	192	82383
09 1 90 131	Huglfing.....	24,36	2 273	93	82386
09 1 90 132	Iffeldorf.....	27,61	2 363	85	82393
09 1 90 133	Ingenried.....	17,44	785	45	86980
09 1 90 135	Oberhausen.....	14,91	1 907	127	82386
09 1 90 136	Obersöchering.....	24,27	1 257	51	82395
09 1 90 138	Pähl.....	32,21	1 981	61	82396
09 1 90 139	Peißenberg, Markt.....	32,68	11 658	356	82380
09 1 90 140	Peiting, Markt.....	75,16	11 382	151	86971
09 1 90 141	Penzberg, Stadt.....	25,72	14 950	581	82377
09 1 90 142	Polling.....	29,22	3 023	103	82398
09 1 90 143	Prem.....	15,92	888	55	86984
09 1 90 144	Raisting.....	21,98	1 862	84	82399
09 1 90 145	Rottenbuch.....	31,44	1 674	53	82401
09 1 90 148	Schongau, Stadt.....	21,36	11 731	549	86956
09 1 90 149	Schwabbruck.....	7,32	811	110	86986
09 1 90 151	Schwabsoien.....	17,03	1 243	72	86987
09 1 90 152	Seeshaupt.....	29,97	2 605	86	82402
09 1 90 153	Sindelsdorf.....	17,50	899	51	82404
09 1 90 154	Steingaden.....	64,08	2 699	42	86989
09 1 90 157	Weilheim i. OB, Stadt.....	55,49	19 760	356	82362
09 1 90 158	Wessobrunn.....	51,11	1 968	38	82405
09 1 90 159	Wielenbach.....	33,01	2 893	87	82407
09 1 90 160	Wildsteig.....	47,73	1 154	24	82409
	zusammen ...	966,42	120 756	125	X
09 1	Reg.-Bez. insgesamt ..	17 529,82	3 978 123	227	X

1) * Bedeutet, daß die Gemeinde mehrere Postleitzahlen hat;
die hier genannte Zahl ist diejenige des Verwaltungssitzes der Gemeinde.

3 Gemeinden in systematischer Ordnung mit Schlüsselnummer, Fläche, Bevölkerung,
Bevölkerungsdichte und Postleitzahl am 01.01.1996

Schlüssel- nummer	Land, Reg.-Bezirk, Kreis, Gemeinde	Fläche km 2	Bevölkerung	Ein- wohner je km2	Post- leit- zahl 1)
Reg.-Bez. Niederbayern					
Kreisfreie Städte					
09 2 61 000	Landshut, Stadt.....	65,74	59 219	900	84028 *
09 2 62 000	Passau, Stadt.....	69,75	50 885	729	94032 *
09 2 63 000	Straubing, Stadt.....	67,70	44 262	653	94315
	zusammen ...	203,19	154 366	760	X
Landkreise					
09 2 71	Deggendorf Sitz: Deggendorf, Stadt				
09 2 71 111	Aholming.....	29,44	2 043	69	94527
09 2 71 113	Auerbach.....	24,08	2 071	86	94530
09 2 71 114	Außernzell.....	24,13	1 365	56	94532
09 2 71 116	Bernried.....	39,47	4 702	119	94505
09 2 71 118	Buchhofen.....	15,69	969	61	94533
09 2 71 119	Deggendorf, Stadt.....	77,19	31 113	403	94469
09 2 71 122	Grafling.....	46,28	2 781	60	94539
09 2 71 123	Grattersdorf.....	25,98	1 399	53	94541
09 2 71 125	Hengersberg, Markt.....	45,83	7 131	155	94491
09 2 71 126	Hunding.....	14,66	1 165	79	94551
09 2 71 127	Iggensbach.....	19,08	2 211	115	94547
09 2 71 128	Künzing.....	40,32	3 059	75	94550
09 2 71 130	Lalling.....	27,95	1 530	54	94551
09 2 71 132	Metten, Markt.....	11,91	3 915	328	94526
09 2 71 135	Moos.....	32,26	1 996	61	94554
09 2 71 138	Niederalteich.....	9,96	1 885	189	94557
09 2 71 139	Oberpörling.....	17,39	1 097	63	94562
09 2 71 140	Offenberg.....	23,76	3 263	137	94560
09 2 71 141	Osterhofen, Stadt.....	111,14	11 458	103	94486
09 2 71 143	Otzing.....	30,42	1 525	50	94563
09 2 71 146	Plattling, Stadt.....	35,84	11 832	330	94447
09 2 71 148	Schaufling.....	25,42	1 352	53	94571
09 2 71 149	Schöllnach, Markt.....	39,92	4 921	123	94508
09 2 71 151	Stephansposching.....	44,67	2 728	61	94569
09 2 71 152	Wallerfing.....	20,76	1 397	67	94574
09 2 71 153	Winzer, Markt.....	27,59	3 630	131	94577
	zusammen ...	861,14	112 538	131	X
09 2 72	Freyung-Grafenau Sitz: Freyung, Stadt				
09 2 72 116	Eppenschlag.....	16,98	950	55	94536
09 2 72 118	Freyung, Stadt.....	48,58	7 409	152	94078
09 2 72 119	Fürsteneck.....	10,42	983	94	94142
09 2 72 120	Grafenau, Stadt.....	63,80	9 064	142	94481
09 2 72 121	Grainet.....	36,12	2 383	65	94143
09 2 72 122	Haidmühle.....	21,03	1 544	73	94145
09 2 72 126	Hinterschmiding.....	21,04	2 432	115	94146
09 2 72 127	Hohenau.....	43,15	3 426	79	94545
09 2 72 128	Innernzell.....	22,12	1 660	75	94548
09 2 72 129	Jandelsbrunn.....	42,41	3 415	80	94118
09 2 72 134	Mauth.....	28,89	2 671	92	94151
09 2 72 136	Neureichenau.....	46,37	4 471	96	94089
09 2 72 138	Perlesreut, Markt.....	29,71	3 021	101	94157
09 2 72 139	Philippsreut.....	10,24	767	74	94158

1) * Bedeutet, daß die Gemeinde mehrere Postleitzahlen hat;
die hier genannte Zahl ist diejenige des Verwaltungssitzes der Gemeinde.

3 Gemeinden in systematischer Ordnung mit Schlüsselnummer, Fläche, Bevölkerung, Bevölkerungsdichte und Postleitzahl am 01.01.1996

Schlüssel- nummer	Land, Reg.-Bezirk, Kreis, Gemeinde	Fläche km 2	Bevölkerung	Ein- wohner je km2	Post- leit- zahl 1)
09 2 72 140	Ringelai.....	16,36	2 029	124	94160
09 2 72 141	Röhrnbach, Markt.....	40,75	4 360	106	94133
09 2 72 142	Saldenburg.....	28,03	2 048	73	94163
09 2 72 143	Sankt Oswald-Riedlhütte.....	40,27	3 153	78	94568
09 2 72 145	Schöfweg.....	15,91	1 346	84	94572
09 2 72 146	Neuschönau.....	27,54	2 335	84	94556
09 2 72 147	Schönberg, Markt.....	32,73	4 014	122	94513
09 2 72 149	Spiegelau.....	40,33	4 329	107	94518
09 2 72 150	Thurmansbang.....	32,95	2 331	70	94169
09 2 72 151	Waldkirchen, Stadt.....	80,03	10 468	130	94065
09 2 72 152	Zenting.....	21,76	1 252	57	94579
09 2 72 444	Freyung-Grafenau, 13 gemfr. Gebiete.....	166,71	-	-	-
	zusammen ...	984,23	81 861	83	X
09 2 73	Kelheim Sitz: Kelheim, Stadt				
09 2 73 111	Abensberg, Stadt.....	60,28	11 542	191	93326
09 2 73 113	Aiglsbach.....	39,97	1 475	36	84089
09 2 73 115	Attenhofen.....	31,49	1 233	39	84091
09 2 73 116	Bad Abbach, Markt.....	55,33	8 315	150	93077
09 2 73 119	Biburg.....	14,21	1 248	87	93354
09 2 73 121	Essing, Markt.....	17,35	1 012	58	93343
09 2 73 125	Hausen.....	34,68	1 928	55	93345
09 2 73 127	Herrngiersdorf.....	25,11	1 051	41	84097
09 2 73 133	Inhrlerstein.....	23,10	3 971	171	93346
09 2 73 137	Kelheim, Stadt.....	76,78	15 760	205	93309
09 2 73 139	Kirchdorf.....	16,51	811	49	93348
09 2 73 141	Langquaid, Markt.....	56,68	4 504	79	84085
09 2 73 147	Mainburg, Stadt.....	61,66	12 729	206	84048
09 2 73 152	Neustadt a.d. Donau, Stadt.....	93,58	11 810	126	93333
09 2 73 159	Painten, Markt.....	13,76	2 114	153	93351
09 2 73 163	Elsendorf.....	32,66	1 815	55	84094
09 2 73 164	Riedenburg, Stadt.....	100,58	5 644	56	93339
09 2 73 165	Rohr i. NB, Markt.....	54,16	3 159	58	93352
09 2 73 166	Saal a.d. Donau.....	44,14	5 456	123	93342
09 2 73 172	Siegenburg, Markt.....	25,63	2 936	114	93354
09 2 73 175	Teugn.....	17,07	1 352	79	93356
09 2 73 177	Train.....	10,14	1 504	148	93358
09 2 73 178	Volkenschwand.....	29,24	1 471	50	84106
09 2 73 181	Wildenberg.....	18,13	1 223	67	93359
09 2 73 444	Kelheim, 5 gemfr. Gebiete.....	114,66	-	-	-
	zusammen ...	1 066,90	104 063	98	X
09 2 74	Landshut Sitz: Landshut, Stadt				
09 2 74 111	Adlkofen.....	47,83	3 517	73	84166
09 2 74 112	Aham.....	37,97	1 963	51	84168
09 2 74 113	Altdorf.....	23,05	10 135	439	84032
09 2 74 114	Altfraunhofen.....	24,29	1 674	68	84169
09 2 74 118	Baierbach.....	16,75	675	40	84171
09 2 74 119	Bayerbach b. Ergoldsbach.....	25,43	1 546	60	84092
09 2 74 120	Bodenkirchen.....	61,95	5 090	82	84155
09 2 74 121	Buch a. Erlbach.....	26,73	2 950	110	84172
09 2 74 124	Eching.....	30,11	2 741	91	84174
09 2 74 126	Ergolding, Markt.....	37,10	10 747	289	84030
09 2 74 127	Ergoldsbach, Markt.....	57,06	7 089	124	84061
09 2 74 128	Essenbach.....	83,57	9 403	112	84051
09 2 74 132	Furth.....	20,97	2 696	128	84095
09 2 74 134	Geisenhausen, Markt.....	62,54	5 925	94	84144
09 2 74 135	Gerzen.....	17,01	1 848	108	84175
09 2 74 141	Hohenthann.....	68,34	3 254	47	84098

1) * Bedeutet, daß die Gemeinde mehrere Postleitzahlen hat;
die hier genannte Zahl ist diejenige des Verwaltungssitzes der Gemeinde.

3 Gemeinden in systematischer Ordnung mit Schlüsselnummer, Fläche, Bevölkerung, Bevölkerungsdichte und Postleitzahl am 01.01.1996

Schlüssel- nummer	Land, Reg.-Bezirk, Kreis, Gemeinde	Fläche km 2	Bevölkerung	Ein- wohner je km2	Post- leit- zahl 1)
09 2 74 145	Kröning.....	39,60	1 835	46	84178
09 2 74 146	Kumhausen.....	37,08	3 812	102	84036
09 2 74 153	Neufahrn i. NB.....	38,80	3 834	98	84088
09 2 74 154	Neufraunhofen.....	17,95	1 017	56	84181
09 2 74 156	Niederaichbach.....	34,19	3 275	95	84100
09 2 74 165	Obersüßbach.....	23,58	1 404	59	84101
09 2 74 172	Pfeffenhausen, Markt.....	71,85	4 576	63	84076
09 2 74 174	Postau.....	34,86	1 479	42	84103
09 2 74 176	Rottenburg a.d. Laaber, Stadt.....	90,15	7 277	80	84056
09 2 74 179	Schalkham.....	22,70	981	43	84175
09 2 74 182	Tiefenbach.....	24,73	3 110	125	84184
09 2 74 183	Veiden, Markt.....	49,42	5 797	117	84149
09 2 74 184	Vilsbiburg, Stadt.....	68,89	10 815	156	84137
09 2 74 185	Vilsheim.....	21,72	2 005	92	84186
09 2 74 187	Weihmühl.....	32,18	2 192	68	84107
09 2 74 188	Weng.....	15,62	1 144	73	84187
09 2 74 191	Wörth a.d. Isar.....	4,83	1 990	412	84109
09 2 74 193	Wurmsham.....	28,10	1 302	46	84189
09 2 74 194	Bruckberg.....	51,10	4 433	86	84079
	zusammen ...	1 348,05	133 531	99	X
09 2 75	Passau Sitz: Passau, Stadt				
09 2 75 111	Aicha vorm Wald.....	20,33	2 298	113	94529
09 2 75 112	Aidenbach, Markt.....	17,12	2 790	162	94501
09 2 75 114	Aldersbach.....	45,82	3 885	84	94501
09 2 75 116	Bad Füssing.....	55,11	6 144	111	94072
09 2 75 117	Beutelsbach.....	20,40	1 091	53	94501
09 2 75 118	Breitenberg.....	30,12	2 276	75	94139
09 2 75 119	Bühlberg.....	28,09	3 804	135	94124
09 2 75 120	Eging a. See, Markt.....	23,68	3 587	151	94535
09 2 75 121	Fürstenstein.....	19,31	3 598	186	94538
09 2 75 122	Fürstenzell, Markt.....	79,33	7 511	94	94081
09 2 75 124	Griesbach i. Rottal, Stadt.....	70,19	8 503	121	94086
09 2 75 125	Haarbach.....	47,70	2 517	52	94542
09 2 75 126	Hauzenberg, Stadt.....	82,82	12 481	150	94051
09 2 75 127	Hofkirchen, Markt.....	32,71	3 502	107	94544
09 2 75 128	Hutthurm, Markt.....	37,20	5 634	151	94116
09 2 75 130	Kirchham.....	18,47	2 345	126	94148
09 2 75 131	Köblarn, Markt.....	25,54	2 019	79	94149
09 2 75 132	Malching.....	25,24	1 178	46	94094
09 2 75 133	Neuburg a. Inn.....	41,76	3 635	87	94127
09 2 75 134	Neuhaus a. Inn.....	30,90	3 269	105	94152
09 2 75 135	Neukirchen vorm Wald.....	24,32	2 567	105	94154
09 2 75 137	Obernzell, Markt.....	18,22	3 743	205	94130
09 2 75 138	Ortenburg, Markt.....	60,73	7 132	117	94496
09 2 75 141	Pocking, Stadt.....	68,87	13 722	199	94060
09 2 75 143	Rotthalmünster, Markt.....	44,51	5 106	114	94094
09 2 75 144	Ruderting.....	12,96	2 936	226	94161
09 2 75 145	Ruhstorf a.d. Rott.....	51,40	6 210	120	94099
09 2 75 146	Salzweg.....	31,91	6 335	198	94121
09 2 75 148	Sonnen.....	16,49	1 466	88	94164
09 2 75 149	Tettenweis.....	28,70	1 732	60	94167
09 2 75 150	Thyrnau.....	33,71	3 944	116	94136
09 2 75 151	Tiefenbach.....	49,65	6 525	131	94113
09 2 75 152	Tittling, Markt.....	20,79	3 898	187	94104
09 2 75 153	Untergriesbach, Markt.....	73,56	6 280	85	94107
09 2 75 154	Vilshofen, Stadt.....	86,35	16 521	191	94474
09 2 75 156	Wegscheid, Markt.....	80,64	5 680	70	94110
09 2 75 159	Windorf, Markt.....	56,90	4 594	80	94575
09 2 75 160	Witzmannsberg.....	18,73	1 583	84	94104
	zusammen ...	1 530,28	182 041	119	X

1) * Bedeutet, daß die Gemeinde mehrere Postleitzahlen hat;
die hier genannte Zahl ist diejenige des Verwaltungssitzes der Gemeinde.

3 Gemeinden in systematischer Ordnung mit Schlüsselnummer, Fläche, Bevölkerung,
Bevölkerungsdichte und Postleitzahl am 01.01.1996

Schlüssel- nummer	Land, Reg.-Bezirk, Kreis, Gemeinde	Fläche km 2	Bevölkerung	Ein- wohner je km2	Post- leit- zahl 1)
09 2 76	Regen Sitz: Regen, Stadt				
09 2 76 111	Achslach.....	30,06	1 125	37	94250
09 2 76 113	Arnbruck.....	37,90	1 998	52	93471
09 2 76 115	Bayerisch Eisenstein.....	47,34	1 567	33	94252
09 2 76 116	Bischofsmais.....	46,30	3 269	70	94253
09 2 76 117	Bodenmais, Markt.....	45,28	3 504	77	94249
09 2 76 118	Böbrach.....	27,56	1 656	60	94255
09 2 76 120	Drachselsried.....	41,74	2 359	56	94256
09 2 76 121	Frauenau.....	59,61	3 164	53	94258
09 2 76 122	Geiersthal.....	22,37	2 230	99	94244
09 2 76 123	Gotteszell.....	9,21	1 281	139	94239
09 2 76 126	Kirchberg.....	48,78	4 191	85	94259
09 2 76 127	Kirchdorf i. Wald.....	30,58	2 152	70	94261
09 2 76 128	Kollnburg.....	59,52	2 905	48	94262
09 2 76 129	Langdorf.....	34,38	1 979	57	94264
09 2 76 130	Lindberg.....	109,47	2 390	21	94227
09 2 76 134	Patersdorf.....	17,05	1 812	106	94265
09 2 76 135	Prackenbach.....	40,07	2 710	67	94267
09 2 76 138	Regen, Stadt.....	65,14	12 438	190	94209
09 2 76 139	Rinchnach.....	40,20	3 230	80	94269
09 2 76 142	Ruhmannsfelden, Markt.....	5,80	2 164	373	94239
09 2 76 143	Teisnach, Markt.....	25,78	2 912	112	94244
09 2 76 144	Viechtach, Stadt.....	62,49	8 573	137	94234
09 2 76 146	Zachenberg.....	27,30	2 072	75	94239
09 2 76 148	Zwiesel, Stadt.....	41,15	10 513	255	94227
	zusammen ...	975,08	82 194	84	X
09 2 77	Rottal-Inn Sitz: Pfarrkirchen, Stadt				
09 2 77 111	Arnstorf, Markt.....	80,49	6 272	77	94424
09 2 77 112	Bayerbach.....	19,42	1 689	86	94137
09 2 77 113	Bad Birnbach, Markt.....	68,61	5 589	81	84364
09 2 77 114	Dietersburg.....	55,06	3 001	54	84378
09 2 77 116	Eggenfelden, Stadt.....	44,51	12 518	281	84307
09 2 77 117	Eggldham.....	36,84	2 421	65	84385
09 2 77 118	Ering.....	39,55	1 992	50	94140
09 2 77 119	Falkenberg.....	66,59	3 753	56	84326
09 2 77 121	Gangkofen, Markt.....	108,81	6 525	59	84140
09 2 77 122	Geratskirchen.....	12,91	687	53	84552
09 2 77 124	Hebertsfelden.....	49,77	3 667	73	84332
09 2 77 126	Johanniskirchen.....	40,57	2 468	60	84381
09 2 77 127	Julbach.....	11,27	2 113	187	84387
09 2 77 128	Kirchdorf a. Inn.....	31,67	4 725	149	84375
09 2 77 131	Malgersdorf.....	11,52	1 133	98	84333
09 2 77 133	Massing, Markt.....	36,08	3 594	99	84323
09 2 77 134	Mitterskirchen.....	24,75	1 901	76	84335
09 2 77 138	Pfarrkirchen, Stadt.....	52,26	11 536	220	84347
09 2 77 139	Postmünster.....	43,48	2 275	52	84389
09 2 77 140	Reut.....	30,75	1 674	54	84367
09 2 77 141	Rimbach.....	22,67	865	38	84326
09 2 77 142	Roßbach.....	48,08	2 913	60	94439
09 2 77 144	Schönau.....	36,04	1 797	49	84337
09 2 77 145	Simbach a. Inn, Stadt.....	47,32	10 311	217	84359
09 2 77 147	Stubenberg.....	18,18	1 323	72	94166
09 2 77 148	Tann, Markt.....	37,55	3 644	97	84367
09 2 77 149	Triftern, Markt.....	62,23	5 250	84	84371
09 2 77 151	Unterdietfurt.....	27,53	1 987	72	84339
09 2 77 152	Wittibreit.....	38,36	1 906	49	84384
09 2 77 153	Wurmannsquick, Markt.....	49,09	3 530	71	84329

1) * Bedeutet, daß die Gemeinde mehrere Postleitzahlen hat;
die hier genannte Zahl ist diejenige des Verwaltungssitzes der Gemeinde.

3 Gemeinden in systematischer Ordnung mit Schlüsselnummer, Fläche, Bevölkerung,
Bevölkerungsdichte und Postleitzahl am 01.01.1996

Schlüssel- nummer	Land, Reg.-Bezirk, Kreis, Gemeinde	Fläche km 2	Bevölkerung	Ein- wohner je km2	Post- leit- zahl 1)
09 2 77 154	Zeilarn.....	28,88	2 222	76	84367
	zusammen ...	1 280,84	115 281	90	X
09 2 78	Straubing-Bogen Sitz: Straubing, Stadt				
09 2 78 112	Aholting.....	21,33	1 410	66	94345
09 2 78 113	Aiterhofen.....	43,09	3 082	71	94330
09 2 78 116	Ascha.....	19,54	1 328	67	94347
09 2 78 117	Atting.....	14,92	1 402	93	94348
09 2 78 118	Bogen, Stadt.....	49,72	9 921	199	94327
09 2 78 120	Falkenfels.....	11,50	792	68	94350
09 2 78 121	Feldkirchen.....	22,58	1 884	83	94351
09 2 78 123	Geiselhöring, Stadt.....	99,97	6 443	64	94333
09 2 78 129	Haibach.....	32,36	2 137	66	94353
09 2 78 134	Haselbach.....	18,44	1 474	79	94354
09 2 78 139	Hunderdorf.....	22,22	3 354	150	94336
09 2 78 140	Irlbach.....	15,83	1 164	73	94342
09 2 78 141	Kirchroth.....	43,05	3 479	80	94356
09 2 78 143	Konzell.....	26,76	1 749	65	94357
09 2 78 144	Laberweinting.....	76,32	3 402	44	84082
09 2 78 146	Leiblfing.....	78,39	3 647	46	94339
09 2 78 147	Loitzendorf.....	12,02	611	50	94359
09 2 78 148	Mallersdorf-Pfaffenberg, Markt.....	72,62	6 564	90	84066
09 2 78 149	Mariaposching.....	19,60	1 259	64	94553
09 2 78 151	Mitterfels, Markt.....	14,23	2 221	156	94360
09 2 78 154	Neukirchen.....	24,45	1 655	67	94362
09 2 78 159	Niederwinkling.....	25,68	1 963	76	94559
09 2 78 167	Oberschneiding.....	60,77	2 622	43	94363
09 2 78 170	Parkstetten.....	19,47	2 640	135	94365
09 2 78 171	Perasdorf.....	16,04	636	39	94366
09 2 78 172	Perkam.....	14,23	1 213	85	94368
09 2 78 177	Rain.....	14,28	2 135	149	94369
09 2 78 178	Rattenberg.....	30,23	1 913	63	94371
09 2 78 179	Rattiszell.....	22,16	1 374	62	94372
09 2 78 182	Salching.....	22,01	1 995	90	94330
09 2 78 184	Sankt Englmar.....	36,85	1 474	40	94379
09 2 78 187	Schwarzach, Markt.....	33,25	2 638	79	94374
09 2 78 189	Stallwang.....	20,58	1 348	65	94375
09 2 78 190	Steinach.....	23,08	2 534	109	94377
09 2 78 192	Straßkirchen.....	38,37	3 162	82	94342
09 2 78 197	Wiesenfelden.....	78,24	3 355	42	94344
09 2 78 198	Windberg.....	7,97	943	118	94336
	zusammen ...	1 202,15	90 923	76	X
09 2 79	Dingolfing-Landau Sitz: Dingolfing, Stadt				
09 2 79 112	Dingolfing, Stadt.....	44,04	17 652	400	84130
09 2 79 113	Eichendorf, Markt.....	98,20	6 548	66	94428
09 2 79 115	Frontenhausen, Markt.....	30,42	3 770	123	84160
09 2 79 116	Gottfrieding.....	27,07	1 926	71	84177
09 2 79 122	Landau a.d. Isar, Stadt.....	84,50	12 430	147	94405
09 2 79 124	Loiching.....	38,93	3 316	85	84180
09 2 79 125	Mamming.....	41,48	2 654	63	94437
09 2 79 126	Marklkofen.....	40,75	3 707	90	84163
09 2 79 127	Mengkofen.....	84,79	4 991	58	84152
09 2 79 128	Moosthenning.....	70,40	4 132	58	84164
09 2 79 130	Niederviehbach.....	29,62	2 244	75	84183
09 2 79 132	Pilsting, Markt.....	71,06	5 966	83	94431
09 2 79 134	Reisbach, Markt.....	94,13	7 159	76	94419
09 2 79 135	Simbach, Markt.....	51,23	3 634	70	94436
09 2 79 137	Wallersdorf, Markt.....	71,16	6 460	90	94522
	zusammen ...	877,78	86 589	99	X
09 2	Reg.-Bez. insgesamt ..	10 329,64	1 143 387	111	X

1) * Bedeutet, daß die Gemeinde mehrere Postleitzahlen hat;
die hier genannte Zahl ist diejenige des Verwaltungssitzes der Gemeinde.

3 Gemeinden in systematischer Ordnung mit Schlüsselnummer, Fläche, Bevölkerung,
Bevölkerungsdichte und Postleitzahl am 01.01.1996

Schlüssel- nummer	Land, Reg.-Bezirk, Kreis, Gemeinde	Fläche km 2	Bevölkerung	Ein- wohner je km2	Post- leit- zahl 1)
Reg.-Bez. Oberpfalz					
Kreisfreie Städte					
09 3 61 000	Amberg, Stadt.....	50,04	43 611	871	92224
09 3 62 000	Regensburg, Stadt.....	80,81	125 836	1 557	93047 *
09 3 63 000	Weiden i.d. OPf., Stadt.....	68,49	43 197	630	92637
	zusammen ...	199,34	212 644	1 067	X
Landkreise					
09 3 71	Amberg-Sulzbach Sitz: Amberg, Stadt				
09 3 71 111	Ammerthal.....	8,14	1 820	223	92260
09 3 71 113	Auerbach i.d. OPf., Stadt.....	70,24	9 296	132	91275
09 3 71 116	Birgland.....	62,49	1 709	27	92262
09 3 71 118	Ebermannsdorf.....	36,14	2 338	64	92263
09 3 71 119	Edelsfeld.....	34,73	1 769	50	92265
09 3 71 120	Ensdorf.....	41,46	2 142	51	92266
09 3 71 121	Freihung, Markt.....	46,35	2 672	57	92271
09 3 71 122	Freudenberg.....	78,77	3 951	50	92272
09 3 71 123	Gebenbach.....	18,10	821	45	92274
09 3 71 126	Hahnbach, Markt.....	67,39	4 994	74	92256
09 3 71 127	Hirschau, Stadt.....	74,58	6 256	83	92242
09 3 71 128	Hirschbach.....	26,77	1 334	49	92275
09 3 71 129	Hohenburg, Markt.....	39,31	1 661	42	92277
09 3 71 131	Illschwang.....	54,14	1 757	32	92278
09 3 71 132	Kastl, Markt.....	64,85	2 760	42	92280
09 3 71 135	Königstein, Markt.....	28,27	1 679	59	92281
09 3 71 136	Kümmersbruck.....	46,39	9 633	207	92245
09 3 71 140	Etzelwang.....	21,69	1 516	69	92268
09 3 71 141	Neukirchen b. Sulzbach-Rosenberg.....	45,74	2 872	62	92259
09 3 71 144	Poppenricht.....	11,57	3 407	294	92284
09 3 71 146	Rieden, Markt.....	32,30	2 698	83	92286
09 3 71 148	Schmidmühlen, Markt.....	25,33	2 352	92	92287
09 3 71 150	Schnaittenbach, Stadt.....	62,55	4 460	71	92253
09 3 71 151	Sulzbach-Rosenberg, Stadt.....	53,17	20 681	388	92237
09 3 71 154	Ursensollen.....	72,95	3 415	46	92289
09 3 71 156	Vilseck, Stadt.....	64,70	6 374	98	92249
09 3 71 157	Weigendorf.....	12,58	1 229	97	91249
09 3 71 444	Amberg-Sulzbach, 7 gemfr. Gebiete.....	54,55	-	-	-
	zusammen ...	1 255,25	105 596	84	X
09 3 72	Cham Sitz: Cham, Stadt				
09 3 72 112	Arnschwang.....	28,29	1 976	69	93473
09 3 72 113	Arrach.....	28,80	2 789	96	93474
09 3 72 115	Blaibach.....	17,02	2 069	121	93476
09 3 72 116	Cham, Stadt.....	80,70	17 256	213	93413
09 3 72 117	Chamerau.....	23,39	2 581	110	93466
09 3 72 124	Eschlkam, Markt.....	60,50	3 581	59	93458
09 3 72 125	Falkenstein, Markt.....	45,46	3 179	69	93167
09 3 72 126	Furth i. Wald, Stadt.....	67,10	9 598	143	93437
09 3 72 128	Gleißenberg.....	15,39	983	63	93477
09 3 72 130	Grafenwiesen.....	10,20	1 695	166	93479
09 3 72 135	Hohenwarth.....	24,23	2 207	91	93480
09 3 72 137	Kötzting, Stadt.....	62,17	7 255	116	93444

1) * Bedeutet, daß die Gemeinde mehrere Postleitzahlen hat;
die hier genannte Zahl ist diejenige des Verwaltungssitzes der Gemeinde.

3 Gemeinden in systematischer Ordnung mit Schlüsselnummer, Fläche, Bevölkerung, Bevölkerungsdichte und Postleitzahl am 01.01.1996

Schlüssel- nummer	Land, Reg.-Bezirk, Kreis, Gemeinde	Fläche km 2	Bevölkerung	Ein- wohner je km2	Post- leit- zahl 1)
09 3 72 138	Lam, Markt.....	33,39	3 069	91	93462
09 3 72 142	Michelsneukirchen.....	32,86	1 612	49	93185
09 3 72 143	Miltach.....	25,24	2 305	91	93468
09 3 72 144	Neukirchen b. Hl. Blut, Markt.....	59,88	4 221	70	93453
09 3 72 146	Pemfling.....	44,51	2 212	49	93482
09 3 72 147	Pöding.....	9,13	961	105	93483
09 3 72 149	Reichenbach.....	9,72	1 176	120	93189
09 3 72 150	Rettenbach.....	24,61	1 718	69	93191
09 3 72 151	Rimbach.....	24,72	2 058	83	93485
09 3 72 153	Roding, Stadt.....	113,94	11 157	97	93426
09 3 72 154	Rötz, Stadt.....	66,73	3 656	54	92444
09 3 72 155	Runding.....	20,98	2 210	105	93486
09 3 72 157	Schönthal.....	43,69	1 892	43	93488
09 3 72 158	Schorndorf.....	38,54	2 223	57	93489
09 3 72 161	Stamsried, Markt.....	43,44	2 216	51	93491
09 3 72 163	Tiefenbach.....	45,82	2 255	49	93464
09 3 72 164	Traitsching.....	45,43	4 022	88	93455
09 3 72 165	Treffelstein.....	20,88	1 036	49	93492
09 3 72 167	Zell.....	32,92	1 792	54	93199
09 3 72 168	Waffenbrunn.....	25,16	2 008	79	93494
09 3 72 169	Wald.....	37,78	2 640	69	93192
09 3 72 170	Walderbach.....	27,19	2 011	73	93194
09 3 72 171	Waldmünchen, Stadt.....	101,16	7 634	75	93449
09 3 72 174	Weiding.....	28,17	2 348	83	93495
09 3 72 175	Willmering.....	10,30	1 976	191	93497
09 3 72 177	Zandt.....	21,61	1 776	82	93499
09 3 72 178	Lohberg.....	59,25	2 116	35	93470
	zusammen ...	1 510,30	129 469	86	X
09 3 73	Neumarkt i.d. OPf. Sitz: Neumarkt i.d. OPf., Stadt				
09 3 73 112	Berching, Stadt.....	131,13	8 085	61	92334
09 3 73 113	Berg b. Neumarkt i.d. OPf.....	65,16	6 796	104	92348
09 3 73 114	Berngau.....	27,13	2 050	75	92361
09 3 73 115	Breitenbrunn, Markt.....	70,77	3 358	47	92363
09 3 73 119	Deining.....	71,36	3 667	51	92364
09 3 73 121	Dietfurt a.d. Altmühl, Stadt.....	78,84	5 862	74	92345
09 3 73 126	Freystadt, Stadt.....	80,56	7 556	93	92342
09 3 73 134	Hohenfels, Markt.....	137,10	2 124	15	92366
09 3 73 140	Lauterhofen, Markt.....	77,45	3 454	44	92283
09 3 73 143	Lupburg, Markt.....	30,69	2 175	70	92331
09 3 73 146	Mühlhausen.....	37,00	4 346	117	92360
09 3 73 147	Neumarkt i.d. OPf., Stadt.....	79,04	38 623	488	92318
09 3 73 151	Parsberg, Stadt.....	57,31	6 286	109	92331
09 3 73 153	Pilsach.....	47,64	2 429	50	92367
09 3 73 155	Postbauer-Heng.....	24,66	6 537	265	92353
09 3 73 156	Pyrbaum, Markt.....	50,29	5 075	100	90602
09 3 73 159	Sengenthal.....	28,53	2 415	84	92369
09 3 73 160	Seubersdorf i.d. OPf.....	68,27	4 833	70	92358
09 3 73 167	Velburg, Stadt.....	175,77	4 848	27	92355
09 3 73 444	Neumarkt i.d. OPf., 1 gemfr. Gebiet.....	5,51	-	-	-
	zusammen ...	1 344,21	120 519	90	X
09 3 74	Neustadt a.d. Waldnaab Sitz: Neustadt a.d. Waldnaab, Stadt				
09 3 74 111	Altenstadt a.d. Waldnaab.....	22,12	4 701	212	92665
09 3 74 117	Eschenbach i.d. OPf., Stadt.....	35,15	3 886	110	92676
09 3 74 118	Eslarn, Markt.....	55,24	3 184	57	92693
09 3 74 119	Etzenricht.....	13,60	1 780	130	92694
09 3 74 121	Floß, Markt.....	54,43	3 764	69	92685
09 3 74 122	Flossenbürg.....	23,26	1 925	82	92696

1) * Bedeutet, daß die Gemeinde mehrere Postleitzahlen hat;
die hier genannte Zahl ist diejenige des Verwaltungssitzes der Gemeinde.

3 Gemeinden in systematischer Ordnung mit Schlüsselnummer, Fläche, Bevölkerung,
Bevölkerungsdichte und Postleitzahl am 01.01.1996

Schlüssel- nummer	Land, Reg.-Bezirk, Kreis, Gemeinde	Fläche km 2	Bevölkerung	Ein- wohner je km2	Post- leit- zahl 1)
09 3 74 123	Georgenberg.....	16,95	1 552	91	92697
09 3 74 124	Grafenwöhr, Stadt.....	216,26	6 874	31	92655
09 3 74 127	Irchenrieth.....	5,27	864	163	92699
09 3 74 128	Kirchendemenreuth.....	39,30	939	23	92665
09 3 74 129	Kirchenthumbach, Markt.....	67,46	3 479	51	91281
09 3 74 131	Kohlberg, Markt.....	33,52	1 253	37	92702
09 3 74 132	Leuchtenberg, Markt.....	32,37	1 372	42	92705
09 3 74 133	Luhe-Wildenau, Markt.....	38,65	3 227	83	92706
09 3 74 134	Mantel, Markt.....	16,73	2 980	178	92708
09 3 74 137	Moosbach, Markt.....	63,74	2 694	42	92709
09 3 74 139	Neustadt a.d. Waldnaab, Stadt.....	9,93	6 059	610	92660
09 3 74 140	Neustadt a. Kulm, Stadt.....	20,30	1 323	65	95514
09 3 74 144	Parkstein, Markt.....	25,76	2 106	81	92711
09 3 74 146	Pirk.....	26,17	1 759	67	92712
09 3 74 147	Pleystein, Stadt.....	36,10	2 724	75	92714
09 3 74 148	Trabitz.....	25,16	1 451	57	92724
09 3 74 149	Pressath, Stadt.....	45,91	4 690	102	92690
09 3 74 150	Püchersreuth.....	25,21	1 493	59	92715
09 3 74 154	Schirmitz.....	4,97	1 974	397	92718
09 3 74 155	Schlammersdorf.....	20,33	837	41	95519
09 3 74 156	Schwarzenbach.....	11,91	978	82	92720
09 3 74 157	Speinshart.....	23,71	1 136	47	92676
09 3 74 158	Störnstein.....	10,92	1 369	125	92721
09 3 74 159	Tännesberg, Markt.....	46,57	1 721	36	92723
09 3 74 160	Theisseil.....	21,40	1 193	55	92637
09 3 74 162	Vohenstrauß, Stadt.....	74,06	7 547	101	92648
09 3 74 163	Vorbach.....	13,62	1 008	74	95519
09 3 74 164	Waldhaus, Markt.....	37,00	2 484	67	92726
09 3 74 165	Waldthurn, Markt.....	30,97	2 157	69	92727
09 3 74 166	Weierhammer.....	39,89	4 081	102	92729
09 3 74 168	Windischeschenbach, Stadt.....	36,38	6 018	165	92670
09 3 74 170	Bechtsrieth.....	4,78	1 038	217	92699
09 3 74 444	Neustadt a.d. Waldnaab, 8 gemfr. Gebiete. zusammen ...	104,89 1 429,99	- 99 620	- 70	- X
09 3 75	Regensburg Sitz: Regensburg, Stadt				
09 3 75 113	Alteglofsheim.....	13,23	3 025	228	93087
09 3 75 114	Altenthann.....	21,27	1 471	69	93177
09 3 75 115	Aufhausen.....	27,28	1 598	58	93089
09 3 75 116	Bach a.d. Donau.....	14,71	1 742	118	93090
09 3 75 117	Barbing.....	30,61	4 245	138	93092
09 3 75 118	Beratzhausen, Markt.....	72,53	5 429	74	93176
09 3 75 119	Bernhardswald.....	71,91	5 109	71	93170
09 3 75 120	Brennberg.....	30,77	1 695	55	93179
09 3 75 122	Brunn.....	12,94	1 152	89	93164
09 3 75 127	Deuerling.....	7,13	1 874	262	93180
09 3 75 130	Donaustauf, Markt.....	9,69	3 704	382	93093
09 3 75 131	Duggendorf.....	21,75	1 410	64	93182
09 3 75 143	Hagelstadt.....	20,75	1 840	88	93095
09 3 75 148	Hemau, Stadt.....	122,30	8 106	66	93155
09 3 75 153	Holzheim a. Forst.....	15,65	952	60	93183
09 3 75 156	Kallmünz, Markt.....	43,18	2 789	64	93183
09 3 75 161	Köfering.....	5,31	1 781	335	93096
09 3 75 162	Laaber, Markt.....	28,78	4 999	173	93164
09 3 75 165	Lappersdorf.....	31,53	11 667	370	93138
09 3 75 170	Mintraching.....	53,86	4 226	78	93098
09 3 75 171	Mötzing.....	36,18	1 335	36	93099
09 3 75 174	Neutraubling, Stadt.....	9,78	11 204	1 145	93073
09 3 75 175	Nittendorf.....	32,89	7 931	241	93152
09 3 75 179	Obertraubling.....	24,80	5 926	238	93083
09 3 75 180	Pentling.....	32,56	5 302	162	93080

1) * Bedeutet, daß die Gemeinde mehrere Postleitzahlen hat;
die hier genannte Zahl ist diejenige des Verwaltungssitzes der Gemeinde.

3 Gemeinden in systematischer Ordnung mit Schlüsselnummer, Fläche, Bevölkerung,
Bevölkerungsdichte und Postleitzahl am 01.01.1996

Schlüssel- nummer	Land, Reg.-Bezirk, Kreis, Gemeinde	Fläche km 2	Bevölkerung	Ein- wohner je km2	Post- leit- zahl 1)
09 3 75 181	Pettendorf.....	24,55	2 934	119	93186
09 3 75 182	Pfakofen.....	15,31	1 330	86	93101
09 3 75 183	Pfatter.....	48,09	2 776	57	93102
09 3 75 184	Pielenhofen.....	9,66	1 062	109	93188
09 3 75 190	Regenstauf, Markt.....	99,57	14 729	147	93128
09 3 75 191	Riekofen.....	23,94	769	32	93104
09 3 75 196	Schierling, Markt.....	77,68	7 046	90	84069
09 3 75 199	Sinzing.....	44,21	6 250	141	93161
09 3 75 201	Sünching.....	19,43	1 809	93	93104
09 3 75 204	Tegernheim.....	11,44	4 003	349	93105
09 3 75 205	Thalmassing.....	37,11	2 864	77	93107
09 3 75 208	Wenzenbach.....	29,83	6 858	229	93173
09 3 75 209	Wiesent.....	17,85	2 417	135	93109
09 3 75 210	Wörth a.d. Donau, Stadt.....	39,79	4 388	110	93086
09 3 75 211	Wolfsegg.....	7,46	1 293	173	93195
09 3 75 213	Zeitlarn.....	16,18	5 175	319	93197
09 3 75 444	Regensburg, 6 gemfr. Gebiete.....	81,72	-	-	-
	zusammen ...	1 395,21	166 215	119	X
09 3 76	Schwandorf Sitz: Schwandorf, Stadt				
09 3 76 112	Altendorf.....	23,16	1 014	43	92540
09 3 76 116	Bodenwöhr.....	51,91	3 934	75	92439
09 3 76 117	Bruck i.d. OPf., Markt.....	36,81	4 281	116	92436
09 3 76 119	Burglengenfeld, Stadt.....	82,84	10 883	131	93133
09 3 76 122	Dieterskirchen.....	24,15	1 079	44	92542
09 3 76 125	Fensterbach.....	26,78	2 333	87	92269
09 3 76 131	Gleiritsch.....	10,94	749	68	92723
09 3 76 133	Guteneck.....	35,06	876	24	92543
09 3 76 141	Maxhütte-Haidhof, Stadt.....	34,71	9 907	285	93142
09 3 76 144	Nabburg, Stadt.....	62,43	6 238	99	92507
09 3 76 146	Neukirchen-Balbini, Markt.....	46,89	1 225	26	92445
09 3 76 147	Neunburg vorm Wald, Stadt.....	110,37	7 998	72	92431
09 3 76 148	Niedermurach.....	29,99	1 369	45	92545
09 3 76 149	Nittenau, Stadt.....	93,13	8 175	87	93149
09 3 76 150	Wernberg-Köblitz, Markt.....	66,03	5 716	86	92533
09 3 76 151	Oberviechtach, Stadt.....	62,41	5 061	81	92526
09 3 76 153	Pfreimd, Stadt.....	51,47	5 455	105	92536
09 3 76 159	Schmidgaden.....	41,18	2 692	65	92546
09 3 76 160	Schönsee, Stadt.....	50,26	2 859	56	92539
09 3 76 161	Schwandorf, Stadt.....	123,77	27 296	220	92421
09 3 76 162	Schwarzach b. Nabburg.....	27,36	1 468	53	92548
09 3 76 163	Schwarzenfeld, Markt.....	38,27	6 285	164	92521
09 3 76 164	Schwarzhofen, Markt.....	35,91	1 680	46	92447
09 3 76 167	Stadlern.....	10,54	686	65	92549
09 3 76 168	Steinberg.....	20,22	1 604	79	92449
09 3 76 169	Stulln.....	15,52	1 452	93	92551
09 3 76 170	Teublitz, Stadt.....	38,17	7 407	194	93158
09 3 76 171	Teunz.....	30,73	1 864	60	92552
09 3 76 172	Thanstein.....	27,84	986	35	92554
09 3 76 173	Trausnitz.....	17,62	1 032	58	92555
09 3 76 175	Wackersdorf.....	33,56	4 204	125	92442
09 3 76 176	Weiding.....	22,43	595	26	92557
09 3 76 178	Winklarn, Markt.....	33,75	1 484	43	92559
09 3 76 444	Schwandorf, 5 gemfr. Gebiete.....	56,41	-	-	-
	zusammen ...	1 472,62	139 887	95	X

1) * Bedeutet, daß die Gemeinde mehrere Postleitzahlen hat;
die hier genannte Zahl ist diejenige des Verwaltungssitzes der Gemeinde.

3 Gemeinden in systematischer Ordnung mit Schlüsselnummer, Fläche, Bevölkerung, Bevölkerungsdichte und Postleitzahl am 01.01.1996

Schlüssel- nummer	Land, Reg.-Bezirk, Kreis, Gemeinde	Fläche km 2	Bevölkerung	Ein- wohner je km2	Post- leit- zahl 1)
09 3 77	Tirschenreuth Sitz: Tirschenreuth, Stadt				
09 3 77 112	Bärnau, Stadt.....	74,43	3 700	49	95671
09 3 77 113	Brand.....	9,48	1 321	139	95682
09 3 77 115	Ebnath.....	11,01	1 521	138	95683
09 3 77 116	Erbendorf, Stadt.....	57,26	5 327	93	92681
09 3 77 117	Falkenberg, Markt.....	39,41	978	24	95685
09 3 77 118	Friedenfels.....	16,28	1 393	85	95688
09 3 77 119	Fuchsmühl, Markt.....	14,48	1 843	127	95689
09 3 77 127	Immenreuth.....	18,06	1 887	104	95505
09 3 77 128	Kastl.....	20,75	1 345	64	95506
09 3 77 129	Kemnath, Stadt.....	53,94	5 293	98	95478
09 3 77 131	Konnertsreuth, Markt.....	23,46	1 944	82	95692
09 3 77 132	Krummennaab.....	17,69	1 779	100	92703
09 3 77 133	Kulmain.....	32,32	2 399	74	95508
09 3 77 137	Leonberg.....	50,54	1 043	20	95666
09 3 77 139	Mähring, Markt.....	72,69	2 005	27	95695
09 3 77 141	Mitterteich, Stadt.....	39,44	7 547	191	95666
09 3 77 142	Neualbenreuth, Markt.....	50,11	1 542	30	95698
09 3 77 143	Neusorg.....	17,88	2 151	120	95700
09 3 77 145	Pechbrunn.....	26,56	1 600	60	95701
09 3 77 146	Plößberg, Markt.....	74,06	3 542	47	95703
09 3 77 148	Pullenreuth.....	29,80	1 961	65	95704
09 3 77 149	Reuth b. Erbendorf.....	16,91	1 245	73	92717
09 3 77 154	Tirschenreuth, Stadt.....	97,15	9 934	102	95643
09 3 77 157	Waldershof, Stadt.....	59,76	4 489	75	95679
09 3 77 158	Waldsassen, Stadt.....	66,55	7 912	118	95652
09 3 77 159	Wiesau, Markt.....	42,66	4 823	113	95676
09 3 77 444	Tirschenreuth, 7 gemfr. Gebiete.....	50,86	-	-	-
	zusammen ...	1 083,54	80 524	74	X
09 3	Reg.-Bez. insgesamt ..	9 690,46	1 054 474	109	X
	Reg.-Bez. Oberfranken				
	Kreisfreie Städte				
09 4 61 000	Bamberg, Stadt.....	54,63	69 652	1 274	96047 *
09 4 62 000	Bayreuth, Stadt.....	66,89	73 016	1 091	95444 *
09 4 63 000	Coburg, Stadt.....	48,12	44 153	917	96450
09 4 64 000	Hof, Stadt.....	57,89	52 590	908	95028 *
	zusammen ...	227,53	239 411	1 052	X
	Landkreise				
09 4 71	Bamberg Sitz: Bamberg, Stadt				
09 4 71 111	Altendorf.....	8,62	1 781	206	96146
09 4 71 115	Baunach, Stadt.....	26,14	3 698	141	96148
09 4 71 117	Bischberg.....	17,54	5 796	330	96120
09 4 71 119	Breitengüßbach.....	16,85	4 325	256	96149
09 4 71 120	Burgebrach, Markt.....	87,84	5 827	66	96138
09 4 71 122	Burgwindheim, Markt.....	37,37	1 516	40	96154
09 4 71 123	Buttenheim, Markt.....	30,04	2 964	98	96155
09 4 71 128	Ebrach, Markt.....	29,56	1 978	66	96157
09 4 71 131	Frensdorf.....	43,96	4 372	99	96158
09 4 71 133	Gerach.....	6,15	967	157	96161

1) * Bedeutet, daß die Gemeinde mehrere Postleitzahlen hat;
die hier genannte Zahl ist diejenige des Verwaltungssitzes der Gemeinde.

3 Gemeinden in systematischer Ordnung mit Schlüsselnummer, Fläche, Bevölkerung, Bevölkerungsdichte und Postleitzahl am 01.01.1996

Schlüssel- nummer	Land, Reg.-Bezirk, Kreis, Gemeinde	Fläche km 2	Bevölkerung	Ein- wohner je km2	Post- leitz- zahl 1)
09 4 71 137	Gundelsheim.....	3,77	3 345	887	96163
09 4 71 140	Hallstadt, Stadt.....	14,52	8 448	581	96103
09 4 71 142	Heiligenstadt i. OFr., Markt.....	76,70	3 724	48	91332
09 4 71 145	Hirschaid, Markt.....	40,96	10 415	254	96114
09 4 71 150	Kemmern.....	8,27	2 442	295	96164
09 4 71 151	Königsfeld.....	42,85	1 347	31	96167
09 4 71 152	Lauter.....	12,38	1 103	89	96169
09 4 71 154	Lisberg.....	8,34	1 638	196	96170
09 4 71 155	Litzendorf.....	25,86	5 740	221	96123
09 4 71 159	Memmelsdorf.....	26,23	8 452	322	96117
09 4 71 165	Oberhaid.....	27,03	4 676	172	96173
09 4 71 169	Pettstadt.....	9,88	1 750	177	96175
09 4 71 172	Pommersfelden.....	35,71	2 561	71	96178
09 4 71 173	Priesendorf.....	8,35	1 360	162	96170
09 4 71 174	Rattelsdorf, Markt.....	37,28	4 406	118	96179
09 4 71 175	Reckendorf.....	8,59	1 644	191	96182
09 4 71 185	Scheßlitz, Stadt.....	94,87	6 963	73	96110
09 4 71 186	Schönbrunn i. Steigerwald.....	24,69	1 854	75	96185
09 4 71 189	Stadelhofen.....	41,08	1 244	30	96187
09 4 71 191	Stegaurach.....	23,89	6 004	251	96135
09 4 71 195	Strullendorf.....	31,69	7 705	243	96129
09 4 71 207	Viereth-Trunstadt.....	15,82	3 504	221	96191
09 4 71 208	Walsdorf.....	16,22	2 112	130	96194
09 4 71 209	Wattendorf.....	22,23	721	32	96196
09 4 71 214	Zapfendorf, Markt.....	30,54	4 857	159	96199
09 4 71 220	Schlüsselfeld, Stadt.....	70,22	5 689	81	96132
09 4 71 444	Bamberg, 12 gemfr. Gebiete.....	105,34	-	-	-
	zusammen ...	1 167,38	136 928	117	X
09 4 72	Bayreuth Sitz: Bayreuth, Stadt				
09 4 72 111	Ahorntal.....	41,69	2 252	54	95491
09 4 72 115	Aufseß.....	29,39	1 344	45	91347
09 4 72 116	Bad Berneck i. Fichtelgebirge, Stadt.....	33,52	5 156	153	95460
09 4 72 118	Betzenstein, Stadt.....	51,84	2 446	47	91282
09 4 72 119	Bindlach.....	37,60	6 379	169	95463
09 4 72 121	Bischofsgrün.....	8,38	2 137	255	95493
09 4 72 127	Creußen, Stadt.....	57,67	4 792	83	95473
09 4 72 131	Eckersdorf.....	36,19	5 059	139	95488
09 4 72 133	Etmannsberg.....	19,90	1 078	54	95517
09 4 72 138	Fichtelberg.....	4,91	2 353	479	95686
09 4 72 139	Gefrees, Stadt.....	50,31	4 992	99	95482
09 4 72 140	Gesees.....	9,90	1 116	112	95494
09 4 72 141	Glashütten.....	3,53	1 240	351	95496
09 4 72 143	Goldkronach, Stadt.....	23,24	3 435	147	95497
09 4 72 146	Haag.....	10,13	887	87	95473
09 4 72 150	Heinersreuth.....	14,63	3 900	266	95500
09 4 72 154	Hollfeld, Stadt.....	80,64	5 281	65	96142
09 4 72 155	Hummeltal.....	18,40	2 384	129	95503
09 4 72 156	Kirchenpingarten.....	27,53	1 278	46	95466
09 4 72 164	Mehlmeisel.....	12,65	1 445	114	95694
09 4 72 166	Mistelbach.....	6,12	1 572	256	95511
09 4 72 167	Mistelgau.....	39,40	3 664	92	95490
09 4 72 175	Pegnitz, Stadt.....	99,98	14 447	144	91257
09 4 72 176	Plankenfels.....	14,01	895	63	95515
09 4 72 177	Pleeh, Markt.....	15,29	1 272	83	91287
09 4 72 179	Pottenstein, Stadt.....	73,26	5 541	75	91278
09 4 72 180	Prebitz.....	20,98	1 090	51	95473
09 4 72 184	Schnabelwald, Markt.....	21,27	1 015	47	91289
09 4 72 188	Seybothenreuth.....	15,68	1 039	66	95517
09 4 72 190	Speichersdorf.....	50,92	5 560	109	95469
09 4 72 197	Waischenfeld, Stadt.....	55,65	3 154	56	91344

1) * Bedeutet, daß die Gemeinde mehrere Postleitzahlen hat;
die hier genannte Zahl ist diejenige des Verwaltungssitzes der Gemeinde.

3 Gemeinden in systematischer Ordnung mit Schlüsselnummer, Fläche, Bevölkerung, Bevölkerungsdichte und Postleitzahl am 01.01.1996

Schlüssel- nummer	Land, Reg.-Bezirk, Kreis, Gemeinde	Fläche km 2	Bevölkerung	Ein- wohner je km2	Post- leit- zahl 1)
09 4 72 198	Warmensteinach.....	7,44	2 696	362	95485
09 4 72 199	Weidenberg, Markt.....	59,15	6 600	111	95466
09 4 72 444	Bayreuth, 21 gemfr. Gebiete.....	221,77	-	-	-
	zusammen ...	1 272,97	107 499	84	X
09 4 73	Coburg Sitz: Coburg, Stadt				
09 4 73 112	Ahorn.....	19,84	4 624	233	96482
09 4 73 120	Dörfles-Esbach.....	3,83	4 050	1 057	96487
09 4 73 121	Ebersdorf b. Coburg.....	26,36	6 453	244	96237
09 4 73 132	Großheirath.....	22,17	2 332	105	96269
09 4 73 134	Grub a. Forst.....	11,97	3 113	260	96271
09 4 73 138	Itzgrund.....	33,08	2 047	61	96274
09 4 73 141	Lautertal.....	30,33	3 802	125	96486
09 4 73 144	Meeder.....	73,58	4 005	54	96484
09 4 73 151	Neustadt b. Coburg, Stadt.....	61,89	16 833	271	96465
09 4 73 153	Niederfüllbach.....	2,59	1 641	633	96489
09 4 73 158	Rodach b. Coburg, Stadt.....	77,66	6 589	84	96476
09 4 73 159	Rödental, Stadt.....	49,97	13 703	274	96472
09 4 73 165	Seßlach, Stadt.....	72,52	4 036	55	96145
09 4 73 166	Sonnefeld.....	34,67	5 459	157	96242
09 4 73 170	Untersiemau.....	20,49	4 268	208	96253
09 4 73 174	Weidhausen b. Coburg.....	9,61	3 353	348	96279
09 4 73 175	Weitramsdorf.....	29,82	4 790	160	96479
09 4 73 444	Coburg, 4 gemfr. Gebiete.....	10,11	-	-	-
	zusammen ...	590,49	91 098	154	X
09 4 74	Forchheim Sitz: Forchheim, Stadt				
09 4 74 119	Dormitz.....	4,57	1 909	417	91077
09 4 74 121	Ebermannstadt, Stadt.....	49,97	6 624	132	91320
09 4 74 122	Effeltrich.....	11,92	2 531	212	91090
09 4 74 123	Eggolsheim, Markt.....	49,04	5 723	116	91330
09 4 74 124	Egloffstein, Markt.....	28,03	2 127	75	91349
09 4 74 126	Forchheim, Stadt.....	40,05	31 047	775	91301
09 4 74 129	Gößweinstein, Markt.....	57,70	4 335	75	91327
09 4 74 132	Gräfenberg, Stadt.....	37,90	4 046	106	91322
09 4 74 133	Hallerndorf.....	31,57	3 613	114	91352
09 4 74 134	Hausen.....	10,92	3 351	306	91353
09 4 74 135	Heroldsbach.....	15,29	4 374	286	91336
09 4 74 137	Hetzles.....	11,74	1 212	103	91077
09 4 74 138	Hiltpoltstein, Markt.....	25,56	1 439	56	91355
09 4 74 140	Igensdorf, Markt.....	28,82	3 977	137	91338
09 4 74 143	Kirchehrenbach.....	8,20	2 366	288	91356
09 4 74 144	Kleinsendelbach.....	7,49	1 512	201	91077
09 4 74 145	Kunreuth.....	9,78	1 382	141	91358
09 4 74 146	Langensendelbach.....	9,58	2 626	274	91094
09 4 74 147	Leutenbach.....	19,47	1 692	86	91359
09 4 74 154	Neunkirchen a. Brand, Markt.....	26,40	7 152	270	91077
09 4 74 156	Obertrubach.....	21,15	2 246	106	91286
09 4 74 158	Pinzberg.....	13,33	1 898	142	91361
09 4 74 160	Poxdorf.....	5,16	1 492	289	91099
09 4 74 161	Pretzfeld, Markt.....	24,20	2 393	98	91362
09 4 74 168	Unterleinleiter.....	12,48	1 289	103	91364
09 4 74 171	Weilersbach.....	8,62	2 015	233	91365
09 4 74 173	Weißenohe.....	4,71	1 128	239	91367
09 4 74 175	Wiesenthau.....	6,39	1 629	254	91369
09 4 74 176	Wiesenttal, Markt.....	45,90	2 597	56	91346
09 4 74 444	Forchheim, 1 gemfr. Gebiet.....	17,09	-	-	-
	zusammen ...	643,03	109 725	171	X

1) * Bedeutet, daß die Gemeinde mehrere Postleitzahlen hat;
die hier genannte Zahl ist diejenige des Verwaltungssitzes der Gemeinde.

3 Gemeinden in systematischer Ordnung mit Schlüsselnummer, Fläche, Bevölkerung, Bevölkerungsdichte und Postleitzahl am 01.01.1996

Schlüssel- nummer	Land, Reg.-Bezirk, Kreis, Gemeinde	Fläche km 2	Bevölkerung	Ein- wohner je km2	Post- leit- zahl 1)
09 4 75	Hof Sitz: Hof, Stadt				
09 4 75 112	Bad Steben, Markt.....	25,84	3 675	142	95138
09 4 75 113	Berg.....	38,93	2 763	70	95180
09 4 75 120	Döhlau.....	15,24	3 732	244	95182
09 4 75 123	Feilitzsch.....	30,21	2 662	88	95183
09 4 75 127	Gattendorf.....	22,18	1 136	51	95185
09 4 75 128	Geroldsgrün.....	15,59	3 454	221	95179
09 4 75 136	Helmbrechts, Stadt.....	58,65	10 232	174	95233
09 4 75 137	Issigau.....	18,69	1 256	67	95188
09 4 75 141	Köditz.....	31,58	2 707	85	95189
09 4 75 142	Konradsreuth.....	43,33	3 617	83	95176
09 4 75 145	Leupoldsgrün.....	10,26	1 430	139	95191
09 4 75 146	Lichtenberg, Stadt.....	9,47	1 172	123	95192
09 4 75 154	Münchberg, Stadt.....	68,79	12 101	175	95213
09 4 75 156	Naila, Stadt.....	37,05	9 037	243	95119
09 4 75 158	Oberkotzau, Markt.....	21,52	5 894	273	95145
09 4 75 161	Regnitzlosau.....	39,91	2 681	67	95194
09 4 75 162	Rehau, Stadt.....	80,33	10 526	131	95111
09 4 75 165	Schauenstein, Stadt.....	26,66	2 372	88	95197
09 4 75 168	Schwarzenbach a.d. Saale, Stadt.....	58,81	8 514	144	95126
09 4 75 169	Schwarzenbach a. Wald, Stadt.....	36,66	5 723	156	95131
09 4 75 171	Selbitz, Stadt.....	27,70	4 999	180	95152
09 4 75 174	Sparneck, Markt.....	16,43	1 919	116	95234
09 4 75 175	Stammbach, Markt.....	34,66	2 714	78	95236
09 4 75 181	Töpen.....	20,80	1 176	56	95183
09 4 75 182	Trogen.....	12,32	1 570	127	95183
09 4 75 184	Weißdorf.....	21,91	1 371	62	95237
09 4 75 189	Zell, Markt.....	31,17	2 192	70	95239
09 4 75 444	Hof, 4 gemfr. Gebiete.....	37,60	-	-	-
	zusammen ...	892,29	110 625	124	X
09 4 76	Kronach Sitz: Kronach, Stadt				
09 4 76 145	Kronach, Stadt.....	66,98	18 569	277	96317
09 4 76 146	Küps, Markt.....	35,65	7 825	219	96328
09 4 76 152	Ludwigsstadt, Stadt.....	56,81	4 042	71	96337
09 4 76 154	Mitwitz, Markt.....	33,19	3 222	97	96268
09 4 76 159	Nordhalben, Markt.....	16,98	2 268	133	96365
09 4 76 164	Pressig, Markt.....	53,17	4 460	83	96332
09 4 76 166	Reichenbach.....	8,41	926	110	96358
09 4 76 171	Schneckenlohe.....	9,30	1 190	127	96277
09 4 76 175	Steinbach a. Wald.....	35,61	3 819	107	96361
09 4 76 177	Steinwiesen, Markt.....	55,03	4 154	75	96349
09 4 76 178	Stockheim.....	25,37	5 288	208	96342
09 4 76 179	Tettau, Markt.....	23,81	2 872	120	96355
09 4 76 180	Teuschnitz, Stadt.....	34,00	2 499	73	96358
09 4 76 182	Tschirn.....	13,46	703	52	96367
09 4 76 183	Marktrodach, Markt.....	33,36	4 072	122	96364
09 4 76 184	Wallenfels, Stadt.....	45,64	3 457	75	96346
09 4 76 185	Weißbrunn.....	26,40	3 228	122	96369
09 4 76 189	Wilhelmsthal.....	41,44	4 367	105	96352
09 4 76 444	Kronach, 5 gemfr. Gebiete.....	36,89	-	-	-
	zusammen ...	651,50	76 961	118	X

1) * Bedeutet, daß die Gemeinde mehrere Postleitzahlen hat;
die hier genannte Zahl ist diejenige des Verwaltungssitzes der Gemeinde.

3 Gemeinden in systematischer Ordnung mit Schlüsselnummer, Fläche, Bevölkerung,
Bevölkerungsdichte und Postleitzahl am 01.01.1996

Schlüssel- nummer	Land, Reg.-Bezirk, Kreis, Gemeinde	Fläche km 2	Bevölkerung	Ein- wohner je km2	Post- leit- zahl 1)
09 4 77	Kulmbach Sitz: Kulmbach, Stadt				
09 4 77 117	Grafengehaig, Markt.....	20,80	1 119	53	95356
09 4 77 118	Guttenberg.....	10,66	578	54	95358
09 4 77 119	Harsdorf.....	11,24	891	79	95499
09 4 77 121	Himmelkron.....	23,06	3 362	145	95502
09 4 77 124	Kasendorf, Markt.....	38,99	2 539	65	95359
09 4 77 127	Ködnitz.....	19,62	1 786	91	95361
09 4 77 128	Kulmbach, Stadt.....	92,76	28 357	305	95326
09 4 77 129	Kupferberg, Stadt.....	8,28	1 166	140	95362
09 4 77 135	Ludwigschorgast, Markt.....	5,95	990	166	95364
09 4 77 136	Mainleus.....	47,52	6 965	146	95336
09 4 77 138	Marktleugast, Markt.....	33,89	3 934	116	95352
09 4 77 139	Marktschorgast, Markt.....	15,81	1 743	110	95509
09 4 77 142	Neudrossenfeld.....	50,26	3 450	68	95512
09 4 77 143	Neuenmarkt.....	18,95	3 158	166	95339
09 4 77 148	Presseck, Markt.....	52,13	2 470	47	95355
09 4 77 151	Rugendorf.....	17,31	1 075	62	95365
09 4 77 156	Stadtsteinach, Stadt.....	39,80	3 528	88	95346
09 4 77 157	Thurnau, Markt.....	64,20	4 466	69	95349
09 4 77 158	Trebgast.....	17,09	1 708	99	95367
09 4 77 159	Untersteinach.....	11,42	2 044	178	95369
09 4 77 163	Wirsberg, Markt.....	17,21	2 001	116	95339
09 4 77 164	Wonsees, Markt.....	36,79	1 121	30	96197
09 4 77 444	Kulmbach, 1 gemfr. Gebiete.....	2,71	-	-	-
	zusammen ...	656,45	78 451	120	X
09 4 78	Lichtenfels Sitz: Lichtenfels, Stadt				
09 4 78 114	Altenkunstadt.....	28,92	5 545	191	96264
09 4 78 116	Burgkunstadt, Stadt.....	40,59	6 964	171	96224
09 4 78 120	Ebensfeld, Markt.....	68,71	5 730	83	96250
09 4 78 127	Hochstadt a. Main.....	13,77	1 703	123	96272
09 4 78 139	Lichtenfels, Stadt.....	122,27	21 406	175	96215
09 4 78 143	Marktgraitz, Markt.....	3,75	1 298	346	96257
09 4 78 144	Marktzeuln, Markt.....	6,87	1 724	250	96275
09 4 78 145	Michelau i. OFr.....	19,35	6 988	361	96247
09 4 78 155	Redwitz a.d. Rodach.....	14,66	3 455	235	96257
09 4 78 165	Staffelstein, Stadt.....	99,41	10 661	107	96231
09 4 78 176	Weismain, Stadt.....	81,06	5 038	62	96260
09 4 78 444	Lichtenfels, 3 gemfr. Gebiete.....	22,45	-	-	-
	zusammen ...	521,81	70 512	135	X
09 4 79	Wunsiedel i. Fichtelgebirge Sitz: Wunsiedel, Stadt				
09 4 79 111	Bad Alexandersbad.....	8,92	1 360	152	95680
09 4 79 112	Arzberg, Stadt.....	43,19	6 785	157	95659
09 4 79 126	Höchstädt i. Fichtelgebirge.....	14,95	1 170	78	95186
09 4 79 127	Hohenberg a.d. Eger, Stadt.....	8,21	1 661	202	95691
09 4 79 129	Kirchenlamitz, Stadt.....	46,60	4 370	93	95158
09 4 79 135	Marktleuthen, Stadt.....	33,62	4 030	119	95168
09 4 79 136	Marktreudwitz, Stadt.....	49,53	19 066	384	95615
09 4 79 138	Nagel.....	7,79	2 045	262	95697
09 4 79 145	Röslau.....	29,84	2 749	92	95195
09 4 79 147	Schirnding, Markt.....	16,50	1 736	105	95706
09 4 79 150	Schönwald, Stadt.....	19,18	4 031	210	95173
09 4 79 152	Selb, Stadt.....	61,38	19 533	318	95100
09 4 79 158	Thiersheim, Markt.....	23,69	2 282	96	95707
09 4 79 159	Thierstein, Markt.....	11,36	1 391	122	95199

1) * Bedeutet, daß die Gemeinde mehrere Postleitzahlen hat;
die hier genannte Zahl ist diejenige des Verwaltungssitzes der Gemeinde.

3 Gemeinden in systematischer Ordnung mit Schlüsselnummer, Fläche, Bevölkerung, Bevölkerungsdichte und Postleitzahl am 01.01.1996

Schlüssel- nummer	Land, Reg.-Bezirk, Kreis, Gemeinde	Fläche km 2	Bevölkerung	Ein- wohner je km2	Post- leit- zahl 1)
09 4 79 161	Tröstau.....	19,29	2 637	136	95709
09 4 79 166	Weißensstadt, Stadt.....	42,21	3 821	90	95163
09 4 79 169	Wunsiedel, Stadt.....	54,89	10 600	193	95632
09 4 79 444	Wunsiedel i.Fichtelgeb., 13 gemfr. Gebiete	115,56	-	-	-
	zusammen ...	606,71	89 267	147	X
09 4	Reg.-Bez. insgesamt ..	7 230,16	1 110 477	154	X
Reg.-Bez. Mittelfranken					
Kreisfreie Städte					
09 5 61 000	Ansbach, Stadt.....	99,94	39 896	399	91522
09 5 62 000	Erlangen, Stadt.....	76,97	101 406	1 317	91052 *
09 5 63 000	Fürth, Stadt.....	63,34	108 418	1 711	90762 *
09 5 64 000	Nürnberg, Stadt.....	185,81	492 425	2 650	90317 *
09 5 65 000	Schwabach, Stadt.....	40,71	37 639	924	91126
	zusammen ...	466,77	779 784	1 671	X
Landkreise					
09 5 71	Ansbach				
	Sitz: Ansbach, Stadt				
09 5 71 111	Adelshofen.....	27,14	971	35	91587
09 5 71 113	Arberg, Markt.....	31,31	2 199	70	91722
09 5 71 114	Aurach.....	36,69	2 804	76	91589
09 5 71 115	Bechhofen, Markt.....	61,95	6 187	99	91572
09 5 71 122	Bruckberg.....	7,62	1 357	178	91590
09 5 71 125	Buch a. Wald.....	26,46	922	34	91592
09 5 71 127	Burgoberbach.....	12,59	3 098	246	91595
09 5 71 128	Burk.....	14,10	1 267	89	91596
09 5 71 130	Colmburg, Markt.....	38,36	2 048	53	91598
09 5 71 132	Dentlein a. Forst, Markt.....	18,03	2 497	138	91599
09 5 71 134	Diebach.....	22,37	1 131	50	91583
09 5 71 135	Dietershofen, Markt.....	63,97	5 322	83	90599
09 5 71 136	Dinkelsbühl, Stadt.....	75,13	11 515	153	91550
09 5 71 137	Dombühl, Markt.....	17,90	1 609	89	91601
09 5 71 139	Dürrwangen, Markt.....	23,03	2 653	115	91602
09 5 71 141	Ehingen.....	47,63	2 104	44	91725
09 5 71 145	Feuchtwangen, Stadt.....	137,38	12 006	87	91555
09 5 71 146	Flachslanden, Markt.....	40,90	2 418	59	91604
09 5 71 152	Gesattel.....	19,13	1 746	91	91607
09 5 71 154	Geroltingen.....	12,59	1 110	88	91726
09 5 71 155	Geslau.....	41,96	1 387	33	91608
09 5 71 165	Heilsbrunn, Stadt.....	62,21	8 882	142	91560
09 5 71 166	Herrieden, Stadt.....	81,71	7 187	87	91567
09 5 71 169	Insingen.....	21,32	1 107	51	91610
09 5 71 170	Langfurth.....	21,17	2 143	101	91731
09 5 71 171	Lehrberg, Markt.....	50,87	2 839	55	91611
09 5 71 174	Leutershausen, Stadt.....	84,11	5 469	65	91578
09 5 71 175	Lichtenau, Markt.....	41,40	3 823	92	91586
09 5 71 177	Merkendorf, Stadt.....	26,07	2 620	100	91732
09 5 71 178	Mitteleschenbach.....	10,53	1 524	144	91734
09 5 71 179	Mönchsroth.....	11,92	1 427	119	91614
09 5 71 180	Neuendettelsau.....	33,77	7 583	224	91564
09 5 71 181	Neusitz.....	13,71	1 792	130	91616
09 5 71 183	Oberdachstetten.....	23,66	1 448	61	91617
09 5 71 188	Ohrenbach.....	22,71	685	30	91620

1) * Bedeutet, daß die Gemeinde mehrere Postleitzahlen hat;
die hier genannte Zahl ist diejenige des Verwaltungssitzes der Gemeinde.

3 Gemeinden in systematischer Ordnung mit Schlüsselnummer, Fläche, Bevölkerung, Bevölkerungsdichte und Postleitzahl am 01.01.1996

Schlüssel- nummer	Land, Reg.-Bezirk, Kreis, Gemeinde	Fläche km 2	Bevölkerung	Ein- wohner je km2	Post- leit- zahl 1)
09 5 71 189	Ornbau, Stadt.....	15,16	1 658	109	91737
09 5 71 190	Petersaurach.....	41,81	4 577	109	91580
09 5 71 192	Röckingen.....	10,91	762	69	91740
09 5 71 193	Rothenburg ob der Tauber, Stadt.....	41,75	12 019	287	91541
09 5 71 194	Rügland.....	20,89	1 177	56	91622
09 5 71 196	Sachsen b. Ansbach.....	20,95	3 304	157	91623
09 5 71 198	Schillingsfürst, Stadt.....	27,56	2 665	96	91583
09 5 71 199	Schnelldorf.....	51,59	3 294	63	91625
09 5 71 200	Schopfloch, Markt.....	15,34	2 882	187	91626
09 5 71 205	Steinsfeld.....	31,78	1 254	39	91628
09 5 71 208	Unterschwaningen.....	18,57	873	47	91743
09 5 71 214	Wassertrüdingen, Stadt.....	53,58	6 326	118	91717
09 5 71 216	Weidenbach, Markt.....	21,71	2 003	92	91746
09 5 71 217	Weihenzell.....	45,15	2 560	56	91629
09 5 71 218	Weiltingen, Markt.....	24,02	1 317	54	91744
09 5 71 222	Wettringen.....	21,47	907	42	91631
09 5 71 223	Wieseth.....	20,65	1 362	65	91632
09 5 71 224	Wilburgstetten.....	25,28	2 105	83	91634
09 5 71 225	Windelsbach.....	38,53	1 016	26	91635
09 5 71 226	Windsbach, Stadt.....	68,15	5 825	85	91575
09 5 71 227	Wittelshofen.....	24,23	1 300	53	91749
09 5 71 228	Wörnitz.....	24,41	1 528	62	91637
09 5 71 229	Wolframs-Eschenbach, Stadt.....	25,46	2 671	104	91639
09 5 71 444	Ansbach, 1 gemfr. Gebiet.....	1,82	-	-	-
	zusammen ...	1 972,17	178 265	90	X
09 5 72	Erlangen-Höchstadt Sitz: Erlangen, Stadt				
09 5 72 111	Adelsdorf.....	31,67	6 799	214	91325
09 5 72 114	Aurachtal.....	18,40	2 509	136	91086
09 5 72 115	Baiersdorf, Stadt.....	11,77	6 258	531	91083
09 5 72 119	Bubenreuth.....	4,13	4 371	1 058	91088
09 5 72 120	Buckenhof.....	1,39	2 991	2 151	91054
09 5 72 121	Eckental, Markt.....	29,72	13 855	466	90542
09 5 72 126	Gremsdorf.....	12,96	1 393	107	91350
09 5 72 127	Großenseebach.....	7,21	2 284	316	91091
09 5 72 130	Hemhofen.....	6,86	5 186	755	91334
09 5 72 131	Heroldsberg, Markt.....	11,03	7 048	638	90562
09 5 72 132	Herzogenaurach, Stadt.....	47,62	22 534	473	91074
09 5 72 133	Heßdorf.....	24,79	3 194	128	91093
09 5 72 135	Höchstadt a.d. Aisch, Stadt.....	70,84	13 116	185	91315
09 5 72 137	Kalchreuth.....	10,85	2 816	259	90562
09 5 72 139	Lonnerstadt, Markt.....	22,72	1 828	80	91475
09 5 72 141	Marloffstein.....	6,63	1 504	226	91080
09 5 72 142	Möhrendorf.....	13,17	4 019	305	91096
09 5 72 143	Mühlhausen, Markt.....	16,57	1 551	93	96172
09 5 72 147	Oberreichenbach.....	4,82	822	170	91097
09 5 72 149	Röttenbach.....	7,74	4 784	618	91341
09 5 72 154	Spardorf.....	3,22	1 984	616	91080
09 5 72 158	Uttenreuth.....	5,83	4 648	797	91080
09 5 72 159	Vestenbergsreuth, Markt.....	31,88	1 425	44	91487
09 5 72 160	Wachenroth, Markt.....	23,17	1 841	79	96193
09 5 72 164	Weisendorf, Markt.....	36,72	5 432	147	91085
09 5 72 444	Erlangen-Höchstadt, 10 gemfr. Gebiete....	102,88	-	-	-
	zusammen ...	564,59	124 192	220	X

1) * Bedeutet, daß die Gemeinde mehrere Postleitzahlen hat;
die hier genannte Zahl ist diejenige des Verwaltungssitzes der Gemeinde.

3 Gemeinden in systematischer Ordnung mit Schlüsselnummer, Fläche, Bevölkerung, Bevölkerungsdichte und Postleitzahl am 01.01.1996

Schlüssel- nummer	Land, Reg.-Bezirk, Kreis, Gemeinde	Fläche km 2	Bevölkerung	Ein- wohner je km2	Post- leit- zahl 1)
09 5 73	Fürth Sitz: Fürth, Stadt				
09 5 73 111	Ammerndorf, Markt.....	5,06	1 818	359	90614
09 5 73 114	Cadolzburg, Markt.....	45,44	9 436	207	90556
09 5 73 115	Großhabersdorf.....	35,50	3 931	110	90613
09 5 73 120	Langenzenn, Stadt.....	46,30	10 313	222	90579
09 5 73 122	Oberasbach, Stadt.....	12,12	17 003	1 402	90522
09 5 73 123	Obermichelbach.....	9,29	2 227	239	90587
09 5 73 124	Puschendorf.....	3,40	2 043	600	90617
09 5 73 125	Roßtal, Markt.....	44,41	9 281	208	90574
09 5 73 126	Seukendorf.....	8,51	2 714	318	90556
09 5 73 127	Stein, Stadt.....	19,51	14 116	723	90547
09 5 73 129	Tuchenbach.....	6,50	1 006	154	90587
09 5 73 130	Veitsbronn.....	16,16	6 066	375	90587
09 5 73 133	Wilhermsdorf, Markt.....	26,63	4 535	170	91452
09 5 73 134	Zirndorf, Stadt.....	28,78	25 687	892	90513
	zusammen ...	307,61	110 176	358	X
09 5 74	Nürnberger Land Sitz: Lauf a.d. Pegnitz, Stadt				
09 5 74 111	Alfeld.....	17,95	1 130	62	91236
09 5 74 112	Altdorf b. Nürnberg, Stadt.....	48,65	14 560	299	90518
09 5 74 117	Burgthann.....	39,23	10 950	279	90559
09 5 74 120	Engelthal.....	13,62	1 111	81	91238
09 5 74 123	Feucht, Markt.....	9,20	14 147	1 537	90537
09 5 74 128	Happurg.....	42,60	3 784	88	91230
09 5 74 129	Hartenstein.....	22,80	1 321	57	91235
09 5 74 131	Henfenfeld.....	6,65	1 851	278	91239
09 5 74 132	Hersbruck, Stadt.....	22,90	12 197	532	91217
09 5 74 135	Kirchensittenbach.....	43,20	2 144	49	91241
09 5 74 138	Lauf a.d. Pegnitz, Stadt.....	59,82	24 881	415	91207
09 5 74 139	Leinburg.....	29,41	6 207	211	91227
09 5 74 140	Neuhaus a.d. Pegnitz, Markt.....	23,95	3 035	126	91284
09 5 74 141	Neunkirchen a. Sand.....	14,13	4 524	320	91233
09 5 74 145	Offenhausen.....	22,49	1 533	68	91238
09 5 74 146	Ottensoos.....	10,02	1 863	185	91242
09 5 74 147	Pommelsbrunn.....	50,04	5 345	106	91224
09 5 74 150	Reichenschwand.....	6,84	2 278	333	91244
09 5 74 152	Röthenbach a.d. Pegnitz, Stadt.....	14,27	12 839	899	90552
09 5 74 154	Rückersdorf.....	3,57	4 295	1 203	90607
09 5 74 155	Schnaittach, Markt.....	49,36	8 165	165	91220
09 5 74 156	Schwaig b. Nürnberg.....	5,99	8 389	1 400	90571
09 5 74 157	Schwarzenbruck.....	22,21	8 806	396	90592
09 5 74 158	Simmelsdorf.....	40,85	3 266	79	91245
09 5 74 160	Velden, Stadt.....	21,33	1 786	83	91235
09 5 74 161	Vorra.....	22,08	1 874	84	91247
09 5 74 164	Winkelhaid.....	6,52	3 875	594	90610
09 5 74 444	Nürnberger Land, 15 gemfr. Gebiete.....	131,14	-	-	-
	zusammen ...	800,82	166 156	207	X
09 5 75	Neustadt a.d.Aisch-Bad Windsheim Sitz: Neustadt a.d. Aisch, Stadt				
09 5 75 112	Bad Windsheim, Stadt.....	78,21	11 895	152	91438
09 5 75 113	Baudenbach, Markt.....	22,09	1 069	48	91460
09 5 75 115	Burgbernheim, Stadt.....	42,30	3 022	71	91593
09 5 75 116	Burghaslach, Markt.....	44,03	2 334	53	96152
09 5 75 117	Dachsbach, Markt.....	20,55	1 581	76	91462
09 5 75 118	Diespeck.....	20,99	3 194	152	91456
09 5 75 119	Dietersheim.....	31,21	1 986	63	91463

1) * Bedeutet, daß die Gemeinde mehrere Postleitzahlen hat;
die hier genannte Zahl ist diejenige des Verwaltungssitzes der Gemeinde.

3 Gemeinden in systematischer Ordnung mit Schlüsselnummer, Fläche, Bevölkerung, Bevölkerungsdichte und Postleitzahl am 01.01.1996

Schlüssel- nummer	Land, Reg.-Bezirk, Kreis, Gemeinde	Fläche km 2	Bevölkerung	Ein- wohner je km2	Post- leit- zahl 1)
09 5 75 121	Emskirchen, Markt.....	67,29	5 740	85	91448
09 5 75 122	Ergersheim.....	30,06	1 159	38	91465
09 5 75 124	Gallmersgarten.....	15,23	805	52	91605
09 5 75 125	Gerhardshofen.....	27,21	1 920	70	91466
09 5 75 127	Gollhofen.....	17,04	808	47	97258
09 5 75 128	Gutenstetten.....	21,37	1 328	62	91468
09 5 75 129	Hagenbüchach.....	11,49	1 104	96	91469
09 5 75 130	Hemmersheim.....	23,83	733	30	97258
09 5 75 133	Illesheim.....	21,48	887	41	91471
09 5 75 134	Ippesheim, Markt.....	23,56	1 139	48	97258
09 5 75 135	Ipsheim, Markt.....	42,25	1 980	46	91472
09 5 75 138	Langenfeld.....	7,20	928	128	91474
09 5 75 143	Marktbergel, Markt.....	24,21	1 626	67	91613
09 5 75 144	Markt Bibart, Markt.....	30,10	1 946	64	91477
09 5 75 145	Markt Erlbach, Markt.....	60,88	5 411	88	91459
09 5 75 146	Markt Nordheim, Markt.....	39,33	1 142	29	91478
09 5 75 147	Markt Taschendorf, Markt.....	27,70	1 053	38	91480
09 5 75 150	Münchsteinach.....	29,45	1 489	50	91481
09 5 75 152	Neuhof a.d. Zenn, Markt.....	30,84	1 978	64	90616
09 5 75 153	Neustadt a.d. Aisch, Stadt.....	61,22	11 942	195	91413
09 5 75 155	Oberickelsheim.....	18,23	723	39	97258
09 5 75 156	Obernzen, Markt.....	39,62	2 630	66	91619
09 5 75 157	Oberscheinfeld, Markt.....	42,25	1 270	30	91483
09 5 75 161	Scheinfeld, Stadt.....	45,09	4 802	106	91443
09 5 75 163	Simmershofen.....	34,17	1 000	29	97215
09 5 75 165	Sugenheim, Markt.....	63,35	2 438	38	91484
09 5 75 166	Trautskirchen.....	19,82	1 305	65	90619
09 5 75 167	Uehlfeld, Markt.....	31,22	2 500	80	91486
09 5 75 168	Uffenheim, Stadt.....	59,46	6 055	101	97215
09 5 75 179	Weigenheim.....	32,75	967	29	97215
09 5 75 181	Wilhelmsdorf.....	7,77	1 174	151	91489
09 5 75 444	Neustadt a.d.Aisch-Bad Windsh., 1 gemfr.Ge zusammen ...	2,74 1 267,59	- 95 063	- 75	- X
09 5 76	Roth Sitz: Roth, Stadt				
09 5 76 111	Abenberg, Stadt.....	48,39	5 089	105	91183
09 5 76 113	Allersberg, Markt.....	59,64	7 778	130	90584
09 5 76 117	Büchenbach.....	30,77	5 033	163	91186
09 5 76 121	Georgensgmünd.....	46,96	6 112	130	91166
09 5 76 122	Greding, Stadt.....	103,81	7 037	67	91171
09 5 76 126	Heideck, Stadt.....	58,57	4 735	80	91180
09 5 76 127	Hilpoltstein, Stadt.....	89,44	11 952	133	91161
09 5 76 128	Kammerstein.....	37,11	2 591	69	91126
09 5 76 132	Schwanstetten, Markt.....	32,44	7 058	217	90596
09 5 76 137	Rednitzhembach.....	13,01	6 364	489	91126
09 5 76 141	Röttenbach.....	21,68	2 684	123	91187
09 5 76 142	Rohr.....	46,55	3 083	66	91189
09 5 76 143	Roth, Stadt.....	96,26	24 035	249	91154
09 5 76 147	Spalt, Stadt.....	55,73	5 046	90	91174
09 5 76 148	Thalmässing, Markt.....	80,53	5 267	65	91177
09 5 76 151	Wendelstein, Markt.....	50,00	15 708	314	90530
09 5 76 444	Roth, 5 gemfr. Gebiete..... zusammen ...	24,42 895,31	- 119 572	- 134	- X

1) * Bedeutet, daß die Gemeinde mehrere Postleitzahlen hat;
die hier genannte Zahl ist diejenige des Verwaltungssitzes der Gemeinde.

3 Gemeinden in systematischer Ordnung mit Schlüsselnummer, Fläche, Bevölkerung,
Bevölkerungsdichte und Postleitzahl am 01.01.1996

Schlüssel- nummer	Land, Reg.-Bezirk, Kreis, Gemeinde	Fläche km 2	Bevölkerung	Ein- wohner je km2	Post- leit- zahl 1)
09 5 77	Weißenburg-Gunzenhausen Sitz: Weißenburg i. Bay., Stadt				
09 5 77 111	Absberg, Markt.....	19,15	1 220	63	91720
09 5 77 113	Alesheim.....	20,44	972	47	91793
09 5 77 114	Muhr a. See.....	10,95	1 951	178	91735
09 5 77 115	Bergen.....	19,92	1 034	51	91790
09 5 77 120	Burgsalach.....	19,30	1 145	59	91790
09 5 77 122	Dittenheim.....	29,32	1 772	60	91723
09 5 77 125	Ellingen, Stadt.....	31,24	3 479	111	91792
09 5 77 127	Ettenstatt.....	15,84	837	52	91796
09 5 77 133	Gnotzheim, Markt.....	12,48	822	65	91728
09 5 77 136	Gunzenhausen, Stadt.....	82,49	16 595	201	91710
09 5 77 138	Haundorf.....	51,35	2 393	46	91729
09 5 77 140	Heidenheim, Markt.....	52,31	2 978	56	91719
09 5 77 141	Höttlingen.....	19,26	1 123	58	91798
09 5 77 148	Langenaltheim.....	39,07	2 562	65	91799
09 5 77 149	Markt Berolzheim, Markt.....	14,54	1 337	91	91801
09 5 77 150	Meinheim.....	16,36	832	50	91802
09 5 77 151	Nennslingen, Markt.....	21,96	1 467	66	91790
09 5 77 158	Pappenheim, Stadt.....	64,32	4 454	69	91788
09 5 77 159	Pföfeld.....	23,88	1 459	61	91738
09 5 77 161	Pleinfeld, Markt.....	71,37	6 945	97	91785
09 5 77 162	Polzingen.....	33,88	1 967	58	91805
09 5 77 163	Raitenbuch.....	38,20	1 162	30	91790
09 5 77 168	Solnhofen.....	13,57	1 843	135	91807
09 5 77 172	Theilenhofen.....	20,33	1 134	55	91741
09 5 77 173	Treuchtlingen, Stadt.....	103,40	13 322	128	91757
09 5 77 177	Weißenburg i. Bay., Stadt.....	97,55	17 987	184	91781
09 5 77 179	Westheim.....	28,32	1 254	44	91747
	zusammen ...	970,80	94 046	97	X
09 5	Reg.-Bez. insgesamt ..	7 245,66	1 667 254	230	X
	Reg.-Bez. Unterfranken				
	Kreisfreie Städte				
09 6 61 000	Aschaffenburg, Stadt.....	62,76	66 360	1 057	63739 *
09 6 62 000	Schweinfurt, Stadt.....	35,75	55 722	1 558	97421 *
09 6 63 000	Würzburg, Stadt.....	87,66	127 295	1 452	97070 *
	zusammen ...	186,17	249 377	1 340	X
	Landkreise				
09 6 71	Aschaffenburg Sitz: Aschaffenburg, Stadt				
09 6 71 111	Alzenau i. UFr., Stadt.....	59,33	17 946	302	63755
09 6 71 112	Bessenbach.....	29,99	5 526	184	63856
09 6 71 113	Blankenbach.....	3,96	1 529	386	63825
09 6 71 114	Karlstein a. Main.....	12,68	8 008	631	63791
09 6 71 119	Geiselbach.....	9,52	2 089	219	63826
09 6 71 120	Glattbach.....	3,53	3 541	1 003	63864
09 6 71 121	Goldbach, Markt.....	10,97	10 270	936	63773
09 6 71 122	Großostheim, Markt.....	44,31	14 893	336	63762
09 6 71 124	Haibach.....	7,35	8 254	1 122	63808
09 6 71 126	Heigenbrücken.....	6,70	2 518	375	63869
09 6 71 127	Heimbuchenthal.....	17,15	2 295	133	63872
09 6 71 128	Heinrichsthal.....	4,52	953	210	63871

1) * Bedeutet, daß die Gemeinde mehrere Postleitzahlen hat;
die hier genannte Zahl ist diejenige des Verwaltungssitzes der Gemeinde.

3 Gemeinden in systematischer Ordnung mit Schlüsselnummer, Fläche, Bevölkerung,
Bevölkerungsdichte und Postleitzahl am 01.01.1996

Schlüssel- nummer	Land, Reg.-Bezirk, Kreis, Gemeinde	Fläche km 2	Bevölkerung	Ein- wohner je km2	Post- leit- zahl 1)
09 6 71 130	Hösbach, Markt.....	30,59	13 255	433	63768
09 6 71 133	Johannesberg.....	13,63	3 779	277	63867
09 6 71 134	Kahl a. Main.....	10,64	7 127	669	63796
09 6 71 135	Kleinkahl.....	11,86	1 866	157	63828
09 6 71 136	Kleinostheim.....	13,90	7 774	559	63801
09 6 71 138	Krombach.....	10,65	2 096	196	63829
09 6 71 139	Laufach.....	15,62	5 147	329	63846
09 6 71 140	Mainaschaff.....	7,24	8 319	1 149	63814
09 6 71 141	Mespelbrunn.....	15,53	2 435	156	63875
09 6 71 143	Mömbris, Markt.....	35,90	12 082	336	63776
09 6 71 148	Rothenbuch.....	7,05	1 884	267	63860
09 6 71 150	Sailauf.....	13,82	3 555	257	63877
09 6 71 152	Schöllkrippen, Markt.....	12,64	3 656	289	63825
09 6 71 153	Sommerkahl.....	5,46	1 184	216	63825
09 6 71 155	Stockstadt a. Main.....	18,87	7 542	399	63811
09 6 71 156	Waldaschaff.....	6,60	3 900	590	63857
09 6 71 157	Weibersbrunn.....	2,89	2 137	739	63879
09 6 71 159	Westerngrund.....	8,88	1 835	206	63825
09 6 71 160	Dammach.....	18,48	2 035	110	63874
09 6 71 162	Wiesen.....	5,64	1 135	201	63831
09 6 71 444	Aschaffenburg, 11 gemfr. Gebiete.....	223,48	-	-	-
	zusammen ...	699,38	170 565	244	X
09 6 72	Bad Kissingen Sitz: Bad Kissingen, Stadt				
09 6 72 111	Aura a.d. Saale.....	6,73	830	123	97717
09 6 72 112	Bad Bocklet, Markt.....	28,10	4 502	160	97708
09 6 72 113	Bad Brückenau, Stadt.....	23,74	7 288	306	97769
09 6 72 114	Bad Kissingen, Stadt.....	59,16	21 887	369	97688
09 6 72 117	Burkardroth, Markt.....	60,45	7 921	131	97705
09 6 72 121	Elfershausen, Markt.....	34,92	2 903	83	97725
09 6 72 122	Euerdorf, Markt.....	16,33	1 822	111	97717
09 6 72 124	Fuchsstadt.....	18,30	1 690	92	97727
09 6 72 126	Geroda, Markt.....	16,79	1 034	61	97779
09 6 72 127	Hammelburg, Stadt.....	128,90	12 286	95	97762
09 6 72 131	Maßbach, Markt.....	59,31	4 847	81	97711
09 6 72 134	Motten.....	23,80	1 961	82	97786
09 6 72 135	Münnerstadt, Stadt.....	93,12	8 129	87	97702
09 6 72 136	Nüdlingen.....	26,35	4 037	153	97720
09 6 72 138	Oberleichtersbach.....	27,59	1 992	72	97789
09 6 72 139	Oberthulba, Markt.....	52,24	4 982	95	97723
09 6 72 140	Oerlenbach.....	33,41	5 174	154	97714
09 6 72 142	Ramsthal.....	10,42	1 148	110	97729
09 6 72 143	Rannungen.....	17,34	1 235	71	97517
09 6 72 145	Riedenberg.....	13,23	1 189	89	97792
09 6 72 149	Schöndra, Markt.....	28,51	1 739	60	97795
09 6 72 155	Sulzthal, Markt.....	15,05	935	62	97717
09 6 72 157	Thundorf i. UFr.....	15,58	1 179	75	97711
09 6 72 161	Wartmannsroth.....	53,44	2 458	45	97797
09 6 72 163	Wildflecken, Markt.....	77,50	3 750	48	97772
09 6 72 166	Zeitlofs, Markt.....	40,12	2 295	57	97799
09 6 72 444	Bad Kissingen, 18 gemfr. Gebiete.....	156,26	-	-	-
	zusammen ...	1 136,69	109 213	96	X
09 6 73	Rhön-Grabfeld Sitz: Bad Neustadt a.d. Saale, Stadt				
09 6 73 113	Aubstadt.....	11,93	791	66	97633
09 6 73 114	Bad Neustadt a.d. Saale, Stadt.....	36,94	15 796	427	97616
09 6 73 116	Bastheim.....	41,76	2 577	61	97654
09 6 73 117	Bischofsheim a.d. Rhön, Stadt.....	67,77	5 248	77	97653
09 6 73 123	Fladungen, Stadt.....	46,45	2 467	53	97650

1) * Bedeutet, daß die Gemeinde mehrere Postleitzahlen hat;
die hier genannte Zahl ist diejenige des Verwaltungssitzes der Gemeinde.

3 Gemeinden in systematischer Ordnung mit Schlüsselnummer, Fläche, Bevölkerung,
Bevölkerungsdichte und Postleitzahl am 01.01.1996

Schlüssel- nummer	Land, Reg.-Bezirk, Kreis, Gemeinde	Fläche km 2	Bevölkerung	Ein- wohner je km2	Post- leit- zahl 1)
09 6 73 126	Großbardorf.....	16,54	986	59	97633
09 6 73 127	Großeibstadt.....	16,64	1 252	75	97633
09 6 73 129	Hausen.....	24,19	795	32	97647
09 6 73 130	Hendungen.....	22,85	1 069	46	97640
09 6 73 131	Herbstadt.....	20,69	747	36	97633
09 6 73 133	Heustreu.....	10,55	1 390	131	97618
09 6 73 134	Höchheim.....	25,26	1 326	52	97633
09 6 73 135	Hohenroth.....	17,14	3 287	191	97618
09 6 73 136	Hollstadt.....	24,32	1 635	67	97618
09 6 73 141	Bad Königshofen i. Grabfeld, Stadt.....	69,52	6 946	99	97631
09 6 73 142	Mellrichstadt, Stadt.....	55,78	6 328	113	97638
09 6 73 146	Niederlauer.....	9,07	1 808	199	97618
09 6 73 147	Nordheim v.d. Rhön.....	16,56	1 277	77	97647
09 6 73 149	Oberelsbach, Markt.....	67,66	2 936	43	97656
09 6 73 151	Oberstreu.....	22,61	1 577	69	97640
09 6 73 153	Ostheim v.d. Rhön, Stadt.....	40,73	3 788	93	97645
09 6 73 156	Rödelmaier.....	6,28	934	148	97618
09 6 73 160	Saal a.d. Saale, Markt.....	21,57	1 570	72	97633
09 6 73 161	Salz.....	8,65	1 812	209	97616
09 6 73 162	Sandberg.....	28,01	2 960	105	97657
09 6 73 163	Schönau a.d. Brend.....	15,58	1 431	91	97659
09 6 73 167	Sondheim v.d. Rhön.....	18,58	1 217	65	97647
09 6 73 170	Stockheim.....	19,86	1 168	58	97640
09 6 73 171	Strahlungen.....	13,43	971	72	97618
09 6 73 172	Sulzdorf a.d. Lederhecke.....	36,42	1 268	34	97528
09 6 73 173	Sulzfeld.....	22,51	1 819	80	97633
09 6 73 174	Trappstadt, Markt.....	25,80	1 016	39	97633
09 6 73 175	Unsleben.....	8,93	960	107	97618
09 6 73 182	Willmars.....	12,17	733	60	97647
09 6 73 183	Wollbach.....	7,58	1 262	166	97618
09 6 73 184	Wülfershausen a.d. Saale.....	18,13	1 513	83	97618
09 6 73 186	Burglauer.....	13,95	1 609	115	97724
09 6 73 444	Rhön-Grabfeld, 8 gemfr. Gebiete.....	79,50	-	-	-
	zusammen ...	1 021,91	86 269	84	X
09 6 74	Haßberge Sitz: Haßfurt, Stadt				
09 6 74 111	Aidhausen.....	35,03	1 959	55	97491
09 6 74 118	Breitbrunn.....	12,41	1 025	82	96151
09 6 74 120	Bundorf.....	30,44	1 009	33	97494
09 6 74 121	Burgpreppach, Markt.....	38,75	1 564	40	97496
09 6 74 129	Ebelsbach.....	25,76	4 035	156	97500
09 6 74 130	Ebern, Stadt.....	95,02	7 496	78	96106
09 6 74 133	Eltmann, Stadt.....	39,99	5 591	139	97483
09 6 74 139	Gädheim.....	9,58	1 251	130	97503
09 6 74 147	Haßfurt, Stadt.....	52,76	12 560	238	97437
09 6 74 149	Hofheim i. UFr., Stadt.....	53,99	5 218	96	97461
09 6 74 153	Riedbach.....	31,68	1 777	56	97519
09 6 74 159	Oberaurach.....	36,76	4 312	117	97514
09 6 74 160	Kirchlauter.....	16,93	1 472	86	96166
09 6 74 163	Knetzgau.....	43,96	6 200	141	97478
09 6 74 164	Königsberg i. Bay., Stadt.....	61,86	3 871	62	97486
09 6 74 171	Maroldsweisach, Markt.....	71,87	4 046	56	96126
09 6 74 180	Theres.....	30,77	2 674	86	97531
09 6 74 184	Pfarrweisach.....	28,43	1 573	55	96176
09 6 74 187	Rauhenebrach.....	46,82	3 231	69	96181
09 6 74 190	Rentweinsdorf, Markt.....	24,62	1 467	59	96184
09 6 74 195	Sand a. Main.....	6,54	3 040	464	97522
09 6 74 201	Stettfeld.....	11,17	1 210	108	96188
09 6 74 210	Untermmerzbach.....	27,75	1 846	66	96190
09 6 74 219	Wonfurt.....	17,37	1 782	102	97539
09 6 74 221	Zeil a. Main, Stadt.....	35,75	6 156	172	97475

1) * Bedeutet, daß die Gemeinde mehrere Postleitzahlen hat;
die hier genannte Zahl ist diejenige des Verwaltungssitzes der Gemeinde.

3 Gemeinden in systematischer Ordnung mit Schlüsselnummer, Fläche, Bevölkerung,
Bevölkerungsdichte und Postleitzahl am 01.01.1996

Schlüssel- nummer	Land, Reg.-Bezirk, Kreis, Gemeinde	Fläche km 2	Bevölkerung	Ein- wohner je km2	Post- leit- zahl 1)
09 6 74 223	Ermershausen.....	9,21	638	69	96126
09 6 74 444	Haßberge, 7 gemfr. Gebiete.....	61,37	-	-	-
	zusammen ...	956,59	87 003	91	X
09 6 75	Kitzingen Sitz: Kitzingen, Stadt				
09 6 75 111	Abtswind, Markt.....	12,81	781	60	97355
09 6 75 112	Albertshofen.....	3,80	2 206	580	97320
09 6 75 113	Biebelried.....	22,73	1 099	48	97318
09 6 75 114	Buchbrunn.....	4,57	958	209	97320
09 6 75 116	Castell.....	22,95	848	36	97355
09 6 75 117	Dettelbach, Stadt.....	60,94	6 694	109	97337
09 6 75 127	Geiselwind, Markt.....	48,77	2 272	46	96160
09 6 75 131	Großlangheim, Markt.....	14,78	1 471	99	97320
09 6 75 139	Iphofen, Stadt.....	78,05	4 314	55	97346
09 6 75 141	Kitzingen, Stadt.....	46,98	21 209	451	97318
09 6 75 142	Kleinlangheim, Markt.....	19,09	1 680	88	97355
09 6 75 144	Mainbernheim, Stadt.....	12,23	2 297	187	97350
09 6 75 146	Mainstockheim.....	8,52	1 723	202	97320
09 6 75 147	Marktbreit, Stadt.....	20,16	3 714	184	97340
09 6 75 148	Markt Einersheim, Markt.....	7,77	1 281	164	97348
09 6 75 149	Marktsteft, Stadt.....	10,49	1 658	158	97342
09 6 75 150	Martinsheim.....	23,22	1 022	44	97340
09 6 75 155	Nordheim a. Main.....	5,30	998	188	97334
09 6 75 156	Obernbreit, Markt.....	9,82	1 709	174	97342
09 6 75 158	Prichsenstadt, Stadt.....	48,85	3 010	61	97357
09 6 75 161	Rödelsee.....	11,50	1 508	131	97348
09 6 75 162	Rüdenhausen, Markt.....	6,88	791	114	97355
09 6 75 165	Schwarzach a. Main, Markt.....	21,11	3 452	163	97359
09 6 75 166	Segnitz.....	2,76	853	309	97340
09 6 75 167	Seinsheim, Markt.....	17,53	1 132	64	97342
09 6 75 169	Sommerach.....	5,67	1 285	226	97334
09 6 75 170	Sulzfeld a. Main.....	7,66	1 263	164	97320
09 6 75 174	Volkach, Stadt.....	60,43	9 500	157	97332
09 6 75 177	Wiesenbronn.....	10,57	895	84	97355
09 6 75 178	Wiesentheid, Markt.....	33,33	4 338	130	97353
09 6 75 179	Willanzheim, Markt.....	25,19	1 425	56	97348
	zusammen ...	684,46	87 386	128	X
09 6 76	Miltenberg Sitz: Miltenberg, Stadt				
09 6 76 111	Altenbuch.....	9,79	1 370	139	97901
09 6 76 112	Amorbach, Stadt.....	50,99	4 320	84	63916
09 6 76 116	Bürgstadt, Markt.....	17,39	4 307	247	63927
09 6 76 117	Collenberg.....	23,84	2 572	107	97903
09 6 76 118	Dorfprozelten.....	10,39	1 870	179	97904
09 6 76 119	Eichenbühl.....	31,24	2 760	88	63928
09 6 76 121	Elsenfeld, Markt.....	24,37	8 482	348	63820
09 6 76 122	Erlenbach a. Main, Stadt.....	15,70	9 202	586	63906
09 6 76 123	Eschau, Markt.....	38,10	4 238	111	63863
09 6 76 124	Faulbach.....	10,97	2 834	258	97906
09 6 76 125	Großheubach, Markt.....	18,99	5 142	270	63920
09 6 76 126	Großwallstadt.....	14,08	3 897	276	63868
09 6 76 128	Hausen.....	8,06	1 947	241	63840
09 6 76 131	Kirchzell, Markt.....	63,82	2 520	39	63931
09 6 76 132	Kleinheubach, Markt.....	9,49	3 320	349	63924
09 6 76 133	Kleinwallstadt, Markt.....	15,77	5 479	347	63839
09 6 76 134	Klingenberg a. Main, Stadt.....	21,14	6 180	292	63911
09 6 76 135	Laudenbach.....	4,94	1 393	281	63925
09 6 76 136	Leidersbach.....	19,81	4 706	237	63849
09 6 76 139	Miltenberg, Stadt.....	60,18	9 933	165	63897

1) * Bedeutet, daß die Gemeinde mehrere Postleitzahlen hat;
die hier genannte Zahl ist diejenige des Verwaltungssitzes der Gemeinde.

3 Gemeinden in systematischer Ordnung mit Schlüsselnummer, Fläche, Bevölkerung, Bevölkerungsdichte und Postleitzahl am 01.01.1996

Schlüssel- nummer	Land, Reg.-Bezirk, Kreis, Gemeinde	Fläche km 2	Bevölkerung	Ein- wohner je km2	Post- leit- zahl 1)
09 6 76 140	Mömlingen.....	18,45	4 997	270	63853
09 6 76 141	Mönchberg, Markt.....	24,15	2 533	104	63933
09 6 76 143	Neunkirchen.....	16,64	1 458	87	63930
09 6 76 144	Niedernberg.....	15,61	4 376	280	63843
09 6 76 145	Obernburg a. Main, Stadt.....	24,82	8 820	355	63785
09 6 76 151	Röllbach.....	12,42	1 408	113	63934
09 6 76 153	Rüdenau.....	4,01	875	218	63924
09 6 76 156	Schneeberg, Markt.....	16,61	1 968	118	63936
09 6 76 158	Stadtprozelten, Stadt.....	10,84	1 663	153	97909
09 6 76 160	Sulzbach a. Main, Markt.....	19,97	6 845	342	63834
09 6 76 165	Weilbach, Markt.....	27,21	2 269	83	63937
09 6 76 169	Wörth a. Main, Stadt.....	15,89	4 577	288	63939
09 6 76 444	Miltenberg, 6 gemfr. Gebiete.....	39,94	-	-	-
	zusammen ...	715,62	128 261	179	X
09 6 77	Main-Spessart Sitz: Karlstadt, Stadt				
09 6 77 114	Arnstein, Stadt.....	112,17	8 092	72	97450
09 6 77 116	Aura i. Sinngrund.....	12,07	1 102	91	97773
09 6 77 119	Birkenfeld.....	29,16	2 087	71	97834
09 6 77 120	Bischbrunn.....	8,45	1 904	225	97836
09 6 77 122	Burgsinn, Markt.....	51,39	2 697	52	97775
09 6 77 125	Erlenbach b. Marktheidenfeld.....	15,31	2 236	146	97837
09 6 77 126	Esselbach.....	10,62	2 111	198	97839
09 6 77 127	Eußenheim.....	57,27	3 407	59	97776
09 6 77 128	Fellen.....	34,35	1 001	29	97778
09 6 77 129	Frammersbach, Markt.....	19,20	5 033	262	97833
09 6 77 131	Gemünden a. Main, Stadt.....	75,08	11 416	152	97737
09 6 77 132	Gössenheim.....	11,50	1 243	108	97780
09 6 77 133	Gräfendorf.....	45,30	1 595	35	97782
09 6 77 135	Hafenlohr.....	11,35	1 850	162	97840
09 6 77 137	Hasloch.....	10,38	1 468	141	97907
09 6 77 142	Himmelstadt.....	13,42	1 683	125	97267
09 6 77 146	Karbach, Markt.....	24,31	1 414	58	97842
09 6 77 148	Karlstadt, Stadt.....	98,03	15 154	154	97753
09 6 77 149	Karsbach.....	30,15	1 651	54	97783
09 6 77 151	Kreuzwertheim, Markt.....	20,04	3 954	197	97892
09 6 77 154	Triefenstein, Markt.....	25,42	4 005	157	97855
09 6 77 155	Lohr a. Main, Stadt.....	90,28	16 188	179	97816
09 6 77 157	Marktheidenfeld, Stadt.....	35,66	10 593	297	97828
09 6 77 159	Mittelsinn.....	14,28	1 042	72	97785
09 6 77 164	Neuendorf.....	9,66	913	94	97788
09 6 77 165	Neuhütten.....	5,97	1 277	213	97843
09 6 77 166	Neustadt a. Main.....	19,98	1 398	69	97845
09 6 77 169	Obersinn, Markt.....	11,77	1 210	102	97791
09 6 77 170	Partenstein.....	10,48	2 886	275	97846
09 6 77 172	Rechtenbach.....	2,09	1 142	546	97848
09 6 77 175	Retzstadt.....	18,07	1 635	90	97282
09 6 77 177	Rieneck, Stadt.....	26,20	2 133	81	97794
09 6 77 178	Roden.....	20,01	1 011	50	97849
09 6 77 181	Rothenfels, Stadt.....	12,23	1 051	85	97851
09 6 77 182	Schollbrunn.....	11,23	967	86	97852
09 6 77 186	Steinfeld.....	33,67	2 278	67	97854
09 6 77 189	Thüngen, Markt.....	13,61	1 432	105	97289
09 6 77 193	Urspringen.....	17,99	1 254	69	97857
09 6 77 200	Wiesthal.....	9,18	1 490	162	97859
09 6 77 203	Zellingen, Markt.....	41,50	6 442	155	97225
09 6 77 444	Main-Spessart, 13 gemfr. Gebiete.....	203,83	-	-	-
	zusammen ...	1 322,66	131 445	99	X

1) * Bedeutet, daß die Gemeinde mehrere Postleitzahlen hat;
die hier genannte Zahl ist diejenige des Verwaltungssitzes der Gemeinde.

3 Gemeinden in systematischer Ordnung mit Schlüsselnummer, Fläche, Bevölkerung, Bevölkerungsdichte und Postleitzahl am 01.01.1996

Schlüssel- nummer	Land, Reg.-Bezirk, Kreis, Gemeinde	Fläche km 2	Bevölkerung	Ein- wohner je km2	Post- leit- zahl 1)
09 6 78	Schweinfurt Sitz: Schweinfurt, Stadt				
09 6 78 115	Berggrünfeld.....	19,86	4 909	247	97493
09 6 78 122	Dingolshausen.....	10,23	1 201	117	97497
09 6 78 123	Dittelbrunn.....	23,84	7 386	309	97456
09 6 78 124	Donnersdorf.....	26,97	1 840	68	97499
09 6 78 128	Euerbach.....	17,40	2 980	171	97502
09 6 78 130	Frankenwinheim.....	14,72	960	65	97447
09 6 78 132	Geldersheim.....	15,33	2 544	165	97505
09 6 78 134	Gerolzhofen, Stadt.....	18,34	7 003	381	97447
09 6 78 135	Gochsheim.....	20,54	6 502	316	97469
09 6 78 136	Grafenrheinfeld.....	11,34	3 237	285	97506
09 6 78 138	Grettsdorf.....	34,96	3 887	111	97508
09 6 78 150	Kolitzheim.....	59,02	5 462	92	97509
09 6 78 153	Lülsfeld.....	11,19	827	73	97511
09 6 78 157	Michelau f. Steigerwald.....	14,14	1 121	79	97513
09 6 78 160	Niederwerrn.....	9,78	7 356	752	97464
09 6 78 164	Oberschwarzach, Markt.....	24,51	1 422	58	97516
09 6 78 168	Poppenhausen.....	39,10	4 103	104	97490
09 6 78 170	Röthlein.....	19,11	4 674	244	97520
09 6 78 174	Schonungen.....	80,86	8 289	102	97453
09 6 78 175	Schwanfeld.....	12,01	2 011	167	97523
09 6 78 176	Schwebheim.....	8,09	3 932	486	97525
09 6 78 178	Sennfeld.....	6,94	4 329	623	97526
09 6 78 181	Stadtlauringen, Markt.....	63,53	4 312	67	97488
09 6 78 183	Sulzheim.....	26,77	1 925	71	97529
09 6 78 186	Üchtelhausen.....	62,18	4 004	64	97532
09 6 78 190	Waigolshausen.....	23,73	2 699	113	97534
09 6 78 192	Wasserlosen.....	51,30	3 382	65	97535
09 6 78 193	Werneck, Markt.....	73,56	10 382	141	97440
09 6 78 196	Wipfeld.....	5,21	1 179	226	97537
09 6 78 444	Schweinfurt, 7 gemfr. Gebiete.....	35,29	-	-	-
	zusammen ...	839,85	113 858	136	X
09 6 79	Würzburg Sitz: Würzburg, Stadt				
09 6 79 114	Aub, Stadt.....	17,52	1 771	101	97239
09 6 79 117	Bergtheim.....	26,48	3 226	121	97241
09 6 79 118	Bieberehren.....	14,85	978	65	97243
09 6 79 122	Büttard, Markt.....	36,26	1 366	37	97244
09 6 79 124	Eibelstadt, Stadt.....	7,08	2 709	382	97246
09 6 79 126	Eisingen.....	5,32	3 330	625	97249
09 6 79 128	Erlabrunn.....	4,01	1 582	394	97250
09 6 79 130	Estenfeld.....	18,12	4 600	253	97230
09 6 79 131	Frickenhäuser a. Main, Markt.....	10,56	1 308	123	97252
09 6 79 134	Gaukönigshofen.....	31,96	2 183	68	97253
09 6 79 135	Gelchsheim, Markt.....	15,75	929	58	97255
09 6 79 136	Gerbrunn.....	4,59	6 039	1 315	97218
09 6 79 137	Geroldshausen.....	10,40	1 155	111	97256
09 6 79 138	Giebelstadt, Markt.....	48,01	4 425	92	97232
09 6 79 141	Greußenheim.....	17,66	1 480	83	97259
09 6 79 142	Güntersleben.....	16,05	4 284	266	97261
09 6 79 143	Hausen b. Würzburg.....	21,97	2 260	102	97262
09 6 79 144	Helmstadt, Markt.....	22,79	2 630	115	97264
09 6 79 146	Hettstadt.....	14,00	2 848	203	97265
09 6 79 147	Höchberg, Markt.....	7,55	9 393	1 244	97204
09 6 79 149	Holzkirchen.....	8,42	992	117	97292
09 6 79 153	Kirchheim.....	19,05	2 279	119	97268
09 6 79 154	Kist.....	3,87	2 491	643	97270
09 6 79 155	Kleinrinderfeld.....	7,74	2 081	268	97271

1) * Bedeutet, daß die Gemeinde mehrere Postleitzahlen hat;
die hier genannte Zahl ist diejenige des Verwaltungssitzes der Gemeinde.

3 Gemeinden in systematischer Ordnung mit Schlüsselnummer, Fläche, Bevölkerung,
Bevölkerungsdichte und Postleitzahl am 01.01.1996

Schlüssel- nummer	Land, Reg.-Bezirk, Kreis, Gemeinde	Fläche km 2	Bevölkerung	Ein- wohner je km2	Post- leit- zahl 1)
09 6 79 156	Kürnach.....	12,30	3 539	287	97273
09 6 79 161	Margetshöchheim.....	6,71	3 331	496	97276
09 6 79 164	Neubrunn, Markt.....	26,54	2 449	92	97277
09 6 79 165	Altertheim.....	24,09	2 074	86	97237
09 6 79 167	Eisenheim, Markt.....	11,56	1 214	105	97247
09 6 79 169	Oberpleichfeld.....	8,66	1 010	116	97241
09 6 79 170	Ochsenfurt, Stadt.....	63,57	11 977	188	97199
09 6 79 174	Prosselsheim.....	20,03	1 122	56	97279
09 6 79 175	Randersacker, Markt.....	16,24	3 580	220	97236
09 6 79 176	Reichenberg, Markt.....	34,79	4 013	115	97234
09 6 79 177	Remlingen, Markt.....	20,44	1 465	71	97280
09 6 79 179	Riedenheim.....	23,97	772	32	97283
09 6 79 180	Rimpar, Markt.....	36,42	7 681	210	97222
09 6 79 182	Röttingen, Stadt.....	27,19	1 775	65	97285
09 6 79 185	Rottendorf.....	14,83	4 699	316	97228
09 6 79 187	Sommerhausen, Markt.....	7,04	1 460	207	97286
09 6 79 188	Sonderhofen.....	18,79	809	43	97255
09 6 79 192	Tauberrettersheim.....	8,55	769	89	97285
09 6 79 193	Theilheim.....	9,69	2 270	234	97288
09 6 79 194	Thüngersheim.....	10,80	2 596	240	97291
09 6 79 196	Uettingen.....	13,53	1 715	126	97292
09 6 79 200	Leinach.....	28,08	3 116	110	97274
09 6 79 201	Unterpleichfeld.....	23,94	2 645	110	97294
09 6 79 202	Veitshöchheim.....	10,76	9 632	895	97209
09 6 79 204	Waldbrunn.....	6,62	2 484	375	97295
09 6 79 205	Waldbüttelbrunn.....	19,14	4 546	237	97297
09 6 79 206	Winterhausen, Markt.....	8,84	1 473	166	97286
09 6 79 209	Zell a. Main, Markt.....	9,96	3 720	373	97299
09 6 79 444	Würzburg, 3 gemfr. Gebiete.....	55,15	-	-	-
	zusammen ...	968,24	154 275	159	X
09 6	Reg.-Bez. insgesamt ..	8 531,57	1 317 652	154	X
Reg.-Bez. Schwaben					
Kreisfreie Städte					
09 7 61 000	Augsburg, Stadt.....	147,14	259 699	1 764	86150 *
09 7 62 000	Kaufbeuren, Stadt.....	40,02	42 748	1 068	87600
09 7 63 000	Kempten (Allgäu), Stadt.....	63,29	61 657	974	87435 *
09 7 64 000	Memmingen, Stadt.....	70,19	40 591	578	87700
	zusammen ...	320,64	404 695	1 262	X
Landkreise					
09 7 71	Aichach-Friedberg Sitz: Aichach, Stadt				
09 7 71 111	Adelshausen.....	16,97	1 257	74	86559
09 7 71 112	Affing.....	44,86	4 664	103	86444
09 7 71 113	Aichach, Stadt.....	92,97	19 156	206	86551
09 7 71 114	Aindling, Markt.....	31,42	3 926	124	86447
09 7 71 122	Dasing.....	40,88	4 904	119	86453
09 7 71 129	Eurasburg.....	23,94	1 376	57	86495
09 7 71 130	Friedberg, Stadt.....	81,21	28 869	355	86316
09 7 71 140	Hollenbach.....	26,12	2 216	84	86568
09 7 71 141	Inchenhofen, Markt.....	27,54	2 190	79	86570
09 7 71 142	Kissing.....	23,12	9 679	418	86438
09 7 71 144	Kühbach, Markt.....	37,57	3 611	96	86556
09 7 71 145	Merching.....	24,84	2 740	110	86504

1) * Bedeutet, daß die Gemeinde mehrere Postleitzahlen hat;
die hier genannte Zahl ist diejenige des Verwaltungssitzes der Gemeinde.

3 Gemeinden in systematischer Ordnung mit Schlüsselnummer, Fläche, Bevölkerung, Bevölkerungsdichte und Postleitzahl am 01.01.1996

Schlüssel- nummer	Land, Reg.-Bezirk, Kreis, Gemeinde	Fläche km 2	Bevölkerung	Ein- wohner je km2	Post- leit- zahl 1)
09 7 71 146	Mering, Markt.....	26,88	11 422	424	86415
09 7 71 149	Obergriesbach.....	10,32	1 730	167	86573
09 7 71 155	Petersdorf.....	19,52	1 692	86	86574
09 7 71 156	Pöttmes, Markt.....	82,59	6 061	73	86554
09 7 71 158	Rehling.....	26,26	2 196	83	86508
09 7 71 160	Ried.....	29,24	2 668	91	86510
09 7 71 162	Schiltberg.....	29,82	1 759	58	86576
09 7 71 163	Schmiechen.....	13,50	1 077	79	86511
09 7 71 165	Sielenbach.....	17,87	1 408	78	86577
09 7 71 168	Steindorf.....	16,19	835	51	82297
09 7 71 169	Todtenweis.....	20,28	1 349	66	86447
09 7 71 176	Baar (Schwaben).....	16,94	1 136	67	86674
	zusammen ...	780,85	117 921	151	X
09 7 72	Augsburg				
	Sitz: Augsburg, Stadt				
09 7 72 111	Adelsried.....	9,70	2 295	236	86477
09 7 72 114	Allmannshofen.....	10,31	794	77	86695
09 7 72 115	Altenmünster.....	41,30	3 706	89	86450
09 7 72 117	Aystetten.....	9,35	2 931	313	86482
09 7 72 121	Biberbach, Markt.....	36,90	3 174	86	86485
09 7 72 125	Bobingen, Stadt.....	50,28	15 932	316	86399
09 7 72 126	Bonstetten.....	6,75	1 053	156	86486
09 7 72 130	Diedorf.....	33,22	9 565	287	86420
09 7 72 131	Dinkelscherben, Markt.....	67,68	6 717	99	86424
09 7 72 134	Ehingen.....	9,63	892	92	86678
09 7 72 136	Ellgau.....	13,89	888	63	86679
09 7 72 137	Emersacker.....	11,77	1 328	112	86494
09 7 72 141	Fischach, Markt.....	30,19	4 432	146	86850
09 7 72 145	Gablingen.....	26,74	4 418	165	86456
09 7 72 147	Gersthofen, Stadt.....	33,98	19 127	562	86368
09 7 72 148	Gessertshausen.....	41,34	4 097	99	86459
09 7 72 149	Graben.....	14,56	2 727	187	86836
09 7 72 151	Großaitingen.....	39,04	4 419	113	86845
09 7 72 156	Heretsried.....	17,31	1 017	58	86465
09 7 72 157	Hilttenfingen.....	14,55	1 425	97	86856
09 7 72 159	Horgau.....	26,52	2 366	89	86497
09 7 72 160	Kleinhaitingen.....	15,65	1 456	93	86507
09 7 72 162	Klosterlechfeld.....	2,25	2 367	1 052	86836
09 7 72 163	Königsbrunn, Stadt.....	18,39	25 038	1 361	86343
09 7 72 166	Kühlenthal.....	7,13	702	98	86707
09 7 72 167	Kutzenhausen.....	27,93	2 201	78	86500
09 7 72 168	Langenneufnach.....	12,87	1 597	124	86863
09 7 72 170	Langerringen.....	42,10	3 320	78	86853
09 7 72 171	Langweid a. Lech.....	23,57	6 842	290	86462
09 7 72 177	Meitingen, Markt.....	29,87	10 495	351	86405
09 7 72 178	Mickhausen.....	15,92	1 223	76	86866
09 7 72 179	Mittelneufnach.....	16,96	1 025	60	86868
09 7 72 184	Neusäß, Stadt.....	25,21	21 784	864	86356
09 7 72 185	Nordendorf.....	7,51	2 147	285	86695
09 7 72 186	Oberottmarshausen.....	8,61	1 386	160	86507
09 7 72 197	Scherstetten.....	15,69	953	60	86872
09 7 72 200	Schwabmünchen, Stadt.....	55,51	12 246	220	86830
09 7 72 202	Stadtbergen, Markt.....	11,50	14 047	1 221	86391
09 7 72 207	Thierhaupten, Markt.....	39,14	3 192	81	86672
09 7 72 209	Untermeitingen.....	16,13	5 975	370	86836
09 7 72 211	Ustersbach.....	11,14	1 114	100	86514
09 7 72 214	Walkertshofen.....	12,67	1 060	83	86877
09 7 72 215	Wehringen.....	14,06	2 637	187	86517
09 7 72 216	Welden, Markt.....	17,96	3 502	194	86465
09 7 72 217	Westendorf.....	6,33	1 387	219	86707
09 7 72 223	Zusmarshausen, Markt.....	68,72	5 594	81	86441

1) * Bedeutet, daß die Gemeinde mehrere Postleitzahlen hat;
die hier genannte Zahl ist diejenige des Verwaltungssitzes der Gemeinde.

3 Gemeinden in systematischer Ordnung mit Schlüsselnummer, Fläche, Bevölkerung, Bevölkerungsdichte und Postleitzahl am 01.01.1996

Schlüssel- nummer	Land, Reg.-Bezirk, Kreis, Gemeinde	Fläche km 2	Bevölkerung	Ein- wohner je km2	Post- leit- zahl 1)
09 7 72 444	Augsburg, 1 gemfr. Gebiet.....	3,28	-	-	-
	zusammen ...	1 071,11	226 593	212	X
09 7 73	Dillingen a.d. Donau Sitz: Dillingen a.d. Donau, Stadt				
09 7 73 111	Aislingen, Markt.....	19,35	1 384	71	89344
09 7 73 112	Bachhagel.....	19,73	2 139	108	89429
09 7 73 113	Bächingen a.d. Brenz.....	7,34	1 282	174	89431
09 7 73 116	Binswangen.....	11,91	1 211	101	89432
09 7 73 117	Bissingen, Markt.....	64,22	3 493	54	86657
09 7 73 119	Blindheim.....	26,38	1 680	63	89434
09 7 73 122	Buttenwiesen.....	59,49	5 451	91	86647
09 7 73 125	Dillingen a.d. Donau, Stadt.....	75,59	17 630	233	89407
09 7 73 133	Glött.....	10,99	1 144	104	89353
09 7 73 136	Gundelfingen a.d. Donau, Stadt.....	53,97	7 417	137	89423
09 7 73 137	Haunsheim.....	17,80	1 602	90	89437
09 7 73 139	Höchstädt a.d. Donau, Stadt.....	37,46	5 924	158	89420
09 7 73 140	Holzheim.....	40,86	3 692	90	89438
09 7 73 143	Laugna.....	27,59	1 479	53	86502
09 7 73 144	Lauingen (Donau), Stadt.....	44,29	10 753	242	89415
09 7 73 146	Lutzingen.....	24,94	1 016	40	89440
09 7 73 147	Mödingen.....	23,02	1 363	59	89426
09 7 73 150	Finningen.....	27,82	1 528	54	89435
09 7 73 153	Medlingen.....	17,07	940	55	89441
09 7 73 164	Schwenningen.....	25,03	1 461	58	89443
09 7 73 170	Syrgenstein.....	16,66	3 381	202	89428
09 7 73 179	Villenbach.....	17,81	1 145	64	89444
09 7 73 182	Wertingen, Stadt.....	51,86	8 298	160	86637
09 7 73 183	Wittislingen, Markt.....	17,41	2 460	141	89426
09 7 73 186	Ziertheim.....	20,81	1 076	51	89446
09 7 73 187	Zöschingen.....	14,61	691	47	89447
09 7 73 188	Zusamaltheim.....	17,90	1 181	65	89449
	zusammen ...	791,91	90 821	115	X
09 7 74	Günzburg Sitz: Günzburg, Stadt				
09 7 74 111	Aletshausen.....	17,65	1 128	63	86480
09 7 74 115	Balzhausen.....	14,65	1 123	76	86483
09 7 74 116	Ursberg.....	25,40	3 540	139	86513
09 7 74 117	Breitenthal.....	13,27	1 156	87	86488
09 7 74 118	Bubesheim.....	7,76	1 407	181	89347
09 7 74 119	Bibertal.....	27,30	4 461	163	89346
09 7 74 121	Burgau, Stadt.....	25,92	9 342	360	89331
09 7 74 122	Burtenbach, Markt.....	37,64	3 248	86	89349
09 7 74 124	Deisenhausen.....	11,67	1 439	123	86489
09 7 74 127	Dürrlauringen.....	12,34	1 869	151	89350
09 7 74 129	Ebershausen.....	9,09	619	68	86491
09 7 74 133	Ellzee.....	14,77	1 028	69	89352
09 7 74 135	Günzburg, Stadt.....	55,40	19 489	351	89312
09 7 74 136	Gundremmingen.....	10,84	1 312	121	89355
09 7 74 140	Haldenwang.....	17,98	1 760	97	89356
09 7 74 143	Ichenhausen, Stadt.....	34,23	8 104	236	89335
09 7 74 144	Jettingen-Scheppach, Markt.....	54,07	6 556	121	89343
09 7 74 145	Kammeltal.....	41,74	3 229	77	89358
09 7 74 148	Kötz.....	20,55	3 221	156	89359
09 7 74 150	Krumbach (Schwaben), Stadt.....	44,62	12 530	280	86381
09 7 74 151	Landensberg.....	7,95	676	85	89361
09 7 74 155	Leipheim, Stadt.....	32,14	6 585	204	89340
09 7 74 160	Münsterhausen, Markt.....	18,47	2 083	112	86505
09 7 74 162	Neuburg a.d. Kammel, Markt.....	37,91	3 085	81	86476
09 7 74 166	Aichen.....	17,59	1 119	63	86479

1) * Bedeutet, daß die Gemeinde mehrere Postleitzahlen hat;
die hier genannte Zahl ist diejenige des Verwaltungssitzes der Gemeinde.

3 Gemeinden in systematischer Ordnung mit Schlüsselnummer, Fläche, Bevölkerung,
Bevölkerungsdichte und Postleitzahl am 01.01.1996

Schlüssel- nummer	Land, Reg.-Bezirk, Kreis, Gemeinde	Fläche km 2	Bevölkerung	Ein- wohner je km2	Post- leit- zahl 1)
09 7 74 171	Offingen, Markt.....	14,93	3 978	266	89362
09 7 74 174	Rettenbach.....	12,75	1 411	110	89364
09 7 74 178	Röfingen.....	6,62	1 159	175	89365
09 7 74 185	Thannhausen, Stadt.....	20,03	6 303	314	86470
09 7 74 189	Wiesenbach.....	11,45	904	78	86519
09 7 74 191	Waldstetten, Markt.....	11,12	1 175	105	89367
09 7 74 192	Waltenhausen.....	13,44	664	49	86480
09 7 74 196	Winterbach.....	14,83	780	52	89368
09 7 74 198	Ziemetshausen, Markt.....	42,94	3 065	71	86473
09 7 74 444	Günzburg, 2 gemfr. Gebiete.....	3,26	-	-	-
	zusammen ...	762,32	119 548	157	X
09 7 75	Neu-Ulm				
	Sitz: Neu-Ulm, Stadt				
09 7 75 111	Altenstadt, Markt.....	31,33	4 731	151	89281
09 7 75 115	Bellenberg.....	5,00	4 227	845	89287
09 7 75 118	Buch, Markt.....	39,88	3 664	91	89290
09 7 75 126	Holzheim.....	7,60	1 572	206	89291
09 7 75 129	Illertissen, Stadt.....	36,30	14 562	401	89257
09 7 75 132	Kellmünz a.d. Iller, Markt.....	8,52	1 299	152	89293
09 7 75 134	Nersingen.....	24,39	8 609	352	89278
09 7 75 135	Neu-Ulm, Stadt.....	80,98	51 053	630	89231 *
09 7 75 139	Elchingen.....	24,87	9 215	370	89275
09 7 75 141	Oberroth.....	9,95	794	79	89294
09 7 75 142	Osterberg.....	13,79	821	59	89296
09 7 75 143	Pfaffenhofen a.d. Roth, Markt.....	42,69	6 653	155	89284
09 7 75 149	Roggenburg.....	27,40	2 484	90	89297
09 7 75 152	Senden, Stadt.....	25,17	21 451	852	89250
09 7 75 161	Unterroth.....	15,35	950	61	89299
09 7 75 162	Vöhringen, Stadt.....	23,40	12 931	552	89269
09 7 75 164	Weißenhorn, Stadt.....	53,41	12 224	228	89264
09 7 75 444	Neu-Ulm, 5 gemfr. Gebiete.....	45,59	-	-	-
	zusammen ...	515,62	157 240	305	X
09 7 76	Lindau (Bodensee)				
	Sitz: Lindau (Bodensee), Stadt				
09 7 76 111	Bodolz.....	3,03	2 901	957	88131
09 7 76 112	Gestratz.....	15,33	1 090	71	88167
09 7 76 113	Grünenbach.....	25,12	1 253	49	88167
09 7 76 114	Heimenkirch, Markt.....	21,24	3 594	169	88178
09 7 76 115	Hergensweiler.....	12,06	1 499	124	88138
09 7 76 116	Lindau (Bodensee), Stadt.....	32,97	24 163	732	88131
09 7 76 117	Lindenberg i. Allgäu, Stadt.....	11,85	11 355	958	88161
09 7 76 118	Malerhöfen.....	17,94	1 480	82	88167
09 7 76 120	Nonnenhorn.....	1,96	1 517	773	88149
09 7 76 121	Oberreute.....	13,49	1 395	103	88179
09 7 76 122	Opfenbach.....	16,79	2 145	127	88145
09 7 76 124	Röthenbach (Allgäu).....	14,97	1 655	110	88167
09 7 76 125	Scheidegg, Markt.....	27,40	4 086	149	88175
09 7 76 126	Sigmarszell.....	15,98	2 450	153	88138
09 7 76 127	Stiefenhofen.....	28,95	1 612	55	88167
09 7 76 128	Wasserburg (Bodensee).....	6,34	2 854	450	88142
09 7 76 129	Weiler-Simmerberg, Markt.....	31,30	6 037	192	88171
09 7 76 130	Weißensberg.....	7,81	2 408	308	88138
09 7 76 131	Hergatz.....	18,82	2 302	122	88145
	zusammen ...	323,35	75 796	234	X

1) * Bedeutet, daß die Gemeinde mehrere Postleitzahlen hat;
die hier genannte Zahl ist diejenige des Verwaltungssitzes der Gemeinde.

3 Gemeinden in systematischer Ordnung mit Schlüsselnummer, Fläche, Bevölkerung,
Bevölkerungsdichte und Postleitzahl am 01.01.1996

Schlüssel- nummer	Land, Reg.-Bezirk, Kreis, Gemeinde	Fläche km 2	Bevölkerung	Ein- wohner je km2	Post- leit- zahl 1)
09 7 77	Ostallgäu Sitz: Marktoberdorf, Stadt				
09 7 77 111	Aitrang.....	30,71	1 880	61	87648
09 7 77 112	Biessenhofen.....	27,02	3 795	140	87640
09 7 77 114	Baisweil.....	26,28	1 236	47	87650
09 7 77 118	Bidingen.....	36,31	1 539	42	87651
09 7 77 121	Buchloe, Stadt.....	36,16	10 092	279	86807
09 7 77 124	Eggenthal.....	28,10	1 314	46	87653
09 7 77 125	Eisenberg.....	13,65	1 127	82	87637
09 7 77 128	Friesenried.....	22,25	1 468	65	87654
09 7 77 129	Füssen, Stadt.....	43,49	13 670	314	87629
09 7 77 130	Germaringen.....	22,87	3 329	145	87656
09 7 77 131	Görisried.....	23,14	1 409	60	87657
09 7 77 135	Hopferau.....	13,21	1 078	81	87659
09 7 77 138	Günzach.....	23,49	1 364	58	87634
09 7 77 139	Irsee, Markt.....	17,47	1 332	76	87660
09 7 77 140	Jengen.....	33,75	2 095	62	86860
09 7 77 141	Kaltental, Markt.....	22,13	1 507	68	87662
09 7 77 144	Kraftisried.....	16,22	787	48	87647
09 7 77 145	Lamerdingen.....	34,24	1 718	50	86862
09 7 77 147	Lechbruck.....	17,23	2 471	143	86983
09 7 77 149	Lengenwang.....	19,63	1 338	68	87663
09 7 77 151	Marktoberdorf, Stadt.....	95,25	17 994	188	87616
09 7 77 152	Mauerstetten.....	16,55	2 573	155	87665
09 7 77 153	Nesselwang, Markt.....	29,52	3 478	117	87484
09 7 77 154	Obergünzburg, Markt.....	46,70	6 063	129	87634
09 7 77 155	Oberostendorf.....	21,03	1 238	58	86869
09 7 77 157	Osterzell.....	10,82	645	59	87662
09 7 77 158	Pforzen.....	23,67	1 868	78	87666
09 7 77 159	Pfronten.....	62,38	7 699	123	87459
09 7 77 163	Rieden am Forggensee.....	13,19	1 178	89	87669
09 7 77 164	Rieden.....	8,41	1 400	166	87668
09 7 77 165	Ronsberg, Markt.....	16,53	1 713	103	87671
09 7 77 166	Roßhaupten.....	39,11	1 968	50	87672
09 7 77 167	Ruderatshofen.....	33,52	1 596	47	87674
09 7 77 168	Rückholz.....	17,21	820	47	87494
09 7 77 169	Schwangau.....	75,93	3 415	44	87645
09 7 77 170	Seeg.....	50,07	2 752	54	87637
09 7 77 171	Stöten a. Auerberg.....	40,76	1 798	44	87675
09 7 77 172	Stöttwang.....	19,79	1 604	81	87677
09 7 77 173	Halblech.....	125,53	3 473	27	87642
09 7 77 175	Unterthingau, Markt.....	45,23	2 471	54	87647
09 7 77 176	Untrasried.....	25,75	1 380	53	87496
09 7 77 177	Waal, Markt.....	27,94	2 004	71	86875
09 7 77 179	Wald.....	17,97	974	54	87616
09 7 77 182	Westendorf.....	11,91	1 640	137	87679
09 7 77 183	Rettenbach am Auerberg.....	12,92	775	59	87675
	zusammen ...	1 395,04	127 068	91	X
09 7 78	Unterallgäu Sitz: Mindelheim, Stadt				
09 7 78 111	Amberg.....	10,95	1 189	108	86854
09 7 78 113	Apfeltrach.....	15,03	948	63	87742
09 7 78 115	Babenhausen, Markt.....	27,21	5 190	190	87727
09 7 78 116	Bad Wörishofen, Stadt.....	57,81	13 592	235	86825
09 7 78 118	Benningen.....	11,16	2 004	179	87734
09 7 78 119	Böhen.....	20,53	704	34	87736
09 7 78 120	Boos.....	17,66	1 868	105	87737
09 7 78 121	Breitenbrunn.....	41,92	2 317	55	87739
09 7 78 123	Buxheim.....	10,24	2 730	266	87740

1) * Bedeutet, daß die Gemeinde mehrere Postleitzahlen hat;
die hier genannte Zahl ist diejenige des Verwaltungssitzes der Gemeinde.

3 Gemeinden in systematischer Ordnung mit Schlüsselnummer, Fläche, Bevölkerung, Bevölkerungsdichte und Postleitzahl am 01.01.1996

Schlüssel- nummer	Land, Reg.-Bezirk, Kreis, Gemeinde	Fläche km 2	Bevölkerung	Ein- wohner je km2	Post- leit- zahl 1)
09 7 78 127	Dirlewang, Markt.....	23,30	2 003	85	87742
09 7 78 130	Egg a.d. Günz.....	20,72	1 072	51	87743
09 7 78 134	Eppishausen.....	39,50	1 902	48	87745
09 7 78 136	Erkheim, Markt.....	32,19	2 828	87	87746
09 7 78 137	Ettringen.....	41,53	3 391	81	86833
09 7 78 139	Fellheim.....	5,08	1 067	210	87748
09 7 78 144	Grönenbach, Markt.....	42,05	5 065	120	87730
09 7 78 149	Hawangen.....	14,50	1 194	82	87749
09 7 78 150	Heimertingen.....	13,88	1 674	120	87751
09 7 78 151	Holzgünz.....	12,10	1 029	85	87752
09 7 78 157	Kirchhaslach.....	32,04	1 238	38	87755
09 7 78 158	Kirchheim i. Schw., Markt.....	31,95	2 637	82	87757
09 7 78 161	Kronburg.....	20,25	1 592	78	87758
09 7 78 162	Lachen.....	13,34	1 209	90	87760
09 7 78 163	Lauben.....	18,38	1 271	69	87761
09 7 78 164	Lautrach.....	8,05	1 108	137	87763
09 7 78 165	Legau, Markt.....	36,36	2 933	80	87764
09 7 78 168	Markt Rettenbach, Markt.....	51,52	3 636	70	87733
09 7 78 169	Markt Wald, Markt.....	30,84	2 175	70	86865
09 7 78 171	Memmingerberg.....	6,09	2 551	418	87766
09 7 78 173	Mindelheim, Stadt.....	56,44	13 891	246	87719
09 7 78 177	Niederrieden.....	13,90	1 166	83	87767
09 7 78 180	Kammlach.....	26,74	1 699	63	87754
09 7 78 183	Oberrieden.....	20,83	1 224	58	87769
09 7 78 184	Oberschöneck.....	18,28	911	49	87770
09 7 78 186	Ottobeuren, Markt.....	56,09	7 936	141	87724
09 7 78 187	Pfaffenhäuser, Markt.....	21,14	2 264	107	87772
09 7 78 188	Pieß.....	15,38	832	54	87773
09 7 78 190	Salgen.....	23,30	1 398	60	87775
09 7 78 196	Sonthem.....	26,54	2 263	85	87776
09 7 78 199	Stetten.....	15,71	1 282	81	87778
09 7 78 202	Trunkelsberg.....	1,94	1 671	861	87779
09 7 78 203	Türkheim, Markt.....	31,54	6 195	196	86842
09 7 78 204	Tussenhausen, Markt.....	41,80	2 776	66	86874
09 7 78 205	Ungerhausen.....	7,02	997	142	87781
09 7 78 207	Unteregg.....	23,70	1 335	56	87782
09 7 78 209	Rammingen.....	19,27	1 282	66	86871
09 7 78 214	Westerheim.....	21,17	1 947	91	87784
09 7 78 216	Wiedergeltingen.....	11,60	1 226	105	86879
09 7 78 217	Winterrieden.....	9,79	847	86	87785
09 7 78 218	Wolfertschwenden.....	14,49	1 653	114	87787
09 7 78 219	Woringen.....	17,54	1 538	87	87789
09 7 78 221	Kettershausen.....	26,70	1 716	64	86498
09 7 78 444	Unterallgäu, 1 gemfr. Gebiet.....	3,26	-	-	-
	zusammen ...	1 230,35	130 166	106	X
09 7 79	Donau-Ries				
	Sitz: Donauwörth, Stadt				
09 7 79 111	Alerheim.....	23,37	1 620	69	86733
09 7 79 112	Amerdingen.....	19,10	873	45	86735
09 7 79 115	Asbach-Bäumenheim.....	11,89	4 181	351	86663
09 7 79 117	Auhausen.....	15,16	1 089	71	86736
09 7 79 126	Buchdorf.....	16,80	1 401	83	86675
09 7 79 129	Daiting.....	25,44	748	29	86653
09 7 79 130	Deiningen.....	15,32	1 707	111	86738
09 7 79 131	Donauwörth, Stadt.....	76,98	18 033	234	86609
09 7 79 136	Ederheim.....	16,57	1 096	66	86739
09 7 79 138	Ehingen a. Ries.....	15,64	829	53	86741
09 7 79 146	Forheim.....	23,26	609	26	86735
09 7 79 147	Fremdingen.....	50,07	2 238	44	86742
09 7 79 148	Fünfstetten.....	26,73	1 380	51	86681
09 7 79 149	Genderkingen.....	11,69	1 122	95	86682

1) * Bedeutet, daß die Gemeinde mehrere Postleitzahlen hat;
die hier genannte Zahl ist diejenige des Verwaltungssitzes der Gemeinde.

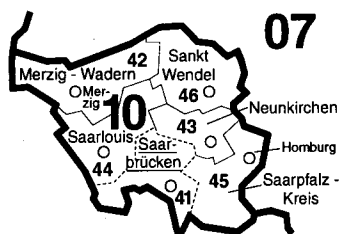
3 Gemeinden in systematischer Ordnung mit Schlüsselnummer, Fläche, Bevölkerung,
Bevölkerungsdichte und Postleitzahl am 01.01.1996

Schlüssel- nummer	Land, Reg.-Bezirk, Kreis, Gemeinde	Fläche km 2	Bevölkerung	Ein- wohner je km2	Post- leit- zahl 1)
09 7 79 154	Hainsfarth.....	17,55	1 524	86	86744
09 7 79 155	Harburg (Schwaben), Stadt.....	73,17	5 847	79	86655
09 7 79 162	Hohenaltheim.....	17,82	616	34	86745
09 7 79 163	Holzheim.....	19,61	1 173	59	86684
09 7 79 167	Huisheim.....	22,78	1 625	71	86685
09 7 79 169	Kaisheim, Markt.....	41,56	3 931	94	86687
09 7 79 176	Maihingen.....	14,16	1 215	85	86747
09 7 79 177	Marktoffingen.....	13,60	1 313	96	86748
09 7 79 178	Marxheim.....	46,58	2 622	56	86688
09 7 79 180	Megesheim.....	12,53	862	68	86750
09 7 79 181	Mertingen.....	38,42	3 322	86	86690
09 7 79 184	Mönchsdeggingen.....	32,08	1 573	49	86751
09 7 79 185	Möttingen.....	31,83	2 367	74	86753
09 7 79 186	Monheim, Stadt.....	69,36	4 678	67	86653
09 7 79 187	Münster.....	16,20	936	57	86692
09 7 79 188	Munningen.....	22,78	1 762	77	86754
09 7 79 192	Niederschönenfeld.....	14,42	1 250	86	86694
09 7 79 194	Nördlingen, Stadt.....	68,11	19 828	291	86720
09 7 79 196	Oberndorf a. Lech.....	19,36	2 198	113	86698
09 7 79 197	Oettingen i. Bay., Stadt.....	34,21	5 102	149	86732
09 7 79 198	Otting.....	13,40	722	53	86700
09 7 79 201	Rain, Stadt.....	77,11	8 005	103	86641
09 7 79 203	Reimlingen.....	9,54	1 174	123	86756
09 7 79 206	Rögling.....	10,73	694	64	86703
09 7 79 217	Tagmersheim.....	15,95	1 096	68	86704
09 7 79 218	Tapfheim.....	44,44	3 949	88	86660
09 7 79 224	Wallerstein, Markt.....	19,45	3 286	168	86757
09 7 79 226	Wechingen.....	24,02	1 348	56	86759
09 7 79 228	Wemding, Stadt.....	31,69	5 614	177	86650
09 7 79 231	Wolferstadt.....	30,70	1 074	34	86709
09 7 79 444	Donau-Ries, 3 gemfr. Gebiete.....	23,73	-	-	-
	zusammen ...	1 274,91	127 632	100	X
09 7 80	Oberallgäu Sitz: Sonthofen, Stadt				
09 7 80 112	Altusried, Markt.....	91,67	9 233	100	87452
09 7 80 113	Balderschwang.....	41,31	209	5	87538
09 7 80 114	Betzigau.....	29,27	2 637	90	87488
09 7 80 115	Blaichach.....	50,18	5 280	105	87544
09 7 80 116	Bolsterlang.....	20,35	1 040	51	87538
09 7 80 117	Buchenberg, Markt.....	58,10	3 999	68	87474
09 7 80 118	Burgberg i. Allgäu.....	15,99	3 151	197	87545
09 7 80 119	Dietmannsried, Markt.....	53,67	7 062	131	87463
09 7 80 120	Durach.....	20,74	6 025	290	87471
09 7 80 121	Fischen i. Allgäu.....	13,56	2 835	209	87538
09 7 80 122	Haldenwang.....	26,69	3 107	116	87490
09 7 80 123	Hindelang, Markt.....	137,02	4 979	36	87541
09 7 80 124	Immenstadt i. Allgäu, Stadt.....	81,41	14 126	173	87509
09 7 80 125	Lauben.....	8,39	2 988	356	87493
09 7 80 127	Missen-Wilthams.....	34,96	1 383	39	87547
09 7 80 128	Oy-Mittelberg.....	60,19	4 293	71	87466
09 7 80 131	Obermaiselstein.....	25,00	881	35	87538
09 7 80 132	Oberstaufen, Markt.....	125,83	7 126	56	87534
09 7 80 133	Oberstdorf, Markt.....	230,10	10 485	45	87561
09 7 80 134	Ofterschwang.....	19,56	1 825	93	87527
09 7 80 137	Rettenberg.....	60,16	3 622	60	87549
09 7 80 139	Sonthofen, Stadt.....	46,50	21 379	459	87527
09 7 80 140	Sulzberg, Markt.....	41,03	4 356	106	87477
09 7 80 143	Waltenhofen.....	59,75	8 616	144	87448
09 7 80 144	Weitnau, Markt.....	65,22	5 158	79	87480
09 7 80 145	Wertach, Markt.....	45,60	2 250	49	87497
09 7 80 146	Wiggensbach, Markt.....	31,83	4 254	133	87487
09 7 80 147	Wildpoldsried.....	21,35	2 338	109	87499
09 7 80 444	Oberallgäu, 1 gemfr. Gebiet.....	12,03	-	-	-
	zusammen ...	1 527,46	144 637	95	X
09 7	Reg.-Bez. insgesamt ...	9 993,56	1 722 117	172	X
09	Land insgesamt ...	70 550,87	11 993 484	170	X

1) * Bedeutet, daß die Gemeinde mehrere Postleitzahlen hat;
die hier genannte Zahl ist diejenige des Verwaltungssitzes der Gemeinde.

10 SAARLAND

Verwaltungsgrenzen nach dem Stand vom 01.01.1996



	Schlüsselnummern	Grenzen	Verwaltungssitze ¹⁾
Land:	10	—	Saarbrücken
Landkreis:	51	—	○
Kreisfreie Stadt:	01	- - -	

¹⁾ Verwaltungssitze der Kreise sind nur benannt, wenn sie nicht mit dem Namen des Kreises übereinstimmen.

3 Gemeinden in systematischer Ordnung mit Schlüsselnummer, Fläche, Bevölkerung,
Bevölkerungsdichte und Postleitzahl am 01.01.1996

Schlüssel- nummer	Land, Reg.-Bezirk, Kreis, Gemeinde	Fläche km 2	Bevölkerung	Ein- wohner je km2	Post- leit- zahl 1)
10	Saarland				
	Landkreise				
10 0 41	Stadtverband Saarbrücken Sitz: Saarbrücken, Landeshauptstadt				
10 0 41 100	Saarbrücken, Landeshauptstadt.....	167,06	187 032	1 119	66111 *
10 0 41 511	Friedrichsthal, Stadt.....	9,07	12 089	1 332	66299
10 0 41 512	Großrosseln.....	25,20	9 942	394	66352
10 0 41 513	Heusweiler.....	39,94	20 086	502	66265
10 0 41 514	Kleinblittersdorf.....	27,29	13 192	483	66271
10 0 41 515	Püttlingen, Stadt.....	23,94	21 101	881	66346
10 0 41 516	Quierschied.....	20,22	15 553	769	66287
10 0 41 517	Riegelsberg.....	14,70	14 995	1 020	66292
10 0 41 518	Sulzbach/ Saar, Stadt.....	16,13	19 833	1 229	66280
10 0 41 519	Völklingen, Stadt.....	67,06	44 125	657	66333
	zusammen ...	410,61	357 948	872	X
10 0 42	Merzig-Wadern Sitz: Merzig, Kreisstadt				
10 0 42 111	Beckingen.....	51,63	16 297	315	66701
10 0 42 112	Losheim am See.....	96,79	16 556	171	66679
10 0 42 113	Merzig, Kreisstadt.....	108,79	31 150	286	66663
10 0 42 114	Mettlach.....	77,97	12 041	154	66693
10 0 42 115	Perl.....	75,07	6 179	82	66706
10 0 42 116	Wadern, Stadt.....	110,97	17 213	155	66687
10 0 42 117	Weiskirchen.....	33,64	6 388	189	66709
	zusammen ...	554,86	105 824	191	X
10 0 43	Neunkirchen Sitz: Neunkirchen, Kreisstadt				
10 0 43 111	Eppelborn.....	47,03	18 774	399	66571
10 0 43 112	Illingen.....	36,08	19 184	531	66557
10 0 43 113	Merchweiler.....	12,78	11 655	911	66589
10 0 43 114	Neunkirchen, Kreisstadt.....	75,04	51 801	690	66538 *
10 0 43 115	Ottweiler, Stadt.....	45,51	15 783	346	66564
10 0 43 116	Schiffweiler.....	21,31	17 915	840	66578
10 0 43 117	Spiesen-Elversberg.....	11,40	15 177	1 331	66583
	zusammen ...	249,15	150 289	603	X
10 0 44	Saarlouis Sitz: Saarlouis, Kreisstadt				
10 0 44 111	Dillingen/ Saar, Stadt.....	22,07	22 068	999	66763
10 0 44 112	Lebach, Stadt.....	64,15	23 634	368	66822
10 0 44 113	Nalbach.....	22,46	9 601	427	66809
10 0 44 114	Rehlingen-Siersburg.....	61,16	15 630	255	66780
10 0 44 115	Saarlouis, Kreisstadt.....	43,27	38 501	889	66740
10 0 44 116	Saarwellingen.....	41,65	14 042	337	66793
10 0 44 117	Schmelz.....	58,64	17 424	297	66839
10 0 44 118	Schwalbach.....	27,33	19 262	704	66773
10 0 44 119	Überherrn.....	34,30	11 899	346	66802
10 0 44 120	Wadgassen.....	25,93	19 020	733	66787
10 0 44 121	Wallerfangen.....	42,17	9 949	235	66798
10 0 44 122	Bous.....	7,61	7 665	1 007	66359
10 0 44 123	Ensdorf.....	8,39	6 790	809	66806
	zusammen ...	459,13	215 485	469	X

1) * Bedeutet, daß die Gemeinde mehrere Postleitzahlen hat;
die hier genannte Zahl ist diejenige des Verwaltungssitzes der Gemeinde.

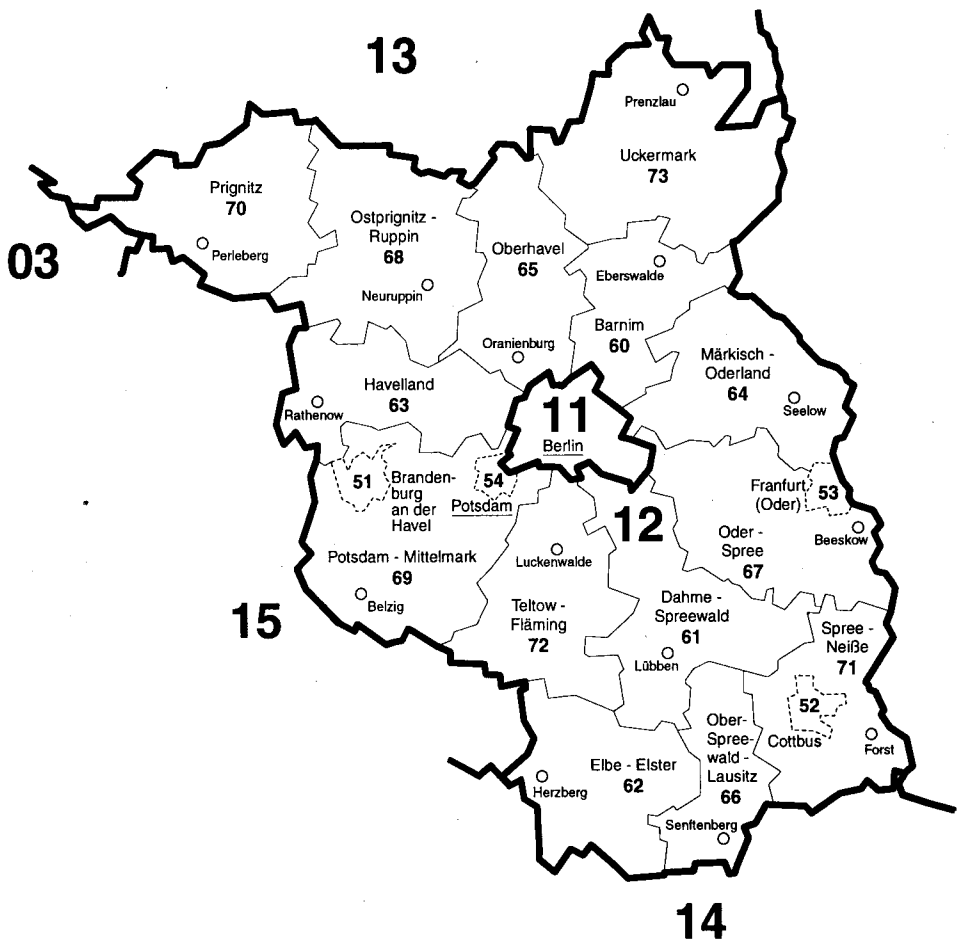
3 Gemeinden in systematischer Ordnung mit Schlüsselnummer, Fläche, Bevölkerung,
Bevölkerungsdichte und Postleitzahl am 01.01.1996

Schlüssel- nummer	Land, Reg.-Bezirk, Kreis, Gemeinde	Fläche km 2	Bevölkerung	Ein- wohner je km2	Post- leit- zahl 1)
10 0 45	Saarpfalz-Kreis Sitz: Homburg, Kreisstadt				
10 0 45 111	Bexbach, Stadt.....	31,09	19 503	627	66450
10 0 45 112	Blieskastel, Stadt.....	110,01	23 082	209	66440
10 0 45 113	Gersheim.....	57,48	7 198	125	66453
10 0 45 114	Homburg, Kreisstadt.....	82,64	45 832	554	66424
10 0 45 115	Kirkel.....	31,37	9 933	316	66459
10 0 45 116	Mandelbachtal.....	57,70	11 894	206	66399
10 0 45 117	Sankt Ingbert, Stadt.....	49,95	41 035	821	66386
	zusammen ...	420,24	158 477	377	X
10 0 46	Sankt Wendel Sitz: Sankt Wendel, Kreisstadt				
10 0 46 111	Freisen.....	48,04	8 800	183	66629
10 0 46 112	Marpingen.....	39,68	11 864	298	66646
10 0 46 113	Namorn.....	26,00	7 678	295	66640
10 0 46 114	Nohfelden.....	100,73	11 044	109	66625
10 0 46 115	Nonnweiler.....	66,76	9 218	138	66620
10 0 46 116	Oberthal.....	23,86	6 618	277	66649
10 0 46 117	Sankt Wendel, Kreisstadt.....	113,53	27 709	244	66606
10 0 46 118	Tholey.....	57,56	13 416	233	66636
	zusammen ...	476,16	96 347	202	X
10	Land insgesamt ..	2 570,15	1 084 370	422	X

1) * Bedeutet, daß die Gemeinde mehrere Postleitzahlen hat;
die hier genannte Zahl ist diejenige des Verwaltungssitzes der Gemeinde.

11 BERLIN UND 12 BRANDENBURG

Verwaltungsgrenzen nach dem Stand vom 01.01.1996



Schlüsselnummern Grenzen Verwaltungssitze¹⁾

Land:	11		<u>Berlin</u>
Land:	12		<u>Potsdam</u>
Landkreis:	60		○
Kreisfreie Stadt:	51		

¹⁾ Verwaltungssitze der Kreise sind nur benannt, wenn sie nicht mit dem Namen des Kreises übereinstimmen.

3 Gemeinden in systematischer Ordnung mit Schlüsselnummer, Fläche, Bevölkerung,
Bevölkerungsdichte und Postleitzahl am 01.01.1996

Schlüssel- nummer	Land, Reg.-Bezirk, Kreis, Gemeinde	Fläche km 2	Bevölkerung	Ein- wohner je km2	Post- leit- zahl 1)
11	Berlin				
11 1 00 000	Berlin-West, Stadt.....	485,74	2 170 311	4 468	10178
11 2 00 000	Berlin-Ost, Stadt.....	405,08	1 301 107	3 211	10178
11	Land insgesamt ..	890,82	3 471 418	3 897	X

1) * Bedeutet, daß die Gemeinde mehrere Postleitzahlen hat;
die hier genannte Zahl ist diejenige des Verwaltungssitzes der Gemeinde.

3 Gemeinden in systematischer Ordnung mit Schlüsselnummer, Fläche, Bevölkerung,
Bevölkerungsdichte und Postleitzahl am 01.01.1996

Schlüssel- nummer	Land, Reg.-Bezirk, Kreis, Gemeinde	Fläche km 2	Bevölkerung	Ein- wohner je km2	Post- leit- zahl 1)
12	Brandenburg				
	Kreisfreie Städte				
12 0 51 000	Brandenburg an der Havel, Stadt.....	208,32	85 994	412	14770 *
12 0 52 000	Cottbus, Stadt.....	150,32	123 214	819	03046 *
12 0 53 000	Frankfurt (Oder), Stadt.....	147,63	80 807	547	15230 *
12 0 54 000	Potsdam, Stadt.....	109,35	136 619	1 249	14461 *
	zusammen ...	615,62	426 634	693	X
	Landkreise				
12 0 60	Barnim				
	Sitz: Eberswalde, Stadt				
12 0 60 004	Ahrensfelde.....	7,06	1 503	212	16356
12 0 60 008	Altenhof.....	2,03	778	383	16244
12 0 60 012	Althüttendorf.....	13,10	704	53	16247
12 0 60 016	Basdorf.....	13,35	3 412	255	16352
12 0 60 020	Bernau, Stadt.....	55,16	19 828	359	16321
12 0 60 024	Biesenthal, Stadt.....	51,85	4 672	90	16359
12 0 60 028	Blumberg.....	26,05	2 161	82	16356
12 0 60 032	Börnicken.....	13,27	403	30	16321
12 0 60 036	Britz.....	15,35	2 151	140	16230
12 0 60 040	Brodowin.....	13,78	392	28	16230
12 0 60 044	Chorin.....	58,33	539	9	16230
12 0 60 048	Danewitz.....	8,57	197	22	16321
12 0 60 052	Eberswalde, Stadt.....	58,03	49 212	848	16225 *
12 0 60 056	Eiche.....	4,62	1 283	277	16356
12 0 60 060	Eichhorst.....	3,58	433	120	16244
12 0 60 064	Finowfurt.....	32,11	3 977	123	16244
12 0 60 068	Friedrichswalde.....	12,69	714	56	16247
12 0 60 072	Golzow.....	21,62	657	30	16230
12 0 60 076	Groß Schönebeck.....	171,21	2 388	13	16348
12 0 60 080	Groß-Ziethen.....	15,67	271	17	16247
12 0 60 084	Grüntal.....	18,40	456	24	16230
12 0 60 088	Hirschfelde.....	17,17	307	17	16356
12 0 60 092	Hohenfinow.....	22,04	539	24	16248
12 0 60 096	Hohensaaten.....	21,90	857	39	16248
12 0 60 100	Joachimsthal, Stadt.....	120,04	3 117	25	16247
12 0 60 104	Klein Ziethen.....	8,65	222	25	16247
12 0 60 108	Klosterfelde.....	17,18	2 986	173	16348
12 0 60 112	Krummensee.....	9,73	290	29	16356
12 0 60 116	Ladeburg.....	17,75	1 070	60	16321
12 0 60 120	Lanke.....	34,13	694	20	16359
12 0 60 124	Lichterfelde.....	22,88	1 781	77	16230
12 0 60 128	Liepe.....	10,85	783	72	16248
12 0 60 132	Lindenberg.....	10,52	1 143	108	16321
12 0 60 136	Lobetal.....	7,97	664	83	16321
12 0 60 140	Löhme.....	8,76	311	35	16356
12 0 60 144	Lüdersdorf.....	7,33	341	46	16248
12 0 60 148	Lunow.....	20,91	1 084	51	16248
12 0 60 152	Marienwerder.....	19,45	731	37	16348
12 0 60 156	Mehrow.....	9,49	404	42	16356
12 0 60 160	Melchow.....	16,52	746	45	16230
12 0 60 164	Neuehütte.....	0,11	83	754	16230
12 0 60 168	Neugrömnitz.....	5,56	68	12	16247
12 0 60 172	Niederfinow.....	13,29	634	47	16248

1) * Bedeutet, daß die Gemeinde mehrere Postleitzahlen hat;
die hier genannte Zahl ist diejenige des Verwaltungssitzes der Gemeinde.

3 Gemeinden in systematischer Ordnung mit Schlüsselnummer, Fläche, Bevölkerung,
Bevölkerungsdichte und Postleitzahl am 01.01.1996

Schlüssel- nummer	Land, Reg.-Bezirk, Kreis, Gemeinde	Fläche km 2	Bevölkerung	Ein- wohner je km2	Post- leit- zahl 1)
12 0 60 176	Oderberg, Stadt.....	35,31	2 884	81	16248
12 0 60 180	Parlow-Glambeck.....	32,19	198	6	16247
12 0 60 184	Parstein.....	9,58	284	29	16248
12 0 60 188	Prenden.....	19,24	619	32	16348
12 0 60 192	Rüdnitz.....	13,80	1 337	96	16321
12 0 60 196	Ruhlsdorf.....	18,93	460	24	16348
12 0 60 200	Sandkrug.....	2,25	362	160	16230
12 0 60 204	Schönerlinde.....	11,54	966	83	16352
12 0 60 208	Schönfeld.....	17,96	426	23	16356
12 0 60 212	Schönow.....	8,63	3 463	401	16321
12 0 60 216	Schönwalde.....	22,53	1 555	69	16352
12 0 60 220	Schwanebeck.....	12,84	2 886	224	16341
12 0 60 224	Seefeld.....	8,78	1 103	125	16356
12 0 60 228	Senftenhütte.....	1,76	192	109	16230
12 0 60 232	Serwest.....	23,72	343	14	16230
12 0 60 236	Sophienstädt.....	0,79	230	291	16348
12 0 60 240	Spechthausen.....	35,01	176	5	16230
12 0 60 244	Stolzenhagen.....	14,60	977	66	16348
12 0 60 248	Stolzenhagen.....	12,78	208	16	16248
12 0 60 252	Tempelfelde.....	13,91	416	29	16356
12 0 60 256	Tiefensee.....	9,92	236	23	16259
12 0 60 260	Trampe.....	19,82	441	22	16230
12 0 60 264	Tuchen-Klobbicke.....	14,80	352	23	16230
12 0 60 268	Wandlitz.....	16,02	3 411	212	16348
12 0 60 272	Weesow.....	11,19	246	21	16356
12 0 60 276	Werbellin.....	5,06	228	45	16244
12 0 60 280	Werneuchen, Stadt.....	19,88	3 206	161	16356
12 0 60 284	Willmersdorf.....	12,94	288	22	16356
12 0 60 288	Zepernick.....	13,00	8 180	629	16341
12 0 60 292	Zerpenschleuse.....	17,42	1 124	64	16348
	zusammen ...	1 494,26	151 783	102	X
12 0 61	Dahme-Spreewald				
	Sitz: Lübben, Stadt				
12 0 61 004	Alt Zauche.....	26,27	544	20	15913
12 0 61 008	Alt-Schadow.....	14,51	291	20	15910
12 0 61 012	Beesdau.....	11,22	242	21	15926
12 0 61 016	Bergen.....	5,98	87	14	03246
12 0 61 020	Bestensee.....	19,81	5 354	270	15741
12 0 61 024	Biebersdorf.....	18,96	390	20	15913
12 0 61 028	Bindow.....	7,30	600	82	15754
12 0 61 032	Blasdorf.....	4,60	82	17	15868
12 0 61 036	Blossin.....	12,87	218	16	15754
12 0 61 040	Bornsdorf.....	15,76	371	23	15926
12 0 61 044	Briesen.....	17,98	360	20	15757
12 0 61 048	Briesensee.....	19,01	255	13	15913
12 0 61 052	Brusendorf.....	10,05	389	38	15749
12 0 61 056	Butzen.....	13,09	238	18	15913
12 0 61 060	Byhleguhre.....	22,62	769	33	15913
12 0 61 064	Byhlen.....	12,84	166	12	15913
12 0 61 068	Cahnsdorf.....	9,22	549	59	15926
12 0 61 072	Caminchen.....	4,46	200	44	15913
12 0 61 076	Dannenreich.....	3,30	301	91	15754
12 0 61 080	Diepensee.....	5,54	356	64	15831
12 0 61 084	Doberburg.....	10,67	134	12	15868
12 0 61 088	Dolgenbrodt.....	6,92	298	43	15754
12 0 61 092	Dollgen.....	6,80	143	21	15913
12 0 61 096	Drahnsdorf.....	14,90	511	34	15938
12 0 61 100	Duben.....	23,46	561	23	15926
12 0 61 104	Dürrenhofe.....	10,35	272	26	15910
12 0 61 108	Egsdorf.....	10,43	150	14	15926
12 0 61 112	Eichwalde.....	2,80	4 887	1 745	15732

1) * Bedeutet, daß die Gemeinde mehrere Postleitzahlen hat;
die hier genannte Zahl ist diejenige des Verwaltungssitzes der Gemeinde.

3 Gemeinden in systematischer Ordnung mit Schlüsselnummer, Fläche, Bevölkerung, Bevölkerungsdichte und Postleitzahl am 01.01.1996

Schlüssel- nummer	Land, Reg.-Bezirk, Kreis, Gemeinde	Fläche km 2	Bevölkerung	Ein- wohner je km2	Post- leit- zahl 1)
12 0 61 116	Falkenberg.....	4,49	200	44	15926
12 0 61 120	Falkenhain.....	12,02	249	20	15938
12 0 61 124	Freesdorf.....	2,95	65	22	15926
12 0 61 128	Freidorf.....	23,09	165	7	15757
12 0 61 132	Freiwalde.....	9,82	284	28	15910
12 0 61 136	Friedersdorf.....	17,76	1 370	77	15754
12 0 61 140	Fürstlich Drehna.....	20,85	378	18	03246
12 0 61 144	Gallun.....	7,84	344	43	15749
12 0 61 148	Gehren.....	9,40	526	55	15926
12 0 61 152	Gießmannsdorf.....	12,16	396	32	15926
12 0 61 156	Glienig.....	24,32	314	12	15936
12 0 61 160	Glietz.....	8,37	106	12	15913
12 0 61 164	Golßen, Stadt.....	35,18	2 326	66	15938
12 0 61 168	Görlsdorf.....	15,64	875	55	15926
12 0 61 176	Goßmar.....	17,08	538	31	15926
12 0 61 180	Goyatz-Guhlen.....	15,59	562	36	15913
12 0 61 184	Gräbendorf.....	38,72	524	13	15741
12 0 61 188	Gröditsch.....	11,46	486	42	15910
12 0 61 192	Groß Köris.....	41,87	1 708	40	15746
12 0 61 196	Groß Leine.....	8,40	224	26	15913
12 0 61 200	Groß Leuthen.....	15,96	740	46	15913
12 0 61 204	Groß Wasserburg.....	20,12	200	9	15910
12 0 61 208	Großziethen.....	16,40	2 652	161	15831
12 0 61 212	Gussow.....	11,42	390	34	15754
12 0 61 216	Halbe.....	24,80	1 309	52	15757
12 0 61 220	Hohenbrück-Neu Schadow.....	13,06	269	20	15910
12 0 61 224	Jamlitz.....	19,03	464	24	15868
12 0 61 228	Jessern.....	7,46	238	31	15913
12 0 61 232	Jetsch.....	7,69	204	26	15938
12 0 61 236	Kablow.....	7,15	773	108	15758
12 0 61 240	Karche-Zaacko.....	11,63	223	19	15926
12 0 61 244	Kasel-Golzig.....	18,62	490	26	15938
12 0 61 248	Kiekebusch.....	10,85	174	16	15749
12 0 61 252	Klein Leine.....	10,75	158	14	15913
12 0 61 256	Kolberg.....	5,29	324	61	15752
12 0 61 260	Königs Wusterhausen, Stadt.....	15,85	17 633	1 112	15711
12 0 61 264	Krausnick.....	34,52	428	12	15910
12 0 61 268	Kreblitz.....	10,65	219	20	15926
12 0 61 272	Krugau.....	15,63	239	15	15913
12 0 61 276	Kümmritz.....	5,89	130	22	15938
12 0 61 280	Kuschkow.....	13,96	427	30	15910
12 0 61 284	Laasow.....	6,58	173	26	15913
12 0 61 288	Lamsfeld-Groß Liebitz.....	53,49	155	2	15913
12 0 61 292	Langengrassau.....	16,20	621	38	15926
12 0 61 296	Leeskow.....	8,33	93	11	15868
12 0 61 300	Leibchel.....	8,22	196	23	15913
12 0 61 304	Leibsch.....	7,15	242	33	15910
12 0 61 308	Lieberose, Stadt.....	45,68	1 488	32	15868
12 0 61 312	Löpten.....	26,13	292	11	15757
12 0 61 316	Lübben/Spreewald, Stadt.....	118,97	15 091	126	15907
12 0 61 320	Luckau, Stadt.....	18,95	5 557	293	15926
12 0 61 324	Mahlsdorf.....	6,66	100	15	15938
12 0 61 328	Märkisch/Buchholz, Stadt.....	24,65	862	34	15748
12 0 61 332	Mittenwalde, Stadt.....	19,09	1 884	98	15749
12 0 61 336	Mochow.....	15,38	119	7	15913
12 0 61 340	Motzen.....	12,59	878	69	15741
12 0 61 344	Münchehofe.....	61,88	569	9	15748
12 0 61 348	Neu Lübbenau.....	9,10	449	49	15910
12 0 61 352	Neu Zauche.....	16,20	877	54	15913
12 0 61 356	Neuendorf am See.....	9,53	248	26	15910
12 0 61 360	Niederlehme.....	9,29	2 856	307	15751
12 0 61 364	Niewitz.....	14,05	368	26	15910
12 0 61 368	Oderin.....	12,21	271	22	15757

1) * Bedeutet, daß die Gemeinde mehrere Postleitzahlen hat;
die hier genannte Zahl ist diejenige des Verwaltungssitzes der Gemeinde.

3 Gemeinden in systematischer Ordnung mit Schlüsselnummer, Fläche, Bevölkerung, Bevölkerungsdichte und Postleitzahl am 01.01.1996

Schlüssel- nummer	Land, Reg.-Bezirk, Kreis, Gemeinde	Fläche km 2	Bevölkerung	Ein- wohner je km2	Post- leit- zahl 1)
12 0 61 372	Pätz.....	17,97	624	34	15741
12 0 61 376	Pitschen-Pickel.....	12,39	269	21	15926
12 0 61 380	Plattkow.....	9,64	47	4	15848
12 0 61 384	Pretschen.....	17,19	340	19	15910
12 0 61 388	Prieros.....	7,62	875	114	15752
12 0 61 392	Ragow.....	13,50	1 099	81	15749
12 0 61 396	Reichwalde.....	6,25	182	29	15938
12 0 61 400	Ressen-Zaue.....	12,96	254	19	15913
12 0 61 404	Rietzneuendorf-Friedrichshof.....	17,37	505	29	15910
12 0 61 408	Rotberg.....	6,94	416	59	15749
12 0 61 412	Sacrow-Waldow.....	16,31	184	11	15913
12 0 61 416	Schenkendorf.....	8,03	873	108	15711
12 0 61 420	Schiebsdorf.....	5,64	109	19	15938
12 0 61 424	Schlabendorf.....	12,04	248	20	15926
12 0 61 428	Schlepzig.....	30,37	633	20	15910
12 0 61 432	Schönefeld.....	9,67	1 810	187	12529
12 0 61 436	Schönwalde.....	25,30	1 285	50	15910
12 0 61 440	Schuhlen-Wiese.....	13,90	264	18	15910
12 0 61 444	Schulzendorf.....	9,07	5 850	644	15732
12 0 61 448	Schwerin.....	6,69	709	105	15755
12 0 61 452	Selchow.....	10,34	297	28	15831
12 0 61 456	Sellendorf.....	17,40	378	21	15938
12 0 61 460	Senzig.....	14,12	2 145	151	15754
12 0 61 464	Siegadel.....	8,69	97	11	15913
12 0 61 468	Speichrow.....	17,04	124	7	15848
12 0 61 472	Staakow.....	10,61	200	18	15910
12 0 61 476	Straupitz.....	21,64	1 293	59	15913
12 0 61 480	Streganz.....	16,66	310	18	15752
12 0 61 484	Telz.....	10,81	335	30	15806
12 0 61 488	Terpt.....	10,40	217	20	15926
12 0 61 492	Teupitz, Stadt.....	47,98	1 733	36	15755
12 0 61 496	Töpchin.....	16,56	720	43	15755
12 0 61 500	Trebitz.....	11,55	128	11	15868
12 0 61 504	Uckro.....	14,17	583	41	15926
12 0 61 508	Ullersdorf.....	15,70	144	9	15868
12 0 61 512	Walddrehna.....	51,11	1 317	25	15926
12 0 61 516	Waldow/Brand.....	19,55	377	19	15910
12 0 61 520	Waltersdorf.....	14,00	929	66	15732
12 0 61 524	Waltersdorf.....	10,92	396	36	15926
12 0 61 528	Waßmannsdorf.....	7,84	1 341	171	15831
12 0 61 532	Weißack.....	10,43	184	17	15926
12 0 61 536	Wernsdorf.....	32,91	1 118	33	15537
12 0 61 540	Wildau.....	9,09	7 697	846	15745
12 0 61 544	Willmersdorf-Stöbritz.....	4,26	173	40	15926
12 0 61 548	Wittmannsdorf-Bückchen.....	12,89	397	30	15910
12 0 61 552	Wolzig.....	6,90	540	78	15754
12 0 61 556	Wußwerk.....	6,75	179	26	15913
12 0 61 560	Wüstermarke.....	6,33	233	36	15926
12 0 61 564	Zeesen.....	9,23	2 340	253	15711
12 0 61 568	Zernsdorf.....	7,25	2 226	307	15758
12 0 61 572	Zeuthen.....	12,65	7 923	626	15738
12 0 61 576	Zieckau.....	10,99	183	16	15926
12 0 61 580	Zöllmersdorf.....	8,24	157	19	15926
12 0 61 584	Zützen.....	21,44	569	26	15938
	zusammen ...	2 261,09	144 990	64	X

1) * Bedeutet, daß die Gemeinde mehrere Postleitzahlen hat;
die hier genannte Zahl ist diejenige des Verwaltungssitzes der Gemeinde.

3 Gemeinden in systematischer Ordnung mit Schlüsselnummer, Fläche, Bevölkerung,
Bevölkerungsdichte und Postleitzahl am 01.01.1996

Schlüssel- nummer	Land, Reg.-Bezirk, Kreis, Gemeinde	Fläche km 2	Bevölkerung	Ein- wohner je km2	Post- leit- zahl 1)
12 0 62	Elbe-Elster Sitz: Herzberg, Stadt				
12 0 62 004	Ahlsdorf.....	18,47	358	19	04916
12 0 62 008	Altenau.....	15,54	279	17	04931
12 0 62 012	Arenzhain.....	8,23	210	25	03253
12 0 62 016	Arnsnesta.....	4,97	201	40	04916
12 0 62 020	Babben.....	21,50	115	5	03246
12 0 62 024	Bad Liebenwerda, Stadt.....	138,45	11 649	84	04924
12 0 62 028	Bahnsdorf.....	8,38	177	21	04895
12 0 62 032	Bahren.....	10,56	225	21	03249
12 0 62 036	Beiersdorf.....	5,30	234	44	04924
12 0 62 040	Bernsdorf.....	5,60	169	30	04916
12 0 62 044	Betten.....	9,85	270	27	03238
12 0 62 048	Beutersitz.....	7,74	320	41	04924
12 0 62 052	Beyern.....	13,41	428	31	04895
12 0 62 056	Bönitz.....	8,15	279	34	04924
12 0 62 060	Borken.....	5,84	137	23	04916
12 0 62 064	Brandis.....	15,38	249	16	04916
12 0 62 068	Breitenau.....	13,02	312	23	03249
12 0 62 072	Brenitz.....	19,52	223	11	03253
12 0 62 076	Brottewitz.....	6,10	498	81	04895
12 0 62 080	Buchhain.....	12,78	412	32	03253
12 0 62 084	Buckau.....	7,49	284	37	04895
12 0 62 088	Crinitz.....	10,24	1 409	137	03246
12 0 62 092	Doberlug-Kirchhain, Stadt.....	48,18	7 896	163	03253
12 0 62 096	Dollnichen.....	11,47	396	34	03238
12 0 62 100	Döllingen.....	8,49	484	57	04928
12 0 62 104	Domsdorf.....	7,10	486	68	04924
12 0 62 108	Drasdo.....	5,78	187	32	04938
12 0 62 112	Dübrichen.....	5,89	221	37	03253
12 0 62 116	Dubro.....	15,27	392	25	04916
12 0 62 120	Eichholz-Dröbzig.....	17,39	399	22	03238
12 0 62 124	Elsterwerda, Stadt.....	40,55	10 656	262	04910
12 0 62 128	Falkenberg/Elster, Stadt.....	19,04	6 394	335	04895
12 0 62 132	Fermerswalde.....	3,82	194	50	04895
12 0 62 136	Fichtenberg.....	11,91	628	52	04931
12 0 62 140	Finsterwalde, Stadt.....	76,82	21 744	283	03238
12 0 62 144	Fischwasser.....	14,14	226	15	03238
12 0 62 148	Frankena.....	8,95	337	37	03253
12 0 62 152	Frankenhain.....	11,71	167	14	04936
12 0 62 156	Freileben.....	16,14	331	20	04936
12 0 62 160	Friedersdorf.....	6,15	215	34	03253
12 0 62 164	Friedersdorf.....	4,83	123	25	04916
12 0 62 168	Gahro.....	11,59	223	19	03246
12 0 62 172	Göllnitz.....	14,19	336	23	03238
12 0 62 176	Gorden.....	22,23	675	30	03238
12 0 62 180	Goßmar.....	13,16	438	33	03249
12 0 62 184	Gräfendorf.....	9,99	350	35	04916
12 0 62 188	Grassau.....	14,17	311	21	04916
12 0 62 192	Gröbitz.....	4,93	239	48	03238
12 0 62 196	Gröden.....	22,21	1 747	78	04932
12 0 62 200	Großkrausnik.....	6,72	169	25	03249
12 0 62 204	Großrössen.....	10,04	459	45	04895
12 0 62 208	Großthiemig.....	20,09	1 368	68	04932
12 0 62 212	Gruhno.....	5,15	140	27	03238
12 0 62 216	Haida.....	10,79	800	74	04910
12 0 62 220	Hennersdorf.....	8,91	285	31	03253
12 0 62 224	Herzberg/Elster, Stadt.....	44,46	9 041	203	04916
12 0 62 228	Hillmersdorf.....	6,71	210	31	04936
12 0 62 232	Hirschfeld.....	20,47	1 561	76	04932
12 0 62 236	Hohenbucko.....	25,12	586	23	04936

1) * Bedeutet, daß die Gemeinde mehrere Postleitzahlen hat;
die hier genannte Zahl ist diejenige des Verwaltungssitzes der Gemeinde.

3 Gemeinden in systematischer Ordnung mit Schlüsselnummer, Fläche, Bevölkerung,
Bevölkerungsdichte und Postleitzahl am 01.01.1996

Schlüssel- nummer	Land, Reg.-Bezirk, Kreis, Gemeinde	Fläche km 2	Bevölkerung	Ein- wohner je km2	Post- leit- zahl 1)
12 0 62 240	Hohenleipisch.....	34,82	2 836	81	04934
12 0 62 244	Jagsal.....	8,03	169	21	04936
12 0 62 248	Jeßnigk.....	16,10	372	23	04916
12 0 62 252	Kahla.....	7,83	383	48	04928
12 0 62 256	Kauxdorf.....	5,23	170	32	04924
12 0 62 260	Kleinkrausnik.....	8,48	136	16	03249
12 0 62 264	Knippelsdorf.....	10,22	324	31	04916
12 0 62 268	Kolochau.....	7,23	710	98	04936
12 0 62 272	Kölsa.....	15,60	863	55	04895
12 0 62 276	Körba.....	6,14	196	31	04936
12 0 62 280	Koßdorf.....	30,23	929	30	04895
12 0 62 284	Langennaundorf.....	8,65	339	39	04938
12 0 62 288	Lebusa.....	11,36	476	41	04936
12 0 62 292	Lichterfeld.....	20,88	463	22	03238
12 0 62 296	Lieskau.....	11,20	255	22	03238
12 0 62 300	Lindena.....	6,97	421	60	03238
12 0 62 304	Lindthal.....	17,69	164	9	03238
12 0 62 308	Löhsten.....	9,37	166	17	04895
12 0 62 312	Lugau.....	9,50	463	48	03238
12 0 62 316	Mahdel.....	4,19	181	43	04916
12 0 62 320	Malitschkendorf.....	6,67	200	29	04936
12 0 62 324	Martinskirchen.....	8,50	368	43	04895
12 0 62 328	Marxdorf.....	7,40	153	20	04924
12 0 62 332	Massen.....	15,85	1 331	83	03238
12 0 62 336	Merzdorf.....	12,72	1 075	84	04932
12 0 62 340	Mühlberg/Elbe, Stadt.....	16,28	2 960	181	04931
12 0 62 344	Münchhausen.....	12,17	448	36	03238
12 0 62 348	Naundorf.....	15,53	242	15	04936
12 0 62 352	Nexdorf.....	7,69	222	28	03253
12 0 62 356	Oelsig.....	11,30	237	20	04936
12 0 62 360	Oppelhain.....	7,69	479	62	03238
12 0 62 364	Osteroda.....	12,33	242	19	04916
12 0 62 368	Pahlsdorf.....	3,19	267	83	03249
12 0 62 372	Plessa.....	36,10	2 781	77	04928
12 0 62 376	Polzen.....	9,49	328	34	04916
12 0 62 380	Ponnsdorf.....	5,82	134	23	03238
12 0 62 384	Prestewitz.....	6,09	401	65	04924
12 0 62 388	Prießen.....	14,03	216	15	03253
12 0 62 392	Prösen.....	9,70	2 353	242	04932
12 0 62 396	Proßmarke.....	17,55	252	14	04936
12 0 62 400	Rahnisdorf.....	3,97	267	67	04916
12 0 62 404	Rehfeld.....	13,43	315	23	04895
12 0 62 408	Reichenhain.....	6,24	367	58	04932
12 0 62 412	Rothstein.....	5,03	219	43	04924
12 0 62 416	Rückersdorf.....	16,98	1 494	87	03238
12 0 62 420	Saathain.....	6,65	569	85	04932
12 0 62 424	Sallgast.....	16,24	1 063	65	03238
12 0 62 428	Saxdorf.....	8,33	203	24	04895
12 0 62 432	Schacksdorf.....	8,84	653	73	03238
12 0 62 436	Schadewitz.....	13,79	152	11	03238
12 0 62 440	Schilda.....	8,71	667	76	03253
12 0 62 444	Schlieben, Stadt.....	30,75	2 224	72	04936
12 0 62 448	Schmerkendorf.....	10,28	605	58	04895
12 0 62 452	Schönborn.....	12,54	1 460	116	03253
12 0 62 456	Schönnewalde.....	6,90	200	28	03253
12 0 62 460	Schönnewalde, Stadt.....	24,06	1 075	44	04916
12 0 62 464	Schraden.....	16,50	607	36	04928
12 0 62 468	Sonnenwalde, Stadt.....	9,58	1 121	117	03249
12 0 62 472	Staupitz.....	6,15	573	93	03238
12 0 62 476	Stechau.....	9,31	391	41	04936
12 0 62 480	Stolzenhain.....	14,74	355	24	04916
12 0 62 484	Stolzenhain a.d. Röder.....	8,29	586	70	04932
12 0 62 488	Trebbus.....	11,95	502	42	03253

1) * Bedeutet, daß die Gemeinde mehrere Postleitzahlen hat;
die hier genannte Zahl ist diejenige des Verwaltungssitzes der Gemeinde.

3 Gemeinden in systematischer Ordnung mit Schlüsselnummer, Fläche, Bevölkerung, Bevölkerungsdichte und Postleitzahl am 01.01.1996

Schlüssel- nummer	Land, Reg.-Bezirk, Kreis, Gemeinde	Fläche km 2	Bevölkerung	Ein- wohner je km2	Post- leit- zahl 1)
12 0 62 492	Tröbitz.....	10,56	1 050	99	03253
12 0 62 496	Uebigau, Stadt.....	17,02	1 981	116	04938
12 0 62 500	Wahrenbrück, Stadt.....	14,95	907	60	04924
12 0 62 504	Wainsdorf.....	4,39	470	107	04932
12 0 62 508	Wehrhain.....	8,17	267	32	04936
12 0 62 512	Werchau.....	8,25	178	21	04916
12 0 62 516	Werenzhain.....	12,83	445	34	03253
12 0 62 520	Wiederau.....	10,45	328	31	04938
12 0 62 524	Wiepersdorf.....	12,96	172	13	04916
12 0 62 528	Wildenau.....	8,14	278	34	04916
12 0 62 532	Wildgrube.....	4,75	321	67	04924
12 0 62 536	Winkel.....	4,55	217	47	04924
12 0 62 540	Zeckerin.....	9,11	339	37	03249
12 0 62 544	Züllsdorf.....	37,19	711	19	04895
	zusammen ...	1 889,48	136 889	72	X
12 0 63	Havelland Sitz: Rathenow, Stadt				
12 0 63 004	Bamme.....	20,62	301	14	14715
12 0 63 008	Barnewitz.....	22,66	356	15	14715
12 0 63 012	Berge.....	16,60	566	34	14641
12 0 63 016	Bergerdamm.....	28,71	510	17	14641
12 0 63 020	Böhne.....	13,00	334	25	14715
12 0 63 024	Börnicken.....	18,73	733	39	14641
12 0 63 028	Brädikow.....	15,85	345	21	14641
12 0 63 032	Bredow.....	19,46	590	30	14641
12 0 63 036	Brieselang.....	17,96	4 691	261	14656
12 0 63 040	Buchow-Karpzow.....	9,53	348	36	14641
12 0 63 044	Buckow bei Nennhausen.....	7,30	109	14	14715
12 0 63 048	Buschow.....	11,41	464	40	14715
12 0 63 052	Bützer.....	6,73	548	81	14715
12 0 63 056	Dallgow-Döberitz.....	17,54	3 635	207	14624
12 0 63 060	Damme.....	7,71	122	15	14715
12 0 63 064	Döberitz.....	19,47	780	40	14727
12 0 63 068	Elstal.....	46,10	1 698	36	14627
12 0 63 072	Etzin.....	8,92	310	34	14641
12 0 63 076	Falkenrehde.....	12,04	626	51	14641
12 0 63 080	Falkensee, Stadt.....	43,24	24 273	561	14612
12 0 63 084	Ferchesar.....	27,96	326	11	14715
12 0 63 088	Friesack, Stadt.....	43,51	2 308	53	14662
12 0 63 092	Garlitz.....	26,66	361	13	14715
12 0 63 096	Görne.....	21,57	180	8	14728
12 0 63 100	Göttlin.....	13,30	450	33	14715
12 0 63 104	Gräningen.....	11,27	222	19	14715
12 0 63 108	Groß Behnitz.....	16,56	644	38	14641
12 0 63 112	Großderschau.....	20,00	586	29	16845
12 0 63 116	Großwudicke.....	37,04	926	25	14715
12 0 63 120	Grünefeld.....	16,47	428	25	14641
12 0 63 124	Grütz.....	16,13	147	9	14715
12 0 63 128	Gülpe.....	9,29	151	16	14715
12 0 63 132	Haage.....	19,38	262	13	14662
12 0 63 136	Hohennauen.....	34,51	725	21	14715
12 0 63 140	Hoppenrade.....	5,80	192	33	14641
12 0 63 144	Jerchel.....	10,05	231	22	14715
12 0 63 148	Ketzin, Stadt.....	30,72	4 064	132	14669
12 0 63 152	Kienberg.....	9,69	345	35	14641
12 0 63 156	Klein Behnitz.....	16,46	182	11	14641
12 0 63 160	Kleßen.....	20,45	317	15	14728
12 0 63 164	Kotzen.....	19,41	402	20	14715
12 0 63 168	Kriele.....	12,68	165	13	14715
12 0 63 172	Landin.....	10,64	83	7	14715
12 0 63 176	Liepe.....	11,00	187	17	14715

1) * Bedeutet, daß die Gemeinde mehrere Postleitzahlen hat;
die hier genannte Zahl ist diejenige des Verwaltungssitzes der Gemeinde.

3 Gemeinden in systematischer Ordnung mit Schlüsselnummer, Fläche, Bevölkerung, Bevölkerungsdichte und Postleitzahl am 01.01.1996

Schlüssel- nummer	Land, Reg.-Bezirk, Kreis, Gemeinde	Fläche km 2	Bevölkerung	Ein- wohner je km2	Post- leit- zahl 1)
12 0 63 180	Lietzow.....	11,80	299	25	14641
12 0 63 184	Markee.....	18,53	969	52	14641
12 0 63 188	Milow.....	16,20	1 450	89	14715
12 0 63 192	Mögelin.....	14,39	929	64	14715
12 0 63 196	Möthlitz.....	20,95	416	19	14715
12 0 63 200	Möthlow.....	10,26	190	18	14715
12 0 63 204	Mützlitz.....	10,80	179	16	14715
12 0 63 208	Nauen, Stadt.....	60,35	10 355	171	14641
12 0 63 212	Nennhausen.....	20,13	1 014	50	14715
12 0 63 216	Nitzahn.....	16,03	427	26	14715
12 0 63 220	Paaren im Glien.....	15,71	445	28	14641
12 0 63 224	Parey.....	8,48	67	7	14715
12 0 63 228	Paulinenaue.....	13,83	1 181	85	14641
12 0 63 232	Pausin.....	20,04	547	27	14641
12 0 63 236	Perwenitz.....	9,98	424	42	14641
12 0 63 240	Pessin.....	20,28	750	36	14641
12 0 63 244	Premnitz, Stadt.....	11,56	10 236	885	14727
12 0 63 248	Priori.....	4,77	561	117	14641
12 0 63 252	Rathenow, Stadt.....	45,72	28 625	626	14712
12 0 63 256	Retzow.....	15,70	588	37	14641
12 0 63 260	Rhinow, Stadt.....	31,49	2 103	66	14728
12 0 63 264	Ribbeck.....	20,55	424	20	14641
12 0 63 268	Schönholz-Neuwerder.....	14,56	185	12	14728
12 0 63 272	Schönwalde.....	18,35	3 102	169	14621
12 0 63 276	Selbelang.....	17,24	330	19	14641
12 0 63 280	Semlin.....	10,27	409	39	14715
12 0 63 284	Senzke.....	11,02	265	24	14662
12 0 63 288	Spaatz.....	11,75	384	32	14715
12 0 63 292	Stechow.....	23,08	463	20	14715
12 0 63 296	Steckeisdorf.....	13,93	533	38	14715
12 0 63 300	Stölln.....	15,92	318	19	14728
12 0 63 304	Strodehne.....	26,69	269	10	14728
12 0 63 308	Tietzow.....	17,86	309	17	14641
12 0 63 312	Tremmen.....	19,49	784	40	14641
12 0 63 316	Vieritz.....	19,12	358	18	14715
12 0 63 320	Vietznitz.....	17,63	286	16	14662
12 0 63 324	Wachow.....	27,25	993	36	14641
12 0 63 328	Wagenitz.....	14,48	331	22	14641
12 0 63 332	Wansdorf.....	19,23	517	26	14641
12 0 63 336	Warsow.....	8,86	197	22	14662
12 0 63 340	Wassersuppe.....	5,79	113	19	14715
12 0 63 344	Wernitz.....	6,71	187	27	14641
12 0 63 348	Witzke.....	7,64	123	16	14715
12 0 63 352	Wolsier.....	17,90	204	11	14715
12 0 63 356	Wustermark.....	19,51	1 344	68	14641
12 0 63 360	Wutzetz.....	11,91	152	12	14662
12 0 63 364	Zachow.....	21,60	632	29	14669
12 0 63 368	Zeestow.....	5,93	232	39	14641
12 0 63 372	Zollchow.....	34,27	498	14	14715
12 0 63 376	Zootzen.....	27,23	461	16	14662
	zusammen ...	1 706,90	131 381	77	X
12 0 64	Märkisch-Oderland Sitz: Seelow, Stadt				
12 0 64 004	Alt Mahlisch.....	8,70	184	21	15306
12 0 64 008	Alt Tucheband.....	17,92	629	35	15328
12 0 64 012	Alt Zeschdorf.....	18,66	728	39	15326
12 0 64 016	Altbarnim.....	7,23	117	16	15320
12 0 64 020	Altfriedland.....	24,48	415	16	15320
12 0 64 024	Altglietzen.....	6,54	507	77	16259
12 0 64 028	Altlandsberg, Stadt.....	41,56	2 832	68	15345
12 0 64 032	Altreetz.....	7,67	466	60	16259

1) * Bedeutet, daß die Gemeinde mehrere Postleitzahlen hat;
die hier genannte Zahl ist diejenige des Verwaltungssitzes der Gemeinde.

3 Gemeinden in systematischer Ordnung mit Schlüsselnummer, Fläche, Bevölkerung, Bevölkerungsdichte und Postleitzahl am 01.01.1996

Schlüssel- nummer	Land, Reg.-Bezirk, Kreis, Gemeinde	Fläche km 2	Bevölkerung	Ein- wohner je km2	Post- leit- zahl 1)
12 0 64 036	Alttrebbin.....	10,26	217	21	16259
12 0 64 040	Altwiezen/Beauregard.....	12,36	339	27	16269
12 0 64 044	Bad Freienwalde (Oder), Stadt.....	55,80	10 936	195	16259
12 0 64 048	Batzlow.....	10,06	203	20	15377
12 0 64 052	Beiersdorf.....	15,69	371	23	16259
12 0 64 056	Bleyen.....	11,09	235	21	15328
12 0 64 060	Bliesdorf.....	17,95	560	31	16269
12 0 64 064	Bollersdorf.....	14,06	473	33	15377
12 0 64 068	Bralitz.....	18,02	767	42	16259
12 0 64 072	Bruchmühle.....	2,48	957	385	15370
12 0 64 076	Brunow.....	9,96	186	18	16259
12 0 64 080	Buchholz.....	7,52	172	22	15345
12 0 64 084	Buckow, Stadt.....	14,31	1 855	129	15377
12 0 64 088	Buschdorf.....	2,26	142	62	15328
12 0 64 092	Carzig.....	4,43	67	15	15326
12 0 64 096	Dahlwitz-Hoppegarten.....	14,75	4 554	308	15366
12 0 64 100	Dannenberg.....	18,42	351	19	16259
12 0 64 104	Diedersdorf.....	19,01	834	43	15306
12 0 64 108	Döbberin.....	8,93	156	17	15306
12 0 64 112	Dolgelin.....	14,39	540	37	15306
12 0 64 116	Eggersdorf / MÜ.....	11,73	289	24	15518
12 0 64 120	Eichwerder.....	5,00	362	72	16269
12 0 64 124	Falkenberg/Mark.....	24,50	1 718	70	16259
12 0 64 128	Falkenhagen.....	27,32	881	32	15306
12 0 64 132	Frankenfelde.....	6,59	173	26	16269
12 0 64 136	Fredersdorf-Vogelsdorf.....	16,36	7 740	473	15370
12 0 64 140	Freudenberg.....	9,38	315	33	16259
12 0 64 144	Friedersdorf.....	10,74	273	25	15306
12 0 64 148	Friedrichsaue.....	8,09	164	20	15328
12 0 64 152	Garzau.....	12,01	243	20	15345
12 0 64 156	Garzin.....	14,07	223	15	15345
12 0 64 160	Genschmar.....	18,92	341	18	15328
12 0 64 164	Gielsdorf.....	31,27	492	15	15345
12 0 64 168	Gieshof-Zelliner Loose.....	14,98	195	13	15324
12 0 64 172	Golzow.....	17,21	1 137	66	15328
12 0 64 176	Gorgast.....	19,79	885	44	15328
12 0 64 180	Groß Neuendorf.....	12,87	461	35	15324
12 0 64 184	Grunow.....	12,16	319	26	15377
12 0 64 188	Gusow.....	24,20	922	38	15306
12 0 64 192	Güstebieser Loose.....	11,90	254	21	16259
12 0 64 196	Haselberg.....	15,73	243	15	16269
12 0 64 200	Hathenow.....	4,74	106	22	15328
12 0 64 204	Heckelberg.....	25,47	633	24	16259
12 0 64 208	Hennickendorf.....	10,95	3 206	292	15378
12 0 64 212	Hermersdorf/Obersdorf.....	36,65	673	18	15374
12 0 64 216	Herzfelde.....	13,48	1 874	139	15378
12 0 64 220	Hohenwutzen.....	11,01	829	75	16259
12 0 64 224	Hönow.....	14,59	2 565	175	15366
12 0 64 228	Hoppegarten/MÜ.....	8,36	250	29	15345
12 0 64 232	Ihlow.....	11,74	170	14	15377
12 0 64 236	Jahnsfelde.....	12,21	294	24	15320
12 0 64 240	Kiehnwerder.....	4,73	122	25	15324
12 0 64 244	Kienitz.....	23,35	617	26	15324
12 0 64 252	Klosterdorf.....	14,61	431	29	15345
12 0 64 256	Krüge/Gersdorf.....	16,51	481	29	16259
12 0 64 260	Kunersdorf/Metzdorf.....	16,53	486	29	16269
12 0 64 264	Küstrin-Kietz.....	13,42	964	71	15328
12 0 64 268	Lebus, Stadt.....	27,21	2 010	73	15326
12 0 64 272	Letschin.....	39,57	2 287	57	15324
12 0 64 276	Leuenberg.....	18,48	342	18	16259
12 0 64 280	Libbenichen.....	9,62	332	34	15306
12 0 64 284	Lichtenow.....	7,84	402	51	15345
12 0 64 288	Lietzen.....	29,17	699	23	15306

1) * Bedeutet, daß die Gemeinde mehrere Postleitzahlen hat;
die hier genannte Zahl ist diejenige des Verwaltungssitzes der Gemeinde.

3 Gemeinden in systematischer Ordnung mit Schlüsselnummer, Fläche, Bevölkerung, Bevölkerungsdichte und Postleitzahl am 01.01.1996

Schlüssel- nummer	Land, Reg.-Bezirk, Kreis, Gemeinde	Fläche km 2	Bevölkerung	Ein- wohner je km2	Post- leit- zahl 1)
12 0 64 292	Lüdersdorf/Biesdorf.....	17,00	351	20	16269
12 0 64 296	Mädewitz.....	9,40	275	29	16259
12 0 64 300	Mallnow.....	12,89	351	27	15326
12 0 64 304	Manschnow.....	12,75	1 548	121	15328
12 0 64 308	Marxdorf.....	11,93	170	14	15306
12 0 64 312	Möglin.....	5,78	167	28	16269
12 0 64 316	Müncheberg, Stadt.....	72,74	5 992	82	15374
12 0 64 320	Münchehofe.....	3,72	260	69	15366
12 0 64 324	Neu Mahlsch.....	1,33	58	43	15306
12 0 64 328	Neubarnim.....	8,37	301	35	15324
12 0 64 332	Neuenhagen.....	8,18	1 027	125	16259
12 0 64 336	Neuenhagen bei Berlin.....	18,75	11 802	629	15366
12 0 64 340	Neuhardenberg.....	31,06	3 363	108	15320
12 0 64 344	Neuküstrinchen.....	11,42	290	25	16259
12 0 64 348	Neulewin.....	18,17	750	41	16259
12 0 64 352	Neulietzegörick.....	10,28	240	23	16259
12 0 64 356	Neureetz.....	10,42	349	33	16259
12 0 64 360	Neurüdnitz.....	11,48	289	25	16259
12 0 64 364	Neutrebbin.....	19,09	1 278	66	15320
12 0 64 368	Niederjesar.....	9,74	267	27	15306
12 0 64 372	Ortwig.....	12,75	381	29	15324
12 0 64 376	Petershagen.....	12,50	316	25	15236
12 0 64 380	Petershagen/Eggersdorf.....	17,20	8 974	521	15370
12 0 64 384	Platkow.....	11,16	538	48	15306
12 0 64 388	Podelzig.....	25,04	899	35	15326
12 0 64 392	Prötzel.....	62,22	835	13	15345
12 0 64 396	Quappendorf.....	9,11	128	14	15320
12 0 64 400	Rathsdorf/Neugaul.....	10,19	303	29	16259
12 0 64 404	Rathstock.....	7,91	295	37	15328
12 0 64 408	Rehfelde.....	16,44	2 347	142	15345
12 0 64 412	Reichenberg.....	10,28	344	33	15377
12 0 64 416	Reichenow.....	16,98	450	26	15345
12 0 64 420	Reitwein.....	23,80	475	19	15328
12 0 64 424	Ringewalde.....	13,89	138	9	15377
12 0 64 428	Rüdersdorf b. Bln.....	38,15	10 856	284	15562
12 0 64 432	Sachsendorf.....	14,65	528	36	15306
12 0 64 436	Schiffmühle.....	10,16	701	68	16259
12 0 64 440	Schönfließ.....	7,90	152	19	15326
12 0 64 444	Schulzendorf.....	9,52	364	38	16269
12 0 64 448	Seelow, Stadt.....	25,49	5 167	204	15306
12 0 64 452	Sietzing.....	7,36	272	36	15320
12 0 64 456	Sophienthal.....	4,26	199	46	15324
12 0 64 460	Steinbeck.....	13,78	206	14	16259
12 0 64 464	Steintoch.....	13,00	753	57	15324
12 0 64 468	Sternebeck/Harnekop.....	23,31	344	14	16269
12 0 64 472	Strausberg, Stadt.....	68,11	27 312	400	15344
12 0 64 476	Trebnitz.....	10,46	505	48	15320
12 0 64 480	Treplin.....	11,35	382	33	15236
12 0 64 484	Waldsiefersdorf.....	15,43	1 075	69	15377
12 0 64 488	Wegendorf.....	11,62	504	43	15345
12 0 64 492	Werbig.....	17,11	662	38	15306
12 0 64 496	Werder.....	15,14	374	24	15345
12 0 64 500	Wesendahl.....	11,75	308	26	15345
12 0 64 504	Wölsickendorf/Wollenberg.....	21,57	355	16	16259
12 0 64 508	Worin.....	30,73	715	23	15306
12 0 64 512	Wriezen, Stadt.....	18,39	6 494	353	16269
12 0 64 516	Wulkow bei Booßen.....	5,94	189	31	15326
12 0 64 520	Wulkow bei Trebnitz.....	13,27	237	17	15320
12 0 64 528	Wustrow.....	5,39	170	31	16259
12 0 64 532	Zäckericker Loose.....	8,80	137	15	16259
12 0 64 536	Zechin.....	17,37	545	31	15328
12 0 64 540	Zinndorf.....	14,20	324	22	15345
	zusammen	2 127,55	172 577	81	X

1) * Bedeutet, daß die Gemeinde mehrere Postleitzahlen hat;
die hier genannte Zahl ist diejenige des Verwaltungssitzes der Gemeinde.

3 Gemeinden in systematischer Ordnung mit Schlüsselnummer, Fläche, Bevölkerung, Bevölkerungsdichte und Postleitzahl am 01.01.1996

Schlüssel- nummer	Land, Reg.-Bezirk, Kreis, Gemeinde	Fläche km 2	Bevölkerung	Ein- wohner je km2	Post- leit- zahl 1)
12 0 65	Oberhavel Sitz: Oranienburg, Stadt				
12 0 65 004	Altlüdersdorf.....	14,84	687	46	16775
12 0 65 008	Altthymen.....	9,01	160	17	16798
12 0 65 012	Badingen.....	19,15	749	39	16775
12 0 65 016	Bärenklau.....	8,15	1 025	125	16727
12 0 65 020	Barsdorf.....	19,50	164	8	16775
12 0 65 024	Baumgarten.....	13,74	95	6	16775
12 0 65 028	Beetz.....	53,81	801	14	16766
12 0 65 032	Bergsdorf.....	12,64	514	40	16775
12 0 65 036	Birkenwerder.....	18,10	5 417	299	16547
12 0 65 040	Blumenow.....	13,36	252	18	16775
12 0 65 044	Bötzow.....	18,98	1 848	97	16727
12 0 65 048	Bredereiche.....	22,66	862	38	16775
12 0 65 052	Burgwall.....	14,16	295	20	16775
12 0 65 056	Dannenwalde.....	28,14	354	12	16775
12 0 65 060	Dollgow.....	27,51	326	11	16775
12 0 65 064	Eichstädt.....	8,31	442	53	16727
12 0 65 068	Falkenthal.....	26,79	718	26	16775
12 0 65 072	Flatow.....	27,03	662	24	16766
12 0 65 076	Freienhagen.....	7,13	293	41	16515
12 0 65 080	Friedrichsthal.....	5,51	1 783	323	16515
12 0 65 084	Fürstenberg/Havel, Stadt.....	66,26	4 892	73	16798
12 0 65 088	Germendorf.....	15,26	1 461	95	16767
12 0 65 092	Glambeck.....	7,80	138	17	16775
12 0 65 096	Gliencke/Nordbahn.....	4,60	4 641	1 008	16548
12 0 65 100	Gransee, Stadt.....	34,35	4 904	142	16775
12 0 65 104	Grieben.....	17,79	603	33	16775
12 0 65 108	Groß-Ziethen.....	12,65	230	18	16766
12 0 65 112	Großmutz.....	23,83	451	18	16775
12 0 65 116	Großwoltersdorf.....	12,02	406	33	16775
12 0 65 120	Grüneberg.....	20,90	1 240	59	16775
12 0 65 124	Gutengermendorf.....	11,91	326	27	16775
12 0 65 128	Hammer.....	20,20	677	33	16559
12 0 65 132	Häsen.....	17,92	397	22	16775
12 0 65 136	Hennigsdorf, Stadt.....	24,56	23 795	968	16761
12 0 65 140	Himmelpfort.....	29,66	658	22	16798
12 0 65 144	Hohen Neuendorf.....	37,45	14 146	377	16540
12 0 65 148	Hohenbruch.....	35,05	463	13	16515
12 0 65 152	Kappe.....	2,50	193	77	16775
12 0 65 156	Klein-Mutz.....	12,72	549	43	16775
12 0 65 160	Kraatz-Buberow.....	18,55	428	23	16775
12 0 65 164	Kremmen, Stadt.....	37,26	2 713	72	16766
12 0 65 168	Kreuzbruch.....	45,68	196	4	16559
12 0 65 172	Krewelin.....	8,16	328	40	16775
12 0 65 176	Kurtschlag.....	16,03	340	21	16792
12 0 65 180	Leegebruch.....	4,62	5 144	1 113	16767
12 0 65 184	Lehnitz.....	11,68	2 168	185	16565
12 0 65 188	Liebenthal.....	5,87	228	38	16559
12 0 65 192	Liebenwalde, Stadt.....	32,55	2 671	82	16559
12 0 65 196	Löwenberg.....	24,87	1 622	65	16775
12 0 65 200	Malz.....	17,81	395	22	16515
12 0 65 204	Marienthal.....	3,35	492	146	16775
12 0 65 208	Marwitz.....	15,96	1 149	71	16727
12 0 65 212	Menz.....	34,53	606	17	16775
12 0 65 216	Meseberg.....	8,35	168	20	16775
12 0 65 220	Mildenberg.....	17,18	868	50	16775
12 0 65 224	Mühlenbeck.....	18,97	2 431	128	16567
12 0 65 228	Nassenheide.....	13,45	1 111	82	16515
12 0 65 232	Neu-Vehlefanz.....	22,95	254	11	16766
12 0 65 236	Neuendorf.....	30,23	156	5	16515

1) * Bedeutet, daß die Gemeinde mehrere Postleitzahlen hat;
die hier genannte Zahl ist diejenige des Verwaltungssitzes der Gemeinde.

3 Gemeinden in systematischer Ordnung mit Schlüsselnummer, Fläche, Bevölkerung, Bevölkerungsdichte und Postleitzahl am 01.01.1996

Schlüssel- nummer	Land, Reg.-Bezirk, Kreis, Gemeinde	Fläche km 2	Bevölkerung	Ein- wohner je km2	Post- leit- zahl 1)
12 0 65 240	Neuglobsow.....	21,91	470	21	16775
12 0 65 244	Neuholland.....	25,72	676	26	16515
12 0 65 248	Neulögow.....	6,39	242	37	16775
12 0 65 252	Neulöwenberg.....	31,62	734	23	16775
12 0 65 256	Oranienburg, Stadt.....	45,77	28 446	621	16515
12 0 65 260	Ribbeck.....	5,52	172	31	16775
12 0 65 264	Rönnebeck.....	9,89	173	17	16775
12 0 65 268	Schildow.....	6,58	2 833	430	16552
12 0 65 272	Schmachtenhagen.....	28,98	1 515	52	16515
12 0 65 276	Schönermark.....	11,85	459	38	16775
12 0 65 280	Schönfließ.....	10,63	393	36	16567
12 0 65 284	Schulzendorf.....	11,08	346	31	16775
12 0 65 288	Schwante.....	16,24	1 195	73	16727
12 0 65 292	Seilershof.....	10,68	215	20	16775
12 0 65 296	Sommerfeld.....	16,36	1 308	79	16766
12 0 65 300	Sonnenberg.....	15,58	375	24	16775
12 0 65 304	Staffelde.....	20,44	391	19	16766
12 0 65 308	Steinförde.....	22,63	168	7	16798
12 0 65 312	Stolpe.....	16,87	244	14	16540
12 0 65 316	Stolpe-Süd.....	0,28	733	2 617	16761
12 0 65 320	Teschendorf.....	18,64	798	42	16515
12 0 65 324	Tornow.....	27,16	218	8	16775
12 0 65 328	Vehlefanze.....	18,45	846	45	16727
12 0 65 332	Velten, Stadt.....	22,98	11 136	484	16727
12 0 65 336	Vogelsang.....	25,94	87	3	16792
12 0 65 340	Wensickendorf.....	22,18	830	37	16515
12 0 65 344	Wesendorf.....	27,54	266	9	16792
12 0 65 348	Wolfsruh.....	12,59	231	18	16775
12 0 65 352	Zabelsdorf.....	5,93	320	53	16775
12 0 65 356	Zehdenick, Stadt.....	50,72	10 904	214	16792
12 0 65 360	Zehlendorf.....	16,69	979	58	16515
12 0 65 364	Zernikow.....	27,51	353	12	16775
12 0 65 368	Zootzen.....	6,74	256	37	16798
12 0 65 372	Zühlsdorf.....	16,13	1 108	68	16515
	zusammen ...	1 798,22	170 505	95	X
12 0 66	Oberspreewald-Lausitz Sitz: Senftenberg, Stadt.				
12 0 66 004	Allmosen.....	4,86	107	22	01983
12 0 66 008	Altdöbern.....	32,19	3 195	99	03229
12 0 66 012	Annahütte.....	6,46	1 211	187	01994
12 0 66 016	Bahnsdorf.....	17,49	776	44	01983
12 0 66 020	Barzig.....	6,25	88	14	01994
12 0 66 024	Bischdorf.....	17,08	213	12	03205
12 0 66 028	Boblitz.....	7,56	669	88	03222
12 0 66 032	Boleschwitz.....	5,74	146	25	03205
12 0 66 036	Brieske.....	8,35	2 044	244	01968
12 0 66 040	Bronkow.....	23,63	358	15	03205
12 0 66 044	Buchwäldchen.....	5,73	243	42	03205
12 0 66 048	Buckow.....	4,72	166	35	03205
12 0 66 052	Calau, Stadt.....	14,94	7 383	494	03205
12 0 66 056	Craupe.....	11,65	179	15	03205
12 0 66 060	Drochow.....	5,33	285	53	01994
12 0 66 064	Frauendorf.....	20,85	818	39	01945
12 0 66 068	Freienhufen.....	11,63	775	66	01983
12 0 66 072	Gollmitz.....	20,13	252	12	03205
12 0 66 076	Göritz.....	3,22	201	62	03229
12 0 66 080	Gosda.....	12,53	161	12	03205
12 0 66 084	Groß Beuchow.....	10,18	434	42	03222
12 0 66 088	Groß Jehser.....	17,13	323	18	03205
12 0 66 092	Groß Lübbenau.....	8,77	271	30	03226
12 0 66 096	Groß-Klessow.....	4,76	273	57	03222

1) * Bedeutet, daß die Gemeinde mehrere Postleitzahlen hat;
die hier genannte Zahl ist diejenige des Verwaltungssitzes der Gemeinde.

3 Gemeinden in systematischer Ordnung mit Schlüsselnummer, Fläche, Bevölkerung,
Bevölkerungsdichte und Postleitzahl am 01.01.1996

Schlüssel- nummer	Land, Reg.-Bezirk, Kreis, Gemeinde	Fläche km 2	Bevölkerung	Ein- wohner je km2	Post- leit- zahl 1)
12 0 66 100	Groß-Mehßow.....	10,80	219	20	03205
12 0 66 104	Großkmehlen.....	13,74	1 355	98	01990
12 0 66 108	Großkoschen.....	15,69	1 147	73	01968
12 0 66 112	Großbräschen, Stadt.....	30,44	12 462	409	01983
12 0 66 116	Grünwald.....	13,44	725	53	01945
12 0 66 120	Guteborn.....	16,65	662	39	01945
12 0 66 124	Hermsdorf bei Ruhland.....	21,36	695	32	01945
12 0 66 128	Hindenberg.....	7,60	144	18	03222
12 0 66 132	Hohenbocka.....	15,59	1 109	71	01945
12 0 66 136	Hörlitz.....	11,44	1 013	88	01968
12 0 66 140	Hosena.....	13,09	2 104	160	01996
12 0 66 144	Jannowitz.....	11,46	312	27	01945
12 0 66 148	Kemmen.....	14,14	224	15	03205
12 0 66 152	Kittlitz.....	15,59	345	22	03222
12 0 66 156	Klein Radden.....	7,92	256	32	03222
12 0 66 160	Klettwitz.....	17,56	1 252	71	01998
12 0 66 164	Koßwig.....	8,04	203	25	03226
12 0 66 168	Kroppen.....	15,16	819	54	01945
12 0 66 172	Laasow.....	22,11	358	16	03205
12 0 66 176	Lauchhammer, Stadt.....	88,42	22 948	259	01979
12 0 66 180	Leipe.....	15,22	157	10	03226
12 0 66 184	Lindchen.....	12,40	86	6	03103
12 0 66 188	Lindenau.....	11,14	873	78	01945
12 0 66 192	Lipten.....	8,99	198	22	03205
12 0 66 196	Lübbenau/Spreewald, Stadt.....	36,21	18 896	521	03222
12 0 66 200	Lubochow.....	21,39	135	6	03103
12 0 66 204	Lug.....	5,59	172	30	03205
12 0 66 208	Meuro.....	11,72	761	64	01994
12 0 66 212	Missen.....	12,31	502	40	03205
12 0 66 216	Mlode.....	3,32	163	49	03205
12 0 66 220	Muckwar.....	6,17	157	25	03229
12 0 66 224	Naundorf.....	4,12	227	55	03226
12 0 66 228	Neupetershain.....	18,70	1 940	103	03103
12 0 66 232	Niemtsch.....	2,58	291	112	01968
12 0 66 236	Ogrosen.....	7,84	235	29	03205
12 0 66 240	Ortrand, Stadt.....	7,34	2 739	373	01990
12 0 66 244	Peickwitz.....	11,18	422	37	01945
12 0 66 248	Raddusch.....	19,81	652	32	03226
12 0 66 252	Ragow.....	7,89	524	66	03222
12 0 66 256	Ranzow.....	2,90	81	27	03229
12 0 66 260	Reddern.....	9,15	139	15	03229
12 0 66 264	Repten.....	5,25	80	15	03205
12 0 66 268	Ressen.....	3,90	160	41	03103
12 0 66 272	Ruhland, Stadt.....	37,12	4 037	108	01945
12 0 66 276	Saalhausen.....	7,96	276	34	01994
12 0 66 280	Saßleben.....	15,28	382	25	03205
12 0 66 284	Schipkau.....	14,25	4 996	350	01993
12 0 66 288	Schöllnitz.....	17,28	342	19	03229
12 0 66 292	Schwarzbach.....	15,79	745	47	01945
12 0 66 296	Schwarzheide/N.L., Stadt.....	33,22	7 881	237	01987
12 0 66 300	Sedlitz.....	30,78	1 069	34	01968
12 0 66 304	Senftenberg, Stadt.....	47,19	27 336	579	01968
12 0 66 308	Stradow.....	6,44	304	47	03226
12 0 66 312	Suschow.....	2,96	205	69	03226
12 0 66 316	Tettau.....	8,73	1 001	114	01945
12 0 66 320	Vetschau, Stadt.....	18,09	8 203	453	03226
12 0 66 324	Werchow.....	12,81	570	44	03205
12 0 66 328	Wormlage.....	12,41	475	38	01994
12 0 66 332	Woschkow.....	7,74	113	14	01983
12 0 66 336	Zinnitz.....	31,94	310	9	03205
	zusammen ...	1 216,53	156 758	129	X

1) * Bedeutet, daß die Gemeinde mehrere Postleitzahlen hat;
die hier genannte Zahl ist diejenige des Verwaltungssitzes der Gemeinde.

3 Gemeinden in systematischer Ordnung mit Schlüsselnummer, Fläche, Bevölkerung, Bevölkerungsdichte und Postleitzahl am 01.01.1996

Schlüssel- nummer	Land, Reg.-Bezirk, Kreis, Gemeinde	Fläche km 2	Bevölkerung	Ein- wohner je km2	Post- leit- zahl 1)
12 0 67	Oder-Spree Sitz: Beeskow, Stadt				
12 0 67 004	Ahrendorf.....	8,49	270	31	15864
12 0 67 008	Alt Golm.....	20,20	361	17	15526
12 0 67 012	Alt Madlitz.....	22,13	333	15	15518
12 0 67 016	Alt Stahnsdorf.....	4,11	375	91	15859
12 0 67 020	Arendsdorf.....	17,96	497	27	15518
12 0 67 024	Bad Saarow-Pieskow.....	40,09	3 897	97	15526
12 0 67 028	Bahro.....	6,24	98	15	15898
12 0 67 032	Beerfelde.....	11,17	620	55	15518
12 0 67 036	Beeskow, Stadt.....	77,10	9 403	121	15848
12 0 67 040	Berkenbrück.....	17,71	922	52	15518
12 0 67 044	Biegen.....	12,62	337	26	15236
12 0 67 048	Birkholz.....	4,90	226	46	15848
12 0 67 052	Bomsdorf.....	11,06	454	41	15898
12 0 67 056	Braunsdorf.....	27,83	194	6	15518
12 0 67 060	Bremsdorf.....	16,62	397	23	15890
12 0 67 064	Breslack.....	7,86	229	29	15898
12 0 67 068	Briescht.....	11,04	235	21	15848
12 0 67 072	Briesen (Mark).....	53,09	1 856	34	15518
12 0 67 076	Brieskow-Finkenheerd.....	13,47	2 570	190	15295
12 0 67 080	Buchholz.....	11,35	270	23	15518
12 0 67 084	Buckow.....	13,24	548	41	15848
12 0 67 088	Bugk.....	19,65	202	10	15859
12 0 67 092	Chossewitz.....	12,42	107	8	15848
12 0 67 096	Coschen.....	5,38	366	68	15898
12 0 67 100	Dahmsdorf.....	8,49	116	13	15864
12 0 67 104	Dammendorf.....	31,66	178	5	15299
12 0 67 108	Demnitz.....	11,24	215	19	15518
12 0 67 112	Diensdorf-Radow.....	9,33	510	54	15864
12 0 67 116	Drahendorf.....	11,37	39	3	15848
12 0 67 120	Eisenhüttenstadt, Stadt.....	63,55	47 376	745	15890
12 0 67 124	Erkner.....	16,59	11 802	711	15537
12 0 67 128	Falkenberg.....	4,21	162	38	15848
12 0 67 132	Falkenberg.....	10,69	165	15	15518
12 0 67 136	Friedland, Stadt.....	13,32	727	54	15848
12 0 67 140	Fünfeichen.....	24,66	693	28	15890
12 0 67 144	Fürstenwalde/Spree, Stadt.....	70,53	33 628	476	15517
12 0 67 148	Giesensdorf.....	8,97	277	30	15848
12 0 67 152	Glienicke.....	13,40	571	42	15864
12 0 67 156	Göhlen.....	8,02	161	20	15898
12 0 67 160	Görsdorf b. Beeskow.....	13,04	189	14	15848
12 0 67 164	Görsdorf b. Storkow.....	12,75	408	32	15859
12 0 67 168	Görzig.....	13,41	416	31	15848
12 0 67 172	Gosen.....	2,26	777	343	15537
12 0 67 176	Groß Eichholz.....	18,09	113	6	15859
12 0 67 180	Groß Lindow.....	15,26	1 464	95	15295
12 0 67 184	Groß Muckrow.....	14,80	346	23	15868
12 0 67 188	Groß Rietz.....	12,06	511	42	15848
12 0 67 192	Groß Schauen.....	2,72	174	63	15859
12 0 67 196	Groß-Briesen.....	26,10	253	9	15848
12 0 67 200	Grünheide (Mark).....	33,39	2 805	84	15537
12 0 67 204	Grunow.....	13,04	351	26	15299
12 0 67 208	Günthersdorf.....	12,63	194	15	15848
12 0 67 212	Hangelsberg.....	40,65	1 636	40	15518
12 0 67 216	Hartmannsdorf.....	34,83	527	15	15528
12 0 67 220	Hasenfelde.....	12,48	321	25	15518
12 0 67 224	Heinersdorf.....	27,34	1 168	42	15518
12 0 67 228	Henzendorf.....	19,46	126	6	15898
12 0 67 232	Herzberg.....	22,54	598	26	15864
12 0 67 236	Jacobsdorf.....	14,03	591	42	15236

1) * Bedeutet, daß die Gemeinde mehrere Postleitzahlen hat;
die hier genannte Zahl ist diejenige des Verwaltungssitzes der Gemeinde.

3 Gemeinden in systematischer Ordnung mit Schlüsselnummer, Fläche, Bevölkerung,
Bevölkerungsdichte und Postleitzahl am 01.01.1996

Schlüssel- nummer	Land, Reg.-Bezirk, Kreis, Gemeinde	Fläche km 2	Bevölkerung	Ein- wohner je km2	Post- leit- zahl 1)
12 0 67 240	Jänickendorf.....	12,56	184	14	15518
12 0 67 244	Kagel.....	22,74	665	29	15345
12 0 67 248	Karras.....	4,85	56	11	15848
12 0 67 252	Kehrigk.....	15,95	229	14	15859
12 0 67 256	Kienbaum.....	8,52	344	40	15345
12 0 67 260	Kieselwitz.....	11,17	339	30	15890
12 0 67 264	Klein Muckrow.....	9,42	135	14	15868
12 0 67 268	Kobbeln.....	4,94	125	25	15890
12 0 67 272	Kolpin.....	8,82	267	30	15518
12 0 67 276	Kossenblatt.....	13,57	518	38	15848
12 0 67 280	Kummerow.....	5,36	124	23	15848
12 0 67 284	Kummersdorf.....	4,50	429	95	15859
12 0 67 288	Langewahl.....	13,26	704	53	15518
12 0 67 292	Lawitz.....	6,04	431	71	15898
12 0 67 296	Leißnitz.....	17,47	339	19	15848
12 0 67 300	Limsdorf.....	36,87	479	12	15864
12 0 67 304	Lindenberg.....	12,91	1 029	79	15864
12 0 67 308	Lindow.....	7,56	88	11	15848
12 0 67 312	Markgrafpieske.....	38,52	804	20	15528
12 0 67 316	Merz.....	16,65	209	12	15848
12 0 67 320	Mittweide.....	5,31	184	34	15848
12 0 67 324	Mixdorf.....	13,01	838	64	15299
12 0 67 328	Möbiskrüge.....	11,55	328	28	15890
12 0 67 332	Mönchwinkel.....	6,95	265	38	15528
12 0 67 336	Müllrose, Stadt.....	68,53	3 140	45	15299
12 0 67 340	Neu Golm.....	8,13	280	34	15526
12 0 67 344	Neu Zittau.....	12,79	1 329	103	15537
12 0 67 348	Neubrück (Spree).....	28,76	356	12	15848
12 0 67 352	Neuendorf im Sande.....	9,94	360	36	15518
12 0 67 356	Neuzelle.....	16,76	1 946	116	15898
12 0 67 360	Niewisch.....	9,48	204	21	15848
12 0 67 364	Ossendorf.....	8,47	192	22	15898
12 0 67 368	Petersdorf b. Briesen.....	10,26	259	25	15236
12 0 67 372	Petersdorf b. Saarow-Pieskow.....	3,76	445	118	15518
12 0 67 376	Pfaffendorf.....	16,66	369	22	15848
12 0 67 380	Philadelphia.....	5,32	285	53	15859
12 0 67 384	Pieskow.....	7,88	178	22	15848
12 0 67 388	Pillgram.....	13,60	391	28	15236
12 0 67 392	Pohlitz.....	8,96	270	30	15890
12 0 67 396	Ragow.....	26,88	266	9	15848
12 0 67 400	Ranzig.....	9,63	381	39	15848
12 0 67 404	Ratzdorf.....	3,92	330	84	15898
12 0 67 408	Rauen.....	21,38	1 612	75	15518
12 0 67 412	Reichenwalde.....	8,80	604	68	15526
12 0 67 416	Reudnitz.....	8,64	121	14	15848
12 0 67 420	Rieplos.....	8,74	179	20	15859
12 0 67 424	Rießen.....	29,96	543	18	15890
12 0 67 428	Sauen.....	9,35	118	12	15848
12 0 67 432	Schadow.....	4,48	137	30	15848
12 0 67 436	Schernsdorf.....	33,49	219	6	15890
12 0 67 440	Schöneiche b. Berlin.....	16,63	9 428	566	15566
12 0 67 444	Schönfelde.....	18,58	308	16	15518
12 0 67 448	Schwerin.....	4,74	92	19	15859
12 0 67 452	Schwerzko.....	3,71	143	38	15898
12 0 67 456	Selchow.....	8,90	258	28	15859
12 0 67 460	Sieversdorf.....	12,36	255	20	15236
12 0 67 464	Spreeau.....	13,71	471	34	15528
12 0 67 468	Spreeenhagen.....	34,54	1 679	48	15528
12 0 67 472	Steinhöfel.....	14,38	505	35	15518
12 0 67 476	Steinsdorf.....	11,37	365	32	15898
12 0 67 480	Storkow, Stadt.....	33,80	6 048	178	15859
12 0 67 484	Streichwitz.....	5,23	93	17	15898
12 0 67 488	Stremmen.....	6,05	265	43	15848

1) * Bedeutet, daß die Gemeinde mehrere Postleitzahlen hat;
die hier genannte Zahl ist diejenige des Verwaltungssitzes der Gemeinde.

3 Gemeinden in systematischer Ordnung mit Schlüsselnummer, Fläche, Bevölkerung,
Bevölkerungsdichte und Postleitzahl am 01.01.1996

Schlüssel- nummer	Land, Reg.-Bezirk, Kreis, Gemeinde	Fläche km 2	Bevölkerung	Ein- wohner je km2	Post- leit- zahl 1)
12 0 67 492	Tauche.....	8,30	414	49	15848
12 0 67 496	Tempelberg.....	12,84	252	19	15518
12 0 67 500	Trebatsch.....	20,93	635	30	15848
12 0 67 504	Treppeln.....	27,99	387	13	15898
12 0 67 508	Vogelsang.....	5,79	649	112	15890
12 0 67 512	Weichensdorf.....	8,01	274	34	15848
12 0 67 516	Wellnitz.....	24,58	918	37	15898
12 0 67 520	Wendisch Rietz.....	25,07	1 066	42	15864
12 0 67 524	Werder.....	5,78	89	15	15848
12 0 67 528	Wiesenu.....	29,59	1 267	42	15295
12 0 67 532	Wilmersdorf.....	8,82	132	14	15848
12 0 67 536	Wilmersdorf.....	12,29	201	16	15518
12 0 67 540	Wochowsee.....	3,82	49	12	15859
12 0 67 544	Woltersdorf.....	9,12	5 007	549	15569
12 0 67 548	Zeust.....	10,51	108	10	15848
12 0 67 552	Ziltendorf.....	29,03	1 499	51	15295
	zusammen ...	2 242,18	190 839	85	X
12 0 68	Ostprignitz-Ruppin Sitz: Neuruppin, Stadt				
12 0 68 004	Bantikow.....	19,58	541	27	16868
12 0 68 008	Banzendorf.....	10,71	191	17	16835
12 0 68 012	Barsikow.....	9,29	255	27	16845
12 0 68 016	Basdorf.....	8,22	28	3	16818
12 0 68 020	Berlinchen.....	17,11	263	15	16909
12 0 68 024	Betzin.....	9,69	115	11	16833
12 0 68 028	Blandikow.....	17,33	284	16	16909
12 0 68 032	Blankenberg.....	8,69	81	9	16845
12 0 68 036	Blesendorf.....	16,60	279	16	16909
12 0 68 040	Blumenthal.....	26,67	917	34	16928
12 0 68 044	Bork/Lellichow.....	11,13	185	16	16866
12 0 68 048	Braunsberg.....	9,95	163	16	16818
12 0 68 052	Breddin.....	44,74	1 223	27	16845
12 0 68 056	Brunn.....	7,72	273	35	16845
12 0 68 060	Brunne.....	15,42	342	22	16833
12 0 68 064	Bückwitz.....	12,31	350	28	16845
12 0 68 068	Christdorf.....	10,25	199	19	16909
12 0 68 072	Dabergotz.....	12,74	523	41	16818
12 0 68 076	Darritz-Wahlendorf.....	12,12	193	15	16818
12 0 68 080	Dechtow.....	13,21	296	22	16833
12 0 68 084	Dessow.....	6,32	418	66	16845
12 0 68 088	Deutschhof.....	9,16	294	32	16818
12 0 68 092	Dierberg.....	13,40	296	22	16835
12 0 68 096	Dorf-Zechlin.....	15,76	369	23	16837
12 0 68 100	Dossow.....	14,25	451	31	16909
12 0 68 104	Dranse.....	16,74	1 468	87	16909
12 0 68 108	Dreetz.....	50,72	1 178	23	16845
12 0 68 112	Drewen.....	9,08	241	26	16866
12 0 68 116	Fehrbellin, Stadt.....	16,71	3 042	182	16833
12 0 68 120	Flecken Zechlin.....	65,68	765	11	16837
12 0 68 124	Frankendorf.....	33,43	263	7	16818
12 0 68 128	Fretzdorf.....	27,73	348	12	16909
12 0 68 132	Freyenstein, Stadt.....	34,15	1 277	37	16918
12 0 68 136	Gadow.....	60,64	253	4	16909
12 0 68 140	Ganzer.....	10,17	170	16	16845
12 0 68 144	Gartow.....	5,21	130	24	16845
12 0 68 148	Garz.....	8,51	217	25	16845
12 0 68 152	Giesenhorst.....	6,17	119	19	16845
12 0 68 156	Goldbeck.....	7,16	148	20	16909
12 0 68 160	Gottberg.....	9,98	241	24	16845
12 0 68 164	Grabow bei Blumenthal.....	9,57	277	28	16945
12 0 68 168	Groß Haßlow.....	15,40	285	18	16909

1) * Bedeutet, daß die Gemeinde mehrere Postleitzahlen hat;
die hier genannte Zahl ist diejenige des Verwaltungssitzes der Gemeinde.

3 Gemeinden in systematischer Ordnung mit Schlüsselnummer, Fläche, Bevölkerung,
Bevölkerungsdichte und Postleitzahl am 01.01.1996

Schlüssel- nummer	Land, Reg.-Bezirk, Kreis, Gemeinde	Fläche km 2	Bevölkerung	Ein- wohner je km2	Post- leit- zahl 1)
12 0 68 172	Großzerlang.....	13,16	127	9	16831
12 0 68 176	Hakenberg.....	13,36	282	21	16833
12 0 68 180	Heiligengrabe.....	24,69	934	37	16909
12 0 68 184	Heinrichsdorf.....	25,57	194	7	16831
12 0 68 188	Herzberg (Mark).....	18,57	643	34	16835
12 0 68 192	Herzsprung.....	8,60	298	34	16909
12 0 68 196	Hindenberg.....	4,34	113	26	16835
12 0 68 200	Hohenofen.....	1,71	289	169	16845
12 0 68 204	Holzhausen.....	11,09	291	26	16845
12 0 68 208	Jabel.....	6,65	186	27	16909
12 0 68 212	Kagar.....	15,71	201	12	16837
12 0 68 216	Kantow.....	9,38	102	10	16845
12 0 68 220	Karweese.....	10,21	278	27	16833
12 0 68 224	Katerbow.....	15,06	238	15	16818
12 0 68 228	Keller.....	6,45	185	28	16775
12 0 68 232	Kerzlin.....	8,12	261	32	16845
12 0 68 236	Kleinerlang.....	4,29	266	62	16831
12 0 68 240	Klosterheide.....	5,70	200	35	16835
12 0 68 244	Königsberg.....	17,39	295	16	16909
12 0 68 248	Königshorst.....	22,97	561	24	16833
12 0 68 252	Kötzlin.....	11,31	239	21	16866
12 0 68 256	Kränzlin.....	13,73	381	27	16818
12 0 68 260	Küdow-Lüchfeld.....	10,68	309	28	16845
12 0 68 264	Kyritz, Stadt.....	68,60	9 640	140	16866
12 0 68 268	Langen.....	16,92	414	24	16818
12 0 68 272	Lentzke.....	18,21	608	33	16833
12 0 68 276	Liebenthal.....	8,30	221	26	16909
12 0 68 280	Lindow (Mark), Stadt.....	23,87	2 483	104	16835
12 0 68 284	Linow.....	16,49	399	24	16831
12 0 68 288	Linum.....	28,33	754	26	16833
12 0 68 292	Lögow.....	12,99	528	40	16845
12 0 68 296	Lohm.....	13,70	264	19	16845
12 0 68 300	Luhme.....	8,73	162	18	16837
12 0 68 304	Manker.....	16,46	377	22	16845
12 0 68 308	Maulbeerwalde.....	11,98	261	21	16909
12 0 68 312	Nackel.....	22,18	421	18	16845
12 0 68 316	Netzeband.....	19,73	166	8	16818
12 0 68 320	Neuruppin, Stadt.....	303,42	32 795	108	16816
12 0 68 324	Neustadt (Dosse), Stadt.....	38,48	3 533	91	16845
12 0 68 328	Niemerlang.....	10,58	253	23	16909
12 0 68 332	Papenbruch.....	17,31	308	17	16909
12 0 68 336	Plänitz-Leddin.....	15,32	279	18	16845
12 0 68 340	Protzen.....	13,08	479	36	16833
12 0 68 344	Rägelin.....	30,80	441	14	16818
12 0 68 348	Rehfeld-Berlitt.....	19,47	509	26	16866
12 0 68 352	Rheinsberg, Stadt.....	62,63	5 274	84	16831
12 0 68 356	Roddahn.....	21,81	272	12	16845
12 0 68 360	Rohrlack.....	6,43	169	26	16845
12 0 68 364	Rosenwinkel.....	13,27	140	10	16928
12 0 68 368	Rossow.....	29,95	186	6	16909
12 0 68 372	Rüthnick.....	17,66	467	26	16835
12 0 68 376	Schönberg.....	31,13	330	10	16866
12 0 68 380	Schönberg.....	14,90	295	19	16835
12 0 68 384	Schönermark.....	11,37	308	27	16845
12 0 68 388	Schwanow.....	4,63	140	30	16831
12 0 68 392	Schweinrich.....	19,44	197	10	16909
12 0 68 396	Seebeck-Strubensee.....	13,94	327	23	16835
12 0 68 400	Segeletz.....	13,27	241	18	16845
12 0 68 404	Sewekow.....	15,44	203	13	16909
12 0 68 408	Sieversdorf.....	18,11	644	35	16845
12 0 68 412	Storbeck.....	8,38	207	24	16818
12 0 68 416	Stüdenitz.....	12,98	501	38	16845
12 0 68 420	Tarmow.....	13,39	283	21	16833

1) * Bedeutet, daß die Gemeinde mehrere Postleitzahlen hat;
die hier genannte Zahl ist diejenige des Verwaltungssitzes der Gemeinde.

3 Gemeinden in systematischer Ordnung mit Schlüsselnummer, Fläche, Bevölkerung, Bevölkerungsdichte und Postleitzahl am 01.01.1996

Schlüssel- nummer	Land, Reg.-Bezirk, Kreis, Gemeinde	Fläche km 2	Bevölkerung	Ein- wohner je km2	Post- leitzahl 1)
12 0 68 424	Teetz/Ganz.....	25,39	337	13	16866
12 0 68 428	Trieplatz.....	7,66	128	16	16845
12 0 68 432	Vichel.....	5,37	144	26	16845
12 0 68 436	Vielitz.....	10,22	218	21	16835
12 0 68 440	Walchow.....	7,73	195	25	16833
12 0 68 444	Wall.....	7,46	140	18	16818
12 0 68 448	Wallitz.....	15,44	192	12	16837
12 0 68 452	Walsleben.....	31,77	922	29	16818
12 0 68 456	Werder.....	8,30	285	34	16818
12 0 68 460	Wernikow.....	6,83	216	31	16909
12 0 68 464	Wildberg.....	14,49	739	51	16845
12 0 68 468	Wittstock/Dosse, Stadt.....	96,93	13 892	143	16909
12 0 68 472	Wulfersdorf.....	18,98	461	24	16909
12 0 68 476	Wusterhausen/Dosse, Stadt.....	26,18	3 129	119	16868
12 0 68 480	Wustrau-Altfriesack.....	33,61	1 158	34	16818
12 0 68 484	Zaatzke.....	21,08	629	29	16909
12 0 68 488	Zechlinerhütte.....	19,38	430	22	16831
12 0 68 492	Zechow.....	12,78	148	11	16831
12 0 68 496	Zempow.....	9,10	129	14	16837
12 0 68 500	Zernitz.....	23,26	823	35	16845
12 0 68 504	Zootzen.....	13,34	151	11	16909
12 0 68 508	Zühlen.....	13,11	236	18	16831
	zusammen ...	2 510,25	116 005	46	X
12 0 69	Potsdam-Mittelmark Sitz: Belzig, Stadt				
12 0 69 004	Alt Bork.....	8,45	141	16	14822
12 0 69 008	Baitz.....	11,93	244	20	14806
12 0 69 012	Bardenitz.....	26,03	678	26	14913
12 0 69 016	Beelitz, Stadt.....	49,04	6 025	122	14547
12 0 69 020	Belzig, Stadt.....	37,14	7 769	209	14806
12 0 69 024	Benken.....	5,88	117	19	14806
12 0 69 028	Bensdorf.....	34,12	1 138	33	14789
12 0 69 032	Bergholz.....	8,90	147	16	14806
12 0 69 036	Bergholz-Rehrücke.....	10,65	3 905	366	14558
12 0 69 040	Bliesendorf.....	13,24	374	28	14542
12 0 69 044	Bochow.....	9,32	582	62	14550
12 0 69 048	Boecke.....	5,36	125	23	14778
12 0 69 052	Borkheide.....	5,02	1 505	299	14822
12 0 69 056	Borkwalde.....	4,88	1 068	218	14822
12 0 69 060	Borne.....	11,06	211	19	14806
12 0 69 064	Brachwitz.....	12,73	194	15	14822
12 0 69 068	Brielow.....	8,95	1 077	120	14778
12 0 69 072	Briest.....	5,01	306	61	14778
12 0 69 076	Brück, Stadt.....	57,88	3 727	64	14822
12 0 69 080	Buchholz b. Niemegk.....	7,05	102	14	14823
12 0 69 084	Buchholz b. Treuenbrietzen.....	11,24	449	39	14547
12 0 69 088	Buckau.....	20,10	274	13	14793
12 0 69 092	Bücknitz.....	16,83	318	18	14793
12 0 69 096	Busendorf.....	23,39	483	20	14547
12 0 69 100	Butzow.....	16,31	246	15	14778
12 0 69 104	Cammer.....	22,67	530	23	14822
12 0 69 108	Caputh.....	12,84	3 533	275	14548
12 0 69 112	Dahnsdorf.....	12,52	435	34	14806
12 0 69 116	Damelang-Freienthal.....	33,77	500	14	14822
12 0 69 120	Damsdorf.....	12,07	1 481	122	14797
12 0 69 124	Deetz/Havel.....	16,93	850	50	14550
12 0 69 128	Derwitz.....	7,78	353	45	14550
12 0 69 132	Deutsch Bork.....	7,63	157	20	14822
12 0 69 136	Dietersdorf.....	2,67	204	76	14913
12 0 69 140	Dippmannsdorf.....	17,37	381	21	14806
12 0 69 144	Dretzen.....	11,53	193	16	14793

1) * Bedeutet, daß die Gemeinde mehrere Postleitzahlen hat;
die hier genannte Zahl ist diejenige des Verwaltungssitzes der Gemeinde.

3 Gemeinden in systematischer Ordnung mit Schlüsselnummer, Fläche, Bevölkerung, Bevölkerungsdichte und Postleitzahl am 01.01.1996

Schlüssel- nummer	Land, Reg.-Bezirk, Kreis, Gemeinde	Fläche km 2	Bevölkerung	Ein- wohner je km2	Post- leit- zahl 1)
12 0 69 148	Elsholz.....	10,37	315	30	14547
12 0 69 152	Emstal.....	9,33	355	38	14797
12 0 69 156	Fahlhorst.....	4,65	114	24	14532
12 0 69 160	Fahrland.....	27,57	1 461	52	14476
12 0 69 164	Feldheim.....	15,70	283	18	14913
12 0 69 168	Ferch.....	36,00	1 035	28	14548
12 0 69 172	Fichtenwalde.....	6,54	1 262	192	14547
12 0 69 176	Fohrde.....	14,99	1 160	77	14798
12 0 69 180	Fredersdorf.....	15,99	430	26	14806
12 0 69 184	Fresdorf.....	9,22	263	28	14552
12 0 69 188	Garrey.....	14,54	220	15	14823
12 0 69 192	Geltow.....	9,31	2 237	240	14542
12 0 69 196	Glienecke.....	19,68	309	15	14793
12 0 69 200	Glindow.....	12,96	3 214	247	14542
12 0 69 204	Göhlisdorf.....	14,38	797	55	14542
12 0 69 208	Gollwitz.....	11,96	382	31	14789
12 0 69 212	Golm.....	11,45	1 311	114	14476
12 0 69 216	Golzow.....	39,96	1 472	36	14778
12 0 69 220	Gortz.....	10,73	188	17	14778
12 0 69 224	Görzke.....	39,91	1 510	37	14828
12 0 69 228	Götz.....	15,02	1 182	78	14778
12 0 69 232	Gräben.....	24,32	492	20	14793
12 0 69 236	Grebs.....	10,48	521	49	14797
12 0 69 240	Groß Briesen.....	20,03	228	11	14806
12 0 69 244	Groß Glienicke.....	10,25	2 203	214	14476
12 0 69 248	Groß Kreutz.....	14,60	1 725	118	14550
12 0 69 252	Groß Marzehns.....	12,71	177	13	14823
12 0 69 256	Grubo.....	17,50	235	13	14823
12 0 69 260	Güterfelde.....	18,41	1 471	79	14532
12 0 69 264	Hagelberg.....	13,62	176	12	14806
12 0 69 268	Haseloff-Grabow.....	21,09	257	12	14823
12 0 69 272	Hohenferchesar.....	7,21	316	43	14798
12 0 69 276	Hohenlobbese.....	41,32	150	3	14828
12 0 69 280	Jeserig.....	10,56	1 084	102	14778
12 0 69 284	Jeserig/Fläming.....	11,42	289	25	14827
12 0 69 288	Jeserigerhütten.....	18,88	154	8	14827
12 0 69 292	Kemnitz.....	5,34	511	95	14542
12 0 69 296	Ketzür.....	10,19	209	20	14778
12 0 69 300	Klein Marzehns.....	10,83	133	12	14823
12 0 69 304	Kleinmachnow.....	11,91	11 283	947	14532
12 0 69 308	Klepzig.....	15,19	156	10	14823
12 0 69 312	Köpernitz.....	6,66	168	25	14793
12 0 69 316	Krahne.....	23,70	555	23	14778
12 0 69 320	Kranepuhl.....	9,84	163	16	14806
12 0 69 324	Krielow.....	10,46	336	32	14550
12 0 69 328	Kuhlowitz.....	12,63	266	21	14806
12 0 69 332	Langerwisch.....	12,23	1 326	108	14557
12 0 69 336	Lehnin.....	44,19	3 172	71	14797
12 0 69 340	Lehnsdorf.....	13,50	133	9	14823
12 0 69 344	Linthe.....	15,17	468	30	14822
12 0 69 348	Lobbese.....	27,89	350	12	14913
12 0 69 352	Locktow.....	12,08	295	24	14806
12 0 69 356	Lübnitz.....	8,61	171	19	14806
12 0 69 360	Lühsdorf.....	7,77	78	10	14943
12 0 69 364	Lünow.....	10,43	228	21	14778
12 0 69 368	Lüsse.....	6,56	154	23	14806
12 0 69 372	Lütte.....	20,63	497	24	14806
12 0 69 376	Marquardt.....	5,27	918	174	14476
12 0 69 380	Marzahna.....	16,07	594	36	14913
12 0 69 384	Marzahne.....	14,66	252	17	14778
12 0 69 388	Medewitz.....	23,46	664	28	14827
12 0 69 392	Michelsdorf.....	7,49	651	86	14797
12 0 69 396	Michendorf.....	13,56	2 569	189	14552

1) * Bedeutet, daß die Gemeinde mehrere Postleitzahlen hat;
die hier genannte Zahl ist diejenige des Verwaltungssitzes der Gemeinde.

3 Gemeinden in systematischer Ordnung mit Schlüsselnummer, Fläche, Bevölkerung,
Bevölkerungsdichte und Postleitzahl am 01.01.1996

Schlüssel- nummer	Land, Reg.-Bezirk, Kreis, Gemeinde	Fläche km 2	Bevölkerung	Ein- wohner je km2	Post- leit- zahl 1)
12 0 69 400	Mörz.....	8,06	188	23	14806
12 0 69 404	Mützdorf.....	6,06	89	14	14823
12 0 69 408	Nahmitz.....	5,95	544	91	14797
12 0 69 412	Neschholz.....	7,46	157	21	14806
12 0 69 416	Netzen.....	19,65	665	33	14797
12 0 69 420	Neu Fahrland.....	3,31	981	296	14476
12 0 69 424	Neuehütten.....	3,09	207	66	14827
12 0 69 428	Neuendorf b. Brück.....	15,89	302	19	14823
12 0 69 432	Nichel.....	12,05	254	21	14822
12 0 69 436	Niebel.....	9,27	172	18	14929
12 0 69 440	Niebelhorst.....	0,68	58	85	14929
12 0 69 444	Niederwerbig.....	13,05	148	11	14822
12 0 69 448	Niemegk, Stadt.....	44,81	2 408	53	14823
12 0 69 452	Nudow.....	8,26	260	31	14532
12 0 69 456	Oberjünne.....	8,82	120	13	14778
12 0 69 460	Päwesin.....	23,56	620	26	14778
12 0 69 464	Philippsthal.....	2,01	163	81	14532
12 0 69 468	Phöben.....	9,86	672	68	14542
12 0 69 472	Plötzin.....	21,06	1 197	56	14542
12 0 69 476	Pritzerbe, Stadt.....	39,40	1 091	27	14798
12 0 69 480	Prützke.....	12,88	573	44	14797
12 0 69 484	Raben.....	11,03	160	14	14823
12 0 69 488	Rädel.....	6,80	522	76	14797
12 0 69 492	Radewege.....	12,16	566	46	14778
12 0 69 496	Rädigke.....	22,74	288	12	14823
12 0 69 500	Ragösen.....	17,10	660	38	14806
12 0 69 504	Reckahn.....	12,36	434	35	14778
12 0 69 508	Reesdorf.....	12,87	116	9	14547
12 0 69 512	Reetz.....	36,87	713	19	14827
12 0 69 516	Reetzerhütten.....	14,79	304	20	14827
12 0 69 520	Reppinichen.....	15,61	443	28	14828
12 0 69 524	Rieben.....	14,07	344	24	14547
12 0 69 528	Rietz.....	9,44	347	36	14797
12 0 69 532	Rietz.....	17,44	325	18	14929
12 0 69 536	Rogäsen.....	9,05	293	32	14789
12 0 69 540	Roskow.....	16,26	596	36	14778
12 0 69 544	Rottstock.....	10,23	750	73	14793
12 0 69 548	Saarmund.....	12,79	1 116	87	14552
12 0 69 552	Salzbrunn.....	4,31	148	34	14547
12 0 69 556	Satzkorn.....	6,63	246	37	14476
12 0 69 560	Schäpe.....	10,99	114	10	14547
12 0 69 564	Schenkenberg.....	5,69	730	128	14778
12 0 69 568	Schenkenhorst.....	7,27	398	54	14532
12 0 69 572	Schlalach.....	12,01	365	30	14822
12 0 69 576	Schlamau.....	24,59	589	23	14827
12 0 69 580	Schlunkendorf.....	7,07	164	23	14547
12 0 69 584	Schmergow.....	16,36	834	50	14550
12 0 69 588	Schwanebeck.....	8,87	289	32	14806
12 0 69 592	Seeburg.....	9,38	440	46	14476
12 0 69 596	Seddiner See.....	24,21	4 268	176	14554
12 0 69 600	Sputendorf.....	9,47	418	44	14532
12 0 69 604	Stahnsdorf.....	13,91	7 144	513	14532
12 0 69 608	Steinberg.....	7,74	140	18	14793
12 0 69 612	Stücken.....	13,80	514	37	14547
12 0 69 616	Teltow, Stadt.....	21,53	15 576	723	14513
12 0 69 620	Töplitz.....	18,15	1 464	80	14476
12 0 69 624	Trechwitz.....	10,57	379	35	14778
12 0 69 628	Tremsdorf.....	9,18	166	18	14552
12 0 69 632	Treuenbrietzen, Stadt.....	75,05	6 304	83	14929
12 0 69 636	Uetz-Paaren.....	13,42	379	28	14476
12 0 69 640	Viesen.....	11,17	213	19	14789
12 0 69 644	Warchau.....	15,46	253	16	14789
12 0 69 648	Wenzlow.....	16,23	488	30	14778

1) * Bedeutet, daß die Gemeinde mehrere Postleitzahlen hat;
die hier genannte Zahl ist diejenige des Verwaltungssitzes der Gemeinde.

3 Gemeinden in systematischer Ordnung mit Schlüsselnummer, Fläche, Bevölkerung,
Bevölkerungsdichte und Postleitzahl am 01.01.1996

Schlüssel- nummer	Land, Reg.-Bezirk, Kreis, Gemeinde	Fläche km 2	Bevölkerung	Ein- wohner je km2	Post- leit- zahl 1)
12 0 69 652	Werbig.....	28,54	175	6	14806
12 0 69 656	Werder (Havel), Stadt.....	27,59	11 619	421	14542
12 0 69 660	Weseram.....	12,09	441	36	14778
12 0 69 664	Wiesenburg.....	11,35	1 501	132	14827
12 0 69 668	Wildenbruch.....	11,22	1 185	105	14552
12 0 69 672	Wilhelmshorst.....	8,48	1 894	223	14557
12 0 69 676	Wittbrietzen.....	15,69	589	37	14547
12 0 69 680	Wollin.....	26,22	873	33	14778
12 0 69 684	Wust.....	8,81	377	42	14778
12 0 69 688	Wusterwitz.....	23,40	2 809	120	14789
12 0 69 692	Zauchwitz.....	14,29	341	23	14547
12 0 69 696	Ziesar, Stadt.....	23,98	2 233	93	14793
12 0 69 700	Zitz.....	13,68	318	23	14789
	zusammen ...	2 682,46	180 324	67	X
12 0 70	Prignitz Sitz: Perleberg, Stadt				
12 0 70 004	Alt Krüssow.....	6,99	108	15	16928
12 0 70 008	Bad Wilsnack, Stadt.....	65,66	2 616	39	19336
12 0 70 012	Baek.....	32,51	730	22	19348
12 0 70 016	Barenthin.....	11,50	380	33	16866
12 0 70 020	Bendelin.....	13,91	247	17	19339
12 0 70 024	Bentwisch.....	12,71	375	29	19322
12 0 70 028	Berge.....	26,44	1 002	37	19348
12 0 70 032	Besandten.....	11,64	111	9	19309
12 0 70 036	Beveringen.....	11,97	337	28	16928
12 0 70 040	Blüthen.....	18,53	401	21	19357
12 0 70 044	Boberow.....	14,32	257	17	19357
12 0 70 048	Boddin-Langnow.....	27,13	273	10	16928
12 0 70 052	Breese.....	6,31	1 130	179	19322
12 0 70 056	Buchholz.....	16,02	453	28	16928
12 0 70 060	Cumlosen.....	21,85	834	38	19322
12 0 70 064	Dallmin.....	15,81	688	43	19357
12 0 70 068	Dannenwalde.....	18,00	519	28	16866
12 0 70 072	Demerthin.....	12,63	451	35	16866
12 0 70 076	Döllen.....	11,66	217	18	16866
12 0 70 080	Eidenburg.....	25,73	270	10	19309
12 0 70 084	Falkenhagen.....	10,67	365	34	16928
12 0 70 088	Frehne.....	13,35	236	17	16945
12 0 70 092	Garlin.....	37,24	721	19	19357
12 0 70 096	Gerdshagen.....	21,50	669	31	16928
12 0 70 100	Giesensdorf.....	8,62	232	26	16928
12 0 70 104	Glöwen.....	46,33	1 926	41	19339
12 0 70 108	Görke.....	10,57	153	14	16866
12 0 70 112	Grabow-Buckow.....	10,29	228	22	16945
12 0 70 116	Granzow.....	9,73	139	14	16866
12 0 70 120	Groß Breese.....	17,29	336	19	19322
12 0 70 124	Groß Pankow.....	18,39	651	35	16928
12 0 70 128	Groß Warnow.....	13,87	412	29	19357
12 0 70 132	Groß Welle.....	7,34	117	15	16866
12 0 70 136	Groß Woltersdorf.....	8,54	134	15	16928
12 0 70 140	Grube.....	13,55	255	18	19336
12 0 70 144	Gülitz.....	16,08	338	21	19348
12 0 70 148	Gumtow.....	13,58	327	24	16866
12 0 70 152	Halenbeck.....	26,96	510	18	16945
12 0 70 156	Helle.....	14,76	448	30	16928
12 0 70 160	Hoppenrade.....	18,09	359	19	16928
12 0 70 164	Hülsebeck.....	9,70	93	9	16949
12 0 70 168	Jäppersdorf.....	20,78	145	6	16949
12 0 70 172	Karstädt.....	29,70	3 456	116	19357
12 0 70 176	Kehrberg.....	12,50	314	25	16928
12 0 70 180	Kemnitz.....	17,69	325	18	16928

1) * Bedeutet, daß die Gemeinde mehrere Postleitzahlen hat;
die hier genannte Zahl ist diejenige des Verwaltungssitzes der Gemeinde.

3 Gemeinden in systematischer Ordnung mit Schlüsselnummer, Fläche, Bevölkerung, Bevölkerungsdichte und Postleitzahl am 01.01.1996

Schlüssel- nummer	Land, Reg.-Bezirk, Kreis, Gemeinde	Fläche km 2	Bevölkerung	Ein- wohner je km2	Post- leit- zahl 1)
12 0 70 184	Klein Gottschow.....	17,71	218	12	19348
12 0 70 188	Klein Woltersdorf.....	9,31	349	37	16928
12 0 70 192	Kleinow.....	30,42	669	21	19348
12 0 70 196	Kletzke.....	27,80	469	16	19336
12 0 70 200	Kolrep.....	12,62	131	10	16866
12 0 70 204	Krampfer.....	22,56	403	17	19348
12 0 70 208	Krependorf.....	15,93	241	15	16945
12 0 70 212	Kribbe.....	15,32	309	20	19357
12 0 70 216	Kuhbier.....	9,91	231	23	16928
12 0 70 220	Kuhsdorf.....	9,89	224	22	16928
12 0 70 224	Kunow.....	22,14	482	21	16866
12 0 70 228	Laaske.....	9,21	232	25	16949
12 0 70 232	Laaslich.....	15,03	245	16	19348
12 0 70 236	Lanz.....	59,99	978	16	19309
12 0 70 240	Legde.....	31,01	536	17	19336
12 0 70 244	Lenzen, Stadt.....	57,27	2 541	44	19309
12 0 70 248	Lindenberg.....	10,55	353	33	16928
12 0 70 252	Lockstädt.....	6,97	169	24	16949
12 0 70 256	Lütkenhof.....	13,18	116	8	16949
12 0 70 260	Mankmuß.....	23,72	270	11	19357
12 0 70 264	Mansfeld.....	10,01	105	10	16949
12 0 70 268	Mellen.....	12,70	197	15	19309
12 0 70 272	Mertensdorf.....	13,08	190	14	16949
12 0 70 276	Mesendorf.....	10,74	152	14	16928
12 0 70 280	Meyenburg, Stadt.....	32,46	2 556	78	16945
12 0 70 284	Nebelin.....	10,56	229	21	19348
12 0 70 288	Nettelbeck.....	10,69	190	17	16949
12 0 70 292	Nettow.....	21,09	311	14	19339
12 0 70 296	Perleberg, Stadt.....	137,78	14 596	105	19348
12 0 70 300	Pirow.....	27,75	520	18	19348
12 0 70 304	Porep.....	9,92	131	13	16949
12 0 70 308	Preddöhl.....	9,92	206	20	16928
12 0 70 312	Premelin.....	20,15	569	28	19357
12 0 70 316	Pritzwalk, Stadt.....	46,20	11 317	244	16928
12 0 70 320	Pröttlin.....	23,23	569	24	19357
12 0 70 324	Putlitz, Stadt.....	25,18	1 981	78	16949
12 0 70 328	Quitzebel.....	10,40	323	31	19336
12 0 70 332	Reckenzin.....	14,71	269	18	19357
12 0 70 336	Reetz.....	8,19	264	32	19348
12 0 70 340	Retzin.....	18,45	293	15	19348
12 0 70 344	Rohlsdorf.....	12,49	254	20	16928
12 0 70 348	Rühstädt.....	28,79	619	21	19322
12 0 70 352	Sadenbeck.....	11,76	512	43	16928
12 0 70 356	Sagast.....	12,58	194	15	16949
12 0 70 360	Schmolde.....	18,96	372	19	16945
12 0 70 364	Schönebeck.....	18,96	150	7	16928
12 0 70 368	Schönhagen b. Gumtow.....	11,90	164	13	16866
12 0 70 372	Schrepkow.....	8,90	201	22	16866
12 0 70 376	Silmersdorf.....	8,25	155	18	16949
12 0 70 380	Steffenshagen.....	7,38	363	49	16928
12 0 70 384	Stepenitz.....	26,83	359	13	16945
12 0 70 388	Telschow-Weitgendorf.....	20,74	304	14	16949
12 0 70 392	Triglitz.....	10,21	268	26	16949
12 0 70 396	Tüchen.....	15,72	303	19	16928
12 0 70 400	Vehlin.....	7,25	91	12	16866
12 0 70 404	Vehlow.....	17,10	579	33	16866
12 0 70 408	Vettin.....	6,36	110	17	16928
12 0 70 412	Viesecke.....	20,56	309	15	19336
12 0 70 416	Weisen.....	15,60	1 177	75	19322
12 0 70 420	Wilmsdorf.....	15,04	361	24	16928
12 0 70 424	Wittenberge, Stadt.....	37,73	24 515	649	19322
12 0 70 428	Wolfshagen.....	39,48	832	21	19348
12 0 70 432	Wootz.....	30,30	459	15	19309

1) * Bedeutet, daß die Gemeinde mehrere Postleitzahlen hat;
die hier genannte Zahl ist diejenige des Verwaltungssitzes der Gemeinde.

3 Gemeinden in systematischer Ordnung mit Schlüsselnummer, Fläche, Bevölkerung, Bevölkerungsdichte und Postleitzahl am 01.01.1996

Schlüssel- nummer	Land, Reg.-Bezirk, Kreis, Gemeinde	Fläche km 2	Bevölkerung	Ein- wohner je km2	Post- leit- zahl 1)
12 0 70 436	Wutike.....	17,78	348	19	16866
	zusammen ...	2 122,86	101 421	48	X
12 0 71	Spree-Neiße Sitz: Forst, Stadt				
12 0 71 004	Atterwasch.....	9,41	244	25	03172
12 0 71 008	Bagenz.....	9,92	279	28	03130
12 0 71 012	Bärenbrück.....	8,57	199	23	03185
12 0 71 016	Bärenklau.....	19,90	367	18	03172
12 0 71 020	Bloischdorf.....	4,82	200	41	03130
12 0 71 024	Bohsdorf.....	8,19	631	77	03130
12 0 71 028	Briesen.....	9,05	602	66	03096
12 0 71 032	Burg/Spreewald.....	30,53	3 602	117	03096
12 0 71 036	Casel.....	30,11	360	11	03229
12 0 71 040	Dissen.....	12,79	522	40	03096
12 0 71 044	Döbern, Stadt.....	15,82	4 322	273	03159
12 0 71 048	Domsdorf.....	7,48	183	24	03116
12 0 71 052	Drachhausen.....	38,36	877	22	03185
12 0 71 056	Drebkau, Stadt.....	11,02	2 912	264	03116
12 0 71 060	Drehnow.....	10,95	641	58	03185
12 0 71 064	Drewitz.....	26,74	473	17	03197
12 0 71 068	Drieschnitz-Kahsel.....	10,65	368	34	03130
12 0 71 072	Fehrow.....	19,52	415	21	03096
12 0 71 076	Forst (Lausitz), Stadt.....	109,86	25 701	233	03149
12 0 71 080	Frauendorf.....	4,04	198	49	03058
12 0 71 084	Friedrichshain.....	5,18	893	172	03130
12 0 71 088	Gablenz.....	5,14	184	35	03058
12 0 71 092	Gahry.....	5,63	300	53	03149
12 0 71 096	Gallinchen.....	5,48	1 147	209	03058
12 0 71 100	Gosda.....	22,71	434	19	03149
12 0 71 104	Grabko.....	11,37	101	8	03172
12 0 71 108	Grano.....	6,71	200	29	03172
12 0 71 112	Graustein.....	11,58	584	50	03130
12 0 71 116	Greifenhain.....	9,26	328	35	03116
12 0 71 120	Grießen.....	11,63	204	17	03172
12 0 71 124	Groß Döbbern.....	11,76	492	41	03058
12 0 71 128	Groß Drewitz.....	14,68	366	24	03172
12 0 71 132	Groß Gaglow.....	4,59	1 016	221	03058
12 0 71 136	Groß Gastrose.....	16,18	610	37	03172
12 0 71 140	Groß Kölzig.....	11,32	952	84	03159
12 0 71 144	Groß Luja.....	7,79	262	33	03130
12 0 71 148	Groß Oßnig.....	11,57	445	38	03058
12 0 71 152	Groß Schacksdorf.....	19,81	1 221	61	03149
12 0 71 156	Grötsch.....	4,14	58	14	03185
12 0 71 160	Guben, Stadt.....	43,77	29 093	664	03172
12 0 71 164	Guhrow.....	6,61	420	63	03096
12 0 71 168	Haasow.....	7,50	267	35	03058
12 0 71 172	Haidemühl.....	15,02	724	48	03130
12 0 71 176	Heinersbrück.....	19,55	598	30	03185
12 0 71 180	Horno.....	10,47	334	31	03172
12 0 71 184	Hornow.....	13,33	457	34	03130
12 0 71 188	Jämlitz.....	23,77	383	16	03130
12 0 71 192	Jänschwalde.....	32,39	2 198	67	03197
12 0 71 196	Jehserig.....	15,87	391	24	03116
12 0 71 200	Jerischke.....	33,82	143	4	03159
12 0 71 204	Jethe.....	9,14	171	18	03149
12 0 71 208	Jocksdorf.....	7,43	160	21	03149
12 0 71 212	Kathlow.....	20,13	162	8	03058
12 0 71 216	Kausche.....	10,49	297	28	03130
12 0 71 220	Kerkwitz.....	8,65	440	50	03172
12 0 71 224	Kiekebusch.....	3,79	966	254	03058
12 0 71 228	Klein Döbbern.....	9,19	256	27	03058

1) * Bedeutet, daß die Gemeinde mehrere Postleitzahlen hat;
die hier genannte Zahl ist diejenige des Verwaltungssitzes der Gemeinde.

3 Gemeinden in systematischer Ordnung mit Schlüsselnummer, Fläche, Bevölkerung, Bevölkerungsdichte und Postleitzahl am 01.01.1996

Schlüssel- nummer	Land, Reg.-Bezirk, Kreis, Gemeinde	Fläche km 2	Bevölkerung	Ein- wohner je km2	Post- leit- zahl 1)
12 0 71 232	Klein Düben.....	4,85	117	24	03130
12 0 71 236	Klein Kölzig.....	5,99	295	49	03159
12 0 71 240	Klein Loitz.....	6,68	390	58	03130
12 0 71 244	Kolkwitz.....	104,00	8 622	82	03099
12 0 71 248	Komptendorf.....	6,50	348	53	03058
12 0 71 252	Koppatz.....	4,02	231	57	03058
12 0 71 256	Krayne.....	3,67	128	34	03172
12 0 71 260	Laubsdorf.....	6,67	459	68	03058
12 0 71 264	Laubst.....	8,65	265	30	03116
12 0 71 268	Lauschütz.....	3,62	132	36	03172
12 0 71 272	Leuthen.....	17,57	748	42	03058
12 0 71 276	Lieskau.....	5,29	201	37	03130
12 0 71 280	Lübbinchen.....	8,85	209	23	03172
12 0 71 284	Mattendorf.....	3,99	241	60	03159
12 0 71 288	Maust.....	14,36	438	30	03185
12 0 71 292	Müschen.....	4,65	325	69	03096
12 0 71 296	Neuendorf.....	11,94	315	26	03185
12 0 71 300	Neuhausen.....	10,98	410	37	03058
12 0 71 304	Peitz, Stadt.....	13,37	6 377	476	03185
12 0 71 308	Pinnow.....	36,54	452	12	03172
12 0 71 312	Preilack.....	16,82	366	21	03185
12 0 71 316	Preschen.....	23,97	292	12	03159
12 0 71 320	Proschim.....	13,51	319	23	03130
12 0 71 324	Reicherskreuz.....	19,65	49	2	15868
12 0 71 328	Reuthen.....	10,44	275	26	03130
12 0 71 332	Roggosen.....	5,90	320	54	03058
12 0 71 336	Schenkendöbern.....	13,92	424	30	03172
12 0 71 340	Schmogrow.....	10,59	506	47	03096
12 0 71 344	Schorbus.....	21,63	597	27	03058
12 0 71 348	Schwarze Pumpe.....	13,75	2 909	211	03139
12 0 71 352	Sellessen.....	22,62	799	35	03130
12 0 71 356	Sembten.....	10,83	354	32	03172
12 0 71 360	Sergen.....	9,95	326	32	03058
12 0 71 364	Siewisch.....	10,86	191	17	03116
12 0 71 368	Simmersdorf.....	5,30	303	57	03149
12 0 71 372	Spremberg, Stadt.....	113,36	23 297	205	03130
12 0 71 376	Staakow.....	29,89	44	1	15868
12 0 71 380	Striesow.....	6,92	390	56	03096
12 0 71 384	Tauer.....	41,90	758	18	03185
12 0 71 388	Trebendorf.....	8,61	402	46	03149
12 0 71 392	Tschernitz.....	7,61	1 518	199	03130
12 0 71 396	Türkendorf.....	5,64	159	28	03130
12 0 71 400	Turnow.....	21,20	807	38	03185
12 0 71 404	Wadelsdorf.....	7,91	226	28	03130
12 0 71 408	Welzow, Stadt.....	10,83	4 752	438	03119
12 0 71 412	Werben.....	24,95	1 651	66	03096
12 0 71 416	Wolfshain.....	5,62	403	71	03130
	zusammen ...	1 661,55	153 493	92	X
12 0 72	Teltow-Fläming				
	Sitz: Luckenwalde, Stadt				
12 0 72 004	Ahrensdorf.....	7,62	421	55	14974
12 0 72 008	Altes Lager.....	2,14	810	378	14913
12 0 72 012	Baruth / Mark, Stadt.....	18,72	1 745	93	15837
12 0 72 016	Blankenfelde.....	12,26	7 899	644	15827
12 0 72 020	Blankensee.....	11,02	384	34	14959
12 0 72 024	Blönsdorf.....	22,07	926	41	14913
12 0 72 028	Bochow.....	13,80	347	25	14913
12 0 72 032	Bollensdorf.....	5,04	125	24	15936
12 0 72 036	Borgisdorf.....	8,95	188	21	14913
12 0 72 040	Buckow.....	11,98	145	12	14913
12 0 72 044	Christinendorf.....	8,73	239	27	15806

1) * Bedeutet, daß die Gemeinde mehrere Postleitzahlen hat;
die hier genannte Zahl ist diejenige des Verwaltungssitzes der Gemeinde.

3 Gemeinden in systematischer Ordnung mit Schlüsselnummer, Fläche, Bevölkerung, Bevölkerungsdichte und Postleitzahl am 01.01.1996

Schlüssel- nummer	Land, Reg.-Bezirk, Kreis, Gemeinde	Fläche km 2	Bevölkerung	Ein- wohner je km2	Post- leit- zahl 1)
12 0 72 048	Dahlewitz.....	10,32	1 662	161	15827
12 0 72 052	Dahme, Stadt.....	34,09	4 180	122	15936
12 0 72 056	Danna.....	16,67	244	14	14913
12 0 72 060	Dennewitz.....	11,04	312	28	14913
12 0 72 064	Diedersdorf.....	11,00	488	44	15831
12 0 72 068	Dornswalde.....	23,05	151	6	15837
12 0 72 072	Gadsdorf.....	6,20	155	25	15806
12 0 72 076	Gebersdorf.....	14,31	291	20	15936
12 0 72 080	Genshagen.....	15,21	541	35	14974
12 0 72 084	Glau.....	7,10	295	41	14959
12 0 72 088	Glienick.....	21,24	899	42	15806
12 0 72 092	Görsdorf.....	22,15	290	13	15936
12 0 72 096	Gräfendorf.....	8,36	225	26	14913
12 0 72 100	Gröben.....	16,42	368	22	14974
12 0 72 104	Groß Kienitz.....	6,19	204	32	15831
12 0 72 108	Groß Machnow.....	16,64	931	55	15806
12 0 72 112	Groß Schulzendorf.....	12,12	420	34	15806
12 0 72 116	Groß Ziescht.....	27,90	251	8	15837
12 0 72 120	Großbeeren.....	24,15	2 857	118	14979
12 0 72 124	Großbeuthen.....	10,25	217	21	14974
12 0 72 128	Grüna.....	7,58	340	44	14913
12 0 72 132	Herbersdorf.....	6,39	114	17	14913
12 0 72 136	Hohenahlsdorf.....	4,61	202	43	14913
12 0 72 140	Hohengörsdorf.....	6,96	141	20	14913
12 0 72 144	Hohenseefeld.....	16,79	616	36	14913
12 0 72 148	Horstfelde.....	8,38	383	45	15806
12 0 72 152	Horstwalde.....	19,62	154	7	15837
12 0 72 156	Ihlow.....	9,35	224	23	14913
12 0 72 160	Illmersdorf.....	9,99	144	14	14913
12 0 72 164	Jühnsdorf.....	11,18	262	23	15831
12 0 72 168	Jüterbog, Stadt.....	101,55	11 440	112	14913
12 0 72 172	Kallinchen.....	12,16	445	36	15806
12 0 72 176	Kemnitz.....	26,38	384	14	15926
12 0 72 180	Kerzendorf.....	9,00	182	20	14974
12 0 72 184	Klasdorf.....	25,15	289	11	15837
12 0 72 188	Klausdorf.....	10,15	1 415	139	15838
12 0 72 192	Klein Schulzendorf.....	7,55	403	53	14959
12 0 72 196	Kliestow.....	7,88	286	36	14959
12 0 72 200	Kloster Zinna.....	13,60	1 138	83	14913
12 0 72 204	Kummersdorf-Alexanderdorf.....	6,85	599	87	15806
12 0 72 208	Kummersdorf-Gut.....	22,40	476	21	15838
12 0 72 212	Langenlipsdorf.....	13,10	415	31	14913
12 0 72 220	Ließen.....	5,55	83	14	14913
12 0 72 224	Lindenbrück.....	25,34	365	14	15838
12 0 72 228	Löwenbruch.....	10,98	314	28	14974
12 0 72 232	Luckenwalde, Stadt.....	46,72	24 185	517	14943
12 0 72 236	Lüdersdorf.....	11,54	513	44	14943
12 0 72 240	Ludwigsfelde, Stadt.....	13,46	20 470	1 520	14974
12 0 72 244	Mahlow.....	14,89	5 594	375	15831
12 0 72 248	Malterhausen.....	20,69	619	29	14913
12 0 72 252	Markendorf.....	26,45	665	25	14913
12 0 72 256	Märkisch Wilmersdorf.....	8,15	207	25	14974
12 0 72 260	Mehlsdorf.....	7,46	140	18	15936
12 0 72 264	Meinsdorf.....	18,40	441	23	14913
12 0 72 268	Mellensee.....	7,89	1 150	145	15806
12 0 72 272	Merzdorf.....	21,29	199	9	14913
12 0 72 276	Mückendorf.....	18,02	364	20	15837
12 0 72 280	Nächst Neuendorf.....	4,97	470	94	15806
12 0 72 284	Neuheim.....	4,50	316	70	14913
12 0 72 288	Neuhof.....	8,47	138	16	14913
12 0 72 292	Niebendorf-Heinsdorf.....	19,31	470	24	14913
12 0 72 296	Niedergörsdorf.....	40,55	1 860	45	14913
12 0 72 300	Niendorf.....	6,72	99	14	15936

1) * Bedeutet, daß die Gemeinde mehrere Postleitzahlen hat;
die hier genannte Zahl ist diejenige des Verwaltungssitzes der Gemeinde.

3 Gemeinden in systematischer Ordnung mit Schlüsselnummer, Fläche, Bevölkerung, Bevölkerungsdichte und Postleitzahl am 01.01.1996

Schlüssel- nummer	Land, Reg.-Bezirk, Kreis, Gemeinde	Fläche km 2	Bevölkerung	Ein- wohner je km2	Post- leit- zahl 1)
12 0 72 304	Nonnendorf.....	4,22	316	74	14913
12 0 72 308	Nunsdorf.....	8,57	308	35	15806
12 0 72 312	Nuthe-Urstromtal.....	333,92	7 148	21	14959
12 0 72 316	Oehna.....	17,32	568	32	14913
12 0 72 320	Osdorf.....	16,71	433	25	14979
12 0 72 324	Paplitz.....	18,17	364	20	15837
12 0 72 328	Petkus.....	20,83	711	34	14913
12 0 72 332	Prensdorf.....	7,60	117	15	15936
12 0 72 336	Radeland.....	19,50	184	9	15837
12 0 72 340	Rangsdorf.....	17,08	5 366	314	15834
12 0 72 344	Rehagen.....	9,59	701	73	15806
12 0 72 348	Reinsdorf.....	9,19	261	28	14913
12 0 72 352	Riesdorf.....	11,07	112	10	14913
12 0 72 356	Rietdorf.....	8,98	115	12	15936
12 0 72 360	Rohrbeck.....	8,87	367	41	14913
12 0 72 364	Rosenthal.....	15,49	424	27	15936
12 0 72 368	Saalow.....	8,89	995	111	15806
12 0 72 372	Schlenzer.....	18,19	243	13	14913
12 0 72 376	Schöbendorf.....	15,83	204	12	15837
12 0 72 380	Schöna-Kolpien.....	21,72	361	16	04936
12 0 72 384	Schönefeld.....	6,67	126	18	14913
12 0 72 388	Schöneiche.....	14,47	537	37	15749
12 0 72 392	Schönhagen.....	8,34	304	36	14959
12 0 72 396	Schünow.....	8,14	243	29	15806
12 0 72 400	Seehausen.....	11,80	371	31	14913
12 0 72 404	Sernow.....	9,42	145	15	14913
12 0 72 408	Siethen.....	14,49	619	42	14974
12 0 72 412	Sperenberg.....	32,44	1 805	55	15838
12 0 72 416	Stangenhagen.....	9,11	171	18	14959
12 0 72 420	Thyrow.....	8,22	884	107	14974
12 0 72 424	Trebbin, Stadt.....	17,30	4 211	243	14959
12 0 72 428	Wahlsdorf.....	19,92	425	21	14913
12 0 72 432	Waltersdorf.....	11,29	133	11	14913
12 0 72 436	Welsickendorf.....	27,87	473	16	14913
12 0 72 440	Werbig.....	11,81	548	46	14913
12 0 72 444	Werder.....	13,49	102	7	14913
12 0 72 448	Wergzahna.....	8,26	118	14	14913
12 0 72 452	Wiepersdorf.....	11,90	242	20	14913
12 0 72 456	Wiesenhagen.....	10,56	246	23	14943
12 0 72 460	Wietstock.....	10,00	255	25	14974
12 0 72 464	Wildau-Wentdorf.....	11,86	149	12	15938
12 0 72 468	Wünsdorf.....	47,47	2 676	56	15838
12 0 72 472	Zellendorf.....	11,67	367	31	14913
12 0 72 476	Zossen, Stadt.....	28,60	6 761	236	15806
	zusammen ...	2 091,55	148 133	71	X
12 0 73	Uckermark				
	Sitz: Prenzlau, Stadt				
12 0 73 004	Altkünkendorf.....	29,39	153	5	16278
12 0 73 008	Angermünde, Stadt.....	43,01	10 307	239	16278
12 0 73 012	Arendsee.....	17,67	251	14	17291
12 0 73 016	Bagemühl.....	10,48	201	19	17326
12 0 73 020	Beenz.....	11,51	280	24	17291
12 0 73 024	Beenz.....	8,95	180	20	17258
12 0 73 028	Berkholz.....	8,33	143	17	17291
12 0 73 032	Berkholz-Meyenburg.....	12,28	751	61	16306
12 0 73 036	Bertikow.....	8,50	204	24	17291
12 0 73 040	Beutel.....	16,64	165	9	17268
12 0 73 044	Biesenbrow.....	19,16	258	13	16278
12 0 73 048	Biesendahlshof.....	4,88	161	32	16306
12 0 73 052	Bietikow.....	9,39	236	25	17291
12 0 73 056	Blankenburg.....	11,37	373	32	17291

1) * Bedeutet, daß die Gemeinde mehrere Postleitzahlen hat;
die hier genannte Zahl ist diejenige des Verwaltungssitzes der Gemeinde.

3 Gemeinden in systematischer Ordnung mit Schlüsselnummer, Fläche, Bevölkerung, Bevölkerungsdichte und Postleitzahl am 01.01.1996

Schlüssel- nummer	Land, Reg.-Bezirk, Kreis, Gemeinde	Fläche km 2	Bevölkerung	Ein- wohner je km2	Post- leit- zahl 1)
12 0 73 060	Blindow.....	11,00	165	15	17291
12 0 73 064	Blumberg.....	27,19	322	11	16306
12 0 73 068	Boitzenburg.....	24,32	1 536	63	17268
12 0 73 072	Bölkendorf.....	8,34	168	20	16248
12 0 73 076	Briest.....	11,47	216	18	16306
12 0 73 080	Bruchhagen.....	7,35	176	23	16278
12 0 73 084	Brüssow, Stadt.....	37,13	1 616	43	17326
12 0 73 088	Buchenhain.....	22,95	337	14	17268
12 0 73 092	Carmzow.....	19,51	439	22	17291
12 0 73 096	Casekow.....	9,66	886	91	16306
12 0 73 100	Criewen.....	16,38	466	28	16306
12 0 73 104	Crussow.....	18,77	660	35	16278
12 0 73 108	Damme.....	9,75	291	29	17291
12 0 73 112	Dauer.....	11,32	205	18	17291
12 0 73 116	Dedelow.....	16,56	1 217	73	17291
12 0 73 120	Densow.....	34,22	293	8	17268
12 0 73 124	Drense.....	7,58	194	25	17291
12 0 73 128	Eickstedt.....	22,41	411	18	17291
12 0 73 132	Fahrenholz.....	9,03	180	19	17337
12 0 73 136	Falkenhagen.....	9,91	156	15	17291
12 0 73 140	Falkenwalde.....	18,43	379	20	17291
12 0 73 144	Felchow.....	13,75	342	24	16278
12 0 73 148	Ferdinandshorst.....	8,76	127	14	17291
12 0 73 152	Flemsdorf.....	12,84	297	23	16306
12 0 73 156	Flieth.....	16,68	344	20	17268
12 0 73 160	Frauenhagen.....	14,83	364	24	16278
12 0 73 164	Fredersdorf.....	6,78	132	19	16306
12 0 73 168	Friedenfelde.....	9,61	109	11	17268
12 0 73 172	Friedrichsthal.....	5,60	121	21	16306
12 0 73 176	Funkenhagen.....	36,23	313	8	17268
12 0 73 180	Fürstenwerder.....	28,98	918	31	17291
12 0 73 184	Gandenitz.....	24,55	290	11	17268
12 0 73 188	Gartz (Oder), Stadt.....	29,00	2 055	70	16307
12 0 73 192	Geesow.....	7,86	210	26	16307
12 0 73 196	Gellmersdorf.....	10,87	202	18	16278
12 0 73 200	Gerswalde.....	27,75	1 086	39	17268
12 0 73 204	Gollin.....	14,60	151	10	17268
12 0 73 208	Gollmitz.....	32,43	837	25	17291
12 0 73 212	Golm.....	9,69	148	15	16306
12 0 73 216	Göritz.....	25,42	932	36	17291
12 0 73 220	Görsdorf.....	13,57	190	14	16278
12 0 73 224	Gramzow.....	24,70	1 293	52	17291
12 0 73 228	Greiffenberg, Stadt.....	15,20	734	48	16278
12 0 73 232	Groß Dölln.....	39,15	442	11	17268
12 0 73 236	Groß Pinnow.....	15,90	361	22	16306
12 0 73 240	Groß-Fredenwalde.....	24,90	354	14	17268
12 0 73 244	Groß-Kölpin.....	8,85	113	12	17268
12 0 73 248	Grünberg.....	21,73	382	17	17326
12 0 73 252	Grunewald.....	9,60	235	24	17268
12 0 73 256	Grünow.....	7,88	138	17	16278
12 0 73 260	Grünow.....	17,54	442	25	17291
12 0 73 264	Günterberg.....	12,31	339	27	16278
12 0 73 268	Güstow.....	10,00	215	21	17291
12 0 73 272	Güterberg.....	8,15	203	24	17335
12 0 73 276	Hammelspring.....	15,79	429	27	17268
12 0 73 280	Hardenbeck.....	28,79	564	19	17268
12 0 73 284	Haßleben.....	21,44	943	43	17291
12 0 73 288	Herzfelde.....	13,27	261	19	17268
12 0 73 292	Herzprung.....	8,21	218	26	16278
12 0 73 296	Hohenfelde.....	23,80	139	5	16306
12 0 73 300	Hohengüstow.....	9,61	354	36	17291
12 0 73 304	Hohenreinkendorf.....	19,63	328	16	16307
12 0 73 308	Hohenseichow.....	24,96	613	24	16306

1) * Bedeutet, daß die Gemeinde mehrere Postleitzahlen hat;
die hier genannte Zahl ist diejenige des Verwaltungssitzes der Gemeinde.

3 Gemeinden in systematischer Ordnung mit Schlüsselnummer, Fläche, Bevölkerung, Bevölkerungsdichte und Postleitzahl am 01.01.1996

Schlüssel- nummer	Land, Reg.-Bezirk, Kreis, Gemeinde	Fläche km 2	Bevölkerung	Ein- wohner je km2	Post- leit- zahl 1)
12 0 73 312	Holzendorf.....	12,87	261	20	17291
12 0 73 316	Jagow.....	28,93	574	19	17337
12 0 73 320	Jakobshagen.....	11,47	201	17	17268
12 0 73 324	Jamikow.....	6,55	121	18	16306
12 0 73 328	Kaakstedt.....	26,46	343	12	17268
12 0 73 332	Kerkow.....	11,22	376	33	16278
12 0 73 336	Klaushagen.....	15,04	232	15	17268
12 0 73 340	Klinkow.....	9,75	243	24	17291
12 0 73 344	Klosterwalde.....	23,18	411	17	17268
12 0 73 348	Kraatz.....	9,45	121	12	17291
12 0 73 352	Krohnhorst.....	8,07	126	15	17268
12 0 73 356	Kummerow.....	8,32	102	12	16306
12 0 73 360	Landin.....	24,79	454	18	16278
12 0 73 364	Lemmersdorf.....	24,23	649	26	17337
12 0 73 368	Lübbenow.....	8,90	387	43	17337
12 0 73 372	Luckow-Petershagen.....	23,76	445	18	16306
12 0 73 376	Ludwigsburg.....	19,05	463	24	17291
12 0 73 380	Lützlów.....	18,69	425	22	17291
12 0 73 384	Lychen, Stadt.....	72,23	3 521	48	17279
12 0 73 388	Meichow.....	10,90	305	27	17291
12 0 73 392	Mescherin.....	6,89	406	58	16307
12 0 73 396	Milmersdorf.....	58,60	1 979	33	17268
12 0 73 400	Milow.....	10,73	196	18	17335
12 0 73 404	Mittenwalde.....	22,86	527	23	17268
12 0 73 408	Mürow.....	13,86	325	23	16278
12 0 73 412	Naugarten.....	6,05	157	25	17291
12 0 73 416	Nechlin.....	7,11	182	25	17309
12 0 73 420	Neukünkendorf.....	11,12	302	27	16278
12 0 73 424	Neurochlitz.....	7,41	149	20	16307
12 0 73 428	Parmen-Weggun.....	30,45	475	15	17291
12 0 73 432	Passow.....	22,92	1 189	51	16306
12 0 73 436	Petznick.....	19,03	258	13	17268
12 0 73 440	Pinnow.....	13,30	780	58	16278
12 0 73 444	Poßben.....	11,38	229	20	16278
12 0 73 448	Potzlow.....	22,26	528	23	17291
12 0 73 452	Prenzlau, Stadt.....	77,77	21 623	278	17291
12 0 73 456	Radekow.....	6,65	131	19	16307
12 0 73 460	Retzow.....	10,77	256	23	17279
12 0 73 464	Ringenwalde.....	48,96	471	9	17268
12 0 73 468	Röddelin.....	20,02	481	24	17268
12 0 73 472	Röpersdorf.....	16,67	478	28	17291
12 0 73 476	Rosow.....	10,00	170	17	16307
12 0 73 480	Rutenberg.....	18,57	165	8	17279
12 0 73 484	Schapow.....	24,67	672	27	17291
12 0 73 488	Schenkenberg.....	10,99	309	28	17291
12 0 73 492	Schmargendorf.....	9,77	309	31	16278
12 0 73 496	Schmiedeberg.....	10,91	138	12	16278
12 0 73 500	Schmölln.....	29,15	704	24	17291
12 0 73 504	Schöneberg.....	18,74	266	14	16278
12 0 73 508	Schönermark.....	11,85	444	37	16278
12 0 73 512	Schönermark.....	15,52	531	34	17291
12 0 73 516	Schönfeld.....	12,98	173	13	16307
12 0 73 520	Schönfeld.....	29,03	845	29	17291
12 0 73 524	Schönow.....	12,19	248	20	16306
12 0 73 528	Schönwerder.....	13,67	344	25	17291
12 0 73 532	Schwedt/Oder, Stadt.....	104,43	47 293	452	16303
12 0 73 536	Seehausen.....	11,08	203	18	17291
12 0 73 540	Stegelitz.....	29,91	430	14	17268
12 0 73 544	Steinhöfel.....	28,78	225	7	16278
12 0 73 548	Stendell.....	14,08	299	21	16306
12 0 73 552	Sternhagen.....	20,39	282	13	17291
12 0 73 556	Stolpe/Oder.....	10,32	391	37	16278
12 0 73 560	Storkow.....	14,34	410	28	17268

1) * Bedeutet, daß die Gemeinde mehrere Postleitzahlen hat;
die hier genannte Zahl ist diejenige des Verwaltungssitzes der Gemeinde.

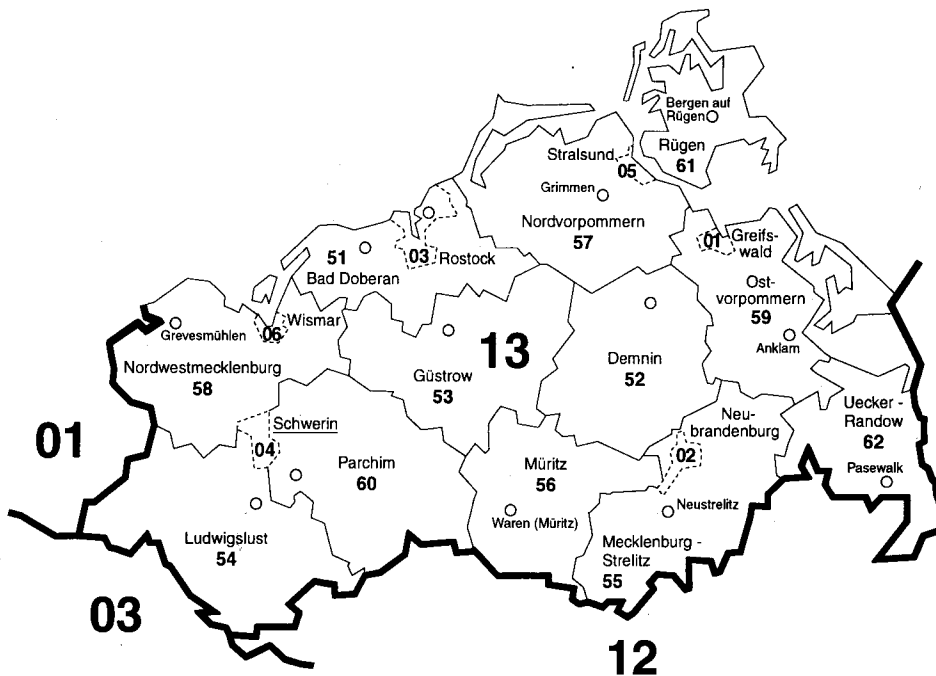
3 Gemeinden in systematischer Ordnung mit Schlüsselnummer, Fläche, Bevölkerung,
Bevölkerungsdichte und Postleitzahl am 01.01.1996

Schlüssel- nummer	Land, Reg.-Bezirk, Kreis, Gemeinde	Fläche km 2	Bevölkerung	Ein- wohner je km2	Post- leit- zahl 1)
12 0 73 564	Tantow.....	22,22	665	29	16307
12 0 73 568	Temmen.....	14,23	340	23	17268
12 0 73 572	Templin, Stadt.....	90,46	13 967	154	17268
12 0 73 576	Trebenow.....	32,04	696	21	17337
12 0 73 580	Vierraden, Stadt.....	19,06	875	45	16306
12 0 73 584	Vietmannsdorf.....	37,63	434	11	17268
12 0 73 588	Wallmow.....	12,35	309	25	17291
12 0 73 592	Warnitz.....	40,17	763	18	17291
12 0 73 596	Warthe.....	33,43	341	10	17268
12 0 73 600	Wartin.....	18,87	627	33	16306
12 0 73 604	Welsow.....	6,50	89	13	16278
12 0 73 608	Wichmannsdorf.....	14,02	387	27	17291
12 0 73 612	Wilmersdorf.....	12,91	395	30	16278
12 0 73 616	Wilsickow.....	11,13	235	21	17337
12 0 73 620	Wismar.....	11,71	191	16	17335
12 0 73 624	Woddow.....	12,61	162	12	17326
12 0 73 628	Wolfshagen.....	14,23	383	26	17335
12 0 73 632	Wolletz.....	11,11	169	15	16278
12 0 73 636	Wollschow.....	19,07	354	18	17326
12 0 73 640	Woltersdorf.....	9,74	251	25	16306
12 0 73 644	Zichow.....	15,67	367	23	16306
12 0 73 648	Ziemkendorf.....	12,15	136	11	17291
12 0 73 652	Zützen.....	10,83	197	18	16306
	zusammen ...	3 058,23	160 310	52	X
12	Land insgesamt ..	29 478,73	2 542 042	86	X

1) * Bedeutet, daß die Gemeinde mehrere Postleitzahlen hat;
die hier genannte Zahl ist diejenige des Verwaltungssitzes der Gemeinde.

13 MECKLENBURG - VORPOMMERN

Verwaltungsgrenzen nach dem Stand vom 01.01.1996



Schlüsselnummern Grenzen Verwaltungssitze¹⁾

Land: **13** ——— Schwerin

Landkreis: **51** ——— ○

Kreisfreie Stadt: **01** - - - -

¹⁾ Verwaltungssitze der Kreise sind nur benannt, wenn sie nicht mit dem Namen des Kreises übereinstimmen.

3 Gemeinden in systematischer Ordnung mit Schlüsselnummer, Fläche, Bevölkerung, Bevölkerungsdichte und Postleitzahl am 01.01.1996

Schlüssel- nummer	Land, Reg.-Bezirk, Kreis, Gemeinde	Fläche km 2	Bevölkerung	Ein- wohner je km2	Post- leit- zahl 1)
13	Mecklenburg-Vorpommern				
	Kreisfreie Städte				
13 0 01 000	Greifswald, Hansestadt.....	50,17	60 772	1 211	17489 *
13 0 02 000	Neubrandenburg, Stadt.....	85,66	80 483	939	17033 *
13 0 03 000	Rostock, Hansestadt.....	180,62	227 535	1 259	18055 *
13 0 04 000	Schwerin, Landeshauptstadt.....	130,14	114 688	881	19055 *
13 0 05 000	Stralsund, Hansestadt.....	38,68	65 977	1 705	18439 *
13 0 06 000	Wismar, Hansestadt.....	41,55	50 368	1 212	23966 *
	zusammen ...	526,82	599 823	1 139	X
	Landkreise				
13 0 51	Bad Doberan				
	Sitz: Bad Doberan, Stadt				
13 0 51 001	Admannshagen-Bargeshagen.....	15,67	1 597	101	18211
13 0 51 002	Alt Bukow.....	15,13	569	37	18233
13 0 51 003	Altenhagen.....	11,21	287	25	18236
13 0 51 004	Bad Doberan, Stadt.....	32,71	11 321	346	18209
13 0 51 005	Bandow.....	9,19	192	20	18258
13 0 51 006	Bartenshagen-Parkentin.....	15,20	944	62	18209
13 0 51 007	Bastorf.....	24,40	1 038	42	18230
13 0 51 008	Benitz.....	9,50	258	27	18258
13 0 51 009	Bentwisch.....	14,73	1 459	99	18182
13 0 51 010	Biendorf.....	20,48	704	34	18230
13 0 51 011	Blankenhagen.....	9,09	762	83	18182
13 0 51 012	Bölkow.....	27,12	1 152	42	18239
13 0 51 013	Börgerende-Rethwisch.....	15,01	1 045	69	18211
13 0 51 014	Bröbberow.....	14,35	398	27	18258
13 0 51 015	Broderstorf.....	20,58	2 009	97	18184
13 0 51 016	Cammin.....	32,15	994	30	18195
13 0 51 017	Damm.....	16,52	406	24	18196
13 0 51 018	Dummerstorf.....	35,06	2 453	69	18196
13 0 51 019	Elmenhorst/Lichtenhagen.....	12,00	2 617	218	18107
13 0 51 020	Gelbensande.....	34,04	2 273	66	18182
13 0 51 021	Gnewitz.....	10,14	236	23	18195
13 0 51 022	Graal-Müritz.....	8,35	3 696	442	18181
13 0 51 023	Grammow.....	16,21	237	14	18195
13 0 51 024	Groß Lüsewitz.....	10,56	1 006	95	18190
13 0 51 025	Gubkow.....	9,39	282	30	18190
13 0 51 026	Hanstorf.....	18,87	946	50	18239
13 0 51 027	Heiligenhagen.....	7,40	591	79	18239
13 0 51 028	Hohenfelde.....	9,51	512	53	18209
13 0 51 029	Jennowitz.....	19,70	546	27	18230
13 0 51 030	Jörnstorf.....	9,57	247	25	18233
13 0 51 031	Kamin.....	11,68	305	26	18233
13 0 51 032	Karin.....	14,76	438	29	18236
13 0 51 033	Kassow.....	14,34	454	31	18258
13 0 51 034	Kavelstorf.....	20,41	1 047	51	18196
13 0 51 035	Kessin.....	10,98	645	58	18196
13 0 51 036	Kirch Mulsow.....	14,50	388	26	18233
13 0 51 037	Klein Kussewitz.....	14,46	511	35	18184
13 0 51 038	Kowalz.....	8,30	154	18	18195
13 0 51 039	Krempin.....	6,02	208	34	18233

1) * Bedeutet, daß die Gemeinde mehrere Postleitzahlen hat;
die hier genannte Zahl ist diejenige des Verwaltungssitzes der Gemeinde.

3 Gemeinden in systematischer Ordnung mit Schlüsselnummer, Fläche, Bevölkerung, Bevölkerungsdichte und Postleitzahl am 01.01.1996

Schlüssel- nummer	Land, Reg.-Bezirk, Kreis, Gemeinde	Fläche km 2	Bevölkerung	Ein- wohner je km2	Post- leit- zahl 1)
13 0 51 040	Kritzmow.....	14,82	1 847	124	18198
13 0 51 041	Kröpelin, Stadt.....	26,85	4 331	161	18236
13 0 51 042	Kühlungsborn, Stadt.....	15,96	7 338	459	18225
13 0 51 043	Lambrechtshagen.....	13,51	2 106	155	18069
13 0 51 044	Lieblingshof.....	17,70	499	28	18196
13 0 51 045	Mandelshagen.....	16,16	239	14	18184
13 0 51 046	Mönchshagen.....	10,58	635	60	18182
13 0 51 047	Neubukow, Stadt.....	24,93	4 783	191	18233
13 0 51 048	Niekrenz.....	17,28	281	16	18190
13 0 51 049	Nienhagen.....	5,90	721	122	18211
13 0 51 050	Nustrow.....	6,94	172	24	18195
13 0 51 051	Papendorf.....	22,59	1 228	54	18059
13 0 51 052	Pepelow.....	6,76	249	36	18233
13 0 51 053	Pölchow.....	12,73	605	47	18059
13 0 51 054	Poppendorf.....	14,03	420	29	18184
13 0 51 055	Prisannewitz.....	19,20	589	30	18196
13 0 51 056	Radegast.....	19,94	501	25	18239
13 0 51 057	Rakow.....	8,70	276	31	18233
13 0 51 058	Ravensberg.....	5,36	362	67	18233
13 0 51 059	Reddelich.....	9,14	557	60	18209
13 0 51 060	Reinhagen.....	11,04	384	34	18239
13 0 51 061	Reppelin.....	13,04	299	22	18190
13 0 51 062	Rerik, Stadt.....	23,10	2 068	89	18230
13 0 51 063	Retschow.....	18,89	784	41	18211
13 0 51 064	Roggentin.....	9,58	910	94	18184
13 0 51 065	Roggow.....	10,33	249	24	18230
13 0 51 066	Rövershagen.....	20,55	2 045	99	18182
13 0 51 067	Rukieten.....	12,35	305	24	18258
13 0 51 068	Sanitz.....	32,11	3 224	100	18190
13 0 51 069	Satow.....	35,07	1 974	56	18239
13 0 51 070	Schmadebeck.....	9,50	259	27	18236
13 0 51 071	Schwaan, Stadt.....	28,47	5 174	181	18258
13 0 51 072	Selpin.....	32,99	775	23	18195
13 0 51 073	Stäbelow.....	14,98	787	52	18198
13 0 51 074	Steffenshagen.....	9,32	425	45	18209
13 0 51 075	Steinfeld.....	13,50	307	22	18184
13 0 51 076	Stubbendorf.....	9,65	131	13	18195
13 0 51 077	Tessin, Stadt.....	24,52	4 312	175	18195
13 0 51 078	Thelkow.....	17,36	361	20	18195
13 0 51 079	Thulendorf.....	10,69	461	43	18184
13 0 51 080	Vorbeck.....	15,60	308	19	18258
13 0 51 081	Westenbrügge.....	10,82	292	26	18233
13 0 51 082	Wiendorf.....	18,24	607	33	18258
13 0 51 083	Wittenbeck.....	9,97	503	50	18209
13 0 51 084	Zarnewanz.....	15,31	374	24	18195
13 0 51 085	Ziesendorf.....	26,42	882	33	18059
	zusammen ...	1 361,77	100 866	74	X
13 0 52	Demmin				
	Sitz: Demmin, Hansestadt				
13 0 52 001	Alt Tellin.....	24,32	482	19	17129
13 0 52 002	Altenhagen.....	11,05	346	31	17091
13 0 52 003	Altentreptow, Stadt.....	52,83	7 284	137	17087
13 0 52 004	Bartow.....	25,04	695	27	17089
13 0 52 005	Basedow.....	35,39	750	21	17139
13 0 52 006	Beestland.....	10,46	140	13	17111
13 0 52 007	Beggerow.....	29,68	687	23	17111
13 0 52 008	Bentzin.....	38,76	1 344	34	17129
13 0 52 009	Borrentin.....	13,55	353	26	17111
13 0 52 010	Bredenfelde.....	8,58	184	21	17153
13 0 52 011	Breesen.....	15,65	486	31	17091
13 0 52 012	Breest.....	9,38	245	26	17089

1) * Bedeutet, daß die Gemeinde mehrere Postleitzahlen hat;
die hier genannte Zahl ist diejenige des Verwaltungssitzes der Gemeinde.

3 Gemeinden in systematischer Ordnung mit Schlüsselnummer, Fläche, Bevölkerung, Bevölkerungsdichte und Postleitzahl am 01.01.1996

Schlüssel- nummer	Land, Reg.-Bezirk, Kreis, Gemeinde	Fläche km 2	Bevölkerung	Ein- wohner je km2	Post- leit- zahl 1)
13 0 52 013	Briggow.....	14,20	422	29	17153
13 0 52 014	Brudersdorf.....	13,10	236	18	17159
13 0 52 015	Burow.....	17,28	1 373	79	17089
13 0 52 016	Daberkow.....	15,40	376	24	17129
13 0 52 017	Dargun, Stadt.....	44,85	4 001	89	17159
13 0 52 018	Demmin, Hansestadt.....	70,04	14 557	207	17109
13 0 52 019	Duckow.....	14,22	290	20	17139
13 0 52 020	Düvier.....	26,57	584	21	17121
13 0 52 021	Faulenrost.....	33,75	791	23	17139
13 0 52 022	Gielow.....	23,46	1 548	65	17139
13 0 52 023	Gnevezow.....	17,51	378	21	17111
13 0 52 024	Gnevkow.....	17,11	423	24	17089
13 0 52 025	Golchen.....	23,32	343	14	17089
13 0 52 026	Görmin.....	35,00	994	28	17121
13 0 52 027	Gorschendorf.....	10,66	312	29	17139
13 0 52 028	Grammentin.....	17,27	319	18	17153
13 0 52 029	Grapzow.....	14,94	494	33	17089
13 0 52 030	Grischow.....	10,94	335	30	17089
13 0 52 031	Grischow.....	17,23	326	18	17153
13 0 52 032	Groß Teetzleben.....	21,67	811	37	17091
13 0 52 033	Gültz.....	23,66	810	34	17089
13 0 52 034	Gülzow.....	12,00	490	40	17153
13 0 52 035	Hohenbollentin.....	6,30	123	19	17111
13 0 52 036	Hohenbrünzow.....	10,49	293	27	17111
13 0 52 037	Hohenmocker.....	16,36	361	22	17111
13 0 52 038	Ivenack.....	22,35	629	28	17153
13 0 52 039	Jarmen, Stadt.....	21,14	3 234	152	17126
13 0 52 040	Jürgenstorf.....	22,36	1 000	44	17153
13 0 52 041	Kartlow.....	12,90	257	19	17129
13 0 52 042	Kittendorf.....	21,11	433	20	17153
13 0 52 043	Kletzin.....	14,60	494	33	17111
13 0 52 044	Knorrendorf.....	28,52	726	25	17091
13 0 52 045	Kriesow.....	20,09	384	19	17091
13 0 52 046	Kruckow.....	10,67	368	34	17129
13 0 52 047	Kummerow.....	55,16	704	12	17139
13 0 52 048	Lindenberg.....	13,03	310	23	17111
13 0 52 049	Loitz, Stadt.....	44,36	4 703	106	17121
13 0 52 050	Malchin, Stadt.....	39,44	9 330	236	17139
13 0 52 051	Meesiger.....	8,99	283	31	17111
13 0 52 052	Metschow.....	17,03	564	33	17111
13 0 52 053	Mölin.....	29,68	724	24	17091
13 0 52 054	Neu Kentzlin.....	11,76	239	20	17111
13 0 52 055	Neukalen, Stadt.....	46,84	2 512	53	17154
13 0 52 056	Nossendorf.....	35,10	933	26	17111
13 0 52 057	Pinnow.....	8,91	152	17	17091
13 0 52 058	Plötz.....	9,50	392	41	17129
13 0 52 059	Pripsleben.....	10,04	333	33	17091
13 0 52 060	Quitzerow.....	12,67	438	34	17111
13 0 52 061	Reinberg.....	6,66	322	48	17091
13 0 52 062	Remplin.....	44,41	938	21	17139
13 0 52 063	Ritzerow.....	21,75	511	23	17153
13 0 52 064	Röckwitz.....	14,76	342	23	17091
13 0 52 065	Rosenow.....	31,12	1 285	41	17091
13 0 52 066	Sanzkow.....	12,31	249	20	17111
13 0 52 067	Sarow.....	33,61	988	29	17111
13 0 52 068	Sassen.....	23,75	598	25	17121
13 0 52 069	Schmarsow.....	11,82	277	23	17129
13 0 52 070	Schönfeld.....	16,02	417	26	17111
13 0 52 071	Siedenbollentin.....	18,84	801	42	17089
13 0 52 072	Siedenbrünzow.....	15,36	449	29	17111
13 0 52 073	Sommersdorf.....	8,71	238	27	17111
13 0 52 074	Stavenhagen, Reuterstadt, Stadt.....	40,78	8 329	204	17153
13 0 52 075	Stubbendorf.....	24,71	562	22	17159

1) * Bedeutet, daß die Gemeinde mehrere Postleitzahlen hat;
die hier genannte Zahl ist diejenige des Verwaltungssitzes der Gemeinde.

3 Gemeinden in systematischer Ordnung mit Schlüsselnummer, Fläche, Bevölkerung,
Bevölkerungsdichte und Postleitzahl am 01.01.1996

Schlüssel- nummer	Land, Reg.-Bezirk, Kreis, Gemeinde	Fläche km 2	Bevölkerung	Ein- wohner je km2	Post- leit- zahl 1)
13 0 52 076	Teusin.....	12,55	189	15	17111
13 0 52 077	Trantow.....	21,47	515	23	17121
13 0 52 078	Tutow.....	6,05	2 234	369	17129
13 0 52 079	Tützpatz.....	21,61	856	39	17091
13 0 52 080	Upost.....	6,64	103	15	17111
13 0 52 081	Utzedel.....	13,21	423	32	17111
13 0 52 082	Verchen.....	11,68	423	36	17111
13 0 52 083	Völschow.....	21,68	610	28	17129
13 0 52 084	Wagun.....	17,87	454	25	17159
13 0 52 085	Warrenzin.....	12,01	228	18	17111
13 0 52 086	Werder.....	30,00	695	23	17089
13 0 52 087	Wildberg.....	22,37	693	30	17091
13 0 52 088	Wolde.....	15,85	450	28	17091
13 0 52 089	Wotenick.....	11,55	377	32	17111
13 0 52 090	Wüstenfelde.....	18,60	384	20	17121
13 0 52 091	Zarnekow.....	16,57	566	34	17159
13 0 52 092	Zettemin.....	18,79	382	20	17153
	zusammen ...	1 921,38	99 016	52	X
13 0 53	Güstrow Sitz: Güstrow ,Stadt				
13 0 53 001	Alt Kätwin.....	17,34	398	22	18299
13 0 53 002	Alt Sührkow.....	25,32	515	20	17166
13 0 53 003	Altkalen.....	25,14	541	21	17179
13 0 53 004	Baumgarten.....	21,11	532	25	18246
13 0 53 005	Behren-Lübchin.....	31,18	618	19	17179
13 0 53 006	Bellin.....	19,59	337	17	18292
13 0 53 007	Bernitt.....	19,83	702	35	18249
13 0 53 008	Boddin.....	23,61	474	20	17179
13 0 53 009	Boitin.....	12,82	178	13	18249
13 0 53 010	Bristow.....	16,04	216	13	17166
13 0 53 011	Bülow.....	7,41	201	27	18276
13 0 53 012	Bülow.....	14,85	348	23	17166
13 0 53 013	Bützow, Stadt.....	33,51	9 479	282	18246
13 0 53 014	Charlottenthal.....	16,40	513	31	18292
13 0 53 015	Dahmen.....	36,38	765	21	17166
13 0 53 016	Dalkendorf.....	15,30	369	24	17166
13 0 53 017	Diekhof.....	20,34	935	45	18299
13 0 53 018	Dobbin.....	44,84	431	9	18292
13 0 53 019	Dreetz.....	12,00	214	17	18249
13 0 53 020	Finkenthal.....	20,24	376	18	17179
13 0 53 021	Glasewitz.....	15,55	405	26	18276
13 0 53 022	Gnoien, Stadt.....	41,08	3 750	91	17179
13 0 53 023	Göllin.....	18,00	339	18	18246
13 0 53 024	Groß Nieköhr.....	11,73	186	15	17179
13 0 53 025	Groß Ridsenow.....	10,66	192	18	18299
13 0 53 026	Groß Roge.....	24,33	778	31	17166
13 0 53 027	Groß Schwiesow.....	12,50	273	21	18276
13 0 53 028	Groß Wokern.....	21,90	1 070	48	17166
13 0 53 029	Groß Wüstenfelde.....	19,58	682	34	17168
13 0 53 030	Gülzow.....	28,32	1 062	37	18276
13 0 53 031	Güstrow, Stadt.....	70,84	34 794	491	18273
13 0 53 032	Gutow.....	16,01	600	37	18276
13 0 53 033	Hohen Demzin.....	24,11	498	20	17166
13 0 53 034	Hohen Sprenz.....	22,43	520	23	18299
13 0 53 035	Hoppenrade.....	28,76	776	26	18292
13 0 53 036	Jördenstorf.....	27,61	1 506	54	17168
13 0 53 037	Jürgenshagen.....	22,81	742	32	18246
13 0 53 038	Katelbogen.....	7,87	167	21	18249
13 0 53 039	Klein Belitz.....	20,26	530	26	18246
13 0 53 040	Klein Sien.....	19,40	444	22	18246
13 0 53 041	Klein Upahl.....	7,90	196	24	18276

1) * Bedeutet, daß die Gemeinde mehrere Postleitzahlen hat;
die hier genannte Zahl ist diejenige des Verwaltungssitzes der Gemeinde.

3 Gemeinden in systematischer Ordnung mit Schlüsselnummer, Fläche, Bevölkerung, Bevölkerungsdichte und Postleitzahl am 01.01.1996

Schlüssel- nummer	Land, Reg.-Bezirk, Kreis, Gemeinde	Fläche km 2	Bevölkerung	Ein- wohner je km2	Post- leit- zahl 1)
13 0 53 042	Kleverhof.....	20,40	359	17	17179
13 0 53 043	Krakow am See, Stadt.....	51,09	3 200	62	18292
13 0 53 044	Kuchelmiß.....	37,46	836	22	18292
13 0 53 045	Kuhs.....	13,74	361	26	18276
13 0 53 046	Kurzen Trechow.....	15,67	393	25	18246
13 0 53 047	Laage, Stadt.....	37,42	6 042	161	18299
13 0 53 048	Lalendorf.....	31,84	1 583	49	18279
13 0 53 049	Langhagen.....	27,17	922	33	18279
13 0 53 050	Lelkendorf.....	29,75	697	23	17168
13 0 53 051	Levitow.....	7,60	228	30	17168
13 0 53 052	Liesow.....	18,34	559	30	18299
13 0 53 053	Linstow.....	20,58	170	8	18292
13 0 53 054	Lohmen.....	34,74	840	24	18276
13 0 53 055	Lübz.....	9,37	204	21	18249
13 0 53 056	Lühburg.....	17,29	298	17	17179
13 0 53 057	Lüssow.....	15,77	1 209	76	18276
13 0 53 058	Mamerow.....	14,10	394	27	18279
13 0 53 059	Matgendorf.....	7,04	361	51	17168
13 0 53 060	Mistorf.....	25,35	750	29	18276
13 0 53 061	Moissall.....	10,33	297	28	18246
13 0 53 062	Mühl Rosin.....	24,29	957	39	18276
13 0 53 063	Neu Heinde.....	20,86	355	17	17168
13 0 53 064	Neuendorf.....	4,79	135	28	18246
13 0 53 065	Oettlin.....	10,64	180	16	18246
13 0 53 066	Parkow.....	6,18	253	40	18246
13 0 53 067	Penzin.....	6,05	155	25	18249
13 0 53 068	Plaaz.....	19,65	606	30	18276
13 0 53 069	Pogelow.....	17,42	385	22	17168
13 0 53 070	Pölitz.....	12,85	273	21	18299
13 0 53 071	Prebberede.....	21,98	531	24	17168
13 0 53 072	Prüzen.....	29,86	790	26	18276
13 0 53 073	Qualitz.....	9,81	232	23	18249
13 0 53 074	Recknitz.....	14,60	275	18	18276
13 0 53 075	Reimershausen.....	32,33	505	15	18276
13 0 53 076	Remlin.....	6,91	477	69	17168
13 0 53 077	Rosenow.....	6,51	126	19	18249
13 0 53 078	Rühn.....	14,40	615	42	18246
13 0 53 079	Sabel.....	15,15	278	18	18299
13 0 53 080	Sarmstorf.....	10,84	452	41	18276
13 0 53 081	Schlemmin.....	9,44	156	16	18249
13 0 53 082	Selow.....	18,65	547	29	18246
13 0 53 083	Steinhagen.....	5,29	940	177	18246
13 0 53 084	Striesdorf.....	17,75	369	20	18299
13 0 53 085	Sukow-Marienhof.....	12,63	329	26	17168
13 0 53 086	Tarnow.....	15,10	782	51	18249
13 0 53 087	Teterow, Stadt.....	47,16	10 478	222	17166
13 0 53 088	Thürkow.....	14,61	488	33	17168
13 0 53 089	Vietgest.....	33,38	634	18	18279
13 0 53 091	Walkendorf.....	27,63	589	21	17179
13 0 53 092	Wardow.....	40,85	1 040	25	18299
13 0 53 093	Warnkenhagen.....	19,47	451	23	17168
13 0 53 094	Warnow.....	26,22	825	31	18249
13 0 53 095	Wasdow.....	26,06	479	18	17179
13 0 53 096	Wattmannshagen.....	32,81	1 022	31	18279
13 0 53 097	Weitendorf.....	25,53	899	35	18299
13 0 53 098	Zehna.....	25,76	721	27	18276
13 0 53 099	Zepelin.....	11,72	367	31	18246
13 0 53 100	Zernin.....	12,57	473	37	18249
	zusammen	2 057,70	116 524	57	X

1) * Bedeutet, daß die Gemeinde mehrere Postleitzahlen hat;
die hier genannte Zahl ist diejenige des Verwaltungssitzes der Gemeinde.

3 Gemeinden in systematischer Ordnung mit Schlüsselnummer, Fläche, Bevölkerung,
Bevölkerungsdichte und Postleitzahl am 01.01.1996

Schlüssel- nummer	Land, Reg.-Bezirk, Kreis, Gemeinde	Fläche km 2	Bevölkerung	Ein- wohner je km2	Post- leit- zahl 1)
13 0 54	Ludwigslust Sitz: Ludwigslust, Stadt				
13 0 54 001	Alt Krenzlin.....	37,57	831	22	19288
13 0 54 002	Alt Zachun.....	8,43	330	39	19230
13 0 54 003	Balow.....	12,83	343	26	19300
13 0 54 004	Bandenitz.....	17,36	397	22	19230
13 0 54 005	Bantin.....	14,26	365	25	19246
13 0 54 006	Banzin.....	12,04	389	32	19260
13 0 54 007	Belsch.....	22,46	271	12	19230
13 0 54 008	Bennin.....	14,90	308	20	19260
13 0 54 009	Besitz.....	22,28	510	22	19258
13 0 54 010	Blievenstorf.....	21,38	536	25	19306
13 0 54 011	Bobzin.....	6,04	289	47	19230
13 0 54 012	Boddin.....	25,19	571	22	19243
13 0 54 013	Boizenburg/ Elbe, Stadt.....	48,10	10 913	226	19258
13 0 54 014	Brahlstorf.....	21,96	837	38	19273
13 0 54 015	Brenz.....	12,39	624	50	19306
13 0 54 016	Bresegard bei Picher.....	16,57	384	23	19230
13 0 54 017	Bresegard bei Eldena.....	10,92	217	19	19294
13 0 54 018	Brunow.....	21,09	441	20	19372
13 0 54 019	Camin.....	19,51	417	21	19246
13 0 54 020	Dadow.....	18,91	146	7	19294
13 0 54 021	Dambeck.....	17,35	425	24	19357
13 0 54 022	Dersenow.....	22,51	480	21	19260
13 0 54 023	Dodow.....	6,78	452	66	19243
13 0 54 024	Dömitz, Stadt.....	30,89	2 876	93	19303
13 0 54 025	Dreilützow.....	12,34	457	37	19243
13 0 54 026	Drönnewitz.....	18,26	340	18	19243
13 0 54 027	Dümmer.....	21,43	798	37	19073
13 0 54 028	Eldena.....	33,97	1 571	46	19294
13 0 54 029	Fahrbinde.....	8,59	318	37	19288
13 0 54 030	Gallin.....	22,71	475	20	19258
13 0 54 031	Gammelín.....	15,62	400	25	19230
13 0 54 032	Garlitz.....	14,18	451	31	19249
13 0 54 033	Glaisin.....	14,57	377	25	19288
13 0 54 034	Göhlen.....	13,83	498	36	19288
13 0 54 035	Gorlosen.....	34,11	450	13	19294
13 0 54 036	Göblow.....	19,43	334	17	19249
13 0 54 037	Grabow, Stadt.....	47,68	7 240	151	19300
13 0 54 038	Grebs.....	14,26	424	29	19294
13 0 54 039	Gresse.....	21,25	635	29	19258
13 0 54 040	Greven.....	40,00	834	20	19258
13 0 54 041	Groß Krams.....	10,32	201	19	19230
13 0 54 042	Groß Laasch.....	27,22	1 046	38	19288
13 0 54 043	Hagenow, Stadt.....	67,44	12 579	186	19230
13 0 54 044	Heidhof.....	9,35	344	36	19303
13 0 54 045	Holthusen.....	20,57	709	34	19075
13 0 54 046	Hoort.....	22,11	513	23	19230
13 0 54 047	Hülseburg.....	9,08	162	17	19230
13 0 54 048	Jessenitz.....	28,56	320	11	19249
13 0 54 049	Karenz.....	6,83	331	48	19294
13 0 54 050	Karft.....	7,03	238	33	19243
13 0 54 051	Karstädt.....	19,70	679	34	19294
13 0 54 052	Kirch Jesar.....	18,76	525	27	19230
13 0 54 053	Klein Bengerstorf.....	20,36	330	16	19258
13 0 54 054	Klein Rogahn.....	10,99	731	66	19073
13 0 54 055	Kloddram.....	9,21	184	19	19260
13 0 54 056	Kogel.....	29,86	568	19	19246
13 0 54 057	Körchow.....	26,00	911	35	19243
13 0 54 058	Kremmin.....	16,86	327	19	19300
13 0 54 059	Krinitz.....	12,09	140	11	19294

1) * Bedeutet, daß die Gemeinde mehrere Postleitzahlen hat;
die hier genannte Zahl ist diejenige des Verwaltungssitzes der Gemeinde.

3 Gemeinden in systematischer Ordnung mit Schlüsselnummer, Fläche, Bevölkerung, Bevölkerungsdichte und Postleitzahl am 01.01.1996

Schlüssel- nummer	Land, Reg.-Bezirk, Kreis, Gemeinde	Fläche km 2	Bevölkerung	Ein- wohner je km2	Post- leit- zahl 1)
13 0 54 060	Kuhstorf.....	15,02	693	46	19230
13 0 54 061	Kummer.....	15,09	568	37	19288
13 0 54 062	Lassahn.....	32,38	543	16	19246
13 0 54 063	Lehsen.....	7,75	282	36	19243
13 0 54 064	Leussow.....	19,94	338	16	19288
13 0 54 065	Lübesse.....	19,93	538	26	19077
13 0 54 066	Lüblow.....	21,42	699	32	19288
13 0 54 067	Lübtheen, Stadt.....	57,52	4 163	72	19249
13 0 54 068	Luckwitz.....	13,04	286	21	19243
13 0 54 069	Ludwigslust, Stadt.....	48,62	12 749	262	19288
13 0 54 070	Lüttow.....	13,33	355	26	19246
13 0 54 071	Malk Göhren.....	22,56	502	22	19294
13 0 54 072	Malliß.....	25,17	1 649	65	19294
13 0 54 073	Melkof.....	15,19	363	23	19273
13 0 54 074	Milow.....	21,34	359	16	19300
13 0 54 075	Möllenbeck.....	19,20	265	13	19300
13 0 54 076	Moraas.....	16,78	548	32	19230
13 0 54 077	Muchow.....	19,05	440	23	19300
13 0 54 078	Neu Gülze.....	12,97	578	44	19258
13 0 54 079	Neu Kaliß.....	34,03	2 153	63	19294
13 0 54 080	Neuhof.....	15,74	318	20	19246
13 0 54 081	Neustadt-Glewe, Stadt.....	93,92	7 542	80	19306
13 0 54 082	Niendorf an der Rognitz.....	16,92	388	22	19294
13 0 54 083	Nostorf.....	19,96	994	49	19258
13 0 54 084	Pampow.....	10,91	1 426	130	19075
13 0 54 085	Parum.....	16,86	361	21	19243
13 0 54 086	Pätow-Steegen.....	10,66	417	39	19230
13 0 54 087	Picher.....	39,09	753	19	19230
13 0 54 088	Polz.....	10,79	429	39	19303
13 0 54 089	Prislich.....	18,39	648	35	19300
13 0 54 090	Pritzler.....	19,27	591	30	19230
13 0 54 091	Rastow.....	43,08	1 458	33	19077
13 0 54 092	Redefin.....	17,74	575	32	19230
13 0 54 093	Rodenwalde.....	23,99	515	21	19260
13 0 54 094	Rüterberg ("Dorfrepublik" 1961-1989).....	9,19	148	16	19303
13 0 54 095	Schossin.....	11,41	238	20	19073
13 0 54 096	Schwanheide.....	26,51	740	27	19258
13 0 54 097	Setzin.....	20,60	526	25	19230
13 0 54 098	Steesow.....	24,40	251	10	19300
13 0 54 099	Stralendorf.....	12,02	793	65	19073
13 0 54 100	Strohkirchen.....	14,77	304	20	19230
13 0 54 101	Sülstorf.....	18,64	847	45	19077
13 0 54 102	Teldau.....	27,32	865	31	19273
13 0 54 103	Tessin b. Boizenburg.....	10,26	423	41	19258
13 0 54 104	Tessin b. Wittenburg.....	7,15	202	28	19243
13 0 54 105	Tewswoos.....	26,34	507	19	19303
13 0 54 106	Toddin.....	11,03	548	49	19230
13 0 54 107	Uelitz.....	15,04	398	26	19077
13 0 54 108	Valluhn.....	10,95	237	21	19246
13 0 54 109	Vellahn.....	11,64	996	85	19260
13 0 54 110	Vielank.....	38,89	819	21	19303
13 0 54 111	Warlitz.....	23,71	463	19	19230
13 0 54 112	Warlow.....	13,85	473	34	19288
13 0 54 113	Warsow.....	14,89	552	37	19075
13 0 54 114	Waschow.....	7,62	254	33	19243
13 0 54 115	Werle.....	10,74	185	17	19300
13 0 54 116	Wiebendorf.....	12,41	174	14	19258
13 0 54 117	Wittenburg, Stadt.....	46,25	5 370	116	19243
13 0 54 118	Wittenförden.....	12,23	1 416	115	19073
13 0 54 119	Wöbbelin.....	23,51	939	39	19288
13 0 54 120	Woosmer.....	12,15	336	27	19303
13 0 54 121	Zarrentin, Stadt.....	29,50	2 388	80	19246
13 0 54 122	Zierzow.....	13,32	534	40	19300

1) * Bedeutet, daß die Gemeinde mehrere Postleitzahlen hat;
die hier genannte Zahl ist diejenige des Verwaltungssitzes der Gemeinde.

3 Gemeinden in systematischer Ordnung mit Schlüsselnummer, Fläche, Bevölkerung,
Bevölkerungsdichte und Postleitzahl am 01.01.1996

Schlüssel- nummer	Land, Reg.-Bezirk, Kreis, Gemeinde	Fläche km 2	Bevölkerung	Ein- wohner je km2	Post- leit- zahl 1)
13 0 54 123	Zülow.....	7,13	145	20	19073
	zusammen ...	2 517,41	126 349	50	X
13 0 55	Mecklenburg-Strelitz Sitz: Neustrelitz, Stadt				
13 0 55 001	Ballin.....	19,42	463	23	17349
13 0 55 002	Beseritz.....	11,10	148	13	17039
13 0 55 003	Blankenhof.....	17,85	662	37	17039
13 0 55 004	Blankensee.....	33,14	1 272	38	17237
13 0 55 005	Blumenholz.....	37,34	791	21	17237
13 0 55 006	Bredenfelde.....	10,98	265	24	17349
13 0 55 007	Brohm.....	19,50	369	18	17099
13 0 55 008	Brunn.....	47,68	1 231	25	17039
13 0 55 009	Burg Stargard, Stadt.....	41,10	4 176	101	17094
13 0 55 010	Cammin.....	14,86	292	19	17094
13 0 55 011	Carpin.....	39,77	670	16	17237
13 0 55 012	Cölpin.....	15,00	1 054	70	17094
13 0 55 013	Conow.....	20,66	530	25	17258
13 0 55 014	Dabelow.....	20,50	196	9	17237
13 0 55 015	Dewitz.....	14,52	432	29	17094
13 0 55 016	Diemitz.....	17,77	170	9	17252
13 0 55 017	Dolgen.....	67,54	905	13	17258
13 0 55 018	Eichhorst.....	16,84	307	18	17099
13 0 55 019	Feldberg, Stadt.....	41,27	2 769	67	17258
13 0 55 020	Friedland, Stadt.....	53,93	7 935	147	17098
13 0 55 021	Genzkow.....	9,08	196	21	17099
13 0 55 022	Glienke.....	6,68	158	23	17099
13 0 55 023	Godendorf.....	13,80	207	15	17237
13 0 55 024	Göhren.....	11,78	231	19	17348
13 0 55 025	Grauenhagen.....	9,14	163	17	17348
13 0 55 026	Groß Daberkow.....	9,90	110	11	17348
13 0 55 027	Groß Miltzow.....	36,38	1 357	37	17349
13 0 55 028	Groß Nemerow.....	21,00	1 203	57	17094
13 0 55 029	Grünow.....	23,17	339	14	17237
13 0 55 030	Helpt.....	12,01	264	21	17349
13 0 55 031	Hinrichshagen.....	18,91	309	16	17349
13 0 55 032	Hohenzieritz.....	20,17	603	29	17237
13 0 55 033	Holldorf.....	15,69	444	28	17094
13 0 55 034	Jatzke.....	11,47	284	24	17099
13 0 55 035	Klein Vielen.....	45,38	716	15	17237
13 0 55 036	Kotelow.....	35,58	916	25	17099
13 0 55 037	Kratzeburg.....	54,66	539	9	17237
13 0 55 038	Kreckow.....	12,14	215	17	17348
13 0 55 039	Kublink.....	13,48	353	26	17349
13 0 55 040	Leppin.....	22,39	550	24	17349
13 0 55 041	Lichtenberg.....	36,55	603	16	17259
13 0 55 042	Lüttenhagen.....	33,55	337	10	17258
13 0 55 043	Mildenitz.....	20,32	484	23	17348
13 0 55 044	Mirow, Stadt.....	66,27	4 045	61	17252
13 0 55 045	Möllenbeck.....	36,20	863	23	17237
13 0 55 046	Neddemin.....	12,53	282	22	17039
13 0 55 047	Neetzka.....	13,35	320	23	17349
13 0 55 048	Neu Käbelich.....	6,21	119	19	17348
13 0 55 049	Neuenkirchen.....	23,08	973	42	17039
13 0 55 050	Neustrelitz, Stadt.....	138,15	24 471	177	17235
13 0 55 051	Neverin.....	13,28	894	67	17039
13 0 55 052	Pasenow.....	10,35	207	20	17349
13 0 55 053	Petersdorf.....	7,79	181	23	17348
13 0 55 054	Pragsdorf.....	14,32	570	39	17094
13 0 55 055	Priepert.....	22,56	300	13	17255
13 0 55 056	Rehberg.....	14,90	244	16	17349
13 0 55 057	Rödlin-Thurow.....	44,51	523	11	17237

1) * Bedeutet, daß die Gemeinde mehrere Postleitzahlen hat;
die hier genannte Zahl ist diejenige des Verwaltungssitzes der Gemeinde.

3 Gemeinden in systematischer Ordnung mit Schlüsselnummer, Fläche, Bevölkerung, Bevölkerungsdichte und Postleitzahl am 01.01.1996

Schlüssel- nummer	Land, Reg.-Bezirk, Kreis, Gemeinde	Fläche km 2	Bevölkerung	Ein- wohner je km2	Post- leit- zahl 1)
13 0 55 058	Roggentin.....	72,26	794	10	17252
13 0 55 059	Sadelkow.....	12,01	262	21	17099
13 0 55 060	Salow.....	29,05	702	24	17099
13 0 55 061	Schönbeck.....	24,33	529	21	17349
13 0 55 062	Schönhausen.....	18,74	376	20	17337
13 0 55 063	Schwanbeck.....	24,22	399	16	17099
13 0 55 064	Schwichtenberg.....	25,57	523	20	17099
13 0 55 065	Sponholz.....	11,20	292	26	17039
13 0 55 066	Staven.....	14,67	598	40	17039
13 0 55 067	Strasen.....	20,87	226	10	17255
13 0 55 068	Teschendorf.....	20,58	429	20	17094
13 0 55 069	Trollenhagen.....	17,81	696	39	17039
13 0 55 070	Userin.....	45,83	772	16	17237
13 0 55 071	Voigtsdorf.....	7,62	160	20	17349
13 0 55 072	Warlin.....	15,76	364	23	17039
13 0 55 073	Watzkendorf.....	6,19	244	39	17237
13 0 55 074	Wesenberg, Stadt.....	68,57	3 041	44	17255
13 0 55 075	Wittenborn.....	32,56	292	8	17337
13 0 55 076	Woggersin.....	6,44	461	71	17039
13 0 55 077	Wokuhl.....	25,62	382	14	17237
13 0 55 078	Woldegk, Stadt.....	38,00	3 389	89	17348
13 0 55 079	Wulkenzin.....	21,55	1 119	51	17039
13 0 55 080	Wustrow.....	42,93	700	16	17255
13 0 55 081	Zirzow.....	9,33	336	36	17039
	zusammen ...	2 089,21	86 296	41	X
13 0 56	Müritz Sitz: Waren (Müritz), Stadt				
13 0 56 001	Adamshoffnung.....	9,47	182	19	17213
13 0 56 002	Alt Rehse.....	9,11	329	36	17217
13 0 56 003	Alt Schönau.....	8,89	217	24	17192
13 0 56 004	Alt Schwerin.....	44,56	511	11	17214
13 0 56 005	Altenhof.....	16,58	445	26	17209
13 0 56 006	Ankershagen.....	28,18	848	30	17219
13 0 56 007	Bollewick.....	12,73	427	33	17207
13 0 56 008	Buchholz.....	15,17	185	12	17209
13 0 56 009	Bütow.....	26,30	567	21	17209
13 0 56 010	Fincken.....	21,84	454	20	17209
13 0 56 011	Göhren-Lebbin.....	32,75	530	16	17213
13 0 56 012	Gotthun.....	10,00	276	27	17207
13 0 56 013	Grabow-Below.....	13,56	153	11	17209
13 0 56 014	Grabowhöfe.....	31,09	1 155	37	17194
13 0 56 015	Groß Dratow.....	25,77	393	15	17192
13 0 56 016	Groß Flotow.....	14,53	191	13	17219
13 0 56 017	Groß Gievitze.....	19,88	474	23	17192
13 0 56 018	Groß Kelle.....	6,68	138	20	17207
13 0 56 019	Groß Platen.....	17,48	829	47	17192
13 0 56 020	Groß Vielen.....	13,29	355	26	17217
13 0 56 021	Grüssow.....	6,64	131	19	17213
13 0 56 022	Hinrichshagen.....	14,90	195	13	17194
13 0 56 023	Hohen Wangelin.....	43,83	1 019	23	17194
13 0 56 024	Jabel.....	66,69	482	7	17194
13 0 56 025	Jaebetz.....	13,02	213	16	17209
13 0 56 026	Kambs.....	13,95	281	20	17207
13 0 56 027	Kargow.....	69,01	730	10	17192
13 0 56 028	Kieve.....	15,30	175	11	17209
13 0 56 029	Klein Lukow.....	14,13	284	20	17217
13 0 56 030	Klink.....	25,42	1 033	40	17192
13 0 56 031	Klocksın.....	23,90	453	18	17194
13 0 56 032	Kogel.....	9,61	419	43	17213
13 0 56 033	Krukow.....	7,12	138	19	17217
13 0 56 034	Lansen.....	10,92	257	23	17192

1) * Bedeutet, daß die Gemeinde mehrere Postleitzahlen hat;
die hier genannte Zahl ist diejenige des Verwaltungssitzes der Gemeinde.

3 Gemeinden in systematischer Ordnung mit Schlüsselnummer, Fläche, Bevölkerung,
Bevölkerungsdichte und Postleitzahl am 01.01.1996

Schlüssel- nummer	Land, Reg.-Bezirk, Kreis, Gemeinde	Fläche km 2	Bevölkerung	Ein- wohner je km2	Post- leit- zahl 1)
13 0 56 035	Lapitz.....	6,41	149	23	17217
13 0 56 036	Lärz.....	43,07	652	15	17248
13 0 56 037	Leizen.....	11,00	257	23	17209
13 0 56 038	Lexow.....	8,44	160	18	17213
13 0 56 039	Ludorf.....	48,37	447	9	17207
13 0 56 040	Lupendorf.....	13,91	299	21	17194
13 0 56 041	Malchow, Stadt.....	44,60	7 856	176	17213
13 0 56 042	Mallin.....	10,66	348	32	17217
13 0 56 043	Marihn.....	7,86	273	34	17219
13 0 56 044	Massow.....	17,43	282	16	17209
13 0 56 045	Melz.....	17,94	336	18	17209
13 0 56 046	Minzow.....	16,75	275	16	17209
13 0 56 047	Möllenhagen.....	49,81	2 258	45	17219
13 0 56 048	Mollenstorf.....	11,10	264	23	17217
13 0 56 049	Moltzow.....	18,07	432	23	17194
13 0 56 050	Neu Gaarz.....	13,34	141	10	17194
13 0 56 051	Nossentiner Hütte.....	40,11	607	15	17214
13 0 56 052	Penkow.....	9,27	281	30	17213
13 0 56 053	Penzlin, Stadt.....	34,82	2 717	78	17217
13 0 56 054	Priborn.....	15,32	533	34	17209
13 0 56 055	Puchow.....	5,65	127	22	17217
13 0 56 056	Rechlin.....	77,37	2 234	28	17248
13 0 56 057	Röbel/Müritz, Stadt.....	30,15	6 076	201	17207
13 0 56 058	Rogeez.....	9,06	325	35	17209
13 0 56 059	Satow.....	17,02	216	12	17209
13 0 56 060	Schloen.....	10,34	311	30	17192
13 0 56 061	Schwarz.....	26,29	475	18	17252
13 0 56 062	Schwinkendorf.....	14,55	414	28	17139
13 0 56 063	Sietow.....	19,03	530	27	17209
13 0 56 064	Silz.....	10,67	366	34	17214
13 0 56 065	Stuer.....	21,67	401	18	17209
13 0 56 066	Torgelow.....	14,28	476	33	17192
13 0 56 067	Varchentin.....	17,31	399	23	17192
13 0 56 068	Vielist.....	11,94	391	32	17194
13 0 56 069	Vipperow.....	20,16	456	22	17209
13 0 56 070	Vollrathsrube.....	31,25	557	17	17194
13 0 56 071	Walow.....	11,39	380	33	17209
13 0 56 072	Waren (Müritz), Stadt.....	158,44	22 364	141	17192
13 0 56 073	Wredenhagen.....	28,09	572	20	17209
13 0 56 074	Zepkow.....	12,59	234	18	17209
13 0 56 075	Zislow.....	15,84	141	8	17209
	zusammen ...	1 713,67	70 481	41	X
13 0 57	Nordvorpommern Sitz: Grimmen, Stadt				
13 0 57 001	Ahrenshagen.....	30,69	1 092	35	18320
13 0 57 002	Ahrenshoop.....	5,22	848	162	18347
13 0 57 003	Allerstorf.....	21,25	492	23	18337
13 0 57 005	Altenpleen.....	20,05	942	46	18445
13 0 57 006	Bad Sülze, Stadt.....	26,35	2 392	90	18334
13 0 57 007	Bartelshagen I b. Ribnitz-D.....	18,57	775	41	18337
13 0 57 008	Bartelshagen II b. Barth.....	13,62	507	37	18314
13 0 57 009	Barth, Stadt.....	40,65	10 429	256	18356
13 0 57 010	Bartmannshagen.....	16,78	469	27	18516
13 0 57 011	Behnkendorf.....	19,05	382	20	18510
13 0 57 012	Böhlendorf.....	16,59	315	18	18334
13 0 57 013	Born a. Darß.....	60,12	1 212	20	18375
13 0 57 014	Brandshagen.....	24,03	1 122	46	18519
13 0 57 015	Breesen.....	13,49	284	21	18334
13 0 57 016	Brünkendorf.....	11,16	230	20	18337
13 0 57 017	Buchholz.....	24,66	303	12	18461
13 0 57 018	Carlsruhe.....	11,89	173	14	18337

1) * Bedeutet, daß die Gemeinde mehrere Postleitzahlen hat;
die hier genannte Zahl ist diejenige des Verwaltungssitzes der Gemeinde.

3 Gemeinden in systematischer Ordnung mit Schlüsselnummer, Fläche, Bevölkerung, Bevölkerungsdichte und Postleitzahl am 01.01.1996

Schlüssel- nummer	Land, Reg.-Bezirk, Kreis, Gemeinde	Fläche km 2	Bevölkerung	Ein- wohner je km2	Post- leit- zahl 1)
13 0 57 019	Daskow.....	27,59	1 103	39	18320
13 0 57 020	Dettmannsdorf.....	31,54	1 123	35	18320
13 0 57 021	Deyelsdorf.....	29,78	662	22	18513
13 0 57 022	Dierhagen.....	27,47	1 625	59	18347
13 0 57 023	Divitz.....	14,82	245	16	18314
13 0 57 024	Drechow.....	15,51	306	19	18465
13 0 57 025	Dudendorf.....	12,92	217	16	18334
13 0 57 026	Eixen.....	18,78	410	21	18334
13 0 57 027	Elmenhorst.....	22,49	779	34	18510
13 0 57 028	Franzburg, Stadt.....	15,17	2 088	137	18461
13 0 57 029	Fuhlendorf.....	17,06	916	53	18356
13 0 57 030	Glewitz.....	41,99	860	20	18513
13 0 57 031	Grammendorf.....	35,96	828	23	18513
13 0 57 032	Gransebieth.....	23,36	692	29	18513
13 0 57 033	Gremersdorf.....	25,33	616	24	18461
13 0 57 034	Gresenhorst.....	26,24	1 020	38	18337
13 0 57 035	Griebenow.....	22,20	884	39	18516
13 0 57 036	Grimmen, Stadt.....	30,14	12 791	424	18507
13 0 57 037	Groß Kordshagen.....	16,09	444	27	18442
13 0 57 038	Groß Mohrdorf.....	41,55	743	17	18445
13 0 57 039	Horst.....	29,66	551	18	18519
13 0 57 040	Hugoldsdorf.....	14,16	230	16	18465
13 0 57 041	Jakobsdorf.....	17,67	571	32	18442
13 0 57 042	Kandelin.....	24,89	944	37	18516
13 0 57 043	Karnin.....	12,42	254	20	18469
13 0 57 044	Kavelsdorf.....	22,29	293	13	18334
13 0 57 045	Kenz.....	9,13	364	39	18314
13 0 57 046	Kirchdorf.....	18,77	465	24	18519
13 0 57 047	Klausdorf.....	11,16	483	43	18445
13 0 57 048	Klevenow.....	13,44	363	27	18516
13 0 57 049	Kramerhof.....	17,93	824	45	18445
13 0 57 050	Kuhlrade.....	9,86	321	32	18311
13 0 57 051	Kummerow.....	11,55	425	36	18442
13 0 57 052	Küstrow.....	8,11	218	26	18356
13 0 57 053	Langsdorf.....	9,83	301	30	18334
13 0 57 054	Löbnitz.....	21,66	835	38	18314
13 0 57 055	Lüdershagen.....	13,93	631	45	18314
13 0 57 056	Lüssow.....	18,86	736	39	18442
13 0 57 057	Marlow, Stadt.....	21,31	1 983	93	18337
13 0 57 058	Millienhagen.....	13,62	241	17	18461
13 0 57 059	Miltzow.....	24,09	1 640	68	18519
13 0 57 060	Neu Bartelshagen.....	17,35	445	25	18442
13 0 57 061	Neuendorf.....	21,74	551	25	18516
13 0 57 062	Niepars.....	35,90	2 136	59	18442
13 0 57 063	Oebelitz.....	11,87	205	17	18461
13 0 57 064	Pantelitz.....	14,41	674	46	18442
13 0 57 065	Papenhagen.....	20,84	560	26	18510
13 0 57 066	Poggendorf.....	16,20	268	16	18516
13 0 57 067	Preetz.....	14,14	743	52	18445
13 0 57 068	Prerow.....	11,16	1 820	163	18375
13 0 57 069	Prohn.....	16,08	1 359	84	18445
13 0 57 070	Pruchten.....	8,16	645	79	18356
13 0 57 071	Rakow.....	33,69	924	27	18516
13 0 57 072	Ravenhorst.....	14,90	294	19	18334
13 0 57 073	Reinberg.....	25,09	1 288	51	18519
13 0 57 074	Ribnitz-Damgarten, Stadt.....	121,21	17 541	144	18311
13 0 57 075	Richtenberg, Stadt.....	15,62	1 716	109	18461
13 0 57 076	Saal.....	34,86	1 587	45	18317
13 0 57 077	Schlemmin.....	21,83	332	15	18320
13 0 57 078	Schulenberg.....	19,54	413	21	18334
13 0 57 079	Semlow.....	34,44	1 079	31	18334
13 0 57 080	Siemersdorf.....	18,78	545	29	18465
13 0 57 081	Spietsdorf.....	26,29	656	24	18513

1) * Bedeutet, daß die Gemeinde mehrere Postleitzahlen hat;
die hier genannte Zahl ist diejenige des Verwaltungssitzes der Gemeinde.

3 Gemeinden in systematischer Ordnung mit Schlüsselnummer, Fläche, Bevölkerung, Bevölkerungsdichte und Postleitzahl am 01.01.1996

Schlüssel- nummer	Land, Reg.-Bezirk, Kreis, Gemeinde	Fläche km 2	Bevölkerung	Ein- wohner je km2	Post- leit- zahl 1)
13 0 57 082	Spoldershagen.....	13,06	254	19	18314
13 0 57 083	Steinhagen.....	33,54	2 100	62	18442
13 0 57 084	Stoltenhagen.....	20,14	516	25	18510
13 0 57 085	Tribsees, Stadt.....	35,97	3 044	84	18465
13 0 57 086	Trinwillershagen.....	34,21	1 569	45	18320
13 0 57 087	Velgast.....	71,41	2 415	33	18469
13 0 57 088	Weitenhagen.....	16,96	290	17	18461
13 0 57 089	Wendisch Baggendorf.....	21,32	500	23	18513
13 0 57 090	Wendorf.....	15,68	485	30	18442
13 0 57 091	Wieck a. Darß.....	8,92	809	90	18375
13 0 57 092	Wilmshagen.....	18,58	363	19	18519
13 0 57 093	Wittenhagen.....	46,92	1 799	38	18510
13 0 57 094	Wustrow.....	6,89	1 408	204	18347
13 0 57 095	Zarrendorf.....	4,64	860	185	18510
13 0 57 096	Zingst.....	50,33	3 157	62	18374
	zusammen ...	2 167,17	118 342	55	X
13 0 58	Nordwestmecklenburg Sitz: Grevesmühlen, Stadt				
13 0 58 001	Alt Meteln.....	16,49	968	58	19069
13 0 58 002	Babst.....	18,89	448	23	23992
13 0 58 003	Bad Kleinen.....	23,43	3 560	151	23996
13 0 58 004	Badow.....	10,16	350	34	19209
13 0 58 005	Barnekow.....	15,56	587	37	23968
13 0 58 006	Beidendorf.....	20,30	670	33	23996
13 0 58 007	Benz.....	22,58	719	31	23970
13 0 58 008	Bernstorf.....	17,57	329	18	23936
13 0 58 009	Bibow.....	23,12	329	14	19417
13 0 58 010	Blowatz.....	30,22	1 023	33	23974
13 0 58 011	Bobitz.....	22,89	1 473	64	23996
13 0 58 012	Boiensdorf.....	12,68	521	41	23974
13 0 58 013	Böken.....	6,58	197	29	19069
13 0 58 014	Boltenhagen.....	17,99	2 370	131	23946
13 0 58 015	Börzow.....	17,44	639	36	23936
13 0 58 016	Brüsewitz.....	29,88	1 977	66	19071
13 0 58 017	Bülow.....	11,93	456	38	19217
13 0 58 018	Carlow.....	31,29	1 149	36	19217
13 0 58 019	Cramonshagen.....	10,12	521	51	19071
13 0 58 020	Dalberg-Wendelstorf.....	9,50	603	63	19071
13 0 58 021	Damshagen.....	17,26	968	56	23948
13 0 58 022	Dassow, Stadt.....	40,97	3 152	76	23942
13 0 58 023	Dechow.....	19,73	451	22	19217
13 0 58 024	Demern.....	12,05	339	28	19217
13 0 58 025	Dorf Mecklenburg.....	29,98	2 998	100	23972
13 0 58 026	Dragun.....	20,54	625	30	19205
13 0 58 027	Elmenhorst.....	18,36	773	42	23948
13 0 58 028	Gadebusch, Stadt.....	47,66	6 534	137	19205
13 0 58 029	Gägelow.....	22,60	1 871	82	23968
13 0 58 030	Glasin.....	20,43	462	22	23992
13 0 58 031	Gottesgabe.....	22,25	751	33	19209
13 0 58 032	Grambow.....	19,80	596	30	19071
13 0 58 033	Gramkow.....	24,55	1 019	41	23968
13 0 58 034	Grevesmühlen, Stadt.....	52,32	10 976	209	23936
13 0 58 035	Grieben.....	6,19	193	31	23936
13 0 58 036	Groß Krankow.....	22,25	652	29	23966
13 0 58 037	Groß Labenz.....	16,27	349	21	19417
13 0 58 038	Groß Molzahn.....	6,38	290	45	19217
13 0 58 039	Groß Rünz.....	8,41	217	25	19217
13 0 58 040	Groß Salitz.....	7,19	201	27	19205
13 0 58 041	Groß Siemz.....	14,68	314	21	23923
13 0 58 042	Groß Stieten.....	6,50	1 150	176	23972
13 0 58 043	Groß Walmstorf.....	16,37	454	27	23948

1) * Bedeutet, daß die Gemeinde mehrere Postleitzahlen hat;
die hier genannte Zahl ist diejenige des Verwaltungssitzes der Gemeinde.

3 Gemeinden in systematischer Ordnung mit Schlüsselnummer, Fläche, Bevölkerung, Bevölkerungsdichte und Postleitzahl am 01.01.1996

Schlüssel- nummer	Land, Reg.-Bezirk, Kreis, Gemeinde	Fläche km 2	Bevölkerung	Ein- wohner je km2	Post- leit- zahl 1)
13 0 58 044	Hageböken.....	20,31	626	30	23974
13 0 58 045	Hanshagen.....	12,29	386	31	23936
13 0 58 046	Harkensee.....	7,85	229	29	23942
13 0 58 047	Hohen Viecheln.....	18,96	631	33	23996
13 0 58 048	Holdorf.....	13,53	339	25	19217
13 0 58 049	Hornstorf.....	14,88	906	60	23974
13 0 58 050	Insel Poel.....	35,99	2 825	78	23999
13 0 58 051	Jesendorf.....	21,20	545	25	19417
13 0 58 052	Kalkhorst.....	33,55	1 407	41	23942
13 0 58 053	Klein Trebbow.....	25,40	633	24	19069
13 0 58 054	Klützn, Stadt.....	44,07	3 358	76	23948
13 0 58 055	Kneese.....	15,89	283	17	19205
13 0 58 056	Köckelstorf b. Rehna.....	13,57	415	30	19217
13 0 58 057	Krassow.....	8,95	380	42	23992
13 0 58 058	Krembz.....	31,77	715	22	19205
13 0 58 059	Krusenhagen.....	11,22	492	43	23974
13 0 58 060	Lockwisch.....	13,91	288	20	23923
13 0 58 061	Löwitz.....	7,82	185	23	19217
13 0 58 062	Lübbestorf.....	12,99	311	23	23992
13 0 58 063	Lübow.....	19,37	1 361	70	23972
13 0 58 064	Lübstorf.....	43,64	1 488	34	19069
13 0 58 065	Lüdersdorf.....	54,21	2 167	39	23923
13 0 58 066	Lützn.....	24,84	1 448	58	19209
13 0 58 067	Mallentin.....	13,76	850	61	23936
13 0 58 068	Menzendorf.....	9,78	260	26	23923
13 0 58 069	Metelsdorf.....	8,16	357	43	23972
13 0 58 070	Moor.....	12,57	298	23	23948
13 0 58 071	Mühlen Eichsen.....	23,69	881	37	19205
13 0 58 072	Nesow.....	8,61	257	29	19217
13 0 58 073	Neuburg-Steinhausen.....	23,61	1 607	68	23974
13 0 58 074	Neukloster, Stadt.....	27,48	4 634	168	23992
13 0 58 075	Niendorf.....	11,46	300	26	23923
13 0 58 076	Papenhnsen.....	13,83	285	20	23936
13 0 58 077	Parin.....	8,60	296	34	23948
13 0 58 078	Passee.....	16,14	258	15	23992
13 0 58 079	Perlin.....	13,44	414	30	19209
13 0 58 080	Pingelshagen.....	2,07	483	233	19069
13 0 58 081	Plüschow.....	19,83	617	31	23936
13 0 58 082	Pokrent.....	15,64	674	43	19205
13 0 58 083	Pötenitz.....	17,71	388	21	23942
13 0 58 084	Rehna, Stadt.....	14,70	2 602	177	19217
13 0 58 085	Renzow.....	9,22	418	45	19209
13 0 58 086	Rieps.....	12,17	326	26	19217
13 0 58 087	Roduchelstorf.....	9,79	270	27	23923
13 0 58 088	Roggendorf.....	26,34	911	34	19205
13 0 58 089	Roggenstorf.....	19,88	458	23	23936
13 0 58 090	Rögnitz.....	11,42	233	20	19205
13 0 58 091	Rüting.....	14,91	537	36	23936
13 0 58 092	Schimm.....	15,88	313	19	23972
13 0 58 093	Schlagsdorf.....	20,14	1 497	74	19217
13 0 58 094	Schönberg, Stadt.....	38,07	4 357	114	23923
13 0 58 095	Seehof.....	4,42	862	195	19069
13 0 58 096	Selmsdorf.....	36,09	1 497	41	23923
13 0 58 097	Testorf.....	8,33	274	32	23936
13 0 58 098	Testorf-Steinfort.....	15,54	431	27	23936
13 0 58 099	Thandorf.....	9,05	147	16	19217
13 0 58 100	Upahl.....	15,95	684	42	23936
13 0 58 101	Utecht.....	11,02	318	28	19217
13 0 58 102	Veelböken.....	32,53	808	24	19205
13 0 58 103	Ventschow.....	13,55	900	66	19417
13 0 58 104	Vitense.....	13,16	289	21	19217
13 0 58 105	Warin, Stadt.....	27,95	3 907	139	19417
13 0 58 106	Warnow.....	15,95	616	38	23936

1) * Bedeutet, daß die Gemeinde mehrere Postleitzahlen hat;
die hier genannte Zahl ist diejenige des Verwaltungssitzes der Gemeinde.

3 Gemeinden in systematischer Ordnung mit Schlüsselnummer, Fläche, Bevölkerung,
Bevölkerungsdichte und Postleitzahl am 01.01.1996

Schlüssel- nummer	Land, Reg.-Bezirk, Kreis, Gemeinde	Fläche km 2	Bevölkerung	Ein- wohner je km2	Post- leit- zahl 1)
13 0 58 107	Wedendorf.....	11,30	301	26	19217
13 0 58 108	Zickhusen.....	12,45	446	35	19069
13 0 58 109	Zierow.....	10,10	618	61	23968
13 0 58 110	Zurów.....	31,72	978	30	23992
13 0 58 111	Züsow.....	19,38	415	21	23992
	zusammen ...	2 074,96	113 914	55	X
13 0 59	Ostvorpommern Sitz: Anklam, Stadt				
13 0 59 001	Ahlbeck.....	8,40	4 161	495	17419
13 0 59 002	Anklam, Stadt.....	41,27	17 076	413	17389
13 0 59 003	Bandelin.....	16,97	979	57	17506
13 0 59 004	Bansin.....	13,36	2 572	192	17429
13 0 59 005	Bargischow.....	21,03	420	19	17398
13 0 59 006	Behrenhoff.....	16,99	446	26	17498
13 0 59 007	Benz.....	15,06	592	39	17429
13 0 59 008	Blesewitz.....	12,65	326	25	17392
13 0 59 009	Boidekow.....	14,06	409	29	17392
13 0 59 010	Breechen.....	7,14	220	30	17506
13 0 59 011	Brünzow.....	16,15	714	44	17509
13 0 59 012	Buddenhagen.....	11,79	401	34	17440
13 0 59 013	Bugewitz.....	58,79	359	6	17398
13 0 59 014	Buggenhagen.....	27,04	284	10	17440
13 0 59 015	Butzow.....	12,82	406	31	17392
13 0 59 016	Dargelin.....	15,64	353	22	17498
13 0 59 017	Dargen.....	28,21	543	19	17419
13 0 59 018	Dersekow.....	26,15	1 050	40	17498
13 0 59 019	Diedrichshagen.....	17,28	243	14	17498
13 0 59 020	Drewelow.....	7,45	164	22	17392
13 0 59 021	Ducherow.....	23,57	2 490	105	17398
13 0 59 022	Garz.....	10,03	228	22	17419
13 0 59 023	Gribow.....	8,17	306	37	17506
13 0 59 024	Groß Ernsthof.....	8,86	311	35	17440
13 0 59 025	Groß Kiesow.....	47,60	1 549	32	17495
13 0 59 026	Groß Petershagen.....	11,91	239	20	17498
13 0 59 027	Groß Polzin.....	29,38	581	19	17390
13 0 59 028	Gützkow, Stadt.....	27,22	2 863	105	17506
13 0 59 029	Hanshagen.....	9,64	792	82	17509
13 0 59 030	Heringsdorf.....	15,31	3 629	237	17424
13 0 59 031	Hinrichshagen.....	9,98	402	40	17498
13 0 59 032	Hohendorf.....	30,52	881	28	17440
13 0 59 033	Iven.....	15,76	253	16	17391
13 0 59 034	Japenzin.....	12,71	261	20	17392
13 0 59 035	Kammin.....	7,38	145	19	17506
13 0 59 036	Kamminke.....	2,93	372	126	17419
13 0 59 037	Karlsburg.....	28,58	1 551	54	17495
13 0 59 038	Karlshagen.....	4,39	3 209	730	17449
13 0 59 039	Katzow.....	26,20	581	22	17509
13 0 59 040	Kemnitz.....	19,21	979	50	17509
13 0 59 041	Klein Bünzow.....	34,78	879	25	17390
13 0 59 042	Kölzin.....	14,48	384	26	17506
13 0 59 043	Korswandt.....	12,81	431	33	17419
13 0 59 044	Koserow.....	6,00	1 559	259	17459
13 0 59 045	Krien.....	21,84	1 000	45	17391
13 0 59 046	Kröslin.....	22,39	1 765	78	17440
13 0 59 047	Krummin.....	10,68	229	21	17440
13 0 59 048	Krusenfelde.....	12,55	191	15	17391
13 0 59 049	Lassan, Stadt.....	12,60	1 696	134	17440
13 0 59 050	Levenhagen.....	13,17	405	30	17498
13 0 59 051	Liepen.....	18,00	349	19	17391
13 0 59 052	Loddin.....	5,92	960	162	17459
13 0 59 053	Loissin.....	15,29	566	37	17509

1) * Bedeutet, daß die Gemeinde mehrere Postleitzahlen hat;
die hier genannte Zahl ist diejenige des Verwaltungssitzes der Gemeinde.

3 Gemeinden in systematischer Ordnung mit Schlüsselnummer, Fläche, Bevölkerung, Bevölkerungsdichte und Postleitzahl am 01.01.1996

Schlüssel- nummer	Land, Reg.-Bezirk, Kreis, Gemeinde	Fläche km 2	Bevölkerung	Ein- wohner je km2	Post- leitz- zahl 1)
13 0 59 054	Löwitz.....	22,51	321	14	17398
13 0 59 055	Lubmin.....	13,85	1 516	109	17509
13 0 59 056	Lübs.....	30,43	465	15	17379
13 0 59 057	Lühmannsdorf.....	5,65	668	118	17495
13 0 59 058	Lüssow.....	8,32	201	24	17506
13 0 59 059	Lütow.....	16,30	330	20	17440
13 0 59 060	Medow.....	18,75	477	25	17391
13 0 59 061	Mellenthin.....	9,75	215	22	17429
13 0 59 062	Mesekenhagen.....	25,58	826	32	17498
13 0 59 063	Mölschow.....	15,10	685	45	17449
13 0 59 064	Morgenitz.....	9,51	232	24	17406
13 0 59 065	Murchin.....	45,63	902	19	17390
13 0 59 066	Neetzow.....	15,67	588	37	17391
13 0 59 067	Neppermin.....	9,30	355	38	17429
13 0 59 068	Nerdin.....	10,16	201	19	17391
13 0 59 069	Neu Boltenhagen.....	24,37	649	26	17509
13 0 59 070	Neu Kosenow.....	24,89	674	27	17398
13 0 59 071	Neuendorf A.....	13,90	153	11	17379
13 0 59 072	Neuendorf B.....	13,79	202	14	17391
13 0 59 073	Neuenkirchen.....	15,66	373	23	17392
13 0 59 074	Neuenkirchen.....	22,99	1 533	66	17498
13 0 59 075	Peenemünde.....	25,06	679	27	17449
13 0 59 076	Pelsin.....	14,92	351	23	17392
13 0 59 077	Postlow.....	14,71	469	31	17391
13 0 59 078	Pudagla.....	13,26	378	28	17429
13 0 59 079	Pulow.....	15,38	284	18	17440
13 0 59 080	Putzar.....	17,43	247	14	17392
13 0 59 081	Rankwitz.....	30,71	663	21	17406
13 0 59 082	Ranzin.....	12,32	311	25	17495
13 0 59 083	Rathebur.....	9,14	194	21	17398
13 0 59 084	Rossin.....	12,62	185	14	17398
13 0 59 085	Rubenow.....	26,35	480	18	17509
13 0 59 086	Rubkow.....	35,04	812	23	17390
13 0 59 087	Sarnow.....	23,22	571	24	17392
13 0 59 088	Sauzin.....	6,61	297	44	17440
13 0 59 089	Schmatzin.....	17,65	406	23	17390
13 0 59 090	Schwerinsburg.....	8,16	162	19	17398
13 0 59 091	Spantekow.....	36,47	1 072	29	17392
13 0 59 092	Steinmocker.....	9,52	131	13	17391
13 0 59 093	Stolpe.....	17,67	451	25	17391
13 0 59 094	Stolpe.....	14,85	382	25	17406
13 0 59 095	Trassenheide.....	6,49	779	120	17449
13 0 59 096	Ückeritz.....	13,83	972	70	17459
13 0 59 097	Usedom, Stadt.....	38,57	2 051	53	17406
13 0 59 098	Wackerow.....	19,81	472	23	17498
13 0 59 099	Weitenhagen.....	20,99	1 133	53	17498
13 0 59 100	Wietstock.....	10,85	179	16	17379
13 0 59 101	Wolgast, Stadt.....	19,20	15 512	807	17438
13 0 59 102	Wrangelsburg.....	14,98	234	15	17495
13 0 59 103	Wusterhusen.....	19,07	1 346	70	17509
13 0 59 104	Zemitz.....	30,99	968	31	17440
13 0 59 105	Zempin.....	3,14	801	255	17459
13 0 59 106	Ziethen.....	18,25	524	28	17390
13 0 59 107	Zinnowitz.....	9,03	3 888	430	17454
13 0 59 108	Zinzow.....	16,85	281	16	17392
13 0 59 109	Zirchow.....	9,42	788	83	17419
13 0 59 110	Züssow.....	17,19	1 477	85	17495
	zusammen ...	1 939,97	115 250	59	X

1) * Bedeutet, daß die Gemeinde mehrere Postleitzahlen hat;
die hier genannte Zahl ist diejenige des Verwaltungssitzes der Gemeinde.

3 Gemeinden in systematischer Ordnung mit Schlüsselnummer, Fläche, Bevölkerung,
Bevölkerungsdichte und Postleitzahl am 01.01.1996

Schlüssel- nummer	Land, Reg.-Bezirk, Kreis, Gemeinde	Fläche km 2	Bevölkerung	Ein- wohner je km2	Post- leit- zahl 1)
13 0 60	Parchim Sitz: Parchim, Stadt				
13 0 60 001	Banzkow.....	28,26	1 822	64	19079
13 0 60 002	Barkow.....	13,57	306	22	19395
13 0 60 003	Barnin.....	16,96	393	23	19089
13 0 60 004	Blankenberg.....	21,37	496	23	19412
13 0 60 005	Borkow.....	28,13	583	20	19406
13 0 60 006	Broock.....	18,14	404	22	19386
13 0 60 007	Brüel, Stadt.....	27,30	3 301	120	19412
13 0 60 008	Bülow.....	23,84	359	15	19089
13 0 60 009	Cambs.....	20,82	572	27	19067
13 0 60 010	Crivitz, Stadt.....	31,98	4 392	137	19089
13 0 60 011	Dabel.....	24,64	1 822	73	19406
13 0 60 012	Damm.....	17,92	464	25	19374
13 0 60 013	Demen.....	46,78	1 918	41	19089
13 0 60 014	Diestelow.....	23,46	579	24	19399
13 0 60 015	Dobbertin.....	58,97	1 668	28	19399
13 0 60 016	Domsühl.....	28,86	1 069	37	19374
13 0 60 017	Friedrichsruhe.....	25,01	765	30	19374
13 0 60 018	Gädebehn.....	26,43	254	9	19089
13 0 60 019	Gallin.....	19,06	428	22	19386
13 0 60 020	Ganzlin.....	14,85	580	39	19395
13 0 60 021	Gischow.....	16,87	328	19	19386
13 0 60 022	Gneven.....	10,28	301	29	19065
13 0 60 023	Gnevsdorf.....	18,54	388	20	19395
13 0 60 024	Godern.....	4,55	219	48	19065
13 0 60 025	Göhren.....	20,02	378	18	19089
13 0 60 026	Goldberg, Stadt.....	27,36	4 398	160	19399
13 0 60 027	Goldenstädt.....	24,02	636	26	19079
13 0 60 028	Granzin.....	22,84	574	25	19386
13 0 60 029	Grebbin.....	24,72	623	25	19374
13 0 60 030	Groß Godems.....	15,22	380	24	19372
13 0 60 031	Groß Görnow.....	15,22	229	15	19406
13 0 60 032	Groß Niendorf.....	15,76	266	16	19374
13 0 60 033	Herzberg.....	21,75	523	24	19374
13 0 60 034	Herzfeld.....	12,35	318	25	19372
13 0 60 035	Hohen Pritz.....	23,77	507	21	19406
13 0 60 036	Karbow-Vietlütbe.....	20,66	485	23	19386
13 0 60 037	Karow.....	38,54	1 283	33	19395
13 0 60 038	Karrenzin.....	14,03	417	29	19372
13 0 60 039	Klinken.....	14,93	391	26	19374
13 0 60 040	Kobrow.....	37,45	595	15	19406
13 0 60 041	Kreien.....	24,83	505	20	19386
13 0 60 042	Kritzow.....	25,09	601	23	19386
13 0 60 043	Kuhlen.....	26,20	682	26	19412
13 0 60 044	Kuppentin.....	10,54	203	19	19386
13 0 60 045	Langen Brütz.....	15,45	504	32	19067
13 0 60 046	Langen Jarchow.....	10,67	246	23	19412
13 0 60 047	Langenhagen.....	8,62	192	22	19399
13 0 60 048	Leezen.....	26,25	1 798	68	19067
13 0 60 049	Lübz, Stadt.....	31,02	7 188	231	19386
13 0 60 050	Lutheran.....	8,46	319	37	19386
13 0 60 051	Marnitz.....	30,95	942	30	19376
13 0 60 052	Matzlow-Garwitz.....	18,46	712	38	19372
13 0 60 053	Mestlin.....	32,56	1 128	34	19374
13 0 60 054	Mustin.....	26,08	541	20	19406
13 0 60 055	Neu Poserin.....	47,55	770	16	19399
13 0 60 056	Parchim, Stadt.....	106,63	20 915	196	19370
13 0 60 057	Passow.....	24,62	821	33	19386
13 0 60 058	Pastin.....	17,63	312	17	19406
13 0 60 059	Pinnow.....	14,18	1 127	79	19065

1) * Bedeutet, daß die Gemeinde mehrere Postleitzahlen hat;
die hier genannte Zahl ist diejenige des Verwaltungssitzes der Gemeinde.

3 Gemeinden in systematischer Ordnung mit Schlüsselnummer, Fläche, Bevölkerung, Bevölkerungsdichte und Postleitzahl am 01.01.1996

Schlüssel- nummer	Land, Reg.-Bezirk, Kreis, Gemeinde	Fläche km 2	Bevölkerung	Ein- wohner je km2	Post- leit- zahl 1)
13 0 60 060	Plate.....	22,04	2 790	126	19086
13 0 60 061	Plau am See, Stadt.....	77,49	6 060	78	19395
13 0 60 062	Plauerhagen.....	16,70	436	26	19395
13 0 60 063	Raben Steinfeld.....	9,60	723	75	19065
13 0 60 064	Raduhn.....	13,25	553	41	19374
13 0 60 065	Retgendorf.....	12,03	740	61	19067
13 0 60 066	Retzow.....	27,77	383	13	19395
13 0 60 067	Rom.....	15,32	597	38	19372
13 0 60 068	Rubow.....	22,76	729	32	19067
13 0 60 069	Ruthenbeck.....	9,65	300	31	19089
13 0 60 070	Severin.....	11,16	275	24	19374
13 0 60 071	Siggelkow.....	54,77	1 094	19	19376
13 0 60 072	Spornitz.....	48,80	1 558	31	19372
13 0 60 073	Sternberg, Stadt.....	34,84	4 953	142	19406
13 0 60 074	Stolpe.....	20,59	398	19	19372
13 0 60 075	Stralendorf.....	18,27	332	18	19372
13 0 60 076	Suckow.....	27,18	719	26	19376
13 0 60 077	Sukow.....	21,34	1 172	54	19079
13 0 60 078	Techentin.....	32,73	694	21	19399
13 0 60 079	Tessenow.....	35,97	731	20	19376
13 0 60 080	Tramm.....	21,91	1 010	46	19089
13 0 60 081	Wahlstorf.....	12,46	170	13	19386
13 0 60 082	Weitendorf b. Brüel.....	41,92	508	12	19412
13 0 60 083	Wendisch Priborn.....	26,76	531	19	19395
13 0 60 084	Wendisch Waren.....	14,03	479	34	19399
13 0 60 085	Wendorf.....	23,41	494	21	19412
13 0 60 086	Werder.....	18,08	622	34	19386
13 0 60 087	Wessin.....	17,07	531	31	19089
13 0 60 088	Witzin.....	18,73	589	31	19406
13 0 60 089	Zahrensdorf.....	14,03	394	28	19412
13 0 60 090	Zapel, Dorf.....	11,57	381	32	19089
13 0 60 091	Ziegendorf.....	36,48	899	24	19372
13 0 60 092	Zölkow.....	22,96	672	29	19374
	zusammen ...	2 232,69	107 437	48	X
13 0 61	Rügen				
	Sitz: Bergen auf Rügen, Stadt				
13 0 61 001	Altefähr.....	20,56	1 118	54	18573
13 0 61 002	Altenkirchen.....	22,41	1 289	57	18556
13 0 61 003	Baabe.....	1,46	776	531	18586
13 0 61 004	Bergen auf Rügen, Stadt.....	41,93	17 269	411	18528
13 0 61 005	Binz.....	25,22	6 169	244	18609
13 0 61 006	Breege.....	15,98	850	53	18556
13 0 61 007	Buschvitz.....	10,14	210	20	18528
13 0 61 008	Dranske.....	20,56	3 212	156	18556
13 0 61 009	Dreschvitz.....	22,49	756	33	18573
13 0 61 010	Gager.....	8,69	418	48	18586
13 0 61 011	Garz/ Rügen, Stadt.....	18,78	1 815	96	18574
13 0 61 012	Gingst.....	21,66	1 551	71	18569
13 0 61 013	Glowe.....	22,14	926	41	18551
13 0 61 014	Göhren.....	7,69	1 272	165	18586
13 0 61 015	Groß Schoritz.....	9,59	216	22	18574
13 0 61 016	Gustow.....	28,22	685	24	18574
13 0 61 017	Insel Hiddensee.....	18,90	1 274	67	18565
13 0 61 018	Karnitz.....	15,21	204	13	18574
13 0 61 019	Kluis.....	21,40	327	15	18569
13 0 61 020	Lancken-Granitz.....	13,77	331	24	18586
13 0 61 021	Lietzow.....	8,36	318	38	18528
13 0 61 022	Lohme.....	13,70	623	45	18551
13 0 61 023	Middehlagen.....	9,30	493	53	18586
13 0 61 024	Neuenkirchen.....	22,86	478	20	18569
13 0 61 025	Parchtitz.....	25,05	717	28	18528

1) * Bedeutet, daß die Gemeinde mehrere Postleitzahlen hat;
die hier genannte Zahl ist diejenige des Verwaltungssitzes der Gemeinde.

3 Gemeinden in systematischer Ordnung mit Schlüsselnummer, Fläche, Bevölkerung,
Bevölkerungsdichte und Postleitzahl am 01.01.1996

Schlüssel- nummer	Land, Reg.-Bezirk, Kreis, Gemeinde	Fläche km 2	Bevölkerung	Ein- wohner je km2	Post- leit- zahl 1)
13 0 61 026	Patzig.....	8,05	422	52	18528
13 0 61 027	Poseritz.....	40,17	1 270	31	18574
13 0 61 028	Putbus, Stadt.....	66,53	5 044	75	18581
13 0 61 029	Putgarten.....	12,68	300	23	18556
13 0 61 030	Ralswiek.....	16,52	406	24	18528
13 0 61 031	Rambin.....	31,43	995	31	18573
13 0 61 032	Rappin.....	29,08	437	15	18528
13 0 61 033	Sagard.....	27,93	3 563	127	18551
13 0 61 034	Samtens.....	32,44	2 356	72	18573
13 0 61 035	Sassnitz, Stadt.....	46,17	12 241	265	18546
13 0 61 036	Schaprode.....	19,65	626	31	18569
13 0 61 037	Sehlen.....	20,59	691	33	18528
13 0 61 038	Sellin.....	14,39	2 690	186	18586
13 0 61 039	Thesenvitz.....	9,65	279	28	18528
13 0 61 040	Thiessow.....	2,31	412	178	18586
13 0 61 041	Trent.....	35,39	973	27	18569
13 0 61 042	Ummanz (Insel).....	41,83	713	17	18569
13 0 61 043	Wiek.....	25,53	1 299	50	18556
13 0 61 044	Zirkow.....	25,61	702	27	18528
13 0 61 045	Zudar.....	21,84	544	24	18574
	zusammen ...	973,86	79 260	81	X
13 0 62	Uecker-Randow				
	Sitz: Pasewalk, Stadt				
13 0 62 001	Ahlbeck.....	24,28	750	30	17375
13 0 62 002	Altwarps.....	12,83	771	60	17375
13 0 62 003	Altwigshagen.....	17,57	452	25	17379
13 0 62 004	Belling.....	10,09	552	54	17309
13 0 62 005	Bergholz.....	21,69	433	19	17321
13 0 62 006	Bismark.....	22,34	347	15	17322
13 0 62 007	Blankensee.....	15,37	379	24	17322
13 0 62 008	Blumenhagen.....	9,28	441	47	17337
13 0 62 009	Boock.....	12,86	613	47	17322
13 0 62 010	Brietzig.....	10,47	264	25	17309
13 0 62 011	Damerow.....	7,82	215	27	17309
13 0 62 012	Eggesin, Stadt.....	87,99	8 136	92	17367
13 0 62 013	Fahrenwalde.....	26,10	427	16	17309
13 0 62 014	Ferdinandshof.....	47,20	3 594	76	17379
13 0 62 015	Glashütte.....	17,21	86	4	17321
13 0 62 016	Glasow.....	15,44	249	16	17322
13 0 62 017	Grambin.....	3,59	468	130	17375
13 0 62 018	Grambow.....	34,87	1 125	32	17322
13 0 62 019	Groß Luckow.....	8,84	315	35	17337
13 0 62 020	Grünz.....	17,18	296	17	17328
13 0 62 021	Hammer a.d. Uecker.....	21,47	560	26	17358
13 0 62 022	Heinrichsruh.....	16,96	267	15	17379
13 0 62 023	Heinrichswalde.....	14,30	579	40	17379
13 0 62 024	Hintersee.....	31,41	412	13	17375
13 0 62 025	Jatznick.....	23,24	1 743	75	17309
13 0 62 026	Klein Luckow.....	19,40	276	14	17337
13 0 62 027	Koblentz.....	22,99	343	14	17309
13 0 62 028	Krackow.....	34,37	707	20	17329
13 0 62 029	Krugsdorf.....	8,33	338	40	17309
13 0 62 030	Lebhn.....	9,68	174	17	17322
13 0 62 031	Leopoldshagen.....	19,56	825	42	17375
13 0 62 032	Liepgarten.....	31,95	840	26	17375
13 0 62 033	Löcknitz.....	22,70	3 413	150	17321
13 0 62 034	Luckow.....	11,48	568	49	17375
13 0 62 035	Marienthal.....	23,65	332	14	17309
13 0 62 036	Meiersberg.....	10,11	447	44	17375
13 0 62 037	Mewegen.....	7,30	307	42	17322
13 0 62 038	Mönkebude.....	24,75	710	28	17375

1) * Bedeutet, daß die Gemeinde mehrere Postleitzahlen hat;
die hier genannte Zahl ist diejenige des Verwaltungssitzes der Gemeinde.

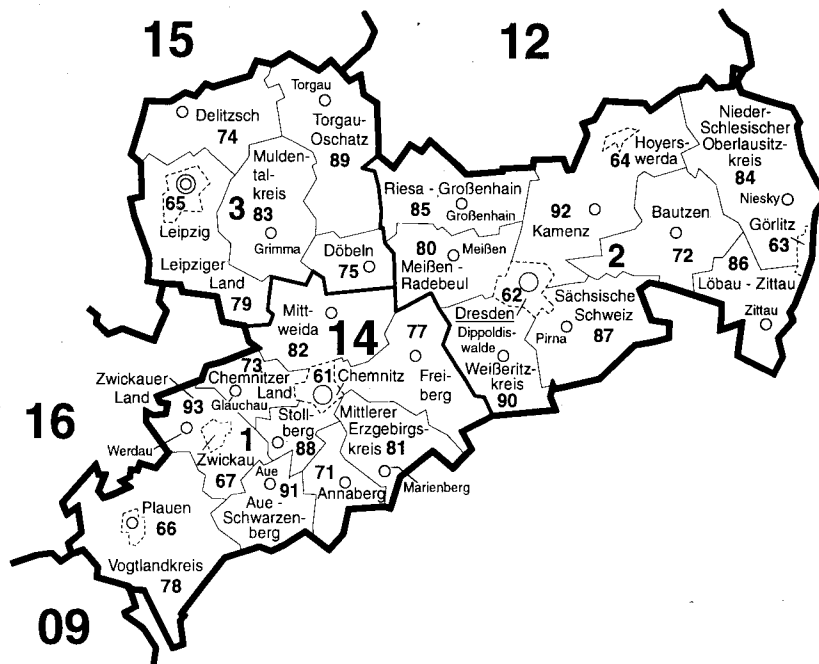
3 Gemeinden in systematischer Ordnung mit Schlüsselnummer, Fläche, Bevölkerung, Bevölkerungsdichte und Postleitzahl am 01.01.1996

Schlüssel- nummer	Land, Reg.-Bezirk, Kreis, Gemeinde	Fläche km 2	Bevölkerung	Ein- wohner je km2	Post- leit- zahl 1)
13 0 62 039	Nadrensee.....	20,71	468	22	17329
13 0 62 040	Nieden.....	6,49	203	31	17309
13 0 62 041	Pampow.....	18,82	353	18	17322
13 0 62 042	Papendorf.....	10,50	335	31	17309
13 0 62 043	Pasewalk, Stadt.....	54,98	13 932	253	17309
13 0 62 044	Penkun, Stadt.....	29,16	1 252	42	17328
13 0 62 045	Plöwen.....	15,06	319	21	17321
13 0 62 046	Polzow.....	8,53	251	29	17309
13 0 62 047	Ramin.....	24,61	391	15	17321
13 0 62 048	Rieth.....	29,14	184	6	17375
13 0 62 049	Rollwitz.....	17,34	612	35	17309
13 0 62 050	Rossow.....	23,09	557	24	17322
13 0 62 051	Rothemühl.....	30,49	347	11	17379
13 0 62 052	Rothenklempenow.....	33,57	378	11	17321
13 0 62 053	Schönwalde.....	20,95	594	28	17309
13 0 62 054	Sommersdorf.....	12,41	246	19	17328
13 0 62 055	Storkow.....	7,17	216	30	17328
13 0 62 056	Strasburg (Uckermark), Stadt.....	86,82	7 222	83	17335
13 0 62 057	Torgelow, Holländerei.....	5,80	312	53	17358
13 0 62 058	Torgelow, Stadt.....	49,46	12 244	247	17358
13 0 62 059	Ueckermünde, Stadt.....	171,92	11 932	69	17373
13 0 62 060	Viereck.....	31,09	1 717	55	17309
13 0 62 061	Vogelsang-Warsin.....	24,55	457	18	17375
13 0 62 062	Wilhelmsburg.....	47,04	1 161	24	17379
13 0 62 063	Wollin b. Penkun.....	12,71	290	22	17328
13 0 62 064	Zerrenthin.....	14,30	499	34	17309
13 0 62 065	Züsedom.....	10,35	300	28	17309
	zusammen ...	1 593,73	89 526	56	X
13	Land insgesamt ..	23 170,34	1 823 084	79	X

1) * Bedeutet, daß die Gemeinde mehrere Postleitzahlen hat;
die hier genannte Zahl ist diejenige des Verwaltungssitzes der Gemeinde.

14 SACHSEN

Verwaltungsgrenzen nach dem Stand vom 01.01.1996



Schlüsselnummern und Namen
der Regierungsbezirke

(In der Karte jeweils nur die Schlüsselnummer)

- 1 Chemnitz
- 2 Dresden
- 3 Leipzig

Schlüsselnummern Grenzen Verwaltungssitze¹⁾

Land:	14		<u>Dresden</u>
Regierungsbezirk:	1		
Landkreis:	71		
Kreisfreie Stadt:	61		

¹⁾ Verwaltungssitze der Kreise sind nur benannt, wenn sie nicht mit dem Namen des Kreises übereinstimmen.

3 Gemeinden in systematischer Ordnung mit Schlüsselnummer, Fläche, Bevölkerung,
Bevölkerungsdichte und Postleitzahl am 01.01.1996

Schlüssel- nummer	Land, Reg.-Bezirk, Kreis, Gemeinde	Fläche km 2	Bevölkerung	Ein- wohner je km2	Post- leitzahl 1)
14	Sachsen				
	Reg.-Bez. Chemnitz				
	Kreisfreie Städte				
14 1 61 000	Chemnitz, Stadt.....	143,00	266 737	1 865	09111 *
14 1 66 000	Plauen, Stadt.....	68,05	68 033	999	08523 *
14 1 67 000	Zwickau, Stadt.....	59,87	102 563	1 713	08056 *
	zusammen ...	270,92	437 333	1 614	X
	Landkreise				
14 1 71	Annaberg Sitz: Annaberg-Buchholz, Stadt				
14 1 71 010	Annaberg-Buchholz, Stadt.....	17,83	23 920	1 341	09456
14 1 71 020	Arnsfeld.....	11,90	1 414	118	09477
14 1 71 030	Bärenstein.....	4,29	2 867	668	09471
14 1 71 040	Cranzahl.....	7,24	2 344	323	09465
14 1 71 050	Crottendorf.....	29,43	4 334	147	09474
14 1 71 060	Cunersdorf.....	3,44	1 002	291	09456
14 1 71 070	Dörfel.....	5,27	385	73	09468
14 1 71 080	Ehrenfriedersdorf, Stadt.....	15,86	5 753	362	09427
14 1 71 090	Elterlein, Stadt.....	26,23	2 053	78	09481
14 1 71 110	Geleu/ Erzgeb.....	21,11	5 382	254	09423
14 1 71 120	Geyer, Stadt.....	18,76	4 555	242	09468
14 1 71 130	Geyersdorf.....	4,94	997	201	09456
14 1 71 140	Grumbach.....	7,41	940	126	09477
14 1 71 150	Hammerunterwiesenthal.....	3,05	593	194	09484
14 1 71 160	Hermannsdorf.....	12,43	890	71	09468
14 1 71 170	Herold.....	3,25	1 410	433	09419
14 1 71 180	Jahnsbach.....	4,81	1 603	333	09419
14 1 71 190	Jöhstadt, Stadt.....	15,25	1 763	115	09477
14 1 71 200	Königswalde.....	19,54	2 316	118	09471
14 1 71 210	Mildenaу.....	19,77	2 618	132	09456
14 1 71 220	Neudorf.....	28,90	2 834	98	09465
14 1 71 230	Neundorf.....	6,40	803	125	09488
14 1 71 240	Oberwiesenthal, Kurort, Stadt.....	37,73	3 410	90	09484
14 1 71 250	Scheibenberg, Stadt.....	9,01	2 443	271	09481
14 1 71 260	Schleittau, Stadt.....	15,90	2 435	153	09487
14 1 71 270	Schönfeld.....	6,68	859	128	09488
14 1 71 280	Schwarzbach.....	7,26	577	79	09481
14 1 71 290	Sehma.....	8,67	2 891	333	09465
14 1 71 300	Steinbach.....	27,03	1 044	38	09477
14 1 71 310	Tannenberg.....	7,89	1 213	153	09468
14 1 71 320	Thum, Stadt.....	10,83	3 264	301	09419
14 1 71 330	Walthersdorf.....	7,02	799	113	09474
14 1 71 340	Wiesa.....	9,87	1 502	152	09488
14 1 71 350	Wiesenbad, Thermalbad.....	3,16	836	264	09488
	zusammen ...	438,16	92 049	210	X

1) * Bedeutet, daß die Gemeinde mehrere Postleitzahlen hat;
die hier genannte Zahl ist diejenige des Verwaltungssitzes der Gemeinde.

3 Gemeinden in systematischer Ordnung mit Schlüsselnummer, Fläche, Bevölkerung,
Bevölkerungsdichte und Postleitzahl am 01.01.1996

Schlüssel- nummer	Land, Reg.-Bezirk, Kreis, Gemeinde	Fläche km 2	Bevölkerung	Ein- wohner je km2	Post- leit- zahl 1)
14 1 73	Chemnitzer Land Sitz: Glauchau, Stadt				
14 1 73 010	Bernsdorf.....	15,07	2 484	164	09337
14 1 73 020	Bräunsdorf.....	6,96	1 072	154	09212
14 1 73 030	Callenberg.....	14,26	2 532	177	09337
14 1 73 040	Chursbachtal.....	25,52	3 092	121	09337
14 1 73 050	Dürrenuhlsdorf.....	9,04	582	64	08396
14 1 73 060	Gersdorf.....	9,70	4 924	507	09355
14 1 73 070	Glauchau, Stadt.....	51,31	28 128	548	08371
14 1 73 080	Grüna.....	13,81	5 487	397	09224
14 1 73 100	Hohenstein-Ernstthal, Stadt.....	8,31	15 119	1 819	09337
14 1 73 110	Kändler.....	3,15	1 676	532	09247
14 1 73 120	Kuhnschnappel.....	11,43	531	46	09356
14 1 73 130	Lichtenstein/ Sa., Stadt.....	15,42	14 448	936	09350
14 1 73 140	Limbach-Oberfrohna, Stadt.....	15,79	20 878	1 322	09212
14 1 73 160	Meerane, Stadt.....	19,77	19 606	991	08393
14 1 73 170	Mittelbach.....	6,94	2 050	295	09224
14 1 73 180	Niederfrohna.....	10,10	2 364	234	09243
14 1 73 190	Oberlungwitz, Stadt.....	14,84	7 339	494	09353
14 1 73 200	Oberwiera.....	14,33	1 263	88	08396
14 1 73 210	Pleißä.....	7,22	2 027	280	09246
14 1 73 220	Remse.....	14,79	1 974	133	08373
14 1 73 230	Röhrsdorf.....	12,17	2 788	229	09247
14 1 73 240	Schönberg.....	15,48	983	63	08393
14 1 73 250	St.Egidien.....	15,27	3 399	222	09356
14 1 73 260	Waldenburg, Stadt.....	16,27	4 221	259	08396
14 1 73 270	Wolkenburg-Kaufungen.....	17,08	1 800	105	08399
14 1 73 280	Wüstenbrand.....	4,47	2 314	517	09358
	zusammen ...	368,50	153 081	415	X
14 1 77	Freiberg Sitz: Freiberg, Stadt				
14 1 77 010	Augustusburg, Stadt.....	11,38	2 490	218	09573
14 1 77 020	Bobritzsch.....	49,70	4 465	89	09627
14 1 77 030	Brand-Erbisdorf, Stadt.....	24,45	10 047	410	09618
14 1 77 050	Bräunsdorf-Langhennersdorf.....	18,23	1 617	88	09603
14 1 77 060	Breitenau.....	13,06	964	73	09569
14 1 77 070	Dorfchemnitz b. Sayda.....	29,53	1 955	66	09619
14 1 77 080	Eppendorf.....	21,44	4 103	191	09575
14 1 77 090	Erdmannsdorf.....	9,33	2 215	237	09573
14 1 77 110	Falkenau.....	9,08	2 133	234	09569
14 1 77 120	Flöha, Stadt.....	18,53	12 185	657	09557
14 1 77 130	Frankenstein.....	21,50	1 135	52	09569
14 1 77 140	Frauenstein, Stadt.....	58,83	3 608	61	09623
14 1 77 150	Freiberg, Stadt.....	47,66	47 403	994	09599
14 1 77 160	Gahleitz.....	13,30	972	73	09569
14 1 77 170	Großhartmannsdorf.....	32,23	3 089	95	09618
14 1 77 180	Großschirma.....	25,99	3 127	120	09603
14 1 77 190	Großwaltersdorf.....	12,25	1 121	91	09575
14 1 77 210	Halsbrücke.....	24,96	3 617	144	09633
14 1 77 220	Hennersdorf.....	2,43	348	143	09573
14 1 77 230	Hilbersdorf.....	5,54	1 382	249	09627
14 1 77 250	Langenau.....	21,74	3 048	140	09636
14 1 77 260	Leubsdorf.....	34,46	4 200	121	09573
14 1 77 270	Lichtenberg/ Erzgeb.....	33,17	3 185	96	09638
14 1 77 290	Mulda/ Sa.....	43,08	3 164	73	09619
14 1 77 300	Neuhausen/ Erzgeb.....	48,03	3 615	75	09544
14 1 77 310	Niederschöna.....	16,12	2 011	124	09600
14 1 77 320	Niederwiesa.....	16,19	4 793	296	09577
14 1 77 330	Oberschöna.....	26,58	2 218	33	09600

1) * Bedeutet, daß die Gemeinde mehrere Postleitzahlen hat;
die hier genannte Zahl ist diejenige des Verwaltungssitzes der Gemeinde.

3 Gemeinden in systematischer Ordnung mit Schlüsselnummer, Fläche, Bevölkerung, Bevölkerungsdichte und Postleitzahl am 01.01.1996

Schlüssel- nummer	Land, Reg.-Bezirk, Kreis, Gemeinde	Fläche km 2	Bevölkerung	Ein- wohner je km2	Post- leit- zahl 1)
14 1 77 340	Oederan, Stadt.....	29,49	6 864	232	09569
14 1 77 350	Rechenberg-Bienenmühle.....	52,49	2 810	53	09623
14 1 77 360	Reichenbach b. Siebenlehn.....	14,36	1 043	72	09603
14 1 77 370	Reinsberg.....	49,75	3 401	68	09629
14 1 77 380	Sayda, Stadt.....	35,17	2 329	66	09619
14 1 77 390	Siebenlehn, Stadt.....	20,76	2 374	114	09634
14 1 77 400	Weißeborn/ Erzgeb.....	22,58	2 775	122	09600
	zusammen ...	913,39	155 806	171	X
14 1 78	Vogtlandkreis Sitz: Plauen, Stadt				
14 1 78 010	Adorf, Stadt.....	39,60	6 501	164	08626
14 1 78 030	Auerbach/ Vogtl., Stadt.....	24,76	20 856	842	08209
14 1 78 040	Bad Brambach.....	43,83	2 477	56	08648
14 1 78 050	Bad Elster, Stadt.....	19,71	4 526	229	08645
14 1 78 060	Beerheide.....	19,29	755	39	08209
14 1 78 070	Bergen.....	8,30	1 139	137	08239
14 1 78 080	Bösenbrunn.....	34,22	1 395	40	08606
14 1 78 090	Brockau.....	4,65	621	133	08491
14 1 78 100	Burgstein.....	54,34	1 902	35	08538
14 1 78 110	Dröda.....	3,57	206	57	08606
14 1 78 120	Eich/ Sa.....	7,47	616	82	08233
14 1 78 130	Eichigt.....	32,64	1 471	45	08626
14 1 78 140	Ellefeld.....	4,55	3 326	730	08236
14 1 78 150	Elsterberg, Stadt.....	25,07	5 680	226	07985
14 1 78 160	Erlbach.....	19,34	1 791	92	08265
14 1 78 170	Falkenstein/ Vogtl., Stadt.....	16,96	9 100	536	08223
14 1 78 190	Grünbach, Höhenluftkurort.....	27,53	1 994	72	08223
14 1 78 200	Hammerbrücke.....	8,14	1 520	186	08269
14 1 78 210	Hartmannsgrün.....	9,88	908	91	08233
14 1 78 220	Heinsdorf.....	21,96	2 173	98	08468
14 1 78 230	Jößnitz.....	13,21	2 169	164	08547
14 1 78 240	Kauschwitz.....	11,07	951	85	08525
14 1 78 250	Klingenthal/ Sa., Stadt.....	28,66	11 129	388	08248
14 1 78 260	Kloschwitz.....	5,11	240	46	08527
14 1 78 270	Kürbitz.....	6,93	668	96	08538
14 1 78 280	Landwüst.....	10,44	363	34	08258
14 1 78 290	Lengenfeld, Stadt.....	30,71	7 805	254	08485
14 1 78 300	Leubetha.....	3,21	204	63	08626
14 1 78 310	Leubnitz.....	6,88	676	98	08539
14 1 78 320	Limbach.....	14,16	1 615	114	08491
14 1 78 330	Markneukirchen, Stadt.....	36,93	7 420	200	08258
14 1 78 350	Mehltheuer.....	18,22	1 331	73	08539
14 1 78 360	Morgenröthe-Rautenkranz.....	30,02	985	32	08262
14 1 78 370	Mühlenthal.....	39,56	1 598	40	08626
14 1 78 380	Mühltröff, Stadt.....	27,70	2 146	77	07919
14 1 78 390	Mylau, Stadt.....	4,80	3 678	766	08499
14 1 78 400	Netzschkau, Stadt.....	7,86	4 336	551	08491
14 1 78 410	Neuensalz.....	33,68	2 346	69	08541
14 1 78 420	Neumark.....	17,34	3 231	186	08496
14 1 78 430	Neundorf.....	7,40	1 313	177	08527
14 1 78 440	Neustadt/ Vogtl.....	12,99	1 196	92	08223
14 1 78 450	Oberlauterbach.....	7,56	502	66	08239
14 1 78 470	Oelsnitz, Stadt.....	53,47	13 002	243	08606
14 1 78 480	Pausa/ Vogtl., Stadt.....	36,58	4 318	118	07952
14 1 78 490	Pöhl.....	36,46	2 941	80	08543
14 1 78 500	Rebesgrün.....	11,34	2 555	225	08209
14 1 78 510	Reichenbach/ Vogtl., Stadt.....	23,20	24 762	1 067	08468
14 1 78 520	Reuth.....	30,65	1 053	34	08538
14 1 78 530	Rodau.....	11,83	474	40	08539
14 1 78 540	Rodewisch, Stadt.....	26,88	8 407	312	08228
14 1 78 550	Rößnitz.....	4,59	165	35	08527

1) * Bedeutet, daß die Gemeinde mehrere Postleitzahlen hat;
die hier genannte Zahl ist diejenige des Verwaltungssitzes der Gemeinde.

3 Gemeinden in systematischer Ordnung mit Schlüsselnummer, Fläche, Bevölkerung,
Bevölkerungsdichte und Postleitzahl am 01.01.1996

Schlüssel- nummer	Land, Reg.-Bezirk, Kreis, Gemeinde	Fläche km 2	Bevölkerung	Ein- wohner je km2	Post- leit- zahl 1)
14 1 78 570	Schneckengrün.....	6,35	261	41	08527
14 1 78 580	Schneidenbach.....	6,46	394	60	08468
14 1 78 590	Schönberg.....	3,87	331	85	08539
14 1 78 600	Schönbrunn.....	5,38	351	65	08485
14 1 78 610	Schöneck/ Vogtl., Stadt.....	54,92	3 995	72	08261
14 1 78 620	Steinberg.....	20,43	3 327	162	08228
14 1 78 630	Straßberg.....	5,12	719	140	08527
14 1 78 640	Syrau.....	15,66	1 819	116	08548
14 1 78 650	Tannenbergesthal/ Vogtl.....	17,92	1 926	107	08262
14 1 78 660	Theuma.....	9,82	1 017	103	08541
14 1 78 670	Tirpersdorf.....	19,60	1 626	82	08606
14 1 78 680	Treuen, Stadt.....	26,37	7 888	299	08233
14 1 78 690	Trieb/ Vogtl.....	6,54	812	124	08239
14 1 78 700	Triebel/ Vogtl.....	43,09	1 731	40	08606
14 1 78 710	Waldkirchen.....	11,08	823	74	08485
14 1 78 720	Weischlitz.....	18,21	2 660	146	08538
14 1 78 730	Werda.....	13,58	1 783	131	08223
14 1 78 740	Wernitzgrün.....	2,38	352	147	08258
14 1 78 750	Zwota.....	21,84	1 692	77	08267
	zusammen ...	1 343,87	216 043	161	X
14 1 81	Mittlerer Erzgebirgskreis Sitz: Marienberg, Stadt				
14 1 81 010	Amtsberg.....	23,30	4 069	174	09439
14 1 81 020	Ansprung.....	15,28	1 213	79	09517
14 1 81 030	Börnichen/ Erzgeb.....	15,39	1 033	67	09437
14 1 81 040	Borstendorf.....	14,52	1 908	131	09579
14 1 81 050	Deutscheinsiedel.....	3,63	470	129	09548
14 1 81 060	Deutschneudorf.....	4,40	912	207	09548
14 1 81 070	Dörnthal.....	20,54	1 201	58	09509
14 1 81 080	Drebach.....	17,25	2 583	149	09430
14 1 81 090	Falkenbach.....	5,17	488	94	09429
14 1 81 100	Gehringswalde.....	6,26	808	129	09429
14 1 81 110	Gornau/ Erzgeb.....	20,01	3 813	190	09405
14 1 81 120	Grießbach.....	4,75	901	189	09435
14 1 81 130	Großolbersdorf.....	16,70	2 923	175	09432
14 1 81 140	Großrückerswalde.....	24,11	3 727	154	09518
14 1 81 150	Grünhainichen.....	5,40	1 437	266	09579
14 1 81 160	Hallbach.....	7,94	659	82	09526
14 1 81 170	Heidersdorf.....	9,49	1 048	110	09526
14 1 81 180	Hilmersdorf.....	7,22	933	129	09429
14 1 81 190	Hirtstein.....	20,44	3 131	153	09496
14 1 81 200	Hopfgarten.....	5,91	337	57	09429
14 1 81 210	Kleinolbersdorf-Altenhain.....	13,08	1 625	124	09128
14 1 81 220	Krumhermersdorf.....	10,67	1 729	162	09434
14 1 81 230	Lauterbach.....	12,17	1 236	101	09496
14 1 81 240	Lengefeld, Stadt.....	23,73	3 125	131	09514
14 1 81 250	Lippersdorf.....	10,99	815	74	09509
14 1 81 260	Marienberg, Stadt.....	73,31	11 498	156	09496
14 1 81 280	Olbernhau, Stadt.....	70,42	12 412	176	09526
14 1 81 290	Pfaffroda b. Sayda.....	26,65	1 446	54	09526
14 1 81 300	Pobershau.....	5,40	1 993	369	09496
14 1 81 310	Pockau.....	36,04	4 664	129	09509
14 1 81 320	Reifland.....	5,61	502	89	09514
14 1 81 330	Scharfenstein.....	4,19	1 156	275	09435
14 1 81 340	Schönbrunn.....	7,13	581	81	09429
14 1 81 350	Seiffen/ Erzgeb., Kurort.....	12,43	3 020	242	09548
14 1 81 360	Streckewalde.....	2,58	350	135	09429
14 1 81 370	Venusberg.....	6,55	1 593	243	09430
14 1 81 380	Waldkirchen/ Erzgeb.....	8,97	1 197	133	09437
14 1 81 390	Wolkenstein, Stadt.....	4,73	1 807	382	09429
14 1 81 400	Wünschendorf.....	7,19	707	98	09514

1) * Bedeutet, daß die Gemeinde mehrere Postleitzahlen hat;
die hier genannte Zahl ist diejenige des Verwaltungssitzes der Gemeinde.

3 Gemeinden in systematischer Ordnung mit Schlüsselnummer, Fläche, Bevölkerung,
Bevölkerungsdichte und Postleitzahl am 01.01.1996

Schlüssel- nummer	Land, Reg.-Bezirk, Kreis, Gemeinde	Fläche km 2	Bevölkerung	Ein- wohner je km2	Post- leit- zahl 1)
14 1 81 410	Zöblitz, Stadt.....	6,86	2 303	335	09517
14 1 81 420	Zschopau, Stadt.....	12,23	11 720	958	09405
	zusammen ...	608,64	99 073	163	X
14 1 82	Mittweida				
	Sitz: Mittweida, Stadt				
14 1 82 010	Aitzendorf.....	3,91	359	91	09326
14 1 82 020	Altmitweida.....	14,07	2 144	152	09648
14 1 82 030	Arras.....	5,36	221	41	09326
14 1 82 040	Auerswalde.....	18,17	3 033	166	09238
14 1 82 060	Burgstädt, Stadt.....	25,76	12 689	492	09217
14 1 82 070	Chursdorf.....	6,45	503	77	09322
14 1 82 080	Claußnitz.....	21,11	3 699	175	09236
14 1 82 100	Erlau.....	25,54	2 438	95	09306
14 1 82 120	Frankenberg, Stadt.....	47,75	16 090	336	09669
14 1 82 130	Geringswalde, Stadt.....	17,01	4 664	274	09326
14 1 82 140	Grünlichtenberg.....	11,31	732	64	09661
14 1 82 150	Hainichen, Stadt.....	48,04	10 359	215	09661
14 1 82 160	Hartmannsdorf.....	10,28	4 763	463	09232
14 1 82 170	Himmelhartha.....	1,16	48	41	09306
14 1 82 180	Holzhausen.....	3,65	468	128	09326
14 1 82 190	Königsfeld.....	28,29	1 760	62	09306
14 1 82 200	Königshain-Wiederau.....	27,21	2 608	95	09306
14 1 82 210	Kriebstein.....	19,70	2 104	106	09648
14 1 82 230	Langensteinbach.....	26,53	1 896	71	04657
14 1 82 240	Lauenhain-Tanneberg.....	9,19	1 152	125	09648
14 1 82 250	Lichtenau.....	15,15	2 478	163	09244
14 1 82 260	Lunzenau, Stadt.....	26,90	5 864	217	09328
14 1 82 270	Milkau.....	12,21	1 273	104	09306
14 1 82 280	Mittweida, Stadt.....	32,06	16 687	520	09648
14 1 82 300	Mühlau.....	8,08	2 232	276	09241
14 1 82 310	Mühlbach.....	17,67	1 784	100	09557
14 1 82 320	Ottendorf.....	15,62	1 754	112	09648
14 1 82 330	Penig, Stadt.....	14,47	7 465	515	09322
14 1 82 350	Rochlitz, Stadt.....	23,72	7 972	336	09306
14 1 82 360	Rossau.....	41,65	1 937	46	09661
14 1 82 370	Schlegel.....	3,54	274	77	09661
14 1 82 380	Schönborn-Dreiwerden-Seifersbach.....	11,64	1 843	158	09648
14 1 82 390	Seelitz.....	31,08	2 135	68	09306
14 1 82 400	Stein i. Chemnitztal.....	3,68	550	149	09322
14 1 82 410	Striegistal.....	33,12	2 045	61	09661
14 1 82 420	Taura b. Burgstädt.....	11,11	2 855	256	09249
14 1 82 430	Tauscha.....	3,89	606	155	09322
14 1 82 440	Thierbach.....	5,77	531	92	09322
14 1 82 450	Tiefenbach.....	43,90	3 929	89	09661
14 1 82 460	Wechselburg.....	25,59	2 322	90	09306
14 1 82 470	Wittgensdorf.....	12,25	4 529	369	09228
14 1 82 480	Zettlitz.....	15,64	1 000	63	09306
	zusammen ...	779,23	143 795	185	X
14 1 88	Stollberg				
	Sitz: Stollberg/ Erzgebirge, Stadt				
14 1 88 010	Adorf/ Erzgeb.....	6,72	1 555	231	09221
14 1 88 020	Auerbach.....	8,26	3 235	391	09392
14 1 88 030	Beutha.....	8,14	910	111	09366
14 1 88 040	Brünlos.....	7,37	1 446	196	09380
14 1 88 050	Burkhardtsdorf.....	10,28	3 492	339	09235
14 1 88 060	Dorfchemnitz.....	8,73	1 465	167	09380
14 1 88 070	Einsiedel.....	10,94	3 159	288	09227
14 1 88 080	Erlbach-Kirchberg.....	12,00	1 183	98	09385
14 1 88 090	Görsdorf.....	4,19	2 309	551	09390

1) * Bedeutet, daß die Gemeinde mehrere Postleitzahlen hat;
die hier genannte Zahl ist diejenige des Verwaltungssitzes der Gemeinde.

3 Gemeinden in systematischer Ordnung mit Schlüsselnummer, Fläche, Bevölkerung, Bevölkerungsdichte und Postleitzahl am 01.01.1996

Schlüssel- nummer	Land, Reg.-Bezirk, Kreis, Gemeinde	Fläche km 2	Bevölkerung	Ein- wohner je km2	Post- leitz- zahl 1)
14 1 88 100	Hohndorf.....	5,26	4 070	773	09394
14 1 88 110	Hormersdorf.....	13,83	1 920	138	09395
14 1 88 120	Jahnsdorf.....	10,54	3 223	305	09387
14 1 88 130	Kemtau.....	5,96	1 583	265	09240
14 1 88 140	Klaffenbach.....	8,64	1 893	219	09221
14 1 88 150	Leukersdorf/ Erzgeb.....	15,56	2 493	160	09387
14 1 88 160	Lugau/ Erzgeb., Stadt.....	6,32	8 681	1 373	09385
14 1 88 170	Meinersdorf.....	4,87	1 572	322	09390
14 1 88 180	Neukirchen/ Erzgeb.....	13,40	5 153	384	09221
14 1 88 190	Neuwürschnitz.....	6,57	2 982	453	09397
14 1 88 200	Niedersdorf.....	13,03	1 275	97	09366
14 1 88 210	Niederwürschnitz.....	6,06	3 394	560	09399
14 1 88 220	Oelsnitz/ Erzgeb., Stadt.....	19,77	10 718	542	09376
14 1 88 230	Stollberg/ Erzgeb., Stadt.....	30,68	13 344	434	09366
14 1 88 240	Thalheim/ Erzgeb., Stadt.....	10,92	8 640	791	09380
14 1 88 250	Ursprung.....	3,85	573	148	09385
14 1 88 260	Zwönitz, Stadt.....	34,13	9 214	269	08297
	zusammen ...	286,02	99 482	348	X
14 1 91	Aue-Schwarzenberg Sitz: Aue, Stadt				
14 1 91 010	Affalter.....	11,05	1 493	135	08294
14 1 91 020	Albernau.....	2,56	1 290	503	08280
14 1 91 030	Antonsthal.....	7,82	1 349	172	08359
14 1 91 040	Aue, Stadt.....	20,95	21 617	1 031	08280
14 1 91 050	Beierfeld.....	4,91	3 526	718	08340
14 1 91 060	Bermsgrün.....	10,62	1 455	137	08340
14 1 91 070	Bernsbach.....	8,75	4 568	522	08315
14 1 91 080	Bockau.....	19,16	2 878	150	08324
14 1 91 090	Breitenbrunn/ Erzgeb.....	21,81	2 612	119	08359
14 1 91 110	Carlsfeld.....	24,18	1 258	52	08325
14 1 91 120	Eibenstock, Stadt.....	66,17	6 380	96	08309
14 1 91 130	Erla.....	4,39	1 539	350	08340
14 1 91 140	Erlabrunn.....	8,49	1 129	132	08349
14 1 91 150	Grünhain, Stadt.....	13,43	2 684	199	08358
14 1 91 170	Hundshübel.....	11,63	1 260	108	08318
14 1 91 180	Johanngeorgenstadt, Stadt.....	29,60	7 894	266	08349
14 1 91 190	Lauter/ Sa., Stadt.....	21,54	5 401	250	08312
14 1 91 210	Lindenau.....	5,14	698	135	08289
14 1 91 220	Lößnitz, Stadt.....	19,48	11 062	567	08294
14 1 91 230	Markersbach.....	18,32	2 178	118	08352
14 1 91 240	Pöhl.....	11,79	1 356	115	08352
14 1 91 250	Raschau.....	21,24	4 833	227	08352
14 1 91 260	Rittersgrün.....	21,88	2 000	91	08355
14 1 91 270	Schlema.....	15,53	6 234	401	08301
14 1 91 280	Schneeberg, Stadt.....	18,21	18 018	989	08289
14 1 91 290	Schönheide.....	28,09	5 910	210	08304
14 1 91 300	Schwarzenberg/ Erzgeb., Stadt.....	19,44	19 251	990	08340
14 1 91 310	Sosa.....	21,99	2 332	106	08326
14 1 91 320	Stützengrün.....	16,74	2 850	170	08328
14 1 91 330	Waschleithe.....	3,88	522	134	08358
14 1 91 340	Zschorlau.....	19,44	4 505	231	08321
	zusammen ...	528,23	150 082	284	X
14 1 93	Zwickauer Land Sitz: Werdau, Stadt				
14 1 93 010	Cainsdorf.....	3,05	2 466	808	08124
14 1 93 020	Crimmitschau, Stadt.....	55,11	23 888	433	08451
14 1 93 030	Crinitzberg.....	18,82	2 473	131	08147
14 1 93 040	Crossen.....	9,11	2 073	227	08129
14 1 93 050	Culitzsch.....	4,08	789	193	08112

1) * Bedeutet, daß die Gemeinde mehrere Postleitzahlen hat;
die hier genannte Zahl ist diejenige des Verwaltungssitzes der Gemeinde.

3 Gemeinden in systematischer Ordnung mit Schlüsselnummer, Fläche, Bevölkerung, Bevölkerungsdichte und Postleitzahl am 01.01.1996

Schlüssel- nummer	Land, Reg.-Bezirk, Kreis, Gemeinde	Fläche km 2	Bevölkerung	Ein- wohner je km2	Post- leit- zahl 1)
14 1 93 060	Cunersdorf.....	3,78	504	133	08107
14 1 93 080	Dennheritz.....	13,94	1 487	106	08393
14 1 93 090	Ebersbrunn.....	9,34	1 888	202	08144
14 1 93 100	Fraureuth.....	9,32	3 360	360	08427
14 1 93 110	Friedrichsgrün.....	0,92	1 407	1 529	08149
14 1 93 130	Hartenstein, Stadt.....	36,94	5 154	139	08118
14 1 93 140	Hartmannsdorf b. Kirchberg.....	24,45	1 275	52	08107
14 1 93 150	Hirschfeld.....	14,28	796	55	08144
14 1 93 160	Kirchberg, Stadt.....	16,00	8 476	529	08107
14 1 93 180	Langenbach.....	11,60	1 790	154	08134
14 1 93 190	Langenbernsdorf.....	36,37	3 962	108	08428
14 1 93 200	Langenhessen.....	10,19	2 035	199	08439
14 1 93 210	Lauenhain.....	8,95	630	70	08439
14 1 93 230	Leubnitz.....	29,48	3 515	119	08412
14 1 93 240	Leutersbach.....	6,26	545	87	08107
14 1 93 250	Lichtentanne.....	23,71	5 880	247	08115
14 1 93 260	Mosel.....	6,30	2 273	360	08129
14 1 93 270	Mülsen St.Jacob.....	8,57	3 101	361	08132
14 1 93 280	Mülsen St.Micheln.....	4,90	1 373	280	08132
14 1 93 290	Mülsen St.Niclas.....	9,48	1 808	190	08146
14 1 93 300	Neukirchen/ Pleiße.....	16,81	4 121	245	08459
14 1 93 310	Niedercrinitz.....	4,78	535	111	08107
14 1 93 320	Niedermülsen.....	5,42	474	87	08138
14 1 93 330	Oberrothenbach.....	6,03	543	90	08129
14 1 93 340	Ortmannsdorf.....	9,90	2 169	219	08146
14 1 93 350	Reinsdorf.....	14,61	4 328	296	08141
14 1 93 360	Rottmannsdorf.....	4,51	578	128	08064
14 1 93 370	Ruppertsgrün.....	13,29	2 442	183	08435
14 1 93 380	Saupersdorf.....	4,57	1 012	221	08107
14 1 93 390	Schlunzig.....	2,53	284	112	08138
14 1 93 410	Silberstraße.....	2,89	1 837	635	08121
14 1 93 420	Stangendorf.....	4,88	661	135	08138
14 1 93 430	Stangengrün.....	11,68	680	58	08147
14 1 93 460	Thurm.....	5,65	3 489	617	08138
14 1 93 470	Vielau.....	5,64	2 598	460	08149
14 1 93 480	Weißbach.....	10,89	1 344	123	08121
14 1 93 490	Werdau, Stadt.....	25,92	21 504	829	08412
14 1 93 500	Wiesenburg.....	11,76	1 646	139	08121
14 1 93 510	Wildenfels, Stadt.....	8,82	2 589	293	08134
14 1 93 520	Wilkau-Haßlau, Stadt.....	5,73	10 266	1 791	08112
14 1 93 540	Wulm.....	2,51	178	70	08138
	zusammen ...	553,77	146 226	264	X
14 1	Reg.-Bez. insgesamt ..	6 090,73	1 692 970	278	X
Reg.-Bez. Dresden					
Kreisfreie Städte					
14 2 62 000	Dresden, Stadt.....	225,76	469 110	2 077	01067 *
14 2 63 000	Görlitz, Stadt.....	44,11	66 118	1 498	02826 *
14 2 64 000	Hoyerswerda, Stadt.....	80,92	60 025	741	02977
	zusammen ...	350,79	595 253	1 697	X

1) * Bedeutet, daß die Gemeinde mehrere Postleitzahlen hat;
die hier genannte Zahl ist diejenige des Verwaltungssitzes der Gemeinde.

3 Gemeinden in systematischer Ordnung mit Schlüsselnummer, Fläche, Bevölkerung,
Bevölkerungsdichte und Postleitzahl am 01.01.1996

Schlüssel- nummer	Land, Reg.-Bezirk, Kreis, Gemeinde	Fläche km 2	Bevölkerung	Ein- wohner je km2	Post- leit- zahl 1)
Landkreise					
14 2 72	Bautzen Sitz: Bautzen, Stadt				
14 2 72 010	Bautzen, Stadt.....	43,21	44 763	1 035	02625
14 2 72 020	Bischofswerda, Stadt.....	24,33	12 512	514	01877
14 2 72 030	Burkau.....	31,83	3 003	94	01906
14 2 72 040	Crosta.....	9,32	1 894	203	02681
14 2 72 050	Cunewalde.....	23,23	4 035	173	02733
14 2 72 060	Demitz-Thumitz.....	21,07	3 386	160	01877
14 2 72 070	Eulowitz.....	1,84	331	179	02692
14 2 72 080	Frankenthal.....	9,43	1 066	113	01909
14 2 72 090	Gaußig.....	26,13	2 186	83	02633
14 2 72 100	Gnaschwitz-Doberschau.....	14,35	2 390	166	02692
14 2 72 110	Göda.....	43,26	3 461	80	02633
14 2 72 120	Großdrebnitz.....	21,94	1 878	85	01909
14 2 72 130	Großdubrau.....	54,21	4 894	90	02694
14 2 72 140	Großharthau.....	37,27	3 512	94	01909
14 2 72 150	Großpostwitz/ O.L.....	14,58	2 704	185	02692
14 2 72 160	Guttau.....	41,66	1 800	43	02694
14 2 72 170	Hochkirch.....	41,73	2 703	64	02627
14 2 72 180	Kirschau.....	3,87	2 022	522	02681
14 2 72 190	Kleinwelka.....	27,37	2 732	99	02627
14 2 72 200	Königswartha.....	41,39	4 788	115	02699
14 2 72 210	Kubschütz.....	46,03	3 116	67	02627
14 2 72 220	Malschwitz.....	51,56	3 950	76	02694
14 2 72 230	Milkel.....	28,15	1 192	42	02699
14 2 72 240	Neschwitz.....	45,99	2 635	57	02699
14 2 72 250	Neukirch/ Lausitz.....	21,32	6 023	282	01904
14 2 72 260	Obergurig.....	9,83	2 186	222	02692
14 2 72 270	Puschwitz.....	11,74	1 168	99	02699
14 2 72 280	Radibor.....	27,32	1 984	72	02627
14 2 72 290	Rammenau.....	10,76	1 446	134	01877
14 2 72 310	Rodewitz/ Spree.....	2,65	686	258	02692
14 2 72 320	Schirgiswalde, Stadt.....	8,48	3 118	367	02681
14 2 72 330	Schmölln-Putzkau.....	32,94	3 718	112	01877
14 2 72 340	Sohland a.d. Spree.....	37,27	8 132	218	02689
14 2 72 350	Steinigtwolmsdorf.....	14,07	2 870	203	01904
14 2 72 360	Weifa.....	3,89	713	183	01904
14 2 72 370	Weigsdorf-Köblitz.....	3,39	1 952	575	02733
14 2 72 380	Weißenberg, Stadt.....	50,92	3 708	72	02627
14 2 72 390	Wilthen, Stadt.....	17,06	7 879	461	02681
	zusammen ...	955,39	162 536	170	X
14 2 80	Meißen-Radebeul Sitz: Meißen, Stadt				
14 2 80 010	Altfranken.....	1,28	303	236	01462
14 2 80 030	Cossebaude.....	10,16	5 188	510	01462
14 2 80 040	Coswig, Stadt.....	25,85	24 955	965	01640
14 2 80 060	Diera.....	18,41	1 872	101	01665
14 2 80 080	Gauernitz.....	8,48	940	110	01665
14 2 80 090	Gompitz.....	11,73	1 896	161	01462
14 2 80 100	Großdittmannsdorf.....	9,45	698	73	01471
14 2 80 140	Heynitz.....	21,27	1 434	67	01683
14 2 80 150	Käbschütztal.....	50,45	3 107	61	01665
14 2 80 160	Ketzerbachtal.....	45,38	3 144	69	01623 *
14 2 80 170	Klipphausen.....	32,71	2 553	78	01665
14 2 80 190	Leuben-Schleinitz.....	26,71	1 842	68	01623
14 2 80 210	Lommatzsch, Stadt.....	66,47	6 549	98	01623
14 2 80 240	Meißen, Stadt.....	30,90	32 200	1 042	01662

1) * Bedeutet, daß die Gemeinde mehrere Postleitzahlen hat;
die hier genannte Zahl ist diejenige des Verwaltungssitzes der Gemeinde.

3 Gemeinden in systematischer Ordnung mit Schlüsselnummer, Fläche, Bevölkerung,
Bevölkerungsdichte und Postleitzahl am 01.01.1996

Schlüssel- nummer	Land, Reg.-Bezirk, Kreis, Gemeinde	Fläche km 2	Bevölkerung	Ein- wohner je km2	Post- leit- zahl 1)
14 2 80 250	Mobschatz.....	8,53	1 338	156	01462
14 2 80 260	Moritzburg.....	31,94	2 836	88	01468
14 2 80 270	Niederau.....	35,21	3 981	113	01689
14 2 80 280	Nossen, Stadt.....	29,24	6 627	226	01683
14 2 80 290	Promnitztal.....	20,83	1 924	92	01468
14 2 80 310	Radebeul, Stadt.....	25,99	30 838	1 186	01445
14 2 80 320	Radeburg, Stadt.....	23,71	4 773	201	01471
14 2 80 330	Reichenberg.....	14,61	3 739	255	01468
14 2 80 350	Scharfenberg.....	20,92	1 793	85	01665
14 2 80 380	Tanneberg.....	9,83	608	61	01683
14 2 80 390	Taubenheim.....	20,09	1 348	67	01665
14 2 80 400	Triebischtal.....	19,99	2 723	136	01665
14 2 80 440	Weinböhla.....	19,01	8 699	457	01689
14 2 80 460	Wilsdruff, Stadt.....	34,99	4 142	118	01723
14 2 80 470	Zehren.....	24,79	1 950	78	01665
	zusammen ...	698,93	164 000	235	X
14 2 84	Niederschles. Oberlausitzkreis Sitz: Görlitz, Stadt				
14 2 84 010	Bad Muskau, Stadt.....	15,35	3 887	253	02953
14 2 84 020	Boxberg.....	64,33	3 158	49	02943
14 2 84 030	Deschka.....	14,22	454	31	02829
14 2 84 040	Gablenz.....	9,22	1 488	161	02953
14 2 84 060	Groß Düben.....	8,28	773	93	02959
14 2 84 090	Hähnichen.....	32,06	1 151	35	02923
14 2 84 100	Halbendorf.....	6,29	531	84	02953
14 2 84 106	Hohendubrau.....	45,42	2 318	51	02906
14 2 84 110	Horka.....	40,78	2 219	54	02923
14 2 84 130	Klitten.....	54,20	1 519	28	02906
14 2 84 140	Kodersdorf.....	42,29	2 827	66	02923
14 2 84 150	Königshain.....	19,52	1 279	65	02829
14 2 84 160	Krauschwitz.....	106,62	3 881	36	02957
14 2 84 170	Kreba-Neudorf.....	31,61	1 154	36	02906
14 2 84 180	Kringelsdorf.....	33,84	406	11	02943
14 2 84 190	Kromlau.....	5,43	284	52	02953
14 2 84 200	Kunnerwitz.....	5,21	690	132	02829
14 2 84 210	Lodenau.....	26,76	889	33	02929
14 2 84 220	Ludwigsdorf.....	13,70	1 125	82	02829
14 2 84 230	Markersdorf.....	62,38	3 910	62	02829
14 2 84 240	Mücka.....	24,31	1 354	55	02906
14 2 84 250	Mühlrose.....	19,73	225	11	02959
14 2 84 265	Neißeau.....	33,04	1 494	45	02829
14 2 84 280	Niesky, Stadt.....	53,61	12 264	228	02906
14 2 84 300	Quitzdorf am See.....	36,20	2 651	73	02906
14 2 84 310	Reichenbach/ O.L., Stadt.....	42,79	4 665	109	02894
14 2 84 320	Reichwalde.....	14,88	667	44	02943
14 2 84 330	Rietschen.....	72,75	3 301	45	02956
14 2 84 350	Rothenburg/ O.L., Stadt.....	38,05	4 742	124	02929
14 2 84 360	Schleife.....	41,90	2 961	70	02959
14 2 84 370	Schöpstal.....	33,79	2 578	76	02829
14 2 84 380	Sohland a. Rotstein.....	19,79	1 274	64	02894
14 2 84 390	Spree.....	17,54	411	23	02923
14 2 84 400	Trebendorf.....	12,16	672	55	02959
14 2 84 410	Uhsmannsdorf.....	7,46	911	122	02923
14 2 84 420	Uhyst.....	43,82	1 244	28	02999
14 2 84 430	Vierkirchen.....	35,32	2 027	57	02894
14 2 84 440	Waldhufen.....	58,64	2 933	50	02906
14 2 84 460	Weißkeißel.....	50,42	1 313	26	02957
14 2 84 470	Weißwasser, Stadt.....	63,64	31 745	498	02943
	zusammen ...	1 357,35	113 375	84	X

1) * Bedeutet, daß die Gemeinde mehrere Postleitzahlen hat;
die hier genannte Zahl ist diejenige des Verwaltungssitzes der Gemeinde.

3 Gemeinden in systematischer Ordnung mit Schlüsselnummer, Fläche, Bevölkerung,
Bevölkerungsdichte und Postleitzahl am 01.01.1996

Schlüssel- nummer	Land, Reg.-Bezirk, Kreis, Gemeinde	Fläche km 2	Bevölkerung	Ein- wohner je km2	Post- leit- zahl 1)
14 2 85	Riesa-Großenhain Sitz: Großenhain, Stadt				
14 2 85 010	Adelsdorf.....	4,96	228	45	01561
14 2 85 020	Baßlitz.....	9,27	582	62	01561
14 2 85 030	Beiersdorf.....	7,87	403	51	01561
14 2 85 040	Diesbar-Seußlitz.....	16,07	2 144	133	01612
14 2 85 050	Ebersbach.....	58,39	3 423	58	01561
14 2 85 060	Folbern.....	6,18	387	62	01561
14 2 85 070	Glaubitz.....	13,97	2 033	145	01612
14 2 85 080	Gohlis.....	5,03	609	121	01619
14 2 85 090	Gröditz, Stadt.....	7,80	9 363	1 200	01609
14 2 85 100	Großenhain, Stadt.....	37,79	18 037	477	01558
14 2 85 110	Hirschstein.....	12,61	1 066	84	01594
14 2 85 130	Lampertswalde.....	8,37	1 200	143	01561
14 2 85 140	Lenz.....	11,14	606	54	01561
14 2 85 150	Leutewitz.....	4,06	200	49	01594
14 2 85 160	Mehltheuer.....	21,85	1 525	69	01594
14 2 85 170	Naunhof.....	8,03	563	70	01561
14 2 85 180	Nauwalde.....	20,35	1 187	58	01609
14 2 85 190	Nünchritz.....	15,05	5 315	353	01612
14 2 85 200	Plotitz.....	18,92	1 235	65	01594
14 2 85 220	Priestewitz.....	33,08	1 953	59	01561
14 2 85 230	Quersa-Brockwitz.....	10,70	404	37	01561
14 2 85 240	Reinersdorf.....	9,89	395	39	01561
14 2 85 250	Riesa, Stadt.....	54,14	42 429	783	01589 *
14 2 85 260	Röderaue-Bobersen.....	10,04	2 607	259	01619
14 2 85 270	Röderaue.....	29,57	3 765	127	01561
14 2 85 290	Schönborn.....	5,04	199	39	01561
14 2 85 300	Schönfeld.....	39,14	1 969	50	01561
14 2 85 310	Seerhausen.....	6,15	575	93	01594
14 2 85 320	Stauchitz.....	7,98	1 834	229	01594
14 2 85 330	Strehla, Stadt.....	30,07	4 394	146	01616
14 2 85 340	Strießen.....	7,71	448	58	01561
14 2 85 350	Tauscha.....	23,88	1 546	64	01561
14 2 85 360	Thiendorf.....	50,50	2 294	45	01561
14 2 85 370	Weißig a. Raschütz.....	34,45	1 044	30	01561
14 2 85 390	Wildenhain.....	33,45	1 817	54	01561
14 2 85 400	Wülknitz.....	27,77	2 051	73	01609
14 2 85 410	Zabeltitz.....	52,81	2 912	55	01561
14 2 85 420	Zeithain.....	66,43	5 014	75	01619
	zusammen ...	820,51	127 756	156	X
14 2 86	Löbau-Zittau Sitz: Zittau, Stadt				
14 2 86 010	Beiersdorf.....	6,45	1 409	218	02736
14 2 86 020	Bernstadt a. d. Eigen, Stadt.....	51,89	4 573	88	02748
14 2 86 030	Berthelsdorf.....	22,24	2 016	90	02747
14 2 86 040	Bertsdorf-Hörnitz.....	17,98	2 555	142	02763
14 2 86 050	Dittelsdorf.....	6,84	1 049	153	02788
14 2 86 060	Dürrhennersdorf.....	10,67	1 231	115	02708
14 2 86 070	Ebersbach, Stadt.....	14,89	11 827	794	02730
14 2 86 080	Ebersdorf.....	7,60	1 176	154	02708
14 2 86 090	Eibau.....	11,19	3 663	327	02739
14 2 86 100	Friedersdorf.....	10,89	1 629	149	02742
14 2 86 110	Großhennersdorf.....	21,94	1 762	80	02747
14 2 86 120	Großschönau.....	15,04	6 047	402	02779
14 2 86 130	Großschweidnitz.....	7,44	1 543	207	02708
14 2 86 140	Hainewalde.....	12,96	1 831	141	02779
14 2 86 150	Hartau.....	5,28	553	104	02763
14 2 86 160	Herrnhut, Stadt.....	19,87	3 010	151	02747

1) * Bedeutet, daß die Gemeinde mehrere Postleitzahlen hat;
die hier genannte Zahl ist diejenige des Verwaltungssitzes der Gemeinde.

3 Gemeinden in systematischer Ordnung mit Schlüsselnummer, Fläche, Bevölkerung, Bevölkerungsdichte und Postleitzahl am 01.01.1996

Schlüssel- nummer	Land, Reg.-Bezirk, Kreis, Gemeinde	Fläche km 2	Bevölkerung	Ein- wohner je km2	Post- leit- zahl 1)
14 2 86 170	Hirschfelde.....	9,01	2 563	284	02788
14 2 86 180	Jonsdorf, Kurort.....	9,08	1 904	209	02796
14 2 86 190	Kittlitz.....	34,09	2 788	81	02708
14 2 86 200	Kottmarsdorf.....	7,94	619	77	02730
14 2 86 210	Lawalde.....	14,53	2 162	148	02708
14 2 86 220	Leutersdorf.....	7,67	2 656	346	02794
14 2 86 230	Löbau, Stadt.....	37,05	16 714	451	02708
14 2 86 240	Mittelherwigsdorf.....	36,48	4 650	127	02763
14 2 86 250	Neueibau.....	1,61	708	439	02739
14 2 86 260	Neugersdorf, Stadt.....	5,53	6 833	1 235	02727
14 2 86 270	Neusalza-Spremberg, Stadt.....	11,99	2 705	225	02742
14 2 86 280	Niedercunnersdorf.....	7,41	1 245	168	02708
14 2 86 290	Niederoderwitz.....	19,25	3 457	179	02791
14 2 86 300	Obercunnersdorf.....	7,68	1 850	240	02708
14 2 86 310	Oberoderwitz.....	16,68	2 800	167	02744
14 2 86 320	Olbersdorf.....	15,16	7 188	474	02785
14 2 86 330	Oppach.....	8,01	3 072	383	02736
14 2 86 340	Ostritz, Stadt.....	23,37	3 494	149	02899
14 2 86 350	Ottenhain.....	6,76	480	71	02708
14 2 86 360	Oybin.....	18,29	1 698	92	02797
14 2 86 370	Rosenbach.....	23,50	1 886	80	02708
14 2 86 380	Schlegel.....	13,23	1 080	81	02788
14 2 86 390	Schönau-Berzdorf a.d. Eigen.....	27,84	1 989	71	02899
14 2 86 400	Schönbach.....	9,06	1 437	158	02708
14 2 86 410	Seifhennersdorf, Stadt.....	19,13	5 716	298	02782
14 2 86 420	Spitzkunnersdorf.....	9,35	1 802	192	02794
14 2 86 430	Strahwalde.....	9,89	981	99	02747
14 2 86 440	Walddorf.....	4,56	958	210	02739
14 2 86 450	Waltersdorf.....	8,82	1 647	186	02799
14 2 86 460	Wittgendorf.....	12,23	863	70	02763
14 2 86 470	Zittau, Stadt.....	20,13	29 584	1 469	02763
	zusammen ...	698,50	163 403	234	X
14 2 87	Sächsische Schweiz Sitz: Pirna, Stadt				
14 2 87 010	Bad Gotttleuba, Kurort, Stadt.....	26,21	2 320	88	01816
14 2 87 020	Bad Schandau, Stadt.....	33,39	3 090	92	01814
14 2 87 030	Bahratal.....	20,47	917	44	01816
14 2 87 040	Bahretal.....	36,48	2 222	60	01825 *
14 2 87 050	Berggießhübel, Kurort, Stadt.....	12,65	1 774	140	01819
14 2 87 060	Birkwitz-Pratzschwitz.....	6,63	1 008	152	01827
14 2 87 070	Börnersdorf-Breitenau.....	19,11	534	27	01825
14 2 87 080	Cotta.....	12,30	806	65	01819
14 2 87 090	Dohna.....	7,26	973	134	01796
14 2 87 100	Dohna, Stadt.....	7,03	3 495	497	01809
14 2 87 110	Dürrröhrsdorf-Dittersbach.....	33,84	4 526	133	01833
14 2 87 120	Gohrisch.....	34,78	2 191	62	01824
14 2 87 130	Graupa.....	9,82	2 903	295	01827
14 2 87 140	Heidenau, Stadt.....	11,07	18 998	1 716	01809
14 2 87 150	Hinterhermsdorf.....	19,19	787	41	01855
14 2 87 160	Hohnstein, Stadt.....	64,61	4 044	62	01848
14 2 87 170	Hohwald.....	59,01	5 016	85	01844
14 2 87 180	Kirnitzschtal.....	44,17	2 252	50	01855
14 2 87 190	Königstein/ Sächs. Schw., Stadt.....	18,49	3 000	162	01824
14 2 87 200	Krippen.....	2,45	759	309	01814
14 2 87 210	Langenhennersdorf.....	10,31	1 045	101	01819
14 2 87 220	Leupoldishain.....	8,43	360	42	01824
14 2 87 230	Liebstadt, Stadt.....	37,41	1 535	41	01825
14 2 87 240	Lohmen.....	25,79	3 178	123	01847
14 2 87 250	Meusegast.....	3,73	373	100	01809
14 2 87 260	Müglitztal.....	21,00	2 282	108	01809
14 2 87 270	Neustadt i. Sa., Stadt.....	24,12	11 947	495	01844

1) * Bedeutet, daß die Gemeinde mehrere Postleitzahlen hat;
die hier genannte Zahl ist diejenige des Verwaltungssitzes der Gemeinde.

3 Gemeinden in systematischer Ordnung mit Schlüsselnummer, Fläche, Bevölkerung,
Bevölkerungsdichte und Postleitzahl am 01.01.1996

Schlüssel- nummer	Land, Reg.-Bezirk, Kreis, Gemeinde	Fläche km 2	Bevölkerung	Ein- wohner je km2	Post- leit- zahl 1)
14 2 87 290	Pirna, Stadt.....	36,55	39 194	1 072	01796
14 2 87 300	Porschdorf.....	10,93	1 512	138	01814
14 2 87 310	Rathen, Kurort.....	3,58	509	142	01824
14 2 87 320	Rathmannsdorf.....	4,37	1 233	282	01814
14 2 87 330	Reinhardsdorf-Schöna.....	31,75	1 786	56	01814
14 2 87 340	Röhrsdorf.....	17,82	1 307	73	01809
14 2 87 350	Rosenthal-Bielatal.....	46,46	1 853	39	01824
14 2 87 360	Schönfeld-Weißig.....	41,18	8 916	216	01474
14 2 87 370	Sebnitz, Stadt.....	24,72	9 989	404	01855
14 2 87 380	Stadt Wehlen, Stadt.....	10,81	1 782	164	01829
14 2 87 390	Stolpen, Stadt.....	60,87	5 928	97	01833
14 2 87 400	Struppen.....	20,66	2 548	123	01796
14 2 87 410	Wilschdorf.....	9,66	692	71	01833
	zusammen ...	929,11	159 584	172	X
14 2 90	Weißeritzkreis Sitz: Dippoldiswalde, Stadt				
14 2 90 010	Altenberg, Stadt.....	67,46	5 383	79	01773
14 2 90 020	Bannewitz.....	8,29	3 630	437	01728
14 2 90 040	Bärenfels, Kurort.....	2,76	335	121	01776
14 2 90 050	Bärenstein, Stadt.....	18,54	1 901	102	01768
14 2 90 060	Colmnitz b. Freiberg.....	16,32	1 594	97	01738
14 2 90 080	Dippoldiswalde, Stadt.....	51,21	8 509	166	01744
14 2 90 100	Dorfhain.....	6,25	1 257	201	01738
14 2 90 110	Falkenhain.....	3,64	422	115	01776
14 2 90 130	Freital, Stadt.....	37,85	37 582	992	01705
14 2 90 140	Geising, Stadt.....	49,50	2 715	54	01778
14 2 90 150	Glashütte, Stadt.....	41,76	5 255	125	01768
14 2 90 160	Goppeln.....	6,63	803	121	01728
14 2 90 170	Grumbach.....	15,67	1 311	83	01723
14 2 90 180	Hartmannsdorf-Reichenau.....	28,32	1 376	48	01762
14 2 90 200	Hermisdorf/ Erzgeb.....	20,14	1 154	57	01776
14 2 90 220	Höckendorf.....	36,64	3 171	86	01774
14 2 90 230	Kesselsdorf.....	9,80	3 409	347	01723
14 2 90 240	Kipsdorf, Kurort.....	3,91	428	109	01776
14 2 90 250	Klingenberg.....	5,73	1 514	264	01738
14 2 90 260	Kreischa.....	28,97	3 755	129	01731
14 2 90 270	Kurort Hartha.....	50,62	2 588	51	01737
14 2 90 280	Malter.....	12,16	1 832	150	01744
14 2 90 290	Mohorn.....	20,66	1 982	95	01723
14 2 90 300	Obercarsdorf.....	22,97	2 112	91	01762
14 2 90 320	Pesterwitz.....	2,69	1 786	663	01705
14 2 90 330	Pohrsdorf.....	3,17	475	149	01737
14 2 90 340	Possendorf.....	12,76	3 455	270	01728
14 2 90 350	Pretzschendorf.....	27,83	1 964	70	01774
14 2 90 360	Rabenau, Stadt.....	30,72	4 754	154	01734
14 2 90 380	Reinhardtsgrimma.....	53,81	2 673	49	01768
14 2 90 410	Schmiedeberg.....	17,78	3 310	186	01762
14 2 90 440	Tharandt, Stadt.....	17,45	2 525	144	01737
	zusammen ...	732,01	114 960	157	X
14 2 92	Westlausitz-Dresdner Land Sitz: Kamenz, Stadt				
14 2 92 005	Arnsdorf b. Radeberg.....	18,38	3 933	213	01477
14 2 92 010	Bernbruch.....	5,24	375	71	01920
14 2 92 020	Bernsdorf, Stadt.....	25,99	5 572	214	02994
14 2 92 030	Bischheim-Häslich.....	13,89	1 833	131	01920
14 2 92 050	Brettnig-Hauswalde.....	14,41	3 149	218	01900
14 2 92 090	Crostwitz.....	13,32	1 169	87	01920
14 2 92 100	Deutschbaselitz.....	6,90	493	71	01920
14 2 92 105	Dörghenhausen.....	5,46	568	104	02979

1) * Bedeutet, daß die Gemeinde mehrere Postleitzahlen hat;
die hier genannte Zahl ist diejenige des Verwaltungssitzes der Gemeinde.

3 Gemeinden in systematischer Ordnung mit Schlüsselnummer, Fläche, Bevölkerung,
Bevölkerungsdichte und Postleitzahl am 01.01.1996

Schlüssel- nummer	Land, Reg.-Bezirk, Kreis, Gemeinde	Fläche km 2	Bevölkerung	Ein- wohner je km2	Post- leitz- zahl 1)
14 2 92 110	Elsterheide.....	133,90	3 377	25	02991
14 2 92 120	Elstra, Stadt.....	32,90	3 251	98	01920
14 2 92 130	Fischbach.....	11,11	827	74	01477
14 2 92 140	Gersdorf-Möhrsdorf.....	10,63	1 810	170	01920
14 2 92 150	Großberkmannsdorf.....	7,42	1 311	176	01454
14 2 92 160	Großgrabe.....	8,16	314	38	01936
14 2 92 170	Großnaundorf.....	14,98	1 080	72	01936
14 2 92 180	Großröhrsdorf, Stadt.....	19,12	6 709	350	01900
14 2 92 195	Hermisdorf.....	4,68	1 421	303	01458
14 2 92 200	Höckendorf.....	10,46	599	57	01936
14 2 92 210	Kamenz, Stadt.....	20,16	16 800	833	01917
14 2 92 230	Kleinröhrsdorf.....	7,34	740	100	01900
14 2 92 240	Knappensee.....	21,33	1 889	88	02999
14 2 92 250	Koitzsch.....	4,66	307	65	01936
14 2 92 260	Königsbrück, Stadt.....	76,29	5 110	66	01936
14 2 92 265	Langebrück.....	12,12	3 839	316	01465
14 2 92 270	Laubusch.....	10,74	2 953	274	02991
14 2 92 280	Laußnitz.....	53,28	1 265	23	01936
14 2 92 290	Lauta, Stadt.....	16,68	7 090	425	02991
14 2 92 300	Leippe-Torno.....	13,64	1 358	99	02991
14 2 92 310	Lichtenberg.....	14,75	1 771	120	01896
14 2 92 320	Lohsa.....	124,55	4 618	37	02999
14 2 92 325	Lomnitz.....	9,52	992	104	01458
14 2 92 330	Lückersdorf-Gelenau.....	10,98	889	80	01920
14 2 92 340	Medingen.....	5,26	1 434	272	01458
14 2 92 350	Nebelschütz.....	22,92	1 228	53	01920
14 2 92 360	Neukirch.....	36,38	1 715	47	01936
14 2 92 390	Oberlichtenau.....	10,03	1 570	156	01936
14 2 92 400	Ohorn.....	11,82	2 414	204	01896
14 2 92 410	OBling.....	43,56	2 416	55	01920
14 2 92 415	Ottendorf-Okrilla.....	15,94	5 878	368	01458
14 2 92 420	Panschwitz-Kuckau.....	23,37	2 476	105	01920
14 2 92 430	Pulsnitz, Stadt.....	16,69	6 631	397	01896
14 2 92 440	Räckelwitz.....	11,51	1 403	121	01920
14 2 92 445	Radeberg, Stadt.....	19,11	15 604	816	01454
14 2 92 450	Ralbitz-Rosenthal.....	31,69	1 861	58	01920
14 2 92 460	Reichenbach-Reichenau.....	12,94	1 194	92	01936
14 2 92 480	Schönteichen.....	44,95	2 303	51	01936
14 2 92 500	Schwepnitz.....	55,50	3 106	55	01936
14 2 92 535	Spreetal.....	109,36	2 269	20	02979
14 2 92 540	Steina.....	12,49	1 913	153	01920
14 2 92 550	Straßgräbchen.....	9,56	1 016	106	01936
14 2 92 555	Ullersdorf b. Radeberg.....	3,21	1 201	374	01454
14 2 92 560	Wachau b. Radeberg.....	28,55	3 168	110	01454
14 2 92 565	Wallroda.....	6,31	497	78	01477
14 2 92 585	Weißdorf.....	15,52	4 652	299	01478
14 2 92 590	Wiednitz.....	15,94	1 281	80	02994
14 2 92 600	Wittichenau, Stadt.....	62,23	5 429	87	02997
14 2 92 620	Zschorndorf-Schiedel.....	9,87	349	35	01920
	zusammen ...	1 387,70	160 420	116	X
14 2	Reg.-Bez. insgesamt ...	7 930,29	1 761 287	222	X

1) * Bedeutet, daß die Gemeinde mehrere Postleitzahlen hat;
die hier genannte Zahl ist diejenige des Verwaltungssitzes der Gemeinde.

3 Gemeinden in systematischer Ordnung mit Schlüsselnummer, Fläche, Bevölkerung, Bevölkerungsdichte und Postleitzahl am 01.01.1996

Schlüssel- nummer	Land, Reg.-Bezirk, Kreis, Gemeinde	Fläche km 2	Bevölkerung	Ein- wohner je km2	Post- leit- zahl 1)
	Reg.-Bez. Leipzig				
	Kreisfreie Stadt				
14 3 65 000	Leipzig, Stadt.....	153,08	470 778	3 075	04109 *
	Landkreise				
14 3 74	Delitzsch Sitz: Delitzsch, Stadt				
14 3 74 010	Authausen.....	12,55	563	44	04849
14 3 74 020	Bad Döben, Stadt.....	24,52	8 657	353	04849
14 3 74 060	Delitzsch, Stadt.....	40,21	25 762	640	04509
14 3 74 070	Döbernitz.....	24,02	2 581	107	04509
14 3 74 080	Doberschütz.....	79,81	4 235	53	04838
14 3 74 090	Eilenburg, Stadt.....	32,35	19 615	606	04838
14 3 74 100	Glauchau.....	9,41	329	34	04849
14 3 74 110	Glesien.....	12,14	1 433	118	04509
14 3 74 120	Hohenprießnitz.....	10,71	913	85	04838
14 3 74 140	Jesewitz.....	52,26	2 546	48	04838
14 3 74 150	Kletzen-Zschölkau.....	13,20	873	66	04519
14 3 74 160	Kospa-Pressen.....	14,49	774	53	04838
14 3 74 170	Kossa.....	32,10	906	28	04849
14 3 74 180	Krippenhna.....	16,36	486	29	04838
14 3 74 190	Krostitz.....	23,03	2 310	100	04509
14 3 74 200	Laußig.....	26,54	2 475	93	04838
14 3 74 220	Löbnitz.....	37,20	2 496	67	04509
14 3 74 240	Naundorf.....	16,08	775	48	04838
14 3 74 250	Neukyhna.....	40,25	2 679	66	04509
14 3 74 270	Pressel.....	28,90	1 023	35	04849
14 3 74 280	Priester.....	7,59	269	35	04509
14 3 74 290	Rackwitz.....	11,98	2 868	239	04519
14 3 74 300	Radefeld.....	30,19	2 047	67	04509
14 3 74 310	Schenkenberg.....	12,52	1 110	88	04509
14 3 74 320	Schnaditz.....	8,14	311	38	04849
14 3 74 325	Schönwölkau.....	47,15	2 358	50	04509
14 3 74 330	Spröda.....	6,80	400	58	04509
14 3 74 350	Tiefensee.....	12,79	275	21	04849
14 3 74 360	Wiedemar.....	34,39	1 865	54	04509
14 3 74 390	Zschepplin.....	17,42	850	48	04838
14 3 74 400	Zschortau.....	24,89	2 298	92	04509
14 3 74 410	Zwochau.....	18,83	1 057	56	04509
	zusammen ...	778,82	97 139	125	X
14 3 75	Döbeln Sitz: Döbeln, Stadt				
14 3 75 020	Bockelwitz.....	34,54	1 831	53	04703
14 3 75 030	Döbeln, Stadt.....	32,69	25 046	766	04720
14 3 75 040	Ebersbach.....	6,75	1 047	155	04720
14 3 75 050	Gersdorf b. Leisnig.....	17,13	1 257	73	04703
14 3 75 060	Großweitzschen.....	44,43	3 960	89	04720
14 3 75 070	Hartha, Stadt.....	37,17	8 507	228	04746
14 3 75 080	Kiebitz.....	5,82	486	83	04720
14 3 75 090	Leisnig, Stadt.....	29,98	8 132	271	04703
14 3 75 110	Mochau.....	38,82	2 880	74	04720
14 3 75 120	Niederstrießig.....	14,73	1 340	90	04741
14 3 75 130	Noschkowitz.....	7,78	458	58	04749
14 3 75 140	Ostrau.....	31,81	3 243	101	04749
14 3 75 150	Polkenberg.....	13,08	1 089	83	04703
14 3 75 160	Roßwein, Stadt.....	29,14	8 328	285	04741

1) * Bedeutet, daß die Gemeinde mehrere Postleitzahlen hat;
die hier genannte Zahl ist diejenige des Verwaltungssitzes der Gemeinde.

3 Gemeinden in systematischer Ordnung mit Schlüsselnummer, Fläche, Bevölkerung, Bevölkerungsdichte und Postleitzahl am 01.01.1996

Schlüssel- nummer	Land, Reg.-Bezirk, Kreis, Gemeinde	Fläche km 2	Bevölkerung	Ein- wohner je km2	Post- leit- zahl 1)
14 3 75 170	Schreibitz.....	7,19	588	81	04720
14 3 75 180	Waldheim, Stadt.....	23,81	9 589	402	04736
14 3 75 190	Ziegra-Knobelsdorf.....	30,89	2 337	75	04720
14 3 75 200	Zschaitz-Ottewig.....	18,22	1 437	78	04720
	zusammen ...	423,98	81 555	192	X
14 3 79	Leipziger Land Sitz: Leipzig, Stadt				
14 3 79 010	Altmörsitz.....	3,62	269	74	04655
14 3 79 050	Benndorf.....	9,34	675	72	04654
14 3 79 070	Bienitz.....	24,12	5 010	207	04430
14 3 79 080	Böhlen, Stadt.....	18,55	6 154	331	04564
14 3 79 090	Böhlitz-Ehrenberg.....	8,66	7 588	876	04430
14 3 79 100	Borna, Stadt.....	35,72	21 756	609	04552
14 3 79 110	Borsdorf.....	6,26	4 099	654	04451
14 3 79 120	Deutzen.....	6,60	2 599	393	04574
14 3 79 130	Dolsenhain.....	5,43	255	46	04655
14 3 79 140	Dreiskau-Muckern.....	5,77	193	33	04579
14 3 79 150	Elstertrebnitz.....	11,65	1 229	105	04523
14 3 79 160	Engelsdorf.....	21,00	8 979	427	04439
14 3 79 170	Eschefeld.....	6,98	591	84	04654
14 3 79 180	Espenhain.....	9,62	1 698	176	04579
14 3 79 190	Eulatal.....	47,37	3 637	76	04643
14 3 79 200	Frankenheim.....	4,61	658	142	04430
14 3 79 210	Frauendorf.....	5,04	376	74	04643
14 3 79 220	Froburg, Stadt.....	25,38	5 322	209	04654
14 3 79 230	Geithain, Stadt.....	30,18	7 320	242	04643
14 3 79 240	Gnandstein.....	5,61	430	76	04655
14 3 79 260	Groitzsch, Stadt.....	70,05	8 609	122	04539
14 3 79 270	Großdeuben.....	5,90	1 638	277	04416
14 3 79 280	Großlehna.....	12,03	2 231	185	04420
14 3 79 290	Großpösna.....	35,65	4 396	123	04463
14 3 79 310	Hainichen.....	10,96	499	45	04567
14 3 79 320	Heuersdorf.....	7,61	303	39	04574
14 3 79 330	Holzhausen.....	12,91	5 438	421	04454
14 3 79 340	Jahnshain.....	9,32	440	47	04657
14 3 79 350	Kitzen.....	26,93	1 865	69	04460
14 3 79 360	Kitzscher, Stadt.....	18,04	7 805	432	04567
14 3 79 370	Kohren-Sahlis, Stadt.....	12,69	1 903	149	04655
14 3 79 380	Kulkwitz.....	25,43	1 538	60	04420
14 3 79 400	Liebertwolkwitz.....	9,27	4 692	506	04445
14 3 79 410	Lindenthal.....	12,81	3 431	267	04466
14 3 79 420	Lippendorf-Kieritzsch.....	17,54	440	25	04575
14 3 79 430	Lobstädt.....	24,27	2 749	113	04552
14 3 79 440	Lützscheda-Stahmeln.....	12,69	3 159	248	04469
14 3 79 450	Markkleeberg, Stadt.....	31,36	20 415	650	04416
14 3 79 460	Markranstädt, Stadt.....	33,74	8 537	253	04420
14 3 79 470	Miltitz.....	3,01	1 262	419	04205
14 3 79 480	Mölbis.....	7,43	464	62	04579
14 3 79 490	Mölkau.....	5,22	4 250	814	04457
14 3 79 500	Narsdorf.....	8,55	1 121	131	04657
14 3 79 520	Nenkersdorf.....	7,43	561	75	04654
14 3 79 530	Neukieritzsch.....	8,52	3 924	460	04575
14 3 79 540	Obergräfenhain.....	6,22	490	78	04657
14 3 79 550	Oelzschau.....	11,10	498	44	04579
14 3 79 560	Ossa.....	8,88	492	55	04643
14 3 79 570	Panitzsch.....	9,30	2 067	222	04451
14 3 79 580	Pegau, Stadt.....	21,59	5 243	242	04523
14 3 79 590	Plaußig.....	4,71	631	133	04425
14 3 79 600	Podelwitz.....	6,56	662	100	04448
14 3 79 620	Ramsdorf.....	7,85	952	121	04539
14 3 79 630	Rathendorf.....	7,06	477	67	04657

1) * Bedeutet, daß die Gemeinde mehrere Postleitzahlen hat;
die hier genannte Zahl ist diejenige des Verwaltungssitzes der Gemeinde.

3 Gemeinden in systematischer Ordnung mit Schlüsselnummer, Fläche, Bevölkerung,
Bevölkerungsdichte und Postleitzahl am 01.01.1996

Schlüssel- nummer	Land, Reg.-Bezirk, Kreis, Gemeinde	Fläche km 2	Bevölkerung	Ein- wohner je km2	Post- leit- zahl 1)
14 3 79 640	Regis-Breitlingen, Stadt.....	10,85	3 671	338	04565
14 3 79 650	Roda.....	6,58	441	67	04643
14 3 79 660	Rötha, Stadt.....	17,87	4 070	227	04571
14 3 79 670	Rüßen-Kleinstorkwitz.....	3,75	466	124	04539
14 3 79 680	Schkeuditz, Stadt.....	27,87	13 697	491	04435
14 3 79 690	Seehausen.....	17,97	1 400	77	04448
14 3 79 710	Taucha, Stadt.....	33,13	13 398	404	04425
14 3 79 720	Thräna.....	6,94	858	123	04552
14 3 79 730	Wiederitzsch.....	5,82	4 004	687	04448
14 3 79 740	Wyhratal.....	19,64	2 872	146	04552
14 3 79 750	Zwenkau, Stadt.....	36,72	7 984	217	04442
	zusammen ...	991,28	234 881	237	X
14 3 83	Muldentalkreis Sitz: Grimma, Stadt				
14 3 83 010	Altenhain.....	11,03	820	74	04687
14 3 83 020	Bad Lausick, Stadt.....	57,53	8 142	141	04651
14 3 83 030	Belgershain.....	22,77	2 765	121	04683
14 3 83 040	Bennwitz.....	46,42	4 672	100	04828
14 3 83 050	Beucha.....	9,12	2 649	290	04824
14 3 83 060	Brandis, Stadt.....	25,69	5 065	197	04821
14 3 83 070	Colditz, Stadt.....	33,48	6 208	185	04680
14 3 83 080	Dornreichenbach.....	6,01	559	93	04808
14 3 83 100	Falkenhain.....	23,10	1 388	60	04808
14 3 83 110	Fuchshain.....	8,10	846	104	04683
14 3 83 120	Grimma, Stadt.....	51,05	19 195	376	04668
14 3 83 130	Großbardau.....	24,97	1 634	65	04668
14 3 83 140	Großbothen.....	33,38	3 780	113	04668
14 3 83 160	Hohburg.....	37,56	3 162	84	04808
14 3 83 170	Kühnitzsch.....	11,41	632	55	04808
14 3 83 180	Kühren-Burkartshain.....	44,82	3 068	68	04808
14 3 83 190	Machern.....	38,87	5 656	145	04827
14 3 83 200	Meltewitz.....	11,66	611	52	04808
14 3 83 210	Mutzschen, Stadt.....	29,35	2 410	82	04688
14 3 83 220	Naunhof, Stadt.....	31,37	6 516	207	04683
14 3 83 230	Nerchau, Stadt.....	39,39	4 464	113	04685
14 3 83 240	Otterwisch.....	22,74	1 361	59	04668
14 3 83 250	Parthenstein.....	34,95	3 182	91	04668
14 3 83 260	Röcknitz-Böhlitz.....	22,16	1 866	84	04808
14 3 83 270	Steinbach.....	12,26	976	79	04567
14 3 83 290	Thallwitz.....	30,83	2 138	69	04808
14 3 83 300	Thammenhain.....	21,07	926	43	04808
14 3 83 320	Thümlitzwalde.....	56,07	3 683	65	04668
14 3 83 330	Trebsen/ Mulde, Stadt.....	23,82	3 664	153	04687
14 3 83 340	Wurzen, Stadt.....	23,53	17 208	731	04808
14 3 83 350	Zschadraß.....	32,47	3 854	118	04680
	zusammen ...	876,98	123 100	140	X
14 3 89	Torgau-Oschatz Sitz: Torgau, Stadt				
14 3 89 010	Arzberg.....	58,23	2 535	43	04886
14 3 89 020	Audenhain.....	40,70	2 524	62	04838
14 3 89 030	Beilrode.....	19,85	2 455	123	04886
14 3 89 040	Belgern, Stadt.....	71,55	5 007	69	04874
14 3 89 050	Borna.....	26,89	1 814	67	04758
14 3 89 060	Cavertitz.....	59,94	2 209	36	04758
14 3 89 080	Dahlen, Stadt.....	71,67	5 263	73	04774
14 3 89 090	Döbrichau.....	16,33	347	21	04886
14 3 89 100	Dommitzsch, Stadt.....	18,70	2 632	140	04880
14 3 89 110	Dreiheide.....	33,52	2 373	70	04860
14 3 89 120	Elsnig.....	36,76	2 357	64	04880

1) * Bedeutet, daß die Gemeinde mehrere Postleitzahlen hat;
die hier genannte Zahl ist diejenige des Verwaltungssitzes der Gemeinde.

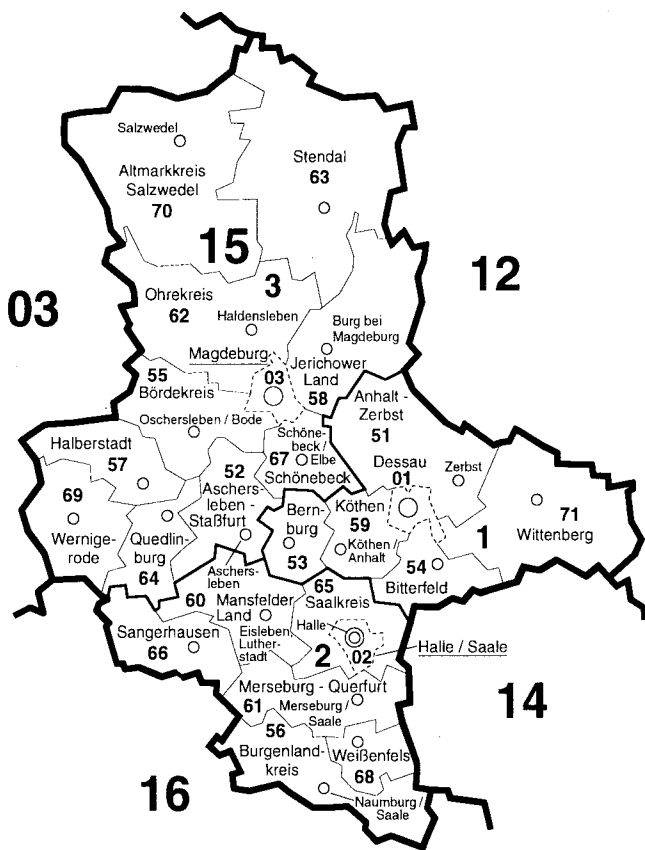
3 Gemeinden in systematischer Ordnung mit Schlüsselnummer, Fläche, Bevölkerung,
Bevölkerungsdichte und Postleitzahl am 01.01.1996

Schlüssel- nummer	Land, Reg.-Bezirk, Kreis, Gemeinde	Fläche km 2	Bevölkerung	Ein- wohner je km2	Post- leit- zahl 1)
14 3 89 130	Großtreben-Zwethau.....	56,49	2 463	43	04886
14 3 89 140	Kobershain.....	7,31	460	62	04889
14 3 89 150	Lampertswalde.....	8,97	593	66	04758
14 3 89 160	Lausa.....	5,10	317	62	04874
14 3 89 170	Liebschützberg.....	41,53	2 054	49	04758
14 3 89 190	Luppa.....	32,44	2 105	64	04774
14 3 89 200	Mockrehna.....	30,54	1 659	54	04838
14 3 89 210	Mügelin, Stadt.....	23,06	5 095	220	04769
14 3 89 220	Naundorf.....	36,89	2 907	78	04769
14 3 89 230	Neuß.....	7,04	296	42	04874
14 3 89 240	Oschatz, Stadt.....	55,29	18 360	332	04758
14 3 89 250	Pflückuff.....	48,24	2 437	50	04860
14 3 89 260	Schildau, Gneisenaustadt, Stadt.....	55,71	2 883	51	04889
14 3 89 270	Schöna.....	6,91	330	47	04838
14 3 89 280	Sornzig-Ablaß.....	31,89	2 962	92	04769
14 3 89 300	Strellin.....	8,88	505	56	04838
14 3 89 310	Taura.....	11,59	495	42	04889
14 3 89 320	Torgau, Stadt.....	40,16	20 387	507	04860
14 3 89 330	Trossin.....	79,59	1 775	22	04880
14 3 89 340	Wermsdorf.....	72,01	4 321	60	04779
14 3 89 350	Wildenhain.....	22,74	440	19	04838
14 3 89 360	Wildschütz.....	5,40	377	69	04838
14 3 89 370	Wörblitz.....	11,48	689	60	04880
14 3 89 380	Zinna.....	14,10	1 467	104	04860
	zusammen ...	1 167,50	104 893	90	X
14 3	Reg.-Bez. insgesamt ..	4 391,64	1 112 346	253	X
14	Land insgesamt ..	18 412,66	4 566 603	248	X

1) * Bedeutet, daß die Gemeinde mehrere Postleitzahlen hat;
die hier genannte Zahl ist diejenige des Verwaltungssitzes der Gemeinde.

15 SACHSEN - ANHALT

Verwaltungsgrenzen nach dem Stand vom 01.01.1996



Schlüsselnummern und Namen
der Regierungsbezirke

(In der Karte jeweils nur die Schlüsselnummer)

- 1 Dessau
- 2 Halle
- 3 Magdeburg

Schlüsselnummern Grenzen Verwaltungssitze¹⁾

Land:	15	—	Magdeburg
Regierungsbezirk:	1	—	○
Landkreis:	51	—	○
Kreisfreie Stadt:	01	- - -	

¹⁾ Verwaltungssitze der Kreise sind nur benannt, wenn sie nicht mit dem Namen des Kreises übereinstimmen.

3 Gemeinden in systematischer Ordnung mit Schlüsselnummer, Fläche, Bevölkerung,
Bevölkerungsdichte und Postleitzahl am 01.01.1996

Schlüssel- nummer	Land, Reg.-Bezirk, Kreis, Gemeinde	Fläche km 2	Bevölkerung	Ein- wohner je km2	Post- leit- zahl 1)
15	Sachsen-Anhalt				
	Reg.-Bez. Dessau				
	Kreisfreie Stadt				
15 1 01 000	Dessau, Stadt.....	147,95	90 945	614	06844 *
	Landkreise				
15 1 51	Anhalt-Zerbst				
	Sitz: Zerbst, Stadt				
15 1 51 001	Bias.....	8,86	187	21	39264
15 1 51 002	Bornum.....	20,36	653	32	39264
15 1 51 003	Bräsen.....	6,75	126	18	06862
15 1 51 004	Brambach.....	14,26	395	27	06862
15 1 51 005	Brandhorst.....	0,42	117	278	06785
15 1 51 006	Buhlendorf.....	8,29	233	28	39264
15 1 51 007	Buko.....	15,82	212	13	06869
15 1 51 008	Cobbelsdorf.....	24,38	761	31	06869
15 1 51 009	Coswig (Anhalt), Stadt.....	21,70	9 383	432	06869
15 1 51 010	Deetz.....	15,71	800	50	39264
15 1 51 011	Dobritz.....	15,45	341	22	39264
15 1 51 012	Dornburg.....	7,29	319	43	39264
15 1 51 013	Düben.....	12,25	322	26	06869
15 1 51 014	Gehrden.....	6,81	241	35	39264
15 1 51 015	Gödnitz.....	11,80	280	23	39264
15 1 51 016	Gohrau.....	4,92	441	89	06786
15 1 51 017	Griebo.....	10,61	661	62	06869
15 1 51 018	Griesen.....	7,62	280	36	06786
15 1 51 019	Grimme.....	28,76	360	12	39264
15 1 51 020	Güterglück.....	10,67	862	80	39264
15 1 51 021	Hobeck.....	17,45	528	30	39279
15 1 51 022	Hohenlepte.....	19,11	249	13	39264
15 1 51 023	Horstdorf.....	3,50	527	150	06785
15 1 51 024	Hundeluft.....	7,78	307	39	06862
15 1 51 025	Jeber-Bergfrieden.....	16,29	760	46	06862
15 1 51 026	Jütrichau.....	18,22	574	31	39264
15 1 51 027	Kakau.....	5,37	558	103	06785
15 1 51 028	Klieken.....	32,47	1 168	35	06869
15 1 51 029	Köselitz.....	19,05	185	9	06869
15 1 51 030	Ladeburg.....	14,67	319	21	39279
15 1 51 031	Leitzkau.....	36,97	1 270	34	39279
15 1 51 032	Leps.....	21,90	327	14	39264
15 1 51 033	Lindau, Stadt.....	34,64	1 267	36	39264
15 1 51 034	Loburg, Stadt.....	44,38	2 671	60	39279
15 1 51 035	Lübs.....	14,75	460	31	39264
15 1 51 036	Luko.....	13,19	175	13	06869
15 1 51 037	Luso.....	20,25	305	15	39264
15 1 51 038	Möllensdorf.....	10,62	176	16	06869
15 1 51 039	Moritz.....	16,18	411	25	39264
15 1 51 040	Mühlstedt.....	12,04	203	16	06862
15 1 51 041	Nedlitz.....	33,20	909	27	39264
15 1 51 042	Nutha.....	9,42	311	33	39264
15 1 51 043	Oranienbaum, Stadt.....	32,30	3 669	113	06785
15 1 51 044	Polenzko.....	19,92	361	18	39264
15 1 51 045	Prödel.....	5,31	307	57	39264
15 1 51 046	Pulspforde.....	10,15	197	19	39264
15 1 51 047	Ragösen.....	10,35	237	22	06862
15 1 51 048	Rehsen.....	7,86	305	38	06786
15 1 51 049	Reuden.....	12,71	285	22	39264

1) * Bedeutet, daß die Gemeinde mehrere Postleitzahlen hat;
die hier genannte Zahl ist diejenige des Verwaltungssitzes der Gemeinde.

3 Gemeinden in systematischer Ordnung mit Schlüsselnummer, Fläche, Bevölkerung,
Bevölkerungsdichte und Postleitzahl am 01.01.1996

Schlüssel- nummer	Land, Reg.-Bezirk, Kreis, Gemeinde	Fläche km 2	Bevölkerung	Ein- wohner je km2	Post- leit- zahl 1)
15 1 51 050	Riesigk.....	6,13	262	42	06786
15 1 51 051	Rodleben.....	20,49	1 438	70	06862
15 1 51 052	Roslan.....	29,50	694	23	39279
15 1 51 053	Roßlau (Elbe), Stadt.....	31,32	14 422	460	06862
15 1 51 054	Schweinitz.....	35,80	348	9	39279
15 1 51 055	Senst.....	12,45	263	21	06869
15 1 51 056	Serno.....	33,85	398	11	06862
15 1 51 057	Stackelitz.....	17,58	211	12	06862
15 1 51 058	Steutz.....	32,28	1 026	31	39264
15 1 51 059	Straguth.....	21,38	300	14	39264
15 1 51 060	Streetz.....	18,42	295	16	06862
15 1 51 061	Thießen.....	8,35	647	77	06862
15 1 51 062	Vockerode.....	18,96	2 132	112	06786
15 1 51 063	Walternienburg.....	18,77	618	32	39264
15 1 51 064	Wörlitz, Stadt.....	28,05	1 844	65	06786
15 1 51 065	Wörpen.....	20,45	287	14	06869
15 1 51 066	Zeppernick.....	33,60	766	22	39279
15 1 51 067	Zerbst, Stadt.....	39,07	17 004	435	39261
15 1 51 068	Zernitz.....	13,70	299	21	39264
15 1 51 069	Zieko.....	12,36	205	16	06869
	zusammen ...	1 225,29	79 454	65	X
15 1 53	Bernburg				
	Sitz: Bernburg (Saale), Stadt				
15 1 53 001	Aderstedt.....	8,45	571	67	06408
15 1 53 002	Aisleben (Saale), Stadt.....	23,59	2 893	122	06425
15 1 53 003	Baalberge.....	9,64	1 385	143	06408
15 1 53 004	Beesenlaublingen.....	19,53	1 782	91	06425
15 1 53 005	Belleben.....	16,39	1 103	67	06425
15 1 53 006	Bernburg (Saale), Stadt.....	46,70	35 902	768	06406
15 1 53 007	Biendorf.....	4,75	872	183	06408
15 1 53 008	Cörmigk.....	7,48	583	77	06408
15 1 53 009	Edlau.....	10,21	533	52	06420
15 1 53 010	Gerbitz.....	9,02	715	79	06429
15 1 53 011	Gerlebogk.....	5,77	418	72	06420
15 1 53 012	Golbitz.....	6,03	230	38	06420
15 1 53 013	Gröna.....	7,68	624	81	06408
15 1 53 014	Güsten, Stadt.....	24,25	4 546	187	39439
15 1 53 015	Ilberstedt.....	14,95	1 478	98	06408
15 1 53 016	Könnern, Stadt.....	21,45	3 584	167	06420
15 1 53 017	Latdorf.....	9,16	823	89	06408
15 1 53 018	Lebendorf.....	11,02	1 090	98	06420
15 1 53 019	Neugattersleben.....	13,57	1 065	78	06429
15 1 53 020	Nienburg (Saale), Stadt.....	24,53	5 081	207	06429
15 1 53 021	Peißen.....	9,80	1 060	108	06408
15 1 53 022	Plötzkau.....	23,96	1 636	68	06425
15 1 53 023	Pobzig.....	11,00	441	40	06429
15 1 53 024	Poley.....	9,90	688	69	06408
15 1 53 025	Preußlitz.....	9,18	829	90	06408
15 1 53 026	Schackstedt.....	9,18	562	61	06425
15 1 53 027	Strenznaundorf.....	8,68	448	51	06425
15 1 53 028	Trebnitz.....	8,76	489	55	06420
15 1 53 029	Wedlitz.....	11,81	470	39	06429
15 1 53 030	Wiendorf.....	3,65	345	94	06420
15 1 53 031	Wohlsdorf.....	7,48	571	76	06408
15 1 53 032	Zickeritz.....	6,17	238	38	06420
	zusammen ...	413,74	73 055	177	X

1) * Bedeutet, daß die Gemeinde mehrere Postleitzahlen hat;
die hier genannte Zahl ist diejenige des Verwaltungssitzes der Gemeinde.

3 Gemeinden in systematischer Ordnung mit Schlüsselnummer, Fläche, Bevölkerung,
Bevölkerungsdichte und Postleitzahl am 01.01.1996

Schlüssel- nummer	Land, Reg.-Bezirk, Kreis, Gemeinde	Fläche km 2	Bevölkerung	Ein- wohner je km2	Post- leit- zahl 1)
15 1 54	Bitterfeld Sitz: Bitterfeld, Stadt				
15 1 54 001	Altjeßnitz.....	6,42	488	76	06800
15 1 54 002	Bitterfeld, Stadt.....	27,82	16 868	606	06749
15 1 54 003	Bobbau.....	7,93	1 338	168	06766
15 1 54 004	Brehna, Stadt.....	19,13	2 742	143	06796
15 1 54 005	Burgkennitz.....	14,77	705	47	06804
15 1 54 006	Friedersdorf.....	4,39	2 030	462	06749
15 1 54 007	Glebitzsch.....	15,16	667	43	06794
15 1 54 008	Götnitz.....	7,64	444	58	06780
15 1 54 009	Gossa.....	9,62	942	97	06773
15 1 54 010	Greppin.....	8,17	3 303	404	06803
15 1 54 011	Gröbern.....	8,38	680	81	06773
15 1 54 012	Großzöberitz.....	8,04	529	65	06780
15 1 54 013	Heideloh.....	3,14	209	66	36780
15 1 54 014	Holzweißig.....	13,88	3 516	253	06808
15 1 54 015	Jeßnitz, Stadt.....	14,24	3 875	272	06800
15 1 54 016	Krina.....	14,97	780	52	06774
15 1 54 017	Löberitz.....	16,07	1 176	73	06780
15 1 54 018	Marke.....	5,23	489	93	06779
15 1 54 019	Mühlbeck.....	4,80	884	184	06774
15 1 54 020	Muldenstein.....	3,57	2 338	654	06804
15 1 54 021	Petersroda.....	6,22	545	87	06809
15 1 54 022	Plodda.....	3,34	408	122	06774
15 1 54 023	Pouch.....	29,70	1 782	60	06774
15 1 54 024	Quetzdölsdorf.....	6,36	475	74	06780
15 1 54 025	Raguhn, Stadt.....	15,24	3 784	248	06779
15 1 54 026	Ramsin.....	5,69	1 035	181	06794
15 1 54 027	Rennertitz.....	3,48	417	119	06794
15 1 54 028	Retzau.....	4,59	323	70	06779
15 1 54 030	Rödgen.....	5,31	342	64	06766
15 1 54 031	Rösa.....	21,12	936	44	06774
15 1 54 032	Roitzsch.....	17,13	2 785	162	06809
15 1 54 033	Salzfurthkapelle.....	14,65	876	59	06779
15 1 54 034	Sandersdorf.....	9,23	7 255	786	06792
15 1 54 035	Schierau.....	29,82	819	27	06779
15 1 54 036	Schlaitz.....	4,93	881	178	06774
15 1 54 037	Schrenz.....	10,41	608	58	06780
15 1 54 038	Schwemsal.....	17,13	635	37	06774
15 1 54 039	Spören.....	9,88	589	59	06780
15 1 54 040	Stumsdorf.....	5,56	769	138	06780
15 1 54 041	Thalheim.....	6,56	1 146	174	06766
15 1 54 042	Thurland.....	6,74	386	57	06779
15 1 54 043	Tornau vor der Heide.....	14,77	431	29	06779
15 1 54 044	Wolfen, Stadt.....	17,83	40 547	2 274	06766
15 1 54 045	Zörbig, Stadt.....	22,95	4 002	174	06780
15 1 54 046	Zscherndorf.....	2,54	1 804	710	06794
	zusammen ...	504,55	117 583	233	X
15 1 59	Köthen Sitz: Köthen/ Anhalt, Stadt				
15 1 59 001	Aken (Elbe), Stadt.....	59,89	10 186	170	06385
15 1 59 002	Arens Dorf.....	6,58	499	75	06369
15 1 59 003	Baasdorf.....	7,27	469	64	06388
15 1 59 004	Chörau.....	4,19	220	52	06386
15 1 59 005	Cösitz.....	5,31	302	56	06369
15 1 59 006	Cosa.....	6,63	271	40	06369
15 1 59 007	Diebzig.....	8,68	256	29	06369
15 1 59 008	Dohndorf.....	8,23	392	47	06369
15 1 59 009	Dornbock.....	11,92	383	32	06369

1) * Bedeutet, daß die Gemeinde mehrere Postleitzahlen hat;
die hier genannte Zahl ist diejenige des Verwaltungssitzes der Gemeinde.

3 Gemeinden in systematischer Ordnung mit Schlüsselnummer, Fläche, Bevölkerung,
Bevölkerungsdichte und Postleitzahl am 01.01.1996

Schlüssel- nummer	Land, Reg.-Bezirk, Kreis, Gemeinde	Fläche km 2	Bevölkerung	Ein- wohner je km2	Post- leitzahl 1)
15 1 59 010	Drosa.....	10,57	727	68	06369
15 1 59 011	Edderitz.....	10,26	1 364	132	06388
15 1 59 012	Elsnigk.....	6,91	709	102	06386
15 1 59 013	Fraßdorf.....	2,69	218	81	06386
15 1 59 014	Glauzig.....	3,20	500	156	06369
15 1 59 015	Gnetsch.....	3,80	317	83	06369
15 1 59 016	Görzig.....	11,82	1 449	122	06369
15 1 59 017	Gröbzig, Stadt.....	15,26	3 011	197	06388
15 1 59 018	Großbadegast.....	11,19	706	63	06369
15 1 59 019	Großpaschleben.....	9,60	815	84	06369
15 1 59 020	Hinsdorf.....	8,53	530	62	06386
15 1 59 021	Kleinpaschleben.....	13,99	1 045	74	06369
15 1 59 023	Köthen (Anh.), Stadt.....	42,86	31 732	740	06366
15 1 59 024	Libbesdorf.....	9,29	405	43	06386
15 1 59 025	Libehna.....	5,38	305	56	06369
15 1 59 026	Löbnitz an der Linde.....	5,37	291	54	06369
15 1 59 027	Maasdorf.....	4,34	446	102	06388
15 1 59 028	Meilendorf.....	7,89	207	26	06386
15 1 59 030	Micheln.....	16,58	897	54	06386
15 1 59 031	Osternienburg.....	12,66	2 379	187	06386
15 1 59 032	Piethen.....	4,23	328	77	06388
15 1 59 033	Prosigk.....	8,46	580	68	06369
15 1 59 034	Quellendorf.....	20,41	1 110	54	06386
15 1 59 035	Radegast, Stadt.....	3,95	1 418	358	06369
15 1 59 036	Reppichau.....	10,96	491	44	06386
15 1 59 037	Reupzig.....	8,58	344	40	06369
15 1 59 038	Riesdorf.....	4,63	146	31	06369
15 1 59 039	Scheuder.....	9,80	405	41	06386
15 1 59 040	Schortewitz.....	6,52	757	116	06369
15 1 59 041	Trebbichau an der Fuhne.....	4,23	382	90	06386
15 1 59 042	Trinum.....	4,34	441	101	06369
15 1 59 043	Weißandt-Görlau.....	9,52	1 679	176	06369
15 1 59 044	Wieskau.....	6,80	374	55	06388
15 1 59 045	Wörbzig.....	8,96	495	55	06369
15 1 59 046	Wülknitz.....	8,10	495	61	06369
15 1 59 047	Wulfen.....	10,67	1 288	120	06369
15 1 59 048	Zabitz.....	8,32	521	62	06369
15 1 59 049	Zehbitz.....	10,98	403	36	06369
	zusammen	480,35	72 688	151	X
15 1 71	Wittenberg				
	Sitz: Wittenberg, Stadt				
15 1 71 001	Abtsdorf.....	9,68	1 500	154	06888
15 1 71 002	Annaburg, Stadt.....	97,85	3 547	36	06925
15 1 71 003	Arnsdorf.....	11,65	203	17	06917
15 1 71 004	Ateritz.....	18,44	577	31	06901
15 1 71 005	Axien.....	22,57	676	29	06922
15 1 71 006	Bad Schmiedeberg, Stadt.....	42,99	4 182	97	06905
15 1 71 008	Bergwitz.....	15,66	1 847	117	06773
15 1 71 009	Bethau.....	5,67	243	42	06925
15 1 71 010	Boßdorf.....	25,35	684	26	06895
15 1 71 011	Bülzig.....	15,03	839	55	06895
15 1 71 012	Buschkuhnsdorf.....	3,80	74	19	06926
15 1 71 013	Dabrun.....	18,61	771	41	06888
15 1 71 014	Dietrichsdorf.....	10,62	262	24	06888
15 1 71 015	Dorna.....	5,84	221	37	06901
15 1 71 017	Elster (Elbe).....	20,68	2 733	132	06918
15 1 71 018	Eutzsch.....	13,82	726	52	06888
15 1 71 019	Gadegast.....	11,15	248	22	06918
15 1 71 020	Gentha.....	13,73	308	22	06918
15 1 71 021	Globig-Bleddin.....	15,92	722	45	06901
15 1 71 023	Gräfenhainichen, Stadt.....	41,55	9 414	226	06773

1) * Bedeutet, daß die Gemeinde mehrere Postleitzahlen hat;
die hier genannte Zahl ist diejenige des Verwaltungssitzes der Gemeinde.

3 Gemeinden in systematischer Ordnung mit Schlüsselnummer, Fläche, Bevölkerung, Bevölkerungsdichte und Postleitzahl am 01.01.1996

Schlüssel- nummer	Land, Reg.-Bezirk, Kreis, Gemeinde	Fläche km 2	Bevölkerung	Ein- wohner je km2	Post- leit- zahl 1)
15 1 71 024	Groß-Naundorf.....	17,68	910	51	06925
15 1 71 025	Holzdorf.....	15,43	2 302	149	06926
15 1 71 026	Jessen (Elster), Stadt.....	176,20	11 215	63	06917
15 1 71 027	Jüdenberg.....	24,47	591	24	06773
15 1 71 028	Kemberg, Stadt.....	25,06	2 885	115	06901
15 1 71 030	Kleinkorga.....	3,16	84	26	06926
15 1 71 031	Klößen.....	14,94	731	48	06917
15 1 71 032	Korgau.....	11,66	339	29	06905
15 1 71 033	Kropstädt.....	32,13	1 432	44	06895
15 1 71 034	Labrun.....	5,01	136	27	06922
15 1 71 035	Lebien.....	12,74	457	35	06922
15 1 71 036	Leetza.....	21,86	415	18	06895
15 1 71 037	Leipa.....	7,78	100	12	06917
15 1 71 038	Linda (Elster).....	19,15	672	35	06928
15 1 71 039	Listerfehrda.....	6,55	385	58	06918
15 1 71 040	Löben.....	9,05	277	30	06925
15 1 71 041	Mellnitz.....	5,98	65	10	06918
15 1 71 042	Meuro.....	26,59	682	25	06905
15 1 71 043	Mochau.....	10,96	518	47	06888
15 1 71 044	Möhlau.....	24,77	2 931	118	06791
15 1 71 045	Mönchenhöfe.....	5,98	158	26	06926
15 1 71 046	Morxdorf.....	7,94	300	37	06918
15 1 71 047	Mühlanger.....	12,21	1 377	112	06888
15 1 71 048	Naundorf bei Seyda.....	12,77	206	16	06918
15 1 71 049	Neuerstadt.....	6,73	155	23	06926
15 1 71 050	Nudersdorf.....	4,97	1 146	230	06896
15 1 71 051	Plossig.....	11,12	315	28	06922
15 1 71 052	PremSENDorf.....	4,83	131	27	06926
15 1 71 053	Prettin, Stadt.....	28,79	2 440	84	06922
15 1 71 054	Pretzsch (Elbe), Stadt.....	20,91	2 235	106	06909
15 1 71 055	Priesitz.....	10,09	300	29	06909
15 1 71 056	Purzien.....	8,87	169	19	06925
15 1 71 057	Rackith.....	18,97	707	37	06901
15 1 71 058	Rade.....	5,87	200	34	06917
15 1 71 059	Radis.....	19,82	1 337	67	06773
15 1 71 060	Rahnsdorf.....	10,74	205	19	06895
15 1 71 061	Reicho.....	3,42	64	18	06926
15 1 71 062	Rotta.....	29,36	909	30	06773
15 1 71 063	Ruhlsdorf.....	13,68	294	21	06917
15 1 71 064	Schköna.....	29,15	887	30	06773
15 1 71 065	Schleesen.....	23,63	578	24	06785
15 1 71 066	Schmilkendorf.....	6,15	250	40	06896
15 1 71 067	Schnellin.....	7,30	357	48	06901
15 1 71 068	Schützberg.....	11,03	197	17	06917
15 1 71 069	Selbitz.....	6,16	458	74	06773
15 1 71 070	Seyda, Stadt.....	12,54	1 158	92	06918
15 1 71 071	Söllichau.....	16,68	1 015	60	06774
15 1 71 072	Straach.....	22,64	1 020	45	06896
15 1 71 073	Tornau.....	25,81	629	24	06774
15 1 71 074	Trebitz.....	23,75	1 487	62	06909
15 1 71 075	Uthausen.....	7,99	200	25	06773
15 1 71 076	Wartenburg.....	15,67	932	59	06901
15 1 71 077	Wittenberg, Lutherstadt.....	117,77	52 309	444	06886
15 1 71 078	Zahna, Stadt.....	29,22	3 901	133	06895
15 1 71 079	Zemnick.....	6,83	114	16	06918
15 1 71 080	Zörnigall.....	3,57	1 022	286	06888
15 1 71 081	Zschornowitz.....	13,02	3 355	257	06791
	zusammen ...	1 507,76	139 421	92	X
15 1	Reg.-Bez. insgesamt ..	4 279,64	573 146	134	X

1) * Bedeutet, daß die Gemeinde mehrere Postleitzahlen hat;
die hier genannte Zahl ist diejenige des Verwaltungssitzes der Gemeinde.

3 Gemeinden in systematischer Ordnung mit Schlüsselnummer, Fläche, Bevölkerung,
Bevölkerungsdichte und Postleitzahl am 01.01.1996

Schlüssel- nummer	Land, Reg.-Bezirk, Kreis, Gemeinde	Fläche km 2	Bevölkerung	Ein- wohner je km2	Post- leit- zahl 1)
Reg.-Bez. Halle					
Kreisfreie Stadt					
15 2 02 000	Halle (Saale), Stadt.....	133,69	282 784	2 115	06108 *
Landkreise					
15 2 56	Burgenlandkreis Sitz: Naumburg (Saale), Stadt				
15 2 56 001	Abtlöbnitz.....	4,26	199	46	06628
15 2 56 002	Altenroda.....	14,34	638	44	06642
15 2 56 003	Bad Bibra, Stadt.....	22,00	2 224	101	06647
15 2 56 004	Bad Kösen, Stadt.....	35,71	5 877	164	06628
15 2 56 005	Balgstädt.....	8,65	689	79	06632
15 2 56 006	Baumersroda.....	6,69	373	55	06632
15 2 56 007	Bergisdorf.....	6,63	431	65	06712
15 2 56 008	Billroda.....	8,98	521	58	06647
15 2 56 009	Bornitz.....	3,73	636	170	06712
15 2 56 010	Breitenbach.....	19,39	319	16	06712
15 2 56 011	Brückau.....	7,91	465	58	06724
15 2 56 012	Bucha.....	7,84	302	38	06642
15 2 56 013	Burgholzhausen.....	6,69	301	44	06648
15 2 56 014	Burgscheidungen.....	8,36	670	80	06636
15 2 56 015	Burkersroda.....	12,63	344	27	06647
15 2 56 016	Casekirchen.....	8,83	287	32	06618
15 2 56 017	Crölpa-Löbschütz.....	7,82	538	68	06628
15 2 56 018	Deuben.....	8,79	1 468	167	06682
15 2 56 019	Döbris.....	8,92	74	8	06727
15 2 56 020	Döschwitz.....	10,83	910	84	06712
15 2 56 021	Draschwitz.....	2,83	627	221	06712
15 2 56 022	Droßdorf.....	10,36	686	66	06712
15 2 56 023	Droyßig.....	10,76	1 970	183	06722
15 2 56 024	Ebersroda.....	4,27	195	45	06632
15 2 56 025	Eckartsberga, Stadt.....	20,12	1 969	97	06648
15 2 56 027	Freyburg (Unstrut), Stadt.....	23,92	4 679	195	06632
15 2 56 028	Geußnitz.....	7,55	616	81	06712
15 2 56 029	Gieckau.....	2,02	337	166	06618
15 2 56 030	Gleina.....	18,59	1 002	53	06632
15 2 56 031	Göbitz.....	4,96	452	91	06712
15 2 56 032	Görschen.....	9,36	554	59	06618
15 2 56 033	Goldschau.....	5,11	332	64	06721
15 2 56 034	Golzen.....	7,45	225	30	06636
15 2 56 035	Grana.....	7,99	910	113	06712
15 2 56 036	Größnitz.....	6,29	188	29	06632
15 2 56 037	Haynsburg.....	7,97	564	70	06712
15 2 56 038	Herrngosserstedt.....	11,59	666	57	06648
15 2 56 039	Heuckewalde.....	6,54	460	70	06712
15 2 56 040	Hirschroda.....	5,02	181	36	06636
15 2 56 041	Janisroda.....	3,81	202	53	06618
15 2 56 042	Kahlwinkel.....	6,80	426	62	06647
15 2 56 043	Karsdorf.....	19,87	2 784	140	06638
15 2 56 044	Kayna.....	13,87	1 624	117	06724
15 2 56 045	Kirchscheidungen.....	5,67	404	71	06636
15 2 56 046	Kleinhelmsdorf.....	3,84	328	85	06722
15 2 56 048	Klosterhäseler.....	19,90	926	46	06647
15 2 56 049	Könderitz.....	7,75	722	93	06712
15 2 56 050	Kretzschau.....	8,93	1 247	139	06712
15 2 56 051	Langendorf.....	10,05	734	73	06729
15 2 56 052	Laucha an der Unstrut, Stadt.....	17,15	2 879	167	06636
15 2 56 053	Leislau.....	7,46	331	44	06618

1) * Bedeutet, daß die Gemeinde mehrere Postleitzahlen hat;
die hier genannte Zahl ist diejenige des Verwaltungssitzes der Gemeinde.

3 Gemeinden in systematischer Ordnung mit Schlüsselnummer, Fläche, Bevölkerung, Bevölkerungsdichte und Postleitzahl am 01.01.1996

Schlüssel- nummer	Land, Reg.-Bezirk, Kreis, Gemeinde	Fläche km 2	Bevölkerung	Ein- wohner je km2	Post- leit- zahl 1)
15 2 56 054	Löbitz.....	11,09	498	44	06618
15 2 56 055	Lossa.....	16,05	963	60	06647
15 2 56 056	Luckenau.....	6,91	761	110	06727
15 2 56 057	Meineweh.....	15,79	650	41	06721
15 2 56 058	Memleben.....	16,78	877	52	06642
15 2 56 059	Mertendorf.....	6,98	728	104	06618
15 2 56 060	Möllern.....	12,45	477	38	06628
15 2 56 061	Molau.....	13,39	706	52	06618
15 2 56 062	Naumburg (Saale), Stadt.....	76,03	30 867	405	06618
15 2 56 063	Nebra, Stadt.....	11,50	3 044	264	06642
15 2 56 064	Nonnewitz.....	5,72	925	161	06727
15 2 56 065	Osterfeld, Stadt.....	7,08	1 582	223	06721
15 2 56 066	Pödelitz.....	10,57	376	35	06618
15 2 56 067	Pretzsch.....	2,38	209	87	06667
15 2 56 068	Prießnitz.....	6,49	322	49	06618
15 2 56 069	Profen.....	7,94	1 307	164	06725
15 2 56 070	Rehmsdorf.....	10,35	1 242	120	06729
15 2 56 071	Reinsdorf.....	7,56	707	93	06642
15 2 56 072	Reuden.....	9,57	1 106	115	06725
15 2 56 073	Saubach.....	13,00	816	62	06647
15 2 56 074	Schellbach.....	10,40	602	57	06712
15 2 56 075	Schleberoda.....	4,17	198	47	06632
15 2 56 076	Schönburg.....	14,83	1 150	77	06618
15 2 56 077	Spielberg.....	9,03	384	42	06628
15 2 56 078	Spora.....	11,11	1 109	99	06724
15 2 56 079	Steinburg.....	9,63	240	24	06647
15 2 56 080	Stößen, Stadt.....	7,29	1 070	146	06667
15 2 56 081	Taugwitz.....	10,01	617	61	06628
15 2 56 082	Thalwinkel.....	5,97	184	30	06647
15 2 56 083	Theißen.....	5,36	2 128	397	06727
15 2 56 084	Tröglitz.....	11,59	2 742	236	06729
15 2 56 085	Tromsdorf.....	9,14	489	53	06648
15 2 56 086	Unterkaka.....	7,07	315	44	06721
15 2 56 087	Utenbach.....	5,08	142	27	06618
15 2 56 088	Waldau.....	5,55	559	100	06721
15 2 56 089	Wangen.....	6,36	597	93	06642
15 2 56 090	Weickelsdorf.....	6,02	470	78	06722
15 2 56 091	Weischütz.....	3,18	155	48	06636
15 2 56 092	Weißborn.....	9,56	395	41	06724
15 2 56 093	Wethau.....	4,21	770	182	06618
15 2 56 094	Wetterzeube.....	14,07	1 231	87	06722
15 2 56 095	Wischroda.....	12,96	525	40	06647
15 2 56 096	Wittgendorf.....	12,81	698	54	06712
15 2 56 097	Wohlmirstedt.....	16,48	1 029	62	06642
15 2 56 098	Würchwitz.....	14,17	759	53	06712
15 2 56 100	Zeitz, Stadt.....	24,63	36 195	1.469	06712
15 2 56 101	Zeuchfeld.....	4,70	266	56	06632
	zusammen ...	1 039,81	149 668	144	X
15 2 60	Mansfelder Land Sitz: Eisleben, Lutherstadt, Stadt				
15 2 60 001	Abberode.....	16,90	429	25	06543
15 2 60 002	Ahlsdorf.....	5,09	2 031	399	06313
15 2 60 003	Alterode.....	7,78	463	59	06543
15 2 60 004	Amsdorf.....	5,62	658	117	06317
15 2 60 005	Annarode.....	12,07	600	49	06308
15 2 60 006	Arnstedt.....	8,76	617	70	06333
15 2 60 007	Aseleben.....	3,69	383	103	06317
15 2 60 008	Augsdorf.....	4,51	635	140	06308
15 2 60 009	Benndorf.....	5,77	2 563	444	06184
15 2 60 010	Biesenrode.....	8,49	458	53	06343
15 2 60 011	Bischofrode.....	10,52	795	75	06295

1) * Bedeutet, daß die Gemeinde mehrere Postleitzahlen hat;
die hier genannte Zahl ist diejenige des Verwaltungssitzes der Gemeinde.

3 Gemeinden in systematischer Ordnung mit Schlüsselnummer, Fläche, Bevölkerung,
Bevölkerungsdichte und Postleitzahl am 01.01.1996

Schlüssel- nummer	Land, Reg.-Bezirk, Kreis, Gemeinde	Fläche km 2	Bevölkerung	Ein- wohner je km2	Post- leit- zahl 1)
15 2 60 012	Bornstedt.....	9,29	1 095	117	06295
15 2 60 013	Bräunrode.....	17,75	529	29	06333
15 2 60 014	Braunschwende.....	7,89	705	89	06543
15 2 60 015	Burgsdorf.....	3,93	213	54	06295
15 2 60 016	Dederstedt.....	8,67	504	58	06295
15 2 60 017	Eisleben, Lutherstadt.....	39,53	23 381	591	06295
15 2 60 018	Erdeborn.....	12,20	1 204	98	06317
15 2 60 019	Freist.....	10,13	358	35	06347
15 2 60 020	Friedeburg (Saale).....	6,50	581	89	06347
15 2 60 021	Friedeburgerhütte.....	2,60	227	87	06347
15 2 60 022	Friesdorf.....	18,03	482	26	06543
15 2 60 023	Gerbstedt, Stadt.....	21,49	3 499	162	06347
15 2 60 024	Gorenzen.....	6,73	384	57	06343
15 2 60 025	Greifenhagen.....	4,68	276	58	06333
15 2 60 026	Großbörner.....	12,76	2 383	186	06348
15 2 60 027	Harkerode.....	6,43	346	53	06543
15 2 60 028	Hedersleben.....	20,05	1 167	58	06295
15 2 60 029	Heiligenthal.....	17,09	1 008	58	06347
15 2 60 030	Helbra.....	9,26	5 401	583	06311
15 2 60 031	Hergisdorf.....	9,54	2 071	217	06313
15 2 60 032	Hermerode.....	4,06	139	34	06543
15 2 60 033	Hettstedt, Stadt.....	19,81	19 626	990	06333
15 2 60 034	Hornburg.....	11,35	428	37	06295
15 2 60 035	Hübitz.....	3,83	405	105	06308
15 2 60 036	Ihlewitz.....	9,29	384	41	06347
15 2 60 037	Klostermansfeld.....	8,79	3 170	360	06308
15 2 60 038	Lüttchendorf.....	7,84	562	71	06317
15 2 60 039	Mansfeld, Stadt.....	11,30	3 887	343	06343
15 2 60 040	Möllendorf.....	9,89	381	38	06343
15 2 60 041	Molmerswende.....	13,70	318	23	06543
15 2 60 042	Neehausen.....	12,58	319	25	06295
15 2 60 043	Osterhausen.....	16,51	1 229	74	06295
15 2 60 044	Piskaborn.....	6,43	326	50	06343
15 2 60 045	Polleben.....	17,48	1 277	73	06295
15 2 60 046	Quenstedt.....	15,20	906	59	06333
15 2 60 047	Ritterode.....	7,43	322	43	06333
15 2 60 048	Ritzgerode.....	2,46	105	42	06543
15 2 60 049	Röblingen am See.....	13,54	3 399	251	06317
15 2 60 050	Rothenschirmbach.....	10,18	671	65	06295
15 2 60 051	Rottelsdorf.....	7,97	384	48	06295
15 2 60 052	Sandersleben, Stadt.....	18,22	2 473	135	06456
15 2 60 053	Schmalzerode.....	1,26	328	260	06295
15 2 60 054	Seeburg.....	14,83	650	43	06317
15 2 60 055	Siebigerode.....	3,15	701	222	06308
15 2 60 056	Siersleben.....	10,01	1 872	187	06308
15 2 60 057	Stangerode.....	9,65	409	42	06543
15 2 60 058	Stedten.....	9,62	1 228	127	06317
15 2 60 059	Sylda.....	9,33	528	56	06333
15 2 60 060	Ulzigerode.....	5,29	196	37	06543
15 2 60 061	Unterrißdorf.....	8,35	438	52	06295
15 2 60 062	Vatterode.....	9,92	798	80	06343
15 2 60 063	Volkstedt.....	10,57	1 103	104	06295
15 2 60 064	Walbeck.....	9,66	759	78	06333
15 2 60 065	Wansleben am See.....	7,83	1 810	231	06318
15 2 60 066	Welbsleben.....	9,06	838	92	06333
15 2 60 067	Welfesholz.....	3,90	234	60	06333
15 2 60 068	Wiederstedt.....	9,54	1 161	121	06333
15 2 60 069	Wimmelburg.....	8,56	1 411	164	06313
15 2 60 070	Wippa, Kurort.....	46,09	1 682	36	06543
15 2 60 071	Wolferode.....	5,34	1 280	239	06295
15 2 60 072	Zabenstedt.....	4,89	286	58	06347
	zusammen	758,46	113 869	150	X

1) * Bedeutet, daß die Gemeinde mehrere Postleitzahlen hat;
die hier genannte Zahl ist diejenige des Verwaltungssitzes der Gemeinde.

3 Gemeinden in systematischer Ordnung mit Schlüsselnummer, Fläche, Bevölkerung, Bevölkerungsdichte und Postleitzahl am 01.01.1996

Schlüssel- nummer	Land, Reg.-Bezirk, Kreis, Gemeinde	Fläche km 2	Bevölkerung	Ein- wohner je km2	Post- leit- zahl 1)
15 2 61	Merseburg-Querfurt Sitz: Merseburg/Saale, Stadt				
15 2 61 001	Albersroda.....	13,58	552	40	06268
15 2 61 002	Alberstedt.....	8,78	600	68	06279
15 2 61 003	Bad Dürrenberg, Stadt.....	17,49	12 214	698	06231
15 2 61 004	Bad Lauchstädt, Stadt.....	16,24	3 997	246	06246
15 2 61 005	Barnstädt.....	18,20	1 338	73	06268
15 2 61 006	Beuna (Geiseltal).....	6,01	922	153	06259
15 2 61 007	Branderoda.....	5,94	213	35	06632
15 2 61 008	Braunsbedra, Stadt.....	29,46	6 982	236	06242
15 2 61 009	Burgliebenau.....	5,30	294	55	06184
15 2 61 010	Delitz am Berge.....	7,90	875	110	06246
15 2 61 011	Ermilitz.....	7,99	923	115	06184
15 2 61 012	Esperstedt.....	10,97	819	74	06279
15 2 61 013	Farnstädt.....	18,32	1 314	71	06279
15 2 61 014	Frankleben.....	11,39	1 693	148	06259
15 2 61 015	Friedensdorf.....	3,29	297	90	06254
15 2 61 017	Geusa.....	12,62	1 313	104	06217
15 2 61 018	Grockstädt.....	12,04	513	42	06268
15 2 61 019	Gröst.....	12,45	688	55	06632
15 2 61 020	Großgräfendorf.....	8,97	469	52	06246
15 2 61 021	Großkayna.....	9,25	1 050	113	06242
15 2 61 022	Günthersdorf.....	3,26	1 178	361	06254
15 2 61 023	Horburg-Maßlau.....	3,97	526	132	06254
15 2 61 024	Klobikau.....	11,98	647	54	06246
15 2 61 025	Knapendorf.....	11,23	553	49	06246
15 2 61 026	Köttschitz.....	5,40	555	102	06254
15 2 61 027	Kötzschau.....	16,78	2 087	124	06231
15 2 61 028	Korbetha.....	3,00	221	73	06258
15 2 61 029	Kreypau.....	13,91	497	35	06231
15 2 61 030	Krumpa (Geiseltal).....	10,15	1 192	117	06242
15 2 61 031	Langeneichstädt.....	21,88	1 681	76	06268
15 2 61 032	Leimbach.....	4,95	368	74	06268
15 2 61 033	Leuna, Stadt.....	12,69	8 205	646	06237
15 2 61 035	Luppenau.....	7,19	459	63	06254
15 2 61 036	Merseburg (Saale), Stadt.....	34,56	41 576	1 203	06217
15 2 61 038	Milzau.....	17,34	1 041	60	06246
15 2 61 039	Mücheln (Geiseltal), Stadt.....	33,50	7 261	216	06249
15 2 61 040	Nempitz.....	6,06	300	49	06231
15 2 61 041	Nemsdorf-Göhrendorf.....	17,11	1 035	60	06268
15 2 61 042	Obhausen.....	26,33	1 956	74	06268
15 2 61 043	Oebles-Schlechtewitz.....	1,66	203	122	06231
15 2 61 044	Oechlitz.....	11,96	624	52	06268
15 2 61 045	Querfurt, Stadt.....	52,01	10 534	202	06268
15 2 61 046	Raßnitz.....	17,79	923	51	06184
15 2 61 047	Rodden.....	3,61	240	66	06231
15 2 61 048	Röglitz.....	5,49	298	54	06184
15 2 61 049	Roßbach.....	14,12	1 893	134	06242
15 2 61 050	Schafstädt, Stadt.....	22,92	2 472	107	06255
15 2 61 051	Schkopau.....	10,15	3 201	315	06258
15 2 61 052	Schmon.....	15,63	861	55	06268
15 2 61 053	Schraplau, Stadt.....	7,05	1 593	225	06279
15 2 61 054	Spergau.....	10,80	1 855	171	06237
15 2 61 055	Steigra.....	16,05	943	58	06268
15 2 61 056	Tollwitz.....	10,92	1 153	105	06231
15 2 61 057	Vitzenburg.....	14,16	904	63	06268
15 2 61 058	Wallendorf (Luppe).....	9,06	1 008	111	06254
15 2 61 059	Weißenschirmbach.....	10,46	596	56	06268
15 2 61 060	Wünsch.....	12,85	714	55	06255
15 2 61 061	Ziegelroda.....	45,96	887	19	06268
15 2 61 062	Zöschen.....	7,20	923	128	06254

1) * Bedeutet, daß die Gemeinde mehrere Postleitzahlen hat;
die hier genannte Zahl ist diejenige des Verwaltungssitzes der Gemeinde.

3 Gemeinden in systematischer Ordnung mit Schlüsselnummer, Fläche, Bevölkerung,
Bevölkerungsdichte und Postleitzahl am 01.01.1996

Schlüssel- nummer	Land, Reg.-Bezirk, Kreis, Gemeinde	Fläche km 2	Bevölkerung	Ein- wohner je km2	Post- leit- zahl 1)
15 2 61 063	Zweimen.....	7,31	340	46	06254
	zusammen ...	804,64	140 569	175	X
15 2 65	Saalkreis Sitz: Halle (Saale), Stadt				
15 2 65 001	Angersdorf.....	6,37	759	119	06179
15 2 65 002	Beesenstedt.....	17,57	1 356	77	06198
15 2 65 003	Bennstedt.....	9,34	1 190	127	06179
15 2 65 004	Brachstedt.....	14,52	931	64	06188
15 2 65 005	Brachwitz.....	8,34	988	118	06198
15 2 65 006	Braschwitz.....	6,90	540	78	06188
15 2 65 007	Dieskau.....	9,62	2 139	222	06184
15 2 65 008	Döblitz.....	6,24	189	30	06198
15 2 65 009	Dölbau.....	9,18	1 136	123	06184
15 2 65 010	Döllnitz.....	6,10	1 296	212	06184
15 2 65 011	Döbel.....	10,24	341	33	06198
15 2 65 012	Domnitz.....	17,07	816	47	06420
15 2 65 013	Dornstedt.....	10,41	789	75	06179
15 2 65 014	Fienstedt.....	8,52	276	32	06198
15 2 65 015	Gimritz.....	7,67	370	48	06198
15 2 65 016	Gröbers.....	24,07	2 511	104	06184
15 2 65 017	Großkugel.....	8,07	1 461	181	06184
15 2 65 018	Gutenberg.....	4,11	831	202	06193
15 2 65 019	Höhnstedt.....	14,04	1 642	116	06179
15 2 65 020	Hohenthurm.....	7,76	2 071	266	06188
15 2 65 021	Hohenweiden.....	9,73	579	59	06179
15 2 65 022	Holleben.....	18,90	1 390	73	06179
15 2 65 023	Kloschwitz.....	10,28	465	45	06198
15 2 65 024	Krosigk.....	9,03	837	92	06193
15 2 65 025	Küthen.....	8,92	419	46	06193
15 2 65 026	Landsberg, Stadt.....	20,82	4 200	201	06188
15 2 65 027	Langenbogen.....	6,81	1 542	226	06179
15 2 65 028	Lieskau.....	4,58	1 149	250	06120
15 2 65 029	Lochau.....	6,64	978	147	06184
15 2 65 030	Löbejün, Stadt.....	20,51	2 558	124	06193
15 2 65 031	Mösthinsdorf.....	5,18	310	59	06193
15 2 65 032	Mori.....	9,03	891	98	06193
15 2 65 033	Nauendorf.....	11,52	1 759	152	06193
15 2 65 034	Nehitz.....	2,49	389	156	06193
15 2 65 035	Neutz-Lettewitz.....	15,22	935	61	06198
15 2 65 036	Niemberg.....	11,72	1 141	97	06188
15 2 65 037	Oppin.....	15,74	1 480	94	06188
15 2 65 038	Ostrau.....	12,09	1 116	92	06193
15 2 65 039	Peißen.....	10,33	1 126	109	06188
15 2 65 040	Petersberg.....	10,89	678	62	06193
15 2 65 041	Plötz.....	7,74	830	107	06193
15 2 65 042	Queis.....	14,18	860	60	06188
15 2 65 043	Reußen.....	8,86	631	71	06188
15 2 65 044	Rothenburg.....	5,40	1 250	231	06420
15 2 65 045	Salzmünde.....	18,00	1 907	105	06198
15 2 65 046	Schochwitz.....	15,81	1 044	66	06179
15 2 65 047	Schwerz.....	9,55	608	63	06188
15 2 65 048	Sennewitz.....	4,30	1 110	258	06193
15 2 65 049	Sietzsch.....	11,47	685	59	06188
15 2 65 050	Spickendorf.....	8,00	532	66	06188
15 2 65 051	Steuden.....	13,69	879	64	06179
15 2 65 052	Teicha.....	9,97	1 173	117	06193
15 2 65 053	Teutschenthal.....	29,72	5 907	198	06179
15 2 65 054	Wallwitz.....	12,13	1 157	95	06193
15 2 65 055	Wettin, Stadt.....	16,95	2 139	126	06198
15 2 65 056	Zappendorf.....	11,19	1 442	128	06179
15 2 65 057	Zscherben.....	4,69	1 075	229	06179
	zusammen ...	628,22	68 803	110	X

1) * Bedeutet, daß die Gemeinde mehrere Postleitzahlen hat;
die hier genannte Zahl ist diejenige des Verwaltungssitzes der Gemeinde.

3 Gemeinden in systematischer Ordnung mit Schlüsselnummer, Fläche, Bevölkerung,
Bevölkerungsdichte und Postleitzahl am 01.01.1996

Schlüssel- nummer	Land, Reg.-Bezirk, Kreis, Gemeinde	Fläche km 2	Bevölkerung	Ein- wohner je km2	Post- leit- zahl 1)
15 2 66	Sangerhausen Sitz: Sangerhausen, Stadt				
15 2 66 001	Allstedt, Stadt.....	31,84	3 590	112	06542
15 2 66 002	Bennungen.....	10,27	1 014	98	06536
15 2 66 003	Berga.....	25,67	2 028	79	06536
15 2 66 004	Beyernaumburg.....	12,60	772	61	06528
15 2 66 005	Blankenheim.....	14,85	1 371	92	06528
15 2 66 006	Breitenbach.....	4,90	294	60	06528
15 2 66 007	Breitenstein.....	6,74	572	84	06547
15 2 66 008	Breitungen.....	11,52	550	47	06536
15 2 66 009	Brücken (Helme).....	10,92	934	85	06528
15 2 66 010	Dietersdorf.....	16,69	359	21	06536
15 2 66 011	Drebsdorf.....	4,29	129	30	06528
15 2 66 012	Edersleben.....	9,05	981	108	06528
15 2 66 013	Emsloh.....	11,33	605	53	06528
15 2 66 014	Gonna.....	5,60	630	112	06528
15 2 66 015	Grillenberg.....	9,03	290	32	06528
15 2 66 016	Großleinungen.....	7,27	547	75	06528
15 2 66 017	Hackpfüffel.....	5,73	291	50	06528
15 2 66 018	Hainrode.....	7,35	329	44	06528
15 2 66 019	Hayn (Harz).....	20,04	672	33	06536
15 2 66 020	Holdenstedt.....	9,73	850	87	06528
15 2 66 021	Horla.....	4,19	189	45	06528
15 2 66 022	Katharinenrieth.....	5,70	241	42	06542
15 2 66 023	Kelbra (Kyffhäuser), Stadt.....	25,84	3 123	120	06537
15 2 66 024	Kleinleinungen.....	3,31	154	46	06528
15 2 66 025	Lengefeld.....	11,18	722	64	06528
15 2 66 026	Liedersdorf.....	2,79	248	88	06528
15 2 66 027	Martinsrieth.....	5,93	204	34	06528
15 2 66 028	Mittelhausen.....	12,66	643	50	06542
15 2 66 029	Morungen.....	13,50	222	16	06528
15 2 66 030	Niederröblingen (Helme).....	8,10	488	60	06542
15 2 66 031	Nienstedt.....	9,96	463	46	06542
15 2 66 032	Oberröblingen.....	16,05	1 421	88	06528
15 2 66 033	Obersdorf.....	12,43	507	40	06528
15 2 66 034	Pölsfeld.....	11,58	500	43	06528
15 2 66 035	Questenberg.....	17,25	415	24	06536
15 2 66 036	Riestedt.....	14,08	1 574	111	06528
15 2 66 037	Riethnordhausen.....	6,79	604	88	06528
15 2 66 038	Roßla.....	17,64	2 592	146	06536
15 2 66 039	Rotha.....	9,47	357	37	06528
15 2 66 040	Rottlieberode.....	6,98	1 728	247	06548
15 2 66 041	Sangerhausen, Stadt.....	34,26	29 734	867	06526
15 2 66 042	Schwenda.....	10,22	697	68	06547
15 2 66 043	Sotterhausen.....	5,75	209	36	06528
15 2 66 044	Stolberg (Harz), Kurort, Stadt.....	67,52	1 575	23	06547
15 2 66 045	Tilleda (Kyffhäuser).....	14,70	1 021	69	06537
15 2 66 046	Uftrungen.....	29,65	1 186	40	06548
15 2 66 047	Wallhausen.....	22,62	2 207	97	06528
15 2 66 048	Wettelrode.....	12,70	571	44	06528
15 2 66 049	Wickerode.....	6,87	328	47	06536
15 2 66 050	Winkel.....	12,70	345	27	06542
15 2 66 051	Wolferstedt.....	15,00	799	53	06542
15 2 66 052	Wolfsberg.....	6,79	212	31	06536
	zusammen ...	689,63	72 087	105	X

1) * Bedeutet, daß die Gemeinde mehrere Postleitzahlen hat;
die hier genannte Zahl ist diejenige des Verwaltungssitzes der Gemeinde.

3 Gemeinden in systematischer Ordnung mit Schlüsselnummer, Fläche, Bevölkerung,
Bevölkerungsdichte und Postleitzahl am 01.01.1996

Schlüssel- nummer	Land, Reg.-Bezirk, Kreis, Gemeinde	Fläche km 2	Bevölkerung	Ein- wohner je km2	Post- leit- zahl 1)
15 2 68	Weißenfels Sitz: Weißenfels, Stadt				
15 2 68 002	Burgwerben.....	4,42	905	204	06667
15 2 68 003	Dehlitz (Saale).....	8,78	603	68	06686
15 2 68 004	Goseck.....	14,57	1 175	80	06667
15 2 68 005	Granschütz.....	6,52	1 454	223	06679
15 2 68 006	Gröben.....	3,94	794	201	06682
15 2 68 007	Gröbitz.....	8,76	546	62	06667
15 2 68 008	Großgörschen.....	15,00	881	58	06686
15 2 68 009	Großgrimma.....	27,64	691	25	06679
15 2 68 010	Großkorbetha.....	12,68	2 235	176	06688
15 2 68 011	Hohenmölsen, Stadt.....	16,56	8 514	514	06679
15 2 68 012	Krauschwitz.....	12,39	668	53	06682
15 2 68 013	Langendorf.....	14,54	2 391	164	06667
15 2 68 014	Leißling.....	7,47	1 331	178	06667
15 2 68 015	Lützen, Stadt.....	17,31	3 900	225	06686
15 2 68 016	Markwerben.....	3,77	740	196	06667
15 2 68 017	Muschwitz.....	12,22	1 290	105	06679
15 2 68 018	Nessa.....	14,02	1 074	76	06682
15 2 68 019	Poserna.....	5,06	415	82	06686
15 2 68 020	Prittitz.....	11,33	967	85	06667
15 2 68 021	Reichardtswerben.....	9,30	1 340	144	06667
15 2 68 022	Rippach.....	7,79	705	90	06686
15 2 68 023	Röcken.....	11,80	618	52	06686
15 2 68 024	Schellkau.....	5,26	258	49	06682
15 2 68 025	Schkortleben.....	7,05	660	93	06688
15 2 68 026	Sössen.....	3,41	245	71	06686
15 2 68 027	Starsiedel.....	5,46	616	112	06686
15 2 68 028	Storkau.....	7,94	609	76	06386
15 2 68 029	Tagewerben.....	7,16	713	99	06667
15 2 68 030	Taucha.....	5,27	692	131	06679
15 2 68 031	Teuchern, Stadt.....	11,36	3 510	308	06682
15 2 68 032	Trebnitz.....	6,71	960	143	06217
15 2 68 033	Uichteritz.....	8,55	1 458	170	06667
15 2 68 034	Webau.....	10,65	1 185	111	06679
15 2 68 035	Weißenfels, Stadt.....	24,78	34 676	1 399	06667
15 2 68 036	Wengelsdorf.....	5,89	910	154	06688
15 2 68 037	Werschen.....	4,44	552	124	06682
15 2 68 038	Zembschen.....	4,24	557	131	06679
15 2 68 039	Zorbau.....	9,67	809	83	06679
	zusammen ...	373,71	81 647	218	X
15 2	Reg.-Bez. insgesamt ..	4 428,16	909 427	205	X
	Reg.-Bez. Magdeburg				
	Kreisfreie Stadt				
15 3 03 000	Magdeburg, Landeshauptstadt.....	192,94	257 656	1 335	39104 *
	Landkreise				
15 3 52	Aschersleben-Staßfurt Sitz: Aschersleben, Stadt				
15 3 52 001	Amesdorf.....	11,89	881	74	39439
15 3 52 002	Aschersleben, Stadt.....	52,98	29 679	560	06449
15 3 52 003	Borne.....	15,31	1 396	91	39435
15 3 52 004	Cochstedt, Stadt.....	29,13	1 538	52	06449
15 3 52 005	Drohnendorf.....	6,11	564	92	06456
15 3 52 006	Egeln, Stadt.....	29,13	4 698	161	39435
15 3 52 007	Endorf.....	8,04	367	45	06333

1) * Bedeutet, daß die Gemeinde mehrere Postleitzahlen hat;
die hier genannte Zahl ist diejenige des Verwaltungssitzes der Gemeinde.

3 Gemeinden in systematischer Ordnung mit Schlüsselnummer, Fläche, Bevölkerung, Bevölkerungsdichte und Postleitzahl am 01.01.1996

Schlüssel- nummer	Land, Reg.-Bezirk, Kreis, Gemeinde	Fläche km 2	Bevölkerung	Ein- wohner je km2	Post- leit- zahl 1)
15 3 52 008	Ermsleben, Stadt.....	26,33	2 894	109	06463
15 3 52 009	Etgersleben.....	13,24	902	68	39448
15 3 52 010	Freckleben.....	12,38	886	71	06456
15 3 52 011	Friedrichsaue.....	4,42	246	55	06449
15 3 52 012	Frose.....	12,78	1 728	135	06464
15 3 52 013	Gatersleben.....	16,15	3 017	186	06466
15 3 52 014	Giersleben.....	20,13	1 347	66	06449
15 3 52 015	Groß Börnecke.....	21,88	1 928	88	39435
15 3 52 016	Groß Schierstedt.....	6,25	704	112	06449
15 3 52 017	Hakeborn.....	11,45	930	81	39448
15 3 52 018	Hecklingen, Stadt.....	27,56	3 410	123	39444
15 3 52 019	Hohenexleben.....	10,16	956	94	39443
15 3 52 020	Hoym, Stadt.....	20,27	2 900	143	06467
15 3 52 021	Klein Schierstedt.....	7,33	429	58	06449
15 3 52 022	Löderburg.....	19,84	3 424	172	39446
15 3 52 023	Mehringen.....	11,73	1 082	92	06456
15 3 52 024	Meisdorf.....	19,56	1 121	57	06463
15 3 52 025	Nachterstedt.....	8,21	2 723	331	06469
15 3 52 026	Neu Königsau.....	9,72	425	43	06449
15 3 52 027	Neundorf (Anhalt).....	14,93	2 437	163	39418
15 3 52 028	Neuplatendorf.....	2,11	206	97	06333
15 3 52 029	Pansfelde.....	21,65	592	27	06543
15 3 52 030	Rathmannsdorf.....	6,74	791	117	39439
15 3 52 031	Reinstedt.....	13,11	1 141	87	06463
15 3 52 032	Schackenthal.....	6,97	335	48	06449
15 3 52 033	Schadeleben.....	16,44	781	47	06449
15 3 52 034	Schneidlingen.....	16,67	1 315	78	39435
15 3 52 035	Staßfurt, Stadt.....	21,41	23 056	1 076	39418
15 3 52 036	Tarthun.....	8,62	848	98	39435
15 3 52 037	Unseburg.....	16,76	1 433	85	39435
15 3 52 038	Westdorf.....	8,60	627	72	06449
15 3 52 039	Westeregen.....	13,85	2 325	167	39448
15 3 52 040	Wieserode.....	12,18	150	12	06543
15 3 52 041	Wilsleben.....	11,75	576	49	06449
15 3 52 042	Winningen.....	13,74	839	61	06449
15 3 52 043	Wolmirsleben.....	16,84	1 672	99	39435
	zusammen ...	654,35	109 299	167	X
15 3 55	Bördekreis				
	Sitz: Oschersleben/ Bode, Stadt				
15 3 55 001	Alikendorf.....	5,09	276	54	39398
15 3 55 002	Altbrandsleben.....	7,71	338	43	39387
15 3 55 003	Altenweddingen.....	26,07	2 131	81	39171
15 3 55 004	Ampfurth.....	8,53	389	45	39387
15 3 55 005	Ausleben.....	33,29	2 145	64	39393
15 3 55 006	Bahrendorf.....	19,67	1 040	52	39171
15 3 55 007	Barneberg.....	8,80	863	98	39393
15 3 55 008	Beckendorf-Neindorf.....	17,78	957	53	39393
15 3 55 009	Beyendorf.....	8,09	1 000	123	39171
15 3 55 010	Bottmersdorf.....	14,99	740	49	39164
15 3 55 011	Dodendorf.....	6,24	697	111	39171
15 3 55 012	Domersleben.....	15,65	1 116	71	39164
15 3 55 013	Drackenstein.....	7,19	417	57	39365
15 3 55 014	Dreileben.....	15,42	732	47	39365
15 3 55 015	Druxberge.....	7,46	443	59	39365
15 3 55 016	Eggenstedt.....	10,99	303	27	39365
15 3 55 017	Eilsleben.....	13,76	2 247	163	39365
15 3 55 018	Gröningen, Stadt.....	37,99	3 025	79	39397
15 3 55 019	Großalsleben, Stadt.....	11,24	978	87	39387
15 3 55 020	Groß Germersleben.....	14,43	582	40	39398
15 3 55 021	Groß Rodensleben.....	19,34	1 277	66	39167
15 3 55 022	Gunsleben.....	8,87	333	37	39393

1) * Bedeutet, daß die Gemeinde mehrere Postleitzahlen hat;
die hier genannte Zahl ist diejenige des Verwaltungssitzes der Gemeinde.

3 Gemeinden in systematischer Ordnung mit Schlüsselnummer, Fläche, Bevölkerung,
Bevölkerungsdichte und Postleitzahl am 01.01.1996

Schlüssel- nummer	Land, Reg.-Bezirk, Kreis, Gemeinde	Fläche km 2	Bevölkerung	Ein- wohner je km2	Post- leit- zahl 1)
15 3 55 023	Hadmersleben, Stadt.....	23,39	2 102	89	39398
15 3 55 024	Hamersleben.....	15,56	1 114	71	39393
15 3 55 025	Harbke.....	18,92	1 648	87	39365
15 3 55 026	Hötensleben.....	23,87	2 650	111	39393
15 3 55 027	Hohendodeleben.....	14,81	1 531	103	39167
15 3 55 028	Hordorf.....	14,18	760	53	39387
15 3 55 029	Hornhausen.....	18,79	1 878	99	39387
15 3 55 030	Kleinalsleben.....	5,63	220	39	39398
15 3 55 031	Klein Oschersleben.....	8,57	773	90	39398
15 3 55 032	Klein Rodensleben.....	8,47	403	47	39167
15 3 55 033	Klein Wanzleben.....	8,64	2 356	272	39164
15 3 55 034	Kroppenstedt, Stadt.....	38,63	1 788	46	39397
15 3 55 035	Krottorf.....	10,45	576	55	39387
15 3 55 036	Langenweddingen.....	21,14	2 352	111	39171
15 3 55 037	Marienborn.....	10,00	495	49	39365
15 3 55 038	Neuwegersleben.....	9,52	497	52	39387
15 3 55 039	Ohrsleben.....	12,23	473	38	39393
15 3 55 040	Oschersleben (Bode), Stadt.....	48,84	15 618	319	39387
15 3 55 041	Osterweddingen.....	13,62	1 501	110	39171
15 3 55 042	Ovelgünne.....	13,49	550	40	39365
15 3 55 043	Peseckendorf.....	6,87	259	37	39398
15 3 55 044	Remkersleben.....	16,80	657	39	39164
15 3 55 045	Schermcke.....	9,09	663	72	39387
15 3 55 046	Schwaneberg.....	9,11	743	81	39171
15 3 55 047	Seehausen, Stadt.....	18,30	2 068	113	39365
15 3 55 048	Sommersdorf.....	19,34	1 143	59	39365
15 3 55 049	Sülldorf.....	7,75	421	54	39171
15 3 55 050	Ummendorf.....	15,67	998	63	39365
15 3 55 051	Völpke.....	17,21	1 879	109	39393
15 3 55 052	Wackersleben.....	15,82	855	54	39393
15 3 55 053	Wanzleben, Stadt.....	44,64	5 865	131	39164
15 3 55 054	Wefensleben.....	12,63	2 973	235	39365
15 3 55 055	Wormsdorf.....	13,69	590	43	39365
15 3 55 056	Wulferstedt.....	16,08	862	53	39387
	zusammen ...	880,35	81 290	92	X
15 3 57	Halberstadt Sitz: Halberstadt, Stadt				
15 3 57 001	Aderstedt.....	9,91	570	57	38838
15 3 57 002	Anderbeck.....	10,30	732	71	38836
15 3 57 003	Aspenstedt.....	7,82	607	77	38822
15 3 57 004	Athenstedt.....	6,31	499	79	38822
15 3 57 005	Badersleben.....	14,30	1 194	83	38836
15 3 57 006	Berßel.....	11,85	710	59	38835
15 3 57 007	Bühne.....	11,11	579	52	38835
15 3 57 008	Danstedt.....	14,10	625	44	38855
15 3 57 009	Dardesheim, Stadt.....	14,84	989	66	38836
15 3 57 010	Dedeleben.....	21,83	1 179	54	38836
15 3 57 011	Deersheim.....	16,33	900	55	38835
15 3 57 012	Dingelstedt am Huy.....	29,56	1 668	56	38838
15 3 57 013	Eilenstedt.....	19,19	1 184	61	38838
15 3 57 014	Eilsdorf.....	6,78	444	65	38838
15 3 57 016	Groß Quenstedt.....	15,63	1 096	70	38822
15 3 57 017	Halberstadt, Stadt.....	82,52	43 273	524	38820
15 3 57 018	Harsleben.....	27,85	1 966	70	38829
15 3 57 019	Hessen.....	24,37	1 661	68	38835
15 3 57 020	Huy-Neinstedt.....	7,35	252	34	38836
15 3 57 022	Langenstein.....	21,29	1 900	89	38895
15 3 57 023	Lüttgenrode.....	16,15	769	47	38835
15 3 57 024	Nienhagen.....	6,73	544	80	39397
15 3 57 025	Osterode.....	9,52	216	22	38835
15 3 57 026	Osterwieck, Stadt.....	22,05	4 279	194	38835

1) * Bedeutet, daß die Gemeinde mehrere Postleitzahlen hat;
die hier genannte Zahl ist diejenige des Verwaltungssitzes der Gemeinde.

3 Gemeinden in systematischer Ordnung mit Schlüsselnummer, Fläche, Bevölkerung, Bevölkerungsdichte und Postleitzahl am 01.01.1996

Schlüssel- nummer	Land, Reg.-Bezirk, Kreis, Gemeinde	Fläche km 2	Bevölkerung	Ein- wohner je km2	Post- leit- zahl 1)
15 3 57 027	Pabstorf.....	21,06	914	43	38836
15 3 57 028	Rhoden.....	9,35	529	56	38835
15 3 57 029	Rodersdorf.....	5,96	256	42	38828
15 3 57 030	Rohrshelm.....	16,67	718	43	38836
15 3 57 031	Sargstedt.....	11,89	797	67	38822
15 3 57 032	Schauen.....	11,01	488	44	38835
15 3 57 033	Schlanstedt.....	18,28	1 235	67	38838
15 3 57 034	Schwanebeck, Stadt.....	25,88	2 421	93	39397
15 3 57 035	Ströbeck, Schachdorf.....	13,55	1 182	87	38822
15 3 57 036	Veltheim.....	15,72	478	30	38835
15 3 57 037	Vogelsdorf.....	8,66	394	45	38836
15 3 57 038	Wegeleben, Stadt.....	45,80	3 227	70	38828
15 3 57 039	Wülperode.....	12,73	466	36	38835
15 3 57 040	Zilly.....	21,06	989	46	38835
	zusammen ...	665,31	81 930	123	X
15 3 58	Jerichower Land Sitz: Burg b. Magdeburg, Stadt				
15 3 58 001	Bergzow.....	14,38	755	52	39307
15 3 58 002	Biederitz.....	10,93	3 662	335	39175
15 3 58 003	Brettin.....	9,01	913	101	39307
15 3 58 004	Büden.....	9,06	246	27	39291
15 3 58 005	Burg, Stadt.....	85,15	25 920	304	39288
15 3 58 006	Dannigkow.....	12,06	703	58	39245
15 3 58 007	Demsin.....	22,35	475	21	39307
15 3 58 008	Derben.....	11,25	906	80	39317
15 3 58 009	Detershagen.....	16,27	393	24	39291
15 3 58 010	Dörrnitz.....	17,34	240	13	39291
15 3 58 011	Drewitz.....	8,09	422	52	39291
15 3 58 012	Ferchland.....	12,01	768	63	39317
15 3 58 013	Friedensau.....	1,53	353	230	39291
15 3 58 014	Genthin, Stadt.....	62,62	15 272	243	39307
15 3 58 015	Gerwisch.....	7,60	2 572	338	39175
15 3 58 016	Gladau.....	39,27	785	19	39307
15 3 58 017	Gommern, Stadt.....	19,74	6 405	324	39245
15 3 58 018	Grabow.....	32,01	693	21	39291
15 3 58 019	Gübs.....	6,57	306	46	39175
15 3 58 020	Güsen.....	23,45	2 058	87	39317
15 3 58 021	Hohenseeden.....	16,92	484	28	39307
15 3 58 022	Hohenwarthe.....	10,26	1 298	126	39291
15 3 58 023	Hohenziatz.....	23,85	703	29	39291
15 3 58 024	Ihleburg.....	9,25	430	46	39291
15 3 58 025	Jerichow, Stadt.....	40,41	2 117	52	39319
15 3 58 026	Kade.....	23,86	744	31	39307
15 3 58 027	Karith.....	12,30	310	25	39291
15 3 58 028	Karow.....	31,93	551	17	39307
15 3 58 029	Klitsche.....	18,40	378	20	39307
15 3 58 030	Königsborn.....	5,31	620	116	39175
15 3 58 031	Körbelitz.....	17,00	564	33	39175
15 3 58 032	Krüssau.....	21,58	298	13	39291
15 3 58 033	Küsel.....	3,19	136	42	39291
15 3 58 034	Lostau.....	14,42	1 288	89	39291
15 3 58 035	Lübars.....	39,62	660	16	39291
15 3 58 036	Magdeburgerforth.....	25,28	267	10	39291
15 3 58 037	Mangelsdorf.....	12,62	384	30	39524
15 3 58 038	Menz.....	6,39	598	93	39175
15 3 58 039	Möckern, Stadt.....	50,53	3 204	63	39291
15 3 58 040	Möser.....	5,13	1 874	365	39291
15 3 58 041	Mützel.....	4,78	541	113	39307
15 3 58 042	Nedlitz.....	10,17	666	65	39291
15 3 58 043	Niegripp.....	11,64	921	79	39291
15 3 58 044	Nielesbock.....	14,95	240	16	39319

1) * Bedeutet, daß die Gemeinde mehrere Postleitzahlen hat;
die hier genannte Zahl ist diejenige des Verwaltungssitzes der Gemeinde.

3 Gemeinden in systematischer Ordnung mit Schlüsselnummer, Fläche, Bevölkerung, Bevölkerungsdichte und Postleitzahl am 01.01.1996

Schlüssel- nummer	Land, Reg.-Bezirk, Kreis, Gemeinde	Fläche km 2	Bevölkerung	Ein- wohner je km2	Post- leitz- zahl 1)
15 3 58 045	Paplitz.....	27,12	444	16	39307
15 3 58 046	Parchau.....	16,07	721	44	39291
15 3 58 047	Parchen.....	36,30	978	26	39307
15 3 58 048	Parey.....	21,94	3 061	139	39317
15 3 58 049	Pietzpuhl.....	22,08	123	5	39291
15 3 58 050	Redekin.....	19,21	678	35	39319
15 3 58 051	Reesdorf.....	3,32	160	48	39291
15 3 58 052	Reesen.....	13,30	467	35	39291
15 3 58 053	Rietzel.....	11,55	185	16	39291
15 3 58 054	Roßdorf.....	11,54	502	43	39307
15 3 58 055	Schartau.....	12,33	590	47	39291
15 3 58 056	Schermen.....	11,35	1 459	128	39291
15 3 58 057	Schlagenthin.....	20,71	922	44	39307
15 3 58 058	Schopsdorf.....	6,55	231	35	39291
15 3 58 059	Stegelitz.....	16,41	409	24	39291
15 3 58 060	Stresow.....	6,27	240	38	39291
15 3 58 061	Theeßen.....	22,04	468	21	39291
15 3 58 062	Tryppenhna.....	10,65	267	25	39291
15 3 58 063	Tuchem.....	54,04	1 554	28	39307
15 3 58 064	Vehlit.....	13,08	352	26	39291
15 3 58 065	Wahlitz.....	7,12	743	104	39175
15 3 58 066	Wallwitz.....	5,67	221	38	39291
15 3 58 067	Wörlitz.....	16,18	538	33	39291
15 3 58 068	Woltersdorf.....	8,89	371	41	39175
15 3 58 069	Wüstenjerichow.....	21,42	138	6	39291
15 3 58 070	Wulkow.....	33,48	410	12	39307
15 3 58 071	Zabakuck.....	11,40	237	20	39307
15 3 58 072	Zeddenick.....	6,03	144	23	39291
15 3 58 073	Zerben.....	8,66	317	36	39317
15 3 58 074	Ziepel.....	11,40	609	53	39291
	zusammen ...	1 336,59	100 662	75	X
15 3 62	Ohrekreis Sitz: Haldensleben, Stadt				
15 3 62 001	Ackendorf.....	6,94	459	66	39343
15 3 62 002	Alleringersleben.....	5,70	524	91	39343
15 3 62 003	Altenhausen.....	16,19	429	26	39343
15 3 62 004	Angern.....	25,82	1 276	49	39326
15 3 62 005	Barleben.....	17,36	4 079	234	39179
15 3 62 006	Bartensleben.....	16,41	373	22	39343
15 3 62 007	Bebertal.....	25,99	1 627	62	39343
15 3 62 008	Beendorf.....	6,83	855	125	39343
15 3 62 009	Behnsdorf.....	13,86	722	52	39356
15 3 62 010	Belsdorf.....	9,94	209	21	39356
15 3 62 011	Berenbrock.....	13,01	317	24	39638
15 3 62 012	Bertingen.....	11,18	220	19	39517
15 3 62 013	Böddensell.....	6,99	280	40	39359
15 3 62 014	Bösdorf.....	11,98	485	40	39359
15 3 62 015	Born.....	20,62	227	11	39345
15 3 62 016	Bornstedt.....	7,17	440	61	39343
15 3 62 017	Bregenstedt.....	6,46	564	87	39343
15 3 62 020	Bülstringen.....	20,28	736	36	39345
15 3 62 021	Burgstall.....	34,15	744	21	39517
15 3 62 022	Calvörde.....	36,28	1 746	48	39359
15 3 62 023	Colbitz.....	71,84	3 049	42	39326
15 3 62 024	Cröchern.....	23,22	308	13	39517
15 3 62 025	Dahlenwarsleben.....	13,03	1 116	85	39326
15 3 62 026	Döhren.....	6,03	239	39	39356
15 3 62 027	Dolle.....	50,18	524	10	39517
15 3 62 028	Dorst.....	5,16	181	35	39638
15 3 62 029	Ebendorf.....	5,08	1 028	202	39179
15 3 62 030	Eichenbarleben.....	11,66	1 137	97	39167

1) * Bedeutet, daß die Gemeinde mehrere Postleitzahlen hat;
die hier genannte Zahl ist diejenige des Verwaltungssitzes der Gemeinde.

3 Gemeinden in systematischer Ordnung mit Schlüsselnummer, Fläche, Bevölkerung, Bevölkerungsdichte und Postleitzahl am 01.01.1996

Schlüssel- nummer	Land, Reg.-Bezirk, Kreis, Gemeinde	Fläche km 2	Bevölkerung	Ein- wohner je km2	Post- leit- zahl 1)
15 3 62 031	Eickendorf.....	5,62	198	35	39359
15 3 62 032	Eimersleben.....	11,83	579	48	39343
15 3 62 033	Emden.....	16,43	389	23	39343
15 3 62 034	Erxleben.....	32,42	1 341	41	39343
15 3 62 035	Eschenrode.....	4,24	183	43	39356
15 3 62 036	Etingen.....	16,93	588	34	39359
15 3 62 037	Everingen.....	6,26	192	30	39359
15 3 62 038	Farsleben.....	7,12	693	97	39326
15 3 62 039	Flechtingen.....	42,76	1 868	43	39345
15 3 62 041	Glindenberg.....	15,40	833	54	39326
15 3 62 042	Graufingen.....	6,94	191	27	39359
15 3 62 043	Groß Ammensleben.....	14,57	1 456	99	39326
15 3 62 044	Groß Santerleben.....	7,09	680	95	39343
15 3 62 045	Gutenswegen.....	11,59	706	60	39326
15 3 62 046	Hakenstedt.....	17,08	673	39	39343
15 3 62 047	Haldensleben, Stadt.....	137,67	21 755	158	39340
15 3 62 048	Heinrichsberg.....	11,34	376	33	39326
15 3 62 049	Hermisdorf.....	7,56	1 131	149	39326
15 3 62 050	Hillersleben.....	15,26	896	58	39343
15 3 62 051	Hödingen.....	9,20	306	33	39356
15 3 62 052	Hörsingen.....	8,65	697	80	39356
15 3 62 053	Hohenwarsleben.....	8,12	1 403	172	39326
15 3 62 055	Irxleben.....	7,06	1 700	240	39167
15 3 62 056	Ivenrode.....	10,55	559	52	39343
15 3 62 057	Jersleben.....	6,62	597	90	39326
15 3 62 058	Kathendorf.....	7,77	301	38	39359
15 3 62 059	Klein Ammensleben.....	6,18	512	82	39326
15 3 62 060	Klüden.....	17,24	313	18	39638
15 3 62 062	Loitsche.....	19,42	875	45	39326
15 3 62 063	Mahlwinkel.....	20,72	649	31	39517
15 3 62 064	Mannhausen.....	11,01	337	30	39359
15 3 62 065	Meitzendorf.....	7,25	792	109	39326
15 3 62 066	Meseberg.....	7,43	484	65	39326
15 3 62 067	Morsleben.....	6,27	409	65	39343
15 3 62 068	Neuenhofe.....	14,96	769	51	39345
15 3 62 069	Niederndodeleben.....	28,10	2 748	97	39167
15 3 62 071	Nordgermersleben.....	19,11	1 117	58	39343
15 3 62 072	Ochtmersleben.....	9,41	641	68	39167
15 3 62 073	Obisfelde, Stadt.....	95,60	7 230	75	39646
15 3 62 074	Ostingersleben.....	7,46	306	41	39343
15 3 62 075	Rätzlingen.....	14,74	832	56	39359
15 3 62 076	Rogätz.....	23,86	2 230	93	39326
15 3 62 077	Rottmersleben.....	11,32	786	69	39343
15 3 62 078	Samswegen.....	13,29	1 606	120	39326
15 3 62 079	Sandbelendorf.....	8,90	283	31	39517
15 3 62 080	Schackensleben.....	11,66	832	71	39343
15 3 62 081	Schwanefeld.....	5,42	392	72	39343
15 3 62 082	Seggerde.....	10,36	140	13	39356
15 3 62 083	Siestedt.....	14,91	608	40	39356
15 3 62 084	Süplingen.....	18,33	977	53	39343
15 3 62 085	Uhrsleben.....	11,03	512	46	39343
15 3 62 086	Vahldorf.....	5,03	540	107	39345
15 3 62 087	Velsdorf.....	6,90	184	26	39359
15 3 62 088	Walbeck.....	14,61	926	63	39356
15 3 62 091	Weferlingen, Flecken.....	16,92	2 126	125	39356
15 3 62 092	Wegenstedt.....	12,21	404	33	39359
15 3 62 093	Wellen.....	10,38	916	88	39167
15 3 62 094	Wenddorf.....	6,51	121	18	39517
15 3 62 095	Wiegilitz.....	5,14	224	43	39345
15 3 62 096	Wolmirstedt, Stadt.....	31,75	11 696	368	39326
15 3 62 097	Zielitz.....	11,41	2 718	238	39326
15 3 62 098	Zobbenitz.....	13,53	342	25	39638
	zusammen ...	1 493,81	110 762	74	X

1) * Bedeutet, daß die Gemeinde mehrere Postleitzahlen hat;
die hier genannte Zahl ist diejenige des Verwaltungssitzes der Gemeinde.

3 Gemeinden in systematischer Ordnung mit Schlüsselnummer, Fläche, Bevölkerung,
Bevölkerungsdichte und Postleitzahl am 01.01.1996

Schlüssel- nummer	Land, Reg.-Bezirk, Kreis, Gemeinde	Fläche km 2	Bevölkerung	Ein- wohner je km2	Post- leit- zahl 1)
15 3 63	Stendal Sitz: Stendal, Stadt				
15 3 63 001	Altenzaun.....	11,20	149	13	39596
15 3 63 002	Arneburg, Stadt.....	28,18	1 756	62	39596
15 3 63 003	Aulosen.....	18,41	424	23	39615
15 3 63 004	Baben.....	9,06	229	25	39596
15 3 63 005	Badingen.....	17,35	550	31	39579
15 3 63 006	Ballerstedt.....	11,86	353	29	39606
15 3 63 007	Beelitz.....	2,53	91	35	39596
15 3 63 008	Behrendorf.....	23,64	592	25	39606
15 3 63 009	Bellingen.....	11,76	320	27	39579
15 3 63 010	Berkau.....	18,93	502	26	39624
15 3 63 011	Bertkow.....	12,56	319	25	39596
15 3 63 012	Beuster.....	27,05	598	22	39615
15 3 63 013	Bindfelde.....	9,59	226	23	39590
15 3 63 014	Birkholz.....	16,18	383	23	39517
15 3 63 015	Bismark (Altmark), Stadt.....	33,18	3 307	99	39629
15 3 63 016	Bittkau.....	11,07	777	70	39517
15 3 63 017	Bölsdorf.....	10,38	278	26	39517
15 3 63 018	Boock.....	12,01	327	27	39606
15 3 63 019	Bretsch.....	33,18	767	23	39606
15 3 63 020	Buch.....	19,84	443	22	39517
15 3 63 021	Buchholz.....	8,94	285	31	39579
15 3 63 022	Büste.....	11,89	389	32	39624
15 3 63 023	Cobbel.....	11,15	317	28	39517
15 3 63 024	Dahlen.....	20,23	633	31	39579
15 3 63 025	Demker.....	12,52	396	31	39579
15 3 63 026	Dobberkau.....	16,44	330	20	39606
15 3 63 027	Düsedau.....	12,82	388	30	39606
15 3 63 028	Eichstedt.....	14,29	432	30	39596
15 3 63 029	Erxleben.....	20,99	531	25	39606
15 3 63 030	Falkenberg.....	15,30	282	18	39615
15 3 63 031	Fischbeck (Elbe).....	20,67	744	35	39524
15 3 63 032	Flessau.....	30,29	1 101	36	39606
15 3 63 033	Gagel.....	7,33	138	18	39606
15 3 63 034	Garlipp.....	6,85	161	23	39579
15 3 63 035	Garz.....	7,89	179	22	39524
15 3 63 036	Geestgottberg.....	17,15	455	26	39615
15 3 63 037	Gladigau.....	15,51	442	28	39606
15 3 63 038	Goldbeck.....	14,29	1 391	97	39579
15 3 63 039	Gollensdorf.....	36,31	330	9	39615
15 3 63 040	Grassau.....	16,17	291	17	39579
15 3 63 041	Grieben.....	20,34	858	42	39517
15 3 63 042	Grobleben.....	3,83	97	25	39579
15 3 63 043	Groß Garz.....	35,99	885	24	39615
15 3 63 044	Groß Schwechten.....	24,53	550	22	39579
15 3 63 045	Hämerten.....	6,74	181	26	39590
15 3 63 046	Hassel.....	11,99	687	57	39596
15 3 63 047	Havelberg, Stadt.....	56,48	7 033	124	39539
15 3 63 048	Heeren.....	13,54	466	34	39590
15 3 63 049	Heiligenfelde.....	10,66	244	22	39606
15 3 63 050	Hindenburg.....	14,97	433	28	39596
15 3 63 051	Hohenberg-Krusemark.....	24,36	615	25	39596
15 3 63 052	Hohengöhren.....	28,24	491	17	39524
15 3 63 053	Hohenwulsch.....	15,17	458	30	39606
15 3 63 054	Holzhausen.....	6,81	134	19	39629
15 3 63 055	Hüselitz.....	13,48	290	21	39579
15 3 63 056	Iden.....	21,19	1 239	58	39606
15 3 63 057	Insel.....	25,16	708	28	39599
15 3 63 058	Jarchau.....	6,67	370	55	39596
15 3 63 059	Jederitz.....	11,70	192	16	39524

1) * Bedeutet, daß die Gemeinde mehrere Postleitzahlen hat;
die hier genannte Zahl ist diejenige des Verwaltungssitzes der Gemeinde.

3 Gemeinden in systematischer Ordnung mit Schlüsselnummer, Fläche, Bevölkerung, Bevölkerungsdichte und Postleitzahl am 01.01.1996

Schlüssel- nummer	Land, Reg.-Bezirk, Kreis, Gemeinde	Fläche km 2	Bevölkerung	Ein- wohner je km2	Post- leit- zahl 1)
15 3 63 060	Jerchel.....	8,98	138	15	39517
15 3 63 061	Käthen.....	8,03	133	16	39599
15 3 63 062	Kamern.....	31,81	777	24	39524
15 3 63 063	Kehnert.....	9,30	278	29	39517
15 3 63 064	Kläden.....	14,45	804	55	39579
15 3 63 065	Klein Schwechten.....	18,91	551	29	39579
15 3 63 066	Klietz.....	45,81	1 885	41	39524
15 3 63 067	Königsmark.....	34,21	519	15	39606
15 3 63 068	Könnigde.....	6,59	182	27	39629
15 3 63 069	Kossebau.....	13,45	302	22	39606
15 3 63 070	Kremkau.....	9,90	274	27	39624
15 3 63 071	Krevese.....	22,15	545	24	39606
15 3 63 072	Krüden.....	29,36	757	25	39615
15 3 63 073	Kuhlhausen.....	11,71	195	16	39524
15 3 63 074	Langensalzwedel.....	6,91	184	26	39590
15 3 63 075	Lichterfelde.....	18,84	410	21	39615
15 3 63 076	Lindtorf.....	9,46	416	43	39596
15 3 63 077	Losenrade.....	6,88	172	25	39615
15 3 63 078	Losse.....	8,89	132	14	39615
15 3 63 079	Lückstedt.....	13,38	639	47	39606
15 3 63 080	Lüderitz.....	38,83	1 165	30	39517
15 3 63 081	Meseberg.....	10,96	399	36	39606
15 3 63 082	Meßdorf.....	27,92	856	30	39624
15 3 63 083	Milttern.....	10,57	320	30	39590
15 3 63 084	Möringen.....	17,34	800	46	39599
15 3 63 085	Nahrstedt.....	8,63	289	33	39599
15 3 63 086	Neuermark-Lübars.....	20,65	389	18	39524
15 3 63 087	Neukirchen.....	13,76	284	20	39615
15 3 63 088	Nitzow.....	14,35	517	36	39539
15 3 63 089	Osterburg (Altmark), Stadt.....	40,03	8 429	210	39606
15 3 63 090	Pollitz.....	19,06	364	19	39615
15 3 63 091	Querstedt.....	18,19	243	13	39579
15 3 63 092	Ringfurth.....	14,55	304	20	39517
15 3 63 093	Rochau.....	20,10	689	34	39579
15 3 63 094	Rossau.....	17,89	449	25	39606
15 3 63 095	Sandau (Elbe), Stadt.....	18,58	1 049	56	39524
15 3 63 096	Sandauerholz.....	16,18	196	12	39606
15 3 63 097	Sanne.....	8,57	189	22	39596
15 3 63 098	Schäplitz.....	7,15	132	18	39579
15 3 63 099	Schelldorf.....	4,62	113	24	39517
15 3 63 100	Schernebeck.....	12,24	240	19	39517
15 3 63 101	Schernikau.....	13,19	347	26	39579
15 3 63 102	Schinne.....	15,11	526	34	39579
15 3 63 103	Schönberg.....	21,46	590	27	39615
15 3 63 104	Schönfeld.....	20,31	264	12	39524
15 3 63 105	Schönhausen (Elbe).....	45,74	2 209	48	39524
15 3 63 106	Schönwalde (Altmark).....	5,01	113	22	39517
15 3 63 107	Schollene.....	65,31	1 385	21	14715
15 3 63 108	Schorstedt.....	15,00	337	22	39606
15 3 63 109	Schwarzholz.....	12,82	247	19	39596
15 3 63 110	Seehausen (Altmark), Stadt.....	34,44	4 824	140	39615
15 3 63 111	Staats.....	14,29	317	22	39599
15 3 63 112	Staffelde.....	12,09	284	23	39596
15 3 63 113	Steinfeld (Altmark).....	11,13	306	27	39599
15 3 63 114	Stendal, Stadt.....	53,89	44 839	832	39576
15 3 63 115	Storkau (Elbe).....	9,58	219	22	39590
15 3 63 116	Tangerhütte, Stadt.....	31,17	7 314	234	39517
15 3 63 117	Tangermünde, Stadt.....	22,00	10 610	482	39590
15 3 63 118	Uchtdorf.....	15,35	339	22	39517
15 3 63 119	Uchtsprünge.....	10,74	1 686	156	39599
15 3 63 120	Uenglingen.....	11,38	445	39	39579
15 3 63 121	Uetz.....	5,85	243	41	39517
15 3 63 122	Vehlgast-Kümmernitz.....	36,32	353	9	39539

1) * Bedeutet, daß die Gemeinde mehrere Postleitzahlen hat;
die hier genannte Zahl ist diejenige des Verwaltungssitzes der Gemeinde.

3 Gemeinden in systematischer Ordnung mit Schlüsselnummer, Fläche, Bevölkerung,
Bevölkerungsdichte und Postleitzahl am 01.01.1996

Schlüssel- nummer	Land, Reg.-Bezirk, Kreis, Gemeinde	Fläche km 2	Bevölkerung	Ein- wohner je km2	Post- leitzahl 1)
15 3 63 123	Vinzelberg.....	5,61	249	44	39599
15 3 63 124	Volgfelde.....	7,30	187	25	39599
15 3 63 125	Wahrenberg.....	18,23	383	21	39615
15 3 63 126	Walsleben.....	13,07	510	39	39606
15 3 63 127	Wanzer.....	7,38	118	15	39615
15 3 63 128	Warnau.....	10,68	298	27	39524
15 3 63 129	Weißewarte.....	19,86	405	20	39517
15 3 63 130	Wendemark.....	19,35	301	15	39615
15 3 63 131	Werben, Stadt.....	29,75	959	32	39615
15 3 63 132	Windberge.....	32,41	304	9	39579
15 3 63 133	Wittenmoor.....	17,99	282	15	39579
15 3 63 134	Wulkau.....	15,70	509	32	39524
15 3 63 135	Wust.....	47,50	888	18	39524
	zusammen ...	2 423,04	147 436	61	X
15 3 64	Quedlinburg Sitz: Quedlinburg, Stadt				
15 3 64 001	Bad Suderode.....	8,20	1 905	232	06507
15 3 64 002	Badeborn.....	13,78	1 313	95	06493
15 3 64 003	Ballenstedt, Stadt.....	43,25	7 507	173	06493
15 3 64 004	Dankerode.....	11,70	960	82	06493
15 3 64 005	Ditfurt.....	23,71	1 933	81	06484
15 3 64 006	Friedrichsbrunn.....	18,34	1 168	63	06507
15 3 64 007	Gernrode, Stadt.....	34,07	3 766	110	06507
15 3 64 008	Güntersberge, Stadt.....	32,68	1 120	34	06507
15 3 64 009	Harzgerode, Stadt.....	45,08	5 141	114	06493
15 3 64 010	Hausneindorf.....	14,10	913	64	06458
15 3 64 011	Hedersleben.....	16,46	1 827	110	06458
15 3 64 012	Heteborn.....	14,94	423	28	06458
15 3 64 013	Königerode.....	14,63	890	60	06493
15 3 64 014	Neinstedt.....	5,56	2 208	397	06502
15 3 64 015	Neudorf.....	14,00	660	47	06493
15 3 64 016	Quedlinburg, Stadt.....	78,15	25 844	330	06484
15 3 64 017	Radisleben.....	8,17	500	61	06463
15 3 64 018	Rieder.....	21,41	2 145	100	06507
15 3 64 019	Schielo.....	19,75	649	32	06493
15 3 64 020	Siptenfelde.....	12,70	672	52	06507
15 3 64 021	Stecklenberg.....	5,98	621	103	06507
15 3 64 022	Straßberg.....	13,78	969	70	06493
15 3 64 023	Thale, Stadt.....	29,23	15 506	530	06502
15 3 64 024	Warnstedt.....	8,87	724	81	06502
15 3 64 025	Weddersleben.....	6,43	1 137	176	06502
15 3 64 026	Wedderstedt.....	7,69	522	67	06458
15 3 64 027	Westerhausen.....	17,36	2 206	127	06484
	zusammen ...	540,02	83 229	154	X
15 3 67	Schönebeck Sitz: Schönebeck/ Elbe, Stadt				
15 3 67 001	Atzendorf.....	21,06	1 826	86	39443
15 3 67 002	Barby (Elbe), Stadt.....	40,85	5 078	124	39249
15 3 67 003	Biere.....	24,65	2 375	96	39221
15 3 67 004	Breitenhagen.....	11,06	565	51	39240
15 3 67 005	Brumby.....	15,09	1 051	69	39240
15 3 67 006	Calbe (Saale), Stadt.....	56,53	13 118	232	39240
15 3 67 007	Eggersdorf.....	5,58	1 222	218	39221
15 3 67 008	Eickendorf.....	11,70	1 290	110	39221
15 3 67 009	Förderstedt.....	21,18	2 204	104	39443
15 3 67 010	Glinde.....	4,59	268	58	39249
15 3 67 011	Glöthe.....	11,57	1 191	102	39240
15 3 67 012	Gnadau.....	3,63	565	155	39249
15 3 67 013	Großmühlingen.....	12,74	1 057	82	39221

1) * Bedeutet, daß die Gemeinde mehrere Postleitzahlen hat;
die hier genannte Zahl ist diejenige des Verwaltungssitzes der Gemeinde.

3 Gemeinden in systematischer Ordnung mit Schlüsselnummer, Fläche, Bevölkerung, Bevölkerungsdichte und Postleitzahl am 01.01.1996

Schlüssel- nummer	Land, Reg.-Bezirk, Kreis, Gemeinde	Fläche km 2	Bevölkerung	Ein- wohner je km2	Post- leit- zahl 1)
15 3 67 014	Groß Rosenberg.....	25,90	2 060	79	39240
15 3 67 015	Klein Mühlingen.....	10,48	716	68	39221
15 3 67 016	Löbnitz (Bode).....	4,52	329	72	39443
15 3 67 017	Lödderitz.....	19,77	245	12	39240
15 3 67 018	Plötzky.....	14,34	944	65	39245
15 3 67 019	Pömmelte.....	12,35	741	60	39249
15 3 67 020	Pretzien.....	5,79	666	115	39245
15 3 67 021	Ranies.....	7,28	369	50	39221
15 3 67 022	Sachsendorf.....	9,67	357	36	39240
15 3 67 023	Schönebeck (Elbe), Stadt.....	58,34	38 786	664	39218
15 3 67 025	Tornitz.....	11,79	648	54	39249
15 3 67 027	Welsleben.....	21,70	1 806	83	39221
15 3 67 028	Wespen.....	2,68	256	95	39249
15 3 67 029	Zens.....	5,13	325	63	39221
15 3 67 030	Zuchau.....	10,46	418	39	39240
	zusammen ...	460,43	80 476	175	X
15 3 69	Wernigerode Sitz: Wernigerode, Stadt				
15 3 69 001	Abbenrode.....	11,60	835	71	38871
15 3 69 002	Allrode.....	17,41	696	39	06507
15 3 69 003	Altenbrak.....	19,43	493	25	38889
15 3 69 004	Benneckenstein (Harz), Stadt.....	23,66	2 675	113	38877
15 3 69 005	Blankenburg (Harz), Stadt.....	45,04	17 991	399	38889
15 3 69 006	Cattenstedt.....	8,01	780	97	38889
15 3 69 007	Darlingerode.....	6,46	1 766	273	38871
15 3 69 008	Derenburg, Stadt.....	37,17	2 678	72	38895
15 3 69 009	Drübeck.....	14,16	1 331	93	38871
15 3 69 010	Elbingerode (Harz), Stadt.....	36,14	4 193	116	38875
15 3 69 011	Elend.....	27,39	627	22	38875
15 3 69 012	Hasselfelde, Stadt.....	56,69	2 709	47	38899
15 3 69 013	Heimburg.....	19,59	1 033	52	38889
15 3 69 014	Heudeber.....	16,05	1 276	79	38855
15 3 69 015	Hüttenrode.....	18,63	1 339	71	38889
15 3 69 016	Ilsenburg (Harz), Stadt.....	42,54	6 833	160	38871
15 3 69 017	Königshütte (Harz).....	15,23	637	41	38875
15 3 69 018	Langeln.....	14,23	1 132	79	38871
15 3 69 019	Reddeber.....	4,75	618	130	38855
15 3 69 020	Rübeland.....	29,41	1 761	59	38889
15 3 69 021	Schierke.....	39,81	920	23	38879
15 3 69 022	Schmatzfeld.....	6,27	369	58	38855
15 3 69 023	Sorge.....	5,91	185	31	38875
15 3 69 024	Stapelburg.....	11,75	1 332	113	38871
15 3 69 025	Stiege.....	31,74	1 304	41	38899
15 3 69 026	Tanne.....	27,79	777	27	38875
15 3 69 027	Timmenrode.....	6,34	1 139	179	06502
15 3 69 028	Trautenstein.....	19,28	652	33	38899
15 3 69 029	Treseburg.....	8,91	119	13	38889
15 3 69 030	Veckenstedt.....	14,72	1 453	98	38871
15 3 69 031	Wasserleben.....	22,21	1 789	80	38871
15 3 69 032	Wernigerode, Stadt.....	125,38	35 847	285	38855
15 3 69 033	Wienrode.....	13,88	955	68	38889
	zusammen ...	797,58	98 244	123	X
15 3 70	Altmarkkreis Salzwedel Sitz: Salzwedel, Stadt				
15 3 70 001	Ahlum.....	16,37	547	33	38489
15 3 70 002	Algenstedt.....	9,82	240	24	39638
15 3 70 003	Altensalzwedel.....	16,11	429	26	29416
15 3 70 004	Altmersleben.....	13,34	331	24	39624
15 3 70 005	Apenburg.....	19,64	1 009	51	38486

1) * Bedeutet, daß die Gemeinde mehrere Postleitzahlen hat;
die hier genannte Zahl ist diejenige des Verwaltungssitzes der Gemeinde.

3 Gemeinden in systematischer Ordnung mit Schlüsselnummer, Fläche, Bevölkerung,
Bevölkerungsdichte und Postleitzahl am 01.01.1996

Schlüssel- nummer	Land, Reg.-Bezirk, Kreis, Gemeinde	Fläche km 2	Bevölkerung	Ein- wohner je km2	Post- leit- zahl 1)
15 3 70 006	Arendsee (Altmark), Luftkurort, Stadt....	33,84	3 031	89	39619
15 3 70 007	Badel.....	13,29	528	39	39624
15 3 70 008	Bandau.....	15,17	458	30	38486
15 3 70 009	Beetzendorf.....	19,55	1 959	100	38489
15 3 70 010	Benkendorf.....	10,23	215	21	29416
15 3 70 011	Berge.....	28,12	633	22	39638
15 3 70 012	Bierstedt.....	11,42	157	13	29416
15 3 70 013	Binde.....	15,90	365	22	29416
15 3 70 014	Bonese.....	10,52	335	31	29413
15 3 70 015	Bornsen.....	8,07	418	51	29413
15 3 70 016	Breitenfeld.....	15,98	145	9	39638
15 3 70 017	Brietze.....	9,78	497	50	29413
15 3 70 018	Brunau.....	16,04	690	43	39624
15 3 70 019	Chüden.....	19,97	464	23	29416
15 3 70 020	Dähre.....	29,59	1 002	33	29413
15 3 70 021	Dambeck.....	13,56	361	26	29416
15 3 70 022	Dannefeld.....	18,58	431	23	39649
15 3 70 023	Diesdorf.....	65,85	2 128	32	29413
15 3 70 024	Dönitz.....	7,00	153	21	38486
15 3 70 025	Ellenberg.....	18,63	452	24	29413
15 3 70 026	Engersen.....	16,59	589	35	39638
15 3 70 027	Estedt.....	14,85	402	27	39638
15 3 70 028	Fleetmark.....	29,01	850	29	29416
15 3 70 029	Gardelegen, Stadt.....	67,98	15 163	223	39638
15 3 70 030	Gieseritz.....	13,45	175	13	29413
15 3 70 031	Gischau.....	5,90	64	10	29416
15 3 70 032	Güssefeld.....	11,11	214	19	39624
15 3 70 033	Hanum.....	9,72	190	19	38489
15 3 70 034	Hemstedt.....	18,76	331	17	39638
15 3 70 035	Henningen.....	28,64	956	33	29413
15 3 70 036	Höwisch.....	5,65	137	24	39615
15 3 70 038	Hohentramm.....	16,76	307	18	38489
15 3 70 039	Hottendorf.....	14,65	296	20	39638
15 3 70 040	Immekath.....	21,34	632	29	38486
15 3 70 041	Jävenitz.....	53,72	1 190	22	39638
15 3 70 042	Jahrstedt.....	20,39	728	35	38486
15 3 70 043	Jeeben.....	11,88	273	22	38489
15 3 70 044	Jeetze.....	13,30	477	35	39624
15 3 70 045	Jeggau.....	12,30	225	18	39649
15 3 70 046	Jegelieben.....	19,59	452	23	29416
15 3 70 047	Jerchel.....	16,02	311	19	39638
15 3 70 048	Jeseritz.....	13,15	325	24	39638
15 3 70 049	Jübar.....	9,25	681	73	38489
15 3 70 050	Kahrstedt.....	13,40	285	21	39624
15 3 70 051	Kakerbeck.....	26,83	1 030	38	39624
15 3 70 052	Kalbe (Milde), Stadt.....	30,44	3 389	111	39624
15 3 70 053	Kassieck.....	10,51	241	22	39638
15 3 70 054	Kaulitz.....	11,35	250	22	29416
15 3 70 055	Kerkau.....	11,09	221	19	29416
15 3 70 056	Kläden.....	11,16	269	24	39619
15 3 70 057	Kleinau.....	21,41	838	39	39606
15 3 70 058	Klein Gartz.....	10,52	178	16	29416
15 3 70 059	Klötze, Stadt.....	61,46	6 312	102	38486
15 3 70 060	Kloster Neuendorf.....	19,83	502	25	39638
15 3 70 061	Köckte.....	17,65	477	27	39649
15 3 70 062	Kuhfelde.....	13,61	485	35	29416
15 3 70 063	Kunrau.....	22,98	983	42	38486
15 3 70 064	Kusey.....	20,93	958	45	38486
15 3 70 065	Lagendorf.....	39,10	546	13	29413
15 3 70 066	Langenapel.....	4,50	291	64	29413
15 3 70 067	Leppin.....	25,25	460	18	39615
15 3 70 068	Letzlingen.....	64,71	1 450	22	39638
15 3 70 069	Liesten.....	9,72	309	31	29416

1) * Bedeutet, daß die Gemeinde mehrere Postleitzahlen hat;
die hier genannte Zahl ist diejenige des Verwaltungssitzes der Gemeinde.

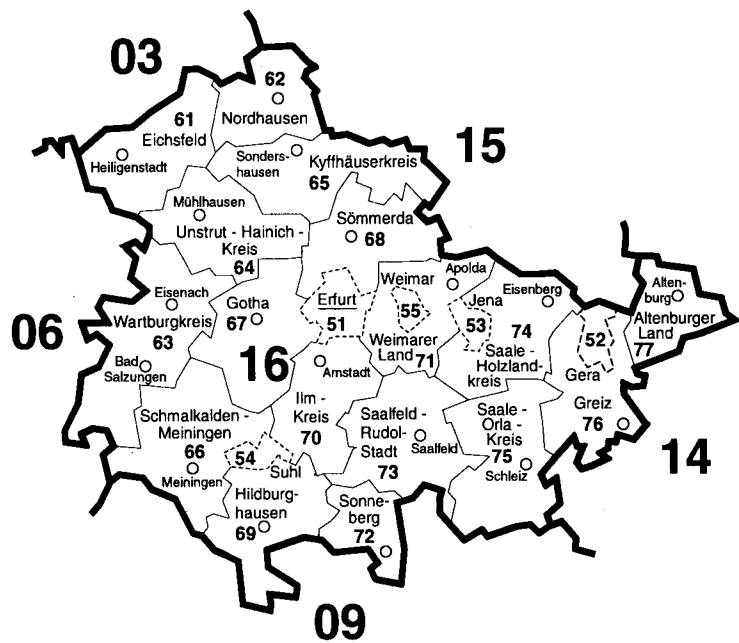
3 Gemeinden in systematischer Ordnung mit Schlüsselnummer, Fläche, Bevölkerung,
Bevölkerungsdichte und Postleitzahl am 01.01.1996

Schlüssel- nummer	Land, Reg.-Bezirk, Kreis, Gemeinde	Fläche km 2	Bevölkerung	Ein- wohner je km2	Post- leit- zahl 1)
15 3 70 070	Lindstedt.....	19,80	691	34	39638
15 3 70 071	Lüdeisen.....	22,99	270	11	38489
15 3 70 072	Mahlsdorf.....	11,52	385	33	29416
15 3 70 073	Mechau.....	15,60	220	14	29416
15 3 70 074	Mehmke.....	16,69	314	18	29413
15 3 70 075	Mellin.....	8,89	200	22	38489
15 3 70 076	Mieste.....	37,38	2 500	66	39649
15 3 70 077	Miesterhorst.....	22,64	749	33	39649
15 3 70 078	Nettgau.....	20,85	368	17	38489
15 3 70 079	Neuekrug.....	17,90	222	12	29413
15 3 70 080	Neuendorf.....	28,05	603	21	38486
15 3 70 081	Neuendorf am Damm.....	14,75	254	17	39624
15 3 70 082	Neuferchau.....	9,60	427	44	38486
15 3 70 083	Neulingen.....	9,93	128	12	39615
15 3 70 084	Osterwohle.....	26,87	561	20	29413
15 3 70 085	Packebusch.....	13,86	435	31	39624
15 3 70 086	Peckfitz.....	5,91	182	30	39649
15 3 70 087	Potzehne.....	15,85	274	17	39638
15 3 70 088	Pretzier.....	15,26	1 250	81	29416
15 3 70 089	Püggen.....	6,27	44	7	29416
15 3 70 090	Rademin.....	14,14	235	16	29416
15 3 70 091	Riebau.....	19,74	439	22	29416
15 3 70 092	Ristedt.....	8,83	264	29	38486
15 3 70 093	Röwitz.....	16,84	210	12	38486
15 3 70 094	Rohrberg.....	10,49	585	55	38489
15 3 70 095	Roxförde.....	15,61	238	15	39638
15 3 70 096	Sachau.....	8,63	159	18	39649
15 3 70 097	Salzwedel, Hansestadt.....	59,71	21 408	358	29410
15 3 70 098	Sanne-Kerkuhn.....	15,93	335	21	39606
15 3 70 099	Schenkenhorst.....	7,37	200	27	39638
15 3 70 100	Schrampe.....	13,16	300	22	39619
15 3 70 101	Schwiesau.....	14,58	429	29	39638
15 3 70 102	Seebenau.....	26,92	609	22	29413
15 3 70 103	Seethen.....	10,00	172	17	39638
15 3 70 104	Sichau.....	22,52	229	10	39649
15 3 70 105	Siedenlangenbeck.....	18,55	481	25	29416
15 3 70 106	Solpke.....	15,87	625	39	39638
15 3 70 107	Stappenbeck.....	12,12	344	28	29416
15 3 70 108	Steimke.....	18,46	475	25	38486
15 3 70 109	Steinitz.....	8,20	314	38	29416
15 3 70 110	Tangeln.....	19,81	523	26	38489
15 3 70 111	Thielbeer.....	11,18	195	17	39619
15 3 70 112	Tylsen.....	8,16	135	16	29413
15 3 70 113	Valfitz.....	7,17	162	22	29416
15 3 70 114	Vienau.....	22,60	465	20	39624
15 3 70 115	Vissum.....	12,33	247	20	29416
15 3 70 116	Wallstawe.....	12,01	492	40	29413
15 3 70 117	Wannefeld.....	24,55	343	13	39638
15 3 70 118	Wenze.....	27,72	634	22	38486
15 3 70 119	Wernstedt.....	9,41	234	24	39624
15 3 70 120	Wieblitz-Eversdorf.....	9,89	299	30	29416
15 3 70 121	Wiepke.....	6,03	245	40	39638
15 3 70 122	Winkelstedt.....	20,91	329	15	39624
15 3 70 123	Winterfeld.....	23,55	639	27	29416
15 3 70 124	Zethlingen.....	16,71	380	22	39624
15 3 70 125	Zichtau.....	23,41	271	11	39638
15 3 70 126	Ziemendorf.....	13,22	230	17	39619
	zusammen ...	2 293,77	105 371	46	X
15 3	Reg.-Bez. insgesamt ..	11 738,19	1 256 355	107	X
15	Land insgesamt ..	20 445,99	2 738 928	134	X

1) * Bedeutet, daß die Gemeinde mehrere Postleitzahlen hat;
die hier genannte Zahl ist diejenige des Verwaltungssitzes der Gemeinde.

16 THÜRINGEN

Verwaltungsgrenzen nach dem Stand vom 01.01.1996



Schlüsselnummern Grenzen Verwaltungssitze¹⁾

Land:	16	—	<u>Erfurt</u>
Landkreis:	61	—	○
Kreisfreie Stadt:	51	- - -	

¹⁾ Verwaltungssitze der Kreise sind nur benannt, wenn sie nicht mit dem Namen des Kreises übereinstimmen.

3 Gemeinden in systematischer Ordnung mit Schlüsselnummer, Fläche, Bevölkerung,
Bevölkerungsdichte und Postleitzahl am 01.01.1996

Schlüssel- nummer	Land, Reg.-Bezirk, Kreis, Gemeinde	Fläche km 2	Bevölkerung	Ein- wohner je km2	Post- leit- zahl 1)
16	Thüringen				
	Kreisfreie Städte				
16 0 51 000	Erfurt, Stadt.....	269,08	211 108	784	99084 *
16 0 52 000	Gera, Stadt.....	151,94	123 555	813	07545 *
16 0 53 000	Jena, Stadt.....	114,22	101 061	884	07743 *
16 0 54 000	Suhl, Stadt.....	102,74	53 591	521	98527 *
16 0 55 000	Weimar, Stadt.....	84,24	62 122	737	99423 *
	zusammen ...	722,22	551 437	764	X
	Landkreise				
16 0 61	Eichsfeld				
	Sitz: Heilbad Heiligenstadt, Stadt				
16 0 61 001	Arenshausen.....	5,79	1 039	179	37318
16 0 61 002	Asbach-Sickenberg.....	9,78	114	11	37318
16 0 61 003	Berlingerode.....	11,97	1 337	111	37339
16 0 61 004	Bernterode (bei Heilbad Heiligenstadt)...	8,67	299	34	37308
16 0 61 005	Bernterode (bei Worbis).....	10,22	1 571	153	37355
16 0 61 006	Beuren.....	17,04	1 283	75	37327
16 0 61 007	Birkenfelde.....	8,33	571	68	37318
16 0 61 009	Bischofferode.....	12,20	2 626	215	37345
16 0 61 011	Bockelnhagen.....	18,64	618	33	37345
16 0 61 012	Bodenrode-Westhausen.....	14,52	1 171	80	37308
16 0 61 013	Böseckendorf.....	6,69	234	34	37339
16 0 61 014	Bornhagen.....	6,59	416	63	37318
16 0 61 015	Brehme.....	5,28	1 205	228	37339
16 0 61 016	Breitenbach.....	8,69	971	111	37327
16 0 61 017	Breitenworbis.....	13,86	2 567	185	37339
16 0 61 018	Büttstedt.....	7,52	1 073	142	37359
16 0 61 019	Buhla.....	8,81	677	76	37339
16 0 61 021	Burgwalde.....	4,96	280	56	37318
16 0 61 022	Deuna.....	10,10	1 130	111	37355
16 0 61 023	Dieterode.....	2,79	100	35	37318
16 0 61 024	Dietzenrode/Vatterode.....	5,77	147	25	37318
16 0 61 025	Dingelstädt, Stadt.....	20,40	5 101	250	37351
16 0 61 026	Ecklingerode.....	8,10	962	118	37339
16 0 61 027	Effelder.....	10,91	1 510	138	37359
16 0 61 028	Eichstruth.....	1,34	90	67	37318
16 0 61 029	Ershausen.....	13,68	1 260	92	37308
16 0 61 031	Ferna.....	4,44	489	110	37339
16 0 61 032	Freienhagen.....	4,10	361	88	37318
16 0 61 033	Fretterode.....	5,87	214	36	37318
16 0 61 034	Geisleden.....	16,58	1 191	71	37308
16 0 61 035	Geismar.....	19,31	1 346	69	37308
16 0 61 036	Gerbershausen.....	7,53	687	91	37318
16 0 61 037	Gernrode.....	7,36	1 610	218	37339
16 0 61 038	Gerterode.....	6,32	449	71	37355
16 0 61 039	Glasehausen.....	2,61	173	66	37308
16 0 61 041	Großbartloff.....	13,71	1 033	75	37359
16 0 61 042	Großbodungen.....	15,53	1 579	101	37345
16 0 61 043	Hausen.....	4,28	427	99	37327
16 0 61 044	Haynrode.....	15,04	791	52	37339
16 0 61 045	Heilbad Heiligenstadt, Stadt.....	61,57	17 239	279	37308
16 0 61 046	Helmsdorf.....	5,23	584	111	37351

1) * Bedeutet, daß die Gemeinde mehrere Postleitzahlen hat;
die hier genannte Zahl ist diejenige des Verwaltungssitzes der Gemeinde.

3 Gemeinden in systematischer Ordnung mit Schlüsselnummer, Fläche, Bevölkerung, Bevölkerungsdichte und Postleitzahl am 01.01.1996

Schlüssel- nummer	Land, Reg.-Bezirk, Kreis, Gemeinde	Fläche km 2	Bevölkerung	Ein- wohner je km2	Post- leit- zahl 1)
16 0 61 047	Heuthen.....	10,08	794	78	37308
16 0 61 048	Hohengandern.....	6,83	583	85	37318
16 0 61 049	Hohes Kreuz.....	17,96	1 666	92	37308
16 0 61 051	Holungen.....	6,79	1 017	149	37345
16 0 61 052	Hundeshagen.....	13,38	1 306	97	37339
16 0 61 053	Jützenbach.....	8,67	583	67	37345
16 0 61 054	Kallmerode.....	5,58	575	103	37327
16 0 61 055	Kefferhausen.....	10,39	823	79	37351
16 0 61 056	Kella.....	5,04	566	112	37308
16 0 61 057	Kirchgandern.....	4,37	615	140	37318
16 0 61 058	Kirchworbis.....	5,43	1 522	280	37339
16 0 61 059	Kleinbartloff.....	12,59	486	38	37355
16 0 61 061	Kreuzebra.....	13,00	774	59	37351
16 0 61 062	Krombach.....	4,19	222	52	37308
16 0 61 063	Küllstedt.....	13,11	1 635	124	37359
16 0 61 064	Leinefelde, Stadt.....	18,58	16 873	908	37327
16 0 61 065	Lenterode.....	4,24	281	66	37318
16 0 61 066	Lindewerra.....	4,40	252	57	37318
16 0 61 067	Lutter.....	9,85	797	80	37318
16 0 61 068	Mackenrode.....	3,80	553	145	37318
16 0 61 069	Marth.....	4,85	389	80	37318
16 0 61 071	Martinfeld.....	7,62	642	84	37308
16 0 61 072	Neuendorf.....	6,55	575	87	37339
16 0 61 073	Neustadt.....	3,59	760	211	37345
16 0 61 074	Niederorschel.....	19,48	3 495	179	37355
16 0 61 075	Pfaffschwende.....	4,03	532	132	37308
16 0 61 076	Reinholterode.....	8,73	761	87	37308
16 0 61 077	Röhrig.....	2,81	221	78	37318
16 0 61 078	Rohrberg.....	3,54	247	69	37318
16 0 61 081	Rüstungen.....	4,20	283	67	37318
16 0 61 082	Rustenfelde.....	6,13	509	83	37318
16 0 61 083	Schachtebich.....	3,79	255	67	37318
16 0 61 084	Schönhagen.....	2,55	138	54	37318
16 0 61 085	Schwobfeld.....	2,50	124	49	37318
16 0 61 086	Sickerode.....	2,00	186	93	37308
16 0 61 087	Silberhausen.....	10,30	778	75	37351
16 0 61 088	Silkerode.....	10,96	414	37	37345
16 0 61 089	Steinbach.....	8,48	581	68	37308
16 0 61 091	Steinheuterode.....	2,53	250	98	37318
16 0 61 092	Steinrode.....	10,31	591	57	37345
16 0 61 093	Stöckey.....	7,77	490	63	37345
16 0 61 094	Tastungen.....	3,60	285	79	37339
16 0 61 095	Teistungen.....	12,39	1 546	124	37339
16 0 61 096	Thalwenden.....	3,35	350	104	37318
16 0 61 097	Uder.....	13,90	2 508	180	37318
16 0 61 098	Volkerode.....	6,88	301	43	37308
16 0 61 099	Vollenborn.....	2,40	319	132	37355
16 0 61 101	Wachstedt.....	17,46	617	35	37359
16 0 61 102	Wahlhausen.....	7,14	369	51	37318
16 0 61 103	Wehnde.....	9,71	386	39	37339
16 0 61 104	Weißborn-Lüderode.....	26,20	1 538	58	37345
16 0 61 105	Wiesenfeld.....	7,61	277	36	37308
16 0 61 106	Wilbich.....	3,82	415	108	37308
16 0 61 107	Wingerode.....	9,77	1 224	125	37327
16 0 61 108	Wintzingerode.....	15,48	575	37	37339
16 0 61 109	Worbis, Stadt.....	36,76	5 143	139	37339
16 0 61 111	Wüstheuterode.....	4,93	609	123	37318
16 0 61 112	Zwinge.....	5,17	457	88	37345
	zusammen ...	939,70	117 588	125	X

1) * Bedeutet, daß die Gemeinde mehrere Postleitzahlen hat;
die hier genannte Zahl ist diejenige des Verwaltungssitzes der Gemeinde.

3 Gemeinden in systematischer Ordnung mit Schlüsselnummer, Fläche, Bevölkerung, Bevölkerungsdichte und Postleitzahl am 01.01.1996

Schlüssel- nummer	Land, Reg.-Bezirk, Kreis, Gemeinde	Fläche km 2	Bevölkerung	Ein- wohner je km2	Post- leitzahl 1)
16 0 62	Nordhausen Sitz: Nordhausen, Stadt				
16 0 62 001	Auleben.....	19,45	1 147	58	99765
16 0 62 002	Bleicherode, Stadt.....	20,44	7 314	357	99752
16 0 62 003	Branderode.....	3,69	194	52	99755
16 0 62 004	Buchholz.....	2,62	240	91	99762
16 0 62 005	Ellrich, Stadt.....	69,42	6 499	93	99755
16 0 62 006	Etzelsrode.....	3,50	102	29	99735
16 0 62 007	Friedrichsthal.....	12,42	287	23	99735
16 0 62 008	Görsbach.....	9,05	1 202	132	99765
16 0 62 009	Großböhra.....	18,29	1 146	62	99759
16 0 62 011	Großwechungen.....	15,46	1 023	66	99735
16 0 62 012	Günzerode.....	5,28	266	50	99735
16 0 62 013	Haferungen.....	6,21	200	32	99735
16 0 62 014	Hainrode/ Hainleite.....	8,76	382	43	99735
16 0 62 015	Hamma.....	5,76	339	58	99765
16 0 62 016	Harzungen.....	3,86	253	65	99762
16 0 62 017	Heringen/ Helme, Stadt.....	20,96	2 538	121	99765
16 0 62 018	Herrmannsacker.....	19,13	372	19	99762
16 0 62 019	Hesserode.....	4,97	505	101	99735
16 0 62 021	Holbach.....	3,09	185	59	99735
16 0 62 022	Ilfeld.....	62,33	2 991	47	99768
16 0 62 023	Immenrode.....	2,72	129	47	99735
16 0 62 024	Kehmstedt.....	11,39	566	49	99752
16 0 62 025	Kleinbodungen.....	5,22	484	92	99752
16 0 62 026	Kleinfurra.....	18,51	1 267	68	99735
16 0 62 027	Kleinwechungen.....	5,29	302	57	99735
16 0 62 028	Klettenberg.....	6,51	493	75	99755
16 0 62 029	Kraja.....	4,37	379	86	99752
16 0 62 031	Liebenrode.....	8,77	468	53	99755
16 0 62 032	Limlingerode.....	10,01	310	30	99755
16 0 62 033	Lipprechterode.....	9,73	707	72	99752
16 0 62 034	Mackenrode.....	8,35	698	83	99755
16 0 62 035	Mauderode.....	3,18	158	49	99735
16 0 62 036	Neustadt/ Harz.....	11,46	1 222	106	99762
16 0 62 037	Niedergebra.....	9,99	886	88	99759
16 0 62 038	Niedersachswerfen.....	11,79	3 540	300	99762
16 0 62 039	Nohra.....	16,09	1 076	66	99735
16 0 62 041	Nordhausen, Stadt.....	79,14	47 324	597	99734
16 0 62 042	Obergebra.....	7,84	972	123	99759
16 0 62 043	Obersachswerfen.....	3,30	112	33	99755
16 0 62 044	Petersdorf.....	4,03	374	92	99735
16 0 62 045	Pützlingen.....	5,47	173	31	99735
16 0 62 046	Rehungen.....	8,66	641	74	99759
16 0 62 047	Rodishain.....	2,32	257	110	99762
16 0 62 048	Schiedungen.....	5,52	346	62	99735
16 0 62 049	Sollstedt.....	9,84	2 919	296	99759
16 0 62 051	Steigerthal.....	5,19	360	69	99762
16 0 62 052	Stempeda.....	9,60	308	32	99762
16 0 62 053	Trebra.....	11,58	369	31	99735
16 0 62 054	Urbach.....	25,26	965	38	99765
16 0 62 055	Uthleben.....	14,63	1 151	78	99765
16 0 62 056	Werther.....	17,81	1 615	90	99735
16 0 62 057	Windehausen.....	5,93	560	94	99765
16 0 62 058	Wipperfurth.....	18,11	1 822	100	99752
16 0 62 059	Wolkramshausen.....	10,84	1 173	108	99735
16 0 62 061	Wülfingerode.....	7,72	559	72	99759
	zusammen ...	710,86	101 870	143	X

1) * Bedeutet, daß die Gemeinde mehrere Postleitzahlen hat;
die hier genannte Zahl ist diejenige des Verwaltungssitzes der Gemeinde.

3 Gemeinden in systematischer Ordnung mit Schlüsselnummer, Fläche, Bevölkerung,
Bevölkerungsdichte und Postleitzahl am 01.01.1996

Schlüssel- nummer	Land, Reg.-Bezirk, Kreis, Gemeinde	Fläche km 2	Bevölkerung	Ein- wohner je km2	Post- leit- zahl 1)
16 0 63	Wartburgkreis Sitz: Bad Salzungen, Stadt Eisenach, Stad				
16 0 63 001	Andenhausen.....	1,54	260	168	36452
16 0 63 002	Bad Liebenstein, Stadt.....	17,35	4 165	240	36448
16 0 63 003	Bad Salzungen, Stadt.....	39,06	19 287	493	36433
16 0 63 004	Barchfeld.....	11,34	3 679	324	36456
16 0 63 005	Behringen.....	34,49	1 676	48	99947
16 0 63 006	Berka v.d. Hainich.....	14,91	830	55	99826
16 0 63 007	Berka/ Werra, Stadt.....	56,93	4 959	87	99837
16 0 63 008	Bischofroda.....	10,03	586	58	99826
16 0 63 009	Brunnhartshausen.....	10,59	465	43	36452
16 0 63 011	Buttlar.....	21,27	1 401	65	36419
16 0 63 012	Craula.....	13,29	334	25	99947
16 0 63 013	Creuzburg, Stadt.....	34,96	2 457	70	99831
16 0 63 014	Dankmarshausen.....	11,19	1 227	109	99837
16 0 63 015	Dernbach.....	23,43	3 395	144	36466
16 0 63 016	Diedorf/ Rhön.....	4,75	460	96	36452
16 0 63 017	Dippach.....	6,07	1 300	214	99837
16 0 63 018	Dorndorf.....	12,12	3 117	257	36460
16 0 63 019	Ebenshausen.....	2,60	282	108	99826
16 0 63 022	Eisenach, Stadt.....	103,84	45 337	436	99817
16 0 63 023	Empfertshausen.....	4,87	690	141	36452
16 0 63 024	Ettenhausen a.d. Suhl.....	5,37	486	90	99819
16 0 63 026	Fischbach/ Rhön.....	7,02	638	90	36452
16 0 63 028	Frankenroda.....	7,02	375	53	99826
16 0 63 029	Frauensee.....	19,26	1 080	56	36460
16 0 63 031	Gehaus.....	7,17	800	111	36404
16 0 63 032	Geisa, Stadt.....	41,36	3 732	90	36419
16 0 63 033	Gerstengrund.....	4,58	63	13	36419
16 0 63 034	Gerstungen.....	41,28	4 042	97	99834
16 0 63 036	Großensee.....	3,27	376	114	99837
16 0 63 037	Hallungen.....	3,93	252	64	99826
16 0 63 039	Ifta.....	17,59	1 302	74	99831
16 0 63 041	Immelborn.....	12,65	1 782	140	36433
16 0 63 043	Kaltenlengsfeld.....	9,73	549	56	36452
16 0 63 044	Kaltennordheim, Stadt.....	15,61	2 116	135	36452
16 0 63 045	Klings.....	6,51	560	86	36452
16 0 63 046	Krauthausen.....	18,48	1 277	69	99819
16 0 63 048	Lauchröden.....	9,90	1 084	109	99819
16 0 63 049	Lauterbach.....	6,62	573	86	99826
16 0 63 051	Leimbach.....	8,63	1 618	187	36433
16 0 63 052	Marksuhl.....	64,98	3 454	53	99819
16 0 63 053	Martinroda.....	6,30	301	47	36404
16 0 63 054	Merkers-Kieselbach.....	19,43	3 710	190	36460
16 0 63 055	Mihla.....	31,95	2 646	82	99826
16 0 63 058	Nazza.....	12,71	737	57	99826
16 0 63 059	Neidhartshausen.....	7,59	346	45	36452
16 0 63 061	Oberellen.....	16,82	894	53	99819
16 0 63 062	Oechsen.....	12,49	725	58	36404
16 0 63 063	Pferdsdorf/ Rhön.....	6,33	573	90	36414
16 0 63 064	Reichenbach.....	8,84	446	50	99947
16 0 63 065	Rockenstuhl.....	30,39	1 383	45	36419
16 0 63 066	Ruhla, Stadt.....	38,50	7 346	190	99842
16 0 63 068	Schleid.....	27,68	1 155	41	36419
16 0 63 069	Schweina.....	16,40	3 228	196	36448
16 0 63 071	Seebach.....	3,62	3 405	940	99846
16 0 63 072	Stadtlengsfeld, Stadt.....	20,43	2 152	105	36457
16 0 63 073	Steinbach.....	15,06	1 507	100	36448
16 0 63 074	Sünna.....	17,45	1 388	79	36404
16 0 63 075	Tiefenort.....	34,71	4 238	122	36469
16 0 63 076	Treffurt, Stadt.....	54,76	6 596	120	99830

1) * Bedeutet, daß die Gemeinde mehrere Postleitzahlen hat;
die hier genannte Zahl ist diejenige des Verwaltungssitzes der Gemeinde.

3 Gemeinden in systematischer Ordnung mit Schlüsselnummer, Fläche, Bevölkerung, Bevölkerungsdichte und Postleitzahl am 01.01.1996

Schlüssel- nummer	Land, Reg.-Bezirk, Kreis, Gemeinde	Fläche km 2	Bevölkerung	Ein- wohner je km2	Post- leit- zahl 1)
16 0 63 077	Tüngeda.....	13,72	614	44	99947
16 0 63 078	Unterbreizbach.....	6,23	2 383	382	36414
16 0 63 079	Unterellen.....	7,50	580	77	99819
16 0 63 081	Urnshausen.....	15,91	837	52	36457
16 0 63 082	Vacha, Stadt.....	19,32	4 109	212	36404
16 0 63 083	Völkershäusen.....	14,19	1 242	87	36404
16 0 63 084	Weilar.....	14,29	980	68	36457
16 0 63 086	Wiesenthal.....	13,56	848	62	36466
16 0 63 087	Wölferbütt.....	4,60	462	100	36404
16 0 63 088	Wolfsbehringen.....	8,35	538	64	99947
16 0 63 089	Wolfsburg-Unkeroda.....	9,04	739	81	99819
16 0 63 092	Wutha-Farnroda.....	36,54	8 697	238	99848
16 0 63 093	Zella.....	1,71	527	308	36452
16 0 63 094	Moorgrund.....	53,39	3 693	69	36433
16 0 63 095	Hörselberg.....	63,24	3 306	52	99819
	zusammen ...	1 408,64	194 397	138	X
16 0 64	Unstrut-Hainich-Kreis Sitz: Mühlhausen / Thüringen, Stadt				
16 0 64 001	Altengottern.....	18,17	1 241	68	99991
16 0 64 003	Bad Langensalza, Stadt.....	123,10	20 896	169	99947
16 0 64 004	Bad Tennstedt, Stadt.....	27,27	2 881	105	99955
16 0 64 005	Ballhausen.....	14,72	951	64	99955
16 0 64 006	Bickenriede.....	17,60	1 682	95	99976
16 0 64 007	Blankenburg.....	7,13	205	28	99955
16 0 64 008	Bothenheilingen.....	9,46	490	51	99947
16 0 64 009	Bruchstedt.....	6,79	337	49	99955
16 0 64 013	Dörna.....	11,78	414	35	99976
16 0 64 014	Dünwald.....	28,85	2 532	87	99974
16 0 64 017	Flarchheim.....	11,87	562	47	99986
16 0 64 018	Großengottern.....	19,26	2 344	121	99991
16 0 64 019	Großvargula.....	15,19	822	54	99958
16 0 64 021	Haussömmern.....	6,42	281	43	99955
16 0 64 022	Herbsleben.....	25,02	3 210	128	99955
16 0 64 023	Heroldshäusen.....	3,20	214	66	99991
16 0 64 024	Heyerode.....	5,68	2 756	485	99988
16 0 64 025	Hildebrandshäusen.....	6,08	580	95	99976
16 0 64 026	Hollenbach.....	4,75	278	58	99976
16 0 64 027	Hornsömmern.....	4,28	168	39	99955
16 0 64 029	Issersheilingen.....	4,14	136	32	99947
16 0 64 032	Kammerforst.....	16,92	983	58	99986
16 0 64 033	Kirchheilingen.....	16,51	883	53	99947
16 0 64 034	Kleinkeula.....	2,18	111	50	99976
16 0 64 035	Kleinwelsbach.....	3,44	137	39	99947
16 0 64 036	Klettstedt.....	5,69	274	48	99955
16 0 64 037	Körner.....	30,64	2 057	67	99998
16 0 64 038	Kutzleben.....	18,34	836	45	99955
16 0 64 039	Langula.....	15,16	1 242	81	99986
16 0 64 041	Lengefeld.....	12,67	904	71	99976
16 0 64 042	Lengenfeld unterm Stein.....	13,34	1 464	109	99976
16 0 64 043	Marolterode.....	6,31	409	64	99994
16 0 64 044	Menteroda.....	9,28	2 298	247	99996
16 0 64 045	Mittelsömmern.....	10,08	221	21	99955
16 0 64 046	Mühlhausen Thüringen, Stadt.....	85,60	39 573	462	99974
16 0 64 047	Mülverstedt.....	23,17	757	32	99947
16 0 64 048	Neunheilingen.....	14,56	555	38	99947
16 0 64 049	Niederdorf.....	14,63	1 483	101	99986
16 0 64 051	Oberdorf.....	19,71	2 443	123	99986
16 0 64 052	Obermehler.....	21,64	1 123	51	99996
16 0 64 053	Oppershausen.....	8,58	325	37	99986
16 0 64 055	Rodeberg.....	26,55	2 360	88	99976
16 0 64 057	Schlotheim, Stadt.....	22,31	4 589	205	99994

1) * Bedeutet, daß die Gemeinde mehrere Postleitzahlen hat;
die hier genannte Zahl ist diejenige des Verwaltungssitzes der Gemeinde.

3 Gemeinden in systematischer Ordnung mit Schlüsselnummer, Fläche, Bevölkerung,
Bevölkerungsdichte und Postleitzahl am 01.01.1996

Schlüssel- nummer	Land, Reg.-Bezirk, Kreis, Gemeinde	Fläche km 2	Bevölkerung	Ein- wohner je km2	Post- leit- zahl 1)
16 0 64 058	Schönstedt.....	22,60	1 410	62	99947
16 0 64 059	Sollstedt.....	4,04	141	34	99976
16 0 64 061	Sundhausen.....	8,06	443	54	99947
16 0 64 062	Tottleben.....	5,04	170	33	99947
16 0 64 063	Urbach.....	11,82	387	32	99996
16 0 64 064	Urleben.....	8,13	480	59	99955
16 0 64 065	Weberstedt.....	18,31	630	34	99947
16 0 64 066	Weinbergen.....	43,77	3 492	79	99991
16 0 64 068	Zella.....	5,63	387	68	99976
16 0 64 069	Katharinenberg.....	34,79	3 236	93	99988
16 0 64 071	Unstruttal.....	45,13	3 446	76	99974
	zusammen ...	975,39	122 229	125	X
16 0 65	Kyffhäuserkreis Sitz: Sondershausen, Stadt				
16 0 65 001	Abtsbessingen.....	14,09	597	42	99713
16 0 65 002	Artern/Unstrut, Stadt.....	24,05	7 269	302	06556
16 0 65 003	Bad Frankenhausen/ Kyffhäuser, Stadt.....	56,55	9 834	173	06567
16 0 65 004	Badra.....	14,00	632	45	99706
16 0 65 005	Bellstedt.....	4,77	226	47	99713
16 0 65 006	Bendeleben.....	22,42	797	35	99706
16 0 65 007	Berka.....	9,13	931	101	99706
16 0 65 008	Borxleben.....	5,33	399	74	06556
16 0 65 009	Bottendorf.....	11,21	1 200	107	06571
16 0 65 011	Bretleben.....	8,62	750	87	06556
16 0 65 012	Clingen, Stadt.....	10,75	1 256	116	99718
16 0 65 013	Donndorf.....	11,51	897	77	06571
16 0 65 014	Ebeleben, Stadt.....	40,74	3 363	82	99713
16 0 65 015	Esperstedt.....	9,30	628	67	06567
16 0 65 016	Etzleben.....	6,14	342	55	06577
16 0 65 018	Freienbessingen.....	8,75	727	83	99713
16 0 65 019	Gehofen.....	13,49	902	66	06571
16 0 65 021	Göllingen.....	10,74	933	86	06567
16 0 65 022	Gorsleben.....	10,78	679	62	06577
16 0 65 023	Greußen, Stadt.....	19,15	4 316	225	99718
16 0 65 026	Großfurra.....	22,31	1 448	64	99706
16 0 65 027	Günserode.....	8,52	224	26	06567
16 0 65 029	Hachelbich.....	23,68	604	25	99706
16 0 65 031	Hauteroda.....	12,64	632	50	06577
16 0 65 032	Helbedündorf.....	96,29	3 039	31	99713
16 0 65 033	Heildrungen, Stadt.....	23,28	2 606	111	06577
16 0 65 034	Hemleben.....	7,34	290	39	06577
16 0 65 035	Heygendorf.....	9,35	824	88	06556
16 0 65 038	Holzsußra.....	9,93	356	35	99713
16 0 65 039	Ichstedt.....	9,67	770	79	06556
16 0 65 042	Kalbsrieth.....	11,94	908	76	06556
16 0 65 046	Mönchpfiffel-Nikolausrieth.....	9,15	410	44	06556
16 0 65 047	Nausitz.....	3,48	220	63	06571
16 0 65 048	Niederbösa.....	4,56	158	34	99718
16 0 65 051	Oberbösa.....	11,99	418	34	99718
16 0 65 052	Oberheldrungen.....	12,40	1 110	89	06577
16 0 65 053	Oberspier.....	9,36	594	63	99713
16 0 65 054	Oldisleben.....	32,47	2 734	84	06578
16 0 65 056	Reinsdorf.....	11,12	1 023	91	06556
16 0 65 057	Ringleben.....	15,04	1 193	79	06556
16 0 65 058	Rockstedt.....	4,93	257	52	99713
16 0 65 061	Roßleben.....	12,91	5 090	394	06571
16 0 65 062	Rottleben.....	9,15	771	84	06567
16 0 65 064	Schönewerda.....	9,30	864	92	06556
16 0 65 066	Seega.....	9,01	517	57	06567
16 0 65 067	Sondershausen, Stadt.....	73,55	21 528	292	99706
16 0 65 068	Steinthaleben.....	30,88	564	18	06567

1) * Bedeutet, daß die Gemeinde mehrere Postleitzahlen hat;
die hier genannte Zahl ist diejenige des Verwaltungssitzes der Gemeinde.

3 Gemeinden in systematischer Ordnung mit Schlüsselnummer, Fläche, Bevölkerung, Bevölkerungsdichte und Postleitzahl am 01.01.1996

Schlüssel- nummer	Land, Reg.-Bezirk, Kreis, Gemeinde	Fläche km 2	Bevölkerung	Ein- wohner je km2	Post- leit- zahl 1)
16 0 65 072	Thüringenhausen.....	3,79	100	26	99713
16 0 65 074	Topfstedt.....	10,79	660	61	99718
16 0 65 075	Trebra.....	8,01	346	43	99718
16 0 65 076	Voigtstedt.....	11,44	1 172	102	06556
16 0 65 077	Wasserthaleben.....	8,50	552	64	99718
16 0 65 079	Westgreußen.....	8,45	481	56	99718
16 0 65 081	Wiehe, Stadt.....	24,34	2 372	97	06571
16 0 65 082	Wolferschwenda.....	4,25	152	35	99713
16 0 65 083	Schernberg.....	86,46	3 434	39	99713
16 0 65 084	Großenehrich, Stadt.....	63,27	3 045	48	99718
	zusammen ...	1 035,07	98 144	95	X
16 0 66	Schmalkalden-Meiningen Sitz: Meiningen, Stadt				
16 0 66 001	Altersbach.....	3,15	638	202	98587
16 0 66 002	Aschenhausen.....	3,61	177	49	98634
16 0 66 003	Bauerbach.....	6,04	333	55	98617
16 0 66 004	Behrungen.....	13,82	693	50	98631
16 0 66 005	Belrieth.....	9,93	445	44	98617
16 0 66 006	Benshausen.....	24,87	2 683	107	98554
16 0 66 007	Berkach.....	7,55	426	56	98631
16 0 66 008	Bermbach.....	6,26	606	96	98587
16 0 66 009	Bettenhausen.....	15,89	828	52	98617
16 0 66 011	Bibra.....	9,70	628	64	98631
16 0 66 012	Birx.....	2,76	189	68	98634
16 0 66 013	Breitungen/ Werra.....	44,89	5 666	126	98597
16 0 66 014	Brotterode, Kurort, Stadt.....	23,81	3 318	139	98599
16 0 66 015	Christes.....	15,46	698	45	98547
16 0 66 016	Dillstädt.....	13,96	956	68	98530
16 0 66 017	Einhausen.....	5,33	565	106	98617
16 0 66 018	Ellingshausen.....	6,77	332	49	98617
16 0 66 019	Erbenhausen.....	20,68	712	34	98634
16 0 66 021	Exdorf.....	16,77	621	37	98631
16 0 66 022	Fambach.....	12,66	2 093	165	98597
16 0 66 023	Floh-Seilgenthal.....	45,41	5 450	120	98593
16 0 66 024	Frankenheim/ Rhön.....	9,11	1 299	142	98634
16 0 66 025	Friedelshausen.....	6,91	368	53	98634
16 0 66 026	Gerthausen.....	6,09	202	33	98617
16 0 66 027	Helmershausen.....	17,41	776	44	98617
16 0 66 028	Henneberg.....	13,20	640	48	98617
16 0 66 029	Hermannsfeld.....	14,23	474	33	98617
16 0 66 031	Herpf.....	21,43	1 078	50	98617
16 0 66 032	Heßles.....	5,71	375	65	98597
16 0 66 033	Hümpfershausen.....	13,26	498	37	98634
16 0 66 034	Jüchsen.....	27,53	1 631	59	98631
16 0 66 035	Kaltensundheim.....	11,78	984	83	98634
16 0 66 036	Kaltenwestheim.....	19,36	1 089	56	98634
16 0 66 037	Kleinschmalkalden, Kurort.....	23,33	1 758	75	98593
16 0 66 038	Kühndorf.....	25,82	1 196	46	98547
16 0 66 039	Leutersdorf.....	8,39	331	39	98617
16 0 66 041	Mehmels.....	6,46	411	63	98634
16 0 66 042	Meiningen, Stadt.....	41,38	23 286	562	98617
16 0 66 043	Melpers.....	2,85	132	46	98634
16 0 66 044	Metzels.....	16,17	602	37	98639
16 0 66 045	Neubrunn.....	9,23	665	72	98617
16 0 66 046	Nordheim.....	7,91	301	38	98631
16 0 66 047	Oberhof, Stadt.....	23,49	2 118	90	98559
16 0 66 048	Oberkatz.....	9,12	346	37	98634
16 0 66 049	Obermaßfeld-Grimmenthal.....	5,59	1 305	233	98617
16 0 66 051	Oberschönau, Kurort.....	16,11	971	60	98587
16 0 66 052	Oberweid.....	10,19	626	61	98634
16 0 66 053	Oepfershausen.....	12,26	567	46	98634

1) * Bedeutet, daß die Gemeinde mehrere Postleitzahlen hat;
die hier genannte Zahl ist diejenige des Verwaltungssitzes der Gemeinde.

3 Gemeinden in systematischer Ordnung mit Schlüsselnummer, Fläche, Bevölkerung,
Bevölkerungsdichte und Postleitzahl am 01.01.1996

Schlüssel- nummer	Land, Reg.-Bezirk, Kreis, Gemeinde	Fläche km 2	Bevölkerung	Ein- wohner je km2	Post- leitz- zahl 1)
16 0 66 054	Queienfeld.....	9,67	593	61	98631
16 0 66 055	Rentwertshausen.....	3,48	336	96	98631
16 0 66 056	Rippershausen.....	11,49	887	77	98639
16 0 66 057	Ritschenhausen.....	7,45	429	57	98617
16 0 66 058	Rohr.....	14,01	1 032	73	98530
16 0 66 059	Rosa.....	9,42	858	91	98590
16 0 66 061	Roßdorf.....	17,28	786	45	98590
16 0 66 062	Rotterode.....	6,74	918	136	98587
16 0 66 063	Schmalkalden, Kurort, Stadt.....	72,06	19 391	269	98574
16 0 66 064	Schwallungen.....	39,79	2 977	74	98590
16 0 66 065	Schwarza.....	13,48	1 448	107	98547
16 0 66 066	Schwickershausen.....	6,23	333	53	98631
16 0 66 067	Springstille.....	7,08	716	101	98587
16 0 66 068	Stedtlingen.....	14,51	489	33	98617
16 0 66 069	Steinbach-Hallenberg, Kurort, Stadt.....	22,63	6 147	271	98587
16 0 66 071	Stepfershausen.....	15,76	696	44	98617
16 0 66 073	Sülzfeld.....	17,39	830	47	98617
16 0 66 074	Trusetal.....	25,88	4 518	174	98596
16 0 66 075	Unterkatz.....	9,83	457	46	98634
16 0 66 076	Untermaßfeld.....	10,79	1 321	122	98617
16 0 66 077	Unterschönau.....	5,91	680	115	98587
16 0 66 078	Unterweid.....	7,13	559	78	98634
16 0 66 079	Utendorf.....	8,09	436	53	98617
16 0 66 081	Vachdorf.....	15,90	881	55	98617
16 0 66 082	Viernau.....	15,85	2 253	142	98547
16 0 66 083	Wahns.....	8,01	489	61	98634
16 0 66 084	Wallbach.....	5,07	408	80	98639
16 0 66 085	Walldorf.....	12,16	2 263	186	98639
16 0 66 086	Wasungen, Stadt.....	29,50	4 018	136	98634
16 0 66 087	Wernshausen.....	26,29	3 392	129	98590
16 0 66 088	Wölfershausen.....	4,35	415	95	98617
16 0 66 089	Wohlmuthausen.....	7,18	255	35	98617
16 0 66 091	Wolfmannshausen.....	8,04	471	58	98631
16 0 66 092	Zella-Mehlis, Stadt.....	28,09	13 100	466	98544
	zusammen ...	1 210,18	146 868	121	X
16 0 67	Gotha Sitz: Gotha, Stadt				
16 0 67 001	Apfelstädt.....	12,20	1 261	103	99192
16 0 67 002	Aspach.....	5,88	402	68	99880
16 0 67 003	Ballstädt.....	11,86	768	64	99869
16 0 67 004	Bienstädt.....	8,17	655	80	99100
16 0 67 005	Brüheim.....	7,46	530	71	99869
16 0 67 006	Bufleben.....	13,17	1 047	79	99869
16 0 67 008	Crawinkel.....	25,27	1 715	67	99330
16 0 67 009	Dachwig.....	12,66	1 587	125	99100
16 0 67 011	Döhlstädt.....	13,38	1 100	82	99100
16 0 67 012	Ebenheim.....	6,45	275	42	99869
16 0 67 013	Emleben.....	10,98	800	72	99869
16 0 67 015	Ernstroda.....	10,87	942	86	99894
16 0 67 016	Eschenbergen.....	12,66	709	56	99869
16 0 67 017	Finsterbergen.....	7,57	1 606	212	99898
16 0 67 019	Friedrichroda, Stadt.....	18,46	5 701	308	99894
16 0 67 021	Friedrichswerth.....	4,91	631	128	99869
16 0 67 022	Friemar.....	9,37	1 206	128	99869
16 0 67 023	Fröttstädt.....	3,99	426	106	99880
16 0 67 024	Gamstädt.....	11,30	597	52	99192
16 0 67 025	Georgenthal/ Thür. Wald.....	26,10	2 426	92	99887
16 0 67 026	Gierstädt.....	10,61	926	87	99100
16 0 67 027	Goldbach.....	12,15	1 490	122	99869
16 0 67 029	Gotha, Stadt.....	69,53	51 505	740	99867
16 0 67 031	Grabsleben.....	13,83	741	53	99869

1) * Bedeutet, daß die Gemeinde mehrere Postleitzahlen hat;
die hier genannte Zahl ist diejenige des Verwaltungssitzes der Gemeinde.

3 Gemeinden in systematischer Ordnung mit Schlüsselnummer, Fläche, Bevölkerung, Bevölkerungsdichte und Postleitzahl am 01.01.1996

Schlüssel- nummer	Land, Reg.-Bezirk, Kreis, Gemeinde	Fläche km 2	Bevölkerung	Ein- wohner je km2	Post- leit- zahl 1)
16 0 67 032	Gräfenhain.....	19,38	1 431	73	99887
16 0 67 033	Großfahner.....	11,42	874	76	99100
16 0 67 034	Günthersleben.....	8,44	1 307	154	99869
16 0 67 035	Haina.....	6,73	511	75	99869
16 0 67 036	Herrenhof.....	4,40	884	200	99887
16 0 67 037	Hochheim.....	7,68	545	70	99869
16 0 67 038	Hörselgau.....	11,53	1 329	115	99880
16 0 67 039	Hohenkirchen.....	6,80	778	114	99887
16 0 67 041	Ingersleben.....	9,35	1 137	121	99192
16 0 67 042	Laucha.....	6,65	520	78	99880
16 0 67 044	Luisenthal.....	30,59	1 558	50	99885
16 0 67 045	Mechterstädt.....	12,42	1 240	99	99880
16 0 67 046	Metebach.....	5,63	180	31	99880
16 0 67 047	Molschleben.....	15,24	1 125	73	99869
16 0 67 048	Mühlberg.....	22,48	1 273	56	99869
16 0 67 049	Nauendorf.....	2,72	496	182	99887
16 0 67 051	Neudietendorf.....	6,66	2 805	421	99192
16 0 67 052	Nottleben.....	8,49	457	53	99192
16 0 67 053	Ohndruf, Stadt.....	39,75	6 088	153	99885
16 0 67 054	Petriroda.....	3,15	358	113	99887
16 0 67 055	Pferdingsleben.....	6,61	419	63	99869
16 0 67 056	Remstädt.....	6,47	772	119	99869
16 0 67 059	Schwabhausen.....	9,37	699	74	99869
16 0 67 062	Seeborgen.....	8,89	1 389	156	99869
16 0 67 063	Sonneborn.....	16,47	1 366	82	99869
16 0 67 064	Tabarz/ Thür. Wald.....	21,15	4 186	197	99891
16 0 67 065	Tambach-Dietharz/ Thür. Wald, Stadt.....	41,54	4 439	106	99897
16 0 67 066	Teutleben.....	7,82	408	52	99880
16 0 67 067	Tonna.....	30,41	2 924	96	99958
16 0 67 068	Tröchtelborn.....	5,67	356	62	99869
16 0 67 069	Trügleben.....	6,07	326	53	99880
16 0 67 071	Tüttleben.....	7,26	645	88	99869
16 0 67 072	Waltershausen, Stadt.....	30,79	12 164	395	99880
16 0 67 073	Wandersleben.....	12,62	1 708	135	99869
16 0 67 074	Wangenheim.....	9,99	706	70	99869
16 0 67 075	Warza.....	6,49	693	106	99869
16 0 67 076	Wechmar.....	18,36	1 705	92	99869
16 0 67 077	Weingarten.....	4,02	203	50	99869
16 0 67 078	Westhausen.....	4,68	469	100	99869
16 0 67 081	Wölfis.....	29,36	1 843	62	99885
16 0 67 082	Zimmernsupra.....	7,41	300	40	99100
16 0 67 083	Leinatal.....	35,95	3 580	99	99880
16 0 67 084	Emsetal.....	29,87	3 131	104	99891
	zusammen ...	935,61	148 373	159	X
16 0 68	Sömmerda Sitz: Sömmerda, Stadt				
16 0 68 001	Alperstedt.....	8,88	580	65	99195
16 0 68 002	Andisleben.....	6,82	603	88	99189
16 0 68 003	Beichlingen.....	19,07	659	34	99625
16 0 68 004	Bilzingsleben.....	16,79	879	52	06578
16 0 68 005	Büchel.....	6,52	293	44	99638
16 0 68 006	Buttstädt, Stadt.....	18,31	3 035	165	99628
16 0 68 007	Eckstedt.....	6,49	603	92	99195
16 0 68 008	Ellersleben.....	6,47	321	49	99628
16 0 68 009	Elxleben.....	12,13	2 339	192	99189
16 0 68 011	Eßleben-Teutleben.....	7,65	384	50	99628
16 0 68 012	Frömmstedt.....	12,00	601	50	99638
16 0 68 013	Gangloffsömmern.....	14,58	998	68	99634
16 0 68 014	Gebesee, Stadt.....	24,02	2 257	93	99189
16 0 68 015	Griefstedt.....	5,06	332	65	99638
16 0 68 016	Großbrennbach.....	16,25	911	56	99610

1) * Bedeutet, daß die Gemeinde mehrere Postleitzahlen hat;
die hier genannte Zahl ist diejenige des Verwaltungssitzes der Gemeinde.

3 Gemeinden in systematischer Ordnung mit Schlüsselnummer, Fläche, Bevölkerung,
Bevölkerungsdichte und Postleitzahl am 01.01.1996

Schlüssel- nummer	Land, Reg.-Bezirk, Kreis, Gemeinde	Fläche km 2	Bevölkerung	Ein- wohner je km2	Post- leit- zahl 1)
16 0 68 017	Großmölsen.....	4,99	271	54	99198
16 0 68 018	Großmonra.....	38,92	1 002	25	99625
16 0 68 019	Großneuhäusen.....	11,87	861	72	99625
16 0 68 021	Großbrudestedt.....	23,87	2 088	87	99195
16 0 68 022	Günstedt.....	12,58	893	70	99631
16 0 68 023	Guthmannshausen.....	10,04	912	90	99628
16 0 68 024	Hardisleben.....	9,42	623	66	99628
16 0 68 025	Haßleben.....	14,34	1 098	76	99189
16 0 68 026	Henschleben.....	7,00	405	57	99634
16 0 68 027	Herrnschwende.....	8,57	358	41	99631
16 0 68 028	Kannawurf.....	15,43	1 086	70	06578
16 0 68 029	Kindelbrück, Stadt.....	13,29	2 173	163	99638
16 0 68 031	Kleinbrembach.....	8,13	358	44	99610
16 0 68 032	Kleinmölsen.....	4,30	255	59	99198
16 0 68 033	Kleinneuhäusen.....	8,46	471	55	99625
16 0 68 034	Kölleda, Stadt.....	31,22	6 424	205	99625
16 0 68 035	Mannstedt.....	7,36	448	60	99628
16 0 68 036	Markvippach.....	9,18	514	55	99195
16 0 68 037	Nöda.....	6,40	632	98	99195
16 0 68 038	Olbersleben.....	13,15	816	62	99628
16 0 68 039	Ollendorf.....	9,15	446	48	99198
16 0 68 041	Ostramondra.....	18,47	627	33	99636
16 0 68 042	Rastenbergr, Stadt.....	35,42	3 033	85	99636
16 0 68 043	Riethgen.....	6,77	281	41	99638
16 0 68 044	Riethnordhausen.....	12,39	968	78	99195
16 0 68 045	Ringleben.....	6,52	643	98	99189
16 0 68 046	Rudersdorf.....	7,76	371	47	99628
16 0 68 047	Schillingstedt.....	6,45	278	43	99625
16 0 68 048	Schloßvippach.....	20,92	1 550	74	99195
16 0 68 049	Schwerstedt.....	12,62	691	54	99634
16 0 68 051	Sömmerda, Stadt.....	80,69	24 454	303	99610
16 0 68 052	Spröttau.....	8,02	928	115	99610
16 0 68 053	Straußfurt.....	14,76	1 911	129	99634
16 0 68 055	Udestedt.....	16,30	859	52	99198
16 0 68 056	Vogelsberg.....	12,84	754	58	99610
16 0 68 057	Walschleben.....	16,79	1 982	118	99189
16 0 68 058	Weißensee, Stadt.....	46,55	4 012	86	99631
16 0 68 059	Werningshausen.....	12,78	752	58	99634
16 0 68 061	Witterda.....	12,47	1 049	84	99189
16 0 68 062	Wundersleben.....	6,87	563	81	99610
	zusammen ...	804,10	82 635	103	X
16 0 69	Hildburghausen				
	Sitz: Hildburghausen, Stadt				
16 0 69 001	Ahlstädt.....	2,32	152	65	98553
16 0 69 002	Bad Colberg-Heildburg, Stadt.....	53,37	2 455	45	98663
16 0 69 003	Beilnerstadt.....	6,71	471	70	98660
16 0 69 004	Bischofrod.....	5,42	253	46	98553
16 0 69 005	Bockstadt.....	5,79	251	43	98673
16 0 69 006	Brünn/ Thür.....	6,10	470	77	98673
16 0 69 008	Dingsleben.....	8,44	278	32	98646
16 0 69 009	Ehrenberg.....	2,08	237	113	98660
16 0 69 011	Eichenberg.....	4,51	216	47	98553
16 0 69 012	Eisfeld, Stadt.....	46,90	5 960	127	98673
16 0 69 013	Fehrenbach.....	10,01	854	85	98666
16 0 69 014	Gleichamberg.....	46,83	3 098	66	98646
16 0 69 015	Gompertshausen.....	14,78	618	41	98663
16 0 69 016	Grimmelshausen.....	4,21	214	50	98660
16 0 69 017	Grub.....	4,49	232	51	98530
16 0 69 018	Haina.....	19,71	1 105	56	98631
16 0 69 019	Hellingen.....	44,56	1 232	27	98663
16 0 69 021	Henfstädt.....	8,10	427	52	98660

1) * Bedeutet, daß die Gemeinde mehrere Postleitzahlen hat;
die hier genannte Zahl ist diejenige des Verwaltungssitzes der Gemeinde.

3 Gemeinden in systematischer Ordnung mit Schlüsselnummer, Fläche, Bevölkerung,
Bevölkerungsdichte und Postleitzahl am 01.01.1996

Schlüssel- nummer	Land, Reg.-Bezirk, Kreis, Gemeinde	Fläche km 2	Bevölkerung	Ein- wohner je km2	Post- leit- zahl 1)
16 0 69 023	Heubach.....	8,44	937	111	98666
16 0 69 024	Hildburghausen, Stadt.....	72,92	12 555	172	98646
16 0 69 025	Kloster Veßra.....	19,75	378	19	98660
16 0 69 026	Lengfeld.....	6,64	531	79	98660
16 0 69 028	Marisfeld.....	11,51	497	43	98530
16 0 69 029	Masserberg.....	11,90	866	72	98666
16 0 69 031	Mendhausen.....	9,96	431	43	98631
16 0 69 032	Milz.....	17,62	1 240	70	98631
16 0 69 033	Nahetal.....	26,83	2 544	94	98553
16 0 69 035	Oberstadt.....	13,41	477	35	98530
16 0 69 037	Reurieth.....	16,23	1 051	64	98646
16 0 69 038	Römhild, Stadt.....	20,34	1 931	94	98631
16 0 69 039	Sachsenbrunn.....	33,85	2 517	74	98678
16 0 69 041	Schlechtsart.....	4,57	142	31	98663
16 0 69 042	Schleusegrund.....	58,88	3 778	64	98667
16 0 69 043	Schleusingen, Stadt.....	36,81	5 964	162	98553
16 0 69 044	Schmeheim.....	4,73	355	75	98530
16 0 69 045	Schnett.....	5,69	756	132	98666
16 0 69 046	Schweickershausen.....	9,75	137	14	98663
16 0 69 047	St. Bernhard.....	7,36	299	40	98660
16 0 69 048	St. Kilian.....	54,83	3 095	56	98553
16 0 69 049	Straufhain.....	57,41	3 114	54	98646
16 0 69 051	Themar, Stadt.....	20,19	3 428	169	98660
16 0 69 052	Ummerstadt, Stadt.....	15,70	545	34	98663
16 0 69 053	Veilsdorf.....	30,91	3 521	113	98669
16 0 69 054	Waldau.....	6,14	925	150	98667
16 0 69 055	Westenfeld.....	8,00	434	54	98631
16 0 69 056	Westhausen.....	15,43	633	41	98663
16 0 69 058	Auengrund.....	37,08	3 564	96	98667
	zusammen	937,21	75 168	80	X
16 0 70	Ilm-Kreis				
	Sitz: Arnstadt, Stadt				
16 0 70 001	Alkersleben.....	6,98	359	51	99310
16 0 70 002	Altenfeld.....	17,02	1 218	71	98701
16 0 70 003	Angelroda.....	4,94	404	81	99338
16 0 70 004	Arnstadt, Stadt.....	48,61	26 944	554	99310
16 0 70 005	Böhlen.....	6,16	810	131	98701
16 0 70 006	Bösleben-Wüllersleben.....	16,10	670	41	99310
16 0 70 007	Dienstedt-Hettstedt.....	22,30	822	36	99326
16 0 70 008	Dornheim.....	7,87	542	68	99310
16 0 70 009	Ehrenstein.....	7,16	130	18	99326
16 0 70 011	Elgersburg.....	9,49	1 243	130	98716
16 0 70 012	Elleben.....	17,01	596	35	99334
16 0 70 013	Elxleben.....	9,43	582	61	99334
16 0 70 014	Frankenhain.....	12,27	994	81	99330
16 0 70 015	Frauenwald.....	19,11	1 302	68	98711
16 0 70 016	Friedersdorf.....	3,11	248	79	98701
16 0 70 017	Gehlbarg.....	20,44	833	40	98559
16 0 70 018	Gehren, Stadt.....	29,99	4 127	137	98708
16 0 70 019	Geraberg.....	15,10	2 531	167	98716
16 0 70 021	Geschwenda.....	5,88	2 486	422	98716
16 0 70 022	Gillersdorf.....	3,84	364	94	98701
16 0 70 023	Gossel.....	13,52	507	37	99338
16 0 70 024	Gräfenroda.....	23,21	3 976	171	99330
16 0 70 025	Großbreitenbach, Stadt.....	19,62	3 317	169	98701
16 0 70 026	Großliebrungen.....	15,20	509	33	99326
16 0 70 027	Hersdorf.....	9,54	1 033	108	98701
16 0 70 028	Ichtershausen.....	20,35	3 905	191	99334
16 0 70 029	Ilmenau, Stadt.....	62,66	28 514	455	98693
16 0 70 031	Kirchheim.....	21,22	987	46	99334
16 0 70 032	Langwiesen, Stadt.....	27,51	3 682	133	98704

1) * Bedeutet, daß die Gemeinde mehrere Postleitzahlen hat;
die hier genannte Zahl ist diejenige des Verwaltungssitzes der Gemeinde.

3 Gemeinden in systematischer Ordnung mit Schlüsselnummer, Fläche, Bevölkerung,
Bevölkerungsdichte und Postleitzahl am 01.01.1996

Schlüssel- nummer	Land, Reg.-Bezirk, Kreis, Gemeinde	Fläche km 2	Bevölkerung	Ein- wohner je km2	Post- leit- zahl 1)
16 0 70 033	Liebenstein.....	12,35	497	40	99330
16 0 70 034	Martinroda.....	8,27	900	108	98693
16 0 70 035	Möhrenbach.....	13,86	830	59	98708
16 0 70 036	Nahwinden.....	8,61	209	24	99326
16 0 70 037	Neusiß.....	4,49	298	66	99338
16 0 70 038	Neustadt a. Rennsteig.....	17,03	1 282	75	98701
16 0 70 039	Niederwillingen.....	17,34	953	54	99326
16 0 70 041	Osthausen-Wülfershausen.....	14,75	593	40	99310
16 0 70 042	Pennewitz.....	5,48	690	125	98708
16 0 70 043	Plaue, Stadt.....	18,19	1 855	101	99338
16 0 70 044	Rockhausen.....	4,00	299	74	99102
16 0 70 045	Rudisleben.....	6,68	1 411	211	99334
16 0 70 046	Schmiedefeld am Rennsteig.....	18,43	2 213	120	98711
16 0 70 047	Singerberg.....	32,09	1 541	48	99326
16 0 70 048	Stadttilm, Stadt.....	17,27	5 181	300	99326
16 0 70 049	Stützerbach.....	11,37	1 825	160	98714
16 0 70 051	Wachsenburggemeinde.....	31,99	2 295	71	99310
16 0 70 052	Wildenspring.....	4,44	258	58	98701
16 0 70 053	Wipfratal.....	49,80	2 595	52	99310
16 0 70 054	Witzleben.....	22,60	738	32	99310
16 0 70 055	Wolfsberg.....	28,63	3 292	114	98704
	zusammen ...	843,31	123 390	146	X
16 0 71	Weimarer Land Sitz: Apolda, Stadt				
16 0 71 001	Apolda, Stadt.....	46,15	27 943	605	99510
16 0 71 002	Auerstedt.....	8,47	508	59	99518
16 0 71 003	Bad Berka, Stadt.....	51,59	7 368	142	99438
16 0 71 004	Bad Sulza, Stadt.....	10,61	3 331	313	99518
16 0 71 005	Ballstedt.....	3,34	324	97	99439
16 0 71 006	Bechstedtstraß.....	5,73	274	47	99428
16 0 71 007	Berlstedt.....	13,39	1 784	133	99439
16 0 71 008	Blankenhain, Stadt.....	106,45	6 978	65	99444
16 0 71 009	Buchfart.....	7,20	202	28	99438
16 0 71 011	Buttelstedt, Stadt.....	18,82	1 531	81	99439
16 0 71 012	Daasdorf a. Berge.....	2,84	177	62	99428
16 0 71 013	Döbritschen.....	8,33	233	27	99441
16 0 71 015	Eberstedt.....	4,13	216	52	99518
16 0 71 016	Eckolstädt.....	9,34	755	80	99510
16 0 71 017	Ettersburg.....	2,92	416	142	99439
16 0 71 018	Flurstedt.....	4,11	315	76	99510
16 0 71 019	Frankendorf.....	2,68	153	57	99441
16 0 71 021	Gebstedt.....	9,24	321	34	99510
16 0 71 022	Großheringen.....	6,03	716	118	99518
16 0 71 023	Großobringen.....	7,62	623	81	99439
16 0 71 024	Großbromstedt.....	4,41	231	52	99510
16 0 71 025	Großschwabhausen.....	8,26	696	84	99441
16 0 71 026	Gutendorf.....	3,68	180	48	99438
16 0 71 027	Hammerstedt.....	3,94	194	49	99441
16 0 71 028	Heichelheim.....	3,53	305	86	99439
16 0 71 029	Hermstedt.....	3,88	242	62	99510
16 0 71 031	Hetschburg.....	2,71	217	80	99438
16 0 71 032	Hohenfelden.....	8,43	368	43	99448
16 0 71 033	Hohlstedt.....	4,13	213	51	99441
16 0 71 034	Hopfgarten.....	9,09	800	88	99428
16 0 71 035	Hottelstedt.....	5,55	239	43	99439
16 0 71 036	Isseroda.....	3,90	397	101	99428
16 0 71 037	Kapellendorf.....	5,36	426	79	99510
16 0 71 038	Kiliansroda.....	3,99	224	56	99441
16 0 71 039	Kleinobringen.....	3,11	258	82	99439
16 0 71 041	Kleinromstedt.....	4,04	322	79	99510
16 0 71 042	Kleinschwabhausen.....	3,85	267	69	99441

1) * Bedeutet, daß die Gemeinde mehrere Postleitzahlen hat;
die hier genannte Zahl ist diejenige des Verwaltungssitzes der Gemeinde.

3 Gemeinden in systematischer Ordnung mit Schlüsselnummer, Fläche, Bevölkerung, Bevölkerungsdichte und Postleitzahl am 01.01.1996

Schlüssel- nummer	Land, Reg.-Bezirk, Kreis, Gemeinde	Fläche km 2	Bevölkerung	Ein- wohner je km2	Post- leit- zahl 1)
16 0 71 043	Klettbach.....	15,22	780	51	99102
16 0 71 044	Köderitzsch.....	2,81	119	42	99518
16 0 71 045	Kösnitz.....	3,00	122	40	99510
16 0 71 046	Kranichfeld, Stadt.....	23,08	3 569	154	99448
16 0 71 047	Krautheim.....	10,23	495	48	99439
16 0 71 048	Kromsdorf.....	10,72	1 356	126	99441
16 0 71 049	Lehnstedt.....	6,45	351	54	99441
16 0 71 051	Leutenthal.....	5,50	298	54	99439
16 0 71 052	Liebstedt.....	8,87	457	51	99510
16 0 71 053	Magdala, Stadt.....	20,52	1 592	77	99441
16 0 71 054	Mattstedt.....	4,92	507	103	99510
16 0 71 055	Mechelroda.....	4,36	254	58	99441
16 0 71 056	Mellingen.....	14,40	1 285	89	99441
16 0 71 057	Mönchenholzhausen.....	19,38	1 428	73	99198
16 0 71 058	Münchengosserstädt.....	3,40	258	75	99510
16 0 71 059	Nauendorf.....	2,38	218	91	99448
16 0 71 061	Neumark, Stadt.....	8,64	554	64	99439
16 0 71 062	Niederreißen.....	3,28	239	72	99510
16 0 71 063	Niederroßla.....	5,84	1 048	179	99510
16 0 71 064	Niedertrebra.....	8,98	928	103	99518
16 0 71 065	Niederzimmern.....	13,23	933	70	99428
16 0 71 066	Nirmsdorf.....	2,72	103	37	99510
16 0 71 067	Nohra.....	12,79	1 776	138	99428
16 0 71 068	Oberreißen.....	4,98	235	47	99510
16 0 71 069	Obertrebra.....	3,23	270	83	99510
16 0 71 071	Oettern.....	3,61	148	40	99438
16 0 71 072	Oßmannstedt.....	16,50	1 339	81	99510
16 0 71 073	Ottstedt a. Berge.....	5,10	196	38	99428
16 0 71 074	Pfiffelbach.....	11,03	682	61	99510
16 0 71 075	Pfuhlsborn.....	3,75	181	48	99510
16 0 71 076	Ramsla.....	4,05	339	83	99439
16 0 71 077	Rannstedt.....	2,96	191	64	99518
16 0 71 078	Reisdorf.....	5,39	358	66	99518
16 0 71 079	Rittersdorf.....	8,76	261	29	99448
16 0 71 081	Rohrbach.....	3,47	247	71	99439
16 0 71 082	Sachsenhausen.....	4,85	306	63	99439
16 0 71 083	Schmiedehausen.....	10,37	479	46	99518
16 0 71 085	Schwerstedt.....	6,80	384	56	99439
16 0 71 086	Stobra.....	4,47	203	45	99510
16 0 71 087	Tonndorf.....	10,12	648	64	99438
16 0 71 088	Troistedt.....	9,27	205	22	99438
16 0 71 089	Umpferstedt.....	7,39	628	84	99441
16 0 71 091	Utzberg.....	6,79	339	49	99428
16 0 71 092	Vippachedelhausen.....	10,31	708	68	99439
16 0 71 093	Vollersroda.....	2,58	231	89	99438
16 0 71 094	Wickerstedt.....	7,52	854	113	99510
16 0 71 095	Wiegendorf.....	4,04	320	79	99510
16 0 71 096	Willerstedt.....	6,71	327	48	99510
16 0 71 097	Wohlsborn.....	4,03	223	55	99439
16 0 71 098	Wormstedt.....	6,51	542	83	99510
	zusammen ...	796,16	89 261	112	X
16 0 72	Sonneberg Sitz: Sonneberg, Stadt				
16 0 72 001	Bachfeld.....	10,46	526	50	96528
16 0 72 002	Effelder-Rauenstein.....	41,72	4 293	102	96528
16 0 72 003	Engnitzthal.....	25,06	1 834	73	95523
16 0 72 005	Föritz.....	32,12	3 728	116	96524
16 0 72 006	Goldisthal.....	19,45	506	26	98746
16 0 72 007	Haselbach.....	14,21	1 036	72	96523
16 0 72 008	Heinersdorf.....	9,78	796	81	96515
16 0 72 009	Judenbach.....	33,41	2 280	68	96515

1) * Bedeutet, daß die Gemeinde mehrere Postleitzahlen hat;
die hier genannte Zahl ist diejenige des Verwaltungssitzes der Gemeinde.

3 Gemeinden in systematischer Ordnung mit Schlüsselnummer, Fläche, Bevölkerung, Bevölkerungsdichte und Postleitzahl am 01.01.1996

Schlüssel- nummer	Land, Reg.-Bezirk, Kreis, Gemeinde	Fläche km 2	Bevölkerung	Ein- wohner je km2	Post- leitzahl 1)
16 0 72 011	Lauscha, Stadt.....	18,72	4 459	238	98724
16 0 72 012	Mengersgereuth-Hämmern.....	18,94	3 205	169	96529
16 0 72 013	Neuhaus a. Rennweg, Stadt.....	22,69	7 370	324	98724
16 0 72 014	Neuhaus-Schierschnitz.....	23,20	3 554	153	96524
16 0 72 015	Schalkau, Stadt.....	33,58	3 730	111	96528
16 0 72 016	Scheibe-Alsbach.....	19,74	808	40	98749
16 0 72 017	Siegmundsburg.....	15,28	283	18	98749
16 0 72 018	Sonneberg, Stadt.....	45,43	25 481	560	96515
16 0 72 019	Steinach, Stadt.....	26,35	5 378	204	96523
16 0 72 021	Steinheid.....	23,21	1 454	62	98749
	zusammen ...	433,35	70 721	163	X
16 0 73	Saalfeld-Rudolstadt Sitz: Saalfeld/Saale, Stadt				
16 0 73 001	Allendorf.....	8,76	383	43	07426
16 0 73 002	Altenbeuthen.....	7,87	256	32	07338
16 0 73 003	Ammelstädt.....	1,61	134	83	07407
16 0 73 004	Arnsgereth.....	4,03	239	59	07318
16 0 73 005	Bad Blankenburg, Stadt.....	35,57	8 197	230	07422
16 0 73 006	Bechstedt.....	3,46	179	51	07426
16 0 73 007	Bernsdorf.....	2,65	69	26	07318
16 0 73 008	Beutelsdorf.....	3,67	200	54	07407
16 0 73 009	Birkigt.....	4,00	377	94	07336
16 0 73 011	Breitenheerda.....	9,56	291	30	07407
16 0 73 012	Burkersdorf.....	3,74	190	50	07422
16 0 73 013	Cursdorf.....	13,95	845	60	98744
16 0 73 014	Deesbach.....	6,12	533	87	98744
16 0 73 015	Dittersdorf.....	3,85	202	52	07422
16 0 73 016	Dittrichshütte.....	10,44	486	46	07422
16 0 73 017	Dörschnitz.....	6,28	311	49	07429
16 0 73 018	Dorfilm.....	6,95	173	24	07338
16 0 73 019	Dorndorf.....	4,26	105	24	07407
16 0 73 021	Dröbischau.....	4,61	579	125	07426
16 0 73 022	Drognitz.....	11,48	407	35	07338
16 0 73 023	Engerda.....	8,87	365	41	07407
16 0 73 024	Eschdorf.....	2,05	76	37	07407
16 0 73 025	Eyba.....	5,49	235	42	07318
16 0 73 026	Geitersdorf.....	2,14	85	39	07407
16 0 73 027	Goßwitz.....	10,02	1 375	137	07334
16 0 73 028	Gräfenthal, Stadt.....	36,44	3 108	85	98743
16 0 73 029	Großkochberg.....	12,21	664	54	07407
16 0 73 031	Haufeld.....	5,44	120	22	07407
16 0 73 032	Heilingen.....	7,11	341	47	07407
16 0 73 033	Heilsberg.....	8,72	226	25	07407
16 0 73 034	Hirzbach.....	4,19	72	17	07338
16 0 73 035	Hohenwarte.....	6,28	197	31	07338
16 0 73 036	Kamsdorf.....	6,90	3 156	457	07334
16 0 73 037	Katzhütte.....	28,69	2 106	73	98746
16 0 73 038	Kaulsdorf.....	21,73	3 213	147	07338
16 0 73 039	Kirchhasel.....	36,05	1 918	53	07407
16 0 73 041	Kleingeschwenda b. Arnsgereth.....	5,82	343	58	07318
16 0 73 042	Königsee, Stadt.....	31,48	6 251	198	07426
16 0 73 043	Könitz.....	5,41	1 799	332	07336
16 0 73 044	Landsendorf.....	4,73	144	30	07338
16 0 73 045	Lausnitz b. Pößneck.....	1,91	156	81	07387
16 0 73 046	Lehesten, Stadt.....	35,96	2 487	69	07349
16 0 73 047	Leutenberg, Stadt.....	25,22	1 967	77	07338
16 0 73 048	Lichstedt.....	7,04	194	27	07407
16 0 73 049	Lichte.....	19,36	2 129	109	98739
16 0 73 051	Lichtenhain/Bergbahn.....	3,26	373	114	98744
16 0 73 052	Lositz-Jehmichen.....	4,60	124	26	07318
16 0 73 053	Marktgölitz.....	14,50	663	45	07330

1) * Bedeutet, daß die Gemeinde mehrere Postleitzahlen hat;
die hier genannte Zahl ist diejenige des Verwaltungssitzes der Gemeinde.

3 Gemeinden in systematischer Ordnung mit Schlüsselnummer, Fläche, Bevölkerung, Bevölkerungsdichte und Postleitzahl am 01.01.1996

Schlüssel- nummer	Land, Reg.-Bezirk, Kreis, Gemeinde	Fläche km 2	Bevölkerung	Ein- wohner je km2	Post- leit- zahl 1)
16 0 73 054	Mellenbach-Glasbach.....	8,71	1 463	167	98746
16 0 73 055	Meura.....	12,61	567	44	98744
16 0 73 056	Meuselbach-Schwarzmühle.....	7,50	1 646	219	98746
16 0 73 057	Milbitz b. Teichel.....	3,64	85	23	07407
16 0 73 058	Munchwitz.....	5,41	140	25	07338
16 0 73 059	Neckeroda.....	7,08	205	28	07407
16 0 73 061	Neuenbeuthen.....	4,30	100	23	07338
16 0 73 062	Niederkrossen.....	5,60	319	56	07407
16 0 73 063	Oberhain.....	14,12	846	59	07426
16 0 73 064	Oberpreilipp.....	2,73	108	39	07407
16 0 73 065	Oberweißbach/ Thür.Wald, Stadt.....	6,38	1 788	280	98744
16 0 73 066	Piesau.....	7,86	972	123	98739
16 0 73 067	Probstzella.....	59,76	3 537	59	07330
16 0 73 068	Reichmannsdorf.....	20,01	991	49	98739
16 0 73 069	Reitzengeschwenda.....	8,22	264	32	07338
16 0 73 071	Remda, Stadt.....	16,80	1 149	68	07407
16 0 73 072	Reschwitz.....	5,37	387	72	07318
16 0 73 073	Rödelwitz.....	4,37	103	23	07407
16 0 73 074	Rohrbach.....	3,86	239	61	07429
16 0 73 075	Rottenbach.....	52,25	2 281	43	07422
16 0 73 076	Rudolstadt, Stadt.....	42,20	28 691	679	07407
16 0 73 077	Saalfeld/ Saale, Stadt.....	44,72	31 922	713	07318
16 0 73 078	Schloßkurm.....	2,02	80	39	07407
16 0 73 079	Schmiedefeld.....	9,51	1 349	141	98739
16 0 73 081	Schmieden.....	5,48	55	10	07407
16 0 73 082	Schwarzburg.....	14,63	735	50	07427
16 0 73 083	Schweinbach.....	5,16	179	34	07338
16 0 73 084	Sitzendorf.....	2,52	1 142	453	07429
16 0 73 085	Steinsdorf.....	5,50	148	26	07338
16 0 73 086	Sundremda.....	7,84	260	33	07407
16 0 73 087	Teichel, Stadt.....	9,00	522	58	07407
16 0 73 088	Teichröda.....	7,27	313	43	07407
16 0 73 089	Teichweiden.....	6,96	215	30	07407
16 0 73 091	Treppendorf.....	5,54	154	27	07407
16 0 73 092	Uhlstädt.....	19,95	1 953	97	07407
16 0 73 093	Unterpreilipp.....	3,41	107	31	07407
16 0 73 094	Unterweißbach.....	13,14	996	75	98744
16 0 73 095	Unterwellenborn.....	34,75	2 895	83	07333
16 0 73 096	Unterwirbach.....	5,21	794	152	07422
16 0 73 097	Volkmannsdorf.....	3,00	264	88	07318
16 0 73 099	Wickersdorf.....	5,74	255	44	07318
16 0 73 101	Wittgendorf.....	3,39	224	66	07318
16 0 73 102	Wittmannsgereuth.....	4,03	100	24	07318
16 0 73 103	Witzendorf.....	3,87	78	20	07318
16 0 73 104	Zeutsch.....	5,73	376	65	07407
	zusammen ...	1 041,63	139 040	133	X
16 0 74	Saale-Holzland-Kreis Sitz: Eisenberg, Stadt				
16 0 74 001	Albersdorf.....	2,85	272	95	07646
16 0 74 002	Altenberga.....	17,49	654	37	07768
16 0 74 003	Bad Klosterlausnitz.....	16,59	3 077	185	07639
16 0 74 004	Bibra.....	4,39	268	61	07768
16 0 74 005	Bobeck.....	7,11	386	54	07646
16 0 74 006	Bollberg.....	3,39	287	84	07646
16 0 74 007	Bremsnitz.....	6,57	163	24	07646
16 0 74 008	Bucha.....	21,00	896	42	07751
16 0 74 009	Bürgel, Stadt.....	27,15	3 051	112	07616
16 0 74 011	Camburg, Stadt.....	9,94	2 937	295	07774
16 0 74 012	Crossen an der Elster.....	10,74	2 204	205	07613
16 0 74 013	Dornburg/Saale, Stadt.....	10,40	1 031	99	07778
16 0 74 014	Dorndorf-Stednitz.....	7,01	2 115	301	07778

1) * Bedeutet, daß die Gemeinde mehrere Postleitzahlen hat;
die hier genannte Zahl ist diejenige des Verwaltungssitzes der Gemeinde.

3 Gemeinden in systematischer Ordnung mit Schlüsselnummer, Fläche, Bevölkerung,
Bevölkerungsdichte und Postleitzahl am 01.01.1996

Schlüssel- nummer	Land, Reg.-Bezirk, Kreis, Gemeinde	Fläche km 2	Bevölkerung	Ein- wohner je km2	Post- leit- zahl 1)
16 0 74 015	Dothen.....	14,95	428	28	07619
16 0 74 016	Eichenberg.....	11,56	449	38	07768
16 0 74 017	Eineborn.....	7,89	410	51	07646
16 0 74 018	Eisenberg, Stadt.....	24,85	11 266	453	07607
16 0 74 019	Frauenprießnitz.....	18,47	1 243	67	07774
16 0 74 021	Freienorla.....	6,81	369	54	07768
16 0 74 022	Geisenhain.....	4,60	234	50	07646
16 0 74 024	Gneus.....	8,26	164	19	07646
16 0 74 025	Gösen.....	3,13	222	70	07607
16 0 74 026	Golmsdorf.....	7,61	655	86	07751
16 0 74 027	Graitschen a.d. Höhe.....	6,18	145	23	07619
16 0 74 028	Graitschen b. Bürgel.....	4,60	386	83	07616
16 0 74 029	Großbocketra.....	4,60	198	43	07646
16 0 74 031	Großbeutersdorf.....	3,45	322	93	07768
16 0 74 032	Großlöbichau.....	6,22	281	45	07751
16 0 74 033	Großpürschütz.....	3,97	307	77	07751
16 0 74 034	Gumperda.....	6,27	454	72	07768
16 0 74 035	Hainichen.....	4,44	313	70	07619
16 0 74 036	Hainichen.....	5,31	195	36	07778
16 0 74 037	Hainspitz.....	5,26	814	154	07607
16 0 74 038	Hartmannsdorf.....	1,63	1 254	769	07613
16 0 74 039	Heideiland.....	37,41	2 292	61	07607
16 0 74 041	Hermisdorf, Stadt.....	7,53	9 361	1 243	07629
16 0 74 042	Hummelshain.....	17,57	667	37	07768
16 0 74 043	Jenalöbnitz.....	3,94	134	34	07751
16 0 74 044	Kahla, Stadt.....	7,97	8 189	1 027	07768
16 0 74 045	Karlsdorf.....	4,69	112	23	07646
16 0 74 046	Kleinbocketra.....	2,85	49	17	07646
16 0 74 047	Kleinebersdorf.....	4,01	201	50	07646
16 0 74 048	Kleineutersdorf.....	5,61	422	75	07768
16 0 74 049	Laasdorf.....	4,04	460	113	07646
16 0 74 051	Lehesten.....	12,10	730	60	07778
16 0 74 052	Lindig.....	4,56	286	62	07768
16 0 74 053	Lippersdorf-Erdmannsdorf.....	9,97	489	49	07646
16 0 74 054	Löberschütz.....	3,07	181	58	07751
16 0 74 055	Mertendorf.....	3,78	186	49	07619
16 0 74 056	Meusebach.....	6,20	98	15	07646
16 0 74 057	Milda.....	22,08	759	34	07751
16 0 74 058	Möckern.....	5,35	162	30	07646
16 0 74 059	Mörsdorf.....	6,92	406	58	07646
16 0 74 061	Nausnitz.....	1,42	65	45	07616
16 0 74 062	Nautschütz.....	8,98	271	30	07619
16 0 74 063	Neuengönna.....	6,17	607	98	07778
16 0 74 064	Oberbodnitz.....	6,51	278	42	07646
16 0 74 065	Orlamünde, Stadt.....	7,58	1 388	183	07768
16 0 74 066	Ottendorf.....	4,40	509	115	07646
16 0 74 067	Petersberg.....	8,40	294	35	07616
16 0 74 068	Poxdorf.....	4,07	108	26	07616
16 0 74 069	Quirla.....	4,13	522	126	07646
16 0 74 071	Rattelsdorf.....	3,65	95	26	07646
16 0 74 072	Rauda.....	3,09	401	129	07613
16 0 74 073	Rauschwitz.....	8,76	272	31	07616
16 0 74 074	Rausdorf.....	3,16	137	43	07646
16 0 74 075	Reichenbach.....	4,80	941	196	07629
16 0 74 076	Reinstädt.....	17,94	576	32	07768
16 0 74 077	Renthendorf.....	11,62	519	44	07646
16 0 74 078	Rockau.....	5,44	329	60	07619
16 0 74 079	Rothenstein.....	10,48	1 178	112	07751
16 0 74 081	Ruttersdorf-Lotschen.....	8,50	328	38	07646
16 0 74 082	Scheiditz.....	1,68	61	36	07646
16 0 74 083	Schkölen, Stadt.....	9,07	1 579	174	07619
16 0 74 084	Schleifreisen.....	7,02	466	66	07629
16 0 74 085	Schlöben.....	15,89	670	42	07646

1) * Bedeutet, daß die Gemeinde mehrere Postleitzahlen hat;
die hier genannte Zahl ist diejenige des Verwaltungssitzes der Gemeinde.

3 Gemeinden in systematischer Ordnung mit Schlüsselnummer, Fläche, Bevölkerung, Bevölkerungsdichte und Postleitzahl am 01.01.1996

Schlüssel- nummer	Land, Reg.-Bezirk, Kreis, Gemeinde	Fläche km 2	Bevölkerung	Ein- wohner je km2	Post- leitzahl 1)
16 0 74 086	Schöngleina.....	6,77	525	77	07646
16 0 74 087	Schöps.....	4,35	295	67	07768
16 0 74 088	Seifartsdorf.....	7,47	158	21	07613
16 0 74 089	Seitenroda.....	4,05	205	50	07768
16 0 74 091	Serba.....	7,07	831	117	07616
16 0 74 092	Silbitz.....	3,72	564	151	07613
16 0 74 093	St.Gangloff.....	9,46	1 354	143	07629
16 0 74 094	Stadtroda, Stadt.....	16,81	6 401	380	07646
16 0 74 095	Sulza.....	3,96	270	68	07751
16 0 74 096	Tautenburg.....	12,71	327	25	07778
16 0 74 097	Tautendorf.....	5,29	182	34	07646
16 0 74 098	Tautenhain.....	8,91	1 769	198	07639
16 0 74 099	Thierschneck.....	2,74	125	45	07774
16 0 74 101	Tissa.....	4,11	140	34	07646
16 0 74 102	Trockenborn-Wolfersdorf.....	18,94	577	30	07646
16 0 74 103	Tröbnitz.....	2,17	453	208	07646
16 0 74 104	Unterbodnitz.....	5,55	207	37	07646
16 0 74 105	Waldeck.....	7,97	298	37	07646
16 0 74 106	Walpernhain.....	4,75	227	47	07613
16 0 74 107	Waltersdorf.....	4,61	129	27	07646
16 0 74 108	Weißbach.....	5,31	291	54	07646
16 0 74 109	Weißborn.....	10,04	1 271	126	07639
16 0 74 111	Wetzdorf.....	4,24	241	56	07619
16 0 74 112	Wichmar.....	5,38	264	49	07774
16 0 74 113	Zimmern.....	5,91	227	38	07778
16 0 74 114	Zöllnitz.....	4,20	476	113	07751
16 0 74 115	Zöthen.....	3,37	191	56	07774
	zusammen ...	816,96	92 226	113	X
16 0 75	Saale-Orla-Kreis				
	Sitz: Schleiz, Stadt				
16 0 75 001	Altengesees.....	4,23	228	53	07356
16 0 75 002	Birkenhügel.....	5,55	530	95	07366
16 0 75 003	Blankenberg.....	3,74	1 271	339	07366
16 0 75 004	Blankenstein.....	0,69	1 133	1 642	07366
16 0 75 005	Blintendorf.....	5,34	267	50	07926
16 0 75 006	Bodelwitz.....	4,60	666	144	07381
16 0 75 007	Breitenhain.....	5,57	152	27	07806
16 0 75 008	Bucha.....	3,18	78	24	07389
16 0 75 009	Burgk.....	13,65	124	9	07907
16 0 75 011	Burglemnitz.....	2,90	119	41	07356
16 0 75 012	Chursdorf.....	6,17	224	36	07907
16 0 75 013	Crispendorf.....	11,31	492	43	07924
16 0 75 014	Dittersdorf.....	6,35	233	36	07907
16 0 75 015	Dobareuth.....	3,74	457	122	07926
16 0 75 016	Döbritz.....	3,11	212	68	07381
16 0 75 017	Dragensdorf.....	3,07	71	23	07907
16 0 75 018	Dreba.....	12,46	314	25	07806
16 0 75 019	Dreitzsch.....	7,29	473	64	07819
16 0 75 021	Ebersdorf/Thüringen.....	40,57	2 887	71	07368
16 0 75 022	Eliasbrunn.....	6,07	250	41	07356
16 0 75 023	Eßbach.....	5,28	310	58	07924
16 0 75 024	Friedebach.....	10,87	190	17	07381
16 0 75 025	Frössen.....	6,76	235	34	07926
16 0 75 026	Gahma.....	10,30	297	28	07356
16 0 75 027	Gebersreuth.....	7,84	262	33	07926
16 0 75 028	Gefell, Stadt.....	10,98	1 506	137	07926
16 0 75 029	Geroda.....	6,10	271	44	07819
16 0 75 031	Gertewitz.....	4,21	170	40	07389
16 0 75 033	Görkwitz.....	5,83	274	46	07907
16 0 75 034	Göschitz.....	7,80	288	36	07907
16 0 75 035	Gössitz.....	12,86	432	33	07389

1) * Bedeutet, daß die Gemeinde mehrere Postleitzahlen hat;
die hier genannte Zahl ist diejenige des Verwaltungssitzes der Gemeinde.

3 Gemeinden in systematischer Ordnung mit Schlüsselnummer, Fläche, Bevölkerung,
Bevölkerungsdichte und Postleitzahl am 01.01.1996

Schlüssel- nummer	Land, Reg.-Bezirk, Kreis, Gemeinde	Fläche km 2	Bevölkerung	Ein- wohner je km2	Post- leit- zahl 1)
16 0 75 036	Göttengrün.....	3,02	126	41	07926
16 0 75 037	Gräfen Dorf.....	7,71	409	53	07387
16 0 75 038	Gräfenwarth.....	9,34	379	40	07929
16 0 75 039	Grobengereuth.....	5,65	243	43	07389
16 0 75 041	Grumbach.....	6,41	186	29	07343
16 0 75 042	Harra.....	14,85	1 015	68	07366
16 0 75 043	Heberndorf.....	9,17	305	33	07343
16 0 75 044	Heinersdorf.....	7,29	394	54	07356
16 0 75 045	Herschdorf b. Pößneck.....	10,73	334	31	07381
16 0 75 046	Hirschberg, Stadt.....	24,12	2 846	117	07927
16 0 75 047	Keila.....	4,16	88	21	07389
16 0 75 048	Kirschkau.....	5,98	261	43	07919
16 0 75 049	Knau.....	12,71	798	62	07389
16 0 75 051	Kospoda.....	6,14	476	77	07806
16 0 75 052	Krölpä.....	4,09	1 722	421	07387
16 0 75 053	Künsdorf.....	7,89	197	24	07922
16 0 75 054	Langenorla.....	22,71	1 720	75	07381
16 0 75 055	Langgrün.....	7,52	255	33	07926
16 0 75 056	Lausnitz b. Neustadt an der Orla.....	8,43	368	43	07806
16 0 75 057	Lemnitz.....	7,99	426	53	07819
16 0 75 058	Liebengrün.....	10,12	487	48	07368
16 0 75 059	Liebschütz.....	10,56	591	55	07368
16 0 75 061	Linda b. Neustadt an der Orla.....	16,60	448	26	07819
16 0 75 062	Lobenstein, Moorbad, Stadt.....	41,96	7 019	167	07356
16 0 75 063	Löhna.....	10,41	326	31	07907
16 0 75 064	Mielesdorf.....	5,72	273	47	07919
16 0 75 065	Miesitz.....	4,42	295	66	07819
16 0 75 066	Mittelpölnitz.....	5,01	322	64	07819
16 0 75 068	Moßbach.....	9,70	450	46	07907
16 0 75 069	Moxa.....	4,67	101	21	07381
16 0 75 071	Neundorf (bei Lobenstein).....	11,80	770	65	07356
16 0 75 072	Neundorf (bei Schleiz).....	7,94	334	42	07924
16 0 75 073	Neustadt an der Orla, Stadt.....	30,93	10 043	324	07806
16 0 75 074	Nimritz.....	2,12	296	139	07381
16 0 75 075	Oberoppurg.....	5,03	228	45	07381
16 0 75 076	Oettersdorf.....	10,29	889	86	07907
16 0 75 077	Oppurg.....	15,75	1 528	97	07381
16 0 75 078	Obia.....	9,23	441	47	07343
16 0 75 079	Paska.....	6,58	120	18	07381
16 0 75 081	Peuschen.....	7,53	549	72	07389
16 0 75 082	Pillingsdorf.....	7,06	137	19	07819
16 0 75 083	Plothen.....	8,19	319	38	07907
16 0 75 084	Pörmitz.....	6,35	225	35	07907
16 0 75 085	Pößneck, Stadt.....	24,45	15 381	629	07381
16 0 75 086	Pottiga.....	7,59	488	64	07366
16 0 75 087	Quaschwitz.....	2,30	60	26	07389
16 0 75 088	Ranis, Stadt.....	10,55	1 981	187	07389
16 0 75 089	Rauschengesees.....	4,62	149	32	07356
16 0 75 091	Remptendorf.....	20,92	1 330	63	07368
16 0 75 092	Rockendorf.....	5,85	599	102	07387
16 0 75 093	Rosendorf.....	6,26	194	30	07819
16 0 75 094	Rothenacker.....	10,95	340	31	07922
16 0 75 095	Ruppersdorf.....	8,82	317	35	07356
16 0 75 096	Saalebürg, Stadt.....	31,32	1 486	47	07929
16 0 75 097	Schlegel.....	12,28	431	35	07366
16 0 75 098	Schleiz, Stadt.....	73,69	9 163	124	07907
16 0 75 099	Schmieritz.....	11,31	454	40	07819
16 0 75 101	Schmorda.....	4,84	115	23	07389
16 0 75 102	Schöndorf.....	10,11	341	33	07924
16 0 75 103	Seisla.....	4,44	173	38	07389
16 0 75 104	Seubtendorf.....	7,67	242	31	07922
16 0 75 105	Solkwitz.....	2,18	72	33	07381
16 0 75 106	Stanau.....	4,25	149	35	07806

1) * Bedeutet, daß die Gemeinde mehrere Postleitzahlen hat;
die hier genannte Zahl ist diejenige des Verwaltungssitzes der Gemeinde.

3 Gemeinden in systematischer Ordnung mit Schlüsselnummer, Fläche, Bevölkerung,
Bevölkerungsdichte und Postleitzahl am 01.01.1996

Schlüssel- nummer	Land, Reg.-Bezirk, Kreis, Gemeinde	Fläche km 2	Bevölkerung	Ein- wohner je km2	Post- leit- zahl 1)
16 0 75 107	Stelzen.....	8,20	340	41	07922
16 0 75 108	Tanna, Stadt.....	26,19	2 309	88	07922
16 0 75 109	Tegau.....	7,15	472	66	07907
16 0 75 111	Thierbach.....	4,22	175	41	07356
16 0 75 112	Thimmendorf.....	8,55	329	38	07356
16 0 75 113	Titschendorf.....	9,80	368	37	07343
16 0 75 114	Tömmelsdorf.....	6,31	151	23	07819
16 0 75 115	Trannroda.....	3,23	147	45	07381
16 0 75 116	Triptis, Stadt.....	25,90	4 619	178	07819
16 0 75 117	Unterkoskau.....	12,77	399	31	07922
16 0 75 118	Unterlemnitz.....	6,98	407	58	07356
16 0 75 119	Volkmannsdorf.....	9,29	344	37	07924
16 0 75 121	Weira.....	14,83	465	31	07806
16 0 75 122	Weisbach.....	5,84	198	33	07356
16 0 75 123	Weitisberga.....	5,32	211	39	07343
16 0 75 124	Wernburg.....	6,84	686	100	07381
16 0 75 125	Wilhelmsdorf.....	9,02	287	31	07389
16 0 75 126	Wurzbach, Stadt.....	25,09	2 406	95	07343
16 0 75 127	Ziegenrück, Stadt.....	8,24	966	117	07924
16 0 75 128	Zollgrün.....	7,79	348	44	07922
	zusammen ...	1 148,26	102 247	89	X
16 0 76	Greiz				
	Sitz: Greiz, Stadt				
16 0 76 001	Arnsgrün.....	8,79	417	47	07952
16 0 76 002	Auma, Stadt.....	30,98	3 664	118	07955
16 0 76 003	Bad Köstritz, Stadt.....	16,84	3 547	210	07586
16 0 76 004	Berga/ Elster, Stadt.....	44,17	4 263	96	07980
16 0 76 005	Bernsgrün.....	11,51	575	49	07952
16 0 76 006	Bethenhausen.....	3,08	270	87	07554
16 0 76 007	Bocka.....	6,05	418	69	04603
16 0 76 008	Brahmenau.....	6,84	778	113	07554
16 0 76 009	Braunichswalde.....	5,18	655	126	07580
16 0 76 011	Braunsdorf.....	6,18	260	42	07955
16 0 76 012	Caaschwitz.....	4,16	678	162	07586
16 0 76 013	Cossengrün.....	1,85	485	262	07985
16 0 76 014	Crimla.....	1,44	332	230	07557
16 0 76 016	Dörtendorf.....	4,52	226	50	07950
16 0 76 017	Endschütz.....	5,27	383	72	07570
16 0 76 018	Friedmannsdorf.....	2,33	160	68	07580
16 0 76 019	Gauern.....	3,66	140	38	07580
16 0 76 021	Göhren-Döhlen.....	4,58	121	26	07950
16 0 76 022	Greiz, Stadt.....	53,89	29 402	545	07973
16 0 76 023	Großenstein.....	14,47	1 414	97	07580
16 0 76 024	Hain.....	2,72	61	22	07957
16 0 76 026	Hartmannsdorf.....	3,41	409	119	07586
16 0 76 027	Hilbersdorf.....	4,01	218	54	07580
16 0 76 028	Hirschfeld.....	3,74	126	33	07554
16 0 76 029	Hohenleuben, Stadt.....	9,52	1 965	206	07958
16 0 76 031	Hohenölsen.....	6,48	613	94	07570
16 0 76 032	Hohndorf.....	15,08	704	46	07985
16 0 76 033	Hundhaupten.....	7,81	535	68	07557
16 0 76 034	Kauern.....	8,32	483	58	07554
16 0 76 035	Kleinreinsdorf.....	3,34	452	135	07989
16 0 76 036	Korbußen.....	7,22	488	67	07554
16 0 76 037	Kraftsdorf.....	16,81	1 677	99	07586
16 0 76 038	Kühdorf.....	2,20	81	36	07980
16 0 76 039	Langenwetzendorf.....	38,45	3 946	102	07957
16 0 76 041	Langenwolschendorf.....	6,79	1 008	148	07937
16 0 76 042	Lederhose.....	4,84	312	64	07589
16 0 76 043	Linda b. Gera.....	8,81	516	58	07580
16 0 76 044	Lindenkreuz.....	8,96	547	61	07589

1) * Bedeutet, daß die Gemeinde mehrere Postleitzahlen hat;
die hier genannte Zahl ist diejenige des Verwaltungssitzes der Gemeinde.

3 Gemeinden in systematischer Ordnung mit Schlüsselnummer, Fläche, Bevölkerung,
Bevölkerungsdichte und Postleitzahl am 01.01.1996

Schlüssel- nummer	Land, Reg.-Bezirk, Kreis, Gemeinde	Fläche km 2	Bevölkerung	Ein- wohner je km2	Post- leit- zahl 1)
16 0 76 045	Lunzig.....	3,76	193	51	07980
16 0 76 046	Merkendorf.....	9,53	335	35	07950
16 0 76 047	Mohlsdorf.....	24,30	3 060	125	07987
16 0 76 049	Münchenbernsdorf, Stadt.....	15,43	3 639	235	07589
16 0 76 051	Neugernsdorf.....	3,78	184	48	07980
16 0 76 052	Neumühle/ Elster.....	8,38	479	57	07980
16 0 76 053	Niederndorf.....	6,96	509	73	07586
16 0 76 055	Paitzdorf.....	8,68	417	48	07580
16 0 76 057	Pöllwitz.....	30,47	1 005	32	07937
16 0 76 058	Pölzig.....	7,76	1 288	165	07554
16 0 76 059	Reichstädt.....	5,03	412	81	07580
16 0 76 061	Ronneburg, Stadt.....	19,19	6 455	336	07580
16 0 76 062	Rückersdorf.....	12,47	974	78	07580
16 0 76 063	Rüdersdorf.....	11,37	985	86	07586
16 0 76 064	Saara.....	8,52	746	87	07589
16 0 76 065	Schömberg.....	5,00	123	24	07570
16 0 76 066	Schönbach.....	3,92	209	53	07985
16 0 76 067	Schwaara.....	3,56	120	33	07554
16 0 76 068	Schwarzbach.....	4,93	268	54	07589
16 0 76 069	Seelingstädt.....	14,96	1 610	107	07580
16 0 76 071	Silberfeld.....	2,13	112	52	07937
16 0 76 072	Staitz.....	6,74	293	43	07950
16 0 76 073	Steinsdorf.....	12,41	940	75	07570
16 0 76 074	Teichwitz.....	3,06	120	39	07570
16 0 76 075	Teichwolframsdorf.....	17,37	2 042	117	07989
16 0 76 076	Töppeln.....	6,06	933	153	07558
16 0 76 077	Triebes, Stadt.....	14,71	4 146	281	07950
16 0 76 078	Waltersdorf b. Berga/ Elster.....	5,43	491	90	07980
16 0 76 079	Weida, Stadt.....	12,58	9 117	724	07570
16 0 76 081	Weißendorf.....	3,60	415	115	07950
16 0 76 082	Wiebelsdorf.....	7,26	363	50	07950
16 0 76 083	Wildetaube.....	7,26	794	109	07980
16 0 76 084	Wünschendorf/ Elster.....	19,45	3 299	169	07570
16 0 76 085	Zadelsdorf.....	5,77	165	28	07937
16 0 76 086	Zedlitz.....	13,05	497	38	07557
16 0 76 087	Zeulenroda, Stadt.....	48,84	15 021	307	07937
16 0 76 088	Harth-Pöllnitz.....	55,36	3 448	62	07570
	zusammen ...	843,38	127 536	151	X
16 0 77	Altenburger Land Sitz: Altenburg, Stadt				
16 0 77 001	Altenburg, Stadt.....	38,59	45 472	1 178	04600
16 0 77 002	Altkirchen.....	20,05	1 270	63	04626
16 0 77 003	Dobitschen.....	6,55	660	100	04626
16 0 77 004	Drogen.....	4,26	166	38	04626
16 0 77 005	Fockendorf.....	8,83	913	103	04617
16 0 77 006	Frohnsdorf.....	4,37	352	80	04618
16 0 77 007	Gerstenberg.....	3,13	621	198	04617
16 0 77 008	Göhren.....	8,60	553	64	04603
16 0 77 009	Göllnitz.....	5,06	368	72	04626
16 0 77 011	Göpfersdorf.....	5,92	225	38	04618
16 0 77 012	Gößnitz, Stadt.....	14,04	4 740	337	04639
16 0 77 013	Großbröda.....	2,67	308	115	04617
16 0 77 015	Haselbach.....	2,75	1 061	385	04617
16 0 77 016	Heukewalde.....	5,89	236	40	04626
16 0 77 017	Heyersdorf.....	3,78	183	48	04626
16 0 77 018	Jonaswalde.....	6,65	360	54	04626
16 0 77 019	Jückelberg.....	7,96	360	45	04618
16 0 77 021	Kosma.....	6,34	371	58	04603
16 0 77 022	Kriebitzsch.....	13,30	1 462	109	04617
16 0 77 023	Langenleuba-Niederhain.....	39,65	2 236	56	04618
16 0 77 026	Löbichau.....	16,73	1 286	76	04626

1) * Bedeutet, daß die Gemeinde mehrere Postleitzahlen hat;
die hier genannte Zahl ist diejenige des Verwaltungssitzes der Gemeinde.

3 Gemeinden in systematischer Ordnung mit Schlüsselnummer, Fläche, Bevölkerung,
Bevölkerungsdichte und Postleitzahl am 01.01.1996

Schlüssel- nummer	Land, Reg.-Bezirk, Kreis, Gemeinde	Fläche km 2	Bevölkerung	Ein- wohner je km2	Post- leit- zahl 1)
16 0 77 027	Lödla.....	4,30	776	180	04617
16 0 77 028	Lucka, Stadt.....	13,01	5 877	451	04613
16 0 77 029	Lumpzig.....	10,74	647	60	04626
16 0 77 031	Mehna.....	4,69	402	85	04626
16 0 77 032	Meuselwitz, Stadt.....	26,12	11 035	422	04610
16 0 77 034	Monstab.....	5,66	536	94	04617
16 0 77 035	Naundorf.....	10,87	542	49	04617
16 0 77 036	Nobitz.....	27,93	3 944	141	04603
16 0 77 037	Nöbdenitz.....	10,01	1 138	113	04626
16 0 77 039	Ponitz.....	17,04	1 924	112	04639
16 0 77 041	Posterstein.....	5,53	366	66	04626
16 0 77 042	Rositz.....	12,66	3 551	280	04617
16 0 77 043	Schmölln, Stadt.....	41,47	13 222	318	04626
16 0 77 044	Starkenberga.....	8,05	1 312	162	04617
16 0 77 046	Tegkowitz.....	4,73	309	65	04617
16 0 77 047	Thonhausen.....	9,43	674	71	04626
16 0 77 048	Treben.....	6,48	1 134	175	04617
16 0 77 049	Vollmershain.....	5,00	336	67	04626
16 0 77 051	Wildenbörten.....	7,81	440	56	04626
16 0 77 052	Windischleuba.....	21,39	1 994	93	04603
16 0 77 053	Wintersdorf.....	30,86	2 969	96	04610
16 0 77 055	Ziegelheim.....	17,33	1 029	59	04618
16 0 77 056	Saara.....	42,86	3 295	76	04639
	zusammen ...	569,09	120 655	212	X
16	Land insgesamt ..	16 171,12	2 503 785	155	X

Deutschland

Insgesamt.....|357 022,31 81 817 499 229 X

1) * Bedeutet, daß die Gemeinde mehrere Postleitzahlen hat;
die hier genannte Zahl ist diejenige des Verwaltungssitzes der Gemeinde.

Schlüssel- nummer	Gemeinde	Kreis/Landkreis	Bevöl- kerung	Post- leit- zahl 1)
A				
07 2 35 001	Aach	Trier-Saarburg	1 167	54298
08 3 35 001	Aach, Stadt	Konstanz	1 973	78267
05 3 13 000	Aachen, Stadt	Kreisfreie Stadt	247 923	52058 *
08 1 36 088	Aalen, Stadt	Ostalbkreis	66 234	73430 *
06 4 39 001	Aarbergen	Rheingau-Taunus-Kreis	6 906	65326
01 0 61 001	Aasbüttel	Steinburg	94	25560
15 3 69 001	Abbenrode	Wernigerode	835	38871
15 2 60 001	Abberode	Mansfelder Land	429	06543
09 5 76 111	Abenberg, Stadt	Roth	5 089	91183
09 2 73 111	Abensberg, Stadt	Kelheim	11 542	93326
07 1 34 001	Abentheuer	Birkenfeld	452	55767
09 5 77 111	Absberg, Markt	Weißenburg-Gunzenhausen	1 220	91720
08 1 25 001	Abstatt	Heilbronn	3 970	74232
15 2 56 001	Abtlöbnitz	Burgenlandkreis	199	06628
16 0 65 001	Abtsbessingen	Kyffhäuserkreis	597	99713
15 1 71 001	Abtsdorf	Wittenberg	1 500	06888
08 1 36 002	Abtsgmünd	Ostalbkreis	7 038	73453
06 4 31 001	Abtsteinach	Bergstraße	2 491	69518
09 6 75 111	Abtswind, Markt	Kitzingen	781	97355
07 1 33 001	Abtweiler	Bad Kreuznach	249	55568
08 4 36 001	Achberg	Ravensburg	1 311	88147
08 3 17 001	Achern, Stadt	Ortenaukreis	22 658	77855
03 1 58 001	Achim	Wolfenbüttel	792	38312
03 3 61 001	Achim, Stadt	Verden	30 050	28832
09 2 76 111	Achslach	Regen	1 125	94250
08 4 26 001	Achstetten	Biberach	3 519	88480
07 1 37 001	Acht	Mayen-Koblenz	90	56729
07 1 34 002	Achtelsbach	Birkenfeld	481	55767
01 0 58 001	Achterwehr	Rendsburg-Eckernförde	838	24239
01 0 54 001	Achtrup	Nordfriesland	1 394	25917
15 3 62 001	Ackendorf	Ohrekreis	459	39343
13 0 56 001	Adamshoffnung	Müritz	182	17213
08 1 17 001	Adelberg	Göppingen	2 091	73099
03 1 52 001	Adelebsen, Flecken	Göttingen	7 184	37139

1) * Bedeutet, daß die Gemeinde mehrere Postleitzahlen hat;
die hier genannte Zahl ist diejenige des Verwaltungssitzes der Gemeinde.

4 Gemeinden in alphabetischer Ordnung mit Schlüsselnummer,
Bevölkerung und Postleitzahl am 01.01.1996

A

Schlüssel- nummer	Gemeinde	Kreis/Landkreis	Bevöl- kerung	Post- leitz- zahl 1)
03 3 51 001	Adelheidsdorf	Celle	2 164	29352
08 1 36 003	Adelmannsfelden	Ostalbkreis	1 755	73486
09 1 76 111	Adelschlag	Eichstätt	2 553	85111
09 5 72 111	Adelsdorf	Erlangen-Höchstädt	6 799	91325
14 2 85 010	Adelsdorf	Riesa-Großenhain	228	01561
08 2 25 001	Adelsheim, Stadt	Neckar-Odenwald-Kreis	5 511	74740
09 1 79 111	Adelshofen	Fürstenfeldbruck	1 227	82276
09 5 71 111	Adelshofen	Ansbach	971	91587
09 7 72 111	Adelsried	Augsburg	2 295	86477
09 7 71 111	Adelzhausen	Aichach-Friedberg	1 257	86559
07 1 31 001	Adenau, Stadt	Ahrweiler	2 900	53518
07 3 36 001	Adenbach	Kusel	192	67742
03 1 51 001	Adenbüttel	Gifhorn	1 485	38528
03 3 55 001	Adendorf	Lüneburg	9 290	21365
03 2 54 001	Adenstedt	Hildesheim	1 196	31079
15 1 53 001	Aderstedt	Bernburg	571	06408
15 3 57 001	Aderstedt	Halberstadt	570	38838
09 2 74 111	Adlkofen	Landshut	3 517	84166
13 0 51 001	Admannshagen-Bargeshagen	Bad Doberan	1 597	18211
14 1 88 010	Adorf/ Erzgeb.	Stollberg	1 555	09221
14 1 78 010	Adorf, Stadt	Vogtlandkreis	6 501	08626
01 0 61 002	Aebtissinwisch	Steinburg	67	25572
03 2 52 001	Aerzen, Flecken	Hameln-Pyrmont	12 057	31855
14 1 91 010	Affalter	Aue-Schwarzenberg	1 493	08294
08 1 18 001	Affalterbach	Ludwigsburg	4 524	71563
09 7 71 112	Affing	Aichach-Friedberg	4 664	86444
03 2 51 001	Affinghausen	Diepholz	941	27257
07 2 32 001	Affler	Bitburg-Prüm	34	54689
03 3 59 001	Agathenburg	Stade	1 008	21684
01 0 61 003	Agethorst	Steinburg	170	25560
08 2 25 002	Aglasterhausen	Neckar-Odenwald-Kreis	4 374	74858
09 2 74 112	Aham	Landshut	1 963	84168
05 5 54 004	Ahaus, Stadt	Borken	34 708	48683
03 3 57 001	Ahausen	Rotenburg (Wümme)	1 527	27367
13 0 59 001	Ahlbeck	Ostvorpommern	4 161	17419

1) * Bedeutet, daß die Gemeinde mehrere Postleitzahlen hat;
die hier genannte Zahl ist diejenige des Verwaltungssitzes der Gemeinde.

4 Gemeinden in alphabetischer Ordnung mit Schlüsselnummer,
Bevölkerung und Postleitzahl am 01.01.1996

A

Schlüssel- nummer	Gemeinde	Kreis/Landkreis	Bevöl- kerung	Post- leit- zahl 1)
13 0 62 001	Ahlbeck	Uecker-Randow	750	17375
03 3 58 001	Ahliden (Aller), Flecken	Soltau-Fallingb.	1 404	29693
01 0 58 002	Ahlefeld	Rendsburg-Eckernförde	160	24811
05 5 70 004	Ahlen, Stadt	Warendorf	55 785	59227 *
03 3 59 002	Ahlerstedt	Stade	4 594	21702
12 0 62 004	Ahlsdorf	Elbe-Elster	358	04916
15 2 60 002	Ahlsdorf	Mansfelder Land	2 031	06313
16 0 69 001	Ahlstädt	Hildburghausen	152	98553
15 3 70 001	Ahlum	Altmarkkreis Salzwedel	547	38489
06 6 33 001	Ahnatal	Kassel	7 790	34292
01 0 59 102	Ahneby	Schleswig-Flensburg	226	24996
03 3 51 002	Ahnsbeck	Celle	1 407	29353
03 2 57 001	Ahnsen	Schaumburg	1 131	31708
09 2 78 112	Aholting	Straubing-Bogen	1 410	94345
09 2 71 111	Aholming	Deggendorf	2 043	94527
08 1 28 138	Ahorn	Main-Tauber-Kreis	2 313	74744
09 4 73 112	Ahorn	Coburg	4 624	96482
09 4 72 111	Ahorntal	Bayreuth	2 252	95491
07 1 31 002	Ahrbrück	Ahrweiler	1 127	53506
01 0 55 001	Ahrensböck	Ostholstein	7 758	23623
01 0 62 001	Ahrensburg, Stadt	Stormarn	28 454	22926
12 0 67 004	Ahrensdorf	Oder-Spree	270	15864
12 0 72 004	Ahrensdorf	Teltow-Fläming	421	14974
12 0 60 004	Ahrensfelde	Barnim	1 503	16356
13 0 57 001	Ahrenshagen	Nordvorpommern	1 092	18320
01 0 54 002	Ahrenshöft	Nordfriesland	455	25853
13 0 57 002	Ahrenshoop	Nordvorpommern	848	18347
01 0 54 003	Ahrenviöl	Nordfriesland	499	25885
01 0 54 004	Ahrenviölfeld	Nordfriesland	247	25885
09 2 75 111	Aicha vorm Wald	Passau	2 298	94529
09 7 71 113	Aichach, Stadt	Aichach-Friedberg	19 156	86551
08 1 17 002	Aichelberg	Göppingen	1 069	73101
09 7 74 166	Aichen	Günzburg	1 119	86479
08 3 25 001	Aichhalden	Rottweil	4 081	78733
08 4 36 003	Aichstetten	Ravensburg	2 414	88317

1) * Bedeutet, daß die Gemeinde mehrere Postleitzahlen hat;
die hier genannte Zahl ist diejenige des Verwaltungssitzes der Gemeinde.

4 Gemeinden in alphabetischer Ordnung mit Schlüsselnummer,
Bevölkerung und Postleitzahl am 01.01.1996

A

Schlüssel- nummer	Gemeinde	Kreis/Landkreis	Bevöl- kerung	Post- leit- zahl 1)
08 1 16 081	Aichtal, Stadt	Esslingen	9 178	72631
08 1 16 076	Aichwald	Esslingen	7 976	73773
09 2 75 112	Aidenbach, Markt	Passau	2 790	94501
09 6 74 111	Aidhausen	Haßberge	1 959	97491
08 1 15 001	Aidlingen	Böblingen	8 920	71134
09 2 73 113	Aiglsbach	Kelheim	1 475	84089
07 1 43 200	Ailertchen	Westerwaldkreis	603	56459
09 7 71 114	Aindling, Markt	Aichach-Friedberg	3 926	86447
09 1 72 111	Ainring	Berchtesgadener Land	9 763	83404
09 7 73 111	Aislingen, Markt	Dillingen a.d. Donau	1 384	89344
09 2 78 113	Alterhofen	Straubing-Bogen	3 082	94330
08 3 36 004	Aitern	Lörrach	561	79677
08 4 36 004	Aitrach	Ravensburg	2 625	88319
09 7 77 111	Aitrang	Ostallgäu	1 880	87648
14 1 82 010	Aitzendorf	Mittweida	359	09326
15 1 59 001	Aken (Elbe), Stadt	Köthen	10 186	06385
09 1 87 186	Albaching	Rosenheim	1 184	83539
08 3 37 002	Albbruck	Waldshut	7 177	79774
14 1 91 020	Albernau	Aue-Schwarzenberg	1 290	08280
01 0 51 001	Albersdorf	Dithmarschen	3 528	25767
16 0 74 001	Albersdorf	Saale-Holzland-Kreis	272	07646
08 1 17 003	Albershausen	Göppingen	4 132	73095
15 2 61 001	Albersroda	Merseburg-Querfurt	552	06268
15 2 61 002	Alberstedt	Merseburg-Querfurt	600	06279
07 3 37 001	Albersweiler	Südliche Weinstraße	1 979	76857
09 6 75 112	Albertshofen	Kitzingen	2 206	97320
07 3 36 002	Albessen	Kusel	139	66871
07 3 31 001	Albig	Alzey-Worms	1 511	55234
07 3 33 001	Albisheim (Pfrimm)	Donnersbergkreis	1 585	67308
01 0 53 001	Albsfelde	Herzogtum Lauenburg	67	23909
08 4 17 079	Albstadt, Stadt	Zollernalbkreis	49 463	72458 *
05 3 58 004	Aldenhoven	Düren	13 247	52457
09 2 75 114	Aldersbach	Passau	3 885	94501
08 3 27 002	Aldingen	Tuttlingen	6 638	78554
09 7 79 111	Alerheim	Donau-Ries	1 620	86733

1) * Bedeutet, daß die Gemeinde mehrere Postleitzahlen hat;
die hier genannte Zahl ist diejenige des Verwaltungssitzes der Gemeinde.

4 Gemeinden in alphabetischer Ordnung mit Schlüsselnummer,
Bevölkerung und Postleitzahl am 01.01.1996

A

Schlüssel- nummer	Gemeinde	Kreis/Landkreis	Bevöl- kerung	Post- leit- zahl 1)
09 5 77 113	Alesheim	Weißenburg-Gunzenhausen	972	91793
09 7 74 111	Aletshausen	Günzburg	1 128	86480
07 1 35 001	Alf	Cochem-Zell	1 052	56859
08 1 19 001	Alfdorf	Rems-Murr-Kreis	6 761	73553
09 5 74 111	Alfeld	Nürnberger Land	1 130	91236
03 2 54 002	Alfeld (Leine), Stadt	Hildesheim	22 413	31061
03 4 59 001	Alfhausen	Osnabrück	3 512	49594
07 1 35 002	Alflen	Cochem-Zell	799	56828
03 3 57 002	Alfstedt	Rotenburg (Wümme)	808	27432
05 3 82 004	Alfter	Rhein-Sieg-Kreis	19 351	53347
15 3 70 002	Algenstedt	Altmarkkreis Salzwedel	240	39638
03 2 54 003	Algermissen	Hildesheim	7 336	31191
06 6 32 001	Alheim	Hersfeld-Rotenburg	5 318	36211
15 3 55 001	Alkendorf	Bördekreis	276	39398
07 1 37 201	Alken	Mayen-Koblenz	704	56332
16 0 70 001	Alkersleben	Ilm-Kreis	359	99310
01 0 54 005	Alkersum	Nordfriesland	415	25938
07 1 34 003	Allenbach	Birkenfeld	737	55758
07 1 41 001	Allendorf	Rhein-Lahn-Kreis	595	56370
16 0 73 001	Allendorf	Saalfeld-Rudolstadt	383	07426
06 6 35 001	Allendorf (Eder)	Waldeck-Frankenberg	5 235	35108
06 5 31 001	Allendorf (Lumda), Stadt	Gießen	4 057	35469
07 1 33 002	Allenfeld	Bad Kreuznach	202	55595
08 3 35 002	Allensbach	Konstanz	6 819	78476
15 3 62 002	Alleringersleben	Ohrekreis	524	39343
09 5 76 113	Allersberg, Markt	Roth	7 778	90584
09 1 78 113	Allershausen	Freising	4 556	85391
13 0 57 003	Allerstorf	Nordvorpommern	492	18337
08 4 26 005	Alleshausen	Biberach	468	88422
09 1 79 113	Alling	Fürstenfeldbruck	3 000	82239
09 7 72 114	Allmannshofen	Augsburg	794	86695
08 4 26 006	Allmannsweiler	Biberach	302	88348
08 4 25 002	Allmendingen	Alb-Donau-Kreis	4 526	89604
08 1 19 003	Allmersbach im Tal	Rems-Murr-Kreis	4 413	71573
12 0 66 004	Allmosen	Oberspreewald-Lausitz	107	01983

1) * Bedeutet, daß die Gemeinde mehrere Postleitzahlen hat;
die hier genannte Zahl ist diejenige des Verwaltungssitzes der Gemeinde.

4 Gemeinden in alphabetischer Ordnung mit Schlüsselnummer,
Bevölkerung und Postleitzahl am 01.01.1996

A

Schlüssel- nummer	Gemeinde	Kreis/Landkreis	Bevöl- kerung	Post- leit- zahl 1)
15 3 69 002	Allrode	Wernigerode	696	06507
15 2 66 001	Allstedt, Stadt	Sangerhausen	3 590	06542
01 0 54 006	Almdorf	Nordfriesland	464	25821
07 1 32 001	Almersbach	Altenkirchen (Westerwald)	489	57610
03 2 54 004	Almstedt	Hildesheim	1 033	31079
05 1 70 004	Alpen	Wesel	12 235	46519
07 1 43 202	Alpenrod	Westerwaldkreis	1 499	57642
16 0 68 001	Alperstedt	Sömmerda	580	99195
08 2 37 002	Alpirsbach, Stadt	Freudenstadt	6 966	72275
07 1 43 001	Alsbach	Westerwaldkreis	558	56237
06 4 32 001	Alsbach-Hähnlein	Darmstadt-Dieburg	8 807	64665
07 1 32 002	Alsdorf	Altenkirchen (Westerwald)	1 891	57518
07 2 32 002	Alsdorf	Bitburg-Prüm	390	54668
05 3 54 004	Alsdorf, Stadt	Aachen	46 147	52477
07 3 33 003	Alsenz	Donnersbergkreis	1 923	67821
06 5 35 001	Alsfeld, Stadt	Vogelsbergkreis	17 721	36304
07 3 31 002	Alsheim	Alzey-Worms	2 590	67577
15 1 53 002	Alsleben (Saale), Stadt	Bernburg	2 893	06425
01 0 59 001	Alt Bennebek	Schleswig-Flensburg	317	24848
12 0 69 004	Alt Bork	Potsdam-Mittelmark	141	14822
13 0 51 002	Alt Bukow	Bad Doberan	569	18233
01 0 58 003	Alt Duvenstedt	Rendsburg-Eckernförde	1 607	24791
12 0 67 008	Alt Golm	Oder-Spree	361	15526
13 0 53 001	Alt Kätwin	Güstrow	398	18299
13 0 54 001	Alt Krenzlin	Ludwigslust	831	19288
12 0 70 004	Alt Krüssow	Prignitz	108	16928
12 0 67 012	Alt Madlitz	Oder-Spree	333	15518
12 0 64 004	Alt Mahlsch	Märkisch-Oderland	184	15306
13 0 58 001	Alt Meteln	Nordwestmecklenburg	968	19069
01 0 53 002	Alt Mölln	Herzogtum Lauenburg	833	23881
13 0 56 002	Alt Rehse	Müritz	329	17217
13 0 56 003	Alt Schönaue	Müritz	217	17192
13 0 56 004	Alt Schwerin	Müritz	511	17214
12 0 67 016	Alt Stahnsdorf	Oder-Spree	375	15859
13 0 53 002	Alt Sührkow	Güstrow	515	17166

1) * Bedeutet, daß die Gemeinde mehrere Postleitzahlen hat;
die hier genannte Zahl ist diejenige des Verwaltungssitzes der Gemeinde.

Schlüssel- nummer	Gemeinde	Kreis/Landkreis	Bevöl- kerung	Post- leit- zahl 1)
13 0 52 001	Alt Tellin	Demmin	482	17129
12 0 64 008	Alt Tucheband	Märkisch-Oderland	629	15328
13 0 54 002	Alt Zachun	Ludwigslust	330	19230
12 0 61 004	Alt Zauche	Dahme-Spreewald	544	15913
12 0 64 012	Alt Zeschdorf	Märkisch-Oderland	728	15326
12 0 61 008	Alt-Schadow	Dahme-Spreewald	291	15910
08 1 16 004	Altbach	Esslingen	5 586	73776
12 0 64 016	Altbarnim	Märkisch-Oderland	117	15320
15 3 55 002	Altbrandsleben	Bördekreis	338	39387
12 0 66 008	Altdöbern	Oberspreewald-Lausitz	3 195	03229
08 1 15 002	Altdorf	Böblingen	3 038	71155
07 3 37 002	Altdorf	Südliche Weinstraße	757	67482
09 2 74 113	Altdorf	Landshut	10 135	84032
08 1 16 005	Altdorf	Esslingen	1 163	72655
09 5 74 112	Altdorf b. Nürnberg, Stadt	Nürnberger Land	14 560	90518
13 0 61 001	Altefähr	Rügen	1 118	18573
09 3 75 113	Alteglofsheim	Regensburg	3 025	93087
05 9 62 004	Altena, Stadt	Märkischer Kreis	24 026	58762
07 1 31 003	Altenahr	Ahrweiler	1 803	53505
12 0 62 008	Altenau	Elbe-Elster	279	04931
03 1 53 001	Altenau, Bergstadt	Goslar	2 287	38707
07 1 33 003	Altenbamberg	Bad Kreuznach	725	55585
05 7 74 004	Altenbeken	Paderborn	8 571	33184
14 2 90 010	Altenberg, Stadt	Weißeritzkreis	5 383	01773
16 0 74 002	Altenberga	Saale-Holzland-Kreis	654	07768
05 5 66 004	Altenberge	Steinfurt	8 445	48341
16 0 73 002	Altenbeuthen	Saalfeld-Rudolstadt	256	07338
15 3 69 003	Altenbrak	Wernigerode	493	38889
09 6 76 111	Altenbuch	Miltenberg	1 370	97901
16 0 77 001	Altenburg, Stadt	Altenburger Land	45 472	04600
07 1 41 002	Altendiez	Rhein-Lahn-Kreis	2 228	65624
09 3 76 112	Altendorf	Schwandorf	1 014	92540
09 4 71 111	Altendorf	Bamberg	1 781	96146
16 0 70 002	Altenfeld	Ilm-Kreis	1 218	98701
16 0 75 001	Altengesees	Saale-Orla-Kreis	228	07356

1) * Bedeutet, daß die Gemeinde mehrere Postleitzahlen hat;
die hier genannte Zahl ist diejenige des Verwaltungssitzes der Gemeinde.

4 Gemeinden in alphabetischer Ordnung mit Schlüsselnummer,
Bevölkerung und Postleitzahl am 01.01.1996

A

Schlüssel- nummer	Gemeinde	Kreis/Landkreis	Bevöl- kerung	Post- leit- zahl 1)
07 3 36 003	Altenglan	Kusel	3 096	66885
16 0 64 001	Altengottern	Unstrut-Hainich-Kreis	1 241	99991
13 0 52 002	Altenhagen	Demmin	346	17091
13 0 51 003	Altenhagen	Bad Doberan	287	18236
14 3 83 010	Altenhain	Muldentalkreis	820	04687
15 3 62 003	Altenhausen	Ohrekreis	429	39343
01 0 58 004	Altenhof	Rendsburg-Eckernförde	302	24340
13 0 56 005	Altenhof	Müritz	445	17209
12 0 60 008	Altenhof	Barnim	778	16244
01 0 58 005	Altenholz	Rendsburg-Eckernförde	9 493	24161
07 3 36 004	Altenkirchen	Kusel	1 403	66903
13 0 61 002	Altenkirchen	Rügen	1 289	18556
07 1 32 501	Altenkirchen (Westerwald), Stadt Altenkirchen (Westerwald)		6 272	57610
01 0 55 002	Altenkrempe	Ostholstein	1 090	23730
09 4 78 111	Altenkunstadt	Lichtenfels	5 545	96264
09 1 89 111	Altenmarkt a.d. Alz	Traunstein	3 739	83352
03 3 60 001	Altenmedingen	Uelzen	1 596	29575
01 0 61 004	Altenmoor	Steinburg	237	25335
09 7 72 115	Altenmünster	Augsburg	3 706	86450
13 0 57 005	Altenpleen	Nordvorpommern	942	18445
08 1 16 006	Altenriet	Esslingen	1 542	72657
15 2 56 002	Altenroda	Burgenthalkreis	638	06642
15 3 70 003	Altensalzwedel	Altmarkkreis Salzwedel	429	29416
09 1 90 111	Altenstadt	Weilheim-Schongau	3 112	86972
06 4 40 001	Altenstadt	Wetteraukreis	11 739	63674
09 3 74 111	Altenstadt a.d. Waldnaab	Neustadt a.d. Waldnaab	4 701	92665
09 7 75 111	Altenstadt, Markt	Neu-Ulm	4 731	89281
08 2 35 006	Altensteig, Stadt	Calw	10 829	72213
09 3 75 114	Altenthann	Regensburg	1 471	93177
13 0 52 003	Altentreptow, Stadt	Demmin	7 284	17087
15 3 55 003	Altenweddingen	Bördekreis	2 131	39171
15 3 63 001	Altenzaun	Stendal	149	39596
07 1 40 001	Alterkülz	Rhein-Hunsrück-Kreis	409	56288
15 2 60 003	Alterode	Mansfelder Land	463	06543
16 0 66 001	Altersbach	Schmalkalden-Meiningen	638	98587

1) * Bedeutet, daß die Gemeinde mehrere Postleitzahlen hat;
die hier genannte Zahl ist diejenige des Verwaltungssitzes der Gemeinde.

Schlüssel- nummer	Gemeinde	Kreis/Landkreis	Bevöl- kerung	Post- leit- zahl 1)
09 6 79 165	Altertheim	Würzburg	2 074	97237
12 0 72 008	Altes Lager	Teltow-Fläming	810	14913
14 2 80 010	Altfranken	Meißen-Radebeul	303	01462
09 2 74 114	Altfraunhofen	Landshut	1 674	84169
12 0 64 020	Altfriedland	Märkisch-Oderland	415	15320
12 0 64 024	Altglietzen	Märkisch-Oderland	507	16259
09 1 79 114	Althegnenberg	Fürstenfeldbruck	1 627	82278
08 4 25 004	Altheim	Alb-Donau-Kreis	533	89605
08 4 26 008	Altheim	Biberach	2 111	88499
08 4 25 005	Altheim (Alb)	Alb-Donau-Kreis	1 642	89174
08 2 35 007	Althengstett	Calw	7 533	75382
07 3 40 201	Althornbach	Pirmasens	746	66484
08 1 19 004	Althütte	Rems-Murr-Kreis	3 823	71566
12 0 60 012	Althüttendorf	Barnim	704	16247
15 1 54 001	Altjeßnitz	Bitterfeld	488	06800
13 0 53 003	Altkalen	Güstrow	541	17179
16 0 77 002	Altkirchen	Altenburger Land	1 270	04626
12 0 73 004	Altkünkendorf	Uckermark	153	16278
12 0 64 028	Altlandsberg, Stadt	Märkisch-Oderland	2 832	15345
07 1 35 003	Altlay	Cochem-Zell	667	56858
07 3 32 001	Altleiningen	Bad Dürkheim	1 865	67317
12 0 65 004	Altlüdersdorf	Oberhavel	687	16775
08 2 26 003	Altlußheim	Rhein-Neckar-Kreis	5 346	68804
09 1 76 112	Altmannstein, Markt	Eichstätt	6 834	93336
15 3 70 004	Altmersleben	Altmarkkreis Salzwedel	331	39624
14 1 82 020	Altmittweida	Mittweida	2 144	09648
14 3 79 010	Altmörbitz	Leipziger Land	269	04655
09 1 71 111	Altötting, Stadt	Altötting	12 460	84503
09 1 74 111	Altomünster, Markt	Dachau	6 488	85250
12 0 64 032	Altreetz	Märkisch-Oderland	466	16259
07 2 31 001	Altrich	Bernkastel-Wittlich	1 451	54518
07 3 38 001	Altrip	Ludwigshafen	7 388	67122
07 2 32 003	Altscheid	Bitburg-Prüm	97	54636
08 4 36 005	Altshausen	Ravensburg	4 526	88361
07 1 35 004	Altstrimmig	Cochem-Zell	371	56858

1) * Bedeutet, daß die Gemeinde mehrere Postleitzahlen hat;
die hier genannte Zahl ist diejenige des Verwaltungssitzes der Gemeinde.

4 Gemeinden in alphabetischer Ordnung mit Schlüsselnummer,
Bevölkerung und Postleitzahl am 01.01.1996

A

Schlüssel- nummer	Gemeinde	Kreis/Landkreis	Bevöl- kerung	Post- leit- zahl 1)
12 0 65 008	Altthymen	Oberhavel	160	16798
12 0 64 036	Alttrebbin	Märkisch-Oderland	217	16259
09 7 80 112	Altusried, Markt	Oberallgäu	9 233	87452
13 0 62 002	Altwarpen	Uecker-Randow	771	17375
07 1 40 002	Altweidelbach	Rhein-Hunsrück-Kreis	248	55469
13 0 62 003	Altwigshagen	Uecker-Randow	452	17379
12 0 64 040	Altwriezen/Beauregard	Märkisch-Oderland	339	16269
01 0 60 002	Alveslohe	Segeberg	2 316	25486
09 6 71 111	Alzenau i. UFr., Stadt	Aschaffenburg	17 946	63755
07 3 31 003	Alzey, Stadt	Alzey-Worms	17 804	55232
09 7 78 111	Amberg	Unterallgäu	1 189	86854
09 3 61 000	Amberg, Stadt	Kreisfreie Stadt	43 611	92224
03 3 55 002	Amelinghausen	Lüneburg	3 309	21385
09 1 87 113	Amerang	Rosenheim	3 376	83123
09 7 79 112	Amerdingen	Donau-Ries	873	86735
15 3 52 001	Amesdorf	Aschersleben-Staßfurt	881	39439
07 2 32 004	Ammeldingen an der Our	Bitburg-Prüm	12	54675
07 2 32 005	Ammeldingen bei Neuerburg	Bitburg-Prüm	246	54673
16 0 73 003	Ammelstädt	Saalfeld-Rudolstadt	134	07407
08 4 16 048	Ammerbuch	Tübingen	10 797	72119
09 5 73 111	Ammerndorf, Markt	Fürth	1 818	90614
01 0 62 090	Ammersbek	Stormarn	8 613	22949
09 3 71 111	Ammerthal	Amberg-Weizbach	1 820	92260
06 5 34 001	Amöneburg, Stadt	Marburg-Biedenkopf	5 231	35287
09 6 76 112	Amorbach, Stadt	Miltenberg	4 320	63916
09 1 83 112	Ampfing	Mühlhof a. Inn	5 769	84539
15 3 55 004	Ampfurth	Bördekreis	389	39387
15 2 60 004	Amsdorf	Mansfelder Land	658	06317
08 4 25 008	Amstetten	Alb-Donau-Kreis	3 952	73340
03 3 55 049	Amt Neuhaus	Lüneburg	5 870	19273
14 1 81 010	Amtsberg	Mittlerer Erzgebirgskreis	4 069	09439
08 4 36 006	Amtzell	Ravensburg	3 203	88279
09 1 88 117	Andechs	Starnberg	2 993	82346
16 0 63 001	Andenhausen	Wartburgkreis	260	36452
15 3 57 002	Anderbeck	Halberstadt	732	38836

1) * Bedeutet, daß die Gemeinde mehrere Postleitzahlen hat;
die hier genannte Zahl ist diejenige des Verwaltungssitzes der Gemeinde.

Schlüssel- nummer	Gemeinde	Kreis/Landkreis	Bevöl- kerung	Post- leit- zahl 1)
03 3 57 003	Anderlingen	Rotenburg (Wümme)	878	27446
07 1 37 003	Andernach, Stadt	Mayen-Koblenz	29 614	56626
03 4 54 001	Andervenne	Emsland	853	49832
16 0 68 002	Andisleben	Sömmerda	603	99189
08 2 26 102	Angelbachtal	Rhein-Neckar-Kreis	4 427	74918
06 5 34 002	Angelburg	Marburg-Biedenkopf	3 663	35719
16 0 70 003	Angelroda	Ilm-Kreis	404	99338
09 1 72 112	Anger	Berchtesgadener Land	4 198	83454
12 0 73 008	Angermünde, Stadt	Uckermark	10 307	16278
15 3 62 004	Angern	Ohrekreis	1 276	39326
15 2 65 001	Angersdorf	Saalkreis	759	06179
07 1 38 002	Anhausen	Neuwied	1 299	56584
13 0 56 006	Ankershagen	Müritz	848	17219
13 0 59 002	Anklam, Stadt	Ostvorpommern	17 076	17389
03 4 59 002	Ankum	Osnabrück	6 596	49577
14 1 71 010	Annaberg-Buchholz, Stadt	Annaberg	23 920	09456
15 1 71 002	Annaburg, Stadt	Wittenberg	3 547	06925
12 0 66 012	Annahütte	Oberspreewald-Lausitz	1 211	01994
15 2 60 005	Annarode	Mansfelder Land	600	06308
07 3 37 501	Anweiler am Trifels, Stadt	Südliche Weinstraße	7 497	76855
05 9 74 004	Anröchte	Soest	10 429	59609
09 5 61 000	Ansbach, Stadt	Kreisfreie Stadt	39 896	91522
07 1 37 004	Anschau	Mayen-Koblenz	269	56729
14 1 81 020	Ansprung	Mittlerer Erzgebirgskreis	1 213	09517
09 1 90 113	Antdorf	Weilheim-Schongau	1 049	82387
14 1 91 030	Antonsthal	Aue-Schwarzenberg	1 349	08359
06 5 35 002	Antrifttal	Vogelsbergkreis	2 168	36326
07 1 31 004	Antweiler	Ahrweiler	611	53533
09 1 75 111	Anzing	Ebersberg	3 296	85646
03 2 57 002	Apelern	Schaumburg	2 587	31552
03 4 51 001	Apen	Ammerland	10 117	26689
15 3 70 005	Apenburg	Altmarkkreis Salzwedel	1 009	38486
03 3 59 003	Apensen	Stade	2 865	21641
09 1 81 111	Apfeldorf	Landsberg a. Lech	977	86974
16 0 67 001	Apfelstädt	Gotha	1 261	99192

1) * Bedeutet, daß die Gemeinde mehrere Postleitzahlen hat;
die hier genannte Zahl ist diejenige des Verwaltungssitzes der Gemeinde.

4 Gemeinden in alphabetischer Ordnung mit Schlüsselnummer,
Bevölkerung und Postleitzahl am 01.01.1996

A

Schlüssel- nummer	Gemeinde	Kreis/Landkreis	Bevöl- kerung	Post- leitzahl 1)
09 7 78 113	Apfeltrach	Unterallgäu	948	87742
16 0 71 001	Apolda, Stadt	Weimarer Land	27 943	99510
03 3 53 001	Appel	Harburg	1 588	21279
03 3 52 001	Appeln	Cuxhaven	506	27616
01 0 56 001	Appen	Pinneberg	4 914	25482
07 3 39 001	Appenheim	Mainz-Bingen	1 286	55437
08 3 17 005	Appenweiler	Ortenaukreis	9 348	77767
07 2 33 201	Arbach	Daun	150	56769
09 5 71 113	Arberg, Markt	Ansbach	2 199	91722
07 1 31 005	Aremberg	Ahrweiler	280	53533
12 0 73 012	Arendsee	Uckermark	251	17291
15 3 70 006	Arendsee (Altmark), Luftkurort, Altmarkkreis Salzwedel		3 031	39619
07 2 31 003	Arenrath	Bernkastel-Wittlich	377	54518
15 1 59 002	Arendsdorf	Köthen	499	06369
12 0 67 020	Arendsdorf	Oder-Spree	497	15518
16 0 61 001	Arenshausen	Eichsfeld	1 039	37318
12 0 62 012	Arenzhain	Elbe-Elster	210	03253
09 1 85 113	Aresing	Neuburg-Schrobenhausen	2 740	86561
07 1 37 006	Arft	Mayen-Koblenz	278	56729
08 4 36 094	Argenbühl	Ravensburg	5 618	88260
07 1 33 004	Argenschwang	Bad Kreuznach	345	55595
07 1 40 003	Argenthal	Rhein-Hunsrück-Kreis	1 557	55496
03 2 55 001	Arholzen	Holzminde	443	37627
01 0 51 002	Arkebek	Dithmarschen	210	25767
01 0 54 007	Arlewatt	Nordfriesland	303	25860
07 3 31 004	Armsheim	Alzey-Worms	2 354	55288
01 0 60 003	Armstedt	Segeberg	374	24616
03 3 52 002	Armstorf	Cuxhaven	672	21769
09 2 76 113	Arnbruck	Regen	1 998	93471
15 3 63 002	Arneburg, Stadt	Stendal	1 756	39596
01 0 59 002	Arnis, Stadt	Schleswig-Flensburg	377	24399
05 9 58 004	Arnsberg, Stadt	Hochsauerlandkreis	78 972	59759 *
09 3 72 112	Arnschwang	Cham	1 976	93473
15 1 71 003	Arnsdorf	Wittenberg	203	06917
14 2 92 005	Arnsdorf b. Radeberg	Westlausitz-Dresdner Land	3 933	01477

1) * Bedeutet, daß die Gemeinde mehrere Postleitzahlen hat;
die hier genannte Zahl ist diejenige des Verwaltungssitzes der Gemeinde.

4 Gemeinden in alphabetischer Ordnung mit Schlüsselnummer,
Bevölkerung und Postleitzahl am 01.01.1996

A

Schlüssel- nummer	Gemeinde	Kreis/Landkreis	Bevöl- kerung	Post- leit- zahl 1)
14 1 71 020	Arnsfeld	Annaberg	1 414	09477
16 0 73 004	Arnsgereth	Saalfeld-Rudolstadt	239	07318
16 0 76 001	Arnsgrün	Greiz	417	07952
07 1 43 203	Arnshöfen	Westerwaldkreis	149	56244
12 0 62 016	Arnsnesta	Elbe-Elster	201	04916
16 0 70 004	Arnstadt, Stadt	Ilm-Kreis	26 944	99310
15 2 60 006	Arnstedt	Mansfelder Land	617	06333
09 6 77 114	Arnstein, Stadt	Main-Spessart	8 092	97450
09 2 77 111	Arnstorf, Markt	Rottal-Inn	6 272	94424
06 6 35 002	Arolsen, Stadt	Waldeck-Frankenberg	16 504	34454
01 0 58 007	Arpsdorf	Rendsburg-Eckernförde	229	24634
09 3 72 113	Arrach	Cham	2 789	93474
14 1 82 030	Arras	Mittweida	221	09326
16 0 65 002	Artern/Unstrut, Stadt	Kyffhäuserkreis	7 269	06556
03 3 55 003	Artlenburg, Flecken	Lüneburg	1 356	21380
07 1 41 201	Arzbach	Rhein-Lahn-Kreis	1 908	56337
14 3 89 010	Arzberg	Torgau-Oschatz	2 535	04886
09 4 79 112	Arzberg, Stadt	Wunsiedel i. Fichtelgebirge	6 785	95659
07 2 32 201	Arzfeld	Bitburg-Prüm	1 198	54687
07 1 38 003	Asbach	Neuwied	6 356	53567
07 1 34 004	Asbach	Birkenfeld	196	55758
09 7 79 115	Asbach-Bäumenheim	Donau-Ries	4 181	86663
16 0 61 002	Asbach-Sickenberg	Eichsfeld	114	37318
09 2 78 116	Ascha	Straubing-Bogen	1 328	94347
09 6 61 000	Aschaffenburg, Stadt	Kreisfreie Stadt	66 360	63739 *
09 1 83 113	Aschau a. Inn	Mühdorf a. Inn	2 842	84544
09 1 87 114	Aschau i. Chiemgau	Rosenheim	4 841	83229
07 3 36 005	Aschbach	Kusel	358	67753
05 5 58 004	Ascheberg	Coesfeld	13 965	59387
01 0 57 001	Ascheberg (Holstein)	Plön	2 566	24326
01 0 58 008	Ascheffel	Rendsburg-Eckernförde	838	24358
16 0 66 002	Aschenhausen	Schmalkalden-Meiningen	177	98634
15 3 52 002	Aschersleben, Stadt	Aschersleben-Staßfurt	29 679	06449
09 1 84 112	Aschheim	München	5 128	85609
15 2 60 007	Aseleben	Mansfelder Land	383	06317

1) * Bedeutet, daß die Gemeinde mehrere Postleitzahlen hat;
die hier genannte Zahl ist diejenige des Verwaltungssitzes der Gemeinde.

4 Gemeinden in alphabetischer Ordnung mit Schlüsselnummer,
Bevölkerung und Postleitzahl am 01.01.1996

A

Schlüssel- nummer	Gemeinde	Kreis/Landkreis	Bevöl- kerung	Post- leit- zahl 1)
03 2 51 002	Asendorf	Diepholz	3 123	27330
03 3 53 002	Asendorf	Harburg	1 559	21271
08 1 19 087	Aspach	Rems-Murr-Kreis	7 765	71546
16 0 67 002	Aspach	Gotha	402	99880
15 3 57 003	Aspenstedt	Halberstadt	607	38822
08 1 18 003	Asperg, Stadt	Ludwigsburg	12 065	71679
07 3 39 002	Aspishelm	Mainz-Bingen	871	55459
08 1 28 006	Assamstadt	Main-Tauber-Kreis	2 076	97959
08 4 25 011	Asselfingen	Alb-Donau-Kreis	921	89176
06 5 32 001	Äblar, Stadt	Lahn-Dill-Kreis	13 865	35614
09 1 75 112	Äbling	Ebersberg	3 755	85617
07 1 43 204	Astert	Westerwaldkreis	256	57627
15 1 71 004	Ateritz	Wittenberg	577	06901
15 3 57 004	Athenstedt	Halberstadt	499	38822
05 9 66 004	Attendorn, Stadt	Olpe	23 888	57439
07 1 41 003	Attenhausen	Rhein-Lahn-Kreis	400	56370
09 2 73 115	Attenhofen	Kelheim	1 233	84091
09 1 78 115	Attenkirchen	Freising	2 154	85395
08 4 26 011	Attenweiler	Biberach	1 522	88448
12 0 71 004	Atterwasch	Spree-Neiße	244	03172
09 2 78 117	Atting	Straubing-Bogen	1 402	94348
07 1 43 205	Atzelgift	Westerwaldkreis	605	57629
15 3 67 001	Atzendorf	Schönebeck	1 826	39443
08 3 15 003	Au	Breisgau-Hochschwarzwald	1 174	79280
08 2 16 002	Au am Rhein	Rastatt	3 108	76474
09 1 78 116	Au i.d. Hallertau, Markt	Freising	4 965	84072
09 6 79 114	Aub, Stadt	Würzburg	1 771	97239
09 6 73 113	Aubstadt	Rhön-Grabfeld	791	97633
14 3 89 020	Audenhain	Torgau-Oschatz	2 524	04838
07 1 35 005	Auderath	Cochem-Zell	569	56766
14 1 91 040	Aue, Stadt	Aue-Schwarzenberg	21 617	08280
07 1 41 004	Auel	Rhein-Lahn-Kreis	242	56357
07 1 33 005	Auen	Bad Kreuznach	252	55569
16 0 69 058	Auengrund	Hildburghausen	3 564	98667
08 1 19 006	Auenwald	Rems-Murr-Kreis	6 324	71549

1) * Bedeutet, daß die Gemeinde mehrere Postleitzahlen hat;
die hier genannte Zahl ist diejenige des Verwaltungssitzes der Gemeinde.

Schlüssel- nummer	Gemeinde	Kreis/Landkreis	Bevöl- kerung	Post- leit- zahl 1)
09 2 71 113	Auerbach	Deggendorf	2 071	94530
14 1 88 020	Auerbach	Stollberg	3 235	09392
09 3 71 113	Auerbach i.d. OPf., Stadt	Amberg-Weizbach	9 296	91275
14 1 78 030	Auerbach/ Vogtl., Stadt	Vogtlandkreis	20 856	08209
16 0 71 002	Auerstedt	Weimarer Land	508	99518
14 1 82 040	Auerswalde	Mittweida	3 033	09238
03 2 57 003	Auetal	Schaumburg	6 476	31749
09 3 75 115	Aufhausen	Regensburg	1 598	93089
09 4 72 115	Aufseß	Bayreuth	1 344	91347
08 3 15 004	Auggen	Breisgau-Hochschwarzwald	2 132	79424
09 7 61 000	Augsburg, Stadt	Kreisfreie Stadt	259 699	86150 *
15 2 60 008	Augsdorf	Mansfelder Land	635	06308
05 7 66 004	Augustdorf	Lippe	9 607	32832
01 0 54 008	Augustenkoog	Nordfriesland	37	25881
14 1 77 010	Augustsburg, Stadt	Freiburg	2 490	09573
03 2 57 004	Auhagen	Schaumburg	1 354	31553
09 7 79 117	Auhausen	Donau-Ries	1 089	86736
01 0 58 009	Aukrug	Rendsburg-Eckernförde	3 481	24613
16 0 62 001	Auleben	Nordhausen	1 147	99765
08 4 36 008	Aulendorf, Stadt	Ravensburg	8 777	88326
07 1 41 005	Aull	Rhein-Lahn-Kreis	451	65582
15 3 63 003	Aulosen	Stendal	424	39615
16 0 76 002	Auma, Stadt	Greiz	3 664	07955
01 0 53 003	Aumühle	Herzogtum Lauenburg	3 147	21521
09 6 72 111	Aura a.d. Saale	Bad Kissingen	830	97717
09 6 77 116	Aura i. Sinngrund	Main-Spessart	1 102	97773
09 5 71 114	Aurach	Ansbach	2 804	91589
09 5 72 114	Aurachtal	Erlangen-Höchststadt	2 509	91086
03 4 52 001	Aurich, Stadt	Aurich	39 519	26603 *
01 0 59 103	Ausacker	Schleswig-Flensburg	533	24975
15 3 55 005	Ausleben	Bördekreis	2 145	39393
09 2 71 114	Außernzell	Deggendorf	1 365	94532
14 3 74 010	Authausen	Delitzsch	563	04849
01 0 61 005	Außer	Steinburg	139	25548
07 2 32 006	Auw an der Kyll	Bitburg-Prüm	188	54664

1) * Bedeutet, daß die Gemeinde mehrere Postleitzahlen hat;
die hier genannte Zahl ist diejenige des Verwaltungssitzes der Gemeinde.

4 Gemeinden in alphabetischer Ordnung mit Schlüsselnummer,
Bevölkerung und Postleitzahl am 01.01.1996

A

Schlüssel- nummer	Gemeinde	Kreis/Landkreis	Bevöl- kerung	Post- leit- zahl 1)
07 2 32 202	Auw bei Prüm	Bitburg-Prüm	700	54597
01 0 54 009	Aventoft	Nordfriesland	555	25927
01 0 51 003	Averlak	Dithmarschen	664	25715
15 1 71 005	Axien	Wittenberg	676	06922
03 3 56 001	Axstedt	Osterholz	1 216	27729
09 1 84 137	Aying	München	3 505	85653
07 2 35 002	Ayl	Trier-Saarburg	1 240	54441
09 7 72 117	Aystetten	Augsburg	2 931	86482

1) * Bedeutet, daß die Gemeinde mehrere Postleitzahlen hat;
die hier genannte Zahl ist diejenige des Verwaltungssitzes der Gemeinde.

Schlüssel- nummer	Gemeinde	Kreis/Landkreis	Bevöl- kerung	Post- leit- zahl 1)
B				
13 0 61 003	Baabe	Rügen	776	18586
15 1 53 003	Baalberge	Bernburg	1 385	06408
07 1 37 007	Baar	Mayen-Koblenz	788	56729
09 7 71 176	Baar (Schwaben)	Aichach-Friedberg	1 136	86674
09 1 86 113	Baar-Ebenhausen	Pfaffenhofen a.d. Ilm	4 622	85107
15 1 59 003	Baasdorf	Köthen	469	06388
12 0 62 020	Babben	Elbe-Elster	115	03246
15 3 63 004	Baben	Stendal	229	39596
09 7 78 115	Babenhausen, Markt	Unterallgäu	5 190	87727
06 4 32 002	Babenhausen, Stadt	Darmstadt-Dieburg	16 300	64832
09 1 87 116	Babensham	Rosenheim	2 636	83547
13 0 58 002	Babst	Nordwestmecklenburg	448	23992
09 3 75 116	Bach a.d. Donau	Regensburg	1 742	93090
07 3 39 003	Bacharach, Stadt	Mainz-Bingen	2 329	55422
07 1 32 004	Bachenberg	Altenkirchen (Westerwald)	129	57610
16 0 72 001	Bachfeld	Sonneberg	526	96528
09 7 73 112	Bachhagel	Dillingen a.d. Donau	2 139	89429
08 1 19 008	Backnang, Stadt	Rems-Murr-Kreis	33 882	71522
09 2 73 116	Bad Abbach, Markt	Kelheim	8 315	93077
09 1 87 117	Bad Aibling, Stadt	Rosenheim	15 966	83043
09 4 79 111	Bad Alexandersbad	Wunsiedel i. Fichtelgebirge	1 360	95680
08 3 36 006	Bad Bellingen	Lörrach	3 492	79415
03 4 56 001	Bad Bentheim, Stadt	Grafschaft Bentheim	14 319	48455
07 3 37 005	Bad Bergzabern, Stadt	Südliche Weinstraße	8 086	76887
16 0 71 003	Bad Berka, Stadt	Weimarer Land	7 368	99438
05 9 70 004	Bad Berleburg, Stadt	Siegen-Wittgenstein	21 289	57319
09 4 72 116	Bad Berneck i. Fichtelgebirge, S Bayreuth	5 156	95460
07 1 35 501	Bad Bertrich	Cochem-Zell	1 052	56864
03 3 60 002	Bad Bevensen, Stadt	Uelzen	8 767	29549
15 2 56 003	Bad Bibra, Stadt	Burgenlandkreis	2 224	06647
09 2 77 113	Bad Birnbach, Markt	Rottal-Inn	5 589	84364
16 0 73 005	Bad Blankenburg, Stadt	Saalfeld-Rudolstadt	8 197	07422
09 6 72 112	Bad Bocklet, Markt	Bad Kissingen	4 502	97708
14 1 78 040	Bad Brambach	Vogtlandkreis	2 477	08648

1) * Bedeutet, daß die Gemeinde mehrere Postleitzahlen hat;
die hier genannte Zahl ist diejenige des Verwaltungssitzes der Gemeinde.

4 Gemeinden in alphabetischer Ordnung mit Schlüsselnummer,
Bevölkerung und Postleitzahl am 01.01.1996

B

Schlüssel- nummer	Gemeinde	Kreis/Landkreis	Bevöl- kerung	Post- leit- zahl 1)
01 0 60 004	Bad Bramstedt, Stadt	Segeberg	11 275	24576
07 1 31 006	Bad Breisig, Stadt	Ahrweiler	8 600	53498
09 6 72 113	Bad Brückenau, Stadt	Bad Kissingen	7 288	97769
08 4 26 013	Bad Buchau, Stadt	Biberach	4 145	88422
06 5 33 003	Bad Camberg, Stadt	Limburg-Weilburg	13 701	65520
16 0 69 002	Bad Colberg-Heildburg, Stadt	Hildburghausen	2 455	98663
08 1 17 006	Bad Ditzenbach	Göppingen	3 555	73342
13 0 51 004	Bad Doberan, Stadt	Bad Doberan	11 321	18209
05 7 62 004	Bad Driburg, Stadt	Höxter	19 122	33014
14 3 74 020	Bad Dübén, Stadt	Delitzsch	8 657	04849
07 3 32 002	Bad Dürkheim, Stadt	Bad Dürkheim	18 221	67098
15 2 61 003	Bad Dürrenberg, Stadt	Merseburg-Querfurt	12 214	06231
08 3 26 003	Bad Dürnheim, Stadt	Schwarzwald-Baar-Kreis	11 549	78073
03 2 57 005	Bad Eilsen	Schaumburg	2 277	31707
14 1 78 050	Bad Elster, Stadt	Vogtlandkreis	4 526	08645
07 1 41 006	Bad Ems, Stadt	Rhein-Lahn-Kreis	10 024	56130
06 6 33 006	Bad Emstal	Kassel	6 385	34308
06 5 34 003	Bad Endbach	Marburg-Biedenkopf	8 819	35080
09 1 87 128	Bad Endorf, Markt	Rosenheim	6 740	83093
03 4 59 003	Bad Essen	Osnabrück	14 876	49152
09 1 87 129	Bad Feilnbach	Rosenheim	6 391	83075
16 0 65 003	Bad Frankenhausen/ Kyffhäuser, S	Kyffhäuserkreis	9 834	06567
12 0 64 044	Bad Freienwalde (Oder), Stadt ..	Märkisch-Oderland	10 936	16259
08 1 25 005	Bad Friedrichshall, Stadt	Heilbronn	15 905	74177
09 2 75 116	Bad Füssing	Passau	6 144	94072
03 1 55 001	Bad Gandersheim, Stadt	Northeim	11 555	37581
14 2 87 010	Bad Gottleuba, Kurort, Stadt ...	Sächsische Schweiz	2 320	01816
03 1 56 001	Bad Grund (Harz), Bergstadt	Osterode am Harz	3 108	37539
03 1 53 002	Bad Harzburg, Stadt	Goslar	23 599	38667
09 1 73 111	Bad Heilbrunn	Bad Tölz-Wolfratshausen	3 297	83670
08 2 35 033	Bad Herrenalb, Stadt	Calw	7 267	76332
06 6 32 002	Bad Hersfeld, Kreisstadt	Hersfeld-Rotenburg	31 319	36251
07 1 38 004	Bad Hönningen, Stadt	Neuwied	5 780	53557
06 4 34 001	Bad Homburg v.d. Höhe, Stadt ...	Hochtaunuskreis	51 178	61348 *
05 3 82 008	Bad Honnef, Stadt	Rhein-Sieg-Kreis	24 462	53604

1) * Bedeutet, daß die Gemeinde mehrere Postleitzahlen hat;
die hier genannte Zahl ist diejenige des Verwaltungssitzes der Gemeinde.

Schlüssel- nummer	Gemeinde	Kreis/Landkreis	Bevöl- kerung	Post- leitz- zahl 1)
03 4 59 004	Bad Iburg, Stadt	Osnabrück	11 371	49186
06 6 33 002	Bad Karlshafen, Stadt	Kassel	4 856	34385
09 6 72 114	Bad Kissingen, Stadt	Bad Kissingen	21 887	97688
13 0 58 003	Bad Kleinen	Nordwestmecklenburg	3 560	23996
16 0 74 003	Bad Klosterlausnitz	Saale-Holzland-Kreis	3 077	07639
06 4 37 001	Bad König, Stadt	Odenwaldkreis	9 193	64732
09 6 73 141	Bad Königshofen i. Grabfeld, Sta	Rhön-Grabfeld	6 946	97631
15 2 56 004	Bad Kösen, Stadt	Burgenlandkreis	5 877	06628
16 0 76 003	Bad Köstritz, Stadt	Greiz	3 547	07586
09 1 80 112	Bad Kohlgrub	Garmisch-Partenkirchen	2 260	82433
07 1 33 006	Bad Kreuznach, Stadt	Bad Kreuznach	42 918	55545 *
08 3 15 006	Bad Krozingen	Breisgau-Hochschwarzwald	13 907	79189
05 9 70 028	Bad Laasphe, Stadt	Siegen-Wittgenstein	15 574	57334
03 4 59 005	Bad Laer	Osnabrück	7 893	49196
16 0 64 003	Bad Langensalza, Stadt	Unstrut-Hainich-Kreis	20 896	99947
15 2 61 004	Bad Lauchstädt, Stadt	Merseburg-Querfurt	3 997	06246
14 3 83 020	Bad Lausick, Stadt	Muldentalkreis	8 142	04651
03 1 56 002	Bad Lauterberg im Harz, Stadt ..	Osterode am Harz	12 901	37431
16 0 63 002	Bad Liebenstein, Stadt	Wartburgkreis	4 165	36448
12 0 62 024	Bad Liebenwerda, Stadt	Elbe-Elster	11 649	04924
08 2 35 008	Bad Liebenzell, Stadt	Calw	9 049	75378
05 7 74 008	Bad Lippspringe, Stadt	Paderborn	14 566	33175
07 1 43 206	Bad Marienberg (Westerwald), Sta	Westerwaldkreis	5 872	56470
08 1 28 007	Bad Mergentheim, Stadt	Main-Tauber-Kreis	22 568	97980
03 2 52 002	Bad Münder am Deister, Stadt ...	Hameln-Pyrmont	19 274	31848
07 1 33 007	Bad Münster am Stein-Ebernburg,	Bad Kreuznach	3 795	55583
05 3 66 004	Bad Münstereifel, Stadt	Euskirchen	17 718	53902
14 2 84 010	Bad Muskau, Stadt	Niederschles. Oberlausitzkreis ..	3 887	02953
06 4 40 002	Bad Nauheim, Stadt	Wetteraukreis	29 323	61231
03 2 57 006	Bad Nenndorf	Schaumburg	9 788	31542
07 1 31 007	Bad Neuenahr-Ahrweiler, Stadt ..	Ahrweiler	26 417	53474
09 6 73 114	Bad Neustadt a.d. Saale, Stadt .	Rhön-Grabfeld	15 796	97616
05 7 70 004	Bad Oeynhausen, Stadt	Minden-Lübbecke	49 014	32543 *
01 0 62 004	Bad Oldesloe, Stadt	Stormarn	23 072	23843
06 4 35 001	Bad Orb, Stadt	Main-Kinzig-Kreis	10 011	63619

1) * Bedeutet, daß die Gemeinde mehrere Postleitzahlen hat;
die hier genannte Zahl ist diejenige des Verwaltungssitzes der Gemeinde.

4 Gemeinden in alphabetischer Ordnung mit Schlüsselnummer,
Bevölkerung und Postleitzahl am 01.01.1996

B

Schlüssel- nummer	Gemeinde	Kreis/Landkreis	Bevöl- kerung	Post- leit- zahl 1)
08 3 17 008	Bad Peterstal-Griesbach	Ortenaukreis	3 148	77740
03 2 52 003	Bad Pyrmont, Stadt	Hamein-Pyrmont	23 180	31812
08 1 25 006	Bad Rappenau, Stadt	Heilbronn	18 562	74906
09 1 72 114	Bad Reichenhall, Stadt	Berchtesgadener Land	16 616	83435
08 2 37 075	Bad Rippoldsau-Schapbach	Freudenstadt	2 447	77776
03 4 59 006	Bad Rothenfelde	Osnabrück	6 236	49214
12 0 67 024	Bad Saarow-Pieskow	Oder-Spree	3 897	15526
03 1 56 003	Bad Sachsa, Stadt	Osterode am Harz	8 804	37441
08 3 37 096	Bad Säckingen, Stadt	Waldshut	15 751	79713
03 2 54 005	Bad Salzdetfurth, Stadt	Hildesheim	14 188	31162
06 6 31 001	Bad Salzschlirf	Fulda	3 269	36364
05 7 66 008	Bad Salzuflen, Stadt	Lippe	55 029	32105 *
16 0 63 003	Bad Salzungen, Stadt	Wartburgkreis	19 287	36433
05 9 74 008	Bad Sassendorf	Soest	10 800	59505
14 2 87 020	Bad Schandau, Stadt	Sächsische Schweiz	3 090	01814
15 1 71 006	Bad Schmiedeberg, Stadt	Wittenberg	4 182	06905
08 2 15 100	Bad Schönborn	Karlsruhe	10 317	76669
08 4 26 014	Bad Schussenried, Stadt	Biberach	8 092	88427
06 4 39 002	Bad Schwalbach, Kreisstadt	Rheingau-Taunus-Kreis	10 937	65307
01 0 55 004	Bad Schwartau, Stadt	Ostholstein	19 972	23611
01 0 60 005	Bad Segeberg, Stadt	Segeberg	15 595	23795
07 1 33 501	Bad Sobernheim, Stadt	Bad Kreuznach	6 552	55566
06 4 36 001	Bad Soden am Taunus, Stadt	Main-Taunus-Kreis	20 022	65812
06 4 35 002	Bad Soden-Salmünster, Stadt	Main-Kinzig-Kreis	13 181	63628
06 6 36 001	Bad Sooden-Allendorf, Stadt	Werra-Meißner-Kreis	9 680	37242
09 4 75 112	Bad Steben, Markt	Hof	3 675	95138
15 3 64 001	Bad Suderode	Quedlinburg	1 905	06507
13 0 57 006	Bad Sülze, Stadt	Nordvorpommern	2 392	18334
16 0 71 004	Bad Sulza, Stadt	Weimarer Land	3 331	99518
08 2 35 084	Bad Teinach-Zavelstein, Stadt ..	Calw	2 785	75385
16 0 64 004	Bad Tennstedt, Stadt	Unstrut-Hainich-Kreis	2 881	99955
09 1 73 112	Bad Tölz, Stadt	Bad Tölz-Wolfratshausen	16 469	83646
08 1 17 007	Bad Überkingen	Göppingen	3 790	73337
08 4 15 078	Bad Urach, Stadt	Reutlingen	12 511	72574
06 4 40 003	Bad Vilbel, Stadt	Wetteraukreis	26 153	61118

1) * Bedeutet, daß die Gemeinde mehrere Postleitzahlen hat;
die hier genannte Zahl ist diejenige des Verwaltungssitzes der Gemeinde.

Schlüssel- nummer	Gemeinde	Kreis/Landkreis	Bevöl- kerung	Post- leit- zahl 1)
08 4 36 009	Bad Waldsee, Stadt	Ravensburg	18 367	88339
09 1 82 111	Bad Wiessee	Miesbach	4 447	83707
08 2 35 079	Bad Wildbad im Schwarzwald, Stad Calw	11 667	75323
06 6 35 003	Bad Wildungen, Stadt	Waldeck-Frankenberg	18 086	34537
12 0 70 008	Bad Wilsnack, Stadt	Prignitz	2 616	19336
08 1 25 007	Bad Wimpfen, Stadt	Heilbronn	6 670	74206
09 5 75 112	Bad Windsheim, Stadt	Neustadt a.d.Aisch-Bad Windsheim	11 895	91438
09 7 78 116	Bad Wörishofen, Stadt	Unterallgäu	13 592	86825
08 4 36 010	Bad Wurzach, Stadt	Ravensburg	13 952	88410
06 6 34 027	Bad Zwesten	Schwalm-Eder-Kreis	4 233	34596
03 4 51 002	Bad Zwischenahn	Ammerland	24 362	26160
03 4 59 007	Badbergen	Osnabrück	4 343	49635
03 1 58 002	Baddeckenstedt	Wolfenbüttel	2 946	38271
15 3 64 002	Badeborn	Quedlinburg	1 313	06493
15 3 70 007	Badel	Altmarkkreis Salzwedel	528	39624
07 2 32 007	Badem	Bitburg-Prüm	1 014	54657
08 2 11 000	Baden-Baden, Stadt	Stadtkreis	52 745	76530 *
01 0 62 003	Badendorf	Stormarn	727	23619
07 1 40 005	Badenhard	Rhein-Hunsrück-Kreis	144	56291
03 1 56 004	Badenhausen	Osterode am Harz	2 062	37534
07 3 39 004	Badenheim	Mainz-Bingen	473	55576
08 3 15 007	Badenweiler	Breisgau-Hochschwarzwald	3 779	79410
15 3 57 005	Badersleben	Halberstadt	1 194	38836
15 3 63 005	Badingen	Stendal	550	39579
12 0 65 012	Badingen	Oberhavel	749	16775
13 0 58 004	Badow	Nordwestmecklenburg	350	19209
16 0 65 004	Badra	Kyffhäuserkreis	632	99706
09 7 73 113	Bächingen a.d. Brenz	Dillingen a.d. Donau	1 282	89431
12 0 70 012	Baek	Prignitz	730	19348
01 0 53 004	Bäk	Herzogtum Lauenburg	728	23909
01 0 53 005	Bälau	Herzogtum Lauenburg	239	23881
07 1 33 008	Bärenbach	Bad Kreuznach	526	55758
07 1 40 006	Bärenbach	Rhein-Hunsrück-Kreis	447	55483
12 0 71 012	Bärenbrück	Spree-Neiße	199	03185
14 2 90 040	Bärenfels, Kurort	Weißeritzkreis	335	01776

1) * Bedeutet, daß die Gemeinde mehrere Postleitzahlen hat;
die hier genannte Zahl ist diejenige des Verwaltungssitzes der Gemeinde.

4 Gemeinden in alphabetischer Ordnung mit Schlüsselnummer,
Bevölkerung und Postleitzahl am 01.01.1996

B

Schlüssel- nummer	Gemeinde	Kreis/Landkreis	Bevöl- kerung	Post- leit- zahl 1)
12 0 71 016	Bärenklau	Spree-Neiße	367	03172
12 0 65 016	Bärenklau	Oberhavel	1 025	16727
14 1 71 030	Bärenstein	Annaberg	2 867	09471
14 2 90 050	Bärenstein, Stadt	Weißeritzkreis	1 901	01768
08 3 27 004	Bärenthal	Tuttlingen	449	78580
09 3 77 112	Bärnau, Stadt	Tirschenreuth	3 700	95671
07 1 33 009	Bärweiler	Bad Kreuznach	309	55606
05 3 54 008	Baesweiler, Stadt	Aachen	25 707	52499
12 0 73 016	Bagemühl	Uckermark	201	17326
12 0 71 008	Bagenz	Spree-Neiße	279	03130
08 3 16 002	Bahlingen	Emmendingen	3 476	79353
12 0 62 028	Bahnsdorf	Elbe-Elster	177	04895
12 0 66 016	Bahnsdorf	Oberspreewald-Lausitz	776	01983
14 2 87 030	Bahratal	Sächsische Schweiz	917	01816
03 1 54 001	Bahrdorf	Helmstedt	2 124	38459
12 0 62 032	Bahren	Elbe-Elster	225	03249
03 2 51 003	Bahrenborstel	Diepholz	1 252	27245
15 3 55 006	Bahrendorf	Bördekreis	1 040	39171
01 0 61 006	Bahrenfleth	Steinburg	573	25569
01 0 60 006	Bahrenhof	Segeberg	175	23845
14 2 87 040	Bahretal	Sächsische Schweiz	2 222	01825 *
12 0 67 028	Bahro	Oder-Spree	98	15898
08 4 36 011	Balenfurt	Ravensburg	6 883	88255
09 2 74 118	Baierbach	Landshut	675	84171
09 1 84 113	Baierbrunn	München	2 539	82065
09 1 75 113	Baiern	Ebersberg	1 240	85625
08 2 37 004	Baiersbronn	Freudenstadt	16 646	72270
09 5 72 115	Baiersdorf, Stadt	Erlangen-Höchstädt	6 258	91083
08 4 36 012	Balndt	Ravensburg	4 551	88255
09 7 77 114	Balsweil	Ostallgäu	1 236	87650
12 0 69 008	Baltz	Potsdam-Mittelmark	244	14806
03 4 60 001	Bakum	Vechta	5 210	49456
09 7 80 113	Balderschwang	Oberallgäu	209	87538
07 2 35 003	Baldringen	Trier-Saarburg	200	54314
07 1 41 503	Balduinstein	Rhein-Lahn-Kreis	612	65558

1) * Bedeutet, daß die Gemeinde mehrere Postleitzahlen hat;
die hier genannte Zahl ist diejenige des Verwaltungssitzes der Gemeinde.

Schlüssel- nummer	Gemeinde	Kreis/Landkreis	Bevöl- kerung	Post- leit- zahl 1)
07 2 32 203	Balesfeld	Bitburg-Prüm	244	54597
03 2 56 001	Balge	Nienburg (Weser)	1 825	31609
08 3 27 005	Balgheim	Tuttlingen	917	78582
15 2 56 005	Balgstädt	Burgenlandkreis	689	06632
08 4 17 002	Balingen, Stadt	Zollernalbkreis	33 624	72336
03 3 59 004	Balje	Stade	1 163	21730
08 4 25 013	Ballendorf	Alb-Donau-Kreis	635	89177
15 3 64 003	Ballenstedt, Stadt	Quedlinburg	7 507	06493
15 3 63 006	Ballerstedt	Stendal	353	39606
16 0 64 005	Ballhausen	Unstrut-Hainich-Kreis	951	99955
13 0 55 001	Ballin	Mecklenburg-Strelitz	463	17349
08 3 15 008	Ballrechten-Dottingen	Breisgau-Hochschwarzwald	1 971	79282
16 0 67 003	Ballstädt	Gotha	768	99869
16 0 71 005	Ballstedt	Weimarer Land	324	99439
13 0 54 003	Balow	Ludwigslust	343	19300
08 1 16 007	Baltmannsweiler	Esslingen	5 425	73666
03 4 52 002	Baltrum	Aurich	528	26579
05 9 62 008	Balve, Stadt	Märkischer Kreis	11 967	58802
09 7 74 115	Balzhausen	Günzburg	1 123	86483
08 4 25 140	Balzheim	Alb-Donau-Kreis	1 825	88481
09 4 61 000	Bamberg, Stadt	Kreisfreie Stadt	69 652	96047 *
12 0 63 004	Bamme	Havelland	301	14715
08 2 26 006	Bammental	Rhein-Neckar-Kreis	6 397	69245
15 3 70 008	Bandau	Altmarkkreis Salzwedel	458	38486
13 0 59 003	Bandelin	Ostvorpommern	979	17506
13 0 54 004	Bandenitz	Ludwigslust	397	19230
13 0 51 005	Bandow	Bad Doberan	192	18258
07 3 35 002	Bann	Kaiserslautern	2 337	66851
07 1 43 003	Bannberscheid	Westerwaldkreis	572	56424
01 0 55 005	Bannesdorf auf Fehmarn	Ostholstein	2 335	23769
14 2 90 020	Bannewitz	Weißeritzkreis	3 630	01728
13 0 59 004	Bansin	Ostvorpommern	2 572	17429
03 2 54 006	Banteln	Hildesheim	1 619	31029
12 0 68 004	Bantikow	Ostprignitz-Ruppin	541	16868
13 0 54 005	Bantin	Ludwigslust	365	19246

1) * Bedeutet, daß die Gemeinde mehrere Postleitzahlen hat;
die hier genannte Zahl ist diejenige des Verwaltungssitzes der Gemeinde.

4 Gemeinden in alphabetischer Ordnung mit Schlüsselnummer,
Bevölkerung und Postleitzahl am 01.01.1996

B

Schlüssel- nummer	Gemeinde	Kreis/Landkreis	Bevöl- kerung	Post- leit- zahl 1)
12 0 68 008	Banzendorf	Ostprignitz-Ruppin	191	16835
13 0 54 006	Banzin	Ludwigslust	389	19260
13 0 60 001	Banzkow	Parchim	1 822	19079
07 3 37 006	Barbelroth	Südliche Weinstraße	597	76889
09 3 75 117	Barbing	Regensburg	4 245	93092
15 3 67 002	Barby (Elbe), Stadt	Schönebeck	5 078	39249
16 0 63 004	Barchfeld	Wartburgkreis	3 679	36456
12 0 69 012	Bardenitz	Potsdam-Mittelmark	678	14913
03 3 55 004	Bardowick, Flecken	Lüneburg	4 848	21357
03 2 51 004	Barenburg, Flecken	Diepholz	1 262	27245
03 3 55 005	Barendorf	Lüneburg	1 517	21397
12 0 70 016	Barenthin	Prignitz	380	16866
01 0 51 004	Bargenstedt	Dithmarschen	903	25704
01 0 62 005	Bargfeld-Stegen	Stormarn	2 267	23863
13 0 59 005	Bargischow	Ostvorpommern	420	17398
01 0 58 010	Bargstall	Rendsburg-Eckernförde	130	24806
01 0 58 011	Bargstedt	Rendsburg-Eckernförde	702	24793
03 3 59 005	Bargstedt	Stade	1 679	21698
01 0 62 006	Bargteheide, Stadt	Stormarn	12 279	22941
01 0 54 010	Bargum	Nordfriesland	594	25842
01 0 60 007	Bark	Segeberg	916	23826
01 0 58 012	Barkelsby	Rendsburg-Eckernförde	1 505	24360
01 0 51 005	Barkenholm	Dithmarschen	187	25791
13 0 60 002	Barkow	Parchim	306	19395
15 3 62 005	Barleben	Ohrekreis	4 079	39179
01 0 51 006	Barlt	Dithmarschen	862	25719
01 0 57 002	Barmissen	Plön	192	24245
01 0 56 002	Barmstedt, Stadt	Pinneberg	9 297	25355
15 3 55 007	Barneberg	Bördekreis	863	39393
13 0 58 005	Barnekow	Nordwestmecklenburg	587	23968
12 0 63 008	Barnewitz	Havelland	356	14715
13 0 60 003	Barnin	Parchim	393	19089
01 0 62 008	Barnitz	Stormarn	679	23858
15 2 61 005	Barnstädt	Merseburg-Querfurt	1 338	06268
03 3 55 006	Barnstedt	Lüneburg	651	21406

1) * Bedeutet, daß die Gemeinde mehrere Postleitzahlen hat;
die hier genannte Zahl ist diejenige des Verwaltungssitzes der Gemeinde.

Schlüssel- nummer	Gemeinde	Kreis/Landkreis	Bevöl- kerung	Post- leitz- zahl 1)
03 2 51 005	Barnstorf, Flecken	Diepholz	5 869	49406
05 7 66 012	Barntrop, Stadt	Lippe	9 616	32683
01 0 57 003	Barsbek	Plön	562	24217
01 0 62 009	Barsbüttel	Stormarn	10 823	22885
12 0 65 020	Barsdorf	Oberhavel	164	16775
12 0 68 012	Barsikow	Ostprignitz-Ruppin	255	16845
03 2 53 001	Barsinghausen, Stadt	Hannover	34 643	30890
03 4 53 001	Barßel	Cloppenburg	11 759	26676
13 0 57 007	Bartelshagen I b. Ribnitz-D. ...	Nordvorpommern	775	18337
13 0 57 008	Bartelshagen II b. Barth	Nordvorpommern	507	18314
13 0 51 006	Bartenshagen-Parkentin	Bad Doberan	944	18209
15 3 62 006	Bartensleben	Ohrekreis	373	39343
13 0 57 009	Barth, Stadt	Nordvorpommern	10 429	18356
08 1 36 007	Bartholomä	Ostalbkreis	2 036	73566
13 0 57 010	Bartmannshagen	Nordvorpommern	469	18516
13 0 52 004	Bartow	Demmin	695	17089
03 3 60 003	Barum	Uelzen	813	29576
03 3 55 007	Barum	Lüneburg	1 472	21357
12 0 72 012	Baruth / Mark, Stadt	Teltow-Fläming	1 745	15837
03 2 51 006	Barver	Diepholz	1 139	49453
03 1 51 002	Barwedel	Gifhorn	967	38476
07 1 31 008	Barweiler	Ahrweiler	483	53534
12 0 66 020	Barzig	Oberspreewald-Lausitz	88	01994
07 2 33 002	Basberg	Daun	63	54578
03 3 57 004	Basdahl	Rotenburg (Wümme)	1 418	27432
12 0 60 016	Basdorf	Barnim	3 412	16352
12 0 68 016	Basdorf	Ostprignitz-Ruppin	28	16818
13 0 52 005	Basedow	Demmin	750	17139
01 0 53 006	Basedow	Herzogtum Lauenburg	525	21483
07 1 37 202	Bassenheim	Mayen-Koblenz	2 802	56220
14 2 85 020	Baßlitz	Riesa-Großenhain	582	01561
03 2 51 007	Bassum, Stadt	Diepholz	15 055	27211
09 6 73 116	Bastheim	Rhön-Grabfeld	2 577	97654
01 0 53 007	Basthorst	Herzogtum Lauenburg	402	21493
13 0 51 007	Bastorf	Bad Doberan	1 038	18230

1) * Bedeutet, daß die Gemeinde mehrere Postleitzahlen hat;
die hier genannte Zahl ist diejenige des Verwaltungssitzes der Gemeinde.

4 Gemeinden in alphabetischer Ordnung mit Schlüsselnummer,
Bevölkerung und Postleitzahl am 01.01.1996

B

Schlüssel- nummer	Gemeinde	Kreis/Landkreis	Bevöl- kerung	Post- leit- zahl 1)
06 6 35 004	Battenberg (Eder), Stadt	Waldeck-Frankenberg	5 693	35088
07 3 32 003	Battenberg (Pfalz)	Bad Dürkheim	421	67271
07 3 40 202	Battweiler	Pirmasens	820	66484
12 0 64 048	Batzlow	Märkisch-Oderland	203	15377
09 5 75 113	Baudenbach, Markt	Neustadt a.d.Aisch-Bad Windsheim	1 069	91460
16 0 66 003	Bauerbach	Schmalkalden-Meiningen	333	98617
07 2 32 008	Bauler	Bitburg-Prüm	76	54673
07 1 31 009	Bauler	Ahrweiler	56	53534
15 2 56 006	Baumersroda	Burgenlandkreis	373	06632
12 0 65 024	Baumgarten	Oberhavel	95	16775
13 0 53 004	Baumgarten	Güstrow	532	18246
07 1 34 005	Baumholder, Stadt	Birkenfeld	4 322	55774
09 4 71 115	Baunach, Stadt	Bamberg	3 698	96148
06 6 33 003	Baunatal, Stadt	Kassel	26 845	34225
07 2 31 004	Bausendorf	Bernkastel-Wittlich	1 225	54538
07 2 32 009	Baustert	Bitburg-Prüm	513	54636
14 2 72 010	Bautzen, Stadt	Bautzen	44 763	02625
03 4 54 002	Bawinkel	Emsland	2 253	49844
09 2 77 112	Bayerbach	Rottal-Inn	1 689	94137
09 2 74 119	Bayerbach b. Ergoldsbach	Landshut	1 546	84092
07 3 33 004	Bayerfeld-Steckweiler	Donnersbergkreis	470	67808
09 2 76 115	Bayerisch Eisenstein	Regen	1 567	94252
09 1 72 115	Bayerisch Gmain	Berchtesgadener Land	2 855	83457
09 1 80 113	Bayersoien	Garmisch-Partenkirchen	1 129	82435
09 4 62 000	Bayreuth, Stadt	Kreisfreie Stadt	73 016	95444 *
09 1 82 112	Bayrischzell	Miesbach	1 696	83735
01 0 60 008	Bebensee	Segeberg	546	23816
15 3 62 007	Bebertal	Ohrekreis	1 627	39343
06 6 32 003	Bebra, Stadt	Hersfeld-Rotenburg	15 976	36179
07 1 41 008	Becheln	Rhein-Lahn-Kreis	706	56132
07 3 31 005	Bechenheim	Alzey-Worms	475	55234
07 1 33 011	Becherbach	Bad Kreuznach	1 029	67827
07 1 33 010	Becherbach bei Kirn	Bad Kreuznach	458	55608
07 3 40 203	Bechhofen	Pirmasens	2 284	66894
09 5 71 115	Bechhofen, Markt	Ansbach	6 187	91572

1) * Bedeutet, daß die Gemeinde mehrere Postleitzahlen hat;
die hier genannte Zahl ist diejenige des Verwaltungssitzes der Gemeinde.

Schlüssel- nummer	Gemeinde	Kreis/Landkreis	Bevöl- kerung	Post- leit- zahl 1)
16 0 73 006	Bechstädt	Saalfeld-Rudolstadt	179	07426
16 0 71 006	Bechstädtstraß	Weimarer Land	274	99428
07 3 31 006	Bechtheim	Alzey-Worms	1 710	67595
07 3 31 007	Bechtolsheim	Alzey-Worms	1 405	55234
09 3 74 170	Bechtsrieth	Neustadt a.d. Waldnaab	1 038	92699
03 3 59 006	Beckdorf	Stade	2 209	21643
03 2 57 007	Beckedorf	Schaumburg	1 510	31698
03 4 58 001	Beckeln	Oldenburg	809	27243
15 3 55 008	Beckendorf-Neindorf	Bördekreis	957	39393
10 0 42 111	Beckingen	Merzig-Wadern	16 297	66701
05 5 70 008	Beckum, Stadt	Warendorf	38 166	59269
05 1 54 004	Bedburg-Hau	Kleve	12 315	47551
05 3 62 004	Bedburg, Stadt	Erftkreis	23 219	50181
03 3 52 003	Bederkesa, Flecken	Cuxhaven	4 870	27624
07 3 36 106	Bedesbach	Kusel	741	66885
03 3 51 003	Beedenbostel	Celle	1 040	29355
05 5 70 012	Beelen	Warendorf	5 800	48361
15 3 63 007	Beelitz	Stendal	91	39596
12 0 69 016	Beelitz, Stadt	Potsdam-Mittelmark	6 025	14547
15 3 62 008	Beendorf	Ohrekreis	855	39343
12 0 73 020	Beenz	Uckermark	280	17291
12 0 73 024	Beenz	Uckermark	180	17258
12 0 67 032	Beerfelde	Oder-Spree	620	15518
06 4 37 002	Beerfelden, Stadt	Odenwaldkreis	7 155	64743
14 1 78 060	Beerheide	Vogtlandkreis	755	08209
12 0 61 012	Beesdau	Dahme-Spreewald	242	15926
15 1 53 004	Beesenlaublingen	Bernburg	1 782	06425
15 2 65 002	Beesenstedt	Saalkreis	1 356	06198
12 0 67 036	Beeskow, Stadt	Oder-Spree	9 403	15848
03 4 54 003	Beesten	Emsland	1 634	49832
13 0 52 006	Beestland	Demmin	140	17111
12 0 65 028	Beetz	Oberhavel	801	16766
15 3 70 009	Beetzendorf	Altmarkkreis Salzwedel	1 959	38489
13 0 52 007	Beggerow	Demmin	687	17111
01 0 53 008	Behlendorf	Herzogtum Lauenburg	370	23919

1) * Bedeutet, daß die Gemeinde mehrere Postleitzahlen hat;
die hier genannte Zahl ist diejenige des Verwaltungssitzes der Gemeinde.

4 Gemeinden in alphabetischer Ordnung mit Schlüsselnummer,
Bevölkerung und Postleitzahl am 01.01.1996

B

Schlüssel- nummer	Gemeinde	Kreis/Landkreis	Bevöl- kerung	Post- leit- zahl 1)
13 0 57 011	Behnkendorf	Nordvorpommern	382	18510
15 3 62 009	Behnsdorf	Ohrekreis	722	39356
13 0 53 005	Behren-Lübchin	Güstrow	618	17179
15 3 63 008	Behrendorf	Stendal	592	39606
01 0 54 011	Behrendorf	Nordfriesland	536	25850
13 0 59 006	Behrenhoff	Ostvorpommern	446	17498
01 0 57 004	Behrendorf (Ostsee)	Plön	588	24321
16 0 63 005	Behringen	Wartburgkreis	1 676	99947
16 0 66 004	Behrunen	Schmalkalden-Meiningen	693	98631
16 0 68 003	Beichlingen	Sömmerda	659	99625
13 0 58 006	Beidendorf	Nordwestmecklenburg	670	23996
01 0 61 007	Beidenfleth	Steinburg	910	25573
14 1 91 050	Beierfeld	Aue-Schwarzenberg	3 526	08340
12 0 64 052	Beiersdorf	Märkisch-Oderland	371	16259
12 0 62 036	Beiersdorf	Elbe-Elster	234	04924
14 2 85 030	Beiersdorf	Riesa-Großenhain	403	01561
14 2 86 010	Beiersdorf	Löbau-Zittau	1 409	02736
03 1 54 002	Beierstedt	Helmstedt	468	38382
07 2 32 010	Beilingen	Bitburg-Prüm	357	54662
09 1 76 114	Beilngries, Stadt	Eichstätt	8 037	92339
14 3 89 030	Beilrode	Torgau-Oschatz	2 455	04886
07 1 35 007	Beilstein	Cochem-Zell	157	56814
08 1 25 008	Beilstein, Stadt	Heilbronn	6 265	71717
08 4 25 014	Beimerstetten	Alb-Donau-Kreis	2 307	89179
07 3 38 002	Beindersheim	Ludwigshafen	3 015	67259
16 0 69 003	Beinerstadt	Hildburghausen	471	98660
07 2 33 003	Beinhausen	Daun	83	54552
01 0 61 008	Bekdorf	Steinburg	77	25554
01 0 61 010	Bekmünde	Steinburg	168	25524
07 2 35 004	Bekond	Trier-Saarburg	724	54340
01 0 57 005	Belau	Plön	350	24601
01 0 58 013	Beldorf	Rendsburg-Eckernförde	337	25557
07 1 40 007	Belg	Rhein-Hunsrück-Kreis	157	56858
14 3 89 040	Belgern, Stadt	Torgau-Oschatz	5 007	04874
14 3 83 030	Belgershain	Muldentalkreis	2 765	04683

1) * Bedeutet, daß die Gemeinde mehrere Postleitzahlen hat;
die hier genannte Zahl ist diejenige des Verwaltungssitzes der Gemeinde.

Schlüssel- nummer	Gemeinde	Kreis/Landkreis	Bevöl- kerung	Post- leit- zahl 1)
07 1 40 008	Belgweiler	Rhein-Hunsrück-Kreis	214	55469
07 1 37 008	Bell	Mayen-Koblenz	1 529	56745
07 1 40 009	Bell (Hunsrück)	Rhein-Hunsrück-Kreis	1 485	56288
15 1 53 005	Belleben	Bernburg	1 103	06425
09 7 75 115	Bellenberg	Neu-Ulm	4 227	89287
07 3 34 001	Bellheim	Germersheim	7 876	76756
13 0 53 006	Bellin	Güstrow	337	18292
13 0 62 004	Belling	Uecker-Randow	552	17309
07 1 43 207	Bellingen	Westerwaldkreis	578	56459
15 3 63 009	Bellingen	Stendal	320	39579
16 0 65 005	Bellstedt	Kyffhäuserkreis	226	99713
03 4 59 008	Belm	Osnabrück	14 359	49191
16 0 66 005	Belrieth	Schmalkalden-Meiningen	445	98617
13 0 54 007	Belsch	Ludwigslust	271	19230
15 3 62 010	Belsdorf	Ohrekreis	209	39356
07 1 40 010	Beltheim	Rhein-Hunsrück-Kreis	2 036	56290
03 3 52 004	Belum	Cuxhaven	949	21785
12 0 69 020	Belzig, Stadt	Potsdam-Mittelmark	7 769	14806
08 1 16 008	Bempflingen	Esslingen	3 146	72658
16 0 65 006	Bendeleben	Kyffhäuserkreis	797	99706
12 0 70 020	Bendelin	Prignitz	247	19339
03 3 53 003	Bendestorf	Harburg	2 030	21227
01 0 57 006	Bendfeld	Plön	194	24217
01 0 58 014	Bendorf	Rendsburg-Eckernförde	472	25557
07 1 37 203	Bendorf, Stadt	Mayen-Koblenz	16 580	56170
09 1 73 113	Benediktbeuern	Bad Tölz-Wolfratshausen	3 198	83671
07 2 31 005	Bengel	Bernkastel-Wittlich	998	54538
13 0 51 008	Benitz	Bad Doberan	258	18258
12 0 69 024	Benken	Potsdam-Mittelmark	117	14806
15 3 70 010	Benkendorf	Altmarkkreis Salzwedel	215	29416
15 2 60 009	Benndorf	Mansfelder Land	2 563	06184
14 3 79 050	Benndorf	Leipziger Land	675	04654
15 3 69 004	Benneckenstein (Harz), Stadt ...	Wernigerode	2 675	38877
14 3 83 040	Bennewitz	Muldentalkreis	4 672	04828
07 3 33 005	Bennhausen	Donnersbergkreis	157	67808

1) * Bedeutet, daß die Gemeinde mehrere Postleitzahlen hat;
die hier genannte Zahl ist diejenige des Verwaltungssitzes der Gemeinde.

4 Gemeinden in alphabetischer Ordnung mit Schlüsselnummer,
Bevölkerung und Postleitzahl am 01.01.1996

B

Schlüssel- nummer	Gemeinde	Kreis/Landkreis	Bevöl- kerung	Post- leit- zahl 1)
13 0 54 008	Bennin	Ludwigslust	308	19260
09 7 78 118	Benningen	Unterallgäu	2 004	87734
08 1 18 006	Benningen am Neckar	Ludwigsburg	5 278	71726
15 2 65 003	Bennstedt	Saalkreis	1 190	06179
15 2 66 002	Bennungen	Sangerhausen	1 014	06536
12 0 69 028	Bensdorf	Potsdam-Mittelmark	1 138	14789
16 0 66 006	Benshausen	Schmalkalden-Meiningen	2 683	98554
06 4 31 002	Bensheim, Stadt	Bergstraße	36 930	64625
12 0 70 024	Bentwisch	Prignitz	375	19322
13 0 51 009	Bentwisch	Bad Doberan	1 459	18182
13 0 52 008	Bentzin	Demmin	1 344	17129
13 0 58 007	Benz	Nordwestmecklenburg	719	23970
13 0 59 007	Benz	Ostvorpommern	592	17429
07 1 40 011	Benzweiler	Rhein-Hunsrück-Kreis	201	55494
09 3 75 118	Beratzhausen, Markt	Regensburg	5 429	93176
09 3 73 112	Berching, Stadt	Neumarkt i.d. OPf.	8 085	92334
09 1 72 116	Berchtesgaden, Markt	Berchtesgadener Land	7 969	83471
07 2 33 202	Bereborn	Daun	132	56769
07 2 33 203	Berenbach	Daun	170	56766
15 3 62 011	Berenbrock	Ohrekreis	317	39638
07 1 41 009	Berg	Rhein-Lahn-Kreis	191	56357
08 4 36 013	Berg	Ravensburg	3 649	88276
09 1 88 113	Berg	Starnberg	7 313	82335
07 1 31 011	Berg	Ahrweiler	1 376	53505
09 4 75 113	Berg	Hof	2 763	95180
07 3 34 002	Berg (Pfalz)	Germersheim	2 046	76768
09 3 73 113	Berg b. Neumarkt i.d. OPf.	Neumarkt i.d. OPf.	6 796	92348
09 1 85 116	Berg im Gau	Neuburg-Schrobenhausen	1 097	86562
15 2 66 003	Berga	Sangerhausen	2 028	06536
16 0 76 004	Berga/ Elster, Stadt	Greiz	4 263	07980
08 4 36 014	Bergatreute	Ravensburg	2 876	88368
03 4 59 009	Berge	Osnabrück	3 599	49626
12 0 63 012	Berge	Havelland	566	14641
12 0 70 028	Berge	Prignitz	1 002	19348
15 3 70 011	Berge	Altmarkkreis Salzwedel	633	39638

1) * Bedeutet, daß die Gemeinde mehrere Postleitzahlen hat;
die hier genannte Zahl ist diejenige des Verwaltungssitzes der Gemeinde.

Schlüssel- nummer	Gemeinde	Kreis/Landkreis	Bevöl- kerung	Post- leitz- zahl 1)
07 1 34 006	Bergen	Birkenfeld	489	55608
14 1 78 070	Bergen	Vogtlandkreis	1 139	08239
12 0 61 016	Bergen	Dahme-Spreewald	87	03246
09 5 77 115	Bergen	Weißenburg-Gunzenhausen	1 034	91790
09 1 89 113	Bergen	Traunstein	4 412	83346
03 3 54 001	Bergen (Dumme)	Lüchow-Dannenberg	1 645	29468
13 0 61 004	Bergen auf Rügen, Stadt	Rügen	17 269	18528
03 3 51 004	Bergen, Stadt	Celle	13 861	29303
07 1 40 012	Bergenhäusen	Rhein-Hunsrück-Kreis	119	55469
01 0 59 005	Bergenhäusen	Schleswig-Flensburg	739	24861
12 0 63 016	Bergerdamm	Havelland	510	14641
01 0 51 008	Bergewöhrden	Dithmarschen	30	25779
03 1 51 003	Bergfeld	Gifhorn	791	38467
14 2 87 050	Berggießhübel, Kurort, Stadt ...	Sächsische Schweiz	1 774	01819
08 3 17 009	Berghaupten	Ortenaukreis	2 334	77791
07 1 41 010	Berghausen	Rhein-Lahn-Kreis	270	56368
09 1 85 118	Bergheim	Neuburg-Schrobenhausen	1 694	86673
05 3 62 008	Bergheim, Stadt	Erftkreis	60 610	50126 *
12 0 69 032	Bergholz	Potsdam-Mittelmark	147	14806
13 0 62 005	Bergholz	Uecker-Randow	433	17321
12 0 69 036	Bergholz-Rehbrücke	Potsdam-Mittelmark	3 905	14558
08 4 25 017	Berghülen	Alb-Donau-Kreis	1 902	89180
05 3 78 004	Bergisch Gladbach, Stadt	Rheinisch-Bergischer Kreis	105 478	51465 *
15 2 56 007	Bergisdorf	Burgenlandkreis	431	06712
05 9 78 004	Bergkamen, Stadt	Unna	51 838	59192
09 1 74 113	Bergkirchen	Dachau	6 160	85232
07 1 34 007	Berglangenbach	Birkenfeld	543	55776
08 1 19 089	Berglen	Rems-Murr-Kreis	5 909	73663
09 1 77 112	Berglern	Erding	1 660	85459
07 2 31 006	Berglicht	Bernkastel-Wittlich	533	54426
05 3 74 004	Bergneustadt, Stadt	Oberbergischer Kreis	20 772	51702
09 6 78 115	Begrheinfeld	Schweinfurt	4 909	97493
12 0 65 032	Bergsdorf	Oberhavel	514	16775
09 6 79 117	Bergtheim	Würzburg	3 226	97241
07 2 31 007	Bergweiler	Bernkastel-Wittlich	875	54518

1) * Bedeutet, daß die Gemeinde mehrere Postleitzahlen hat;
die hier genannte Zahl ist diejenige des Verwaltungssitzes der Gemeinde.

4 Gemeinden in alphabetischer Ordnung mit Schlüsselnummer,
Bevölkerung und Postleitzahl am 01.01.1996

B

Schlüssel- nummer	Gemeinde	Kreis/Landkreis	Bevöl- kerung	Post- leitz- zahl 1)
15 1 71 008	Bergwitz	Wittenberg	1 847	06773
15 3 58 001	Bergzow	Jerichower Land	755	39307
01 0 58 015	Beringstedt	Rendsburg-Eckernförde	753	25575
16 0 65 007	Berka	Kyffhäuserkreis	931	99706
16 0 63 006	Berka v.d. Hainich	Wartburgkreis	830	99826
16 0 63 007	Berka/ Werra, Stadt	Wartburgkreis	4 959	99837
16 0 66 007	Berkach	Schmalkalden-Meiningen	426	98631
06 6 36 002	Berkatal	Werra-Meißner-Kreis	1 848	37297
15 3 63 010	Berkau	Stendal	502	39624
12 0 67 040	Berkenbrück	Oder-Spree	922	15518
01 0 53 009	Berkenthin	Herzogtum Lauenburg	1 663	23919
08 4 26 019	Berkheim	Biberach	2 492	88450
12 0 73 028	Berkholz	Uckermark	143	17291
12 0 73 032	Berkholz-Meyenburg	Uckermark	751	16306
07 2 32 011	Berkoth	Bitburg-Prüm	85	54673
11 0 00 000	Berlin, Stadt	Kreisfreie Stadt	3 471 418	10178 *
12 0 68 020	Berlinchen	Ostprignitz-Ruppin	263	16909
07 2 33 004	Berlingen	Daun	221	54570
16 0 61 003	Berlingerode	Eichsfeld	1 337	37339
16 0 71 007	Berlstedt	Weimarer Land	1 784	99439
08 4 35 005	Bermatingen	Bodenseekreis	3 510	88697
16 0 66 008	Bermbach	Schmalkalden-Meiningen	606	98587
07 1 37 011	Bermel	Mayen-Koblenz	393	56729
07 3 31 009	Bermersheim	Alzey-Worms	288	67593
07 3 31 008	Bermersheim vor der Höhe	Alzey-Worms	352	55234
14 1 91 060	Bermsgrün	Aue-Schwarzenberg	1 455	08340
08 3 37 013	Bernau	Waldshut	1 972	79872
09 1 87 118	Bernau a. Chiemsee	Rosenheim	6 176	83233
12 0 60 020	Bernau, Stadt	Barnim	19 828	16321
09 1 90 114	Bernbeuren	Weilheim-Schongau	2 049	86975
14 2 92 010	Bernbruch	Westlausitz-Dresdner Land	375	01920
15 1 53 006	Bernburg (Saale), Stadt	Bernburg	35 902	06406
07 2 33 005	Berndorf	Daun	485	54578
07 1 41 011	Berndroth	Rhein-Lahn-Kreis	365	56370
03 4 61 001	Berne	Wesermarsch	6 877	27804

1) * Bedeutet, daß die Gemeinde mehrere Postleitzahlen hat;
die hier genannte Zahl ist diejenige des Verwaltungssitzes der Gemeinde.

Schlüssel- nummer	Gemeinde	Kreis/Landkreis	Bevöl- kerung	Post- leitz- zahl 1)
09 3 73 114	Berngau	Neumarkt i.d. OPf.	2 050	92361
09 3 75 119	Bernhardswald	Regensburg	5 109	93170
13 0 53 007	Bernitt	Güstrow	702	18249
07 2 31 008	Bernkastel-Kues, Stadt	Bernkastel-Wittlich	7 220	54470
09 2 71 116	Bernried	Deggendorf	4 702	94505
09 1 90 115	Bernried	Weilheim-Schongau	1 897	82347
14 1 91 070	Bernsbach	Aue-Schwarzenberg	4 568	08315
14 1 73 010	Bernsdorf	Chemnitzer Land	2 484	09337
12 0 62 040	Bernsdorf	Elbe-Elster	169	04916
16 0 73 007	Bernsdorf	Saalfeld-Rudolstadt	69	07318
14 2 92 020	Bernsdorf, Stadt	Westlausitz-Dresdner Land	5 572	02994
16 0 76 005	Bernsgrün	Greiz	575	07952
08 4 25 019	Bernstadt	Alb-Donau-Kreis	1 807	89182
14 2 86 020	Bernstadt a. d. Eigen, Stadt ...	Löbau-Zittau	4 573	02748
13 0 58 008	Bernstorf	Nordwestmecklenburg	329	23936
16 0 61 004	Bernterode (bei Heilbad Heiligen	Eichsfeld	299	37308
16 0 61 005	Bernterode (bei Worbis)	Eichsfeld	1 571	37355
07 1 32 201	Berod bei Hachenburg	Altenkirchen (Westerwald)	679	57614
07 1 43 208	Berod bei Wallmerod	Westerwaldkreis	500	56414
07 2 32 012	Berscheid	Bitburg-Prüm	61	54673
07 1 34 008	Berschweiler bei Baumholder	Birkenfeld	601	55777
07 1 34 009	Berschweiler bei Kirn	Birkenfeld	265	55608
03 4 59 010	Bersenbrück, Stadt	Osnabrück	7 391	49593
15 3 57 006	Berßel	Halberstadt	710	38835
14 2 86 030	Berthelsdorf	Löbau-Zittau	2 016	02747
12 0 73 036	Bertikow	Uckermark	204	17291
15 3 62 012	Bertingen	Ohrekreis	220	39517
15 3 63 011	Bertkow	Stendal	319	39596
14 2 86 040	Bertsdorf-Hörnitz	Löbau-Zittau	2 555	02763
03 4 52 003	Berumbur	Aurich	2 230	26524
07 1 43 209	Berzhahn	Westerwaldkreis	554	56459
07 1 32 005	Berzhausen	Altenkirchen (Westerwald)	186	57632
12 0 70 032	Besandten	Prignitz	111	19309
07 2 35 005	Bescheid	Trier-Saarburg	382	54413
01 0 55 006	Beschendorf	Ostholstein	526	23738

1) * Bedeutet, daß die Gemeinde mehrere Postleitzahlen hat;
die hier genannte Zahl ist diejenige des Verwaltungssitzes der Gemeinde.

Schlüssel- nummer	Gemeinde	Kreis/Landkreis	Bevöl- kerung	Post- leit- zahl 1)
01 0 61 011	Besdorf	Steinburg	213	25584
06 5 33 001	Beselich	Limburg-Weilburg	5 342	65614
01 0 53 010	Besenthal	Herzogtum Lauenburg	87	23899
13 0 55 002	Beseritz	Mecklenburg-Strelitz	148	17039
08 1 18 007	Besigheim, Stadt	Ludwigsburg	10 623	74354
13 0 54 009	Besitz	Ludwigslust	510	19258
09 6 71 112	Bessenbach	Aschaffenburg	5 526	63856
12 0 61 020	Bestensee	Dahme-Spreewald	5 354	15741
05 9 58 008	Bestwig	Hochsauerlandkreis	12 148	59909
15 1 71 009	Bethau	Wittenberg	243	06925
03 2 54 007	Betheln	Hildesheim	1 082	31032
16 0 76 006	Bethenhausen	Greiz	270	07554
07 2 33 006	Betteldorf	Daun	285	54570
12 0 62 044	Betten	Elbe-Elster	270	03238
07 1 41 012	Bettendorf	Rhein-Lahn-Kreis	343	56355
07 2 31 009	Bettenfeld	Bernkastel-Wittlich	774	54533
16 0 66 009	Bettenhausen	Schmalkalden-Meiningen	828	98617
07 2 32 013	Bettingen	Bitburg-Prüm	1 076	54646
07 1 32 006	Betzdorf, Stadt	Altenkirchen (Westerwald)	10 763	57518
03 3 55 008	Betzendorf	Lüneburg	994	21386
09 4 72 118	Betzenstein, Stadt	Bayreuth	2 446	91282
08 4 26 020	Betzenweiler	Biberach	655	88422
09 7 80 114	Betzigau	Oberallgäu	2 637	87488
12 0 68 024	Betzin	Ostprignitz-Ruppin	115	16833
08 2 37 008	Betzweiler-Wäldchen	Freudenstadt	1 406	72291
14 3 83 050	Beucha	Muldentalkreis	2 649	04824
07 1 40 201	Beulich	Rhein-Hunsrück-Kreis	537	56283
15 2 61 006	Beuna (Geiseltal)	Merseburg-Querfurt	922	06259
16 0 61 006	Beuren	Eichsfeld	1 283	37327
07 1 35 008	Beuren	Cochem-Zell	509	56864
08 1 16 011	Beuren	Esslingen	3 449	72660
07 2 35 008	Beuren (Hochwald)	Trier-Saarburg	935	54413
08 4 37 005	Beuron	Sigmaringen	819	88631
15 3 63 012	Beuster	Stendal	598	39615
12 0 73 040	Beutel	Uckermark	165	17268

1) * Bedeutet, daß die Gemeinde mehrere Postleitzahlen hat;
die hier genannte Zahl ist diejenige des Verwaltungssitzes der Gemeinde.

Schlüssel- nummer	Gemeinde	Kreis/Landkreis	Bevöl- kerung	Post- leit- zahl 1)
09 2 75 117	Beutelsbach	Passau	1 091	94501
16 0 73 008	Beutelsdorf	Saalfeld-Rudolstadt	200	07407
12 0 62 048	Beutersitz	Elbe-Elster	320	04924
14 1 88 030	Beutha	Stollberg	910	09366
12 0 70 036	Beveringen	Prignitz	337	16928
01 0 56 003	Bevern	Pinneberg	487	25355
03 2 55 002	Bevern, Flecken	Holzminde	4 537	37639
03 3 52 005	Beverstedt, Flecken	Cuxhaven	4 131	27616
05 7 62 008	Beverungen, Stadt	Höxter	15 703	37688
10 0 45 111	Bexbach, Stadt	Saarpfalz-Kreis	19 503	66450
15 3 55 009	Beyendorf	Bördekreis	1 000	39171
12 0 62 052	Beyern	Elbe-Elster	428	04895
15 2 66 004	Beyernaumburg	Sangerhausen	772	06528
15 1 51 001	Bias	Anhalt-Zerbst	187	39264
08 3 17 011	Biberach	Ortenaukreis	3 173	77781
08 4 26 021	Biberach an der Riß, Stadt	Biberach	30 862	88400
09 7 72 121	Biberbach, Markt	Augsburg	3 174	86485
09 7 74 119	Bibertal	Günzburg	4 461	89346
06 4 31 003	Biblis	Bergstraße	8 629	68647
13 0 58 009	Bibow	Nordwestmecklenburg	329	19417
16 0 66 011	Bibra	Schmalkalden-Meiningen	628	98631
16 0 74 004	Bibra	Saale-Holzland-Kreis	268	07768
09 2 73 119	Biburg	Kelheim	1 248	93354
09 1 73 115	Bichl	Bad Tölz-Wolfratshausen	1 840	83673
06 4 32 003	Bickenbach	Darmstadt-Dieburg	4 931	64404
07 1 40 014	Bickenbach	Rhein-Hunsrück-Kreis	362	56291
07 2 32 014	Bickendorf	Bitburg-Prüm	446	54636
16 0 64 006	Bickenriede	Unstrut-Hainich-Kreis	1 682	99976
09 7 77 118	Bidingen	Ostallgäu	1 539	87651
07 3 31 010	Biebelnheim	Alzey-Worms	669	55234
09 6 75 113	Biebelried	Kitzingen	1 099	97318
07 1 33 012	Biebelsheim	Bad Kreuznach	500	55546
09 6 79 118	Bieberehren	Würzburg	978	97243
06 4 35 003	Biebergemünd	Main-Kinzig-Kreis	7 983	63599
07 1 40 015	Biebern	Rhein-Hunsrück-Kreis	326	55471

1) * Bedeutet, daß die Gemeinde mehrere Postleitzahlen hat;
die hier genannte Zahl ist diejenige des Verwaltungssitzes der Gemeinde.

4 Gemeinden in alphabetischer Ordnung mit Schlüsselnummer,
Bevölkerung und Postleitzahl am 01.01.1996

B

Schlüssel- nummer	Gemeinde	Kreis/Landkreis	Bevöl- kerung	Post- leit- zahl 1)
12 0 61 024	Biebersdorf	Dahme-Spreewald	390	15913
06 5 31 002	Biebental	Gießen	10 431	35444
06 4 33 001	Biebesheim am Rhein	Groß-Gerau	6 565	64584
07 1 41 013	Biebrich	Rhein-Lahn-Kreis	358	56370
06 5 34 004	Biedenkopf, Stadt	Marburg-Biedenkopf	14 317	35216
08 3 16 003	Biederbach	Emmendingen	1 590	79215
15 3 58 002	Biederitz	Jerichower Land	3 662	39175
07 3 40 204	Biedershausen	Pirmasens	279	66917
07 3 33 006	Biedesheim	Donnersbergkreis	612	67308
12 0 67 044	Biegen	Oder-Spree	337	15236
05 7 11 000	Bielefeld, Stadt	Kreisfreie Stadt	324 066	33602 *
13 0 51 010	Biendorf	Bad Doberan	704	18230
15 1 53 007	Biendorf	Bernburg	872	06408
03 3 60 004	Bienenbüttel	Uelzen	5 717	29553
14 3 79 070	Bienitz	Leipziger Land	5 010	04430
16 0 67 004	Bienstädt	Gotha	655	99100
15 3 67 003	Biere	Schönebeck	2 375	39221
07 2 32 015	Biersdorf am See	Bitburg-Prüm	544	54636
15 3 70 012	Bierstedt	Altmarkkreis Salzwedel	157	29416
07 2 32 016	Biesdorf	Bitburg-Prüm	247	54675
12 0 73 044	Biesenbrow	Uckermark	258	16278
12 0 73 048	Biesendahlshof	Uckermark	161	16306
15 2 60 010	Biesenrode	Mansfelder Land	458	06343
12 0 60 024	Biesenthal, Stadt	Barnim	4 672	16359
09 7 77 112	Biessenhofen	Ostallgäu	3 795	87640
08 2 16 005	Bietigheim	Rastatt	5 612	76467
08 1 18 079	Bietigheim-Bissingen, Stadt	Ludwigsburg	40 115	74321
12 0 73 052	Bietikow	Uckermark	236	17291
07 1 43 210	Bilkheim	Westerwaldkreis	413	56414
05 5 58 008	Billerbeck, Stadt	Coesfeld	10 719	48727
08 2 25 009	Billigheim	Neckar-Odenwald-Kreis	5 748	74842
07 3 37 007	Billigheim-Ingenheim	Südliche Weinstraße	3 780	76831
15 2 56 008	Billroda	Burgenlandkreis	521	06647
01 0 56 004	Billsen	Pinneberg	649	25485
03 1 52 002	Bilshausen	Göttingen	2 444	37434

1) * Bedeutet, daß die Gemeinde mehrere Postleitzahlen hat;
die hier genannte Zahl ist diejenige des Verwaltungssitzes der Gemeinde.

Schlüssel- nummer	Gemeinde	Kreis/Landkreis	Bevöl- kerung	Post- leit- zahl 1)
16 0 68 004	Billzingsleben	Sömmerda	879	06578
01 0 60 009	Bimöhlen	Segeberg	804	24576
08 2 25 010	Binau	Neckar-Odenwald-Kreis	1 308	74862
15 3 70 013	Binde	Altmarkkreis Salzwedel	365	29416
15 3 63 013	Bindfelde	Stendal	226	39590
09 4 72 119	Bindlach	Bayreuth	6 379	95463
12 0 61 028	Bindow	Dahme-Spreewald	600	15754
08 4 37 008	Bingen	Sigmaringen	2 820	72511
07 3 39 005	Bingen am Rhein, Stadt	Mainz-Bingen	24 722	55411
03 2 56 002	Binnen	Nienburg (Weser)	952	31619
07 1 35 009	Binningen	Cochem-Zell	638	56754
07 2 31 010	Binsfeld	Bernkastel-Wittlich	1 187	54518
09 7 73 116	Binswangen	Dillingen a.d. Donau	1 211	89432
13 0 61 005	Binz	Rügen	6 169	18609
08 3 36 008	Binzen	Lörrach	2 488	79589
03 4 59 011	Bippen	Osnabrück	2 965	49626
08 1 17 009	Birenbach	Göppingen	1 876	73102
07 2 33 007	Birgel	Daun	482	54587
09 3 71 116	Birgländ	Amberg-Weizbach	1 709	92262
07 1 32 008	Birken-Hönigsessen	Altenkirchen (Westerwald)	2 521	57587
06 4 31 004	Birkenau	Bergstraße	10 578	69488
07 1 32 007	Birkenbeul	Altenkirchen (Westerwald)	456	57589
08 2 36 004	Birkenfeld	Enzkreis	9 916	75217
09 6 77 119	Birkenfeld	Main-Spessart	2 087	97834
07 1 34 010	Birkenfeld, Stadt	Birkenfeld	6 520	55765
16 0 61 007	Birkenfelde	Eichsfeld	571	37318
07 3 38 003	Birkenheide	Ludwigshafen	3 196	67134
07 3 37 008	Birkenhördt	Südliche Weinstraße	675	76889
16 0 75 002	Birkenhügel	Saale-Orla-Kreis	530	07366
12 0 65 036	Birkenwerder	Oberhavel	5 417	16547
07 1 40 016	Birkheim	Rhein-Hunsrück-Kreis	153	56291
15 3 63 014	Birkholz	Stendal	383	39517
12 0 67 048	Birkholz	Oder-Spree	226	15848
16 0 73 009	Birkigt	Saalfeld-Rudolstadt	377	07336
07 3 37 009	Birkweiler	Südliche Weinstraße	663	76831

1) * Bedeutet, daß die Gemeinde mehrere Postleitzahlen hat;
die hier genannte Zahl ist diejenige des Verwaltungssitzes der Gemeinde.

Schlüssel- nummer	Gemeinde	Kreis/Landkreis	Bevöl- kerung	Post- leit- zahl 1)
14 2 87 060	Birkwitz-Pratzschwitz	Sächsische Schweiz	1 008	01827
07 1 41 014	Birlenbach	Rhein-Lahn-Kreis	1 518	65626
07 1 32 009	Birnbach	Altenkirchen (Westerwald)	549	57612
07 2 33 204	Birresborn	Daun	1 328	54574
06 4 35 004	Birstein	Main-Kinzig-Kreis	6 406	63633
07 2 32 017	Birtlingen	Bitburg-Prüm	75	54634
16 0 66 012	Birx	Schmalkalden-Meiningen	189	98634
09 4 71 117	Bischberg	Bamberg	5 796	96120
09 6 77 120	Bischbrunn	Main-Spessart	1 904	97836
12 0 66 024	Bischdorf	Oberspreewald-Lausitz	213	03205
07 3 33 007	Bischheim	Donnersbergkreis	679	67294
14 2 92 030	Bischheim-Häslich	Westlausitz-Dresdner Land	1 833	01920
06 5 32 002	Bischoffen	Lahn-Dill-Kreis	3 557	35649
16 0 61 009	Bischofferode	Eichsfeld	2 626	37345
16 0 69 004	Bischofrod	Hildburghausen	253	98553
16 0 63 008	Bischofroda	Wartburgkreis	586	99826
15 2 60 011	Bischofrode	Mansfelder Land	795	06295
09 4 72 121	Bischofsgrün	Bayreuth	2 137	95493
06 4 33 002	Bischofsheim	Groß-Gerau	12 544	65474
09 6 73 117	Bischofsheim a.d. Rhön, Stadt ..	Rhön-Grabfeld	5 248	97653
09 2 76 116	Bischofsmais	Regen	3 269	94253
14 2 72 020	Bischofswerda, Stadt	Bautzen	12 512	01877
09 1 72 117	Bischofswiesen	Berchtesgadener Land	7 416	83483
08 2 16 006	Bischweiler	Rastatt	2 699	76476
08 4 17 008	Bisingen	Zollernalbkreis	8 980	72406
13 0 62 006	Bismark	Uecker-Randow	347	17322
15 3 63 015	Bismark (Altmark), Stadt	Stendal	3 307	39629
03 3 58 002	Bispingen	Soltau-Fallingb.	5 664	29646
01 0 58 016	Bissee	Rendsburg-Eckernförde	193	24582
03 4 59 012	Bissendorf	Osnabrück	13 498	49143
07 3 32 004	Bissersheim	Bad Dürkheim	471	67281
08 1 16 012	Bissingen an der Teck	Esslingen	3 476	73266
09 7 73 117	Bissingen, Markt	Dillingen a.d. Donau	3 493	86657
01 0 58 017	Bistensee	Rendsburg-Eckernförde	252	24358
07 3 33 008	Bisterschied	Donnersbergkreis	307	67806

1) * Bedeutet, daß die Gemeinde mehrere Postleitzahlen hat;
die hier genannte Zahl ist diejenige des Verwaltungssitzes der Gemeinde.

Schlüssel- nummer	Gemeinde	Kreis/Landkreis	Bevöl- kerung	Post- leit- zahl 1)
07 2 32 018	Bitburg, Stadt	Bitburg-Prüm	12 357	54634
15 1 54 002	Bitterfeld, Stadt	Bitterfeld	16 868	06749
15 3 63 016	Bittkau	Stendal	777	39517
08 4 17 010	Bitz	Zollernalbkreis	3 827	72475
07 1 32 010	Bitzen	Altenkirchen (Westerwald)	859	57539
09 3 72 115	Blaibach	Cham	2 069	93476
09 7 80 115	Blaichach	Oberallgäu	5 280	87544
12 0 68 028	Blandikow	Ostprignitz-Ruppin	284	16909
09 6 71 113	Blankenbach	Aschaffenburg	1 529	63825
12 0 68 032	Blankenberg	Ostprignitz-Ruppin	81	16845
13 0 60 004	Blankenberg	Parchim	496	19412
16 0 75 003	Blankenberg	Saale-Orla-Kreis	1 271	07366
16 0 64 007	Blankenburg	Unstrut-Hainich-Kreis	205	99955
12 0 73 056	Blankenburg	Uckermark	373	17291
15 3 69 005	Blankenburg (Harz), Stadt	Wernigerode	17 991	38889
12 0 72 016	Blankenfelde	Teltow-Fläming	7 899	15827
13 0 51 011	Blankenhagen	Bad Doberan	762	18182
16 0 71 008	Blankenhain, Stadt	Weimarer Land	6 978	99444
15 2 66 005	Blankenheim	Sangerhausen	1 371	06528
05 3 66 008	Blankenheim	Euskirchen	8 292	53945
13 0 55 003	Blankenhof	Mecklenburg-Strelitz	662	17039
07 1 35 010	Blankenrath	Cochem-Zell	1 379	56865
12 0 72 020	Blankensee	Teltow-Fläming	384	14959
13 0 55 004	Blankensee	Mecklenburg-Strelitz	1 272	17237
13 0 62 007	Blankensee	Uecker-Randow	379	17322
16 0 75 004	Blankenstein	Saale-Orla-Kreis	1 133	07366
12 0 61 032	Blasdorf	Dahme-Spreewald	82	15868
07 3 36 006	Blaubach	Kusel	460	66869
08 4 25 020	Blaubeuren, Stadt	Alb-Donau-Kreis	11 898	89143
08 1 27 008	Blaufelden	Schwäbisch Hall	5 203	74572
08 4 25 141	Blaustein	Alb-Donau-Kreis	14 611	89134
03 3 55 009	Bleckede, Stadt	Lüneburg	9 084	21354
07 2 33 008	Bleckhausen	Daun	336	54570
07 2 32 206	Bleialf	Bitburg-Prüm	1 123	54608
16 0 62 002	Bleicherode, Stadt	Nordhausen	7 314	99752

1) * Bedeutet, daß die Gemeinde mehrere Postleitzahlen hat;
die hier genannte Zahl ist diejenige des Verwaltungssitzes der Gemeinde.

4 Gemeinden in alphabetischer Ordnung mit Schlüsselnummer,
Bevölkerung und Postleitzahl am 01.01.1996

B

•Schlüssel- nummer	Gemeinde	Kreis/Landkreis	Bevöl- kerung	Post- leitz- zahl 1)
01 0 57 007	Blekendorf	Plön	1 711	24327
03 3 61 002	Blender	Verden	2 438	27337
12 0 68 036	Blesendorf	Ostprignitz-Ruppin	279	16909
13 0 59 008	Blesewitz	Ostvorpommern	326	17392
12 0 64 056	Bleyen	Märkisch-Oderland	235	15328
03 3 59 007	Bliedersdorf	Stade	1 522	21640
12 0 64 060	Bliesdorf	Märkisch-Oderland	560	16269
12 0 69 040	Bliesendorf	Potsdam-Mittelmark	374	14542
10 0 45 112	Blieskastel, Stadt	Saarpfalz-Kreis	23 082	66440
01 0 53 011	Bliestorf	Herzogtum Lauenburg	570	23847
13 0 54 010	Blievenstorf	Ludwigslust	536	19306
09 7 73 119	Blindheim	Dillingen a.d. Donau	1 680	89434
12 0 73 060	Blindow	Uckermark	165	17291
16 0 75 005	Blintendorf	Saale-Orla-Kreis	267	07926
12 0 72 024	Blönsdorf	Teltow-Fläming	926	14913
12 0 71 020	Bloischdorf	Spree-Neiße	200	03130
03 4 62 001	Blomberg	Wittmund	1 285	26487
05 7 66 016	Blomberg, Stadt	Lippe	16 786	32825
01 0 61 012	Blomesche Wildnis	Steinburg	604	25348
12 0 61 036	Blossin	Dahme-Spreewald	218	15754
13 0 58 010	Blowatz	Nordwestmecklenburg	1 023	23974
12 0 70 040	Blüthen	Prignitz	401	19357
12 0 73 064	Blumberg	Uckermark	322	16306
12 0 60 028	Blumberg	Barnim	2 161	16356
08 3 26 005	Blumberg, Stadt	Schwarzwald-Baar-Kreis	10 695	78176
13 0 62 008	Blumenhagen	Uecker-Randow	441	17337
13 0 55 005	Blumenholz	Mecklenburg-Strelitz	791	17237
12 0 65 040	Blumenow	Oberhavel	252	16775
12 0 68 040	Blumenthal	Ostprignitz-Ruppin	917	16928
01 0 58 018	Blumenthal	Rendsburg-Eckernförde	709	24241
01 0 60 010	Blunk	Segeberg	472	23813
15 1 54 003	Bobbau	Bitterfeld	1 338	06766
16 0 74 005	Bobeck	Saale-Holzland-Kreis	386	07646
07 3 32 005	Bobenheim am Berg	Bad Dürkheim	818	67273
07 3 38 004	Bobenheim-Roxheim	Ludwigshafen	10 025	67240

1) * Bedeutet, daß die Gemeinde mehrere Postleitzahlen hat;
die hier genannte Zahl ist diejenige des Verwaltungssitzes der Gemeinde.

Schlüssel- nummer	Gemeinde	Kreis/Landkreis	Bevöl- kerung	Post- leit- zahl 1)
07 3 40 001	Bobenthal	Pirmasens	373	76891
12 0 70 044	Boberow	Prignitz	257	19357
09 7 72 125	Bobingen, Stadt	Augsburg	15 932	86399
13 0 58 011	Bobitz	Nordwestmecklenburg	1 473	23996
12 0 66 028	Boblitz	Oberspreewald-Lausitz	669	03222
14 1 77 020	Bobritzsch	Freiberg	4 465	09627
13 0 54 011	Bobzin	Ludwigslust	289	19230
05 5 54 008	Bocholt, Stadt	Borken	70 424	46395 *
12 0 72 028	Bochow	Teltow-Fläming	347	14913
12 0 69 044	Bochow	Potsdam-Mittelmark	582	14550
05 9 11 000	Bochum, Stadt	Kreisfreie Stadt	400 395	44777 *
16 0 76 007	Bocka	Greiz	418	04603
14 1 91 080	Bockau	Aue-Schwarzenberg	2 878	08324
16 0 61 011	Bockelnhagen	Eichsfeld	618	37345
14 3 75 020	Bockelwitz	Döbeln	1 831	04703
07 1 33 013	Bockenau	Bad Kreuznach	1 201	55595
03 2 54 008	Bockenem, Stadt	Hildesheim	11 631	31167
07 3 32 006	Bockenheim an der Weinstraße ...	Bad Dürkheim	2 201	67278
03 4 55 025	Bockhorn	Friesland	8 297	26345
09 1 77 113	Bockhorn	Erding	2 956	85461
03 4 54 004	Bockhorst	Emsland	968	26897
16 0 69 005	Bockstadt	Hildburghausen	251	98673
13 0 53 008	Boddin	Güstrow	474	17179
13 0 54 012	Boddin	Ludwigslust	571	19243
12 0 70 048	Boddin-Langnow	Prignitz	273	16928
08 4 16 006	Bodelshausen	Tübingen	5 613	72411
16 0 75 006	Bodelwitz	Saale-Orla-Kreis	666	07381
07 1 43 005	Boden	Westerwaldkreis	576	56412
07 2 33 205	Bodenbach	Daun	237	53539
03 1 55 002	Bodenfelde, Flecken	Northeim	3 934	37194
07 3 39 006	Bodenheim	Mainz-Bingen	6 412	55294
09 2 74 120	Bodenkirchen	Landshut	5 090	84155
09 2 76 117	Bodenmais, Markt	Regen	3 504	94249
16 0 61 012	Bodenrode-Westhausen	Eichsfeld	1 171	37308
03 1 52 003	Bodensee	Göttingen	724	37434

1) * Bedeutet, daß die Gemeinde mehrere Postleitzahlen hat;
die hier genannte Zahl ist diejenige des Verwaltungssitzes der Gemeinde.

4 Gemeinden in alphabetischer Ordnung mit Schlüsselnummer,
Bevölkerung und Postleitzahl am 01.01.1996

B

Schlüssel- nummer	Gemeinde	Kreis/Landkreis	Bevöl- kerung	Post- leitzahl 1)
03 3 60 005	Bodenteich, Flecken	Uelzen	3 803	29389
03 2 55 003	Bodenwerder, Stadt	Holzminde	6 317	37619
09 3 76 116	Bodenwöhr	Schwandorf	3 934	92439
08 3 35 098	Bodman-Ludwigshafen	Konstanz	3 956	78351
08 4 36 018	Bodnegg	Ravensburg	2 861	88285
09 7 76 111	Bodolz	Lindau (Bodensee)	2 901	88131
09 1 90 117	Böbing	Weilheim-Schongau	1 537	82389
07 3 37 011	Böbingen	Südliche Weinstraße	530	67482
08 1 36 009	Böbingen an der Rems	Ostalbkreis	4 323	73560
08 1 15 003	Böblingen, Stadt	Böblingen	46 516	71032 *
09 2 76 118	Böbrach	Regen	1 656	94255
07 3 37 012	Böchingen	Südliche Weinstraße	714	76833
12 0 69 048	Boecke	Potsdam-Mittelmark	125	14778
15 3 62 013	Böddensell	Ohrekreis	280	39359
01 0 59 006	Böel	Schleswig-Flensburg	712	24405
09 7 78 119	Böhen	Unterallgäu	704	87736
07 3 38 005	Böhl-Iggelheim	Ludwigshafen	10 656	67459
16 0 70 005	Böhlen	Ilm-Kreis	810	98701
14 3 79 080	Böhlen, Stadt	Leipziger Land	6 154	04564
13 0 57 012	Böhlendorf	Nordvorpommern	315	18334
14 3 79 090	Böhlitz-Ehrenberg	Leipziger Land	7 588	04430
03 3 58 003	Böhme	Soltau-Fallingb.	924	29693
08 1 17 010	Böhmenkirch	Göppingen	5 427	89558
09 1 76 116	Böhmfeld	Eichstätt	1 386	85113
12 0 63 020	Böhne	Havelland	334	14715
01 0 58 019	Bönnhusen	Rendsburg-Eckernf.	336	24220
13 0 58 013	Böken	Nordwestmecklenburg	197	19069
01 0 59 008	Böklund	Schleswig-Flensburg	1 404	24860
12 0 73 072	Bölkendorf	Uckermark	168	16248
13 0 51 012	Bölkow	Bad Doberan	1 152	18239
08 3 36 010	Bölln	Lörrach	105	79677
07 3 37 013	Böllnborn	Südliche Weinstraße	276	76887
07 1 43 211	Bölsberg	Westerwaldkreis	294	57648
15 3 63 017	Bölsdorf	Stendal	278	39517
03 4 57 001	Boen	Leer	468	26831

1) * Bedeutet, daß die Gemeinde mehrere Postleitzahlen hat;
die hier genannte Zahl ist diejenige des Verwaltungssitzes der Gemeinde.

Schlüssel- nummer	Gemeinde	Kreis/Landkreis	Bevöl- kerung	Post- leit- zahl 1)
01 0 57 008	Bönebüttel	Plön	1 844	24620
05 9 78 008	Bönen	Unna	18 817	59199
12 0 62 056	Bönitz	Elbe-Elster	279	04924
08 1 18 010	Bönnigheim, Stadt	Ludwigsburg	6 815	74357
01 0 56 005	Bönnigstedt	Pinneberg	3 478	25474
07 1 34 011	Börfink	Birkenfeld	203	54422
03 4 54 005	Börger	Emsland	2 570	26904
13 0 51 013	Bürgerende-Rethwisch	Bad Doberan	1 045	18211
01 0 59 009	Börm	Schleswig-Flensburg	790	24863
14 2 87 070	Börnnersdorf-Breitenau	Sächsische Schweiz	534	01825
14 1 81 030	Börnichen/ Erzgeb.	Mittlerer Erzgebirgskreis	1 033	09437
12 0 60 032	Börnricke	Barnim	403	16321
12 0 63 024	Börnricke	Havelland	733	14641
01 0 53 012	Börnsen	Herzogtum Lauenburg	3 237	21039
07 3 33 009	Börrstadt	Donnersbergkreis	939	67725
07 3 36 008	Börsborn	Kusel	432	66904
08 4 25 022	Börslingen	Alb-Donau-Kreis	172	89177
03 1 58 003	Börßum	Wolfenbüttel	2 191	38312
08 1 17 011	Börtlingen	Göppingen	1 766	73104
13 0 58 015	Börzow	Nordwestmecklenburg	639	23936
15 3 62 014	Bösdorf	Ohrekreis	485	39359
01 0 57 009	Bösdorf	Plön	1 611	24306
16 0 61 013	Böseckendorf	Eichsfeld	234	37339
03 4 53 002	Bösel	Cluppenburg	6 870	26219
14 1 78 080	Bösenbrunn	Vogtlandkreis	1 395	08606
08 3 25 009	Bösingen	Rottweil	3 264	78662
16 0 70 006	Bösleben-Wüllersleben	Ilm-Kreis	670	99310
03 3 57 005	Böttersen	Rotenburg (Wümme)	926	27367
08 3 27 006	Böttlingen	Tuttlingen	1 378	78583
08 3 15 013	Bötzingen	Breisgau-Hochschwarzwald	5 052	79268
12 0 65 044	Bötzow	Oberhavel	1 848	16727
01 0 59 105	Böxlund	Schleswig-Flensburg	105	24994
03 2 55 004	Boffzen	Holzminde	3 190	37691
07 1 41 015	Bogel	Rhein-Lahn-Kreis	789	56357
09 2 78 118	Bogen, Stadt	Straubing-Bogen	9 921	94327

1) * Bedeutet, daß die Gemeinde mehrere Postleitzahlen hat;
die hier genannte Zahl ist diejenige des Verwaltungssitzes der Gemeinde.

4 Gemeinden in alphabetischer Ordnung mit Schlüsselnummer,
Bevölkerung und Postleitzahl am 01.01.1996

B

Schlüssel- nummer	Gemeinde	Kreis/Landkreis	Bevöl- kerung	Post- leit- zahl 1)
01 0 54 012	Bohmstedt	Nordfriesland	708	25853
03 4 59 013	Bohmte	Osnabrück	12 352	49163
12 0 71 024	Bohsdorf	Spree-Neiße	631	03130
13 0 58 012	Bolensdorf	Nordwestmecklenburg	521	23974
13 0 53 009	Boitin	Güstrow	178	18249
03 3 55 010	Boitze	Lüneburg	403	21368
12 0 73 068	Boitzenburg	Uckermark	1 536	17268
13 0 54 013	Boizenburg/ Elbe, Stadt	Ludwigslust	10 913	19258
03 3 52 006	Bokel	Cuxhaven	2 496	27616
01 0 56 006	Bokel	Pinneberg	527	25364
01 0 58 021	Bokel	Rendsburg-Eckernförde	662	24802
01 0 61 013	Bokelrehm	Steinburg	130	25596
03 1 51 004	Bokensdorf	Gifhorn	678	38556
01 0 56 008	Bokholt-Hanredder	Pinneberg	1 248	25335
01 0 61 014	Bokhorst	Steinburg	141	25560
01 0 57 010	Boksee	Plön	443	24220
07 3 33 010	Bolanden	Donnersbergkreis	1 934	67295
13 0 59 009	Boldekow	Ostvorpommern	409	17392
08 1 17 012	Boll	Göppingen	5 093	73087
16 0 74 006	Bollberg	Saale-Holzland-Kreis	287	07646
07 1 34 012	Bollenbach	Birkenfeld	164	55624
07 2 32 019	Bollendorf	Bitburg-Prüm	1 659	54669
12 0 72 032	Bollensdorf	Teltow-Fläming	125	15936
12 0 64 064	Bollersdorf	Märkisch-Oderland	473	15377
13 0 56 007	Bollewick	Müritz	427	17207
01 0 59 010	Bollingstedt	Schleswig-Flensburg	1 401	24855
08 3 15 014	Bollschweil	Breisgau-Hochschwarzwald	2 279	79283
12 0 66 032	Bolschwitz	Oberspreewald-Lausitz	146	03205
09 7 80 116	Bolsterlang	Oberallgäu	1 040	87538
13 0 58 014	Boltenhagen	Nordwestmecklenburg	2 370	23946
03 3 58 004	Bomlitz	Soltau-Fallingb.	6 988	29699
08 4 36 019	Boms	Ravensburg	498	88361
12 0 67 052	Bomsdorf	Oder-Spree	454	15898
01 0 54 013	Bondelum	Nordfriesland	185	25850
08 1 15 004	Bondorf	Böblingen	4 368	71149

1) * Bedeutet, daß die Gemeinde mehrere Postleitzahlen hat;
die hier genannte Zahl ist diejenige des Verwaltungssitzes der Gemeinde.

Schlüssel- nummer	Gemeinde	Kreis/Landkreis	Bevöl- kerung	Post- leit- zahl 1)
07 1 38 005	Bonefeld	Neuwied	995	56579
07 2 35 010	Bonerath	Trier-Saarburb	225	54316
15 3 70 014	Bonese	Altmarkkreis Salzwedel	335	29413
07 2 33 206	Bongard	Daun	264	53539
05 3 14 000	Bonn, Stadt	Kreisfreie Stadt	291 431	53103 *
08 3 37 022	Bonndorf im Schwarzwald, Stadt .	Waldshut	6 494	79848
09 7 72 126	Bonstetten	Augsburg	1 053	86486
13 0 62 009	Boock	Uecker-Randow	613	17322
15 3 63 018	Boock	Stendal	327	39606
07 1 37 014	Boos	Mayen-Koblenz	624	56729
07 1 33 014	Boos	Bad Kreuznach	386	55595
09 7 78 120	Boos	Unterallgäu	1 868	87737
01 0 60 011	Boostedt	Segeberg	4 370	24598
08 1 36 010	Bopfingen, Stadt	Ostalbkreis	12 513	73441
07 1 40 501	Boppard, Stadt	Rhein-Hunsrück-Kreis	16 424	56154
05 7 74 012	Borchen	Paderborn	12 338	33178
01 0 54 014	Bordelum	Nordfriesland	1 803	25852
01 0 58 022	Bordesholm	Rendsburg-Eckernförde	7 059	24582
01 0 59 011	Boren	Schleswig-Flensburg	808	24392
01 0 58 023	Borgdorf-Seedorf	Rendsburg-Eckernförde	328	24589
05 7 62 012	Borgentreich, Stadt	Höxter	9 743	34434
05 7 54 004	Borgholzhausen, Stadt	Gütersloh	8 463	33829
12 0 72 036	Borgisdorf	Teltow-Fläming	188	14913
01 0 58 024	Borgstedt	Rendsburg-Eckernförde	1 186	24794
01 0 54 015	Borgsum	Nordfriesland	298	25938
01 0 59 012	Borgwedel	Schleswig-Flensburg	627	24857
12 0 68 044	Bork/Lellichow	Ostprignitz-Ruppin	185	16866
12 0 62 060	Borken	Elbe-Elster	137	04916
06 6 34 001	Borken (Hessen), Stadt	Schwalm-Eder-Kreis	14 325	34582
05 5 54 012	Borken, Stadt	Borken	38 675	46325
12 0 69 052	Borkheide	Potsdam-Mittelmark	1 505	14822
13 0 60 005	Borkow	Parchim	583	19406
03 4 57 002	Borkum, Stadt	Leer	5 921	26757
12 0 69 056	Borkwalde	Potsdam-Mittelmark	1 068	14822
07 2 33 207	Borler	Daun	92	53539

1) * Bedeutet, daß die Gemeinde mehrere Postleitzahlen hat;
die hier genannte Zahl ist diejenige des Verwaltungssitzes der Gemeinde.

4 Gemeinden in alphabetischer Ordnung mit Schlüsselnummer,
Bevölkerung und Postleitzahl am 01.01.1996

B

Schlüssel- nummer	Gemeinde	Kreis/Landkreis	Bevöl- kerung	Post- leit- zahl 1)
15 3 62 015	Born	Ohrekreis	227	39345
13 0 57 013	Born a. Darß	Nordvorpommern	1 212	18375
14 3 89 050	Borna	Torgau-Oschatz	1 814	04758
14 3 79 100	Borna, Stadt	Leipziger Land	21 756	04552
15 3 52 003	Borne	Aschersleben-Staßfurt	1 396	39435
12 0 69 060	Borne	Potsdam-Mittelmark	211	14806
16 0 61 014	Bornhagen	Eichsfeld	416	37318
07 3 37 014	Bornheim	Südliche Weinstraße	1 184	76879
07 3 31 012	Bornheim	Alzey-Worms	648	55237
05 3 82 012	Bornheim, Stadt	Rhein-Sieg-Kreis	40 180	53332
01 0 60 012	Bornhöved	Segeberg	2 857	24619
01 0 58 025	Bornholt	Rendsburg-Eckernförde	182	25557
07 1 41 016	Bornich	Rhein-Lahn-Kreis	1 171	56348
15 2 56 009	Bornitz	Burgenlandkreis	636	06712
12 0 61 040	Bornsdorf	Dahme-Spreewald	371	15926
15 3 70 015	Bornsen	Altmarkkreis Salzwedel	418	29413
15 2 60 012	Bornstedt	Mansfelder Land	1 095	06295
15 3 62 016	Bornstedt	Ohrekreis	440	39343
15 1 51 002	Borum	Anhalt-Zerbst	653	39264
07 1 43 212	Borod	Westerwaldkreis	466	57614
13 0 52 009	Borrentin	Demmin	353	17111
14 3 79 110	Borsdorf	Leipziger Land	4 099	04451
01 0 61 015	Borsfleth	Steinburg	818	25376
01 0 60 013	Borstel	Segeberg	140	24616
03 2 51 008	Borstel	Diepholz	1 372	27246
01 0 56 009	Borstel-Hohenraden	Pinneberg	1 761	25494
14 1 81 040	Borstendorf	Mittlerer Erzgebirgskreis	1 908	09579
01 0 53 013	Borstorf	Herzogtum Lauenburg	293	23881
16 0 65 008	Borxleben	Kyffhäuserkreis	399	06556
01 0 55 007	Bosau	Ostholstein	3 311	23715
01 0 54 016	Bosbüll	Nordfriesland	188	25899
07 3 36 009	Bosenbach	Kusel	847	66887
15 1 71 010	Boßdorf	Wittenberg	684	06895
03 3 57 006	Bothel	Rotenburg (Wümme)	1 829	27386
16 0 64 008	Bothenheilingen	Unstrut-Hainich-Kreis	490	99947

1) * Bedeutet, daß die Gemeinde mehrere Postleitzahlen hat;
die hier genannte Zahl ist diejenige des Verwaltungssitzes der Gemeinde.

Schlüssel- nummer	Gemeinde	Kreis/Landkreis	Bevöl- kerung	Post- leit- zahl 1)
01 0 57 011	Bothkamp	Plön	284	24250
07 3 40 205	Bottenbach	Pirmasens	684	66504
16 0 65 009	Bottendorf	Kyffhäuserkreis	1 200	06571
15 3 55 010	Bottmersdorf	Bördekreis	740	39164
05 5 12 000	Bottrop, Stadt	Kreisfreie Stadt	120 642	46236 *
10 0 44 122	Bous	Saarlouis	7 665	66359
01 0 58 026	Bovenau	Rendsburg-Eckernförde	893	24796
03 1 52 004	Bovenden, Flecken	Göttingen	13 336	37120
14 2 84 020	Boxberg	Niederschles. Oberlausitzkreis ..	3 158	02943
07 2 33 010	Boxberg	Daun	218	54552
08 1 28 014	Boxberg, Stadt	Main-Tauber-Kreis	7 303	97944
01 0 62 011	Braak	Stormarn	671	22145
07 1 32 012	Brachbach	Altenkirchen (Westerwald)	2 649	57555
15 2 65 004	Brachstedt	Saalkreis	931	06188
07 1 35 011	Brachtendorf	Cochem-Zell	251	56761
06 4 35 005	Brachtal	Main-Kinzig-Kreis	5 343	63636
12 0 69 064	Brachwitz	Potsdam-Mittelmark	194	14822
15 2 65 005	Brachwitz	Saalkreis	988	06198
03 3 53 004	Brackel	Harburg	1 508	21438
08 1 25 013	Brackenheim, Stadt	Heilbronn	13 272	74336
01 0 54 017	Braderup	Nordfriesland	677	25923
12 0 63 028	Brädikow	Havelland	345	14641
15 1 51 003	Bräsen	Anhalt-Zerbst	126	06862
08 3 26 006	Bräunlingen, Stadt	Schwarzwald-Baar-Kreis	5 957	78199
15 2 60 013	Bräunrode	Mansfelder Land	529	06333
14 1 73 020	Bräunsdorf	Chemnitzer Land	1 072	09212
14 1 77 050	Bräunsdorf-Langhennersdorf	Freiberg	1 617	09603
13 0 54 014	Brahlstorf	Ludwigslust	837	19273
16 0 76 008	Brahmenau	Greiz	778	07554
03 4 61 002	Brake (Unterweser), Stadt	Wesermarsch	16 713	26919
05 7 62 016	Brakel, Stadt	Höxter	17 493	33034
12 0 64 068	Bralitz	Märkisch-Oderland	767	16259
15 1 51 004	Brambach	Anhalt-Zerbst	395	06862
01 0 58 027	Brammer	Rendsburg-Eckernförde	323	24793
03 4 59 014	Bramsche, Stadt	Osnabrück	30 724	49565

1) * Bedeutet, daß die Gemeinde mehrere Postleitzahlen hat;
die hier genannte Zahl ist diejenige des Verwaltungssitzes der Gemeinde.

4 Gemeinden in alphabetischer Ordnung mit Schlüsselnummer,
Bevölkerung und Postleitzahl am 01.01.1996

B

Schlüssel- nummer	Gemeinde	Kreis/Landkreis	Bevöl- kerung	Post- leit- zahl 1)
03 3 52 007	Bramstedt	Cuxhaven	1 823	27628
01 0 54 018	Bramstedtlund	Nordfriesland	233	25926
09 3 77 113	Brand	Tirschenreuth	1 321	95682
14 1 77 030	Brand-Erbisdorf, Stadt	Freiberg	10 047	09618
01 0 56 010	Brande-Hörnerkirchen	Pinneberg	1 160	25364
12 0 51 000	Brandenburg an der Havel, Stadt	Kreisfreie Stadt	85 994	14770 *
15 2 61 007	Branderoda	Merseburg-Querfurt	213	06632
16 0 62 003	Branderode	Nordhausen	194	99755
15 1 51 005	Brandhorst	Anhalt-Zerbst	117	06785
12 0 62 064	Brandis	Elbe-Elster	249	04916
14 3 83 060	Brandis, Stadt	Muldentalkreis	5 065	04821
07 2 32 207	Brandscheid	Bitburg-Prüm	346	54608
07 1 43 213	Brandscheid	Westerwaldkreis	495	56459
13 0 57 014	Brandshagen	Nordvorpommern	1 122	18519
09 1 87 120	Brannenbourg	Rosenheim	5 429	83098
15 2 65 006	Braschwitz	Saalkreis	540	06188
07 1 41 501	Braubach, Stadt	Rhein-Lahn-Kreis	3 536	56338
07 2 31 012	Brauneberg	Bernkastel-Wittlich	1 201	54472
06 5 32 003	Braunfels, Stadt	Lahn-Dill-Kreis	11 114	35619
16 0 76 009	Braunichswalde	Greiz	655	07580
03 1 53 003	Braunlage, Stadt	Goslar	5 998	38700
08 1 27 009	Braunsbach	Schwäbisch Hall	2 430	74542
15 2 61 008	Braunsbedra, Stadt	Merseburg-Querfurt	6 982	06242
12 0 68 048	Braunsberg	Ostprignitz-Ruppin	163	16818
03 1 01 000	Braunschweig, Stadt	Kreisfreie Stadt	252 544	38100 *
15 2 60 014	Braunschwerde	Mansfelder Land	705	06543
16 0 76 011	Braunsdorf	Greiz	260	07955
12 0 67 056	Braunsdorf	Oder-Spree	194	15518
07 1 40 018	Braunshorn	Rhein-Hunsrück-Kreis	603	56288
07 1 33 015	Braunweiler	Bad Kreuznach	584	55595
07 1 33 016	Brauweiler	Bad Kreuznach	90	55606
01 0 59 014	Brebel	Schleswig-Flensburg	302	24888
06 5 33 002	Brechen	Limburg-Weilburg	6 546	65611
07 2 32 020	Brecht	Bitburg-Prüm	178	54636
05 9 54 004	Breckerfeld, Stadt	Ennepe-Ruhr-Kreis	8 892	58339

1) * Bedeutet, daß die Gemeinde mehrere Postleitzahlen hat;
die hier genannte Zahl ist diejenige des Verwaltungssitzes der Gemeinde.

Schlüssel- nummer	Gemeinde	Kreis/Landkreis	Bevöl- kerung	Post- leit- zahl 1)
03 4 54 006	Breddenberg	Emsland	648	26897
12 0 68 052	Breddin	Ostprignitz-Ruppin	1 223	16845
03 3 57 007	Breddorf	Rotenburg (Wümme)	1 136	27412
01 0 58 028	Bredenbek	Rendsburg-Eckernförde	962	24796
13 0 55 006	Bredenfelde	Mecklenburg-Strelitz	265	17349
13 0 52 010	Bredenfelde	Demmin	184	17153
12 0 65 048	Bredereiche	Oberhavel	862	16775
12 0 63 032	Bredow	Havelland	590	14641
01 0 54 019	Bredstedt, Stadt	Nordfriesland	4 859	25821
13 0 59 010	Breechen	Ostvorpommern	220	17506
13 0 61 006	Breege	Rügen	850	18556
12 0 70 052	Breese	Prignitz	1 130	19322
13 0 52 011	Breesen	Demmin	486	17091
13 0 57 015	Breesen	Nordvorpommern	284	18334
13 0 52 012	Breest	Demmin	245	17089
15 3 62 017	Bregenstedt	Ohrekreis	564	39343
16 0 61 015	Brehme	Eichsfeld	1 205	37339
15 1 54 004	Brehna, Stadt	Bitterfeld	2 742	06796
06 5 34 005	Breidenbach	Marburg-Biedenkopf	6 700	35236
01 0 58 029	Breiholz	Rendsburg-Eckernförde	1 384	24797
08 3 15 015	Breisach am Rhein, Stadt	Breisgau-Hochschwarzwald	11 852	79206
07 2 31 202	Breit	Bernkastel-Wittlich	269	54426
09 6 74 118	Breitbrunn	Haßberge	1 025	96151
09 1 87 121	Breitbrunn a. Chiemsee	Rosenheim	1 364	83254
12 0 62 068	Breitenau	Elbe-Elster	312	03249
14 1 77 060	Breitenau	Freiberg	964	09569
07 1 43 006	Breitenau	Westerwaldkreis	609	56237
07 3 36 010	Breitenbach	Kusel	2 104	66916
16 0 61 016	Breitenbach	Eichsfeld	971	37327
15 2 56 010	Breitenbach	Burgenlandkreis	319	06712
15 2 66 006	Breitenbach	Sangerhausen	294	06528
06 6 32 004	Breitenbach a. Herzberg	Hersfeld-Rotenburg	2 127	36287
09 2 75 118	Breitenberg	Passau	2 276	94139
01 0 61 016	Breitenberg	Steinburg	364	25597
09 7 78 121	Breitenbrunn	Unterallgäu	2 317	87739

1) * Bedeutet, daß die Gemeinde mehrere Postleitzahlen hat;
die hier genannte Zahl ist diejenige des Verwaltungssitzes der Gemeinde.

Schlüssel- nummer	Gemeinde	Kreis/Landkreis	Bevöl- kerung	Post- leit- zahl 1)
14 1 91 090	Breitenbrunn/ Erzgeb.	Aue-Schwarzenberg	2 612	08359
09 3 73 115	Breitenbrunn, Markt	Neumarkt i.d. OPf.	3 358	92363
01 0 61 017	Breitenburg	Steinburg	1 106	25587
15 3 70 016	Breitenfeld	Altmarkkreis Salzwedel	145	39638
01 0 53 014	Breitenfelde	Herzogtum Lauenburg	1 643	23881
09 4 71 119	Breitengüßbach	Bamberg	4 325	96149
15 3 67 004	Breitenhagen	Schönebeck	565	39240
16 0 75 007	Breitenhain	Saale-Orla-Kreis	152	07806
16 0 73 011	Breitenheerda	Saalfeld-Rudolstadt	291	07407
07 1 33 017	Breitenheim	Bad Kreuznach	444	55592
15 2 66 007	Breitenstein	Sangerhausen	572	06547
07 1 34 013	Breitenthal	Birkenfeld	331	55758
09 7 74 117	Breitenthal	Günzburg	1 156	86488
16 0 61 017	Breitenworbis	Eichsfeld	2 567	37339
08 4 25 024	Breitlingen	Alb-Donau-Kreis	242	89183
08 3 15 016	Breitnau	Breisgau-Hochschwarzwald	1 819	79874
06 5 32 004	Breitscheid	Lahn-Dill-Kreis	4 851	35767
07 3 39 007	Breitscheid	Mainz-Bingen	142	55422
07 1 38 006	Breitscheid	Neuwied	1 868	53547
07 1 32 013	Breitscheidt	Altenkirchen (Westerwald)	899	57539
15 2 66 008	Breitungen	Sangerhausen	550	06536
16 0 66 013	Breitungen/ Werra	Schmalkalden-Meiningen	5 666	98597
01 0 58 030	Brekendorf	Rendsburg-Eckernförde	959	24811
01 0 54 020	Breklum	Nordfriesland	1 968	25821
07 1 41 018	Bremberg	Rhein-Lahn-Kreis	291	56370
04 0 11 000	Bremen, Stadt	Kreisfreie Stadt	549 357	28195 *
04 0 12 000	Bremerhaven, Stadt	Kreisfreie Stadt	130 400	27576 *
03 3 57 008	Bremervörde, Stadt	Rotenburg (Wümme)	19 004	27432
07 1 35 012	Bremm	Cochem-Zell	969	56814
12 0 67 060	Bremsdorf	Oder-Spree	397	15890
16 0 74 007	Bremsnitz	Saale-Holzland-Kreis	163	07646
12 0 62 072	Brenitz	Elbe-Elster	223	03253
07 1 31 201	Brenk	Ahrweiler	187	56651
09 3 75 120	Brennberg	Regensburg	1 695	93179
06 4 37 003	Brensbach	Odenwaldkreis	5 299	64395

1) * Bedeutet, daß die Gemeinde mehrere Postleitzahlen hat;
die hier genannte Zahl ist diejenige des Verwaltungssitzes der Gemeinde.

Schlüssel- nummer	Gemeinde	Kreis/Landkreis	Bevöl- kerung	Post- leit- zahl 1)
13 0 54 015	Brenz	Ludwigslust	624	19306
13 0 54 017	Bresegard bei Eldena	Ludwigslust	217	19294
13 0 54 016	Bresegard bei Picher	Ludwigslust	384	19230
12 0 67 064	Breslack	Oder-Spree	229	15898
03 3 59 008	Brest	Stade	786	21698
16 0 65 011	Bretleben	Kyffhäuserkreis	750	06556
14 2 92 050	Brettnig-Hauswalde	Westlausitz-Dresdner Land	3 149	01900
15 3 63 019	Bretsch	Stendal	767	39606
08 2 15 007	Bretten, Stadt	Karlsruhe	26 041	75015
07 1 43 214	Bretthausen	Westerwaldkreis	204	56479
15 3 58 003	Brettin	Jerichower Land	913	39307
07 1 33 018	Bretzenheim	Bad Kreuznach	2 206	55559
08 1 26 011	Bretzfeld	Hohenlohekreis	11 128	74626
06 4 37 004	Breuberg, Stadt	Odenwaldkreis	7 287	64747
06 6 33 004	Breuna	Kassel	3 855	34479
07 3 33 011	Breunigweiler	Donnersbergkreis	466	67725
03 2 55 005	Brevörde	Holzminen	868	37647
07 1 37 204	Brey	Mayen-Koblenz	1 297	56321
01 0 51 010	Brickeln	Dithmarschen	156	25712
07 1 35 013	Briedel	Cochem-Zell	1 150	56850
07 1 35 014	Brieden	Cochem-Zell	112	56829
07 1 35 015	Briedern	Cochem-Zell	367	56820
12 0 69 068	Brielow	Potsdam-Mittelmark	1 077	14778
12 0 67 068	Briescht	Oder-Spree	235	15848
12 0 63 036	Brieselang	Havelland	4 691	14656
12 0 61 044	Briesen	Dahme-Spreewald	360	15757
12 0 71 028	Briesen	Spree-Neiße	602	03096
12 0 67 072	Briesen (Mark)	Oder-Spree	1 856	15518
12 0 61 048	Briesensee	Dahme-Spreewald	255	15913
12 0 66 036	Brieske	Oberspreewald-Lausitz	2 044	01968
12 0 67 076	Brieskow-Finkenheerd	Oder-Spree	2 570	15295
12 0 69 072	Briest	Potsdam-Mittelmark	306	14778
12 0 73 076	Briest	Uckermark	216	16306
03 3 55 011	Brietlingen	Lüneburg	2 191	21382
15 3 70 017	Brietitz	Altmarkkreis Salzwedel	497	29413

1) * Bedeutet, daß die Gemeinde mehrere Postleitzahlen hat;
die hier genannte Zahl ist diejenige des Verwaltungssitzes der Gemeinde.

4 Gemeinden in alphabetischer Ordnung mit Schlüsselnummer,
Bevölkerung und Postleitzahl am 01.01.1996

B

Schlüssel- nummer	Gemeinde	Kreis/Landkreis	Bevöl- kerung	Post- leit- zahl 1)
13 0 62 010	Brietzig	Uecker-Randow	264	17309
08 3 26 075	Brigachtal	Schwarzwald-Baar-Kreis	5 194	78086
13 0 52 013	Briggow	Demmin	422	17153
05 9 58 012	Brilon, Stadt	Hochsauerlandkreis	27 258	59929
07 2 32 021	Briningen	Bitburg-Prüm	74	54646
01 0 58 031	Brinjahe	Rendsburg-Eckernförde	141	24816
03 4 57 003	Brinkum	Leer	615	26835
13 0 53 010	Bristow	Güstrow	216	17166
12 0 60 036	Britz	Barnim	2 151	16230
14 1 78 090	Brockau	Vogtlandkreis	621	08491
03 3 57 009	Brockel	Rotenburg (Wümme)	1 122	27386
07 2 33 011	Brockscheid	Daun	211	54552
03 2 51 009	Brockum	Diepholz	1 074	49448
07 1 37 205	Brodenbach	Mayen-Koblenz	684	56332
01 0 58 032	Brodersby	Rendsburg-Eckernförde	691	24398
01 0 59 016	Brodersby	Schleswig-Flensburg	542	24864
01 0 57 012	Brodersdorf	Plön	293	24235
13 0 51 015	Broderstorf	Bad Doberan	2 009	18184
12 0 60 040	Brodowin	Barnim	392	16230
13 0 51 014	Bröbberow	Bad Doberan	398	18258
15 2 56 011	Bröckau	Burgenlandkreis	465	06724
03 3 51 005	Bröckel	Celle	1 540	29356
01 0 53 015	Bröthen	Herzogtum Lauenburg	227	21514
07 1 35 016	Brohl	Cochem-Zell	368	56754
07 1 31 014	Brohl-Lützing	Ahrweiler	2 722	56656
13 0 55 007	Brohm	Mecklenburg-Strelitz	369	17099
01 0 61 018	Brokdorf	Steinburg	971	25554
01 0 61 019	Brokstedt	Steinburg	1 854	24616
06 4 37 005	Brombachtal	Odenwaldkreis	3 675	64753
03 1 51 005	Brome, Flecken	Gifhorn	3 092	38465
06 6 35 005	Bromskirchen	Waldeck-Frankenberg	1 879	59969
12 0 66 040	Bronkow	Oberspreewald-Lausitz	358	03205
13 0 60 006	Broock	Parchim	404	19386
16 0 66 014	Brotterode, Kurort, Stadt	Schmalkalden-Meiningen	3 318	98599
12 0 62 076	Brottewitz	Elbe-Elster	498	04895

1) * Bedeutet, daß die Gemeinde mehrere Postleitzahlen hat;
die hier genannte Zahl ist diejenige des Verwaltungssitzes der Gemeinde.

Schlüssel- nummer	Gemeinde	Kreis/Landkreis	Bevöl- kerung	Post- leit- zahl 1)
07 2 31 013	Bruch	Bernkastel-Wittlich	470	54518
07 1 32 014	Bruchertseifen	Altenkirchen (Westerwald)	644	57539
12 0 73 080	Bruchhagen	Uckermark	176	16278
07 1 38 008	Bruchhausen	Neuwied	928	53572
03 2 51 010	Bruchhausen-Vilsen, Flecken	Diepholz	6 003	27305
06 4 35 006	Bruchköbel, Stadt	Main-Kinzig-Kreis	19 896	63486
07 3 35 003	Bruchmühlbach-Miesau	Kaiserslautern	8 165	66892
12 0 64 072	Bruchmühle	Märkisch-Oderland	957	15370
08 2 15 009	Bruchsal, Stadt	Karlsruhe	40 413	76646
16 0 64 009	Bruchstedt	Unstrut-Hainich-Kreis	337	99955
07 1 34 014	Bruchweiler	Birkenfeld	592	55758
07 3 40 501	Bruchweiler-Bärenbach	Pirmasens	1 770	76891
09 1 75 114	Bruck	Ebersberg	940	85567
09 3 76 117	Bruck i.d. OPf., Markt	Schwandorf	4 281	92436
09 2 74 194	Bruckberg	Landshut	4 433	84079
09 5 71 122	Bruckberg	Ansbach	1 357	91590
09 1 87 122	Bruckmühl, Markt	Rosenheim	14 813	83052
13 0 52 014	Brudersdorf	Demmin	236	17159
12 0 69 076	Brück, Stadt	Potsdam-Mittelmark	3 727	14822
07 1 34 015	Brücken	Birkenfeld	1 214	55767
15 2 66 009	Brücken (Helme)	Sangerhausen	934	06528
07 3 36 011	Brücken (Pfalz)	Kusel	2 396	66904
07 2 33 208	Brücktal	Daun	93	53539
13 0 60 007	Brüel, Stadt	Parchim	3 301	19412
01 0 58 033	Brügge	Rendsburg-Eckernförde	873	24582
03 2 54 009	Brüggen	Hildesheim	1 060	31033
05 1 66 004	Brüggen	Viersen	14 929	41379
16 0 67 005	Brüheim	Gotha	530	99869
08 2 26 009	Brühl	Rhein-Neckar-Kreis	14 077	68782
05 3 62 012	Brühl, Stadt	Erftkreis	43 653	50321
13 0 57 016	Brünkendorf	Nordvorpommern	230	18337
14 1 88 040	Brünlos	Stollberg	1 446	09380
16 0 69 006	Brünn/ Thür.	Hildburghausen	470	98673
13 0 59 011	Brünzow	Ostvorpommern	714	17509
13 0 58 016	Brüsewitz	Nordwestmecklenburg	1 977	19071

1) * Bedeutet, daß die Gemeinde mehrere Postleitzahlen hat;
die hier genannte Zahl ist diejenige des Verwaltungssitzes der Gemeinde.

4 Gemeinden in alphabetischer Ordnung mit Schlüsselnummer,
Bevölkerung und Postleitzahl am 01.01.1996

B

Schlüssel- nummer	Gemeinde	Kreis/Landkreis	Bevöl- kerung	Post- leit- zahl 1)
12 0 73 084	Brüssow, Stadt	Uckermark	1 616	17326
15 3 67 005	Brumby	Schönebeck	1 051	39240
15 3 70 018	Brunau	Altmarkkreis Salzwedel	690	39624
13 0 55 008	Brunn	Mecklenburg-Strelitz	1 231	17039
12 0 68 056	Brunn	Ostprignitz-Ruppin	273	16845
09 3 75 122	Brunn	Regensburg	1 152	93164
12 0 68 060	Brunne	Ostprignitz-Ruppin	342	16833
09 1 85 123	Brunnen	Neuburg-Schrobenhausen	1 493	86564
16 0 63 009	Brunnhartshausen	Wartburgkreis	465	36452
09 1 84 114	Brunnthai	München	3 649	85649
12 0 64 076	Brunow	Märkisch-Oderland	186	16259
13 0 54 018	Brunow	Ludwigslust	441	19372
01 0 62 088	Brunsbek	Stormarn	1 409	22946
01 0 51 011	Brunsbüttel, Stadt	Dithmarschen	13 966	25541
01 0 53 016	Brunsmark	Herzogtum Lauenburg	123	23883
01 0 53 017	Brunstorf	Herzogtum Lauenburg	450	21524
07 1 33 201	Bruschied	Bad Kreuznach	339	55606
12 0 61 052	Brusendorf	Dahme-Spreewald	389	15749
07 1 35 017	Bruttig-Fankel	Cochem-Zell	1 221	56814
07 1 40 020	Bubach	Rhein-Hunsrück-Kreis	278	56288
07 3 39 008	Bubenheim	Mainz-Bingen	793	55270
07 3 33 012	Bubenheim	Donnersbergkreis	446	67308
09 5 72 119	Bubenreuth	Erlangen-Höchststadt	4 371	91088
09 7 74 118	Bubesheim	Günzburg	1 407	89347
07 3 36 012	Buborn	Kusel	159	67742
08 3 27 007	Bubsheim	Tuttlingen	913	78585
07 1 40 021	Buch	Rhein-Hunsrück-Kreis	1 005	56290
07 1 41 019	Buch	Rhein-Lahn-Kreis	620	56357
15 3 63 020	Buch	Stendal	443	39517
09 1 77 114	Buch a. Buchrain	Erding	1 193	85656
09 2 74 121	Buch a. Erlbach	Landshut	2 950	84172
09 5 71 125	Buch a. Wald	Ansbach	922	91592
09 7 75 118	Buch, Markt	Neu-Ulm	3 664	89290
15 2 56 012	Bucha	Burgenlandkreis	302	06642
16 0 75 008	Bucha	Saale-Orla-Kreis	78	07389

1) * Bedeutet, daß die Gemeinde mehrere Postleitzahlen hat;
die hier genannte Zahl ist diejenige des Verwaltungssitzes der Gemeinde.

Schlüssel- nummer	Gemeinde	Kreis/Landkreis	Bevöl- kerung	Post- leit- zahl 1)
16 0 74 008	Bucha	Saale-Holzland-Kreis	896	07751
09 1 83 114	Buchbach, Markt	Mühlendorf a. Inn	2 903	84428
09 6 75 114	Buchbrunn	Kitzingen	958	97320
09 7 79 126	Buchdorf	Donau-Ries	1 401	86675
08 2 25 014	Buchen (Odenwald), Stadt	Neckar-Odenwald-Kreis	18 091	74722
08 3 15 020	Buchenbach	Breisgau-Hochschwarzwald	3 142	79256
09 7 80 117	Buchenberg, Markt	Oberallgäu	3 999	87474
12 0 73 088	Buchenhain	Uckermark	337	17268
07 2 32 208	Buchet	Bitburg-Prüm	314	54608
16 0 71 009	Buchfart	Weimarer Land	202	99438
12 0 62 080	Buchhain	Elbe-Elster	412	03253
08 3 27 008	Buchheim	Tuttlingen	630	88637
09 2 71 118	Buchhofen	Deggendorf	969	94533
03 2 57 008	Buchholz	Schaumburg	779	31710
12 0 64 080	Buchholz	Märkisch-Oderland	172	15345
12 0 67 080	Buchholz	Oder-Spree	270	15518
13 0 56 008	Buchholz	Müritz	185	17209
12 0 70 056	Buchholz	Prignitz	453	16928
13 0 57 017	Buchholz	Nordvorpommern	303	18461
01 0 53 018	Buchholz	Herzogtum Lauenburg	230	23911
01 0 51 012	Buchholz	Dithmarschen	1 020	25712
16 0 62 004	Buchholz	Nordhausen	240	99762
15 3 63 021	Buchholz	Stendal	285	39579
03 3 58 005	Buchholz (Aller)	Soltau-Fallingb.	1 487	29690
01 0 60 014	Buchholz (Forstgutsbez.), gemfr.	Segeberg	0	23812
07 1 38 080	Buchholz (Westerwald)	Neuwied	3 829	53567
12 0 69 080	Buchholz b. Niemegk	Potsdam-Mittelmark	102	14823
12 0 69 084	Buchholz b. Treuenbrietzen	Potsdam-Mittelmark	449	14547
03 3 53 005	Buchholz in der Nordheide, Stadt	Harburg	34 042	21244
01 0 53 019	Buchhorst	Herzogtum Lauenburg	187	21481
09 7 77 121	Buchloe, Stadt	Ostallgäu	10 092	86807
12 0 63 040	Buchow-Karpzow	Havelland	348	14641
12 0 66 044	Buchwäldchen	Oberspreewald-Lausitz	243	03205
12 0 62 084	Buckau	Elbe-Elster	284	04895
12 0 69 088	Buckau	Potsdam-Mittelmark	274	14793

1) * Bedeutet, daß die Gemeinde mehrere Postleitzahlen hat;
die hier genannte Zahl ist diejenige des Verwaltungssitzes der Gemeinde.

Schlüssel- nummer	Gemeinde	Kreis/Landkreis	Bevöl- kerung	Post- leit- zahl 1)
09 5 72 120	Buckenhof	Erlangen-Höchststadt	2 991	91054
12 0 66 048	Buckow	Oberspreewald-Lausitz	166	03205
12 0 67 084	Buckow	Oder-Spree	548	15848
12 0 72 040	Buckow	Teltow-Fläming	145	14913
12 0 63 044	Buckow bei Nennhausen	Havelland	109	14715
12 0 64 084	Buckow, Stadt	Märkisch-Oderland	1 855	15377
13 0 59 012	Buddenhagen	Ostvorpommern	401	17440
07 1 40 023	Budenbach	Rhein-Hunsrück-Kreis	197	55469
07 3 39 009	Budenheim	Mainz-Bingen	8 447	55257
07 1 35 018	Büchel	Cochem-Zell	1 098	56823
16 0 68 005	Büchel	Sömmerda	293	99638
01 0 53 020	Büchen	Herzogtum Lauenburg	5 542	21514
09 5 76 117	Büchenbach	Roth	5 033	91186
07 1 40 024	Büchenbeuren	Rhein-Hunsrück-Kreis	2 046	55491
09 2 75 119	Büchlberg	Passau	3 804	94124
03 2 57 009	Bückeburg, Stadt	Schaumburg	20 953	31675
03 2 56 003	Bücken, Flecken	Nienburg (Weser)	2 310	27333
12 0 69 092	Bücknitz	Potsdam-Mittelmark	318	14793
12 0 68 064	Bückwitz	Ostprignitz-Ruppin	350	16845
03 1 54 003	Büddenstedt	Helmstedt	3 586	38372
01 0 58 034	Büdelndorf	Rendsburg-Eckernförde	10 459	24782
15 3 58 004	Büden	Jerichower Land	246	39291
07 2 32 209	Büdesheim	Bitburg-Prüm	606	54610
06 4 40 004	Büdingen, Stadt	Wetteraukreis	20 430	63654
07 2 31 203	Büdlisch	Bernkastel-Wittlich	218	54426
08 2 16 007	Bühl, Stadt	Rastatt	27 088	77815
08 2 16 008	Bühlertal	Rastatt	8 392	77830
08 1 27 012	Bühlertann	Schwäbisch Hall	2 736	74424
08 1 27 013	Bühlerzell	Schwäbisch Hall	1 911	74426
15 3 57 007	Bühne	Halberstadt	579	38835
01 0 60 015	Bühnsdorf	Segeberg	396	23845
03 1 52 005	Bühren	Göttingen	549	37127
03 3 52 008	Bülkau	Cuxhaven	1 019	21782
13 0 53 012	Bülow	Güstrow	348	17166
13 0 60 008	Bülow	Parchim	359	19089

1) * Bedeutet, daß die Gemeinde mehrere Postleitzahlen hat;
die hier genannte Zahl ist diejenige des Verwaltungssitzes der Gemeinde.

Schlüssel- nummer	Gemeinde	Kreis/Landkreis	Bevöl- kerung	Post- leit- zahl 1)
13 0 53 011	Bülow	Güstrow	201	18276
13 0 58 017	Bülow	Nordwestmecklenburg	456	19217
03 3 57 010	Bülstedt	Rotenburg (Wümme)	658	27412
15 3 62 020	Bülstringen	Ohrekreis	736	39345
15 1 71 011	Bülzig	Wittenberg	839	06895
05 7 58 004	Bünde, Stadt	Herford	43 186	32257
01 0 58 035	Bünsdorf	Rendsburg-Eckernförde	508	24794
08 3 36 012	Bürchau	Lörrach	209	79683
07 1 32 015	Bürdenbach	Altenkirchen (Westerwald)	469	56593
05 7 74 016	Büren, Stadt	Paderborn	21 619	33142
16 0 74 009	Bürgel, Stadt	Saale-Holzland-Kreis	3 051	07616
09 6 76 116	Bürgstadt, Markt	Miltenberg	4 307	63927
06 4 31 005	Bürstadt, Stadt	Bergstraße	15 515	68642
08 3 35 015	Büdingen am Hochrhein	Konstanz	1 482	78266
15 3 63 022	Büste	Stendal	389	39624
01 0 51 013	Büsum	Dithmarschen	4 581	25761
01 0 51 014	Büsumer Deichhausen	Dithmarschen	347	25761
13 0 56 009	Bütow	Müritz	567	17209
01 0 61 020	Büttel	Steinburg	42	25572
06 4 33 003	Büttelborn	Groß-Gerau	12 809	64572
09 6 79 122	Büttthard, Markt	Würzburg	1 366	97244
16 0 61 018	Büttstedt	Eichsfeld	1 073	37359
12 0 63 052	Bützer	Havelland	548	14715
13 0 53 013	Bützow, Stadt	Güstrow	9 479	18246
16 0 67 006	Bufleben	Gotha	1 047	99869
13 0 59 013	Bugewitz	Ostvorpommern	359	17398
13 0 59 014	Buggenhagen	Ostvorpommern	284	17440
08 3 15 022	Buggingen	Breisgau-Hochschwarzwald	3 643	79426
12 0 67 088	Bugk	Oder-Spree	202	15859
16 0 61 019	Buhla	Eichsfeld	677	37339
07 1 34 016	Buhlenberg	Birkenfeld	455	55767
15 1 51 006	Buhlendorf	Anhalt-Zerbst	233	39264
15 1 51 007	Buko	Anhalt-Zerbst	212	06869
07 1 35 019	Bullay	Cochem-Zell	1 376	56859
01 0 56 011	Bullenkuhlen	Pinneberg	290	25355

1) * Bedeutet, daß die Gemeinde mehrere Postleitzahlen hat;
die hier genannte Zahl ist diejenige des Verwaltungssitzes der Gemeinde.

4 Gemeinden in alphabetischer Ordnung mit Schlüsselnummer,
Bevölkerung und Postleitzahl am 01.01.1996

B

Schlüssel- nummer	Gemeinde	Kreis/Landkreis	Bevöl- kerung	Post- leit- zahl 1)
03 4 57 004	Bunde, Flecken	Leer	3 495	26831
07 1 34 017	Bundenbach	Birkenfeld	1 042	55626
07 3 40 502	Bundenthal	Pirmasens	1 116	76891
03 4 57 005	Bunderhee	Leer	672	26831
09 6 74 120	Bundorf	Haßberge	1 009	97494
01 0 51 015	Bunsoh	Dithmarschen	807	25767
07 2 32 210	Burbach	Bitburg-Prüm	676	54597
05 9 70 008	Burbach	Siegen-Wittgenstein	14 807	57299
07 2 32 022	Burg	Bitburg-Prüm	26	54646
01 0 51 016	Burg (Dithmarschen)	Dithmarschen	4 284	25712
07 2 31 014	Burg (Mosel)	Bernkastel-Wittlich	493	56843
01 0 55 008	Burg auf Fehmarn, Stadt	Ostholstein	5 866	23769
13 0 55 009	Burg Stargard, Stadt	Mecklenburg-Strelitz	4 176	17094
12 0 71 032	Burg/Spreewald	Spree-Neiße	3 602	03096
15 3 58 005	Burg, Stadt	Jerichower Land	25 920	39288
09 7 74 121	Burgau, Stadt	Günzburg	9 342	89331
09 7 80 118	Burgberg i. Allgäu	Oberallgäu	3 151	87545
09 5 75 115	Burgbernheim, Stadt	Neustadt a.d.Aisch-Bad Windsheim	3 022	91593
07 1 31 202	Burgbrohl	Ahrweiler	3 282	56659
03 1 58 004	Burgdorf	Wolfenbüttel	2 478	38272
03 2 53 002	Burgdorf, Stadt	Hannover	30 275	31303
09 4 71 120	Burgebrach, Markt	Bamberg	5 827	96138
07 2 31 016	Burgen	Bernkastel-Wittlich	548	54472
07 1 37 206	Burgen	Mayen-Koblenz	908	56332
09 1 90 118	Burggen	Weilheim-Schongau	1 442	86977
09 5 75 116	Burghaslach, Markt	Neustadt a.d.Aisch-Bad Windsheim	2 334	96152
06 6 31 002	Burghaun	Fulda	6 522	36151
09 1 71 112	Burghausen, Stadt	Altötting	17 907	84489
09 1 85 125	Burgheim, Markt	Neuburg-Schrobenhausen	4 542	86666
15 2 56 013	Burgholzhausen	Burgenlandkreis	301	06648
16 0 75 009	Burgk	Saale-Orla-Kreis	124	07907
15 1 54 005	Burgkennitz	Bitterfeld	705	06804
09 1 71 113	Burgkirchen a.d. Alz	Altötting	10 604	84508
09 4 78 116	Burgkunstadt, Stadt	Lichtenfels	6 964	96224
07 1 32 016	Burglahr	Altenkirchen (Westerwald)	463	57614

1) * Bedeutet, daß die Gemeinde mehrere Postleitzahlen hat;
die hier genannte Zahl ist diejenige des Verwaltungssitzes der Gemeinde.

Schlüssel- nummer	Gemeinde	Kreis/Landkreis	Bevöl- kerung	Post- leitz- zahl 1)
09 6 73 186	Burglauer	Rhön-Grabfeld	1 609	97724
16 0 75 011	Burglemnitz	Saale-Orla-Kreis	119	07356
09 3 76 119	Burglengenfeld, Stadt	Schwandorf	10 883	93133
15 2 61 009	Burgliebenau	Merseburg-Querfurt	294	06184
09 5 71 127	Burgoberbach	Ansbach	3 098	91595
09 6 74 121	Burgpreppach, Markt	Haßberge	1 564	97496
08 4 26 028	Burgrieden	Biberach	3 280	88483
09 5 77 120	Burgsalach	Weißenburg-Gunzenhausen	1 145	91790
15 2 56 014	Burgscheidungen	Burgenlandkreis	670	06636
07 1 41 020	Burgschwalbach	Rhein-Lahn-Kreis	1 155	65558
15 2 60 015	Burgsdorf	Mansfelder Land	213	06295
09 6 77 122	Burgsinn, Markt	Main-Spessart	2 697	97775
07 1 33 019	Burgsponheim	Bad Kreuznach	204	55595
14 1 82 060	Burgstädt, Stadt	Mittweida	12 689	09217
15 3 62 021	Burgstall	Ohrekreis	744	39517
14 1 78 100	Burgstein	Vogtlandkreis	1 902	08538
08 1 19 018	Burgstetten	Rems-Murr-Kreis	3 234	71576
09 5 74 117	Burgthann	Nürnberger Land	10 950	90559
06 6 35 006	Burgwald	Waldeck-Frankenberg	5 318	35099
16 0 61 021	Burgwalde	Eichsfeld	280	37318
12 0 65 052	Burgwall	Oberhavel	295	16775
03 2 53 003	Burgwedel	Hannover	19 166	30938
15 2 68 002	Burgwerben	Weißenfels	905	06667
09 4 71 122	Burgwindheim, Markt	Bamberg	1 516	96154
09 5 71 128	Burk	Ansbach	1 267	91596
09 6 72 117	Burkardroth, Markt	Bad Kissingen	7 921	97705
14 2 72 030	Burkau	Bautzen	3 003	01906
16 0 73 012	Burkersdorf	Saalfeld-Rudolstadt	190	07422
15 2 56 015	Burkersroda	Burgenlandkreis	344	06647
14 1 88 050	Burkhardtsdorf	Stollberg	3 492	09235
08 4 17 013	Burladingen, Stadt	Zollernalbkreis	13 112	72393
13 0 52 015	Burow	Demmin	1 373	17089
07 3 37 015	Burrweiler	Südliche Weinstraße	922	76835
07 2 32 023	Burscheid	Bitburg-Prüm	8	54673
05 3 78 008	Burscheid, Stadt	Rheinisch-Bergischer Kreis	18 289	51399

1) * Bedeutet, daß die Gemeinde mehrere Postleitzahlen hat;
die hier genannte Zahl ist diejenige des Verwaltungssitzes der Gemeinde.

4 Gemeinden in alphabetischer Ordnung mit Schlüsselnummer,
Bevölkerung und Postleitzahl am 01.01.1996

B

Schlüssel- nummer	Gemeinde	Kreis/Landkreis	Bevöl- kerung	Post- leit- zahl 1)
09 7 74 122	Burtenbach, Markt	Günzburg	3 248	89349
07 2 31 017	Burtscheid	Bernkastel-Wittlich	146	54424
03 3 59 009	Burweg	Stade	911	21709
12 0 64 088	Buschdorf	Märkisch-Oderland	142	15328
15 1 71 012	Busckuhnsdorf	Wittenberg	74	06926
12 0 63 048	Buschow	Havelland	464	14715
13 0 61 007	Buschvitz	Rügen	210	18528
01 0 59 018	Busdorf	Schleswig-Flensburg	1 550	24866
06 5 31 003	Buseck	Gießen	12 806	35418
07 3 40 002	Busenberg	Pirmasens	1 387	76891
12 0 69 096	Busendorf	Potsdam-Mittelmark	483	14547
07 1 32 017	Busenhausen	Altenkirchen (Westerwald)	346	57612
01 0 51 017	Busenwurth	Dithmarschen	325	25719
03 4 61 003	Butjadingen	Wesermarsch	6 393	26969
16 0 71 011	Buttelstedt, Stadt	Weimarer Land	1 531	99439
09 4 71 123	Buttenheim, Markt	Bamberg	2 964	96155
09 7 73 122	Buttenwiesen	Dillingen a.d. Donau	5 451	86647
16 0 63 011	Buttlar	Wartburgkreis	1 401	36419
16 0 68 006	Buttstädt, Stadt	Sömmerda	3 035	99628
06 4 40 005	Butzbach, Stadt	Wetteraukreis	24 257	35510
12 0 61 056	Butzen	Dahme-Spreewald	238	15913
12 0 69 100	Butzow	Potsdam-Mittelmark	246	14778
13 0 59 015	Butzow	Ostvorpommern	406	17392
09 7 78 123	Buxheim	Unterallgäu	2 730	87740
09 1 76 118	Buxheim	Eichstätt	3 122	85114
03 3 59 010	Buxtehude, Stadt	Stade	35 253	21614
12 0 61 060	Byhleguhre	Dahme-Spreewald	769	15913
12 0 61 064	Byhlen	Dahme-Spreewald	166	15913

1) * Bedeutet, daß die Gemeinde mehrere Postleitzahlen hat;
die hier genannte Zahl ist diejenige des Verwaltungssitzes der Gemeinde.

Schlüssel- nummer	Gemeinde	Kreis/Landkreis	Bevöl- kerung	Post- leit- zahl 1)
C				
07 1 43 007	Caan	Westerwaldkreis	547	56237
16 0 76 012	Caaschwitz	Greiz	678	07586
03 3 52 009	Cadenberge	Cuxhaven	3 166	21781
09 5 73 114	Cadolzburg, Markt	Fürth	9 436	90556
12 0 61 068	Cahnsdorf	Dahme-Spreewald	549	15926
14 1 93 010	Cainsdorf	Zwickauer Land	2 466	08124
12 0 66 052	Calau, Stadt	Oberspreewald-Lausitz	7 383	03205
15 3 67 006	Calbe (Saale), Stadt	Schönebeck	13 118	39240
03 1 51 006	Calberlah	Gifhorn	4 809	38547
06 6 33 005	Calden	Kassel	7 693	34379
07 1 33 020	Callbach	Bad Kreuznach	420	67829
14 1 73 030	Callenberg	Chemnitzer Land	2 532	09337
15 3 62 022	Calvörde	Ohrekreis	1 746	39359
08 2 35 085	Calw, Stadt	Calw	23 709	75365
13 0 60 009	Cambs	Parchim	572	19067
16 0 74 011	Camburg, Stadt	Saale-Holzland-Kreis	2 937	07774
13 0 54 019	Camín	Ludwigslust	417	19246
12 0 61 072	Caminchen	Dahme-Spreewald	200	15913
12 0 69 104	Cammer	Potsdam-Mittelmark	530	14822
13 0 51 016	Cammin	Bad Doberan	994	18195
13 0 55 010	Cammin	Mecklenburg-Strelitz	292	17094
03 3 52 010	Cappel	Cuxhaven	695	27632
03 4 53 003	Cappeln (Oldenburg)	Cloppenburg	6 011	49692
12 0 69 108	Caputh	Potsdam-Mittelmark	3 533	14548
13 0 58 018	Carlow	Nordwestmecklenburg	1 149	19217
07 3 32 007	Carlsberg	Bad Dürkheim	3 270	67316
14 1 91 110	Carlsfeld	Aue-Schwarzenberg	1 258	08325
13 0 57 018	Carlsruhe	Nordvorpommern	173	18337
12 0 73 092	Carmzow	Uckermark	439	17291
13 0 55 011	Carpin	Mecklenburg-Strelitz	670	17237
12 0 64 092	Carzig	Märkisch-Oderland	67	15326
15 2 56 016	Casekirchen	Burgenlandkreis	287	06618
12 0 73 096	Casekow	Uckermark	886	16306
12 0 71 036	Casel	Spree-Neiße	360	03229

1) * Bedeutet, daß die Gemeinde mehrere Postleitzahlen hat;
die hier genannte Zahl ist diejenige des Verwaltungssitzes der Gemeinde.

4 Gemeinden in alphabetischer Ordnung mit Schlüsselnummer,
Bevölkerung und Postleitzahl am 01.01.1996

C

Schlüssel- nummer	Gemeinde	Kreis/Landkreis	Bevöl- kerung	Post- leit- zahl 1)
09 6 75 116	Castell	Kitzingen	848	97355
05 5 62 004	Castrop-Rauxel, Stadt	Recklinghausen	79 160	44575 *
15 3 69 006	Cattenstedt	Wernigerode	780	38889
14 3 89 060	Cavertitz	Torgau-Oschatz	2 209	04758
03 3 51 006	Celle, Stadt	Celle	73 936	29221 *
09 3 72 116	Cham, Stadt	Cham	17 256	93413
09 3 72 117	Chamerau	Cham	2 581	93466
07 1 41 021	Charlottenberg	Rhein-Lahn-Kreis	182	56379
13 0 53 014	Charlottenthal	Güstrow	513	18292
14 1 61 000	Chemnitz, Stadt	Kreisfreie Stadt	266 737	09111 *
09 1 89 114	Chieming	Traunstein	4 189	83339
09 1 87 123	Chiemsee	Rosenheim	342	83256
15 1 59 004	Chörau	Köthen	220	06386
12 0 60 044	Chorin	Barnim	539	16230
12 0 67 092	Chossewitz	Oder-Spree	107	15848
12 0 68 068	Christdorf	Ostprignitz-Ruppin	199	16909
16 0 66 015	Christes	Schmalkalden-Meiningen	698	98547
01 0 58 036	Christiansholm	Rendsburg-Eckernförde	258	24799
12 0 72 044	Christinendorf	Teltow-Fläming	239	15806
01 0 61 021	Christinenthal	Steinburg	69	25593
15 3 70 019	Chüden	Altmarkkreis Salzwedel	464	29416
14 1 73 040	Chursbachtal	Chemnitzer Land	3 092	09337
14 1 82 070	Chursdorf	Mittweida	503	09322
16 0 75 012	Chursdorf	Saale-Orla-Kreis	224	07907
07 3 40 003	Clausen	Pirmasens	1 705	66978
14 1 82 080	Claußnitz	Mittweida	3 699	09236
03 1 53 004	Clausthal-Zellerfeld, Bergstadt	Goslar	16 703	38678
08 1 25 017	Cleebronn	Heilbronn	2 718	74389
03 3 54 002	Clenze, Flecken	Lüchow-Dannenberg	2 417	29459
16 0 65 012	Clingen, Stadt	Kyffhäuserkreis	1 256	99718
03 4 53 004	Cloppenburg, Stadt	Cloppenburg	27 795	49661
15 3 63 023	Cobbel	Stendal	317	39517
15 1 51 008	Cobbelsdorf	Anhalt-Zerbst	761	06869
09 4 63 000	Coburg, Stadt	Kreisfreie Stadt	44 153	96450
07 1 35 020	Cochem, Stadt	Cochem-Zell	5 640	56812

1) * Bedeutet, daß die Gemeinde mehrere Postleitzahlen hat;
die hier genannte Zahl ist diejenige des Verwaltungssitzes der Gemeinde.

Schlüssel- nummer	Gemeinde	Kreis/Landkreis	Bevöl- kerung	Post- leit- zahl 1)
15 3 52 004	Cochstedt, Stadt	Aschersleben-Staßfurt	1 538	06449
06 5 34 006	Cölbe	Marburg-Biedenkopf	6 901	35091
13 0 55 012	Cölpin	Mecklenburg-Strelitz	1 054	17094
15 1 53 008	Cörmigk	Bernburg	583	06408
05 5 58 012	Coesfeld, Stadt	Coesfeld	34 747	48653
15 1 59 005	Cösitz	Köthen	302	06369
15 3 62 023	Colbitz	Ohrekreis	3 049	39326
14 3 83 070	Colditz, Stadt	Muldentalkreis	6 208	04680
09 6 76 117	Collenberg	Miltenberg	2 572	97903
09 5 71 130	Colmberg, Markt	Ansbach	2 048	91598
14 2 90 060	Colmnitz b. Freiberg	Weißeritzkreis	1 594	01738
03 4 58 002	Colnrade	Oldenburg	805	27243
13 0 55 013	Conow	Mecklenburg-Strelitz	530	17258
07 3 40 206	Contwig	Pirmasens	5 109	66497
03 2 52 004	Coppenbrügge, Flecken	Hamein-Pyrmont	8 025	31863
03 2 54 036	Coppengrave	Hildesheim	753	31091
06 6 32 005	Cornberg	Hersfeld-Rötenburg	1 870	36219
15 1 59 006	Cosa	Köthen	271	06369
12 0 67 096	Coschen	Oder-Spree	366	15898
14 2 80 030	Cossebaude	Meißen-Radebeul	5 188	01462
16 0 76 013	Cossengrün	Greiz	485	07985
15 1 51 009	Coswig (Anhalt), Stadt	Anhalt-Zerbst	9 383	06869
14 2 80 040	Coswig, Stadt	Meißen-Radebeul	24 955	01640
14 2 87 080	Cotta	Sächsische Schweiz	806	01819
12 0 52 000	Cottbus, Stadt	Kreisfreie Stadt	123 214	03046 *
08 1 27 014	Crailsheim, Stadt	Schwäbisch Hall	31 222	74564
07 1 41 022	Cramberg	Rhein-Lahn-Kreis	497	65558
03 1 58 005	Cramme	Wolfenbüttel	890	38312
13 0 58 019	Cramonshagen	Nordwestmecklenburg	521	19071
14 1 71 040	Cranzahl	Annaberg	2 344	09465
16 0 63 012	Craula	Wartburgkreis	334	99947
12 0 66 056	Craupe	Oberspreewald-Lausitz	179	03205
16 0 67 008	Crawinkel	Gotha	1 715	99330
08 1 28 020	Creglingen, Stadt	Main-Tauber-Kreis	5 041	97993
03 1 58 006	Cremlingen	Wolfenbüttel	11 366	38162

1) * Bedeutet, daß die Gemeinde mehrere Postleitzahlen hat;
die hier genannte Zahl ist diejenige des Verwaltungssitzes der Gemeinde.

4 Gemeinden in alphabetischer Ordnung mit Schlüsselnummer,
Bevölkerung und Postleitzahl am 01.01.1996

C

Schlüssel- nummer	Gemeinde	Kreis/Landkreis	Bevöl- kerung	Post- leit- zahl 1)
09 4 72 127	Creußen, Stadt	Bayreuth	4 792	95473
16 0 63 013	Creuzburg, Stadt	Wartburgkreis	2 457	99831
12 0 73 100	Criewen	Uckermark	466	16306
16 0 76 014	Crimla	Greiz	332	07557
14 1 93 020	Crimmitschau, Stadt	Zwickauer Land	23 888	08451
12 0 62 088	Crinitz	Elbe-Elster	1 409	03246
14 1 93 030	Crinitzberg	Zwickauer Land	2 473	08147
16 0 75 013	Crispendorf	Saale-Orla-Kreis	492	07924
13 0 60 010	Crivitz, Stadt	Parchim	4 392	19089
15 3 62 024	Cröchern	Ohrekreis	308	39517
15 2 56 017	Crölpa-Löbschütz	Burgenlandkreis	538	06628
07 3 36 013	Cronenberg	Kusel	185	67744
14 1 93 040	Crossen	Zwickauer Land	2 073	08129
16 0 74 012	Crossen an der Elster	Saale-Holzland-Kreis	2 204	07613
14 2 72 040	Crosta	Bautzen	1 894	02681
14 2 92 090	Crostwitz	Westlausitz-Dresdner Land	1 169	01920
14 1 71 050	Crottendorf	Annaberg	4 334	09474
12 0 73 104	Crussow	Uckermark	660	16278
14 1 93 050	Culitzsch	Zwickauer Land	789	08112
12 0 70 060	Cumlosen	Prignitz	834	19322
14 1 93 060	Cunersdorf	Zwickauer Land	504	08107
14 1 71 060	Cunersdorf	Annaberg	1 002	09456
14 2 72 050	Cunewalde	Bautzen	4 035	02733
16 0 73 013	Cursdorf	Saalfeld-Rudolstadt	845	98744
03 3 52 011	Cuxhaven, Stadt	Cuxhaven	55 229	27472 *

1) * Bedeutet, daß die Gemeinde mehrere Postleitzahlen hat;
die hier genannte Zahl ist diejenige des Verwaltungssitzes der Gemeinde.

Schlüssel- nummer	Gemeinde	Kreis/Landkreis	Bevöl- kerung	Post- leit- zahl 1)
D				
07 1 32 018	Daaden	Altenkirchen (Westerwald)	4 669	57567
16 0 71 012	Daasdorf a. Berge	Weimarer Land	177	99428
13 0 60 011	Dabel	Parchim	1 822	19406
13 0 55 014	Dabelow	Mecklenburg-Strelitz	196	17237
12 0 68 072	Dabergotz	Ostprignitz-Ruppin	523	16818
13 0 52 016	Daberkow	Demmin	376	17129
15 1 71 013	Dabrun	Wittenberg	771	06888
09 1 74 115	Dachau, Stadt	Dachau	36 454	85221
09 5 75 117	Dachsbach, Markt	Neustadt a.d.Aisch-Bad Windsheim	1 581	91462
08 3 37 027	Dachsberg (Südschwarzwald)	Waldshut	1 351	79875
07 1 41 023	Dachsenhausen	Rhein-Lahn-Kreis	1 020	56340
16 0 67 009	Dachwig	Gotha	1 587	99100
07 3 32 008	Dackenheim	Bad Dürkheim	339	67273
07 2 32 211	Dackscheid	Bitburg-Prüm	163	54649
13 0 54 020	Dadow	Ludwigslust	146	19294
01 0 61 022	Dägeling	Steinburg	725	25578
15 3 70 020	Dähre	Altmarkkreis Salzwedel	1 002	29413
01 0 58 037	Dänischenhagen	Rendsburg-Eckernförde	2 950	24229
01 0 58 038	Dätgen	Rendsburg-Eckernförde	496	24589
01 0 54 022	Dagebüll	Nordfriesland	983	25899
07 2 32 024	Dahlem	Bitburg-Prüm	232	54636
05 3 66 012	Dahlem	Euskirchen	4 161	53949
03 3 55 012	Dahlem	Lüneburg	526	21368
15 3 63 024	Dahlen	Stendal	633	39579
14 3 89 080	Dahlen, Stadt	Torgau-Oschatz	5 263	04774
03 3 55 013	Dahlenburg, Flecken	Lüneburg	3 330	21368
15 3 62 025	Dahlenwarsleben	Ohrekreis	1 116	39326
12 0 72 048	Dahlewitz	Teltow-Fläming	1 662	15827
07 1 41 024	Dahlheim	Rhein-Lahn-Kreis	908	56348
03 1 58 007	Dahlum	Wolfenbüttel	772	38170
12 0 64 096	Dahlwitz-Hoppegarten	Märkisch-Oderland	4 554	15366
01 0 55 010	Dahme	Ostholstein	1 298	23747
12 0 72 052	Dahme, Stadt	Teltow-Fläming	4 180	15936
13 0 53 015	Dahmen	Güstrow	765	17166

1) * Bedeutet, daß die Gemeinde mehrere Postleitzahlen hat;
die hier genannte Zahl ist diejenige des Verwaltungssitzes der Gemeinde.

4 Gemeinden in alphabetischer Ordnung mit Schlüsselnummer,
Bevölkerung und Postleitzahl am 01.01.1996

D

Schlüssel- nummer	Gemeinde	Kreis/Landkreis	Bevöl- kerung	Post- leit- zahl 1)
01 0 53 021	Dahmker	Herzogtum Lauenburg	122	22946
12 0 67 100	Dahmsdorf	Oder-Spree	116	15864
07 3 40 004	Dahn, Stadt	Pirmasens	5 164	66994
07 2 32 212	Dahren	Bitburg-Prüm	363	54689
12 0 69 112	Dahnsdorf	Potsdam-Mittelmark	435	14806
08 4 35 010	Daisendorf	Bodenseekreis	1 307	88718
09 7 79 129	Daiting	Donau-Ries	748	86653
07 1 33 021	Dalberg	Bad Kreuznach	262	55595
13 0 58 020	Dalberg-Wendelstorf	Nordwestmecklenburg	603	19071
01 0 60 016	Daldorf	Segeberg	609	24635
07 2 32 213	Daleiden	Bitburg-Prüm	920	54689
07 3 39 010	Dalheim	Mainz-Bingen	988	55278
13 0 53 016	Dalkendorf	Güstrow	369	17166
01 0 53 022	Dalldorf	Herzogtum Lauenburg	327	21483
12 0 63 056	Dallgow-Döberitz	Havelland	3 635	14624
12 0 70 064	Dallmin	Prignitz	688	19357
07 1 34 018	Dambach	Birkenfeld	148	55765
15 3 70 021	Dambeck	Altmarkkreis Salzwedel	361	29416
13 0 54 021	Dambeck	Ludwigslust	425	19357
12 0 69 116	Damelang-Freienthal	Potsdam-Mittelmark	500	14822
01 0 58 039	Damendorf	Rendsburg-Eckernförde	383	24361
13 0 62 011	Damerow	Uecker-Randow	215	17309
07 2 35 014	Damflos	Trier-Saarburg	731	54413
01 0 55 011	Damlos	Ostholstein	537	23738
13 0 60 012	Damm	Parchim	464	19374
13 0 51 017	Damm	Bad Doberan	406	18196
09 6 71 160	Dammbach	Aschaffenburg	2 035	63874
12 0 63 060	Damme	Havelland	122	14715
12 0 73 108	Damme	Uckermark	291	17291
03 4 60 002	Damme, Stadt	Vechta	14 998	49401
12 0 67 104	Dammendorf	Oder-Spree	178	15299
01 0 61 023	Dammfleth	Steinburg	370	25554
03 3 54 003	Damnatz	Lüchow-Dannenberg	368	29472
01 0 58 040	Damp	Rendsburg-Eckernförde	1 617	24351
07 1 40 025	Damscheid	Rhein-Hunsrück-Kreis	639	55432

1) * Bedeutet, daß die Gemeinde mehrere Postleitzahlen hat;
die hier genannte Zahl ist diejenige des Verwaltungssitzes der Gemeinde.

Schlüssel- nummer	Gemeinde	Kreis/Landkreis	Bevöl- kerung	Post- leit- zahl 1)
01 0 60 017	Damsdorf	Segeberg	267	23824
12 0 69 120	Damsdorf	Potsdam-Mittelmark	1 481	14797
13 0 58 021	Damshagen	Nordwestmecklenburg	968	23948
12 0 60 048	Danewitz	Barnim	197	16321
07 1 31 015	Dankerath	Ahrweiler	112	53520
15 3 64 004	Dankerode	Quedlinburg	960	06493
16 0 63 014	Dankmarshausen	Wartburgkreis	1 227	99837
12 0 72 056	Danna	Teltow-Fläming	244	14913
01 0 57 013	Dannau	Plön	537	24329
03 1 54 004	Danndorf	Helmstedt	2 044	38461
15 3 70 022	Dannefeld	Altmarkkreis Salzwedel	431	39649
12 0 64 100	Dannenberg	Märkisch-Oderland	351	16259
03 3 54 004	Dannenberg (Elbe), Stadt	Lüchow-Dannenberg	8 510	29451
07 3 33 013	Dannenfels	Donnersbergkreis	942	67814
12 0 61 076	Dannenreich	Dahme-Spreewald	301	15754
12 0 65 056	Dannenwalde	Oberhavel	354	16775
12 0 70 068	Dannenwalde	Prignitz	519	16866
01 0 59 019	Dannewerk	Schleswig-Flensburg	1 023	24867
15 3 58 006	Dannigkow	Jerichower Land	703	39245
07 3 38 006	Dannstadt-Schauernheim	Ludwigshafen	7 404	67125
15 3 57 008	Danstedt	Halberstadt	625	38855
15 3 57 009	Dardesheim, Stadt	Halberstadt	989	38836
13 0 59 016	Dargelin	Ostvorpommern	353	17498
13 0 59 017	Dargen	Ostvorpommern	543	17419
13 0 52 017	Dargun, Stadt	Demmin	4 001	17159
15 3 69 007	Darlingerode	Wernigerode	1 766	38871
06 4 11 000	Darmstadt, Stadt	Kreisfreie Stadt	138 980	64283 *
12 0 68 076	Darritz-Wahlendorf	Ostprignitz-Ruppin	193	16818
07 2 33 014	Darscheid	Daun	722	54552
07 3 40 005	Darstein	Pirmasens	226	76848
07 2 32 214	Dasburg	Bitburg-Prüm	299	54689
09 7 71 122	Dasing	Aichach-Friedberg	4 904	86453
13 0 57 019	Daskow	Nordvorpommern	1 103	18320
03 1 55 003	Dassel, Stadt	Northeim	11 779	37586
01 0 53 023	Dassendorf	Herzogtum Lauenburg	2 980	21521

1) * Bedeutet, daß die Gemeinde mehrere Postleitzahlen hat;
die hier genannte Zahl ist diejenige des Verwaltungssitzes der Gemeinde.

4 Gemeinden in alphabetischer Ordnung mit Schlüsselnummer,
Bevölkerung und Postleitzahl am 01.01.1996

D

Schlüssel- nummer	Gemeinde	Kreis/Landkreis	Bevöl- kerung	Post- leit- zahl 1)
13 0 58 022	Dassow, Stadt	Nordwestmecklenburg	3 152	23942
05 5 62 008	Datteln, Stadt	Recklinghausen	37 712	45711
07 1 38 009	Dattenberg	Neuwied	1 498	53547
07 1 38 010	Datzeroth	Neuwied	230	56589
07 1 43 008	Daubach	Westerwaldkreis	415	56412
07 1 33 022	Daubach	Bad Kreuznach	212	55566
08 3 26 010	Dauchingen	Schwarzwald-Baar-Kreis	3 377	78083
12 0 73 112	Dauer	Uckermark	205	17291
07 2 33 501	Daun, Stadt	Daun	8 401	54550
07 1 41 025	Dausenau	Rhein-Lahn-Kreis	1 436	56132
08 4 17 014	Dautmergen	Zollernalbkreis	407	72356
06 5 34 007	Dautphetal	Marburg-Biedenkopf	12 302	35232
07 2 32 025	Dauweishausen	Bitburg-Prüm	78	54673
07 1 33 023	Daxweiler	Bad Kreuznach	807	55442
13 0 58 023	Dechow	Nordwestmecklenburg	451	19217
12 0 68 080	Dechtow	Ostprignitz-Ruppin	296	16833
08 1 15 010	Deckenpfronn	Böblingen	2 416	75392
15 3 57 010	Dedeleben	Halberstadt	1 179	38836
12 0 73 116	Dedelow	Uckermark	1 217	17291
03 1 51 007	Dedelstorf	Gifhorn	1 460	29386
07 1 31 016	Dedenbach	Ahrweiler	389	53426
15 2 60 016	Dederstedt	Mansfelder Land	504	06295
03 2 55 007	Deensen	Holzminde	1 713	37627
15 3 57 011	Deersheim	Halberstadt	900	38835
16 0 73 014	Deesbach	Saalfeld-Rudolstadt	533	98744
07 1 43 009	Deesen	Westerwaldkreis	643	56237
15 1 51 010	Deetz	Anhalt-Zerbst	800	39264
12 0 69 124	Deetz/Havel	Potsdam-Mittelmark	850	14550
09 2 71 119	Deggendorf, Stadt	Deggendorf	31 113	94469
08 4 35 067	Deggenhausertal	Bodenseekreis	3 773	88693
08 1 17 014	Deggingen	Göppingen	5 709	73326
15 2 68 003	Dehlitz (Saale)	Weißenfels	603	06686
07 3 32 009	Deidesheim, Stadt	Bad Dürkheim	3 722	67146
08 3 27 009	Deilingen	Tuttlingen	1 591	78586
07 3 36 014	Deimberg	Kusel	118	67742

1) * Bedeutet, daß die Gemeinde mehrere Postleitzahlen hat;
die hier genannte Zahl ist diejenige des Verwaltungssitzes der Gemeinde.

Schlüssel- nummer	Gemeinde	Kreis/Landkreis	Bevöl- kerung	Post- leitz- zahl 1)
09 3 73 119	Deining	Neumarkt i.d. OPf.	3 667	92364
09 7 79 130	Deiningen	Donau-Ries	1 707	86738
03 3 59 011	Deinste	Stade	1 732	21717
03 3 57 011	Deinstedt	Rotenburg (Wümme)	658	27446
09 7 74 124	Deisenhausen	Günzburg	1 439	86489
08 3 25 072	Deißlingen	Rottweil	5 746	78652
08 1 16 014	Deizisau	Esslingen	6 054	73779
05 7 74 020	Delbrück, Stadt	Paderborn	27 700	33129
01 0 62 014	Delingsdorf	Stormarn	1 117	22929
15 2 61 010	Delitz am Berge	Merseburg-Querfurt	875	06246
14 3 74 060	Delitzsch, Stadt	Delitzsch	25 762	04509
07 3 40 207	Dellfeld	Pirmasens	1 397	66503
03 2 55 008	Delligsen, Flecken	Holzminde	9 383	31073
01 0 51 019	Dellstedt	Dithmarschen	807	25786
03 4 01 000	Delmenhorst, Stadt	Kreisfreie Stadt	78 226	27749 *
01 0 51 020	Delve	Dithmarschen	725	25788
13 0 60 013	Demen	Parchim	1 918	19089
07 2 33 016	Demerath	Daun	332	54552
13 0 58 024	Demern	Nordwestmecklenburg	339	19217
12 0 70 072	Demerthin	Prignitz	451	16866
14 2 72 060	Demitz-Thumitz	Bautzen	3 386	01877
15 3 63 025	Demker	Stendal	396	39579
13 0 52 018	Demmin, Hansestadt	Demmin	14 557	17109
12 0 67 108	Demnitz	Oder-Spree	215	15518
15 3 58 007	Demsin	Jerichower Land	475	39307
08 1 16 015	Denkendorf	Esslingen	10 208	73770
09 1 76 120	Denkendorf	Eichstätt	4 177	85095
08 3 27 010	Denkingen	Tuttlingen	2 283	78588
09 1 81 113	Denklingen	Landsberg a. Lech	2 267	86920
03 1 58 008	Denkte !	Wolfenbüttel	2 598	38321
12 0 72 060	Dennewitz	Teltow-Fläming	312	14913
14 1 93 080	Dennheritz	Zwickauer Land	1 487	08393
07 3 36 015	Dennweiler-Frohnbach	Kusel	285	66871
07 2 33 209	Densborn	Daun	588	54570
12 0 73 120	Densow	Uckermark	293	17268

1) * Bedeutet, daß die Gemeinde mehrere Postleitzahlen hat;
die hier genannte Zahl ist diejenige des Verwaltungssitzes der Gemeinde.

4 Gemeinden in alphabetischer Ordnung mit Schlüsselnummer,
Bevölkerung und Postleitzahl am 01.01.1996

D

Schlüssel- nummer	Gemeinde	Kreis/Landkreis	Bevöl- kerung	Post- leit- zahl 1)
09 5 71 132	Dentlein a. Forst, Markt	Ansbach	2 497	91599
08 3 16 009	Denzlingen	Emmendingen	12 303	79211
15 3 58 008	Derben	Jerichower Land	906	39317
15 3 69 008	Derenburg, Stadt	Wernigerode	2 678	38895
03 2 55 009	Derental	Holzminden	775	37691
16 0 63 015	Dermbach	Wartburgkreis	3 395	36466
07 1 31 017	Dernau	Ahrweiler	2 006	53507
07 1 38 011	Dernbach	Neuwied	1 012	56307
07 3 37 017	Dernbach	Südliche Weinstraße	445	76857
07 1 43 010	Dernbach (Westerwald)	Westerwaldkreis	2 721	56428
01 0 57 015	Dersau	Plön	875	24326
07 1 32 019	Derschen	Altenkirchen (Westerwald)	1 130	57520
13 0 59 018	Dersekow	Ostvorpommern	1 050	17498
13 0 54 022	Dersenow	Ludwigslust	480	19260
03 4 54 007	Dersum	Emsland	1 325	26906
12 0 69 128	Derwitz	Potsdam-Mittelmark	353	14550
14 2 84 030	Deschka	Niederschles. Oberlausitzkreis ..	454	02829
07 1 33 024	Desloch	Bad Kreuznach	391	55592
03 2 54 010	Despetal	Hildesheim	1 409	31035
15 1 01 000	Dessau, Stadt	Kreisfreie Stadt	90 945	06844 *
07 1 41 026	Dessighofen	Rhein-Lahn-Kreis	174	56357
12 0 68 084	Dessow	Ostprignitz-Ruppin	418	16845
03 4 57 006	Detern, Flecken	Leer	2 322	26847
15 3 58 009	Detershagen	Jerichower Land	393	39291
05 7 66 020	Detmold, Stadt	Lippe	73 343	32756 *
09 6 75 117	Dettelbach, Stadt	Kitzingen	6 694	97337
08 4 16 009	Dettenhausen	Tübingen	5 109	72135
08 2 15 111	Dettenheim	Karlsruhe	6 660	76706
08 3 37 030	Dettighofen	Waldshut	1 048	79802
08 4 15 014	Dettingen an der Erms	Reutlingen	9 080	72581
08 4 26 031	Dettingen an der Iller	Biberach	1 929	88451
08 1 16 016	Dettingen unter Teck	Esslingen	5 355	73265
13 0 57 020	Dettmannsdorf	Nordvorpommern	1 123	18320
03 1 58 009	Dettum	Wolfenbüttel	1 443	38173
07 2 35 015	Detzem	Trier-Saarburg	528	54340

1) * Bedeutet, daß die Gemeinde mehrere Postleitzahlen hat;
die hier genannte Zahl ist diejenige des Verwaltungssitzes der Gemeinde.

Schlüssel- nummer	Gemeinde	Kreis/Landkreis	Bevöl- kerung	Post- leit- zahl 1)
15 2 56 018	Deuben	Burgenlandkreis	1 468	06682
07 2 33 017	Deudesfeld	Daun	450	54570
09 3 75 127	Deuerling	Regensburg	1 874	93180
16 0 61 022	Deuna	Eichsfeld	1 130	37355
07 2 31 018	Deuselbach	Bernkastel-Wittlich	313	54411
12 0 69 132	Deutsch Bork	Potsdam-Mittelmark	157	14822
03 3 55 014	Deutsch Evern	Lüneburg	3 257	21407
14 2 92 100	Deutschbaselitz	Westlausitz-Dresdner Land	493	01920
14 1 81 050	Deutscheinsiedel	Mittlerer Erzgebirgskreis	470	09548
12 0 68 088	Deutschhof	Ostprignitz-Ruppin	294	16818
14 1 81 060	Deutschneudorf	Mittlerer Erzgebirgskreis	912	09548
14 3 79 120	Deutzen	Leipziger Land	2 599	04574
13 0 55 015	Dewitz	Mecklenburg-Strelitz	432	17094
07 3 39 011	Dexheim	Mainz-Bingen	1 320	55278
13 0 57 021	Deyelsdorf	Nordvorpommern	662	18513
07 2 31 019	Dhronecken	Bernkastel-Wittlich	125	54426
07 1 40 027	Dichtelbach	Rhein-Hunsrück-Kreis	669	55494
03 2 51 011	Dickel	Diepholz	576	49453
07 1 32 020	Dickendorf	Altenkirchen (Westerwald)	311	57520
07 1 40 028	Dickenschied	Rhein-Hunsrück-Kreis	718	55483
07 1 34 019	Dickesbach	Birkenfeld	380	55758
03 1 51 041	Diddlese	Gifhorn	1 222	38530
09 5 71 134	Diebach	Ansbach	1 131	91583
07 1 37 207	Dieblich	Mayen-Koblenz	2 447	56332
06 4 32 004	Dieburg, Stadt	Darmstadt-Dieburg	14 235	64807
15 1 59 007	Diebzig	Köthen	256	06369
12 0 64 104	Diedersdorf	Märkisch-Oderland	834	15306
12 0 72 064	Diedersdorf	Teltow-Fläming	488	15831
09 7 72 130	Diedorf	Augsburg	9 565	86420
16 0 63 016	Diedorf/ Rhön	Wartburgkreis	460	36452
13 0 59 019	Diedrichshagen	Ostvorpommern	243	17498
07 2 31 020	Diefenbach	Bernkastel-Wittlich	59	54538
13 0 53 017	Diekhof	Güstrow	935	18299
03 2 54 011	Diekholzen	Hildesheim	7 169	31199
01 0 51 021	Diekhusen-Fahrstedt	Dithmarschen	638	25709

1) * Bedeutet, daß die Gemeinde mehrere Postleitzahlen hat;
die hier genannte Zahl ist diejenige des Verwaltungssitzes der Gemeinde.

4 Gemeinden in alphabetischer Ordnung mit Schlüsselnummer,
Bevölkerung und Postleitzahl am 01.01.1996

D

Schlüssel- nummer	Gemeinde	Kreis/Landkreis	Bevöl- kerung	Post- leitzahl 1)
08 2 26 010	Dielheim	Rhein-Neckar-Kreis	8 146	69234
07 3 33 014	Dielkirchen	Donnersbergkreis	576	67811
03 2 55 010	Dielmissen	Holzminen	931	37633
06 6 35 007	Diemelsee	Waldeck-Frankenberg	5 908	34519
06 6 35 008	Diemelstadt, Stadt	Waldeck-Frankenberg	5 894	34474
13 0 55 016	Diemitz	Mecklenburg-Strelitz	170	17252
07 1 41 027	Dienethal	Rhein-Lahn-Kreis	312	56379
07 3 39 012	Dienheim	Mainz-Bingen	1 693	55276
12 0 67 112	Diensdorf-Radlow	Oder-Spree	510	15864
16 0 70 007	Dienstedt-Hettstedt	Ilm-Kreis	822	99326
07 1 34 020	Dienstweiler	Birkenfeld	337	55765
03 2 56 004	Diepenau, Flecken	Nienburg (Weser)	4 059	31603
12 0 61 080	Diepensee	Dahme-Spreewald	356	15831
03 2 51 012	Diepholz, Stadt	Diepholz	16 121	49356
14 2 80 060	Diera	Meißen-Radebeul	1 872	01665
07 3 37 018	Dierbach	Südliche Weinstraße	488	76889
12 0 68 092	Dierberg	Ostprignitz-Ruppin	296	16835
07 1 38 012	Dierdorf, Stadt	Neuwied	5 509	56269
07 2 31 021	Dierfeld	Bernkastel-Wittlich	7	54533
13 0 57 022	Dierhagen	Nordvorpommern	1 625	18347
07 2 31 022	Dierscheid	Bernkastel-Wittlich	160	54523
14 2 85 040	Diesbar-Seußlitz	Riesa-Großenhain	2 144	01612
15 3 70 023	Diesdorf	Altmarkkreis Salzwedel	2 128	29413
15 2 65 007	Dieskau	Saalkreis	2 139	06184
09 5 75 118	Diespeck	Neustadt a.d.Aisch-Bad Windsheim	3 194	91456
09 1 81 114	Dießen a. Ammersee, Markt	Landsberg a. Lech	9 296	86911
13 0 60 014	Diestelow	Parchim	579	19399
08 4 25 028	Dietenheim, Stadt	Alb-Donau-Kreis	6 524	89165
09 5 71 135	Dietenhofen, Markt	Ansbach	5 322	90599
16 0 61 023	Dieterode	Eichsfeld	100	37318
09 2 77 114	Dietersburg	Rottal-Inn	3 001	84378
12 0 69 136	Dietersdorf	Potsdam-Mittelmark	204	14913
15 2 66 010	Dietersdorf	Sangerhausen	359	06536
09 5 75 119	Dietersheim	Neustadt a.d.Aisch-Bad Windsheim	1 986	91463
09 3 76 122	Dieterskirchen	Schwandorf	1 079	92542

1) * Bedeutet, daß die Gemeinde mehrere Postleitzahlen hat;
die hier genannte Zahl ist diejenige des Verwaltungssitzes der Gemeinde.

Schlüssel- nummer	Gemeinde	Kreis/Landkreis	Bevöl- kerung	Post- leitz- zahl 1)
09 3 73 121	Dietfurt a.d. Altmühl, Stadt ...	Neumarkt i.d. OPf.	5 862	92345
07 1 41 502	Diethardt	Rhein-Lahn-Kreis	291	56355
08 3 25 011	Dietingen	Rottweil	3 853	78661
09 7 80 119	Dietmannsried, Markt	Oberallgäu	7 062	87463
09 1 73 118	Dietramszell	Bad Tölz-Wolfratshausen	4 835	83623
07 3 40 208	Dietrichingen	Pirmasens	326	66484
15 1 71 014	Dietrichsdorf	Wittenberg	262	06888
06 4 38 001	Dietzenbach, Stadt	Offenbach	32 550	63128
16 0 61 024	Dietzenrode/Vatterode	Eichsfeld	147	37318
06 5 32 005	Dietzhölztal	Lahn-Dill-Kreis	6 660	35716
07 1 41 029	Diez, Stadt	Rhein-Lahn-Kreis	10 255	65582
07 1 40 029	Dill	Rhein-Hunsrück-Kreis	196	55487
06 5 32 006	Dillenburg, Stadt	Lahn-Dill-Kreis	25 093	35683 *
07 1 40 030	Dillendorf	Rhein-Hunsrück-Kreis	600	55481
09 7 73 125	Dillingen a.d. Donau, Stadt	Dillingen a.d. Donau	17 630	89407
10 0 44 111	Dillingen/ Saar, Stadt	Saarlouis	22 068	66763
16 0 66 016	Dillstädt	Schmalkalden-Meiningen	956	98530
07 3 40 006	Dimbach	Pirmasens	201	76848
07 2 32 216	Dingdorf	Bitburg-Prüm	110	54614
16 0 61 025	Dingelstädt, Stadt	Eichsfeld	5 101	37351
15 3 57 012	Dingelstedt am Huy	Halberstadt	1 668	38838
01 0 51 022	Dingen	Dithmarschen	638	25715
09 2 79 112	Dingolfing, Stadt	Dingolfing-Landau	17 652	84130
09 6 78 122	Dingolshausen	Schweinfurt	1 201	97497
16 0 69 008	Dingsleben	Hildburghausen	278	98646
09 5 71 136	Dinkelsbühl, Stadt	Ansbach	11 515	91550
09 7 72 131	Dinkelscherben, Markt	Augsburg	6 717	86424
03 4 60 003	Dinklage, Stadt	Vechta	11 280	49413
05 1 70 008	Dinslaken, Stadt	Wesel	69 148	46535 *
07 3 31 014	Dintenheim	Alzey-Worms	148	55234
16 0 63 017	Dippach	Wartburgkreis	1 300	99837
06 6 31 003	Dipperz	Fulda	3 278	36160
12 0 69 140	Dippmannsdorf	Potsdam-Mittelmark	381	14806
14 2 90 080	Dippoldiswalde, Stadt	Weißeritzkreis	8 509	01744
09 7 78 127	Dirlwang, Markt	Unterallgäu	2 003	87742

1) * Bedeutet, daß die Gemeinde mehrere Postleitzahlen hat;
die hier genannte Zahl ist diejenige des Verwaltungssitzes der Gemeinde.

4 Gemeinden in alphabetischer Ordnung mit Schlüsselnummer,
Bevölkerung und Postleitzahl am 01.01.1996

D

Schlüssel- nummer	Gemeinde	Kreis/Landkreis	Bevöl- kerung	Post- leit- zahl 1)
07 3 32 010	Dirmstein	Bad Dürkheim	2 941	67246
08 1 35 010	Dischingen	Heidenheim	4 708	89561
12 0 71 040	Dissen	Spree-Neiße	522	03096
03 4 59 015	Dissen am Teutoburger Wald, Stad	Osnabrück	9 010	49201
15 3 64 005	Ditfurt	Quedlinburg	1 933	06484
07 1 37 019	Ditscheid	Mayen-Koblenz	229	56729
09 6 78 123	Dittelbrunn	Schweinfurt	7 386	97456
14 2 86 050	Dittelsdorf	Löbau-Zittau	1 049	02788
07 3 31 015	Dittelsheim-Heßloch	Alzey-Worms	2 096	67596
09 5 77 122	Dittenheim	Weißenburg-Gunzenhausen	1 772	91723
16 0 75 014	Dittersdorf	Saale-Orla-Kreis	233	07907
16 0 73 015	Dittersdorf	Saalfeld-Rudolstadt	202	07422
16 0 73 016	Dittrichshütte	Saalfeld-Rudolstadt	486	07422
07 3 36 016	Dittweiler	Kusel	875	66903
08 1 18 011	Ditzingen, Stadt	Ludwigsburg	23 548	71254
13 0 57 023	Divitz	Nordvorpommern	245	18314
16 0 75 015	Dobareuth	Saale-Orla-Kreis	457	07926
15 3 63 026	Dobberkau	Stendal	330	39606
13 0 60 015	Dobbertin	Parchim	1 668	19399
13 0 53 018	Dobbin	Güstrow	431	18292
08 2 35 018	Dobel	Calw	2 250	75335
12 0 61 084	Doberburg	Dahme-Spreewald	134	15868
12 0 62 092	Doberlug-Kirchhain, Stadt	Elbe-Elster	7 896	03253
14 3 74 080	Doberschütz	Delitzsch	4 235	04838
01 0 57 016	Dobersdorf	Plön	1 083	24232
16 0 77 003	Dobitschen	Altenburger Land	660	04626
15 1 51 011	Dobritz	Anhalt-Zerbst	341	39264
07 2 32 026	Dockendorf	Bitburg-Prüm	190	54636
07 2 33 018	Dockweiler	Daun	604	54552
07 2 31 023	Dodenburg	Bernkastel-Wittlich	118	54518
15 3 55 011	Dodendorf	Bördekreis	697	39171
13 0 54 023	Dodow	Ludwigslust	452	19243
12 0 64 108	Döbberin	Märkisch-Oderland	156	15306
14 3 75 030	Döbeln, Stadt	Döbeln	25 046	04720
12 0 63 064	Döberitz	Havelland	780	14727

1) * Bedeutet, daß die Gemeinde mehrere Postleitzahlen hat;
die hier genannte Zahl ist diejenige des Verwaltungssitzes der Gemeinde.

Schlüssel- nummer	Gemeinde	Kreis/Landkreis	Bevöl- kerung	Post- leit- zahl 1)
12 0 71 044	Döbern, Stadt	Spree-Neiße	4 322	03159
14 3 74 070	Döbernitz	Delitzsch	2 581	04509
15 2 65 008	Döblitz	Saalkreis	189	06198
14 3 89 090	Döbrichau	Torgau-Oschatz	347	04886
15 2 56 019	Döbritz	Burgenlandkreis	74	06727
16 0 71 013	Döbritschen	Weimarer Land	233	99441
16 0 75 016	Döbritz	Saale-Orla-Kreis	212	07381
09 4 75 120	Döhlau	Hof	3 732	95182
15 3 62 026	Döhren	Ohrekreis	239	39356
15 2 65 009	Dölbau	Saalkreis	1 136	06184
12 0 70 076	Dölln	Prignitz	217	16866
12 0 62 100	Döllingen	Elbe-Elster	484	04928
15 2 65 010	Döllnitz	Saalkreis	1 296	06184
16 0 67 011	Döllstädt	Gotha	1 100	99100
13 0 54 024	Dömitz, Stadt	Ludwigslust	2 876	19303
15 3 70 024	Dönitz	Altmarkkreis Salzwedel	153	38486
05 7 66 024	Dörentrup	Lippe	8 587	32694
14 1 71 070	Dörfel	Annaberg	385	09468
09 4 73 120	Dörfles-Esbach	Coburg	4 050	96487
14 2 92 105	Dörgenhausen	Westlausitz-Dresdner Land	568	02979
16 0 64 013	Dörna	Unstrut-Hainich-Kreis	414	99976
07 1 41 030	Dörnberg	Rhein-Lahn-Kreis	573	56379
01 0 57 017	Dörnick	Plön	273	24326
15 3 58 010	Dörrnitz	Jerichower Land	240	39291
14 1 81 070	Dörrnthal	Mittlerer Erzgebirgskreis	1 201	09509
03 4 54 008	Dörpen	Emsland	4 136	26892
01 0 58 042	Dörphof	Rendsburg-Eckernförde	713	24398
01 0 51 023	Dörpling	Dithmarschen	605	25794
01 0 59 020	Dörpstedt	Schleswig-Flensburg	573	24869
07 1 33 025	Dörrebach	Bad Kreuznach	714	55444
07 3 37 019	Dörrenbach	Südliche Weinstraße	978	76889
07 3 33 016	Dörrmoschel	Donnersbergkreis	152	67806
07 1 41 031	Dörscheid	Rhein-Lahn-Kreis	390	56348
07 1 41 032	Dörsdorf	Rhein-Lahn-Kreis	412	56370
16 0 76 016	Dörtendorf	Greiz	226	07950

1) * Bedeutet, daß die Gemeinde mehrere Postleitzahlen hat;
die hier genannte Zahl ist diejenige des Verwaltungssitzes der Gemeinde.

4 Gemeinden in alphabetischer Ordnung mit Schlüsselnummer,
Bevölkerung und Postleitzahl am 01.01.1996

D

Schlüssel- nummer	Gemeinde	Kreis/Landkreis	Bevöl- kerung	Post- leit- zahl 1)
07 1 40 031	Dörth	Rhein-Hunsrück-Kreis	547	56281
03 3 61 003	Dörverden	Verden	9 456	27313
08 1 26 020	Dörzbach	Hohenlohekreis	2 286	74677
16 0 73 017	Dörschnitz	Saalfeld-Rudolstadt	311	07429
15 2 56 020	Dörschwitz	Burgenlandkreis	910	06712
15 2 65 011	Dößel	Saalkreis	341	06198
03 4 58 003	Dötlingen	Oldenburg	5 285	27801
07 1 38 013	Döttesfeld	Neuwied	654	56305
08 3 37 032	Dogern	Waldshut	2 311	79804
07 2 33 019	Dohm-Lammersdorf	Daun	185	54576
14 2 87 090	Dohma	Sächsische Schweiz	973	01796
14 2 87 100	Dohna, Stadt	Sächsische Schweiz	3 495	01809
15 1 59 008	Dohndorf	Köthen	392	06369
07 1 35 021	Dohr	Cochem-Zell	570	56812
03 4 54 009	Dohren	Emsland	1 101	49770
03 3 53 006	Dohren	Harburg	866	21255
12 0 64 112	Dolgelin	Märkisch-Oderland	540	15306
13 0 55 017	Dolgen	Mecklenburg-Strelitz	905	17258
12 0 61 088	Dolgenbrodt	Dahme-Spreewald	298	15754
07 3 39 013	Dolgesheim	Mainz-Bingen	1 010	55278
03 4 57 007	Dollart	Leer	1 379	26831
15 3 62 027	Dolle	Ohrekreis	524	39517
12 0 62 096	Dollenchen	Elbe-Elster	396	03238
03 3 59 012	Dollern	Stade	1 796	21739
01 0 59 106	Dollerup	Schleswig-Flensburg	989	24989
12 0 61 092	Dolligen	Dahme-Spreewald	143	15913
12 0 65 060	Dollgow	Oberhavel	326	16775
09 1 76 121	Dollnstein, Markt	Eichstätt	2 827	91795
01 0 59 021	Dollrothfeld	Schleswig-Flensburg	256	24392
14 3 79 130	Dolsenhain	Leipziger Land	255	04655
09 5 71 137	Dombühl, Markt	Ansbach	1 609	91601
15 3 55 012	Domersleben	Bördekreis	1 116	39164
07 1 40 202	Dommershausen	Rhein-Hunsrück-Kreis	1 240	56290
14 3 89 100	Domnitzsch, Stadt	Torgau-Oschatz	2 632	04880
15 2 65 012	Domnitz	Saalkreis	816	06420

1) * Bedeutet, daß die Gemeinde mehrere Postleitzahlen hat;
die hier genannte Zahl ist diejenige des Verwaltungssitzes der Gemeinde.

4 Gemeinden in alphabetischer Ordnung mit Schlüsselnummer,
Bevölkerung und Postleitzahl am 01.01.1996

D

Schlüssel- nummer	Gemeinde	Kreis/Landkreis	Bevöl- kerung	Post- leitz- zahl 1)
12 0 62 104	Domsdorf	Elbe-Elster	486	04924
12 0 71 048	Domsdorf	Spree-Neiße	183	03116
13 0 60 016	Domsühl	Parchim	1 069	19374
08 3 26 012	Donaueschingen, Stadt	Schwarzwald-Baar-Kreis	20 716	78166
09 3 75 130	Donaustauf, Markt	Regensburg	3 704	93093
09 7 79 131	Donauwörth, Stadt	Donau-Ries	18 033	86609
16 0 65 013	Donndorf	Kyffhäuserkreis	897	06571
09 6 78 124	Donnersdorf	Schweinfurt	1 840	97499
07 3 40 007	Donsieders	Pirmasens	1 062	66978
08 1 17 015	Donzdorf, Stadt	Göppingen	11 317	73072
13 0 58 025	Dorf Mecklenburg	Nordwestmecklenburg	2 998	23972
12 0 68 096	Dorf-Zechlin	Ostprignitz-Ruppin	369	16837
14 1 88 060	Dorfchemnitz	Stollberg	1 465	09380
14 1 77 070	Dorfchemnitz b. Sayda	Freiberg	1 955	09619
09 1 77 115	Dorfen, Stadt	Erding	11 707	84405
14 2 90 100	Dorfhain	Weißeritzkreis	1 257	01738
16 0 73 018	Dorfilm	Saalfeld-Rudolstadt	173	07338
09 6 76 118	Dorfprozelten	Miltenberg	1 870	97904
05 1 62 004	Dormagen, Stadt	Neuss	61 155	41539 *
08 4 17 015	Dormettingen	Zollernalbkreis	1 020	72358
09 4 74 119	Dormitz	Forchheim	1 909	91077
07 3 39 201	Dorn-Dürkheim	Mainz-Bingen	900	67585
15 1 71 015	Dorna	Wittenberg	221	06901
15 1 59 009	Dornbock	Köthen	383	06369
15 1 51 012	Dornburg	Anhalt-Zerbst	319	39264
06 5 33 004	Dornburg	Limburg-Weilburg	8 560	65599
16 0 74 013	Dornburg/ Saale, Stadt	Saale-Holzland-Kreis	1 031	07778
16 0 73 019	Dorndorf	Saalfeld-Rudolstadt	105	07407
16 0 63 018	Dorndorf	Wartburgkreis	3 117	36460
16 0 74 014	Dorndorf-Steudnitz	Saale-Holzland-Kreis	2 115	07778
08 3 25 012	Dornhan, Stadt	Rottweil	6 048	72175
16 0 70 008	Dornheim	Ilm-Kreis	542	99310
07 1 41 033	Dornholzhausen	Rhein-Lahn-Kreis	223	56357
14 3 83 080	Dornreichenbach	Muldentalkreis	559	04808
08 4 25 031	Dornstadt	Alb-Donau-Kreis	8 510	89160

1) * Bedeutet, daß die Gemeinde mehrere Postleitzahlen hat;
die hier genannte Zahl ist diejenige des Verwaltungssitzes der Gemeinde.

4 Gemeinden in alphabetischer Ordnung mit Schlüsselnummer,
Bevölkerung und Postleitzahl am 01.01.1996

D

Schlüssel- nummer	Gemeinde	Kreis/Landkreis	Bevöl- kerung	Post- leit- zahl 1)
15 2 65 013	Dornstedt	Saalkreis	789	06179
08 2 37 019	Dornstetten, Stadt	Freudenstadt	7 301	72280
12 0 72 068	Dornswalde	Teltow-Fläming	151	15837
03 4 52 004	Dornum, Flecken	Aurich	2 196	26553
03 4 52 005	Dornumersiel	Aurich	1 022	26553
07 1 31 018	Dorsel	Ahrweiler	199	53533
07 1 33 026	Dorsheim	Bad Kreuznach	560	55452
15 3 62 028	Dorst	Ohrekreis	181	39638
03 1 58 010	Dorstadt	Wolfenbüttel	684	38312
05 5 62 012	Dorsten, Stadt	Recklinghausen	80 735	46284 *
05 9 13 000	Dortmund, Stadt	Kreisfreie Stadt	598 840	44135 *
03 3 52 012	Dorum	Cuxhaven	2 756	27632
08 2 26 012	Dossenheim	Rhein-Neckar-Kreis	11 507	69221
12 0 68 100	Dossow	Ostprignitz-Ruppin	451	16909
16 0 74 015	Dothen	Saale-Holzland-Kreis	428	07619
08 4 17 016	Dotternhausen	Zollernalbkreis	1 735	72359
12 0 71 052	Drachhausen	Spree-Neiße	877	03185
09 2 76 120	Drachelsried	Regen	2 359	94256
15 3 55 013	Drackenstein	Bördekreis	417	39365
08 1 17 016	Drackenstein	Göppingen	425	73345
01 0 61 024	Drage	Steinburg	265	25582
01 0 54 023	Drage	Nordfriesland	565	25878
03 3 53 007	Drage	Harburg	2 657	21423
16 0 75 017	Dragensdorf	Saale-Orla-Kreis	71	07907
13 0 58 026	Dragun	Nordwestmecklenburg	625	19205
12 0 67 116	Drahendorf	Oder-Spree	39	15848
12 0 61 096	Drahnsdorf	Dahme-Spreewald	511	15938
03 2 56 005	Drakenburg, Flecken	Nienburg (Weser)	1 714	31623
03 3 52 013	Drangstedt	Cuxhaven	1 316	27624
12 0 68 104	Dranse	Ostprignitz-Ruppin	1 468	16909
03 1 52 006	Dransfeld, Stadt	Göttingen	4 208	37127
13 0 61 008	Dranske	Rügen	3 212	18556
15 2 56 021	Draschwitz	Burgenlandkreis	627	06712
12 0 62 108	Drasdo	Elbe-Elster	187	04938
16 0 75 018	Dreba	Saale-Orla-Kreis	314	07806

1) * Bedeutet, daß die Gemeinde mehrere Postleitzahlen hat;
die hier genannte Zahl ist diejenige des Verwaltungssitzes der Gemeinde.

Schlüssel- nummer	Gemeinde	Kreis/Landkreis	Bevöl- kerung	Post- leit- zahl 1)
14 1 81 080	Drebach	Mittlerer Erzgebirgskreis	2 583	09430
03 2 51 013	Drebber	Diepholz	2 869	49457
12 0 71 056	Drebkau, Stadt	Spree-Neiße	2 912	03116
15 2 66 011	Drebsdorf	Sangerhausen	129	06528
13 0 57 024	Drechow	Nordvorpommern	306	18465
07 2 33 210	Drees	Daun	168	53520
13 0 53 019	Dreetz	Güstrow	214	18249
12 0 68 108	Dreetz	Ostprignitz-Ruppin	1 178	16845
01 0 60 018	Dreggers	Segeberg	52	23845
12 0 71 060	Drehnow	Spree-Neiße	641	03185
06 4 38 002	Dreieich, Stadt	Offenbach	39 237	63303
07 1 43 215	Dreifelden	Westerwaldkreis	302	57629
14 3 89 110	Dreiheide	Torgau-Oschatz	2 373	04860
07 1 43 011	Dreikirchen	Westerwaldkreis	842	56414
15 3 55 014	Dreileben	Bördekreis	732	39365
13 0 54 025	Dreilützow	Ludwigslust	457	19243
07 2 31 024	Dreis	Bernkastel-Wittlich	1 361	54518
07 2 33 020	Dreis-Brück	Daun	918	54552
07 1 43 216	Dreisbach	Westerwaldkreis	607	56472
07 3 33 017	Dreisen	Donnersbergkreis	977	67816
14 3 79 140	Dreiskau-Muckern	Leipziger Land	193	04579
16 0 75 019	Dreitzsch	Saale-Orla-Kreis	473	07819
01 0 54 024	Dreisdorf	Nordfriesland	1 136	25853
12 0 73 124	Drense	Uckermark	194	17291
05 5 70 016	Drensteinfurt, Stadt	Warendorf	13 298	48317
03 2 51 014	Drentwede	Diepholz	1 036	49406
13 0 61 009	Dreschwitz	Rügen	756	18573
14 2 62 000	Dresden, Stadt	Kreisfreie Stadt	469 110	01067 *
03 3 53 008	Drestedt	Harburg	710	21279
12 0 69 144	Dretzen	Potsdam-Mittelmark	193	14793
13 0 59 020	Drewelow	Ostvorpommern	164	17392
12 0 68 112	Drewen	Ostprignitz-Ruppin	241	16866
12 0 71 064	Drewitz	Spree-Neiße	473	03197
15 3 58 011	Drewitz	Jerichower Land	422	39291
06 5 32 007	Driedorf	Lahn-Dill-Kreis	5 206	35759

1) * Bedeutet, daß die Gemeinde mehrere Postleitzahlen hat;
die hier genannte Zahl ist diejenige des Verwaltungssitzes der Gemeinde.

4 Gemeinden in alphabetischer Ordnung mit Schlüsselnummer,
Bevölkerung und Postleitzahl am 01.01.1996

D

Schlüssel- nummer	Gemeinde	Kreis/Landkreis	Bevöl- kerung	Post- leit- zahl 1)
12 0 71 068	Drieschnitz-Kahsel	Spree-Neiße	368	03130
03 3 52 014	Driftsethe	Cuxhaven	594	27628
12 0 66 060	Drochow	Oberspreewald-Lausitz	285	01994
03 3 59 013	Drochtersen	Stade	11 446	21706
16 0 73 021	Dröbischau	Saalfeld-Rudolstadt	579	07426
14 1 78 110	Dröda	Vogtlandkreis	206	08606
13 0 54 026	Drönnewitz	Ludwigslust	340	19243
16 0 77 004	Drogen	Altenburger Land	166	04626
16 0 73 022	Drognitz	Saalfeld-Rudolstadt	407	07338
15 3 52 005	Drohndorf	Aschersleben-Staßfurt	564	06456
05 9 66 008	Drolshagen, Stadt	Olpe	12 039	57489
15 1 59 010	Drosa	Köthen	727	06369
15 2 56 022	Droßdorf	Burgenlandkreis	686	06712
15 2 56 023	Droyßig	Burgenlandkreis	1 970	06722
15 3 69 009	Drübeck	Wernigerode	1 331	38871
15 3 55 015	Druxberge	Bördekreis	443	39365
12 0 61 100	Duben	Dahme-Spreewald	561	15926
12 0 62 116	Dubro	Elbe-Elster	392	04916
13 0 59 021	Ducherow	Ostvorpommern	2 490	17398
07 1 33 027	Duchroth	Bad Kreuznach	590	55585
13 0 52 019	Duckow	Demmin	290	17139
07 2 32 027	Dudeldorf	Bitburg-Prüm	1 185	54647
13 0 57 025	Dudendorf	Nordvorpommern	217	18334
07 3 38 007	Dudenhofen	Ludwigshafen	5 597	67373
03 1 52 007	Duderstadt, Stadt	Göttingen	23 393	37115
15 1 51 013	Düben	Anhalt-Zerbst	322	06869
12 0 62 112	Dübrichen	Elbe-Elster	221	03253
01 0 53 024	Düchelsdorf	Herzogtum Lauenburg	132	23847
03 3 59 014	Düdenbüttel	Stade	816	21709
05 5 58 016	Dülmen, Stadt	Coesfeld	44 277	48249
13 0 54 027	Dümmer	Ludwigslust	798	19073
07 1 31 501	Dümpelfeld	Ahrweiler	719	53520
07 1 35 022	Dünfus	Cochem-Zell	282	56754
07 1 35 023	Düngenheim	Cochem-Zell	1 256	56761
03 4 58 004	Dünsen	Oldenburg	1 193	27243

1) * Bedeutet, daß die Gemeinde mehrere Postleitzahlen hat;
die hier genannte Zahl ist diejenige des Verwaltungssitzes der Gemeinde.

Schlüssel- nummer	Gemeinde	Kreis/Landkreis	Bevöl- kerung	Post- leit- zahl 1)
16 0 64 014	Dünwald	Unstrut-Hainich-Kreis	2 532	99974
08 3 27 011	Dürbheim	Tuttlingen	1 452	78589
05 3 58 008	Düren, Stadt	Düren	90 274	52349 *
08 4 26 035	Dürmentingen	Biberach	2 446	88525
08 4 26 036	Dürnau	Biberach	441	88422
08 1 17 017	Dürnau	Göppingen	1 875	73105
12 0 61 104	Dürrenhofe	Dahme-Spreewald	272	15910
14 1 73 050	Dürrenhülsdorf	Chemnitzer Land	582	08396
14 2 86 060	Dürrhennersdorf	Löbau-Zittau	1 231	02708
07 1 38 014	Dürrholz	Neuwied	1 109	56307
09 7 74 127	Dürrlauringen	Günzburg	1 869	89350
14 2 87 110	Dürrröhrsdorf-Dittersbach	Sächsische Schweiz	4 526	01833
09 5 71 139	Dürrwangen, Markt	Ansbach	2 653	91602
15 3 63 027	Düsedau	Stendal	388	39606
05 1 11 000	Düsseldorf, Stadt	Kreisfreie Stadt	571 030	40213 *
13 0 52 020	Düvier	Demmin	584	17121
09 3 75 131	Duggendorf	Regensburg	1 410	93182
03 2 54 037	Duingen, Flecken	Hildesheim	3 061	31089
05 1 12 000	Duisburg, Stadt	Kreisfreie Stadt	535 250	47051 *
13 0 51 018	Dummerstorf	Bad Doberan	2 453	18196
08 3 25 014	Dunningen	Rottweil	5 382	78655
01 0 54 025	Dunsum	Nordfriesland	87	25938
03 4 62 002	Dunum	Wittmund	1 191	26427
07 3 36 017	Dunzweiler	Kusel	1 044	66916
07 2 33 211	Duppach	Daun	323	54597
09 7 80 120	Durach	Oberallgäu	6 025	87471
08 3 17 021	Durbach	Ortenaukreis	3 815	77770
08 3 27 012	Durchhausen	Tuttlingen	869	78591
08 1 36 015	Durlangen	Ostalbkreis	2 873	73568
08 2 16 009	Durmshelm	Rastatt	10 980	76448
08 4 16 011	Dußlingen	Tübingen	4 536	72144
01 0 53 025	Duvensee	Herzogtum Lauenburg	501	23898

1) * Bedeutet, daß die Gemeinde mehrere Postleitzahlen hat;
die hier genannte Zahl ist diejenige des Verwaltungssitzes der Gemeinde.

4 Gemeinden in alphabetischer Ordnung mit Schlüsselnummer,
Bevölkerung und Postleitzahl am 01.01.1996

E

Schlüssel- nummer	Gemeinde	Kreis/Landkreis	Bevöl- kerung	Post- leit- zahl 1)
E				
16 0 65 014	Ebeleben, Stadt	Kyffhäuserkreis	3 363	99713
09 6 74 129	Ebelsbach	Haßberge	4 035	97500
15 3 62 029	Ebendorf	Ohrekreis	1 028	39179
16 0 67 012	Ebenheim	Gotha	275	99869
09 4 78 120	Ebensfeld, Markt	Lichtenfels	5 730	96250
16 0 63 019	Ebenshausen	Wartburgkreis	282	99826
08 4 36 024	Ebenweiler	Ravensburg	949	88370
08 2 26 013	Eberbach, Stadt	Rhein-Neckar-Kreis	15 740	69412
08 1 18 012	Eberdingen	Ludwigsburg	6 540	71735
09 1 90 120	Eberfing	Weilheim-Schongau	1 068	82390
03 1 52 008	Ebergötzen	Göttingen	1 932	37136
08 4 26 038	Eberhardzell	Biberach	3 657	88436
03 2 54 012	Eberholzen	Hildesheim	717	31079
09 3 71 118	Ebermannsdorf	Amberg-Weizbach	2 338	92263
09 4 74 121	Ebermannstadt, Stadt	Forchheim	6 624	91320
09 6 74 130	Ebern, Stadt	Haßberge	7 496	96106
07 1 43 012	Ebernhausen	Westerwaldkreis	1 253	56424
14 3 75 040	Ebersbach	Döbeln	1 047	04720
14 2 85 050	Ebersbach	Riesa-Großenhain	3 423	01561
08 1 17 018	Ebersbach an der Fils, Stadt ...	Göppingen	15 948	73061
08 4 36 093	Ebersbach-Musbach	Ravensburg	1 674	88371
14 2 86 070	Ebersbach, Stadt	Löbau-Zittau	11 827	02730
09 1 75 115	Ebersberg, Stadt	Ebersberg	10 413	85560
14 1 93 090	Ebersbrunn	Zwickauer Land	1 888	08144
06 6 31 004	Ebersburg	Fulda	4 504	36157
03 3 57 012	Ebersdorf	Rotenburg (Wümme)	1 101	27432
14 2 86 080	Ebersdorf	Löbau-Zittau	1 176	02708
09 4 73 121	Ebersdorf b. Coburg	Coburg	6 453	96237
16 0 75 021	Ebersdorf/Thüringen	Saale-Orla-Kreis	2 887	07368
09 7 74 129	Ebershausen	Günzburg	619	86491
15 2 56 024	Ebersroda	Burgenlandkreis	195	06632
08 1 25 021	Eberstadt	Heilbronn	2 918	74246
16 0 71 015	Eberstedt	Weimarer Land	216	99518
12 0 60 052	Eberswalde, Stadt	Barnim	49 212	16225 *

1) * Bedeutet, daß die Gemeinde mehrere Postleitzahlen hat;
die hier genannte Zahl ist diejenige des Verwaltungssitzes der Gemeinde.

Schlüssel- nummer	Gemeinde	Kreis/Landkreis	Bevöl- kerung	Post- leit- zahl 1)
07 1 41 034	Ebertshausen	Rhein-Lahn-Kreis	124	56370
07 3 32 012	Ebertsheim	Bad Dürkheim	1 424	67280
08 2 35 020	Ebhausen	Calw	4 398	72224
09 3 77 115	Ebnath	Tirschenreuth	1 521	95683
09 4 71 128	Ebrach, Markt	Bamberg	1 978	96157
08 3 15 028	Ebringen	Breisgau-Hochschwarzwald	2 458	79285
06 5 34 008	Ebsdorfergrund	Marburg-Biedenkopf	8 957	35085
03 3 60 006	Ebstorf, Flecken	Uelzen	4 903	29574
03 3 55 015	Echem	Lüneburg	838	21379
09 1 78 120	Eching	Freising	11 204	85386
09 2 74 124	Eching	Landshut	2 741	84174
09 1 81 115	Eching a. Ammersee	Landsberg a. Lech	1 416	82279
07 2 32 028	Echternacherbrück	Bitburg-Prüm	612	54668
07 2 32 029	Echtershausen	Bitburg-Prüm	121	54636
06 4 40 006	Echzell	Wetteraukreis	5 887	61209
15 2 56 025	Eckartsberga, Stadt	Burgenlandkreis	1 969	06648
07 3 31 017	Eckelsheim	Alzey-Worms	501	55599
07 1 33 028	Eckenroth	Bad Kreuznach	214	55444
09 5 72 121	Eckental, Markt	Erlangen-Höchststadt	13 855	90542
01 0 58 043	Eckernförde, Stadt	Rendsburg-Eckernförde	23 008	24340
09 4 72 131	Eckersdorf	Bayreuth	5 059	95488
07 1 34 021	Eckersweiler	Birkenfeld	171	55777
07 2 31 025	Eckfeld	Bernkastel-Wittlich	382	54531
01 0 61 025	Ecklak	Steinburg	362	25572
16 0 61 026	Ecklingerode	Eichsfeld	962	37339
16 0 71 016	Eckolstädt	Weimarer Land	755	99510
16 0 68 007	Eckstedt	Sömmerda	603	99195
01 0 51 024	Eddelak	Dithmarschen	1 456	25715
15 1 59 011	Edderitz	Köthen	1 364	06388
09 3 71 119	Edelsfeld	Amberg-Weizbach	1 769	92265
03 1 57 001	Edemissen	Peine	11 563	31234
07 3 37 020	Edenkoben, Stadt	Südliche Weinstraße	6 383	67480
09 7 79 136	Ederheim	Donau-Ries	1 096	86739
06 6 34 002	Edermünde	Schwalm-Eder-Kreis	7 257	34295
15 2 66 012	Edersleben	Sangerhausen	981	06528

1) * Bedeutet, daß die Gemeinde mehrere Postleitzahlen hat;
die hier genannte Zahl ist diejenige des Verwaltungssitzes der Gemeinde.

4 Gemeinden in alphabetischer Ordnung mit Schlüsselnummer,
Bevölkerung und Postleitzahl am 01.01.1996

E

Schlüssel- nummer	Gemeinde	Kreis/Landkreis	Bevöl- kerung	Post- leit- zahl 1)
06 6 35 009	Edertal	Waldeck-Frankenberg	6 978	34549
07 3 37 021	Edesheim	Südliche Weinstraße	2 320	67483
03 4 51 004	Edewecht	Ammerland	17 000	26188
07 1 35 024	Ediger-Eller	Cochem-Zell	1 240	56814
08 2 26 105	Edingen-Neckarhausen	Rhein-Neckar-Kreis	13 834	68535
15 1 53 009	Edlau	Bernburg	533	06420
09 1 87 124	Edling	Rosenheim	3 592	83533
16 0 61 027	Effelder	Eichsfeld	1 510	37359
16 0 72 002	Effelder-Rauenstein	Sonneberg	4 293	96528
09 4 74 122	Effeltrich	Forchheim	2 531	91090
08 3 36 014	Efringen-Kirchen	Lörrach	7 765	79588
15 3 52 006	Egeln, Stadt	Aschersleben-Staßfurt	4 698	39435
06 4 38 003	Egelsbach	Offenbach	9 421	63329
08 2 35 022	Egenhausen	Calw	1 814	72227
09 1 79 117	Egenhofen	Fürstenfeldbruck	2 749	82281
08 3 27 013	Egesheim	Tuttlingen	579	78592
03 3 53 009	Egestorf	Harburg	2 272	21272
09 7 78 130	Egg a.d. Günz	Unterallgäu	1 072	87743
01 0 59 107	Eggebek	Schleswig-Flensburg	2 359	24852
09 2 77 116	Eggenfelden, Stadt	Rottal-Inn	12 518	84307
15 3 55 016	Eggenstedt	Bördekreis	303	39365
08 2 15 102	Eggenstein-Leopoldshafen	Karlsruhe	13 902	76344
09 7 77 124	Eggenthal	Ostallgäu	1 314	87653
03 4 59 016	Eggermühlen	Osnabrück	1 689	49577
15 3 67 007	Eggersdorf	Schönebeck	1 222	39221
12 0 64 116	Eggersdorf / MÜ.	Märkisch-Oderland	289	15518
13 0 62 012	Eggesin, Stadt	Uecker-Randow	8 136	17367
08 3 37 124	Eggingen	Waldshut	1 630	79805
09 2 77 117	Egglham	Rottal-Inn	2 421	84385
09 1 83 115	Egglkofen	Mühldorf a. Inn	1 173	84546
09 4 74 123	Eggolsheim, Markt	Forchheim	5 723	91330
09 1 87 125	Eggstätt	Rosenheim	2 556	83125
01 0 51 026	Eggstedt	Dithmarschen	764	25721
09 2 75 120	Eging a. See, Markt	Passau	3 587	94535
09 1 90 121	Eglfing	Weilheim-Schongau	815	82436

1) * Bedeutet, daß die Gemeinde mehrere Postleitzahlen hat;
die hier genannte Zahl ist diejenige des Verwaltungssitzes der Gemeinde.

Schlüssel- nummer	Gemeinde	Kreis/Landkreis	Bevöl- kerung	Post- leit- zahl 1)
09 1 73 120	Egling	Bad Tölz-Wolfratshausen	4 610	82544
09 1 81 116	Egling a.d. Paar	Landsberg a. Lech	1 838	86492
09 4 74 124	Egloffstein, Markt	Forchheim	2 127	91349
09 1 75 116	Egmating	Ebersberg	1 487	85658
12 0 61 108	Egsdorf	Dahme-Spreewald	150	15926
09 1 76 122	Egweil	Eichstätt	1 029	85116
09 1 85 127	Ehekirchen	Neuburg-Schrobenhausen	3 507	86676
09 5 71 141	Ehingen	Ansbach	2 104	91725
09 7 72 134	Ehingen	Augsburg	892	86678
08 4 25 033	Ehingen (Donau), Stadt	Alb-Donau-Kreis	24 666	89584
09 7 79 138	Ehingen a. Ries	Donau-Ries	829	86741
07 2 32 030	Ehlenz	Bitburg-Prüm	453	54636
07 1 38 015	Ehlscheid	Neuwied	1 255	56581
01 0 58 044	Ehndorf	Rendsburg-Eckernförde	431	24647
08 1 15 013	Ehningen	Böblingen	7 176	71139
07 1 41 035	Ehr	Rhein-Lahn-Kreis	76	56357
03 1 51 008	Ehra-Lessien	Gifhorn	1 487	38468
16 0 69 009	Ehrenberg	Hildburghausen	237	98660
06 6 31 005	Ehrenberg (Rhön)	Fulda	2 881	36115
03 2 51 015	Ehrenburg	Diepholz	1 754	27248
14 1 71 080	Ehrenfriedersdorf, Stadt	Annaberg	5 753	09427
08 3 15 131	Ehrenkirchen	Breisgau-Hochschwarzwald	6 186	79238
16 0 70 009	Ehrenstein	Ilm-Kreis	130	99326
06 5 32 008	Ehringshausen	Lahn-Dill-Kreis	9 280	35630
07 3 36 018	Ehweiler	Kusel	208	66871
14 2 86 090	Eibau	Löbau-Zittau	3 663	02739
09 6 79 124	Eibelstadt, Stadt	Würzburg	2 709	97246
14 1 91 120	Eibenstock, Stadt	Aue-Schwarzenberg	6 380	08309
07 3 31 018	Eich	Alzey-Worms	3 038	67575
14 1 78 120	Eich/ Sa.	Vogtlandkreis	616	08233
12 0 60 056	Eiche	Barnim	1 283	16356
07 1 32 022	Eichelhardt	Altenkirchen (Westerwald)	436	57612
07 1 32 023	Eichen	Altenkirchen (Westerwald)	629	57632
09 1 79 118	Eichenau	Fürstenfeldbruck	10 715	82223
07 1 31 021	Eichenbach	Ahrweiler	69	53533

1) * Bedeutet, daß die Gemeinde mehrere Postleitzahlen hat;
die hier genannte Zahl ist diejenige des Verwaltungssitzes der Gemeinde.

4 Gemeinden in alphabetischer Ordnung mit Schlüsselnummer,
Bevölkerung und Postleitzahl am 01.01.1996

E

Schlüssel- nummer	Gemeinde	Kreis/Landkreis	Bevöl- kerung	Post- leit- zahl 1)
15 3 62 030	Eichenbarleben	Ohrekreis	1 137	39167
16 0 69 011	Eichenberg	Hildburghausen	216	98553
16 0 74 016	Eichenberg	Saale-Holzland-Kreis	449	07768
09 6 76 119	Eichenbühl	Miltenberg	2 760	63928
09 2 79 113	Eichendorf, Markt	Dingolfing-Landau	6 548	94428
06 6 31 006	Eichenzell	Fulda	9 727	36124
12 0 62 120	Eichholz-Dröbzig	Elbe-Elster	399	03238
12 0 60 060	Eichhorst	Barnim	433	16244
13 0 55 018	Eichhorst	Mecklenburg-Strelitz	307	17099
14 1 78 130	Eichigt	Vogtlandkreis	1 471	08626
12 0 65 064	Eichstädt	Oberhavel	442	16727
09 1 76 123	Eichstätt, Stadt	Eichstätt	12 563	85072
15 3 63 028	Eichstedt	Stendal	432	39596
08 4 36 027	Eichstegen	Ravensburg	457	88361
08 3 15 030	Eichstetten	Breisgau-Hochschwarzwald	2 961	79356
16 0 61 028	Eichstruth	Eichsfeld	90	37318
12 0 61 112	Eichwalde	Dahme-Spreewald	4 887	15732
12 0 64 120	Eichwerder	Märkisch-Oderland	362	16269
03 3 58 006	Eickeloh	Soltau-Fallingb.	720	29693
15 3 67 008	Eickendorf	Schönebeck	1 290	39221
15 3 62 031	Eickendorf	Ohrekreis	198	39359
03 3 51 007	Eicklingen	Celle	2 887	29358
12 0 73 128	Eickstedt	Uckermark	411	17291
08 3 35 021	Eigeltingen	Konstanz	3 235	78253
14 3 74 090	Eilenburg, Stadt	Delitzsch	19 615	04838
15 3 57 013	Eilenstedt	Halberstadt	1 184	38838
07 2 32 217	Eilscheid	Bitburg-Prüm	37	54649
15 3 57 014	Eilsdorf	Halberstadt	444	38838
15 3 55 017	Eilsleben	Bördekreis	2 247	39365
03 2 54 013	Eime, Flecken	Hildesheim	2 924	31036
08 3 36 019	Eimeldingen	Lörrach	1 992	79591
03 2 55 012	Eimen	Holzminde	1 123	37632
15 3 62 032	Eimersleben	Ohrekreis	579	39343
03 3 60 007	Eimke	Uelzen	1 003	29578
07 3 39 015	Eimsheim	Mainz-Bingen	515	55278

1) * Bedeutet, daß die Gemeinde mehrere Postleitzahlen hat;
die hier genannte Zahl ist diejenige des Verwaltungssitzes der Gemeinde.

Schlüssel- nummer	Gemeinde	Kreis/Landkreis	Bevöl- kerung	Post- leit- zahl 1)
03 1 55 004	Einbeck, Stadt	Northeim	29 388	37574
16 0 74 017	Einborn	Saale-Holzland-Kreis	410	07646
01 0 53 026	Einhaus	Herzogtum Lauenburg	360	23911
16 0 66 017	Einhausen	Schmalkalden-Meiningen	565	98617
06 4 31 006	Einhausen	Bergstraße	5 652	64683
07 1 37 023	Einig	Mayen-Koblenz	157	56751
07 3 36 019	Einöllen	Kusel	502	67753
07 3 33 018	Einselthum	Donnersbergkreis	797	67308
14 1 88 070	Einsiedel	Stollberg	3 159	09227
03 1 56 005	Eisdorf	Osterode am Harz	1 748	37534
09 1 87 126	Eiselfing	Rosenheim	2 827	83549
07 2 32 218	Eisenach	Bitburg-Prüm	348	54298
16 0 63 022	Eisenach, Stadt	Wartburgkreis	45 337	99817
08 3 15 031	Eisenbach (Hochschwarzwald)	Breisgau-Hochschwarzwald	2 405	79871
09 7 77 125	Eisenberg	Ostallgäu	1 127	87637
07 3 33 019	Eisenberg (Pfalz), Stadt	Donnersbergkreis	9 525	67304
16 0 74 018	Eisenberg, Stadt	Saale-Holzland-Kreis	11 266	07607
01 0 58 045	Eisendorf	Rendsburg-Eckernförde	256	24589
09 6 79 167	Eisenheim, Markt	Würzburg	1 214	97247
12 0 67 120	Eisenhüttenstadt, Stadt	Oder-Spree	47 376	15890
07 2 31 026	Eisenschmitt	Bernkastel-Wittlich	387	54533
16 0 69 012	Eisfeld, Stadt	Hildburghausen	5 960	98673
07 1 41 036	Eisighofen	Rhein-Lahn-Kreis	266	56370
09 6 79 126	Eisingen	Würzburg	3 330	97249
08 2 36 011	Eisingen	Enzkreis	4 335	75239
15 2 60 017	Eisleben, Lutherstadt	Mansfelder Land	23 381	06295
08 1 17 019	Eislingen/ Fils, Stadt	Göppingen	19 294	73054
07 1 43 013	Eitelborn	Westerwaldkreis	2 614	56337
09 1 76 124	Eitensheim	Eichstätt	2 144	85117
06 6 31 007	Eiterfeld	Fulda	7 579	36132
05 3 82 016	Eitorf	Rhein-Sieg-Kreis	18 031	53783
09 1 77 116	Elting	Erding	1 866	85462
13 0 57 026	Eixen	Nordvorpommern	410	18334
01 0 59 022	Ekenis	Schleswig-Flensburg	236	24392
03 1 58 011	Elbe	Wolfenbüttel	1 938	38274

1) * Bedeutet, daß die Gemeinde mehrere Postleitzahlen hat;
die hier genannte Zahl ist diejenige des Verwaltungssitzes der Gemeinde.

4 Gemeinden in alphabetischer Ordnung mit Schlüsselnummer,
Bevölkerung und Postleitzahl am 01.01.1996

E

Schlüssel- nummer	Gemeinde	Kreis/Landkreis	Bevöl- kerung	Post- leit- zahl 1)
07 1 32 024	Elben	Altenkirchen (Westerwald)	324	57580
08 3 36 020	Elbenschwand	Lörrach	188	79692
07 1 43 501	Elbingen	Westerwaldkreis	253	56459
03 1 56 006	Elbingerode	Osterode am Harz	452	37412
15 3 69 010	Elbingerode (Harz), Stadt	Wernigerode	4 193	38875
06 5 33 005	Elbtal	Limburg-Weilburg	2 581	65627
08 2 16 012	Elchesheim-Illingen	Rastatt	2 997	76477
09 7 75 139	Elchingen	Neu-Ulm	9 215	89275
07 1 34 022	Elchweiler	Birkenfeld	92	55765
13 0 54 028	Eldena	Ludwigslust	1 571	19294
12 0 70 080	Eldenburg	Prignitz	270	19309
03 3 51 008	Eldingen	Celle	2 167	29351
15 3 69 011	Elend	Wernigerode	627	38875
09 6 72 121	Elfershausen, Markt	Bad Kissingen	2 903	97725
16 0 70 011	Elgersburg	Ilm-Kreis	1 243	98716
16 0 75 022	Eliasbrunn	Saale-Orla-Kreis	250	07356
01 0 54 026	Elisabeth-Sophien-Koog	Nordfriesland	46	25845
07 1 32 025	Elkenroth	Altenkirchen (Westerwald)	1 830	57578
16 0 70 012	Elleben	Ilm-Kreis	596	99334
14 1 78 140	Ellefeld	Vogtlandkreis	3 326	08236
08 1 36 018	Ellenberg	Ostalbkreis	1 681	73488
15 3 70 025	Ellenberg	Altmarkkreis Salzwedel	452	29413
07 1 34 023	Ellenberg	Birkenfeld	56	55765
07 1 43 015	Ellenhausen	Westerwaldkreis	285	56242
07 1 35 025	Ellenz-Poltersdorf	Cochem-Zell	880	56821
01 0 60 019	Ellerau	Segeberg	4 991	25479
01 0 56 013	Ellerbek	Pinneberg	4 120	25474
01 0 58 046	Ellerdorf	Rendsburg-Eckernförde	447	24589
01 0 56 014	Ellerhoop	Pinneberg	1 260	25373
07 1 40 035	Ellern (Hunsrück)	Rhein-Hunsrück-Kreis	810	55497
16 0 68 008	Ellersleben	Sömmerda	321	99628
07 3 32 013	Ellerstadt	Bad Dürkheim	1 982	67158
09 7 72 136	Ellgau	Augsburg	888	86679
01 0 54 027	Ellhöft	Nordfriesland	131	25923
08 1 25 024	Ellhofen	Heilbronn	3 057	74248

1) * Bedeutet, daß die Gemeinde mehrere Postleitzahlen hat;
die hier genannte Zahl ist diejenige des Verwaltungssitzes der Gemeinde.

Schlüssel- nummer	Gemeinde	Kreis/Landkreis	Bevöl- kerung	Post- leitz- zahl 1)
09 5 77 125	Ellingen, Stadt	Weißenburg-Gunzenhausen	3 479	91792
16 0 66 018	Ellingshausen	Schmallkalden-Meiningen	332	98617
01 0 59 023	Ellingstedt	Schleswig-Flensburg	821	24870
16 0 62 005	Ellrich, Stadt	Nordhausen	6 499	99755
07 2 33 021	Ellscheid	Daun	277	54552
08 1 36 019	Ellwangen (Jagst), Stadt	Ostalbkreis	24 153	73479
07 1 34 024	Ellweiler	Birkenfeld	289	55765
09 7 74 133	Ellzee	Günzburg	1 028	89352
13 0 58 027	Elmenhorst	Nordwestmecklenburg	773	23948
13 0 57 027	Elmenhorst	Nordvorpommern	779	18510
01 0 62 016	Elmenhorst	Stormarn	2 057	23869
01 0 53 027	Elmenhorst	Herzogtum Lauenburg	749	21493
13 0 51 019	Elmenhorst/Lichtenhagen	Bad Doberan	2 617	18107
03 3 52 015	Elmlohe	Cuxhaven	823	27624
01 0 56 015	Elmshorn, Stadt	Pinneberg	46 970	25335 *
07 3 32 014	Elmstein	Bad Dürkheim	2 868	67471
01 0 51 027	Elpersbüttel	Dithmarschen	737	25704
05 3 62 016	Elsdorf	Erftkreis	21 343	50189
03 3 57 013	Elsdorf	Rotenburg (Wümme)	1 895	27404
01 0 58 047	Elsdorf-Westermühlen	Rendsburg-Eckernförde	1 535	24800
09 2 73 163	Elsendorf	Kelheim	1 815	84094
09 6 76 121	Elsenfeld, Markt	Miltenberg	8 482	63820
03 4 61 004	Elsfleth, Stadt	Wesermarsch	8 852	26931
12 0 69 148	Elsholz	Potsdam-Mittelmark	315	14547
01 0 61 026	Elskop	Steinburg	177	25361
14 3 89 120	Elsnig	Torgau-Oschatz	2 357	04880
15 1 59 012	Elsnigk	Köthen	709	06386
07 1 43 218	Elsoff (Westerwald)	Westerwaldkreis	981	56479
12 0 63 068	Elstal	Havelland	1 698	14627
15 1 71 017	Elster (Elbe)	Wittenberg	2 733	06918
14 1 78 150	Elsterberg, Stadt	Vogtlandkreis	5 680	07985
14 2 92 110	Elsterheide	Westlausitz-Dresdner Land	3 377	02991
14 3 79 150	Elstertrebnitz	Leipziger Land	1 229	04523
12 0 62 124	Elsterwerda, Stadt	Elbe-Elster	10 656	04910
14 2 92 120	Elstra, Stadt	Westlausitz-Dresdner Land	3 251	01920

1) * Bedeutet, daß die Gemeinde mehrere Postleitzahlen hat;
die hier genannte Zahl ist diejenige des Verwaltungssitzes der Gemeinde.

4 Gemeinden in alphabetischer Ordnung mit Schlüsselnummer,
Bevölkerung und Postleitzahl am 01.01.1996

E

Schlüssel- nummer	Gemeinde	Kreis/Landkreis	Bevöl- kerung	Post- leitz- zahl 1)
14 1 71 090	Elterlein, Stadt	Annaberg	2 053	09481
09 6 74 133	Eltmann, Stadt	Haßberge	5 591	97483
06 4 39 003	Eltville am Rhein, Stadt	Rheingau-Taunus-Kreis	16 832	65343 *
16 0 70 013	Elxleben	Ilm-Kreis	582	99334
16 0 68 009	Elxleben	Sömmerda	2 339	99189
06 5 33 006	Elz	Limburg-Weilburg	7 449	65604
08 3 16 010	Elzach, Stadt	Emmendingen	6 728	79215
03 2 54 014	Elze, Stadt	Hildesheim	9 737	31008
08 2 25 117	Elztal	Neckar-Odenwald-Kreis	5 678	74834
07 3 36 021	Elzweiler	Kusel	189	66887
03 3 55 016	Embsen	Lüneburg	2 265	21409
01 0 58 048	Embühren	Rendsburg-Eckernförde	219	24819
15 3 62 033	Emden	Ohrekreis	389	39343
03 4 02 000	Emden, Stadt	Kreisfreie Stadt	51 559	26721 *
08 4 25 035	Emeringen	Alb-Donau-Kreis	153	88499
08 4 25 036	Emerkingen	Alb-Donau-Kreis	728	89607
09 7 72 137	Emersacker	Augsburg	1 328	86494
01 0 58 049	Emkendorf	Rendsburg-Eckernförde	1 383	24802
16 0 67 013	Emleben	Gotha	800	99869
03 4 56 002	Emlichheim	Grafschaft Bentheim	6 381	49824
07 2 32 031	Emmelbaum	Bitburg-Prüm	77	54673
01 0 54 166	Emmelsbüll-Horsbüll	Nordfriesland	1 110	25924
07 1 40 036	Emmelshausen	Rhein-Hunsrück-Kreis	4 255	56281
08 3 16 011	Emmendingen, Stadt	Emmendingen	24 796	79312
03 3 60 008	Emmendorf	Uelzen	780	29579
05 1 54 008	Emmerich, Stadt	Kleve	29 285	46446
09 1 79 119	Emmering	Fürstenfeldbruck	6 224	82275
09 1 75 136	Emmering	Ebersberg	1 278	83550
03 2 52 005	Emmerthal	Hamel-Pyrmont	11 175	31860
09 1 71 114	Emmerting	Altötting	3 894	84547
07 1 32 026	Emmerzhausen	Altenkirchen (Westerwald)	783	57520
08 3 27 057	Emmingen-Liptingen	Tuttlingen	4 075	78576
16 0 63 023	Empfertshausen	Wartburgkreis	690	36452
08 2 37 024	Empfingen	Freudenstadt	4 156	72186
03 4 54 010	Emsbüren	Emsland	8 942	48488

1) * Bedeutet, daß die Gemeinde mehrere Postleitzahlen hat;
die hier genannte Zahl ist diejenige des Verwaltungssitzes der Gemeinde.

4 Gemeinden in alphabetischer Ordnung mit Schlüsselnummer,
Bevölkerung und Postleitzahl am 01.01.1996

E

Schlüssel- nummer	Gemeinde	Kreis/Landkreis	Bevöl- kerung	Post- leit- zahl 1)
05 5 66 008	Emsdetten, Stadt	Steinfurt	33 665	48282
15 2 66 013	Emseloh	Sangerhausen	605	06528
16 0 67 084	Emsetal	Gotha	3 131	99891
09 5 75 121	Emskirchen, Markt	Neustadt a.d.Aisch-Bad Windsheim	5 740	91448
12 0 69 152	Emstal	Potsdam-Mittelmark	355	14797
03 4 53 005	Emstek	Cloppenburg	9 319	49685
03 3 61 004	Emtinghausen	Verden	1 567	27321
09 4 72 133	Etmannsberg	Bayreuth	1 078	95517
08 3 16 012	Endingen am Kaiserstuhl, Stadt	Emmendingen	8 555	79346
07 1 41 037	Endlichhofen	Rhein-Lahn-Kreis	183	56355
15 3 52 007	Endorf	Aschersleben-Staßfurt	367	06333
16 0 76 017	Endschütz	Greiz	383	07570
03 4 56 003	Engden	Grafschaft Bentheim	426	48465
01 0 54 167	Enge-Sande	Nordfriesland	1 010	25917
01 0 61 027	Engelbrechtsche Wildnis	Steinburg	762	25348
03 2 51 016	Engeln	Diepholz	1 068	27305
09 1 89 115	Engelsberg	Traunstein	2 616	84549
08 2 36 013	Engelsbrand	Enzkreis	4 289	75331
03 3 59 015	Engelschoff	Stade	703	21710
14 3 79 160	Engelsdorf	Leipziger Land	8 979	04439
05 3 74 008	Engelskirchen	Oberbergischer Kreis	20 442	51766
07 3 39 016	Engelstadt	Mainz-Bingen	670	55270
09 5 74 120	Engelthal	Nürnberger Land	1 111	91238
08 3 35 022	Engen, Stadt	Konstanz	9 552	78234
05 7 58 008	Enger, Stadt	Herford	18 925	32130
16 0 73 023	Engerda	Saalfeld-Rudolstadt	365	07407
15 3 70 026	Engersen	Altmarkkreis Salzwedel	589	39638
16 0 72 003	Engnitzthal	Sonneberg	1 834	95523
08 4 15 089	Engstingen	Reutlingen	4 871	72829
08 4 15 019	Eningen unter Achalm	Reutlingen	10 032	72800
07 3 35 004	Enkenbach-Alsenborn	Kaiserslautern	7 362	67677
07 2 31 029	Enkirch	Bernkastel-Wittlich	1 715	56850
05 9 54 008	Ennepetal, Stadt	Ennepe-Ruhr-Kreis	34 224	58256
05 5 70 020	Ennigerloh, Stadt	Warendorf	20 552	59320
07 2 35 019	Ensch	Trier-Saarburg	454	54340

1) * Bedeutet, daß die Gemeinde mehrere Postleitzahlen hat;
die hier genannte Zahl ist diejenige des Verwaltungssitzes der Gemeinde.

4 Gemeinden in alphabetischer Ordnung mit Schlüsselnummer,
Bevölkerung und Postleitzahl am 01.01.1996

E

Schlüssel- nummer	Gemeinde	Kreis/Landkreis	Bevöl- kerung	Post- leitz- zahl 1)
09 3 71 120	Ensdorf	Amberg-Sulzbach	2 142	92266
10 0 44 123	Ensdorf	Saarlouis	6 790	66806
05 9 74 012	Ense	Soest	10 869	59469
07 3 31 019	Ensheim	Alzey-Worms	410	55232
07 1 43 219	Enspel	Westerwaldkreis	249	57647
07 2 32 032	Enzen	Bitburg-Prüm	48	54646
08 2 35 025	Enzklosterle	Calw	1 391	75337
01 0 51 028	Epenwöhrden	Dithmarschen	705	25704
08 2 26 017	Epfenbach	Rhein-Neckar-Kreis	2 354	74925
08 3 25 015	Epfendorf	Rottweil	3 460	78736
10 0 43 111	Eppelborn	Neunkirchen	18 774	66571
08 2 26 018	Eppelheim	Rhein-Neckar-Kreis	13 360	69214
07 3 31 020	Eppelsheim	Alzey-Worms	1 125	55234
07 1 35 026	Eppenberg	Cochem-Zell	240	56759
07 3 40 008	Eppenbrunn	Pirmasens	1 656	66957
14 1 77 080	Eppendorf	Freiberg	4 103	09575
07 1 41 038	Eppenrod	Rhein-Lahn-Kreis	621	65558
09 2 72 116	Eppenschlag	Freyung-Grafenau	950	94536
06 4 32 005	Eppertshausen	Darmstadt-Dieburg	5 713	64859
08 1 25 026	Eppingen, Stadt	Heilbronn	18 688	75031
09 7 78 134	Eppishausen	Unterallgäu	1 902	87745
06 4 36 002	Eppstein, Stadt	Main-Taunus-Kreis	12 848	65817
08 4 25 039	Erbach	Alb-Donau-Kreis	11 918	89155
07 1 40 037	Erbach	Rhein-Hunsrück-Kreis	229	55494
06 4 37 006	Erbach, Kreisstadt	Odenwaldkreis	12 851	64711
09 3 77 116	Erbendorf, Stadt	Tirschenreuth	5 327	92681
16 0 66 019	Erbenhausen	Schmalkalden-Meiningen	712	98634
07 3 31 021	Erbes-Büdesheim	Alzey-Worms	1 304	55234
15 2 60 018	Erdeborn	Mansfelder Land	1 204	06317
07 2 31 030	Erden	Bernkastel-Wittlich	413	54492
07 3 36 022	Erdesbach	Kusel	621	66887
09 1 77 117	Erding, Stadt	Erding	27 695	85435
08 1 18 014	Erdmannhausen	Ludwigsburg	4 735	71729
14 1 77 090	Erdmannsdorf	Freiberg	2 215	09573
09 1 74 118	Erdweg	Dachau	4 882	85253

1) * Bedeutet, daß die Gemeinde mehrere Postleitzahlen hat;
die hier genannte Zahl ist diejenige des Verwaltungssitzes der Gemeinde.

Schlüssel- nummer	Gemeinde	Kreis/Landkreis	Bevöl- kerung	Post- leit- zahl 1)
09 1 81 118	Eresing	Landsberg a. Lech	1 503	86922
01 0 59 024	Erfde	Schleswig-Flensburg	2 020	24803
05 3 62 020	Erftstadt, Stadt	Erftkreis	48 717	50374
16 0 51 000	Erfurt, Stadt	Kreisfreie Stadt	211 108	99084 *
07 3 40 009	Erfweiler	Pirmasens	1 238	66996
09 5 75 122	Ergersheim	Neustadt a.d.Aisch-Bad Windsheim	1 159	91465
07 1 41 039	Ergeshausen	Rhein-Lahn-Kreis	102	56368
09 2 74 126	Ergolding, Markt	Landshut	10 747	84030
09 2 74 127	Ergoldsbach, Markt	Landshut	7 089	84061
09 1 83 116	Erharting	Mühldorf a. Inn	863	84513
09 2 77 118	Ering	Rottal-Inn	1 992	94140
08 4 35 013	Eriskirch	Bodenseekreis	4 305	88097
05 3 70 004	Erkelenz, Stadt	Heinsberg	42 281	41812
08 1 16 018	Erkenbrechtsweiler	Esslingen	2 012	73268
03 1 58 012	Erkerode	Wolfenbüttel	944	38173
09 7 78 136	Erkheim, Markt	Unterallgäu	2 828	87746
12 0 67 124	Erkner	Oder-Spree	11 802	15537
05 1 58 004	Erkrath, Stadt	Mettmann	49 572	40699
14 1 91 130	Erla	Aue-Schwarzenberg	1 539	08340
14 1 91 140	Erlabrunn	Aue-Schwarzenberg	1 129	08349
09 6 79 128	Erlabrunn	Würzburg	1 582	97250
09 5 62 000	Erlangen, Stadt	Kreisfreie Stadt	101 406	91052 *
14 1 82 100	Erlau	Mittweida	2 438	09306
14 1 78 160	Erlbach	Vogtlandkreis	1 791	08265
09 1 71 115	Erlbach	Altötting	1 256	84567
14 1 88 080	Erlbach-Kirchberg	Stollberg	1 183	09385
08 1 25 027	Erlenbach	Heilbronn	4 496	74235
09 6 76 122	Erlenbach a. Main, Stadt	Miltenberg	9 202	63906
09 6 77 125	Erlenbach b. Marktheidenfeld ...	Main-Spessart	2 236	97837
07 3 40 010	Erlenbach bei Dahn	Pirmasens	342	76891
07 3 34 004	Erlenbach bei Kandel	Germersheim	650	76872
08 4 26 043	Erlenmoos	Biberach	1 447	88416
06 4 35 007	Erlensee	Main-Kinzig-Kreis	12 438	63526
08 1 18 015	Erligheim	Ludwigsburg	2 518	74391
09 6 74 223	Ermershausen	Haßberge	638	96126

1) * Bedeutet, daß die Gemeinde mehrere Postleitzahlen hat;
die hier genannte Zahl ist diejenige des Verwaltungssitzes der Gemeinde.

Schlüssel- nummer	Gemeinde	Kreis/Landkreis	Bevöl- kerung	Post- leitz- zahl 1)
15 2 61 011	Ermlitz	Merseburg-Querfurt	923	06184
15 3 52 008	Ermsleben, Stadt	Aschersleben-Staßfurt	2 894	06463
05 9 70 012	Erndtebrück	Siegen-Wittgenstein	8 116	57339
09 1 86 116	Ernsgaden	Pfaffenhofen a.d. Ilm	1 238	85119
07 1 35 027	Ernst	Cochem-Zell	652	56814
16 0 67 015	Ernstroda	Gotha	942	99894
07 2 32 033	Ernzen	Bitburg-Prüm	412	54668
08 4 26 044	Erolzheim	Biberach	2 856	88453
07 1 38 019	Erpel	Neuwied	2 376	53579
07 3 32 015	Erpolzheim	Bad Dürkheim	1 230	67167
07 1 32 027	Ersfeld	Altenkirchen (Westerwald)	48	57635
16 0 61 029	Ershausen	Eichsfeld	1 260	37308
08 4 26 045	Ertingen	Biberach	5 311	88521
05 9 74 016	Erwitte, Stadt	Soest	14 982	59597
15 3 63 029	Erxleben	Stendal	531	39606
15 3 62 034	Erxleben	Ohrekreis	1 341	39343
07 3 35 005	Erzenhausen	Kaiserslautern	646	67685
06 4 32 006	Erzhausen	Darmstadt-Dieburg	6 570	64390
07 2 33 022	Esch	Daun	523	54585
07 2 31 031	Esch	Bernkastel-Wittlich	472	54518
08 1 36 020	Eschach	Ostalbkreis	1 641	73569
09 6 76 123	Eschau, Markt	Miltenberg	4 238	63863
08 3 15 033	Eschbach	Breisgau-Hochschwarzwald	1 779	79427
07 3 37 022	Eschbach	Südliche Weinstraße	664	76831
07 1 41 040	Eschbach	Rhein-Lahn-Kreis	215	56357
06 4 36 003	Eschborn, Stadt	Main-Taunus-Kreis	18 836	65760
08 3 25 071	Eschbronn	Rottweil	2 106	78664
16 0 73 024	Eschdorf	Saalfeld-Rudolstadt	76	07407
03 4 56 004	Esche	Grafschaft Bentheim	536	49828
01 0 53 028	Escheburg	Herzogtum Lauenburg	1 984	21039
03 3 51 009	Eschede	Celle	3 938	29348
14 3 79 170	Eschefeld	Leipziger Land	591	04654
08 2 26 020	Eschelbronn	Rhein-Neckar-Kreis	2 434	74927
08 1 17 020	Eschenbach	Göppingen	2 197	73107
09 3 74 117	Eschenbach i.d. OPf., Stadt	Neustadt a.d. Waldnaab	3 886	92676

1) * Bedeutet, daß die Gemeinde mehrere Postleitzahlen hat;
die hier genannte Zahl ist diejenige des Verwaltungssitzes der Gemeinde.

Schlüssel- nummer	Gemeinde	Kreis/Landkreis	Bevöl- kerung	Post- leit- zahl 1)
16 0 67 016	Eschenbergen	Gotha	709	99869
06 5 32 009	Eschenburg	Lahn-Dill-Kreis	10 708	35713
09 1 80 114	Eschenlohe	Garmisch-Partenkirchen	1 619	82438
15 3 62 035	Eschenrode	Ohrekreis	183	39356
03 2 55 013	Eschershausen, Stadt	Holzwinden	4 299	37632
07 2 32 220	Eschfeld	Bitburg-Prüm	183	54619
09 3 72 124	Eschlkam, Markt	Cham	3 581	93458
06 6 36 003	Eschwege, Kreisstadt	Werra-Meißner-Kreis	22 744	37269
05 3 54 012	Eschweiler, Stadt	Aachen	56 171	52249
03 4 62 003	Esens, Stadt	Wittmund	6 561	26427
01 0 59 109	Esgrus	Schleswig-Flensburg	868	24402
09 3 74 118	Eslarn, Markt	Neustadt a.d. Waldnaab	3 184	92693
05 9 58 016	Eslohe (Sauerland)	Hochsauerlandkreis	9 311	59889
05 7 70 008	Espeikamp, Stadt	Minden-Lübbecke	27 004	32339
06 6 33 007	Espenau	Kassel	4 710	34314
14 3 79 180	Espenhain	Leipziger Land	1 698	04579
15 2 61 012	Esperstedt	Merseburg-Querfurt	819	06279
16 0 65 015	Esperstedt	Kyffhäuserkreis	628	06567
16 0 75 023	Eßbach	Saale-Orla-Kreis	310	07924
03 3 58 007	Essel	Soltau-Fallingb.	889	29690
09 6 77 126	Esselbach	Main-Spessart	2 111	97839
07 3 31 022	Esselborn	Alzey-Worms	269	55234
03 4 53 006	Essen (Oldenburg)	Cloppenburg	8 055	49632
05 1 13 000	Essen, Stadt	Kreisfreie Stadt	614 861	45127 *
09 2 74 128	Essenbach	Landshut	9 403	84051
07 3 39 017	Essenheim	Mainz-Bingen	2 737	55270
09 2 73 121	Essing, Markt	Kelheim	1 012	93343
08 1 36 021	Essingen	Ostalbkreis	6 038	73457
07 3 37 023	Essingen	Südliche Weinstraße	1 972	76879
16 0 68 011	Eßleben-Teutleben	Sömmerda	384	99628
07 2 32 034	Esslingen	Bitburg-Prüm	81	54636
08 1 16 019	Esslingen am Neckar, Stadt	Esslingen	90 029	73728 *
07 3 36 023	Eßweiler	Kusel	557	67754
15 3 70 027	Estedt	Altmarkkreis Salzwedel	402	39638
09 6 79 130	Estenfeld	Würzburg	4 600	97230

1) * Bedeutet, daß die Gemeinde mehrere Postleitzahlen hat;
die hier genannte Zahl ist diejenige des Verwaltungssitzes der Gemeinde.

4 Gemeinden in alphabetischer Ordnung mit Schlüsselnummer,
Bevölkerung und Postleitzahl am 01.01.1996

E

Schlüssel- nummer	Gemeinde	Kreis/Landkreis	Bevöl- kerung	Post- leit- zahl 1)
03 4 54 011	Esterwegen	Emsland	4 854	26897
07 3 32 016	Esthal	Bad Dürkheim	1 559	67472
03 2 56 006	Estorf	Nienburg (Weser)	1 812	31629
03 3 59 016	Estorf	Stade	1 471	21727
15 3 52 009	Etgersleben	Aschersleben-Staßfurt	902	39448
07 2 31 032	Etgert	Bernkastel-Wittlich	78	54424
15 3 62 036	Etingen	Ohrekreis	588	39359
07 3 36 024	Etschberg	Kusel	692	66871
09 1 80 115	Ettal	Garmisch-Partenkirchen	964	82488
07 2 32 035	Etteldorf	Bitburg-Prüm	31	54655
16 0 63 024	Ettenhausen a.d. Suhl	Wartburgkreis	486	99819
08 3 17 026	Ettenheim, Stadt	Ortenaukreis	11 247	77955
09 5 77 127	Ettenstatt	Weißenburg-Gunzenhausen	837	91796
16 0 71 017	Ettersburg	Weimarer Land	416	99439
07 1 43 220	Ettinghausen	Westerwaldkreis	225	56244
08 2 15 017	Ettlingen, Stadt	Karlsruhe	38 546	76275
09 7 78 137	Ettringen	Unterallgäu	3 391	86833
07 1 37 025	Ettringen	Mayen-Koblenz	2 728	56729
07 1 32 028	Etzbach	Altenkirchen (Westerwald)	993	57539
16 0 62 006	Etzelsrode	Nordhausen	102	99735
09 3 71 140	Etzelwang	Amberg-Weizbach	1 516	92268
09 3 74 119	Etzenricht	Neustadt a.d. Waldnaab	1 780	92694
12 0 63 072	Etzin	Havelland	310	14641
16 0 65 016	Etzleben	Kyffhäuserkreis	342	06577
09 6 78 128	Euerbach	Schweinfurt	2 980	97502
09 6 72 122	Euendorf, Markt	Bad Kissingen	1 822	97717
14 3 79 190	Eulatal	Leipziger Land	3 637	04643
07 1 32 029	Eulenberg	Altenkirchen (Westerwald)	61	57614
07 3 35 006	Eulenbis	Kaiserslautern	539	67685
07 1 35 028	Eulgem	Cochem-Zell	124	56761
14 2 72 070	Eulowitz	Bautzen	331	02692
09 7 71 129	Eurasburg	Aichach-Friedberg	1 376	86495
09 1 73 123	Eurasburg	Bad Tölz-Wolfratshausen	3 785	82547
07 2 32 221	Euscheid	Bitburg-Prüm	135	54597
05 3 66 016	Euskirchen, Stadt	Euskirchen	52 205	53879 *

1) * Bedeutet, daß die Gemeinde mehrere Postleitzahlen hat;
die hier genannte Zahl ist diejenige des Verwaltungssitzes der Gemeinde.

Schlüssel- nummer	Gemeinde	Kreis/Landkreis	Bevöl- kerung	Post- leit- zahl 1)
09 6 77 127	Eußenheim	Main-Spessart	3 407	97776
07 3 37 024	Eußerthal	Südliche Weinstraße	950	76857
01 0 55 012	Eutin, Stadt	Ostholstein	17 114	23701
08 2 37 027	Eutingen im Gäu	Freudenstadt	4 868	72184
15 1 71 018	Eutzsch	Wittenberg	726	06888
15 3 62 037	Everingen	Ohrekreis	192	39359
03 2 54 015	Everode	Hildesheim	555	31085
03 4 62 004	Eversmeer	Wittmund	824	26556
05 5 70 024	Everswinkel	Warendorf	8 684	48351
03 1 58 013	Evessen	Wolfenbüttel	1 297	38173
07 1 43 221	Ewighausen	Westerwaldkreis	178	56244
16 0 66 021	Exdorf	Schmalkalden-Meiningen	621	98631
05 7 66 028	Extertal	Lippe	13 407	32699
16 0 73 025	Eyba	Saalfeld-Rudolstadt	235	07318
03 2 51 017	Eydelstedt	Diepholz	1 933	49406
03 3 53 010	Eyendorf	Harburg	977	21376
03 2 56 007	Eystrup	Nienburg (Weser)	3 106	27324

1) * Bedeutet, daß die Gemeinde mehrere Postleitzahlen hat;
die hier genannte Zahl ist diejenige des Verwaltungssitzes der Gemeinde.

4 Gemeinden in alphabetischer Ordnung mit Schlüsselnummer,
Bevölkerung und Postleitzahl am 01.01.1996

F

Schlüssel- nummer	Gemeinde	Kreis/Landkreis	Bevöl- kerung	Post- leit- zahl 1)
F				
07 1 41 041	Fachbach	Rhein-Lahn-Kreis	1 366	56133
12 0 69 156	Fahlhorst	Potsdam-Mittelmark	114	14532
13 0 54 029	Fahrbinde	Ludwigslust	318	19288
01 0 59 026	Fahrdorf	Schleswig-Flensburg	2 081	24857
01 0 57 018	Fahren	Plön	126	24253
08 2 25 024	Fahrenbach	Neckar-Odenwald-Kreis	2 843	74864
12 0 73 132	Fahrenholz	Uckermark	180	17337
01 0 60 020	Fahrenkrug	Segeberg	1 590	23795
13 0 62 013	Fahrenwalde	Uecker-Randow	427	17309
09 1 78 123	Fahrenzhausen	Freising	3 584	85777
12 0 69 160	Fahrland	Potsdam-Mittelmark	1 461	14476
07 1 35 029	Fald	Cochem-Zell	1 006	56814
14 1 77 110	Falkenau	Freiberg	2 133	09569
14 1 81 090	Falkenbach	Mittlerer Erzgebirgskreis	488	09429
12 0 61 116	Falkenberg	Dahme-Spreewald	200	15926
12 0 67 128	Falkenberg	Oder-Spree	162	15848
12 0 67 132	Falkenberg	Oder-Spree	165	15518
09 2 77 119	Falkenberg	Rottal-Inn	3 753	84326
15 3 63 030	Falkenberg	Stendal	282	39615
12 0 62 128	Falkenberg/Elster, Stadt	Elbe-Elster	6 394	04895
12 0 64 124	Falkenberg/Mark	Märkisch-Oderland	1 718	16259
09 3 77 117	Falkenberg, Markt	Tirschenreuth	978	95685
09 2 78 120	Falkenfels	Straubing-Bogen	792	94350
12 0 64 128	Falkenhagen	Märkisch-Oderland	881	15306
12 0 70 084	Falkenhagen	Prignitz	365	16928
12 0 73 136	Falkenhagen	Uckermark	156	17291
14 2 90 110	Falkenhain	Weißeritzkreis	422	01776
12 0 61 120	Falkenhain	Dahme-Spreewald	249	15938
14 3 83 100	Falkenhain	Muldentalkreis	1 388	04808
12 0 63 076	Falkenrehde	Havelland	626	14641
12 0 63 080	Falkensee, Stadt	Havelland	24 273	14612
07 3 33 020	Falkenstein	Donnersbergkreis	234	67808
14 1 78 170	Falkenstein/ Vogtl., Stadt	Vogtlandkreis	9 100	08223
09 3 72 125	Falkenstein, Markt	Cham	3 179	93167

1) * Bedeutet, daß die Gemeinde mehrere Postleitzahlen hat;
die hier genannte Zahl ist diejenige des Verwaltungssitzes der Gemeinde.

Schlüssel- nummer	Gemeinde	Kreis/Landkreis	Bevöl- kerung	Post- leitz- zahl 1)
12 0 65 068	Falkenthal	Oberhavel	718	16775
12 0 73 140	Falkenwalde	Uckermark	379	17291
03 3 58 008	Fallingb., Stadt	Soltau-Fallingb.	11 753	29683
16 0 66 022	Fambach	Schmalkalden-Meiningen	2 093	98597
09 1 80 116	Farchant	Garmisch-Partenkirchen	3 658	82490
01 0 57 090	Fargau-Pratjau	Plön	739	24256
15 2 61 013	Farnstädt	Merseburg-Querfurt	1 314	06279
07 2 35 021	Farschweiler	Trier-Saarburg	850	54317
15 3 62 038	Farsleben	Ohrekreis	693	39326
03 3 57 014	Farven	Rotenburg (Wümme)	691	27446
03 3 51 010	Faßberg	Celle	6 813	29328
09 6 76 124	Faulbach	Miltenberg	2 834	97906
13 0 52 021	Faulenrost	Demmin	791	17139
01 0 51 030	Fedderingen	Dithmarschen	259	25779
07 1 43 222	Fehl-Ritzhausen	Westerwaldkreis	807	56472
12 0 68 116	Fehrbellin, Stadt	Ostprignitz-Ruppin	3 042	16833
16 0 69 013	Fehrenbach	Hildburghausen	854	98666
12 0 71 072	Fehrow	Spree-Neiße	415	03096
09 1 71 116	Feichten a.d. Aiz	Altötting	1 063	84550
07 1 33 030	Feilbingert	Bad Kreuznach	1 616	67824
09 4 75 123	Feilitzsch	Hof	2 662	95183
07 2 32 036	Feilsdorf	Bitburg-Prüm	30	54636
12 0 73 144	Felchow	Uckermark	342	16278
09 1 88 118	Feldafing	Starnberg	4 025	82340
06 5 35 003	Feldatal	Vogelsbergkreis	3 086	36325
08 3 15 037	Feldberg (Schwarzwald)	Breisgau-Hochschwarzwald	1 733	79868
13 0 55 019	Feldberg, Stadt	Mecklenburg-Strelitz	2 769	17258
01 0 58 050	Felde	Rendsburg-Eckernförde	1 818	24242
12 0 69 164	Feldheim	Potsdam-Mittelmark	283	14913
01 0 62 093	Feldhorst	Stormarn	520	23858
09 1 84 118	Feldkirchen	München	3 840	85622
09 2 78 121	Feldkirchen	Straubing-Bogen	1 884	94351
09 1 87 130	Feldkirchen-Westerham	Rosenheim	9 652	83620
07 2 35 022	Fell	Trier-Saarburg	2 337	54341
08 1 19 020	Fellbach, Stadt	Rems-Murr-Kreis	42 554	70734 *

1) * Bedeutet, daß die Gemeinde mehrere Postleitzahlen hat;
die hier genannte Zahl ist diejenige des Verwaltungssitzes der Gemeinde.

4 Gemeinden in alphabetischer Ordnung mit Schlüsselnummer,
Bevölkerung und Postleitzahl am 01.01.1996

F

Schlüssel- nummer	Gemeinde	Kreis/Landkreis	Bevöl- kerung	Post- leit- zahl 1)
09 6 77 128	Fellen	Main-Spessart	1 001	97778
09 7 78 139	Fellheim	Unterallgäu	1 067	87748
01 0 58 051	Felm	Rendsburg-Eckernförde	1 035	24244
06 6 34 003	Felsberg, Stadt	Schwalm-Eder-Kreis	11 610	34587
07 1 32 030	Fensdorf	Altenkirchen (Westerwald)	439	57580
09 3 76 125	Fensterbach	Schwandorf	2 333	92269
12 0 69 168	Ferch	Potsdam-Mittelmark	1 035	14548
12 0 63 084	Ferchesar	Havelland	326	14715
15 3 58 012	Ferchland	Jerichower Land	768	39317
13 0 62 014	Ferdinandshof	Uecker-Randow	3 594	17379
12 0 73 148	Ferdinandshorst	Uckermark	127	17291
12 0 62 132	Fermerswalde	Elbe-Elster	194	04895
16 0 61 031	Ferna	Eichsfeld	489	37339
06 5 31 004	Fernwald	Gießen	6 588	35463
07 2 32 037	Ferschweiler	Bitburg-Prüm	903	54668
09 5 74 123	Feucht, Markt	Nürnberger Land	14 147	90537
09 5 71 145	Feuchtwangen, Stadt	Ansbach	12 006	91555
07 2 32 222	Feuerscheid	Bitburg-Prüm	353	54597
07 2 33 023	Feusdorf	Daun	567	54584
09 4 72 138	Fichtelberg	Bayreuth	2 353	95686
08 1 27 102	Fichtenau	Schwäbisch Hall	4 663	74579
08 1 27 023	Fichtenberg	Schwäbisch Hall	2 769	74427
12 0 62 136	Fichtenberg	Elbe-Elster	628	04931
12 0 69 172	Fichtenwalde	Potsdam-Mittelmark	1 262	14547
01 0 57 020	Fiefbergen	Plön	522	24217
15 2 65 014	Fienstedt	Saalkreis	276	06198
07 1 32 031	Fiersbach	Altenkirchen (Westerwald)	189	57612
08 1 16 077	Filderstadt, Stadt	Esslingen	41 145	70794
07 1 41 042	Filsen	Rhein-Lahn-Kreis	597	56341
03 4 57 008	Filsum	Leer	1 937	26849
07 1 35 030	Filz	Cochem-Zell	91	56766
13 0 56 010	Fincken	Müritz	454	17209
07 3 33 021	Finkenbach-Gersweiler	Donnersbergkreis	350	67822
13 0 53 020	Finkenthal	Güstrow	376	17179
05 9 66 012	Finnentrop	Olpe	18 299	57413

1) * Bedeutet, daß die Gemeinde mehrere Postleitzahlen hat;
die hier genannte Zahl ist diejenige des Verwaltungssitzes der Gemeinde.

Schlüssel- nummer	Gemeinde	Kreis/Landkreis	Bevöl- kerung	Post- leit- zahl 1)
09 1 81 120	Finning	Landsberg a. Lech	1 476	86923
09 7 73 150	Finningen	Dillingen a.d. Donau	1 528	89435
12 0 60 064	Finowfurt	Barnim	3 977	16244
09 1 77 118	Finsing	Erding	3 225	85464
16 0 67 017	Finsterbergen	Gotha	1 606	99898
12 0 62 140	Finsterwalde, Stadt	Elbe-Elster	21 744	03238
03 3 57 015	Fintel	Rotenburg (Wümme)	2 653	27389
03 4 57 009	Firrel	Leer	729	26835
07 2 35 025	Fisch	Trier-Saarburg	265	54439
09 7 72 141	Fischach, Markt	Augsburg	4 432	86850
14 2 92 130	Fischbach	Westlausitz-Dresdner Land	827	01477
07 1 34 025	Fischbach	Birkenfeld	1 076	55743
07 3 35 007	Fischbach	Kaiserslautern	778	67693
07 3 40 011	Fischbach bei Dahn	Pirmasens	1 697	66996
07 2 32 038	Fischbach-Oberraden	Bitburg-Prüm	52	54675
16 0 63 026	Fischbach/ Rhön	Wartburgkreis	638	36452
09 1 82 114	Fischbachau	Miesbach	5 273	83730
06 4 32 007	Fischbachtal	Darmstadt-Dieburg	2 691	64405
15 3 63 031	Fischbeck (Elbe)	Stendal	744	39524
09 7 80 121	Fischen i. Allgäu	Oberallgäu	2 835	87538
08 3 17 029	Fischerbach	Ortenaukreis	1 649	77716
08 3 36 024	Fischingen	Lörrach	598	79592
12 0 62 144	Fischwasser	Elbe-Elster	226	03238
01 0 61 028	Fitzbek	Steinburg	364	25579
01 0 53 029	Fitzen	Herzogtum Lauenburg	299	21514
09 5 71 146	Flachslanden, Markt	Ansbach	2 418	91604
07 1 41 043	Flacht	Rhein-Lahn-Kreis	1 160	65558
09 6 73 123	Fladungen, Stadt	Rhön-Grabfeld	2 467	97650
07 1 32 032	Flammersfeld	Altenkirchen (Westerwald)	1 235	57632
16 0 64 017	Flarchheim	Unstrut-Hainich-Kreis	562	99986
12 0 65 072	Flatow	Oberhavel	662	16766
15 3 62 039	Flechtingen	Ohrekreis	1 868	39345
01 0 58 052	Fleckeby	Rendsburg-Eckernförde	1 459	24357
12 0 68 120	Flecken Zechlin	Ostprignitz-Ruppin	765	16837
15 3 70 028	Fleetmark	Altmarkkreis Salzwedel	850	29416

1) * Bedeutet, daß die Gemeinde mehrere Postleitzahlen hat;
die hier genannte Zahl ist diejenige des Verwaltungssitzes der Gemeinde.

4 Gemeinden in alphabetischer Ordnung mit Schlüsselnummer,
Bevölkerung und Postleitzahl am 01.01.1996

F

Schlüssel- nummer	Gemeinde	Kreis/Landkreis	Bevöl- kerung	Post- leitzahl 1)
08 1 25 030	Flein	Heilbronn	5 710	74223
08 4 36 032	Fleischwangen	Ravensburg	521	88373
07 3 37 025	Flemlingen	Südliche Weinstraße	427	76835
12 0 73 152	Flemsdorf	Uckermark	297	16306
01 0 01 000	Flensburg, Stadt	Kreisfreie Stadt	87 276	24937 *
07 2 32 223	Fleringen	Bitburg-Prüm	380	54597
15 3 63 032	Flessau	Stendal	1 101	39606
06 6 31 008	Flieden	Fulda	8 472	36103
07 2 32 039	Fließem	Bitburg-Prüm	651	54636
12 0 73 156	Flieeth	Uckermark	344	17268
01 0 58 053	Flintbek	Rendsburg-Eckernförde	6 577	24220
09 1 87 131	Flintsbach a. Inn	Rosenheim	2 457	83126
03 3 52 016	Flögeln	Cuxhaven	674	27624
14 1 77 120	Flöha, Stadt	Freiberg	12 185	09557
06 4 35 008	Flörsbachtal	Main-Kinzig-Kreis	2 653	63639
06 4 36 004	Flörsheim am Main, Stadt	Main-Taunus-Kreis	17 739	65439
07 3 31 023	Flörsheim-Dalsheim	Alzey-Worms	2 715	67592
03 1 58 014	Flöthe	Wolfenbüttel	1 003	38312
16 0 66 023	Floh-Seligenthal	Schmalkalden-Meiningen	5 450	98593
07 3 31 024	Flomborn	Alzey-Worms	904	55234
07 3 31 025	Flonheim	Alzey-Worms	2 272	55237
06 4 40 007	Florstadt	Wetteraukreis	8 440	61197
09 3 74 121	Floß, Markt	Neustadt a.d. Waldnaab	3 764	92685
09 3 74 122	Flossenbürg	Neustadt a.d. Waldnaab	1 925	92696
08 3 25 070	Fluorn-Winzeln	Rottweil	3 229	78737
16 0 71 018	Flurstedt	Weimarer Land	315	99510
07 2 31 033	Flußbach	Bernkastel-Wittlich	360	54516
07 1 32 033	Fluterschen	Altenkirchen (Westerwald)	759	57614
01 0 58 054	Fockbek	Rendsburg-Eckernförde	5 980	24787
16 0 77 005	Fockendorf	Altenburger Land	913	04617
07 3 36 025	Föckelberg	Kusel	404	66887
01 0 60 021	Föhrden-Barl	Segeberg	243	25563
07 2 35 026	Föhren	Trier-Saarburg	2 746	54343
15 3 67 009	Förderstedt	Schönebeck	2 204	39443
16 0 72 005	Föritz	Sonneberg	3 728	96524

1) * Bedeutet, daß die Gemeinde mehrere Postleitzahlen hat;
die hier genannte Zahl ist diejenige des Verwaltungssitzes der Gemeinde.

Schlüssel- nummer	Gemeinde	Kreis/Landkreis	Bevöl- kerung	Post- leit- zahl 1)
12 0 69 176	Fohrde	Potsdam-Mittelmark	1 160	14798
07 1 34 026	Fohren-Linden	Birkenfeld	365	55777
14 2 85 060	Folbern	Riesa-Großenhain	387	01561
08 2 16 013	Forbach	Rastatt	5 899	76596
08 3 16 013	Forchheim	Emmendingen	1 161	79362
09 4 74 126	Forchheim, Stadt	Forchheim	31 047	91301
08 1 26 028	Forchtenberg, Stadt	Hohenlohekreis	4 882	74670
09 7 79 146	Forheim	Donau-Ries	609	86735
08 2 15 021	Forst	Karlsruhe	7 138	76694
07 1 32 034	Forst	Altenkirchen (Westerwald)	585	57537
07 1 35 031	Forst (Eifel)	Cochem-Zell	361	56754
07 1 35 032	Forst (Hunsrück)	Cochem-Zell	52	56858
12 0 71 076	Forst (Lausitz), Stadt	Spree-Neiße	25 701	03149
07 3 32 017	Forst an der Weinstraße	Bad Dürkheim	750	67147
09 1 77 119	Forstern	Erding	2 328	85659
09 1 75 118	Forstinning	Ebersberg	2 937	85661
07 1 32 035	Forstmehren	Altenkirchen (Westerwald)	160	57635
06 4 37 007	Fränkisch-Crumbach	Odenwaldkreis	3 308	64407
07 3 31 026	Framersheim	Alzey-Worms	1 519	55234
09 6 77 129	Frammersbach, Markt	Main-Spessart	5 033	97833
07 3 35 009	Frankelbach	Kaiserslautern	372	67737
12 0 62 148	Frankena	Elbe-Elster	337	03253
06 6 35 010	Frankenau, Stadt	Waldeck-Frankenberg	3 979	35110
06 6 35 011	Frankenberg (Eder), Stadt	Waldeck-Frankenberg	18 890	35066
14 1 82 120	Frankenberg, Stadt	Mittweida	16 090	09669
12 0 68 124	Frankendorf	Ostprignitz-Ruppin	263	16818
16 0 71 019	Frankendorf	Weimarer Land	153	99441
07 3 32 018	Frankeneck	Bad Dürkheim	869	67468
03 3 58 009	Frankenfeld	Soltau-Fallingb.	558	27336
12 0 64 132	Frankenfelde	Märkisch-Oderland	173	16269
12 0 62 152	Frankenhain	Elbe-Elster	167	04936
16 0 70 014	Frankenhain	Ilm-Kreis	994	99330
08 1 27 103	Frankenhardt	Schwäbisch Hall	4 492	74586
14 3 79 200	Frankenheim	Leipziger Land	658	04430
16 0 66 024	Frankenheim/ Rhön	Schmalkalden-Meiningen	1 299	98634

1) * Bedeutet, daß die Gemeinde mehrere Postleitzahlen hat;
die hier genannte Zahl ist diejenige des Verwaltungssitzes der Gemeinde.

4 Gemeinden in alphabetischer Ordnung mit Schlüsselnummer,
Bevölkerung und Postleitzahl am 01.01.1996

F

Schlüssel- nummer	Gemeinde	Kreis/Landkreis	Bevöl- kerung	Post- leit- zahl 1)
16 0 63 028	Frankenroda	Wartburgkreis	375	99826
07 3 35 010	Frankenstein	Kaiserslautern	1 001	67468
14 1 77 130	Frankenstein	Freiberg	1 135	09569
14 2 72 080	Frankenthal	Bautzen	1 066	01909
07 3 11 000	Frankenthal (Pfalz), Stadt	Kreisfreie Stadt	48 371	67227
09 6 78 130	Frankenwinheim	Schweinfurt	960	97447
12 0 53 000	Frankfurt (Oder), Stadt	Kreisfreie Stadt	80 807	15230 *
06 4 12 000	Frankfurt am Main, Stadt	Kreisfreie Stadt	650 055	60311 *
15 2 61 014	Frankleben	Merseburg-Querfurt	1 693	06259
07 3 37 026	Frankweiler	Südliche Weinstraße	987	76833
13 0 57 028	Franzburg, Stadt	Nordvorpommern	2 088	18461
07 2 35 027	Franzenheim	Trier-Saarburg	359	54316
09 1 87 132	Frasdorf	Rosenheim	2 743	83112
15 1 59 013	Fraßdorf	Köthen	218	06386
09 2 76 121	Frauenau	Regen	3 164	94258
07 1 34 027	Frauenberg	Birkenfeld	495	55776
12 0 71 080	Frauendorf	Spree-Neiße	198	03058
12 0 66 064	Frauendorf	Oberspreewald-Lausitz	818	01945
14 3 79 210	Frauendorf	Leipziger Land	376	04643
12 0 73 160	Frauenhagen	Uckermark	364	16278
09 1 75 119	Frauenneuharting	Ebersberg	1 284	83553
16 0 74 019	Frauenprießnitz	Saale-Holzland-Kreis	1 243	07774
16 0 63 029	Frauensee	Wartburgkreis	1 080	36460
14 1 77 140	Frauenstein, Stadt	Freiberg	3 608	09623
16 0 70 015	Frauenwald	Ilm-Kreis	1 302	98711
09 1 77 120	Fraunberg	Erding	2 929	85447
14 1 93 100	Fraureuth	Zwickauer Land	3 360	08427
05 3 62 024	Frechen, Stadt	Erftkreis	45 583	50226
07 3 34 005	Freckenfeld	Germersheim	1 501	76872
15 3 52 010	Freckleben	Aschersleben-Staßfurt	886	06456
01 0 53 030	Fredeburg	Herzogtum Lauenburg	48	23909
03 2 54 016	Freden (Leine)	Hildesheim	3 716	31084
03 3 59 017	Fredenbeck	Stade	5 045	21717
12 0 73 164	Fredersdorf	Uckermark	132	16306
12 0 69 180	Fredersdorf	Potsdam-Mittelmark	430	14806

1) * Bedeutet, daß die Gemeinde mehrere Postleitzahlen hat;
die hier genannte Zahl ist diejenige des Verwaltungssitzes der Gemeinde.

Schlüssel- nummer	Gemeinde	Kreis/Landkreis	Bevöl- kerung	Post- leit- zahl 1)
12 0 64 136	Fredersdorf-Vogelsdorf	Märkisch-Oderland	7 740	15370
01 0 60 022	Fredesdorf	Segeberg	321	23826
12 0 61 124	Freesdorf	Dahme-Spreewald	65	15926
12 0 70 088	Frehne	Prignitz	236	16945
07 1 33 031	Frei-Laubersheim	Bad Kreuznach	1 060	55546
08 3 16 054	Freiamt	Emmendingen	4 147	79348
08 1 18 078	Freiberg am Neckar, Stadt	Ludwigsburg	14 800	71691
14 1 77 150	Freiberg, Stadt	Freiberg	47 403	09599
03 3 59 018	Freiburg (Elbe), Flecken	Stade	2 178	21729
08 3 11 000	Freiburg im Breisgau, Stadt	Stadtkreis	199 273	79098 *
12 0 61 128	Freidorf	Dahme-Spreewald	165	15757
16 0 65 018	Freienbessingen	Kyffhäuserkreis	727	99713
16 0 61 032	Freienhagen	Eichsfeld	361	37318
12 0 65 076	Freienhagen	Oberhavel	293	16515
12 0 66 068	Freienhufen	Oberspreewald-Lausitz	775	01983
16 0 74 021	Freienoria	Saale-Holzland-Kreis	369	07768
06 5 35 004	Freiensteinau	Vogelsbergkreis	3 422	36399
01 0 59 182	Freienwill	Schleswig-Flensburg	1 206	24991
06 4 35 009	Freigericht	Main-Kinzig-Kreis	14 486	63579
09 3 71 121	Freihung, Markt	Amberg-Weizbach	2 672	92271
09 1 72 118	Freilassing, Stadt	Berchtesgadener Land	14 968	83395
12 0 62 156	Freileben	Elbe-Elster	331	04936
07 1 43 018	Freilingen	Westerwaldkreis	670	56244
07 3 31 027	Freimersheim	Alzey-Worms	516	55234
07 3 37 027	Freimersheim (Pfalz)	Südliche Weinstraße	852	67482
07 3 32 019	Freinsheim, Stadt	Bad Dürkheim	4 799	67251
07 1 43 019	Freinachdorf	Westerwaldkreis	643	56244
07 3 34 006	Freisbach	Germersheim	869	67361
10 0 46 111	Freisen	Sankt Wendel	8 800	66629
09 1 78 124	Freising, Stadt	Freising	38 674	85354 *
15 2 60 019	Freist	Mansfelder Land	358	06347
03 2 51 018	Freistatt	Diepholz	813	27259
14 2 90 130	Freital, Stadt	Weißeritzkreis	37 582	01705
12 0 61 132	Freiwalde	Dahme-Spreewald	284	15910
03 1 54 005	Freilstedt	Helmstedt	1 005	38373

1) * Bedeutet, daß die Gemeinde mehrere Postleitzahlen hat;
die hier genannte Zahl ist diejenige des Verwaltungssitzes der Gemeinde.

4 Gemeinden in alphabetischer Ordnung mit Schlüsselnummer,
Bevölkerung und Postleitzahl am 01.01.1996

F

Schlüssel- nummer	Gemeinde	Kreis/Landkreis	Bevöl- kerung	Post- leit- zahl 1)
03 3 52 017	Freisdorf	Cuxhaven	773	27616
09 7 79 147	Fremdingen	Donau-Ries	2 238	86742
09 4 71 131	Frensdorf	Bamberg	4 372	96158
03 4 54 012	Freren, Stadt	Emsland	5 007	49832
12 0 69 184	Fresdorf	Potsdam-Mittelmark	263	14552
03 4 54 013	Fresenburg	Emsland	824	49762
01 0 54 032	Fresendelf	Nordfriesland	97	25876
01 0 51 032	Frestedt	Dithmarschen	351	25727
07 3 31 028	Frettenheim	Alzey-Worms	204	67596
16 0 61 033	Fretterode	Eichsfeld	214	37318
12 0 68 128	Fretzdorf	Ostprignitz-Ruppin	348	16909
12 0 64 140	Freudenberg	Märkisch-Oderland	315	16259
09 3 71 122	Freudenberg	Amberg-Weizbach	3 951	92272
08 1 28 039	Freudenberg, Stadt	Main-Tauber-Kreis	4 124	97896
05 9 70 016	Freudenberg, Stadt	Siegen-Wittgenstein	18 094	57258
07 2 35 028	Freudenburg	Trier-Saarburg	1 592	54450
08 2 37 028	Freudenstadt, Stadt	Freudenstadt	23 809	72250
08 1 18 016	Freudental	Ludwigsburg	2 380	74392
15 2 56 027	Freyburg (Unstrut), Stadt	Burgenlandkreis	4 679	06632
12 0 68 132	Freyenstein, Stadt	Ostprignitz-Ruppin	1 277	16918
09 3 73 126	Freystadt, Stadt	Neumarkt i.d. OPf.	7 556	92342
09 2 72 118	Freyung, Stadt	Freyung-Grafenau	7 409	94078
08 1 16 020	Frickenhausen	Esslingen	8 957	72636
09 6 79 131	Frickenhausen a. Main, Markt ...	Würzburg	1 308	97252
08 4 35 015	Frickingen	Bodenseekreis	2 467	88699
08 3 27 016	Fridingen an der Donau, Stadt ..	Tuttlingen	3 337	78567
09 1 89 118	Fridolfing	Traunstein	3 809	83413
06 4 40 008	Friedberg (Hessen), Kreisstadt ..	Wetteraukreis	25 988	61169
09 7 71 130	Friedberg, Stadt	Aichach-Friedberg	28 869	86316
16 0 75 024	Friedebach	Saale-Orla-Kreis	190	07381
03 4 62 005	Friedeburg	Wittmund	9 864	26446
15 2 60 020	Friedeburg (Saale)	Mansfelder Land	581	06347
15 2 60 021	Friedeburgerhütte	Mansfelder Land	227	06347
16 0 66 025	Friedelshausen	Schmalkalden-Meiningen	368	98634
07 3 32 020	Friedelsheim	Bad Dürkheim	1 379	67159

1) * Bedeutet, daß die Gemeinde mehrere Postleitzahlen hat;
die hier genannte Zahl ist diejenige des Verwaltungssitzes der Gemeinde.

Schlüssel- nummer	Gemeinde	Kreis/Landkreis	Bevöl- kerung	Post- leit- zahl 1)
12 0 73 168	Friedenfelde	Uckermark	109	17268
09 3 77 118	Friedenfels	Tirschenreuth	1 393	95688
15 3 58 013	Friedensau	Jerichower Land	353	39291
15 2 61 015	Friedensdorf	Merseburg-Querfurt	297	06254
08 3 15 039	Friedenweiler	Breisgau-Hochschwarzwald	2 002	79877
14 2 86 100	Friedersdorf	Löbau-Zittau	1 629	02742
12 0 64 144	Friedersdorf	Märkisch-Oderland	273	15306
12 0 62 160	Friedersdorf	Elbe-Elster	215	03253
12 0 62 164	Friedersdorf	Elbe-Elster	123	04916
12 0 61 136	Friedersdorf	Dahme-Spreewald	1 370	15754
15 1 54 006	Friedersdorf	Bitterfeld	2 030	06749
16 0 70 016	Friedersdorf	Ilm-Kreis	248	98701
06 6 32 006	Friedewald	Hersfeld-Rotenburg	2 450	36289
07 1 32 036	Friedewald	Altenkirchen (Westerwald)	1 179	57520
03 1 52 009	Friedland	Göttingen	9 039	37133
12 0 67 136	Friedland, Stadt	Oder-Spree	727	15848
13 0 55 020	Friedland, Stadt	Mecklenburg-Strelitz	7 935	17098
16 0 76 018	Friedmannsdorf	Greiz	160	07580
01 0 54 034	Friedrich-Wilhelm-Lübke-Koog ...	Nordfriesland	205	25924
16 0 67 019	Friedrichroda, Stadt	Gotha	5 701	99894
15 3 52 011	Friedrichsaue	Aschersleben-Staßfurt	246	06449
12 0 64 148	Friedrichsaue	Märkisch-Oderland	164	15328
15 3 64 006	Friedrichsbrunn	Quedlinburg	1 168	06507
06 4 34 002	Friedrichsdorf, Stadt	Hochtaunuskreis	24 238	61381
01 0 51 033	Friedrichsgabekoog	Dithmarschen	97	25764
01 0 58 055	Friedrichsgraben	Rendsburg-Eckernförde	51	24799
14 1 93 110	Friedrichsgrün	Zwickauer Land	1 407	08149
08 4 35 016	Friedrichshafen, Stadt	Bodenseekreis	56 315	88045 *
12 0 71 084	Friedrichshain	Spree-Neiße	893	03130
01 0 58 056	Friedrichsholm	Rendsburg-Eckernförde	427	24799
01 0 51 034	Friedrichskoog	Dithmarschen	2 420	25718
13 0 60 017	Friedrichsruhe	Parchim	765	19374
01 0 54 033	Friedrichstadt, Stadt	Nordfriesland	2 607	25840
16 0 62 007	Friedrichsthal	Nordhausen	287	99735
12 0 73 172	Friedrichsthal	Uckermark	121	16306

1) * Bedeutet, daß die Gemeinde mehrere Postleitzahlen hat;
die hier genannte Zahl ist diejenige des Verwaltungssitzes der Gemeinde.

Schlüssel- nummer	Gemeinde	Kreis/Landkreis	Bevöl- kerung	Post- leit- zahl 1)
12 0 65 080	Friedrichsthal	Oberhavel	1 783	16515
10 0 41 511	Friedrichsthal, Stadt	Stadtverband Saarbrücken	12 089	66299
12 0 60 068	Friedrichswalde	Barnim	714	16247
16 0 67 021	Friedrichswerth	Gotha	631	99869
06 6 34 004	Frielendorf	Schwalm-Eder-Kreis	8 272	34621
16 0 67 022	Friemar	Gotha	1 206	99869
12 0 63 088	Friesack, Stadt	Havelland	2 308	14662
15 2 60 022	Friesdorf	Mansfelder Land	482	06543
07 1 32 037	Friesenhagen	Altenkirchen (Westerwald)	1 813	51598
08 3 17 031	Friesenheim	Ortenaukreis	12 283	77948
07 3 39 018	Friesenheim	Mainz-Bingen	583	55278
09 7 77 128	Friesenried	Ostallgäu	1 468	87654
03 4 53 007	Friesoythe, Stadt	Cloppenburg	18 907	26169
08 2 36 019	Friolzheim	Enzkreis	3 448	71292
08 3 27 017	Frittlingen	Tuttlingen	1 927	78665
06 6 34 005	Fritzlar, Stadt	Schwalm-Eder-Kreis	14 443	34560
08 3 36 025	Fröhd	Lörrach	465	79677
16 0 68 012	Frömmstedt	Sömmerda	601	99638
05 9 78 012	Fröndenberg, Stadt	Unna	22 145	58730
16 0 75 025	Frössen	Saale-Orla-Kreis	235	07926
16 0 67 023	Fröttstädt	Gotha	426	99880
14 3 79 220	Frohburg, Stadt	Leipziger Land	5 322	04654
07 3 36 027	Frohnhofen	Kusel	551	66903
16 0 77 006	Frohnsdorf	Altenburger Land	352	04618
06 5 34 009	Fronhausen	Marburg-Biedenkopf	3 944	35112
07 1 40 039	Fronhofen	Rhein-Hunsrück-Kreis	212	55471
08 4 36 096	Fronreute	Ravensburg	3 899	88273
09 2 79 115	Frontenhausen, Markt	Dingolfing-Landau	3 770	84160
15 3 52 012	Frose	Aschersleben-Staßfurt	1 728	06464
07 1 41 044	Frücht	Rhein-Lahn-Kreis	658	56132
14 3 83 110	Fuchshain	Muldentalkreis	846	04683
07 1 31 022	Fuchshofen	Ahrweiler	114	53533
09 3 77 119	Fuchsmühl, Markt	Tirschenreuth	1 843	95689
09 6 72 124	Fuchsstadt	Bad Kissingen	1 690	97727
09 1 81 121	Fuchstal	Landsberg a. Lech	3 128	86925

1) * Bedeutet, daß die Gemeinde mehrere Postleitzahlen hat;
die hier genannte Zahl ist diejenige des Verwaltungssitzes der Gemeinde.

Schlüssel- nummer	Gemeinde	Kreis/Landkreis	Bevöl- kerung	Post- leit- zahl 1)
12 0 67 140	Fünfeichen	Oder-Spree	693	15890
09 7 79 148	Fünfstetten	Donau-Ries	1 380	86681
07 1 33 032	Fürfeld	Bad Kreuznach	1 546	55546
03 4 59 017	Fürstenau, Stadt	Osnabrück	9 930	49584
03 2 55 014	Fürstenberg	Holzminde	1 313	37699
12 0 65 084	Fürstenberg/Havel, Stadt	Oberhavel	4 892	16798
09 2 72 119	Fürsteneck	Freyung-Grafenau	983	94142
09 1 79 121	Fürstenfeldbruck, Stadt	Fürstenfeldbruck	32 032	82256
09 2 75 121	Fürstenstein	Passau	3 598	94538
12 0 67 144	Fürstenwalde/Spree, Stadt	Oder-Spree	33 628	15517
12 0 73 180	Fürstenwerder	Uckermark	918	17291
09 2 75 122	Fürstenzell, Markt	Passau	7 511	94081
12 0 61 140	Fürstlich Drehna	Dahme-Spreewald	378	03246
06 4 31 007	Fürth	Bergstraße	10 685	64658
09 5 63 000	Fürth, Stadt	Kreisfreie Stadt	108 418	90762 *
07 1 32 038	Fürthen	Altenkirchen (Westerwald)	1 229	57539
09 7 77 129	Füssen, Stadt	Ostallgäu	13 670	87629
13 0 57 029	Fuhlendorf	Nordvorpommern	916	18356
01 0 60 023	Fuhlendorf	Segeberg	350	24649
01 0 53 031	Fühlenhagen	Herzogtum Lauenburg	295	21493
06 6 31 009	Fulda, Stadt	Fulda	60 851	36037 *
06 6 33 008	Fuldabrück	Kassel	8 965	34277
06 6 33 009	Fuldaatal	Kassel	12 974	34233
12 0 73 176	Funkenhagen	Uckermark	313	17268
09 2 74 132	Furth	Landshut	2 696	84095
09 3 72 126	Furth 1. Wald, Stadt	Cham	9 598	93437
08 3 26 017	Furtwangen im Schwarzwald, Stadt	Schwarzwald-Baar-Kreis	10 055	78120
07 3 38 008	Fußgönheim	Ludwigshafen	2 640	67136

1) * Bedeutet, daß die Gemeinde mehrere Postleitzahlen hat;
die hier genannte Zahl ist diejenige des Verwaltungssitzes der Gemeinde.

Schlüssel- nummer	Gemeinde	Kreis/Landkreis	Bevöl- kerung	Post- leit- zahl 1)
G				
14 2 84 040	Gablenz	Niederschles. Oberlausitzkreis ..	1 488	02953
12 0 71 088	Gablenz	Spree-Neiße	184	03058
09 7 72 145	Gablingen	Augsburg	4 418	86456
07 3 31 029	Gabsheim	Alzey-Worms	669	55288
09 1 85 131	Gachenbach	Neuburg-Schrobenhausen	2 145	86565
07 1 43 020	Gackenbach	Westerwaldkreis	523	56412
13 0 58 028	Gadebusch, Stadt	Nordwestmecklenburg	6 534	19205
15 1 71 019	Gadegast	Wittenberg	248	06918
12 0 68 136	Gadow	Ostprignitz-Ruppin	253	16909
12 0 72 072	Gadsdorf	Teltow-Fläming	155	15806
13 0 60 018	Gädebehn	Parchim	254	19089
09 6 74 139	Gädheim	Haßberge	1 251	97503
13 0 58 029	Gägelow	Nordwestmecklenburg	1 871	23968
08 1 15 015	Gärtringen	Böblingen	11 038	71116
08 1 15 016	Gäufelden	Böblingen	8 098	71126
15 3 63 033	Gagel	Stendal	138	39606
13 0 61 010	Gager	Rügen	418	18586
08 2 16 015	Gaggenau, Stadt	Rastatt	29 531	76571
14 1 77 160	Gahlenz	Freiberg	972	09569
16 0 75 026	Gahma	Saale-Orla-Kreis	297	07356
12 0 62 168	Gahro	Elbe-Elster	223	03246
12 0 71 092	Gahry	Spree-Neiße	300	03149
08 2 26 022	Gaiberg	Rhein-Neckar-Kreis	2 347	69251
08 3 35 025	Gaienhofen	Konstanz	3 223	78343
08 1 27 025	Gaildorf, Stadt	Schwäbisch Hall	12 265	74405
08 3 35 026	Gailingen am Hochrhein	Konstanz	2 768	78262
09 1 76 126	Gaimersheim, Markt	Eichstätt	9 327	85080
09 1 73 124	Gaibach	Bad Tölz-Wolfratshausen	2 860	83674
07 1 31 204	Galenberg	Ahrweiler	172	56651
13 0 54 030	Gallin	Ludwigslust	475	19258
13 0 60 019	Gallin	Parchim	428	19386
12 0 71 096	Gallinchen	Spree-Neiße	1 147	03058
09 5 75 124	Gallmersgarten	Neustadt a.d.Aisch-Bad Windsheim	805	91605
12 0 61 144	Gallun	Dahme-Spreewald	344	15749

1) * Bedeutet, daß die Gemeinde mehrere Postleitzahlen hat;
die hier genannte Zahl ist diejenige des Verwaltungssitzes der Gemeinde.

Schlüssel- nummer	Gemeinde	Kreis/Landkreis	Bevöl- kerung	Post- leit- zahl 1)
01 0 54 165	Galmsbüll	Nordfriesland	652	25899
07 1 35 033	Gamlen	Cochem-Zell	542	56761
01 0 58 057	Gammelby	Rendsburg-Eckernförde	456	24340
13 0 54 031	Gammelín	Ludwigslust	400	19230
09 1 78 125	Gammelisdorf	Freising	1 373	85408
08 1 17 023	Gammelshausen	Göppingen	1 562	73108
08 4 37 031	Gammertingen, Stadt	Sigmaringen	6 758	72501
16 0 67 024	Gamstädt	Gotha	597	99192
12 0 73 184	Gandenitz	Uckermark	290	17268
03 4 58 005	Ganderkesee	Oldenburg	28 895	27777
03 2 56 008	Gandesbergen	Nienburg (Weser)	438	27324
05 3 70 008	Gangelte	Heinsberg	10 367	52538
09 2 77 121	Gangkofen, Markt	Rottal-Inn	6 525	84140
16 0 68 013	Gangloffsömmern	Sömmerda	998	99634
12 0 68 140	Ganzer	Ostprignitz-Ruppin	170	16845
13 0 60 020	Ganzlin	Parchim	580	19395
07 1 37 027	Gappenach	Mayen-Koblenz	269	56294
03 2 53 004	Garbsen, Stadt	Hannover	62 681	30827 *
09 1 71 117	Garching a.d. Alz	Altötting	8 453	84518
09 1 84 119	Garching b. München, Stadt	München	15 055	85748
15 3 70 029	Gardelegen, Stadt	Altmarkkreis Salzwedel	15 163	39638
01 0 54 035	Garding, Kirchspiel	Nordfriesland	217	25836
01 0 54 036	Garding, Stadt	Nordfriesland	2 687	25836
12 0 70 092	Garlin	Prignitz	721	19357
15 3 63 034	Garlipp	Stendal	161	39579
12 0 63 092	Garlitz	Havelland	361	14715
13 0 54 032	Garlitz	Ludwigslust	451	19249
03 3 53 011	Garlstorf	Harburg	933	21376
09 1 80 117	Garmisch-Partenkirchen, Markt ..	Garmisch-Partenkirchen	26 946	82467
03 4 53 008	Garrel	Cloppenburg	10 829	49681
12 0 69 188	Garrey	Potsdam-Mittelmark	220	14823
09 1 83 118	Gars a. Inn, Markt	Mühldorf a. Inn	3 793	83536
03 3 53 012	Garstedt	Harburg	1 216	21441
12 0 68 144	Gartow	Ostprignitz-Ruppin	130	16845
03 3 54 005	Gartow, Flecken	Lüchow-Dannenberg	1 414	29471

1) * Bedeutet, daß die Gemeinde mehrere Postleitzahlen hat;
die hier genannte Zahl ist diejenige des Verwaltungssitzes der Gemeinde.

Schlüssel- nummer	Gemeinde	Kreis/Landkreis	Bevöl- kerung	Post- leit- zahl 1)
12 0 73 188	Gartz (Oder), Stadt	Uckermark	2 055	16307
13 0 59 022	Garz	Ostvorpommern	228	17419
12 0 68 148	Garz	Ostprignitz-Ruppin	217	16845
15 3 63 035	Garz	Stendal	179	39524
13 0 61 011	Garz/ Rügen, Stadt	Rügen	1 815	18574
12 0 64 152	Garzau	Märkisch-Oderland	243	15345
12 0 64 156	Garzin	Märkisch-Oderland	223	15345
15 3 52 013	Gatersleben	Aschersleben-Staßfurt	3 017	06466
09 4 75 127	Gattendorf	Hof	1 136	95185
07 3 39 019	Gau-Algesheim, Stadt	Mainz-Bingen	6 256	55435
07 3 31 030	Gau-Bickelheim	Alzey-Worms	2 007	55599
07 3 39 020	Gau-Bischofsheim	Mainz-Bingen	1 934	55296
07 3 31 031	Gau-Heppenheim	Alzey-Worms	505	55234
07 3 31 032	Gau-Odernheim	Alzey-Worms	3 071	55239
07 3 31 033	Gau-Weinheim	Alzey-Worms	607	55578
16 0 76 019	Gauern	Greiz	140	07580
14 2 80 080	Gauernitz	Meißen-Radebeul	940	01665
07 3 33 022	Gauersheim	Donnersbergkreis	572	67294
07 3 33 023	Gaugrehweiler	Donnersbergkreis	517	67822
09 6 79 134	Gaukönigshofen	Würzburg	2 183	97253
01 0 51 035	Gaushorn	Dithmarschen	194	25782
14 2 72 090	Gaußig	Bautzen	2 186	02633
09 1 88 120	Gauting	Starnberg	18 652	82131
09 3 71 123	Gebenbach	Amberg-Weizbach	821	92274
12 0 72 076	Gebersdorf	Teltow-Fläming	291	15936
16 0 75 027	Gebersreuth	Saale-Orla-Kreis	262	07926
16 0 68 014	Gebesee, Stadt	Sömmerda	2 257	99189
07 1 32 039	Gebhardshain	Altenkirchen (Westerwald)	1 825	57580
07 1 33 033	Gebroth	Bad Kreuznach	157	55595
09 5 71 152	Gepsattel	Ansbach	1 746	91607
16 0 71 021	Gebstedt	Weimarer Land	321	99510
08 2 35 029	Gechingen	Calw	3 774	75391
06 4 40 009	Gedern, Stadt	Wetteraukreis	7 424	63688
12 0 73 192	Geesow	Uckermark	210	16307
03 4 54 014	Geeste	Emsland	10 541	49744

1) * Bedeutet, daß die Gemeinde mehrere Postleitzahlen hat;
die hier genannte Zahl ist diejenige des Verwaltungssitzes der Gemeinde.

Schlüssel- nummer	Gemeinde	Kreis/Landkreis	Bevöl- kerung	Post- leit- zahl 1)
15 3 63 036	Geestgottberg	Stendal	455	39615
01 0 53 032	Geesthacht, Stadt	Herzogtum Lauenburg	27 955	21502
07 2 33 025	Gefell	Daun	85	54552
16 0 75 028	Gefell, Stadt	Saale-Orla-Kreis	1 506	07926
09 4 72 139	Gefrees, Stadt	Bayreuth	4 992	95482
16 0 63 031	Gehaus	Wartburgkreis	800	36404
16 0 70 017	Gehlberg	Ilm-Kreis	833	98559
07 1 43 223	Gehlert	Westerwaldkreis	536	57627
07 1 40 040	Gehlweiler	Rhein-Hunsrück-Kreis	246	55490
16 0 65 019	Gehofen	Kyffhäuserkreis	902	06571
03 4 59 018	Gehrde	Osnabrück	1 997	49596
15 1 51 014	Gehrden	Anhalt-Zerbst	241	29264
03 2 53 005	Gehrden, Stadt	Hannover	14 395	30989
12 0 61 148	Gehren	Dahme-Spreewald	526	15926
16 0 70 018	Gehren, Stadt	Ilm-Kreis	4 127	98708
14 1 81 100	Gehringwalde	Mittlerer Erzgebirgskreis	808	09429
07 3 33 024	Gehrweiler	Donnersbergkreis	383	67724
07 2 32 040	Geichlingen	Bitburg-Prüm	342	54675
09 2 76 122	Geiersthal	Regen	2 230	94244
05 3 70 012	Geilenkirchen, Stadt	Heinsberg	26 549	52511
07 1 41 045	Geilnau	Rhein-Lahn-Kreis	375	56379
16 0 63 032	Geisa, Stadt	Wartburgkreis	3 732	36419
09 6 71 119	Geiselbach	Aschaffenburg	2 089	63826
07 3 40 012	Geiselberg	Pirmasens	821	67715
09 2 78 123	Geiselhöring, Stadt	Straubing-Bogen	6 443	94333
09 6 75 127	Geiselwind, Markt	Kitzingen	2 272	96160
09 1 86 122	Geisenfeld, Stadt	Pfaffenhofen a.d. Ilm	8 817	85290
16 0 74 022	Geisenhain	Saale-Holzland-Kreis	234	07646
09 2 74 134	Geisenhausen, Markt	Landshut	5 925	84144
06 4 39 004	Geisenheim, Stadt	Rheingau-Taunus-Kreis	11 357	65366
07 2 35 030	Geisfeld	Trier-Saarburg	546	54413
07 1 41 046	Geisig	Rhein-Lahn-Kreis	343	56357
14 2 90 140	Geising, Stadt	Weißeritzkreis	2 715	01778
08 3 27 018	Geisingen, Stadt	Tuttlingen	6 112	78187
16 0 61 034	Geisloden	Eichsfeld	1 191	37308

1) * Bedeutet, daß die Gemeinde mehrere Postleitzahlen hat;
die hier genannte Zahl ist diejenige des Verwaltungssitzes der Gemeinde.

Schlüssel- nummer	Gemeinde	Kreis/Landkreis	Bevöl- kerung	Post- leit- zahl 1)
08 1 17 024	Geislingen an der Steige, Stadt	Göppingen	28 429	73312
08 4 17 022	Geislingen, Stadt	Zollernalbkreis	5 922	72351
16 0 61 035	Geismar	Eichsfeld	1 346	37308
16 0 73 026	Geitersdorf	Saalfeld-Rudolstadt	85	07407
14 3 79 230	Geithain, Stadt	Leipziger Land	7 320	04643
13 0 51 020	Gelbensande	Bad Doberan	2 273	18182
09 6 79 135	Gelchsheim, Markt	Würzburg	929	97255
05 1 54 012	Geldern, Stadt	Kleve	31 709	47608
09 6 78 132	Geldersheim	Schweinfurt	2 544	97505
14 1 71 110	Gelenau/ Erzgeb.	Annaberg	5 382	09423
07 2 33 212	Gelenberg	Daun	97	53539
12 0 73 196	Gellmersdorf	Uckermark	202	16278
06 4 35 010	Gelnhausen, Barbarossastadt	Main-Kinzig-Kreis	21 263	63571
05 5 13 000	Gelsenkirchen, Stadt	Kreisfreie Stadt	291 164	45879 *
09 1 81 122	Geltendorf	Landsberg a. Lech	4 849	82269
01 0 59 112	Gelting	Schleswig-Flensburg	1 842	24395
01 0 59 032	Geltorf	Schleswig-Flensburg	327	24884
12 0 69 192	Geltow	Potsdam-Mittelmark	2 237	14542
07 1 41 047	Gemmerich	Rhein-Lahn-Kreis	576	56357
08 1 25 034	Gemmingen	Heilbronn	4 702	75050
08 1 18 018	Gemrnigheim	Ludwigsburg	3 528	74376
07 2 32 041	Gemünd	Bitburg-Prüm	28	54673
07 1 40 041	Gemünden	Rhein-Hunsrück-Kreis	1 281	55490
07 1 43 224	Gemünden	Westerwaldkreis	1 176	56459
06 5 35 005	Gemünden (Felda)	Vogelsbergkreis	3 221	35329
06 6 35 012	Gemünden (Wohra), Stadt	Waldeck-Frankenberg	4 256	35285
09 6 77 131	Gemünden a. Main, Stadt	Main-Spessart	11 416	97737
09 7 79 149	Genderkingen	Donau-Ries	1 122	86682
08 3 17 034	Gengenbach, Stadt	Ortenaukreis	10 603	77723
12 0 64 160	Genschmar	Märkisch-Oderland	341	15328
12 0 72 080	Genshagen	Teltow-Fläming	541	14974
07 3 39 021	Gensingen	Mainz-Bingen	2 979	55457
15 1 71 020	Gentha	Wittenberg	308	06918
15 3 58 014	Genthin, Stadt	Jerichower Land	15 272	39307
07 2 32 042	Gentingen	Bitburg-Prüm	72	54675

1) * Bedeutet, daß die Gemeinde mehrere Postleitzahlen hat;
die hier genannte Zahl ist diejenige des Verwaltungssitzes der Gemeinde.

Schlüssel- nummer	Gemeinde	Kreis/Landkreis	Bevöl- kerung	Post- leitz- zahl 1)
13 0 55 021	Genzkow	Mecklenburg-Strelitz	196	17099
09 3 74 123	Georgenberg	Neustadt a.d. Waldnaab	1 552	92697
09 5 76 121	Georgensgmünd	Roth	6 112	91166
16 0 67 025	Georgenthal/ Thür. Wald	Götha	2 426	99887
03 4 56 005	Georgsdorf	Grafschaft Bentheim	1 208	49828
03 4 59 019	Georgsmarienhütte, Stadt	Osnabrück	32 909	49124
16 0 52 000	Gera, Stadt	Kreisfreie Stadt	123 555	07545 *
16 0 70 019	Geraberg	Ilm-Kreis	2 531	98716
08 1 27 032	Gerabronn, Stadt	Schwäbisch Hall	4 475	74582
07 1 34 028	Gerach	Birkenfeld	267	55743
09 4 71 133	Gerach	Bamberg	967	96161
09 2 77 122	Geratskirchen	Rottal-Inn	687	84552
07 3 33 025	Gerbach	Donnersbergkreis	633	67813
16 0 61 036	Gerbershausen	Eichsfeld	687	37318
15 1 53 010	Gerbitz	Bernburg	715	06429
09 6 79 136	Gerbrunn	Würzburg	6 039	97218
15 2 60 023	Gerbstedt, Stadt	Mansfelder Land	3 499	06347
03 3 60 009	Gerdau	Uelzen	1 694	29581
12 0 70 096	Gerdshagen	Prignitz	669	16928
09 1 73 126	Geretsried, Stadt	Bad Tölz-Wolfratshausen	22 122	82538
07 3 35 011	Gerhardsbrunn	Kaiserslautern	170	66894
09 5 75 125	Gerhardshofen	Neustadt a.d. Aisch-Bad Windsheim	1 920	91466
07 1 37 029	Gering	Mayen-Koblenz	300	56751
14 1 82 130	Geringswalde, Stadt	Mittweida	4 664	09326
15 1 53 011	Gerlebogk	Bernburg	418	06420
08 1 18 019	Gerlingen, Stadt	Ludwigsburg	17 943	70839
09 7 77 130	Germaningen	Ostallgäu	3 329	87656
12 0 65 088	Germendorf	Oberhavel	1 461	16767
09 1 79 123	Germering, Stadt	Fürstenfeldbruck	35 751	82110
07 3 34 007	Germersheim, Stadt	Germersheim	19 614	76726
16 0 61 037	Gernrode	Eichsfeld	1 610	37339
15 3 64 007	Gernrode, Stadt	Quedlinburg	3 766	06507
08 2 16 017	Gernsbach, Stadt	Rastatt	14 630	76593
06 4 33 004	Gernsheim, Stadt	Groß-Gerau	9 399	64579
16 0 75 029	Geroda	Saale-Orla-Kreis	271	07819

1) * Bedeutet, daß die Gemeinde mehrere Postleitzahlen hat;
die hier genannte Zahl ist diejenige des Verwaltungssitzes der Gemeinde.

4 Gemeinden in alphabetischer Ordnung mit Schlüsselnummer,
Bevölkerung und Postleitzahl am 01.01.1996

G

Schlüssel- nummer	Gemeinde	Kreis/Landkreis	Bevöl- kerung	Post- leitz- zahl 1)
09 6 72 126	Geroda, Markt	Bad Kissingen	1 034	97779
09 4 75 128	Geroldsgrün	Hof	3 454	95179
09 6 79 137	Geroldshausen	Würzburg	1 155	97256
09 5 71 154	Gerolfingen	Ansbach	1 110	91726
09 1 86 125	Gerolsbach	Pfaffenhofen a.d. Ilm	2 816	85302
07 3 32 021	Gerolsheim	Bad Dürkheim	1 510	67229
07 2 33 026	Gerolstein, Stadt	Daun	7 273	54568
09 6 78 134	Gerolzhofen, Stadt	Schweinfurt	7 003	97447
14 1 73 060	Gersdorf	Chemnitzer Land	4 924	09355
14 3 75 050	Gersdorf b. Leisnig	Döbeln	1 257	04703
14 2 92 140	Gersdorf-Möhrsdorf	Westlausitz-Dresdner Land	1 810	01920
06 6 31 010	Gersfeld (Rhön), Stadt	Fulda	6 332	36129
10 0 45 113	Gersheim	Saarpfalz-Kreis	7 198	66453
03 4 54 015	Gersten	Emsland	1 234	49838
16 0 77 007	Gerstenberg	Altenburger Land	621	04617
16 0 63 033	Gerstengrund	Wartburgkreis	63	36419
08 1 35 015	Gerstetten	Heidenheim	11 598	89547
09 7 72 147	Gersthofen, Stadt	Augsburg	19 127	86368
16 0 63 034	Gerstungen	Wartburgkreis	4 042	99834
12 0 73 200	Gerswalde	Uckermark	1 086	17268
16 0 61 038	Gerterode	Eichsfeld	449	37355
16 0 75 031	Gertewitz	Saale-Orla-Kreis	170	07389
16 0 66 026	Gerthausen	Schmalkalden-Meiningen	202	98617
15 3 58 015	Gerwisch	Jerichower Land	2 572	39175
09 2 74 135	Gerzen	Landshut	1 848	84175
01 0 60 024	Geschendorf	Segeberg	466	23815
05 5 54 016	Gescher, Stadt	Borken	16 095	48712
16 0 70 021	Geschwenda	Ilm-Kreis	2 486	98716
09 4 72 140	Gesees	Bayreuth	1 116	95494
05 9 74 020	Geseke, Stadt	Soest	19 170	59590
09 5 71 155	Geslau	Ansbach	1 387	91608
09 7 72 148	Gessertshausen	Augsburg	4 097	86459
09 7 76 112	Gestratz	Lindau (Bodensee)	1 090	88167
03 4 56 006	Getelo	Grafschaft Bentheim	656	49843
01 0 58 058	Gettorf	Rendsburg-Eckernförde	5 582	24214

1) * Bedeutet, daß die Gemeinde mehrere Postleitzahlen hat;
die hier genannte Zahl ist diejenige des Verwaltungssitzes der Gemeinde.

Schlüssel- nummer	Gemeinde	Kreis/Landkreis	Bevöl- kerung	Post- leitz- zahl 1)
15 2 61 017	Geusa	Merseburg-Querfurt	1 313	06217
15 2 56 028	Geußnitz	Burgenlandkreis	616	06712
05 9 54 012	Gevelsberg, Stadt	Ennepe-Ruhr-Kreis	33 769	58285
07 1 35 034	Gevenich	Cochem-Zell	693	56825
03 1 54 006	Gevensleben	Helmstedt	820	38384
03 3 52 018	Geversdorf	Cuxhaven	732	21784
14 1 71 120	Geyer, Stadt	Annaberg	4 555	09468
14 1 71 130	Geyersdorf	Annaberg	997	09456
09 6 79 138	Giebelstadt, Markt	Würzburg	4 425	97232
03 1 52 010	Gieboldehausen, Flecken	Göttingen	4 072	37434
15 2 56 029	Gieckau	Burgenlandkreis	337	06618
01 0 57 021	Giekau	Plön	1 039	24321
03 1 58 015	Gielde	Wolfenbüttel	808	38315
07 1 32 040	Gieleroth	Altenkirchen (Westerwald)	590	57610
07 2 31 035	Gielert	Bernkastel-Wittlich	166	54424
13 0 52 022	Gielow	Demmin	1 548	17139
12 0 64 164	Gielsdorf	Märkisch-Oderland	492	15345
08 1 35 016	Giengen an der Brenz, Stadt	Heidenheim	19 842	89537
07 1 37 030	Gierschnach	Mayen-Koblenz	187	56294
07 1 32 041	Giershausen	Altenkirchen (Westerwald)	113	57632
15 3 52 014	Giersleben	Aschersleben-Staßfurt	1 347	06449
16 0 67 026	Gierstädt	Gotha	926	99100
07 2 32 224	Giesdorf	Bitburg-Prüm	105	54614
03 2 54 017	Giesen	Hildesheim	9 146	31180
07 1 43 225	Giesenhausen	Westerwaldkreis	340	57612
12 0 68 152	Giesenhorst	Ostprignitz-Ruppin	119	16845
12 0 67 148	Giesensdorf	Oder-Spree	277	15848
12 0 70 100	Giesensdorf	Prignitz	232	16928
01 0 53 033	Giesensdorf	Herzogtum Lauenburg	100	23909
15 3 70 030	Gieseritz	Altmarkkreis Salzwedel	175	29413
12 0 64 168	Gieshof-Zelliner Loose	Märkisch-Oderland	195	15324
06 5 31 005	Gießen, Universitätsstadt	Gießen	73 889	35390 *
12 0 61 152	Gießmannsdorf	Dahme-Spreewald	396	15926
03 1 51 009	Gifhorn, Stadt	Gifhorn	43 526	38518
09 1 88 121	Gilching	Starnberg	15 056	82205

1) * Bedeutet, daß die Gemeinde mehrere Postleitzahlen hat;
die hier genannte Zahl ist diejenige des Verwaltungssitzes der Gemeinde.

4 Gemeinden in alphabetischer Ordnung mit Schlüsselnummer,
Bevölkerung und Postleitzahl am 01.01.1996

G

Schlüssel- nummer	Gemeinde	Kreis/Landkreis	Bevöl- kerung	Post- leit- zahl 1)
07 1 35 035	Gillenbeuren	Cochem-Zell	281	56825
07 2 33 027	Gillenfeld	Daun	1 390	54558
16 0 70 022	Gillersdorf	Ilm-Kreis	364	98701
06 6 34 006	Gilserberg	Schwalm-Eder-Kreis	3 579	34630
03 3 58 010	Gilten	Soltau-Fallingb.	1 065	29690
07 2 32 225	Gilzem	Bitburg-Prüm	377	54298
07 3 31 034	Gimbsheim	Alzey-Worms	3 095	67578
07 1 34 029	Gimbweiler	Birkenfeld	468	55767
15 2 65 015	Gimritz	Saalkreis	370	06198
07 2 32 043	Gindorf	Bitburg-Prüm	325	54657
08 1 17 025	Gingen an der Fils	Göppingen	4 311	73333
13 0 61 012	Gingst	Rügen	1 551	18569
06 4 33 005	Ginsheim-Gustavsburg	Groß-Gerau	15 014	65462
07 3 36 029	Ginsweiler	Kusel	370	67742
07 2 31 036	Gipperath	Bernkastel-Wittlich	247	54533
07 1 43 226	Girkenroth	Westerwaldkreis	593	56459
07 1 43 021	Girod	Westerwaldkreis	1 132	56412
15 3 70 031	Gischau	Altmarkkreis Salzwedel	64	29416
13 0 60 021	Gischow	Parchim	328	19386
03 1 56 007	Gittelde, Flecken	Osterode am Harz	2 181	37534
15 3 58 016	Gladau	Jerichower Land	785	39307
07 2 31 037	Gladbach	Bernkastel-Wittlich	427	54518
05 5 62 014	Gladbeck, Stadt	Recklinghausen	79 605	45964 *
06 5 34 010	Gladenbach, Stadt	Marburg-Biedenkopf	12 151	35075
15 3 63 037	Gladigau	Stendal	442	39606
13 0 54 033	Glaisin	Ludwigslust	377	19288
12 0 65 092	Glambeck	Oberhavel	138	16775
07 3 36 031	Glan-Münchweiler	Kusel	1 177	66907
07 3 36 030	Glanbrücken	Kusel	517	66887
03 4 59 034	Glandorf	Osnabrück	6 451	49219
01 0 60 025	Glasau	Segeberg	912	23719
16 0 61 039	Glasehausen	Eichsfeld	173	37308
13 0 53 021	Glasewitz	Güstrow	405	18276
13 0 62 015	Glashütte	Uecker-Randow	86	17321
14 2 90 150	Glashütte, Stadt	Weißeritzkreis	5 255	01768

1) * Bedeutet, daß die Gemeinde mehrere Postleitzahlen hat;
die hier genannte Zahl ist diejenige des Verwaltungssitzes der Gemeinde.

4 Gemeinden in alphabetischer Ordnung mit Schlüsselnummer,
Bevölkerung und Postleitzahl am 01.01.1996

G

Schlüssel- nummer	Gemeinde	Kreis/Landkreis	Bevöl- kerung	Post- leit- zahl 1)
06 4 34 003	Glashütten	Hochtaunuskreis	5 248	61479
09 4 72 141	Glashütten	Bayreuth	1 240	95496
13 0 58 030	Glasin	Nordwestmecklenburg	462	23992
13 0 62 016	Glasow	Uecker-Randow	249	17322
09 6 71 120	Glattbach	Aschaffenburg	3 541	63864
08 2 37 030	Glatten	Freudenstadt	2 477	72293
12 0 72 084	Glau	Teltow-Fläming	295	14959
14 2 85 070	Glaubitz	Riesa-Großenhain	2 033	01612
06 4 40 010	Glauburg	Wetteraukreis	3 335	63695
14 3 74 100	Glauchau	Delitzsch	329	04849
14 1 73 070	Glauchau, Stadt	Chemnitzer Land	28 128	08371
15 1 59 014	Glauzig	Köthen	500	06369
15 1 54 007	Glebitzsch	Bitterfeld	667	06794
07 1 31 205	Glees	Ahrweiler	613	56653
16 0 69 014	Gleichamberg	Hildburghausen	3 098	98646
03 1 52 011	Gleichen	Göttingen	9 020	37130
15 2 56 030	Gleina	Burgenlandkreis	1 002	06632
09 3 76 131	Gleiritsch	Schwandorf	749	92723
09 3 72 128	Gleißenberg	Cham	983	93477
07 3 37 028	Gleisweiler	Südliche Weinstraße	520	76835
07 3 37 029	Gleiszellen-Gleishorbach	Südliche Weinstraße	803	76889
14 3 74 110	Glesien	Delitzsch	1 433	04509
13 0 57 030	Glewitz	Nordvorpommern	860	18513
12 0 69 196	Glienecke	Potsdam-Mittelmark	309	14793
12 0 72 088	Glienick	Teltow-Fläming	899	15806
12 0 67 152	Glienicke	Oder-Spree	571	15864
12 0 65 096	Glienicke/Nordbahn	Oberhavel	4 641	16548
12 0 61 156	Glienig	Dahme-Spreewald	314	15936
13 0 55 022	Glienke	Mecklenburg-Strelitz	158	17099
12 0 61 160	Glietz	Dahme-Spreewald	106	15913
15 3 67 010	Glinde	Schönebeck	268	39249
01 0 62 018	Glinde, Stadt	Stormarn	15 970	21509
15 3 62 041	Glindenberg	Ohrekreis	833	39326
12 0 69 200	Glindow	Potsdam-Mittelmark	3 214	14542
15 1 71 021	Globig-Bleddin	Wittenberg	722	06901

1) * Bedeutet, daß die Gemeinde mehrere Postleitzahlen hat;
die hier genannte Zahl ist diejenige des Verwaltungssitzes der Gemeinde.

4 Gemeinden in alphabetischer Ordnung mit Schlüsselnummer,
Bevölkerung und Postleitzahl am 01.01.1996

G

Schlüssel- nummer	Gemeinde	Kreis/Landkreis	Bevöl- kerung	Post- leit- zahl 1)
15 3 67 011	Glöthe	Schönebeck	1 191	39240
09 7 73 133	Glött	Dillingen a.d. Donau	1 144	89353
12 0 70 104	Glöwen	Prignitz	1 926	19339
09 1 75 121	Glonn, Markt	Ebersberg	4 055	85625
08 3 15 041	Glottental	Breisgau-Hochschwarzwald	2 893	79286
13 0 61 013	Glowe	Rügen	926	18551
01 0 59 113	Glücksburg (Ostsee), Stadt	Schleswig-Flensburg	6 444	24960
01 0 61 029	Glückstadt, Stadt	Steinburg	12 388	25348
01 0 51 036	Glüsing	Dithmarschen	111	25779
09 1 82 116	Gmund a. Tegernsee	Miesbach	5 571	83703
15 3 67 012	Gnadau	Schönebeck	565	39249
14 3 79 240	Gnandstein	Leipziger Land	430	04655
03 3 57 016	Gnarrenburg	Rotenburg (Wümme)	9 116	27442
14 2 72 100	Gnaschwitz-Doberschau	Bautzen	2 390	02692
15 1 59 015	Gnetsch	Köthen	317	06369
16 0 74 024	Gneus	Saale-Holzland-Kreis	164	07646
13 0 60 022	Gneven	Parchim	301	19065
13 0 52 023	Gnevezow	Demmin	378	17111
13 0 52 024	Gnevkow	Demmin	423	17089
13 0 60 023	Gnevsdorf	Parchim	388	19395
13 0 51 021	Gnewitz	Bad Doberan	236	18195
13 0 53 022	Gnoien, Stadt	Güstrow	3 750	17179
09 5 77 133	Gnotzheim, Markt	Weißenburg-Gunzenhausen	822	91728
01 0 58 059	Gnutz	Rendsburg-Eckernförde	1 000	24622
05 1 54 016	Goch, Stadt	Kleve	31 186	47574
09 6 78 135	Gochsheim	Schweinfurt	6 502	97469
07 1 43 022	Goddert	Westerwaldkreis	395	56244
13 0 55 023	Godendorf	Mecklenburg-Strelitz	207	17237
13 0 60 024	Godern	Parchim	219	19065
15 2 56 031	Göbitz	Burgenlandkreis	452	06712
07 3 37 031	Göcklingen	Südliche Weinstraße	968	76831
14 2 72 110	Göda	Bautzen	3 461	02633
07 1 40 042	Gödenroth	Rhein-Hunsrück-Kreis	447	56290
03 3 53 013	Gödenstorf	Harburg	848	21376
15 1 51 015	Gödnitz	Anhalt-Zerbst	280	39264

1) * Bedeutet, daß die Gemeinde mehrere Postleitzahlen hat;
die hier genannte Zahl ist diejenige des Verwaltungssitzes der Gemeinde.

Schlüssel- nummer	Gemeinde	Kreis/Landkreis	Bevöl- kerung	Post- leit- zahl 1)
08 1 36 024	Göggingen	Ostalbkreis	2 208	73571
01 0 55 014	Göhl	Ostholstein	989	23758
13 0 54 034	Göhlen	Ludwigslust	498	19288
12 0 67 156	Göhlen	Oder-Spree	161	15898
12 0 69 204	Göhlisdorf	Potsdam-Mittelmark	797	14542
03 3 54 006	Göhrde	Lüchow-Dannenberg	728	29473
13 0 55 024	Göhren	Mecklenburg-Strelitz	231	17348
13 0 61 014	Göhren	Rügen	1 272	18586
13 0 60 025	Göhren	Parchim	378	19089
16 0 77 008	Göhren	Altenburger Land	553	04603
16 0 76 021	Göhren-Döhlen	Greiz	121	07950
13 0 56 011	Göhren-Lebbin	Müritz	530	17213
01 0 53 034	Göldenitz	Herzogtum Lauenburg	203	23919
03 4 56 007	Gölenkamp	Grafschaft Bentheim	674	49843
07 3 33 026	Göllheim	Donnersbergkreis	3 738	67307
13 0 53 023	Göllin	Güstrow	339	18246
16 0 65 021	Göllingen	Kyffhäuserkreis	933	06567
16 0 77 009	Göllnitz	Altenburger Land	368	04626
12 0 62 172	Göllnitz	Elbe-Elster	336	03238
01 0 60 026	Gönnebek	Segeberg	403	24610
07 2 33 028	Gönnersdorf	Daun	518	54584
07 1 31 025	Gönnersdorf	Ahrweiler	619	53498
07 3 32 022	Gönnheim	Bad Dürkheim	1 254	67161
16 0 77 011	Göpfersdorf	Altenburger Land	225	04618
08 1 17 026	Göppingen, Stadt	Göppingen	58 086	73033 *
07 1 43 023	Görgeshausen	Westerwaldkreis	650	56412
12 0 70 108	Görike	Prignitz	153	16866
09 7 77 131	Görisried	Ostallgäu	1 409	87657
12 0 66 076	Göritz	Oberspreewald-Lausitz	201	03229
12 0 73 216	Göritz	Uckermark	932	17291
16 0 75 033	Görkwitz	Saale-Orla-Kreis	274	07907
14 2 63 000	Görlitz, Stadt	Kreisfreie Stadt	66 118	02826 *
12 0 73 220	Görlsdorf	Uckermark	190	16278
12 0 61 168	Görlsdorf	Dahme-Spreewald	875	15926
13 0 52 026	Görmin	Demmin	994	17121

1) * Bedeutet, daß die Gemeinde mehrere Postleitzahlen hat;
die hier genannte Zahl ist diejenige des Verwaltungssitzes der Gemeinde.

Schlüssel- nummer	Gemeinde	Kreis/Landkreis	Bevöl- kerung	Post- leit- zahl 1)
12 0 63 096	Görne	Havelland	180	14728
16 0 62 008	Görsbach	Nordhausen	1 202	99765
15 2 56 032	Görschen	Burgenlandkreis	554	06618
12 0 72 092	Görsdorf	Teltow-Fläming	290	15936
12 0 67 160	Görsdorf b. Beeskow	Oder-Spree	189	15848
12 0 67 164	Görsdorf b. Storkow	Oder-Spree	408	15859
08 3 37 038	Görwihl	Waldshut	4 717	79733
12 0 67 168	Görzig	Oder-Spree	416	15848
15 1 59 016	Görzig	Köthen	1 449	06369
12 0 69 224	Görzke	Potsdam-Mittelmark	1 510	14828
16 0 75 034	Göschitz	Saale-Orla-Kreis	288	07907
16 0 74 025	Gösen	Saale-Holzland-Kreis	222	07607
07 1 34 030	Gösenroth	Birkenfeld	288	55624
09 6 77 132	Gössenheim	Main-Spessart	1 243	97780
16 0 75 035	Gössitz	Saale-Orla-Kreis	432	07389
13 0 54 036	Gößlow	Ludwigslust	334	19249
16 0 77 012	Gößnitz, Stadt	Altenburger Land	4 740	04639
09 4 74 129	GößweinSTEIN, Markt	Forchheim	4 335	91327
16 0 75 036	Göttengrün	Saale-Orla-Kreis	126	07926
01 0 53 035	Göttin	Herzogtum Lauenburg	46	21514
03 1 52 012	Göttingen, Stadt	Göttingen	126 253	37083 *
12 0 63 100	Göttlin	Havelland	450	14715
15 1 54 008	Göttnitz	Bitterfeld	444	06780
12 0 69 228	Götz	Potsdam-Mittelmark	1 182	14778
14 2 85 080	Gohlis	Riesa-Großenhain	609	01619
15 1 51 016	Gohrau	Anhalt-Zerbst	441	06786
14 2 87 120	Gohrisch	Sächsische Schweiz	2 191	01824
01 0 58 061	Gokels	Rendsburg-Eckernförde	595	25557
15 1 53 012	Golbitz	Bernburg	230	06420
13 0 52 025	Golchen	Demmin	343	17089
16 0 67 027	Goldbach	Gotha	1 490	99869
09 6 71 121	Goldbach, Markt	Aschaffenburg	10 270	63773
12 0 68 156	Goldbeck	Ostprignitz-Ruppin	148	16909
15 3 63 038	Goldbeck	Stendal	1 391	39579
13 0 60 026	Goldberg, Stadt	Parchim	4 398	19399

1) * Bedeutet, daß die Gemeinde mehrere Postleitzahlen hat;
die hier genannte Zahl ist diejenige des Verwaltungssitzes der Gemeinde.

4 Gemeinden in alphabetischer Ordnung mit Schlüsselnummer,
Bevölkerung und Postleitzahl am 01.01.1996

G

Schlüssel- nummer	Gemeinde	Kreis/Landkreis	Bevöl- kerung	Post- leit- zahl 1)
01 0 54 037	Goldebek	Nordfriesland	286	25862
01 0 54 038	Goidelund	Nordfriesland	356	25862
13 0 60 027	Goldenstädt	Parchim	636	19079
03 4 60 004	Goldenstedt	Vechta	8 307	49424
16 0 72 006	Goldisthal	Sonneberg	506	98746
09 4 72 143	Goldkronach, Stadt	Bayreuth	3 435	95497
15 2 56 033	Goldschau	Burgenlandkreis	332	06721
07 1 34 031	Gollenberg	Birkenfeld	128	55767
15 3 63 039	Gollensdorf	Stendal	330	39615
09 5 75 127	Gollhofen	Neustadt a.d.Aisch-Bad Windsheim	808	97258
12 0 73 204	Gollin	Uckermark	151	17268
12 0 73 208	Gollmitz	Uckermark	837	17291
12 0 66 072	Gollmitz	Oberspreewald-Lausitz	252	03205
12 0 69 208	Gollwitz	Potsdam-Mittelmark	382	14789
12 0 69 212	Golm	Potsdam-Mittelmark	1 311	14476
12 0 73 212	Golm	Uckermark	148	16306
03 2 55 015	Golmbach	Holzminde	1 076	37640
16 0 74 026	Golmsdorf	Saale-Holzland-Kreis	655	07751
12 0 61 164	Golßen, Stadt	Dahme-Spreewald	2 326	15938
01 0 59 033	Goltoft	Schleswig-Flensburg	197	24864
15 2 56 034	Golzen	Burgenlandkreis	225	06636
12 0 69 216	Golzow	Potsdam-Mittelmark	1 472	14778
12 0 64 172	Golzow	Märkisch-Oderland	1 137	15328
12 0 60 072	Golzow	Barnim	657	16230
08 4 15 027	Gomadingen	Reutlingen	2 127	72532
08 4 16 015	Gomaringen	Tübingen	7 583	72810
15 3 58 017	Gommern, Stadt	Jerichower Land	6 405	39245
07 3 37 032	Gommersheim	Südliche Weinstraße	1 298	67377
16 0 69 015	Gompertshausen	Hildburghausen	618	98663
14 2 80 090	Gompitz	Meißen-Radebeul	1 896	01462
07 3 33 027	Gonbach	Donnersbergkreis	477	67724
08 2 15 025	Gondelsheim	Karlsruhe	2 940	75053
07 2 32 227	Gondenbrett	Bitburg-Prüm	538	54595
07 1 40 043	Gondershausen	Rhein-Hunsrück-Kreis	1 377	56283
07 2 32 044	Gondorf	Bitburg-Prüm	338	54647

1) * Bedeutet, daß die Gemeinde mehrere Postleitzahlen hat;
die hier genannte Zahl ist diejenige des Verwaltungssitzes der Gemeinde.

4 Gemeinden in alphabetischer Ordnung mit Schlüsselnummer,
Bevölkerung und Postleitzahl am 01.01.1996

G

Schlüssel- nummer	Gemeinde	Kreis/Landkreis	Bevöl- kerung	Post- leit- zahl 1)
15 2 66 014	Gonna	Sangerhausen	630	06528
01 0 58 102	Goosefeld	Rendsburg-Eckernförde	663	24340
14 2 90 160	Goppeln	Weißeritzkreis	803	01728
12 0 62 176	Gorden	Elbe-Elster	675	03238
15 2 60 024	Gorenzen	Mansfelder Land	384	06343
12 0 64 176	Gorgast	Märkisch-Oderland	885	15328
03 3 54 007	Gorleben	Lüchow-Dannenberg	645	29475
13 0 54 035	Gorlosen	Ludwigslust	450	19294
14 1 81 110	Gornau/ Erzgeb.	Mittlerer Erzgebirgskreis	3 813	09405
07 2 31 040	Gornhausen	Bernkastel-Wittlich	253	54472
14 1 88 090	Gorndorf	Stollberg	2 309	09390
13 0 52 027	Gorschendorf	Demmin	312	17139
16 0 65 022	Gorsleben	Kyffhäuserkreis	679	06577
12 0 69 220	Gortz	Potsdam-Mittelmark	188	14778
06 4 31 008	Gorxheimertal	Bergstraße	4 240	69517
12 0 66 080	Gosda	Oberspreewald-Lausitz	161	03205
12 0 71 100	Gosda	Spree-Neiße	434	03149
15 2 68 004	Goseck	Weißenfels	1 175	06667
12 0 67 172	Gosen	Oder-Spree	777	15537
08 3 27 019	Gosheim	Tuttlingen	3 741	78559
03 1 53 005	Goslar, Stadt	Goslar	46 142	38640 *
15 1 54 009	Gossa	Bitterfeld	942	06773
16 0 70 023	Gossel	Ilm-Kreis	507	99338
07 3 37 033	Gossersweiler-Stein	Südliche Weinstraße	1 462	76857
12 0 62 180	Goßmar	Elbe-Elster	438	03249
12 0 61 176	Goßmar	Dahme-Spreewald	538	15926
16 0 73 027	Goßwitz	Saalfeld-Rudolstadt	1 375	07334
16 0 67 029	Gotha, Stadt	Gotha	51 505	99867
12 0 68 160	Gottberg	Ostprignitz-Ruppin	241	16845
08 3 15 043	Gottenheim	Breisgau-Hochschwarzwald	2 426	79288
13 0 58 031	Gottesgabe	Nordwestmecklenburg	751	19209
09 2 76 123	Gotteszell	Regen	1 281	94239
09 2 79 116	Gottfrieding	Dingolfing-Landau	1 926	84177
13 0 56 012	Gotthun	Müritz	276	17207
08 3 35 028	Gottmadingen	Konstanz	9 764	78244

1) * Bedeutet, daß die Gemeinde mehrere Postleitzahlen hat;
die hier genannte Zahl ist diejenige des Verwaltungssitzes der Gemeinde.

Schlüssel- nummer	Gemeinde	Kreis/Landkreis	Bevöl- kerung	Post- leit- zahl 1)
12 0 61 180	Goyatz-Guhlen	Dahme-Spreewald	562	15913
07 2 31 041	Graach an der Mosel	Bernkastel-Wittlich	742	54470
13 0 51 022	Graal-Müritz	Bad Doberan	3 696	18181
01 0 62 019	Grabau	Stormarn	786	23845
01 0 53 036	Grabau	Herzogtum Lauenburg	250	21493
09 7 72 149	Graben	Augsburg	2 727	86836
08 2 15 099	Graben-Neudorf	Karlsruhe	10 943	76676
09 1 89 119	Grabenstätt	Traunstein	3 931	83355
08 4 15 028	Grabenstetten	Reutlingen	1 458	72582
12 0 71 104	Grabko	Spree-Neiße	101	03172
15 3 58 018	Grabow	Jerichower Land	693	39291
12 0 68 164	Grabow bei Blumenthal	Ostprignitz-Ruppin	277	16945
13 0 56 013	Grabow-Below	Müritz	153	17209
12 0 70 112	Grabow-Buckow	Prignitz	228	16945
13 0 54 037	Grabow, Stadt	Ludwigslust	7 240	19300
13 0 56 014	Grabowhöfe	Müritz	1 155	17194
16 0 67 031	Grabsleben	Gotha	741	99869
12 0 69 232	Gräben	Potsdam-Mittelmark	492	14793
12 0 61 184	Gräbendorf	Dahme-Spreewald	524	15741
09 1 84 120	Gräfelting	München	13 149	82166
09 4 74 132	Gräfenberg, Stadt	Forchheim	4 046	91322
07 2 31 042	Gräfendhron	Bernkastel-Wittlich	123	54426
16 0 75 037	Gräfendorf	Saale-Orla-Kreis	409	07387
09 6 77 133	Gräfendorf	Main-Spessart	1 595	97782
12 0 72 096	Gräfendorf	Teltow-Fläming	225	14913
12 0 62 184	Gräfendorf	Elbe-Elster	350	04916
16 0 67 032	Gräfenhain	Gotha	1 431	99887
15 1 71 023	Gräfenhainichen, Stadt	Wittenberg	9 414	06773
16 0 70 024	Gräfenroda	Ilm-Kreis	3 976	99330
16 0 73 028	Gräfenthal, Stadt	Saalfeld-Rudolstadt	3 108	98743
16 0 75 038	Gräfenwarth	Saale-Orla-Kreis	379	07929
12 0 63 104	Gräningen	Havelland	222	14715
06 4 34 004	Grävenwiesbach	Hochtaunuskreis	4 809	61279
08 1 15 054	Grafenau	Böblingen	5 917	71120
09 2 72 120	Grafenau, Stadt	Freyung-Grafenau	9 064	94481

1) * Bedeutet, daß die Gemeinde mehrere Postleitzahlen hat;
die hier genannte Zahl ist diejenige des Verwaltungssitzes der Gemeinde.

4 Gemeinden in alphabetischer Ordnung mit Schlüsselnummer,
Bevölkerung und Postleitzahl am 01.01.1996

G

Schlüssel- nummer	Gemeinde	Kreis/Landkreis	Bevöl- kerung	Post- leitz- zahl 1)
08 4 15 029	Grafenberg	Reutlingen	2 479	72661
09 4 77 117	Grafengehaig, Markt	Kulmbach	1 119	95356
08 3 37 039	Grafenhausen	Waldshut	2 301	79865
09 6 78 136	Grafenrheinfeld	Schweinfurt	3 237	97506
09 3 72 130	Grafenwiesen	Cham	1 695	93479
09 3 74 124	Grafenwöhr, Stadt	Neustadt a.d. Waldnaab	6 874	92655
03 1 54 007	Grafhorst	Helmstedt	999	38462
09 1 75 122	Grafring b. München, Stadt	Ebersberg	11 704	85567
09 2 71 122	Grafling	Deggendorf	2 781	94539
09 1 79 125	Grafrath	Fürstenfeldbruck	3 274	82284
07 1 31 090	Grafschaft	Ahrweiler	10 133	53501
09 1 80 118	Grainau	Garmisch-Partenkirchen	3 773	82491
09 2 72 121	Grainet	Freyung-Grafenau	2 383	94143
16 0 74 027	Graitschen a.d. Höhe	Saale-Holzland-Kreis	145	07619
16 0 74 028	Graitschen b. Bürgel	Saale-Holzland-Kreis	386	07616
01 0 53 037	Grambek	Herzogtum Lauenburg	368	23883
13 0 62 017	Grambin	Uecker-Randow	468	17375
13 0 62 018	Grambow	Uecker-Randow	1 125	17322
13 0 58 032	Grambow	Nordwestmecklenburg	596	19071
13 0 58 033	Gramkow	Nordwestmecklenburg	1 019	23968
13 0 57 031	Grammendorf	Nordvorpommern	828	18513
13 0 52 028	Grammentin	Demmin	319	17153
13 0 51 023	Grammow	Bad Doberan	237	18195
12 0 73 224	Gramzow	Uckermark	1 293	17291
15 2 56 035	Grana	Burgenlandkreis	910	06712
01 0 62 020	Grande	Stormarn	655	22946
12 0 71 108	Grano	Spree-Neiße	200	03172
15 2 68 005	Granschütz	Weißenfels	1 454	06679
07 2 32 228	Gransdorf	Bitburg-Prüm	309	54533
13 0 57 032	Gransebieth	Nordvorpommern	692	18513
12 0 65 100	Gransee, Stadt	Oberhavel	4 904	16775
13 0 60 028	Granzin	Parchim	574	19386
12 0 70 116	Granzow	Prignitz	139	16866
13 0 52 029	Grapzow	Demmin	494	17089
03 3 56 002	Grasberg	Osterholz	6 841	28879

1) * Bedeutet, daß die Gemeinde mehrere Postleitzahlen hat;
die hier genannte Zahl ist diejenige des Verwaltungssitzes der Gemeinde.

Schlüssel- nummer	Gemeinde	Kreis/Landkreis	Bevöl- kerung	Post- leit- zahl 1)
09 1 84 121	Grasbrunn	München	4 665	85630
06 4 31 009	Grasellenbach	Bergstraße	3 774	64689
03 1 54 008	Grasleben	Helmstedt	2 490	38368
15 3 63 040	Grassau	Stendal	291	39579
12 0 62 188	Grassau	Elbe-Elster	311	04916
09 1 89 120	Grassau, Markt	Traunstein	6 195	83224
09 2 71 123	Grattersdorf	Deggendorf	1 399	94541
01 0 58 062	Grauel	Rendsburg-Eckernförde	221	24594
13 0 55 025	Grauenhagen	Mecklenburg-Strelitz	163	17348
15 3 62 042	Grauingen	Ohrekreis	191	39359
14 2 87 130	Graupa	Sächsische Schweiz	2 903	01827
12 0 71 112	Graustein	Spree-Neiße	584	03130
13 0 60 029	Grebbin	Parchim	623	19374
06 5 35 006	Grebenau, Stadt	Vogelsbergkreis	3 086	36323
06 5 35 007	Grebenhain	Vogelsbergkreis	5 331	36355
06 6 33 010	Grebenstein, Stadt	Kassel	6 167	34393
01 0 57 022	Grebin	Plön	1 040	24329
13 0 54 038	Grebs	Ludwigslust	424	19294
12 0 69 236	Grebs	Potsdam-Mittelmark	521	14797
09 5 76 122	Greding, Stadt	Roth	7 037	91171
05 1 66 008	Grefrath	Viersen	15 447	47929
09 1 81 123	Greifenberg	Landsberg a. Lech	1 609	86926
15 2 60 025	Greifenhagen	Mansfelder Land	276	06333
12 0 71 116	Greifenhain	Spree-Neiße	328	03116
06 5 32 010	Greifenstein	Lahn-Dill-Kreis	7 586	35753
12 0 73 228	Greiffenberg, Stadt	Uckermark	734	16278
13 0 01 000	Greifswald, Hansestadt	Kreisfreie Stadt	60 772	17489 *
09 1 73 127	Greilling	Bad Tölz-Wolfratshausen	1 271	83677
07 2 31 044	Greimerath	Bernkastel-Wittlich	220	54533
07 2 35 033	Greimerath	Trier-Saarburg	1 080	54298
07 1 35 036	Greimersburg	Cochem-Zell	663	56814
16 0 76 022	Greiz, Stadt	Greiz	29 402	07973
01 0 55 015	Gremersdorf	Ostholstein	1 452	23758
13 0 57 033	Gremersdorf	Nordvorpommern	616	18461
09 5 72 126	Gremsdorf	Erlangen-Höchstadt	1 393	91350

1) * Bedeutet, daß die Gemeinde mehrere Postleitzahlen hat;
die hier genannte Zahl ist diejenige des Verwaltungssitzes der Gemeinde.

Schlüssel- nummer	Gemeinde	Kreis/Landkreis	Bevöl- kerung	Post- leit- zahl 1)
07 1 35 037	Grenderich	Cochem-Zell	446	56858
08 3 36 105	Grenzach-Wyhlen	Lörrach	13 470	79639
15 1 54 010	Greppin	Bitterfeld	3 303	06803
13 0 57 034	Gresenhorst	Nordvorpommern	1 020	18337
13 0 54 039	Gresse	Ludwigslust	635	19258
03 3 58 011	Grethem	Soltau-Fallingb.	638	29690
09 6 78 138	Grettstadt	Schweinfurt	3 887	97508
16 0 65 023	Greußen, Stadt	Kyffhäuserkreis	4 316	99718
09 6 79 141	Greußenheim	Würzburg	1 480	97259
13 0 54 040	Greven	Ludwigslust	834	19258
05 5 66 012	Greven, Stadt	Steinfurt	33 216	48268
05 1 62 008	Grevenbroich, Stadt	Neuss	63 604	41515 *
01 0 61 030	Grevenkop	Steinburg	327	25361
01 0 58 063	Grevenkrug	Rendsburg-Eckernf.	268	24241
13 0 58 034	Grevesmühlen, Stadt	Nordwestmecklenburg	10 976	23936
01 0 61 031	Gribbohm	Steinburg	423	25596
13 0 59 023	Gribow	Ostvorpommern	306	17506
07 1 34 032	Griebelschied	Birkenfeld	216	55608
13 0 58 035	Grieben	Nordwestmecklenburg	193	23936
12 0 65 104	Grieben	Oberhavel	603	16775
15 3 63 041	Grieben	Stendal	858	39517
13 0 57 035	Griebenow	Nordvorpommern	884	18516
15 1 51 017	Griebo	Anhalt-Zerbst	661	06869
16 0 68 015	Griefstedt	Sömmerda	332	99638
07 3 36 032	Gries	Kusel	1 053	66903
09 2 75 124	Griesbach l. Rottal, Stadt	Passau	8 503	94086
15 1 51 018	Griesen	Anhalt-Zerbst	280	06786
06 4 32 008	Griesheim, Stadt	Darmstadt-Dieburg	23 282	64347
08 4 25 050	Griesingen	Alb-Donau-Kreis	890	89608
14 1 81 120	Grießbach	Mittlerer Erzgebirgskreis	901	09435
12 0 71 120	Grießen	Spree-Neiße	204	03172
09 1 87 134	Griesstätt	Rosenheim	2 238	83556
15 2 66 015	Grillenbergl	Sangerhausen	290	06528
07 2 35 035	Grimburg	Trier-Saarburg	491	54413
14 3 83 120	Grimma, Stadt	Muldentalkreis	19 195	04668

1) * Bedeutet, daß die Gemeinde mehrere Postleitzahlen hat;
die hier genannte Zahl ist diejenige des Verwaltungssitzes der Gemeinde.

Schlüssel- nummer	Gemeinde	Kreis/Landkreis	Bevöl- kerung	Post- leit- zahl 1)
15 1 51 019	Grimme	Anhalt-Zerbst	360	39264
16 0 69 016	Grimmelshausen	Hildburghausen	214	98660
13 0 57 036	Grimmen, Stadt	Nordvorpommern	12 791	18507
01 0 53 038	Grinau	Herzogtum Lauenburg	287	23847
13 0 52 030	Grischow	Demmin	335	17089
13 0 52 031	Grischow	Demmin	326	17153
16 0 75 039	Grobengereuth	Saale-Orla-Kreis	243	07389
15 3 63 042	Grobleben	Stendal	97	39579
15 2 61 018	Grockstädt	Merseburg-Querfurt	513	06268
15 2 68 006	Gröben	Weißenfels	794	06682
12 0 72 100	Gröben	Teltow-Fläming	368	14974
09 1 79 126	Gröbenzell	Fürstenfeldbruck	18 418	82194
15 1 54 011	Gröbern	Bitterfeld	680	06773
15 2 65 016	Gröbers	Saalkreis	2 511	06184
15 2 68 007	Gröbitz	Weißenfels	546	06667
12 0 62 192	Gröbitz	Elbe-Elster	239	03238
15 1 59 017	Gröbzig, Stadt	Köthen	3 011	06388
01 0 54 039	Gröde	Nordfriesland	12	25869
12 0 62 196	Gröden	Elbe-Elster	1 747	04932
01 0 59 034	Grödersby	Schleswig-Flensburg	269	24376
12 0 61 188	Gröditsch	Dahme-Spreewald	486	15910
14 2 85 090	Gröditz, Stadt	Riesa-Großenhain	9 363	01609
08 2 37 032	Grömbach	Freudenstadt	654	72294
01 0 55 016	Grömitz	Ostholstein	7 354	23743
15 1 53 013	Gröna	Bernburg	624	06408
09 7 78 144	Grönenbach, Markt	Unterallgäu	5 065	87730
15 3 55 018	Gröningen, Stadt	Bördekreis	3 025	39397
01 0 62 021	Grönwohld	Stormarn	1 249	22956
15 2 56 036	Größnitz	Burgenlandkreis	188	06632
15 2 61 019	Gröst	Merseburg-Querfurt	688	06632
12 0 71 156	Grötsch	Spree-Neiße	58	03185
14 3 79 260	Groitzsch, Stadt	Leipziger Land	8 609	04539
07 3 39 022	Grolsheim	Mainz-Bingen	851	55459
03 2 54 018	Gronau (Leine), Stadt	Hildesheim	5 612	31028
05 5 54 020	Gronau (Westf.), Stadt	Borken	43 529	48599

1) * Bedeutet, daß die Gemeinde mehrere Postleitzahlen hat;
die hier genannte Zahl ist diejenige des Verwaltungssitzes der Gemeinde.

4 Gemeinden in alphabetischer Ordnung mit Schlüsselnummer,
Bevölkerung und Postleitzahl am 01.01.1996

G

Schlüssel- nummer	Gemeinde	Kreis/Landkreis	Bevöl- kerung	Post- leitz- zahl 1)
15 3 62 043	Groß Ammensleben	Ohrekreis	1 456	39326
12 0 63 108	Groß Behnitz	Havelland	644	14641
03 4 54 016	Groß Berßen	Emsland	657	49777
12 0 66 084	Groß Beuchow	Oberspreewald-Lausitz	434	03222
01 0 53 039	Groß Boden	Herzogtum Lauenburg	209	23847
15 3 52 015	Groß Börnecke	Aschersleben-Staßfurt	1 928	39435
12 0 70 120	Groß Breese	Prignitz	336	19322
12 0 69 240	Groß Briesen	Potsdam-Mittelmark	228	14806
01 0 58 064	Groß Buchwald	Rendsburg-Eckernförde	357	24582
13 0 55 026	Groß Daberkow	Mecklenburg-Strelitz	110	17348
01 0 53 040	Groß Disnack	Herzogtum Lauenburg	92	23911
12 0 71 124	Groß Döbbern	Spree-Neiße	492	03058
12 0 73 232	Groß Dölln	Uckermark	442	17268
13 0 56 015	Groß Dratow	Müritz	393	17192
12 0 71 128	Groß Drewitz	Spree-Neiße	366	03172
14 2 84 060	Groß Düben	Niederschles. Oberlausitzkreis ..	773	02959
12 0 67 176	Groß Eichholz	Oder-Spree	113	15859
13 0 59 024	Groß Ernhof	Ostvorpommern	311	17440
13 0 56 016	Groß Flotow	Müritz	191	17219
12 0 71 132	Groß Gaglow	Spree-Neiße	1 016	03058
15 3 63 043	Groß Garz	Stendal	885	39615
12 0 71 136	Groß Gastrose	Spree-Neiße	610	03172
15 3 55 020	Groß Germersleben	Bördekreis	582	39398
13 0 56 017	Groß Gievitze	Müritz	474	17192
01 0 60 102	Groß Gladebrügge	Segeberg	975	23795
12 0 69 244	Groß Glienicke	Potsdam-Mittelmark	2 203	14476
13 0 60 030	Groß Godems	Parchim	380	19372
13 0 60 031	Groß Görnow	Parchim	229	19406
01 0 53 041	Groß Grönau	Herzogtum Lauenburg	3 672	23627
12 0 68 168	Groß Haßlow	Ostprignitz-Ruppin	285	16909
03 4 58 006	Groß Ippener	Oldenburg	1 039	27243
12 0 66 088	Groß Jehser	Oberspreewald-Lausitz	323	03205
13 0 56 018	Groß Kelle	Müritz	138	17207
12 0 72 104	Groß Kienitz	Teltow-Fläming	204	15831
13 0 59 025	Groß Kiesow	Ostvorpommern	1 549	17495

1) * Bedeutet, daß die Gemeinde mehrere Postleitzahlen hat;
die hier genannte Zahl ist diejenige des Verwaltungssitzes der Gemeinde.

Schlüssel- nummer	Gemeinde	Kreis/Landkreis	Bevöl- kerung	Post- leitz- zahl 1)
12 0 71 140	Groß Kölzig	Spree-Neiße	952	03159
12 0 61 192	Groß Köriz	Dahme-Spreewald	1 708	15746
13 0 57 037	Groß Kordshagen	Nordvorpommern	444	18442
13 0 54 041	Groß Krams	Ludwigslust	201	19230
13 0 58 036	Groß Krankow	Nordwestmecklenburg	652	23966
12 0 69 248	Groß Kreutz	Potsdam-Mittelmark	1 725	14550
01 0 60 028	Groß Kummerfeld	Segeberg	1 663	24626
13 0 54 042	Groß Laasch	Ludwigslust	1 046	19288
13 0 58 037	Groß Labenz	Nordwestmecklenburg	349	19417
12 0 61 196	Groß Leine	Dahme-Spreewald	224	15913
12 0 61 200	Groß Leuthen	Dahme-Spreewald	740	15913
12 0 67 180	Groß Lindow	Oder-Spree	1 464	15295
13 0 62 019	Groß Luckow	Uecker-Randow	315	17337
12 0 66 092	Groß Lübbenau	Oberspreewald-Lausitz	271	03226
13 0 51 024	Groß Lüsewitz	Bad Doberan	1 006	18190
12 0 71 144	Groß Luja	Spree-Neiße	262	03130
12 0 72 108	Groß Machnow	Teltow-Fläming	931	15806
12 0 69 252	Groß Marzehns	Potsdam-Mittelmark	177	14823
03 3 57 017	Groß Meckelsen	Rotenburg (Wümme)	486	27419
13 0 55 027	Groß Miltzow	Mecklenburg-Strelitz	1 357	17349
13 0 57 038	Groß Mohrdorf	Nordvorpommern	743	18445
13 0 58 038	Groß Molzahn	Nordwestmecklenburg	290	19217
12 0 67 184	Groß Muckrow	Oder-Spree	346	15868
13 0 55 028	Groß Nemerow	Mecklenburg-Strelitz	1 203	17094
12 0 64 180	Groß Neuendorf	Märkisch-Oderland	461	15324
13 0 53 024	Groß Nieköhr	Güstrow	186	17179
13 0 60 032	Groß Niendorf	Parchim	266	19374
01 0 60 029	Groß Niendorf	Segeberg	606	23816
01 0 56 016	Groß Nordende	Pinneberg	473	25436
03 1 51 010	Groß Oesingen	Gifhorn	1 786	29393
01 0 56 017	Groß Offenseth-Aspern	Pinneberg	337	25355
12 0 71 148	Groß Oßnig	Spree-Neiße	445	03058
01 0 53 042	Groß Pampau	Herzogtum Lauenburg	107	21493
12 0 70 124	Groß Pankow	Prignitz	651	16928
13 0 59 026	Groß Petershagen	Ostvorpommern	239	17498

1) * Bedeutet, daß die Gemeinde mehrere Postleitzahlen hat;
die hier genannte Zahl ist diejenige des Verwaltungssitzes der Gemeinde.

4 Gemeinden in alphabetischer Ordnung mit Schlüsselnummer,
Bevölkerung und Postleitzahl am 01.01.1996

G

Schlüssel- nummer	Gemeinde	Kreis/Landkreis	Bevöl- kerung	Post- leit- zahl 1)
12 0 73 236	Groß Pinnow	Uckermark	361	16306
13 0 56 019	Groß Platen	Müritz	829	17192
13 0 59 027	Groß Polzin	Ostvorpommern	581	17390
15 3 57 016	Groß Quenstedt	Halberstadt	1 096	38822
01 0 59 035	Groß Rheide	Schleswig-Flensburg	878	24848
13 0 53 025	Groß Ridsenow	Güstrow	192	18299
12 0 67 188	Groß Rietz	Oder-Spree	511	15848
15 3 55 021	Groß Rodensleben	Bördekreis	1 277	39167
01 0 60 030	Groß Rönnau	Segeberg	459	23795
13 0 53 026	Groß Roge	Güstrow	778	17166
15 3 67 014	Groß Rosenberg	Schönebeck	2 060	39240
13 0 58 039	Groß Rünz	Nordwestmecklenburg	217	19217
13 0 58 040	Groß Salitz	Nordwestmecklenburg	201	19205
15 3 62 044	Groß Santerleben	Ohrekreis	680	39343
01 0 53 043	Groß Sarau	Herzogtum Lauenburg	817	23627
12 0 71 152	Groß Schacksdorf	Spree-Neiße	1 221	03149
12 0 67 192	Groß Schauen	Oder-Spree	174	15859
01 0 53 044	Groß Schenkenberg	Herzogtum Lauenburg	521	23860
15 3 52 016	Groß Schierstedt	Aschersleben-Staßfurt	704	06449
12 0 60 076	Groß Schönebeck	Barnim	2 388	16348
13 0 61 015	Groß Schoritz	Rügen	216	18574
12 0 72 112	Groß Schulzendorf	Teltow-Fläming	420	15806
15 3 63 044	Groß Schwechten	Stendal	550	39579
13 0 53 027	Groß Schwiesow	Güstrow	273	18276
13 0 58 041	Groß Siemz	Nordwestmecklenburg	314	23923
13 0 58 042	Groß Stieten	Nordwestmecklenburg	1 150	23972
13 0 52 032	Groß Teetzleben	Demmin	811	17091
03 1 54 009	Groß Twülpstedt	Helmstedt	2 655	38464
13 0 56 020	Groß Vielen	Müritz	355	17217
01 0 58 065	Groß Vollstedt	Rendsburg-Eckernförde	778	24802
13 0 58 043	Groß Walmstorf	Nordwestmecklenburg	454	23948
12 0 70 128	Groß Warnow	Prignitz	412	19357
12 0 61 204	Groß Wasserburg	Dahme-Spreewald	200	15910
12 0 70 132	Groß Welle	Prignitz	117	16866
01 0 58 066	Groß Wittensee	Rendsburg-Eckernförde	1 026	24361

1) * Bedeutet, daß die Gemeinde mehrere Postleitzahlen hat;
die hier genannte Zahl ist diejenige des Verwaltungssitzes der Gemeinde.

Schlüssel- nummer	Gemeinde	Kreis/Landkreis	Bevöl- kerung	Post- leitz- zahl 1)
13 0 53 028	Groß Wokern	Güstrow	1 070	17166
12 0 70 136	Groß Woltersdorf	Prignitz	134	16928
13 0 53 029	Groß Wüstenfelde	Güstrow	682	17168
12 0 72 116	Groß Ziescht	Teltow-Fläming	251	15837
06 4 32 009	Groß-Bieberau, Stadt	Darmstadt-Dieburg	4 246	64401
12 0 67 196	Groß-Briesen	Oder-Spree	253	15848
12 0 73 240	Groß-Fredenwalde	Uckermark	354	17268
06 4 33 006	Groß-Gerau, Stadt	Groß-Gerau	23 070	64521
12 0 66 096	Groß-Klessow	Oberspreewald-Lausitz	273	03222
12 0 73 244	Groß-Kölpin	Uckermark	113	17268
12 0 66 100	Groß-Mehßow	Oberspreewald-Lausitz	219	03205
15 1 71 024	Groß-Naundorf	Wittenberg	910	06925
06 4 31 010	Groß-Rohrheim	Bergstraße	3 638	68649
06 4 32 010	Groß-Umstadt, Stadt	Darmstadt-Dieburg	20 714	64823
12 0 65 108	Groß-Ziethen	Oberhavel	230	16766
12 0 60 080	Groß-Ziethen	Barnim	271	16247
06 4 32 011	Groß-Zimmern	Darmstadt-Dieburg	12 764	64846
09 7 72 151	Großaitingen	Augsburg	4 419	86845
06 6 36 004	Großalmerode, Stadt	Werra-Meißner-Kreis	7 961	37247
15 3 55 019	Großbalsleben, Stadt	Bördekreis	978	39387
15 1 59 018	Großbadegast	Köthen	706	06369
14 3 83 130	Großbardau	Muldentalkreis	1 634	04668
09 6 73 126	Großbardorf	Rhön-Grabfeld	986	97633
01 0 57 023	Großbarkau	Pflön	182	24245
16 0 61 041	Großbartloff	Eichsfeld	1 033	37359
12 0 72 120	Großbeeren	Teltow-Fläming	2 857	14979
08 1 16 022	Großbettlingen	Esslingen	3 734	72663
12 0 72 124	Großbeuthen	Teltow-Fläming	217	14974
16 0 74 029	Großbockedra	Saale-Holzland-Kreis	198	07646
16 0 61 042	Großbodungen	Eichsfeld	1 579	37345
14 3 83 140	Großbothen	Muldentalkreis	3 780	04668
08 1 18 021	Großbottwar, Stadt	Ludwigsburg	7 747	71723
16 0 70 025	Großbreitenbach, Stadt	Ilm-Kreis	3 317	98701
16 0 68 016	Großbrembach	Sömmerda	911	99610
07 3 40 209	Großbundenbach	Pirmasens	383	66501

1) * Bedeutet, daß die Gemeinde mehrere Postleitzahlen hat;
die hier genannte Zahl ist diejenige des Verwaltungssitzes der Gemeinde.

4 Gemeinden in alphabetischer Ordnung mit Schlüsselnummer,
Bevölkerung und Postleitzahl am 01.01.1996

G

Schlüssel- nummer	Gemeinde	Kreis/Landkreis	Bevöl- kerung	Post- leit- zahl 1)
12 0 63 112	Großderschau	Havelland	586	16845
14 3 79 270	Großdeuben	Leipziger Land	1 638	04416
14 2 80 100	Großdittmannsdorf	Meißen-Radebeul	698	01471
14 2 72 120	Großdrebnitz	Bautzen	1 878	01909
14 2 72 130	Großdubrau	Bautzen	4 894	02694
03 4 52 006	Großefehn	Aurich	11 909	26629
09 6 73 127	Großeibstadt	Rhön-Grabfeld	1 252	97633
08 4 17 023	Grosselfingen	Zollernalbkreis	1 919	72415
01 0 60 027	Großenaspe	Segeberg	2 316	24623
01 0 55 017	Großenbrode	Ostholstein	1 969	23775
16 0 65 084	Großenehrich, Stadt	Kyffhäuserkreis	3 045	99718
16 0 64 018	Großengottern	Unstrut-Hainich-Kreis	2 344	99991
14 2 85 100	Großenhain, Stadt	Riesa-Großenhain	18 037	01558
03 4 58 007	Großenkneten	Oldenburg	12 184	26197
06 6 31 011	Großenlöder	Fulda	8 365	36137
01 0 51 037	Großenrade	Dithmarschen	452	25712
01 0 62 022	Großensee	Stormarn	1 551	22946
16 0 63 036	Großensee	Wartburgkreis	376	99837
09 5 72 127	Großensee bach	Erlangen-Höchst adt	2 284	91091
16 0 76 023	Großenstein	Greiz	1 414	07580
01 0 59 115	Großenwiehe	Schleswig-Flensburg	2 279	24969
03 3 59 019	Großenwörden	Stade	471	21712
14 2 92 150	Großerkmannsdorf	Westlausitz-Dresdner Land	1 311	01454
08 1 19 024	Großerlach	Rems-Murr-Kreis	2 523	71577
16 0 74 031	Großeutersdorf	Saale-Holzland-Kreis	322	07768
16 0 67 033	Großfahner	Gotha	874	99100
07 3 37 035	Großfischlingen	Südliche Weinstraße	475	67483
16 0 65 026	Großfurra	Kyffhäuserkreis	1 448	99706
15 2 68 008	Großgörschen	Weißenfels	881	06686
14 2 92 160	Großgrabe	Westlausitz-Dresdner Land	314	01936
15 2 61 020	Großgräfendorf	Merseburg-Querfurt	469	06246
15 2 68 009	Großgrimma	Weißenfels	691	06679
09 5 73 115	Großhabersdorf	Fürth	3 931	90613
01 0 62 023	Großhansdorf	Stormarn	8 741	22927
01 0 57 024	Großharrie	Plön	473	24625

1) * Bedeutet, daß die Gemeinde mehrere Postleitzahlen hat;
die hier genannte Zahl ist diejenige des Verwaltungssitzes der Gemeinde.

Schlüssel- nummer	Gemeinde	Kreis/Landkreis	Bevöl- kerung	Post- leit- zahl 1)
14 2 72 140	Großharthau	Bautzen	3 512	01909
14 1 77 170	Großhartmannsdorf	Freiberg	3 089	09618
03 4 52 007	Großheide	Aurich	8 353	26532
09 4 73 132	Großheirath	Coburg	2 332	96269
14 2 86 110	Großhennersdorf	Löbau-Zittau	1 762	02747
16 0 71 022	Großheringen	Weimarer Land	716	99518
09 6 76 125	Großheubach, Markt	Miltenberg	5 142	63920
07 1 43 024	Großholbach	Westerwaldkreis	838	56412
07 2 32 229	Großkampenberg	Bitburg-Prüm	173	54619
07 3 32 023	Großkarlbach	Bad Dürkheim	1 094	67229
09 1 87 137	Großkarolinenfeld	Rosenheim	6 380	83109
15 2 61 021	Großkayna	Merseburg-Querfurt	1 050	06242
12 0 66 104	Großkmehlen	Oberspreewald-Lausitz	1 355	01990
16 0 73 029	Großkochberg	Saalfeld-Rudolstadt	664	07407
15 2 68 010	Großkorbetha	Weißenfels	2 235	06688
12 0 66 108	Großkoschen	Oberspreewald-Lausitz	1 147	01968
12 0 62 200	Großkrausnik	Elbe-Elster	169	03249
06 4 35 011	Großkrotzenburg	Main-Kinzig-Kreis	7 111	63538
15 2 65 017	Großkugel	Saalkreis	1 461	06184
07 2 32 230	Großlangenfeld	Bitburg-Prüm	164	54608
09 6 75 131	Großlangheim, Markt	Kitzingen	1 471	97320
14 3 79 280	Großlehna	Leipziger Land	2 231	04420
15 2 66 016	Großleinungen	Sangerhausen	547	06528
16 0 70 026	Großliebringen	Ilm-Kreis	509	99326
07 2 31 046	Großlittgen	Bernkastel-Wittlich	1 071	54534
16 0 74 032	Großlöbichau	Saale-Holzland-Kreis	281	07751
16 0 62 009	Großlohra	Nordhausen	1 146	99759
07 1 38 023	Großmaischeid	Neuwied	2 168	56276
09 1 76 129	Großmehring	Eichstätt	5 368	85098
16 0 68 017	Großmölsen	Sömmerda	271	99198
16 0 68 018	Großmonra	Sömmerda	1 002	99625
15 3 67 013	Großmühlingen	Schönebeck	1 057	39221
12 0 65 112	Großmutz	Oberhavel	451	16775
14 2 92 170	Großnaundorf	Westlausitz-Dresdner Land	1 080	01936
16 0 68 019	Großneuhausen	Sömmerda	861	99625

1) * Bedeutet, daß die Gemeinde mehrere Postleitzahlen hat;
die hier genannte Zahl ist diejenige des Verwaltungssitzes der Gemeinde.

Schlüssel- nummer	Gemeinde	Kreis/Landkreis	Bevöl- kerung	Post- leit- zahl 1)
07 3 38 009	Großniedesheim	Ludwigshafen	1 260	67259
16 0 71 023	Großobringen	Weimarer Land	623	99439
15 2 60 026	Großörner	Mansfelder Land	2 383	06348
14 1 81 130	Großolbersdorf	Mittlerer Erzgebirgskreis	2 923	09432
09 6 71 122	Großostheim, Markt	Aschaffenburg	14 893	63762
15 1 59 019	Großpaschleben	Köthen	815	06369
14 3 79 290	Großpösna	Leipziger Land	4 396	04463
14 2 72 150	Großpostwitz/ O.L.	Bautzen	2 704	02692
16 0 74 033	Großpürschütz	Saale-Holzland-Kreis	307	07751
12 0 66 112	Großräschen, Stadt	Oberspreewald-Lausitz	12 462	01983
08 1 28 045	Großrinderfeld	Main-Tauber-Kreis	4 107	97950
16 0 77 013	Großröda	Altenburger Land	308	04617
14 2 92 180	Großröhrsdorf, Stadt	Westlausitz-Dresdner Land	6 709	01900
12 0 62 204	Großrössen	Elbe-Elster	459	04895
16 0 71 024	Großromstedt	Weimarer Land	231	99510
10 0 41 512	Großrosseln	Stadtverband Saarbrücken	9 942	66352
16 0 68 021	Großrudestedt	Sömmerda	2 088	99195
14 1 81 140	Großrückerswalde	Mittlerer Erzgebirgskreis	3 727	09518
14 1 77 180	Großschirma	Freiberg	3 127	09603
14 2 86 120	Großschönau	Löbau-Zittau	6 047	02779
16 0 71 025	Großschwabhausen	Weimarer Land	696	99441
14 2 86 130	Großschweidnitz	Löbau-Zittau	1 543	02708
07 1 43 227	Großseifen	Westerwaldkreis	591	56472
01 0 59 116	Großsolt	Schleswig-Flensburg	1 752	24991
07 3 40 210	Großsteinhausen	Pirmasens	582	66484
12 0 62 208	Großthiemig	Elbe-Elster	1 368	04932
14 3 89 130	Großtreben-Zwethau	Torgau-Oschatz	2 463	04886
16 0 64 019	Großvargula	Unstrut-Hainich-Kreis	822	99958
09 6 76 126	Großwallstadt	Miltenberg	3 897	63868
14 1 77 190	Großwaltersdorf	Freiberg	1 121	09575
16 0 62 011	Großwechungen	Nordhausen	1 023	99735
09 1 80 119	Großweil	Garmisch-Partenkirchen	1 295	82439
14 3 75 060	Großweitzschen	Döbeln	3 960	04720
12 0 65 116	Großwoltersdorf	Oberhavel	406	16775
12 0 63 116	Großwudicke	Havelland	926	14715

1) * Bedeutet, daß die Gemeinde mehrere Postleitzahlen hat;
die hier genannte Zahl ist diejenige des Verwaltungssitzes der Gemeinde.

Schlüssel- nummer	Gemeinde	Kreis/Landkreis	Bevöl- kerung	Post- leit- zahl 1)
12 0 68 172	Großzerlang	Ostprignitz-Ruppin	127	16831
12 0 61 208	Großziethen	Dahme-Spreewald	2 652	15831
15 1 54 012	Großzöberitz	Bitterfeld	529	06780
01 0 54 040	Grothusenkoog	Nordfriesland	22	25836
01 0 53 045	Grove	Herzogtum Lauenburg	237	21493
01 0 51 038	Groven	Dithmarschen	124	25774
16 0 69 017	Grub	Hildburghausen	232	98530
09 4 73 134	Grub a. Forst	Coburg	3 113	96271
12 0 70 140	Grube	Prignitz	255	19336
01 0 55 018	Grube	Ostholstein	985	23749
12 0 69 256	Grubo	Potsdam-Mittelmark	235	14823
12 0 72 128	Grüna	Teltow-Fläming	340	14913
14 1 73 080	Grüna	Chemnitzer Land	5 487	09224
14 1 78 190	Grünbach, Höhenluftkurort	Vogtlandkreis	1 994	08223
12 0 73 248	Grünberg	Uckermark	382	17326
06 5 31 006	Grünberg, Stadt	Gießen	13 784	35305
06 4 35 012	Gründau	Main-Kinzig-Kreis	13 595	63584
07 1 32 042	Grünebach	Altenkirchen (Westerwald)	594	57520
12 0 65 120	Grüneberg	Oberhavel	1 240	16775
12 0 63 120	Grünefeld	Havelland	428	14641
09 7 76 113	Grünenbach	Lindau (Bodensee)	1 253	88167
03 3 59 020	Grünendeich	Stade	2 037	21720
12 0 66 116	Grünewald	Oberspreewald-Lausitz	725	01945
14 1 91 150	Grünhain, Stadt	Aue-Schwarzenberg	2 684	08358
14 1 81 150	Grünhainichen	Mittlerer Erzgebirgskreis	1 437	09579
12 0 67 200	Grünheide (Mark)	Oder-Spree	2 805	15537
08 4 36 039	Grünkraut	Ravensburg	2 842	88287
14 1 82 140	Grünlichtenberg	Mittweida	732	09661
13 0 55 029	Grünow	Mecklenburg-Strelitz	339	17237
12 0 73 256	Grünow	Uckermark	138	16278
12 0 73 260	Grünow	Uckermark	442	17291
08 1 28 047	Grünsfeld, Stadt	Main-Tauber-Kreis	3 785	97947
07 3 32 024	Grünstadt, Stadt	Bad Dürkheim	13 218	67269
12 0 60 084	Grüntal	Barnim	456	16230
09 1 84 122	Grünwald	München	9 986	82031

1) * Bedeutet, daß die Gemeinde mehrere Postleitzahlen hat;
die hier genannte Zahl ist diejenige des Verwaltungssitzes der Gemeinde.

4 Gemeinden in alphabetischer Ordnung mit Schlüsselnummer,
Bevölkerung und Postleitzahl am 01.01.1996

G

Schlüssel- nummer	Gemeinde	Kreis/Landkreis	Bevöl- kerung	Post- leitz- zahl 1)
13 0 62 020	Grünz	Uecker-Randow	296	17328
13 0 56 021	Grüssow	Müritz	131	17213
12 0 63 124	Grütz	Havelland	147	14715
12 0 62 212	Gruhno	Elbe-Elster	140	03238
08 1 17 028	Gruibingen	Göppingen	2 351	73344
07 3 36 033	Grumbach	Kusel	621	67745
16 0 75 041	Grumbach	Saale-Orla-Kreis	186	07343
14 2 90 170	Grumbach	Weißeritzkreis	1 311	01723
14 1 71 140	Grumbach	Annaberg	940	09477
01 0 59 118	Grundhof	Schleswig-Flensburg	915	24977
08 4 25 052	Grundsheim	Alb-Donau-Kreis	194	89613
12 0 73 252	Grunewald	Uckermark	235	17268
12 0 64 184	Grunow	Märkisch-Oderland	319	15377
12 0 67 204	Grunow	Oder-Spree	351	15299
08 1 36 027	Gschwend	Ostalbkreis	4 848	74417
09 1 87 138	Gstadt a. Chiemsee	Rosenheim	1 255	83257
12 0 71 160	Guben, Stadt	Spree-Neiße	29 093	03172
13 0 51 025	Gubkow	Bad Doberan	282	18190
07 1 43 228	Guckheim	Westerwaldkreis	870	56459
01 0 51 039	Gudendorf	Dithmarschen	403	25693
06 6 34 007	Gudensberg, Stadt	Schwalm-Eder-Kreis	8 440	34281
03 3 59 021	Guderhandviertel	Stade	1 271	21720
01 0 53 046	Gudow	Herzogtum Lauenburg	1 537	23899
15 3 58 019	Gübs	Jerichower Land	306	39175
01 0 58 067	Güby	Rendsburg-Eckernförde	928	24357
07 1 41 049	Gückingen	Rhein-Lahn-Kreis	830	65558
08 1 25 038	Güglingen, Stadt	Heilbronn	6 046	74363
12 0 70 144	Gültitz	Prignitz	338	19348
07 1 32 043	Güllesheim	Altenkirchen (Westerwald)	702	56593
12 0 63 128	Gülpe	Havelland	151	14715
13 0 52 033	Gültz	Demmin	810	17089
13 0 53 030	Gülzow	Güstrow	1 062	18276
13 0 52 034	Gülzow	Demmin	490	17153
01 0 53 047	Gülzow	Herzogtum Lauenburg	1 087	21483
16 0 65 027	Günserode	Kyffhäuserkreis	224	06567

1) * Bedeutet, daß die Gemeinde mehrere Postleitzahlen hat;
die hier genannte Zahl ist diejenige des Verwaltungssitzes der Gemeinde.

Schlüssel- nummer	Gemeinde	Kreis/Landkreis	Bevöl- kerung	Post- leit- zahl 1)
16 0 68 022	Günstedt	Sömmerda	893	99631
12 0 73 264	Günterberg	Uckermark	339	16278
15 3 64 008	Güntersberge, Stadt	Quedlinburg	1 120	06507
09 6 79 142	Güntersleben	Würzburg	4 284	97261
12 0 67 208	Günthersdorf	Oder-Spree	194	15848
15 2 61 022	Günthersdorf	Merseburg-Querfurt	1 178	06254
16 0 67 034	Günthersleben	Gotha	1 307	99869
09 7 77 138	Günzach	Ostallgäu	1 364	87634
09 7 74 135	Günzburg, Stadt	Günzburg	19 489	89312
16 0 62 012	Günzerode	Nordhausen	266	99735
15 3 58 020	Güsen	Jerichower Land	2 058	39317
15 3 70 032	Güssefeld	Altmarkkreis Salzwedel	214	39624
12 0 64 192	Güstebieser Loose	Märkisch-Oderland	254	16259
15 1 53 014	Güsten, Stadt	Bernburg	4 546	39439
01 0 53 048	Güster	Herzogtum Lauenburg	855	21514
12 0 73 268	Güstow	Uckermark	215	17291
13 0 53 031	Güstrow, Stadt	Güstrow	34 794	18273
08 3 26 020	Gütenbach	Schwarzwald-Baar-Kreis	1 465	78148
12 0 73 272	Güterberg	Uckermark	203	17335
12 0 69 260	Güterfelde	Potsdam-Mittelmark	1 471	14532
15 1 51 020	Güterglück	Anhalt-Zerbst	862	39264
05 7 54 008	Gütersloh, Stadt	Gütersloh	92 842	33330 *
13 0 59 028	Gützkow, Stadt	Ostvorpommern	2 863	17506
08 4 36 040	Guggenhausen	Ravensburg	216	88379
12 0 71 164	Guhrow	Spree-Neiße	420	03096
07 1 33 035	Guldental	Bad Kreuznach	2 589	55452
07 3 31 035	Gumbshelm	Alzey-Worms	432	55597
05 3 74 012	Gummersbach, Stadt	Oberbergischer Kreis	53 149	51643 *
16 0 74 034	Gumperda	Saale-Holzland-Kreis	454	07768
12 0 70 148	Gumtow	Prignitz	327	16866
08 3 15 047	Gundelfingen	Breisgau-Hochschwarzwald	10 806	79194
09 7 73 136	Gundelfingen a.d. Donau, Stadt	Dillingen a.d. Donau	7 417	89423
09 4 71 137	Gundelsheim	Bamberg	3 345	96163
08 1 25 039	Gundelsheim, Stadt	Heilbronn	7 393	74831
07 2 33 213	Gunderath	Daun	132	56767

1) * Bedeutet, daß die Gemeinde mehrere Postleitzahlen hat;
die hier genannte Zahl ist diejenige des Verwaltungssitzes der Gemeinde.

4 Gemeinden in alphabetischer Ordnung mit Schlüsselnummer,
Bevölkerung und Postleitzahl am 01.01.1996

G

Schlüssel- nummer	Gemeinde	Kreis/Landkreis	Bevöl- kerung	Post- leit- zahl 1)
07 3 31 036	Gundersheim	Alzey-Worms	1 570	67598
07 3 33 028	Gundersweiler	Donnersbergkreis	518	67724
07 3 31 037	Gundheim	Alzey-Worms	873	67599
09 7 74 136	Gundremmingen	Günzburg	1 312	89355
08 3 27 020	Gunningen	Tuttlingen	669	78594
15 3 55 022	Gunsleben	Bördekreis	333	39393
07 3 39 024	Guntersblum	Mainz-Bingen	3 855	67583
09 5 77 136	Gunzenhausen, Stadt	Weißenburg-Gunzenhausen	16 595	91710
03 3 54 008	Gusborn	Lüchow-Dannenberg	1 285	29476
07 2 35 036	Gusenburg	Trier-Saarburg	1 136	54413
12 0 64 188	Gusow	Märkisch-Oderland	922	15306
12 0 61 212	Gussow	Dahme-Spreewald	390	15754
07 2 35 037	Gusterath	Trier-Saarburg	1 863	54317
13 0 61 016	Gustow	Rügen	685	18574
08 3 17 039	Gutach (Schwarzwaldbahn)	Ortenaukreis	2 171	77793
08 3 16 014	Gutach im Breisgau	Emmendingen	4 019	79261
12 0 66 120	Guteborn	Oberspreewald-Lausitz	662	01945
07 1 41 050	Gutenacker	Rhein-Lahn-Kreis	384	56370
15 2 65 018	Gutenberg	Saalkreis	831	06193
07 1 33 036	Gutenberg	Bad Kreuznach	921	55595
16 0 71 026	Gutendorf	Weimarer Land	180	99438
09 3 76 133	Guteneck	Schwandorf	876	92543
12 0 65 124	Gutengermendorf	Oberhavel	326	16775
09 5 75 128	Gutenstetten	Neustadt a.d.Aisch-Bad Windsheim	1 328	91468
15 3 62 045	Gutenswegen	Ohrekreis	706	39326
08 4 26 135	Gutenzell-Hürbel	Biberach	1 647	88484
16 0 68 023	Guthmannshausen	Sömmerda	912	99628
13 0 53 032	Gutow	Güstrow	600	18276
08 4 15 086	Gutsbezirk Münsingen, gemfr. Geb	Reutlingen	240	72525
14 2 72 160	Guttau	Bautzen	1 800	02694
09 4 77 118	Guttenberg	Kulmbach	578	95358
07 2 35 038	Gutweiler	Trier-Saarburg	694	54317
06 6 34 008	Guxhagen	Schwalm-Eder-Kreis	5 283	34302
03 3 57 018	Gyhum	Rotenburg (Wümme)	2 149	27404

1) * Bedeutet, daß die Gemeinde mehrere Postleitzahlen hat;
die hier genannte Zahl ist diejenige des Verwaltungssitzes der Gemeinde.

4 Gemeinden in alphabetischer Ordnung mit Schlüsselnummer,
Bevölkerung und Postleitzahl am 01.01.1996

H

Schlüssel- nummer	Gemeinde	Kreis/Landkreis	Bevöl- kerung	Post- leit- zahl 1)
H				
09 4 72 146	Haag	Bayreuth	887	95473
09 1 78 129	Haag a.d. Amper	Freising	2 718	85410
09 1 83 119	Haag i. OB, Markt	Mühlendorf a. Inn	5 312	83527
12 0 63 132	Haage	Havelland	262	14662
01 0 58 068	Haale	Rendsburg-Eckernförde	510	24819
05 1 58 008	Haan, Stadt	Mettmann	29 888	42781
09 1 84 123	Haar	München	16 591	85540
09 2 75 125	Haarbach	Passau	2 517	94542
12 0 71 168	Haasow	Spree-Neiße	267	03058
09 1 90 126	Habach	Weilheim-Schongau	812	82392
06 6 33 011	Habichtswald	Kassel	5 036	34317
03 3 51 011	Habighorst	Celle	789	29359
07 2 32 231	Habscheid	Bitburg-Prüm	580	54597
01 0 58 069	Haby	Rendsburg-Eckernförde	514	24361
16 0 65 029	Hachelbich	Kyffhäuserkreis	604	99706
07 1 43 229	Hachenburg, Stadt	Westerwaldkreis	5 398	57627
07 1 33 037	Hackenheim	Bad Kreuznach	1 825	55546
15 2 66 017	Hackpfüffel	Sangerhausen	291	06528
06 5 33 007	Hadamar, Stadt	Limburg-Weilburg	11 918	65589
03 3 58 012	Hademstorf	Soltau-Fallingb.	806	29693
01 0 61 033	Hadenfeld	Steinburg	112	25560
15 3 55 023	Hadmersleben, Stadt	Bördekreis	2 102	39398
08 3 36 106	Häg-Ehrsberg	Lörrach	917	79685
01 0 51 040	Hägen	Dithmarschen	59	25779
14 2 84 090	Hähnichen	Niederschles. Oberlausitzkreis ..	1 151	02923
03 2 56 009	Hämelhausen	Nienburg (Weser)	574	27324
15 3 63 045	Hämerten	Stendal	181	39590
07 1 43 230	Härtlingen	Westerwaldkreis	340	56459
12 0 65 132	Häsen	Oberhavel	397	16775
08 3 37 045	Häusern	Waldshut	1 240	79837
03 3 58 013	Häuslingen	Soltau-Fallingb.	913	27336
09 6 77 135	Hafenlohr	Main-Spessart	1 850	97840
16 0 62 013	Haferungen	Nordhausen	200	99735
03 4 52 008	Hage, Flecken	Aurich	5 545	26524

1) * Bedeutet, daß die Gemeinde mehrere Postleitzahlen hat;
die hier genannte Zahl ist diejenige des Verwaltungssitzes der Gemeinde.

4 Gemeinden in alphabetischer Ordnung mit Schlüsselnummer,
Bevölkerung und Postleitzahl am 01.01.1996

H

Schlüssel- nummer	Gemeinde	Kreis/Landkreis	Bevöl- kerung	Post- leit- zahl 1)
13 0 58 044	Hageböck	Nordwestmecklenburg	626	23974
12 0 69 264	Hagelberg	Potsdam-Mittelmark	176	14806
09 3 75 143	Hagelstadt	Regensburg	1 840	93095
01 0 60 031	Hagen	Segeberg	475	24576
03 4 59 020	Hagen am Teutoburger Wald	Osnabrück	13 958	49170
03 3 52 019	Hagen im Bremischen	Cuxhaven	3 172	27628
05 9 14 000	Hagen, Stadt	Kreisfreie Stadt	212 003	58095 *
07 3 34 008	Hagenbach	Germersheim	5 509	76767
09 5 75 129	Hagenbüchach	Neustadt a.d.Aisch-Bad Windsheim	1 104	91469
03 2 57 010	Hagenburg, Flecken	Schaumburg	3 874	31558
13 0 54 043	Hagenow, Stadt	Ludwigslust	12 579	19230
03 4 52 009	Hagermarsch	Aurich	602	26524
08 4 35 018	Hagnau am Bodensee	Bodenseekreis	1 393	88709
03 1 53 006	Hahausen	Goslar	983	38729
07 1 40 044	Hahn	Rhein-Hunsrück-Kreis	202	56850
07 1 43 232	Hahn am See	Westerwaldkreis	457	56244
07 1 43 231	Hahn bei Marienberg	Westerwaldkreis	428	56472
09 3 71 126	Hahnbach, Markt	Amberg-Weizbach	4 994	92256
07 1 33 038	Hahnenbach	Bad Kreuznach	660	55606
07 3 39 025	Hahnheim	Mainz-Bingen	1 510	55278
07 1 41 051	Hahnstätten	Rhein-Lahn-Kreis	2 808	65623
07 1 34 033	Hahnweiler	Birkenfeld	251	55776
09 2 78 129	Haibach	Straubing-Bogen	2 137	94353
09 6 71 124	Haibach	Aschaffenburg	8 254	63808
12 0 62 216	Haida	Elbe-Elster	800	04910
12 0 71 172	Haidemühl	Spree-Neiße	724	03130
09 2 72 122	Haideühle	Freyung-Grafenau	1 544	94145
06 5 32 011	Haiger, Stadt	Lahn-Dill-Kreis	20 324	35708
08 4 17 025	Haigerloch, Stadt	Zollernalbkreis	10 883	72401
09 1 74 121	Haimhausen	Dachau	4 334	85778
09 1 71 118	Haiming	Altötting	2 265	84533
16 0 76 024	Hain	Greiz	61	07957
16 0 69 018	Haina	Hildburghausen	1 105	98631
16 0 67 035	Haina	Gotha	511	99869
06 6 35 013	Haina (Kloster)	Waldeck-Frankenberg	3 812	35114

1) * Bedeutet, daß die Gemeinde mehrere Postleitzahlen hat;
die hier genannte Zahl ist diejenige des Verwaltungssitzes der Gemeinde.

Schlüssel- nummer	Gemeinde	Kreis/Landkreis	Bevöl- kerung	Post- leit- zahl 1)
07 1 41 110	Hainau	Rhein-Lahn-Kreis	156	56357
06 4 38 004	Hainburg	Offenbach	14 835	63512
16 0 74 035	Hainichen	Saale-Holzland-Kreis	313	07619
14 2 86 140	Hainewalde	Löbau-Zittau	1 831	02779
07 3 37 036	Hainfeld	Südliche Weinstraße	667	76835
16 0 74 036	Hainichen	Saale-Holzland-Kreis	195	07778
14 3 79 310	Hainichen	Leipziger Land	499	04567
14 1 82 150	Hainichen, Stadt	Mittweida	10 359	09661
15 2 66 018	Hainrode	Sangerhausen	329	06528
16 0 62 014	Hainrode/ Hainleite	Nordhausen	382	99735
09 7 79 154	Hainsfarth	Donau-Ries	1 524	86744
16 0 74 037	Hainspitz	Saale-Holzland-Kreis	814	07607
08 2 35 032	Haitebach, Stadt	Calw	5 683	72221
15 3 52 017	Hakeborn	Aschersleben-Staßfurt	930	39448
12 0 68 176	Hakenberg	Ostprignitz-Ruppin	282	16833
15 3 62 046	Hakenstedt	Ohrekreis	673	39343
12 0 61 216	Halbe	Dahme-Spreewald	1 309	15757
03 4 52 010	Halbmond	Aurich	899	26524
14 2 84 100	Halbendorf	Niederschles. Oberlausitzkreis ..	531	02953
15 3 57 017	Halberstadt, Stadt	Halberstadt	43 273	38820
09 7 77 173	Halblech	Ostallgäu	3 473	87642
07 1 43 233	Halbs	Westerwaldkreis	299	56457
15 3 62 047	Haldensleben, Stadt	Ohrekreis	21 755	39340
09 7 74 140	Haldenwang	Günzburg	1 760	89356
09 7 80 122	Haldenwang	Oberallgäu	3 107	87490
12 0 70 152	Halenbeck	Prignitz	510	16945
09 1 87 139	Halfing	Rosenheim	2 481	83128
14 1 81 160	Hallbach	Mittlerer Erzgebirgskreis	659	09526
09 1 78 130	Hallbergmoos	Freising	6 141	85399
03 4 56 008	Halle	Grafschaft Bentheim	717	49843
03 2 55 016	Halle	Holzminde	1 835	37620
15 2 02 000	Halle (Saale), Stadt	Kreisfreie Stadt	282 784	06108 *
05 7 54 012	Halle (Westf.), Stadt	Gütersloh	19 502	33790
05 9 58 020	Hallenberg, Stadt	Hochsauerlandkreis	4 997	59969
09 4 74 133	Hallerndorf	Forchheim	3 613	91352

1) * Bedeutet, daß die Gemeinde mehrere Postleitzahlen hat;
die hier genannte Zahl ist diejenige des Verwaltungssitzes der Gemeinde.

Schlüssel- nummer	Gemeinde	Kreis/Landkreis	Bevöl- kerung	Post- leit- zahl 1)
07 1 33 039	Hallgarten	Bad Kreuznach	759	67826
07 2 33 214	Hallschlag	Daun	622	54611
09 4 71 140	Hallstadt, Stadt	Bamberg	8 448	96103
16 0 63 037	Hallungen	Wartburgkreis	252	99826
09 1 71 119	Halsbach	Altötting	843	84553
14 1 77 210	Halsbrücke	Freiberg	3 617	09633
07 2 32 045	Halsdorf	Bitburg-Prüm	75	54646
07 1 40 045	Halsenbach	Rhein-Hunsrück-Kreis	1 207	56283
01 0 56 018	Halstenbek	Pinneberg	15 583	25469
05 5 62 016	Haltern, Stadt	Recklinghausen	35 587	45721
05 9 62 012	Halver, Stadt	Märkischer Kreis	17 168	58553
03 3 53 014	Halvesbostel	Harburg	634	21646
07 1 41 052	Hambach	Rhein-Lahn-Kreis	450	65582
01 0 62 025	Hamberge	Stormarn	1 172	23619
03 3 56 003	Hambergen	Osterholz	5 060	27729
08 2 15 029	Hambrücken	Karlsruhe	4 824	76707
07 1 35 038	Hambuch	Cochem-Zell	542	56761
03 3 51 012	Hambühren	Celle	9 006	29313
02 0 00 000	Hamburg, Freie und Hansestadt ..	Kreisfreie Stadt	1 707 901	20038 *
01 0 58 070	Hamdorf	Rendsburg-Eckernförde	1 224	24805
03 2 52 006	Hameln, Stadt	Hameln-Pyrmont	58 781	31785 *
03 3 57 019	Hamersen	Rotenburg (Wümme)	433	27419
15 3 55 024	Hamersleben	Bördekreis	1 114	39393
01 0 53 049	Hamfelde	Herzogtum Lauenburg	504	22929
01 0 62 026	Hamfelde	Stormarn	428	22929
07 3 31 038	Hamm	Alzey-Worms	2 214	67580
07 2 32 046	Hamm	Bitburg-Prüm	25	54636
07 1 32 044	Hamm (Sieg)	Altenkirchen (Westerwald)	3 607	57577
05 9 15 000	Hamm, Stadt	Kreisfreie Stadt	183 408	59065 *
16 0 62 015	Hamma	Nordhausen	339	99765
03 3 59 022	Hammah	Stade	2 542	21714
09 6 72 127	Hammelburg, Stadt	Bad Kissingen	12 286	97762
12 0 73 276	Hammelspring	Uckermark	429	17268
12 0 65 128	Hammer	Oberhavel	677	16559
13 0 62 021	Hammer a.d. Uecker	Uecker-Randow	560	17358

1) * Bedeutet, daß die Gemeinde mehrere Postleitzahlen hat;
die hier genannte Zahl ist diejenige des Verwaltungssitzes der Gemeinde.

Schlüssel- nummer	Gemeinde	Kreis/Landkreis	Bevöl- kerung	Post- leitz- zahl 1)
14 1 78 200	Hammerbrücke	Vogtlandkreis	1 520	08269
06 4 35 013	Hammersbach	Main-Kinzig-Kreis	4 820	63546
16 0 71 027	Hammerstedt	Weimarer Land	194	99441
07 1 38 024	Hammerstein	Neuwied	384	56598
14 1 71 150	Hammerunterwiesenthal	Annaberg	593	09484
05 1 70 012	Haminkeln, Stadt	Wesel	26 480	46499
01 0 62 027	Hammoor	Stormarn	1 036	22929
01 0 53 050	Hamwarde	Herzogtum Lauenburg	733	21502
01 0 58 071	Hamweddel	Rendsburg-Eckernförde	408	24816
06 4 35 014	Hanau, Stadt	Main-Kinzig-Kreis	88 921	63450 *
03 3 53 015	Handeloh	Harburg	2 111	21256
01 0 59 119	Handewitt	Schleswig-Flensburg	5 180	24983
03 3 55 017	Handorf	Lüneburg	1 543	21447
03 4 54 017	Handrup	Emsland	840	49838
01 0 58 072	Hanerau-Hademarschen	Rendsburg-Eckernförde	3 101	25557
12 0 67 212	Hangelsberg	Oder-Spree	1 636	15518
07 3 31 039	Hangen-Weisheim	Alzey-Worms	454	55234
07 3 38 010	Hanhofen	Ludwigshafen	1 827	67374
03 1 51 011	Hankensbüttel	Gifhorn	4 349	29386
03 1 52 016	Hann. Münden, Stadt	Göttingen	26 405	34346
03 2 01 000	Hannover, Landeshauptstadt	Kreisfreie Stadt	523 147	30159 *
07 1 38 025	Hanroth	Neuwied	531	56316
13 0 58 045	Hanshagen	Nordwestmecklenburg	386	23936
13 0 59 029	Hanshagen	Ostvorpommern	792	17509
03 3 53 016	Hanstedt	Harburg	4 529	21271
03 3 60 010	Hanstedt	Uelzen	951	29582
13 0 51 026	Hanstorf	Bad Doberan	946	18239
15 3 70 033	Hanum	Altmarkkreis Salzwedel	190	38489
09 5 74 128	Happurg	Nürnberger Land	3 784	91230
07 1 32 045	Harbach	Altenkirchen (Westerwald)	586	57520
03 2 54 019	Harbarnsen	Hildesheim	753	31097
15 3 55 025	Harbke	Bördekreis	1 648	39365
09 7 79 155	Harburg (Schwaben), Stadt	Donau-Ries	5 847	86655
01 0 60 033	Hardebek	Segeberg	457	24616
03 1 55 005	Hardeggen, Stadt	Northeim	8 314	37181

1) * Bedeutet, daß die Gemeinde mehrere Postleitzahlen hat;
die hier genannte Zahl ist diejenige des Verwaltungssitzes der Gemeinde.

4 Gemeinden in alphabetischer Ordnung mit Schlüsselnummer,
Bevölkerung und Postleitzahl am 01.01.1996

H

Schlüssel- nummer	Gemeinde	Kreis/Landkreis	Bevöl- kerung	Post- leit- zahl 1)
12 0 73 280	Hardenbeck	Uckermark	564	17268
07 1 38 026	Hardert	Neuwied	715	56579
08 2 25 032	Hardheim	Neckar-Odenwald-Kreis	7 633	74736
16 0 68 024	Hardisleben	Sömmerda	623	99628
07 1 43 234	Hardt	Westerwaldkreis	414	56472
08 3 25 024	Hardt	Rottweil	2 488	78739
08 1 25 111	Hardthausen am Kocher	Heilbronn	3 523	74239
03 4 54 018	Haren (Ems), Stadt	Emsland	21 450	49733
07 2 32 233	Hargarten	Bitburg-Prüm	92	54649
07 1 33 040	Hargesheim	Bad Kreuznach	2 814	55595
13 0 58 046	Harkensee	Nordwestmecklenburg	229	23942
15 2 60 027	Harkerode	Mansfelder Land	346	06543
01 0 53 051	Harmsdorf	Herzogtum Lauenburg	263	23911
01 0 55 020	Harmsdorf	Ostholstein	762	23738
03 3 53 017	Harmstorf	Harburg	734	21228
03 4 58 008	Harpstedt, Flecken	Oldenburg	4 103	27243
16 0 75 042	Harra	Saale-Orla-Kreis	1 015	07366
01 0 59 120	Harrislee	Schleswig-Flensburg	10 818	24955
07 1 38 027	Harschbach	Neuwied	377	56307
07 1 31 026	Harscheid	Ahrweiler	125	53520
09 4 77 119	Harsdorf	Kulmbach	891	95499
03 3 59 023	Harsefeld, Flecken	Stade	10 355	21698
05 7 54 016	Harsewinkel, Stadt	Gütersloh	22 616	33428
15 3 57 018	Harsleben	Halberstadt	1 966	38829
07 2 32 234	Harspelt	Bitburg-Prüm	89	54617
03 2 54 020	Harsum	Hildesheim	11 117	31177
14 2 86 150	Hartau	Löbau-Zittau	553	02763
07 1 43 025	Hartenfels	Westerwaldkreis	843	56244
01 0 60 034	Hartenholm	Segeberg	1 652	24628
09 5 74 129	Hartenstein	Nürnberger Land	1 321	91235
14 1 93 130	Hartenstein, Stadt	Zwickauer Land	5 154	08118
16 0 76 088	Harth-Pöhlnitz	Greiz	3 448	07570
14 3 75 070	Hartha, Stadt	Döbeln	8 507	04746
07 3 38 011	Harthausen	Ludwigshafen	2 871	67376
08 3 15 048	Hartheim	Breisgau-Hochschwarzwald	3 997	79258

1) * Bedeutet, daß die Gemeinde mehrere Postleitzahlen hat;
die hier genannte Zahl ist diejenige des Verwaltungssitzes der Gemeinde.

Schlüssel- nummer	Gemeinde	Kreis/Landkreis	Bevöl- kerung	Post- leit- zahl 1)
14 1 82 160	Hartmannsdorf	Mittweida	4 763	09232
12 0 67 216	Hartmannsdorf	Oder-Spree	527	15528
16 0 74 038	Hartmannsdorf	Saale-Holzland-Kreis	1 254	07613
16 0 76 026	Hartmannsdorf	Greiz	409	07586
14 1 93 140	Hartmannsdorf b. Kirchberg	Zwickauer Land	1 275	08107
14 2 90 180	Hartmannsdorf-Reichenau	Weißeritzkreis	1 376	01762
14 1 78 210	Hartmannsgrün	Vogtlandkreis	908	08233
07 3 39 026	Harxheim	Mainz-Bingen	1 956	55296
15 3 64 009	Harzgerode, Stadt	Quedlinburg	5 141	06493
16 0 62 016	Harzungen	Nordhausen	253	99762
03 4 59 021	Hasbergen	Osnabrück	10 494	49205
07 2 31 049	Hasborn	Bernkastel-Wittlich	378	54533
07 3 36 034	Haschbach am Remigiusberg	Kusel	713	66871
08 3 36 034	Hasel	Lörrach	997	79686
01 0 56 019	Haselau	Pinneberg	1 062	25489
16 0 77 015	Haselbach	Altenburger Land	1 061	04617
16 0 72 007	Haselbach	Sonneberg	1 036	96523
09 2 78 134	Haselbach	Straubing-Bogen	1 474	94354
12 0 64 196	Haselberg	Märkisch-Oderland	243	16269
01 0 56 020	Haseldorf	Pinneberg	1 539	25489
12 0 69 268	Haseloff-Grabow	Potsdam-Mittelmark	257	14823
03 4 54 019	Haselünne, Stadt	Emsland	11 783	49740
01 0 54 041	Haselund	Nordfriesland	783	25855
12 0 67 220	Hasenfelde	Oder-Spree	321	15518
01 0 60 035	Hasenkrug	Segeberg	337	24616
01 0 60 036	Hasenmoor	Segeberg	643	24640
07 1 35 039	Haserich	Cochem-Zell	225	56858
08 3 17 040	Haslach im Kinzigtal, Stadt	Ortenaukreis	6 822	77716
09 6 77 137	Hasloch	Main-Spessart	1 468	97907
01 0 56 021	Hasloh	Pinneberg	3 171	25474
03 2 56 011	Haßbergen	Nienburg (Weser)	1 439	31626
15 3 63 046	Hassel	Stendal	687	39596
03 2 56 010	Hassel (Weser)	Nienburg (Weser)	1 820	27324
07 1 40 046	Hasselbach	Rhein-Hunsrück-Kreis	152	56288
07 1 32 046	Hasselbach	Altenkirchen (Westerwald)	336	57635

1) * Bedeutet, daß die Gemeinde mehrere Postleitzahlen hat;
die hier genannte Zahl ist diejenige des Verwaltungssitzes der Gemeinde.

4 Gemeinden in alphabetischer Ordnung mit Schlüsselnummer,
Bevölkerung und Postleitzahl am 01.01.1996

H

Schlüssel- nummer	Gemeinde	Kreis/Landkreis	Bevöl- kerung	Post- leit- zahl 1)
01 0 59 121	Hasselberg	Schleswig-Flensburg	947	24376
15 3 69 012	Hasselfelde, Stadt	Wernigerode	2 709	38899
06 4 35 015	Hasselroth	Main-Kinzig-Kreis	7 543	63594
03 3 57 020	Hassendorf	Rotenburg (Wümme)	991	27367
09 6 74 147	Haßfurt, Stadt	Haßberge	12 560	97437
12 0 73 284	Haßleben	Uckermark	943	17291
16 0 68 025	Haßleben	Sömmerda	1 098	99189
07 3 32 025	Haßloch	Bad Dürkheim	20 329	67454
08 2 25 033	Haßmersheim	Neckar-Odenwald-Kreis	4 768	74855
01 0 58 073	Haßmoor	Rendsburg-Eckernförde	268	24790
03 2 57 011	Haste	Schaumburg	2 484	31559
12 0 64 200	Hathenow	Märkisch-Oderland	106	15328
03 4 58 009	Hatten	Oldenburg	11 483	26209
09 1 79 128	Hattenhofen	Fürstenfeldbruck	1 326	82285
08 1 17 029	Hattenhofen	Göppingen	3 056	73110
06 4 36 005	Hattersheim am Main, Stadt	Main-Taunus-Kreis	24 568	65795
07 1 43 235	Hattert	Westerwaldkreis	1 776	57644
07 1 34 034	Hattgenstein	Birkenfeld	278	55767
05 9 54 016	Hattingen, Stadt	Ennepe-Ruhr-Kreis	58 650	45525 *
03 1 56 008	Hattorf am Harz	Osterode am Harz	4 362	37197
01 0 54 042	Hattstedt	Nordfriesland	2 124	25856
01 0 54 043	Hattstedtermarsch	Nordfriesland	327	25856
07 3 34 009	Hatzenbühl	Germersheim	2 553	76770
07 1 37 208	Hatzenport	Mayen-Koblenz	722	56332
06 6 35 014	Hatzfeld (Eder), Stadt	Waldeck-Frankenberg	3 427	35116
07 3 40 014	Hauenstein	Pirmasens	4 235	76846
16 0 73 031	Haufeld	Saalfeld-Rudolstadt	120	07407
09 5 77 138	Haundorf	Weißenburg-Gunzenhausen	2 393	91729
06 6 32 007	Hauneck	Hersfeld-Rotenburg	3 453	36282
06 6 32 008	Haunetal	Hersfeld-Rotenburg	3 170	36166
09 7 73 137	Haunsheim	Dillingen a.d. Donau	1 602	89437
07 3 35 012	Hauptstuhl	Kaiserslautern	1 203	66851
07 1 35 040	Hauroth	Cochem-Zell	288	56761
08 3 17 041	Hausach, Stadt	Ortenaukreis	5 568	77756
07 1 40 047	Hausbay	Rhein-Hunsrück-Kreis	178	56291

1) * Bedeutet, daß die Gemeinde mehrere Postleitzahlen hat;
die hier genannte Zahl ist diejenige des Verwaltungssitzes der Gemeinde.

4 Gemeinden in alphabetischer Ordnung mit Schlüsselnummer,
Bevölkerung und Postleitzahl am 01.01.1996

H

Schlüssel- nummer	Gemeinde	Kreis/Landkreis	Bevöl- kerung	Post- leit- zahl 1)
16 0 61 043	Hausen	Eichsfeld	427	37327
09 6 73 129	Hausen	Rhön-Grabfeld	795	97647
09 4 74 134	Hausen	Forchheim	3 351	91353
09 2 73 125	Hausen	Kelheim	1 928	93345
07 1 34 035	Hausen	Birkenfeld	248	55608
09 6 76 128	Hausen	Miltenberg	1 947	63840
07 1 38 007	Hausen (Wied)	Neuwied	1 710	53547
08 4 25 055	Hausen am Bussen	Alb-Donau-Kreis	263	89597
08 4 17 029	Hausen am Tann	Zollernalbkreis	512	72361
09 6 79 143	Hausen b. Würzburg	Würzburg	2 260	97262
08 3 36 036	Hausen im Wiesental	Lörrach	2 377	79688
08 3 27 023	Hausen ob Verena	Tuttlingen	683	78595
09 1 82 119	Hausham	Miesbach	7 887	83734
15 3 64 010	Hausneindorf	Quedlinburg	913	06458
16 0 64 021	Haussömmern	Unstrut-Hainich-Kreis	281	99955
07 1 37 034	Hausten	Mayen-Koblenz	314	56745
07 3 36 035	Hausweiler	Kusel	69	67742
16 0 65 031	Hauteroda	Kyffhäuserkreis	632	06577
09 2 75 126	Hauzenberg, Stadt	Passau	12 481	94051
01 0 53 052	Havekost	Herzogtum Lauenburg	121	21493
15 3 63 047	Havelberg, Stadt	Stendal	7 033	39539
03 1 58 016	Haverlah	Wolfenbüttel	1 532	38275
01 0 59 037	Havetoft	Schleswig-Flensburg	852	24873
01 0 59 038	Havetoftloft	Schleswig-Flensburg	847	24875
05 5 58 020	Havixbeck	Coesfeld	10 711	48329
09 7 78 149	Hawangen	Unterallgäu	1 194	87749
08 4 15 034	Hayingen, Stadt	Reutlingen	2 164	72534
15 2 66 019	Hayn (Harz)	Sangerhausen	672	06536
16 0 61 044	Haynrode	Eichsfeld	791	37339
15 2 56 037	Haynsburg	Burgenlandkreis	564	06712
16 0 75 043	Heberndorf	Saale-Orla-Kreis	305	07343
09 2 77 124	Hebertsfelden	Rottal-Inn	3 667	84332
09 1 74 122	Hebertshausen	Dachau	4 671	85241
08 4 17 031	Hechingen, Stadt	Zollernalbkreis	18 880	72379
03 3 52 020	Hechthausen	Cuxhaven	3 456	21755

1) * Bedeutet, daß die Gemeinde mehrere Postleitzahlen hat;
die hier genannte Zahl ist diejenige des Verwaltungssitzes der Gemeinde.

4 Gemeinden in alphabetischer Ordnung mit Schlüsselnummer,
Bevölkerung und Postleitzahl am 01.01.1996

H

Schlüssel- nummer	Gemeinde	Kreis/Landkreis	Bevöl- kerung	Post- leit- zahl 1)
12 0 64 204	Heckelberg	Märkisch-Oderland	633	16259
07 1 40 048	Hecken	Rhein-Hunsrück-Kreis	148	55481
07 1 31 027	Heckenbach	Ahrweiler	253	53506
07 2 31 050	Heckenmünster	Bernkastel-Wittlich	124	54518
07 2 32 236	Heckhuscheid	Bitburg-Prüm	179	54619
15 3 52 018	Hecklingen, Stadt	Aschersleben-Staßfurt	3 410	39444
07 2 35 040	Heddert	Trier-Saarburg	246	54429
08 2 26 027	Heddesbach	Rhein-Neckar-Kreis	534	69434
08 2 26 028	Heddesheim	Rhein-Neckar-Kreis	11 071	68542
03 1 58 017	Hedeper	Wolfenbüttel	638	38322
15 3 64 011	Hedersleben	Quedlinburg	1 827	06458
15 2 60 028	Hedersleben	Mansfelder Land	1 167	06295
01 0 51 043	Hedwigenkoog	Dithmarschen	270	25761
01 0 56 022	Heede	Pinneberg	609	25355
03 4 54 020	Heede	Emsland	2 035	26892
05 5 54 024	Heek	Borken	7 578	48619
03 2 56 012	Heemsen	Nienburg (Weser)	1 587	31622
03 1 58 018	Heere	Wolfenbüttel	1 100	38277
15 3 63 048	Heeren	Stendal	466	39590
03 3 52 021	Heerstedt	Cuxhaven	445	27616
03 3 57 021	Heeslingen	Rotenburg (Wümme)	4 303	27404
03 2 57 012	Heeßen	Schaumburg	1 558	31707
07 3 36 036	Hefersweiler	Kusel	566	67753
03 2 55 017	Hehlen	Holzminde	2 230	37619
16 0 71 028	Heichelheim	Weimarer Land	305	99439
01 0 51 044	Heide, Stadt	Dithmarschen	20 633	25746
09 5 76 126	Heideck, Stadt	Roth	4 735	91180
01 0 62 031	Heidekamp	Stormarn	377	23858
16 0 74 039	Heideland	Saale-Holzland-Kreis	2 292	07607
08 2 21 000	Heidelberg, Stadt	Stadtkreis	138 781	69117 *
15 1 54 013	Heideloh	Bitterfeld	209	36780
05 5 54 028	Heiden	Borken	7 375	46359
03 3 53 018	Heidenau	Harburg	1 832	21258
14 2 87 140	Heidenau, Stadt	Sächsische Schweiz	18 998	01809
07 2 31 204	Heidenburg	Bernkastel-Wittlich	734	54426

1) * Bedeutet, daß die Gemeinde mehrere Postleitzahlen hat;
die hier genannte Zahl ist diejenige des Verwaltungssitzes der Gemeinde.

Schlüssel- nummer	Gemeinde	Kreis/Landkreis	Bevöl- kerung	Post- leit- zahl 1)
08 1 35 019	Heidenheim an der Brenz, Stadt	Heidenheim	52 527	89522 *
09 5 77 140	Heidenheim, Markt	Weißenburg-Gunzenhausen	2 978	91719
06 4 39 005	Heidenrod	Rheingau-Taunus-Kreis	7 914	65321
14 1 81 170	Heidersdorf	Mittlerer Erzgebirgskreis	1 048	09526
07 3 39 027	Heidesheim am Rhein	Mainz-Bingen	6 565	55262
01 0 56 023	Heidgraben	Pinneberg	1 945	25436
13 0 54 044	Heidhof	Ludwigslust	344	19303
01 0 60 037	Heidmoor	Segeberg	245	24632
01 0 60 038	Heidmühlen	Segeberg	634	24598
07 2 31 051	Heidweiler	Bernkastel-Wittlich	180	54518
09 6 71 126	Heigenbrücken	Aschaffenburg	2 518	63869
01 0 57 025	Heikendorf	Plön	7 669	24226
07 2 32 047	Heilbach	Bitburg-Prüm	137	54673
16 0 61 045	Heilbad Heiligenstadt, Stadt ...	Eichsfeld	17 239	37308
07 1 43 026	Heilberscheid	Westerwaldkreis	575	56412
08 1 21 000	Heilbronn, Stadt	Stadtkreis	121 509	74072 *
07 2 32 048	Heilenbach	Bitburg-Prüm	132	54636
08 4 35 020	Heiligenberg	Bodenseekreis	2 913	88633
15 3 63 049	Heiligenfelde	Stendal	244	39606
12 0 68 180	Heiligengrabe	Ostprignitz-Ruppin	934	16909
01 0 55 021	Heiligenhafen, Stadt	Ostholstein	9 119	23774
13 0 51 027	Heiligenhagen	Bad Doberan	591	18239
05 1 58 012	Heiligenhaus, Stadt	Mettmann	29 487	42579
07 3 35 013	Heiligenmoschel	Kaiserslautern	610	67699
07 1 43 027	Heiligenroth	Westerwaldkreis	1 430	56412
09 4 71 142	Heiligenstadt i. OFr., Markt ...	Bamberg	3 724	91332
01 0 61 034	Heiligenstedten	Steinburg	1 341	25524
01 0 61 035	Heiligenstedtenerkamp	Steinburg	707	25524
15 2 60 029	Heiligenthal	Mansfelder Land	1 008	06347
08 2 26 029	Heiligkreuzsteinach	Rhein-Neckar-Kreis	2 873	69253
16 0 73 032	Heilingen	Saalfeld-Rudolstadt	341	07407
16 0 73 033	Heilsberg	Saalfeld-Rudolstadt	226	07407
09 5 71 165	Heilsbronn, Stadt	Ansbach	8 882	91560
01 0 62 032	Heilshoop	Stormarn	598	23619
07 1 34 036	Heimbach	Birkenfeld	1 362	55779

1) * Bedeutet, daß die Gemeinde mehrere Postleitzahlen hat;
die hier genannte Zahl ist diejenige des Verwaltungssitzes der Gemeinde.

4 Gemeinden in alphabetischer Ordnung mit Schlüsselnummer,
Bevölkerung und Postleitzahl am 01.01.1996

H

Schlüssel- nummer	Gemeinde	Kreis/Landkreis	Bevöl- kerung	Post- leit- zahl 1)
05 3 58 012	Heimbach, Stadt	Düren	4 613	52396
07 1 43 236	Heimborn	Westerwaldkreis	272	57629
09 6 71 127	Heimbuchenthal	Aschaffenburg	2 295	63872
15 3 69 013	Heimburg	Wernigerode	1 033	38889
09 7 76 114	Heimenkirch, Markt	Lindau (Bodensee)	3 594	88178
09 7 78 150	Heimertingen	Unteralldäu	1 674	87751
08 2 36 025	Heimsheim, Stadt	Enzkreis	5 016	71296
07 1 33 041	Heimweiler	Bad Kreuznach	460	55606
03 2 55 018	Heinade	Holzminde	1 095	37627
03 3 59 024	Heinbockel	Stade	1 079	21726
12 0 71 176	Heinersbrück	Spree-Neiße	598	03185
12 0 67 224	Heinersdorf	Oder-Spree	1 168	15518
16 0 72 008	Heinersdorf	Sonneberg	796	96515
16 0 75 044	Heinersdorf	Saale-Orla-Kreis	394	07356
09 4 72 150	Heinersreuth	Bayreuth	3 900	95500
08 1 17 030	Heiningen	Göppingen	5 282	73092
03 1 58 019	Heiningen	Wolfenbüttel	612	38312
01 0 58 074	Heinkenborstel	Rendsburg-Eckernförde	165	24594
15 3 62 048	Heinrichsberg	Ohrekreis	376	39326
12 0 68 184	Heinrichsdorf	Ostprignitz-Ruppin	194	16831
13 0 62 022	Heinrichsruh	Uecker-Randow	267	17379
09 6 71 128	Heinrichsthal	Aschaffenburg	953	63871
13 0 62 023	Heinrichswalde	Uecker-Randow	579	17379
05 3 70 016	Heinsberg, Stadt	Heinsberg	39 852	52525
14 1 78 220	Heinsdorf	Vogtlandkreis	2 173	08468
03 2 55 019	Heinsen	Holzminde	1 042	37649
07 1 40 049	Heinzenbach	Rhein-Hunsrück-Kreis	393	55483
07 1 33 042	Heinzenberg	Bad Kreuznach	30	55606
07 3 36 038	Heinzenhausen	Kusel	281	67742
07 2 32 238	Heisdorf	Bitburg-Prüm	99	54614
01 0 56 024	Heist	Pinneberg	2 306	25492
07 1 41 053	Heistenbach	Rhein-Lahn-Kreis	1 076	65558
08 3 15 050	Heitersheim, Stadt	Breisgau-Hochschwarzwald	5 141	79423
16 0 65 032	Helbedündorf	Kyffhäuserkreis	3 039	99713
15 2 60 030	Helbra	Mansfelder Land	5 401	06311

1) * Bedeutet, daß die Gemeinde mehrere Postleitzahlen hat;
die hier genannte Zahl ist diejenige des Verwaltungssitzes der Gemeinde.

Schlüssel- nummer	Gemeinde	Kreis/Landkreis	Bevöl- kerung	Post- leit- zahl 1)
09 1 83 120	Heidenstein	Mühl Dorf a. Inn	2 277	84431
16 0 65 033	Heldrungen, Stadt	Kyffhäuserkreis	2 606	06577
07 1 43 028	Helferskirchen	Westerwaldkreis	1 066	56244
01 0 56 025	Helgoland	Pinneberg	1 643	27498
12 0 70 156	Helle	Prignitz	448	16928
07 1 43 237	Hellenhahn-Schellenberg	Westerwaldkreis	1 194	56479
05 3 66 020	Hellenthal	Euskirchen	8 758	53940
07 1 34 037	Hellertshausen	Birkenfeld	170	55758
16 0 69 019	Hellingen	Hildburghausen	1 232	98663
01 0 51 045	Hellschen-Heringsand-Unterschaar	Dithmarschen	155	25764
03 3 57 022	Hellwege	Rotenburg (Wümme)	955	27367
09 4 75 136	Helmbrechts, Stadt	Hof	10 232	95233
07 1 32 047	Helmenzen	Altenkirchen (Westerwald)	628	57612
07 1 32 048	Helmeroth	Altenkirchen (Westerwald)	216	57612
16 0 66 027	Helmershausen	Schmalkalden-Meiningen	776	98617
16 0 61 046	Helmsdorf	Eichsfeld	584	37351
08 2 26 106	Helmstadt-Bargen	Rhein-Neckar-Kreis	3 762	74921
09 6 79 144	Helmstadt, Markt	Würzburg	2 630	97264
03 1 54 010	Helmstedt, Stadt	Helmstedt	26 946	38350
01 0 57 026	Helmstorf	Plön	318	24321
03 2 57 013	Helpsen	Schaumburg	1 973	31691
13 0 55 030	Helpt	Mecklenburg-Strelitz	264	17349
06 6 33 012	Helssa	Kassel	5 924	34298
01 0 51 046	Helse	Dithmarschen	860	25709
07 3 40 015	Heltersberg	Pirmasens	2 209	67716
03 3 57 023	Helvesiek	Rotenburg (Wümme)	685	27389
09 3 75 148	Hemau, Stadt	Regensburg	8 106	93155
01 0 56 026	Hemdingen	Pinneberg	1 430	25485
05 9 62 016	Hemer, Stadt	Märkischer Kreis	35 934	58675
09 5 72 130	Hemhofen	Erlangen-Höchstadt	5 186	91334
16 0 65 034	Hemleben	Kyffhäuserkreis	290	06577
01 0 51 047	Hemme	Dithmarschen	516	25774
07 1 32 049	Hemmelzen	Altenkirchen (Westerwald)	263	57612
09 5 75 130	Hemmersheim	Neustadt a.d.Aisch-Bad Windsheim	733	97258
03 2 53 006	Hemmingen	Hannover	16 608	30966

1) * Bedeutet, daß die Gemeinde mehrere Postleitzahlen hat;
die hier genannte Zahl ist diejenige des Verwaltungssitzes der Gemeinde.

4 Gemeinden in alphabetischer Ordnung mit Schlüsselnummer,
Bevölkerung und Postleitzahl am 01.01.1996

H

Schlüssel- nummer	Gemeinde	Kreis/Landkreis	Bevöl- kerung	Post- leit- zahl 1)
08 1 18 027	Hemmingen	Ludwigsburg	7 324	71282
01 0 51 048	Hemmingstedt	Dithmarschen	2 861	25770
03 3 52 022	Hemmoor, Stadt	Cuxhaven	8 213	21745
08 2 26 031	Hemsbach, Stadt	Rhein-Neckar-Kreis	12 689	69502
03 3 57 024	Hemsbünde	Rotenburg (Wümme)	1 078	27386
03 3 57 025	Hemslingen	Rotenburg (Wümme)	1 381	27386
03 2 51 019	Hemsloh	Diepholz	630	49453
15 3 70 034	Hemstedt	Altmarkkreis Salzwedel	331	39638
07 1 40 050	Henau	Rhein-Hunsrück-Kreis	194	55490
09 6 73 130	Hendungen	Rhön-Grabfeld	1 069	97640
09 5 74 131	Henfenfeld	Nürnberger Land	1 851	91239
16 0 69 021	Henfstädt	Hildburghausen	427	98660
09 2 71 125	Hengersberg, Markt	Deggendorf	7 131	94491
16 0 66 028	Henneberg	Schmalkalden-Meiningen	640	98617
05 3 82 020	Hennef (Sieg), Stadt	Rhein-Sieg-Kreis	38 115	53773
14 1 77 220	Hennersdorf	Freiberg	348	09573
12 0 62 220	Hennersdorf	Elbe-Elster	285	03253
12 0 64 208	Hennickendorf	Märkisch-Oderland	3 206	15378
12 0 65 136	Hennigsdorf, Stadt	Oberhavel	23 795	16761
15 3 70 035	Henningen	Altmarkkreis Salzwedel	956	29413
01 0 51 049	Hennstedt	Dithmarschen	1 781	25779
01 0 61 036	Hennstedt	Steinburg	586	25581
07 1 33 043	Hennweiler	Bad Kreuznach	1 288	55619
16 0 68 026	Henschleben	Sömmerda	405	99634
07 3 36 037	Henschtal	Kusel	401	66909
01 0 60 039	Henstedt-Ulzburg	Segeberg	23 453	24558
07 2 35 043	Hentern	Trier-Saarburg	388	54314
12 0 67 228	Henzendorf	Oder-Spree	126	15898
09 1 76 131	Hepberg	Eichstätt	2 192	85120
06 4 31 011	Heppenheim (Bergstraße), Kreis	Bergstraße	25 270	64646
03 3 57 026	Hepstedt	Rotenburg (Wümme)	834	27412
12 0 72 132	Herbersdorf	Teltow-Fläming	114	14913
08 4 37 044	Herbertingen	Sigmaringen	4 554	88518
08 3 16 017	Herbolzheim, Stadt	Emmendingen	8 679	79336
07 1 34 038	Herborn	Birkenfeld	464	55758

1) * Bedeutet, daß die Gemeinde mehrere Postleitzahlen hat;
die hier genannte Zahl ist diejenige des Verwaltungssitzes der Gemeinde.

4 Gemeinden in alphabetischer Ordnung mit Schlüsselnummer,
Bevölkerung und Postleitzahl am 01.01.1996

H

Schlüssel- nummer	Gemeinde	Kreis/Landkreis	Bevöl- kerung	Post- leit- zahl 1)
06 5 32 012	Herborn, Stadt	Lahn-Dill-Kreis	21 701	35745
08 1 35 020	Herbrechtingen, Stadt	Heidenheim	13 023	89542
16 0 64 022	Herbsleben	Unstrut-Hainich-Kreis	3 210	99955
09 6 73 131	Herbstadt	Rhön-Grabfeld	747	97633
06 5 35 008	Herbstein, Stadt	Vogelsbergkreis	5 318	36358
07 2 32 049	Herbstmühle	Bitburg-Prüm	38	54673
07 3 36 039	Herchweiler	Kusel	548	66871
05 9 54 020	Herdecke, Stadt	Ennepe-Ruhr-Kreis	26 278	58313
07 1 32 050	Herdorf, Stadt	Altenkirchen (Westerwald)	7 489	57562
08 4 37 124	Herdwangen-Schönach	Sigmaringen	2 888	88634
09 7 72 156	Heretsried	Augsburg	1 017	86465
05 7 58 012	Herford, Stadt	Herford	65 919	32052 *
07 2 32 050	Herforst	Bitburg-Prüm	928	54662
09 7 76 131	Hergatz	Lindau (Bodensee)	2 302	88145
07 1 33 044	Hergenfeld	Bad Kreuznach	427	55452
07 1 43 238	Hergenroth	Westerwaldkreis	410	56457
09 7 76 115	Hergensweiler	Lindau (Bodensee)	1 499	88138
07 3 37 037	Hergersweiler	Südliche Weinstraße	213	76872
15 2 60 031	Hergisdorf	Mansfelder Land	2 071	06313
06 6 32 009	Heringen (Werra), Stadt	Hersfeld-Rotenburg	8 668	36266
16 0 62 017	Heringen/ Helme, Stadt	Nordhausen	2 538	99765
01 0 55 022	Heringsdorf	Ostholstein	1 072	23777
13 0 59 030	Heringsdorf	Ostvorpommern	3 629	17424
07 2 35 044	Herl	Trier-Saarburg	230	54317
06 6 36 005	Herleshausen	Werra-Meißner-Kreis	3 116	37293
03 3 51 013	Hermannsburg	Celle	8 414	29320
14 1 71 160	Hermannsdorf	Annaberg	890	09468
16 0 66 029	Hermannsfeld	Schmalkalden-Meiningen	474	98617
08 1 35 021	Hermaringen	Heidenheim	2 345	89568
15 2 60 032	Hermerode	Mansfelder Land	139	06543
07 3 40 016	Hermersberg	Pirmasens	1 907	66919
12 0 64 212	Hermersdorf/Obersdorf	Märkisch-Oderland	673	15374
07 2 35 045	Hermeskeil, Stadt	Trier-Saarburg	5 979	54411
15 3 62 049	Hermsdorf	Ohrekreis	1 131	39326
14 2 92 195	Hermsdorf	Westlausitz-Dresdner Land	1 421	01458

1) * Bedeutet, daß die Gemeinde mehrere Postleitzahlen hat;
die hier genannte Zahl ist diejenige des Verwaltungssitzes der Gemeinde.

4 Gemeinden in alphabetischer Ordnung mit Schlüsselnummer,
Bevölkerung und Postleitzahl am 01.01.1996

H

Schlüssel- nummer	Gemeinde	Kreis/Landkreis	Bevöl- kerung	Post- leit- zahl 1)
12 0 66 124	Hermsdorf bei Ruhland	Oberspreewald-Lausitz	695	01945
14 2 90 200	Hermsdorf/ Erzgeb.	Weißeritzkreis	1 154	01776
16 0 74 041	Hermsdorf, Stadt	Saale-Holzland-Kreis	9 361	07629
16 0 71 029	Hermstedt	Weimarer Land	242	99510
05 9 16 000	Herne, Stadt	Kreisfreie Stadt	179 897	44623 *
14 1 71 170	Herold	Annaberg	1 410	09419
07 1 41 054	Herold	Rhein-Lahn-Kreis	412	56368
16 0 64 023	Heroldishausen	Unstrut-Hainich-Kreis	214	99991
09 4 74 135	Heroldsbach	Forchheim	4 374	91336
09 5 72 131	Heroldsberg, Markt	Erlangen-Höchstadt	7 048	90562
08 4 25 139	Heroldstatt	Alb-Donau-Kreis	2 286	72535
16 0 66 031	Herpf	Schmalkalden-Meiningen	1 078	98617
07 3 36 040	Herren-Sulzbach	Kusel	200	67742
08 1 15 021	Herrenberg, Stadt	Böblingen	28 839	71083
15 2 56 038	Herrengosserstedt	Burgenlandkreis	666	06648
16 0 67 036	Herrenhof	Gotha	884	99887
07 1 37 035	Herresbach	Mayen-Koblenz	454	56729
09 5 71 166	Herrieden, Stadt	Ansbach	7 187	91567
08 3 37 049	Herrischried	Waldshut	2 450	79737
16 0 62 018	Herrmannsacker	Nordhausen	372	99762
09 2 73 127	Herrngiersdorf	Kelheim	1 051	84097
14 2 86 160	Herrnhut, Stadt	Löbau-Zittau	3 010	02747
16 0 68 027	Herrnschwende	Sömmerda	358	99631
09 1 88 124	Herrsching a. Ammersee	Starnberg	8 931	82211
07 1 34 039	Herrstein	Birkenfeld	962	55756
09 5 74 132	Hersbruck, Stadt	Nürnberger Land	12 197	91217
07 1 43 029	Herschbach	Westerwaldkreis	2 605	56249
07 1 43 239	Herschbach (Oberwesterwald)	Westerwaldkreis	873	56414
07 3 40 017	Herschberg	Pirmasens	915	66919
07 1 31 028	Herschbroich	Ahrweiler	333	53518
16 0 70 027	Herschdorf	Ilm-Kreis	1 033	98701
16 0 75 045	Herschdorf b. Pößneck	Saale-Orla-Kreis	334	07381
05 9 62 020	Herscheid	Märkischer Kreis	7 492	58849
07 3 36 041	Herschweiler-Pettersheim	Kusel	1 432	66909
07 2 32 332	Hersdorf	Bitburg-Prüm	398	54597

1) * Bedeutet, daß die Gemeinde mehrere Postleitzahlen hat;
die hier genannte Zahl ist diejenige des Verwaltungssitzes der Gemeinde.

Schlüssel- nummer	Gemeinde	Kreis/Landkreis	Bevöl- kerung	Post- leit- zahl 1)
05 5 62 020	Herten, Stadt	Recklinghausen	69 183	45699 *
07 3 32 026	Herxheim am Berg	Bad Dürkheim	636	67273
07 3 37 038	Herxheim bei Landau/ Pfalz	Südliche Weinstraße	9 796	76863
07 3 37 039	Herxheimweyher	Südliche Weinstraße	491	76863
13 0 60 033	Herzberg	Parchim	523	19374
12 0 67 232	Herzberg	Oder-Spree	598	15864
12 0 68 188	Herzberg (Mark)	Ostprignitz-Ruppin	643	16835
03 1 56 009	Herzberg am Harz, Stadt	Osterode am Harz	16 325	37412
12 0 62 224	Herzberg/Elster, Stadt	Elbe-Elster	9 041	04916
05 7 54 020	Herzebrock-Clarholz	Gütersloh	14 898	33442
13 0 60 034	Herzfeld	Parchim	318	19372
07 2 32 240	Herzfeld	Bitburg-Prüm	36	54619
12 0 73 288	Herzfelde	Uckermark	261	17268
12 0 64 216	Herzfelde	Märkisch-Oderland	1 874	15378
01 0 61 037	Herzhorn	Steinburg	1 097	25379
03 4 54 021	Herzlake	Emsland	3 756	49770
09 5 72 132	Herzogenaurach, Stadt	Erlangen-Höchstadt	22 534	91074
05 3 54 016	Herzogenrath, Stadt	Aachen	45 935	52134
12 0 68 192	Herzsprung	Ostprignitz-Ruppin	298	16909
12 0 73 292	Herzsprung	Uckermark	218	16278
03 4 57 010	Hesel	Leer	3 553	26835
03 2 57 014	Hespe	Schaumburg	1 747	31693
09 5 72 133	Heßdorf	Erlangen-Höchstadt	3 194	91093
15 3 57 019	Hessen	Halberstadt	1 661	38835
06 4 37 008	Hesseneck	Odenwaldkreis	774	64754
16 0 62 019	Hesserode	Nordhausen	505	99735
07 3 38 012	Heßheim	Ludwigshafen	2 947	67258
08 1 18 028	Hessigheim	Ludwigsburg	2 107	74394
06 6 36 006	Hessisch Lichtenau, Stadt	Werra-Meißner-Kreis	14 323	37235
03 2 52 007	Hessisch Oldendorf, Stadt	Hamel-Pyrmont	20 125	31840
16 0 66 032	Heßles	Schmalkalden-Meiningen	375	98597
07 1 35 041	Hesweiler	Cochem-Zell	150	56865
15 3 64 012	Heteborn	Quedlinburg	423	06458
01 0 56 027	Hettingen	Pinneberg	1 134	25491
16 0 71 031	Hetschburg	Weimarer Land	217	99438

1) * Bedeutet, daß die Gemeinde mehrere Postleitzahlen hat;
die hier genannte Zahl ist diejenige des Verwaltungssitzes der Gemeinde.

Schlüssel- nummer	Gemeinde	Kreis/Landkreis	Bevöl- kerung	Post- leit- zahl 1)
07 3 40 018	Hettenhausen	Pirmasens	278	66919
07 3 32 027	Hettenleidelheim	Bad Dürkheim	3 224	67310
07 1 34 040	Hettenrodt	Birkenfeld	743	55758
09 1 86 126	Hettenshausen	Pfaffenhofen a.d. Ilm	1 947	85276
08 4 37 047	Hettingen, Stadt	Sigmaringen	2 103	72513
09 6 79 146	Hettstadt	Würzburg	2 848	97265
15 2 60 033	Hettstedt, Stadt	Mansfelder Land	19 626	06333
07 2 31 053	Hetzlerath	Bernkastel-Wittlich	1 981	54523
09 4 74 137	Hetzles	Forchheim	1 212	91077
16 0 69 023	Heubach	Hildburghausen	937	98666
08 1 36 028	Heubach, Stadt	Ostalbkreis	10 173	73540
06 5 31 007	Heuchelheim	Gießen	7 810	35452
07 3 38 013	Heuchelheim bei Frankenthal	Ludwigshafen	1 302	67259
07 3 37 040	Heuchelheim-Klingen	Südliche Weinstraße	915	76831
08 1 36 029	Heuchlingen	Ostalbkreis	1 742	73572
15 2 56 039	Heuckewalde	Burgenlandkreis	460	06712
15 3 69 014	Heudeber	Wernigerode	1 276	38855
14 3 79 320	Heuersdorf	Leipziger Land	303	04574
03 2 57 015	Heuerßen	Schaumburg	1 030	31700
16 0 77 016	Heukewalde	Altenburger Land	236	04626
07 1 32 051	Heupelzen	Altenkirchen (Westerwald)	245	57612
06 4 38 005	Heusenstamm, Stadt	Offenbach	18 498	63150
09 6 73 133	Heustreu	Rhön-Grabfeld	1 390	97618
10 0 41 513	Heusweiler	Stadtverband Saarbrücken	20 086	66265
16 0 61 047	Heuthen	Eichsfeld	794	37308
08 3 15 051	Heuweiler	Breisgau-Hochschwarzwald	997	79194
07 1 43 240	Heuzert	Westerwaldkreis	156	57627
03 2 55 020	Heyen	Holzminde	592	37619
16 0 64 024	Heyerode	Unstrut-Hainich-Kreis	2 756	99988
16 0 77 017	Heyersdorf	Altenburger Land	183	04626
16 0 65 035	Heygendorf	Kyffhäuserkreis	824	06556
14 2 80 140	Heynitz	Meißen-Radebeul	1 434	01683
05 7 58 016	Hiddenhausen	Herford	20 474	32120
14 1 77 230	Hilbersdorf	Freiberg	1 382	09627
16 0 76 027	Hilbersdorf	Greiz	218	07580

1) * Bedeutet, daß die Gemeinde mehrere Postleitzahlen hat;
die hier genannte Zahl ist diejenige des Verwaltungssitzes der Gemeinde.

Schlüssel- nummer	Gemeinde	Kreis/Landkreis	Bevöl- kerung	Post- leit- zahl 1)
05 9 70 020	Hilchenbach, Stadt	Siegen-Wittgenstein	16 571	57271
16 0 69 024	Hildburghausen, Stadt	Hildburghausen	12 555	98646
16 0 64 025	Hildebrandshausen	Unstrut-Hainich-Kreis	580	99976
05 1 58 016	Hilden, Stadt	Mettmann	55 086	40721 *
06 6 31 012	Hilders	Fulda	5 055	36115
03 2 54 021	Hildesheim, Stadt	Hildesheim	106 101	31134 *
08 1 15 022	Hildrizhausen	Böblingen	3 163	71157
07 1 32 052	Hilgenroth	Altenkirchen (Westerwald)	275	57612
03 2 56 013	Hilgermissen	Nienburg (Weser)	2 130	27318
07 1 43 030	Hilgert	Westerwaldkreis	1 418	56206
09 1 74 147	Hilgertshausen-Tandern	Dachau	2 873	86567
03 4 54 022	Hilkenbrook	Emsland	731	26897
05 7 70 012	Hille	Minden-Lübbecke	15 857	32479
03 1 51 012	Hillerse	Gifhorn	2 291	38543
15 3 62 050	Hillersleben	Ohrekreis	896	39343
07 3 39 028	Hillesheim	Mainz-Bingen	611	67586
07 2 33 029	Hillesheim, Stadt	Daun	2 937	54576
01 0 51 050	Hillgroven	Dithmarschen	83	25764
12 0 62 228	Hillmersdorf	Elbe-Elster	210	04936
07 1 43 031	Hillscheid	Westerwaldkreis	2 625	56204
14 1 81 180	Hilmersdorf	Mittlerer Erzgebirgskreis	933	09429
09 5 76 127	Hilpoltstein, Stadt	Roth	11 952	91161
07 2 31 054	Hilscheid	Bernkastel-Wittlich	281	54426
07 3 40 019	Hilst	Pirmasens	374	66957
09 7 72 157	Hilttenfingen	Augsburg	1 425	86856
03 4 59 022	Hilter am Teutoburger Wald	Osnabrück	9 640	49176
09 4 74 138	Hiltpoltstein, Markt	Forchheim	1 439	91355
08 3 35 035	Hilzingen	Konstanz	7 439	78247
03 3 60 011	Himbergen	Uelzen	1 705	29584
14 1 82 170	Himmelhartha	Mittweida	48	09306
09 4 77 121	Himmelkron	Kulmbach	3 362	95502
12 0 65 140	Himmelpfort	Oberhavel	658	16798
03 3 59 025	Himmelpforten	Stade	4 337	21709
09 6 77 142	Himmelstadt	Main-Spessart	1 683	97267
07 1 41 055	Himmighofen	Rhein-Lahn-Kreis	364	56357

1) * Bedeutet, daß die Gemeinde mehrere Postleitzahlen hat;
die hier genannte Zahl ist diejenige des Verwaltungssitzes der Gemeinde.

Schlüssel- nummer	Gemeinde	Kreis/Landkreis	Bevöl- kerung	Post- leit- zahl 1)
09 7 80 123	Hindelang, Markt	Oberallgäu	4 979	87541
12 0 68 196	Hindenberg	Ostprignitz-Ruppin	113	16835
12 0 66 128	Hindenberg	Oberspreewald-Lausitz	144	03222
15 3 63 050	Hindenburg	Stendal	433	39596
01 0 61 038	Hingstheide	Steinburg	63	25563
13 0 56 022	Hinrichshagen	Müritz	195	17194
13 0 59 031	Hinrichshagen	Ostvorpommern	402	17498
13 0 55 031	Hinrichshagen	Mecklenburg-Strelitz	309	17349
15 1 59 020	Hinsdorf	Köthen	530	06386
03 4 52 011	Hinte	Aurich	7 242	26759
14 2 87 150	Hinterhermsdorf	Sächsische Schweiz	787	01855
09 2 72 126	Hinterschmiding	Freyung-Grafenau	2 432	94146
13 0 62 024	Hintersee	Uecker-Randow	412	17375
07 1 34 041	Hintertiefenbach	Birkenfeld	412	55743
07 3 40 020	Hinterweidenthal	Pirmasens	1 802	66999
07 2 33 030	Hinterweiler	Daun	241	54570
08 3 15 052	Hinterzarten	Breisgau-Hochschwarzwald	2 454	79856
07 2 35 046	Hinzenburg	Trier-Saarburg	170	54316
07 2 35 047	Hinzert-Pörlert	Trier-Saarburg	332	54421
07 3 36 042	Hinzweiler	Kusel	454	67756
03 3 57 027	Hipstedt	Rotenburg (Wümme)	1 206	27432
08 4 16 018	Hirrlingen	Tübingen	2 639	72145
09 4 71 145	Hirschaid, Markt	Bamberg	10 415	96114
09 3 71 127	Hirschau, Stadt	Amberg-Weizbach	6 256	92242
09 3 71 128	Hirschbach	Amberg-Weizbach	1 334	92275
07 1 41 057	Hirschberg	Rhein-Lahn-Kreis	419	65558
08 2 26 107	Hirschberg an der Bergstraße ...	Rhein-Neckar-Kreis	9 644	69493
16 0 75 046	Hirschberg, Stadt	Saale-Orla-Kreis	2 846	07927
16 0 76 028	Hirschfeld	Greiz	126	07554
14 1 93 150	Hirschfeld	Zwickauer Land	796	08144
12 0 62 232	Hirschfeld	Elbe-Elster	1 561	04932
07 1 40 053	Hirschfeld (Hunsrück)	Rhein-Hunsrück-Kreis	400	55483
12 0 60 088	Hirschfelde	Barnim	307	16356
14 2 86 170	Hirschfelde	Löbau-Zittau	2 563	02788
06 4 31 012	Hirschhorn (Neckar), Stadt	Bergstraße	3 811	69434

1) * Bedeutet, daß die Gemeinde mehrere Postleitzahlen hat;
die hier genannte Zahl ist diejenige des Verwaltungssitzes der Gemeinde.

Schlüssel- nummer	Gemeinde	Kreis/Landkreis	Bevöl- kerung	Post- leit- zahl 1)
07 3 35 014	Hirschhorn/ Pfalz	Kaiserslautern	704	67732
15 2 56 040	Hirschroda	Burgenlandkreis	181	06636
14 2 85 110	Hirschstein	Riesa-Großenhain	1 066	01594
07 3 40 021	Hirschthal	Pirmasens	121	66996
07 1 37 036	Hirten	Mayen-Koblenz	244	56729
14 1 81 190	Hirtstein	Mittlerer Erzgebirgskreis	3 131	09496
07 1 32 053	Hirz-Maulsbach	Altenkirchen (Westerwald)	271	57635
16 0 73 034	Hirzbach	Saalfeld-Rudolstadt	72	07338
06 4 40 011	Hirzenhain	Wetteraukreis	3 092	63697
07 2 32 052	Hisel	Bitburg-Prüm	22	54646
03 3 55 018	Hittbergen	Lüneburg	767	21522
03 3 54 009	Hitzacker (Elbe), Stadt	Lüchow-Dannenberg	5 037	29456
09 1 76 132	Hitzhofen	Eichstätt	2 358	85122
01 0 60 040	Hitzhusen	Segeberg	1 070	24576
15 1 51 021	Hobeck	Anhalt-Zerbst	528	39279
07 3 31 011	Hochborn	Alzey-Worms	405	55234
01 0 51 051	Hochdonn	Dithmarschen	1 191	25712
08 1 16 027	Hochdorf	Esslingen	4 492	73269
08 4 26 058	Hochdorf	Biberach	1 997	88454
07 3 38 014	Hochdorf-Assenheim	Ludwigshafen	2 736	67126
16 0 67 037	Hochheim	Gotha	545	99869
06 4 36 006	Hochheim am Main, Stadt	Main-Taunus-Kreis	16 031	65239
14 2 72 170	Hochkirch	Bautzen	2 703	02627
07 2 31 056	Hochscheid	Bernkastel-Wittlich	256	54472
07 3 35 015	Hochspeyer	Kaiserslautern	4 804	67691
07 3 37 041	Hochstadt (Pfalz)	Südliche Weinstraße	2 333	76879
09 4 78 127	Hochstadt a. Main	Lichtenfels	1 703	96272
07 1 33 045	Hochstätten	Bad Kreuznach	653	55585
07 1 33 046	Hochstetten-Dhaun	Bad Kreuznach	1 603	55606
08 2 26 032	Hockenheim, Stadt	Rhein-Neckar-Kreis	18 774	68766
07 2 35 048	Hockweiler	Trier-Saarburg	181	54316
03 3 58 014	Hodenhagen	Soltau-Fallingb.ostel	2 495	29693
01 0 61 039	Hodorf	Steinburg	217	25569
09 6 79 147	Höchberg, Markt	Würzburg	9 393	97204
08 3 37 051	Höchenschwand	Waldshut	2 369	79862

1) * Bedeutet, daß die Gemeinde mehrere Postleitzahlen hat;
die hier genannte Zahl ist diejenige des Verwaltungssitzes der Gemeinde.

4 Gemeinden in alphabetischer Ordnung mit Schlüsselnummer,
Bevölkerung und Postleitzahl am 01.01.1996

H

Schlüssel- nummer	Gemeinde	Kreis/Landkreis	Bevöl- kerung	Post- leitz- zahl 1)
09 6 73 134	Höchheim	Rhön-Grabfeld	1 326	97633
06 4 37 009	Höchst 1. Odw.	Odenwaldkreis	9 676	64739
09 5 72 135	Höchststadt a.d. Aisch, Stadt	Erlangen-Höchststadt	13 116	91315
09 7 73 139	Höchstädt a.d. Donau, Stadt	Dillingen a.d. Donau	5 924	89420
09 4 79 126	Höchstädt i. Fichtelgebirge	Wunsiedel i. Fichtelgebirge	1 170	95186
07 2 33 215	Höchstberg	Daun	400	56767
07 1 43 241	Höchstenbach	Westerwaldkreis	734	57629
14 2 92 200	Höckendorf	Westlausitz-Dresdner Land	599	01936
14 2 90 220	Höckendorf	Weißeritzkreis	3 171	01774
15 3 62 051	Hödingen	Ohrekreis	306	39356
08 2 35 035	Höfen an der Enz	Calw	1 691	75339
03 3 51 014	Höfer	Celle	1 003	29361
01 0 54 045	Högel	Nordfriesland	414	25858
01 0 60 041	Högersdorf	Segeberg	279	23795
01 0 57 027	Högsdorf	Plön	380	24327
03 3 54 010	Höhbeck	Lüchow-Dannenberg	774	29478
07 3 40 022	Höheinöd	Pirmasens	1 369	66989
07 3 40 023	Höheischweiler	Pirmasens	871	66989
09 1 84 127	Höhenkirchen-Siegertsbrunn	München	7 864	85635
07 3 40 024	Höhfröschen	Pirmasens	874	66989
07 1 43 242	Höhn	Westerwaldkreis	3 203	56462
01 0 57 028	Höhndorf	Plön	300	24217
15 2 65 019	Höhnstedt	Saalkreis	1 642	06179
07 1 43 032	Höhr-Grenzhausen, Stadt	Westerwaldkreis	9 985	56203
07 1 41 058	Hömberg	Rhein-Lahn-Kreis	326	56379
07 1 31 029	Hönningen	Ahrweiler	963	53506
12 0 64 224	Hönow	Märkisch-Oderland	2 565	15366
08 2 25 039	Höpfingen	Neckar-Odenwald-Kreis	3 022	74746
03 1 56 010	Hörden	Osterode am Harz	1 124	37412
07 3 34 011	Hördt	Germersheim	2 256	76771
09 1 78 132	Hörgertshausen	Freising	1 764	85413
07 3 33 030	Höringen	Donnersbergkreis	765	67724
12 0 66 136	Hörlitz	Oberspreewald-Lausitz	1 013	01968
01 0 54 046	Hörnum (Sylt)	Nordfriesland	1 033	25997
07 2 33 031	Hörscheid	Daun	136	54552

1) * Bedeutet, daß die Gemeinde mehrere Postleitzahlen hat;
die hier genannte Zahl ist diejenige des Verwaltungssitzes der Gemeinde.

Schlüssel- nummer	Gemeinde	Kreis/Landkreis	Bevöl- kerung	Post- leit- zahl 1)
07 2 33 032	Hörschhausen	Daun	156	54552
16 0 63 095	Hörselberg	Wartburgkreis	3 306	99819
16 0 67 038	Hörselgau	Gotha	1 329	99880
15 3 62 052	Hörsingen	Ohrekreis	697	39356
05 5 66 016	Hörstel, Stadt	Steinfurt	17 401	48477
01 0 58 075	Hörsten	Rendsburg-Eckernförde	97	24797
01 0 59 123	Hörup	Schleswig-Flensburg	568	24980
09 6 71 130	Hörsbach, Markt	Aschaffenburg	13 255	63768
09 1 87 145	Höslwang	Rosenheim	1 140	83129
15 3 55 026	Hötensleben	Bördekreis	2 650	39393
09 5 77 141	Höttingen	Weißenburg-Gunzenhausen	1 123	91798
01 0 51 052	Hövede	Dithmarschen	67	25782
05 7 74 024	Hövelhof	Paderborn	15 167	33161
07 1 32 054	Hövels	Altenkirchen (Westerwald)	718	57539
15 3 70 036	Höwisch	Altmarkkreis Salzwedel	137	39615
05 7 62 020	Höxter, Stadt	Höxter	33 560	37671
07 1 43 243	Hof	Westerwaldkreis	1 329	56472
09 4 64 000	Hof, Stadt	Kreisfreie Stadt	52 590	95028 *
06 6 31 013	Hofbieber	Fulda	5 776	36145
07 1 31 030	Hoffeld	Ahrweiler	365	53534
01 0 58 076	Hoffeld	Rendsburg-Eckernförde	148	24582
06 6 33 013	Hofgeismar, Stadt	Kassel	16 602	34369
06 4 36 007	Hofheim am Taunus, Kreisstadt ..	Main-Taunus-Kreis	36 245	65719
09 6 74 149	Hofheim i. UFr., Stadt	Haßberge	5 218	97461
09 2 75 127	Hofkirchen, Markt	Passau	3 502	94544
08 3 17 046	Hofstetten	Ortenaukreis	1 570	77716
09 1 81 124	Hofstetten	Landsberg a. Lech	1 589	86928
08 3 17 047	Hohberg	Ortenaukreis	7 405	77749
14 3 83 160	Hohburg	Muldentalkreis	3 162	04808
13 0 53 033	Hohen Demzin	Güstrow	498	17166
12 0 65 144	Hohen Neuendorf	Oberhavel	14 146	16540
13 0 60 035	Hohen Pritz	Parchim	507	19406
13 0 53 034	Hohen Spreng	Güstrow	520	18299
13 0 58 047	Hohen Viecheln	Nordwestmecklenburg	631	23996
13 0 56 023	Hohen Wangelin	Müritz	1 019	17194

1) * Bedeutet, daß die Gemeinde mehrere Postleitzahlen hat;
die hier genannte Zahl ist diejenige des Verwaltungssitzes der Gemeinde.

4 Gemeinden in alphabetischer Ordnung mit Schlüsselnummer,
Bevölkerung und Postleitzahl am 01.01.1996

H

Schlüssel- nummer	Gemeinde	Kreis/Landkreis	Bevöl- kerung	Post- leit- zahl 1)
07 3 31 041	Hohen-Sülzen	Alzey-Worms	575	67591
12 0 72 136	Hohenahlsdorf	Teltow-Fläming	202	14913
06 5 32 013	Hohenahr	Lahn-Dill-Kreis	5 010	35644
09 7 79 162	Hohenaltheim	Donau-Ries	616	86745
01 0 61 040	Hohenaspe	Steinburg	1 844	25582
09 2 72 127	Hohenau	Freyung-Grafenau	3 426	94545
09 4 79 127	Hohenberg a.d. Eger, Stadt	Wunsiedel i. Fichtelgebirge	1 661	95691
15 3 63 051	Hohenberg-Krusemark	Stendal	615	39596
12 0 66 132	Hohenbocka	Oberspreewald-Lausitz	1 109	01945
13 0 52 035	Hohenbollentin	Demmin	123	17111
12 0 65 148	Hohenbruch	Oberhavel	463	16515
12 0 61 220	Hohenbrück-Neu Schadow	Dahme-Spreewald	269	15910
13 0 52 036	Hohenbrünzow	Demmin	293	17111
09 1 84 129	Hohenbrunn	München	6 735	85662
12 0 62 236	Hohenbucko	Elbe-Elster	586	04936
09 3 71 129	Hohenburg, Markt	Amberg-Weizbach	1 661	92277
15 3 55 027	Hohendodeleben	Bördekreis	1 531	39167
13 0 59 032	Hohendorf	Ostvorpommern	881	17440
14 2 84 106	Hohendubrau	Niederschles. Oberlausitzkreis ..	2 318	02906
15 3 52 019	Hohenerxleben	Aschersleben-Staßfurt	956	39443
01 0 61 041	Hohenfelde	Steinburg	868	25358
01 0 62 033	Hohenfelde	Stormarn	55	22946
01 0 57 029	Hohenfelde	Plön	829	24257
13 0 51 028	Hohenfelde	Bad Doberan	512	18209
12 0 73 296	Hohenfelde	Uckermark	139	16306
16 0 71 032	Hohenfelden	Weimarer Land	368	99448
08 3 35 096	Hohenfels	Konstanz	1 951	78355
07 2 33 033	Hohenfels-Essingen	Daun	347	54570
09 3 73 134	Hohenfels, Markt	Neumarkt i.d. OPf.	2 124	92366
12 0 69 272	Hohenferchesar	Potsdam-Mittelmark	316	14798
12 0 60 092	Hohenfinow	Barnim	539	16248
09 1 90 129	Hohenfurch	Weilheim-Schongau	1 274	86978
16 0 61 048	Hohengandern	Eichsfeld	583	37318
15 3 63 052	Hohengöhren	Stendal	491	39524
12 0 72 140	Hohengörsdorf	Teltow-Fläming	141	14913

1) * Bedeutet, daß die Gemeinde mehrere Postleitzahlen hat;
die hier genannte Zahl ist diejenige des Verwaltungssitzes der Gemeinde.

Schlüssel- nummer	Gemeinde	Kreis/Landkreis	Bevöl- kerung	Post- leit- zahl 1)
12 0 73 300	Hohengüstow	Uckermark	354	17291
03 1 57 002	Hohenhameln	Peine	9 220	31249
01 0 53 053	Hohenhorn	Herzogtum Lauenburg	436	21526
09 1 78 133	Hohenkammer	Freising	2 060	85411
16 0 67 039	Hohenkirchen	Gotha	778	99887
07 1 31 206	Hohenleimbach	Ahrweiler	335	56746
12 0 62 240	Hohenleipisch	Elbe-Elster	2 836	04934
15 1 51 022	Hohenlepte	Anhalt-Zerbst	249	39264
16 0 76 029	Hohenleuben, Stadt	Greiz	1 965	07958
09 1 75 123	Hohenlinden	Ebersberg	2 463	85664
12 0 69 276	Hohenlobbese	Potsdam-Mittelmark	150	14828
01 0 61 042	Hohenlockstedt	Steinburg	5 888	25551
13 0 52 037	Hohenmocker	Demmin	361	17111
15 2 68 011	Hohenmölsen, Stadt	Weißenfels	8 514	06679
12 0 63 136	Hohennauen	Havelland	725	14715
07 3 36 043	Hohenöllen	Kusel	438	67744
16 0 76 031	Hohenölsen	Greiz	613	07570
12 0 68 200	Hohenofen	Ostprignitz-Ruppin	289	16845
09 1 90 130	Hohenpeißenberg	Weilheim-Schongau	3 935	82383
09 1 77 121	Hohenpolding	Erding	1 167	84432
14 3 74 120	Hohenprießnitz	Delitzsch	913	04838
12 0 73 304	Hohenreinkendorf	Uckermark	328	16307
06 6 32 010	Hohenroda	Hersfeld-Rotenburg	3 652	36284
09 6 73 135	Hohenroth	Rhön-Grabfeld	3 287	97618
12 0 60 096	Hohensaaten	Barnim	857	16248
15 3 58 021	Hohenseeden	Jerichower Land	484	39307
12 0 72 144	Hohenseefeld	Teltow-Fläming	616	14913
12 0 73 308	Hohenselchow	Uckermark	613	16306
08 1 17 031	Hohenstadt	Göppingen	643	73345
08 4 15 090	Hohenstein	Reutlingen	3 505	72531
06 4 39 006	Hohenstein	Rheingau-Taunus-Kreis	6 338	65329
14 1 73 100	Hohenstein-Ernstthal, Stadt	Chemnitzer Land	15 119	09337
08 4 37 053	Hohentengen	Sigmaringen	4 345	88367
08 3 37 053	Hohentengen am Hochrhein	Waldshut	3 286	79801
09 2 74 141	Hohenthann	Landshut	3 254	84098

1) * Bedeutet, daß die Gemeinde mehrere Postleitzahlen hat;
die hier genannte Zahl ist diejenige des Verwaltungssitzes der Gemeinde.

4 Gemeinden in alphabetischer Ordnung mit Schlüsselnummer,
Bevölkerung und Postleitzahl am 01.01.1996

H

Schlüssel- nummer	Gemeinde	Kreis/Landkreis	Bevöl- kerung	Post- leit- zahl 1)
15 2 65 020	Hohenthurm	Saalkreis	2 071	06188
15 3 70 038	Hohentramm	Altmarkkreis Salzwedel	307	38489
15 3 62 053	Hohenwarsleben	Ohrekreis	1 403	39326
09 1 86 128	Hohenwart, Markt	Pfaffenhofen a.d. Ilm	3 899	86558
16 0 73 035	Hohenwarte	Saalfeld-Rudolstadt	197	07338
09 3 72 135	Hohenwarth	Cham	2 207	93480
15 3 58 022	Hohenwarthe	Jerichower Land	1 298	39291
15 2 65 021	Hohenweiden	Saalkreis	579	06179
01 0 58 077	Hohenwestedt	Rendsburg-Eckernförde	4 859	24594
15 3 63 053	Hohenwulsch	Stendal	458	39606
12 0 64 220	Hohenwutzen	Märkisch-Oderland	829	16259
15 3 58 023	Hohenzlatz	Jerichower Land	703	39291
13 0 55 032	Hohenzieritz	Mecklenburg-Strelitz	603	17237
16 0 61 049	Hohes Kreuz	Eichsfeld	1 666	37308
16 0 71 033	Hohlstedt	Weimarer Land	213	99441
01 0 58 078	Hohn	Rendsburg-Eckernförde	1 981	24806
16 0 76 032	Hohndorf	Greiz	704	07985
14 1 88 100	Hohndorf	Stollberg	4 070	09394
03 3 51 015	Hohne	Celle	1 818	29362
03 2 57 016	Hohnhorst	Schaumburg	2 179	31559
14 2 87 160	Hohnstein, Stadt	Sächsische Schweiz	4 044	01848
03 3 55 019	Hohnstorf (Elbe)	Lüneburg	2 129	21522
01 0 57 030	Hohwacht (Ostsee)	Plön	890	24321
14 2 87 170	Hohwald	Sächsische Schweiz	5 016	01844
01 0 62 035	Holsdorf	Stormarn	3 324	22955
16 0 62 021	Holbach	Nordhausen	185	99735
15 2 66 020	Holdenstedt	Sangerhausen	850	06528
13 0 58 048	Holdorf	Nordwestmecklenburg	339	19217
03 4 60 005	Holdorf	Vechta	6 043	49451
03 2 55 021	Holenberg	Holzminde	511	37642
13 0 55 033	Holldorf	Mecklenburg-Strelitz	444	17094
03 2 54 022	Holle	Hildesheim	6 715	31188
15 2 65 022	Holleben	Saalkreis	1 390	06179
03 3 52 023	Hollen	Cuxhaven	828	27616
16 0 64 026	Hollenbach	Unstrut-Hainich-Kreis	278	99976

1) * Bedeutet, daß die Gemeinde mehrere Postleitzahlen hat;
die hier genannte Zahl ist diejenige des Verwaltungssitzes der Gemeinde.

Schlüssel- nummer	Gemeinde	Kreis/Landkreis	Bevöl- kerung	Post- leit- zahl 1)
09 7 71 140	Hollenbach	Aichach-Friedberg	2 216	86568
01 0 53 054	Hollenbek	Herzogtum Lauenburg	401	23883
03 3 53 019	Hollenstedt	Harburg	2 625	21279
07 1 43 033	Holler	Westerwaldkreis	1 068	56412
03 3 59 026	Hollern-Twielenfleth	Stade	3 091	21723
09 4 72 154	Hollfeld, Stadt	Bayreuth	5 281	96142
01 0 51 053	Hollingstedt	Dithmarschen	336	25788
01 0 59 039	Hollingstedt	Schleswig-Flensburg	897	24876
07 1 40 055	Hollnich	Rhein-Hunsrück-Kreis	320	56288
03 3 52 024	Hollnseth	Cuxhaven	866	21769
09 6 73 136	Hollstadt	Rhön-Grabfeld	1 635	97618
01 0 56 028	Holm	Pinneberg	2 761	25488
01 0 54 048	Holm	Nordfriesland	97	25923
03 3 56 004	Holste	Osterholz	1 035	27729
01 0 61 043	Holstenniendorf	Steinburg	388	25584
07 2 32 053	Holsthum	Bitburg-Prüm	558	54668
01 0 59 124	Holt	Schleswig-Flensburg	179	24994
03 4 62 006	Holtgast	Wittmund	1 538	26427
13 0 54 045	Holthusen	Ludwigslust	709	19075
03 4 57 011	Holtland	Leer	2 231	26835
01 0 58 080	Holtsee	Rendsburg-Eckernförde	1 261	24363
16 0 61 051	Holungen	Eichsfeld	1 017	37345
07 1 41 059	Holzappel	Rhein-Lahn-Kreis	1 195	56379
07 1 40 056	Holzbach	Rhein-Hunsrück-Kreis	516	55469
01 0 58 081	Holzbunge	Rendsburg-Eckernförde	351	24361
01 0 58 082	Holzdorf	Rendsburg-Eckernförde	907	24364
15 1 71 025	Holzdorf	Wittenberg	2 302	06926
03 2 55 022	Holzen	Holzminden	726	37632
12 0 73 312	Holzendorf	Uckermark	261	17291
07 2 35 050	Holzerath	Trier-Saarburg	456	54316
08 1 15 024	Holzgerlingen, Stadt	Böblingen	11 061	71088
09 7 78 151	Holzgünz	Unterallgäu	1 029	87752
12 0 68 204	Holzhausen	Ostprignitz-Ruppin	291	16845
14 3 79 330	Holzhausen	Leipziger Land	5 438	04454
14 1 82 180	Holzhausen	Mittweida	468	09326

1) * Bedeutet, daß die Gemeinde mehrere Postleitzahlen hat;
die hier genannte Zahl ist diejenige des Verwaltungssitzes der Gemeinde.

4 Gemeinden in alphabetischer Ordnung mit Schlüsselnummer,
Bevölkerung und Postleitzahl am 01.01.1996

H

Schlüssel- nummer	Gemeinde	Kreis/Landkreis	Bevöl- kerung	Post- leit- zahl 1)
15 3 63 054	Holzhausen	Stendal	134	39629
07 1 41 060	Holzhausen an der Haide	Rhein-Lahn-Kreis	1 169	56357
07 1 41 061	Holzheim	Rhein-Lahn-Kreis	802	65558
09 7 75 126	Holzheim	Neu-Ulm	1 572	89291
09 7 73 140	Holzheim	Dillingen a.d. Donau	3 692	89438
09 7 79 163	Holzheim	Donau-Ries	1 173	86684
09 3 75 153	Holzheim a. Forst	Regensburg	952	93183
08 4 25 062	Holzkirch	Alb-Donau-Kreis	230	89183
09 6 79 149	Holzkirchen	Würzburg	992	97292
09 1 82 120	Holzkirchen, Markt	Miesbach	13 143	83607
08 1 16 029	Holzmaden	Esslingen	1 909	73271
03 2 55 023	Holzminden, Stadt	Holzminden	22 078	37603
16 0 65 038	Holzsußra	Kyffhäuserkreis	356	99713
15 1 54 014	Holzweißig	Bitterfeld	3 516	06808
05 9 78 016	Holzwickede	Unna	17 414	59439
07 1 43 244	Homberg	Westerwaldkreis	178	56479
07 3 36 044	Homberg	Kusel	234	67744
06 6 34 009	Homberg (Efze), Kreisstadt	Schwalm-Eder-Kreis	15 388	34576
06 5 35 009	Homberg (Ohm), Stadt	Vogelsbergkreis	8 024	35315
10 0 45 114	Homburg, Kreisstadt	Saarpfalz-Kreis	45 832	66424
07 2 32 054	Hommerdingen	Bitburg-Prüm	59	54675
07 1 31 032	Honerath	Ahrweiler	190	53518
01 0 57 031	Honigsee	Plön	408	24211
07 2 31 057	Honthelm	Bernkastel-Wittlich	792	54538
01 0 54 050	Hooge	Nordfriesland	108	25859
03 4 56 009	Hoogstede	Grafschaft Bentheim	2 775	49846
13 0 54 046	Hoort	Ludwigslust	513	19230
09 7 77 135	Hopferau	Ostallgäu	1 078	87659
14 1 81 200	Hopfgarten	Mittlerer Erzgebirgskreis	337	09429
16 0 71 034	Hopfgarten	Weimarer Land	800	99428
12 0 64 228	Hoppegarten/Mü.	Märkisch-Oderland	250	15345
12 0 63 140	Hoppenrade	Havelland	192	14641
12 0 70 160	Hoppenrade	Prignitz	359	16928
13 0 53 035	Hoppenrade	Güstrow	776	18292
07 3 36 045	Hoppstädten	Kusel	369	67744

1) * Bedeutet, daß die Gemeinde mehrere Postleitzahlen hat;
die hier genannte Zahl ist diejenige des Verwaltungssitzes der Gemeinde.

Schlüssel- nummer	Gemeinde	Kreis/Landkreis	Bevöl- kerung	Post- leit- zahl 1)
07 1 34 042	Hoppstädten-Weiersbach	Birkenfeld	2 512	55768
05 5 66 020	Hopsten	Steinfurt	6 642	48496
07 2 31 058	Horath	Bernkastel-Wittlich	467	54497
08 2 37 040	Horb am Neckar, Stadt	Freudenstadt	24 896	72160
07 3 40 025	Horbach	Pirmasens	529	66851
07 1 43 034	Horbach	Westerwaldkreis	660	56412
07 1 33 047	Horbach	Bad Kreuznach	43	55606
08 3 15 056	Horben	Breisgau-Hochschwarzwald	897	79289
07 1 34 043	Horbruch	Birkenfeld	335	55483
15 2 61 023	Horburg-Maßlau	Merseburg-Querfurt	526	06254
15 3 55 028	Hordorf	Bördekreis	760	39387
09 7 72 159	Horgau	Augsburg	2 366	86497
08 4 36 095	Horgenzell	Ravensburg	4 207	88263
07 1 41 062	Horhausen	Rhein-Lahn-Kreis	337	56379
07 1 32 055	Horhausen (Westerwald)	Altenkirchen (Westerwald)	1 584	56593
14 2 84 110	Horka	Niederschles. Oberlausitzkreis ..	2 219	02923
15 2 66 021	Horla	Sangerhausen	189	06528
14 1 88 110	Hormersdorf	Stollberg	1 920	09395
07 1 40 058	Horn	Rhein-Hunsrück-Kreis	338	55469
05 7 66 032	Horn-Bad Meinberg, Stadt	Lippe	18 664	32805
07 3 40 211	Hornbach, Stadt	Pirmasens	1 757	66500
01 0 53 056	Hornbek	Herzogtum Lauenburg	170	21514
08 3 17 051	Hornberg, Stadt	Ortenaukreis	4 840	78132
15 2 60 034	Hornburg	Mansfelder Land	428	06295
03 1 58 020	Hornburg, Stadt	Wolfenbüttel	2 816	38315
03 3 59 027	Horneburg, Flecken	Stade	5 646	21640
15 3 55 029	Hornhausen	Bördekreis	1 878	39387
12 0 71 180	Horno	Spree-Neiße	334	03172
12 0 71 184	Hornow	Spree-Neiße	457	03130
16 0 64 027	Hornsömmern	Unstrut-Hainich-Kreis	168	99955
13 0 58 049	Hornstorf	Nordwestmecklenburg	906	23974
07 2 33 216	Horperath	Daun	86	56766
07 3 39 029	Horrweiler	Mainz-Bingen	698	55457
07 3 36 046	Horschbach	Kusel	272	66887
01 0 53 057	Horst	Herzogtum Lauenburg	266	23883

1) * Bedeutet, daß die Gemeinde mehrere Postleitzahlen hat;
die hier genannte Zahl ist diejenige des Verwaltungssitzes der Gemeinde.

4 Gemeinden in alphabetischer Ordnung mit Schlüsselnummer,
Bevölkerung und Postleitzahl am 01.01.1996

H

Schlüssel- nummer	Gemeinde	Kreis/Landkreis	Bevöl- kerung	Post- leit- zahl 1)
13 0 57 039	Horst	Nordvorpommern	551	18519
01 0 61 044	Horst (Holstein)	Steinburg	4 601	25358
15 1 51 023	Horstdorf	Anhalt-Zerbst	527	06785
03 3 57 028	Horstedt	Rotenburg (Wümme)	1 114	27367
01 0 54 052	Horstedt	Nordfriesland	636	25860
12 0 72 148	Horstfelde	Teltow-Fläming	383	15806
05 5 66 024	Horstmar, Stadt	Steinfurt	6 387	48612
12 0 72 152	Horstwalde	Teltow-Fläming	154	15837
12 0 66 140	Hosena	Oberspreewald-Lausitz	2 104	01996
06 6 31 014	Hosenfeld	Fulda	4 488	36154
08 4 36 047	Hoßkirch	Ravensburg	691	88374
07 2 32 055	Hosten	Bitburg-Prüm	187	54664
16 0 71 035	Hottelstedt	Weimarer Land	239	99439
07 1 34 044	Hottenbach	Birkenfeld	706	55758
15 3 70 039	Hottendorf	Altmarkkreis Salzwedel	296	39638
03 2 56 014	Hoya, Stadt	Nienburg (Weser)	3 986	27318
03 2 56 015	Hoyerhagen	Nienburg (Weser)	905	27318
03 2 54 038	Hoyershausen	Hildesheim	537	31093
14 2 64 000	Hoyerswerda, Stadt	Kreisfreie Stadt	60 025	02977
15 3 52 020	Hoym, Stadt	Aschersleben-Staßfurt	2 900	06467
01 0 54 054	Hude	Nordfriesland	202	25876
03 4 58 010	Hude (Oldenburg)	Oldenburg	13 729	27798
07 1 43 036	Hübingen	Westerwaldkreis	506	56412
15 2 60 035	Hübitz	Mansfelder Land	405	06308
07 1 43 245	Hüblingen	Westerwaldkreis	301	56479
05 3 70 020	Hückelhoven, Stadt	Heinsberg	36 756	41836
05 3 74 016	Hückeswagen, Stadt	Oberbergischer Kreis	16 016	42499
03 2 51 020	Hüde	Diepholz	970	49448
07 1 33 048	Hüffelsheim	Bad Kreuznach	1 180	55595
08 2 25 042	Hüffenhardt	Neckar-Odenwald-Kreis	2 021	74928
07 3 36 047	Hüffler	Kusel	588	66909
08 3 26 027	Hüfingen, Stadt	Schwarzwald-Baar-Kreis	7 221	78183
08 2 16 022	Hügelsheim	Rastatt	3 689	76549
08 4 15 039	Hülben	Reutlingen	2 893	72584
05 7 70 016	Hüllhorst	Minden-Lübbecke	12 657	32609

1) * Bedeutet, daß die Gemeinde mehrere Postleitzahlen hat;
die hier genannte Zahl ist diejenige des Verwaltungssitzes der Gemeinde.

Schlüssel- nummer	Gemeinde	Kreis/Landkreis	Bevöl- kerung	Post- leit- zahl 1)
12 0 70 164	Hülsebeck	Prignitz	93	16949
13 0 54 047	Hülseburg	Ludwigslust	162	19230
03 2 57 017	Hülsede	Schaumburg	1 043	31867
07 1 31 033	Hümmel	Ahrweiler	556	53520
07 1 38 030	Hümmerich	Neuwied	681	53547
16 0 66 033	Hümpfershausen	Schmalkalden-Meiningen	498	98634
06 6 31 015	Hünfeld, Stadt	Fulda	15 379	36088
06 5 33 008	Hünfelden	Limburg-Weilburg	9 983	65597
06 4 39 007	Hünstetten	Rheingau-Taunus-Kreis	9 298	65510
05 1 70 016	Hünxe	Wesel	13 632	46569
05 3 58 016	Hürtgenwald	Düren	8 474	52393
05 3 62 028	Hürth, Stadt	Erftkreis	52 351	50354
01 0 59 126	Hürup	Schleswig-Flensburg	1 101	24975
01 0 59 041	Hüsby	Schleswig-Flensburg	635	24850
15 3 63 055	Hüselitz	Stendal	290	39579
07 3 35 016	Hütschenhausen	Kaiserslautern	4 154	66882
01 0 60 042	Hüttblek	Segeberg	308	24641
01 0 58 083	Hütten	Rehdsburg-Eckernförde	184	24358
07 2 32 056	Hütten	Bitburg-Prüm	58	54673
06 5 32 014	Hüttenberg	Lahn-Dill-Kreis	10 178	35625
15 3 69 015	Hüttenrode	Wernigerode	1 339	38889
07 2 32 057	Hütterscheid	Bitburg-Prüm	213	54636
07 2 32 058	Hüttingen an der Kyll	Bitburg-Prüm	315	54636
07 2 32 059	Hüttingen bei Lahr	Bitburg-Prüm	131	54675
08 4 25 064	Hüttisheim	Alb-Donau-Kreis	1 345	89185
08 1 36 033	Hüttlingen	Ostalbkreis	5 577	73460
03 4 54 023	Hüven	Emsland	537	49751
09 1 90 131	Huglfing	Weilheim-Schongau	2 273	82386
13 0 57 040	Hugoldsdorf	Nordvorpommern	230	18465
09 7 79 167	Huisheim	Donau-Ries	1 625	86685
01 0 61 045	Huje	Steinburg	284	25588
01 0 58 084	Hummelfeld	Rendsburg-Eckernförde	268	24357
16 0 74 042	Hummelshain	Saale-Holzland-Kreis	667	07768
09 4 72 155	Hummeltal	Bayreuth	2 384	95503
01 0 54 055	Humptrup	Nordfriesland	679	25923

1) * Bedeutet, daß die Gemeinde mehrere Postleitzahlen hat;
die hier genannte Zahl ist diejenige des Verwaltungssitzes der Gemeinde.

4 Gemeinden in alphabetischer Ordnung mit Schlüsselnummer,
Bevölkerung und Postleitzahl am 01.01.1996

H

Schlüssel- nummer	Gemeinde	Kreis/Landkreis	Bevöl- kerung	Post- leit- zahl 1)
15 1 51 024	Hundeluft	Aphalt-Zerbst	307	06862
09 2 78 139	Hunderdorf	Straubing-Bogen	3 354	94336
16 0 61 052	Hundeshagen	Eichsfeld	1 306	37339
16 0 76 033	Hundhaupten	Greiz	535	07557
09 2 71 126	Hunding	Deggendorf	1 165	94551
07 1 43 037	Hundsangen	Westerwaldkreis	1 974	56414
07 1 33 049	Hundsbach	Bad Kreuznach	476	55621
07 1 43 038	Hundsdorf	Westerwaldkreis	329	56235
14 1 91 170	Hundshübel	Aue-Schwarzenberg	1 260	08318
06 5 31 008	Hungen, Stadt	Gießen	12 748	35410
07 1 40 060	Hungenroth	Rhein-Hunsrück-Kreis	245	56281
07 1 41 063	Hunzel	Rhein-Lahn-Kreis	244	56355
07 2 31 062	Hupperath	Bernkastel-Wittlich	580	54518
09 1 81 126	Hurlach	Landsberg a. Lech	1 327	86857
01 0 59 127	Husby	Schleswig-Flensburg	1 927	24975
03 2 56 016	Husum	Nienburg (Weser)	1 988	31632
01 0 54 056	Husum, Stadt	Nordfriesland	21 468	25813
09 2 75 128	Hutthurm, Markt	Passau	5 634	94116
15 3 57 020	Huy-Neinstedt	Halberstadt	252	38836

1) * Bedeutet, daß die Gemeinde mehrere Postleitzahlen hat;
die hier genannte Zahl ist diejenige des Verwaltungssitzes der Gemeinde.

Schlüssel- nummer	Gemeinde	Kreis/Landkreis	Bevöl- kerung	Post- leit- zahl 1)
I				
08 3 37 059	Ibach	Waldshut	400	79837
05 5 66 028	Ibbenbüren, Stadt	Steinfurt	47 421	49477 *
09 7 74 143	Ichenhausen, Stadt	Günzburg	8 104	89335
16 0 65 039	Ichstedt	Kyffhäuserkreis	770	06556
16 0 70 028	Ichtershausen	Ilm-Kreis	3 905	99334
09 1 73 130	Icking	Bad Tölz-Wolfratshausen	3 303	82057
07 1 34 045	Idar-Oberstein, Stadt	Birkenfeld	34 448	55743
07 1 32 056	Idelberg	Altenkirchen (Westerwald)	59	57612
15 3 63 056	Iden	Stendal	1 239	39606
07 2 32 060	Idenheim	Bitburg-Prüm	448	54636
07 2 32 061	Idesheim	Bitburg-Prüm	424	54636
01 0 59 042	Idstedt	Schleswig-Flensburg	751	24879
06 4 39 008	Idstein, Stadt	Rheingau-Taunus-Kreis	22 176	65510
09 1 90 132	Iffeldorf	Weilheim-Schongau	2 363	82393
08 2 16 023	Iffezheim	Rastatt	4 597	76473
16 0 63 039	Ifta	Wartburgkreis	1 302	99831
07 2 35 051	Igel	Trier-Saarburg	2 046	54298
09 4 74 140	Igensdorf, Markt	Forchheim	3 977	91338
08 1 28 058	Igersheim	Main-Tauber-Kreis	5 457	97999
09 2 71 127	Iggensbach	Deggendorf	2 211	94547
08 1 36 034	Iggingen	Ostalbkreis	2 325	73574
09 1 81 127	Igling	Landsberg a. Lech	1 952	86859
15 3 58 024	Ihleburg	Jerichower Land	430	39291
15 2 60 036	Ihlewitz	Mansfelder Land	384	06347
03 3 52 025	Ihlienworth	Cuxhaven	1 902	21775
03 4 52 012	Ihlow	Aurich	11 241	26632
12 0 64 232	Ihlow	Märkisch-Oderland	170	15377
12 0 72 156	Ihlow	Teltow-Fläming	224	14913
08 3 15 059	Ihringen	Breisgau-Hochschwarzwald	5 591	79241
09 2 73 133	Ihrlerstein	Kelheim	3 971	93346
15 1 53 015	Ilberstedt	Bernburg	1 478	06408
07 3 33 031	Ilbesheim	Donnersbergkreis	525	67294
07 3 37 042	Ilbesheim bei Landau in der Pfalz	Südliche Weinstraße	1 177	76831
16 0 62 022	Ilfeld	Nordhausen	2 991	99768

1) * Bedeutet, daß die Gemeinde mehrere Postleitzahlen hat;
die hier genannte Zahl ist diejenige des Verwaltungssitzes der Gemeinde.

4 Gemeinden in alphabetischer Ordnung mit Schlüsselnummer,
Bevölkerung und Postleitzahl am 01.01.1996

I

Schlüssel- nummer	Gemeinde	Kreis/Landkreis	Bevöl- kerung	Post- leitzahl 1)
07 1 35 042	Illerich	Cochem-Zell	694	56814
08 4 25 137	Illerkirchberg	Alb-Donau-Kreis	4 358	89171
08 4 25 066	Illerrieden	Alb-Donau-Kreis	3 277	89186
09 7 75 129	Illertissen, Stadt	Neu-Ulm	14 562	89257
09 5 75 133	Illesheim	Neustadt a.d.Aisch-Bad Windsheim	887	91471
10 0 43 112	Illingen	Neunkirchen	19 184	66557
08 2 36 028	Illingen	Enzkreis	7 059	75428
08 4 37 056	Illmensee	Sigmaringen	1 825	88636
12 0 72 160	Illmersdorf	Teltow-Fläming	144	14913
09 3 71 131	Illschwang	Amberg-Weizbach	1 757	92278
16 0 70 029	Ilmenau, Stadt	Ilm-Kreis	28 514	98693
09 1 86 130	Ilmmünster	Pfaffenhofen a.d. Ilm	1 909	85304
03 1 57 003	Ilse	Peine	11 957	31241
15 3 69 016	Ilseburg (Harz), Stadt	Wernigerode	6 833	38871
08 1 25 046	Ilsefeld	Heilbronn	7 709	74360
08 1 27 043	Ilshofen, Stadt	Schwäbisch Hall	5 489	74532
08 2 26 036	Ilvesheim	Rhein-Neckar-Kreis	7 024	68549
15 3 70 040	Immekath	Altmarkkreis Salzwedel	632	38486
16 0 63 041	Immelborn	Wartburgkreis	1 782	36433
08 3 27 025	Immendingen	Tuttlingen	5 637	78194
06 6 33 014	Immenhausen, Stadt	Kassel	7 218	34376
09 3 77 127	Immenreuth	Tirschenreuth	1 887	95505
16 0 62 023	Immenrode	Nordhausen	129	99735
08 4 35 024	Immenstaad am Bodensee	Bodenseekreis	5 625	88090
09 7 80 124	Immenstadt i. Allgäu, Stadt	Oberallgäu	14 126	87509
01 0 54 057	Immenstedt	Nordfriesland	550	25885
01 0 51 054	Immenstedt	Dithmarschen	88	25767
07 2 33 034	Immerath	Daun	265	54552
07 2 31 064	Immert	Bernkastel-Wittlich	156	54426
07 3 33 032	Immesheim	Donnersbergkreis	145	67308
07 3 37 043	Impflingen	Südliche Weinstraße	752	76831
07 3 33 033	Imzbach	Donnersbergkreis	1 088	67817
07 3 33 034	Imweiler	Donnersbergkreis	653	67808
09 7 71 141	Inchenhofen, Markt	Aichach-Friedberg	2 190	86570
05 3 58 020	Inden	Düren	7 624	52459

1) * Bedeutet, daß die Gemeinde mehrere Postleitzahlen hat;
die hier genannte Zahl ist diejenige des Verwaltungssitzes der Gemeinde.

Schlüssel- nummer	Gemeinde	Kreis/Landkreis	Bevöl- kerung	Post- leitz- zahl 1)
07 1 32 057	Ingelbach	Altenkirchen (Westerwald)	495	57612
03 1 54 011	Ingeleben	Helmstedt	467	38385
08 1 26 039	Ingelfingen, Stadt	Hohenlohekreis	5 702	74653
07 3 39 030	Ingelheim am Rhein, Stadt	Mainz-Bingen	23 724	55218
07 2 32 062	Ingendorf	Bitburg-Prüm	218	54636
09 1 90 133	Ingenried	Weilheim-Schongau	785	86980
08 1 18 077	Ingersheim	Ludwigsburg	5 378	74379
16 0 67 041	Ingersleben	Gotha	1 137	99192
08 4 26 062	Ingoldingen	Biberach	2 636	88456
09 1 61 000	Ingolstadt, Stadt	Kreisfreie Stadt	111 979	85049 *
09 2 72 128	Innernzell	Freyung-Grafenau	1 660	94548
09 1 88 126	Inning a. Ammersee	Starnberg	3 754	82266
09 1 77 122	Inning a. Holz	Erding	1 265	84416
15 3 63 057	Insel	Stendal	708	39599
13 0 61 017	Insel Hiddensee	Rügen	1 274	18565
13 0 58 050	Insel Poel	Nordwestmecklenburg	2 825	23999
07 3 37 044	Insheim	Südliche Weinstraße	2 123	76865
09 5 71 169	Insingen	Ansbach	1 107	91610
07 1 31 034	Insul	Ahrweiler	435	53520
09 1 89 124	Inzell	Traunstein	4 097	83334
08 4 37 059	Inzigkofen	Sigmaringen	2 665	72514
08 3 36 043	Inzlingen	Lörrach	2 616	79594
09 6 75 139	Iphofen, Stadt	Kitzingen	4 314	97346
07 1 33 050	Ippenschied	Bad Kreuznach	166	55566
09 5 75 134	Ippesheim, Markt	Neustadt a.d.Aisch-Bad Windsheim	1 139	97258
09 5 75 135	Ipsheim, Markt	Neustadt a.d.Aisch-Bad Windsheim	1 980	91472
09 3 74 127	Irchenrieth	Neustadt a.d. Waldnaab	864	92699
09 2 78 140	Irlbach	Straubing-Bogen	1 164	94342
07 2 31 501	Irmenach	Bernkastel-Wittlich	748	56843
07 1 43 246	Irmtraut	Westerwaldkreis	782	56479
08 3 27 027	Irndorf	Tuttlingen	750	78597
07 2 32 063	Irrel	Bitburg-Prüm	1 318	54666
07 2 32 245	Irrhausen	Bitburg-Prüm	253	54689
07 2 35 052	Irsch	Trier-Saarburg	1 450	54451
09 1 82 123	Irschenberg	Miesbach	2 781	83737

1) * Bedeutet, daß die Gemeinde mehrere Postleitzahlen hat;
die hier genannte Zahl ist diejenige des Verwaltungssitzes der Gemeinde.

4 Gemeinden in alphabetischer Ordnung mit Schlüsselnummer,
Bevölkerung und Postleitzahl am 01.01.1996

I

Schlüssel- nummer	Gemeinde	Kreis/Landkreis	Bevöl- kerung	Post- leit- zahl 1)
09 7 77 139	Irsee, Markt	Ostallgäu	1 332	87660
15 3 62 055	Irxleben	Ohrekreis	1 700	39167
09 1 77 123	Isen, Markt	Erding	4 888	84424
03 1 51 013	Isenbüttel	Gifhorn	5 862	38550
07 1 38 031	Isenburg	Neuwied	751	56271
05 9 62 024	Iserlohn, Stadt	Märkischer Kreis	99 341	58636 *
03 2 53 007	Isernhagen	Hannover	21 979	30916
07 1 32 058	Isert	Altenkirchen (Westerwald)	181	57612
09 1 84 130	Ismaning	München	13 500	85737
08 4 36 049	Isny im Allgäu, Stadt	Ravensburg	14 475	88316
08 2 36 030	Ispringen	Enzkreis	6 191	75228
07 1 41 064	Isselbach	Rhein-Lahn-Kreis	392	65558
05 5 54 032	Isselburg, Stadt	Borken	10 644	46419
16 0 71 036	Isseroda	Weimarer Land	397	99428
16 0 64 029	Issersheilingen	Unstrut-Hainich-Kreis	136	99947
09 4 75 137	Issigau	Hof	1 256	95188
05 1 54 020	Issum	Kleve	11 793	47661
03 4 56 010	Isterberg	Grafschaft Bentheim	630	48465
03 4 56 011	Itterbeck	Grafschaft Bentheim	1 694	49847
08 1 25 047	Ittlingen	Heilbronn	2 193	74930
01 0 61 046	Itzehoe, Stadt	Steinburg	34 344	25524
09 4 73 138	Itzgrund	Coburg	2 047	96274
01 0 60 043	Itzstedt	Segeberg	1 357	23845
13 0 59 033	Iven	Ostvorpommern	253	17391
13 0 52 038	Ivenack	Demmin	629	17153
15 3 62 056	Ivenrode	Ohrekreis	559	39343

1) * Bedeutet, daß die Gemeinde mehrere Postleitzahlen hat;
die hier genannte Zahl ist diejenige des Verwaltungssitzes der Gemeinde.

Schlüssel- nummer	Gemeinde	Kreis/Landkreis	Bevöl- kerung	Post- leit- zahl 1)
J				
13 0 56 024	Jabel	Müritz	482	17194
12 0 68 208	Jabel	Ostprignitz-Ruppin	186	16909
09 1 73 131	Jachenau	Bad Tölz-Wolfratshausen	898	83676
12 0 67 236	Jacobsdorf	Oder-Spree	591	15236
03 4 61 005	Jade	Wesermarsch	5 178	26349
13 0 56 025	Jaebetz	Müritz	213	17209
12 0 71 188	Jämlitz	Spree-Neiße	383	03130
12 0 67 240	Jänickendorf	Oder-Spree	184	15518
12 0 70 168	Jännersdorf	Prignitz	145	16949
12 0 71 192	Jänschwalde	Spree-Neiße	2 198	03197
15 3 70 041	Jävenitz	Altmarkkreis Salzwedel	1 190	39638
01 0 59 043	Jagel	Schleswig-Flensburg	815	24878
12 0 73 316	Jagow	Uckermark	574	17337
12 0 62 244	Jagsal	Elbe-Elster	169	04936
08 1 25 048	Jagsthausen	Heilbronn	1 456	74249
08 1 36 035	Jagstzell	Ostalbkreis	2 426	73489
14 1 71 180	Jahnsbach	Annaberg	1 603	09419
14 1 88 120	Jahnsdorf	Stollberg	3 223	09387
12 0 64 236	Jahnsfelde	Märkisch-Oderland	294	15320
14 3 79 340	Jahnshain	Leipziger Land	440	04657
01 0 58 085	Jahrsdorf	Rendsburg-Eckernförde	226	24594
15 3 70 042	Jahrstedt	Altmarkkreis Salzwedel	728	38486
13 0 57 041	Jakobsdorf	Nordvorpommern	571	18442
12 0 73 320	Jakobshagen	Uckermark	201	17268
07 3 33 035	Jakobsweiler	Donnersbergkreis	221	67814
03 3 54 011	Jamein	Lüchow-Dannenberg	1 114	29479
12 0 73 324	Jamikow	Uckermark	121	16306
12 0 61 224	Jamlitz	Dahme-Spreewald	464	15868
09 2 72 129	Jandelsbrunn	Freyung-Grafenau	3 415	94118
15 2 56 041	Janisroda	Burgenlandkreis	202	06618
01 0 59 128	Janneby	Schleswig-Flensburg	430	24992
12 0 66 144	Jannowitz	Oberspreewald-Lausitz	312	01945
13 0 59 034	Japenzin	Ostvorpommern	261	17392
15 3 63 058	Jarchau	Stendal	370	39596

1) * Bedeutet, daß die Gemeinde mehrere Postleitzahlen hat;
die hier genannte Zahl ist diejenige des Verwaltungssitzes der Gemeinde.

4 Gemeinden in alphabetischer Ordnung mit Schlüsselnummer,
Bevölkerung und Postleitzahl am 01.01.1996

J

Schlüssel- nummer	Gemeinde	Kreis/Landkreis	Bevöl- kerung	Post- leit- zahl 1)
01 0 59 129	Jardelund	Schleswig-Flensburg	292	24994
13 0 52 039	Jarmen, Stadt	Demmin	3 234	17126
01 0 59 180	Jarplund-Weding	Schleswig-Flensburg	3 609	24941
13 0 55 034	Jatzke	Mecklenburg-Strelitz	284	17099
13 0 62 025	Jatznick	Uecker-Randow	1 743	17309
15 1 51 025	Jeber-Bergfrieden	Anhalt-Zerbst	760	06862
07 1 33 051	Jeckenbach	Bad Kreuznach	306	55592
15 3 63 059	Jederitz	Stendal	192	39524
15 3 70 043	Jeeben	Altmarkkreis Salzwedel	273	38489
15 3 70 044	Jeetze	Altmarkkreis Salzwedel	477	39624
15 3 70 045	Jeggau	Altmarkkreis Salzwedel	225	39649
15 3 70 046	Jeggeleben	Altmarkkreis Salzwedel	452	29416
12 0 71 196	Jehserig	Spree-Neiße	391	03116
03 3 60 012	Jelmstorf	Uelzen	938	29585
03 1 51 014	Jembke	Gifhorn	1 415	38477
03 4 57 012	Jemgum	Leer	3 767	26844
16 0 53 000	Jena, Stadt	Kreisfreie Stadt	101 061	07743 *
16 0 74 043	Jenalöbnitz	Saale-Holzland-Kreis	134	07751
09 7 77 140	Jengen	Ostallgäu	2 095	86860
13 0 51 029	Jennewitz	Bad Doberan	546	18230
12 0 63 144	Jerchel	Havelland	231	14715
15 3 70 047	Jerchel	Altmarkkreis Salzwedel	311	39638
15 3 63 060	Jerchel	Stendal	138	39517
15 3 58 025	Jerichow, Stadt	Jerichower Land	2 117	39319
12 0 71 200	Jerischke	Spree-Neiße	143	03159
01 0 59 131	Jerrishoe	Schleswig-Flensburg	807	24963
01 0 62 036	Jersbek	Stormarn	1 642	22941
15 3 62 057	Jersleben	Ohrekreis	597	39326
03 1 54 012	Jerxheim	Helmsedt	1 390	38381
06 6 34 010	Jesberg	Schwalm-Eder-Kreis	2 878	34632
13 0 58 051	Jesendorf	Nordwestmecklenburg	545	19417
09 1 79 130	Jesenwang	Fürstenfeldbruck	1 297	82287
12 0 69 280	Jeserig	Potsdam-Mittelmark	1 084	14778
12 0 69 284	Jeserig/Fläming	Potsdam-Mittelmark	289	14827
12 0 69 288	Jeserigerhütten	Potsdam-Mittelmark	154	14827

1) * Bedeutet, daß die Gemeinde mehrere Postleitzahlen hat;
die hier genannte Zahl ist diejenige des Verwaltungssitzes der Gemeinde.

4 Gemeinden in alphabetischer Ordnung mit Schlüsselnummer,
Bevölkerung und Postleitzahl am 01.01.1996

J

Schlüssel- nummer	Gemeinde	Kreis/Landkreis	Bevöl- kerung	Post- leitz- zahl 1)
15 3 70 048	Jeseritz	Altmarkkreis Salzwedel	325	39638
14 3 74 140	Jesewitz	Delitzsch	2 546	04838
15 1 71 026	Jessen (Elster), Stadt	Wittenberg	11 215	06917
13 0 54 048	Jessenitz	Ludwigslust	320	19249
12 0 61 228	Jessern	Dahme-Spreewald	238	15913
12 0 62 248	Jeßnigk	Elbe-Elster	372	04916
15 1 54 015	Jeßnitz, Stadt	Bitterfeld	3 875	06800
03 3 53 020	Jesteburg	Harburg	6 466	21266
08 3 37 060	Jestetten	Waldshut	4 943	79798
12 0 71 204	Jethe	Spree-Neiße	171	03149
12 0 61 232	Jetsch	Dahme-Spreewald	204	15938
09 1 83 122	Jettenbach	Mühdorf a. Inn	734	84555
07 3 36 048	Jettenbach	Kusel	941	66887
08 1 15 053	Jettingen	Böblingen	6 745	71131
09 7 74 144	Jettingen-Scheppach, Markt	Günzburg	6 556	89343
09 1 86 132	Jetzendorf	Pfaffenhofen a.d. Ilm	2 779	85305
01 0 58 086	Jevenstedt	Rendsburg-Eckernförde	2 951	24808
03 4 55 007	Jever, Stadt	Friesland	13 432	26441
12 0 60 100	Joachimsthal, Stadt	Barnim	3 117	16247
07 3 34 012	Jockgrim	Germersheim	6 657	76751
12 0 71 208	Jocksdorf	Spree-Neiße	160	03149
14 1 71 190	Jöhstadt, Stadt	Annaberg	1 763	09477
13 0 53 036	Jördenstorf	Güstrow	1 506	17168
01 0 59 132	Jörl	Schleswig-Flensburg	710	24992
13 0 51 030	Jörnstorf	Bad Doberan	247	18233
14 1 78 230	Jößnitz	Vogtlandkreis	2 169	08547
09 6 71 133	Johannesberg	Aschaffenburg	3 779	63867
14 1 91 180	Johanngeorgenstadt, Stadt	Aue-Schwarzenberg	7 894	08349
09 2 77 126	Johanniskirchen	Rottal-Inn	2 468	84381
01 0 54 059	Joldelund	Nordfriesland	630	25862
16 0 77 018	Jonaswalde	Altenburger Land	360	04626
14 2 86 180	Jonsdorf, Kurort	Löbau-Zittau	1 904	02796
03 3 59 028	Jork	Stade	11 297	21635
06 4 35 016	Jossgrund	Main-Kinzig-Kreis	4 652	63637
07 2 32 246	Jucken	Bitburg-Prüm	183	54689

1) * Bedeutet, daß die Gemeinde mehrere Postleitzahlen hat;
die hier genannte Zahl ist diejenige des Verwaltungssitzes der Gemeinde.

4 Gemeinden in alphabetischer Ordnung mit Schlüsselnummer,
Bevölkerung und Postleitzahl am 01.01.1996

J

Schlüssel- nummer	Gemeinde	Kreis/Landkreis	Bevöl- kerung	Post- leit- zahl 1)
16 0 72 009	Judenbach	Sonneberg	2 280	96515
15 3 70 049	Jübar	Altmarkkreis Salzwedel	681	38489
01 0 59 044	Jübek	Schleswig-Flensburg	2 181	24855
05 1 62 012	Jüchen	Neuss	22 216	41363
16 0 66 034	Jüchsen	Schmalkalden-Meiningen	1 631	98631
16 0 77 019	Jückerberg	Altenburger Land	360	04618
15 1 71 027	Jüdenberg	Wittenberg	591	06773
03 1 52 013	Jühnde	Göttingen	1 095	37127
12 0 72 164	Jühnsdorf	Teltow-Fläming	262	15831
05 3 58 024	Jüllich, Stadt	Düren	32 061	52428
07 2 33 035	Jünkerath	Daun	1 908	54584
13 0 53 037	Jürgenshagen	Güstrow	742	18246
13 0 52 040	Jürgenstorf	Demmin	1 000	17153
12 0 72 168	Jüterbog, Stadt	Teltow-Fläming	11 440	14913
15 1 51 026	Jütrichau	Anhalt-Zerbst	574	39264
16 0 61 053	Jützenbach	Eichsfeld	583	37345
07 3 39 031	Jugenheim in Rheinhessen	Mainz-Bingen	1 362	55270
03 4 52 013	Juist	Aurich	1 634	26571
09 2 77 127	Julbach	Rottal-Inn	2 113	84387
01 0 53 058	Juliusburg	Herzogtum Lauenburg	201	21483
08 4 17 036	Jungingen	Zollernalbkreis	1 482	72417

1) * Bedeutet, daß die Gemeinde mehrere Postleitzahlen hat;
die hier genannte Zahl ist diejenige des Verwaltungssitzes der Gemeinde.

4 Gemeinden in alphabetischer Ordnung mit Schlüsselnummer,
Bevölkerung und Postleitzahl am 01.01.1996

K

Schlüssel- nummer	Gemeinde	Kreis/Landkreis	Bevöl- kerung	Post- leit- zahl 1)
K				
01 0 61 047	Kaaks	Steinburg	372	25582
12 0 73 328	Kaakstedt	Uckermark	343	17268
05 1 62 016	Kaarst, Stadt	Neuss	41 788	41564
01 0 55 023	Kabelhorst	Ostholstein	426	23738
12 0 61 236	Kablow	Dahme-Spreewald	773	15758
15 3 58 026	Kade	Jerichower Land	744	39307
07 1 43 247	Kaden	Westerwaldkreis	619	56459
07 1 43 039	Kadenbach	Westerwaldkreis	1 287	56337
14 2 80 150	Käbschütztal	Meißen-Radebeul	3 107	01665
08 2 36 074	Kämpfelbach	Enzkreis	5 956	75236
14 1 73 110	Kändler	Chemnitzer Land	1 676	09247
07 3 40 212	Käshofen	Pirmasens	628	66894
15 3 63 061	Käthen	Stendal	133	39599
12 0 68 212	Kagar	Ostprignitz-Ruppin	201	16837
12 0 67 244	Kagel	Oder-Spree	665	15345
09 6 71 134	Kahl a. Main	Aschaffenburg	7 127	63796
12 0 62 252	Kahla	Elbe-Elster	383	04928
16 0 74 044	Kahla, Stadt	Saale-Holzland-Kreis	8 189	07768
15 2 56 042	Kahlwinkel	Burgenlandkreis	426	06647
15 3 70 050	Kahrstedt	Altmarkkreis Salzwedel	285	39624
07 1 35 043	Kaifenheim	Cochem-Zell	708	56761
07 1 35 044	Kail	Cochem-Zell	311	56829
01 0 61 048	Kaisborstel	Steinburg	76	25560
01 0 51 057	Kaiser-Wilhelm-Koog	Dithmarschen	322	25709
08 1 19 037	Kaisersbach	Rems-Murr-Kreis	2 506	73667
07 1 35 045	Kaisersesch	Cochem-Zell	2 490	56759
07 3 12 000	Kaiserslautern, Stadt	Kreisfreie Stadt	102 002	67657 *
09 7 79 169	Kaisheim, Markt	Donau-Ries	3 931	86687
15 1 51 027	Kakau	Anhalt-Zerbst	558	06785
03 3 53 021	Kakenstorf	Harburg	1 158	21255
15 3 70 051	Kakerbeck	Altmarkkreis Salzwedel	1 030	39624
06 6 31 016	Kalbach	Fulda	6 106	36148
03 3 57 029	Kalbe	Rotenburg (Wümme)	480	27419
15 3 70 052	Kalbe (Milde), Stadt	Altmarkkreis Salzwedel	3 389	39624

1) * Bedeutet, daß die Gemeinde mehrere Postleitzahlen hat;
die hier genannte Zahl ist diejenige des Verwaltungssitzes der Gemeinde.

4 Gemeinden in alphabetischer Ordnung mit Schlüsselnummer,
Bevölkerung und Postleitzahl am 01.01.1996

K

Schlüssel- nummer	Gemeinde	Kreis/Landkreis	Bevöl- kerung	Post- leit- zahl 1)
16 0 65 042	Kalbsrieth	Kyffhäuserkreis	908	06556
09 5 72 137	Kalchreuth	Erlangen-Höchstadt	2 816	90562
03 1 55 006	Kalefeld	Northeim	7 460	37589
07 1 35 046	Kalenborn	Cochem-Zell	218	56759
07 1 31 036	Kalenborn	Ahrweiler	582	53505
07 2 33 036	Kalenborn-Scheuern	Daun	467	54570
05 1 54 024	Kalkar, Stadt	Kleve	12 560	47546
13 0 58 052	Kalkhorst	Nordwestmecklenburg	1 407	23942
07 3 33 036	Kalkofen	Donnersbergkreis	218	67822
05 3 66 024	Kall	Euskirchen	11 194	53925
05 7 66 036	Kalletal	Lippe	15 791	32689
12 0 72 172	Kallinchen	Teltow-Fläming	445	15806
16 0 61 054	Kallmerode	Eichsfeld	575	37327
09 3 75 156	Kallmünz, Markt	Regensburg	2 789	93183
07 3 32 028	Kallstadt	Bad Dürkheim	1 188	67169
07 1 37 041	Kalt	Mayen-Koblenz	386	56294
07 1 31 037	Kaltenborn	Ahrweiler	393	53520
07 1 37 209	Kaltenengers	Mayen-Koblenz	1 891	56220
07 1 41 065	Kaltenholzhausen	Rhein-Lahn-Kreis	591	65558
01 0 60 044	Kaltenkirchen, Stadt	Segeberg	16 672	24568
16 0 63 043	Kaltenlengsfeld	Wartburgkreis	549	36452
16 0 63 044	Kaltennordheim, Stadt	Wartburgkreis	2 116	36452
16 0 66 035	Kaltensundheim	Schmalkalden-Meiningen	984	98634
09 7 77 141	Kaltental, Markt	Ostallgäu	1 507	87662
16 0 66 036	Kaltenwestheim	Schmalkalden-Meiningen	1 089	98634
01 0 57 032	Kalübbe	Plön	543	24326
13 0 56 026	Kambs	Müritz	281	17207
05 9 78 020	Kamen, Stadt	Unna	46 977	59174
14 2 92 210	Kamenz, Stadt	Westlausitz-Dresdner Land	16 800	01917
15 3 63 062	Kamern	Stendal	777	39524
13 0 51 031	Kamin	Bad Doberan	305	18233
09 7 74 145	Kammeltal	Günzburg	3 229	89358
16 0 64 032	Kammerforst	Unstrut-Hainich-Kreis	983	99986
07 1 43 040	Kammerforst	Westerwaldkreis	256	56206
09 5 76 128	Kammerstein	Roth	2 591	91126

1) * Bedeutet, daß die Gemeinde mehrere Postleitzahlen hat;
die hier genannte Zahl ist diejenige des Verwaltungssitzes der Gemeinde.

4 Gemeinden in alphabetischer Ordnung mit Schlüsselnummer,
Bevölkerung und Postleitzahl am 01.01.1996

K

Schlüssel- nummer	Gemeinde	Kreis/Landkreis	Bevöl- kerung	Post- leit- zahl 1)
13 0 59 035	Kammin	Ostvorpommern	145	17506
13 0 59 036	Kamminke	Ostvorpommern	372	17419
09 7 78 180	Kamlach	Unterallgäu	1 699	87754
07 1 41 066	Kamp-Bornhofen	Rhein-Lahn-Kreis	1 850	56341
05 1 70 020	Kamp-Lintfort, Stadt	Wesel	40 435	47475
01 0 54 061	Kampen (Sylt)	Nordfriesland	642	25999
16 0 73 036	Kamsdorf	Saalfeld-Rudolstadt	3 156	07334
07 3 34 013	Kandel, Stadt	Germersheim	8 292	76870
13 0 57 042	Kandelin	Nordvorpommern	944	18516
08 3 36 045	Kandern, Stadt	Lörrach	7 650	79400
01 0 53 059	Kankelau	Herzogtum Lauenburg	201	21514
16 0 68 028	Kannawurf	Sömmerda	1 086	06578
12 0 68 216	Kantow	Ostprignitz-Ruppin	102	16845
08 4 26 064	Kanzach	Biberach	501	88422
07 2 35 055	Kanzem	Trier-Saarburg	527	54441
07 3 37 045	Kapellen-Drusweiler	Südliche Weinstraße	849	76889
16 0 71 037	Kapellendorf	Weimarer Land	426	99510
07 2 33 217	Kaperich	Daun	188	56767
12 0 65 152	Kappe	Oberhavel	193	16775
07 1 40 062	Kappel	Rhein-Hunsrück-Kreis	577	55483
08 3 17 152	Kappel-Grafenhausen	Ortenaukreis	4 331	77966
07 3 36 049	Kappeln	Kusel	205	67744
01 0 59 045	Kappeln, Stadt	Schleswig-Flensburg	10 128	24376
08 3 17 056	Kappelrodeck	Ortenaukreis	5 898	77876
07 3 37 046	Kapsweyer	Südliche Weinstraße	992	76889
07 1 40 063	Karbach	Rhein-Hunsrück-Kreis	541	56281
09 6 77 146	Karbach, Markt	Main-Spessart	1 414	97842
06 4 40 012	Karben, Stadt	Wetteraukreis	20 638	61184
13 0 60 036	Karbow-VietlÜbbe	Parchim	485	19386
01 0 58 087	Karby	Rendsburg-Eckernförde	604	24398
12 0 61 240	Karche-Zaacko	Dahme-Spreewald	223	15926
13 0 54 049	Karenz	Ludwigslust	331	19294
13 0 54 050	Karft	Ludwigslust	238	19243
13 0 56 027	Kargow	Müritz	730	17192
13 0 51 032	Karin	Bad Doberan	438	18236

1) * Bedeutet, daß die Gemeinde mehrere Postleitzahlen hat;
die hier genannte Zahl ist diejenige des Verwaltungssitzes der Gemeinde.

4 Gemeinden in alphabetischer Ordnung mit Schlüsselnummer,
Bevölkerung und Postleitzahl am 01.01.1996

K

Schlüssel- nummer	Gemeinde	Kreis/Landkreis	Bevöl- kerung	Post- leit- zahl 1)
15 3 58 027	Karith	Jerichower Land	310	39291
07 2 31 065	Karl	Bernkastel-Wittlich	235	54534
08 2 15 096	Karlsbad	Karlsruhe	15 920	76307
13 0 59 037	Karlsburg	Ostvorpommern	1 551	17495
16 0 74 045	Karlsdorf	Saale-Holzland-Kreis	112	07646
08 2 15 103	Karlsdorf-Neuthard	Karlsruhe	8 856	76689
09 1 74 126	Karlsfeld	Dachau	16 935	85757
13 0 59 038	Karlshagen	Ostvorpommern	3 209	17449
07 2 32 064	Karlshausen	Bitburg-Prüm	393	54673
09 1 85 139	Karlshuld	Neuburg-Schrobenhausen	4 576	86668
09 1 85 140	Karlskron	Neuburg-Schrobenhausen	4 202	85123
08 2 12 000	Karlsruhe, Stadt	Stadtkreis	275 690	76133 *
09 6 77 148	Karlstadt, Stadt	Main-Spessart	15 154	97753
09 6 71 114	Karlstein a. Main	Aschaffenburg	8 008	63791
01 0 54 062	Karlum	Nordfriesland	224	25926
13 0 57 043	Karnin	Nordvorpommern	254	18469
13 0 61 018	Karnitz	Rügen	204	18574
01 0 51 058	Karolinenkoog	Dithmarschen	147	25774
15 3 58 028	Karow	Jerichower Land	551	39307
13 0 60 037	Karow	Parchim	1 283	19395
12 0 67 248	Karras	Oder-Spree	56	15848
13 0 60 038	Karrenzín	Parchim	417	19372
09 6 77 149	Karsbach	Main-Spessart	1 651	97783
15 2 56 043	Karsdorf	Burgenlandkreis	2 784	06638
13 0 54 051	Karstädt	Ludwigslust	679	19294
12 0 70 172	Karstädt	Prignitz	3 456	19357
13 0 52 041	Kartlow	Demmin	257	17129
12 0 68 220	Karweseé	Ostprignitz-Ruppin	278	16833
03 3 54 012	Karwitz	Lüchow-Dannenberg	772	29481
07 1 38 501	Kasbach-Ohlenberg	Neuwied	1 264	53547
07 2 32 065	Kaschenbach	Bitburg-Prüm	46	54668
07 1 41 067	Kasdorf	Rhein-Lahn-Kreis	261	56357
07 2 35 056	Kasel	Trier-Saarburg	1 257	54317
12 0 61 244	Kasel-Golzíg	Dahme-Spreewald	490	15938
09 4 77 124	Kasendorf, Markt	Kulmbach	2 539	95359

1) * Bedeutet, daß die Gemeinde mehrere Postleitzahlen hat;
die hier genannte Zahl ist diejenige des Verwaltungssitzes der Gemeinde.

Schlüssel- nummer	Gemeinde	Kreis/Landkreis	Bevöl- kerung	Post- leit- zahl 1)
01 0 53 060	Kasseburg	Herzogtum Lauenburg	553	22929
01 0 55 024	Kasseedorf	Ostholstein	1 363	23717
06 6 11 000	Kassel, Stadt	Kreisfreie Stadt	201 573	34117 *
15 3 70 053	Kassieck	Altmarkkreis Salzwedel	241	39638
13 0 51 033	Kassow	Bad Doberan	454	18258
07 2 35 057	Kastel-Staadt	Trier-Saarlouis	375	54441
07 1 40 064	Kastellaun, Stadt	Rhein-Hunsrück-Kreis	4 722	56288
09 1 71 121	Kastl	Altötting	2 406	84556
09 3 77 128	Kastl	Tirschenreuth	1 345	95506
09 3 71 132	Kastl, Markt	Amberg-Weizbach	2 760	92280
01 0 53 061	Kastorf	Herzogtum Lauenburg	832	23847
13 0 53 038	Katelnbogen	Güstrow	167	18249
12 0 68 224	Katerbow	Ostprignitz-Ruppin	238	16818
16 0 64 069	Katharinenberg	Unstrut-Hainich-Kreis	3 236	99988
01 0 54 063	Katharinenheerd	Nordfriesland	185	25836
15 2 66 022	Katharinenrieth	Sangerhausen	241	06542
15 3 62 058	Kathendorf	Ohrekreis	301	39359
12 0 71 212	Kathlow	Spree-Neiße	162	03058
03 1 55 007	Katlenburg-Lindau	Northheim	7 551	37191
01 0 60 045	Kattendorf	Segeberg	762	24568
07 3 33 037	Katzenbach	Donnersbergkreis	551	67806
07 1 41 068	Katzenelnbogen, Stadt	Rhein-Lahn-Kreis	2 012	56368
16 0 73 037	Katzhütte	Saalfeld-Rudolstadt	2 106	98746
13 0 59 039	Katzow	Ostvorpommern	581	17509
07 3 35 017	Katzweiler	Kaiserslautern	1 678	67734
07 2 33 037	Katzwinkel	Daun	157	54552
07 1 32 080	Katzwinkel (Sieg)	Altenkirchen (Westerwald)	1 946	57581
07 1 41 069	Kaub, Stadt	Rhein-Lahn-Kreis	1 192	56349
16 0 76 034	Kauern	Greiz	483	07554
09 7 62 000	Kaufbeuren, Stadt	Kreisfreie Stadt	42 748	87600
09 1 81 128	Kaufering	Landsberg a. Lech	8 748	86916
06 6 33 015	Kaufungen	Kassel	11 921	34260
15 3 70 054	Kaulitz	Altmarkkreis Salzwedel	250	29416
16 0 73 038	Kaulsdorf	Saalfeld-Rudolstadt	3 213	07338
12 0 71 216	Kausche	Spree-Neiße	297	03130

1) * Bedeutet, daß die Gemeinde mehrere Postleitzahlen hat;
die hier genannte Zahl ist diejenige des Verwaltungssitzes der Gemeinde.

Schlüssel- nummer	Gemeinde	Kreis/Landkreis	Bevöl- kerung	Post- leit- zahl 1)
14 1 78 240	Kauschwitz	Vogtlandkreis	951	08525
07 1 32 059	Kausen	Altenkirchen (Westerwald)	742	57520
12 0 62 256	Kauxdorf	Elbe-Elster	170	04924
13 0 57 044	Kavelsdorf	Nordvorpommern	293	18334
13 0 51 034	Kavelstorf	Bad Doberan	1 047	18196
01 0 60 046	Kayhude	Segeberg	929	23863
15 2 56 044	Kayna	Burgenlandkreis	1 624	06724
06 4 40 013	Kefenrod	Wetteraukreis	3 038	63699
16 0 61 055	Kefferhausen	Eichsfeld	823	37351
08 3 17 057	Kehl, Stadt	Ortenaukreis	33 137	77694
07 1 41 070	Kehlbach	Rhein-Lahn-Kreis	160	56355
16 0 62 024	Kehmstedt	Nordhausen	566	99752
15 3 63 063	Kehnert	Stendal	278	39517
12 0 70 176	Kehrberg	Prignitz	314	16928
07 1 37 043	Kehrig	Mayen-Koblenz	1 108	56729
12 0 67 252	Kehrigk	Oder-Spree	229	15859
07 1 40 065	Keidelheim	Rhein-Hunsrück-Kreis	280	55471
16 0 75 047	Keila	Saale-Orla-Kreis	88	07389
07 2 33 218	Kelberg	Daun	1 856	53539
15 2 66 023	Kelbra (Kyffhäuser), Stadt	Sangerhausen	3 123	06537
09 2 73 137	Kelheim, Stadt	Kelheim	15 760	93309
06 4 36 008	Kelkheim (Taunus), Stadt	Main-Taunus-Kreis	26 494	65779
07 2 35 058	Kell am See	Trier-Saarburg	1 829	54427
16 0 61 056	Kella	Eichsfeld	566	37308
07 1 33 202	Kellenbach	Bad Kreuznach	284	55606
01 0 55 025	Kellenhusen (Ostsee)	Ostholstein	1 072	23746
12 0 68 228	Keller	Ostprignitz-Ruppin	185	16775
01 0 61 049	Kellinghusen, Stadt	Steinburg	8 066	25548
09 7 75 132	Kellmünz a.d. Iller, Markt	Neu-Ulm	1 299	89293
06 4 33 007	Kelsterbach, Stadt	Groß-Gerau	14 491	65451
08 2 36 070	Keltern	Enzkreis	8 657	75210
15 1 71 028	Kemberg, Stadt	Wittenberg	2 885	06901
12 0 72 176	Kemnitz	Teltow-Fläming	384	15926
12 0 66 148	Kemmen	Oberspreewald-Lausitz	224	03205
07 1 41 071	Kemmenau	Rhein-Lahn-Kreis	475	56132

1) * Bedeutet, daß die Gemeinde mehrere Postleitzahlen hat;
die hier genannte Zahl ist diejenige des Verwaltungssitzes der Gemeinde.

4 Gemeinden in alphabetischer Ordnung mit Schlüsselnummer,
Bevölkerung und Postleitzahl am 01.01.1996

K

Schlüssel- nummer	Gemeinde	Kreis/Landkreis	Bevöl- kerung	Post- leit- zahl 1)
09 4 71 150	Kemmern	Bamberg	2 442	96164
09 3 77 129	Kemnath, Stadt	Tirschenreuth	5 293	95478
12 0 70 180	Kemnitz	Prignitz	325	16928
12 0 69 292	Kemnitz	Potsdam-Mittelmark	511	14542
13 0 59 040	Kemnitz	Ostvorpommern	979	17509
05 1 66 012	Kempen, Stadt	Viersen	36 093	47906
07 1 31 502	Kempenich	Ahrweiler	1 648	56746
07 1 34 046	Kempfeld	Birkenfeld	833	55758
09 7 63 000	Kempton (Allgäu), Stadt	Kreisfreie Stadt	61 657	87435 *
14 1 88 130	Kemtau	Stollberg	1 583	09240
07 2 35 060	Kenn	Trier-Saarburg	2 428	54344
13 0 57 045	Kenz	Nordvorpommern	364	18314
08 3 16 020	Kenzingen, Stadt	Emmendingen	8 526	79341
07 2 32 066	Keppeshausen	Bitburg-Prüm	16	54673
07 1 37 048	Kerben	Mayen-Koblenz	331	56295
15 3 70 055	Kerkau	Altmarkkreis Salzwedel	221	29416
05 1 54 028	Kerken	Kleve	12 060	47647
12 0 73 332	Kerkow	Uckermark	376	16278
12 0 71 220	Kerkwitz	Spree-Neiße	440	03172
08 1 19 093	Kernen im Remstal	Rems-Murr-Kreis	14 358	71394
07 2 33 038	Kerpen (Eifel)	Daun	470	54578
05 3 62 032	Kerpen, Stadt	Erftkreis	61 998	50171 *
07 2 33 219	Kerschenbach	Daun	178	54589
12 0 72 180	Kerzendorf	Teltow-Fläming	182	14974
07 3 33 038	Kerzenheim	Donnersbergkreis	2 192	67304
12 0 68 232	Kerzlin	Ostprignitz-Ruppin	261	16845
07 1 32 060	Kescheid	Altenkirchen (Westerwald)	119	57632
07 2 32 247	Kesfeld	Bitburg-Prüm	109	54619
07 1 31 039	Kesseling	Ahrweiler	702	53506
14 2 90 230	Kesselsdorf	Weißeritzkreis	3 409	01723
13 0 51 035	Kessin	Bad Doberan	645	18196
07 2 31 066	Kesten	Bernkastel-Wittlich	440	54518
07 1 41 072	Kestert	Rhein-Lahn-Kreis	822	56348
08 2 26 037	Ketsch	Rhein-Neckar-Kreis	12 513	68775
07 1 32 061	Kettenhausen	Altenkirchen (Westerwald)	295	57612

1) * Bedeutet, daß die Gemeinde mehrere Postleitzahlen hat;
die hier genannte Zahl ist diejenige des Verwaltungssitzes der Gemeinde.

4 Gemeinden in alphabetischer Ordnung mit Schlüsselnummer,
Bevölkerung und Postleitzahl am 01.01.1996

K

Schlüssel- nummer	Gemeinde	Kreis/Landkreis	Bevöl- kerung	Post- leit- zahl 1)
07 3 31 042	Kettenheim	Alzey-Worms	275	55234
03 4 59 023	Kettenkamp	Osnabrück	1 565	49577
09 7 78 221	Kettershausen	Unterallgäu	1 716	86498
07 1 37 211	Kettig	Mayen-Koblenz	2 926	56220
14 2 80 160	Ketzerbachtal	Meißen-Radebeul	3 144	01623 *
12 0 63 148	Ketzin, Stadt	Havelland	4 064	14669
12 0 69 296	Ketzür	Potsdam-Mittelmark	209	14778
05 1 54 032	Kevelaer, Stadt	Kleve	25 737	47623 *
07 2 32 248	Kickeshausen	Bitburg-Prüm	34	54689
14 3 75 080	Kiebitz	Döbeln	486	04720
01 0 61 050	Kiebitzreihe	Steinburg	2 110	25368
06 4 39 009	Kiedrich	Rheingau-Taunus-Kreis	3 697	65399
09 1 87 148	Kiefersfelden	Rosenheim	6 307	83088
12 0 64 240	Kiehnwerder	Märkisch-Oderland	122	15324
12 0 71 224	Kiekebusch	Spree-Neiße	966	03058
12 0 61 248	Kiekebusch	Dahme-Spreewald	174	15749
01 0 02 000	Kiel, Landeshauptstadt	Kreisfreie Stadt	246 033	24103 *
12 0 67 256	Kienbaum	Oder-Spree	344	15345
12 0 63 152	Kienberg	Havelland	345	14641
09 1 89 126	Kienberg	Traunstein	1 250	83361
12 0 64 244	Kienitz	Märkisch-Oderland	617	15324
05 9 62 028	Kierspe, Stadt	Märkischer Kreis	17 541	58566
01 0 59 047	Kiesby	Schleswig-Flensburg	222	24392
08 2 36 031	Kieselbronn	Enzkreis	2 577	75249
12 0 67 260	Kieselwitz	Oder-Spree	339	15890
13 0 56 028	Kleve	Müritz	175	17209
16 0 71 038	Kiliansroda	Weimarer Land	224	99441
16 0 68 029	Kindelbrück, Stadt	Sömmerda	2 173	99638
07 3 32 029	Kindenheim	Bad Dürkheim	912	67271
07 2 31 067	Kinderbeuern	Bernkastel-Wittlich	1 052	54538
09 1 76 137	Kinding, Markt	Eichstätt	2 593	85125
07 3 35 018	Kindsbach	Kaiserslautern	2 500	67661
07 2 31 068	Kinheim	Bernkastel-Wittlich	868	54538
09 1 81 129	Kinsau	Landsberg a. Lech	893	86981
07 2 32 249	Kinzenburg	Bitburg-Prüm	42	54597

1) * Bedeutet, daß die Gemeinde mehrere Postleitzahlen hat;
die hier genannte Zahl ist diejenige des Verwaltungssitzes der Gemeinde.

Schlüssel- nummer	Gemeinde	Kreis/Landkreis	Bevöl- kerung	Post- leit- zahl 1)
09 1 76 138	Kipfenberg, Markt	Eichstätt	5 363	85110
08 3 17 059	Kippenheim	Ortenaukreis	5 184	77971
14 2 90 240	Kipsdorf, Kurort	Weißeritzkreis	428	01776
07 1 43 248	Kirburg	Westerwaldkreis	544	57629
13 0 54 052	Kirch Jesar	Ludwigslust	525	19230
13 0 51 036	Kirch Mulsow	Bad Doberan	388	18233
09 1 89 127	Kirchanschöring	Traunstein	2 846	83417
08 1 25 049	Kirchardt	Heilbronn	5 027	74912
01 0 57 033	Kirchbarkau	Plön	682	24245
09 2 76 126	Kirchberg	Regen	4 191	94259
09 1 77 124	Kirchberg	Erding	783	84434
07 1 40 067	Kirchberg (Hunsrück), Stadt	Rhein-Hunsrück-Kreis	3 776	55481
08 4 26 065	Kirchberg an der Iller	Biberach	1 746	88486
08 1 27 046	Kirchberg an der Jagst, Stadt ..	Schwäbisch Hall	4 460	74592
08 1 19 038	Kirchberg an der Murr	Rems-Murr-Kreis	3 650	71737
14 1 93 160	Kirchberg, Stadt	Zwickauer Land	8 476	08107
03 2 55 025	Kirchbrak	Holzminden	1 262	37619
03 2 51 021	Kirchdorf	Diepholz	1 908	27245
13 0 57 046	Kirchdorf	Nordvorpommern	465	18519
09 1 83 123	Kirchdorf	Mühlendorf a. Inn	1 248	83527
09 2 73 139	Kirchdorf	Kelheim	811	93348
09 2 77 128	Kirchdorf a. Inn	Rottal-Inn	4 725	84375
09 1 78 136	Kirchdorf a.d. Amper	Freising	2 237	85414
08 4 26 066	Kirchdorf an der Iller	Biberach	3 215	88457
09 2 76 127	Kirchdorf i. Wald	Regen	2 152	94261
09 4 74 143	Kirchehrenbach	Forchheim	2 366	91356
07 1 32 062	Kircheib	Altenkirchen (Westerwald)	483	57612
07 1 32 063	Kirchen (Sieg)	Altenkirchen (Westerwald)	9 817	57548
09 3 74 128	Kirchendemenreuth	Neustadt a.d. Waldnaab	939	92665
09 4 79 129	Kirchenlamitz, Stadt	Wunsiedel i. Fichtelgebirge	4 370	95158
09 4 72 156	Kirchenpingarten	Bayreuth	1 278	95466
09 5 74 135	Kirchensittenbach	Nürnberger Land	2 144	91241
08 4 16 022	Kirchentellinsfurt	Tübingen	5 254	72138
09 3 74 129	Kirchenthumbach, Markt	Neustadt a.d. Waldnaab	3 479	91281
16 0 61 057	Kirchgandern	Eichsfeld	615	37318

1) * Bedeutet, daß die Gemeinde mehrere Postleitzahlen hat;
die hier genannte Zahl ist diejenige des Verwaltungssitzes der Gemeinde.

4 Gemeinden in alphabetischer Ordnung mit Schlüsselnummer,
Bevölkerung und Postleitzahl am 01.01.1996

K

Schlüssel- nummer	Gemeinde	Kreis/Landkreis	Bevöl- kerung	Post- leit- zahl 1)
03 3 55 020	Kirchgellersen	Lüneburg	1 796	21394
06 5 34 011	Kirchhain, Stadt	Marburg-Biedenkopf	16 287	35274
09 2 75 130	Kirchham	Passau	2 345	94148
16 0 73 039	Kirchhasel	Saalfeld-Rudolstadt	1 918	07407
09 7 78 157	Kirchhaslach	Unterallgäu	1 238	87755
16 0 64 033	Kirchheilingen	Unstrut-Hainich-Kreis	883	99947
16 0 70 031	Kirchheim	Ilm-Kreis	987	99334
09 6 79 153	Kirchheim	Würzburg	2 279	97268
06 6 32 011	Kirchheim	Hersfeld-Rotenburg	4 145	36275
08 1 18 040	Kirchheim am Neckar	Ludwigsburg	4 820	74366
08 1 36 037	Kirchheim am Ries	Ostalbkreis	1 884	73467
07 3 32 030	Kirchheim an der Weinstraße	Bad Dürkheim	1 545	67281
09 1 84 131	Kirchheim b. München	München	12 555	85551
09 7 78 158	Kirchheim i. Schw., Markt	Unterallgäu	2 637	87757
08 1 16 033	Kirchheim unter Teck, Stadt	Esslingen	38 205	73230
07 3 33 039	Kirchheimbolanden, Stadt	Donnersbergkreis	7 349	67292
05 9 66 016	Kirchhundem	Olpe	13 030	57399
09 6 74 160	Kirchlauter	Haßberge	1 472	96166
05 7 58 020	Kirchlengern	Herford	15 589	32278
03 3 61 005	Kirchlinteln	Verden	9 959	27308
01 0 57 034	Kirchnüchel	Plön	197	23714
09 2 78 141	Kirchroth	Straubing-Bogen	3 479	94356
07 1 31 040	Kirchsahr	Ahrweiler	396	53505
15 2 56 045	Kirchscheidungen	Burgenlandkreis	404	06636
03 4 58 011	Kirchseele	Oldenburg	1 223	27243
09 1 75 124	Kirchseeon, Markt	Ebersberg	8 365	85614
03 3 57 030	Kirchtimke	Rotenburg (Wümme)	917	27412
07 1 37 049	Kirchwald	Mayen-Koblenz	1 018	56729
03 3 57 031	Kirchwalsede	Rotenburg (Wümme)	1 212	27386
09 1 71 122	Kirchweidach	Altötting	2 139	84558
07 2 33 039	Kirchweiler	Daun	400	54570
03 3 52 026	Kirchwistedt	Cuxhaven	465	27616
16 0 61 058	Kirchworbis	Eichsfeld	1 522	37339
08 3 15 064	Kirchzarten	Breisgau-Hochschwarzwald	9 390	79199
09 6 76 131	Kirchzell, Markt	Miltenberg	2 520	63931

1) * Bedeutet, daß die Gemeinde mehrere Postleitzahlen hat;
die hier genannte Zahl ist diejenige des Verwaltungssitzes der Gemeinde.

Schlüssel- nummer	Gemeinde	Kreis/Landkreis	Bevöl- kerung	Post- leit- zahl 1)
07 2 35 062	Kirf	Trier-Saarlouis	762	54441
10 0 45 115	Kirkel	Saarpfalz-Kreis	9 933	66459
07 1 33 052	Kirn, Stadt	Bad Kreuznach	9 302	55606
14 2 87 180	Kirnitzschtal	Sächsische Schweiz	2 252	01855
07 3 36 050	Kirrweiler	Kusel	226	67744
07 3 37 047	Kirrweiler (Pfalz)	Südliche Weinstraße	1 906	67489
07 2 33 220	Kirsbach	Daun	99	53539
14 2 72 180	Kirschau	Bautzen	2 022	02681
16 0 75 048	Kirschkau	Saale-Orla-Kreis	261	07919
07 1 33 053	Kirschroth	Bad Kreuznach	293	55566
07 1 34 047	Kirschweiler	Birkenfeld	1 151	55743
06 5 35 010	Kirtorf, Stadt	Vogelsbergkreis	3 643	36320
01 0 60 047	Kisdorf	Segeberg	2 953	24629
07 1 40 068	Kisselbach	Rhein-Hunsrück-Kreis	554	56291
03 1 58 021	Kissenbrück	Wolfenbüttel	1 310	38324
09 7 71 142	Kissing	Aichach-Friedberg	9 679	86438
08 4 36 052	Kißlegg	Ravensburg	8 547	88353
09 6 79 154	Kist	Würzburg	2 491	97270
13 0 52 042	Kittendorf	Demmin	433	17153
14 2 86 190	Kittlitz	Löbau-Zittau	2 788	02708
12 0 66 152	Kittlitz	Oberspreewald-Lausitz	345	03222
01 0 53 062	Kittlitz	Herzogtum Lauenburg	267	23911
14 3 79 350	Kitzen	Leipziger Land	1 865	04460
09 6 75 141	Kitzingen, Stadt	Kitzingen	21 209	97318
14 3 79 360	Kitzscher, Stadt	Leipziger Land	7 805	04567
15 3 70 056	Kläden	Altmarkkreis Salzwedel	269	39619
15 3 63 064	Kläden	Stendal	804	39579
14 1 88 140	Klaffenbach	Stollberg	1 893	09221
01 0 57 035	Klamp	Plön	657	24321
01 0 54 065	Klanxbüll	Nordfriesland	784	25924
01 0 59 049	Klappholz	Schleswig-Flensburg	444	24860
12 0 72 184	Klasdorf	Teltow-Fläming	289	15837
12 0 72 188	Klausdorf	Teltow-Fläming	1 415	15838
13 0 57 047	Klausdorf	Nordvorpommern	483	18445
01 0 57 036	Klausdorf	Plön	5 707	24147

1) * Bedeutet, daß die Gemeinde mehrere Postleitzahlen hat;
die hier genannte Zahl ist diejenige des Verwaltungssitzes der Gemeinde.

4 Gemeinden in alphabetischer Ordnung mit Schlüsselnummer,
Bevölkerung und Postleitzahl am 01.01.1996

K

Schlüssel- nummer	Gemeinde	Kreis/Landkreis	Bevöl- kerung	Post- leitz- zahl 1)
07 2 31 069	Klausen	Bernkastel-Wittlich	1 204	54524
12 0 73 336	Klaushagen	Uckermark	232	17268
15 3 62 059	Klein Ammensleben	Ohrekreis	512	39326
01 0 57 037	Klein Barkau	Plön	210	24245
12 0 63 156	Klein Behnitz	Havelland	182	14641
13 0 53 039	Klein Belitz	Güstrow	530	18246
13 0 54 053	Klein Bengerstorf	Ludwigslust	330	19258
01 0 59 050	Klein Bennebek	Schleswig-Flensburg	583	24848
03 4 54 024	Klein Berßen	Emsland	1 042	49777
13 0 59 041	Klein Bünzow	Ostvorpommern	879	17390
12 0 71 228	Klein Döbbern	Spree-Neiße	256	03058
12 0 71 232	Klein Düben	Spree-Neiße	117	03130
15 3 70 058	Klein Gartz	Altmarkkreis Salzwedel	178	29416
12 0 70 184	Klein Gottschow	Prignitz	218	19348
12 0 71 236	Klein Köllzig	Spree-Neiße	295	03159
13 0 51 037	Klein Kussewitz	Bad Doberan	511	18184
12 0 61 252	Klein Leine	Dahme-Spreewald	158	15913
12 0 71 240	Klein Loitz	Spree-Neiße	390	03130
13 0 62 026	Klein Luckow	Uecker-Randow	276	17337
13 0 56 029	Klein Lukow	Müritz	284	17217
12 0 69 300	Klein Marzehns	Potsdam-Mittelmark	133	14823
03 3 57 032	Klein Meckelsen	Rotenburg (Wümme)	825	27419
12 0 67 264	Klein Muckrow	Oder-Spree	135	15868
15 3 67 015	Klein Mühlingen	Schönebeck	716	39221
01 0 56 029	Klein Nordende	Pinneberg	2 698	25336
01 0 56 030	Klein Offenseth-Sparrieshoop ...	Pinneberg	2 162	25365
15 3 55 031	Klein Oschersleben	Bördekreis	773	39398
01 0 53 064	Klein Pampau	Herzogtum Lauenburg	668	21514
12 0 66 156	Klein Radden	Oberspreewald-Lausitz	256	03222
01 0 59 051	Klein Rheide	Schleswig-Flensburg	312	24848
15 3 55 032	Klein Rodensleben	Bördekreis	403	39167
01 0 60 049	Klein Rönnau	Segeberg	1 219	23795
13 0 54 054	Klein Rogahn	Ludwigslust	731	19073
15 3 52 021	Klein Schierstedt	Aschersleben-Staßfurt	429	06449
12 0 72 192	Klein Schulzendorf	Teltow-Fläming	403	14959

1) * Bedeutet, daß die Gemeinde mehrere Postleitzahlen hat;
die hier genannte Zahl ist diejenige des Verwaltungssitzes der Gemeinde.

Schlüssel- nummer	Gemeinde	Kreis/Landkreis	Bevöl- kerung	Post- leit- zahl 1)
15 3 63 065	Klein Schwechten	Stendal	551	39579
13 0 53 040	Klein Sien	Güstrow	444	18246
13 0 58 053	Klein Trebbow	Nordwestmecklenburg	633	19069
13 0 53 041	Klein Upahl	Güstrow	196	18276
13 0 55 035	Klein Vielen	Mecklenburg-Strelitz	716	17237
15 3 55 033	Klein Wanzleben	Bördekreis	2 356	39164
01 0 62 039	Klein Wesenberg	Stormarn	655	23860
01 0 58 088	Klein Wittensee	Rendsburg-Eckernförde	216	24361
12 0 70 188	Klein Woltersdorf	Prignitz	349	16928
01 0 53 066	Klein Zecher	Herzogtum Lauenburg	216	23883
12 0 60 104	Klein Ziethen	Barnim	222	16247
12 0 65 156	Klein-Mutz	Oberhavel	549	16775
07 3 39 032	Klein-Winternheim	Mainz-Bingen	3 068	55270
09 7 72 160	Kleinaitingen	Augsburg	1 456	86507
15 3 55 030	Kleinalsleben	Bördekreis	220	39398
15 3 70 057	Kleinau	Altmarkkreis Salzwedel	838	39606
16 0 61 059	Kleinbartloff	Eichsfeld	486	37355
10 0 41 514	Kleinblittersdorf	Stadtverband Saarbrücken	13 192	66271
16 0 74 046	Kleinbockedra	Saale-Holzland-Kreis	49	07646
16 0 62 025	Kleinbodungen	Nordhausen	484	99752
16 0 68 031	Kleinbrembach	Sömmerda	358	99610
07 3 40 213	Kleinbundenbach	Pirmasens	396	66501
16 0 74 047	Kleinebersdorf	Saale-Holzland-Kreis	201	07646
16 0 74 048	Kleineutersdorf	Saale-Holzland-Kreis	422	07768
07 3 37 048	Kleinfischlingen	Südliche Weinstraße	297	67483
16 0 62 026	Kleinfurra	Nordhausen	1 267	99735
16 0 73 041	Kleingeschwenda b. Arnsgereuth	Saalfeld-Rudolstadt	343	07318
15 2 56 046	Kleinhelmsdorf	Burgenlandkreis	328	06722
09 6 76 132	Kleinheubach, Markt	Miltenberg	3 320	63924
07 2 31 070	Kleinich	Bernkastel-Wittlich	788	54483
09 6 71 135	Kleinkahl	Aschaffenburg	1 866	63828
07 3 32 031	Kleinkarlbach	Bad Dürkheim	795	67271
16 0 64 034	Kleinkeula	Unstrut-Hainich-Kreis	111	99976
15 1 71 030	Kleinkorga	Wittenberg	84	06926
12 0 62 260	Kleinkrausnik	Elbe-Elster	136	03249

1) * Bedeutet, daß die Gemeinde mehrere Postleitzahlen hat;
die hier genannte Zahl ist diejenige des Verwaltungssitzes der Gemeinde.

4 Gemeinden in alphabetischer Ordnung mit Schlüsselnummer,
Bevölkerung und Postleitzahl am 01.01.1996

K

Schlüssel- nummer	Gemeinde	Kreis/Landkreis	Bevöl- kerung	Post- leit- zahl 1)
07 2 32 250	Kleinlangenfeld	Bitburg-Prüm	150	54597
09 6 75 142	Kleinlangheim, Markt	Kitzingen	1 680	97355
15 2 66 024	Kleinleinungen	Sangerhausen	154	06528
12 0 69 304	Kleinmachnow	Potsdam-Mittelmark	11 283	14532
07 1 38 034	Kleinmaischeid	Neuwied	1 213	56271
16 0 68 032	Kleinmölsen	Sömmerda	255	99198
16 0 68 033	Kleinneuhäusen	Sömmerda	471	99625
07 3 38 015	Kleinniedesheim	Ludwigshafen	729	67259
16 0 71 039	Kleinobringen	Weimarer Land	258	99439
14 1 81 210	Kleinolbersdorf-Altenhain	Mittlerer Erzgebirgskreis	1 625	09128
09 6 71 136	Kleinostheim	Aschaffenburg	7 774	63801
12 0 70 192	Kleinow	Prignitz	669	19348
15 1 59 021	Kleinpaschleben	Köthen	1 045	06369
16 0 76 035	Kleinreinsdorf	Greiz	452	07989
09 6 79 155	Kleintrinderfeld	Würzburg	2 081	97271
14 2 92 230	Kleinröhrsdorf	Westlausitz-Dresdner Land	740	01900
16 0 71 041	Kleinromstedt	Weimarer Land	322	99510
16 0 66 037	Kleinschalkalden, Kurort	Schalkalden-Meiningen	1 758	98593
16 0 71 042	Kleinschwabhausen	Weimarer Land	267	99441
09 4 74 144	Kleinsendelbach	Forchheim	1 512	91077
07 3 40 214	Kleinsteinhausen	Pirmasens	844	66484
09 6 76 133	Kleinwallstadt, Markt	Miltenberg	5 479	63839
16 0 62 027	Kleinwechungen	Nordhausen	302	99735
14 2 72 190	Kleinwelka	Bautzen	2 732	02627
16 0 64 035	Kleinwelsbach	Unstrut-Hainich-Kreis	137	99947
12 0 68 236	Kleinzerlang	Ostprignitz-Ruppin	266	16831
01 0 53 067	Klempau	Herzogtum Lauenburg	551	23628
12 0 69 308	Klepzig	Potsdam-Mittelmark	156	14823
12 0 63 160	Kleßen	Havelland	317	14728
01 0 57 038	Kletkamp	Plön	141	24327
16 0 71 043	Klettbach	Weimarer Land	780	99102
16 0 62 028	Klettenberg	Nordhausen	493	99755
08 3 37 062	Klettgau	Waldshut	7 278	79771
16 0 64 036	Klettstedt	Unstrut-Hainich-Kreis	274	99955
12 0 66 160	Klettwitz	Oberspreewald-Lausitz	1 252	01998

1) * Bedeutet, daß die Gemeinde mehrere Postleitzahlen hat;
die hier genannte Zahl ist diejenige des Verwaltungssitzes der Gemeinde.

4 Gemeinden in alphabetischer Ordnung mit Schlüsselnummer,
Bevölkerung und Postleitzahl am 01.01.1996

K

Schlüssel- nummer	Gemeinde	Kreis/Landkreis	Bevöl- kerung	Post- leit- zahl 1)
14 3 74 150	Kletzen-Zschölkau	Delitzsch	873	04519
13 0 52 043	Kletzin	Demmin	494	17111
12 0 70 196	Kletzke	Prignitz	469	19336
01 0 61 052	Kleve	Steinburg	559	25554
01 0 51 060	Kleve	Dithmarschen	422	25779
05 1 54 036	Kleve, Stadt	Kleve	48 344	47533
13 0 57 048	Klevenow	Nordvorpommern	363	18516
13 0 53 042	Kleverhof	Güstrow	359	17179
07 1 35 048	Kliding	Cochem-Zell	235	56825
15 1 51 028	Klieken	Anhalt-Zerbst	1 168	06869
12 0 72 196	Kliestow	Teltow-Fläming	286	14959
15 3 63 066	Klietz	Stendal	1 885	39524
07 1 41 073	Klingelbach	Rhein-Lahn-Kreis	741	56368
14 2 90 250	Klingenberg	Weißeritzkreis	1 514	01738
09 6 76 134	Klingenberg a. Main, Stadt	Miltenberg	6 180	63911
07 3 37 049	Klingenmünster	Südliche Weinstraße	2 341	76889
14 1 78 250	Klingenthal/ Sa., Stadt	Vogtlandkreis	11 129	08248
16 0 63 045	Klings	Wartburgkreis	560	36452
13 0 56 030	Klink	Müritz	1 033	17192
13 0 60 039	Klinken	Parchim	391	19374
12 0 73 340	Klinkow	Uckermark	243	17291
01 0 53 068	Klinkrade	Herzogtum Lauenburg	529	23898
14 2 80 170	Klipphausen	Meißen-Radebeul	2 553	01665
15 3 58 029	Klitsche	Jerichower Land	378	39307
14 2 84 130	Klitten	Niederschles. Oberlausitzkreis ..	1 519	02906
01 0 54 068	Klixbüll	Nordfriesland	887	25899
15 2 61 024	Klobikau	Merseburg-Querfurt	647	06246
13 0 56 031	Klocksín	Müritz	453	17194
13 0 54 055	Kloddram	Ludwigslust	184	19260
15 1 71 031	Klößen	Wittenberg	731	06917
15 3 70 059	Klötze, Stadt	Altmarkkreis Salzwedel	6 312	38486
15 2 65 023	Kloschwitz	Saalkreis	465	06198
14 1 78 260	Kloschwitz	Vogtlandkreis	240	08527
15 3 70 060	Kloster Neuendorf	Altmarkkreis Salzwedel	502	39638
16 0 69 025	Kloster Veßra	Hildburghausen	378	98660

1) * Bedeutet, daß die Gemeinde mehrere Postleitzahlen hat;
die hier genannte Zahl ist diejenige des Verwaltungssitzes der Gemeinde.

4 Gemeinden in alphabetischer Ordnung mit Schlüsselnummer,
Bevölkerung und Postleitzahl am 01.01.1996

K

Schlüssel- nummer	Gemeinde	Kreis/Landkreis	Bevöl- kerung	Post- leit- zahl 1)
12 0 72 200	Kloster Zinna	Teltow-Fläming	1 138	14913
12 0 64 252	Klosterdorf	Märkisch-Oderland	431	15345
12 0 60 108	Klosterfelde	Barnim	2 986	16348
15 2 56 048	Klosterhäseler	Burgenlandkreis	926	06647
12 0 68 240	Klosterheide	Ostprignitz-Ruppin	200	16835
07 1 40 070	Klosterkumbd	Rhein-Hunsrück-Kreis	272	55469
09 7 72 162	Klosterlechfeld	Augsburg	2 367	86836
15 2 60 037	Klostermansfeld	Mansfelder Land	3 170	06308
12 0 73 344	Klosterwalde	Uckermark	411	17268
07 1 35 049	Klotten	Cochem-Zell	1 558	56818
07 1 40 071	Kludenbach	Rhein-Hunsrück-Kreis	105	55481
15 3 62 060	Klüden	Ohrekreis	313	39638
07 2 35 063	Klüsserath	Trier-Saarburg	1 114	54340
13 0 58 054	Klützt, Stadt	Nordwestmecklenburg	3 358	23948
13 0 61 019	Klujs	Rügen	327	18569
03 4 54 025	Kluse	Emsland	1 440	26892
15 2 61 025	Knapendorf	Merseburg-Querfurt	553	06246
14 2 92 240	Knappensee	Westlausitz-Dresdner Land	1 889	02999
16 0 75 049	Knau	Saale-Orla-Kreis	798	07389
13 0 58 055	Kneese	Nordwestmecklenburg	283	19205
03 1 58 022	Kneitlingen	Wolfenbüttel	853	38170
09 6 74 163	Knetzgau	Haßberge	6 200	97478
12 0 62 264	Knippelsdorf	Elbe-Elster	324	04916
07 3 34 014	Knittelsheim	Germersheim	770	76879
08 2 36 033	Knittlingen, Stadt	Enzkreis	7 248	75438
07 3 37 050	Knöringen	Südliche Weinstraße	399	76833
07 3 40 215	Knopp-Labach	Pirmasens	468	66917
13 0 52 044	Knorrendorf	Demmin	726	17091
06 6 34 011	Knüllwald	Schwalm-Eder-Kreis	5 323	34593
12 0 67 268	Kobbein	Oder-Spree	125	15890
01 0 53 069	Koberg	Herzogtum Lauenburg	640	23881
07 1 37 212	Kobern-Gondorf	Mayen-Koblenz	3 082	56330
14 3 89 140	Kobershain	Torgau-Oschatz	460	04889
13 0 62 027	Koblentz	Uecker-Randow	343	17309
07 1 11 000	Koblenz, Stadt	Kreisfreie Stadt	109 219	56068 *

1) * Bedeutet, daß die Gemeinde mehrere Postleitzahlen hat;
die hier genannte Zahl ist diejenige des Verwaltungssitzes der Gemeinde.

Schlüssel- nummer	Gemeinde	Kreis/Landkreis	Bevöl- kerung	Post- leit- zahl 1)
13 0 60 040	Kobrow	Parchim	595	19406
09 1 73 133	Kochel a. See	Bad Tölz-Wolfratshausen	4 053	82431
14 2 84 140	Kodersdorf	Niederschles. Oberlausitzkreis ..	2 827	02923
13 0 58 056	Köchelstorf b. Rehna	Nordwestmecklenburg	415	19217
15 3 70 061	Köckte	Altmarkkreis Salzwedel	477	39649
16 0 71 044	Köderitzsch	Weimarer Land	119	99518
09 4 75 141	Köditz	Hof	2 707	95189
09 4 77 127	Ködnitz	Kulmbach	1 786	95361
09 3 75 161	Köfering	Regensburg	1 781	93096
03 3 52 027	Köhlen	Cuxhaven	895	27624
01 0 57 039	Köhn	Plön	749	24257
07 1 43 249	Kölbingen	Westerwaldkreis	948	56459
16 0 68 034	Kölleda, Stadt	Sömmerda	6 424	99625
01 0 56 031	Kölln-Reisiek	Pinneberg	2 318	25337
05 3 15 000	Köln, Stadt	Kreisfreie Stadt	965 697	50667 *
12 0 62 272	Kölsa	Elbe-Elster	863	04895
13 0 59 042	Kölzin	Ostvorpommern	384	17506
15 2 56 049	Könderitz	Burgenlandkreis	722	06712
08 1 16 035	Köngen	Esslingen	8 818	73257
07 3 39 033	Köngernheim	Mainz-Bingen	999	55278
15 3 64 013	Königerode	Quedlinburg	890	06493
08 1 28 061	Königheim	Main-Tauber-Kreis	3 466	97953
12 0 61 260	Königs Wusterhausen, Stadt	Dahme-Spreewald	17 633	15711
07 1 33 203	Königsau	Bad Kreuznach	90	55606
08 2 36 076	Königsbach-Stein	Enzkreis	9 334	75203
12 0 68 244	Königsberg	Ostprignitz-Ruppin	295	16909
09 6 74 164	Königsberg f. Bay., Stadt	Haßberge	3 871	97486
15 3 58 030	Königsborn	Jerichower Land	620	39175
08 1 35 025	Königsbronn	Heidenheim	7 707	89551
14 2 92 260	Königsbrück, Stadt	Westlausitz-Dresdner Land	5 110	01936
09 7 72 163	Königsbrunn, Stadt	Augsburg	25 038	86343
09 1 73 134	Königsdorf	Bad Tölz-Wolfratshausen	2 698	82549
16 0 73 042	Königsee, Stadt	Saalfeld-Rudolstadt	6 251	07426
08 4 36 053	Königseggwald	Ravensburg	625	88376
09 4 71 151	Königsfeld	Bamberg	1 347	96167

1) * Bedeutet, daß die Gemeinde mehrere Postleitzahlen hat;
die hier genannte Zahl ist diejenige des Verwaltungssitzes der Gemeinde.

Schlüssel- nummer	Gemeinde	Kreis/Landkreis	Bevöl- kerung	Post- leit- zahl 1)
07 1 31 041	Königsfeld	Ahrweiler	602	53426
14 1 82 190	Königsfeld	Mittweida	1 760	09306
08 3 26 031	Königsfeld im Schwarzwald	Schwarzwald-Baar-Kreis	5 956	78126
14 2 84 150	Königshain	Niederschles. Oberlausitzkreis ..	1 279	02829
14 1 82 200	Königshain-Wiederau	Mittweida	2 608	09306
08 3 27 029	Königsheim	Tuttlingen	513	78598
12 0 68 248	Königshorst	Ostprignitz-Ruppin	561	16833
01 0 58 089	Königshügel	Rendsburg-Eckernförde	145	24799
15 3 69 017	Königshütte (Harz)	Wernigerode	637	38875
03 1 54 013	Königslutter am Elm, Stadt	Helmstedt	16 802	38154
15 3 63 067	Königsmark	Stendal	519	39606
03 3 53 022	Königsmoor	Harburg	578	21255
09 1 85 163	Königsmoos	Neuburg-Schrobenhausen	3 743	86669
06 4 34 005	Königstein im Taunus, Stadt	Hochtaunuskreis	15 563	61462
14 2 87 190	Königstein/ Sächs. Schw., Stadt	Sächsische Schweiz	3 000	01824
09 3 71 135	Königstein, Markt	Amberg-Sulzbach	1 679	92281
14 1 71 200	Königswalde	Annaberg	2 316	09471
14 2 72 200	Königswartha	Bautzen	4 788	02699
05 3 82 024	Königswinter, Stadt	Rhein-Sieg-Kreis	37 341	53639
16 0 73 043	Könitz	Saalfeld-Rudolstadt	1 799	07336
15 1 53 016	Könnern, Stadt	Bernburg	3 584	06420
15 3 63 068	Könnigde	Stendal	182	39629
12 0 69 312	Köpernitz	Potsdam-Mittelmark	168	14793
12 0 62 276	Körba	Elbe-Elster	196	04936
15 3 58 031	Körbelitz	Jerichower Land	564	39175
07 3 36 051	Körborn	Kusel	348	66871
13 0 54 057	Körchow	Ludwigslust	911	19243
07 1 41 074	Kördorf	Rhein-Lahn-Kreis	562	56370
06 6 34 012	Körle	Schwalm-Eder-Kreis	2 914	34327
16 0 64 037	Körner	Unstrut-Hainich-Kreis	2 057	99998
07 2 32 067	Körperich	Bitburg-Prüm	1 081	54675
09 1 76 139	Kösching, Markt	Eichstätt	6 817	85092
15 1 51 029	Köselitz	Anhalt-Zerbst	185	06869
16 0 71 045	Kösnitz	Weimarer Land	122	99510
09 2 75 131	Köblarn, Markt	Passau	2 019	94149

1) * Bedeutet, daß die Gemeinde mehrere Postleitzahlen hat;
die hier genannte Zahl ist diejenige des Verwaltungssitzes der Gemeinde.

Schlüssel- nummer	Gemeinde	Kreis/Landkreis	Bevöl- kerung	Post- leit- zahl 1)
01 0 62 040	Köthel	Stormarn	357	22929
01 0 53 070	Köthel	Herzogtum Lauenburg	237	22929
15 1 59 023	Köthen (Anh.), Stadt	Köthen	31 732	06366
15 2 61 026	Kötschlitz	Merseburg-Querfurt	555	06254
07 2 33 221	Kötterichen	Daun	121	56767
09 7 74 148	Kötz	Günzburg	3 221	89359
12 0 68 252	Kötzlin	Ostprignitz-Ruppin	239	16866
15 2 61 027	Kötzschau	Merseburg-Querfurt	2 087	06231
09 3 72 137	Kötzting, Stadt	Cham	7 255	93444
07 2 35 067	Köwerich	Trier-Saarburg	320	54340
13 0 54 056	Kogel	Ludwigslust	568	19246
13 0 56 032	Kogel	Müritz	419	17213
08 1 16 036	Kohlberg	Esslingen	2 259	72664
09 3 74 131	Kohlberg, Markt	Neustadt a.d. Waldnaab	1 253	92702
14 3 79 370	Kohren-Sahlis, Stadt	Leipziger Land	1 903	04655
14 2 92 250	Koltzsch	Westlausitz-Dresdner Land	307	01936
12 0 61 256	Kolberg	Dahme-Spreewald	324	15752
09 1 87 150	Kolbermoor, Stadt	Rosenheim	16 412	83059
08 3 27 030	Kolbingen	Tuttlingen	1 183	78600
01 0 54 070	Koldenbüttel	Nordfriesland	754	25840
09 6 78 150	Kolitzheim	Schweinfurt	5 462	97509
01 0 54 071	Kolkerheide	Nordfriesland	71	25862
12 0 71 244	Kolkwitz	Spree-Neiße	8 622	03099
07 1 37 053	Kollig	Mayen-Koblenz	362	56751
01 0 61 118	Kollmar	Steinburg	1 787	25377
01 0 61 053	Kollmoor	Steinburg	42	25524
09 2 76 128	Kollnburg	Regen	2 905	94262
01 0 53 071	Kollow	Herzogtum Lauenburg	656	21527
07 3 35 019	Kollweiler	Kaiserslautern	353	66879
12 0 62 268	Kolochau	Elbe-Elster	710	04936
12 0 67 272	Kolpin	Oder-Spree	267	15518
12 0 70 200	Kolrep	Prignitz	131	16866
07 2 33 222	Kolverath	Daun	160	56767
07 2 31 071	Kommen	Bernkastel-Wittlich	258	54472
12 0 71 248	Komptendorf	Spree-Neiße	348	03058

1) * Bedeutet, daß die Gemeinde mehrere Postleitzahlen hat;
die hier genannte Zahl ist diejenige des Verwaltungssitzes der Gemeinde.

4 Gemeinden in alphabetischer Ordnung mit Schlüsselnummer,
Bevölkerung und Postleitzahl am 01.01.1996

K

Schlüssel- nummer	Gemeinde	Kreis/Landkreis	Bevöl- kerung	Post- leit- zahl 1)
07 3 36 052	Konken	Kusel	783	66871
09 3 77 131	Konnernsreuth, Markt	Tirschenreuth	1 944	95692
09 4 75 142	Konradsreuth	Hof	3 617	95176
08 3 35 043	Konstanz, Universitätsstadt	Konstanz	76 000	78462 *
07 2 35 068	Konz, Stadt	Trier-Saarburg	16 902	54329
09 2 78 143	Konzell	Straubing-Bogen	1 749	94357
07 2 33 223	Kopp	Daun	220	54574
12 0 71 252	Koppatz	Spree-Neiße	231	03058
08 1 19 041	Korb	Rems-Murr-Kreis	9 963	71404
06 6 35 015	Korbach, Kreisstadt	Waldeck-Frankenberg	24 033	34497
15 2 61 028	Korbetha	Merseburg-Querfurt	221	06258
16 0 76 036	Korbußen	Greiz	488	07554
07 2 35 069	Kordel	Trier-Saarburg	2 284	54306
15 1 71 032	Korgau	Wittenberg	339	06905
07 2 35 070	Korlingen	Trier-Saarburg	870	54317
08 1 18 080	Korntal-Münchingen, Stadt	Ludwigsburg	17 242	70825
08 1 18 046	Kornwestheim, Stadt	Ludwigsburg	29 818	70806
05 1 62 020	Korschenbroich, Stadt	Neuss	31 740	41352
13 0 59 043	Korswandt	Ostvorpommern	431	17419
07 1 40 073	Korweiler	Rhein-Hunsrück-Kreis	81	56288
01 0 58 090	Kosel	Rendsburg-Eckernförde	1 266	24354
13 0 59 044	Koserow	Ostvorpommern	1 559	17459
16 0 77 021	Kosma	Altenburger Land	371	04603
14 3 74 160	Kospa-Pressen	Delitzsch	774	04838
16 0 75 051	Kospoda	Saale-Orla-Kreis	476	07806
14 3 74 170	Kossa	Delitzsch	906	04849
12 0 62 280	Koßdorf	Elbe-Elster	929	04895
15 3 63 069	Kossebau	Stendal	302	39606
12 0 67 276	Kossenblatt	Oder-Spree	518	15848
12 0 66 164	Koßwig	Oberspreewald-Lausitz	203	03226
13 0 55 036	Kotelow	Mecklenburg-Strelitz	916	17099
07 1 31 042	Kottenborn	Ahrweiler	177	53518
07 1 37 055	Kottenheim	Mayen-Koblenz	2 699	56736
09 1 79 131	Kottgelsering	Fürstenfeldbruck	1 497	82288
14 2 86 200	Kottmarsdorf	Löbau-Zittau	619	02730

1) * Bedeutet, daß die Gemeinde mehrere Postleitzahlen hat;
die hier genannte Zahl ist diejenige des Verwaltungssitzes der Gemeinde.

Schlüssel- nummer	Gemeinde	Kreis/Landkreis	Bevöl- kerung	Post- leit- zahl 1)
07 3 35 020	Kottweiler-Schwanden	Kaiserslautern	1 287	66879
12 0 63 164	Kotzen	Havelland	402	14715
01 0 54 072	Kotzenbüll	Nordfriesland	225	25832
13 0 51 038	Kowalz	Bad Doberan	154	18195
07 2 32 068	Koxhausen	Bitburg-Prüm	109	54673
07 1 32 064	Kraam	Altenkirchen (Westerwald)	165	57635
12 0 73 348	Kraatz	Uckermark	121	17291
12 0 65 160	Kraatz-Buberow	Oberhavel	428	16775
13 0 62 028	Krackow	Uecker-Randow	707	17329
07 2 33 040	Kradenbach	Daun	153	54552
07 3 40 216	Krähenberg	Pirmasens	185	66894
12 0 68 256	Kränzlin	Ostprignitz-Ruppin	381	16818
09 7 77 144	Kraftisried	Ostallgäu	787	87647
16 0 76 037	Kraftsdorf	Greiz	1 677	07586
12 0 69 316	Krahne	Potsdam-Mittelmark	555	14778
09 1 83 124	Kraiburg a. Inn, Markt	Mühlendorf a. Inn	3 964	84559
08 2 15 097	Kraichtal, Stadt	Karlsruhe	14 291	76703
09 1 88 127	Krailling	Starnberg	7 284	82152
16 0 62 029	Kraja	Nordhausen	379	99752
13 0 53 043	Krakow am See, Stadt	Güstrow	3 200	18292
13 0 57 049	Kramerhof	Nordvorpommern	824	18445
12 0 70 204	Krampfer	Prignitz	403	19348
05 1 54 040	Kranenburg	Kleve	8 526	47559
03 3 59 029	Kranenburg	Stade	714	21726
12 0 69 320	Kranepuhl	Potsdam-Mittelmark	163	14806
16 0 71 046	Kranichfeld, Stadt	Weimarer Land	3 569	99448
09 1 78 137	Kranzberg	Freising	3 473	85402
13 0 58 057	Krassow	Nordwestmecklenburg	380	23992
13 0 55 037	Kratzeburg	Mecklenburg-Strelitz	539	17237
07 1 40 075	Kratzenburg	Rhein-Hunsrück-Kreis	381	56283
08 4 37 065	Krauchenwies	Sigmaringen	4 930	72505
14 2 84 160	Krauschwitz	Niederschles. Oberlausitzkreis ..	3 881	02957
15 2 68 012	Krauschwitz	Weißenfels	668	06682
12 0 61 264	Krausnick	Dahme-Spreewald	428	15910
16 0 63 046	Krauthausen	Wartburgkreis	1 277	99819

1) * Bedeutet, daß die Gemeinde mehrere Postleitzahlen hat;
die hier genannte Zahl ist diejenige des Verwaltungssitzes der Gemeinde.

4 Gemeinden in alphabetischer Ordnung mit Schlüsselnummer,
Bevölkerung und Postleitzahl am 01.01.1996

K

Schlüssel- nummer	Gemeinde	Kreis/Landkreis	Bevöl- kerung	Post- leit- zahl 1)
16 0 71 047	Krautheim	Weimarer Land	495	99439
08 1 26 045	Krautheim, Stadt	Hohenlohekreis	4 708	74238
07 2 32 253	Krautscheid	Bitburg-Prüm	276	54673
12 0 71 256	Krayne	Spree-Neiße	128	03172
14 2 84 170	Kreba-Neudorf	Niederschles. Oberlausitzkreis ..	1 154	02906
03 1 52 014	Krebeck	Göttingen	1 142	37434
12 0 61 268	Kreblitz	Dahme-Spreewald	219	15926
13 0 55 038	Kreckow	Mecklenburg-Strelitz	215	17348
05 1 14 000	Krefeld, Stadt	Kreisfreie Stadt	249 606	47803 *
13 0 60 041	Kreien	Parchim	505	19386
03 1 55 008	Kreienzen	Northelm	8 394	37547
07 3 36 053	Kreimbach-Kaulbach	Kusel	965	67757
14 2 90 260	Kreitscha	Weißeritzkreis	3 755	01731
13 0 58 058	Krembz	Nordwestmecklenburg	715	19205
15 3 63 070	Kremkau	Stendal	274	39624
12 0 65 164	Kremmen, Stadt	Oberhavel	2 713	16766
13 0 54 058	Kremmin	Ludwigslust	327	19300
01 0 61 054	Krempdorf	Steinburg	285	25376
01 0 61 055	Krempe, Stadt	Steinburg	2 201	25361
01 0 51 061	Krempel	Dithmarschen	653	25774
12 0 70 208	Krempendorf	Prignitz	241	16945
01 0 61 056	Krempnerheide	Steinburg	2 463	25569
01 0 61 057	Krempnermoor	Steinburg	439	25569
13 0 51 039	Krempin	Bad Doberan	208	18233
01 0 60 050	Krems II	Segeberg	383	23827
08 1 27 101	Kreßberg	Schwäbisch Hall	3 868	74594
08 4 35 029	Kressbronn am Bodensee	Bodenseekreis	7 105	88079
07 1 37 056	Kretz	Mayen-Koblenz	710	56630
15 2 56 050	Kretzschau	Burgenlandkreis	1 247	06712
09 1 82 124	Kreuth	Miesbach	3 656	83708
05 3 58 028	Kreuzau	Düren	16 989	52372
12 0 65 168	Kreuzbruch	Oberhavel	196	16559
16 0 61 061	Kreuzebra	Eichsfeld	774	37351
05 9 70 024	Kreuztal, Stadt	Siegen-Wittgenstein	32 243	57223
09 6 77 151	Kreuzwertheim, Markt	Main-Spessart	3 954	97892

1) * Bedeutet, daß die Gemeinde mehrere Postleitzahlen hat;
die hier genannte Zahl ist diejenige des Verwaltungssitzes der Gemeinde.

4 Gemeinden in alphabetischer Ordnung mit Schlüsselnummer,
Bevölkerung und Postleitzahl am 01.01.1996

K

Schlüssel- nummer	Gemeinde	Kreis/Landkreis	Bevöl- kerung	Post- leit- zahl 1)
15 3 63 071	Krevese	Stendal	545	39606
12 0 65 172	Krewelin	Oberhavel	328	16775
15 2 61 029	Kreypau	Merseburg-Querfurt	497	06231
12 0 70 212	Kribbe	Prignitz	309	19357
07 3 35 021	Krickenbach	Kaiserslautern	1 181	67706
16 0 77 022	Kriebitzsch	Altenburger Land	1 462	04617
14 1 82 210	Kriebstein	Mittweida	2 104	09648
07 3 33 040	Kriegsfeld	Donnersbergkreis	1 171	67819
12 0 63 168	Kriele	Havelland	165	14715
12 0 69 324	Krielow	Potsdam-Mittelmark	336	14550
13 0 59 045	Krien	Ostvorpommern	1 000	17391
13 0 52 045	Kriesow	Demmin	384	17091
06 4 36 009	Kriftel	Main-Taunus-Kreis	10 561	65830
15 1 54 016	Krina	Bitterfeld	780	06774
14 2 84 180	Kringelsdorf	Niederschles. Oberlausitzkreis ..	406	02943
13 0 54 059	Krinitz	Ludwigslust	140	19294
14 3 74 180	Krippehna	Delitzsch	486	04838
14 2 87 200	Krippen	Sächsische Schweiz	759	01814
13 0 51 040	Kritzmow	Bad Doberan	1 847	18198
13 0 60 042	Kritzow	Parchim	601	19386
16 0 75 052	Krölpa	Saale-Orla-Kreis	1 722	07387
09 2 74 145	Kröning	Landshut	1 835	84178
13 0 51 041	Kröpelin, Stadt	Bad Doberan	4 331	18236
01 0 53 072	Kröppelshagen-Fahrendorf	Herzogtum Lauenburg	1 009	21529
07 3 40 026	Kröppen	Pirmasens	774	66957
13 0 59 046	Kröslin	Ostvorpommern	1 765	17440
07 2 31 072	Kröv	Bernkastel-Wittlich	2 424	54536
01 0 58 091	Krogaspe	Rendsburg-Eckernförde	404	24644
12 0 73 352	Krohnhorst	Uckermark	126	17268
01 0 57 040	Krokau	Plön	323	24217
16 0 61 062	Krombach	Eichsfeld	222	37308
09 6 71 138	Krombach	Aschaffenburg	2 096	63829
14 2 84 190	Kromlau	Niederschles. Oberlausitzkreis ..	284	02953
16 0 71 048	Kromsdorf	Weimarer Land	1 356	99441
09 4 76 145	Kronach, Stadt	Kronach	18 569	96317

1) * Bedeutet, daß die Gemeinde mehrere Postleitzahlen hat;
die hier genannte Zahl ist diejenige des Verwaltungssitzes der Gemeinde.

4 Gemeinden in alphabetischer Ordnung mit Schlüsselnummer,
Bevölkerung und Postleitzahl am 01.01.1996

K

Schlüssel- nummer	Gemeinde	Kreis/Landkreis	Bevöl- kerung	Post- leit- zahl 1)
08 2 15 039	Kronau	Karlsruhe	5 310	76709
06 4 34 006	Kronberg im Taunus, Stadt	Hochtaunuskreis	17 795	61476
09 7 78 161	Kronburg	Unterallgäu	1 592	87758
01 0 51 062	Kronprinzenkoog	Dithmarschen	964	25709
01 0 59 136	Kronsgaard	Schleswig-Flensburg	292	24395
01 0 58 092	Kronshagen	Rendsburg-Eckernförde	12 227	24119
01 0 61 058	Kronsmoor	Steinburg	201	25597
07 1 34 048	Kronweiler	Birkenfeld	388	55767
01 0 59 053	Kropp	Schleswig-Flensburg	5 547	24848
07 1 43 250	Kroppach	Westerwaldkreis	582	57612
12 0 66 168	Kroppen	Oberspreewald-Lausitz	819	01945
15 3 55 034	Kroppenstedt, Stadt	Bördekreis	1 788	39397
15 1 71 033	Kropstädt	Wittenberg	1 432	06895
15 2 65 024	Krosigk	Saalkreis	837	06193
14 3 74 190	Krostitz	Delitzsch	2 310	04509
07 3 36 054	Krottelbach	Kusel	801	66909
15 3 55 035	Krottorf	Bördekreis	576	39387
07 2 32 069	Kruchten	Bitburg-Prüm	406	54675
13 0 52 046	Kruckow	Demmin	368	17129
15 3 63 072	Krüden	Stendal	757	39615
07 1 43 041	Krümmel	Westerwaldkreis	255	56244
09 1 80 122	Krün	Garmisch-Partenkirchen	1 872	82494
15 3 58 032	Krüssau	Jerichower Land	298	39291
01 0 53 073	Krüzen	Herzogtum Lauenburg	289	21483
07 1 37 057	Kruft	Mayen-Koblenz	4 036	56642
12 0 61 272	Krugau	Dahme-Spreewald	239	15913
12 0 64 256	Krüge/Gersdorf	Märkisch-Oderland	481	16259
13 0 62 029	Krugsdorf	Uecker-Randow	338	17309
13 0 56 033	Krukow	Müritz	138	17217
01 0 53 074	Krukow	Herzogtum Lauenburg	186	21483
09 7 74 150	Krumbach (Schwaben), Stadt	Günzburg	12 530	86381
14 1 81 220	Krumhermersdorf	Mittlerer Erzgebirgskreis	1 729	09434
01 0 57 041	Krummbek	Piön	337	24217
07 1 34 049	Krummenau	Birkenfeld	133	55483
03 3 59 030	Krummendeich	Stade	548	21732

1) * Bedeutet, daß die Gemeinde mehrere Postleitzahlen hat;
die hier genannte Zahl ist diejenige des Verwaltungssitzes der Gemeinde.

4 Gemeinden in alphabetischer Ordnung mit Schlüsselnummer,
Bevölkerung und Postleitzahl am 01.01.1996

K

Schlüssel- nummer	Gemeinde	Kreis/Landkreis	Bevöl- kerung	Post- leit- zahl 1)
01 0 61 059	Krummendiek	Steinburg	49	25554
09 3 77 132	Krummennaab	Tirschenreuth	1 779	92703
12 0 60 112	Krummensee	Barnim	290	16356
01 0 53 075	Krummesse	Herzogtum Lauenburg	1 339	23628
03 4 52 014	Krummhörn	Aurich	13 075	26736
13 0 59 047	Krummin	Ostvorpommern	229	17440
01 0 58 093	Krummisch	Rendsburg-Eckernförde	643	24796
15 2 61 030	Krumpa (Geiseltal)	Merseburg-Querfurt	1 192	06242
01 0 51 063	Krumstedt	Dithmarschen	521	25727
07 1 32 065	Krunke	Altenkirchen (Westerwald)	573	56593
13 0 59 048	Krusenfelde	Ostvorpommern	191	17391
13 0 58 059	Krusenhagen	Nordwestmecklenburg	492	23974
13 0 55 039	Kublack	Mecklenburg-Strelitz	353	17349
14 2 72 210	Kubschütz	Bautzen	3 116	02627
13 0 53 044	Kuchelmiß	Güstrow	836	18292
08 1 17 033	Kuchen	Göppingen	5 709	73329
01 0 53 076	Kuddewörde	Herzogtum Lauenburg	1 257	22958
01 0 51 064	Kuden	Dithmarschen	641	25712
01 0 61 060	Kudensee	Steinburg	178	25572
12 0 68 260	Küdow-Lüchfeld	Ostprignitz-Ruppin	309	16845
09 7 71 144	Kühbach, Markt	Aichach-Friedberg	3 611	86556
16 0 76 038	Kühdorf	Greiz	81	07980
09 7 72 166	Kühlenthal	Augsburg	702	86707
13 0 51 042	Kühlungsborn, Stadt	Bad Doberan	7 338	18225
16 0 66 038	Kühndorf	Schmalkalden-Meiningen	1 196	98547
14 3 83 170	Kühnitzsch	Muldentalkreis	632	04808
01 0 57 042	Kühren	Plön	619	24211
14 3 83 180	Kühren-Burkartshain	Muldentalkreis	3 068	04808
03 3 52 028	Kührstedt	Cuxhaven	1 118	27624
01 0 53 077	Kühsen	Herzogtum Lauenburg	395	23898
01 0 60 051	Kükels	Segeberg	414	23829
16 0 61 063	Küllstedt	Eichsfeld	1 635	37359
08 1 28 064	Külsheim, Stadt	Main-Tauber-Kreis	5 986	97900
07 1 40 076	Külz (Hunsrück)	Rhein-Hunsrück-Kreis	513	55471
07 1 40 077	Kümbdchen	Rhein-Hunsrück-Kreis	407	55471

1) * Bedeutet, daß die Gemeinde mehrere Postleitzahlen hat;
die hier genannte Zahl ist diejenige des Verwaltungssitzes der Gemeinde.

4 Gemeinden in alphabetischer Ordnung mit Schlüsselnummer,
Bevölkerung und Postleitzahl am 01.01.1996

K

Schlüssel- nummer	Gemeinde	Kreis/Landkreis	Bevöl- kerung	Post- leit- zahl 1)
09 3 71 136	Kümmersbruck	Amberg-Weizbach	9 633	92245
12 0 61 276	Kümmritz	Dahme-Spreewald	130	15938
16 0 75 053	Künsdorf	Saale-Orla-Kreis	197	07922
06 6 31 017	Künzell	Fulda	15 795	36093
08 1 26 046	Künzelsau, Stadt	Hohenlohekreis	14 411	74653
09 2 71 128	Künzing	Deggendorf	3 059	94550
09 4 76 146	Küps, Markt	Kronach	7 825	96328
14 1 78 270	Kürbitz	Vogtlandkreis	668	08538
09 6 79 156	Kürnach	Würzburg	3 539	97273
08 2 15 040	Kürnbach	Karlsruhe	2 470	75057
05 3 78 012	Kürten	Rheinisch-Bergischer Kreis	18 771	51515
15 3 58 033	Küsel	Jerichower Land	136	39291
08 3 37 125	Küssaberg	Waldshut	5 306	79790
03 3 54 013	Küsten	Lüchow-Dannenberg	1 377	29482
12 0 64 264	Küstrin-Kietz	Märkisch-Oderland	964	15328
13 0 57 052	Küstrow	Nordvorpommern	218	18356
15 2 65 025	Kütten	Saalkreis	419	06193
07 3 34 015	Kuhardt	Germersheim	1 737	76773
12 0 70 216	Kuhbier	Prignitz	231	16928
15 3 70 062	Kuhfelde	Altmarkkreis Salzwedel	485	29416
13 0 60 043	Kuhlen	Parchim	682	19412
15 3 63 073	Kuhlhausen	Stendal	195	39524
12 0 69 328	Kuhlowitz	Potsdam-Mittelmark	266	14806
13 0 57 050	Kuhlrade	Nordvorpommern	321	18311
07 1 43 251	Kuhnhöfen	Westerwaldkreis	162	56244
13 0 53 045	Kuhs	Güstrow	361	18276
14 1 73 120	Kuhschnappel	Chemnitzer Land	531	09356
12 0 70 220	Kuhsdorf	Prignitz	224	16928
13 0 54 060	Kuhstorf	Ludwigslust	693	19230
14 3 79 380	Kulkwitz	Leipziger Land	1 538	04420
09 3 77 133	Kulmain	Tirschenreuth	2 399	95508
09 4 77 128	Kulmbach, Stadt	Kulmbach	28 357	95326
01 0 53 078	Kulpin	Herzogtum Lauenburg	245	23911
09 2 74 146	Kumhausen	Landshut	3 812	84036
13 0 54 061	Kummer	Ludwigslust	568	19288

1) * Bedeutet, daß die Gemeinde mehrere Postleitzahlen hat;
die hier genannte Zahl ist diejenige des Verwaltungssitzes der Gemeinde.

4 Gemeinden in alphabetischer Ordnung mit Schlüsselnummer,
Bevölkerung und Postleitzahl am 01.01.1996

K

Schlüssel- nummer	Gemeinde	Kreis/Landkreis	Bevöl- kerung	Post- leitz- zahl 1)
01 0 56 032	Kummerfeld	Pinneberg	1 796	25495
13 0 57 051	Kummerow	Nordvorpommern	425	18442
12 0 67 280	Kummerow	Oder-Spree	124	15848
13 0 52 047	Kummerow	Demmin	704	17139
12 0 73 356	Kummerow	Uckermark	102	16306
12 0 67 284	Kummersdorf	Oder-Spree	429	15859
12 0 72 204	Kummersdorf-Alexanderdorf	Teltow-Fläming	599	15806
12 0 72 208	Kummersdorf-Gut	Teltow-Fläming	476	15838
07 1 43 252	Kundert	Westerwaldkreis	266	57629
12 0 64 260	Kunersdorf/Metzdorf	Märkisch-Oderland	486	16269
14 2 84 200	Kunnerwitz	Niederschles. Oberlausitzkreis ..	690	02829
12 0 70 224	Kunow	Prignitz	482	16866
15 3 70 063	Kunrau	Altmarkkreis Salzwedel	983	38486
09 4 74 145	Kunreuth	Forchheim	1 382	91358
09 4 77 129	Kupferberg, Stadt	Kulmbach	1 166	95362
08 1 26 047	Kupferzell	Hohenlohekreis	5 497	74635
08 2 16 024	Kuppenheim, Stadt	Rastatt	7 473	76456
13 0 60 044	Kuppentin	Parchim	203	19386
14 2 90 270	Kurort Hartha	Weißeritzkreis	2 588	01737
07 1 38 036	Kurtscheid	Neuwied	988	56581
12 0 65 176	Kurtschlag	Oberhavel	340	16792
13 0 53 046	Kurzen Trechow	Güstrow	393	18246
12 0 61 280	Kuschkow	Dahme-Spreewald	427	15910
07 3 36 055	Kusel, Stadt	Kusel	5 778	66869
15 3 70 064	Kusey	Altmarkkreis Salzwedel	958	38486
08 4 16 023	Kusterdingen	Tübingen	7 807	72127
03 3 59 031	Kutenholz	Stade	4 511	27449
09 7 72 167	Kutzenhausen	Augsburg	2 201	86500
16 0 64 038	Kutzleben	Unstrut-Hainich-Kreis	836	99955
07 2 32 070	Kyllburg, Stadt	Bitburg-Prüm	1 153	54655
07 2 32 071	Kyllburgweiler	Bitburg-Prüm	132	54655
12 0 68 264	Kyritz, Stadt	Ostprignitz-Ruppin	9 640	16866

1) * Bedeutet, daß die Gemeinde mehrere Postleitzahlen hat;
die hier genannte Zahl ist diejenige des Verwaltungssitzes der Gemeinde.

4 Gemeinden in alphabetischer Ordnung mit Schlüsselnummer,
Bevölkerung und Postleitzahl am 01.01.1996

L

Schlüssel- nummer	Gemeinde	Kreis/Landkreis	Bevöl- kerung	Post- leit- zahl 1)
L				
09 3 75 162	Laaber, Markt	Regensburg	4 999	93164
13 0 53 047	Laage, Stadt	Güstrow	6 042	18299
03 4 56 012	Laar	Grafschaft Bentheim	2 115	49824
16 0 74 049	Laasdorf	Saale-Holzland-Kreis	460	07646
12 0 70 228	Laaske	Prignitz	232	16949
12 0 70 232	Laaslich	Prignitz	245	19348
12 0 66 172	Laasow	Oberspreewald-Lausitz	358	03205
12 0 61 284	Laasow	Dahme-Spreewald	173	15913
03 2 53 008	Laatzen, Stadt	Hannover	37 180	30880
01 0 53 079	Labenz	Herzogtum Lauenburg	650	23898
09 2 78 144	Laberweinting	Straubing-Bogen	3 402	84082
01 0 57 043	Laboe	Plön	4 917	24235
15 1 71 034	Labrun	Wittenberg	136	06922
09 7 78 162	Lachen	Unterallgäu	1 209	87760
03 3 51 016	Lachendorf	Celle	4 921	29331
05 5 66 032	Ladbergen	Steinfurt	6 058	49549
12 0 60 116	Ladeburg	Barnim	1 070	16321
15 1 51 030	Ladeburg	Anhalt-Zerbst	319	39279
01 0 54 073	Ladelund	Nordfriesland	1 365	25926
08 2 26 038	Ladenburg, Stadt	Rhein-Neckar-Kreis	11 801	68526
01 0 61 061	Lägerdorf	Steinburg	3 002	25566
03 4 54 026	Lähden	Emsland	4 131	49774
05 5 66 036	Laer	Steinfurt	5 999	48366
13 0 56 036	Lärz	Müritz	652	17248
03 4 56 013	Lage	Grafschaft Bentheim	927	49828
05 7 66 040	Lage, Stadt	Lippe	35 931	32791
15 3 70 065	Lagendorf	Altmarkkreis Salzwedel	546	29413
03 4 54 027	Lahn	Emsland	882	49757
06 5 32 015	Lahnau	Lahn-Dill-Kreis	8 611	35633
07 1 41 075	Lahnstein, Stadt	Rhein-Lahn-Kreis	18 960	56112
06 5 34 012	Lahntal	Marburg-Biedenkopf	6 600	35094
07 1 35 050	Lahr	Cochem-Zell	195	56288
07 2 32 072	Lahr	Bitburg-Prüm	204	54675
08 3 17 065	Lahr/ Schwarzwald, Stadt	Ortenaukreis	42 021	77933

1) * Bedeutet, daß die Gemeinde mehrere Postleitzahlen hat;
die hier genannte Zahl ist diejenige des Verwaltungssitzes der Gemeinde.

Schlüssel- nummer	Gemeinde	Kreis/Landkreis	Bevöl- kerung	Post- leit- zahl 1)
03 1 57 004	Lahstedt	Peine	10 301	31246
08 4 25 071	Laichingen, Stadt	Alb-Donau-Kreis	10 083	89150
13 0 53 048	Lalendorf	Güstrow	1 583	18279
09 2 71 130	Lalling	Deggendorf	1 530	94551
09 3 72 138	Lam, Markt	Cham	3 069	93462
07 2 32 254	Lambertsberg	Bitburg-Prüm	346	54649
07 3 32 032	Lambrecht (Pfalz), Stadt	Bad Dürkheim	4 168	67466
13 0 51 043	Lambrechtshagen	Bad Doberan	2 106	18069
07 3 35 201	Lambsborn	Kaiserslautern	833	66894
07 3 38 016	Lambsheim	Ludwigshafen	5 594	67245
09 7 77 145	Lamerdingen	Ostallgäu	1 718	86862
01 0 57 044	Lammershagen	Plön	303	24238
07 2 35 072	Lampaden	Trier-Saarburg	535	54316
06 4 31 013	Lampertheim, Stadt	Bergstraße	32 057	68623
14 2 85 130	Lampertswalde	Riesa-Großenhain	1 200	01561
14 3 89 150	Lampertswalde	Torgau-Oschatz	593	04758
12 0 61 288	Lamsfeld-Groß Liebitz	Dahme-Spreewald	155	15913
03 2 54 023	Lamspringe, Flecken	Hildesheim	3 405	31195
03 3 52 029	Lamstedt	Cuxhaven	3 151	21769
13 0 61 020	Lancken-Granitz	Rügen	331	18586
09 2 79 122	Landau a.d. Isar, Stadt	Dingolfing-Landau	12 430	94405
07 3 13 000	Landau in der Pfalz, Stadt	Kreisfreie Stadt	39 842	76829
09 7 74 151	Landensberg	Günzburg	676	89361
03 2 56 017	Landesbergen	Nienburg (Weser)	2 775	31628
12 0 73 360	Landin	Uckermark	454	16278
12 0 63 172	Landin	Havelland	83	14715
07 1 35 051	Landkern	Cochem-Zell	749	56814
01 0 55 026	Landkirchen auf Fehmarn	Ostholstein	2 298	23769
03 1 52 015	Landolfshausen	Göttingen	1 204	37136
01 0 61 062	Landrecht	Steinburg	133	25554
09 1 81 130	Landsberg a. Lech, Stadt	Landsberg a. Lech	24 760	86899
15 2 65 026	Landsberg, Stadt	Saalkreis	4 200	06188
09 1 79 132	Landsberied	Fürstenfeldbruck	1 031	82290
07 2 31 503	Landscheid	Bernkastel-Wittlich	2 272	54526
01 0 61 063	Landscheide	Steinburg	277	25572

1) * Bedeutet, daß die Gemeinde mehrere Postleitzahlen hat;
die hier genannte Zahl ist diejenige des Verwaltungssitzes der Gemeinde.

4 Gemeinden in alphabetischer Ordnung mit Schlüsselnummer,
Bevölkerung und Postleitzahl am 01.01.1996

L

Schlüssel- nummer	Gemeinde	Kreis/Landkreis	Bevöl- kerung	Post- leit- zahl 1)
16 0 73 044	Landsendorf	Saalfeld-Rudolstadt	144	07338
09 2 61 000	Landshut, Stadt	Kreisfreie Stadt	59 219	84028 *
07 3 35 022	Landstuhl, Sickingenstadt	Kaiserslautern	9 376	66849
03 2 54 024	Landwehr	Hildesheim	658	31087
14 1 78 280	Landwüst	Vogtlandkreis	363	08258
01 0 59 137	Langballig	Schleswig-Flensburg	1 134	24977
09 2 76 129	Langdorf	Regen	1 979	94264
14 2 92 265	Langebrück	Westlausitz-Dresdner Land	3 839	01465
01 0 56 034	Langein	Pinneberg	499	25485
15 3 69 018	Langein	Wernigerode	1 132	38871
03 1 53 007	Langelshelm, Stadt	Goslar	13 962	38685
12 0 68 268	Langen	Ostprignitz-Ruppin	414	16818
03 4 54 028	Langen	Emsland	1 286	49838
06 4 38 006	Langen (Hessen), Stadt	Offenbach	33 975	63225
13 0 60 045	Langen Brütz	Parchim	504	19067
13 0 60 046	Langen Jarchow	Parchim	246	19412
03 3 52 030	Langen, Stadt	Cuxhaven	16 907	27607
09 5 77 148	Langenaltheim	Weißenburg-Gunzenhausen	2 562	91799
15 3 70 066	Langenapel	Altmarkkreis Salzwedel	291	29413
08 4 35 030	Langenargen	Bodenseekreis	7 117	88085
14 1 77 250	Langenau	Freiberg	3 048	09636
08 4 25 072	Langenau, Stadt	Alb-Donau-Kreis	13 058	89129
09 1 78 138	Langenbach	Freising	3 300	85416
14 1 93 180	Langenbach	Zwickauer Land	1 790	08134
07 3 36 056	Langenbach	Kusel	511	66909
07 1 43 253	Langenbach bei Kirburg	Westerwaldkreis	998	57520
05 7 54 024	Langenberg	Gütersloh	7 719	33449
14 1 93 190	Langenbernsdorf	Zwickauer Land	3 962	08428
15 2 65 027	Langenbogen	Saalkreis	1 542	06179
08 1 25 113	Langenbrettach	Heilbronn	3 167	74243
08 1 27 047	Langenburg, Stadt	Schwäbisch Hall	1 923	74595
15 2 68 013	Langendorf	Weißenfels	2 391	06667
03 3 54 014	Langendorf	Lüchow-Dannenberg	760	29484
15 2 56 051	Langendorf	Burgenlandkreis	734	06729
15 2 61 031	Langeneichstädt	Merseburg-Querfurt	1 681	06268

1) * Bedeutet, daß die Gemeinde mehrere Postleitzahlen hat;
die hier genannte Zahl ist diejenige des Verwaltungssitzes der Gemeinde.

Schlüssel- nummer	Gemeinde	Kreis/Landkreis	Bevöl- kerung	Post- leitz- zahl 1)
08 4 26 067	Langenenslingen	Biberach	3 556	88515
01 0 54 074	Langeneß	Nordfriesland	123	25863
09 5 75 138	Langenfeld	Neustadt a.d.Aisch-Bad Windsheim	928	91474
07 1 37 060	Langenfeld	Mayen-Koblenz	780	56729
05 1 58 020	Langenfeld (Rheinland), Stadt ..	Mettmann	56 676	40764
12 0 61 292	Langengrassau	Dahme-Spreewald	621	15926
13 0 60 047	Langenhagen	Parchim	192	19399
03 2 53 009	Langenhagen, Stadt	Hannover	48 921	30853 *
07 1 43 254	Langenhahn	Westerwaldkreis	1 412	56459
14 2 87 210	Langenhennersdorf	Sächsische Schweiz	1 045	01819
14 1 93 200	Langenhessen	Zwickauer Land	2 035	08439
01 0 54 075	Langenhorn	Nordfriesland	2 788	25842
01 0 53 080	Langenlehsten	Herzogtum Lauenburg	116	21514
16 0 77 023	Langenleuba-Niederhain	Altenburger Land	2 236	04618
12 0 72 212	Langenlipsdorf	Teltow-Fläming	415	14913
07 1 33 054	Langenlonsheim	Bad Kreuznach	3 408	55450
09 1 85 143	Langenmosen	Neuburg-Schrobenhausen	1 401	86571
12 0 62 284	Langennaundorf	Elbe-Elster	339	04938
09 7 72 168	Langenneufnach	Augsburg	1 597	86863
16 0 75 054	Langenorla	Saale-Orla-Kreis	1 720	07381
09 1 77 126	Langenpreising	Erding	2 305	85465
15 3 63 074	Langensalzwedel	Stendal	184	39590
07 1 41 076	Langenscheid	Rhein-Lahn-Kreis	557	65558
06 4 35 017	Langenselbold, Stadt	Main-Kinzig-Kreis	12 466	63505
09 4 74 146	Langensendelbach	Forchheim	2 626	91094
15 3 57 022	Langenstein	Halberstadt	1 900	38895
14 1 82 230	Langensteinbach	Mittweida	1 896	04657
07 1 33 055	Langenthal	Bad Kreuznach	111	55569
15 3 55 036	Langenweddingen	Bördekreis	2 352	39171
16 0 76 039	Langenwetzendorf	Greiz	3 946	07957
16 0 76 041	Langenwoischendorf	Greiz	1 008	07937
09 5 73 120	Langenzenn, Stadt	Fürth	10 313	90579
03 4 62 007	Langeoog	Wittmund	2 100	26465
09 7 72 170	Langerringen	Augsburg	3 320	86853
05 3 58 032	Langerwehe	Düren	12 999	52379

1) * Bedeutet, daß die Gemeinde mehrere Postleitzahlen hat;
die hier genannte Zahl ist diejenige des Verwaltungssitzes der Gemeinde.

4 Gemeinden in alphabetischer Ordnung mit Schlüsselnummer,
Bevölkerung und Postleitzahl am 01.01.1996

L

Schlüssel- nummer	Gemeinde	Kreis/Landkreis	Bevöl- kerung	Post- leit- zahl 1)
12 0 69 332	Langerwisch	Potsdam-Mittelmark	1 326	14557
12 0 67 288	Langewahl	Oder-Spree	704	15518
16 0 70 032	Langewiesen, Stadt	Ilm-Kreis	3 682	98704
09 5 71 170	Langfurth	Ansbach	2 143	91731
06 5 31 009	Langgöns	Gießen	11 555	35428
16 0 75 055	Langgrün	Saale-Orla-Kreis	255	07926
13 0 53 049	Langhagen	Güstrow	922	18279
03 3 51 017	Langlingen	Celle	2 237	29364
09 2 73 141	Langquaid, Markt	Kelheim	4 504	84085
07 1 37 061	Langscheid	Mayen-Koblenz	86	56729
13 0 57 053	Langsdorf	Nordvorpommern	301	18334
01 0 59 138	Langstedt	Schleswig-Flensburg	849	24852
07 2 35 073	Langsur	Trier-Saarburg	1 616	54308
16 0 64 039	Langula	Unstrut-Hainich-Kreis	1 242	99986
01 0 58 094	Langwedel	Rendsburg-Eckernförde	1 165	24631
03 3 61 006	Langwedel, Flecken	Verden	13 020	27299
09 7 72 171	Langweid a. Lech	Augsburg	6 842	86462
07 1 34 502	Langweiler	Birkenfeld	320	55758
07 3 36 057	Langweiler	Kusel	277	67746
07 3 35 202	Langwieden	Kaiserslautern	238	66894
01 0 53 081	Lankau	Herzogtum Lauenburg	481	23881
12 0 60 120	Lanke	Barnim	694	16359
13 0 56 034	Lansen	Müritz	257	17192
12 0 70 236	Lanz	Prignitz	978	19309
01 0 53 082	Lanze	Herzogtum Lauenburg	281	21483
13 0 56 035	Lapitz	Müritz	149	17217
09 3 75 165	Lappersdorf	Regensburg	11 667	93138
01 0 62 089	Lasbek	Stormarn	1 129	23847
07 2 32 255	Lascheid	Bitburg-Prüm	98	54597
07 2 32 256	Lasel	Bitburg-Prüm	360	54612
13 0 54 062	Lassahn	Ludwigslust	543	19246
13 0 59 049	Lassan, Stadt	Ostvorpommern	1 696	17440
03 4 53 009	Lastrup	Cloppenburg	6 152	49688
15 1 53 017	Latdorf	Bernburg	823	06408
01 0 60 052	Latendorf	Segeberg	492	24598

1) * Bedeutet, daß die Gemeinde mehrere Postleitzahlen hat;
die hier genannte Zahl ist diejenige des Verwaltungssitzes der Gemeinde.

Schlüssel- nummer	Gemeinde	Kreis/Landkreis	Bevöl- kerung	Post- leit- zahl 1)
03 4 54 029	Lathen	Emsland	5 127	49762
07 1 40 079	Laubach	Rhein-Hunsrück-Kreis	553	56288
07 1 35 052	Laubach	Cochem-Zell	1 062	56759
06 5 31 010	Laubach, Stadt	Gießen	10 439	35321
09 7 78 163	Lauben	Unterallgäu	1 271	87761
09 7 80 125	Lauben	Oberallgäu	2 988	87493
07 1 33 056	Laubenheim	Bad Kreuznach	842	55452
12 0 71 260	Laubsdorf	Spree-Neiße	459	03058
12 0 71 264	Laubst	Spree-Neiße	265	03116
14 2 92 270	Laubusch	Westlausitz-Dresdner Land	2 953	02991
16 0 67 042	Laucha	Gotha	520	99880
15 2 56 052	Laucha an der Unstrut, Stadt ...	Burgenlandkreis	2 879	06636
12 0 66 176	Lauchhammer, Stadt	Oberspreewald-Lausitz	22 948	01979
08 1 36 038	Lauchheim, Stadt	Ostalbkreis	4 152	73466
08 3 37 065	Lauchringen	Waldshut	7 045	79787
16 0 63 048	Lauchröden	Wartburgkreis	1 084	99819
08 1 28 139	Lauda-Königshofen, Stadt	Main-Tauber-Kreis	15 335	97922
08 2 26 040	Laudenbach	Rhein-Neckar-Kreis	5 731	69514
09 6 76 135	Laudenbach	Miltenberg	1 393	63925
07 1 40 080	Laudert	Rhein-Hunsrück-Kreis	409	56291
03 2 57 018	Lauenau, Flecken	Schaumburg	3 447	31867
03 3 57 033	Lauenbrück	Rotenburg (Wümme)	1 895	27389
01 0 53 083	Lauenburg/ Elbe, Stadt	Herzogtum Lauenburg	11 778	21481
03 2 55 026	Lauenförde, Flecken	Holzminde	2 711	37697
03 2 57 019	Lauenhagen	Schaumburg	1 437	31714
14 1 93 210	Lauenhain	Zwickauer Land	630	08439
14 1 82 240	Lauenhain-Tanneberg	Mittweida	1 152	09648
08 3 17 068	Lauf	Ortenaukreis	3 929	77886
09 5 74 138	Lauf a.d. Pegnitz, Stadt	Nürnberger Land	24 881	91207
09 6 71 139	Laufach	Aschaffenburg	5 147	63846
07 2 31 074	Laufeld	Bernkastel-Wittlich	473	54533
09 1 72 122	Laufen, Stadt	Berchtesgadener Land	5 999	83410
08 3 37 066	Laufenburg (Baden), Stadt	Waldshut	8 325	79725
07 1 40 081	Laufersweiler	Rhein-Hunsrück-Kreis	878	55487
08 1 25 056	Lauffen am Neckar, Stadt	Heilbronn	10 559	74348

1) * Bedeutet, daß die Gemeinde mehrere Postleitzahlen hat;
die hier genannte Zahl ist diejenige des Verwaltungssitzes der Gemeinde.

4 Gemeinden in alphabetischer Ordnung mit Schlüsselnummer,
Bevölkerung und Postleitzahl am 01.01.1996

L

Schlüssel- nummer	Gemeinde	Kreis/Landkreis	Bevöl- kerung	Post- leit- zahl 1)
09 7 73 143	Laugna	Dillingen a.d. Donau	1 479	86502
09 7 73 144	Lauingen (Donau), Stadt	Dillingen a.d. Donau	10 753	89415
07 3 32 033	Laumersheim	Bad Dürkheim	898	67229
07 2 32 258	Lauperath	Bitburg-Prüm	132	54649
08 4 26 070	Laupheim, Stadt	Biberach	17 750	88471
07 1 41 077	Laurenburg	Rhein-Lahn-Kreis	382	56379
14 3 89 160	Lausa	Torgau-Oschatz	317	04874
16 0 72 011	Lauscha, Stadt	Sonneberg	4 459	98724
07 1 33 057	Lauschied	Bad Kreuznach	691	55568
12 0 71 268	Lauschütz	Spree-Neiße	132	03172
16 0 75 056	Lausnitz b. Neustadt an der Orla	Saale-Orla-Kreis	368	07806
16 0 73 045	Lausnitz b. Pößneck	Saalfeld-Rudolstadt	156	07387
14 3 74 200	Laußig	Delitzsch	2 475	04838
14 2 92 280	Laußnitz	Westlausitz-Dresdner Land	1 265	01936
14 2 92 290	Lauta, Stadt	Westlausitz-Dresdner Land	7 090	02991
08 3 17 067	Lautenbach	Ortenaukreis	1 877	77794
09 4 71 152	Lauter	Bamberg	1 103	96169
14 1 91 190	Lauter/ Sa., Stadt	Aue-Schwarzenberg	5 401	08312
08 4 25 073	Lauterach	Alb-Donau-Kreis	629	89584
14 1 81 230	Lauterbach	Mittlerer Erzgebirgskreis	1 236	09496
08 3 25 036	Lauterbach	Rottweil	3 335	78730
16 0 63 049	Lauterbach	Wartburgkreis	573	99826
06 5 35 011	Lauterbach (Hessen), Kreisstadt	Vogelsbergkreis	14 771	36341
07 3 36 058	Lauterecken, Stadt	Kusel	2 413	67742
09 3 73 140	Lauterhofen, Markt	Neumarkt i.d. OPf.	3 454	92283
07 3 33 041	Lautersheim	Donnersbergkreis	607	67308
08 1 17 061	Lauterstein, Stadt	Göppingen	2 865	73111
07 1 41 078	Lautert	Rhein-Lahn-Kreis	231	56355
09 4 73 141	Lautertal	Coburg	3 802	96486
06 4 31 014	Lautertal (Odenwald)	Bergstraße	7 315	64686
06 5 35 012	Lautertal (Vogelsberg)	Vogelsbergkreis	2 711	36369
09 7 78 164	Lautrach	Unterallgäu	1 108	87763
07 1 43 255	Lautzenbrücken	Westerwaldkreis	408	56472
07 1 40 082	Lautzenhausen	Rhein-Hunsrück-Kreis	383	55483
14 2 86 210	Lawalde	Löbau-Zittau	2 162	02708

1) * Bedeutet, daß die Gemeinde mehrere Postleitzahlen hat;
die hier genannte Zahl ist diejenige des Verwaltungssitzes der Gemeinde.

Schlüssel- nummer	Gemeinde	Kreis/Landkreis	Bevöl- kerung	Post- leit- zahl 1)
12 0 67 292	Lawitz	Oder-Spree	431	15898
10 0 44 112	Lebach, Stadt	Saarlouis	23 634	66822
13 0 62 030	Lebehn	Uecker-Randow	174	17322
15 1 53 018	Lebendorf	Bernburg	1 090	06420
15 1 71 035	Lebien	Wittenberg	457	06922
01 0 57 045	Lebrade	Plön	580	24306
12 0 64 268	Lebus, Stadt	Märkisch-Oderland	2 010	15326
12 0 62 288	Lebusa	Elbe-Elster	476	04936
09 7 77 147	Lechbruck	Ostallgäu	2 471	86983
01 0 54 076	Leck	Nordfriesland	7 345	25917
16 0 76 042	Lederhose	Greiz	312	07589
12 0 65 180	Leegebruch	Oberhavel	5 144	16767
03 4 57 013	Leer (Ostfriesland), Stadt	Leer	32 622	26789
03 2 56 018	Leese	Nienburg (Weser)	1 803	31633
12 0 61 296	Leeskow	Dahme-Spreewald	93	15868
15 1 71 036	Leetza	Wittenberg	415	06895
03 4 52 015	Leezdorf	Aurich	1 878	26529
13 0 60 048	Leezen	Parchim	1 798	19067
01 0 60 053	Leezen	Segeberg	1 410	23816
09 7 78 165	Legau, Markt	Unterallgäu	2 933	87764
12 0 70 240	Legde	Prignitz	536	19336
05 5 54 036	Legden	Borken	6 003	48739
03 4 54 030	Lehe	Emsland	808	26892
01 0 51 065	Lehe	Dithmarschen	1 036	25774
16 0 74 051	Lehesten	Saale-Holzland-Kreis	730	07778
16 0 73 046	Lehesten, Stadt	Saalfeld-Rudolstadt	2 487	07349
07 1 37 504	Lehmen	Mayen-Koblenz	1 331	56332
01 0 57 046	Lehmkuhlen	Plön	1 358	24211
01 0 53 084	Lehmrade	Herzogtum Lauenburg	384	23883
12 0 69 336	Lehnin	Potsdam-Mittelmark	3 172	14797
12 0 65 184	Lehnitz	Oberhavel	2 168	16565
12 0 69 340	Lehnsdorf	Potsdam-Mittelmark	133	14823
16 0 71 049	Lehnstedt	Weimarer Land	351	99441
09 5 71 171	Lehrberg, Markt	Ansbach	2 839	91611
03 1 54 014	Lehre	Helmstedt	11 396	38165

1) * Bedeutet, daß die Gemeinde mehrere Postleitzahlen hat;
die hier genannte Zahl ist diejenige des Verwaltungssitzes der Gemeinde.

4 Gemeinden in alphabetischer Ordnung mit Schlüsselnummer,
Bevölkerung und Postleitzahl am 01.01.1996

L

Schlüssel- nummer	Gemeinde	Kreis/Landkreis	Bevöl- kerung	Post- leit- zahl 1)
08 1 25 057	Lehrensteinsfeld	Heilbronn	1 675	74251
03 2 53 010	Lehrte, Stadt	Hannover	42 011	31275
13 0 54 063	Lehsen	Ludwigslust	282	19243
12 0 61 300	Leibchel	Dahme-Spreewald	196	15913
08 4 37 072	Leibertingen	Sigmaringen	2 191	88637
09 2 78 146	Leiblfing	Straubing-Bogen	3 647	94339
12 0 61 304	Leibsch	Dahme-Spreewald	242	15910
05 3 78 016	Leichlingen (Rheinland), Stadt .	Rheinisch-Bergischer Kreis	26 366	42799
07 2 32 259	Leidenborn	Bitburg-Prüm	184	54619
09 6 76 136	Leidersbach	Miltenberg	4 706	63849
03 1 51 015	Leiferde	Gifhorn	3 940	38542
07 2 32 073	Leimbach	Bitburg-Prüm	59	54673
16 0 63 051	Leimbach	Wartburgkreis	1 618	36433
15 2 61 032	Leimbach	Merseburg-Querfurt	368	06268
07 1 31 044	Leimbach	Ahrweiler	535	53518
07 3 40 027	Leimen	Pirmasens	1 087	66978
08 2 26 041	Leimen, Stadt	Rhein-Neckar-Kreis	24 621	69181
07 3 34 016	Leimersheim	Germersheim	2 491	76774
09 6 79 200	Leinach	Würzburg	3 116	97274
16 0 67 083	Leinatal	Gotha	3 580	99880
09 5 74 139	Leinburg	Nürnberger Land	6 207	91227
16 0 61 064	Leinefelde, Stadt	Eichsfeld	16 873	37327
08 1 16 078	Leinfelden-Echterdingen, Stadt .	Esslingen	35 114	70771
08 1 25 058	Leingarten	Heilbronn	9 153	74211
07 1 40 084	Leiningen	Rhein-Hunsrück-Kreis	628	56291
07 3 37 051	Leinsweiler	Südliche Weinstraße	412	76829
08 1 36 040	Leinzell	Ostalbkreis	2 502	73575
15 1 71 037	Leipa	Wittenberg	100	06917
12 0 66 180	Leipe	Oberspreewald-Lausitz	157	03226
09 7 74 155	Leipheim, Stadt	Günzburg	6 585	89340
14 2 92 300	Leippe-Torno	Westlausitz-Dresdner Land	1 358	02991
14 3 65 000	Leipzig, Stadt	Kreisfreie Stadt	470 778	04109 *
07 1 34 050	Leisel	Birkenfeld	570	55787
15 2 56 053	Leislau	Burgenlandkreis	331	06618
14 3 75 090	Leisnig, Stadt	Döbeln	8 132	04703

1) * Bedeutet, daß die Gemeinde mehrere Postleitzahlen hat;
die hier genannte Zahl ist diejenige des Verwaltungssitzes der Gemeinde.

Schlüssel- nummer	Gemeinde	Kreis/Landkreis	Bevöl- kerung	Post- leit- zahl 1)
15 2 68 014	Leißling	Weißenfels	1 331	06667
12 0 67 296	Leißnitz	Oder-Spree	339	15848
15 1 51 031	Leitzkau	Anhalt-Zerbst	1 270	39279
07 1 34 051	Leitzweiler	Birkenfeld	120	55779
07 2 35 074	Leiwen	Trier-Saarburg	1 470	54340
13 0 56 037	Leizen	Müritz	257	17209
13 0 53 050	Leikendorf	Güstrow	697	17168
07 3 40 028	Lemberg	Pirmasens	4 428	66969
03 2 51 022	Lembruch	Diepholz	1 035	49459
03 2 51 023	Lemförde, Flecken	Diepholz	2 583	49448
05 7 66 044	Lemgo, Stadt	Lippe	41 403	32657
03 3 54 015	Lemgow	Lüchow-Dannenberg	1 540	29485
12 0 73 364	Lemmersdorf	Uckermark	649	17337
16 0 75 057	Lemnitz	Saale-Orla-Kreis	426	07819
03 4 61 006	Lemwerder	Wesermarsch	7 246	27809
09 1 77 127	Lengdorf	Erding	2 221	84435
03 1 57 005	Lengede	Peine	11 005	38268
15 2 66 025	Lengefeld	Sangerhausen	722	06528
16 0 64 041	Lengefeld	Unstrut-Hainich-Kreis	904	99976
14 1 81 240	Lengefeld, Stadt	Mittlerer Erzgebirgskreis	3 125	09514
03 3 57 034	Lengenbostel	Rotenburg (Wümme)	417	27419
16 0 64 042	Lengenfeld unterm Stein	Unstrut-Hainich-Kreis	1 464	99976
14 1 78 290	Lengenfeld, Stadt	Vogtlandkreis	7 805	08485
09 7 77 149	Lengenwang	Ostallgäu	1 338	87663
03 4 54 031	Lengerich	Emsland	2 547	49838
05 5 66 040	Lengerich, Stadt	Steinfurt	21 802	49525
16 0 69 026	Lengfeld	Hildburghausen	531	98660
09 1 73 135	Lenggries	Bad Tölz-Wolfratshausen	8 940	83661
03 2 55 027	Lenne	Holzwinden	854	37627
05 9 66 020	Lennestadt, Stadt	Olpe	27 650	57368
08 1 16 079	Lenningen	Esslingen	8 848	73252
01 0 55 027	Lensahn	Ostholstein	4 513	23738
16 0 61 065	Lenterode	Eichsfeld	281	37318
01 0 60 054	Lentföhrden	Segeberg	2 043	24632
09 1 76 143	Lentling	Eichstätt	4 594	85101

1) * Bedeutet, daß die Gemeinde mehrere Postleitzahlen hat;
die hier genannte Zahl ist diejenige des Verwaltungssitzes der Gemeinde.

4 Gemeinden in alphabetischer Ordnung mit Schlüsselnummer,
Bevölkerung und Postleitzahl am 01.01.1996

L

Schlüssel- nummer	Gemeinde	Kreis/Landkreis	Bevöl- kerung	Post- leit- zahl 1)
12 0 68 272	Lentzke	Ostprignitz-Ruppin	608	16833
14 2 85 140	Lenz	Riesa-Großenhain	606	01561
12 0 70 244	Lenzen, Stadt	Prignitz	2 541	19309
08 3 15 068	Lenzkirch	Breisgau-Hochschwarzwald	4 924	79853
09 3 77 137	Leonberg	Tirschenreuth	1 043	95666
08 1 15 028	Leonberg, Stadt	Böblingen	43 748	71229
13 0 62 031	Leopoldshagen	Uecker-Randow	825	17375
05 7 66 048	Leopoldshöhe	Lippe	15 309	33818
13 0 55 040	Leppin	Mecklenburg-Strelitz	550	17349
15 3 70 067	Leppin	Altmarkkreis Salzwedel	460	39615
15 1 51 032	Leps	Anhalt-Zerbst	327	39264
12 0 64 272	Letschin	Märkisch-Oderland	2 287	15324
07 1 33 058	Lettweiler	Bad Kreuznach	238	67823
15 3 70 068	Letzlingen	Altmarkkreis Salzwedel	1 450	39638
14 2 80 190	Leuben-Schleinitz	Meißen-Radebeul	1 842	01623
14 1 78 300	Leubetha	Vogtlandkreis	204	08626
14 1 78 310	Leubnitz	Vogtlandkreis	676	08539
14 1 93 230	Leubnitz	Zwickauer Land	3 515	08412
14 1 77 260	Leubsdorf	Freiberg	4 200	09573
07 1 38 037	Leubsdorf	Neuwied	1 643	53547
09 3 74 132	Leuchtenberg, Markt	Neustadt a.d. Waldnaab	1 372	92705
12 0 64 276	Leuenberg	Märkisch-Oderland	342	16259
14 1 88 150	Leukersdorf/ Erzgeb.	Stollberg	2 493	09387
06 5 32 016	Leun, Stadt	Lahn-Dill-Kreis	5 764	35638
15 2 61 033	Leuna, Stadt	Merseburg-Querfurt	8 205	06237
14 2 87 220	Leupoldishain	Sächsische Schweiz	360	01824
09 4 75 145	Leupoldsgrün	Hof	1 430	95191
13 0 54 064	Leussow	Ludwigslust	338	19288
09 4 74 147	Leutenbach	Forchheim	1 692	91359
08 1 19 042	Leutenbach	Rems-Murr-Kreis	10 667	71397
16 0 73 047	Leutenberg, Stadt	Saalfeld-Rudolstadt	1 967	07338
16 0 71 051	Leutenthal	Weimarer Land	298	99439
07 1 43 042	Leuterod	Westerwaldkreis	707	56244
14 1 93 240	Leutersbach	Zwickauer Land	545	08107
14 2 86 220	Leutersdorf	Löbau-Zittau	2 656	02794

1) * Bedeutet, daß die Gemeinde mehrere Postleitzahlen hat;
die hier genannte Zahl ist diejenige des Verwaltungssitzes der Gemeinde.

Schlüssel- nummer	Gemeinde	Kreis/Landkreis	Bevöl- kerung	Post- leit- zahl 1)
16 0 66 039	Leutersdorf	Schmalkalden-Meiningen	331	98617
09 5 71 174	Leutershausen, Stadt	Ansbach	5 469	91578
07 1 38 038	Leutesdorf	Neuwied	2 042	56599
14 2 85 150	Leutewitz	Riesa-Großenhain	200	01594
12 0 71 272	Leuthen	Spree-Neiße	748	03058
08 4 36 055	Leutkirch im Allgäu, Stadt	Ravensburg	21 585	88299
13 0 59 050	Levenhagen	Ostvorpommern	405	17498
05 3 16 000	Leverkusen, Stadt	Kreisfreie Stadt	162 252	51373 *
13 0 53 051	Levitow	Güstrow	228	17168
01 0 54 077	Lexgaard	Nordfriesland	56	25923
13 0 56 038	Lexow	Müritz	160	17213
12 0 64 280	Libbenichen	Märkisch-Oderland	332	15306
15 1 59 024	Libbesdorf	Köthen	405	06386
15 1 59 025	Libehna	Köthen	305	06369
06 5 31 011	Lich, Stadt	Gießen	13 114	35423
16 0 73 048	Lichstedt	Saalfeld-Rudolstadt	194	07407
16 0 73 049	Lichte	Saalfeld-Rudolstadt	2 129	98739
14 1 82 250	Lichtenau	Mittweida	2 478	09244
09 5 71 175	Lichtenau, Markt	Ansbach	3 823	91586
05 7 74 028	Lichtenau, Stadt	Paderborn	10 461	33165
08 2 16 028	Lichtenau, Stadt	Rastatt	4 825	77839
14 2 92 310	Lichtenberg	Westlausitz-Dresdner Land	1 771	01896
13 0 55 041	Lichtenberg	Mecklenburg-Strelitz	603	17259
14 1 77 270	Lichtenberg/ Erzgeb.	Freiberg	3 185	09638
09 4 75 146	Lichtenberg, Stadt	Hof	1 172	95192
07 2 32 260	Lichtenborn	Bitburg-Prüm	412	54619
09 4 78 139	Lichtenfels, Stadt	Lichtenfels	21 406	96215
06 6 35 016	Lichtenfels, Stadt	Waldeck-Frankenberg	4 550	35104
16 0 73 051	Lichtenhain/Bergbahn	Saalfeld-Rudolstadt	373	98744
12 0 64 284	Lichtenow	Märkisch-Oderland	402	15345
08 4 15 092	Lichtenstein	Reutlingen	9 714	72805
14 1 73 130	Lichtenstein/ Sa., Stadt	Chemnitzer Land	14 448	09350
14 1 93 250	Lichtentanne	Zwickauer Land	5 880	08115
08 1 16 037	Lichtenwald	Esslingen	2 570	73669
12 0 62 292	Lichtenfeld	Elbe-Elster	463	03238

1) * Bedeutet, daß die Gemeinde mehrere Postleitzahlen hat;
die hier genannte Zahl ist diejenige des Verwaltungssitzes der Gemeinde.

4 Gemeinden in alphabetischer Ordnung mit Schlüsselnummer,
Bevölkerung und Postleitzahl am 01.01.1996

L

Schlüssel- nummer	Gemeinde	Kreis/Landkreis	Bevöl- kerung	Post- leit- zahl 1)
12 0 60 124	Lichterfelde	Barnim	1 781	16230
15 3 63 075	Lichterfelde	Stendal	410	39615
03 2 56 019	Liebenau, Flecken	Nienburg (Weser)	4 654	31618
06 6 33 016	Liebenau, Stadt	Kassel	3 625	34396
03 1 53 008	Liepenburg	Goslar	9 803	38704
16 0 75 058	Liebengrün	Saale-Orla-Kreis	487	07368
16 0 62 031	Liebenrode	Nordhausen	468	99755
07 1 43 256	Liebenscheid	Westerwaldkreis	799	56479
16 0 70 033	Liebenstein	Ilm-Kreis	497	99330
12 0 65 188	Liebenthal	Oberhavel	228	16559
12 0 68 276	Liebenthal	Ostprignitz-Ruppin	221	16909
12 0 65 192	Liebenwalde, Stadt	Oberhavel	2 671	16559
12 0 61 308	Lieberose, Stadt	Dahme-Spreewald	1 488	15868
14 3 79 400	Liebertwolkwitz	Leipziger Land	4 692	04445
13 0 51 044	Lieblingshof	Bad Doberan	499	18196
16 0 75 059	Liebschütz	Saale-Orla-Kreis	591	07368
14 3 89 170	Liebschützberg	Torgau-Oschatz	2 054	04758
07 1 40 085	Liebshausen	Rhein-Hunsrück-Kreis	414	55494
14 2 87 230	Liebstadt, Stadt	Sächsische Schweiz	1 535	01825
16 0 71 052	Liebstedt	Weimarer Land	457	99510
06 4 36 010	Liederbach am Taunus	Main-Taunus-Kreis	7 615	65835
15 2 66 026	Liedersdorf	Sangerhausen	248	06528
07 1 35 053	Lieg	Cochem-Zell	446	56290
05 5 66 044	Lienen	Steinfurt	8 575	49536
12 0 60 128	Liepe	Barnim	783	16248
12 0 63 176	Liepe	Havelland	187	14715
13 0 59 051	Liepen	Ostvorpommern	349	17391
13 0 62 032	Liepgarten	Uecker-Randow	840	17375
07 2 32 261	Lierfeld	Bitburg-Prüm	66	54597
07 1 41 079	Lierschied	Rhein-Lahn-Kreis	499	56357
07 1 35 054	Liesenich	Cochem-Zell	369	56858
07 2 31 075	Lieser	Bernkastel-Wittlich	1 186	54470
15 2 65 028	Lieskau	Saalkreis	1 149	06120
12 0 62 296	Lieskau	Elbe-Elster	255	03238
12 0 71 276	Lieskau	Spree-Neiße	201	03130

1) * Bedeutet, daß die Gemeinde mehrere Postleitzahlen hat;
die hier genannte Zahl ist diejenige des Verwaltungssitzes der Gemeinde.

Schlüssel- nummer	Gemeinde	Kreis/Landkreis	Bevöl- kerung	Post- leit- zahl 1)
07 2 32 074	Ließem	Bitburg-Prüm	91	54636
12 0 72 220	Ließen	Teltow-Fläming	83	14913
13 0 53 052	Liessow	Güstrow	559	18299
15 3 70 069	Liesten	Altmarkkreis Salzwedel	309	29416
01 0 51 067	Lieth	Dithmarschen	320	25770
12 0 64 288	Lietzen	Märkisch-Oderland	699	15306
12 0 63 180	Lietzow	Havelland	299	14641
13 0 61 021	Lietzow	Rügen	318	18528
03 3 56 005	Lillienthal	Osterholz	16 645	28865
07 1 43 257	Limbach	Westerwaldkreis	415	57629
08 2 25 052	Limbach	Neckar-Odenwald-Kreis	4 661	74838
14 1 78 320	Limbach	Vogtlandkreis	1 615	08491
07 1 33 059	Limbach	Bad Kreuznach	356	55606
14 1 73 140	Limbach-Oberfrohna, Stadt	Chemnitzer Land	20 878	09212
06 5 33 009	Limburg a.d. Lahn, Kreisstadt ..	Limburg-Weilburg	33 005	65549 *
07 3 38 017	Limburgerhof	Ludwigshafen	10 479	67117
06 4 40 014	Limeshain	Wetteraukreis	5 351	63694
16 0 62 032	Limlingerode	Nordhausen	310	99755
12 0 67 300	Limsdorf	Oder-Spree	479	15864
01 0 53 085	Linau	Herzogtum Lauenburg	1 125	22959
07 1 31 047	Lind	Ahrweiler	575	53506
07 1 37 063	Lind	Mayen-Koblenz	63	56729
15 1 71 038	Linda (Elster)	Wittenberg	672	06928
16 0 76 043	Linda b. Gera	Greiz	516	07580
16 0 75 061	Linda b. Neustadt an der Orla ..	Saale-Orla-Kreis	448	07819
01 0 58 096	Lindau	Rendsburg-Eckernförde	1 251	24214
09 7 76 116	Lindau (Bodensee), Stadt	Lindau (Bodensee)	24 163	88131
15 1 51 033	Lindau, Stadt	Anhalt-Zerbst	1 267	39264
09 2 76 130	Lindberg	Regen	2 390	94227
12 0 66 184	Lindchen	Oberspreewald-Lausitz	86	03103
01 0 51 068	Linden	Dithmarschen	836	25791
07 3 35 023	Linden	Kaiserslautern	1 330	66851
07 1 43 258	Linden	Westerwaldkreis	153	57629
06 5 31 012	Linden, Stadt	Gießen	11 947	35440
12 0 62 300	Lindena	Elbe-Elster	421	03238

1) * Bedeutet, daß die Gemeinde mehrere Postleitzahlen hat;
die hier genannte Zahl ist diejenige des Verwaltungssitzes der Gemeinde.

4 Gemeinden in alphabetischer Ordnung mit Schlüsselnummer,
Bevölkerung und Postleitzahl am 01.01.1996

L

Schlüssel- nummer	Gemeinde	Kreis/Landkreis	Bevöl- kerung	Post- leitzahl 1)
12 0 66 188	Lindenau	Oberspreewald-Lausitz	873	01945
14 1 91 210	Lindenau	Aue-Schwarzenberg	698	08289
13 0 52 048	Lindenberg	Demmin	310	17111
12 0 67 304	Lindenberg	Oder-Spree	1 029	15864
12 0 70 248	Lindenberg	Prignitz	353	16928
12 0 60 132	Lindenberg	Barnim	1 143	16321
07 3 32 034	Lindenberg	Bad Dürkheim	1 224	67473
09 7 76 117	Lindenberg 1. Allgäu, Stadt	Lindau (Bodensee)	11 355	88161
12 0 72 224	Lindenbrück	Teltow-Fläming	365	15838
06 4 31 015	Lindenfels, Stadt	Bergstraße	5 342	64678
16 0 76 044	Lindenkreuz	Greiz	547	07589
07 1 40 086	Lindenschied	Rhein-Hunsrück-Kreis	240	55481
14 3 79 410	Lindenthal	Leipziger Land	3 431	04466
03 4 53 010	Lindern (Oldenburg)	Cloppenburg	4 479	49699
16 0 61 066	Lindewerra	Eichsfeld	252	37318
01 0 59 179	Lindewitt	Schleswig-Flensburg	2 012	24969
03 2 57 020	Lindhorst	Schaumburg	4 679	31698
16 0 74 052	Lindig	Saale-Holzland-Kreis	286	07768
05 3 74 020	Lindlar	Oberbergischer Kreis	20 804	51789
12 0 67 308	Lindow	Oder-Spree	88	15848
12 0 68 280	Lindow (Mark), Stadt	Ostprignitz-Ruppin	2 483	16835
15 3 70 070	Lindstedt	Altmarkkreis Salzwedel	691	39638
12 0 62 304	Lindthal	Elbe-Elster	164	03238
15 3 63 076	Lindtorf	Stendal	416	39596
03 3 58 015	Lindwedel	Soltau-Fallingb.	1 772	29690
03 4 54 032	Lingen (Ems), Stadt	Emsland	52 270	49808 *
07 3 34 017	Lingenfeld	Germersheim	4 809	67360
07 1 40 087	Lingerhahn	Rhein-Hunsrück-Kreis	490	56291
07 1 38 040	Linkenbach	Neuwied	427	56317
08 2 15 105	Linkenheim-Hochstetten	Karlsruhe	10 791	76351
05 3 58 036	Linnich, Stadt	Düren	13 697	52441
12 0 68 284	Linow	Ostprignitz-Ruppin	399	16831
03 2 56 020	Linsburg	Nienburg (Weser)	1 003	31636
06 4 35 018	Linsengericht	Main-Kinzig-Kreis	9 208	63589
13 0 53 053	Linstow	Güstrow	170	18292

1) * Bedeutet, daß die Gemeinde mehrere Postleitzahlen hat;
die hier genannte Zahl ist diejenige des Verwaltungssitzes der Gemeinde.

4 Gemeinden in alphabetischer Ordnung mit Schlüsselnummer,
Bevölkerung und Postleitzahl am 01.01.1996

L

Schlüssel- nummer	Gemeinde	Kreis/Landkreis	Bevöl- kerung	Post- leit- zahl 1)
12 0 69 344	Linthe	Potsdam-Mittelmark	468	14822
03 3 52 031	Lintig	Cuxhaven	1 350	27624
12 0 68 288	Linum	Ostprignitz-Ruppin	754	16833
07 1 38 041	Linz am Rhein, Stadt	Neuwied	5 861	53545
14 3 79 420	Lippendorf-Kieritzsch	Leipziger Land	440	04575
14 1 81 250	Lippersdorf	Mittlerer Erzgebirgskreis	815	09509
16 0 74 053	Lippersdorf-Erdmannsdorf	Saale-Holzland-Kreis	489	07646
05 9 74 024	Lippetal	Soest	12 081	59510
07 1 41 080	Lipporn	Rhein-Lahn-Kreis	255	56357
16 0 62 033	Lipprechterode	Nordhausen	707	99752
05 9 74 028	Lippstadt, Stadt	Soest	66 636	59555 *
12 0 66 192	Lipten	Oberspreewald-Lausitz	198	03205
07 2 33 224	Lirstal	Daun	247	56767
09 4 71 154	Lisberg	Bamberg	1 638	96170
07 2 33 041	Lissendorf	Daun	1 069	54587
01 0 54 078	List	Nordfriesland	2 884	25992
15 1 71 039	Listerfehrda	Wittenberg	385	06918
09 4 71 155	Litzendorf	Bamberg	5 740	96123
08 2 26 104	Lobbach	Rhein-Neckar-Kreis	2 382	74931
12 0 69 348	Lobbese	Potsdam-Mittelmark	350	14913
16 0 75 062	Lobenstein, Moorbad, Stadt	Saale-Orla-Kreis	7 019	07356
12 0 60 136	Lobetal	Barnim	664	16321
14 3 79 430	Lobstädt	Leipziger Land	2 749	04552
15 1 51 034	Loburg, Stadt	Anhalt-Zerbst	2 671	39279
15 2 65 029	Lochau	Saalkreis	978	06184
07 1 43 259	Lochum	Westerwaldkreis	316	57629
12 0 70 252	Lockstädt	Prignitz	169	16949
01 0 61 064	Lockstedt	Steinburg	161	25551
12 0 69 352	Locktow	Potsdam-Mittelmark	295	14806
13 0 58 060	Lockwisch	Nordwestmecklenburg	288	23923
13 0 59 052	Loddin	Ostvorpommern	960	17459
14 2 84 210	Lodenau	Niederschles. Oberlausitzkreis ..	889	02929
14 2 86 230	Löbau, Stadt	Löbau-Zittau	16 714	02708
15 2 65 030	Löbejün, Stadt	Saalkreis	2 558	06193
15 1 71 040	Löben	Wittenberg	277	06925

1) * Bedeutet, daß die Gemeinde mehrere Postleitzahlen hat;
die hier genannte Zahl ist diejenige des Verwaltungssitzes der Gemeinde.

4 Gemeinden in alphabetischer Ordnung mit Schlüsselnummer,
Bevölkerung und Postleitzahl am 01.01.1996

L

Schlüssel- nummer	Gemeinde	Kreis/Landkreis	Bevöl- kerung	Post- leitz- zahl 1)
15 1 54 017	Löberitz	Bitterfeld	1 176	06780
16 0 74 054	Löberschütz	Saale-Holzland-Kreis	181	07751
16 0 77 026	Löbichau	Altenburger Land	1 286	04626
15 2 56 054	Löbitz	Burgenlandkreis	498	06618
13 0 57 054	Löbnitz	Nordvorpommern	835	18314
14 3 74 220	Löbnitz	Delitzsch	2 496	04509
15 3 67 016	Löbnitz (Bode)	Schönebeck	329	39443
15 1 59 026	Löbnitz an der Linde	Köthen	291	06369
08 1 18 047	Löchgau	Ludwigsburg	4 880	74369
13 0 62 033	Löcknitz	Uecker-Randow	3 413	17321
15 3 67 017	Lödderitz	Schönebeck	245	39240
15 3 52 022	Löderburg	Aschersleben-Staßfurt	3 424	39446
16 0 77 027	Lödla	Altenburger Land	776	04617
07 1 37 214	Löf	Mayen-Koblenz	1 405	56332
08 3 15 070	Löffingen, Stadt	Breisgau-Hochschwarzwald	7 166	79843
12 0 68 292	Lögow	Ostprignitz-Ruppin	528	16845
16 0 75 063	Löhma	Saale-Orla-Kreis	326	07907
12 0 60 140	Löhme	Barnim	311	16356
06 5 33 010	Löhnberg	Limburg-Weilburg	4 480	35792
05 7 58 024	Löhne, Stadt	Herford	41 246	32584
12 0 62 308	Löhsten	Elbe-Elster	166	04895
07 1 33 060	Löllbach	Bad Kreuznach	244	67744
03 4 53 011	Löningen, Stadt	Cloppenburg	12 722	49624
12 0 61 312	Löpten	Dahme-Spreewald	292	15757
01 0 57 047	Löptin	Pflön	274	24250
08 3 36 050	Lörrach, Stadt	Lörrach	44 617	79539 *
07 3 39 034	Lörzweiler	Mainz-Bingen	1 835	55296
07 2 31 076	Lösnich	Bernkastel-Wittlich	424	54492
14 1 91 220	Lößnitz, Stadt	Aue-Schwarzenberg	11 062	08294
07 2 31 206	Lötzbeuren	Bernkastel-Wittlich	563	56843
12 0 65 196	Löwenberg	Oberhavel	1 622	16775
12 0 72 228	Löwenbruch	Teltow-Fläming	314	14974
01 0 54 079	Löwenstedt	Nordfriesland	635	25864
08 1 25 059	Löwenstein, Stadt	Heilbronn	2 972	74245
13 0 59 054	Löwitz	Ostvorpommern	321	17398

1) * Bedeutet, daß die Gemeinde mehrere Postleitzahlen hat;
die hier genannte Zahl ist diejenige des Verwaltungssitzes der Gemeinde.

Schlüssel- nummer	Gemeinde	Kreis/Landkreis	Bevöl- kerung	Post- leitz- zahl 1)
13 0 58 061	Löwitz	Nordwestmecklenburg	185	19217
08 2 16 029	Loffenau	Rastatt	2 793	76597
01 0 61 065	Lohbarbek	Steinburg	572	25551
09 3 72 178	Lohberg	Cham	2 116	93470
01 0 58 097	Lohe-Föhrden	Rendsburg-Eckernförde	651	24806
01 0 51 069	Lohe-Rickelshof	Dithmarschen	1 864	25746
06 6 33 017	Lohfelden	Kassel	13 097	34253
03 3 51 501	Lohheide, gemfr. Bezirk	Celle	935	29303
09 1 83 125	Lohkirchen	Mühdorf a. Inn	658	84494
12 0 68 296	Lohm	Ostprignitz-Ruppin	264	16845
05 3 82 028	Lohmar, Stadt	Rhein-Sieg-Kreis	29 509	53797
13 0 61 022	Lohme	Rügen	623	18551
14 2 87 240	Lohmen	Sächsische Schweiz	3 178	01847
13 0 53 054	Lohmen	Güstrow	840	18276
03 4 60 006	Lohne (Oldenburg), Stadt	Vechta	22 550	49393
07 3 33 042	Lohnsfeld	Donnersbergkreis	903	67727
07 3 36 060	Lohnweiler	Kusel	456	67744
09 6 77 155	Lohr a. Main, Stadt	Main-Spessart	16 188	97816
06 5 34 013	Lohra	Marburg-Biedenkopf	5 716	35102
07 1 41 081	Lohrheim	Rhein-Lahn-Kreis	556	65558
14 2 92 320	Lohsa	Westlausitz-Dresdner Land	4 618	02999
09 2 79 124	Loiching	Dingolfing-Landau	3 316	84180
13 0 59 053	Loissin	Ostvorpommern	566	17509
01 0 59 055	Loit	Schleswig-Flensburg	253	24888
15 3 62 062	Loitsche	Ohrekreis	875	39326
13 0 52 049	Loitz, Stadt	Demmin	4 703	17121
09 2 78 147	Loitzendorf	Straubing-Bogen	611	94359
06 5 31 013	Lollar, Stadt	Gießen	10 350	35457
07 1 41 082	Lollschied	Rhein-Lahn-Kreis	203	56357
14 2 80 210	Lommatzsch, Stadt	Meißen-Radebeul	6 549	01623
14 2 92 325	Lomnitz	Westlausitz-Dresdner Land	992	01458
07 2 35 077	Longen	Trier-Saarburg	82	54338
07 2 31 077	Longkamp	Bernkastel-Wittlich	1 062	54472
07 2 35 078	Longuich	Trier-Saarburg	1 162	54340
09 5 72 139	Lonnerstadt, Markt	Erlangen-Höchststadt	1 828	91475

1) * Bedeutet, daß die Gemeinde mehrere Postleitzahlen hat;
die hier genannte Zahl ist diejenige des Verwaltungssitzes der Gemeinde.

4 Gemeinden in alphabetischer Ordnung mit Schlüsselnummer,
Bevölkerung und Postleitzahl am 01.01.1996

L

Schlüssel- nummer	Gemeinde	Kreis/Landkreis	Bevöl- kerung	Post- leit- zahl 1)
07 1 37 065	Lonnig	Mayen-Koblenz	875	56295
08 4 25 075	Lonsee	Alb-Donau-Kreis	4 392	89173
07 3 31 043	Lonsheim	Alzey-Worms	528	55237
01 0 61 066	Looft	Steinburg	374	25582
01 0 58 098	Loop	Rendsburg-Eckernförde	198	24644
01 0 58 099	Loose	Rendsburg-Eckernförde	850	24366
08 1 36 042	Lorch, Stadt	Ostalbkreis	11 039	73547
06 4 39 010	Lorch, Stadt	Rheingau-Taunus-Kreis	4 658	65391
07 1 41 121	Loreleystadt Sankt Goarshausen,	Rhein-Lahn-Kreis	1 705	56346
06 4 31 016	Lorsch, Stadt	Bergstraße	11 594	64653
07 2 35 080	Lorscheid	Trier-Saarburg	528	54317
03 4 54 033	Lorup	Emsland	2 893	26901
15 3 63 077	Losenrade	Stendal	172	39615
10 0 42 112	Losheim am See	Merzig-Wadern	16 556	66679
16 0 73 052	Lositz-Jehmichen	Saalfeld-Rudolstadt	124	07318
15 2 56 055	Lossa	Burgenlandkreis	963	06647
08 2 37 045	Loßburg	Freudenstadt	6 155	72290
15 3 63 078	Losse	Stendal	132	39615
15 3 58 034	Lostau	Jerichower Land	1 288	39291
05 5 66 048	Lotte	Steinfurt	11 594	49504
01 0 59 056	Lottorf	Schleswig-Flensburg	182	24878
08 3 37 070	Lottstetten	Waldshut	2 230	79807
03 3 52 032	Loxstedt	Cuxhaven	15 889	27612
13 0 59 055	Lubmin	Ostvorpommern	1 516	17509
12 0 66 200	Lubochow	Oberspreewald-Lausitz	135	03103
16 0 77 028	Lucka, Stadt	Altenburger Land	5 877	04613
03 3 54 016	Luckau	Lüchow-Dannenberg	588	29487
12 0 61 320	Luckau, Stadt	Dahme-Spreewald	5 557	15926
15 2 56 056	Luckenau	Burgenlandkreis	761	06727
07 1 43 260	Luckenbach	Westerwaldkreis	605	57629
12 0 72 232	Luckenwalde, Stadt	Teltow-Fläming	24 185	14943
13 0 62 034	Luckow	Uecker-Randow	568	17375
12 0 73 372	Luckow-Petershagen	Uckermark	445	16306
13 0 54 068	Luckwitz	Ludwigslust	286	19243
13 0 56 039	Ludorf	Müritz	447	17207

1) * Bedeutet, daß die Gemeinde mehrere Postleitzahlen hat;
die hier genannte Zahl ist diejenige des Verwaltungssitzes der Gemeinde.

4 Gemeinden in alphabetischer Ordnung mit Schlüsselnummer,
Bevölkerung und Postleitzahl am 01.01.1996

L

Schlüssel- nummer	Gemeinde	Kreis/Landkreis	Bevöl- kerung	Post- leit- zahl 1)
06 6 32 012	Ludwigsau	Hersfeld-Rotenburg	5 948	36251
12 0 73 376	Ludwigsburg	Uckermark	463	17291
08 1 18 048	Ludwigsburg, Stadt	Ludwigsburg	86 810	71638 *
09 4 77 135	Ludwigschorgast, Markt	Kulmbach	990	95364
14 2 84 220	Ludwigsdorf	Niederschles. Oberlausitzkreis ..	1 125	02829
12 0 72 240	Ludwigsfelde, Stadt	Teltow-Fläming	20 470	14974
07 3 14 000	Ludwigshafen am Rhein, Stadt ...	Kreisfreie Stadt	167 369	67059 *
07 3 39 035	Ludwigshöhe	Mainz-Bingen	493	55278
13 0 54 069	Ludwigslust, Stadt	Ludwigslust	12 749	19288
09 4 76 152	Ludwigsstadt, Stadt	Kronach	4 042	96337
07 3 40 029	Ludwigswinkel	Pirmasens	884	66996
15 3 58 035	Lübars	Jerichower Land	660	39291
05 7 70 020	Lübbecke, Stadt	Minden-Lübbecke	25 301	32312
12 0 61 316	Lübben/Spreewald, Stadt	Dahme-Spreewald	15 091	15907
12 0 66 196	Lübbenau/Spreewald, Stadt	Oberspreewald-Lausitz	18 896	03222
12 0 73 368	Lübbenow	Uckermark	387	17337
03 3 56 006	Lübberstedt	Osterholz	682	27729
13 0 58 062	Lübberstorf	Nordwestmecklenburg	311	23992
12 0 71 280	Lübbinchen	Spree-Neiße	209	03172
03 3 54 017	Lübbow	Lüchow-Dannenberg	794	29488
01 0 03 000	Lübeck, Hansestadt	Kreisfreie Stadt	216 986	23539 *
13 0 54 065	Lübesse	Ludwigslust	538	19077
13 0 54 066	Lüblow	Ludwigslust	699	19288
12 0 69 356	Lübnitz	Potsdam-Mittelmark	171	14806
13 0 58 063	Lübow	Nordwestmecklenburg	1 361	23972
15 1 51 035	Lübs	Anhalt-Zerbst	460	39264
13 0 59 056	Lübs	Ostvorpommern	465	17379
13 0 58 064	Lübstorf	Nordwestmecklenburg	1 488	19069
13 0 54 067	Lübtheen, Stadt	Ludwigslust	4 163	19249
13 0 60 049	Lübz, Stadt	Parchim	7 188	19386
13 0 53 055	Lübzín	Güstrow	204	18249
01 0 53 086	Lüchow	Herzogtum Lauenburg	210	23898
03 3 54 018	Lüchow (Wendland), Stadt	Lüchow-Dannenberg	9 837	29439
07 2 31 078	Lückenburg	Bernkastel-Wittlich	90	54424
14 2 92 330	Lückersdorf-Gelenau	Westlausitz-Dresdner Land	889	01920

1) * Bedeutet, daß die Gemeinde mehrere Postleitzahlen hat;
die hier genannte Zahl ist diejenige des Verwaltungssitzes der Gemeinde.

4 Gemeinden in alphabetischer Ordnung mit Schlüsselnummer,
Bevölkerung und Postleitzahl am 01.01.1996

L

Schlüssel- nummer	Gemeinde	Kreis/Landkreis	Bevöl- kerung	Post- leit- zahl 1)
15 3 63 079	Lückstedt	Stendal	639	39606
15 3 70 071	Lüdelsen	Altmarkkreis Salzwedel	270	38489
05 9 62 032	Lüdenscheid, Stadt	Märkischer Kreis	81 837	58507 *
03 3 60 013	Lüder	Uelzen	1 257	29394
15 3 63 080	Lüderitz	Stendal	1 165	39517
03 3 55 021	Lüdersburg	Lüneburg	502	21379
13 0 58 065	Lüdersdorf	Nordwestmecklenburg	2 167	23923
12 0 60 144	Lüdersdorf	Barnim	341	16248
12 0 72 236	Lüdersdorf	Teltow-Fläming	513	14943
12 0 64 292	Lüdersdorf/Biesdorf	Märkisch-Oderland	351	16269
03 2 57 021	Lüdersfeld	Schaumburg	1 070	31702
13 0 57 055	Lüdershagen	Nordvorpommern	631	18314
05 5 58 024	Lüdinghausen, Stadt	Coesfeld	21 569	59348
03 2 55 028	Lüerdissen	Holzminde	562	37635
05 7 66 052	Lügde, Stadt	Lippe	12 003	32676
13 0 53 056	Lühburg	Güstrow	298	17179
13 0 59 057	Lühmannsdorf	Ostvorpommern	668	17495
12 0 69 360	Lühndorf	Potsdam-Mittelmark	78	14943
09 6 78 153	Lülsfeld	Schweinfurt	827	97511
07 2 32 262	Lünebach	Bitburg-Prüm	605	54597
03 3 55 022	Lüneburg, Stadt	Lüneburg	64 558	21335 *
05 9 78 024	Lünen, Stadt	Unna	91 592	44532 *
03 4 54 034	Lünne	Emsland	1 599	48480
12 0 69 364	Lünow	Potsdam-Mittelmark	228	14778
01 0 59 057	Lürschau	Schleswig-Flensburg	900	24850
12 0 69 368	Lüsse	Potsdam-Mittelmark	154	14806
13 0 53 057	Lüssow	Güstrow	1 209	18276
13 0 59 058	Lüssow	Ostvorpommern	201	17506
13 0 57 056	Lüssow	Nordvorpommern	736	18442
01 0 53 087	Lütau	Herzogtum Lauenburg	618	21483
03 4 52 016	Lütetsburg	Aurich	664	26524
01 0 57 048	Lütjenburg, Stadt	Plön	5 658	24321
01 0 54 080	Lütjenholm	Nordfriesland	301	25842
01 0 62 045	Lütjensee	Stormarn	2 905	22952
01 0 58 100	Lütjenwestedt	Rendsburg-Eckernförde	615	25585

1) * Bedeutet, daß die Gemeinde mehrere Postleitzahlen hat;
die hier genannte Zahl ist diejenige des Verwaltungssitzes der Gemeinde.

4 Gemeinden in alphabetischer Ordnung mit Schlüsselnummer,
Bevölkerung und Postleitzahl am 01.01.1996

L

Schlüssel- nummer	Gemeinde	Kreis/Landkreis	Bevöl- kerung	Post- leit- zahl 1)
12 0 70 256	Lütkenhof	Prignitz	116	16949
13 0 59 059	Lütow	Ostvorpommern	330	17440
15 2 60 038	Lüttchendorf	Mansfelder Land	562	06317
12 0 69 372	Lütte	Potsdam-Mittelmark	497	14806
13 0 55 042	Lüthenhagen	Mecklenburg-Strelitz	337	17258
15 3 57 023	Lüttgenrode	Halberstadt	769	38835
13 0 54 070	Lüttow	Ludwigslust	355	19246
07 1 35 056	Lütz	Cochem-Zell	347	56290
06 4 37 010	Lützelbach	Odenwaldkreis	7 288	64750
15 2 68 015	Lützen, Stadt	Weißenfels	3 900	06686
07 2 32 263	Lützkampen	Bitburg-Prüm	415	54617
12 0 73 380	Lützlow	Uckermark	425	17291
13 0 58 066	Lützow	Nordwestmecklenburg	1 448	19209
14 3 79 440	Lützschena-Stahmeln	Leipziger Land	3 159	04469
12 0 66 204	Lug	Oberspreewald-Lausitz	172	03205
07 3 40 030	Lug	Pirmasens	621	76848
12 0 62 312	Lugau	Elbe-Elster	463	03238
14 1 88 160	Lugau/ Erzgeb., Stadt	Stollberg	8 681	09385
03 2 57 022	Luhden	Schaumburg	1 026	31711
09 3 74 133	Luhe-Wildenau, Markt	Neustadt a.d. Waldnaab	3 227	92706
12 0 68 300	Luhme	Ostprignitz-Ruppin	162	16837
01 0 58 101	Luhnstedt	Rendsburg-Eckernförde	427	24816
16 0 67 044	Luisenthal	Gotha	1 558	99885
15 1 51 036	Luko	Anhalt-Zerbst	175	06869
16 0 77 029	Lumpzig	Altenburger Land	647	04626
01 0 51 071	Lunden	Dithmarschen	1 893	25774
03 3 52 033	Lunestedt	Cuxhaven	2 299	27616
12 0 60 148	Lunow	Barnim	1 084	16248
14 1 82 260	Lunzenau, Stadt	Mittweida	5 864	09328
16 0 76 045	Lunzig	Greiz	193	07980
09 3 73 143	Lupburg, Markt	Neumarkt i.d. OPf.	2 175	92331
13 0 56 040	Lupendorf	Müritz	299	17194
14 3 89 190	Luppa	Torgau-Oschatz	2 105	04774
15 2 61 035	Luppenau	Merseburg-Querfurt	459	06254
15 1 51 037	Luso	Anhalt-Zerbst	305	39264

1) * Bedeutet, daß die Gemeinde mehrere Postleitzahlen hat;
die hier genannte Zahl ist diejenige des Verwaltungssitzes der Gemeinde.

4 Gemeinden in alphabetischer Ordnung mit Schlüsselnummer,
Bevölkerung und Postleitzahl am 01.01.1996

L

Schlüssel- nummer	•Gemeinde	Kreis/Landkreis	Bevöl- kerung	Post- leit- zahl 1)
07 3 34 018	Lustadt	Germersheim	3 137	67363
13 0 60 050	Lutheran	Parchim	319	19386
16 0 61 067	Lutter	Eichsfeld	797	37318
03 1 53 009	Lutter am Barenberge, Flecken ..	Goslar	2 541	38729
01 0 57 049	Lutterbek	Plön	290	24235
07 1 35 057	Lutzerath	Cochem-Zell	1 466	56826
01 0 56 035	Lutzhorn	Pinneberg	666	25355
09 7 73 146	Lutzingen	Dillingen a.d. Donau	1 016	89440
07 1 37 066	Luxem	Mayen-Koblenz	267	56729
12 0 73 384	Lychen, Stadt	Uckermark	3 521	17279
07 1 41 083	Lykershausen	Rhein-Lahn-Kreis	193	56346

1) * Bedeutet, daß die Gemeinde mehrere Postleitzahlen hat;
die hier genannte Zahl ist diejenige des Verwaltungssitzes der Gemeinde.

4 Gemeinden in alphabetischer Ordnung mit Schlüsselnummer,
Bevölkerung und Postleitzahl am 01.01.1996

M

Schlüssel- nummer	Gemeinde	Kreis/Landkreis	Bevöl- kerung	Post- leit- zahl 1)
M				
01 0 59 141	Maasbüll	Schleswig-Flensburg	726	24975
15 1 59 027	Maasdorf	Köthen	446	06388
03 2 51 024	Maasen	Diepholz	551	27249
01 0 59 142	Maasholm	Schleswig-Flensburg	706	24404
14 3 83 190	Machern	Muldentalkreis	5 656	04827
07 1 37 215	Macken	Mayen-Koblenz	369	56290
07 3 35 024	Mackenbach	Kaiserslautern	2 117	67686
16 0 62 034	Mackenrode	Nordhausen	698	99755
16 0 61 068	Mackenrode	Eichsfeld	553	37318
07 1 34 052	Mackenrodt	Birkenfeld	445	55758
12 0 64 296	Mädewitz	Märkisch-Oderland	275	16259
07 1 43 502	Mähren	Westerwaldkreis	216	56459
09 3 77 139	Mähring, Markt	Tirschenreuth	2 005	95695
12 0 72 256	Märkisch Wilmersdorf	Teltow-Fläming	207	14974
12 0 61 328	Märkisch/Buchholz, Stadt	Dahme-Spreewald	862	15748
16 0 71 053	Magdala, Stadt	Weimarer Land	1 592	99441
15 3 03 000	Magdeburg, Landeshauptstadt	Kreisfreie Stadt	257 656	39104 *
15 3 58 036	Magdeburgerforth	Jerichower Land	267	39291
08 1 15 029	Magstadt	Böblingen	8 616	71106
12 0 62 316	Mahdel	Elbe-Elster	181	04916
08 3 17 073	Mahlberg, Stadt	Ortenaukreis	4 382	77972
12 0 72 244	Mahlow	Teltow-Fläming	5 594	15831
12 0 61 324	Mahlsdorf	Dahme-Spreewald	100	15938
15 3 70 072	Mahlsdorf	Altmarkkreis Salzwedel	385	29416
08 3 27 033	Mahlstetten	Tuttlingen	742	78601
15 3 62 063	Mahlwinkel	Ohrekreis	649	39517
09 7 76 118	Malerhöfen	Lindau (Bodensee)	1 480	88167
09 7 79 176	Maihingen	Donau-Ries	1 215	86747
07 3 37 052	Maikammer	Südliche Weinstraße	3 803	67487
09 6 71 140	Mainaschaff	Aschaffenburg	8 319	63814
09 6 75 144	Mainbernheim, Stadt	Kitzingen	2 297	97350
09 2 73 147	Mainburg, Stadt	Kelheim	12 729	84048
08 1 27 052	Mainhardt	Schwäbisch Hall	5 180	74535
06 4 38 007	Mainhausen	Offenbach	8 091	63533

1) * Bedeutet, daß die Gemeinde mehrere Postleitzahlen hat;
die hier genannte Zahl ist diejenige des Verwaltungssitzes der Gemeinde.

4 Gemeinden in alphabetischer Ordnung mit Schlüsselnummer,
Bevölkerung und Postleitzahl am 01.01.1996

M

Schlüssel- nummer	Gemeinde	Kreis/Landkreis	Bevöl- kerung	Post- leitz- zahl 1)
09 4 77 136	Mainleus	Kulmbach	6 965	95336
09 6 75 146	Mainstockheim	Kitzingen	1 723	97320
06 4 35 019	Mainthal, Stadt	Main-Kinzig-Kreis	38 283	63477
07 3 15 000	Mainz, Stadt	Kreisfreie Stadt	183 720	55116 *
09 1 79 134	Maisach	Fürstenfeldbruck	11 204	82216
07 1 40 089	Maisborn	Rhein-Hunsrück-Kreis	115	56291
09 1 83 126	Maitenbeth	Mühldorf a. Inn	1 760	83558
07 1 40 090	Maltzborn	Rhein-Hunsrück-Kreis	117	55481
07 1 32 066	Malberg	Altenkirchen (Westerwald)	1 000	57629
07 2 32 075	Malberg	Bitburg-Prüm	721	54655
07 2 32 076	Malbergweich	Bitburg-Prüm	374	54655
07 2 31 079	Malborn	Bernkastel-Wittlich	1 471	54426
13 0 52 050	Malchin, Stadt	Demmin	9 330	17139
09 2 75 132	Malching	Passau	1 178	94094
13 0 56 041	Malchow, Stadt	Müritz	7 856	17213
01 0 55 028	Malente	Ostholstein	10 596	23714
09 2 77 131	Malgersdorf	Rottal-Inn	1 133	84333
12 0 62 320	Malitschkendorf	Elbe-Elster	200	04936
13 0 54 071	Malk Göhren	Ludwigslust	502	19294
13 0 58 067	Mallentin	Nordwestmecklenburg	850	23936
09 2 78 148	Mallersdorf-Pfaffenberg, Markt .	Straubing-Bogen	6 564	84066
13 0 56 042	Mallin	Müritz	348	17217
13 0 54 072	Malliß	Ludwigslust	1 649	19294
12 0 64 300	Mallnow	Märkisch-Oderland	351	15326
08 3 36 104	Malsburg-Marzell	Lörrach	1 647	79429
08 2 15 046	Malsch	Karlsruhe	13 181	76316
08 2 26 046	Malsch	Rhein-Neckar-Kreis	3 147	69254
14 2 72 220	Malschwitz	Bautzen	3 950	02694
06 6 34 013	Malsfeld	Schwalb-Eder-Kreis	4 207	34323
14 2 90 280	Malter	Weißeritzkreis	1 832	01744
08 3 16 024	Malterdingen	Emmendingen	2 426	79364
12 0 72 248	Malterhausen	Teltow-Fläming	619	14913
12 0 65 200	Malz	Oberhavel	395	16515
13 0 53 058	Mamerow	Güstrow	394	18279
07 1 32 067	Mammelzen	Altenkirchen (Westerwald)	877	57636

1) * Bedeutet, daß die Gemeinde mehrere Postleitzahlen hat;
die hier genannte Zahl ist diejenige des Verwaltungssitzes der Gemeinde.

Schlüssel- nummer	Gemeinde	Kreis/Landkreis	Bevöl- kerung	Post- leit- zahl 1)
09 1 79 136	Mammendorf	Fürstenfeldbruck	3 438	82291
09 2 79 125	Mamming	Dingolfing-Landau	2 654	94437
09 1 86 137	Manching, Markt	Pfaffenhofen a.d. Ilm	10 749	85077
07 1 33 061	Mandel	Bad Kreuznach	866	55595
10 0 45 116	Mandelbachtal	Saarpfalz-Kreis	11 894	66399
13 0 51 045	Mandelshagen	Bad Doberan	239	18184
07 2 35 081	Mandern	Trier-Saarburg	936	54429
07 2 31 080	Manderscheid	Bernkastel-Wittlich	1 317	54531
07 2 32 264	Manderscheid	Bitburg-Prüm	52	54649
15 3 58 037	Mangelsdorf	Jerichower Land	384	39524
01 0 55 029	Manhagen	Ostholstein	375	23738
12 0 68 304	Manker	Ostprignitz-Ruppin	377	16845
12 0 70 260	Mankmuß	Prignitz	270	19357
07 2 33 225	Mannebach	Daun	294	56769
07 2 35 082	Mannebach	Trier-Saarburg	314	54441
15 3 62 064	Mannhausen	Ohrekreis	337	39359
08 2 22 000	Mannheim, Universitätsstadt	Stadtkreis	311 292	68159 *
16 0 68 035	Mannstedt	Sömmerda	448	99628
07 3 33 043	Mannweiler-Cölln	Donnersbergkreis	460	67822
12 0 64 304	Manschnow	Märkisch-Oderland	1 548	15328
12 0 70 264	Mansfeld	Prignitz	105	16949
15 2 60 039	Mansfeld, Stadt	Mansfelder Land	3 887	06343
09 3 74 134	Mantel, Markt	Neustadt a.d. Waldnaab	2 980	92708
07 3 39 036	Manubach	Mainz-Bingen	389	55413
08 1 18 049	Marbach am Neckar, Stadt	Ludwigsburg	13 517	71672
06 5 34 014	Marburg, Universitätsstadt	Marburg-Biedenkopf	76 834	35037 *
08 3 15 132	March	Breisgau-Hochschwarzwald	8 354	79232
09 6 79 161	Margetshöchheim	Würzburg	3 331	97276
09 2 78 149	Mariaposching	Straubing-Bogen	1 259	94553
14 1 81 260	Marienberg, Stadt	Mittlerer Erzgebirgskreis	11 498	09496
15 3 55 037	Marienborn	Bördekreis	495	39365
07 1 41 084	Marienfels	Rhein-Lahn-Kreis	366	56357
03 4 52 017	Marienhäfe, Flecken	Aurich	1 819	26529
03 2 54 039	Marienhagen	Hildesheim	938	31094
07 1 38 201	Marienhäusen	Neuwied	480	56269

1) * Bedeutet, daß die Gemeinde mehrere Postleitzahlen hat;
die hier genannte Zahl ist diejenige des Verwaltungssitzes der Gemeinde.

4 Gemeinden in alphabetischer Ordnung mit Schlüsselnummer,
Bevölkerung und Postleitzahl am 01.01.1996

M

Schlüssel- nummer	Gemeinde	Kreis/Landkreis	Bevöl- kerung	Post- leit- zahl 1)
05 3 74 024	Marlenheide	Oberbergischer Kreis	13 032	51709
05 7 62 024	Marlenmünster, Stadt	Höxter	5 233	37696
07 1 43 044	Marlenrachedorf	Westerwaldkreis	892	56242
03 1 54 015	Mariental	Helmstedt	1 398	38368
13 0 62 035	Marienthal	Uecker-Randow	332	17309
12 0 65 204	Marienthal	Oberhavel	492	16775
12 0 60 152	Marlenwerder	Barnim	731	16348
13 0 56 043	Marlin	Müritz	273	17219
07 2 31 081	Marlin-Novland	Bernkastel-Wittlich	1 441	54484
16 0 69 028	Marisfeld	Hildburghausen	497	98530
08 4 35 034	Markdorf, Stadt	Bodenseekreis	11 389	88677
15 1 54 018	Marke	Bitterfeld	489	06779
12 0 63 184	Markee	Havelland	969	14641
12 0 72 252	Markendorf	Teltow-Fläming	665	14913
14 1 91 230	Markersbach	Aue-Schwarzenberg	2 178	08352
14 2 84 230	Markersdorf	Niederschles. Oberlausitzkreis ..	3 910	02829
12 0 67 312	Markgrafieske	Oder-Spree	804	15528
08 1 18 050	Markgröningen, Stadt	Ludwigsburg	13 929	71706
14 3 79 450	Markkleeberg, Stadt	Leipziger Land	20 415	04416
09 2 79 126	Marklkofen	Dingolfing-Landau	3 707	84163
03 2 56 021	Marklohe	Nienburg (Weser)	4 245	31608
14 1 78 330	Markneukirchen, Stadt	Vogtlandkreis	7 420	08258
14 3 79 460	Markranstädt, Stadt	Leipziger Land	8 537	04420
16 0 63 052	Marksuhl	Wartburgkreis	3 454	99819
09 5 77 149	Markt Berolzheim, Markt	Weißenburg-Gunzenhausen	1 337	91801
09 5 75 144	Markt Bibart, Markt	Neustadt a.d.Aisch-Bad Windsheim	1 946	91477
09 6 75 148	Markt Einersheim, Markt	Kitzingen	1 281	97348
09 5 75 145	Markt Erlbach, Markt	Neustadt a.d.Aisch-Bad Windsheim	5 411	91459
09 1 74 131	Markt Indersdorf, Markt	Dachau	8 744	85229
09 5 75 146	Markt Nordheim, Markt	Neustadt a.d.Aisch-Bad Windsheim	1 142	91478
09 7 78 168	Markt Rettenbach, Markt	Unterallgäu	3 636	87733
09 1 75 127	Markt Schwaben, Markt	Ebersberg	9 708	85570
09 5 75 147	Markt Taschendorf, Markt	Neustadt a.d.Aisch-Bad Windsheim	1 053	91480
09 7 78 169	Markt Wald, Markt	Unterallgäu	2 175	86865
09 5 75 143	Marktbergel, Markt	Neustadt a.d.Aisch-Bad Windsheim	1 626	91613

1) * Bedeutet, daß die Gemeinde mehrere Postleitzahlen hat;
die hier genannte Zahl ist diejenige des Verwaltungssitzes der Gemeinde.

4 Gemeinden in alphabetischer Ordnung mit Schlüsselnummer,
Bevölkerung und Postleitzahl am 01.01.1996

M

Schlüssel- nummer	Gemeinde	Kreis/Landkreis	Bevöl- kerung	Post- leit- zahl 1)
09 6 75 147	Marktbreit, Stadt	Kitzingen	3 714	97340
16 0 73 053	Marktgölitz	Saalfeld-Rudolstadt	663	07330
09 4 78 143	Marktgraitz, Markt	Lichtenfels	1 298	96257
09 6 77 157	Marktheidenfeld, Stadt	Main-Spessart	10 593	97828
09 1 71 123	Marktl, Markt	Altötting	2 842	84533
09 4 77 138	Marktleugast, Markt	Kulmbach	3 934	95352
09 4 79 135	Marktleuthen, Stadt	Wunsiedel i. Fichtelgebirge	4 030	95168
09 7 77 151	Marktoberdorf, Stadt	Ostallgäu	17 994	87616
09 7 79 177	Marktoffingen	Donau-Ries	1 313	86748
09 4 79 136	Marktrechwitz, Stadt	Wunsiedel i. Fichtelgebirge	19 066	95615
09 4 76 183	Marktrodach, Markt	Kronach	4 072	96364
09 1 72 124	Marktschellenberg, Markt	Berchtesgadener Land	1 835	83487
09 4 77 139	Marktschorgast, Markt	Kulmbach	1 743	95509
09 6 75 149	Marktsteft, Stadt	Kitzingen	1 658	97342
09 4 78 144	Marktzeuln, Markt	Lichtenfels	1 724	96275
16 0 68 036	Markvippach	Sömmerda	514	99195
15 2 68 016	Markwerben	Weißenfels	740	06667
03 2 51 025	Marl	Diepholz	741	49448
05 5 62 024	Marl, Stadt	Recklinghausen	92 965	45768 *
09 5 72 141	Marloffstein	Erlangen-Höchststadt	1 504	91080
13 0 57 057	Marlow, Stadt	Nordvorpommern	1 983	18337
01 0 51 072	Marne, Stadt	Dithmarschen	6 032	25709
01 0 51 073	Marnerdeich	Dithmarschen	363	25709
07 3 33 045	Marnheim	Donnersbergkreis	1 731	67297
13 0 60 051	Marnitz	Parchim	942	19376
09 6 74 171	Maroldsweisach, Markt	Haßberge	4 046	96126
16 0 64 043	Marolterode	Unstrut-Hainich-Kreis	409	99994
07 1 43 045	Maroth	Westerwaldkreis	188	56271
10 0 46 112	Marpingen	Sankt Wendel	11 864	66646
12 0 69 376	Marquardt	Potsdam-Mittelmark	918	14476
09 1 89 129	Marquartstein	Traunstein	3 027	83250
05 9 58 024	Marsberg, Stadt	Hochsauerlandkreis	23 058	34431
03 3 53 023	Marschacht	Harburg	2 883	21436
01 0 57 050	Martensrade	Plön	772	24238
03 2 51 026	Martfeld	Diepholz	2 610	27327

1) * Bedeutet, daß die Gemeinde mehrere Postleitzahlen hat;
die hier genannte Zahl ist diejenige des Verwaltungssitzes der Gemeinde.

4 Gemeinden in alphabetischer Ordnung mit Schlüsselnummer,
Bevölkerung und Postleitzahl am 01.01.1996

M

Schlüssel- nummer	Gemeinde	Kreis/Landkreis	Bevöl- kerung	Post- leit- zahl 1)
16 0 61 069	Marth	Eichsfeld	389	37318
16 0 61 071	Martinfeld	Eichsfeld	642	37308
16 0 70 034	Martinroda	Ilm-Kreis	900	98693
16 0 63 053	Martinroda	Wartburgkreis	301	36404
09 6 75 150	Martinsheim	Kitzingen	1 022	97340
07 3 35 203	Martinshöhe	Kaiserslautern	1 836	66894
12 0 62 324	Martinskirchen	Elbe-Elster	368	04895
15 2 66 027	Martinsrieth	Sangerhausen	204	06528
07 1 33 062	Martinstein	Bad Kreuznach	344	55627
12 0 65 208	Marwitz	Oberhavel	1 149	16727
12 0 62 328	Marxdorf	Elbe-Elster	153	04924
12 0 64 308	Marxdorf	Märkisch-Oderland	170	15306
03 3 53 024	Marxen	Harburg	1 051	21439
09 7 79 178	Marxheim	Donau-Ries	2 622	86688
08 2 15 047	Marxzell	Karlsruhe	5 327	76359
12 0 69 380	Marzahna	Potsdam-Mittelmark	594	14913
12 0 69 384	Marzahne	Potsdam-Mittelmark	252	14778
07 1 43 261	Marzhausen	Westerwaldkreis	246	57627
09 1 78 140	Marzling	Freising	2 418	85417
07 1 35 058	Masburg	Cochem-Zell	1 002	56761
08 4 26 071	Maselheim	Biberach	4 518	88437
09 6 72 131	Maßbach, Markt	Bad Kissingen	4 847	97711
12 0 62 332	Massen	Elbe-Elster	1 331	03238
08 1 25 061	Massenbachhausen	Heilbronn	3 579	74252
16 0 69 029	Masserberg	Hildburghausen	866	98666
09 2 77 133	Massing, Markt	Rottal-Inn	3 594	84323
13 0 56 044	Massow	Müritz	282	17209
07 3 40 217	Maßweiler	Pirmasens	1 120	66506
07 1 40 204	Mastershausen	Rhein-Hunsrück-Kreis	1 168	56869
07 2 32 265	Masthorn	Bitburg-Prüm	69	54597
13 0 53 059	Matgendorf	Güstrow	361	17168
12 0 71 284	Mattendorf	Spree-Neiße	241	03159
16 0 71 054	Mattstedt	Weimarer Land	507	99510
07 3 36 107	Matzenbach	Kusel	754	66909
07 2 32 266	Matzerath	Bitburg-Prüm	67	54597

1) * Bedeutet, daß die Gemeinde mehrere Postleitzahlen hat;
die hier genannte Zahl ist diejenige des Verwaltungssitzes der Gemeinde.

4 Gemeinden in alphabetischer Ordnung mit Schlüsselnummer,
Bevölkerung und Postleitzahl am 01.01.1996

M

Schlüssel- nummer	Gemeinde	Kreis/Landkreis	Bevöl- kerung	Post- leit- zahl 1)
13 0 60 052	Matzlow-Garwitz	Parchim	712	19372
07 3 31 044	Mauchenheim	Alzey-Worms	964	67294
07 1 32 068	Mauden	Altenkirchen (Westerwald)	121	57520
16 0 62 035	Mauderode	Nordhausen	158	99735
07 2 32 267	Mauel	Bitburg-Prüm	79	54649
08 2 26 048	Mauer	Rhein-Neckar-Kreis	3 390	69256
09 1 78 142	Mauern	Freising	2 292	85419
09 7 77 152	Mauerstetten	Ostallgäu	2 573	87665
12 0 68 308	Maulbeerwalde	Ostprignitz-Ruppin	261	16909
08 2 36 038	Maulbronn, Stadt	Enzkreis	6 411	75433
08 3 36 057	Maulburg	Lörrach	3 852	79689
07 3 40 218	Mauschbach	Pirmasens	230	66500
12 0 71 288	Maust	Spree-Neiße	438	03185
09 2 72 134	Mauth	Freyung-Grafenau	2 671	94151
07 3 38 018	Maxdorf	Ludwigshafen	6 496	67133
09 3 76 141	Maxhütte-Haidhof, Stadt	Schwandorf	9 907	93142
07 1 43 046	Maxsain	Westerwaldkreis	1 074	56244
07 1 37 068	Mayen, Stadt	Mayen-Koblenz	19 619	56727
07 1 31 049	Mayschoß	Ahrweiler	1 054	53508
15 3 70 073	Mechau	Altmarkkreis Salzwedel	220	29416
16 0 71 055	Mechelroda	Weimarer Land	254	99441
05 3 66 028	Mechernich, Stadt	Euskirchen	24 575	53894
01 0 53 088	Mechow	Herzogtum Lauenburg	89	23909
03 3 55 023	Mechtersen	Lüneburg	665	21358
16 0 67 045	Mechterstädt	Gotha	1 240	99880
07 2 32 077	Meckel	Bitburg-Prüm	371	54636
07 1 34 053	Meckenbach	Birkenfeld	143	55767
07 1 33 063	Meckenbach	Bad Kreuznach	395	55606
08 4 35 035	Meckenbeuren	Bodenseekreis	12 474	88074
07 3 32 035	Meckenheim	Bad Dürkheim	3 246	67149
05 3 82 032	Meckenheim, Stadt	Rhein-Sieg-Kreis	24 558	53340
08 2 26 049	Meckesheim	Rhein-Neckar-Kreis	5 452	74909
07 3 36 061	Medard	Kusel	529	67744
07 1 33 064	Meddersheim	Bad Kreuznach	1 197	55566
01 0 62 046	Meddewade	Stormarn	704	23847

1) * Bedeutet, daß die Gemeinde mehrere Postleitzahlen hat;
die hier genannte Zahl ist diejenige des Verwaltungssitzes der Gemeinde.

4 Gemeinden in alphabetischer Ordnung mit Schlüsselnummer,
Bevölkerung und Postleitzahl am 01.01.1996

M

Schlüssel- nummer	Gemeinde	Kreis/Landkreis	Bevöl- kerung	Post- leitz- zahl 1)
05 9 58 028	Medebach, Stadt	Hochsauerlandkreis	8 200	59964
01 0 59 143	Medelby	Schleswig-Flensburg	864	24994
12 0 69 388	Medewitz	Potsdam-Mittelmark	664	14827
14 2 92 340	Medingen	Westlausitz-Dresdner Land	1 434	01458
09 7 73 153	Medlingen	Dillingen a.d. Donau	940	89441
13 0 59 060	Medow	Ostvorpommern	477	17391
09 4 73 144	Meeder	Coburg	4 005	96484
14 1 73 160	Meerane, Stadt	Chemnitzer Land	19 606	08393
03 2 57 023	Meerbeck	Schaumburg	2 137	31715
05 1 62 022	Meerbusch, Stadt	Neuss	54 206	40667 *
07 2 31 082	Meerfeld	Bernkastel-Wittlich	360	54531
08 4 35 036	Meersburg, Stadt	Bodenseekreis	5 375	88709
13 0 52 051	Meesiger	Demmin	283	17111
01 0 58 103	Meezen	Rendsburg-Eckernförde	342	24594
09 7 79 180	Megesheim	Donau-Ries	862	86750
01 0 59 058	Meggerdorf	Schleswig-Flensburg	710	24799
07 3 35 025	Mehlbach	Kaiserslautern	1 194	67735
01 0 61 067	Mehlbek	Steinburg	407	25588
07 3 35 026	Mehlingen	Kaiserslautern	3 537	67678
09 4 72 164	Mehlmeisel	Bayreuth	1 445	95694
12 0 72 260	Mehlsdorf	Teltow-Fläming	140	15936
14 2 85 160	Mehltheuer	Riesa-Großenhain	1 525	01594
14 1 78 350	Mehltheuer	Vogtlandkreis	1 331	08539
16 0 66 041	Mehmels	Schmalkalden-Meiningen	411	98634
15 3 70 074	Mehmke	Altmarkkreis Salzwedel	314	29413
16 0 77 031	Mehna	Altenburger Land	402	04626
07 2 33 042	Mehren	Daun	1 231	54552
07 1 32 069	Mehren	Altenkirchen (Westerwald)	447	57635
09 1 71 124	Mehring	Altötting	2 079	84561
07 2 35 083	Mehring	Trier-Saarburg	2 070	54346
15 3 52 023	Mehringen	Aschersleben-Staßfurt	1 082	06456
12 0 60 156	Mehrow	Barnim	404	16356
08 4 15 048	Mehrstetten	Reutlingen	1 392	72537
12 0 73 388	Meichow	Uckermark	305	17291
13 0 62 036	Meiersberg	Uecker-Randow	447	17375

1) * Bedeutet, daß die Gemeinde mehrere Postleitzahlen hat;
die hier genannte Zahl ist diejenige des Verwaltungssitzes der Gemeinde.

4 Gemeinden in alphabetischer Ordnung mit Schlüsselnummer,
Bevölkerung und Postleitzahl am 01.01.1996

M

Schlüssel- nummer	Gemeinde	Kreis/Landkreis	Bevöl- kerung	Post- leit- zahl 1)
15 1 59 028	Meiendorf	Köthen	207	06386
07 1 38 042	Meinborn	Neuwied	488	56584
03 1 51 016	Meine	Gifhorn	7 035	38527
14 1 88 170	Meinersdorf	Stollberg	1 572	09390
03 1 51 017	Meinersen	Gifhorn	6 755	38536
05 9 62 036	Meinerzhagen, Stadt	Märkischer Kreis	21 554	58540
15 2 56 057	Meineweh	Burgenlandkreis	650	06721
06 6 36 007	Meinhard	Werra-Meißner-Kreis	5 653	37276
09 5 77 150	Meinheim	Weißenburg-Gunzenhausen	832	91802
16 0 66 042	Meiningen, Stadt	Schmalkalden-Meiningen	23 286	98617
12 0 72 264	Meinsdorf	Teltow-Fläming	441	14913
07 2 33 043	Meisburg	Daun	251	54570
15 3 52 024	Meisdorf	Aschersleben-Staßfurt	1 121	06463
07 1 33 065	Meisenheim, Stadt	Bad Kreuznach	3 063	55590
14 2 80 240	Meißen, Stadt	Meißen-Radebeul	32 200	01662
08 3 17 075	Meißenheim	Ortenaukreis	3 537	77974
06 6 36 008	Meißner	Werra-Meißner-Kreis	3 615	37290
09 7 72 177	Meitingen, Markt	Augsburg	10 495	86405
15 3 62 065	Meitzendorf	Ohrekreis	792	39326
03 3 55 024	Melbeck	Lüneburg	2 690	21406
12 0 60 160	Melchow	Barnim	746	16230
01 0 51 074	Meldorf, Stadt	Dithmarschen	7 531	25704
13 0 54 073	Melkof	Ludwigslust	363	19273
03 4 59 024	Melle, Stadt	Osnabrück	43 818	49324 *
12 0 70 268	Mellen	Prignitz	197	19309
16 0 73 054	Mellenbach-Glasbach	Saalfeld-Rudolstadt	1 463	98746
12 0 72 268	Mellensee	Teltow-Fläming	1 150	15806
13 0 59 061	Mellenthin	Ostvorpommern	215	17429
15 3 70 075	Mellin'	Altmarkkreis Salzwedel	200	38489
16 0 71 056	Mellingen	Weimarer Land	1 285	99441
03 2 51 027	Mellinghausen	Diepholz	1 053	27249
15 1 71 041	Mellnitz	Wittenberg	65	06918
09 6 73 142	Mellrichstadt, Stadt	Rhön-Grabfeld	6 328	97638
16 0 66 043	Melpers	Schmalkalden-Meiningen	132	98634
07 1 38 043	Melsbach	Neuwied	2 097	56581

1) * Bedeutet, daß die Gemeinde mehrere Postleitzahlen hat;
die hier genannte Zahl ist diejenige des Verwaltungssitzes der Gemeinde.

4 Gemeinden in alphabetischer Ordnung mit Schlüsselnummer,
Bevölkerung und Postleitzahl am 01.01.1996

M

Schlüssel- nummer	Gemeinde	Kreis/Landkreis	Bevöl- kerung	Post- leit- zahl 1)
01 0 58 104	Melsdorf	Rendsburg-Eckernförde	1 427	24109
06 6 34 014	Melsungen, Stadt	Schwalm-Eder-Kreis	13 916	34212
14 3 83 200	Meltewitz	Muldentalkreis	611	04808
13 0 56 045	Melz	Müritz	336	17209
15 2 56 058	Memleben	Burgenlandkreis	877	06642
09 4 71 159	Memmelsdorf	Bamberg	8 452	96117
09 7 64 000	Memmingen, Stadt	Kreisfreie Stadt	40 591	87700
09 7 78 171	Memmingerberg	Unterallgäu	2 551	87766
05 9 62 040	Menden (Sauerland), Stadt	Märkischer Kreis	58 424	58706 *
16 0 69 031	Mendhausen	Hildburghausen	431	98631
07 1 37 069	Mendig, Stadt	Mayen-Koblenz	8 052	56743
08 4 37 076	Mengen, Stadt	Sigmaringen	9 901	88512
07 1 40 092	Mengerschied	Rhein-Hunsrück-Kreis	797	55490
16 0 72 012	Mengersgereuth-Hämmern	Sonneberg	3 205	96529
06 5 33 011	Mengerskirchen, Marktflecken ...	Limburg-Weilburg	5 964	35794
09 2 79 127	Mengkofen	Dingolfing-Landau	4 991	84152
07 2 32 078	Menningen	Bitburg-Prüm	157	54310
03 4 59 025	Menslage	Osnabrück	2 693	49637
16 0 64 044	Menteroda	Unstrut-Hainich-Kreis	2 298	99996
15 3 58 038	Menz	Jerichower Land	598	39175
12 0 65 212	Menz	Oberhavel	606	16775
13 0 58 068	Menzendorf	Nordwestmecklenburg	260	23923
03 4 54 035	Meppen, Stadt	Emsland	32 093	49716
09 7 71 145	Merching	Aichach-Friedberg	2 740	86504
10 0 43 113	Merchweiler	Neunkirchen	11 655	66589
08 3 15 072	Merdingen	Breisgau-Hochschwarzwald	2 469	79291
06 5 33 012	Merenberg	Limburg-Weilburg	3 249	35799
09 7 71 146	Mering, Markt	Aichach-Friedberg	11 422	86415
07 1 43 262	Merkelbach	Westerwaldkreis	422	57629
16 0 76 046	Merkendorf	Greiz	335	07950
09 5 71 177	Merkendorf, Stadt	Ansbach	2 620	91732
16 0 63 054	Merkers-Kieselbach	Wartburgkreis	3 710	36460
08 4 25 079	Merklingen	Alb-Donau-Kreis	1 702	89188
07 2 32 270	Merlscheid	Bitburg-Prüm	41	54597
07 1 40 093	Mermuth	Rhein-Hunsrück-Kreis	271	56283

1) * Bedeutet, daß die Gemeinde mehrere Postleitzahlen hat;
die hier genannte Zahl ist diejenige des Verwaltungssitzes der Gemeinde.

4 Gemeinden in alphabetischer Ordnung mit Schlüsselnummer,
Bevölkerung und Postleitzahl am 01.01.1996

M

Schlüssel- nummer	Gemeinde	Kreis/Landkreis	Bevöl- kerung	Post- leit- zahl 1)
07 2 31 083	Merschbach	Bernkastel-Wittlich	51	54426
15 2 61 036	Merseburg (Saale), Stadt	Merseburg-Querfurt	41 576	06217
15 2 56 059	Mertendorf	Burgenlandkreis	728	06618
16 0 74 055	Mertendorf	Saale-Holzland-Kreis	186	07619
12 0 70 272	Mertensdorf	Prignitz	190	16949
07 2 35 085	Mertesdorf	Trier-Saarburg	1 691	54318
07 3 32 036	Mertesheim	Bad Dürkheim	349	67271
09 7 79 181	Mertingen	Donau-Ries	3 322	86690
07 1 37 070	Mertloch	Mayen-Koblenz	1 322	56753
07 1 33 066	Merxheim	Bad Kreuznach	1 443	55627
12 0 67 316	Merz	Oder-Spree	209	15848
07 3 40 031	Merzalben	Pirmasens	1 360	66978
12 0 62 336	Merzdorf	Elbe-Elster	1 075	04932
12 0 72 272	Merzdorf	Teltow-Fläming	199	14913
03 4 59 026	Merzen	Osnabrück	3 646	49586
05 3 58 040	Merzenich	Düren	8 873	52399
08 3 15 073	Merzhausen	Breisgau-Hochschwarzwald	4 660	79249
10 0 42 113	Merzig, Kreisstadt	Merzig-Wadern	31 150	66663
07 2 35 154	Merzkirchen	Trier-Saarburg	603	54439
07 3 36 062	Merzweiler	Kusel	192	67746
05 9 58 032	Meschede, Stadt	Hochsauerlandkreis	32 590	59872
12 0 73 392	Mescherin	Uckermark	406	16307
12 0 65 216	Meseberg	Oberhavel	168	16775
15 3 62 066	Meseberg	Ohrekreis	484	39326
15 3 63 081	Meseberg	Stendal	399	39606
13 0 59 062	Mesekenhagen	Ostvorpommern	826	17498
12 0 70 276	Mesendorf	Prignitz	152	16928
07 1 35 060	Mesenich	Cochem-Zell	348	56820
09 6 71 141	Mespebrunn	Aschaffenburg	2 435	63875
15 3 63 082	Meßdorf	Stendal	856	39624
06 4 32 012	Messel	Darmstadt-Dieburg	4 031	64409
03 2 57 024	Messenkamp	Schaumburg	832	31867
07 2 32 079	Messerich	Bitburg-Prüm	417	54636
03 4 54 036	Messingen	Emsland	1 036	49832
08 4 37 078	Meßkirch, Stadt	Sigmaringen	8 711	88605

1) * Bedeutet, daß die Gemeinde mehrere Postleitzahlen hat;
die hier genannte Zahl ist diejenige des Verwaltungssitzes der Gemeinde.

4 Gemeinden in alphabetischer Ordnung mit Schlüsselnummer,
Bevölkerung und Postleitzahl am 01.01.1996

M

Schlüssel- nummer	Gemeinde	Kreis/Landkreis	Bevöl- kerung	Post- leit- zahl 1)
08 4 17 044	Meßstetten, Stadt	Zollernalbkreis	10 820	72469
13 0 60 053	Mestlin	Parchim	1 128	19374
16 0 67 046	Metebach	Gotha	180	99880
05 5 66 052	Metelen	Steinfurt	6 177	48629
13 0 58 069	Metelsdorf	Nordwestmecklenburg	357	23972
13 0 52 052	Metschow	Demmin	564	17111
09 2 71 132	Metten, Markt	Deggendorf	3 915	94526
07 2 32 080	Mettendorf	Bitburg-Prüm	1 073	54675
07 3 31 045	Mettenheim	Alzey-Worms	1 172	67582
09 1 83 127	Mettenheim	Mühdorf a. Inn	2 682	84562
07 2 32 081	Metterich	Bitburg-Prüm	478	54634
05 5 66 056	Mettingen	Steinfurt	11 783	49497
10 0 42 114	Mettlach	Merzig-Wadern	12 041	66693
05 1 58 024	Mettmann, Stadt	Mettmann	38 812	40822
07 1 34 054	Mettweiler	Birkenfeld	318	55777
16 0 66 044	Metzels	Schmalkalden-Meiningen	602	98639
07 1 40 094	Metzenhausen	Rhein-Hunsrück-Kreis	127	55481
08 4 15 050	Metzingen, Stadt	Reutlingen	21 447	72555
07 1 43 263	Meudt	Westerwaldkreis	1 851	56414
16 0 73 055	Meura	Saalfeld-Rudolstadt	567	98744
12 0 66 208	Meuro	Oberspreewald-Lausitz	761	01994
15 1 71 042	Meuro	Wittenberg	682	06905
16 0 74 056	Meusebach	Saale-Holzland-Kreis	98	07646
14 2 87 250	Meusegast	Sächsische Schweiz	373	01809
16 0 73 056	Meuselbach-Schwarzmühle	Saalfeld-Rudolstadt	1 646	98746
16 0 77 032	Meuselwitz, Stadt	Altenburger Land	11 035	04610
07 1 31 050	Meuspath	Ahrweiler	158	53520
13 0 62 037	Mewegen	Uecker-Randow	307	17322
12 0 70 280	Meyenburg, Stadt	Prignitz	2 556	16945
01 0 59 144	Meyn	Schleswig-Flensburg	543	24980
09 4 78 145	Michelau 1. OFr.	Lichtenfels	6 988	96247
09 6 78 157	Michelau 1. Steigerwald	Schweinfurt	1 121	97513
07 1 40 095	Michelbach	Rhein-Hunsrück-Kreis	178	56288
07 1 32 070	Michelbach (Westerwald)	Altenkirchen (Westerwald)	437	57610
08 1 27 056	Michelbach an der Bilz	Schwäbisch Hall	3 297	74544

1) * Bedeutet, daß die Gemeinde mehrere Postleitzahlen hat;
die hier genannte Zahl ist diejenige des Verwaltungssitzes der Gemeinde.

Schlüssel- nummer	Gemeinde	Kreis/Landkreis	Bevöl- kerung	Post- leit- zahl 1)
08 1 27 059	Michelfeld	Schwäbisch Hall	3 263	74545
15 1 59 030	Micheln	Köthen	897	06386
12 0 69 392	Michelsdorf	Potsdam-Mittelmark	651	14797
09 3 72 142	Michelsneukirchen	Cham	1 612	93185
06 4 37 011	Michelstadt, Stadt	Odenwaldkreis	16 535	64720
12 0 69 396	Michendorf	Potsdam-Mittelmark	2 569	14552
09 7 72 178	Mickhausen	Augsburg	1 223	86866
13 0 61 023	Middelhagen	Rügen	493	18586
03 3 52 034	Midlum	Cuxhaven	1 731	27632
01 0 54 083	Midlum	Nordfriesland	337	25938
07 1 41 085	Miehlen	Rhein-Lahn-Kreis	2 093	56357
16 0 75 064	Mielesdorf	Saale-Orla-Kreis	273	07919
01 0 58 105	Mielkendorf	Rendsburg-Eckernförde	1 206	24247
07 1 41 086	Miellen	Rhein-Lahn-Kreis	444	56132
09 1 82 125	Miesbach, Stadt	Miesbach	10 545	83714
16 0 75 065	Miesitz	Saale-Orla-Kreis	295	07819
15 3 70 076	Mieste	Altmarkkreis Salzwedel	2 500	39649
15 3 70 077	Miesterhorst	Altmarkkreis Salzwedel	749	39649
08 4 26 073	Mietingen	Biberach	3 599	88487
16 0 63 055	Mihla	Wartburgkreis	2 646	99826
16 0 73 057	Milbitz b. Teichel	Saalfeld-Rudolstadt	85	07407
16 0 74 057	Milda	Saale-Holzland-Kreis	759	07751
14 1 71 210	Mildenaу	Annaberg	2 618	09456
12 0 65 220	Mildenberg	Oberhavel	868	16775
13 0 55 043	Mildenitz	Mecklenburg-Strelitz	484	17348
01 0 54 084	Mildstedt	Nordfriesland	2 861	25866
14 1 82 270	Milkau	Mittweida	1 273	09306
14 2 72 230	Milkel	Bautzen	1 192	02699
13 0 57 058	Millienhagen	Nordvorpommern	241	18461
12 0 73 396	Milmersdorf	Uckermark	1 979	17268
12 0 73 400	Milow	Uckermark	196	17335
12 0 63 188	Milow	Havelland	1 450	14715
13 0 54 074	Milow	Ludwigslust	359	19300
09 3 72 143	Miltach	Cham	2 305	93468
09 6 76 139	Miltenberg, Stadt	Miltenberg	9 933	63897

1) * Bedeutet, daß die Gemeinde mehrere Postleitzahlen hat;
die hier genannte Zahl ist diejenige des Verwaltungssitzes der Gemeinde.

4 Gemeinden in alphabetischer Ordnung mit Schlüsselnummer,
Bevölkerung und Postleitzahl am 01.01.1996

M

Schlüssel- nummer	Gemeinde	Kreis/Landkreis	Bevöl- kerung	Post- leit- zahl 1)
15 3 63 083	Milttern	Stendal	320	39590
14 3 79 470	Miltitz	Leipziger Land	1 262	04205
13 0 57 059	Miltzow	Nordvorpommern	1 640	18519
16 0 69 032	Milz	Hildburghausen	1 240	98631
15 2 61 038	Milzau	Merseburg-Querfurt	1 041	06246
09 7 78 173	Mindelheim, Stadt	Unterallgäu	13 891	87719
09 1 76 147	Mindelstetten	Eichstätt	1 464	93349
07 2 32 082	Minden	Bitburg-Prüm	193	54310
05 7 70 024	Minden, Stadt	Minden-Lübbecke	82 971	32423 *
07 2 31 085	Minderlittgen	Bernkastel-Wittlich	708	54518
07 3 34 020	Minfeld	Germersheim	1 599	76872
07 2 31 086	Minheim	Bernkastel-Wittlich	525	54518
09 3 75 170	Mintraching	Regensburg	4 226	93098
13 0 56 046	Minzow	Müritz	275	17209
13 0 55 044	Mirow, Stadt	Mecklenburg-Strelitz	4 045	17252
07 1 41 087	Misselberg	Rhein-Lahn-Kreis	90	56377
03 3 52 035	Misselwarden	Cuxhaven	512	27632
12 0 66 212	Missen	Oberspreewald-Lausitz	502	03205
09 7 80 127	Missen-Wilhams	Oberallgäu	1 383	87547
09 4 72 166	Mistelbach	Bayreuth	1 572	95511
09 4 72 167	Mistelgau	Bayreuth	3 664	95490
13 0 53 060	Mistorf	Güstrow	750	18276
14 1 73 170	Mittelbach	Chemnitzer Land	2 050	09224
08 4 26 074	Mittelbiberach	Biberach	3 396	88441
07 3 35 027	Mittelbrunn	Kaiserslautern	676	66851
09 5 71 178	Mitteleschenbach	Ansbach	1 524	91734
07 1 41 088	Mittelfischbach	Rhein-Lahn-Kreis	113	56370
15 2 66 028	Mittelhausen	Sangerhausen	643	06542
14 2 86 240	Mittelherwigsdorf	Löbau-Zittau	4 650	02763
07 1 32 011	Mittelhof	Altenkirchen (Westerwald)	1 050	57537
09 7 72 179	Mittelneufnach	Augsburg	1 025	86868
03 3 59 032	Mittelnkirchen	Stade	916	21720
16 0 75 066	Mittelpölnitz	Saale-Orla-Kreis	322	07819
07 1 34 055	Mittelreidenbach	Birkenfeld	837	55758
09 6 77 159	Mittelsinn	Main-Spessart	1 042	97785

1) * Bedeutet, daß die Gemeinde mehrere Postleitzahlen hat;
die hier genannte Zahl ist diejenige des Verwaltungssitzes der Gemeinde.

Schlüssel- nummer	Gemeinde	Kreis/Landkreis	Bevöl- kerung	Post- leit- zahl 1)
16 0 64 045	Mittelsömmern	Unstrut-Hainich-Kreis	221	99955
03 3 52 036	Mittelstenahe	Cuxhaven	637	21770
09 1 79 137	Mittelstetten	Fürstenfeldbruck	1 442	82293
07 1 35 061	Mittelstrimmig	Cochem-Zell	448	56858
06 5 32 017	Mittenaar	Lahn-Dill-Kreis	5 125	35756
09 1 80 123	Mittenwald, Markt	Garmisch-Partenkirchen	8 402	82481
12 0 73 404	Mittenwalde	Uckermark	527	17268
12 0 61 332	Mittenwalde, Stadt	Dahme-Spreewald	1 884	15749
09 2 78 151	Mitterfels, Markt	Straubing-Bogen	2 221	94360
09 2 77 134	Mitterskirchen	Rottal-Inn	1 901	84335
09 3 77 141	Mitterteich, Stadt	Tirschenreuth	7 547	95666
14 1 82 280	Mittweida, Stadt	Mittweida	16 687	09648
12 0 67 320	Mittweide	Oder-Spree	184	15848
09 4 76 154	Mitwitz, Markt	Kronach	3 222	96268
12 0 67 324	Mixdorf	Oder-Spree	838	15299
12 0 66 216	Mlode	Oberspreewald-Lausitz	163	03205
14 2 80 250	Mobschatz	Meißen-Radebeul	1 338	01462
15 1 71 043	Mochau	Wittenberg	518	06888
14 3 75 110	Mochau	Döbeln	2 880	04720
12 0 61 336	Mochow	Dahme-Spreewald	119	15913
14 3 89 200	Mockrehna	Torgau-Oschatz	1 659	04838
06 4 32 013	Modautal	Darmstadt-Dieburg	4 811	64397
12 0 67 328	Möbiskrüge	Oder-Spree	328	15890
16 0 74 058	Möckern	Saale-Holzland-Kreis	162	07646
15 3 58 039	Möckern, Stadt	Jerichower Land	3 204	39291
08 1 25 063	Möckmühl, Stadt	Heilbronn	8 122	74219
09 7 73 147	Mödingen	Dillingen a.d. Donau	1 363	89426
12 0 63 192	Mögelin	Havelland	929	14715
08 1 36 043	Mögglingen	Ostalbkreis	3 728	73563
12 0 64 312	Möglin	Märkisch-Oderland	167	16269
08 1 18 051	Möglingen	Ludwigsburg	10 514	71696
15 1 71 044	Möhlau	Wittenberg	2 931	06791
05 9 74 032	Möhnesee	Soest	10 114	59519
01 0 53 089	Möhnsen	Herzogtum Lauenburg	487	21493
16 0 70 035	Möhrenbach	Ilm-Kreis	830	98708

1) * Bedeutet, daß die Gemeinde mehrere Postleitzahlen hat;
die hier genannte Zahl ist diejenige des Verwaltungssitzes der Gemeinde.

4 Gemeinden in alphabetischer Ordnung mit Schlüsselnummer,
Bevölkerung und Postleitzahl am 01.01.1996

M

Schlüssel- nummer	Gemeinde	Kreis/Landkreis	Bevöl- kerung	Post- leit- zahl 1)
09 5 72 142	Möhrendorf	Erlangen-Höchstadt	4 019	91096
14 3 79 480	Mölbis	Leipziger Land	464	04579
14 3 79 490	Mölkau	Leipziger Land	4 250	04457
13 0 55 045	Möllenbeck	Mecklenburg-Strelitz	863	17237
13 0 54 075	Möllenbeck	Ludwigslust	265	19300
15 2 60 040	Möllendorf	Mansfelder Land	381	06343
13 0 56 047	Möllenhagen	Müritz	2 258	17219
15 1 51 038	Möllensdorf	Anhalt-Zerbst	176	06869
15 2 56 060	Möllern	Burgenlandkreis	477	06628
13 0 52 053	Mölln	Demmin	724	17091
01 0 53 090	Mölln, Stadt	Herzogtum Lauenburg	17 996	23879
13 0 59 063	Mölschow	Ostvorpommern	685	17449
07 3 31 046	Mölsheim	Alzey-Worms	611	67591
09 6 71 143	Mömbris, Markt	Aschaffenburg	12 082	63776
09 6 76 140	Mömlingen	Miltenberg	4 997	63853
09 6 76 141	Mönchberg, Markt	Miltenberg	2 533	63933
05 1 16 000	Mönchengladbach, Stadt	Kreisfreie Stadt	266 702	41061 *
15 1 71 045	Mönchenhöfe	Wittenberg	158	06926
16 0 71 057	Mönchenholzhausen	Weimarer Land	1 428	99198
13 0 51 046	Mönchhagen	Bad Doberan	635	18182
16 0 65 046	Mönchpiffel-Nikolausrieth	Kyffhäuserkreis	410	06556
09 7 79 184	Mönchsdeggingen	Donau-Ries	1 573	86751
09 5 71 179	Mönchsroth	Ansbach	1 427	91614
08 3 26 037	Mönchweiler	Schwarzwald-Baar-Kreis	3 210	78087
12 0 67 332	Mönchwinkel	Oder-Spree	265	15528
01 0 57 051	Mönkeberg	Plön	3 300	24248
13 0 62 038	Mönkebude	Uecker-Randow	710	17375
01 0 62 048	Mönkhagen	Stormarn	563	23619
01 0 60 056	Mönkloh	Segeberg	238	24576
08 2 36 039	Mönsheim	Enzkreis	2 469	71297
07 1 35 062	Möntenich	Cochem-Zell	128	56754
01 0 58 106	Mörel	Rendsburg-Eckernförde	218	24594
06 4 33 008	Mörfelden-Walldorf, Stadt	Groß-Gerau	31 846	64546
15 3 63 084	Möringen	Stendal	800	39599
07 1 43 264	Mörten	Westerwaldkreis	564	57583

1) * Bedeutet, daß die Gemeinde mehrere Postleitzahlen hat;
die hier genannte Zahl ist diejenige des Verwaltungssitzes der Gemeinde.

4 Gemeinden in alphabetischer Ordnung mit Schlüsselnummer,
Bevölkerung und Postleitzahl am 01.01.1996

M

Schlüssel- nummer	Gemeinde	Kreis/Landkreis	Bevöl- kerung	Post- leit- zahl 1)
06 4 31 017	Mörtenbach	Bergstraße	10 441	69509
09 1 76 148	Mörnsheim, Markt	Eichstätt	1 929	91804
05 1 70 024	Moers, Stadt	Wesel	107 095	47441 *
07 1 43 265	Mörsbach	Westerwaldkreis	471	57629
07 1 40 096	Mörschbach	Rhein-Hunsrück-Kreis	346	55494
07 1 34 056	Mörschied	Birkenfeld	823	55758
07 1 35 063	Mörsdorf	Cochem-Zell	720	56290
16 0 74 059	Mörsdorf	Saale-Holzland-Kreis	406	07646
07 3 33 046	Mörsfeld	Donnersbergkreis	480	67808
07 3 31 047	Mörstadt	Alzey-Worms	789	67591
12 0 69 400	Mörz	Potsdam-Mittelmark	188	14806
15 3 58 040	Möser	Jerichower Land	1 874	39291
08 4 16 025	Mössingen, Stadt	Tübingen	18 620	72116
15 2 65 031	Mösthinsdorf	Saalkreis	310	06193
12 0 63 196	Möthlitz	Havelland	416	14715
12 0 63 200	Möthlow	Havelland	190	14715
09 7 79 185	Möttingen	Donau-Ries	2 367	86753
09 3 75 171	Mötzing	Regensburg	1 335	93099
08 1 15 034	Mötzingen	Böblingen	3 443	71159
01 0 60 057	Mözen	Segeberg	406	23795
07 1 43 047	Mogendorf	Westerwaldkreis	1 236	56424
16 0 76 047	Mohlsdorf	Greiz	3 060	07987
14 2 90 290	Mohorn	Weißeritzkreis	1 982	01723
01 0 59 060	Mohrkirch	Schleswig-Flensburg	1 027	24405
13 0 53 061	Molsall	Güstrow	297	18246
03 3 53 025	Molsburg	Harburg	1 547	21647
15 2 56 061	Molau	Burgenlandkreis	706	06618
03 4 53 012	Molbergen	Cloppenburg	6 060	49696
01 0 58 107	Molfsee	Rendsburg-Eckernförde	5 175	24113
13 0 56 048	Mollenstorf	Müritz	264	17217
15 2 60 041	Molmerswende	Mansfelder Land	318	06543
07 1 43 266	Molsberg	Westerwaldkreis	458	56414
16 0 67 047	Molschleben	Gotha	1 125	99869
13 0 56 049	Moltzow	Müritz	432	17194
07 1 32 071	Molzahn	Altenkirchen (Westerwald)	556	57520

1) * Bedeutet, daß die Gemeinde mehrere Postleitzahlen hat;
die hier genannte Zahl ist diejenige des Verwaltungssitzes der Gemeinde.

4 Gemeinden in alphabetischer Ordnung mit Schlüsselnummer,
Bevölkerung und Postleitzahl am 01.01.1996

M

Schlüssel- nummer	Gemeinde	Kreis/Landkreis	Bevöl- kerung	Post- leit- zahl 1)
07 3 39 037	Mommenheim	Mainz-Bingen	2 594	55278
05 1 58 026	Monheim am Rhein, Stadt	Mettmann	43 811	40789
09 7 79 186	Monheim, Stadt	Donau-Ries	4 678	86653
07 1 37 074	Monreal	Mayen-Koblenz	936	56729
05 3 54 020	Monschau, Stadt	Aachen	12 541	52156
07 3 31 048	Monsheim [*]	Alzey-Worms	2 456	67590
16 0 77 034	Monstab	Altenburger Land	536	04617
07 1 43 048	Montabaur, Stadt	Westerwaldkreis	12 397	56410
07 2 31 087	Monzelfeld	Bernkastel-Wittlich	1 244	54472
07 3 31 049	Monzernheim	Alzey-Worms	552	55234
07 1 33 067	Monzingen	Bad Kreuznach	1 611	55569
13 0 58 070	Moor	Nordwestmecklenburg	298	23948
01 0 61 068	Moordiek	Steinburg	129	25597
01 0 61 069	Moordorf	Steinburg	24	25597
09 1 79 138	Moorenweis	Fürstenfeldbruck	3 167	82272
16 0 63 094	Moorgrund	Wartburgkreis	3 693	36433
01 0 61 070	Moorhusen	Steinburg	94	25554
03 4 57 014	Moormerland	Leer	20 726	26802
01 0 56 036	Moorrege	Pinneberg	3 732	25436
03 4 62 008	Moorweg	Wittmund	880	26427
09 2 71 135	Moos	Deggendorf	1 996	94554
08 3 35 055	Moos	Konstanz	2 966	78345
09 1 75 128	Moosach	Ebersberg	1 194	85665
09 3 74 137	Moosbach, Markt	Neustadt a.d. Waldnaab	2 694	92709
08 4 26 078	Moosburg	Biberach	190	88422
09 1 78 143	Moosburg a.d. Isar, Stadt	Freising	16 273	85368
09 1 77 130	Moosinning	Erding	4 178	85452
09 2 79 128	Moosthenning	Dingolfing-Landau	4 132	84164
13 0 54 076	Moraas	Ludwigslust	548	19230
07 2 31 502	Morbach	Bernkastel-Wittlich	10 699	54497
13 0 59 064	Morgenitz	Ostvorpommern	232	17406
14 1 78 360	Morgenröthe-Rautenkranz	Vogtlandkreis	985	08262
03 1 55 009	Moringen, Stadt	Northeim	7 369	37186
15 1 51 039	Moritz	Anhalt-Zerbst	411	39264
14 2 80 260	Moritzburg	Meißen-Radebeul	2 836	01468

1) * Bedeutet, daß die Gemeinde mehrere Postleitzahlen hat;
die hier genannte Zahl ist diejenige des Verwaltungssitzes der Gemeinde.

Schlüssel- nummer	Gemeinde	Kreis/Landkreis	Bevöl- kerung	Post- leit- zahl 1)
07 1 35 064	Moritzheim	Cochem-Zell	158	56865
15 2 65 032	Morl	Saalkreis	891	06193
05 3 74 028	Morsbach	Oberbergischer Kreis	11 169	51597
07 2 35 090	Morscheid	Trier-Saarburg	792	54317
06 6 34 015	Morschen	SchwaIm-Eder-Kreis	4 060	34326
07 3 33 047	Morschheim	Donnersbergkreis	691	67294
07 1 40 205	Morshausen	Rhein-Hunsrück-Kreis	368	56283
15 3 62 067	Morsleben	Ohrekreis	409	39343
03 3 61 007	Morsum	Verden	2 430	27321
15 2 66 029	Morungen	Sangerhausen	222	06528
15 1 71 046	Morxdorf	Wittenberg	300	06918
08 2 25 058	Mosbach, Stadt	Neckar-Odenwald-Kreis	24 968	74821
07 2 33 226	Mosbruch	Daun	196	56767
07 1 43 049	Moschheim	Westerwaldkreis	711	56424
14 1 93 260	Mosel	Zwickauer Land	2 273	08129
07 1 35 065	Moselkern	Cochem-Zell	694	56254
06 4 37 012	Mossautal	Odenwaldkreis	2 578	64756
16 0 75 068	Moßbach	Saale-Orla-Kreis	450	07907
09 6 72 134	Motten	Bad Kissingen	1 961	97786
12 0 61 340	Motzen	Dahme-Spreewald	878	15741
16 0 75 069	Moxa	Saale-Orla-Kreis	101	07381
05 3 82 036	Much	Rhein-Sieg-Kreis	13 883	53804
01 0 57 052	Mucheln	Plön	526	24238
13 0 54 077	Muchow	Ludwigslust	440	19300
12 0 66 220	Muckwar	Oberspreewald-Lausitz	157	03229
08 2 25 060	Mudau	Neckar-Odenwald-Kreis	5 170	69427
07 1 43 267	Mudenbach	Westerwaldkreis	797	57614
07 1 32 072	Mudersbach	Altenkirchen (Westerwald)	6 417	57555
07 1 41 089	Mudershausen	Rhein-Lahn-Kreis	407	65623
15 2 61 039	Mücheln (Geiseltal), Stadt	Merseburg-Querfurt	7 261	06249
14 2 84 240	Mücka	Niederschles. Oberlausitzkreis ..	1 354	02906
06 5 35 013	Mücke	Vogelsbergkreis	10 180	35325
07 2 33 046	Mückeln	Daun	241	54558
12 0 72 276	Mückendorf	Teltow-Fläming	364	15837
03 1 51 018	Müden (Aller)	Gifhorn	5 092	38539

1) * Bedeutet, daß die Gemeinde mehrere Postleitzahlen hat;
die hier genannte Zahl ist diejenige des Verwaltungssitzes der Gemeinde.

4 Gemeinden in alphabetischer Ordnung mit Schlüsselnummer,
Bevölkerung und Postleitzahl am 01.01.1996

M

Schlüssel- nummer	Gemeinde	Kreis/Landkreis	Bevöl- kerung	Post- leit- zahl 1)
07 1 35 066	Müden (Mosel)	Cochem-Zell	747	56254
14 3 89 210	Mügelin, Stadt	Torgau-Oschatz	5 095	04769
14 2 87 260	Müglitztal	Sächsische Schweiz	2 282	01809
01 0 58 108	Mühbrook	Rendsburg-Eckernförde	487	24582
13 0 53 062	Mühl Rosin	Güstrow	957	18276
08 2 36 040	Mühlacker, Stadt	Enzkreis	25 598	75417
15 1 71 047	Mühlanger	Wittenberg	1 377	06888
14 1 82 300	Mühlau	Mittweida	2 232	09241
14 1 82 310	Mühlbach	Mittweida	1 784	09557
15 1 54 019	Mühlbeck	Bitterfeld	884	06774
16 0 67 048	Mühlberg	Gotha	1 273	99869
12 0 62 340	Mühlberg/Elbe, Stadt	Elbe-Elster	2 960	04931
09 1 83 128	Mühldorf a. Inn, Stadt	Mühldorf a. Inn	16 822	84453
13 0 58 071	Mühlen Eichsen	Nordwestmecklenburg	881	19205
08 3 17 078	Mühlenbach	Ortenaukreis	1 601	77796
01 0 61 071	Mühlenbarbek	Steinburg	310	25548
12 0 65 224	Mühlenbeck	Oberhavel	2 431	16567
01 0 53 091	Mühlenrade	Herzogtum Lauenburg	167	21493
14 1 78 370	Mühlenthal	Vogtlandkreis	1 598	08626
09 3 73 146	Mühlhausen	Neumarkt i.d. OPf.	4 346	92360
08 2 26 054	Mühlhausen	Rhein-Neckar-Kreis	7 278	69242
08 1 17 035	Mühlhausen im Täle	Göppingen	1 073	73347
16 0 64 046	Mühlhausen Thüringen, Stadt	Unstrut-Hainich-Kreis	39 573	99974
08 3 35 097	Mühlhausen-Ehingen	Konstanz	3 527	78259
09 5 72 143	Mühlhausen, Markt	Erlangen-Höchststadt	1 551	96172
06 4 38 008	Mühlheim am Main, Stadt	Offenbach	25 891	63165
08 3 27 036	Mühlheim an der Donau, Stadt ...	Tuttlingen	3 511	78570
08 3 35 057	Mühlingen	Konstanz	2 020	78357
07 1 40 098	Mühlpfad	Rhein-Hunsrück-Kreis	73	56291
14 2 84 250	Mühlrose	Niederschles. Oberlausitzkreis ..	225	02959
15 1 51 040	Mühlstedt	Anhalt-Zerbst	203	06862
06 4 32 014	Mühlthal	Darmstadt-Dieburg	13 298	64367
14 1 78 380	Mühltroff, Stadt	Vogtlandkreis	2 146	07919
07 2 32 083	Mülbach	Bitburg-Prüm	135	54636
07 2 31 090	Mülheim (Mosel)	Bernkastel-Wittlich	913	54486

1) * Bedeutet, daß die Gemeinde mehrere Postleitzahlen hat;
die hier genannte Zahl ist diejenige des Verwaltungssitzes der Gemeinde.

Schlüssel- nummer	Gemeinde	Kreis/Landkreis	Bevöl- kerung	Post- leit- zahl 1)
05 1 17 000	Mülheim an der Ruhr, Stadt	Kreisfreie Stadt	176 530	45468 *
07 1 37 216	Mülheim-Kärlich	Mayen-Koblenz	10 158	56218
07 1 31 051	Müllenbach	Ahrweiler	484	53520
07 1 35 067	Müllenbach	Cochem-Zell	687	56761
08 3 15 074	Müllheim, Stadt	Breisgau-Hochschwarzwald	16 461	79379
12 0 67 336	Müllrose, Stadt	Oder-Spree	3 140	15299
14 1 93 270	Mülsen St.Jacob	Zwickauer Land	3 101	08132
14 1 93 280	Mülsen St.Micheln	Zwickauer Land	1 373	08132
14 1 93 290	Mülsen St.Niclas	Zwickauer Land	1 808	08146
16 0 64 047	Mülverstedt	Unstrut-Hainich-Kreis	757	99947
09 4 75 154	Münchberg, Stadt	Hof	12 101	95213
12 0 64 316	Müncheberg, Stadt	Märkisch-Oderland	5 992	15374
12 0 61 344	Münchehofe	Dahme-Spreewald	569	15748
12 0 64 320	Münchehofe	Märkisch-Oderland	260	15366
09 1 62 000	München, Landeshauptstadt	Kreisfreie Stadt	1 236 370	80331 *
16 0 76 049	Münchenbernsdorf, Stadt	Greiz	3 639	07589
16 0 71 058	Münchengosserstädt	Weimarer Land	258	99510
06 5 34 015	Münchhausen	Marburg-Biedenkopf	3 709	35117
12 0 62 344	Münchhausen	Elbe-Elster	448	03238
09 1 86 139	Münchsmünster	Pfaffenhofen a.d. Ilm	2 747	85126
09 5 75 150	Münchsteinach	Neustadt a.d.Aisch-Bad Windsheim	1 489	91481
07 1 33 068	Münchwald	Bad Kreuznach	304	55595
07 3 37 054	Münchweiler am Klingbach	Südliche Weinstraße	239	76857
07 3 33 048	Münchweiler an der Alsenz	Donnersbergkreis	1 146	67728
07 3 40 032	Münchweiler an der Rodalb	Pirmasens	3 080	66981
07 1 43 268	Mündersbach	Westerwaldkreis	704	56271
07 1 37 077	Münk	Mayen-Koblenz	267	56729
09 6 72 135	Münnerstadt, Stadt	Bad Kissingen	8 129	97702
09 1 73 137	Münsing	Bad Tölz-Wolfratshausen	3 706	82541
08 4 15 053	Münsingen, Stadt	Reutlingen	13 681	72525
06 4 32 015	Münster	Darmstadt-Dieburg	13 113	64839
09 7 79 187	Münster	Donau-Ries	936	86692
07 3 39 038	Münster-Sarmsheim	Mainz-Bingen	2 871	55424
05 5 15 000	Münster, Stadt	Kreisfreie Stadt	265 061	48143 *
07 3 33 049	Münsterappel	Donnersbergkreis	543	67822

1) * Bedeutet, daß die Gemeinde mehrere Postleitzahlen hat;
die hier genannte Zahl ist diejenige des Verwaltungssitzes der Gemeinde.

4 Gemeinden in alphabetischer Ordnung mit Schlüsselnummer,
Bevölkerung und Postleitzahl am 01.01.1996

M

Schlüssel- nummer	Gemeinde	Kreis/Landkreis	Bevöl- kerung	Post- leit- zahl 1)
01 0 61 072	Münsterdorf	Steinburg	2 061	25587
09 7 74 160	Münsterhausen, Markt	Günzburg	2 083	86505
07 1 37 501	Münstermaifeld, Stadt	Mayen-Koblenz	2 746	56294
08 3 15 130	Münstertal/ Schwarzwald	Breisgau-Hochschwarzwald	5 058	79244
06 4 40 015	Münzenberg, Stadt	Wetteraukreis	5 586	35516
07 2 33 227	Mürlenbach	Daun	694	54570
12 0 73 408	Mürow	Uckermark	325	16278
07 1 31 052	Müsch	Ahrweiler	241	53533
12 0 71 292	Müschen	Spree-Neiße	325	03096
07 1 43 269	Müschenbach	Westerwaldkreis	1 032	57629
01 0 53 092	Müssen	Herzogtum Lauenburg	900	21516
12 0 69 404	Mützdorf	Potsdam-Mittelmark	89	14823
15 3 58 041	Mützel	Jerichower Land	541	39307
07 2 32 271	Mützenich	Bitburg-Prüm	136	54608
12 0 63 204	Mützlitz	Havelland	179	14715
08 2 16 033	Muggensturm	Rastatt	5 681	76461
09 5 77 114	Muhr a. See	Weißenburg-Gunzenhausen	1 951	91735
14 1 77 290	Mulda/ Sa.	Freiberg	3 164	09619
15 1 54 020	Muldenstein	Bitterfeld	2 338	06804
08 1 26 056	Mulfingen	Hohenlohekreis	3 845	74673
03 3 52 037	Mulsum	Cuxhaven	441	27632
08 1 18 053	Mundelsheim	Ludwigsburg	3 085	74395
08 4 25 081	Munderkingen, Stadt	Alb-Donau-Kreis	5 206	89597
01 0 59 145	Munkbrarup	Schleswig-Flensburg	929	24960
09 7 79 188	Munningen	Donau-Ries	1 762	86754
16 0 73 058	Munchwitz	Saalfeld-Rudolstadt	140	07338
03 3 58 016	Munster, Stadt	Soltau-Fallingb.	18 029	29633
13 0 59 065	Murchin	Ostvorpommern	902	17390
08 3 37 076	Murg	Waldshut	6 803	79730
09 1 80 124	Murnau a. Staffelsee, Markt	Garmisch-Partenkirchen	11 239	82418
08 1 18 054	Murr	Ludwigsburg	5 296	71711
08 1 19 044	Murrhardt, Stadt	Rems-Murr-Kreis	14 438	71540
15 2 68 017	Muschwitz	Weißenfels	1 290	06679
01 0 53 093	Mustin	Herzogtum Lauenburg	650	23911
13 0 60 054	Mustin	Parchim	541	19406

1) * Bedeutet, daß die Gemeinde mehrere Postleitzahlen hat;
die hier genannte Zahl ist diejenige des Verwaltungssitzes der Gemeinde.

Schlüssel- nummer	Gemeinde	Kreis/Landkreis	Bevöl- kerung	Post- leit- zahl 1)
07 2 31 091	Musweiler	Bernkastel-Wittlich	77	54534
08 1 36 044	Mutlangen	Ostalbkreis	5 598	73557
07 1 40 099	Mutterschied	Rhein-Hunsrück-Kreis	459	55469
07 3 38 019	Mutterstadt	Ludwigshafen	12 328	67112
14 3 83 210	Mutzschen, Stadt	Muldentalkreis	2 410	04688
07 2 32 084	Muxerath	Bitburg-Prüm	57	54673
14 1 78 390	Mylau, Stadt	Vogtlandkreis	3 678	08499

1) * Bedeutet, daß die Gemeinde mehrere Postleitzahlen hat;
die hier genannte Zahl ist diejenige des Verwaltungssitzes der Gemeinde.

Schlüssel- nummer	Gemeinde	Kreis/Landkreis	Bevöl- kerung	Post- leit- zahl 1)
N				
09 3 76 144	Nabburg, Stadt	Schwandorf	6 238	92507
05 9 62 044	Nachrodt-Wiblingwerde	Märkischer Kreis	6 964	58769
15 3 52 025	Nachterstedt	Aschersleben-Staßfurt	2 723	06469
07 1 37 079	Nachtsheim	Mayen-Koblenz	569	56729
07 3 31 050	Nack	Alzey-Worms	546	55234
12 0 68 312	Nackel	Ostprignitz-Ruppin	421	16845
07 3 39 039	Nackenheim	Mainz-Bingen	4 900	55299
13 0 62 039	Nadrensee	Uecker-Randow	468	17329
12 0 72 280	Nächst Neuendorf	Teltow-Fläming	470	15806
09 4 79 138	Nagel	Wunsiedel i. Fichtelgebirge	2 045	95697
08 2 35 046	Nagold, Stadt	Calw	22 245	72202
01 0 60 058	Nahe	Segeberg	2 179	23866
16 0 69 033	Nahetal	Hildburghausen	2 544	98553
12 0 69 408	Nahmitz	Potsdam-Mittelmark	544	14797
03 3 55 025	Nahrendorf	Lüneburg	1 366	21369
15 3 63 085	Nahrstedt	Stendal	289	39599
16 0 70 036	Nahwinden	Ilm-Kreis	209	99326
09 4 75 156	Naila, Stadt	Hof	9 037	95119
10 0 44 113	Nalbach	Saarlouis	9 601	66809
10 0 46 113	Namorn	Sankt Wendel	7 678	66640
09 1 78 144	Nandlstadt, Markt	Freising	4 390	85405
07 1 40 100	Nannhausen	Rhein-Hunsrück-Kreis	510	55469
07 3 36 064	Nanzdietschweiler	Kusel	1 352	66909
14 3 79 500	Narsdorf	Leipziger Land	1 121	04657
07 2 32 085	Nasingen	Bitburg-Prüm	45	54673
07 1 41 091	Nassau, Stadt	Rhein-Lahn-Kreis	5 139	56377
09 1 76 149	Nassenfels, Markt	Eichstätt	1 631	85128
12 0 65 228	Nassenheide	Oberhavel	1 111	16515
07 1 41 092	Nastätten, Stadt	Rhein-Lahn-Kreis	3 809	56355
03 3 60 014	Natendorf	Uelzen	779	29587
07 2 32 086	Nattenheim	Bitburg-Prüm	467	54636
08 1 35 026	Nattheim	Heidenheim	6 175	89564
12 0 63 208	Nauen, Stadt	Havelland	10 355	14641
15 2 65 033	Nauendorf	Saalkreis	1 759	06193

1) * Bedeutet, daß die Gemeinde mehrere Postleitzahlen hat;
die hier genannte Zahl ist diejenige des Verwaltungssitzes der Gemeinde.

Schlüssel- nummer	Gemeinde	Kreis/Landkreis	Bevöl- kerung	Post- leit- zahl 1)
16 0 71 059	Nauendorf	Weimarer Land	218	99448
16 0 67 049	Nauendorf	Gotha	496	99887
12 0 73 412	Naugarten	Uckermark	157	17291
06 4 33 009	Nauheim	Groß-Gerau	10 480	64569
15 2 56 062	Naumburg (Saale), Stadt	Burgenlandkreis	30 867	06618
06 6 33 018	Naumburg, Stadt	Kassel	5 691	34311
14 3 74 240	Naundorf	Delitzsch	775	04838
14 3 89 220	Naundorf	Torgau-Oschatz	2 907	04769
12 0 62 348	Naundorf	Elbe-Elster	242	04936
12 0 66 224	Naundorf	Oberspreewald-Lausitz	227	03226
16 0 77 035	Naundorf	Altenburger Land	542	04617
15 1 71 048	Naundorf bei Seyda	Wittenberg	206	06918
07 1 37 080	Naunheim	Mayen-Koblenz	361	56753
14 2 85 170	Naunhof	Riesa-Großenhain	563	01561
14 3 83 220	Naunhof, Stadt	Muldentalkreis	6 516	04683
07 1 43 050	Nauort	Westerwaldkreis	2 269	56237
07 2 35 091	Naurath (Eifel)	Trier-Saarburg	348	54340
07 2 35 092	Naurath (Wald)	Trier-Saarburg	172	54426
07 1 32 073	Nauroth	Altenkirchen (Westerwald)	1 176	57583
16 0 65 047	Nausitz	Kyffhäuserkreis	220	06571
16 0 74 061	Nausnitz	Saale-Holzland-Kreis	65	07616
16 0 74 062	Nautschütz	Saale-Holzland-Kreis	271	07619
14 2 85 180	Nauwalde	Riesa-Großenhain	1 187	01609
16 0 63 058	Nazza	Wartburgkreis	737	99826
01 0 54 085	Nebel	Nordfriesland	1 069	25946
12 0 70 284	Nebelin	Prignitz	229	19348
14 2 92 350	Nebelschütz	Westlausitz-Dresdner Land	1 228	01920
15 2 56 063	Nebra, Stadt	Burgenlandkreis	3 044	06642
12 0 73 416	Nechlin	Uckermark	182	17309
08 2 26 055	Neckarbischofsheim, Stadt	Rhein-Neckar-Kreis	3 932	74924
08 2 26 056	Neckargemünd, Stadt	Rhein-Neckar-Kreis	14 559	69151
08 2 25 064	Neckargerach	Neckar-Odenwald-Kreis	2 400	69437
06 4 31 018	Neckarsteinach, Stadt	Bergstraße	4 016	69239
08 1 25 065	Neckarsulm, Stadt	Heilbronn	25 788	74172
08 1 16 041	Neckartaiflingen	Esslingen	3 684	72666

1) * Bedeutet, daß die Gemeinde mehrere Postleitzahlen hat;
die hier genannte Zahl ist diejenige des Verwaltungssitzes der Gemeinde.

4 Gemeinden in alphabetischer Ordnung mit Schlüsselnummer,
Bevölkerung und Postleitzahl am 01.01.1996

N

Schlüssel- nummer	Gemeinde	Kreis/Landkreis	Bevöl- kerung	Post- leit- zahl 1)
08 1 16 042	Neckartenzlingen	Esslingen	5 878	72654
08 1 25 066	Neckarwestheim	Heilbronn	3 245	74382
08 2 25 067	Neckarzimmern	Neckar-Odenwald-Kreis	1 660	74865
16 0 73 059	Neckeroda	Saalfeld-Rudolstadt	205	07407
13 0 55 046	Neddemin	Mecklenburg-Strelitz	282	17039
15 1 51 041	Nedlitz	Anhalt-Zerbst	909	39264
15 3 58 042	Nedlitz	Jerichower Land	666	39291
07 1 35 068	Neef	Cochem-Zell	523	56858
15 2 60 042	Neehausen	Mansfelder Land	319	06295
08 4 25 083	Neenstetten	Alb-Donau-Kreis	743	89189
03 3 55 026	Neetze	Lüneburg	2 202	21398
13 0 55 047	Neetzka	Mecklenburg-Strelitz	320	17349
13 0 59 066	Neetzw	Ostvorpommern	588	17391
03 2 55 030	Negenborn	Holzminde	765	37643
01 0 58 109	Negenharrie	Rendsburg-Eckernförde	325	24625
01 0 60 059	Negernbötel	Segeberg	855	23795
15 2 65 034	Nehlitz	Saalkreis	389	06193
01 0 60 060	Nehms	Segeberg	489	23813
01 0 57 053	Nehnten	Pflön	234	24326
08 4 16 026	Nehren	Tübingen	3 604	72147
07 1 35 069	Nehren	Cochem-Zell	88	56820
07 2 33 048	Neichen	Daun	163	54552
07 2 32 087	Neidenbach	Bitburg-Prüm	887	54657
07 3 32 037	Neidenfels	Bad Dürkheim	1 009	67468
08 2 26 058	Neidenstein	Rhein-Neckar-Kreis	1 665	74933
16 0 63 059	Neidhartshausen	Wartburgkreis	346	36452
08 1 16 043	Neidlingen	Esslingen	1 882	73272
15 3 64 014	Neinstedt	Quedlinburg	2 208	06502
14 2 84 265	Neißeau	Niederschles. Oberlausitzkreis ..	1 494	02829
07 1 32 074	Neitersen	Altenkirchen (Westerwald)	811	57638
08 4 25 084	Nellingen	Alb-Donau-Kreis	1 692	89191
15 2 61 040	Nempitz	Merseburg-Querfurt	300	06231
15 2 61 041	Nemsdorf-Göhrendorf	Merseburg-Querfurt	1 035	06268
14 3 79 520	Nenkersdorf	Leipziger Land	561	04654
03 4 62 009	Nenndorf	Wittmund	583	26556

1) * Bedeutet, daß die Gemeinde mehrere Postleitzahlen hat;
die hier genannte Zahl ist diejenige des Verwaltungssitzes der Gemeinde.

Schlüssel- nummer	Gemeinde	Kreis/Landkreis	Bevöl- kerung	Post- leitz- zahl 1)
12 0 63 212	Nennhausen	Havelland	1 014	14715
09 5 77 151	Nennslingen, Markt	Weißenburg-Gunzenhausen	1 467	91790
07 1 43 051	Nentershausen	Westerwaldkreis	2 080	56412
06 6 32 013	Nentershausen	Hersfeld-Rotenburg	3 372	36214
13 0 59 067	Neppermin	Ostvorpommern	355	17429
14 3 83 230	Nerchau, Stadt	Muldentalkreis	4 464	04685
13 0 59 068	Nerdin	Ostvorpommern	201	17391
07 2 33 049	Nerdlen	Daun	185	54552
08 4 25 085	Nerenstetten	Alb-Donau-Kreis	320	89129
08 1 36 045	Neresheim, Stadt	Ostalbkreis	8 191	73450
01 0 62 050	Neritz	Stormarn	333	23843
07 2 33 050	Neroth	Daun	953	54570
09 7 75 134	Nersingen	Neu-Ulm	8 609	89278
07 3 36 065	Nerzweiler	Kusel	155	67749
12 0 69 412	Neschholz	Potsdam-Mittelmark	157	14806
14 2 72 240	Neschwitz	Bautzen	2 635	02699
13 0 58 072	Nesow	Nordwestmecklenburg	257	19217
15 2 68 018	Nessa	Weißenfels	1 074	06682
03 4 52 018	Nesse, Flecken	Aurich	1 496	26553
09 7 77 153	Nesselwang, Markt	Ostallgäu	3 478	87484
05 9 70 032	Netphen	Siegen-Wittgenstein	24 897	57250
12 0 70 288	Nettelbeck	Prignitz	190	16949
01 0 57 054	Nettelsee	Plön	335	24250
05 3 66 032	Nettersheim	Euskirchen	7 298	53947
05 1 66 016	Nettetal, Stadt	Viersen	40 348	41334
15 3 70 078	Nettgau	Altmarkkreis Salzwedel	368	38489
07 1 41 093	Netzbach	Rhein-Lahn-Kreis	333	65623
12 0 68 316	Netzeband	Ostprignitz-Ruppin	166	16818
12 0 69 416	Netzen	Potsdam-Mittelmark	665	14797
12 0 70 292	Netzow	Prignitz	311	19339
14 1 78 400	Netzschkau, Stadt	Vogtlandkreis	4 336	08491
13 0 57 060	Neu Bartelshagen	Nordvorpommern	445	18442
13 0 59 069	Neu Boltenhagen	Ostvorpommern	649	17509
03 3 54 019	Neu Darchau	Lüchow-Dannenberg	1 522	29490
01 0 58 111	Neu Duvenstedt	Rendsburg-Eckernförde	119	24791

1) * Bedeutet, daß die Gemeinde mehrere Postleitzahlen hat;
die hier genannte Zahl ist diejenige des Verwaltungssitzes der Gemeinde.

4 Gemeinden in alphabetischer Ordnung mit Schlüsselnummer,
Bevölkerung und Postleitzahl am 01.01.1996

N

Schlüssel- nummer	Gemeinde	Kreis/Landkreis	Bevöl- kerung	Post- leit- zahl 1)
12 0 69 420	Neu Fahrland	Potsdam-Mittelmark	981	14476
13 0 56 050	Neu Gaarz	Müritz	141	17194
12 0 67 340	Neu Golm	Oder-Spree	280	15526
13 0 54 078	Neu Gülze	Ludwigslust	578	19258
13 0 53 063	Neu Heinde	Güstrow	355	17168
13 0 55 048	Neu Käbelich	Mecklenburg-Strelitz	119	17348
13 0 54 079	Neu Kaliß	Ludwigslust	2 153	19294
13 0 52 054	Neu Kentzlin	Demmin	239	17111
15 3 52 026	Neu Königsau	Aschersleben-Staßfurt	425	06449
13 0 59 070	Neu Kosenow	Ostvorpommern	674	17398
12 0 61 348	Neu Lübbenau	Dahme-Spreewald	449	15910
12 0 64 324	Neu Mahlsch	Märkisch-Oderland	58	15306
13 0 60 055	Neu Poserin	Parchim	770	19399
03 3 53 026	Neu Wulmstorf	Harburg	17 931	21629
12 0 61 352	Neu Zauche	Dahme-Spreewald	877	15913
12 0 67 344	Neu Zittau	Oder-Spree	1 329	15537
06 4 34 007	Neu-Anspach	Hochtaunuskreis	13 604	61267
07 1 33 069	Neu-Bamberg	Bad Kreuznach	950	55546
06 6 36 009	Neu-Eichenberg	Werra-Meißner-Kreis	1 976	37249
06 4 38 009	Neu-Isenburg, Stadt	Offenbach	35 798	63263
09 7 75 135	Neu-Ulm, Stadt	Neu-Ulm	51 053	89231 *
12 0 65 232	Neu-Vehlefanz	Oberhavel	254	16766
09 3 77 142	Neualbenreuth, Markt	Tirschenreuth	1 542	95698
12 0 64 328	Neubarnim	Märkisch-Oderland	301	15324
01 0 59 062	Neubernd	Schleswig-Flensburg	1 103	24879
06 4 35 020	Neuberg	Main-Kinzig-Kreis	5 419	63543
09 1 87 154	Neubeuern, Markt	Rosenheim	3 842	83115
09 1 84 146	Neubiberg	München	10 112	85579
03 4 54 037	Neubörger	Emsland	1 475	26909
13 0 02 000	Neubrandenburg, Stadt	Kreisfreie Stadt	80 483	17033 *
12 0 67 348	Neubrück (Spree)	Oder-Spree	356	15848
16 0 66 045	Neubrunn	Schmalkalden-Meiningen	665	98617
09 6 79 164	Neubrunn, Markt	Würzburg	2 449	97277
13 0 51 047	Neubukow, Stadt	Bad Doberan	4 783	18233
08 2 35 047	Neubulach, Stadt	Calw	5 024	75387

1) * Bedeutet, daß die Gemeinde mehrere Postleitzahlen hat;
die hier genannte Zahl ist diejenige des Verwaltungssitzes der Gemeinde.

Schlüssel- nummer	Gemeinde	Kreis/Landkreis	Bevöl- kerung	Post- leitzahl 1)
09 2 75 133	Neuburg a. Inn	Passau	3 635	94127
09 1 85 149	Neuburg a.d. Donau, Stadt	Neuburg-Schrobenhausen	27 203	86633
09 7 74 162	Neuburg a.d. Kammel, Markt	Günzburg	3 085	86476
07 3 34 021	Neuburg am Rhein	Germersheim	2 522	76776
13 0 58 073	Neuburg-Steinhausen	Nordwestmecklenburg	1 607	23974
09 1 77 131	Neuching	Erding	1 960	85467
08 1 25 068	Neudenau, Stadt	Heilbronn	5 046	74861
16 0 67 051	Neudietendorf	Gotha	2 805	99192
15 3 64 015	Neudorf	Quedlinburg	660	06493
14 1 71 220	Neudorf	Annaberg	2 834	09465
01 0 58 110	Neudorf-Bornstein	Rendsburg-Eckernförde	975	24214
09 4 77 142	Neudrossenfeld	Kulmbach	3 450	95512
12 0 60 164	Neuehütte	Barnim	83	16230
12 0 69 424	Neuehütten	Potsdam-Mittelmark	207	14827
14 2 86 250	Neueibau	Löbau-Zittau	708	02739
15 3 70 079	Neuekrug	Altmarkkreis Salzwedel	222	29413
16 0 73 061	Neuenbeuthen	Saalfeld-Rudolstadt	100	07338
01 0 61 073	Neuenbrook	Steinburg	683	25578
08 2 36 043	Neuenbürg, Stadt	Enzkreis	7 651	75305
08 3 15 076	Neuenburg am Rhein, Stadt	Breisgau-Hochschwarzwald	10 172	79395
01 0 56 037	Neuendeich	Pinneberg	441	25436
09 5 71 180	Neuendettelsau	Ansbach	7 583	91564
09 6 77 164	Neuendorf	Main-Spessart	913	97788
13 0 57 061	Neuendorf	Nordvorpommern	551	18516
12 0 65 236	Neuendorf	Oberhavel	156	16515
13 0 53 064	Neuendorf	Güstrow	135	18246
12 0 71 296	Neuendorf	Spree-Neiße	315	03185
07 2 32 272	Neuendorf	Bitburg-Prüm	120	54597
15 3 70 080	Neuendorf	Altmarkkreis Salzwedel	603	38486
16 0 61 072	Neuendorf	Eichsfeld	575	37339
15 3 70 081	Neuendorf am Damm	Altmarkkreis Salzwedel	254	39624
12 0 61 356	Neuendorf am See	Dahme-Spreewald	248	15910
12 0 69 428	Neuendorf b. Brück	Potsdam-Mittelmark	302	14823
01 0 61 074	Neuendorf b. Elmshorn	Steinburg	917	25335
01 0 61 075	Neuendorf b. Wilster	Steinburg	375	25554

1) * Bedeutet, daß die Gemeinde mehrere Postleitzahlen hat;
die hier genannte Zahl ist diejenige des Verwaltungssitzes der Gemeinde.

4 Gemeinden in alphabetischer Ordnung mit Schlüsselnummer,
Bevölkerung und Postleitzahl am 01.01.1996

N

Schlüssel- nummer	Gemeinde	Kreis/Landkreis	Bevöl- kerung	Post- leit- zahl 1)
12 0 67 352	Neuendorf im Sande	Oder-Spree	360	15518
13 0 59 071	Neuendorf A	Ostvorpommern	153	17379
13 0 59 072	Neuendorf B	Ostvorpommern	202	17391
16 0 74 063	Neuengönna	Saale-Holzland-Kreis	607	07778
01 0 60 061	Neuengörs	Segeberg	711	23818
12 0 64 332	Neuenhagen	Märkisch-Oderland	1 027	16259
12 0 64 336	Neuenhagen bei Berlin	Märkisch-Oderland	11 802	15366
03 4 56 014	Neuenhaus, Stadt	Grafschaft Bentheim	8 867	49828
15 3 62 068	Neuenhofe	Ohrekreis	769	39345
03 3 58 017	Neuenkirchen	Soltau-Fallingb.	5 470	29643
03 2 51 028	Neuenkirchen	Diepholz	951	27251
01 0 51 075	Neuenkirchen	Dithmarschen	967	25792
03 3 52 038	Neuenkirchen	Cuxhaven	1 401	21763
03 3 59 033	Neuenkirchen	Stade	707	21640
05 5 66 060	Neuenkirchen	Steinfurt	12 473	48485
03 4 59 027	Neuenkirchen	Osnabrück	4 125	49586
13 0 55 049	Neuenkirchen	Mecklenburg-Strelitz	973	17039
13 0 61 024	Neuenkirchen	Rügen	478	18569
13 0 59 074	Neuenkirchen	Ostvorpommern	1 533	17498
13 0 59 073	Neuenkirchen	Ostvorpommern	373	17392
03 4 60 007	Neuenkirchen-Vörden	Vechta	7 153	49434
09 4 77 143	Neuenmarkt	Kulmbach	3 158	95339
05 9 62 048	Neuenrade, Stadt	Märkischer Kreis	12 009	58809
14 1 78 410	Neuensalz	Vogtlandkreis	2 346	08541
08 1 25 069	Neuenstadt am Kocher, Stadt	Heilbronn	8 788	74196
06 6 32 014	Neuenstein	Hersfeld-Rotenburg	3 229	36286
08 1 26 058	Neuenstein, Stadt	Hohenlohekreis	6 050	74632
06 6 34 016	Neuental	Schwalm-Eder-Kreis	3 454	34599
08 3 36 060	Neuenweg	Lörrach	333	79691
07 2 32 088	Neuerburg, Stadt	Bitburg-Prüm	1 804	54673
07 1 40 101	Neuerkirch	Rhein-Hunsrück-Kreis	241	55471
15 3 63 086	Neuermark-Lübars	Stendal	389	39524
15 1 71 049	Neuerstadt	Wittenberg	155	06926
09 1 78 145	Neufahrn b. Freising	Freising	15 836	85375
09 2 74 153	Neufahrn i. NB	Landshut	3 834	84088

1) * Bedeutet, daß die Gemeinde mehrere Postleitzahlen hat;
die hier genannte Zahl ist diejenige des Verwaltungssitzes der Gemeinde.

Schlüssel- nummer	Gemeinde	Kreis/Landkreis	Bevöl- kerung	Post- leit- zahl 1)
01 0 51 076	Neufeld	Dithmarschen	663	25724
01 0 51 077	Neufelderkoog	Dithmarschen	149	25724
15 3 70 082	Neuferchau	Altmarkkreis Salzwedel	427	38486
08 1 16 046	Neuffen, Stadt	Esslingen	5 939	72639
08 4 37 082	Neufra	Sigmaringen	1 967	72419
09 2 74 154	Neufraunhofen	Landshut	1 017	84181
15 1 53 019	Neugattersleben	Bernburg	1 065	06429
16 0 76 051	Neugernsdorf	Greiz	184	07980
14 2 86 260	Neugersdorf, Stadt	Löbau-Zittau	6 833	02727
12 0 65 240	Neuglobsow	Oberhavel	470	16775
12 0 60 168	Neugrömnitz	Barnim	68	16247
07 1 43 052	Neuhäusel	Westerwaldkreis	2 017	56335
12 0 64 340	Neuhardenberg	Märkisch-Oderland	3 363	15320
03 4 62 010	Neuharlingersiel	Wittmund	1 129	26427
03 3 52 039	Neuhaus (Oste), Flecken	Cuxhaven	1 261	21785
09 2 75 134	Neuhaus a. Inn	Passau	3 269	94152
16 0 72 013	Neuhaus a. Rennweg, Stadt	Sonneberg	7 370	98724
09 5 74 140	Neuhaus a.d. Pegnitz, Markt	Nürnberger Land	3 035	91284
16 0 72 014	Neuhaus-Schlierschnitz	Sonneberg	3 554	96524
08 2 36 044	Neuhausen	Enzkreis	5 181	75242
12 0 71 300	Neuhausen	Spree-Neiße	410	03058
08 1 16 047	Neuhausen auf den Fildern	Esslingen	10 485	73765
08 3 27 038	Neuhausen ob Eck	Tuttlingen	3 413	78579
14 1 77 300	Neuhausen/ Erzgeb.	Freiberg	3 615	09544
07 2 32 273	Neuheilenbach	Bitburg-Prüm	235	54597
12 0 72 284	Neuheim	Teltow-Fläming	316	14913
07 3 35 028	Neuhemsbach	Kaiserslautern	735	67680
03 2 54 025	Neuhof	Hildesheim	519	31195
13 0 54 080	Neuhof	Ludwigslust	318	19246
12 0 72 288	Neuhof	Teltow-Fläming	138	14913
06 6 31 018	Neuhof	Fulda	11 484	36119
09 5 75 152	Neuhof a.d. Zenn, Markt	Neustadt a.d. Aisch-Bad Windsheim	1 978	90616
07 3 38 020	Neuhofen	Ludwigshafen	7 318	67141
12 0 65 244	Neuholland	Oberhavel	676	16515
09 6 77 165	Neuhütten	Main-Spessart	1 277	97843

1) * Bedeutet, daß die Gemeinde mehrere Postleitzahlen hat;
die hier genannte Zahl ist diejenige des Verwaltungssitzes der Gemeinde.

4 Gemeinden in alphabetischer Ordnung mit Schlüsselnummer,
Bevölkerung und Postleitzahl am 01.01.1996

N

Schlüssel- nummer	Gemeinde	Kreis/Landkreis	Bevö- kerung	Post- leit- zahl 1)
07 2 35 093	Neuhütten	Trier-Saarburg	834	54422
13 0 52 055	Neukalen, Stadt	Demmin	2 512	17154
03 4 57 015	Neukamperfehn	Leer	1 430	26835
14 3 79 530	Neukieritzsch	Leipziger Land	3 924	04575
14 2 92 360	Neukirch	Westlausitz-Dresdner Land	1 715	01936
08 4 35 042	Neukirch	Bodenseekreis	2 288	88099
14 2 72 250	Neukirch/ Lausitz	Bautzen	6 023	01904
09 2 78 154	Neukirchen	Straubing-Bogen	1 655	94362
15 3 63 087	Neukirchen	Stendal	284	39615
01 0 54 086	Neukirchen	Nordfriesland	1 193	25927
01 0 55 031	Neukirchen	Ostholstein	1 048	23779
09 3 72 144	Neukirchen b. Hl. Blut, Markt ..	Cham	4 221	93453
09 3 71 141	Neukirchen b. Sulzbach-Rosenberg	Amberg-Sulzbach	2 872	92259
09 2 75 135	Neukirchen vorm Wald	Passau	2 567	94154
09 3 76 146	Neukirchen-Balbini, Markt	Schwandorf	1 225	92445
05 1 70 028	Neukirchen-Vluyn, Stadt	Wesel	27 571	47506
14 1 88 180	Neukirchen/ Erzgeb.	Stollberg	5 153	09221
14 1 93 300	Neukirchen/ Pleiße	Zwickauer Land	4 121	08459
06 6 34 017	Neukirchen, Stadt	Schwalm-Eder-Kreis	7 482	34626
13 0 58 074	Neukloster, Stadt	Nordwestmecklenburg	4 634	23992
12 0 73 420	Neukünkendorf	Uckermark	302	16278
12 0 64 344	Neuküstrinchen	Märkisch-Oderland	290	16259
14 3 74 250	Neukyhna	Delitzsch	2 679	04509
03 4 54 038	Neulehe	Emsland	657	26909
07 3 32 038	Neuleiningen	Bad Dürkheim	845	67271
08 1 36 046	Neuler	Ostalbkreis	2 962	73491
12 0 64 348	Neulewin	Märkisch-Oderland	750	16259
12 0 64 352	Neulietzegöricke	Märkisch-Oderland	240	16259
08 2 36 073	Neulingen	Enzkreis	5 568	75245
15 3 70 083	Neulingen	Altmarkkreis Salzwedel	128	39615
12 0 65 248	Neulögow	Oberhavel	242	16775
12 0 65 252	Neulöwenberg	Oberhavel	734	16775
08 2 26 059	Neulußheim	Rhein-Neckar-Kreis	5 518	68809
07 2 31 092	Neumagen-Dhron	Bernkastel-Wittlich	2 397	54347
14 1 78 420	Neumark	Vogtlandkreis	3 231	08496

1) * Bedeutet, daß die Gemeinde mehrere Postleitzahlen hat;
die hier genannte Zahl ist diejenige des Verwaltungssitzes der Gemeinde.

Schlüssel- nummer	Gemeinde	Kreis/Landkreis	Bevöl- kerung	Post- leit- zahl 1)
16 0 71 061	Neumark, Stadt	Weimarer Land	554	99439
09 3 73 147	Neumarkt i.d. OPf., Stadt	Neumarkt i.d. OPf.	38 623	92318
09 1 83 129	Neumarkt-Sankt Veit, Stadt	Mühlendorf a. Inn	6 115	84494
16 0 76 052	Neumühle/ Elster	Greiz	479	07980
01 0 04 000	Neumünster, Stadt	Kreisfreie Stadt	82 028	24534 *
09 3 76 147	Neunburg vorm Wald, Stadt	Schwandorf	7 998	92431
14 1 71 230	Neundorf	Annaberg	803	09488
14 1 78 430	Neundorf	Vogtlandkreis	1 313	08527
16 0 75 071	Neundorf (bei Lobenstein)	Saale-Orla-Kreis	770	07356
16 0 75 072	Neundorf (bei Schleiz)	Saale-Orla-Kreis	334	07924
15 3 52 027	Neundorf (Anhalt)	Aschersleben-Staßfurt	2 437	39418
16 0 64 048	Neunheilingen	Unstrut-Hainich-Kreis	555	99947
07 1 43 270	Neunkhausen	Westerwaldkreis	1 023	57520
07 1 43 271	Neunkirchen	Westerwaldkreis	515	56479
07 2 31 093	Neunkirchen	Bernkastel-Wittlich	153	54426
05 9 70 036	Neunkirchen	Siegen-Wittgenstein	14 717	57290
09 6 76 143	Neunkirchen	Miltenberg	1 458	63930
08 2 25 068	Neunkirchen	Neckar-Odenwald-Kreis	1 680	74867
09 4 74 154	Neunkirchen a. Brand, Markt	Forchheim	7 152	91077
09 5 74 141	Neunkirchen a. Sand	Nürnberger Land	4 524	91233
07 3 36 066	Neunkirchen am Potzberg	Kusel	471	66887
05 3 82 040	Neunkirchen-Seelscheid	Rhein-Sieg-Kreis	18 508	53819
10 0 43 114	Neunkirchen, Kreisstadt	Neunkirchen	51 801	66538 *
09 1 71 125	Neuötting, Stadt	Altötting	8 643	84524
12 0 66 228	Neupetershain	Oberspreewald-Lausitz	1 940	03103
15 3 52 028	Neuplatendorf	Aschersleben-Staßfurt	206	06333
07 3 34 022	Neupotz	Germersheim	1 665	76777
12 0 64 356	Neureetz	Märkisch-Oderland	349	16259
09 2 72 136	Neureichenau	Freyung-Grafenau	4 471	94089
09 1 84 132	Neuried	München	6 079	82061
08 3 17 151	Neuried	Ortenaukreis	8 576	77743
12 0 73 424	Neurochlitz	Uckermark	149	16307
12 0 64 360	Neurüdnitz	Märkisch-Oderland	289	16259
12 0 68 320	Neuruppin, Stadt	Ostprignitz-Ruppin	32 795	16816
09 7 72 184	Neusäß, Stadt	Augsburg	21 784	86356

1) * Bedeutet, daß die Gemeinde mehrere Postleitzahlen hat;
die hier genannte Zahl ist diejenige des Verwaltungssitzes der Gemeinde.

Schlüssel- nummer	Gemeinde	Kreis/Landkreis	Bevöl- kerung	Post- leit- zahl 1)
14 2 86 270	Neusalza-Spremberg, Stadt	Löbau-Zittau	2 705	02742
09 2 72 146	Neuschönau	Freyung-Grafenau	2 335	94556
03 4 62 011	Neuschoo	Wittmund	1 201	26487
16 0 70 037	Neusiß	Ilm-Kreis	298	99338
09 5 71 181	Neusitz	Ansbach	1 792	91616
09 3 77 143	Neusorg	Tirschenreuth	2 151	95700
05 1 62 024	Neuss, Stadt	Neuss	148 796	41460 *
14 3 89 230	Neußen	Torgau-Oschatz	296	04874
16 0 61 073	Neustadt	Eichsfeld	760	37345
12 0 68 324	Neustadt (Dosse), Stadt	Ostprignitz-Ruppin	3 533	16845
06 5 34 016	Neustadt (Hessen), Stadt	Marburg-Biedenkopf	9 431	35279
07 1 38 044	Neustadt (Wied)	Neuwied	6 119	53577
09 3 74 140	Neustadt a. Kulm, Stadt	Neustadt a.d. Waldnaab	1 323	95514
09 6 77 166	Neustadt a. Main	Main-Spessart	1 398	97845
16 0 70 038	Neustadt a. Rennsteig	Ilm-Kreis	1 282	98701
09 5 75 153	Neustadt a.d. Aisch, Stadt	Neustadt a.d. Aisch-Bad Windsheim	11 942	91413
09 2 73 152	Neustadt a.d. Donau, Stadt	Kelheim	11 810	93333
09 3 74 139	Neustadt a.d. Waldnaab, Stadt ..	Neustadt a.d. Waldnaab	6 059	92660
03 2 53 011	Neustadt am Rübenberge, Stadt ..	Hannover	43 299	31535
16 0 75 073	Neustadt an der Orla, Stadt	Saale-Orla-Kreis	10 043	07806
07 3 16 000	Neustadt an der Weinstraße, Stad	Kreisfreie Stadt	53 788	67433 *
09 4 73 151	Neustadt b. Coburg, Stadt	Coburg	16 833	96465
14 2 87 270	Neustadt i. Sa., Stadt	Sächsische Schweiz	11 947	01844
01 0 55 032	Neustadt in Holstein, Stadt	Ostholstein	15 708	23730
13 0 54 081	Neustadt-Glewe, Stadt	Ludwigslust	7 542	19306
16 0 62 036	Neustadt/ Harz	Nordhausen	1 222	99762
14 1 78 440	Neustadt/ Vogtl.	Vogtlandkreis	1 196	08223
07 1 43 272	Neustadt/ Westerwald	Westerwaldkreis	532	56479
08 4 16 049	Neustetten	Tübingen	3 125	72149
13 0 55 050	Neustrelitz, Stadt	Mecklenburg-Strelitz	24 471	17235
09 3 75 174	Neutraubling, Stadt	Regensburg	11 204	93073
12 0 64 364	Neutrebbin	Märkisch-Oderland	1 278	15320
15 2 65 035	Neutz-Lettewitz	Saalkreis	935	06198
15 3 55 038	Neuwegersleben	Bördekreis	497	39387
08 2 35 050	Neuweiler	Calw	3 068	75389

1) * Bedeutet, daß die Gemeinde mehrere Postleitzahlen hat;
die hier genannte Zahl ist diejenige des Verwaltungssitzes der Gemeinde.

4 Gemeinden in alphabetischer Ordnung mit Schlüsselnummer,
Bevölkerung und Postleitzahl am 01.01.1996

N

Schlüssel- nummer	Gemeinde	Kreis/Landkreis	Bevöl- kerung	Post- leitz- zahl 1)
07 1 38 045	Neuwied, Stadt	Neuwied	67 374	56564 *
01 0 58 112	Neuwittenbek	Rendsburg-Eckernförde	1 211	24214
14 1 88 190	Neuwürschnitz	Stollberg	2 982	09397
12 0 67 356	Neuzelle	Oder-Spree	1 946	15898
13 0 55 051	Neverin	Mecklenburg-Strelitz	894	17039
01 0 60 062	Neversdorf	Segeberg	619	23816
07 2 35 094	Newel	Trier-Saarburg	2 548	54309
12 0 62 352	Nexdorf	Elbe-Elster	222	03253
07 1 40 102	Ney	Rhein-Hunsrück-Kreis	420	56283
12 0 69 432	Nichel	Potsdam-Mittelmark	254	14822
07 1 37 081	Nickenich	Mayen-Koblenz	3 467	56645
06 4 40 016	Nidda, Stadt	Wetteraukreis	18 519	63667
06 4 40 017	Niddatal, Stadt	Wetteraukreis	8 732	61194
06 4 35 021	Nidderau, Stadt	Main-Kinzig-Kreis	17 945	61130
05 3 58 044	Nideggen, Stadt	Düren	9 675	52385
12 0 69 436	Niebel	Potsdam-Mittelmark	172	14929
12 0 69 440	Niebelhorst	Potsdam-Mittelmark	58	14929
12 0 72 292	Niebendorf-Heinsdorf	Teltow-Fläming	470	14913
01 0 54 087	Nieblum	Nordfriesland	698	25938
01 0 54 088	Niebüll, Stadt	Nordfriesland	7 382	25899
01 0 59 147	Nieby	Schleswig-Flensburg	261	24395
13 0 62 040	Nieden	Uecker-Randow	203	17309
06 6 34 018	Niedenstein, Stadt	Schwalm-Eder-Kreis	5 508	34305
07 1 40 105	Nieder Kostenz	Rhein-Hunsrück-Kreis	219	55481
07 3 39 041	Nieder-Hilbersheim	Mainz-Bingen	532	55437
07 3 39 042	Nieder-Olm	Mainz-Bingen	7 419	55268
07 3 31 051	Nieder-Wiesen	Alzey-Worms	656	55234
07 1 43 273	Niederahr	Westerwaldkreis	778	56414
09 2 74 156	Niederaichbach	Landshut	3 275	84100
07 3 36 067	Niederalben	Kusel	407	66887
09 2 71 138	Niederalteich	Deggendorf	1 885	94557
14 2 80 270	Niederau	Meißen-Radebeul	3 981	01689
06 6 32 015	Niederaula	Hersfeld-Rotenburg	5 521	36272
07 1 41 094	Niederbachheim	Rhein-Lahn-Kreis	254	56357
09 1 83 130	Niederbergkirchen	Mühlendorf a. Inn	1 152	84494

1) * Bedeutet, daß die Gemeinde mehrere Postleitzahlen hat;
die hier genannte Zahl ist diejenige des Verwaltungssitzes der Gemeinde.

4 Gemeinden in alphabetischer Ordnung mit Schlüsselnummer,
Bevölkerung und Postleitzahl am 01.01.1996

N

Schlüssel- nummer	Gemeinde	Kreis/Landkreis	Bevöl- kerung	Post- leitz- zahl 1)
16 0 65 048	Niederbösa	Kyffhäuserkreis	158	99718
07 1 38 047	Niederbreitbach	Neuwied	1 441	56589
07 1 34 057	Niederbrombach	Birkenfeld	516	55767
07 1 40 104	Niederburg	Rhein-Hunsrück-Kreis	711	55432
14 1 93 310	Niedercrinitz	Zwickauer Land	535	08107
14 2 86 280	Niedercunnersdorf	Löbau-Zittau	1 245	02708
14 1 88 200	Niederdorf	Stollberg	1 275	09366
06 4 35 022	Niederdorfelden	Main-Kinzig-Kreis	3 013	61138
16 0 64 049	Niederdorla	Unstrut-Hainich-Kreis	1 483	99986
07 1 32 075	Niederdreisbach	Altenkirchen (Westerwald)	1 011	57520
07 1 31 054	Niederdürenbach	Ahrweiler	983	56651
07 1 43 053	Niederelbert	Westerwaldkreis	1 675	56412
07 1 43 054	Niedererbach	Westerwaldkreis	984	56412
08 3 26 041	Niedereschach	Schwarzwald-Baar-Kreis	5 421	78078
07 1 37 217	Niederfell	Mayen-Koblenz	1 056	56332
12 0 60 172	Niederfinow	Barnim	634	16248
07 1 32 076	Niederfischbach	Altenkirchen (Westerwald)	4 814	57572
14 1 73 180	Niederfrohna	Chemnitzer Land	2 364	09243
09 4 73 153	Niederfüllbach	Coburg	1 641	96489
16 0 62 037	Niedergebra	Nordhausen	886	99759
07 2 32 089	Niedergeckler	Bitburg-Prüm	56	54675
12 0 72 296	Niedergörsdorf	Teltow-Fläming	1 860	14913
07 1 34 058	Niederhambach	Birkenfeld	322	55767
07 1 33 070	Niederhausen	Bad Kreuznach	596	55585
07 3 33 050	Niederhausen an der Appel	Donnersbergkreis	303	67822
07 3 39 040	Niederheimbach	Mainz-Bingen	846	55413
07 1 38 048	Niederhofen	Neuwied	276	56316
07 3 37 055	Niederhorbach	Südliche Weinstraße	425	76889
07 1 34 059	Niederhosenbach	Birkenfeld	374	55758
07 1 32 077	Niederirsen	Altenkirchen (Westerwald)	108	57589
12 0 64 368	Niederjesar	Märkisch-Oderland	267	15306
05 3 82 044	Niederkassel, Stadt	Rhein-Sieg-Kreis	31 201	53859
07 3 35 029	Niederkirchen	Kaiserslautern	2 152	67700
07 3 32 039	Niederkirchen bei Deidesheim ...	Bad Dürkheim	2 130	67150
16 0 73 062	Niederkrossen	Saalfeld-Rudolstadt	319	07407

1) * Bedeutet, daß die Gemeinde mehrere Postleitzahlen hat;
die hier genannte Zahl ist diejenige des Verwaltungssitzes der Gemeinde.

Schlüssel- nummer	Gemeinde	Kreis/Landkreis	Bevöl- kerung	Post- leit- zahl 1)
05 1 66 020	Niederkrüchten	Viersen	12 862	41372
07 1 40 106	Niederkumbd	Rhein-Hunsrück-Kreis	267	55469
03 4 54 039	Niederlangen	Emsland	1 070	49779
07 2 32 276	Niederlauch	Bitburg-Prüm	44	54614
09 6 73 146	Niederlauer	Rhön-Grabfeld	1 808	97618
12 0 61 360	Niederlehme	Dahme-Spreewald	2 856	15751
07 3 35 030	Niedermohr	Kaiserslautern	1 444	66879
07 3 33 051	Niedermoschel	Donnersbergkreis	516	67822
14 1 93 320	Niedermülsen	Zwickauer Land	474	08138
09 3 76 148	Niedermurach	Schwandorf	1 369	92545
09 6 76 144	Niedernberg	Miltenberg	4 376	63843
15 3 62 069	Niederndodeleben	Ohrekreis	2 748	39167
16 0 76 053	Niederndorf	Greiz	509	07586
07 1 41 095	Niederneisen	Rhein-Lahn-Kreis	1 368	65629
08 1 26 060	Niedernhall, Stadt	Hohenlohekreis	3 683	74676
06 4 39 011	Niedernhausen	Rheingau-Taunus-Kreis	14 332	65527
03 2 57 025	Niedernwöhren	Schaumburg	1 769	31712
14 2 86 290	Niederoderwitz	Löbau-Zittau	3 457	02791
07 2 31 095	Niederöfflingen	Bernkastel-Wittlich	423	54533
16 0 61 074	Niederorschel	Eichsfeld	3 495	37355
07 3 37 056	Niederotterbach	Südliche Weinstraße	254	76889
07 2 32 277	Niederpierscheid	Bitburg-Prüm	46	54649
07 2 32 090	Niederraden	Bitburg-Prüm	53	54675
16 0 71 062	Niederreißen	Weimarer Land	239	99510
09 7 78 177	Niederrieden	Unterallgäu	1 166	87767
15 2 66 030	Niederröblingen (Helme)	Sangerhausen	488	06542
07 1 43 274	Niederroßbach	Westerwaldkreis	787	56479
16 0 71 063	Niederroßla	Weimarer Land	1 048	99510
16 0 62 038	Niedersachswerfen	Nordhausen	3 540	99762
07 1 43 275	Niedersayn	Westerwaldkreis	213	56244
07 2 31 096	Niederscheidweiler	Bernkastel-Wittlich	263	54533
07 3 40 033	Niederschlettenbach	Pirmasens	358	76891
14 1 77 310	Niederschöna	Freiberg	2 011	09600
09 7 79 192	Niederschönenfeld	Donau-Ries	1 250	86694
07 1 40 107	Niedersohren	Rhein-Hunsrück-Kreis	419	55487

1) * Bedeutet, daß die Gemeinde mehrere Postleitzahlen hat;
die hier genannte Zahl ist diejenige des Verwaltungssitzes der Gemeinde.

4 Gemeinden in alphabetischer Ordnung mit Schlüsselnummer,
Bevölkerung und Postleitzahl am 01.01.1996

N

Schlüssel- nummer	Gemeinde	Kreis/Landkreis	Bevöl- kerung	Post- leit- zahl 1)
07 2 33 052	Niederstadtfeld	Daun	531	54570
07 3 36 068	Niederstaußenbach	Kusel	293	66879
07 2 32 091	Niederstedem	Bitburg-Prüm	239	54634
07 1 32 078	Niedersteinebach	Altenkirchen (Westerwald)	218	56593
08 1 28 082	Niederstetten, Stadt	Main-Tauber-Kreis	5 611	97996
08 1 35 027	Niderstotzingen, Stadt	Heidenheim	4 812	89168
14 3 75 120	Niederstrieß	Döbeln	1 340	04741
07 1 40 108	Niedert	Rhein-Hunsrück-Kreis	139	56291
09 1 83 131	Niedertaufkirchen	Mühlendorf a. Inn	1 204	84494
07 1 41 096	Niedertiefenbach	Rhein-Lahn-Kreis	211	56368
16 0 71 064	Niedertrebra	Weimarer Land	928	99518
09 2 79 130	Niederviehbach	Dingolfing-Landau	2 244	84183
07 1 41 097	Niederwallmenach	Rhein-Lahn-Kreis	412	56357
07 1 38 050	Niederwambach	Neuwied	553	57614
07 1 40 109	Niederweiler	Rhein-Hunsrück-Kreis	460	55491
07 2 32 092	Niederweiler	Bitburg-Prüm	102	54636
07 2 32 093	Niederweis	Bitburg-Prüm	221	54668
12 0 69 444	Niederwerbig	Potsdam-Mittelmark	148	14822
09 6 78 160	Niederwerrn	Schweinfurt	7 356	97464
07 1 37 218	Niederwerth	Mayen-Koblenz	1 331	56179
14 1 77 320	Niederwiesa	Freiberg	4 793	09577
16 0 70 039	Niederwillingen	Ilm-Kreis	953	99326
09 2 78 159	Niederwinkling	Straubing-Bogen	1 963	94559
07 1 34 060	Niederwörresbach	Birkenfeld	1 050	55758
14 1 88 210	Niederwürschnitz	Stollberg	3 394	09399
05 3 58 048	Niederzier	Düren	13 176	52382
16 0 71 065	Niederzimmern	Weimarer Land	933	99428
07 1 31 055	Niederzissen	Ahrweiler	2 569	56651
08 2 36 046	Niefern-Üschelbronn	Enzkreis	11 418	75223
15 3 58 043	Niegripp	Jerichower Land	921	39291
05 7 62 028	Nieheim, Stadt	Höxter	7 114	33039
07 2 32 094	Niehl	Bitburg-Prüm	73	54646
13 0 51 048	Niekrenz	Bad Doberan	281	18190
15 3 58 044	Nielebock	Jerichower Land	240	39319
15 2 65 036	Niemberg	Saalkreis	1 141	06188

1) * Bedeutet, daß die Gemeinde mehrere Postleitzahlen hat;
die hier genannte Zahl ist diejenige des Verwaltungssitzes der Gemeinde.

Schlüssel- nummer	Gemeinde	Kreis/Landkreis	Bevöl- kerung	Post- leit- zahl 1)
12 0 69 448	Niemegk, Stadt	Potsdam-Mittelmark	2 408	14823
12 0 68 328	Niemerlang	Ostprignitz-Ruppin	253	16909
03 1 52 017	Niemental	Göttingen	1 525	37127
12 0 66 232	Niemtsch	Oberspreewald-Lausitz	291	01968
01 0 58 113	Nienborstel	Rendsburg-Eckernförde	571	24819
01 0 61 076	Nienbüttel	Steinburg	137	25596
15 1 53 020	Nienburg (Saale), Stadt	Bernburg	5 081	06429
03 2 56 022	Nienburg (Weser), Stadt	Nienburg (Weser)	32 688	31582
13 0 58 075	Niendorf	Nordwestmecklenburg	300	23923
12 0 72 300	Niendorf	Teltow-Fläming	99	15936
13 0 54 082	Niendorf an der Rögnitz	Ludwigslust	388	19294
01 0 53 094	Niendorf bei Berkenthin	Herzogtum Lauenburg	131	23919
01 0 53 095	Niendorf/ Stecknitz	Herzogtum Lauenburg	530	23881
03 3 51 018	Nienhagen	Celle	5 891	29336
15 3 57 024	Nienhagen	Halberstadt	544	39397
13 0 51 049	Nienhagen	Bad Doberan	721	18211
03 2 57 026	Nienstädt	Schaumburg	4 693	31688
15 2 66 031	Nienstedt	Sangerhausen	463	06542
01 0 62 051	Nienwohld	Stormarn	436	23863
13 0 57 062	Niepars	Nordvorpommern	2 136	18442
07 2 31 504	Niersbach	Bernkastel-Wittlich	708	54518
07 3 39 043	Nierstein	Mainz-Bingen	6 837	55283
01 0 59 148	Niesgrau	Schleswig-Flensburg	527	24395
14 2 84 280	Niesky, Stadt	Niederschles. Oberlausitzkreis ..	12 264	02906
06 6 33 019	Nieste	Kassel	1 478	34329
06 6 33 020	Niestetal	Kassel	10 333	34266
07 1 41 098	Nievern	Rhein-Lahn-Kreis	1 064	56132
12 0 67 360	Niewisch	Oder-Spree	204	15848
12 0 61 364	Niewitz	Dahme-Spreewald	368	15910
16 0 75 074	Nimritz	Saale-Orla-Kreis	296	07381
07 2 32 279	Nimshuscheid	Bitburg-Prüm	263	54612
07 2 32 280	Nimsreuland	Bitburg-Prüm	104	54614
01 0 58 115	Nindorf	Rendsburg-Eckernförde	537	24594
01 0 51 078	Nindorf	Dithmarschen	1 081	25704
16 0 71 066	Nirmsdorf	Weimarer Land	103	99510

1) * Bedeutet, daß die Gemeinde mehrere Postleitzahlen hat;
die hier genannte Zahl ist diejenige des Verwaltungssitzes der Gemeinde.

4 Gemeinden in alphabetischer Ordnung mit Schlüsselnummer,
Bevölkerung und Postleitzahl am 01.01.1996

N

Schlüssel- nummer	Gemeinde	Kreis/Landkreis	Bevöl- kerung	Post- leit- zahl 1)
07 1 43 276	Nister	Westerwaldkreis	1 013	57645
07 1 43 278	Nister-Möhrendorf	Westerwaldkreis	313	56477
07 1 43 277	Nisterau	Westerwaldkreis	881	56472
07 1 32 079	Nisterberg	Altenkirchen (Westerwald)	468	56472
07 1 43 279	Nistertal	Westerwaldkreis	1 361	57647
07 2 35 095	Nittel	Trier-Saarburg	1 722	54453
09 3 76 149	Nittenau, Stadt	Schwandorf	8 175	93149
09 3 75 175	Nittendorf	Regensburg	7 931	93152
07 2 33 228	Nitz	Daun	56	56729
12 0 63 216	Nitzahn	Havelland	427	14715
15 3 63 088	Nitzow	Stendal	517	39539
16 0 77 036	Nobitz	Altenburger Land	3 944	04603
07 1 41 099	Nochern	Rhein-Lahn-Kreis	516	56357
16 0 77 037	Nöbdenitz	Altenburger Land	1 138	04626
16 0 68 037	Nöda	Sömmerda	632	99195
01 0 58 116	Noer	Rendsburg-Eckernförde	790	24214
09 7 79 194	Nördlingen, Stadt	Donau-Ries	19 828	86720
03 1 55 010	Nörten-Hardenberg, Flecken	Northeim	8 621	37176
07 1 37 219	Nörtershausen	Mayen-Koblenz	1 002	56283
05 3 58 052	Nörvenich	Düren	10 760	52388
07 1 34 061	Nohen	Birkenfeld	433	55767
10 0 46 114	Nohfelden	Sankt Wendel	11 044	66625
07 2 33 229	Nohn	Daun	429	54578
16 0 71 067	Nohra	Weimarer Land	1 776	99428
16 0 62 039	Nohra	Nordhausen	1 076	99735
07 1 43 055	Nomborn	Westerwaldkreis	652	56412
12 0 72 304	Nonnendorf	Teltow-Fläming	316	14913
09 7 76 120	Nonnenhorn	Lindau (Bodensee)	1 517	88149
15 2 56 064	Nonnewitz	Burgenlandkreis	925	06727
10 0 46 115	Nonweiler	Sankt Wendel	9 218	66620
07 1 40 110	Norath	Rhein-Hunsrück-Kreis	449	56291
01 0 51 079	Norddeich	Dithmarschen	386	25764
01 0 54 089	Norddorf	Nordfriesland	624	25946
03 4 52 019	Norden, Stadt	Aurich	24 328	26506
09 7 72 185	Nordendorf	Augsburg	2 147	86695

1) * Bedeutet, daß die Gemeinde mehrere Postleitzahlen hat;
die hier genannte Zahl ist diejenige des Verwaltungssitzes der Gemeinde.

Schlüssel- nummer	Gemeinde	Kreis/Landkreis	Bevöl- kerung	Post- leit- zahl 1)
03 4 61 007	Nordenham, Stadt	Wesermarsch	29 314	26954
01 0 59 063	Norderbrarup	Schleswig-Flensburg	504	24392
01 0 54 090	Norderfriedrichskoog	Nordfriesland	48	25870
01 0 51 080	Norderheistedt	Dithmarschen	135	25779
01 0 51 137	Nordermeldorf	Dithmarschen	648	25704
03 4 52 020	Norderney, Stadt	Aurich	6 261	26548
01 0 59 064	Norderstapel	Schleswig-Flensburg	791	25868
01 0 60 063	Norderstedt, Stadt	Segeberg	69 766	22846 *
01 0 51 081	Norderwöhrden	Dithmarschen	306	25746
15 3 62 071	Nordgermersleben	Ohrekreis	1 117	39343
01 0 59 149	Nordhackstedt	Schleswig-Flensburg	430	24980
09 4 76 159	Nordhalben, Markt	Kronach	2 268	96365
01 0 51 082	Nordhastedt	Dithmarschen	2 367	25785
16 0 62 041	Nordhausen, Stadt	Nordhausen	47 324	99734
16 0 66 046	Nordheim	Schmalkalden-Meiningen	301	98631
08 1 25 074	Nordheim	Heilbronn	6 323	74226
09 6 75 155	Nordheim a. Main	Kitzingen	998	97334
09 6 73 147	Nordheim v.d. Rhön	Rhön-Grabfeld	1 277	97647
07 1 43 056	Nordhofen	Westerwaldkreis	441	56242
03 3 52 040	Nordholz	Cuxhaven	7 304	27637
03 4 56 015	Nordhorn, Stadt	Grafschaft Bentheim	51 269	48529 *
05 5 58 028	Nordkirchen	Coesfeld	9 283	59394
03 3 52 041	Nordleda	Cuxhaven	1 143	21765
08 3 17 085	Nordrach	Ortenaukreis	1 998	77787
03 4 55 021	Nordseebad Wangerooge	Friesland	1 294	26486
03 4 52 501	Nordseeinsel Memmert, gemfr. Geb	Aurich	1	26571
03 2 57 027	Nordsehl	Schaumburg	797	31717
03 2 54 026	Nordstemmen	Hildesheim	12 536	31171
01 0 54 091	Nordstrand	Nordfriesland	2 366	25845
05 5 66 064	Nordwalde	Steinfurt	9 071	48356
07 1 33 071	Norheim	Bad Kreuznach	1 544	55585
07 1 43 280	Norken	Westerwaldkreis	1 006	57629
01 0 54 092	Norstedt	Nordfriesland	414	25884
03 1 55 011	Northeim, Stadt	Northeim	32 712	37154
03 4 57 016	Nortmoor	Leer	1 497	26845

1) * Bedeutet, daß die Gemeinde mehrere Postleitzahlen hat;
die hier genannte Zahl ist diejenige des Verwaltungssitzes der Gemeinde.

Schlüssel- nummer	Gemeinde	Kreis/Landkreis	Bevöl- kerung	Post- leit- zahl 1)
01 0 61 077	Nortorf	Steinburg	854	25554
01 0 58 117	Nortorf, Stadt	Rendsburg-Eckernförde	6 567	24589
03 4 59 028	Nortrup	Osnabrück	2 708	49638
14 3 75 130	Noschkowitz	Döbeln	458	04749
14 2 80 280	Nossen, Stadt	Meißen-Radebeul	6 627	01683
13 0 52 056	Nossendorf	Demmin	933	17111
13 0 56 051	Nossentiner Hütte	Müritz	607	17214
13 0 54 083	Nostorf	Ludwigslust	994	19258
07 3 40 034	Nothweiler	Pirmasens	188	76891
03 3 59 034	Nottensdorf	Stade	1 150	21640
01 0 59 065	Nottfeld	Schleswig-Flensburg	128	24392
16 0 67 052	Nottleben	Gotha	457	99192
05 5 58 032	Nottuln	Coesfeld	17 823	48301
08 1 16 048	Notzingen	Esslingen	3 512	73274
15 1 71 050	Nudersdorf	Wittenberg	1 146	06896
12 0 69 452	Nudow	Potsdam-Mittelmark	260	14532
01 0 58 118	Nübbel	Rendsburg-Eckernförde	1 455	24768
01 0 59 098	Nübel	Schleswig-Flensburg	1 307	24881
09 6 72 136	Nüdlingen	Bad Kissingen	4 037	97720
05 3 74 032	Nümbrecht	Oberbergischer Kreis	16 526	51588
14 2 85 190	Nünchritz	Riesa-Großenhain	5 315	01612
07 3 40 035	Nünschweiler	Pirmasens	905	66989
07 1 31 058	Nürnberg	Ahrweiler	172	53520
09 5 64 000	Nürnberg, Stadt	Kreisfreie Stadt	492 425	90317 *
08 1 16 049	Nürtingen, Stadt	Esslingen	38 858	72622
06 6 31 019	Nüsttal	Fulda	2 671	36167
01 0 60 064	Nützen	Segeberg	1 021	24568
08 1 15 037	Nufringen	Böblingen	4 453	71154
12 0 72 308	Nunsdorf	Teltow-Fläming	308	15806
07 2 32 095	Nusbaum	Bitburg-Prüm	432	54675
08 4 17 045	Nusplingen	Zollernalbkreis	1 970	72362
07 3 36 069	Nußbach	Kusel	699	67759
07 1 33 072	Nußbaum	Bad Kreuznach	459	55569
09 1 89 130	Nußdorf	Traunstein	2 211	83365
09 1 87 156	Nußdorf a. Inn	Rosenheim	2 397	83131

1) * Bedeutet, daß die Gemeinde mehrere Postleitzahlen hat;
die hier genannte Zahl ist diejenige des Verwaltungssitzes der Gemeinde.

Schlüssel- nummer	Gemeinde	Kreis/Landkreis	Bevöl- kerung	Post- leit- zahl 1)
01 0 53 096	Nusse	Herzogtum Lauenburg	960	23896
08 2 26 060	Nußloch	Rhein-Neckar-Kreis	10 231	69226
13 0 51 050	Nustrow	Bad Doberan	172	18195
15 1 51 042	Nutha	Anhalt-Zerbst	311	39264
12 0 72 312	Nuthe-Urstromtal	Teltow-Fläming	7 148	14959
01 0 61 078	Nutteln	Steinburg	327	25594

1) * Bedeutet, daß die Gemeinde mehrere Postleitzahlen hat;
die hier genannte Zahl ist diejenige des Verwaltungssitzes der Gemeinde.

Schlüssel- nummer	Gemeinde	Kreis/Landkreis	Bevöl- kerung	Post- leit- zahl 1)
0				
07 1 40 111	Ober Kostenz	Rhein-Hunsrück-Kreis	303	55481
07 3 31 052	Ober-Flörsheim	Alzey-Worms	1 135	55234
07 3 39 046	Ober-Hilbersheim	Mainz-Bingen	911	55437
06 4 40 018	Ober-Mörlen	Wetteraukreis	5 730	61239
07 3 39 047	Ober-Olm	Mainz-Bingen	3 722	55270
06 4 32 016	Ober-Ramstadt, Stadt	Darmstadt-Dieburg	15 409	64372
07 1 43 281	Oberahr	Westerwaldkreis	504	56414
07 3 36 070	Oberalben	Kusel	285	66871
09 1 80 125	Oberammergau	Garmisch-Partenkirchen	5 283	82487
07 3 35 031	Oberarnbach	Kaiserslautern	438	66851
09 5 73 122	Oberasbach, Stadt	Fürth	17 003	90522
09 1 80 126	Oberau	Garmisch-Partenkirchen	2 852	82496
09 1 87 157	Oberaudorf	Rosenheim	4 816	83080
06 6 34 019	Oberaula	Schwalm-Eder-Kreis	3 782	36280
09 6 74 159	Oberaurach	Haßberge	4 312	97514
07 1 41 100	Oberbachheim	Rhein-Lahn-Kreis	188	56355
09 1 83 132	Oberbergkirchen	Mühl Dorf a. Inn	1 527	84564
07 2 33 053	Oberbettingen	Daun	645	54578
07 2 35 096	Oberbillig	Trier-Saarburg	864	54331
16 0 74 064	Oberbodnitz	Saale-Holzland-Kreis	278	07646
16 0 65 051	Oberbösa	Kyffhäuserkreis	418	99718
08 1 16 050	Oberboihingen	Esslingen	5 171	72644
07 1 34 062	Oberbrombach	Birkenfeld	482	55767
14 2 90 300	Obercarsdorf	Weißeritzkreis	2 112	01762
14 2 86 300	Obercunnersdorf	Löbau-Zittau	1 850	02708
09 5 71 183	Oberdachstetten	Ansbach	1 448	91617
08 2 15 059	Oberderdingen	Karlsruhe	9 715	75038
07 3 39 044	Oberdiebach	Mainz-Bingen	962	55413
09 1 77 133	Oberding	Erding	4 078	85399
08 4 25 088	Oberdischingen	Alb-Donau-Kreis	1 763	89610
09 1 76 150	Oberdolling	Eichstätt	1 098	85129
16 0 64 051	Oberdorla	Unstrut-Hainich-Kreis	2 443	99986
07 1 38 052	Oberdreis	Neuwied	970	57639
07 1 31 059	Oberdürenbach	Ahrweiler	555	56651

1) * Bedeutet, daß die Gemeinde mehrere Postleitzahlen hat;
die hier genannte Zahl ist diejenige des Verwaltungssitzes der Gemeinde.

Schlüssel- nummer	Gemeinde	Kreis/Landkreis	Bevöl- kerung	Post- leit- zahl 1)
07 2 33 054	Oberehe-Stroheich	Daun	352	54578
07 1 43 057	Oberelbert	Westerwaldkreis	962	56412
16 0 63 061	Oberellen	Wartburgkreis	894	99819
09 6 73 149	Oberelsbach, Markt	Rhön-Grabfeld	2 936	97656
07 2 33 230	Oberelz	Daun	174	56767
07 1 43 058	Obererbach	Westerwaldkreis	523	56414
07 1 32 081	Obererbach (Westerwald)	Altenkirchen (Westerwald)	518	57612
07 1 37 220	Oberfell	Mayen-Koblenz	1 163	56332
07 1 41 101	Oberfischbach	Rhein-Lahn-Kreis	148	56370
16 0 62 042	Obergebra	Nordhausen	972	99759
07 2 32 096	Obergeckler	Bitburg-Prüm	172	54675
14 3 79 540	Obergräfenhain	Leipziger Land	490	04657
09 7 71 149	Obergriesbach	Aichach-Friedberg	1 730	86573
08 1 36 049	Obergröningen	Ostalbkreis	427	73569
09 7 77 154	Obergünzburg, Markt	Ostallgäu	6 063	87634
14 2 72 260	Obergurig	Bautzen	2 186	02692
09 1 84 134	Oberhaching	München	10 840	82041
09 4 71 165	Oberhaid	Bamberg	4 676	96173
07 1 43 059	Oberhaid	Westerwaldkreis	419	56237
16 0 73 063	Oberhain	Saalfeld-Rudolstadt	846	07426
07 1 34 063	Oberhambach	Birkenfeld	264	55765
08 3 17 088	Oberharmersbach	Ortenaukreis	2 541	77784
07 3 37 058	Oberhausen	Südliche Weinstraße	382	76887
09 1 90 135	Oberhausen	Weilheim-Schongau	1 907	82386
09 1 85 150	Oberhausen	Neuburg-Schrobenhausen	2 118	86697
07 3 33 053	Oberhausen an der Appel	Donnersbergkreis	173	67822
07 1 33 074	Oberhausen an der Nahe	Bad Kreuznach	430	55585
07 1 33 073	Oberhausen bei Kirn	Bad Kreuznach	947	55606
08 2 15 107	Oberhausen-Rheinhausen	Karlsruhe	9 132	68794
05 1 19 000	Oberhausen, Stadt	Kreisfreie Stadt	224 397	46045 *
07 3 39 045	Oberheimbach	Mainz-Bingen	711	55413
16 0 65 052	Oberheldrungen	Kyffhäuserkreis	1 110	06577
16 0 66 047	Oberhof, Stadt	Schmalkalden-Meiningen	2 118	98559
07 1 38 053	Oberhonnefeld-Gierend	Neuwied	864	56587
07 1 34 064	Oberhosenbach	Birkenfeld	154	55758

1) * Bedeutet, daß die Gemeinde mehrere Postleitzahlen hat;
die hier genannte Zahl ist diejenige des Verwaltungssitzes der Gemeinde.

Schlüssel- nummer	Gemeinde	Kreis/Landkreis	Bevöl- kerung	Post- leit- zahl 1)
09 5 75 155	Oberickelsheim	Neustadt a.d.Aisch-Bad Windsheim	723	97258
07 1 32 082	Oberirsen	Altenkirchen (Westerwald)	675	57635
12 0 69 456	Oberjünne	Potsdam-Mittelmark	120	14778
07 2 32 282	Oberkail	Bitburg-Prüm	710	54533
16 0 66 048	Oberkatz	Schmalkalden-Meiningen	346	98634
08 3 17 089	Oberkirch, Stadt	Ortenaukreis	18 935	77704
07 1 34 065	Oberkirn	Birkenfeld	372	55624
08 1 36 050	Oberkochen, Stadt	Ostalbkreis	8 592	73447
09 4 75 158	Oberkotzau, Markt	Hof	5 894	95145
07 1 32 083	Oberlahr	Altenkirchen (Westerwald)	790	57641
03 4 54 040	Oberlangen	Emsland	854	49779
07 2 32 283	Oberlascheid	Bitburg-Prüm	146	54608
07 2 32 284	Oberlauch	Bitburg-Prüm	73	54614
14 1 78 450	Oberlauterbach	Vogtlandkreis	502	08239
09 6 72 138	Oberleichtersbach	Bad Kissingen	1 992	97789
14 2 92 390	Oberlichtenau	Westlausitz-Dresdner Land	1 570	01936
14 1 73 190	Oberlungwitz, Stadt	Chemnitzer Land	7 339	09353
09 7 80 131	Obermaiselstein	Oberallgäu	881	87538
08 4 25 090	Obermarchtal	Alb-Donau-Kreis	1 234	89611
16 0 66 049	Obermaßfeld-Grimmenthal	Schmalkalden-Meiningen	1 305	98617
16 0 64 052	Obermehler	Unstrut-Hainich-Kreis	1 123	99996
09 1 81 131	Obermeitingen	Landsberg a. Lech	1 514	86836
09 5 73 123	Obermichelbach	Fürth	2 227	90587
07 3 33 054	Obermoschel, Stadt	Donnersbergkreis	1 193	67823
07 1 32 084	Obernau	Altenkirchen (Westerwald)	170	57638
09 6 75 156	Obernbreit, Markt	Kitzingen	1 709	97342
09 6 76 145	Obernburg a. Main, Stadt	Miltenberg	8 820	63785
07 3 33 055	Oberndorf	Donnersbergkreis	277	67821
03 3 52 042	Oberndorf	Cuxhaven	1 611	21787
09 7 79 196	Oberndorf a. Lech	Donau-Ries	2 198	86698
08 3 25 045	Oberndorf am Neckar, Stadt	Rottweil	14 679	78727
07 1 41 102	Oberneisen	Rhein-Lahn-Kreis	786	65558
09 1 83 134	Oberneukirchen	Mühlendorf a. Inn	737	84565
03 1 52 018	Obernfeld	Göttingen	981	37434
08 4 17 047	Obernheim	Zollernalbkreis	1 518	72364

1) * Bedeutet, daß die Gemeinde mehrere Postleitzahlen hat;
die hier genannte Zahl ist diejenige des Verwaltungssitzes der Gemeinde.

Schlüssel- nummer	Gemeinde	Kreis/Landkreis	Bevöl- kerung	Post- leit- zahl 1)
07 3 40 219	Obernheim-Kirchenarnbach	Pirmasens	1 970	66919
07 1 41 103	Obernhof	Rhein-Lahn-Kreis	462	56379
03 1 51 019	Obernholz	Gifhorn	958	29386
03 2 57 028	Obernkirchen, Stadt	Schaumburg	10 549	31683
09 2 75 137	Obernzell, Markt	Passau	3 743	94130
09 5 75 156	Obernzenn, Markt	Neustadt a.d.Aisch-Bad Windsheim	2 630	91619
14 2 86 310	Oberoderwitz	Löbau-Zittau	2 800	02744
07 2 31 100	Oberöfflingen	Bernkastel-Wittlich	262	54533
16 0 75 075	Oberoppurg	Saale-Orla-Kreis	228	07381
09 7 77 155	Oberostendorf	Ostallgäu	1 238	86869
07 3 37 059	Oberotterbach	Südliche Weinstraße	1 209	76889
09 7 72 186	Oberottmarshausen	Augsburg	1 386	86507
09 1 75 131	Oberpfammern	Ebersberg	1 805	85667
07 2 32 285	Oberpierscheid	Bitburg-Prüm	412	54649
09 6 79 169	Oberpleichfeld	Würzburg	1 010	97241
09 2 71 139	Oberpörring	Deggendorf	1 097	94562
16 0 73 064	Oberpreilipp	Saalfeld-Rudolstadt	108	07407
07 1 38 054	Oberraden	Neuwied	593	56587
09 5 72 147	Oberreichenbach	Erlangen-Höchstädt	822	91097
08 2 35 055	Oberreichenbach	Calw	2 839	75394
07 1 34 066	Oberreidenbach	Birkenfeld	631	55758
16 0 71 068	Oberreißen	Weimarer Land	235	99510
09 7 76 121	Oberreute	Lindau (Bodensee)	1 395	88179
08 3 15 084	Oberried	Breisgau-Hochschwarzwald	2 611	79254
09 7 78 183	Oberrieden	Unterallgäu	1 224	87769
08 1 18 059	Oberriexingen, Stadt	Ludwigsburg	2 757	71739
07 1 43 282	Oberrod	Westerwaldkreis	730	56479
15 2 66 032	Oberröblingen	Sangerhausen	1 421	06528
07 1 43 283	Oberroßbach	Westerwaldkreis	328	56479
08 1 27 062	Oberrot	Schwäbisch Hall	3 476	74420
09 7 75 141	Oberroth	Neu-Ulm	794	89294
14 1 93 330	Oberrothenbach	Zwickauer Land	543	08129
16 0 62 043	Obersachswerfen	Nordhausen	112	99755
07 2 31 101	Oberscheidweiler	Bernkastel-Wittlich	181	54533
09 5 75 157	Oberscheinfeld, Markt	Neustadt a.d.Aisch-Bad Windsheim	1 270	91483

1) * Bedeutet, daß die Gemeinde mehrere Postleitzahlen hat;
die hier genannte Zahl ist diejenige des Verwaltungssitzes der Gemeinde.

Schlüssel- nummer	Gemeinde	Kreis/Landkreis	Bevöl- kerung	Post- leitz- zahl 1)
09 1 84 135	Oberschleißheim	München	10 418	85764
07 3 37 060	Oberschlettenbach	Südliche Weinstraße	154	76889
09 2 78 167	Oberschneiding	Straubing-Bogen	2 622	94363
14 1 77 330	Oberschöna	Freiberg	2 218	09600
16 0 66 051	Oberschönau, Kurort	Schmalkalden-Meiningen	971	98587
09 7 78 184	Oberschönnegg	Unterallgäu	911	87770
09 6 78 164	Oberschwarzach, Markt	Schweinfurt	1 422	97516
09 1 79 140	Oberschweinbach	Fürstenfeldbruck	1 192	82294
15 2 66 033	Obersdorf	Sangerhausen	507	06528
07 3 40 036	Obersimten	Pirmasens	662	66957
09 6 77 169	Obersinn, Markt	Main-Spessart	1 210	97791
09 1 90 136	Obersöchering	Weilheim-Schongau	1 257	82395
08 1 27 063	Obersonthelm	Schwäbisch Hall	4 513	74423
16 0 65 053	Oberspier	Kyffhäuserkreis	594	99713
08 4 25 091	Oberstadion	Alb-Donau-Kreis	1 501	89613
16 0 69 035	Oberstadt	Hildburghausen	477	98530
07 2 33 055	Oberstadtfeld	Daun	597	54570
09 7 80 132	Oberstaußen, Markt	Oberallgäu	7 126	87534
07 3 36 071	Oberstaußenbach	Kusel	257	66879
09 7 80 133	Oberstdorf, Markt	Oberallgäu	10 485	87561
07 2 32 097	Oberstedem	Bitburg-Prüm	83	54634
07 1 32 085	Obersteinebach	Altenkirchen (Westerwald)	217	56593
08 1 18 060	Oberstenfeld	Ludwigsburg	8 044	71720
07 1 33 075	Oberstreit	Bad Kreuznach	246	55596
09 6 73 151	Oberstreu	Rhön-Grabfeld	1 577	97640
07 3 32 040	Obersülzen	Bad Dürkheim	413	67271
09 2 74 165	Obersüßbach	Landshut	1 404	84101
08 1 25 110	Obersulm	Heilbronn	12 712	74182
09 1 83 135	Obertaufkirchen	Mühldorf a. Inn	2 220	84419
08 4 35 045	Oberteuringen	Bodenseekreis	3 827	88094
10 0 46 116	Oberthal	Sankt Wendel	6 618	66649
09 6 72 139	Oberthulba, Markt	Bad Kissingen	4 982	97723
07 1 41 104	Obertiefenbach	Rhein-Lahn-Kreis	344	56357
09 3 75 179	Obertraubling	Regensburg	5 926	93083
16 0 71 069	Obertrebra	Weimarer Land	270	99510

1) * Bedeutet, daß die Gemeinde mehrere Postleitzahlen hat;
die hier genannte Zahl ist diejenige des Verwaltungssitzes der Gemeinde.

Schlüssel- nummer	Gemeinde	Kreis/Landkreis	Bevöl- kerung	Post- leit- zahl 1)
09 4 74 156	Obertrubach	Forchheim	2 246	91286
06 4 38 010	Obertshausen, Stadt	Offenbach	24 170	63179
06 4 34 008	Oberursel (Taunus), Stadt	Hochtaunuskreis	40 951	61440
09 3 76 151	Oberviechtach, Stadt	Schwandorf	5 061	92526
07 1 41 105	Oberwallmenach	Rhein-Lahn-Kreis	209	56357
07 1 32 086	Oberwambach	Altenkirchen (Westerwald)	411	57614
16 0 66 052	Oberweid	Schmalkalden-Meiningen	626	98634
07 2 32 098	Oberweiler	Bitburg-Prüm	160	54636
07 3 36 072	Oberweiler im Tal	Kusel	198	67756
07 3 36 073	Oberweiler-Tiefenbach	Kusel	313	67752
07 2 32 099	Oberweis	Bitburg-Prüm	593	54636
16 0 73 065	Oberweißbach/ Thür.Wald, Stadt ..	Saalfeld-Rudolstadt	1 788	98744
07 1 40 112	Oberwesel, Stadt	Rhein-Hunsrück-Kreis	4 287	55430
06 6 33 021	Oberweser	Kassel	3 862	34399
14 1 73 200	Oberwiera	Chemnitzer Land	1 263	08396
07 1 41 106	Oberwies	Rhein-Lahn-Kreis	155	56379
07 3 33 056	Oberwiesen	Donnersbergkreis	516	67294
14 1 71 240	Oberwiesenthal, Kurort, Stadt ..	Annaberg	3 410	09484
07 1 34 067	Oberwörresbach	Birkenfeld	162	55758
08 3 17 093	Oberwolfach	Ortenaukreis	2 657	77709
07 1 31 060	Oberzissen	Ahrweiler	1 038	56651
15 2 61 042	Obhausen	Merseburg-Querfurt	1 956	06268
09 1 89 133	Obing	Traunstein	3 678	83119
08 2 25 074	Obrigheim	Neckar-Odenwald-Kreis	5 396	74847
07 3 32 041	Obrigheim (Pfalz)	Bad Dürkheim	2 600	67283
09 6 79 170	Ochsenfurt, Stadt	Würzburg	11 977	97199
08 4 26 087	Ochsenhausen, Stadt	Biberach	8 003	88416
07 1 37 086	Ochtendung	Mayen-Koblenz	4 642	56299
03 4 62 012	Ochtersum	Wittmund	960	26489
15 3 62 072	Ochtmersleben	Ohrekreis	641	39167
05 5 66 068	Ochtrup, Stadt	Steinfurt	18 176	48607
07 1 38 055	Ockenfels	Neuwied	1 022	53545
07 3 39 048	Ockenheim	Mainz-Bingen	2 220	55437
07 2 35 098	Ockfen	Trier-Saarburg	593	54441
01 0 54 093	Ockholm	Nordfriesland	375	25842

1) * Bedeutet, daß die Gemeinde mehrere Postleitzahlen hat;
die hier genannte Zahl ist diejenige des Verwaltungssitzes der Gemeinde.

Schlüssel- nummer	Gemeinde	Kreis/Landkreis	Bevöl- kerung	Post- leit- zahl 1)
01 0 51 083	Odderade	Dithmarschen	285	25785
09 1 74 135	Odelzhausen	Dachau	3 909	85235
07 3 36 074	Odenbach	Kusel	1 073	67748
05 3 78 020	Odenthal	Rheinisch-Bergischer Kreis	13 909	51519
12 0 60 176	Oderberg, Stadt	Barnim	2 884	16248
12 0 61 368	Oderin	Dahme-Spreewald	271	15757
07 1 33 076	Odernheim am Glan	Bad Kreuznach	1 744	55571
03 3 52 043	Odisheim	Cuxhaven	621	21775
13 0 57 063	Oebelitz	Nordvorpommern	205	18461
15 3 62 073	Oebisfelde, Stadt	Ohrekreis	7 230	39646
15 2 61 043	Oebles-Schlechtewitz	Merseburg-Querfurt	203	06231
15 2 61 044	Oechlitz	Merseburg-Querfurt	624	06268
16 0 63 062	Oechsen	Wartburgkreis	725	36404
14 1 77 340	Oederan, Stadt	Freiberg	6 864	09569
03 3 59 035	Oederquart	Stade	1 308	21734
08 1 25 078	Oedheim	Heilbronn	5 504	74229
12 0 72 316	Oehna	Teltow-Fläming	568	14913
08 3 35 061	Öhningen	Konstanz	3 617	78337
08 1 26 066	Öhringen, Stadt	Hohenlohekreis	21 433	74613
08 2 36 075	Ölbronn-Dürrn	Enzkreis	3 289	75248
05 5 70 028	Oelde, Stadt	Warendorf	28 847	59302
01 0 61 079	Oellisdorf	Steinburg	1 825	25524
08 4 25 092	Öllingen	Alb-Donau-Kreis	462	89129
07 1 41 107	Oelsberg	Rhein-Lahn-Kreis	481	56357
07 1 32 087	Ölsen	Altenkirchen (Westerwald)	91	57612
12 0 62 356	Oelsig	Elbe-Elster	237	04936
14 1 88 220	Oelsnitz/ Erzgeb., Stadt	Stollberg	10 718	09376
14 1 78 470	Oelsnitz, Stadt	Vogtlandkreis	13 002	08606
14 3 79 550	Oelzschau	Leipziger Land	498	04579
16 0 66 053	Oepfershausen	Schmalkalden-Meiningen	567	98634
08 4 25 093	Öpfingen	Alb-Donau-Kreis	2 058	89614
05 5 62 028	Oer-Erkenschwick, Stadt	Recklinghausen	30 302	45739
03 3 57 035	Oerel	Rotenburg (Wümme)	1 814	27432
01 0 60 065	Oering	Segeberg	1 108	23845
09 6 72 140	Oerlenbach	Bad Kissingen	5 174	97714

1) * Bedeutet, daß die Gemeinde mehrere Postleitzahlen hat;
die hier genannte Zahl ist diejenige des Verwaltungssitzes der Gemeinde.

Schlüssel- nummer	Gemeinde	Kreis/Landkreis	Bevöl- kerung	Post- leit- zahl 1)
05 7 66 056	Oerlinghausen, Stadt	Lippe	17 165	33813
01 0 59 067	Oersberg	Schleswig-Flensburg	325	24407
01 0 60 066	Oersdorf	Segeberg	803	24568
01 0 61 080	Oeschebüttel	Steinburg	187	25548
01 0 51 084	Oesterdeichstrich	Dithmarschen	246	25761
01 0 51 140	Oesterwurth	Dithmarschen	302	25764
06 4 39 012	Oestrich-Winkel, Stadt	Rheingau-Taunus-Kreis	11 927	65375
08 2 15 064	Östringen, Stadt	Karlsruhe	12 374	76684
08 2 16 039	Ötigheim	Rastatt	4 231	76470
08 2 36 050	Ötisheim	Enzkreis	4 759	75443
13 0 53 065	Oettelín	Güstrow	180	18246
16 0 71 071	Oettern	Weimarer Land	148	99438
16 0 75 076	Oettersdorf	Saale-Orla-Kreis	889	07907
09 7 79 197	Oettingen i. Bay., Stadt	Donau-Ries	5 102	86732
03 3 60 015	Oetzen	Uelzen	1 391	29588
07 1 43 060	Ötzingen	Westerwaldkreis	1 141	56244
01 0 54 094	Oevenum	Nordfriesland	454	25938
01 0 59 150	Oeversee	Schleswig-Flensburg	1 910	24988
08 1 25 079	Offenau	Heilbronn	2 420	74254
06 4 13 000	Offenbach am Main, Stadt	Kreisfreie Stadt	116 533	63065 *
07 3 37 061	Offenbach an der Queich	Südliche Weinstraße	5 642	76877
07 3 36 075	Offenbach-Hundheim	Kusel	1 392	67749
09 2 71 140	Offenberg	Deggendorf	3 263	94560
01 0 51 085	Offenbüttel	Dithmarschen	283	25767
08 3 17 096	Offenburg, Stadt	Ortenaukreis	56 045	77652 *
09 5 74 145	Offenhausen	Nürnberger Land	1 533	91238
07 3 31 053	Offenheim	Alzey-Worms	505	55234
09 7 74 171	Offingen, Markt	Günzburg	3 978	89362
07 3 31 054	Offstein	Alzey-Worms	1 608	67591
08 4 16 031	Ofterdingen	Tübingen	4 042	72131
09 7 80 134	Ofterschwang	Oberallgäu	1 825	87527
08 2 26 062	Oftersheim	Rhein-Neckar-Kreis	10 485	68723
08 4 26 090	Oggelshausen	Biberach	886	88422
12 0 66 236	Ogrosen	Oberspreewald-Lausitz	235	03205
07 1 31 062	Ohlenhard	Ahrweiler	148	53520

1) * Bedeutet, daß die Gemeinde mehrere Postleitzahlen hat;
die hier genannte Zahl ist diejenige des Verwaltungssitzes der Gemeinde.

Schlüssel- nummer	Gemeinde	Kreis/Landkreis	Bevöl- kerung	Post- leit- zahl 1)
08 3 17 097	Ohlsbach	Ortenaukreis	2 696	77797
09 1 80 127	Ohlstadt	Garmisch-Partenkirchen	3 082	82441
07 1 40 113	Ohlweiler	Rhein-Hunsrück-Kreis	318	55469
07 3 36 076	Ohmbach	Kusel	851	66903
08 1 16 053	Ohmden	Esslingen	1 733	73275
03 4 56 016	Ohne	Grafschaft Bentheim	536	48465
14 2 92 400	Ohorn	Westlausitz-Dresdner Land	2 414	01896
16 0 67 053	Ohrdruf, Stadt	Gotha	6 088	99885
09 5 71 188	Ohrenbach	Ansbach	685	91620
15 3 55 039	Ohrsleben	Bördekreis	473	39393
03 1 58 023	Ohrum	Wolfenbüttel	666	38312
14 1 81 280	Olbernhau, Stadt	Mittlerer Erzgebirgskreis	12 412	09526
14 2 86 320	Olbersdorf	Löbau-Zittau	7 188	02785
16 0 68 038	Olbersleben	Sömmerda	816	99628
09 1 79 142	Olching	Fürstenfeldbruck	21 680	82140
01 0 61 081	Oldenborstel	Steinburg	126	25560
01 0 58 119	Oldenbüttel	Rendsburg-Eckernförde	265	25557
03 4 03 000	Oldenburg (Oldenburg), Stadt ...	Kreisfreie Stadt	151 382	26122 *
01 0 55 033	Oldenburg in Holstein, Stadt ...	Ostholstein	9 984	23758
03 3 59 036	Oldendorf	Stade	2 650	21726
01 0 61 082	Oldendorf	Steinburg	1 080	25588
03 3 55 027	Oldendorf (Luhe)	Lüneburg	938	21385
01 0 58 120	Oldenhütten	Rendsburg-Eckernförde	111	24793
01 0 54 095	Oldenswort	Nordfriesland	1 269	25870
01 0 54 096	Oldersbek	Nordfriesland	558	25873
01 0 54 097	Olderup	Nordfriesland	389	25860
16 0 65 054	Oldisleben	Kyffhäuserkreis	2 734	06578
01 0 54 098	Oldsum	Nordfriesland	521	25938
05 5 58 036	Olfen, Stadt	Coesfeld	9 936	59399
16 0 68 039	Ollendorf	Sömmerda	446	99198
07 2 35 100	Ollmuth	Trier-Saarburg	144	54316
07 2 32 287	Olmscheid	Bitburg-Prüm	171	54689
05 9 66 024	Olpe, Stadt	Olpe	24 605	57462
05 9 58 036	Olsberg, Stadt	Hochsauerlandkreis	16 267	59939
07 3 35 033	Olsbrücken	Kaiserslautern	1 220	67737

1) * Bedeutet, daß die Gemeinde mehrere Postleitzahlen hat;
die hier genannte Zahl ist diejenige des Verwaltungssitzes der Gemeinde.

Schlüssel- nummer	Gemeinde	Kreis/Landkreis	Bevöl- kerung	Post- leit- zahl 1)
07 2 32 100	Oltdorf	Bitburg-Prüm	98	54646
07 2 32 288	Olzheim	Bitburg-Prüm	492	54597
07 2 35 101	Onsdorf	Trier-Saarburg	156	54456
09 7 76 122	Opfenbach	Lindau (Bodensee)	2 145	88145
14 2 86 330	Oppach	Löbau-Zittau	3 072	02736
12 0 62 360	Oppelhain	Elbe-Elster	479	03238
08 3 17 098	Oppenau, Stadt	Ortenaukreis	5 323	77728
07 3 39 049	Oppenheim, Stadt	Mainz-Bingen	6 290	55276
08 1 19 053	Oppenweiler	Rems-Murr-Kreis	4 021	71570
16 0 64 053	Oppershausen	Unstrut-Hainich-Kreis	325	99986
07 1 40 115	Oppertshausen	Rhein-Hunsrück-Kreis	115	55469
15 2 65 037	Oppin	Saalkreis	1 480	06188
16 0 75 077	Oppurg	Saale-Orla-Kreis	1 528	07381
15 1 51 043	Oranienbaum, Stadt	Anhalt-Zerbst	3 669	06785
12 0 65 256	Oranienburg, Stadt	Oberhavel	28 446	16515
07 3 33 057	Orbis	Donnersbergkreis	608	67294
07 2 32 289	Orenhofen	Bitburg-Prüm	1 415	54298
07 1 32 088	Orfgen	Altenkirchen (Westerwald)	223	57632
16 0 74 065	Orlamünde, Stadt	Saale-Holzland-Kreis	1 388	07768
07 2 32 290	Orlenbach	Bitburg-Prüm	140	54595
07 2 33 232	Ormont	Daun	402	54597
09 5 71 189	Ornbau, Stadt	Ansbach	1 658	91737
07 2 32 101	Orsfeld	Bitburg-Prüm	167	54655
08 3 35 099	Orsingen-Nenzingen	Konstanz	2 566	78359
08 3 17 100	Ortenberg	Ortenaukreis	3 022	77799
06 4 40 019	Ortenberg, Stadt	Wetteraukreis	9 276	63683
09 2 75 138	Ortenburg, Markt	Passau	7 132	94496
14 1 93 340	Ortmannsdorf	Zwickauer Land	2 169	08146
12 0 66 240	Ortrand, Stadt	Oberspreewald-Lausitz	2 739	01990
12 0 64 372	Ortzig	Märkisch-Oderland	381	15324
07 2 31 103	Osann-Monzel	Bernkastel-Wittlich	1 564	54518
07 2 35 103	Osburg	Trier-Saarburg	1 726	54317
14 3 89 240	Oschatz, Stadt	Torgau-Oschatz	18 360	04758
15 3 55 040	Oschersleben (Bode), Stadt	Bördekreis	15 618	39387
01 0 58 121	Osdorf	Rendsburg-Eckernförde	1 997	24251

1) * Bedeutet, daß die Gemeinde mehrere Postleitzahlen hat;
die hier genannte Zahl ist diejenige des Verwaltungssitzes der Gemeinde.

4 Gemeinden in alphabetischer Ordnung mit Schlüsselnummer,
Bevölkerung und Postleitzahl am 01.01.1996

0

Schlüssel- nummer	Gemeinde	Kreis/Landkreis	Bevöl- kerung	Post- leit- zahl 1)
12 0 72 320	Osdorf	Teltow-Fläming	433	14979
03 1 51 020	Osloß	Gifhorn	1 768	38557
03 4 04 000	Osnabrück, Stadt	Kreisfreie Stadt	168 618	49074 *
14 3 79 560	Ossa	Leipziger Land	492	04643
12 0 67 364	Ossendorf	Oder-Spree	192	15898
16 0 75 078	OBla	Saale-Orla-Kreis	441	07343
14 2 92 410	OBling	Westlausitz-Dresdner Land	2 416	01920
16 0 71 072	OBmannstedt	Weimarer Land	1 339	99510
05 5 70 032	Ostbevern	Warendorf	8 686	48346
03 4 52 021	Osteel	Aurich	2 380	26529
08 2 35 057	Ostelsheim	Calw	2 174	75395
03 3 52 044	Osten	Cuxhaven	1 989	21756
01 0 54 099	Ostenfeld (Husum)	Nordfriesland	1 345	25872
01 0 58 122	Ostenfeld (Rendsburg)	Rendsburg-Eckernförde	481	24790
01 0 54 101	Oster-Ohrstedt	Nordfriesland	572	25885
09 7 75 142	Osterberg	Neu-Ulm	821	89296
03 3 52 045	Osterbruch	Cuxhaven	519	21762
15 3 63 089	Osterburg (Altmark), Stadt	Stendal	8 429	39606
08 2 25 075	Osterburken, Stadt	Neckar-Odenwald-Kreis	5 820	74706
01 0 59 151	Osterby	Schleswig-Flensburg	307	24994
01 0 58 123	Osterby	Rendsburg-Eckernförde	910	24367
03 4 59 029	Ostercappeln	Osnabrück	8 996	49179
03 3 57 036	Ostereistedt	Rotenburg (Wümme)	964	27404
15 2 56 065	Osterfeld, Stadt	Burgenthalkreis	1 582	06721
15 2 60 043	Osterhausen	Mansfelder Land	1 229	06295
03 3 58 501	Osterheide, gemfr. Bezirk	Soltau-Fallingb. Bstl.	973	29664
01 0 54 100	Osterhever	Nordfriesland	222	25836
09 2 71 141	Osterhofen, Stadt	Deggendorf	11 458	94486
03 3 56 007	Osterholz-Scharmbeck, Stadt	Osterholz	30 501	27711
01 0 56 038	Osterhorn	Pinneberg	387	25364
15 1 59 031	Osternienburg	Köthen	2 379	06386
12 0 62 364	Osteroda	Elbe-Elster	242	04916
15 3 57 025	Osterode	Halberstadt	216	38835
03 1 56 011	Osterode am Harz, Stadt	Osterode am Harz	26 707	37520
01 0 51 086	Osterrade	Dithmarschen	463	25767

1) * Bedeutet, daß die Gemeinde mehrere Postleitzahlen hat;
die hier genannte Zahl ist diejenige des Verwaltungssitzes der Gemeinde.

Schlüssel- nummer	Gemeinde	Kreis/Landkreis	Bevöl- kerung	Post- leit- zahl 1)
01 0 58 124	Osterrönfeld	Rendsburg-Eckernförde	3 830	24783
07 1 41 108	Osterspai	Rhein-Lahn-Kreis	1 384	56340
01 0 58 125	Osterstedt	Rendsburg-Eckernförde	639	25590
03 4 56 017	Osterwald	Grafschaft Bentheim	1 207	49828
15 3 55 041	Osterweddingen	Bördekreis	1 501	39171
15 3 57 026	Osterwieck, Stadt	Halberstadt	4 279	38835
15 3 70 084	Osterwohle	Altmarkkreis Salzwedel	561	29413
09 7 77 157	Osterzell	Ostallgäu	645	87662
08 1 16 080	Ostfildern, Stadt	Esslingen	30 102	73760
16 0 70 041	Osthausen-Wülfershausen	Ilm-Kreis	593	99310
09 6 73 153	Ostheim v.d. Rhön, Stadt	Rhön-Grabfeld	3 788	97645
07 3 31 055	Osthofen, Stadt	Alzey-Worms	8 088	67574
15 3 62 074	Ostingersleben	Ohrekreis	306	39343
08 4 37 086	Ostrach	Sigmaringen	6 486	88356
16 0 68 041	Ostramondra	Sömmerda	627	99636
15 2 65 038	Ostrau	Saalkreis	1 116	06193
14 3 75 140	Ostrau	Döbeln	3 243	04749
03 4 57 017	Ostrhauderfehn	Leer	9 792	26842
14 2 86 340	Ostritz, Stadt	Löbau-Zittau	3 494	02899
01 0 51 087	Ostrohe	Dithmarschen	841	25746
01 0 62 053	Oststeinbek	Stormarn	8 179	22113
08 1 17 037	Ottenbach	Göppingen	2 305	73113
01 0 61 083	Ottenbüttel	Steinburg	614	25591
01 0 58 126	Ottendorf	Rendsburg-Eckernförde	743	24107
16 0 74 066	Ottendorf	Saale-Holzland-Kreis	509	07646
14 1 82 320	Ottendorf	Mittweida	1 754	09648
14 2 92 415	Ottendorf-Okrilla	Westlausitz-Dresdner Land	5 878	01458
14 2 86 350	Ottenhain	Löbau-Zittau	480	02708
08 3 17 102	Ottenhöfen im Schwarzwald	Ortenaukreis	3 356	77883
09 1 77 134	Ottenhofen	Erding	1 453	85570
09 5 74 146	Ottensoos	Nürnberger Land	1 863	91242
03 2 55 031	Ottenstein, Flecken	Holzminde	1 373	31868
03 3 53 027	Otter	Harburg	1 317	21259
07 3 35 034	Otterbach	Kaiserslautern	3 858	67731
07 3 35 035	Otterberg, Stadt	Kaiserslautern	5 144	67697

1) * Bedeutet, daß die Gemeinde mehrere Postleitzahlen hat;
die hier genannte Zahl ist diejenige des Verwaltungssitzes der Gemeinde.

Schlüssel- nummer	Gemeinde	Kreis/Landkreis	Bevöl- kerung	Post- leit- zahl 1)
09 1 82 127	Otterfing	Miesbach	3 719	83624
03 3 52 046	Otterndorf, Stadt	Cuxhaven	6 244	21762
03 3 61 008	Ottersberg, Flecken	Verden	11 354	28870
07 3 33 058	Ottersheim	Donnersbergkreis	377	67308
07 3 34 023	Ottersheim bei Landau	Germersheim	1 784	76879
07 3 38 021	Otterstadt	Ludwigshafen	3 224	67166
08 2 16 041	Ottersweier	Rastatt	6 239	77833
14 3 83 240	Otterwisch	Muldentalkreis	1 361	04668
09 7 79 198	Otting	Donau-Ries	722	86700
09 7 78 186	Ottobeuren, Markt	Unterallgäu	7 936	87724
09 1 84 136	Ottobrunn	München	18 528	85521
06 6 34 020	Ottrau	Schwalm-Eder-Kreis	2 642	34633
16 0 71 073	Ottstedt a. Berge	Weimarer Land	196	99428
10 0 43 115	Ottweiler, Stadt	Neunkirchen	15 783	66564
06 4 32 017	Otzberg	Darmstadt-Dieburg	6 350	64853
09 2 71 143	Otzing	Deggendorf	1 525	94563
07 1 33 077	Otzweiler	Bad Kreuznach	239	55606
03 4 61 008	Ovelgönne	Wesermarsch	5 679	26939
15 3 55 042	Ovelgönne	Bördekreis	550	39365
05 3 78 024	Overath	Rheinisch-Bergischer Kreis	25 319	51491
08 1 16 054	Owen, Stadt	Esslingen	3 272	73277
08 4 35 047	Owingen	Bodenseekreis	3 829	88696
01 0 58 127	Owschlag	Rendsburg-Eckernförde	3 167	24811
09 7 80 128	Oy-Mittelberg	Oberallgäu	4 293	87466
14 2 86 360	Oybin	Löbau-Zittau	1 698	02797
03 3 61 009	Oyten	Verden	14 491	28876

1) * Bedeutet, daß die Gemeinde mehrere Postleitzahlen hat;
die hier genannte Zahl ist diejenige des Verwaltungssitzes der Gemeinde.

Schlüssel- nummer	Gemeinde	Kreis/Landkreis	Bevöl- kerung	Post- leit- zahl 1)
P				
12 0 63 220	Paaren im Glien	Havelland	445	14641
15 3 57 027	Pabstorf	Halberstadt	914	38836
15 3 70 085	Packebusch	Altmarkkreis Salzwedel	435	39624
01 0 58 128	Padenstedt	Rendsburg-Eckernförde	799	24634
05 7 74 032	Paderborn, Stadt	Paderborn	133 717	33098 *
03 3 52 047	Padingbüttel	Cuxhaven	534	27632
09 1 90 138	Pähl	Weilheim-Schongau	1 981	82396
13 0 54 086	Pätow-Steegen	Ludwigslust	417	19230
12 0 61 372	Pätz	Dahme-Spreewald	624	15741
12 0 69 460	Päwesin	Potsdam-Mittelmark	620	14778
01 0 51 088	Pahlen	Dithmarschen	1 092	25794
12 0 62 368	Pahlsdorf	Elbe-Elster	267	03249
09 2 73 159	Painten, Markt	Kelheim	2 114	93351
16 0 76 055	Paitzdorf	Greiz	417	07580
09 1 89 134	Palling	Traunstein	3 149	83349
07 2 35 104	Palzem	Trier-Saarburg	1 248	54439
13 0 54 084	Pampow	Ludwigslust	1 426	19075
13 0 62 041	Pampow	Uecker-Randow	353	17322
14 3 79 570	Panitzsch	Leipziger Land	2 067	04451
01 0 57 055	Panker	Plön	1 373	24321
14 2 92 420	Panschwitz-Kuckau	Westlausitz-Dresdner Land	2 476	01920
15 3 52 029	Pansfelde	Aschersleben-Staßfurt	592	06543
13 0 57 064	Pantelitz	Nordvorpommern	674	18442
01 0 53 097	Panten	Herzogtum Lauenburg	635	23896
07 2 31 104	Pantenburg	Bernkastel-Wittlich	244	54531
07 1 35 070	Panzweiler	Cochem-Zell	232	56865
12 0 68 332	Papenbruch	Ostprignitz-Ruppin	308	16909
03 4 54 041	Papenburg, Stadt	Emsland	33 624	26871
13 0 51 051	Papendorf	Bad Doberan	1 228	18059
13 0 62 042	Papendorf	Uecker-Randow	335	17309
13 0 57 065	Papenhagen	Nordvorpommern	560	18510
13 0 58 076	Papenhusen	Nordwestmecklenburg	285	23936
12 0 72 324	Paplitz	Teltow-Fläming	364	15837
15 3 58 045	Paplitz	Jerichower Land	444	39307

1) * Bedeutet, daß die Gemeinde mehrere Postleitzahlen hat;
die hier genannte Zahl ist diejenige des Verwaltungssitzes der Gemeinde.

Schlüssel- nummer	Gemeinde	Kreis/Landkreis	Bevöl- kerung	Post- leit- zahl 1)
09 5 77 158	Pappenheim, Stadt	Weißenburg-Gunzenhausen	4 454	91788
15 3 58 046	Parchau	Jerichower Land	721	39291
15 3 58 047	Parchen	Jerichower Land	978	39307
13 0 60 056	Parchim, Stadt	Parchim	20 915	19370
13 0 61 025	Parchtitz	Rügen	717	18528
12 0 63 224	Parey	Havelland	67	14715
15 3 58 048	Parey	Jerichower Land	3 061	39317
13 0 58 077	Parin	Nordwestmecklenburg	296	23948
13 0 53 066	Parkow	Güstrow	253	18246
09 3 74 144	Parkstein, Markt	Neustadt a.d. Waldnaab	2 106	92711
09 2 78 170	Parkstetten	Straubing-Bogen	2 640	94365
12 0 60 180	Parlow-Glambeck	Barnim	198	16247
12 0 73 428	Parmen-Weggun	Uckermark	475	17291
03 1 51 021	Parsau	Gifhorn	1 845	38470
09 3 73 151	Parsberg, Stadt	Neumarkt i.d. OPf.	6 286	92331
12 0 60 184	Parstein	Barnim	284	16248
07 3 31 056	Partenheim	Alzey-Worms	1 532	55288
09 6 77 170	Partenstein	Main-Spessart	2 886	97846
14 3 83 250	Parthenstein	Muldentalkreis	3 182	04668
13 0 54 085	Parum	Ludwigslust	361	19243
07 2 35 105	Paschel	Trier-Saarburg	219	54314
13 0 55 052	Pasenow	Mecklenburg-Strelitz	207	17349
13 0 62 043	Pasewalk, Stadt	Uecker-Randow	13 932	17309
16 0 75 079	Paska	Saale-Orla-Kreis	120	07381
01 0 57 056	Passade	Plön	247	24253
09 2 62 000	Passau, Stadt	Kreisfreie Stadt	50 885	94032 *
13 0 58 078	Passee	Nordwestmecklenburg	258	23992
13 0 60 057	Passow	Parchim	821	19386
12 0 73 432	Passow	Uckermark	1 189	16306
09 1 77 135	Pastetten	Erding	2 062	85669
13 0 60 058	Pastin	Parchim	312	19406
07 1 41 109	Patersberg	Rhein-Lahn-Kreis	491	56348
09 2 76 134	Patersdorf	Regen	1 812	94265
03 2 53 012	Pattensen, Stadt	Hannover	13 011	30982
13 0 61 026	Patzig	Rügen	422	18528

1) * Bedeutet, daß die Gemeinde mehrere Postleitzahlen hat;
die hier genannte Zahl ist diejenige des Verwaltungssitzes der Gemeinde.

Schlüssel- nummer	Gemeinde	Kreis/Landkreis	Bevöl- kerung	Post- leit- zahl 1)
12 0 63 228	Paulinenaue	Havelland	1 181	14641
09 1 78 150	Paunzhausen	Freising	1 350	85307
14 1 78 480	Pausa/ Vogtl., Stadt	Vogtlandkreis	4 318	07952
12 0 63 232	Pausin	Havelland	547	14641
09 3 77 145	Pechbrunn	Tirschenreuth	1 600	95701
15 3 70 086	Peckfitz	Altmarkkreis Salzwedel	182	39649
13 0 59 075	Peenemünde	Ostvorpommern	679	17449
07 2 32 103	Peffingen	Bitburg-Prüm	203	54668
14 3 79 580	Pegau, Stadt	Leipziger Land	5 243	04523
03 2 55 032	Pegestorf	Holzminde	576	37619
09 4 72 175	Pegnitz, Stadt	Bayreuth	14 447	91257
12 0 66 244	Peickwitz	Oberspreewald-Lausitz	422	01945
03 1 57 006	Peine, Stadt	Peine	49 024	31224 *
01 0 61 084	Peissen	Steinburg	289	25551
15 2 65 039	Peißen	Saalkreis	1 126	06188
15 1 53 021	Peißen	Bernburg	1 060	06408
09 1 90 139	Peißenberg, Markt	Weilheim-Schongau	11 658	82380
09 1 90 140	Peiting, Markt	Weilheim-Schongau	11 382	86971
12 0 71 304	Peitz, Stadt	Spree-Neiße	6 377	03185
07 2 35 106	Pellingen	Trier-Saarburg	933	54331
01 0 54 103	Pellworm	Nordfriesland	1 165	25849
07 2 33 056	Pelm	Daun	1 048	54570
13 0 59 076	Pelsin	Ostvorpommern	351	17392
09 3 72 146	Pemfling	Cham	2 212	93482
14 1 82 330	Penig, Stadt	Mittweida	7 465	09322
13 0 56 052	Penkow	Müritz	281	17213
13 0 62 044	Penkun, Stadt	Uecker-Randow	1 252	17328
16 0 70 042	Pennewitz	Ilm-Kreis	690	98708
03 2 56 023	Pennigsehl	Nienburg (Weser)	1 234	31621
09 3 75 180	Pentling	Regensburg	5 302	93080
09 1 90 141	Penzberg, Stadt	Weilheim-Schongau	14 950	82377
13 0 53 067	Penzin	Güstrow	155	18249
09 1 81 132	Penzing	Landsberg a. Lech	3 282	86929
13 0 56 053	Penzlin, Stadt	Müritz	2 717	17217
13 0 51 052	Pepelow	Bad Doberan	249	18233

1) * Bedeutet, daß die Gemeinde mehrere Postleitzahlen hat;
die hier genannte Zahl ist diejenige des Verwaltungssitzes der Gemeinde.

Schlüssel- nummer	Gemeinde	Kreis/Landkreis	Bevöl- kerung	Post- leit- zahl 1)
09 1 71 126	Perach	Altötting	1 137	84567
09 2 78 171	Perasdorf	Straubing-Bogen	636	94366
09 2 78 172	Perkam	Straubing-Bogen	1 213	94368
10 0 42 115	Perl	Merzig-Wadern	6 179	66706
12 0 70 296	Perleberg, Stadt	Prignitz	14 596	19348
09 2 72 138	Perlesreut, Markt	Freyung-Grafenau	3 021	94157
13 0 58 079	Perlin	Nordwestmecklenburg	414	19209
07 1 40 116	Perscheid	Rhein-Hunsrück-Kreis	329	55430
12 0 63 236	Perwenitz	Havelland	424	14641
15 3 55 043	Peseckendorf	Bördekreis	259	39398
12 0 63 240	Pessin	Havelland	750	14641
14 2 90 320	Pesterwitz	Weißeritzkreis	1 786	01705
09 5 71 190	Petersaurach	Ansbach	4 577	91580
06 6 31 020	Petersberg	Fulda	14 240	36100
15 2 65 040	Petersberg	Saalkreis	678	06193
07 3 40 037	Petersberg	Pirmasens	924	66989
16 0 74 067	Petersberg	Saale-Holzland-Kreis	294	07616
16 0 62 044	Petersdorf	Nordhausen	374	99735
13 0 55 053	Petersdorf	Mecklenburg-Strelitz	181	17348
09 7 71 155	Petersdorf	Aichach-Friedberg	1 692	86574
12 0 67 368	Petersdorf b. Briesen	Oder-Spree	259	15236
12 0 67 372	Petersdorf b. Saarow-Pieskow ...	Oder-Spree	445	15518
12 0 64 376	Petershagen	Märkisch-Oderland	316	15236
12 0 64 380	Petershagen/Eggersdorf	Märkisch-Oderland	8 974	15370
05 7 70 028	Petershagen, Stadt	Minden-Lübbecke	26 142	32469
09 1 74 136	Petershausen	Dachau	5 509	85238
07 1 32 089	Peterslahr	Altenkirchen (Westerwald)	328	57614
15 1 54 021	Petersroda	Bitterfeld	545	06809
07 1 35 071	Peterswald-Löffelscheid	Cochem-Zell	931	56858
12 0 72 328	Petkus	Teltow-Fläming	711	14913
16 0 67 054	Petriroda	Gotha	358	99887
09 3 75 181	Pettendorf	Regensburg	2 934	93186
09 1 89 135	Petting	Traunstein	2 138	83367
09 4 71 169	Pettstadt	Bamberg	1 750	96175
12 0 73 436	Petznick	Uckermark	258	17268

1) * Bedeutet, daß die Gemeinde mehrere Postleitzahlen hat;
die hier genannte Zahl ist diejenige des Verwaltungssitzes der Gemeinde.

Schlüssel- nummer	Gemeinde	Kreis/Landkreis	Bevöl- kerung	Post- leit- zahl 1)
16 0 75 081	Peuschen	Saale-Orla-Kreis	549	07389
07 1 33 078	Pfaffen-Schwabenheim	Bad Kreuznach	1 104	55546
12 0 67 376	Pfaffendorf	Oder-Spree	369	15848
09 7 78 187	Pfaffenhausen, Markt	Unterallgäu	2 264	87772
08 1 25 081	Pfaffenhofen	Heilbronn	2 364	74397
09 1 74 137	Pfaffenhofen a.d. Glonn	Dachau	1 519	85235
09 1 86 143	Pfaffenhofen a.d. Ilm, Stadt ...	Pfaffenhofen a.d. Ilm	21 327	85276
09 7 75 143	Pfaffenhofen a.d. Roth, Markt ..	Neu-Ulm	6 653	89284
08 3 15 089	Pfaffenweiler	Breisgau-Hochschwarzwald	2 615	79292
09 1 87 159	Pfaffing	Rosenheim	3 512	83539
14 1 81 290	Pfaffroda b. Sayda	Mittlerer Erzgebirgskreis	1 446	09526
16 0 61 075	Pfaffschwende	Eichsfeld	532	37308
09 3 75 182	Pfakofen	Regensburg	1 330	93101
07 1 40 117	Pfalzfeld	Rhein-Hunsrück-Kreis	618	56291
08 2 37 054	Pfalzgrafenweiler	Freudenstadt	6 540	72285
09 2 77 138	Pfarrkirchen, Stadt	Rottal-Inn	11 536	84347
09 6 74 184	Pfarrweisach	Haßberge	1 573	96176
09 3 75 183	Pfatter	Regensburg	2 776	93102
08 1 26 069	Pfedelbach	Hohenlohekreis	8 242	74629
07 3 36 077	Pfeffelbach	Kusel	1 060	66871
09 2 74 172	Pfeffenhausen, Markt	Landshut	4 576	84076
16 0 67 055	Pferdingsleben	Gotha	419	99869
16 0 63 063	Pferdsdorf/ Rhön	Wartburgkreis	573	36414
16 0 71 074	Pfiffelbach	Weimarer Land	682	99510
08 2 15 101	Pfinztal	Karlsruhe	17 194	76327
14 3 89 250	Pflückuff	Torgau-Oschatz	2 437	04860
09 1 76 153	Pförring, Markt	Eichstätt	3 132	85104
09 5 77 159	Pfofeld	Weißenburg-Gunzenhausen	1 459	91738
09 7 77 158	Pforzen	Ostallgäu	1 868	87666
08 2 31 000	Pforzheim, Stadt	Stadtkreis	118 763	75158 *
09 3 76 153	Pfreimd, Stadt	Schwandorf	5 455	92536
08 4 15 058	Pfronstetten	Reutlingen	1 602	72539
09 7 77 159	Pfronten	Ostallgäu	7 699	87459
16 0 71 075	Pfuhlsborn	Weimarer Land	181	99510
08 4 37 088	Pfullendorf, Stadt	Sigmaringen	12 719	88630

1) * Bedeutet, daß die Gemeinde mehrere Postleitzahlen hat;
die hier genannte Zahl ist diejenige des Verwaltungssitzes der Gemeinde.

4 Gemeinden in alphabetischer Ordnung mit Schlüsselnummer,
Bevölkerung und Postleitzahl am 01.01.1996

P

Schlüssel- nummer	Gemeinde	Kreis/Landkreis	Bevöl- kerung	Post- leit- zahl 1)
08 4 15 059	Pfullingen, Stadt	Reutlingen	17 479	72793
06 4 32 018	Pfungstadt, Stadt	Darmstadt-Dieburg	24 882	64319
12 0 67 380	Philadelphia	Oder-Spree	285	15859
08 2 15 066	Philippsburg, Stadt	Karlsruhe	12 365	76661
07 2 32 104	Philippsheim	Bitburg-Prüm	108	54662
09 2 72 139	Philippsreut	Freyung-Grafenau	767	94158
12 0 69 464	Philippsthal	Potsdam-Mittelmark	163	14532
06 6 32 016	Philippsthal (Werra)	Hersfeld-Rotenburg	4 909	36269
12 0 69 468	Phöben	Potsdam-Mittelmark	672	14542
13 0 54 087	Picher	Ludwigslust	753	19230
07 2 32 105	Pickließem	Bitburg-Prüm	342	54647
09 1 72 128	Piding	Berchtesgadener Land	4 917	83451
09 3 75 184	Pielenhofen	Regensburg	1 062	93188
16 0 73 066	Piesau	Saalfeld-Rudolstadt	972	98739
12 0 67 384	Pieskow	Oder-Spree	178	15848
07 2 31 105	Piesport	Bernkastel-Wittlich	2 049	54498
15 1 59 032	Piethen	Köthen	328	06388
15 3 58 049	Pietzpuhl	Jerichower Land	123	39291
12 0 67 388	Pillgram	Oder-Spree	391	15236
07 1 37 087	Pillig	Mayen-Koblenz	527	56753
16 0 75 082	Pillingsdorf	Saale-Orla-Kreis	137	07819
09 3 73 153	Pilsach	Neumarkt i.d. OPf.	2 429	92367
09 2 79 132	Pilsting, Markt	Dingolfing-Landau	5 966	94431
13 0 58 080	Pingelshagen	Nordwestmecklenburg	483	19069
01 0 56 039	Pinneberg, Stadt	Pinneberg	38 903	25421
13 0 60 059	Pinnow	Parchim	1 127	19065
12 0 73 440	Pinnow	Uckermark	780	16278
12 0 71 308	Pinnow	Spree-Neiße	452	03172
13 0 52 057	Pinnow	Demmin	152	17091
07 2 32 291	Pintesfeld	Bitburg-Prüm	41	54649
09 4 74 158	Pinzberg	Forchheim	1 898	91361
09 3 74 146	Pirk	Neustadt a.d. Waldnaab	1 759	92712
07 3 17 000	Pirmasens, Stadt	Kreisfreie Stadt	48 356	66953 *
14 2 87 290	Pirna, Stadt	Sächsische Schweiz	39 194	01796
12 0 70 300	Pirow	Prignitz	520	19348

1) * Bedeutet, daß die Gemeinde mehrere Postleitzahlen hat;
die hier genannte Zahl ist diejenige des Verwaltungssitzes der Gemeinde.

Schlüssel- nummer	Gemeinde	Kreis/Landkreis	Bevöl- kerung	Post- leit- zahl 1)
15 2 60 044	Piskaborn	Mansfelder Land	326	06343
12 0 61 376	Pitschen-Pickel	Dahme-Spreewald	269	15926
07 2 32 292	Pittenbach	Bitburg-Prüm	106	54595
09 1 89 137	Pittenhart	Traunstein	1 553	83132
13 0 53 068	Plaaz	Güstrow	606	18276
12 0 68 336	Plänitz-Leddin	Ostprignitz-Ruppin	279	16845
07 1 37 088	Plaidt	Mayen-Koblenz	5 347	56637
09 1 84 138	Planegg	München	10 317	82152
09 4 72 176	Plankenfels	Bayreuth	895	95515
08 2 26 063	Plankstadt	Rhein-Neckar-Kreis	9 744	68723
07 2 32 106	Plascheid	Bitburg-Prüm	82	54673
13 0 60 060	Plate	Parchim	2 790	19086
12 0 64 384	Platkow	Märkisch-Oderland	538	15306
07 2 31 107	Platten	Bernkastel-Wittlich	859	54518
12 0 61 380	Plattkow	Dahme-Spreewald	47	15848
09 2 71 146	Plattling, Stadt	Deggendorf	11 832	94447
13 0 60 061	Plau am See, Stadt	Parchim	6 060	19395
16 0 70 043	Plaue, Stadt	Ilm-Kreis	1 855	99338
14 1 66 000	Plauen, Stadt	Kreisfreie Stadt	68 033	08523 *
13 0 60 062	Plauerhagen	Parchim	436	19395
14 3 79 590	Plaußig	Leipziger Land	631	04425
09 4 72 177	Plech, Markt	Bayreuth	1 272	91287
07 1 32 090	Pleckhausen	Altenkirchen (Westerwald)	690	56593
08 1 18 063	Pleidelsheim	Ludwigsburg	5 656	74385
07 2 31 108	Plein	Bernkastel-Wittlich	572	54518
09 5 77 161	Pleinfeld, Markt	Weißenburg-Gunzenhausen	6 945	91785
09 1 71 127	Pleiskirchen	Altötting	2 347	84568
14 1 73 210	Pleißä	Chemnitzer Land	2 027	09246
07 3 37 062	Pleisweiler-Oberhofen	Südliche Weinstraße	875	76889
07 1 33 080	Pleisersheim	Bad Kreuznach	282	55576
07 1 40 118	Pleizenhausen	Rhein-Hunsrück-Kreis	199	55469
09 7 78 188	Pleiß	Unterallgäu	832	87773
12 0 62 372	Plessa	Elbe-Elster	2 781	04928
05 9 62 052	Plettenberg, Stadt	Märkischer Kreis	29 519	58840
09 3 74 147	Pleystein, Stadt	Neustadt a.d. Waldnaab	2 724	92714

1) * Bedeutet, daß die Gemeinde mehrere Postleitzahlen hat;
die hier genannte Zahl ist diejenige des Verwaltungssitzes der Gemeinde.

Schlüssel- nummer	Gemeinde	Kreis/Landkreis	Bevöl- kerung	Post- leit- zahl 1)
09 1 75 133	Pliening	Ebersberg	3 897	85652
08 4 15 060	Pliezhausen	Reutlingen	8 607	72124
08 1 16 056	Plöchingen, Stadt	Esslingen	13 085	73207
15 1 54 022	Plodda	Bitterfeld	408	06774
01 0 57 057	Plön, Stadt	Plön	12 725	24306
09 3 77 146	Plößberg, Markt	Tirschenreuth	3 542	95703
15 2 65 041	Plötz	Saalkreis	830	06193
13 0 52 058	Plötz	Demmin	392	17129
12 0 69 472	Plötzin	Potsdam-Mittelmark	1 197	14542
15 1 53 022	Plötzkau	Bernburg	1 636	06425
15 3 67 018	Plötzky	Schönebeck	944	39245
13 0 62 045	Plöwen	Uecker-Randow	319	17321
15 1 71 051	Plossig	Wittenberg	315	06922
16 0 75 083	Plothen	Saale-Orla-Kreis	319	07907
14 2 85 200	Plotitz	Riesa-Großenhain	1 235	01594
08 1 19 055	Plüderhausen	Rems-Murr-Kreis	9 332	73655
13 0 58 081	Plüschow	Nordwestmecklenburg	617	23936
07 2 32 293	Plütscheid	Bitburg-Prüm	313	54597
07 2 35 107	Pluwig	Trier-Saarburg	1 153	54316
14 1 81 300	Pobershau	Mittlerer Erzgebirgskreis	1 993	09496
15 1 53 023	Pobzig	Bernburg	441	06429
14 1 81 310	Pockau	Mittlerer Erzgebirgskreis	4 664	09509
09 2 75 141	Pocking, Stadt	Passau	13 722	94060
14 3 79 600	Podelwitz	Leipziger Land	662	04448
12 0 64 388	Podelzig	Märkisch-Oderland	899	15326
09 1 88 137	Pöcking	Starnberg	5 543	82343
15 2 56 066	Pödelist	Burgenlandkreis	376	06618
14 1 78 490	Pöhl	Vogtlandkreis	2 941	08543
14 1 91 240	Pöhl a	Aue-Schwarzenberg	1 356	08352
13 0 51 053	Pölchow	Bad Doberan	605	18059
07 2 35 108	Pöllich	Trier-Saarburg	324	54340
01 0 62 056	Pölit z	Stormarn	1 103	23847
13 0 53 070	Pölit z	Güstrow	273	18299
16 0 76 057	Pöllwitz	Greiz	1 005	07937
15 2 66 034	Pölsfeld	Sangerhausen	500	06528

1) * Bedeutet, daß die Gemeinde mehrere Postleitzahlen hat;
die hier genannte Zahl ist diejenige des Verwaltungssitzes der Gemeinde.

Schlüssel- nummer	Gemeinde	Kreis/Landkreis	Bevöl- kerung	Post- leit- zahl 1)
16 0 76 058	Pölzig	Greiz	1 288	07554
15 3 67 019	Pömmelte	Schönebeck	741	39249
16 0 75 084	Pörmitz	Saale-Orla-Kreis	225	07907
09 1 86 144	Pörnbach	Pfaffenhofen a.d. Ilm	1 751	85309
01 0 61 085	Pöschendorf	Steinburg	190	25560
09 3 72 147	Pösing	Cham	961	93483
16 0 75 085	Pößneck, Stadt	Saale-Orla-Kreis	15 381	07381
13 0 58 083	Pötenitz	Nordwestmecklenburg	388	23942
09 7 71 156	Pöttmes, Markt	Aichach-Friedberg	6 061	86554
01 0 53 098	Pogeez	Herzogtum Lauenburg	410	23911
13 0 53 069	Poggelow	Güstrow	385	17168
13 0 57 066	Poggendorf	Nordvorpommern	268	18516
01 0 53 099	Poggensee	Herzogtum Lauenburg	322	23896
07 1 41 111	Pohl	Rhein-Lahn-Kreis	334	56357
03 2 57 029	Pohle	Schaumburg	883	31867
06 5 31 014	Pohlheim, Stadt	Gießen	17 118	35415
12 0 67 392	Pohlitz	Oder-Spree	270	15890
01 0 57 058	Pohnsdorf	Plön	444	24211
14 2 90 330	Pohrsdorf	Weißeritzkreis	475	01737
09 1 75 135	Poing	Ebersberg	9 513	85586
13 0 58 082	Pokrent	Nordwestmecklenburg	674	19205
07 1 37 089	Polch, Stadt	Mayen-Koblenz	5 422	56751
15 1 51 044	Polenzko	Anhalt-Zerbst	361	39264
15 1 53 024	Poley	Bernburg	688	06408
14 3 75 150	Polkenberg	Döbeln	1 089	04703
03 2 55 033	Polle, Flecken	Holzminde	1 364	37647
15 2 60 045	Polleben	Mansfelder Land	1 277	06295
09 1 76 155	Pollenfeld	Eichstätt	2 782	85131
03 2 57 030	Pollhagen	Schaumburg	1 299	31718
09 1 83 136	Polling	Mühdorf a. Inn	3 309	84570
09 1 90 142	Polling	Weilheim-Schongau	3 023	82398
15 3 63 090	Pollitz	Stendal	364	39615
09 5 77 162	Polzingen	Weißenburg-Gunzenhausen	1 967	91805
12 0 73 444	Polßen	Uckermark	229	16278
13 0 54 088	Polz	Ludwigslust	429	19303

1) * Bedeutet, daß die Gemeinde mehrere Postleitzahlen hat;
die hier genannte Zahl ist diejenige des Verwaltungssitzes der Gemeinde.

4 Gemeinden in alphabetischer Ordnung mit Schlüsselnummer,
Bevölkerung und Postleitzahl am 01.01.1996

P

Schlüssel- nummer	Gemeinde	Kreis/Landkreis	Bevöl- kerung	Post- leit- zahl 1)
12 0 62 376	Polzen	Elbe-Elster	328	04916
13 0 62 046	Polzow	Uecker-Randow	251	17309
09 5 74 147	Pommelsbrunn	Nürnberger Land	5 345	91224
01 0 59 152	Pommerby	Schleswig-Flensburg	226	24395
07 1 35 072	Pommern	Cochem-Zell	567	56829
09 4 71 172	Pommersfelden	Bamberg	2 561	96178
07 1 31 065	Pomster	Ahrweiler	179	53534
16 0 77 039	Ponitz	Altenburger Land	1 924	04639
12 0 62 380	Ponnsdorf	Elbe-Elster	134	03238
01 0 54 104	Poppenbüll	Nordfriesland	236	25836
13 0 51 054	Poppendorf	Bad Doberan	420	18184
09 6 78 168	Poppenhausen	Schweinfurt	4 103	97490
06 6 31 021	Poppenhausen (Wasserkuppe)	Fulda	2 584	36163
09 3 71 144	Poppenricht	Amberg-Weizbach	3 407	92284
12 0 70 304	Porep	Prignitz	131	16949
14 2 87 300	Porschdorf	Sächsische Schweiz	1 512	01814
05 7 70 032	Porta Westfalica, Stadt	Minden-Lübbecke	35 794	32457
13 0 61 027	Poseritz	Rügen	1 270	18574
15 2 68 019	Poserna	Weißenfels	415	06686
14 2 90 340	Possendorf	Weißeritzkreis	3 455	01728
09 2 74 174	Postau	Landshut	1 479	84103
09 3 73 155	Postbauer-Heng	Neumarkt i.d. OPf.	6 537	92353
16 0 77 041	Posterstein	Altenburger Land	366	04626
01 0 57 059	Postfeld	Pflön	422	24211
13 0 59 077	Postlow	Ostvorpommern	469	17391
09 2 77 139	Postmünster	Rottal-Inn	2 275	84389
12 0 54 000	Potsdam, Stadt	Kreisfreie Stadt	136 619	14461 *
09 4 72 179	Pottenstein, Stadt	Bayreuth	5 541	91278
16 0 75 086	Pottiga	Saale-Orla-Kreis	488	07366
07 1 43 284	Pottum	Westerwaldkreis	1 065	56459
15 3 70 087	Potzehne	Altmarkkreis Salzwedel	274	39638
12 0 73 448	Potzlow	Uckermark	528	17291
15 1 54 023	Pouch	Bitterfeld	1 782	06774
09 4 74 160	Poxdorf	Forchheim	1 492	91099
16 0 74 068	Poxdorf	Saale-Holzland-Kreis	108	07616

1) * Bedeutet, daß die Gemeinde mehrere Postleitzahlen hat;
die hier genannte Zahl ist diejenige des Verwaltungssitzes der Gemeinde.

Schlüssel- nummer	Gemeinde	Kreis/Landkreis	Bevöl- kerung	Post- leit- zahl 1)
01 0 61 086	Poyenberg	Steinburg	354	25581
07 1 32 091	Pracht	Altenkirchen (Westerwald)	1 426	57589
09 2 76 135	Prackebach	Regen	2 710	94267
13 0 55 054	Pragsdorf	Mecklenburg-Strelitz	570	17094
01 0 57 060	Prasdorf	Plön	396	24253
07 1 41 112	Prath	Rhein-Lahn-Kreis	308	56346
13 0 53 071	Prebberede	Güstrow	531	17168
09 4 72 180	Prebitz	Bayreuth	1 090	95473
12 0 70 308	Preddöhl	Prignitz	206	16928
13 0 57 067	Preetz	Nordvorpommern	743	18445
01 0 57 062	Preetz, Stadt	Plön	15 173	24211
12 0 71 312	Prellack	Spree-Neiße	366	03185
07 2 32 294	Preisheid	Bitburg-Prüm	162	54673
07 2 32 107	Preist	Bitburg-Prüm	713	54664
09 1 90 143	Prem	Weilheim-Schongau	888	86984
12 0 63 244	Premnitz, Stadt	Havelland	10 236	14727
15 1 71 052	Premsendorf	Wittenberg	131	06926
12 0 70 312	Premstin	Prignitz	569	19357
12 0 60 188	Prenden	Barnim	619	16348
12 0 72 332	Prensdorf	Teltow-Fläming	117	15936
12 0 73 452	Prenzlau, Stadt	Uckermark	21 623	17291
13 0 57 068	Prerow	Nordvorpommern	1 820	18375
12 0 71 316	Preschen	Spree-Neiße	292	03159
09 3 74 149	Pressath, Stadt	Neustadt a.d. Waldnaab	4 690	92690
09 4 77 148	Presseck, Markt	Kulmbach	2 470	95355
14 3 74 270	Pressel	Delitzsch	1 023	04849
09 4 76 164	Pressig, Markt	Kronach	4 460	96332
12 0 62 384	Prestewitz	Elbe-Elster	401	04924
12 0 61 384	Pretschen	Dahme-Spreewald	340	15910
15 1 71 053	Prettin, Stadt	Wittenberg	2 440	06922
09 4 74 161	Pretzfeld, Markt	Forchheim	2 393	91362
15 3 67 020	Pretzien	Schönebeck	666	39245
15 3 70 088	Pretzier	Altmarkkreis Salzwedel	1 250	29416
15 2 56 067	Pretzsch	Burgenlandkreis	209	06667
15 1 71 054	Pretzsch (Elbe), Stadt	Wittenberg	2 235	06909

1) * Bedeutet, daß die Gemeinde mehrere Postleitzahlen hat;
die hier genannte Zahl ist diejenige des Verwaltungssitzes der Gemeinde.

4 Gemeinden in alphabetischer Ordnung mit Schlüsselnummer,
Bevölkerung und Postleitzahl am 01.01.1996

P

Schlüssel- nummer	Gemeinde	Kreis/Landkreis	Bevöl- kerung	Post- leit- zahl 1)
14 2 90 350	Pretzschendorf	Weißeritzkreis	1 964	01774
05 7 70 036	Preußisch Oldendorf, Stadt	Minden-Lübbecke	12 500	32361
15 1 53 025	Preußlitz	Bernburg	829	06408
03 3 54 020	Prezelle	Lüchow-Dannenberg	567	29491
13 0 56 054	Priborn	Müritz	533	17209
09 6 75 158	Prichsenstadt, Stadt	Kitzingen	3 010	97357
09 1 87 162	Prien a. Chiemsee, Markt	Rosenheim	9 558	83209
13 0 55 055	Priepert	Mecklenburg-Strelitz	300	17255
12 0 61 388	Prieros	Dahme-Spreewald	875	15752
09 4 71 173	Priesendorf	Bamberg	1 360	96170
15 1 71 055	Priesitz	Wittenberg	300	06909
12 0 62 388	Prießen	Elbe-Elster	216	03253
15 2 56 068	Prießnitz	Burgenlandkreis	322	06618
14 3 74 280	Priester	Delitzsch	269	04509
14 2 85 220	Priestewitz	Riesa-Großenhain	1 953	01561
01 0 58 129	Prinzenmoor	Rendsburg-Eckernförde	185	24805
03 4 58 012	Prinzhöfte	Oldenburg	694	27243
12 0 63 248	Priort	Havelland	561	14641
13 0 52 059	Pripsleben	Demmin	333	17091
13 0 51 055	Prissanewitz	Bad Doberan	589	18196
01 0 56 040	Prisdorf	Pinneberg	2 030	25497
13 0 54 089	Prislisch	Ludwigslust	648	19300
15 2 68 020	Prittitz	Weißenfels	967	06667
09 1 81 134	Pritttriching	Landsberg a. Lech	2 215	86931
12 0 69 476	Pritzerbe, Stadt	Potsdam-Mittelmark	1 091	14798
13 0 54 090	Pritzler	Ludwigslust	591	19230
12 0 70 316	Pritzwalk, Stadt	Prignitz	11 317	16928
01 0 57 063	Probsteierhagen	Plön	1 759	24253
16 0 73 067	Probstzella	Saalfeld-Rudolstadt	3 537	07330
15 1 51 045	Prödel	Anhalt-Zerbst	307	39264
12 0 62 392	Prösen	Elbe-Elster	2 353	04932
12 0 70 320	Pröttlin	Prignitz	569	19357
12 0 64 392	Prötzel	Märkisch-Oderland	835	15345
15 2 56 069	Profen	Burgenlandkreis	1 307	06725
13 0 57 069	Prohn	Nordvorpommern	1 359	18445

1) * Bedeutet, daß die Gemeinde mehrere Postleitzahlen hat;
die hier genannte Zahl ist diejenige des Verwaltungssitzes der Gemeinde.

Schlüssel- nummer	Gemeinde	Kreis/Landkreis	Bevöl- kerung	Post- leit- zahl 1)
14 2 80 290	Promnitztal	Meißen-Radebeul	1 924	01468
07 2 32 295	Pronsfeld	Bitburg-Prüm	975	54597
01 0 60 067	Pronstorf	Segeberg	1 395	23820
12 0 71 320	Proschim	Spree-Neiße	319	03130
15 1 59 033	Prosigk	Köthen	580	06369
09 6 79 174	Prosselsheim	Würzburg	1 122	97279
12 0 62 396	Proßmarke	Elbe-Elster	252	04936
12 0 68 340	Protzen	Ostprignitz-Ruppin	479	16833
13 0 57 070	Pruchten	Nordvorpommern	645	18356
07 2 32 296	Prüm, Stadt	Bitburg-Prüm	5 529	54595
07 2 32 108	Prümzurley	Bitburg-Prüm	533	54668
12 0 69 480	Prützke	Potsdam-Mittelmark	573	14797
13 0 53 072	Prützen	Güstrow	790	18276
09 1 87 163	Prutting	Rosenheim	2 016	83134
09 1 79 145	Puchheim	Fürstenfeldbruck	19 370	82178
13 0 56 055	Puchow	Müritz	127	17217
13 0 59 078	Pudagla	Ostvorpommern	378	17429
07 1 38 057	Puderbach	Neuwied	2 200	56305
09 3 74 150	Püchersreuth	Neustadt a.d. Waldnaab	1 493	92715
15 3 70 089	Püggen	Altmarkkreis Salzwedel	44	29416
07 1 35 073	Pünderich	Cochem-Zell	959	56861
09 1 81 141	Pürgen	Landsberg a. Lech	2 554	86932
10 0 41 515	Püttlingen, Stadt	Stadtverband Saarbrücken	21 101	66346
16 0 62 045	Püttlingen	Nordhausen	173	99735
05 3 62 036	Pulheim, Stadt	Erftkreis	51 365	50259
09 1 84 139	Pullach i. Isartal	München	8 572	82049
09 3 77 148	Pullenreuth	Tirschenreuth	1 961	95704
13 0 59 079	Pulow	Ostvorpommern	284	17440
01 0 61 087	Puls	Steinburg	554	25560
14 2 92 430	Pulsnitz, Stadt	Westlausitz-Dresdner Land	6 631	01896
15 1 51 046	Pulspforde	Anhalt-Zerbst	197	39264
15 1 71 056	Purzien	Wittenberg	169	06925
09 5 73 124	Puschendorf	Fürth	2 043	90617
14 2 72 270	Puschwitz	Bautzen	1 168	02699
13 0 61 028	Putbus, Stadt	Rügen	5 044	18581

1) * Bedeutet, daß die Gemeinde mehrere Postleitzahlen hat;
die hier genannte Zahl ist diejenige des Verwaltungssitzes der Gemeinde.

4 Gemeinden in alphabetischer Ordnung mit Schlüsselnummer,
Bevölkerung und Postleitzahl am 01.01.1996

P

Schlüssel- nummer	Gemeinde	Kreis/Landkreis	Bevöl- kerung	Post- leit- zahl 1)
13 0 61 029	Putgarten	Rügen	300	18556
12 0 70 324	Putlitz, Stadt	Prignitz	1 981	16949
13 0 59 080	Putzar	Ostvorpommern	247	17392
09 1 84 140	Putzbrunn	München	4 934	85640
09 3 73 156	Pyrbaum, Markt	Neumarkt i.d. OPf.	5 075	90602

1) * Bedeutet, daß die Gemeinde mehrere Postleitzahlen hat;
die hier genannte Zahl ist diejenige des Verwaltungssitzes der Gemeinde.

Schlüssel- nummer	Gemeinde	Kreis/Landkreis	Bevöl- kerung	Post- leitz- zahl 1)
Q				
03 4 59 030	Quakenbrück, Stadt	Osnabrück	12 290	49610
13 0 53 073	Qualitz	Güstrow	232	18249
12 0 64 396	Quappendorf	Märkisch-Oderland	128	15320
01 0 58 130	Quarnbek	Rendsburg-Eckernförde	1 688	24107
01 0 61 088	Quarnstedt	Steinburg	399	25563
16 0 75 087	Quaschwitz	Saale-Orla-Kreis	60	07389
15 3 64 016	Quedlinburg, Stadt	Quedlinburg	25 844	06484
07 3 35 037	Queidersbach	Kaiserslautern	2 809	66851
16 0 66 054	Queienfeld	Schmalkalden-Meiningen	593	98631
15 2 65 042	Queis	Saalkreis	860	06188
15 1 59 034	Quellendorf	Köthen	1 110	06386
03 4 56 018	Quendorf	Grafschaft Bentheim	523	48465
15 2 60 046	Quenstedt	Mansfelder Land	906	06333
03 1 54 016	Querenhorst	Helmstedt	515	38368
15 2 61 045	Querfurt, Stadt	Merseburg-Querfurt	10 534	06268
01 0 59 153	Quern	Schleswig-Flensburg	1 361	24972
03 2 51 029	Quernheim	Diepholz	436	49448
14 2 85 230	Quersa-Brockwitz	Riesa-Großenhain	404	01561
15 3 63 091	Querstedt	Stendal	243	39579
15 2 66 035	Questenberg	Sangerhausen	415	06536
15 1 54 024	Quetzdölsdorf	Bitterfeld	475	06780
01 0 51 089	Quickborn	Dithmarschen	172	25712
01 0 56 041	Quickborn, Stadt	Pinneberg	19 250	25451
07 1 31 066	Quiddelbach	Ahrweiler	345	53518
10 0 41 516	Quierschied	Stadtverband Saarbrücken	15 553	66287
16 0 74 069	Quirla	Saale-Holzland-Kreis	522	07646
07 1 43 061	Quirnbach	Westerwaldkreis	474	56242
07 3 36 501	Quirnbach/ Pfalz	Kusel	539	66909
07 3 32 042	Quirnheim	Bad Dürkheim	659	67280
14 2 84 300	Quitzdorf am See	Niederschles. Oberlausitzkreis ..	2 651	02906
13 0 52 060	Quitzerow	Demmin	438	17111
12 0 70 328	Quitzebel	Prignitz	323	19336

1) * Bedeutet, daß die Gemeinde mehrere Postleitzahlen hat;
die hier genannte Zahl ist diejenige des Verwaltungssitzes der Gemeinde.

Schlüssel- nummer	Gemeinde	Kreis/Landkreis	Bevöl- kerung	Post- leit- zahl 1)
R				
01 0 56 042	Raa-Besenbek	Pinneberg	534	25335
01 0 59 154	Rabel	Schleswig-Flensburg	564	24376
12 0 69 484	Raben	Potsdam-Mittelmark	160	14823
13 0 60 063	Raben Steinfeld	Parchim	723	19065
06 5 31 015	Rabenau	Gießen	5 745	35466
14 2 90 360	Rabenau, Stadt	Weißeritzkreis	4 754	01734
01 0 59 155	Rabenholz	Schleswig-Flensburg	270	24395
01 0 59 068	Rabenkirchen-Faulück	Schleswig-Flensburg	653	24407
15 1 71 057	Rackith	Wittenberg	707	06901
07 1 32 092	Racksen	Altenkirchen (Westerwald)	113	57612
14 3 74 290	Rackwitz	Delitzsch	2 868	04519
03 3 55 028	Radbruch	Lüneburg	1 605	21449
03 2 56 024	Raddestorf	Nienburg (Weser)	2 126	31604
12 0 66 248	Raddusch	Oberspreewald-Lausitz	652	03226
15 1 71 058	Rade	Wittenberg	200	06917
01 0 61 089	Rade	Steinburg	103	25579
01 0 58 131	Rade b. Hohenwestedt	Rendsburg-Eckernförde	71	24594
01 0 58 132	Rade b. Rendsburg	Rendsburg-Eckernförde	248	24790
14 2 92 445	Radeberg, Stadt	Westlausitz-Dresdner Land	15 604	01454
14 2 80 310	Radebeul, Stadt	Meißen-Radebeul	30 838	01445
14 2 80 320	Radeburg, Stadt	Meißen-Radebeul	4 773	01471
14 3 74 300	Radefeld	Delitzsch	2 047	04509
13 0 51 056	Radegast	Bad Doberan	501	18239
15 1 59 035	Radegast, Stadt	Köthen	1 418	06369
12 0 73 456	Radekow	Uckermark	131	16307
12 0 72 336	Radeland	Teltow-Fläming	184	15837
15 3 70 090	Rademin	Altmarkkreis Salzwedel	235	29416
05 3 74 036	Radevormwald, Stadt	Oberbergischer Kreis	24 353	42477
12 0 69 492	Radewege	Potsdam-Mittelmark	566	14778
14 2 72 280	Radibor	Bautzen	1 984	02627
15 1 71 059	Radis	Wittenberg	1 337	06773
15 3 64 017	Radisleben	Quedlinburg	500	06463
08 3 35 063	Radolfzell am Bodensee, Stadt ..	Konstanz	28 089	78315
13 0 60 064	Raduhn	Parchim	553	19374

1) * Bedeutet, daß die Gemeinde mehrere Postleitzahlen hat;
die hier genannte Zahl ist diejenige des Verwaltungssitzes der Gemeinde.

Schlüssel- nummer	Gemeinde	Kreis/Landkreis	Bevöl- kerung	Post- leit- zahl 1)
03 1 54 017	Räbke	Helmstedt	670	38375
14 2 92 440	Räckelwitz	Westlausitz-Dresdner Land	1 403	01920
12 0 69 488	Rädel	Potsdam-Mittelmark	522	14797
12 0 69 496	Rädigke	Potsdam-Mittelmark	288	14823
12 0 68 344	Rägelin	Ostprignitz-Ruppin	441	16818
05 5 54 040	Raesfeld	Borken	10 510	46348
03 3 60 016	Rätzlingen	Uelzen	488	29590
15 3 62 075	Rätzlingen	Ohrekreis	832	39359
12 0 69 500	Ragösen	Potsdam-Mittelmark	660	14806
15 1 51 047	Ragösen	Anhalt-Zerbst	237	06862
12 0 67 396	Ragow	Oder-Spree	266	15848
12 0 61 392	Ragow	Dahme-Spreewald	1 099	15749
12 0 66 252	Ragow	Oberspreewald-Lausitz	524	03222
15 1 54 025	Raguhn, Stadt	Bitterfeld	3 784	06779
05 7 70 040	Rahden, Stadt	Minden-Lübbecke	14 850	32369
12 0 62 400	Rahnisdorf	Elbe-Elster	267	04916
15 1 71 060	Rahnsdorf	Wittenberg	205	06895
08 3 36 067	Raich	Lörrach	262	79692
09 2 78 177	Rain	Straubing-Bogen	2 135	94369
09 7 79 201	Rain, Stadt	Donau-Ries	8 005	86641
08 1 36 089	Rainau	Ostalbkreis	3 040	73492
01 0 57 064	Raisdorf	Plön	7 287	24223
09 1 90 144	Raisting	Weilheim-Schongau	1 862	82399
09 5 77 163	Raittenbuch	Weißenburg-Gunzenhausen	1 162	91790
13 0 51 057	Rakow	Bad Doberan	276	18233
13 0 57 071	Rakow	Nordvorpommern	924	18516
14 2 92 450	Ralbitz-Rosenthal	Westlausitz-Dresdner Land	1 861	01920
07 2 35 111	Ralingen	Trier-Saarburg	1 970	54310
13 0 61 030	Ralswiek	Rügen	406	18528
07 3 37 064	Ramberg	Südliche Weinstraße	1 020	76857
13 0 61 031	Rambin	Rügen	995	18573
09 1 87 164	Ramerberg	Rosenheim	1 179	83561
01 0 51 090	Ramhusen	Dithmarschen	161	25715
13 0 62 047	Ramin	Uecker-Randow	391	17321
07 3 36 079	Rammelsbach	Kusel	1 940	66887

1) * Bedeutet, daß die Gemeinde mehrere Postleitzahlen hat;
die hier genannte Zahl ist diejenige des Verwaltungssitzes der Gemeinde.

Schlüssel- nummer	Gemeinde	Kreis/Landkreis	Bevöl- kerung	Post- leit- zahl 1)
14 2 72 290	Rammenau	Bautzen	1 446	01877
09 7 78 209	Rammingen	Unterallgäu	1 282	86871
08 4 25 097	Rammingen	Alb-Donau-Kreis	1 234	89192
09 1 72 129	Ramsau b. Berchtesgaden	Berchtesgadener Land	1 814	83486
14 3 79 620	Ramsdorf	Leipziger Land	952	04539
07 3 33 060	Ramsen	Donnersbergkreis	1 883	67305
15 1 54 026	Ramsin	Bitterfeld	1 035	06794
16 0 71 076	Ramsla	Weimarer Land	339	99439
01 0 54 105	Ramstedt	Nordfriesland	368	25876
07 3 35 038	Ramstein-Miesenbach, Stadt	Kaiserslautern	8 658	66877
09 6 72 142	Ramthal	Bad Kissingen	1 148	97729
09 6 79 175	Randersacker, Markt	Würzburg	3 580	97236
08 4 17 051	Rangendingen	Zollernalbkreis	4 977	72414
12 0 72 340	Rangsdorf	Teltow-Fläming	5 366	15834
15 3 67 021	Ranies	Schönebeck	369	39221
16 0 75 088	Ranis, Stadt	Saale-Orla-Kreis	1 981	07389
13 0 59 081	Rankwitz	Ostvorpommern	663	17406
16 0 71 077	Rannstedt	Weimarer Land	191	99518
09 6 72 143	Rannungen	Bad Kissingen	1 235	97517
07 1 43 062	Ransbach-Baumbach, Stadt	Westerwaldkreis	7 041	56235
07 3 37 065	Ranschbach	Südliche Weinstraße	655	76829
06 4 40 020	Ranstadt	Wetteraukreis	4 819	63691
07 3 33 061	Ransweiler	Donnersbergkreis	329	67808
01 0 54 106	Rantrum	Nordfriesland	1 314	25873
01 0 54 107	Rantum (Sylt)	Nordfriesland	499	25980
01 0 57 065	Rantzau	Plön	318	24321
12 0 67 400	Ranzig	Oder-Spree	381	15848
13 0 59 082	Ranzin	Ostvorpommern	311	17495
12 0 66 256	Ranzow	Oberspreewald-Lausitz	81	03229
13 0 61 032	Rappin	Rügen	437	18528
14 1 91 250	Raschau	Aue-Schwarzenberg	4 833	08352
07 2 35 112	Rascheid	Trier-Saarburg	543	54413
06 6 31 022	Rasdorf	Fulda	1 872	36169
15 2 61 046	Raßnitz	Merseburg-Querfurt	923	06184
08 2 16 043	Rastatt, Stadt	Rastatt	46 857	76437

1) * Bedeutet, daß die Gemeinde mehrere Postleitzahlen hat;
die hier genannte Zahl ist diejenige des Verwaltungssitzes der Gemeinde.

Schlüssel- nummer	Gemeinde	Kreis/Landkreis	Bevöl- kerung	Post- leitz- zahl 1)
03 4 54 042	Rastdorf	Emsland	911	26901
03 4 51 005	Rastede	Ammerland	19 229	26180
16 0 68 042	Rastenberg, Stadt	Sömmerda	3 033	99636
01 0 57 066	Rastorf	Plön	828	24211
13 0 54 091	Rastow	Ludwigslust	1 458	19077
01 0 55 035	Ratekau	Ostholstein	14 618	23626
13 0 59 083	Rathebur	Ostvorpommern	194	17398
14 2 87 310	Rathen, Kurort	Sächsische Schweiz	509	01824
14 3 79 630	Rathendorf	Leipziger Land	477	04657
12 0 63 252	Rathenow, Stadt	Havelland	28 625	14712
01 0 57 067	Rathjensdorf	Plön	535	24306
15 3 52 030	Rathmannsdorf	Aschersleben-Staßfurt	791	39439
14 2 87 320	Rathmannsdorf	Sächsische Schweiz	1 233	01814
12 0 64 400	Rathsdorf/Neugaul	Märkisch-Oderland	303	16259
07 3 33 201	Rathskirchen	Donnersbergkreis	223	67744
12 0 64 404	Rathstock	Märkisch-Oderland	295	15328
07 3 36 081	Rathsweiler	Kusel	178	66887
05 1 58 028	Ratingen, Stadt	Mettmann	89 534	40878 *
08 4 17 052	Ratshausen	Zollernalbkreis	784	72365
16 0 74 071	Rattelsdorf	Saale-Holzland-Kreis	95	07646
09 4 71 174	Rattelsdorf, Markt	Bamberg	4 406	96179
09 2 78 178	Rattenberg	Straubing-Bogen	1 913	94371
09 1 83 138	Rattenkirchen	Mühlendorf a. Inn	804	84431
09 2 78 179	Rattiszell	Straubing-Bogen	1 374	94372
12 0 67 404	Ratzdorf	Oder-Spree	330	15898
01 0 53 100	Ratzeburg, Stadt	Herzogtum Lauenburg	12 755	23909
07 1 38 058	Ratzert	Neuwied	246	57614
07 1 38 059	Raubach	Neuwied	1 959	56316
09 1 87 165	Raubling	Rosenheim	10 155	83064
16 0 74 072	Rauda	Saale-Holzland-Kreis	401	07613
12 0 67 408	Rauen	Oder-Spree	1 612	15518
08 2 26 065	Rauenberg, Stadt	Rhein-Neckar-Kreis	6 914	69231
09 6 74 187	Rauhenebrach	Haßberge	3 231	96181
07 1 33 081	Raumbach	Bad Kreuznach	468	55592
06 4 33 010	Raunheim, Stadt	Groß-Gerau	11 691	65479

1) * Bedeutet, daß die Gemeinde mehrere Postleitzahlen hat;
die hier genannte Zahl ist diejenige des Verwaltungssitzes der Gemeinde.

4 Gemeinden in alphabetischer Ordnung mit Schlüsselnummer,
Bevölkerung und Postleitzahl am 01.01.1996

R

Schlüssel- nummer	Gemeinde	Kreis/Landkreis	Bevöl- kerung	Post- leitz- zahl 1)
06 5 34 017	Rauschenberg, Stadt	Marburg-Biedenkopf	4 865	35282
16 0 75 089	Rauschengesees	Saale-Orla-Kreis	149	07356
16 0 74 073	Rauschwitz	Saale-Holzland-Kreis	272	07616
16 0 74 074	Rausdorf	Saale-Holzland-Kreis	137	07646
01 0 62 058	Rausdorf	Stormarn	223	22929
07 1 40 119	Ravengiersburg	Rhein-Hunsrück-Kreis	600	55471
13 0 57 072	Ravenhorst	Nordvorpommern	294	18334
13 0 51 058	Ravensberg	Bad Doberan	362	18233
08 4 36 064	Ravensburg, Stadt	Ravensburg	46 620	88212 *
08 2 25 114	Ravenstein, Stadt	Neckar-Odenwald-Kreis	3 004	74747
07 1 40 120	Raversbeuren	Rhein-Hunsrück-Kreis	164	56850
07 1 40 121	Rayerschied	Rhein-Hunsrück-Kreis	111	55469
14 1 78 500	Rebesgrün	Vogtlandkreis	2 555	08209
07 1 31 068	Rech	Ahrweiler	554	53506
08 1 17 038	Rechberghausen	Göppingen	5 245	73098
14 1 77 350	Rechenberg-Bienenmühle	Freiberg	2 810	09623
13 0 56 056	Rechlin	Müritz	2 234	17248
09 6 77 172	Rechtenbach	Main-Spessart	1 142	97848
08 4 25 098	Rechtenstein	Alb-Donau-Kreis	296	89611
09 1 83 139	Rechtmehring	Mühlhof a. Inn	1 472	83562
03 4 52 022	Rechtsupweg	Aurich	1 878	26529
12 0 69 504	Reckahn	Potsdam-Mittelmark	434	14778
05 5 66 072	Recke	Steinfurt	10 869	49509
09 4 71 175	Reckendorf	Bamberg	1 644	96182
07 1 41 113	Reckenroth	Rhein-Lahn-Kreis	198	56370
12 0 70 332	Reckenzin	Prignitz	269	19357
07 1 40 122	Reckershausen	Rhein-Hunsrück-Kreis	387	55481
05 5 62 032	Recklinghausen, Stadt	Recklinghausen	127 216	45657 *
13 0 53 074	Recknitz	Güstrow	275	18276
15 3 69 019	Reddeber	Wernigerode	618	38855
13 0 51 059	Reddelich	Bad Doberan	557	18209
12 0 66 260	Reddern	Oberspreewald-Lausitz	139	03229
13 0 54 092	Redefin	Ludwigslust	575	19230
15 3 58 050	Redekin	Jerichower Land	678	39319
09 5 76 137	Rednitzhembach	Roth	6 364	91126

1) * Bedeutet, daß die Gemeinde mehrere Postleitzahlen hat;
die hier genannte Zahl ist diejenige des Verwaltungssitzes der Gemeinde.

Schlüssel- nummer	Gemeinde	Kreis/Landkreis	Bevöl- kerung	Post- leit- zahl 1)
09 4 78 155	Redwitz a.d. Rodach	Lichtenfels	3 455	96257
05 1 54 044	Rees, Stadt	Kleve	20 010	46459
15 3 58 051	Reesdorf	Jerichower Land	160	39291
12 0 69 508	Reesdorf	Potsdam-Mittelmark	116	14547
01 0 58 133	Reesdorf	Rendsburg-Eckernförde	145	24241
15 3 58 052	Reesen	Jerichower Land	467	39291
03 3 57 037	Reeßum	Rotenburg (Wümme)	1 641	27367
12 0 70 336	Reetz	Prignitz	264	19348
12 0 69 512	Reetz	Potsdam-Mittelmark	713	14827
12 0 69 516	Reetzerhütten	Potsdam-Mittelmark	304	14827
09 2 76 138	Regen, Stadt	Regen	12 438	94209
09 3 62 000	Regensburg, Stadt	Kreisfreie Stadt	125' 836	93047 *
09 3 75 190	Regenstauf, Markt	Regensburg	14 729	93128
03 3 53 028	Regesbostel	Harburg	859	21649
14 3 79 640	Regis-Breitlingen, Stadt	Leipziger Land	3 671	04565
09 4 75 161	Regnitzlosau	Hof	2 681	95194
12 0 72 344	Rehagen	Teltow-Fläming	701	15806
09 4 75 162	Rehau, Stadt	Hof	10 526	95111
07 1 33 082	Rehbach	Bad Kreuznach	34	55566
13 0 55 056	Rehberg	Mecklenburg-Strelitz	244	17349
07 1 33 083	Rehborn	Bad Kreuznach	813	55592
03 2 56 025	Rehburg-Loccum, Stadt	Nienburg (Weser)	10 602	31628
03 2 51 030	Rehden	Diepholz	1 573	49453
07 1 43 285	Rehe	Westerwaldkreis	792	56479
01 0 61 091	Reher	Steinburg	738	25593
12 0 62 404	Rehfeld	Elbe-Elster	315	04895
12 0 68 348	Rehfeld-Berlitt	Ostprignitz-Ruppin	509	16866
12 0 64 408	Rehfelde	Märkisch-Oderland	2 347	15345
01 0 62 059	Rehhorst	Stormarn	653	23619
09 7 71 158	Rehling	Aichach-Friedberg	2 196	86508
03 3 55 029	Rehlingen	Lüneburg	671	21385
10 0 44 114	Rehlingen-Siersburg	Saarlouis	15 630	66780
01 0 51 092	Rehm-Flehde-Bargen	Dithmarschen	552	25776
15 2 56 070	Rehmsdorf	Burgenlandkreis	1 242	06729
13 0 58 084	Rehna, Stadt	Nordwestmecklenburg	2 602	19217

1) * Bedeutet, daß die Gemeinde mehrere Postleitzahlen hat;
die hier genannte Zahl ist diejenige des Verwaltungssitzes der Gemeinde.

Schlüssel- nummer	Gemeinde	Kreis/Landkreis	Bevöl- kerung	Post- leit- zahl 1)
15 1 51 048	Rehsen	Anhalt-Zerbst	305	06786
16 0 62 046	Rehungen	Nordhausen	641	99759
07 3 36 082	Rehweiler	Kusel	396	66907
07 1 40 123	Reich	Rhein-Hunsrück-Kreis	349	55471
15 2 68 021	Reichardtswerben	Weißenfels	1 340	06667
08 2 26 066	Reichartshausen	Rhein-Neckar-Kreis	1 811	74934
06 4 37 013	Reichelsheim (Odenwald)	Odenwaldkreis	9 026	64385
06 4 40 021	Reichelsheim (Wetterau), Stadt	Wetteraukreis	6 641	61203
08 3 35 066	Reichenau	Konstanz	4 808	78479
16 0 63 064	Reichenbach	Wartburgkreis	446	99947
16 0 74 075	Reichenbach	Saale-Holzland-Kreis	941	07629
07 1 34 068	Reichenbach	Birkenfeld	666	55776
09 3 72 149	Reichenbach	Cham	1 176	93189
09 4 76 166	Reichenbach	Kronach	926	96358
08 3 27 040	Reichenbach am Heuberg	Tuttlingen	515	78564
08 1 16 058	Reichenbach an der Fils	Esslingen	7 424	73262
14 1 77 360	Reichenbach b. Siebenlehn	Freiburg	1 043	09603
14 2 92 460	Reichenbach-Reichenau	Westlausitz-Dresdner Land	1 194	01936
07 3 35 501	Reichenbach-Steegen	Kaiserslautern	1 427	66879
14 2 84 310	Reichenbach/ O.L., Stadt	Niederschles. Oberlausitzkreis ..	4 665	02894
14 1 78 510	Reichenbach/ Vogtl., Stadt	Vogtlandkreis	24 762	08468
14 2 80 330	Reichenberg	Meißen-Radebeul	3 739	01468
12 0 64 412	Reichenberg	Märkisch-Oderland	344	15377
07 1 41 114	Reichenberg	Rhein-Lahn-Kreis	231	56357
09 6 79 176	Reichenberg, Markt	Würzburg	4 013	97234
12 0 62 408	Reichenhain	Elbe-Elster	367	04932
12 0 64 416	Reichenow	Märkisch-Oderland	450	15345
09 5 74 150	Reichenschwand	Nürnberger Land	2 278	91244
12 0 67 412	Reichenwalde	Oder-Spree	604	15526
09 1 73 140	Reichersbeuern	Bad Tölz-Wolfratshausen	1 928	83677
12 0 71 324	Reicherskreuz	Spree-Neiße	49	15868
09 1 86 146	Reichertshausen	Pfaffenhofen a.d. Ilm	4 772	85293
09 1 83 140	Reichertsheim	Mühlendorf a. Inn	1 582	84437
09 1 86 147	Reichertshofen, Markt	Pfaffenhofen a.d. Ilm	6 769	85084
09 1 81 135	Reichling	Landsberg a. Lech	1 502	86934

1) * Bedeutet, daß die Gemeinde mehrere Postleitzahlen hat;
die hier genannte Zahl ist diejenige des Verwaltungssitzes der Gemeinde.

Schlüssel- nummer	Gemeinde	Kreis/Landkreis	Bevöl- kerung	Post- leit- zahl 1)
16 0 73 068	Reichmannsdorf	Saalfeld-Rudolstadt	991	98739
15 1 71 061	Reicho	Wittenberg	64	06926
05 3 74 040	Reichshof	Oberbergischer Kreis	18 385	51580
16 0 76 059	Reichstädt	Greiz	412	07580
07 3 33 202	Reichsthal	Donnersbergkreis	115	67759
14 2 84 320	Reichwalde	Niederschles. Oberlausitzkreis ..	667	02943
12 0 61 396	Reichwalde	Dahme-Spreewald	182	15938
07 3 36 084	Reichweiler	Kusel	583	66871
07 1 35 074	Reidenhausen	Cochem-Zell	194	56865
07 3 40 220	Reifenberg	Pirmasens	843	66507
07 1 32 093	Reiferscheid	Altenkirchen (Westerwald)	296	57632
07 2 32 297	Reiff	Bitburg-Prüm	51	54619
07 1 33 084	Reiffelbach	Bad Kreuznach	274	67829
07 1 31 069	Reifferscheid	Ahrweiler	618	53520
14 1 81 320	Reifland	Mittlerer Erzgebirgskreis	502	09514
07 2 31 110	Reil	Bernkastel-Wittlich	1 259	56861
08 2 26 068	Reilingen	Rhein-Neckar-Kreis	6 980	68799
07 2 33 233	Reimerath	Daun	73	53539
13 0 53 075	Reimershagen	Güstrow	505	18276
09 7 79 203	Reimlingen	Donau-Ries	1 174	86756
01 0 62 060	Reinbek, Stadt	Stormarn	24 473	21465
13 0 57 073	Reinberg	Nordvorpommern	1 288	18519
13 0 52 061	Reinberg	Demmin	322	17091
14 2 85 240	Reinersdorf	Riesa-Großenhain	395	01561
01 0 62 061	Reinfeld (Holstein), Stadt	Stormarn	8 033	23858
14 2 87 330	Reinhardsdorf-Schöna	Sächsische Schweiz	1 786	01814
06 6 33 022	Reinhardshagen	Kassel	5 377	34359
14 2 90 380	Reinhardtsgrimma	Weißeritzkreis	2 673	01768
06 4 32 019	Reinheim, Stadt	Darmstadt-Dieburg	17 500	64354
16 0 61 076	Reinholterode	Eichsfeld	761	37308
14 1 77 370	Reinsberg	Freiberg	3 401	09629
01 0 51 093	Reinsbützel	Dithmarschen	393	25764
16 0 65 056	Reinsdorf	Kyffhäuserkreis	1 023	06556
14 1 93 350	Reinsdorf	Zwickauer Land	4 328	08141
15 2 56 071	Reinsdorf	Burgenlandkreis	707	06642

1) * Bedeutet, daß die Gemeinde mehrere Postleitzahlen hat;
die hier genannte Zahl ist diejenige des Verwaltungssitzes der Gemeinde.

Schlüssel- nummer	Gemeinde	Kreis/Landkreis	Bevöl- kerung	Post- leit- zahl 1)
12 0 72 348	Reinsdorf	Teltow-Fläming	261	14913
07 2 35 114	Reinsfeld	Trier-Saarburg	2 161	54421
13 0 51 060	Reinshagen	Bad Doberan	384	18239
16 0 74 076	Reinstädt	Saale-Holzland-Kreis	576	07768
15 3 52 031	Reinstedt	Aschersleben-Staßfurt	1 141	06463
03 3 55 030	Reinstorf	Lüneburg	1 254	21400
07 2 32 298	Reipeldingen	Bitburg-Prüm	73	54689
07 3 36 085	Reipoltskirchen	Kusel	360	67753
09 2 79 134	Reisbach, Markt	Dingolfing-Landau	7 159	94419
09 1 71 129	Reischach	Altötting	2 536	84571
16 0 71 078	Reisdorf	Weimarer Land	358	99518
06 5 31 016	Reiskirchen	Gießen	10 252	35447
09 1 89 139	Reit im Winkel	Traunstein	2 811	83242
12 0 64 420	Reitwein	Märkisch-Oderland	475	15328
16 0 73 069	Reitzengeschwenda	Saalfeld-Rudolstadt	264	07338
07 1 41 115	Reitzenhain	Rhein-Lahn-Kreis	362	56357
05 5 54 044	Reken	Borken	12 754	48734
01 0 56 043	Reellingen	Pinneberg	13 658	25462
07 3 36 086	Reisberg	Kusel	196	67753
07 1 31 070	Remagen, Stadt	Ahrweiler	16 286	53424
08 2 36 071	Remchingen	Enzkreis	11 110	75196
16 0 73 071	Remda, Stadt	Saalfeld-Rudolstadt	1 149	07407
15 3 55 044	Remkersleben	Bördekreis	657	39164
13 0 53 076	Remlin	Güstrow	477	17168
03 1 58 024	Remlingen	Wolfenbüttel	1 804	38319
09 6 79 177	Remlingen, Markt	Würzburg	1 465	97280
01 0 58 134	Remmels	Rendsburg-Eckernförde	434	24594
13 0 52 062	Remplin	Demmin	938	17139
16 0 75 091	Remptendorf	Saale-Orla-Kreis	1 330	07368
05 1 20 000	Remscheid, Stadt	Kreisfreie Stadt	122 260	42853 *
14 1 73 220	Remse	Chemnitzer Land	1 974	08373
08 1 18 081	Remseck am Neckar	Ludwigsburg	18 375	71686
08 1 19 090	Remshalden	Rems-Murr-Kreis	13 283	73630
16 0 67 056	Remstädt	Gotha	772	99869
08 3 17 110	Renchen, Stadt	Ortenaukreis	6 710	77871

1) * Bedeutet, daß die Gemeinde mehrere Postleitzahlen hat;
die hier genannte Zahl ist diejenige des Verwaltungssitzes der Gemeinde.

Schlüssel- nummer	Gemeinde	Kreis/Landkreis	Bevöl- kerung	Post- leit- zahl 1)
01 0 58 135	Rendsburg, Stadt	Rendsburg-Eckernförde	30 974	24768
01 0 57 068	Rendswühren	Plön	711	24619
07 1 38 061	Rengsdorf	Neuwied	2 677	56579
03 4 54 043	Renkenberge	Emsland	625	49762
03 1 54 018	Rennau	Helmstedt	678	38368
15 1 54 027	Renneritz	Bitterfeld	417	06794
07 1 43 286	Rennerod, Stadt	Westerwaldkreis	4 003	56477
09 1 85 153	Rennertshofen, Markt	Neuburg-Schrobenhausen	4 609	86643
08 1 15 041	Renningen, Stadt	Böblingen	16 084	71272
08 3 27 041	Renquishausen	Tuttlingen	680	78603
16 0 74 077	Renthendorf	Saale-Holzland-Kreis	519	07646
09 6 74 190	Rentweinsdorf, Markt	Haßberge	1 467	96184
16 0 66 055	Rentwertshausen	Schmalkalden-Meiningen	336	98631
13 0 58 085	Renzow	Nordwestmecklenburg	418	19209
13 0 51 061	Reppelin	Bad Doberan	299	18190
03 3 55 031	Reppenstedt	Lüneburg	6 632	21391
15 1 59 036	Reppichau	Köthen	491	06386
12 0 69 520	Reppinichen	Potsdam-Mittelmark	443	14828
12 0 66 264	Repten	Oberspreewald-Lausitz	80	03205
13 0 51 062	Rerik, Stadt	Bad Doberan	2 068	18230
16 0 73 072	Reschwitz	Saalfeld-Rudolstadt	387	07318
12 0 66 268	Ressen	Oberspreewald-Lausitz	160	03103
12 0 61 400	Ressen-Zaue	Dahme-Spreewald	254	15913
13 0 60 065	Retgendorf	Parchim	740	19067
03 3 58 018	Rethem (Ailer), Stadt	Soltau-Fallingb.ostel	2 529	27336
01 0 61 092	Rethwisch	Steinburg	532	25566
01 0 62 062	Rethwisch	Stormarn	980	23847
13 0 51 063	Retschow	Bad Doberan	784	18211
09 3 72 150	Rettenbach	Cham	1 718	93191
09 7 74 174	Rettenbach	Günzburg	1 411	89364
09 7 77 183	Rettenbach am Auerberg	Ostallgäu	775	87675
09 7 80 137	Rettenberg	Oberallgäu	3 622	87549
07 2 33 234	Retterath	Daun	360	56769
07 1 32 094	Rettersen	Altenkirchen (Westerwald)	290	57635
07 1 41 116	Rettershain	Rhein-Lahn-Kreis	363	56357

1) * Bedeutet, daß die Gemeinde mehrere Postleitzahlen hat;
die hier genannte Zahl ist diejenige des Verwaltungssitzes der Gemeinde.

4 Gemeinden in alphabetischer Ordnung mit Schlüsselnummer,
Bevölkerung und Postleitzahl am 01.01.1996

R

Schlüssel- nummer	Gemeinde	Kreis/Landkreis	Bevöl- kerung	Post- leitz- zahl 1)
07 1 41 117	Rettert	Rhein-Lahn-Kreis	493	56370
15 1 54 028	Retzau	Bitterfeld	323	06779
12 0 70 340	Retzin	Prignitz	293	19348
12 0 73 460	Retzow	Uckermark	256	17279
12 0 63 256	Retzow	Havelland	588	14641
13 0 60 066	Retzow	Parchim	383	19395
09 6 77 175	Retzstadt	Main-Spessart	1 635	97282
07 1 37 092	Reudelsturz	Mayen-Koblenz	360	56727
15 1 51 049	Reuden	Anhalt-Zerbst	285	39264
15 2 56 072	Reuden	Burgenlandkreis	1 106	06725
12 0 67 416	Reudnitz	Oder-Spree	121	15848
15 1 59 037	Reupzig	Köthen	344	06369
16 0 69 037	Reurieth	Hildburghausen	1 051	98646
15 2 65 043	Reußen	Saalkreis	631	06188
01 0 54 108	Reußenköge	Nordfriesland	342	25821
09 2 77 140	Reut	Rottal-Inn	1 674	84367
08 3 16 036	Reute	Emmendingen	2 806	79276
07 2 33 235	Reuth	Daun	247	54597
14 1 78 520	Reuth	Vogtlandkreis	1 053	08538
09 3 77 149	Reuth b. Erbendorf	Tirschenreuth	1 245	92717
12 0 71 328	Reuthen	Spree-Neiße	275	03130
08 4 15 061	Reutlingen, Stadt	Reutlingen	108 565	72764 *
03 3 57 038	Rhade	Rotenburg (Wümme)	1 045	27404
03 4 57 018	Rhauderfehn	Leer	15 459	26817
07 1 34 069	Rhaunen	Birkenfeld	2 208	55624
05 7 54 028	Rheda-Wiedenbrück, Stadt	Gütersloh	42 155	33378
03 4 54 044	Rhede (Ems)	Emsland	3 974	26899
05 5 54 048	Rhede, Stadt	Borken	18 006	46414
03 2 54 027	Rheden	Hildesheim	1 269	31039
08 3 17 153	Rheinau, Stadt	Ortenaukreis	10 531	77866
05 3 82 048	Rheinbach, Stadt	Rhein-Sieg-Kreis	24 733	53359
05 1 70 032	Rheinberg, Stadt	Wesel	29 638	47495
07 1 40 125	Rheinböllen	Rhein-Hunsrück-Kreis	3 739	55494
07 1 38 062	Rheinbreitbach	Neuwied	4 284	53619
07 1 38 063	Rheinbrohl	Neuwied	4 091	56598

1) * Bedeutet, daß die Gemeinde mehrere Postleitzahlen hat;
die hier genannte Zahl ist diejenige des Verwaltungssitzes der Gemeinde.

Schlüssel- nummer	Gemeinde	Kreis/Landkreis	Bevöl- kerung	Post- leitz- zahl 1)
05 5 66 076	Rheine, Stadt	Steinfurt	74 587	48431 *
08 3 36 069	Rheinfelden (Baden), Stadt	Lörrach	30 989	79618
08 3 16 053	Rheinhausen	Emmendingen	3 162	79365
08 2 16 063	Rheinfelden	Rastatt	6 419	77836
12 0 68 352	Rheinsberg, Stadt	Ostprignitz-Ruppin	5 274	16831
08 2 15 108	Rheinstetten	Karlsruhe	20 046	76287
07 3 34 024	Rheinzabern	Germersheim	4 409	76764
07 1 37 221	Rhens, Stadt	Mayen-Koblenz	2 859	56321
05 1 54 048	Rheurdt	Kleve	5 983	47509
12 0 63 260	Rhinow, Stadt	Havelland	2 103	14728
15 3 57 028	Rhoden	Halberstadt	529	38835
07 3 37 066	Rhodt unter Rietburg	Südliche Weinstraße	1 082	76835
03 1 52 019	Rhumspringe	Göttingen	2 074	37434
12 0 63 264	Ribbeck	Havelland	424	14641
12 0 65 260	Ribbeck	Oberhavel	172	16775
03 1 51 022	Ribbesbüttel	Gifhorn	1 890	38551
13 0 57 074	Ribnitz-Damgarten, Stadt	Nordvorpommern	17 541	18311
13 0 57 075	Richtenberg, Stadt	Nordvorpommern	1 716	18461
08 3 37 090	Rickenbach	Waldshut	3 925	79736
01 0 58 136	Rickert	Rendsburg-Eckernförde	906	24782
01 0 60 068	Rickling	Segeberg	3 267	24635
15 3 70 091	Riebau	Altmarkkreis Salzwedel	439	29416
12 0 69 524	Rieben	Potsdam-Mittelmark	344	14547
09 7 71 160	Ried	Aichach-Friedberg	2 668	86510
09 6 74 153	Riedbach	Haßberge	1 777	97519
03 3 61 010	Riede	Verden	2 466	27339
07 3 40 221	Riedelberg	Pirmasens	495	66484
09 7 77 164	Rieden	Ostallgäu	1 400	87668
07 1 37 093	Rieden	Mayen-Koblenz	1 404	56745
09 7 77 163	Rieden am Forggensee	Ostallgäu	1 178	87669
09 3 71 146	Rieden, Markt	Amberg-Weizbach	2 698	92286
09 6 72 145	Riedenberg	Bad Kissingen	1 189	97792
09 2 73 164	Riedenburger, Stadt	Kelheim	5 644	93339
09 6 79 179	Riedenheim	Würzburg	772	97283
15 3 64 018	Rieder	Quedlinburg	2 145	06507

1) * Bedeutet, daß die Gemeinde mehrere Postleitzahlen hat;
die hier genannte Zahl ist diejenige des Verwaltungssitzes der Gemeinde.

4 Gemeinden in alphabetischer Ordnung mit Schlüsselnummer,
Bevölkerung und Postleitzahl am 01.01.1996

R

Schlüssel- nummer	Gemeinde	Kreis/Landkreis	Bevöl- kerung	Post- leit- zahl 1)
08 4 15 062	Riederich	Reutlingen	4 294	72585
09 1 87 167	Riedering	Rosenheim	5 004	83083
08 4 36 067	Riedhausen	Ravensburg	514	88377
08 4 26 097	Riedlingen, Stadt	Biberach	9 499	88499
06 4 33 011	Riedstadt	Groß-Gerau	19 334	64560
08 3 16 037	Riegel	Emmendingen	3 261	79359
10 0 41 517	Riegelsberg	Stadtverband Saarbrücken	14 995	66292
07 1 40 126	Riegenroth	Rhein-Hunsrück-Kreis	168	55469
09 1 80 128	Riegsee	Garmisch-Partenkirchen	1 088	82418
09 3 75 191	Riekofen	Regensburg	769	93104
08 3 35 100	Rielasingen-Worblingen	Konstanz	11 295	78239
09 6 77 177	Rieneck, Stadt	Main-Spessart	2 133	97794
12 0 67 420	Rieplos	Oder-Spree	179	15859
13 0 58 086	Rieps	Nordwestmecklenburg	326	19217
01 0 55 036	Riepsdorf	Ostholstein	984	23738
14 2 85 250	Riesa, Stadt	Riesa-Großenhain	42 429	01589 *
08 1 36 087	Riesbürg	Ostalbkreis	2 196	73469
07 3 40 222	Rieschweiler-Mühlbach	Pirmasens	2 228	66509
15 1 59 038	Riesdorf	Köthen	146	06369
12 0 72 352	Riesdorf	Teltow-Fläming	112	14913
01 0 58 137	Rieseby	Rendsburg-Eckernförde	2 138	24354
15 1 51 050	Riesigk	Anhalt-Zerbst	262	06786
12 0 67 424	Rießen	Oder-Spree	543	15890
03 4 59 031	Rieste	Osnabrück	2 591	49597
15 2 66 036	Riestedt	Sangerhausen	1 574	06528
07 1 40 127	Riesweiler	Rhein-Hunsrück-Kreis	747	55499
05 7 54 032	Rietberg, Stadt	Gütersloh	26 435	33397
12 0 72 356	Rietdorf	Teltow-Fläming	115	15936
13 0 62 048	Rieth	Uecker-Randow	184	17375
08 3 27 056	Rietheim-Weilheim	Tuttlingen	2 435	78604
16 0 68 043	Riethgen	Sömmerda	281	99638
16 0 68 044	Riethnordhausen	Sömmerda	968	99195
15 2 66 037	Riethnordhausen	Sangerhausen	604	06528
14 2 84 330	Rietschen	Niederschles. Oberlausitzkreis ..	3 301	02956
12 0 69 532	Rietz	Potsdam-Mittelmark	325	14929

1) * Bedeutet, daß die Gemeinde mehrere Postleitzahlen hat;
die hier genannte Zahl ist diejenige des Verwaltungssitzes der Gemeinde.

Schlüssel- nummer	Gemeinde	Kreis/Landkreis	Bevöl- kerung	Post- leit- zahl 1)
12 0 69 528	Rietz	Potsdam-Mittelmark	347	14797
15 3 58 053	Rietzel	Jerichower Land	185	39291
12 0 61 404	Rietzneuendorf-Friedrichshof ...	Dahme-Spreewald	505	15910
09 3 72 151	Rimbach	Cham	2 058	93485
09 2 77 141	Rimbach	Rottal-Inn	865	84326
06 4 31 019	Rimbach	Bergstraße	8 042	64668
09 6 79 180	Rimpar, Markt	Würzburg	7 681	97222
07 1 34 070	Rimsberg	Birkenfeld	119	55765
09 1 87 168	Rimsting	Rosenheim	3 225	83253
09 2 76 139	Rinchnach	Regen	3 230	94269
03 4 56 019	Ringe	Grafschaft Bentheim	1 935	49824
09 2 72 140	Ringelai	Freyung-Grafenau	2 029	94160
12 0 64 424	Ringental	Märkisch-Oderland	138	15377
12 0 73 464	Ringental	Uckermark	471	17268
15 3 63 092	Ringfurth	Stendal	304	39517
06 6 36 010	Ringgau	Werra-Meißner-Kreis	3 632	37296
16 0 65 057	Ringleben	Kyffhäuserkreis	1 193	06556
16 0 68 045	Ringleben	Sömmerda	643	99189
01 0 59 157	Ringsberg	Schleswig-Flensburg	409	24977
08 3 17 113	Ringsheim	Ortenaukreis	2 126	77975
03 3 52 048	Ringstedt	Cuxhaven	841	27624
07 3 37 067	Rinnthal	Südliche Weinstraße	632	76857
03 2 57 031	Rinteln, Stadt	Schaumburg	28 380	31737
07 1 34 071	Rinzenberg	Birkenfeld	299	55767
07 2 35 115	Rio1	Trier-Saarburg	1 013	54340
15 2 68 022	Rippach	Weißenfels	705	06686
16 0 66 056	Rippershausen	Schmalkalden-Meiningen	887	98639
15 3 70 092	Ristedt	Altmarkkreis Salzwedel	264	38486
01 0 54 109	Risum-Lindholm	Nordfriesland	3 236	25920
16 0 66 057	Ritschenhausen	Schmalkalden-Meiningen	429	98617
03 3 56 008	Ritterhude	Osterholz	13 382	27721
15 2 60 047	Ritterode	Mansfelder Land	322	06333
07 2 32 109	Rittersdorf	Bitburg-Prüm	1 188	54636
16 0 71 079	Rittersdorf	Weimarer Land	261	99448
14 1 91 260	Rittersgrün	Aue-Schwarzenberg	2 000	08355

1) * Bedeutet, daß die Gemeinde mehrere Postleitzahlen hat;
die hier genannte Zahl ist diejenige des Verwaltungssitzes der Gemeinde.

4 Gemeinden in alphabetischer Ordnung mit Schlüsselnummer,
Bevölkerung und Postleitzahl am 01.01.1996

R

Schlüssel- nummer	Gemeinde	Kreis/Landkreis	Bevöl- kerung	Post- leit- zahl 1)
07 3 33 062	Rittersheim	Donnersbergkreis	184	67294
01 0 53 101	Ritzerau	Herzogtum Lauenburg	306	23896
13 0 52 063	Ritzerow	Demmin	511	17153
15 2 60 048	Ritzgerode	Mansfelder Land	105	06543
07 2 31 111	Rivenich	Bernkastel-Wittlich	717	54518
07 2 35 116	Riveris	Trier-Saarburg	308	54317
15 3 63 093	Rochau	Stendal	689	39579
14 1 82 350	Rochlitz, Stadt	Mittweida	7 972	09306
16 0 74 078	Rockau	Saale-Holzland-Kreis	329	07619
06 4 40 022	Rockenberg	Wetteraukreis	4 043	35519
16 0 75 092	Rockendorf	Saale-Orla-Kreis	599	07387
07 3 33 502	Rockenhausen, Stadt	Donnersbergkreis	5 696	67806
16 0 63 065	Rockenstuhl	Wartburgkreis	1 383	36419
07 2 33 058	Rockeskyll	Daun	312	54570
16 0 70 044	Rockhausen	Ilm-Kreis	299	99102
16 0 65 058	Rockstedt	Kyffhäuserkreis	257	99713
14 3 79 650	Roda	Leipziger Land	441	04643
09 4 73 158	Rodach b. Coburg, Stadt	Coburg	6 589	96476
07 3 40 038	Rodalben, Stadt	Pirmasens	7 620	66976
14 1 78 530	Rodau	Vogtlandkreis	474	08539
12 0 68 356	Roddahn	Ostprignitz-Ruppin	272	16845
15 2 61 047	Rodden	Merseburg-Querfurt	240	06231
07 1 31 072	Rodder	Ahrweiler	234	53520
16 0 64 055	Rodeberg	Unstrut-Hainich-Kreis	2 360	99976
09 6 77 178	Roden	Main-Spessart	1 011	97849
01 0 54 110	Rodenäs	Nordfriesland	453	25924
07 3 35 040	Rodenbach	Kaiserslautern	3 209	67688
06 4 35 023	Rodenbach	Main-Kinzig-Kreis	11 883	63517
07 1 38 064	Rodenbach bei Puderbach	Neuwied	636	57639
01 0 58 138	Rodenbek	Rendsburg-Eckernförde	482	24247
03 2 57 032	Rodenberg, Stadt	Schaumburg	5 650	31552
13 0 54 093	Rodenwalde	Ludwigslust	515	19260
15 3 57 029	Rodersdorf	Halberstadt	256	38828
07 2 32 110	Rodershausen	Bitburg-Prüm	213	54673
03 2 56 026	Rodewald	Nienburg (Weser)	2 588	31637

1) * Bedeutet, daß die Gemeinde mehrere Postleitzahlen hat;
die hier genannte Zahl ist diejenige des Verwaltungssitzes der Gemeinde.

Schlüssel- nummer	Gemeinde	Kreis/Landkreis	Bevöl- kerung	Post- leit- zahl 1)
14 1 78 540	Rodewisch, Stadt	Vogtlandkreis	8 407	08228
14 2 72 310	Rodewitz/ Spree	Bautzen	686	02692
06 4 38 011	Rodgau, Stadt	Offenbach	42 017	63110
09 3 72 153	Roding, Stadt	Cham	11 157	93426
16 0 62 047	Rodishain	Nordhausen	257	99762
15 1 51 051	Rodleben	Anhalt-Zerbst	1 438	06862
13 0 58 087	Roduchelstorf	Nordwestmecklenburg	270	23923
13 0 56 057	Röbel/Müritz, Stadt	Müritz	6 076	17207
15 2 60 049	Röblingen am See	Mansfelder Land	3 399	06317
15 2 68 023	Röcken	Weißenfels	618	06686
09 5 71 192	Röckingen	Ansbach	762	91740
14 3 83 260	Röcknitz-Böhlitz	Muldentalkreis	1 866	04808
13 0 52 064	Röckwitz	Demmin	342	17091
12 0 73 468	Röddelin	Uckermark	481	17268
07 1 40 128	Rödelhausen	Rhein-Hunsrück-Kreis	175	56858
09 6 73 156	Rödelmaier	Rhön-Grabfeld	934	97618
09 6 75 161	Rödelsee	Kitzingen	1 508	97348
16 0 73 073	Rödelwitz	Saalfeld-Rudolstadt	103	07407
09 4 73 159	Rödental, Stadt	Coburg	13 703	96472
14 2 85 260	Röderau-Bobersen	Riesa-Großenhain	2 607	01619
14 2 85 270	Röderaue	Riesa-Großenhain	3 765	01561
06 4 38 012	Rödermark, Stadt	Offenbach	25 561	63322
07 1 40 129	Rödern	Rhein-Hunsrück-Kreis	193	55481
07 3 38 022	Rödersheim-Gronau	Ludwigshafen	2 841	67127
15 1 54 030	Rödgen	Bitterfeld	342	06766
05 7 58 028	Rödinghausen	Herford	9 308	32289
13 0 55 057	Rödlin-Thurow	Mecklenburg-Strelitz	523	17237
09 7 74 178	Röfingen	Günzburg	1 159	89365
09 7 79 206	Rögling	Donau-Ries	694	86703
15 2 61 048	Röglitz	Merseburg-Querfurt	298	06184
13 0 58 090	Rögnitz	Nordwestmecklenburg	233	19205
07 2 32 111	Röhl	Bitburg-Prüm	459	54636
16 0 61 077	Röhrig	Eichsfeld	221	37318
09 1 74 141	Röhrmoos	Dachau	5 809	85244
09 2 72 141	Röhrnbach, Markt	Freyung-Grafenau	4 360	94133

1) * Bedeutet, daß die Gemeinde mehrere Postleitzahlen hat;
die hier genannte Zahl ist diejenige des Verwaltungssitzes der Gemeinde.

4 Gemeinden in alphabetischer Ordnung mit Schlüsselnummer,
Bevölkerung und Postleitzahl am 01.01.1996

R

Schlüssel- nummer	Gemeinde	Kreis/Landkreis	Bevöl- kerung	Post- leit- zahl 1)
14 2 87 340	Röhrsdorf	Sächsische Schweiz	1 307	01809
14 1 73 230	Röhrsdorf	Chemnitzer Land	2 788	09247
09 6 76 151	Röllbach	Miltenberg	1 408	63934
07 3 38 023	Römerberg	Ludwigshafen	8 011	67354
08 4 15 088	Römerstein	Reutlingen	3 759	72587
16 0 69 038	Römhild, Stadt	Hildburghausen	1 931	98631
01 0 53 102	Römnitz	Herzogtum Lauenburg	67	23909
03 3 60 017	Römstedt	Uelzen	843	29591
12 0 65 264	Rönnebeck	Oberhavel	173	16775
12 0 73 472	Röppersdorf	Uckermark	478	17291
07 1 35 075	Roes	Cochem-Zell	516	56754
15 1 54 031	Rösa	Bitterfeld	936	06774
09 4 79 145	Röslau	Wunsiedel i. Fichtelgebirge	2 749	95195
05 3 78 028	Rösrath	Rheinisch-Bergischer Kreis	24 286	51503
14 1 78 550	Rößnitz	Vogtlandkreis	165	08527
05 3 54 024	Roetgen	Aachen	7 443	52159
03 1 51 023	Rötgesbüttel	Gifhorn	1 501	38531
14 3 79 660	Rötha, Stadt	Leipziger Land	4 070	04571
09 7 76 124	Röthenbach (Allgäu)	Lindau (Bodensee)	1 655	88167
09 5 74 152	Röthenbach a.d. Pegnitz, Stadt	Nürnberger Land	12 839	90552
09 6 78 170	Röthlein	Schweinfurt	4 674	97520
07 1 34 072	Rötsweiler-Nockenthal	Birkenfeld	532	55767
09 5 72 149	Röttenbach	Erlangen-Höchstadt	4 784	91341
09 5 76 141	Röttenbach	Roth	2 684	91187
09 6 79 182	Röttingen, Stadt	Würzburg	1 775	97285
09 3 72 154	Rötz, Stadt	Cham	3 656	92444
13 0 51 066	Rövershagen	Bad Doberan	2 045	18182
15 3 70 093	Röwitz	Altmarkkreis Salzwedel	210	38486
12 0 69 536	Rogäsen	Potsdam-Mittelmark	293	14789
15 3 62 076	Rogätz	Ohrekreis	2 230	39326
13 0 56 058	Rogeez	Müritz	325	17209
09 7 75 149	Roggenburg	Neu-Ulm	2 484	89297
13 0 58 088	Roggendorf	Nordwestmecklenburg	911	19205
13 0 58 089	Roggenstorf	Nordwestmecklenburg	458	23936
13 0 51 064	Roggentin	Bad Doberan	910	18184

1) * Bedeutet, daß die Gemeinde mehrere Postleitzahlen hat;
die hier genannte Zahl ist diejenige des Verwaltungssitzes der Gemeinde.

Schlüssel- nummer	Gemeinde	Kreis/Landkreis	Bevöl- kerung	Post- leit- zahl 1)
13 0 55 058	Roggentin	Mecklenburg-Strelitz	794	17252
12 0 71 332	Roggosen	Spree-Neiße	320	03058
13 0 51 065	Roggow	Bad Doberan	249	18230
12 0 70 344	Rohlsdorf	Prignitz	254	16928
01 0 60 069	Rohlstorf	Segeberg	979	23821
16 0 66 058	Rohr	Schmalkalden-Meiningen	1 032	98530
09 5 76 142	Rohr	Roth	3 083	91189
09 2 73 165	Rohr i. NB, Markt	Kelheim	3 159	93352
09 1 86 149	Rohrbach	Pfaffenhofen a.d. Ilm	4 479	85296
07 1 34 073	Rohrbach	Birkenfeld	257	55776
07 1 40 130	Rohrbach	Rhein-Hunsrück-Kreis	183	55490
16 0 71 081	Rohrbach	Weimarer Land	247	99439
16 0 73 074	Rohrbach	Saalfeld-Rudolstadt	239	07429
07 3 37 068	Rohrbach	Südliche Weinstraße	1 651	76865
12 0 72 360	Rohrbeck	Teltow-Fläming	367	14913
16 0 61 078	Rohrberg	Eichsfeld	247	37318
15 3 70 094	Rohrberg	Altmarkkreis Salzwedel	585	38489
08 2 35 060	Rohrdorf	Calw	1 931	72229
09 1 87 169	Rohrdorf	Rosenheim	5 019	83101
09 1 85 157	Rohrenfels	Neuburg-Schrobenhausen	1 379	86701
12 0 68 360	Rohrlack	Ostprignitz-Ruppin	169	16845
03 2 56 027	Rohrsen	Nienburg (Weser)	882	31627
15 3 57 030	Rohrsheim	Halberstadt	718	38836
08 1 25 084	Roigheim	Heilbronn	1 466	74255
15 1 54 032	Roitzsch	Bitterfeld	2 785	06809
03 1 58 025	Roklum	Wolfenbüttel	558	38325
03 1 52 020	Rollshausen	Göttingen	976	37434
13 0 62 049	Rollwitz	Uecker-Randow	612	17309
13 0 60 067	Rom	Parchim	597	19372
07 2 32 300	Rommersheim	Bitburg-Prüm	622	54597
05 1 62 028	Rommerskirchen	Neuss	12 151	41569
06 5 35 014	Romrod, Stadt	Vogelsbergkreis	3 044	36329
01 0 53 103	Rondeshagen	Herzogtum Lauenburg	713	23919
06 4 35 024	Ronneburg	Main-Kinzig-Kreis	3 272	63549
16 0 76 061	Ronneburg, Stadt	Greiz	6 455	07580

1) * Bedeutet, daß die Gemeinde mehrere Postleitzahlen hat;
die hier genannte Zahl ist diejenige des Verwaltungssitzes der Gemeinde.

Schlüssel- nummer	Gemeinde	Kreis/Landkreis	Bevöl- kerung	Post- leit- zahl 1)
03 2 53 013	Ronnenberg, Stadt	Hannover	22 663	30952
09 7 77 165	Ronsberg, Markt	Ostallgäu	1 713	87671
06 6 32 017	Ronshausen	Hersfeld-Rotenburg	2 620	36217
07 2 31 112	Rorodt	Bernkastel-Wittlich	67	54411
16 0 66 059	Rosa	Schmalkalden-Meiningen	858	98590
06 4 40 023	Rosbach v.d. Höhe, Stadt	Wetteraukreis	10 831	61191
07 3 37 069	Roschbach	Südliche Weinstraße	843	76835
03 3 60 018	Rosche	Uelzen	2 155	29571
07 2 32 301	Roscheid	Bitburg-Prüm	70	54619
01 0 61 093	Rosdorf	Steinburg	372	25548
03 1 52 021	Rosdorf	Göttingen	11 180	37124
01 0 53 104	Roseburg	Herzogtum Lauenburg	450	21514
14 2 86 370	Rosenbach	Löbau-Zittau	1 886	02708
08 2 25 082	Rosenberg	Neckar-Odenwald-Kreis	2 202	74749
08 1 36 060	Rosenberg	Ostalbkreis	2 657	73494
05 5 58 040	Rosendahl	Coesfeld	10 392	48720
16 0 75 093	Rosendorf	Saale-Orla-Kreis	194	07819
08 4 17 054	Rosenfeld, Stadt	Zollernalbkreis	6 037	72348
08 1 27 100	Rosengarten	Schwäbisch Hall	4 799	74538
03 3 53 029	Rosengarten	Harburg	11 536	21224
07 1 32 095	Rosenheim (Landkreis Altenkirchen (Westerwald)	Altenkirchen (Westerwald)	766	57520
09 1 63 000	Rosenheim, Stadt	Kreisfreie Stadt	58 920	83022 *
07 3 40 223	Rosenkopf	Pirmasens	340	66894
13 0 53 077	Rosenow	Güstrow	126	18249
13 0 52 065	Rosenow	Demmin	1 285	17091
12 0 72 364	Rosenthal	Teltow-Fläming	424	15936
14 2 87 350	Rosenthal-Bielatal	Sächsische Schweiz	1 853	01824
06 6 35 017	Rosenthal, Stadt	Waldeck-Frankenberg	2 398	35119
12 0 68 364	Rosenwinkel	Ostprignitz-Ruppin	140	16928
15 1 51 052	Rosian	Anhalt-Zerbst	694	39279
16 0 77 042	Rositz	Altenburger Land	3 551	04617
12 0 69 540	Roskow	Potsdam-Mittelmark	596	14778
12 0 73 476	Rosow	Uckermark	170	16307
14 1 82 360	Rossau	Mittweida	1 937	09661
15 3 63 094	Rossau	Stendal	449	39606

1) * Bedeutet, daß die Gemeinde mehrere Postleitzahlen hat;
die hier genannte Zahl ist diejenige des Verwaltungssitzes der Gemeinde.

Schlüssel- nummer	Gemeinde	Kreis/Landkreis	Bevöl- kerung	Post- leit- zahl 1)
15 2 61 049	Roßbach	Merseburg-Querfurt	1 893	06242
07 1 38 065	Roßbach	Neuwied	1 466	53547
07 1 43 287	Roßbach	Westerwaldkreis	935	56271
09 2 77 142	Roßbach	Rottal-Inn	2 913	94439
06 4 32 020	Roßdorf	Darmstadt-Dieburg	11 531	64380
15 3 58 054	Roßdorf	Jerichower Land	502	39307
16 0 66 061	Roßdorf	Schmalkalden-Meiningen	786	98590
09 7 77 166	Roßhaupten	Ostallgäu	1 968	87672
13 0 59 084	Rossin	Ostvorpommern	185	17398
15 2 66 038	Roßla	Sangerhausen	2 592	06536
15 1 51 053	Roßlau (Elbe), Stadt	Anhalt-Zerbst	14 422	06862
16 0 65 061	Roßleben	Kyffhäuserkreis	5 090	06571
13 0 62 050	Rossow	Uecker-Randow	557	17322
12 0 68 368	Rossow	Ostprignitz-Ruppin	186	16909
09 5 73 125	Roßtal, Markt	Fürth	9 281	90574
14 3 75 160	Roßwein, Stadt	Döbeln	8 328	04741
13 0 03 000	Rostock, Hansestadt	Kreisfreie Stadt	227 535	18055 *
08 1 27 071	Rot am See	Schwäbisch Hall	5 008	74585
08 4 26 100	Rot an der Rot	Biberach	4 254	88430
12 0 61 408	Rotberg	Dahme-Spreewald	416	15749
03 3 57 039	Rotenburg (Wümme), Stadt	Rotenburg (Wümme)	21 202	27356
06 6 32 018	Rotenburg a.d. Fulda, Stadt	Hersfeld-Rotenburg	15 089	36199
07 1 43 288	Rotenhain	Westerwaldkreis	462	56459
07 1 40 131	Roth	Rhein-Hunsrück-Kreis	236	56288
07 1 41 118	Roth	Rhein-Lahn-Kreis	179	56368
07 1 33 085	Roth	Bad Kreuznach	273	55442
07 1 32 096	Roth	Altenkirchen (Westerwald)	1 502	57539
07 2 32 112	Roth an der Our	Bitburg-Prüm	207	54675
07 2 32 302	Roth bei Prüm	Bitburg-Prüm	451	54597
09 5 76 143	Roth, Stadt	Roth	24 035	91154
15 2 66 039	Rotha	Sangerhausen	357	06528
13 0 62 051	Rothenmühl	Uecker-Randow	347	17379
16 0 75 094	Rothenacker	Saale-Orla-Kreis	340	07922
07 1 43 289	Rothenbach	Westerwaldkreis	875	56459
06 4 37 014	Rothenberg	Odenwaldkreis	2 535	64757

1) * Bedeutet, daß die Gemeinde mehrere Postleitzahlen hat;
die hier genannte Zahl ist diejenige des Verwaltungssitzes der Gemeinde.

4 Gemeinden in alphabetischer Ordnung mit Schlüsselnummer,
Bevölkerung und Postleitzahl am 01.01.1996

R

Schlüssel- nummer	Gemeinde	Kreis/Landkreis	Bevöl- kerung	Post- leit- zahl 1)
09 6 71 148	Rothenbuch	Aschaffenburg	1 884	63860
15 2 65 044	Rothenburg	Saalkreis	1 250	06420
09 5 71 193	Rothenburg ob der Tauber, Stadt	Ansbach	12 019	91541
14 2 84 350	Rothenburg/ O.L., Stadt	Niederschles. Oberlausitzkreis ..	4 742	02929
09 6 77 181	Rothenfels, Stadt	Main-Spessart	1 051	97851
13 0 62 052	Rothenklempenow	Uecker-Randow	378	17321
15 2 60 050	Rothenschirmbach	Mansfelder Land	671	06295
16 0 74 079	Rothenstein	Saale-Holzland-Kreis	1 178	07751
07 3 36 087	Rothselberg	Kusel	716	67753
12 0 62 412	Rothstein	Elbe-Elster	219	04924
09 1 81 137	Rott	Landsberg a. Lech	1 327	86935
07 1 32 097	Rott	Altenkirchen (Westerwald)	401	57632
09 1 87 170	Rott a. Inn	Rosenheim	3 270	83543
15 1 71 062	Rotta	Wittenberg	909	06773
09 1 82 129	Rottach-Egern	Miesbach	5 368	83700
15 2 60 051	Rottelsdorf	Mansfelder Land	384	06295
08 4 25 104	Rottenacker	Alb-Donau-Kreis	2 060	89616
16 0 73 075	Rottenbach	Saalfeld-Rudolstadt	2 281	07422
09 1 90 145	Rottenbuch	Weilheim-Schongau	1 674	82401
09 2 74 176	Rottenburg a.d. Laaber, Stadt ..	Landshut	7 277	84056
08 4 16 036	Rottenburg am Neckar, Stadt	Tübingen	39 689	72108
09 6 79 185	Rottendorf	Würzburg	4 699	97228
16 0 66 062	Rotterode	Schmalkalden-Meiningen	918	98587
09 2 75 143	Rotthalmünster, Markt	Passau	5 106	94094
16 0 65 062	Rottleben	Kyffhäuserkreis	771	06567
15 2 66 040	Rottleberode	Sangerhausen	1 728	06548
14 1 93 360	Rottmannsdorf	Zwickauer Land	578	08064
15 3 62 077	Rottmersleben	Ohrekreis	786	39343
12 0 69 544	Rottstock	Potsdam-Mittelmark	750	14793
08 3 25 049	Rottweil, Stadt	Rottweil	24 656	78628
15 3 70 095	Roxförde	Altmarkkreis Salzwedel	238	39638
07 1 33 086	Roxheim	Bad Kreuznach	2 180	55595
13 0 59 085	Rubenow	Ostvorpommern	480	17509
13 0 59 086	Rubkow	Ostvorpommern	812	17390
13 0 60 068	Rubow	Parchim	729	19067

1) * Bedeutet, daß die Gemeinde mehrere Postleitzahlen hat;
die hier genannte Zahl ist diejenige des Verwaltungssitzes der Gemeinde.

Schlüssel- nummer	Gemeinde	Kreis/Landkreis	Bevöl- kerung	Post- leit- zahl 1)
09 1 78 122	Rudelzhausen	Freising	2 800	84104
09 7 77 167	Ruderatshofen	Ostallgäu	1 596	87674
08 1 19 061	Rudersberg	Rems-Murr-Kreis	11 441	73635
16 0 68 046	Rudersdorf	Sömmerda	371	99628
09 2 75 144	Ruderting	Passau	2 936	94161
16 0 70 045	Rudisleben	Ilm-Kreis	1 411	99334
16 0 73 076	Rudolstadt, Stadt	Saalfeld-Rudolstadt	28 691	07407
15 3 69 020	Rübeland	Wernigerode	1 761	38889
07 1 37 095	Rüber	Mayen-Koblenz	808	56295
07 1 43 064	Rückeroth	Westerwaldkreis	403	56244
09 5 74 154	Rückersdorf	Nürnberger Land	4 295	90607
12 0 62 416	Rückersdorf	Elbe-Elster	1 494	03238
16 0 76 062	Rückersdorf	Greiz	974	07580
09 7 77 168	Rückholz	Ostallgäu	820	87494
07 1 34 074	Rückweiler	Birkenfeld	427	55776
01 0 59 069	Rüde	Schleswig-Flensburg	319	24986
09 6 76 153	Rüdenau	Miltenberg	875	63924
09 6 75 162	Rüdenhausen, Markt	Kitzingen	791	97355
16 0 76 063	Rüdersdorf	Greiz	985	07586
12 0 64 428	Rüdersdorf b. Bln.	Märkisch-Oderland	10 856	15562
03 1 52 022	Rüdershausen	Göttingen	995	37434
07 1 33 117	Rüdesheim	Bad Kreuznach	2 302	55593
06 4 39 013	Rüdesheim am Rhein, Stadt	Rheingau-Taunus-Kreis	10 229	65385
12 0 60 192	Rüdnitz	Barnim	1 337	16321
01 0 59 070	Rügge	Schleswig-Flensburg	231	24405
09 5 71 194	Rügland	Ansbach	1 177	91622
03 1 51 024	Rühen	Gifhorn	4 093	38471
13 0 53 078	Rühn	Güstrow	615	18246
12 0 70 348	Rühstädt	Prignitz	619	19322
07 3 34 025	Rülzheim	Germersheim	7 670	76761
07 1 33 087	Rümmelsheim	Bad Kreuznach	1 268	55452
08 3 36 073	Rümmingen	Lörrach	1 453	79595
01 0 62 065	Rümpel	Stormarn	1 102	23843
07 1 38 066	Rüscheld	Neuwied	756	56584
06 4 33 012	Rüsselsheim, Stadt	Groß-Gerau	60 287	65428

1) * Bedeutet, daß die Gemeinde mehrere Postleitzahlen hat;
die hier genannte Zahl ist diejenige des Verwaltungssitzes der Gemeinde.

4 Gemeinden in alphabetischer Ordnung mit Schlüsselnummer,
Bevölkerung und Postleitzahl am 01.01.1996

R

Schlüssel- nummer	Gemeinde	Kreis/Landkreis	Bevöl- kerung	Post- leit- zahl 1)
14 3 79 670	Rüßen-Kleinstorkwitz	Leipziger Land	466	04539
07 3 33 064	Rüssingen	Donnersbergkreis	428	67308
16 0 61 081	Rüstungen	Eichsfeld	283	37318
13 0 54 094	Rüterberg ("Dorfrepublik" 1961-1	Ludwigslust	148	19303
05 9 74 036	Rüthen, Stadt	Soest	11 709	59602
12 0 68 372	Rüthnick	Ostprignitz-Ruppin	467	16835
13 0 58 091	Rüting	Nordwestmecklenburg	537	23936
09 4 77 151	Rugendorf	Kulmbach	1 075	95365
16 0 63 066	Ruhla, Stadt	Wartburgkreis	7 346	99842
12 0 66 272	Ruhland, Stadt	Oberspreewald-Lausitz	4 037	01945
15 1 71 063	Ruhlsdorf	Wittenberg	294	06917
12 0 60 196	Ruhlsdorf	Barnim	460	16348
09 2 76 142	Ruhmannsfelden, Markt	Regen	2 164	94239
09 1 89 140	Ruhpolding	Traunstein	6 504	83324
09 2 75 145	Ruhstorf a.d. Rott	Passau	6 210	94099
01 0 57 069	Ruhwinkel	Plön	963	24601
13 0 51 067	Rukieten	Bad Doberan	305	18258
03 3 55 032	Rullstorf	Lüneburg	1 411	21379
07 3 40 039	Rumbach	Pirmasens	533	76891
01 0 58 139	Rumohr	Rendsburg-Eckernförde	734	24254
09 3 72 155	Runding	Cham	2 210	93486
06 5 33 013	Runkel, Stadt	Limburg-Weilburg	9 447	65594
07 1 43 065	Ruppach-Goldhausen	Westerwaldkreis	1 045	56412
16 0 75 095	Ruppersdorf	Saale-Orla-Kreis	317	07356
07 3 32 043	Ruppertsberg	Bad Dürkheim	1 333	67152
07 3 33 065	Ruppertsecken	Donnersbergkreis	378	67808
14 1 93 370	Ruppertsgrün	Zwickauer Land	2 442	08435
07 1 41 120	Ruppertshofen	Rhein-Lahn-Kreis	366	56357
08 1 36 061	Ruppertshofen	Ostalbkreis	1 689	73577
07 3 40 040	Ruppertsweiler	Pirmasens	1 404	66957
05 3 82 052	Ruppichteroth	Rhein-Sieg-Kreis	9 484	53809
07 1 34 075	Ruschberg	Birkenfeld	912	55776
08 3 17 114	Rust	Ortenaukreis	3 122	77977
16 0 61 082	Rustenfelde	Eichsfeld	509	37318
12 0 73 480	Rutenberg	Uckermark	165	17279

1) * Bedeutet, daß die Gemeinde mehrere Postleitzahlen hat;
die hier genannte Zahl ist diejenige des Verwaltungssitzes der Gemeinde.

Schlüssel- nummer	Gemeinde	Kreis/Landkreis	Bevöl- kerung	Post- leit- zahl 1)
08 1 15 042	Rutesheim	Böblingen	9 515	71277
13 0 60 069	Ruthenbeck	Parchim	300	19089
07 3 36 088	Ruthweiler	Kusel	548	66869
07 3 36 089	Rutweiler am Glan	Kusel	368	66887
07 3 36 090	Rutweiler an der Lauter	Kusel	378	67752
16 0 74 081	Ruttersdorf-Lotschen	Saale-Holzland-Kreis	328	07646

1) * Bedeutet, daß die Gemeinde mehrere Postleitzahlen hat;
die hier genannte Zahl ist diejenige des Verwaltungssitzes der Gemeinde.

Schlüssel- nummer	Gemeinde	Kreis/Landkreis	Bevöl- kerung	Post- leit- zahl 1)
S				
13 0 57 076	Saal	Nordvorpommern	1 587	18317
09 2 73 166	Saal a.d. Donau	Kelheim	5 456	93342
09 6 73 160	Saal a.d. Saale, Markt	Rhön-Grabfeld	1 570	97633
16 0 75 096	Saalebürg, Stadt	Saale-Orla-Kreis	1 486	07929
09 1 72 130	Saaldorf-Surheim	Berchtesgadener Land	4 791	83416
16 0 73 077	Saalfeld/ Saale, Stadt	Saalfeld-Rudolstadt	31 922	07318
12 0 66 276	Saalhausen	Oberspreewald-Lausitz	276	01994
12 0 72 368	Saalow	Teltow-Fläming	995	15806
07 3 40 041	Saalestadt	Pirmasens	361	66919
16 0 77 056	Saara	Altenburger Land	3 295	04639
16 0 76 064	Saara	Greiz	746	07589
10 0 41 100	Saarbrücken, Landeshauptstadt ..	Stadtverband Saarbrücken	187 032	66111 *
07 2 35 118	Saarlouis, Stadt	Trier-Saarlouis	6 009	54439
10 0 44 115	Saarlouis, Kreisstadt	Saarlouis	38 501	66740
12 0 69 548	Saarmund	Potsdam-Mittelmark	1 116	14552
10 0 44 116	Saarwellingen	Saarlouis	14 042	66793
12 0 62 420	Saathain	Elbe-Elster	569	04932
13 0 53 079	Sabel	Güstrow	278	18299
15 3 70 096	Sachau	Altmarkkreis Salzwedel	159	39649
09 5 71 196	Sachsen b. Ansbach	Ansbach	3 304	91623
01 0 61 094	Sachsenbunde	Steinburg	121	25554
16 0 69 039	Sachsenbrunn	Hildburghausen	2 517	98678
15 3 67 022	Sachsendorf	Schönebeck	357	39240
12 0 64 432	Sachsendorf	Märkisch-Oderland	528	15306
03 2 57 033	Sachsenhagen, Stadt	Schaumburg	2 014	31553
16 0 71 082	Sachsenhausen	Weimarer Land	306	99439
08 1 18 076	Sachsenheim, Stadt	Ludwigsburg	16 966	74343
09 1 73 141	Sachsenkam	Bad Tölz-Wolfratshausen	905	83679
01 0 53 105	Sachsenwald (Forstgutsbez.), gemf	Herzogtum Lauenburg	0	21521
12 0 61 412	Sacrow-Waldow	Dahme-Spreewald	184	15913
13 0 55 059	Sadelkow	Mecklenburg-Strelitz	262	17099
12 0 70 352	Sadenbeck	Prignitz	512	16928
05 5 66 080	Saerbeck	Steinfurt	5 633	48369
07 1 37 096	Saffig	Mayen-Koblenz	2 074	56648

1) * Bedeutet, daß die Gemeinde mehrere Postleitzahlen hat;
die hier genannte Zahl ist diejenige des Verwaltungssitzes der Gemeinde.

Schlüssel- nummer	Gemeinde	Kreis/Landkreis	Bevöl- kerung	Post- leitz- zahl 1)
13 0 61 033	Sagard	Rügen	3 563	18551
12 0 70 356	Sagast	Prignitz	194	16949
01 0 53 106	Sahms	Herzogtum Lauenburg	288	21493
09 6 71 150	Sailauf	Aschaffenburg	3 555	63877
08 1 17 042	Salach	Göppingen	7 674	73084
09 2 78 182	Salching	Straubing-Bogen	1 995	94330
09 2 72 142	Saldenburg	Freyung-Grafenau	2 048	94163
08 4 35 052	Salem	Bodenseekreis	10 439	88682
01 0 53 107	Salem	Herzogtum Lauenburg	519	23911
09 7 78 190	Salgen	Unterallgäu	1 398	87775
12 0 62 424	Sallgast	Elbe-Elster	1 063	03238
08 3 36 074	Sallneck	Lörrach	351	79692
07 2 33 060	Salm	Daun	383	54570
07 2 31 113	Salmtal	Bernkastel-Wittlich	2 147	54528
13 0 55 060	Salow	Mecklenburg-Strelitz	702	17099
07 1 43 290	Salz	Westerwaldkreis	905	56414
09 6 73 161	Salz	Rhön-Grabfeld	1 812	97616
03 4 54 045	Salzbergen	Emsland	6 825	48499
12 0 69 552	Salzbrunn	Potsdam-Mittelmark	148	14547
07 1 43 291	Salzburg	Westerwaldkreis	245	56479
15 1 54 033	Salzfurtkapelle	Bitterfeld	876	06779
03 1 02 000	Salzgitter, Stadt	Kreisfreie Stadt	117 713	38226 *
03 3 53 030	Salzhausen	Harburg	3 822	21376
03 2 52 008	Salzhemmendorf, Flecken	Hamel-Pyrmont	11 181	31020
05 7 74 036	Salzkotten, Stadt	Paderborn	22 211	33154
15 2 65 045	Salzmünde	Saalkreis	1 907	06198
15 3 70 097	Salzwedel, Hansestadt	Altmarkkreis Salzwedel	21 408	29410
09 2 75 146	Salzweg	Passau	6 335	94121
09 1 87 172	Samerberg	Rosenheim	2 319	83122
03 4 56 020	Samern	Grafschaft Bentheim	704	48465
15 3 62 078	Samswegen	Ohrekreis	1 606	39326
13 0 61 034	Samtens	Rügen	2 356	18573
09 6 74 195	Sand a. Main	Haßberge	3 040	97522
15 3 63 095	Sandau (Elbe), Stadt	Stendal	1 049	39524
15 3 63 096	Sandauerholz	Stendal	196	39606

1) * Bedeutet, daß die Gemeinde mehrere Postleitzahlen hat;
die hier genannte Zahl ist diejenige des Verwaltungssitzes der Gemeinde.

Schlüssel- nummer	Gemeinde	Kreis/Landkreis	Bevöl- kerung	Post- leitz- zahl 1)
15 3 62 079	Sandbeierndorf	Ohrekreis	283	39517
09 6 73 162	Sandberg	Rhön-Grabfeld	2 960	97657
03 3 57 040	Sandbostel	Rotenburg (Wümme)	739	27446
03 4 55 014	Sande	Friesland	8 900	26452
15 1 54 034	Sandersdorf	Bitterfeld	7 255	06792
15 2 60 052	Sandersleben, Stadt	Mansfelder Land	2 473	06456
01 0 53 108	Sandesneben	Herzogtum Lauenburg	1 088	23898
08 2 26 076	Sandhausen	Rhein-Neckar-Kreis	13 702	69207
12 0 60 200	Sandkrug	Barnim	362	16230
03 3 52 049	Sandstedt	Cuxhaven	1 779	27628
15 2 66 041	Sangerhausen, Stadt	Sangerhausen	29 734	06526
13 0 51 068	Sanitz	Bad Doberan	3 224	18190
01 0 59 181	Sankelmark	Schleswig-Flensburg	1 278	24988
07 3 33 066	Sankt Alban	Donnersbergkreis	316	67813
07 1 35 076	Sankt Aldegund	Cochem-Zell	688	56858
03 1 53 010	Sankt Andreasberg, Bergstadt ...	Goslar	2 635	37444
01 0 51 096	Sankt Annen	Dithmarschen	338	25776
05 3 82 056	Sankt Augustin, Stadt	Rhein-Sieg-Kreis	55 065	53757
08 3 37 097	Sankt Blasien, Stadt	Waldshut	4 406	79837
09 2 78 184	Sankt Englmar	Straubing-Bogen	1 474	94379
08 3 26 052	Sankt Georgen im Schwarzwald, St	Schwarzwald-Baar-Kreis	14 179	78112
07 1 40 133	Sankt Goar, Stadt	Rhein-Hunsrück-Kreis	3 282	56329
10 0 45 117	Sankt Ingbert, Stadt	Saarpfalz-Kreis	41 035	66386
07 1 37 097	Sankt Johann	Mayen-Koblenz	780	56727
07 3 39 050	Sankt Johann	Mainz-Bingen	696	55578
07 3 36 095	Sankt Julian	Kusel	1 391	66887
07 1 33 088	Sankt Katharinen	Bad Kreuznach	310	55595
07 1 38 068	Sankt Katharinen (Landkreis Neuw	Neuwied	2 918	53562
08 2 26 103	Sankt Leon-Rot	Rhein-Neckar-Kreis	11 643	68789
08 3 15 094	Sankt Märgen	Breisgau-Hochschwarzwald	1 885	79274
01 0 61 095	Sankt Margarethen	Steinburg	1 062	25572
07 3 37 070	Sankt Martin	Südliche Weinstraße	1 885	67487
01 0 51 097	Sankt Michaelisdonn	Dithmarschen	3 737	25693
09 2 72 143	Sankt Oswald-Riedlhütte	Freyung-Grafenau	3 153	94568
08 3 15 095	Sankt Peter	Breisgau-Hochschwarzwald	2 362	79271

1) * Bedeutet, daß die Gemeinde mehrere Postleitzahlen hat;
die hier genannte Zahl ist diejenige des Verwaltungssitzes der Gemeinde.

Schlüssel- nummer	Gemeinde	Kreis/Landkreis	Bevöl- kerung	Post- leit- zahl 1)
01 0 54 113	Sankt Peter-Ording	Nordfriesland	4 198	25826
07 1 37 222	Sankt Sebastian	Mayen-Koblenz	2 275	56220
07 2 32 113	Sankt Thomas	Bitburg-Prüm	326	54655
10 0 46 117	Sankt Wendel, Kreisstadt	Sankt Wendel	27 709	66606
09 1 77 137	Sankt Wolfgang	Erding	3 587	84427
15 3 63 097	Sanne	Stendal	189	39596
15 3 70 098	Sanne-Kerkuhn	Altmarkkreis Salzwedel	335	39606
13 0 52 066	Sanzkow	Demmin	249	17111
07 1 40 134	Sargenroth	Rhein-Hunsrück-Kreis	450	55471
15 3 57 031	Sargstedt	Halberstadt	797	38822
01 0 61 096	Sarlhusen	Steinburg	408	24616
07 2 33 061	Sarmersbach	Daun	184	54552
13 0 53 080	Sarmstorf	Güstrow	452	18276
13 0 59 087	Sarnow	Ostvorpommern	571	17392
13 0 52 067	Sarow	Demmin	988	17111
03 2 54 028	Sarstedt, Stadt	Hildesheim	17 873	31157
01 0 51 098	Sarzbüttel	Dithmarschen	663	25785
08 3 16 038	Sasbach	Emmendingen	3 107	79361
08 3 17 116	Sasbach	Ortenaukreis	5 328	77880
08 3 17 118	Sasbachwalden	Ortenaukreis	2 373	77887
13 0 52 068	Sassen	Demmin	598	17121
07 2 33 236	Sassen	Daun	106	56767
05 5 70 036	Sassenberg, Stadt	Warendorf	12 057	48336
03 1 51 025	Sassenburg	Gifhorn	9 045	38524
12 0 66 280	Saßleben	Oberspreewald-Lausitz	382	03205
13 0 61 035	Sassnitz, Stadt	Rügen	12 241	18546
03 4 53 013	Saterland	Cloppenburg	12 221	26683
13 0 51 069	Satow	Bad Doberan	1 974	18239
13 0 56 059	Satow	Müritz	216	17209
01 0 59 071	Satrup	Schleswig-Flensburg	3 043	24986
08 1 27 073	Satteldorf	Schwäbisch Hall	4 574	74589
12 0 69 556	Satzkorn	Potsdam-Mittelmark	246	14476
15 2 56 073	Saubach	Burgenlandkreis	816	06647
12 0 67 428	Sauen	Oder-Spree	118	15848
03 3 59 037	Sauensiek	Stade	1 959	21644

1) * Bedeutet, daß die Gemeinde mehrere Postleitzahlen hat;
die hier genannte Zahl ist diejenige des Verwaltungssitzes der Gemeinde.

4 Gemeinden in alphabetischer Ordnung mit Schlüsselnummer,
Bevölkerung und Postleitzahl am 01.01.1996

S

Schlüssel- nummer	Gemeinde	Kreis/Landkreis	Bevöl- kerung	Post- leit- zahl 1)
09 1 84 141	Sauerlach	München	5 524	82054
07 1 41 122	Sauerthal	Rhein-Lahn-Kreis	211	65391
08 4 37 123	Sauldorf	Sigmaringen	2 282	88605
08 4 37 100	Saulgau, Stadt	Sigmaringen	17 072	88348
09 1 80 129	Saulgrub	Garmisch-Partenkirchen	1 535	82442
07 3 31 058	Saulheim	Alzey-Worms	6 530	55291
14 1 93 380	Saupersdorf	Zwickauer Land	1 012	08107
01 0 59 072	Saustrup	Schleswig-Flensburg	197	24392
13 0 59 088	Sauzin	Ostvorpommern	297	17440
12 0 62 428	Saxdorf	Elbe-Elster	203	04895
07 2 33 062	Saxler	Daun	85	54558
14 1 77 380	Sayda, Stadt	Freiberg	2 329	09619
06 4 32 021	Schaafheim	Darmstadt-Dieburg	8 381	64850
01 0 59 073	Schaalby	Schleswig-Flensburg	1 470	24882
01 0 58 140	Schacht-Audorf	Rendsburg-Eckernförde	4 309	24790
16 0 61 083	Schachtebich	Eichsfeld	255	37318
01 0 60 070	Schackendorf	Segeberg	755	23795
15 3 62 080	Schackensleben	Ohrekreis	832	39343
15 3 52 032	Schackenthal	Aschersleben-Staßfurt	335	06449
12 0 62 432	Schacksdorf	Elbe-Elster	653	03238
15 1 53 026	Schackstedt	Bernburg	562	06425
15 3 52 033	Schadeleben	Aschersleben-Staßfurt	781	06449
12 0 62 436	Schadewitz	Elbe-Elster	152	03238
12 0 67 432	Schadow	Oder-Spree	137	15848
09 1 84 142	Schäftlarn	München	5 083	82069
12 0 69 560	Schäpe	Potsdam-Mittelmark	114	14547
15 3 63 098	Schäplitz	Stendal	132	39579
01 0 59 158	Schafflund	Schleswig-Flensburg	1 743	24980
15 2 61 050	Schafstädt, Stadt	Merseburg-Querfurt	2 472	06255
01 0 51 099	Schafstedt	Dithmarschen	1 218	25725
16 0 72 015	Schalkau, Stadt	Sonneberg	3 730	96528
07 1 31 073	Schalkenbach	Ahrweiler	705	53426
07 2 33 063	Schalkenmehren	Daun	566	54552
09 2 74 179	Schalkham	Landshut	981	84175
01 0 51 100	Schalkholz	Dithmarschen	508	25782

1) * Bedeutet, daß die Gemeinde mehrere Postleitzahlen hat;
die hier genannte Zahl ist diejenige des Verwaltungssitzes der Gemeinde.

4 Gemeinden in alphabetischer Ordnung mit Schlüsselnummer,
Bevölkerung und Postleitzahl am 01.01.1996

S

Schlüssel- nummer	Gemeinde	Kreis/Landkreis	Bevöl- kerung	Post- leitzahl 1)
05 9 62 056	Schalksmühle	Märkischer Kreis	12 218	58579
08 3 36 075	Schallbach	Lörrach	640	79597
07 3 35 041	Schallodenbach	Kaiserslautern	952	67701
08 3 15 098	Schallstadt	Breisgau-Hochschwarzwald	5 639	79227
07 2 32 114	Schankweiler	Bitburg-Prüm	192	54668
03 4 54 046	Schapen	Emsland	2 188	48480
12 0 73 484	Schapow	Uckermark	672	17291
13 0 61 036	Schaprode	Rügen	626	18569
01 0 55 044	Scharbeutz	Ostholstein	10 940	23683 *
07 2 32 115	Scharfbillig	Bitburg-Prüm	88	54636
14 2 80 350	Scharfenberg	Meißen-Radebeul	1 793	01665
14 1 81 330	Scharfenstein	Mittlerer Erzgebirgskreis	1 156	09435
03 3 55 033	Scharnebeck	Lüneburg	3 142	21379
03 3 51 019	Scharnhorst	Celle	674	29348
15 3 58 055	Schartau	Jerichower Land	590	39291
01 0 55 037	Schashagen	Ostholstein	2 267	23730
15 3 57 032	Schauen	Halberstadt	488	38835
06 6 33 023	Schauenburg	Kassel	10 350	34270
09 4 75 165	Schauenstein, Stadt	Hof	2 372	95197
07 3 40 042	Schauerberg	Pirmasens	231	66919
09 2 71 148	Schaufling	Deggendorf	1 352	94571
07 1 35 077	Schauren	Cochem-Zell	424	56865
07 1 34 076	Schauren	Birkenfeld	516	55758
09 1 87 142	Schechen	Rosenheim	4 031	83135
08 1 36 062	Schechingen	Ostalbkreis	2 303	73579
03 1 52 023	Scheden	Göttingen	2 156	37127
08 4 37 101	Scheer, Stadt	Sigmaringen	2 697	72516
03 3 57 041	Scheeßel	Rotenburg (Wümme)	11 465	27383
08 2 25 115	Schefflenz	Neckar-Odenwald-Kreis	4 419	74850
01 0 59 074	Scheggerott	Schleswig-Flensburg	389	24392
16 0 72 016	Scheibe-Alsbach	Sonneberg	808	98749
14 1 71 250	Scheibenberg, Stadt	Annaberg	2 443	09481
07 3 34 027	Scheibenhart	Germersheim	702	76779
07 2 33 237	Scheid	Daun	112	54611
09 7 76 125	Scheidegg, Markt	Lindau (Bodensee)	4 086	88175

1) * Bedeutet, daß die Gemeinde mehrere Postleitzahlen hat;
die hier genannte Zahl ist diejenige des Verwaltungssitzes der Gemeinde.

4 Gemeinden in alphabetischer Ordnung mit Schlüsselnummer,
Bevölkerung und Postleitzahl am 01.01.1996

S

Schlüssel- nummer	Gemeinde	Kreis/Landkreis	Bevöl- kerung	Post- leit- zahl 1)
16 0 74 082	Scheiditz	Saale-Holzland-Kreis	61	07646
07 1 41 124	Scheidt	Rhein-Lahn-Kreis	311	56379
09 5 75 161	Scheinfeld, Stadt	Neustadt a.d.Aisch-Bad Windsheim	4 802	91443
07 2 32 116	Scheitenkorb	Bitburg-Prüm	36	54673
15 2 68 024	Scheikau	Weißenfels	258	06682
08 4 25 108	Scheiklingen, Stadt	Alb-Donau-Kreis	7 092	89601
15 2 56 074	Schellbach	Burgenlandkreis	602	06712
15 3 63 099	Schelldorf	Stendal	113	39517
03 2 54 029	Schellerten	Hildesheim	8 644	31174
01 0 57 070	Schellhorn	Plön	1 470	24211
07 3 36 091	Schellweiler	Kusel	559	66869
08 4 26 134	Schemmerhofen	Biberach	6 848	88433
01 0 61 097	Schenefeld	Steinburg	2 332	25560
01 0 56 044	Schenefeld, Stadt	Pinneberg	16 041	22869
07 1 43 066	Schenkelberg	Westerwaldkreis	694	56244
14 3 74 310	Schenkenberg	Delitzsch	1 110	04509
12 0 73 488	Schenkenberg	Uckermark	309	17291
12 0 69 564	Schenkenberg	Potsdam-Mittelmark	730	14778
12 0 71 336	Schenkendöbern	Spree-Neiße	424	03172
12 0 61 416	Schenkendorf	Dahme-Spreewald	873	15711
12 0 69 568	Schenkenhorst	Potsdam-Mittelmark	398	14532
15 3 70 099	Schenkenhorst	Altmarkkreis Salzwedel	200	39638
08 3 25 050	Schenkenzell	Rottweil	1 987	77773
06 6 32 019	Schenklengsfeld	Hersfeld-Rotenburg	4 944	36277
05 1 70 036	Schermbach	Wesel	13 094	46514
15 3 55 045	Schermcke	Bördekreis	663	39387
15 3 58 056	Schermer	Jerichower Land	1 459	39291
16 0 65 083	Schernberg	Kyffhäuserkreis	3 434	99713
15 3 63 100	Schernebeck	Stendal	240	39517
09 1 76 160	Schernfeld	Eichstätt	2 778	85132
15 3 63 101	Schernikau	Stendal	347	39579
12 0 67 436	Schernsdorf	Oder-Spree	219	15890
09 7 72 197	Scherstetten	Augsburg	953	86872
09 4 71 185	Scheßlitz, Stadt	Bamberg	6 963	96110
15 1 59 039	Scheuder	Köthen	405	06386

1) * Bedeutet, daß die Gemeinde mehrere Postleitzahlen hat;
die hier genannte Zahl ist diejenige des Verwaltungssitzes der Gemeinde.

Schlüssel- nummer	Gemeinde	Kreis/Landkreis	Bevöl- kerung	Post- leit- zahl 1)
07 1 32 098	Scheuerfeld	Altenkirchen (Westerwald)	2 154	57584
07 2 32 117	Scheuern	Bitburg-Prüm	58	54673
09 1 81 138	Scheuring	Landsberg a. Lech	1 553	86937
09 1 86 151	Scheyern	Pfaffenhofen a.d. Ilm	4 199	85298
12 0 61 420	Schiebsdorf	Dahme-Spreewald	109	15938
05 7 66 060	Schieder-Schwalenberg, Stadt ...	Lippe	9 636	32816
16 0 62 048	Schiedungen	Nordhausen	346	99735
15 3 64 019	Schielo	Quedlinburg	649	06493
15 1 54 035	Schierau	Bitterfeld	819	06779
01 0 60 071	Schieren	Segeberg	262	23795
01 0 58 141	Schierensee	Rendsburg-Eckernförde	435	24241
15 3 69 021	Schierke	Wernigerode	920	38879
09 3 75 196	Schierling, Markt	Regensburg	7 046	84069
07 3 33 067	Schiersfeld	Donnersbergkreis	263	67823
07 1 41 125	Schiesheim	Rhein-Lahn-Kreis	262	65623
03 3 52 050	Schiffdorf	Cuxhaven	12 597	27619
07 3 38 025	Schifferstadt, Stadt	Ludwigshafen	18 582	67105
12 0 64 436	Schiffmühle	Märkisch-Oderland	701	16259
10 0 43 116	Schiffweiler	Neunkirchen	17 915	66578
12 0 62 440	Schilda	Elbe-Elster	667	03253
14 3 89 260	Schildau, Gneisenaustadt, Stadt	Torgau-Oschatz	2 883	04889
12 0 65 268	Schildow	Oberhavel	2 833	16552
07 2 35 119	Schillingen	Trier-Saarburg	1 303	54429
09 5 71 198	Schillingsfürst, Stadt	Ansbach	2 665	91583
16 0 68 047	Schillingstedt	Sömmerda	278	99625
01 0 57 071	Schillisdorf	Plön	828	24637
08 3 25 051	Schiltach, Stadt	Rottweil	4 130	77761
09 7 71 162	Schiltberg	Aichach-Friedberg	1 759	86576
13 0 58 092	Schimm	Nordwestmecklenburg	313	23972
07 3 40 043	Schindhard	Pirmasens	567	66996
01 0 58 142	Schinkel	Rendsburg-Eckernförde	980	24214
15 3 63 102	Schinne	Stendal	526	39579
01 0 53 109	Schiphorst	Herzogtum Lauenburg	452	23847
12 0 66 284	Schipkau	Oberspreewald-Lausitz	4 996	01993
14 2 72 320	Schirgiswalde, Stadt	Bautzen	3 118	02681

1) * Bedeutet, daß die Gemeinde mehrere Postleitzahlen hat;
die hier genannte Zahl ist diejenige des Verwaltungssitzes der Gemeinde.

Schlüssel- nummer	Gemeinde	Kreis/Landkreis	Bevöl- kerung	Post- leit- zahl 1)
09 3 74 154	Schirmitz	Neustadt a.d. Waldnaab	1 974	92718
09 4 79 147	Schirnding, Markt	Wunsiedel i. Fichtelgebirge	1 736	95706
14 3 79 680	Schkeuditz, Stadt	Leipziger Land	13 697	04435
16 0 74 083	Schkölen, Stadt	Saale-Holzland-Kreis	1 579	07619
15 1 71 064	Schköna	Wittenberg	887	06773
15 2 61 051	Schkopau	Merseburg-Querfurt	3 201	06258
15 2 68 025	Schkortleben	Weißenfels	660	06688
12 0 61 424	Schlabendorf	Dahme-Spreewald	248	15926
03 1 58 026	Schlade	Wolfenbüttel	5 263	38315
07 2 31 114	Schlade	Bernkastel-Wittlich	140	54534
15 3 58 057	Schlagenthin	Jerichower Land	922	39307
13 0 58 093	Schlagsdorf	Nordwestmecklenburg	1 497	19217
08 1 16 063	Schlaithdorf	Esslingen	1 578	72667
15 1 54 036	Schlaitz	Bitterfeld	881	06774
12 0 69 572	Schlalach	Potsdam-Mittelmark	365	14822
12 0 69 576	Schlamau	Potsdam-Mittelmark	589	14827
09 3 74 155	Schlammsdorf	Neustadt a.d. Waldnaab	837	95519
05 7 66 064	Schlangen	Lippe	8 194	33189
06 4 39 014	Schlangenbad	Rheingau-Taunus-Kreis	6 138	65388
15 3 57 033	Schlanstedt	Halberstadt	1 235	38838
08 1 17 043	Schlat	Göppingen	1 699	73114
15 2 56 075	Schleberoda	Burgenlandkreis	198	06632
09 1 89 141	Schleching	Traunstein	1 730	83259
16 0 69 041	Schlechtsart	Hildburghausen	142	98663
15 1 71 065	Schleesen	Wittenberg	578	06785
14 2 86 380	Schlegel	Löbau-Zittau	1 080	02788
14 1 82 370	Schlegel	Mittweida	274	09661
16 0 75 097	Schlegel	Saale-Orla-Kreis	431	07366
09 1 73 142	Schlehdorf	Bad Tölz-Wolfratshausen	1 024	82444
07 2 35 120	Schleich	Trier-Saarburg	212	54340
16 0 63 068	Schleid	Wartburgkreis	1 155	36419
07 2 32 118	Schleid	Bitburg-Prüm	417	54636
05 3 66 036	Schleiden, Stadt	Euskirchen	13 784	53937
14 2 84 360	Schleife	Niederschles. Oberlausitzkreis ..	2 961	02959
16 0 74 084	Schleifreisen	Saale-Holzland-Kreis	466	07629

1) * Bedeutet, daß die Gemeinde mehrere Postleitzahlen hat;
die hier genannte Zahl ist diejenige des Verwaltungssitzes der Gemeinde.

Schlüssel- nummer	Gemeinde	Kreis/Landkreis	Bevöl- kerung	Post- leit- zahl 1)
16 0 75 098	Schleiz, Stadt	Saale-Orla-Kreis	9 163	07907
14 1 91 270	Schlema	Aue-Schwarzenberg	6 234	08301
13 0 53 081	Schlemmin	Güstrow	156	18249
13 0 57 077	Schlemmin	Nordvorpommern	332	18320
12 0 72 372	Schlenzer	Teltow-Fläming	243	14913
12 0 61 428	Schleppzig	Dahme-Spreewald	633	15910
01 0 57 072	Schlesen	Plön	428	24256
01 0 59 075	Schleswig, Stadt	Schleswig-Flensburg	26 606	24837
14 1 71 260	Schlettau, Stadt	Annaberg	2 435	09487
16 0 69 042	Schleusegrund	Hildburghausen	3 778	98667
16 0 69 043	Schleusingen, Stadt	Hildburghausen	5 964	98553
01 0 51 102	Schlichting	Dithmarschen	249	25776
12 0 62 444	Schlieben, Stadt	Elbe-Elster	2 224	04936
08 3 36 078	Schliengen	Lörrach	4 594	79418
08 4 36 069	Schlier	Ravensburg	3 590	88281
08 1 17 044	Schlierbach	Göppingen	3 655	73278
07 1 40 135	Schlierschied	Rhein-Hunsrück-Kreis	235	55483
09 1 82 131	Schliersee, Markt	Miesbach	6 425	83727
06 5 35 015	Schlitz, Stadt	Vogelsbergkreis	10 281	36110
16 0 74 085	Schlöben	Saale-Holzland-Kreis	670	07646
13 0 56 060	Schloen	Müritz	311	17192
05 7 54 036	Schloß Holte-Stukenbrock	Gütersloh	23 248	33758
07 1 33 089	Schloßböckelheim	Bad Kreuznach	419	55596
16 0 73 078	Schloßkulm	Saalfeld-Rudolstadt	80	07407
16 0 68 048	Schloßvippach	Sömmerda	1 550	99195
01 0 61 098	Schlotfeld	Steinburg	246	25551
16 0 64 057	Schlothelm, Stadt	Unstrut-Hainich-Kreis	4 589	99994
08 3 15 102	Schluchsee	Breisgau-Hochschwarzwald	2 553	79859
06 4 35 025	Schlüchtern, Stadt	Main-Kinzig-Kreis	16 067	36381
09 4 71 220	Schlüsselfeld, Stadt	Bamberg	5 689	96132
12 0 69 580	Schlunkendorf	Potsdam-Mittelmark	164	14547
14 1 93 390	Schlunzig	Zwickauer Land	284	08138
12 0 65 272	Schmachtenhagen	Oberhavel	1 515	16515
13 0 51 070	Schmadebeck	Bad Doberan	259	18236
07 3 40 044	Schmalenberg	Pirmasens	637	67718

1) * Bedeutet, daß die Gemeinde mehrere Postleitzahlen hat;
die hier genannte Zahl ist diejenige des Verwaltungssitzes der Gemeinde.

Schlüssel- nummer	Gemeinde	Kreis/Landkreis	Bevöl- kerung	Post- leitz- zahl 1)
01 0 60 072	Schmalensee	Segeberg	488	24638
01 0 60 073	Schmalfeld	Segeberg	1 807	24640
16 0 66 063	Schmalkalden, Kurort, Stadt	Schmalkalden-Meiningen	19 391	98574
05 9 58 040	Schmallenberg, Stadt	Hochsauerlandkreis	26 620	57392
01 0 58 143	Schmalstede	Rendsburg-Eckernförde	222	24241
15 2 60 053	Schmalzerode	Mansfelder Land	328	06295
12 0 73 492	Schmargendorf	Uckermark	309	16278
13 0 52 069	Schmarsow	Demmin	277	17129
15 3 69 022	Schmatzfeld	Wernigerode	369	38855
13 0 59 089	Schmatzin	Ostvorpommern	406	17390
01 0 51 103	Schmedeswurth	Dithmarschen	215	25724
16 0 69 044	Schmeheim	Hildburghausen	355	98530
10 0 44 117	Schmelz	Saarlouis	17 424	66839
12 0 69 584	Schmergow	Potsdam-Mittelmark	834	14550
12 0 62 448	Schmerkendorf	Elbe-Elster	605	04895
09 3 76 159	Schmidgaden	Schwandorf	2 692	92546
09 3 71 148	Schmidmühlen, Markt	Amberg-Weizbach	2 352	92287
07 1 34 077	Schmidthachenbach	Birkenfeld	434	55758
09 7 71 163	Schmiechen	Aichach-Friedberg	1 077	86511
12 0 73 496	Schmiedeberg	Uckermark	138	16278
14 2 90 410	Schmiedeberg	Weißeritzkreis	3 310	01762
16 0 73 079	Schmiedefeld	Saalfeld-Rudolstadt	1 349	98739
16 0 70 046	Schmiedefeld am Rennsteig	Ilm-Kreis	2 213	98711
16 0 71 083	Schmiedehausen	Weimarer Land	479	99518
16 0 73 081	Schmieden	Saalfeld-Rudolstadt	55	07407
16 0 75 099	Schmieritz	Saale-Orla-Kreis	454	07819
01 0 53 110	Schmilau	Herzogtum Lauenburg	569	23911
15 1 71 066	Schmilkendorf	Wittenberg	250	06896
07 1 34 078	Schmißberg	Birkenfeld	224	55765
07 3 40 224	Schmitshausen	Pirmasens	448	66484
07 1 35 078	Schmitt	Cochem-Zell	168	56825
06 4 34 009	Schmitten	Hochtaunuskreis	8 074	61389
07 1 33 090	Schmittweiler	Bad Kreuznach	222	67829
12 0 73 500	Schmölln	Uckermark	704	17291
14 2 72 330	Schmölln-Putzkau	Bautzen	3 718	01877

1) * Bedeutet, daß die Gemeinde mehrere Postleitzahlen hat;
die hier genannte Zahl ist diejenige des Verwaltungssitzes der Gemeinde.

Schlüssel- nummer	Gemeinde	Kreis/Landkreis	Bevöl- kerung	Post- leitz- zahl 1)
16 0 77 043	Schmölln, Stadt	Altenburger Land	13 222	04626
12 0 71 340	Schmogrow	Spree-Neiße	506	03096
12 0 70 360	Schmolde	Prignitz	372	16945
15 2 61 052	Schmon	Merseburg-Querfurt	861	06268
16 0 75 101	Schmorda	Saale-Orla-Kreis	115	07389
09 4 72 184	Schnabelwaid, Markt	Bayreuth	1 015	91289
03 3 54 021	Schnackenburg, Stadt	Lüchow-Dannenberg	695	29493
14 3 74 320	Schnaditz	Delitzsch	311	04849
09 1 89 142	Schnaitsee	Traunstein	3 497	83530
09 5 74 155	Schnaittach, Markt	Nürnberger Land	8 165	91220
09 3 71 150	Schnaittenbach, Stadt	Amberg-Weizbach	4 460	92253
01 0 53 111	Schnakenbek	Herzogtum Lauenburg	845	21481
01 0 59 076	Schnarup-Thumby	Schleswig-Flensburg	577	24891
14 1 78 570	Schneckengrün	Vogtlandkreis	261	08527
07 3 35 042	Schneckenhausen	Kaiserslautern	588	67699
09 4 76 171	Schneckenlohe	Kronach	1 190	96277
09 6 76 156	Schneeberg, Markt	Miltenberg	1 968	63936
14 1 91 280	Schneeberg, Stadt	Aue-Schwarzenberg	18 018	08289
03 3 54 022	Schnega	Lüchow-Dannenberg	1 601	29465
14 1 78 580	Schneidenbach	Vogtlandkreis	394	08468
15 3 52 034	Schneidlingen	Aschersleben-Staßfurt	1 315	39435
09 1 72 131	Schneizdreuth	Berchtesgadener Land	1 468	83458
09 5 71 199	Schnelldorf	Ansbach	3 294	91625
15 1 71 067	Schnellin	Wittenberg	357	06901
07 1 33 204	Schneppenbach	Bad Kreuznach	289	55608
16 0 69 045	Schnett	Hildburghausen	756	98666
03 3 58 019	Schneverdingen, Stadt	Soltau-Fallingb.	17 030	29640
07 1 40 138	Schnorbach	Rhein-Hunsrück-Kreis	193	55497
08 4 25 110	Schnürpflingen	Alb-Donau-Kreis	1 369	89194
01 0 54 115	Schobüll	Nordfriesland	1 646	25875
15 2 65 046	Schochwitz	Saalkreis	1 044	06179
07 2 35 122	Schoden	Trier-Saarburg	579	54441
12 0 72 376	Schöbendorf	Teltow-Fläming	204	15837
06 5 32 018	Schöffengrund	Lahn-Dill-Kreis	6 328	35641
09 2 72 145	Schöfweg	Freyung-Grafenau	1 346	94572

1) * Bedeutet, daß die Gemeinde mehrere Postleitzahlen hat;
die hier genannte Zahl ist diejenige des Verwaltungssitzes der Gemeinde.

Schlüssel- nummer	Gemeinde	Kreis/Landkreis	Bevöl- kerung	Post- leit- zahl 1)
09 6 71 152	Schöllkrippen, Markt	Aschaffenburg	3 656	63825
09 2 71 149	Schöllnach, Markt	Deggendorf	4 921	94508
12 0 66 288	Schöllnitz	Oberspreewald-Lausitz	342	03229
08 2 35 065	Schömburg	Calw	8 821	75328
16 0 76 065	Schömburg	Greiz	123	07570
08 4 17 057	Schömburg, Stadt	Zollernalbkreis	4 367	72355
07 2 35 123	Schömerich	Trier-Saarburg	133	54314
14 3 89 270	Schöna	Torgau-Oschatz	330	04838
12 0 72 380	Schöna-Kolpien	Teltow-Fläming	361	04936
08 1 15 044	Schönaich	Böblingen	9 954	71101
09 2 77 144	Schönau	Rottal-Inn	1 797	84337
07 3 40 045	Schönau (Pfalz)	Pirmasens	563	66996
09 1 72 132	Schönau a. Königssee	Berchtesgadener Land	5 621	83471
09 6 73 163	Schönau a.d. Brend	Rhön-Grabfeld	1 431	97659
08 3 36 079	Schönau im Schwarzwald, Stadt ..	Lörrach	2 563	79677
14 2 86 390	Schönau-Berzdorf a.d. Eigen	Löbau-Zittau	1 989	02899
08 2 26 080	Schönau, Stadt	Rhein-Neckar-Kreis	4 619	69250
16 0 76 066	Schönbach	Greiz	209	07985
14 2 86 400	Schönbach	Löbau-Zittau	1 437	02708
07 2 33 064	Schönbach	Daun	308	54552
13 0 55 061	Schönbeck	Mecklenburg-Strelitz	529	17349
01 0 58 144	Schönbek	Rendsburg-Eckernförde	174	24582
01 0 53 112	Schönberg	Herzogtum Lauenburg	1 098	22929
09 1 83 143	Schönberg	Mühdorf a. Inn	932	84573
12 0 68 380	Schönberg	Ostprignitz-Ruppin	295	16835
12 0 68 376	Schönberg	Ostprignitz-Ruppin	330	16866
14 1 73 240	Schönberg	Chemnitzer Land	983	08393
15 3 63 103	Schönberg	Stendal	590	39615
14 1 78 590	Schönberg	Vogtlandkreis	331	08539
07 2 31 115	Schönberg	Bernkastel-Wittlich	248	54426
01 0 57 073	Schönberg (Holstein)	Plön	5 842	24217
09 2 72 147	Schönberg, Markt	Freyung-Grafenau	4 014	94513
13 0 58 094	Schönberg, Stadt	Nordwestmecklenburg	4 357	23923
12 0 62 452	Schönborn	Elbe-Elster	1 460	03253
14 2 85 290	Schönborn	Riesa-Großenhain	199	01561

1) * Bedeutet, daß die Gemeinde mehrere Postleitzahlen hat;
die hier genannte Zahl ist diejenige des Verwaltungssitzes der Gemeinde.

Schlüssel- nummer	Gemeinde	Kreis/Landkreis	Bevöl- kerung	Post- leit- zahl 1)
07 1 40 139	Schönborn	Rhein-Hunsrück-Kreis	272	55469
07 1 41 126	Schönborn	Rhein-Lahn-Kreis	689	56370
07 3 33 068	Schönborn	Donnersbergkreis	132	67808
14 1 82 380	Schönborn-Dreiwerden-Seifersbach	Mittweida	1 843	09648
14 1 81 340	Schönbrunn	Mittlerer Erzgebirgskreis	581	09429
14 1 78 600	Schönbrunn	Vogtlandkreis	351	08485
08 2 26 081	Schönbrunn	Rhein-Neckar-Kreis	3 041	69436
09 4 71 186	Schönbrunn i. Steigerwald	Bamberg	1 854	96185
15 2 56 076	Schönbürg	Burgenlandkreis	1 150	06618
07 2 35 124	Schöndorf	Trier-Saarburg	789	54316
16 0 75 102	Schöndorf	Saale-Orla-Kreis	341	07924
12 0 70 364	Schönebeck	Prignitz	150	16928
15 3 67 023	Schönebeck (Elbe), Stadt	Schönebeck	38 786	39218
12 0 73 504	Schöneberg	Uckermark	266	16278
07 1 32 099	Schöneberg	Altenkirchen (Westerwald)	354	57638
07 1 33 091	Schöneberg	Bad Kreuznach	647	55444
06 4 35 026	Schöneck	Main-Kinzig-Kreis	10 763	61137
14 1 78 610	Schöneck/ Vogtl., Stadt	Vogtlandkreis	3 995	08261
07 2 32 304	Schönecken	Bitburg-Prüm	1 666	54614
12 0 61 432	Schönefeld	Dahme-Spreewald	1 810	12529
12 0 72 384	Schönefeld	Teltow-Fläming	126	14913
12 0 72 388	Schöneiche	Teltow-Fläming	537	15749
12 0 67 440	Schöneiche b. Berlin	Oder-Spree	9 428	15566
08 3 36 080	Schönenberg	Lörrach	324	79677
07 3 36 092	Schönenberg-Kübelberg	Kusel	5 333	66901
12 0 60 204	Schönerlinde	Barnim	966	16352
12 0 73 508	Schönermark	Uckermark	444	16278
12 0 65 276	Schönermark	Oberhavel	459	16775
12 0 68 384	Schönermark	Ostprignitz-Ruppin	308	16845
12 0 73 512	Schönermark	Uckermark	531	17291
12 0 62 456	Schönewalde	Elbe-Elster	200	03253
12 0 62 460	Schönewalde, Stadt	Elbe-Elster	1 075	04916
16 0 65 064	Schönewerda	Kyffhäuserkreis	864	06556
03 1 51 026	Schönewörde	Gifhorn	925	29396
12 0 73 520	Schönfeld	Uckermark	845	17291

1) * Bedeutet, daß die Gemeinde mehrere Postleitzahlen hat;
die hier genannte Zahl ist diejenige des Verwaltungssitzes der Gemeinde.

4 Gemeinden in alphabetischer Ordnung mit Schlüsselnummer,
Bevölkerung und Postleitzahl am 01.01.1996

S

Schlüssel- nummer	Gemeinde	Kreis/Landkreis	Bevöl- kerung	Post- leit- zahl 1)
13 0 52 070	Schönfeld	Demmin	417	17111
12 0 73 516	Schönfeld	Uckermark	173	16307
15 3 63 104	Schönfeld	Stendal	264	39524
14 2 85 300	Schönfeld	Riesa-Großenhain	1 969	01561
14 1 71 270	Schönfeld	Annaberg	859	09488
12 0 60 208	Schönfeld	Barnim	426	16356
14 2 87 360	Schönfeld-Weißig	Sächsische Schweiz	8 916	01474
12 0 67 444	Schönfelde	Oder-Spree	308	15518
12 0 65 280	Schönfließ	Oberhavel	393	16567
12 0 64 440	Schönfließ	Märkisch-Oderland	152	15326
09 1 79 147	Schöngeising	Fürstenfeldbruck	1 693	82296
16 0 74 086	Schöngleina	Saale-Holzland-Kreis	525	07646
16 0 61 084	Schönhagen	Eichsfeld	138	37318
12 0 72 392	Schönhagen	Teltow-Fläming	304	14959
12 0 70 368	Schönhagen b. Gumtow	Prignitz	164	16866
13 0 55 062	Schönhausen	Mecklenburg-Strelitz	376	17337
15 3 63 105	Schönhausen (Elbe)	Stendal	2 209	39524
14 1 91 290	Schönheide	Aue-Schwarzenberg	5 910	08304
12 0 63 268	Schönholz-Neuwerder	Havelland	185	14728
01 0 58 145	Schönhorst	Rendsburg-Eckernförde	336	24220
03 1 54 019	Schöningen, Stadt	Helmstedt	14 767	38364
01 0 57 074	Schönkirchen	Plön	6 075	24232
12 0 73 524	Schönnow	Uckermark	248	16306
12 0 60 212	Schönnow	Barnim	3 463	16321
09 3 76 160	Schönsee, Stadt	Schwandorf	2 859	92539
16 0 64 058	Schönstedt	Unstrut-Hainich-Kreis	1 410	99947
08 1 26 072	Schöntal	Hohenlohekreis	5 732	74214
14 2 92 480	Schönteichen	Westlausitz-Dresdner Land	2 303	01936
09 3 72 157	Schönthal	Cham	1 892	93488
08 3 26 054	Schönwald im Schwarzwald	Schwarzwald-Baar-Kreis	2 706	78141
09 4 79 150	Schönwald, Stadt	Wunsiedel i. Fichtelgebirge	4 031	95173
12 0 60 216	Schönwalde	Barnim	1 555	16352
12 0 61 436	Schönwalde	Dahme-Spreewald	1 285	15910
13 0 62 053	Schönwalde	Uecker-Randow	594	17309
12 0 63 272	Schönwalde	Havelland	3 102	14621

1) * Bedeutet, daß die Gemeinde mehrere Postleitzahlen hat;
die hier genannte Zahl ist diejenige des Verwaltungssitzes der Gemeinde.

Schlüssel- nummer	Gemeinde	Kreis/Landkreis	Bevöl- kerung	Post- leit- zahl 1)
15 3 63 106	Schönwalde (Altmark)	Stendal	113	39517
01 0 55 038	Schönwalde am Bungsberg	Ostholstein	2 463	23744
12 0 73 528	Schönwerder	Uckermark	344	17291
14 3 74 325	Schönwölkau	Delitzsch	2 358	04509
03 1 58 027	Schöppenstedt, Stadt	Wolfenbüttel	6 068	38170
05 5 54 052	Schöppingen	Borken	6 379	48624
16 0 74 087	Schöps	Saale-Holzland-Kreis	295	07768
14 2 84 370	Schöpstal	Niederschles. Oberlausitzkreis ..	2 578	02829
03 2 51 031	Scholen	Diepholz	809	27251
09 6 77 182	Schollbrunn	Main-Spessart	967	97852
15 3 63 107	Schollene	Stendal	1 385	14715
08 3 26 055	Schonach im Schwarzwald	Schwarzwald-Baar-Kreis	4 340	78136
09 1 81 139	Schondorf a. Ammersee	Landsberg a. Lech	3 567	86938
09 6 72 149	Schondra, Markt	Bad Kissingen	1 739	97795
09 1 90 148	Schongau, Stadt	Weilheim-Schongau	11 731	86956
09 1 87 173	Schonstett	Rosenheim	1 161	83137
09 6 78 174	Schonungen	Schweinfurt	8 289	97453
08 3 36 081	Schopfheim, Stadt	Lörrach	18 187	79650
08 2 37 061	Schopfloch	Freudenstadt	2 373	72296
09 5 71 200	Schopfloch, Markt	Ansbach	2 882	91626
07 3 35 204	Schopp	Kaiserslautern	1 507	67707
15 3 58 058	Schopsdorf	Jerichower Land	231	39291
12 0 71 344	Schorbus	Spree-Neiße	597	03058
09 3 72 158	Schorndorf	Cham	2 223	93489
08 1 19 067	Schorndorf, Stadt	Rems-Murr-Kreis	38 005	73614
07 3 31 059	Schornsheim	Alzey-Worms	1 508	55288
15 3 63 108	Schorstedt	Stendal	337	39606
03 4 55 015	Schortens	Friesland	20 837	26419
15 1 59 040	Schortewitz	Köthen	757	06369
13 0 54 095	Schossin	Ludwigslust	238	19073
06 5 35 016	Schotten, Stadt	Vogelsbergkreis	11 709	63679
12 0 62 464	Schraden	Elbe-Elster	607	04928
08 3 25 053	Schramberg, Stadt	Rottweil	19 598	78713
15 3 70 100	Schrampe	Altmarkkreis Salzwedel	300	39619
15 2 61 053	Schraplau, Stadt	Merseburg-Querfurt	1 593	06279

1) * Bedeutet, daß die Gemeinde mehrere Postleitzahlen hat;
die hier genannte Zahl ist diejenige des Verwaltungssitzes der Gemeinde.

Schlüssel- nummer	Gemeinde	Kreis/Landkreis	Bevöl- kerung	Post- leit- zahl 1)
14 3 75 170	Schrebitz	Döbeln	588	04720
06 6 34 021	Schrecksbach	Schwalm-Eder-Kreis	3 380	34637
15 1 54 037	Schrenz	Bitterfeld	608	06780
12 0 70 372	Schreppkow	Prignitz	201	16866
01 0 53 113	Schretstaken	Herzogtum Lauenburg	477	21493
08 2 26 082	Schriesheim, Stadt	Rhein-Neckar-Kreis	13 415	69198
09 1 85 158	Schrobenhausen, Stadt	Neuburg-Schrobenhausen	15 596	86529
08 1 27 075	Schrozberg, Stadt	Schwäbisch Hall	6 169	74575
01 0 51 104	Schrum	Dithmarschen	76	25782
01 0 59 077	Schuby	Schleswig-Flensburg	2 204	24850
01 0 58 146	Schülldorf	Rendsburg-Eckernförde	506	24790
07 2 33 239	Schüller	Daun	333	54586
01 0 51 105	Schülz	Dithmarschen	484	25764
01 0 58 147	Schülz b. Nortorf	Rendsburg-Eckernförde	677	24589
01 0 58 148	Schülz b. Rendsburg	Rendsburg-Eckernförde	899	24813
12 0 72 396	Schünow	Teltow-Fläming	243	15806
07 1 32 100	Schürdt	Altenkirchen (Westerwald)	210	57632
01 0 53 114	Schürensöhlen	Herzogtum Lauenburg	169	23847
03 4 56 021	Schüttorf, Stadt	Grafschaft Bentheim	10 949	48465
15 1 71 068	Schützberg	Wittenberg	197	06917
12 0 61 440	Schuhlen-Wiese	Dahme-Spreewald	264	15910
07 1 31 074	Schuld	Ahrweiler	846	53520
13 0 57 078	Schulenberg	Nordvorpommern	413	18334
03 1 53 011	Schulenberg im Oberharz	Goslar	363	38707
01 0 53 115	Schulendorf	Herzogtum Lauenburg	403	21516
12 0 64 444	Schulzendorf	Märkisch-Oderland	364	16269
12 0 65 284	Schulzendorf	Oberhavel	346	16775
12 0 61 444	Schulzendorf	Dahme-Spreewald	5 850	15732
08 3 17 121	Schuttertal	Ortenaukreis	3 415	77978
08 3 17 122	Schutterwald	Ortenaukreis	6 844	77746
07 2 33 065	Schutz	Daun	154	54570
07 1 32 101	Schutzbach	Altenkirchen (Westerwald)	467	57520
13 0 51 071	Schwaan, Stadt	Bad Doberan	5 174	18258
16 0 76 067	Schwaara	Greiz	120	07554
09 5 65 000	Schwabach, Stadt	Kreisfreie Stadt	37 639	91126

1) * Bedeutet, daß die Gemeinde mehrere Postleitzahlen hat;
die hier genannte Zahl ist diejenige des Verwaltungssitzes der Gemeinde.

Schlüssel- nummer	Gemeinde	Kreis/Landkreis	Bevöl- kerung	Post- leit- zahl 1)
09 1 90 149	Schwabbruck	Weilheim-Schongau	811	86986
07 3 39 051	Schwabenheim an der Selz	Mainz-Bingen	2 430	55270
09 1 74 143	Schwabhausen	Dachau	5 238	85247
16 0 67 059	Schwabhausen	Gotha	699	99869
09 7 72 200	Schwabmünchen, Stadt	Augsburg	12 246	86830
09 1 90 151	Schwabsoien	Weilheim-Schongau	1 243	86987
01 0 54 116	Schwabstedt	Nordfriesland	1 242	25876
08 1 36 065	Schwäbisch Gmünd, Stadt	Ostalbkreis	63 734	73525 *
08 1 27 076	Schwäbisch Hall, Stadt	Schwäbisch Hall	34 910	74523
03 2 51 032	Schwaförden	Diepholz	1 548	27252
09 5 74 156	Schwaig b. Nürnberg	Nürnberger Land	8 389	90571
09 1 80 131	Schwaigen	Garmisch-Partenkirchen	632	82445
08 1 25 086	Schwaigern, Stadt	Heilbronn	10 404	74193
08 1 19 068	Schwaikheim	Rems-Murr-Kreis	8 437	71409
10 0 44 118	Schwalbach	Saarlouis	19 262	66773
06 4 36 011	Schwalbach am Taunus, Stadt	Main-Taunus-Kreis	14 359	65824
07 1 40 140	Schwall	Rhein-Hunsrück-Kreis	225	56281
16 0 66 064	Schwallungen	Schmalkalden-Meiningen	2 977	98590
06 6 34 022	Schwalmsstadt, Stadt	Schwalme-Eder-Kreis	19 044	34613
06 5 35 017	Schwalmtal	Vogelsbergkreis	3 405	36318
05 1 66 024	Schwalmtal	Viersen	17 116	41366
08 3 17 150	Schwanau	Ortenaukreis	6 299	77963
13 0 55 063	Schwanbeck	Mecklenburg-Strelitz	399	17099
09 3 76 161	Schwandorf, Stadt	Schwandorf	27 296	92421
12 0 60 220	Schwanebeck	Barnim	2 886	16341
12 0 69 588	Schwanebeck	Potsdam-Mittelmark	289	14806
15 3 57 034	Schwanebeck, Stadt	Halberstadt	2 421	39397
15 3 55 046	Schwaneberg	Bördekreis	743	39171
15 3 62 081	Schwanefeld	Ohrekreis	392	39343
03 3 56 009	Schwanewede	Osterholz	17 952	28790
09 6 78 175	Schwanfeld	Schweinfurt	2 011	97523
09 7 77 169	Schwangau	Ostallgäu	3 415	87645
13 0 54 096	Schwanheide	Ludwigslust	740	19258
07 3 40 047	Schwanheim	Pirmasens	580	76848
12 0 68 388	Schwanow	Ostprignitz-Ruppin	140	16831

1) * Bedeutet, daß die Gemeinde mehrere Postleitzahlen hat;
die hier genannte Zahl ist diejenige des Verwaltungssitzes der Gemeinde.

Schlüssel- nummer	Gemeinde	Kreis/Landkreis	Bevöl- kerung	Post- leit- zahl 1)
09 5 76 132	Schwanstetten, Markt	Roth	7 058	90596
12 0 65 288	Schwante	Oberhavel	1 195	16727
03 2 51 033	Schwarne	Diepholz	2 073	27327
03 3 58 020	Schwarmstedt	Soltau-Fallingb.	4 888	29690
01 0 57 076	Schwartbuck	Plön	716	24257
13 0 56 061	Schwarz	Müritz	475	17252
16 0 66 065	Schwarza	Schmalkalden-Meiningen	1 448	98547
08 2 25 116	Schwarzach	Neckar-Odenwald-Kreis	3 194	74869
09 6 75 165	Schwarzach a. Main, Markt	Kitzingen	3 452	97359
09 3 76 162	Schwarzach b. Nabburg	Schwandorf	1 468	92548
09 2 78 187	Schwarzach, Markt	Straubing-Bogen	2 638	94374
12 0 66 292	Schwarzbach	Oberspreewald-Lausitz	745	01945
14 1 71 280	Schwarzbach	Annaberg	577	09481
16 0 76 068	Schwarzbach	Greiz	268	07589
16 0 73 082	Schwarzburg	Saalfeld-Rudolstadt	735	07427
12 0 71 348	Schwarze Pumpe	Spree-Neiße	2 909	03139
07 1 40 141	Schwarzen	Rhein-Hunsrück-Kreis	125	55481
09 3 74 156	Schwarzenbach	Neustadt a.d. Waldnaab	978	92720
09 4 75 169	Schwarzenbach a. Wald, Stadt ...	Hof	5 723	95131
09 4 75 168	Schwarzenbach a.d. Saale, Stadt	Hof	8 514	95126
01 0 53 116	Schwarzenbek, Stadt	Herzogtum Lauenburg	12 247	21493
14 1 91 300	Schwarzenberg/ Erzgeb., Stadt ..	Aue-Schwarzenberg	19 251	08340
07 2 31 116	Schwarzenborn	Bernkastel-Wittlich	38	54533
06 6 34 023	Schwarzenborn, Stadt	Schwalme-Eder-Kreis	1 339	34639
09 5 74 157	Schwarzenbruck	Nürnberger Land	8 806	90592
09 3 76 163	Schwarzenfeld, Markt	Schwandorf	6 285	92521
07 1 33 205	Schwarzerden	Bad Kreuznach	265	55629
12 0 66 296	Schwarzheide/N.L., Stadt	Oberspreewald-Lausitz	7 881	01987
09 3 76 164	Schwarzhofen, Markt	Schwandorf	1 680	92447
15 3 63 109	Schwarzholz	Stendal	247	39596
09 6 78 176	Schwebheim	Schweinfurt	3 932	97525
07 3 35 043	Schwedelbach	Kaiserslautern	984	67685
01 0 58 150	Schwedeneck	Rendsburg-Eckernförde	2 717	24229
12 0 73 532	Schwedt/Oder, Stadt	Uckermark	47 293	16303
07 3 34 028	Schwegenheim	Germersheim	2 470	67365

1) * Bedeutet, daß die Gemeinde mehrere Postleitzahlen hat;
die hier genannte Zahl ist diejenige des Verwaltungssitzes der Gemeinde.

Schlüssel- nummer	Gemeinde	Kreis/Landkreis	Bevöl- kerung	Post- leitz- zahl 1)
07 2 35 125	Schweich, Stadt	Trier-Saarburg	6 022	54338
16 0 69 046	Schweickershausen	Hildburghausen	137	98663
07 3 37 071	Schweigen-Rechtenbach	Südliche Weinstraße	1 398	76889
07 1 41 127	Schweighausen	Rhein-Lahn-Kreis	207	56377
07 3 37 072	Schweighofen	Südliche Weinstraße	581	76889
16 0 63 069	Schweina	Wartburgkreis	3 228	36448
16 0 73 083	Schweinbach	Saalfeld-Rudolstadt	179	07338
03 4 62 013	Schweindorf	Wittmund	565	26556
09 6 62 000	Schweinfurt, Stadt	Kreisfreie Stadt	55 722	97421 *
15 1 51 054	Schweinitz	Anhalt-Zerbst	348	39279
12 0 68 392	Schweinrich	Ostprignitz-Ruppin	197	16909
07 1 33 092	Schweinschied	Bad Kreuznach	227	67744
07 3 33 069	Schweisweiler	Donnersbergkreis	388	67808
09 1 86 152	Schweitenkirchen	Pfaffenhofen a.d. Ilm	4 437	85301
07 3 40 048	Schweix	Pirmasens	360	66957
05 9 54 024	Schwelm, Stadt	Ennepe-Ruhr-Kreis	30 729	58332
15 1 54 038	Schwemsa	Bitterfeld	635	06774
15 2 66 042	Schwenda	Sangerhausen	697	06547
08 4 26 108	Schwendl	Biberach	5 860	88477
08 4 37 102	Schwenningen	Sigmaringen	1 668	72477
09 7 73 164	Schwenningen	Dillingen a.d. Donau	1 461	89443
14 2 92 500	Schwepnitz	Westlausitz-Dresdner Land	3 106	01936
07 1 33 093	Schweppenhausen	Bad Kreuznach	933	55444
07 1 34 079	Schwerbach	Birkenfeld	69	55624
12 0 61 448	Schwerin	Dahme-Spreewald	709	15755
12 0 67 448	Schwerin	Oder-Spree	92	15859
13 0 04 000	Schwerin, Landeshauptstadt	Kreisfreie Stadt	114 688	19055 *
03 2 56 028	Schweringen	Nienburg (Weser)	811	27324
13 0 59 090	Schwerinsburg	Ostvorpommern	162	17398
03 4 57 019	Schwerinsdorf	Leer	706	26835
16 0 68 049	Schwerstedt	Sömmerda	691	99634
16 0 71 085	Schwerstedt	Weimarer Land	384	99439
05 9 78 028	Schwerte, Stadt	Unna	50 734	58239
15 2 65 047	Schwerz	Saalkreis	608	06188
12 0 67 452	Schwerzko	Oder-Spree	143	15898

1) * Bedeutet, daß die Gemeinde mehrere Postleitzahlen hat;
die hier genannte Zahl ist diejenige des Verwaltungssitzes der Gemeinde.

4 Gemeinden in alphabetischer Ordnung mit Schlüsselnummer,
Bevölkerung und Postleitzahl am 01.01.1996

S

Schlüssel- nummer	Gemeinde	Kreis/Landkreis	Bevöl- kerung	Post- leit- zahl 1)
01 0 54 118	Schwesing	Nordfriesland	787	25813
08 2 26 084	Schwetzingen, Stadt	Rhein-Neckar-Kreis	21 872	68723
13 0 55 064	Schwichtenberg	Mecklenburg-Strelitz	523	17099
16 0 66 066	Schwickershausen	Schmalkalden-Meiningen	333	98631
08 1 18 067	Schwieberdingen	Ludwigsburg	9 458	71701
03 3 60 019	Schwienau	Uelzen	814	29593
15 3 70 101	Schwiesau	Altmarkkreis Salzwedel	429	39638
09 1 81 140	Schwiffling	Landsberg a. Lech	747	86940
09 1 83 144	Schwindegg	Mühlendorf a. Inn	3 370	84419
13 0 56 062	Schwinkendorf	Müritz	414	17139
07 2 32 305	Schwirzheim	Bitburg-Prüm	398	54597
01 0 60 074	Schwissel	Segeberg	231	23795
16 0 61 085	Schwobfeld	Eichsfeld	124	37318
08 3 36 082	Schwörstadt	Lörrach	2 536	79739
07 1 34 080	Schwollen	Birkenfeld	487	55767
03 1 51 027	Schwülper	Gifhorn	5 675	38179
14 2 87 370	Sebnitz, Stadt	Sächsische Schweiz	9 989	01855
07 1 43 292	Seck	Westerwaldkreis	1 254	56479
08 2 25 091	Seckach	Neckar-Odenwald-Kreis	4 344	74743
12 0 69 596	Seddiner See	Potsdam-Mittelmark	4 268	14554
12 0 66 300	Sedlitz	Oberspreewald-Lausitz	1 069	01968
08 3 17 126	Seebach	Ortenaukreis	1 486	77889
16 0 63 071	Seebach	Wartburgkreis	3 405	99846
12 0 68 396	Seebeck-Strubensee	Ostprignitz-Ruppin	327	16835
15 3 70 102	Seebenau	Altmarkkreis Salzwedel	609	29413
16 0 67 062	Seeborgen	Gotha	1 389	99869
03 1 52 024	Seeburg	Göttingen	1 560	37136
12 0 69 592	Seeburg	Potsdam-Mittelmark	440	14476
15 2 60 054	Seeburg	Mansfelder Land	650	06317
01 0 60 075	Seedorf	Segeberg	1 999	23823
01 0 53 117	Seedorf	Herzogtum Lauenburg	539	23883
03 3 57 042	Seedorf	Rotenburg (Wümme)	609	27404
01 0 58 151	Seefeld	Rendsburg-Eckernförde	336	25557
09 1 88 132	Seefeld	Starnberg	6 470	82229
12 0 60 224	Seefeld	Barnim	1 103	16356

1) * Bedeutet, daß die Gemeinde mehrere Postleitzahlen hat;
die hier genannte Zahl ist diejenige des Verwaltungssitzes der Gemeinde.

Schlüssel- nummer	Gemeinde	Kreis/Landkreis	Bevöl- kerung	Post- leit- zahl 1)
09 7 77 170	Seeg	Ostallgäu	2 752	87637
16 0 65 066	Seega	Kyffhäuserkreis	517	06567
14 3 79 690	Seehausen	Leipziger Land	1 400	04448
12 0 73 536	Seehausen	Uckermark	203	17291
12 0 72 400	Seehausen	Teltow-Fläming	371	14913
15 3 63 110	Seehausen (Altmark), Stadt	Stendal	4 824	39615
09 1 80 132	Seehausen a. Staffelsee	Garmisch-Partenkirchen	2 059	82418
15 3 55 047	Seehausen, Stadt	Bördekreis	2 068	39365
06 4 32 022	Seeheim-Jugenheim	Darmstadt-Dieburg	16 484	64342
13 0 58 095	Seehof	Nordwestmecklenburg	862	19069
08 4 26 109	Seekirch	Biberach	223	88422
08 3 17 127	Seelbach	Ortenaukreis	4 993	77960
07 1 41 128	Seelbach	Rhein-Lahn-Kreis	425	56377
07 1 32 103	Seelbach (Westerwald)	Altenkirchen (Westerwald)	357	57632
07 1 32 102	Seelbach bei Hamm (Sieg)	Altenkirchen (Westerwald)	210	57577
07 3 33 203	Seelen	Donnersbergkreis	180	67744
16 0 76 069	Seelingstädt	Greiz	1 610	07580
14 1 82 390	Seelitz	Mittweida	2 135	09306
12 0 64 448	Seelow, Stadt	Märkisch-Oderland	5 167	15306
03 2 53 014	Seelze, Stadt	Hannover	32 702	30926
09 1 89 143	Seeon-Seebruck	Traunstein	4 242	83370
14 2 85 310	Seerhausen	Riesa-Großenhain	575	01594
07 1 33 094	Seesbach	Bad Kreuznach	638	55629
03 1 53 012	Seesen, Stadt	Goslar	22 574	38723
09 1 90 152	Seeshaupt	Weilheim-Schongau	2 605	82402
01 0 56 033	Seester	Pinneberg	873	25370
01 0 56 045	Seestermühe	Pinneberg	837	25371
01 0 54 119	Seeth	Nordfriesland	689	25878
01 0 56 046	Seeth-Ekholz	Pinneberg	660	25337
15 3 70 103	Seethen	Altmarkkreis Salzwedel	172	39638
03 3 53 031	Seevetal	Harburg	38 383	21218 *
08 2 37 073	Seewald	Freudenstadt	2 396	72297
07 2 32 119	Seffern	Bitburg-Prüm	335	54636
07 2 32 120	Sefferweich	Bitburg-Prüm	271	54636
12 0 68 400	Segeletz	Ostprignitz-Ruppin	241	16845

1) * Bedeutet, daß die Gemeinde mehrere Postleitzahlen hat;
die hier genannte Zahl ist diejenige des Verwaltungssitzes der Gemeinde.

Schlüssel- nummer	Gemeinde	Kreis/Landkreis	Bevöl- kerung	Post- leit- zahl 1)
03 2 57 034	Seggebruch	Schaumburg	1 235	31691
15 3 62 082	Seggerde	Ohrekreis	140	39356
09 6 75 166	Segnitz	Kitzingen	853	97340
01 0 58 152	Sehestedt	Rendsburg-Eckernförde	703	24814
03 1 58 028	Sehlde	Wolfenbüttel	1 034	38279
03 2 54 030	Sehlem	Hildesheim	983	31196
07 2 31 117	Sehlem	Bernkastel-Wittlich	847	54518
13 0 61 037	Sehlen	Rügen	691	18528
14 1 71 290	Sehma	Annaberg	2 891	09465
03 2 53 015	Sehnde	Hannover	18 622	31319
07 1 33 095	Seibersbach	Bad Kreuznach	1 495	55444
16 0 74 088	Seifartsdorf	Saale-Holzland-Kreis	158	07613
07 1 32 104	Seifen	Altenkirchen (Westerwald)	172	57632
14 1 81 350	Seiffen/ Erzgeb., Kurort	Mittlerer Erzgebirgskreis	3 020	09548
14 2 86 410	Seifhennersdorf, Stadt	Löbau-Zittau	5 716	02782
12 0 65 292	Seilershof	Oberhavel	215	16775
07 2 32 306	Seinsfeld	Bitburg-Prüm	199	54655
09 6 75 167	Seinsheim, Markt	Kitzingen	1 132	97342
16 0 75 103	Seisla	Saale-Orla-Kreis	173	07389
16 0 74 089	Seitenroda	Saale-Holzland-Kreis	205	07768
08 3 27 055	Seitingen-Oberflacht	Tuttlingen	2 130	78606
07 2 32 307	Seiwerath	Bitburg-Prüm	171	54597
09 4 79 152	Selb, Stadt	Wunsiedel i. Fichtelgebirge	19 533	95100
07 1 32 105	Selbach (Sieg)	Altenkirchen (Westerwald)	782	57539
12 0 63 276	Selbelang	Havelland	330	14641
15 1 71 069	Selbitz	Wittenberg	458	06773
09 4 75 171	Selbitz, Stadt	Hof	4 999	95152
07 3 36 094	Selchenbach	Kusel	358	66871
12 0 61 452	Selchow	Dahme-Spreewald	297	15831
12 0 67 456	Selchow	Oder-Spree	258	15859
01 0 57 077	Selent	Plön	1 247	24238
05 3 70 024	Selkant	Heinsberg	8 980	52538
06 4 38 013	Seligenstadt, Stadt	Offenbach	18 738	63500
01 0 59 078	Selk	Schleswig-Flensburg	749	24884
12 0 61 456	Sellendorf	Dahme-Spreewald	378	15938

1) * Bedeutet, daß die Gemeinde mehrere Postleitzahlen hat;
die hier genannte Zahl ist diejenige des Verwaltungssitzes der Gemeinde.

Schlüssel- nummer	Gemeinde	Kreis/Landkreis	Bevöl- kerung	Post- leit- zahl 1)
07 2 32 308	Sellerich	Bitburg-Prüm	348	54608
12 0 71 352	Sellessen	Spree-Neiße	799	03130
13 0 61 038	Sellin	Rügen	2 690	18586
05 9 78 032	Selm, Stadt	Unna	26 214	59379
13 0 58 096	Selmsdorf	Nordwestmecklenburg	1 497	23923
13 0 53 082	Selow	Güstrow	547	18246
13 0 51 072	Selpin	Bad Doberan	775	18195
03 3 57 043	Selsingen	Rotenburg (Wümme)	3 116	27446
06 5 33 014	Selters (Taunus)	Limburg-Weilburg	7 943	65618
07 1 43 067	Selters (Westerwald)	Westerwaldkreis	2 526	56242
07 3 39 053	Selzen	Mainz-Bingen	1 370	55278
07 3 35 205	Sembach	Kaiserslautern	1 184	67681
12 0 71 356	Sembten	Spree-Neiße	354	03172
12 0 63 280	Semlin	Havelland	409	14715
13 0 57 079	Semlow	Nordvorpommern	1 079	18334
03 1 58 029	Semmenstedt	Wolfenbüttel	641	38327
05 5 58 044	Senden	Coesfeld	18 796	48308
09 7 75 152	Senden, Stadt	Neu-Ulm	21 451	89250
05 5 70 040	Sendenhorst, Stadt	Warendorf	12 252	48324
12 0 66 304	Senftenberg, Stadt	Oberspreewald-Lausitz	27 336	01968
12 0 60 228	Senftenhütte	Barnim	192	16230
09 3 73 159	Sengenthal	Neumarkt i.d. OPf.	2 415	92369
07 2 32 309	Sengerich	Bitburg-Prüm	19	54619
07 1 35 079	Senheim	Cochem-Zell	634	56820
15 2 65 048	Sennewitz	Saalkreis	1 110	06193
09 6 78 178	Sennfeld	Schweinfurt	4 329	97526
06 4 37 015	Sensbachtal	Odenwaldkreis	1 125	64759
07 1 31 075	Senscheid	Ahrweiler	113	53520
15 1 51 055	Senst	Anhalt-Zerbst	263	06869
07 1 34 081	Sensweiler	Birkenfeld	588	55758
12 0 61 460	Senzig	Dahme-Spreewald	2 145	15754
12 0 63 284	Senzke	Havelland	265	14662
16 0 74 091	Serba	Saale-Holzland-Kreis	831	07616
12 0 71 360	Sergen	Spree-Neiße	326	03058
15 1 51 056	Serno	Anhalt-Zerbst	398	06862

1) * Bedeutet, daß die Gemeinde mehrere Postleitzahlen hat;
die hier genannte Zahl ist diejenige des Verwaltungssitzes der Gemeinde.

Schlüssel- nummer	Gemeinde	Kreis/Landkreis	Bevöl- kerung	Post- leit- zahl 1)
12 0 72 404	Sernow	Teltow-Fläming	145	14913
07 2 35 126	Serrig	Trier-Saarburg	1 409	54455
08 1 18 068	Sersheim	Ludwigsburg	4 867	74372
12 0 60 232	Serwest	Barnim	343	16230
07 1 43 068	Sessenbach	Westerwaldkreis	511	56237
07 1 43 069	Sessenhausen	Westerwaldkreis	774	56244
09 4 73 165	Seßlach, Stadt	Coburg	4 036	96145
01 0 60 076	Seth	Segeberg	1 758	23845
13 0 54 097	Setzin	Ludwigslust	526	19230
08 4 25 112	Setzingen	Alb-Donau-Kreis	626	89129
09 3 73 160	Seubersdorf i.d. OPf.	Neumarkt i.d. OPf.	4 833	92358
16 0 75 104	Seubtendorf	Saale-Orla-Kreis	242	07922
09 5 73 126	Seukendorf	Fürth	2 714	90556
03 1 52 025	Seulingen	Göttingen	1 387	37136
07 2 32 310	Sevenig (Our)	Bitburg-Prüm	70	54617
07 2 32 121	Sevenig bei Neuburg	Bitburg-Prüm	46	54673
13 0 60 070	Severin	Parchim	275	19374
12 0 68 404	Sewekow	Ostprignitz-Ruppin	203	16909
08 3 16 039	Sexau	Emmendingen	3 072	79350
09 4 72 188	Seybothenreuth	Bayreuth	1 039	95517
15 1 71 070	Seyda, Stadt	Wittenberg	1 158	06918
03 2 54 031	Sibbesse	Hildesheim	2 668	31079
15 3 70 104	Sichau	Altmarkkreis Salzwedel	229	39649
16 0 61 086	Sickerode	Eichsfeld	186	37308
03 1 58 030	Sickte	Wolfenbüttel	5 080	38173
07 3 37 073	Siebeldingen	Südliche Weinstraße	979	76833
07 1 37 099	Siebenbach	Mayen-Koblenz	197	56729
01 0 53 118	Siebenbäumen	Herzogtum Lauenburg	558	23847
01 0 53 119	Siebeneichen	Herzogtum Lauenburg	259	21514
14 1 77 390	Siebenlehn, Stadt	Freiberg	2 374	09634
15 2 60 055	Siebiggerode	Mansfelder Land	701	06308
13 0 52 071	Siedenbollentin	Demmin	801	17089
13 0 52 072	Siedenbrünzow	Demmin	449	17111
03 2 51 034	Siedenburg, Flecken	Diepholz	1 259	27254
15 3 70 105	Siedenlangenbeck	Altmarkkreis Salzwedel	481	29416

1) * Bedeutet, daß die Gemeinde mehrere Postleitzahlen hat;
die hier genannte Zahl ist diejenige des Verwaltungssitzes der Gemeinde.

Schlüssel- nummer	Gemeinde	Kreis/Landkreis	Bevöl- kerung	Post- leit- zahl 1)
07 3 31 060	Siefersheim	Alzey-Worms	1 071	55599
12 0 61 464	Siegadel	Dahme-Spreewald	97	15913
06 5 32 019	Siegbach	Lahn-Dill-Kreis	3 053	35768
05 3 82 060	Siegburg, Stadt	Rhein-Sieg-Kreis	36 998	53721
08 1 25 087	Siegelsbach	Heilbronn	1 486	74936
05 9 70 040	Siegen, Stadt	Siegen-Wittgenstein	111 398	57072 *
09 2 73 172	Siegenburg, Markt	Kelheim	2 936	93354
16 0 72 017	Siegmundsburg	Sonneberg	283	98749
09 1 89 145	Siegsdorf	Traunstein	7 554	83313
01 0 62 069	Siek	Stormarn	1 857	22962
09 7 71 165	Sielenbach	Aichach-Friedberg	1 408	86577
13 0 57 080	Siemersdorf	Nordvorpommern	545	18465
07 1 34 082	Sien	Birkenfeld	621	55758
07 1 34 083	Sienhachenbach	Birkenfeld	213	55758
01 0 55 039	Sierksdorf	Ostholstein	1 499	23730
01 0 53 120	Sierksrade	Herzogtum Lauenburg	309	23847
07 1 31 076	Sierscheid	Ahrweiler	97	53520
07 1 43 070	Siershahn	Westerwaldkreis	2 683	56427
15 2 60 056	Siersleben	Mansfelder Land	1 872	06308
07 1 34 084	Siesbach	Birkenfeld	413	55767
15 3 62 083	Siestedt	Ohrekreis	608	39356
12 0 72 408	Siethen	Teltow-Fläming	619	14974
13 0 56 063	Sietow	Müritz	530	17209
12 0 64 452	Sietzing	Märkisch-Oderland	272	15320
15 2 65 049	Sietzsch	Saalkreis	685	06188
12 0 67 460	Sieversdorf	Oder-Spree	255	15236
12 0 68 408	Sieversdorf	Ostprignitz-Ruppin	644	16845
01 0 60 077	Sievershütten	Segeberg	928	24641
01 0 59 159	Sieverstedt	Schleswig-Flensburg	1 587	24885
12 0 71 364	Siewisch	Spree-Neiße	191	03116
01 0 61 099	Siezbüttel	Steinburg	64	25560
13 0 60 071	Siggelkow	Parchim	1 094	19376
08 4 37 104	Sigmaringen, Stadt	Sigmaringen	16 876	72488
08 4 37 105	Sigmaringendorf	Sigmaringen	3 710	72517
09 7 76 126	Sigmarszell	Lindau (Bodensee)	2 450	88138

1) * Bedeutet, daß die Gemeinde mehrere Postleitzahlen hat;
die hier genannte Zahl ist diejenige des Verwaltungssitzes der Gemeinde.

Schlüssel- nummer	Gemeinde	Kreis/Landkreis	Bevöl- kerung	Post- leitz- zahl 1)
16 0 76 071	Silberfeld	Greiz	112	07937
16 0 61 087	Silberhausen	Eichsfeld	778	37351
01 0 59 079	Silberstedt	Schleswig-Flensburg	1 911	24887
14 1 93 410	Silberstraße	Zwickauer Land	1 837	08121
16 0 74 092	Silbitz	Saale-Holzland-Kreis	564	07613
16 0 61 088	Silkerode	Eichsfeld	414	37345
12 0 70 376	Silmersdorf	Prignitz	155	16949
13 0 56 064	Silz	Müritz	366	17214
07 3 37 074	Silz	Südliche Weinstraße	839	76857
01 0 61 100	Silzen	Steinburg	158	25551
09 2 77 145	Simbach a. Inn, Stadt	Rottal-Inn	10 311	84359
09 2 79 135	Simbach, Markt	Dingolfing-Landau	3 634	94436
09 5 74 158	Simmelsdorf	Nürnberger Land	3 266	91245
05 3 54 028	Simmerath	Aachen	14 525	52152
07 1 43 071	Simmern	Westerwaldkreis	1 479	56337
07 1 40 144	Simmern/ Hunsrück, Stadt	Rhein-Hunsrück-Kreis	7 398	55469
12 0 71 368	Simmersdorf	Spree-Neiße	303	03149
08 2 35 066	Simmersfeld	Calw	2 106	72226
09 5 75 163	Simmershofen	Neustadt a.d.Aisch-Bad Windsheim	1 000	97215
07 1 33 096	Simmertal	Bad Kreuznach	1 935	55618
08 2 35 067	Simmosheim	Calw	2 630	75397
01 0 54 120	Simonsberg	Nordfriesland	796	25813
08 3 16 042	Simonswald	Emmendingen	3 092	79263
08 1 15 045	Sindelfingen, Stadt	Böblingen	59 435	71063 *
09 1 90 153	Sindelsdorf	Weilheim-Schongau	899	82404
08 3 35 075	Singen (Hohentwiel), Stadt	Konstanz	44 338	78224
16 0 70 047	Singerberg	Ilm-Kreis	1 541	99326
07 1 41 129	Singhofen	Rhein-Lahn-Kreis	1 744	56379
06 5 32 020	Sinn	Lahn-Dill-Kreis	6 409	35764
06 4 35 027	Sinntal	Main-Kinzig-Kreis	9 996	36391
08 2 26 085	Sinsheim, Stadt	Rhein-Neckar-Kreis	32 828	74889
07 2 32 122	Sinspelt	Bitburg-Prüm	343	54675
08 2 16 049	Sinzheim	Rastatt	10 034	76547
07 1 31 077	Sinzig, Stadt	Ahrweiler	16 421	53489
09 3 75 199	Sinzing	Regensburg	6 250	93161

1) * Bedeutet, daß die Gemeinde mehrere Postleitzahlen hat;
die hier genannte Zahl ist diejenige des Verwaltungssitzes der Gemeinde.

Schlüssel- nummer	Gemeinde	Kreis/Landkreis	Bevöl- kerung	Post- leit- zahl 1)
07 3 33 071	Sippersfeld	Donnersbergkreis	1 080	67729
08 4 35 053	Sipplingen	Bodenseekreis	2 148	78354
15 3 64 020	Siptenfelde	Quedlinburg	672	06507
01 0 53 121	Sirksfelde	Herzogtum Lauenburg	293	23898
03 3 57 044	Sittensen	Rotenburg (Wümme)	5 238	27419
07 3 33 072	Sitters	Donnersbergkreis	99	67823
16 0 73 084	Sitzendorf	Saalfeld-Rudolstadt	1 142	07429
03 3 55 034	Soderstorf	Lüneburg	1 280	21388
09 1 87 174	Söchtenau	Rosenheim	2 438	83139
03 4 54 047	Sögel	Emsland	6 154	49751
03 2 54 032	Söhlde	Hildesheim	8 256	31185
06 6 33 024	Söhrewald	Kassel	5 050	34320
08 3 15 107	Sölden	Breisgau-Hochschwarzwald	1 088	79294
15 1 71 071	Söllichau	Wittenberg	1 015	06774
03 1 54 020	Söllingen	Helmstedt	756	38387
16 0 68 051	Sömmerda, Stadt	Sömmerda	24 454	99610
01 0 54 121	Sönnebüll	Nordfriesland	211	25821
01 0 58 153	Sören	Rendsburg-Eckernförde	142	24241
07 3 39 054	Sörrenloch	Mainz-Bingen	956	55270
07 1 32 106	Sörth	Altenkirchen (Westerwald)	241	57636
01 0 59 161	Sörup	Schleswig-Flensburg	3 931	24966
15 2 68 026	Sössen	Weißenfels	245	06686
05 9 74 040	Soest, Stadt	Soest	47 730	59494
14 2 84 380	Sohland a. Rotstein	Niederschles. Oberlausitzkreis ..	1 274	02894
14 2 72 340	Sohland a.d. Spree	Bautzen	8 132	02689
07 1 40 145	Sohren	Rhein-Hunsrück-Kreis	2 982	55487
07 1 40 146	Sohrschied	Rhein-Hunsrück-Kreis	118	55487
05 1 22 000	Solingen, Stadt	Kreisfreie Stadt	165 735	42659 *
16 0 75 105	Solkwitz	Saale-Orla-Kreis	72	07381
01 0 59 162	Sollerup	Schleswig-Flensburg	488	24852
16 0 62 049	Sollstedt	Nordhausen	2 919	99759
16 0 64 059	Sollstedt	Unstrut-Hainich-Kreis	141	99976
01 0 54 123	Sollwitt	Nordfriesland	309	25884
06 5 32 021	Solms, Stadt	Lahn-Dill-Kreis	13 531	35606
09 5 77 168	Solnhofen	Weißenburg-Gunzenhausen	1 843	91807

1) * Bedeutet, daß die Gemeinde mehrere Postleitzahlen hat;
die hier genannte Zahl ist diejenige des Verwaltungssitzes der Gemeinde.

Schlüssel- nummer	Gemeinde	Kreis/Landkreis	Bevöl- kerung	Post- leitzahl 1)
15 3 70 106	Solpke	Altmarkkreis Salzwedel	625	39638
03 3 58 021	Soltau, Stadt	Soltau-Fallingb.	21 040	29614
03 3 60 020	Soltendieck	Uelzen	1 142	29594
09 6 75 169	Sommerach	Kitzingen	1 285	97334
07 2 35 129	Sommerau	Trier-Saarburg	72	54317
12 0 65 296	Sommerfeld	Oberhavel	1 308	16766
09 6 79 187	Sommerhausen, Markt	Würzburg	1 460	97286
09 6 71 153	Sommerkahl	Aschaffenburg	1 184	63825
01 0 61 101	Sommerland	Steinburg	750	25358
07 1 33 098	Sommerloch	Bad Kreuznach	415	55595
13 0 52 073	Sommersdorf	Demmin	238	17111
15 3 55 048	Sommersdorf	Bördekreis	1 143	39365
13 0 62 054	Sommersdorf	Uecker-Randow	246	17328
09 6 79 188	Sonderhofen	Würzburg	809	97255
16 0 65 067	Sondershausen, Stadt	Kyffhäuserkreis	21 528	99706
09 6 73 167	Sondheim v.d. Rhön	Rhön-Grabfeld	1 217	97647
16 0 72 018	Sonneberg, Stadt	Sonneberg	25 481	96515
16 0 67 063	Sonneborn	Gotha	1 366	99869
09 4 73 166	Sonnefeld	Coburg	5 459	96242
09 2 75 148	Sonnen	Passau	1 466	94164
12 0 65 300	Sonnenberg	Oberhavel	375	16775
07 1 34 085	Sonnenberg-Winnenberg	Birkenfeld	550	55767
08 4 15 091	Sonnenbühl	Reutlingen	6 771	72820
12 0 62 468	Sonnewalde, Stadt	Elbe-Elster	1 121	03249
07 1 34 086	Sonnschied	Birkenfeld	138	55758
05 1 70 040	Sonsbeck	Wesel	7 346	47665
09 7 78 196	Sonthelm	Unterallgäu	2 263	87776
08 1 35 031	Sonthelm an der Brenz	Heidenheim	5 702	89567
09 7 80 139	Sonthofen, Stadt	Oberallgäu	21 379	87527
06 6 36 011	Sontra, Stadt	Werra-Meißner-Kreis	9 418	36205
01 0 58 154	Sophienhamm	Rendsburg-Eckernförde	324	24806
12 0 60 236	Sophienstätt	Barnim	230	16348
12 0 64 456	Sophienthal	Märkisch-Oderland	199	15324
15 3 69 023	Sorge	Wernigerode	185	38875
14 3 89 280	Sornzig-Ablaß	Torgau-Oschatz	2 962	04769

1) * Bedeutet, daß die Gemeinde mehrere Postleitzahlen hat;
die hier genannte Zahl ist diejenige des Verwaltungssitzes der Gemeinde.

Schlüssel- nummer	Gemeinde	Kreis/Landkreis	Bevöl- kerung	Post- leit- zahl 1)
14 1 91 310	Sosa	Aue-Schwarzenberg	2 332	08326
07 1 35 080	Sosberg	Cochem-Zell	186	56858
15 2 66 043	Sotterhausen	Sangerhausen	209	06528
03 3 57 045	Sottrum	Rotenburg (Wümme)	5 201	27367
09 1 87 176	Soyen	Rosenheim	2 614	83564
12 0 63 288	Spaatz	Havelland	384	14715
07 1 33 099	Spabrücken	Bad Kreuznach	1 157	55595
03 4 54 048	Spahnharrenstätte	Emsland	1 349	49751
08 3 27 046	Spaichingen, Stadt	Tuttlingen	11 894	78549
07 1 33 100	Spall	Bad Kreuznach	171	55595
09 5 76 147	Spalt, Stadt	Roth	5 046	91174
07 2 32 311	Spangdahlem	Bitburg-Prüm	871	54529
06 6 34 024	Spangenberg, Stadt	Schwalm-Eder-Kreis	6 799	34286
13 0 59 091	Spantekow	Ostvorpommern	1 072	17392
09 5 72 154	Spardorf	Erlangen-Höchststadt	1 984	91080
09 4 75 174	Sparneck, Markt	Hof	1 919	95234
09 1 80 133	Spatzenhausen	Garmisch-Partenkirchen	748	82447
07 1 37 223	Spay	Mayen-Koblenz	2 142	56322
08 2 26 086	Spechbach	Rhein-Neckar-Kreis	1 594	74937
12 0 60 240	Spechthausen	Barnim	176	16230
07 2 32 123	Speicher	Bitburg-Prüm	2 900	54662
09 4 72 190	Speichersdorf	Bayreuth	5 560	95469
12 0 61 468	Speichrow	Dahme-Spreewald	124	15848
09 3 74 157	Speinshart	Neustadt a.d. Waldnaab	1 136	92676
03 4 54 049	Spelle	Emsland	7 051	48480
05 7 58 032	Spenge, Stadt	Herford	15 601	32139
12 0 72 412	Sperenberg	Teltow-Fläming	1 805	15838
15 2 61 054	Spergau	Merseburg-Querfurt	1 855	06237
07 1 40 147	Spesenroth	Rhein-Hunsrück-Kreis	175	56288
07 1 31 208	Spessart	Ahrweiler	738	56746
07 3 18 000	Speyer, Stadt	Kreisfreie Stadt	49 664	67346
15 2 65 050	Spickendorf	Saalkreis	532	06188
09 2 72 149	Spiegelau	Freyung-Grafenau	4 329	94518
08 1 19 069	Spiegelberg	Rems-Murr-Kreis	2 106	71579
03 4 62 014	Spiekeroog	Wittmund	725	26474

1) * Bedeutet, daß die Gemeinde mehrere Postleitzahlen hat;
die hier genannte Zahl ist diejenige des Verwaltungssitzes der Gemeinde.

4 Gemeinden in alphabetischer Ordnung mit Schlüsselnummer,
Bevölkerung und Postleitzahl am 01.01.1996

S

Schlüssel- nummer	Gemeinde	Kreis/Landkreis	Bevöl- kerung	Post- leit- zahl 1)
15 2 56 077	Spielberg	Burgenlandkreis	384	06628
10 0 43 117	Spiesen-Elversberg	Neunkirchen	15 177	66583
07 3 31 061	Spiesheim	Alzey-Worms	984	55288
07 3 40 049	Spirkelbach	Pirmasens	621	76848
14 2 86 420	Spitzkunnersdorf	Löbau-Zittau	1 802	02794
13 0 57 081	Splietsdorf	Nordvorpommern	656	18513
15 1 54 039	Spören	Bitterfeld	589	06780
13 0 57 082	Spoldershagen	Nordvorpommern	254	18314
07 1 33 101	Sponheim	Bad Kreuznach	815	55595
13 0 55 065	Sponholz	Mecklenburg-Strelitz	292	17039
15 2 56 078	Spora	Burgenlandkreis	1 109	06724
13 0 60 072	Spornitz	Parchim	1 558	19372
08 1 36 066	Spraitbach	Ostalbkreis	3 585	73565
01 0 54 124	Sprakebüll	Nordfriesland	218	25917
03 1 51 028	Sprakensehl	Gifhorn	1 344	29365
14 2 84 390	Spree	Niederschles. Oberlausitzkreis ..	411	02923
12 0 67 464	Spreeau	Oder-Spree	471	15528
12 0 67 468	Spreehagen	Oder-Spree	1 679	15528
14 2 92 535	Spreetal	Westlausitz-Dresdner Land	2 269	02979
12 0 71 372	Spremberg, Stadt	Spree-Neiße	23 297	03130
07 3 39 056	Sprendlingen	Mainz-Bingen	3 547	55576
03 2 53 016	Springe, Stadt	Hannover	29 875	31832
16 0 66 067	Springstille	Schmalkalden-Meiningen	716	98587
05 9 54 028	Sprockhövel, Stadt	Ennepe-Ruhr-Kreis	25 442	45549
14 3 74 330	Spröda	Delitzsch	400	04509
16 0 68 052	Sprötau	Sömmerda	928	99610
12 0 69 600	Sputendorf	Potsdam-Mittelmark	418	14532
08 4 15 093	St. Johann	Reutlingen	5 095	72813
16 0 69 047	St. Bernhard	Hildburghausen	299	98660
14 1 73 250	St. Egidien	Chemnitzer Land	3 399	09356
16 0 74 093	St. Gangloff	Saale-Holzland-Kreis	1 354	07629
16 0 69 048	St. Kilian	Hildburghausen	3 095	98553
12 0 71 376	Staakow	Spree-Neiße	44	15868
12 0 61 472	Staakow	Dahme-Spreewald	200	15910
15 3 63 111	Staats	Stendal	317	39599

1) * Bedeutet, daß die Gemeinde mehrere Postleitzahlen hat;
die hier genannte Zahl ist diejenige des Verwaltungssitzes der Gemeinde.

Schlüssel- nummer	Gemeinde	Kreis/Landkreis	Bevöl- kerung	Post- leit- zahl 1)
15 1 51 057	Stackelitz	Anhalt-Zerbst	211	06862
03 3 59 038	Stade, Stadt	Stade	45 087	21682 *
07 3 39 057	Stadecken-Elsheim	Mainz-Bingen	4 147	55271
09 4 71 189	Stadelhofen	Bamberg	1 244	96187
03 3 60 021	Stadensen	Uelzen	1 405	29596
03 4 61 009	Stadland	Wesermarsch	7 809	26935 *
09 3 76 167	Stadlern	Schwandorf	686	92549
14 2 87 380	Stadt Wehlen, Stadt	Sächsische Schweiz	1 782	01829
06 5 34 018	Stadtallendorf, Stadt	Marburg-Biedenkopf	21 398	35260
09 7 72 202	Stadtbergen, Markt	Augsburg	14 047	86391
03 2 57 035	Stadthagen, Stadt	Schaumburg	23 566	31655
16 0 70 048	Stadt Ilm, Stadt	Ilm-Kreis	5 181	99326
07 2 33 240	Stadtkyll	Daun	1 445	54589
09 6 78 181	Stadtlauringen, Markt	Schweinfurt	4 312	97488
16 0 63 072	Stadtlengsfeld, Stadt	Wartburgkreis	2 152	36457
05 5 54 056	Stadtlöhn, Stadt	Borken	19 139	48703
03 2 55 034	Stadtoldendorf, Stadt	Holzminde	6 457	37627
09 6 76 158	Stadtprozelten, Stadt	Miltenberg	1 663	97909
16 0 74 094	Stadtroda, Stadt	Saale-Holzland-Kreis	6 401	07646
09 4 77 156	Stadtsteinach, Stadt	Kulmbach	3 528	95346
01 0 54 125	Stadum	Nordfriesland	955	25917
13 0 51 073	Stäbelow	Bad Doberan	787	18198
12 0 65 304	Staffelde	Oberhavel	391	16766
15 3 63 112	Staffelde	Stendal	284	39596
09 4 78 165	Staffelstein, Stadt	Lichtenfels	10 661	96231
03 2 51 035	Staffhorst	Diepholz	589	27254
01 0 58 155	Stafstedt	Rendsburg-Eckernförde	347	24816
07 3 33 073	Stahlberg	Donnersbergkreis	200	67808
07 1 43 072	Stahlhofen	Westerwaldkreis	602	56412
07 1 43 293	Stahlhofen am Wiesensee	Westerwaldkreis	351	56459
12 0 69 604	Stahnsdorf	Potsdam-Mittelmark	7 144	14532
08 4 25 138	Staig	Alb-Donau-Kreis	2 948	89195
16 0 76 072	Staitz	Greiz	293	07950
01 0 57 078	Stakendorf	Plön	429	24217
09 2 78 189	Stallwang	Straubing-Bogen	1 348	94375

1) * Bedeutet, daß die Gemeinde mehrere Postleitzahlen hat;
die hier genannte Zahl ist diejenige des Verwaltungssitzes der Gemeinde.

Schlüssel- nummer	Gemeinde	Kreis/Landkreis	Bevöl- kerung	Post- leit- zahl 1)
09 4 75 175	Stammbach, Markt	Hof	2 714	95236
09 1 76 161	Stammham	Eichstätt	2 989	85134
09 1 71 130	Stammham	Altötting	1 023	84533
09 3 72 161	Stamsried, Markt	Cham	2 216	93491
16 0 75 106	Stanau	Saale-Orla-Kreis	149	07806
07 3 33 074	Standenbühl	Donnersbergkreis	214	67816
14 1 93 420	Stangendorf	Zwickauer Land	661	08138
14 1 93 430	Stangengrün	Zwickauer Land	680	08147
12 0 72 416	Stangenhagen	Teltow-Fläming	171	14959
15 2 60 057	Stangerode	Mansfelder Land	409	06543
01 0 59 163	Stangheck	Schleswig-Flensburg	258	24395
15 3 69 024	Stapelburg	Wernigerode	1 332	38871
01 0 62 071	Stapelfeld	Stormarn	1 392	22145
15 3 70 107	Stappenbeck	Altmarkkreis Salzwedel	344	29416
16 0 77 044	Starkenberga	Altenburger Land	1 312	04617
07 2 31 120	Starkenburg	Bernkastel-Wittlich	272	56843
09 1 88 139	Starnberg, Stadt	Starnberg	21 340	82319
15 2 68 027	Starsiedel	Weißenfels	616	06686
08 4 16 050	Starzach	Tübingen	3 781	72181
15 3 52 035	Staßfurt, Stadt	Aschersleben-Staßfurt	23 056	39418
14 2 85 320	Stauchitz	Riesa-Großenhain	1 834	01594
09 1 89 146	Staudach-Egerndach	Traunstein	1 102	83224
07 1 33 102	Staudernheim	Bad Kreuznach	1 684	55568
07 1 43 073	Staudt	Westerwaldkreis	1 035	56424
08 3 15 108	Staufen im Breisgau, Stadt	Breisgau-Hochschwarzwald	7 237	79219
03 1 52 026	Staufenberg	Göttingen	8 689	34355
06 5 31 017	Staufenberg, Stadt	Gießen	7 767	35460
12 0 62 472	Staupitz	Elbe-Elster	573	03238
13 0 55 066	Staven	Mecklenburg-Strelitz	598	17039
13 0 52 074	Stavenhagen, Reuterstadt, Stadt	Demmin	8 329	17153
03 4 54 050	Stavern	Emsland	1 073	49777
07 1 38 069	Stebach	Neuwied	267	56276
12 0 62 476	Stechau	Elbe-Elster	391	04936
12 0 63 292	Stechow	Havelland	463	14715
12 0 63 296	Steckelsdorf	Havelland	533	14715

1) * Bedeutet, daß die Gemeinde mehrere Postleitzahlen hat;
die hier genannte Zahl ist diejenige des Verwaltungssitzes der Gemeinde.

Schlüssel- nummer	Gemeinde	Kreis/Landkreis	Bevöl- kerung	Post- leit- zahl 1)
15 3 64 021	Stecklenberg	Quedlinburg	621	06507
01 0 54 126	Stedesand	Nordfriesland	760	25920
03 4 62 015	Stedesdorf	Wittmund	1 558	26427
15 2 60 058	Stedten	Mansfelder Land	1 228	06317
16 0 66 068	Stedtlingen	Schmalkalden-Meiningen	489	98617
01 0 58 156	Steenfeld	Rendsburg-Eckernförde	371	25557
13 0 54 098	Steesow	Ludwigslust	251	19300
07 2 33 241	Steffeln	Daun	600	54597
06 5 34 019	Steffenberg	Marburg-Biedenkopf	4 593	35239
12 0 70 380	Steffenshagen	Prignitz	363	16928
13 0 51 074	Steffenshagen	Bad Doberan	425	18209
09 4 71 191	Stegaurach	Bamberg	6 004	96135
12 0 73 540	Stegelitz	Uckermark	430	17268
15 3 58 059	Stegelitz	Jerichower Land	409	39291
08 3 15 109	Stegen	Breisgau-Hochschwarzwald	4 153	79252
16 0 62 051	Steigerthal	Nordhausen	360	99762
15 2 61 055	Steigra	Merseburg-Querfurt	943	06268
03 2 56 029	Steimbke	Nienburg (Weser)	2 359	31634
07 1 38 070	Steimel	Neuwied	1 012	57614
15 3 70 108	Steimke	Altmarkkreis Salzwedel	475	38486
01 0 57 079	Stein	Plön	719	24235
14 1 82 400	Stein i. Chémnitztal	Mittweida	550	09322
07 3 31 062	Stein-Bockenheim	Alzey-Worms	633	55599
07 1 43 295	Stein-Neukirch	Westerwaldkreis	461	56479
07 1 43 296	Stein-Wingert	Westerwaldkreis	155	57629
09 5 73 127	Stein, Stadt	Fürth	14 116	90547
14 2 92 540	Steina	Westlausitz-Dresdner Land	1 913	01920
09 2 78 190	Steinach	Straubing-Bogen	2 534	94377
08 3 17 129	Steinach	Ortenaukreis	3 807	77790
16 0 72 019	Steinach, Stadt	Sonneberg	5 378	96523
07 3 40 050	Steinalben	Pirmasens	438	66851
03 3 52 051	Steinau	Cuxhaven	1 006	21775
06 4 35 028	Steinau an der Straße, Stadt ...	Main-Kinzig-Kreis	11 161	36396
07 1 40 148	Steinbach	Rhein-Hunsrück-Kreis	106	56291
14 1 71 300	Steinbach	Annaberg	1 044	09477

1) * Bedeutet, daß die Gemeinde mehrere Postleitzahlen hat;
die hier genannte Zahl ist diejenige des Verwaltungssitzes der Gemeinde.

Schlüssel- nummer	Gemeinde	Kreis/Landkreis	Bevöl- kerung	Post- leitz- zahl 1)
14 3 83 270	Steinbach	Muldentalkreis	976	04567
16 0 63 073	Steinbach	Wartburgkreis	1 507	36448
16 0 61 089	Steinbach	Eichsfeld	581	37308
06 4 34 010	Steinbach (Taunus), Stadt	Hochtaunuskreis	10 151	61449
09 4 76 175	Steinbach a. Wald	Kronach	3 819	96361
07 3 33 075	Steinbach am Donnersberg	Donnersbergkreis	705	67808
07 3 36 096	Steinbach am Glan	Kusel	1 032	66909
16 0 66 069	Steinbach-Hallenberg, Kurort, St	Schmalkalden-Meiningen	6 147	98587
12 0 64 460	Steinbeck	Märkisch-Oderland	206	16259
12 0 69 608	Steinberg	Potsdam-Mittelmark	140	14793
14 1 78 620	Steinberg	Vogtlandkreis	3 327	08228
09 3 76 168	Steinberg	Schwandorf	1 604	92449
01 0 59 164	Steinberg	Schleswig-Flensburg	981	24972
01 0 59 165	Steinbergkirche	Schleswig-Flensburg	1 349	24972
07 2 32 313	Steinborn	Bitburg-Prüm	256	54655
15 2 56 079	Steinburg	Burgenlandkreis	240	06647
01 0 62 091	Steinburg	Stormarn	2 228	22964
09 7 71 168	Steindorf	Aichach-Friedberg	835	82297
07 1 43 294	Steinebach an der Wied	Westerwaldkreis	787	57629
07 1 32 107	Steinebach/ Sieg	Altenkirchen (Westerwald)	1 314	57520
07 2 33 067	Steineberg	Daun	394	54552
07 1 43 074	Steinefrenz	Westerwaldkreis	687	56414
07 1 43 075	Steinen	Westerwaldkreis	221	56244
08 3 36 084	Steinen	Lörrach	10 133	79585
08 1 15 046	Steinenbronn	Böblingen	5 812	71144
07 1 32 108	Steineroth	Altenkirchen (Westerwald)	625	57518
09 6 77 186	Steinfeld	Main-Spessart	2 278	97854
13 0 51 075	Steinfeld	Bad Doberan	307	18184
07 3 37 076	Steinfeld	Südliche Weinstraße	1 870	76889
01 0 59 080	Steinfeld	Schleswig-Flensburg	640	24888
15 3 63 113	Steinfeld (Altmark)	Stendal	306	39599
03 4 60 008	Steinfeld (Oldenburg)	Vechta	8 466	49439
12 0 65 308	Steinförde	Oberhavel	168	16798
05 5 66 084	Steinfurt, Stadt	Steinfurt	33 268	48565
09 1 90 154	Steingaden	Weilheim-Schongau	2 699	86989

1) * Bedeutet, daß die Gemeinde mehrere Postleitzahlen hat;
die hier genannte Zahl ist diejenige des Verwaltungssitzes der Gemeinde.

Schlüssel- nummer	Gemeinde	Kreis/Landkreis	Bevöl- kerung	Post- leit- zahl 1)
13 0 57 083	Steinhagen	Nordvorpommern	2 100	18442
13 0 53 083	Steinhagen	Güstrow	940	18246
05 7 54 040	Steinhagen	Gütersloh	18 591	33803
08 4 26 113	Steinhausen an der Rottum	Biberach	1 755	88416
16 0 72 021	Steinheid	Sonneberg	1 454	98749
08 1 35 032	Steinheim am Albuch	Heidenheim	8 876	89555
08 1 18 070	Steinheim an der Murr, Stadt ...	Ludwigsburg	10 923	71711
05 7 62 032	Steinheim, Stadt	Höxter	13 296	32839
16 0 61 091	Steinheuterode	Eichsfeld	250	37318
12 0 67 472	Steinhöfel	Oder-Spree	505	15518
12 0 73 544	Steinhöfel	Uckermark	225	16278
09 1 75 137	Steinhöring	Ebersberg	3 346	85643
03 1 51 029	Steinhorst	Gifhorn	1 535	29367
01 0 53 122	Steinhorst	Herzogtum Lauenburg	506	23847
14 2 72 350	Steinigtwolmsdorf	Bautzen	2 870	01904
07 2 33 068	Steiningen	Daun	181	54552
15 3 70 109	Steinitz	Altmarkkreis Salzwedel	314	29416
09 1 77 138	Steinkirchen	Erding	1 160	84439
03 3 59 039	Steinkirchen	Stade	1 727	21720
08 2 16 052	Steinmauern	Rastatt	2 600	76479
13 0 59 092	Steinmocker	Ostvorpommern	131	17391
16 0 61 092	Steinrode	Eichsfeld	591	37345
07 1 41 130	Steinsberg	Rhein-Lahn-Kreis	243	56379
12 0 67 476	Steinsdorf	Oder-Spree	365	15898
16 0 73 085	Steinsdorf	Saalfeld-Rudolstadt	148	07338
16 0 76 073	Steinsdorf	Greiz	940	07570
09 5 71 205	Steinsfeld	Ansbach	1 254	91628
16 0 65 068	Steinthaleben	Kyffhäuserkreis	564	06567
12 0 64 464	Steintoich	Märkisch-Oderland	753	15324
07 3 34 030	Steinweiler	Germersheim	1 637	76872
07 3 35 044	Steinwenden	Kaiserslautern	2 558	66879
09 4 76 177	Steinwiesen, Markt	Kronach	4 154	96349
08 3 35 077	Steißlingen	Konstanz	4 012	78256
03 3 53 032	Stelle	Harburg	9 896	21435
01 0 51 107	Stelle-Wittenwurth	Dithmarschen	425	25795

1) * Bedeutet, daß die Gemeinde mehrere Postleitzahlen hat;
die hier genannte Zahl ist diejenige des Verwaltungssitzes der Gemeinde.

4 Gemeinden in alphabetischer Ordnung mit Schlüsselnummer,
Bevölkerung und Postleitzahl am 01.01.1996

S

Schlüssel- nummer	Gemeinde	Kreis/Landkreis	Bevöl- kerung	Post- leitz- zahl 1)
16 0 75 107	Stelzen	Saale-Orla-Kreis	340	07922
07 3 35 045	Stelzenberg	Kaiserslautern	1 253	67705
03 3 57 046	Stemmen	Rotenburg (Wümme)	794	27389
16 0 62 052	Stempeda	Nordhausen'	308	99762
03 2 51 036	Stemshorn	Diepholz	648	49448
05 7 70 044	Stemwede	Minden-Lübbecke	14 049	32351
15 3 63 114	Stendal, Stadt	Stendal	44 839	39576
12 0 73 548	Stendell	Uckermark	299	16306
12 0 70 384	Stepenitz	Prignitz	359	16945
16 0 66 071	Stepfershausen	Schmalkalden-Meiningen	696	98617
09 1 87 177	Stephanskirchen	Rosenheim	9 495	83071
09 2 71 151	Stephansposching	Deggendorf	2 728	94569
01 0 53 123	Sterley	Herzogtum Lauenburg	840	23883
13 0 60 073	Sternberg, Stadt	Parchim	4 953	19406
12 0 64 468	Sternebeck/Harnekop	Märkisch-Oderland	344	16269
08 2 36 061	Sternenfels	Enzkreis	2 771	75447
12 0 73 552	Sternhagen	Uckermark	282	17291
01 0 59 167	Sterup	Schleswig-Flensburg	1 488	24996
07 3 33 076	Stetten	Donnersbergkreis	552	67294
08 4 35 054	Stetten	Bodenseekreis	997	88719
09 7 78 199	Stetten	Unterallgäu	1 282	87778
08 4 37 107	Stetten am kalten Markt	Sigmaringen	5 549	72510
09 6 74 201	Stettfeld	Haßberge	1 210	96188
15 2 65 051	Steuden	Saalkreis	879	06179
15 1 51 058	Steutz	Anhalt-Zerbst	1 026	39264
03 2 56 030	Steyerberg, Flecken	Nienburg (Weser)	5 551	31595
09 7 76 127	Stiefenhofen	Lindau (Bodensee)	1 612	88167
15 3 69 025	Stiege	Wernigerode	1 304	38899
08 1 27 104	Stimpfach	Schwäbisch Hall	3 108	74597
03 3 52 052	Stinstedt	Cuxhaven	605	21772
01 0 60 079	Stipsdorf	Segeberg	215	23795
07 1 34 087	Stipshausen	Birkenfeld	914	55758
16 0 71 086	Stobra	Weimarer Land	203	99510
08 3 35 079	Stockach, Stadt	Konstanz	16 179	78333
01 0 55 040	Stockelsdorf	Ostholstein	16 153	23617

1) * Bedeutet, daß die Gemeinde mehrere Postleitzahlen hat;
die hier genannte Zahl ist diejenige des Verwaltungssitzes der Gemeinde.

Schlüssel- nummer	Gemeinde	Kreis/Landkreis	Bevöl- kerung	Post- leit- zahl 1)
07 2 32 124	Stockem	Bitburg-Prüm	79	54646
07 1 43 297	Stockhausen-Illfurth	Westerwaldkreis	430	56472
09 4 76 178	Stockheim	Kronach	5 288	96342
09 6 73 170	Stockheim	Rhön-Grabfeld	1 168	97640
01 0 60 080	Stocksee	Segeberg	408	24326
09 6 71 155	Stockstadt a. Main	Aschaffenburg	7 542	63811
06 4 33 013	Stockstadt am Rhein	Groß-Gerau	5 591	64589
07 1 43 298	Stockum-Püschchen	Westerwaldkreis	736	56459
16 0 61 093	Stöckey	Eichsfeld	490	37345
03 2 56 031	Stöckse	Nienburg (Weser)	1 411	31638
08 1 36 068	Stödtlen	Ostalbkreis	1 921	73495
12 0 63 300	Stölln	Havelland	318	14728
01 0 61 102	Stördorf	Steinburg	131	25554
01 0 61 103	Störkathen	Steinburg	69	25548
09 3 74 158	Störnstein	Neustadt a.d. Waldnaab	1 369	92721
15 2 56 080	Stößen, Stadt	Burgenlandkreis	1 070	06667
09 7 77 171	Stötten a. Auerberg	Ostallgäu	1 798	87675
09 7 77 172	Stöttwang	Ostallgäu	1 604	87677
03 3 60 022	Stoetze	Uelzen	756	29597
15 2 66 044	Stolberg (Harz), Kurort, Stadt	Sangerhausen	1 575	06547
05 3 54 032	Stolberg (Rhld.), Stadt	Aachen	58 203	52222 *
01 0 59 081	Stolk	Schleswig-Flensburg	843	24890
14 1 88 230	Stollberg/ Erzgeb., Stadt	Stollberg	13 344	09366
13 0 60 074	Stolpe	Parchim	398	19372
12 0 65 312	Stolpe	Oberhavel	244	16540
13 0 59 094	Stolpe	Ostvorpommern	382	17406
13 0 59 093	Stolpe	Ostvorpommern	451	17391
01 0 57 080	Stolpe	Plön	1 170	24601
12 0 65 316	Stolpe-Süd	Oberhavel	733	16761
12 0 73 556	Stolpe/Oder	Uckermark	391	16278
14 2 87 390	Stolpen, Stadt	Sächsische Schweiz	5 928	01833
01 0 59 168	Stoltebüll	Schleswig-Flensburg	765	24409
01 0 57 081	Stoltenberg	Plön	334	24256
13 0 57 084	Stoltenhagen	Nordvorpommern	516	18510
03 2 56 032	Stolzenau	Nienburg (Weser)	7 207	31592

1) * Bedeutet, daß die Gemeinde mehrere Postleitzahlen hat;
die hier genannte Zahl ist diejenige des Verwaltungssitzes der Gemeinde.

4 Gemeinden in alphabetischer Ordnung mit Schlüsselnummer,
Bevölkerung und Postleitzahl am 01.01.1996

S

Schlüssel- nummer	Gemeinde	Kreis/Landkreis	Bevöl- kerung	Post- leit- zahl 1)
12 0 60 248	Stolzenhagen	Barnim	208	16248
12 0 60 244	Stolzenhagen	Barnim	977	16348
12 0 62 480	Stolzenhain	Elbe-Elster	355	04916
12 0 62 484	Stolzenhain a.d. Röder	Elbe-Elster	586	04932
12 0 68 412	Storbeck	Ostprignitz-Ruppin	207	16818
15 2 68 028	Storkau	Weißenfels	609	06386
15 3 63 115	Storkau (Elbe)	Stendal	219	39590
13 0 62 055	Storkow	Uecker-Randow	216	17328
12 0 73 560	Storkow	Uckermark	410	17268
12 0 67 480	Storkow, Stadt	Oder-Spree	6 048	15859
15 1 71 072	Straach	Wittenberg	1 020	06896
12 0 66 308	Stradow	Oberspreewald-Lausitz	304	03226
05 1 54 052	Straelen, Stadt	Kleve	14 511	47638
15 1 51 059	Straguth	Anhalt-Zerbst	300	39264
09 6 73 171	Strahlungen	Rhön-Grabfeld	971	97618
14 2 86 430	Strahwalde	Löbau-Zittau	981	02747
13 0 60 075	Stralendorf	Parchim	332	19372
13 0 54 099	Stralendorf	Ludwigslust	793	19073
13 0 05 000	Stralsund, Hansestadt	Kreisfreie Stadt	65 977	18439 *
01 0 58 157	Strande	Rendsburg-Eckernförde	1 717	24229
13 0 62 056	Strasburg (Uckermark), Stadt ...	Uecker-Randow	7 222	17335
13 0 55 067	Strasen	Mecklenburg-Strelitz	226	17255
15 3 64 022	Straßberg	Quedlinburg	969	06493
14 1 78 630	Straßberg	Vogtlandkreis	719	08527
08 4 17 063	Straßberg	Zollernalbkreis	2 764	72479
07 1 38 071	Straßenhaus	Neuwied	1 831	56587
14 2 92 550	Straßgräbchen	Westlausitz-Dresdner Land	1 016	01936
09 2 78 192	Straßkirchen	Straubing-Bogen	3 162	94342
09 1 84 144	Straßlach-Dingharting	München	2 503	82064
08 2 36 072	Straubenhardt	Enzkreis	10 066	75334
09 2 63 000	Straubing, Stadt	Kreisfreie Stadt	44 262	94315
16 0 69 049	Straufhain	Hildburghausen	3 114	98646
12 0 61 476	Straupitz	Dahme-Spreewald	1 293	15913
12 0 64 472	Strausberg, Stadt	Märkisch-Oderland	27 312	15344
16 0 68 053	Straußfurt	Sömmerda	1 911	99634

1) * Bedeutet, daß die Gemeinde mehrere Postleitzahlen hat;
die hier genannte Zahl ist diejenige des Verwaltungssitzes der Gemeinde.

Schlüssel- nummer	Gemeinde	Kreis/Landkreis	Bevöl- kerung	Post- leit- zahl 1)
14 1 81 360	Streckewalde	Mittlerer Erzgebirgskreis	350	09429
15 1 51 060	Streetz	Anhalt-Zerbst	295	06862
12 0 61 480	Streganz	Dahme-Spreewald	310	15752
14 2 85 330	Strehla, Stadt	Riesa-Großenhain	4 394	01616
12 0 67 484	Streichwitz	Oder-Spree	93	15898
07 1 43 299	Streithausen	Westerwaldkreis	605	57629
14 3 89 300	Strelln	Torgau-Oschatz	505	04838
12 0 67 488	Stremmen	Oder-Spree	265	15848
15 1 53 027	Strenznaundorf	Bernburg	448	06425
15 3 58 060	Stresow	Jerichower Land	240	39291
07 2 32 315	Strickscheid	Bitburg-Prüm	43	54597
14 1 82 410	Striegistal	Mittweida	2 045	09661
13 0 53 084	Striesdorf	Güstrow	369	18299
12 0 71 380	Striesow	Spree-Neiße	390	03096
14 2 85 340	Strießen	Riesa-Großenhain	448	01561
12 0 63 304	Strodehne	Havelland	269	14728
15 3 57 035	Ströbeck, Schachdorf	Halberstadt	1 182	38822
13 0 54 100	Strohkirchen	Ludwigslust	304	19230
07 2 33 070	Strohn	Daun	532	54558
07 1 33 103	Stromberg, Stadt	Bad Kreuznach	2 839	55442
07 2 33 071	Strotzbüsch	Daun	438	54552
01 0 54 128	Struckum	Nordfriesland	844	25821
01 0 51 108	Strübbel	Dithmarschen	86	25792
07 1 41 131	Strüth	Rhein-Lahn-Kreis	363	56357
01 0 60 081	Strukdorf	Segeberg	295	23815
09 4 71 195	Strullendorf	Bamberg	7 705	96129
14 2 87 400	Struppen	Sächsische Schweiz	2 548	01796
01 0 60 082	Struvenhütten	Segeberg	906	24643
01 0 59 082	Struxdorf	Schleswig-Flensburg	687	24891
03 3 52 053	Stubben	Cuxhaven	1 422	27616
01 0 53 124	Stubben	Herzogtum Lauenburg	370	23847
13 0 51 076	Stubbendorf	Bad Doberan	131	18195
13 0 52 075	Stubbendorf	Demmin	562	17159
09 2 77 147	Stubenberg	Rottal-Inn	1 323	94166
12 0 69 612	Stücken	Potsdam-Mittelmark	514	14547

1) * Bedeutet, daß die Gemeinde mehrere Postleitzahlen hat;
die hier genannte Zahl ist diejenige des Verwaltungssitzes der Gemeinde.

Schlüssel- nummer	Gemeinde	Kreis/Landkreis	Bevöl- kerung	Post- leit- zahl 1)
12 0 68 416	Stüdenitz	Ostprignitz-Ruppin	501	16845
08 3 37 106	Stühlingen, Stadt	Waldshut	5 362	79780
13 0 56 065	Stuer	Müritz	401	17209
07 1 32 109	Stürzelbach	Altenkirchen (Westerwald)	234	57614
14 1 91 320	Stützensgrün	Aue-Schwarzenberg	2 850	08328
16 0 70 049	Stützerbach	Ilm-Kreis	1 825	98714
03 2 51 037	Stuhr	Diepholz	28 733	28816
09 3 76 169	Stulln	Schwandorf	1 452	92551
15 1 54 040	Stumsdorf	Bitterfeld	769	06780
08 2 15 109	Stutensee	Karlsruhe	20 589	76297
08 1 11 000	Stuttgart, Landeshauptstadt	Stadtkreis	585 604	70173 *
01 0 60 084	Stuvenborn	Segeberg	902	24641
13 0 60 076	Suckow	Parchim	719	19376
03 4 56 022	Suddendorf	Grafschaft Bentheim	896	48465
03 3 60 023	Sudenburg	Uelzen	4 599	29556
03 2 51 038	Sudwalde	Diepholz	1 072	27257
03 4 52 023	Südbrookmerland	Aurich	17 132	26624
01 0 61 104	Süderau	Steinburg	757	25361
01 0 59 083	Süderbrarup	Schleswig-Flensburg	3 722	24392
01 0 51 109	Süderdeich	Dithmarschen	499	25764
01 0 51 139	Süderdorf	Dithmarschen	384	25782
01 0 54 129	Süderende	Nordfriesland	184	25938
01 0 59 084	Süderfahrenstedt	Schleswig-Flensburg	410	24890
03 3 55 035	Südergellersen	Lüneburg	1 311	21394
01 0 59 169	Süderhackstedt	Schleswig-Flensburg	317	24992
01 0 51 110	Süderhastedt	Dithmarschen	789	25727
01 0 51 111	Süderheistedt	Dithmarschen	506	25779
01 0 54 130	Süderhöft	Nordfriesland	26	25876
01 0 54 131	Süderlügum	Nordfriesland	1 991	25923
01 0 54 132	Südermarsch	Nordfriesland	124	25813
01 0 59 085	Süderstapel	Schleswig-Flensburg	1 015	25879
05 5 54 060	Südlohn	Borken	8 460	46354
01 0 60 085	Sülfeld	Segeberg	2 964	23867
15 3 55 049	Sülldorf	Bördekreis	421	39171
07 2 32 125	Sülm	Bitburg-Prüm	364	54636

1) * Bedeutet, daß die Gemeinde mehrere Postleitzahlen hat;
die hier genannte Zahl ist diejenige des Verwaltungssitzes der Gemeinde.

Schlüssel- nummer	Gemeinde	Kreis/Landkreis	Bevöl- kerung	Post- leit- zahl 1)
13 0 54 101	Sülstorf	Ludwigslust	847	19077
16 0 66 073	Sülzfeld	Schmalkalden-Meiningen	830	98617
09 3 75 201	Sünching	Regensburg	1 809	93104
16 0 63 074	Sünna	Wartburgkreis	1 388	36404
15 3 62 084	Süplingen	Ohrekreis	977	39343
03 1 54 021	Süpplingen	Helmstedt	2 103	38373
03 1 54 022	Süpplingenburg	Helmstedt	712	38376
01 0 55 041	Süsel	Ostholstein	4 622	23701
08 1 17 049	Süßen	Göppingen	10 214	73079
03 2 51 039	Süstedt	Diepholz	1 455	27305
09 5 75 165	Sugenheim, Markt	Neustadt a.d.Aisch-Bad Windsheim	2 438	91484
16 0 54 000	Suhl, Stadt	Kreisfreie Stadt	53 591	98527 *
03 3 60 024	Suhlendorf	Uelzen	2 653	29562
13 0 60 077	Sukow	Parchim	1 172	19079
13 0 53 085	Sukow-Marienhof	Güstrow	329	17168
03 2 51 040	Sulingen, Stadt	Diepholz	12 543	27232
08 3 25 057	Sulz am Neckar, Stadt	Rottweil	12 097	72172
16 0 74 095	Sulza	Saale-Holzland-Kreis	270	07751
07 1 34 088	Sulzbach	Birkenfeld	382	55758
07 1 41 132	Sulzbach	Rhein-Lahn-Kreis	219	56379
06 4 36 012	Sulzbach (Taunus)	Main-Taunus-Kreis	8 117	65843
09 6 76 160	Sulzbach a. Main, Markt	Miltenberg	6 845	63834
08 1 19 075	Sulzbach an der Murr	Rems-Murr-Kreis	5 065	71560
08 1 27 079	Sulzbach-Laufen	Schwäbisch Hall	2 589	74429
09 3 71 151	Sulzbach-Rosenberg, Stadt	Amberg-Sulzbach	20 681	92237
10 0 41 518	Sulzbach/ Saar, Stadt	Stadtverband Saarbrücken	19 833	66280
07 3 35 046	Sulzbachtal	Kaiserslautern	475	67734
09 7 80 140	Sulzberg, Markt	Oberallgäu	4 356	87477
08 3 15 111	Sulzburg, Stadt	Breisgau-Hochschwarzwald	2 585	79295
09 6 73 172	Sulzdorf a.d. Lederhecke	Rhön-Grabfeld	1 268	97528
09 1 74 146	Sulzemoos	Dachau	2 133	85254
08 2 15 082	Sulzfeld	Karlsruhe	4 247	75056
09 6 73 173	Sulzfeld	Rhön-Grabfeld	1 819	97633
09 6 75 170	Sulzfeld a. Main	Kitzingen	1 263	97320
09 6 78 183	Sulzheim	Schweinfurt	1 925	97529

1) * Bedeutet, daß die Gemeinde mehrere Postleitzahlen hat;
die hier genannte Zahl ist diejenige des Verwaltungssitzes der Gemeinde.

4 Gemeinden in alphabetischer Ordnung mit Schlüsselnummer,
Bevölkerung und Postleitzahl am 01.01.1996

S

Schlüssel- nummer	Gemeinde	Kreis/Landkreis	Bevöl- kerung	Post- leit- zahl 1)
07 3 31 063	Sulzheim	Alzey-Worms	979	55286
09 6 72 155	Sulzthal, Markt	Bad Kissingen	935	97717
05 9 58 044	Sundern (Sauerland), Stadt	Hochsauerlandkreis	29 368	59846
16 0 64 061	Sundhausen	Unstrut-Hainich-Kreis	443	99947
16 0 73 086	Sundremda	Saalfeld-Rudolstadt	260	07407
09 1 89 148	Surberg	Traunstein	2 884	83364
03 4 54 051	Surwold	Emsland	4 044	26903
12 0 66 312	Suschow	Oberspreewald-Lausitz	205	03226
03 4 54 052	Sustrum	Emsland	1 101	49762
03 2 57 036	Suthfeld	Schaumburg	1 452	31555
05 3 82 064	Swisttal	Rhein-Sieg-Kreis	17 865	53913
03 2 51 041	Syke, Stadt	Diepholz	23 014	28857
15 2 60 059	Sylda	Mansfelder Land	528	06333
01 0 54 133	Sylt-Ost	Nordfriesland	5 643	25980
14 1 78 640	Syrau	Vogtlandkreis	1 819	08548
09 7 73 170	Syrgenstein	Dillingen a.d. Donau	3 381	89428

1) * Bedeutet, daß die Gemeinde mehrere Postleitzahlen hat;
die hier genannte Zahl ist diejenige des Verwaltungssitzes der Gemeinde.

Schlüssel- nummer	Gemeinde	Kreis/Landkreis	Bevöl- kerung	Post- leit- zahl 1)
T				
01 0 59 086	Taarstedt	Schleswig-Flensburg	874	24893
16 0 67 064	Tabarz/ Thür. Wald	Gotha	4 186	99891
07 2 35 131	Taben-Rodt	Trier-Saarburg	944	54441
09 1 89 149	Tacherting	Traunstein	5 327	83342
09 1 89 150	Taching a. See	Traunstein	1 849	83373
01 0 58 158	Tackesdorf	Rendsburg-Eckernförde	80	24797
08 1 36 070	Täferrot	Ostalbkreis	1 010	73527
09 3 74 159	Tännesberg, Markt	Neustadt a.d. Waldnaab	1 721	92723
15 2 68 029	Tagewerben	Weißenfels	713	06667
09 7 79 217	Tagmersheim	Donau-Ries	1 096	86704
08 1 25 094	Talheim	Heilbronn	4 047	74223
08 3 27 048	Talheim	Tuttlingen	1 162	78607
01 0 53 125	Talkau	Herzogtum Lauenburg	489	21493
07 2 31 122	Talling	Bernkastel-Wittlich	231	54426
16 0 67 065	Tambach-Dietharz/ Thür. Wald, St	Gotha	4 439	99897
08 1 18 071	Tamm	Ludwigsburg	11 715	71732
15 3 70 110	Tangeln	Altmarkkreis Salzwedel	523	38489
15 3 63 116	Tangerhütte, Stadt	Stendal	7 314	39517
15 3 63 117	Tangermünde, Stadt	Stendal	10 610	39590
01 0 62 076	Tangstedt	Stormarn	5 874	22889
01 0 56 047	Tangstedt	Pinneberg	1 835	25499
06 6 31 023	Tann (Rhön), Stadt	Fulda	4 842	36142
09 2 77 148	Tann, Markt	Rottal-Inn	3 644	84367
16 0 75 108	Tanna, Stadt	Saale-Orla-Kreis	2 309	07922
15 3 69 026	Tanne	Wernigerode	777	38875
14 2 80 380	Tanneberg	Meißen-Radebeul	608	01683
14 1 71 310	Tannenbergl.	Annaberg	1 213	09468
14 1 78 650	Tannenbergl.	Vogtlandkreis	1 926	08262
08 1 36 071	Tannhausen	Ostalbkreis	1 818	73497
08 4 26 117	Tannheim	Biberach	2 135	88459
12 0 73 564	Tantow	Uckermark	665	16307
09 7 79 218	Tapfheim	Donau-Ries	3 949	86660
03 1 51 030	Tappenbeck	Gifhorn	788	38479
01 0 58 159	Tappendorf	Rendsburg-Eckernförde	307	24594

1) * Bedeutet, daß die Gemeinde mehrere Postleitzahlen hat;
die hier genannte Zahl ist diejenige des Verwaltungssitzes der Gemeinde.

4 Gemeinden in alphabetischer Ordnung mit Schlüsselnummer,
Bevölkerung und Postleitzahl am 01.01.1996

T

Schlüssel- nummer	Gemeinde	Kreis/Landkreis	Bevöl- kerung	Post- leit- zahl 1)
01 0 60 086	Tarbek	Segeberg	170	24619
12 0 68 420	Tarmow	Ostprignitz-Ruppin	283	16833
03 3 57 047	Tarmstedt	Rotenburg (Wümme)	3 068	27412
13 0 53 086	Tarnow	Güstrow	782	18249
01 0 59 171	Tarp	Schleswig-Flensburg	5 238	24963
15 3 52 036	Tarhun	Aschersleben-Staßfurt	848	39435
01 0 57 083	Tasdorf	Plön	388	24536
01 0 59 101	Tastrup	Schleswig-Flensburg	416	24943
16 0 61 094	Tastungen	Eichsfeld	285	37339
01 0 54 134	Tating	Nordfriesland	990	25881
14 2 80 390	Taubenheim	Meißen-Radebeul	1 348	01665
08 1 28 115	Tauberbischofsheim, Stadt	Main-Tauber-Kreis	12 637	97941
09 6 79 192	Tauberrettersheim	Würzburg	769	97285
15 2 68 030	Taucha	Weißenfels	692	06679
14 3 79 710	Taucha, Stadt	Leipziger Land	13 398	04425
12 0 67 492	Tauche	Oder-Spree	414	15848
12 0 71 384	Tauer	Spree-Neiße	758	03185
09 1 84 145	Taufkirchen	München	16 191	82024
09 1 83 145	Taufkirchen	Mühlendorf a. Inn	1 252	84574
09 1 77 139	Taufkirchen (Vils)	Erding	8 196	84416
15 2 56 081	Taugwitz	Burgenlandkreis	617	06628
06 4 39 015	Taunusstein, Stadt	Rheingau-Taunus-Kreis	28 072	65232
14 3 89 310	Taura	Torgau-Oschatz	495	04889
14 1 82 420	Taura b. Burgstädt	Mittweida	2 855	09249
14 1 82 430	Tauscha	Mittweida	606	09322
14 2 85 350	Tauscha	Riesa-Großenhain	1 546	01561
16 0 74 096	Tautenburg	Saale-Holzland-Kreis	327	07778
16 0 74 097	Tautendorf	Saale-Holzland-Kreis	182	07646
16 0 74 098	Tautenhain	Saale-Holzland-Kreis	1 769	07639
07 2 35 132	Tawern	Trier-Saarburg	2 239	54456
01 0 58 160	Techelsdorf	Rendsburg-Eckernförde	159	24220
13 0 60 078	Techentin	Parchim	694	19399
05 5 66 088	Tecklenburg, Stadt	Steinfurt	9 159	49545
12 0 68 424	Teetz/Ganz	Ostprignitz-Ruppin	337	16866
16 0 75 109	Tegau	Saale-Orla-Kreis	472	07907

1) * Bedeutet, daß die Gemeinde mehrere Postleitzahlen hat;
die hier genannte Zahl ist diejenige des Verwaltungssitzes der Gemeinde.

4 Gemeinden in alphabetischer Ordnung mit Schlüsselnummer,
Bevölkerung und Postleitzahl am 01.01.1996

T

Schlüssel- nummer	Gemeinde	Kreis/Landkreis	Bevöl- kerung	Post- leit- zahl 1)
08 3 36 086	Tegernau	Lörrach	358	79692
09 3 75 204	Tegernheim	Regensburg	4 003	93105
09 1 82 132	Tegernsee, Stadt	Miesbach	4 315	83684
16 0 77 046	Tegkwitz	Altenburger Land	309	04617
15 2 65 052	Teicha	Saalkreis	1 173	06193
16 0 73 087	Teichel, Stadt	Saalfeld-Rudolstadt	522	07407
16 0 73 088	Teichröda	Saalfeld-Rudolstadt	313	07407
16 0 73 089	Teichweiden	Saalfeld-Rudolstadt	215	07407
16 0 76 074	Teichwitz	Greiz	120	07570
16 0 76 075	Teichwolframsdorf	Greiz	2 042	07989
09 1 72 134	Teisendorf, Markt	Berchtesgadener Land	8 716	83317
09 1 71 131	Teising	Altötting	1 856	84576
09 2 76 143	Teisnach, Markt	Regen	2 912	94244
16 0 61 095	Teistungen	Eichsfeld	1 546	37339
13 0 54 102	Teldau	Ludwigslust	865	19273
05 5 70 044	Teigte, Stadt	Warendorf	18 472	48291
07 1 35 081	Tellig	Cochem-Zell	321	56858
01 0 51 114	Tellingstedt	Dithmarschen	2 464	25782
12 0 70 388	Telschow-Weitgendorf	Prignitz	304	16949
12 0 69 616	Teltow, Stadt	Potsdam-Mittelmark	15 576	14513
12 0 61 484	Telz	Dahme-Spreewald	335	15806
07 2 35 133	Temmels	Trier-Saarburg	556	54441
12 0 73 568	Temmen	Uckermark	340	17268
12 0 67 496	Tempelberg	Oder-Spree	252	15518
12 0 60 252	Tempelfelde	Barnim	416	16356
12 0 73 572	Templin, Stadt	Uckermark	13 967	17268
08 3 35 080	Tengen, Stadt	Konstanz	4 589	78250
08 3 16 043	Teningen	Emmendingen	11 453	79331
08 3 25 058	Tennenbronn	Rottweil	3 879	78144
01 0 51 138	Tensbüttel-Röst	Dithmarschen	621	25767
01 0 60 087	Tensfeld	Segeberg	564	23824
12 0 61 488	Terpt	Dahme-Spreewald	217	15926
12 0 65 320	Teschendorf	Oberhavel	798	16515
13 0 55 068	Teschendorf	Mecklenburg-Strelitz	429	17094
07 3 33 077	Teschenmoschel	Donnersbergkreis	120	67806

1) * Bedeutet, daß die Gemeinde mehrere Postleitzahlen hat;
die hier genannte Zahl ist diejenige des Verwaltungssitzes der Gemeinde.

4 Gemeinden in alphabetischer Ordnung mit Schlüsselnummer,
Bevölkerung und Postleitzahl am 01.01.1996

T

Schlüssel- nummer	Gemeinde	Kreis/Landkreis	Bevöl- kerung	Post- leit- zahl 1)
03 3 53 033	Tespe	Harburg	3 756	21395
13 0 60 079	Tessenow	Parchim	731	19376
13 0 54 103	Tessin b. Boizenburg	Ludwigslust	423	19258
13 0 54 104	Tessin b. Wittenburg	Ludwigslust	202	19243
13 0 51 077	Tessin, Stadt	Bad Doberan	4 312	18195
13 0 58 097	Testorf	Nordwestmecklenburg	274	23936
13 0 58 098	Testorf-Steinfurt	Nordwestmecklenburg	431	23936
01 0 54 135	Tetenbüll	Nordfriesland	664	25882
01 0 59 087	Tetenhusen	Schleswig-Flensburg	828	24817
13 0 53 087	Teterow, Stadt	Güstrow	10 478	17166
12 0 66 316	Tettau	Oberspreewald-Lausitz	1 001	01945
09 4 76 179	Tettau, Markt	Kronach	2 872	96355
09 2 75 149	Tettenweis	Passau	1 732	94167
08 4 35 057	Tettngang, Stadt	Bodenseekreis	16 614	88069
09 3 76 170	Teublitz, Stadt	Schwandorf	7 407	93158
15 2 68 031	Teuchern, Stadt	Weißenfels	3 510	06682
09 2 73 175	Teugn	Kelheim	1 352	93356
09 3 76 171	Teunz	Schwandorf	1 864	92552
12 0 61 492	Teupitz, Stadt	Dahme-Spreewald	1 733	15755
09 4 76 180	Teuschnitz, Stadt	Kronach	2 499	96358
13 0 52 076	Teusin	Demmin	189	17111
16 0 67 066	Teutleben	Gotha	408	99880
15 2 65 053	Teutschenthal	Saalkreis	5 907	06179
13 0 54 105	Tewwoos	Ludwigslust	507	19303
01 0 58 161	Thaden	Rendsburg-Eckernförde	266	25557
09 1 81 142	Thaining	Landsberg a. Lech	897	86943
15 3 64 023	Thale, Stadt	Quedlinburg	15 506	06502
07 3 40 051	Thaleischweiler-Fröschen	Pirmasens	3 671	66987
07 2 31 123	Thalfang	Bernkastel-Wittlich	1 714	54424
07 1 38 072	Thalhausen	Neuwied	590	56584
15 1 54 041	Thalheim	Bitterfeld	1 146	06766
14 1 88 240	Thalheim/ Erzgeb., Stadt	Stollberg	8 640	09380
07 3 36 097	Thallichtenberg	Kusel	631	66871
14 3 83 290	Thallwitz	Muldentalkreis	2 138	04808
09 5 76 148	Thalmässing, Markt	Roth	5 267	91177

1) * Bedeutet, daß die Gemeinde mehrere Postleitzahlen hat;
die hier genannte Zahl ist diejenige des Verwaltungssitzes der Gemeinde.

4 Gemeinden in alphabetischer Ordnung mit Schlüsselnummer,
Bevölkerung und Postleitzahl am 01.01.1996

T

Schlüssel- nummer	Gemeinde	Kreis/Landkreis	Bevöl- kerung	Post- leitz- zahl 1)
09 3 75 205	Thalmassing	Regensburg	2 864	93107
16 0 61 096	Thalwenden	Eichsfeld	350	37318
15 2 56 082	Thalwinkel	Burgenlandkreis	184	06647
14 3 83 300	Thammenhain	Muldentalkreis	926	04808
13 0 58 099	Thandorf	Nordwestmecklenburg	147	19217
09 7 74 185	Thannhausen, Stadt	Günzburg	6 303	86470
09 3 76 172	Thanstein	Schwandorf	986	92554
14 2 90 440	Tharandt, Stadt	Weißeritzkreis	2 525	01737
03 3 61 011	Thedinghausen	Verden	4 103	27321
15 3 58 061	Theeßen	Jerichower Land	468	39291
09 5 77 172	Theilenhofen	Weißenburg-Gunzenhausen	1 134	91741
09 6 79 193	Theilheim	Würzburg	2 270	97288
07 3 36 098	Theisbergstegen	Kusel	779	66871
09 3 74 160	Theisseil	Neustadt a.d. Waldnaab	1 193	92637
15 2 56 083	Theißen	Burgenlandkreis	2 128	06727
13 0 51 078	Thelkow	Bad Doberan	361	18195
16 0 69 051	Themar, Stadt	Hildburghausen	3 428	98660
09 6 74 180	Theres	Haßberge	2 674	97531
13 0 61 039	Thesenvitz	Rügen	279	18528
14 1 78 660	Theuma	Vogtlandkreis	1 017	08541
15 3 70 111	Thielbeer	Altmarkkreis Salzwedel	195	39619
14 2 85 360	Thiendorf	Riesa-Großenhain	2 294	01561
14 1 82 440	Thierbach	Mittweida	531	09322
16 0 75 111	Thierbach	Saale-Orla-Kreis	175	07356
09 7 72 207	Thierhaupten, Markt	Augsburg	3 192	86672
16 0 74 099	Thierschneck	Saale-Holzland-Kreis	125	07774
09 4 79 158	Thiersheim, Markt	Wunsiedel i. Fichtelgebirge	2 282	95707
09 4 79 159	Thierstein, Markt	Wunsiedel i. Fichtelgebirge	1 391	95199
15 1 51 061	Thießen	Anhalt-Zerbst	647	06862
13 0 61 040	Thiessow	Rügen	412	18586
16 0 75 112	Thimmendorf	Saale-Orla-Kreis	329	07356
07 1 40 149	Thörlingen	Rhein-Hunsrück-Kreis	143	56291
07 2 35 134	Thörnich	Trier-Saarburg	177	54340
10 0 46 118	Tholey	Sankt Wendel	13 416	66636
03 3 55 036	Thomasburg	Lüneburg	1 146	21401

1) * Bedeutet, daß die Gemeinde mehrere Postleitzahlen hat;
die hier genannte Zahl ist diejenige des Verwaltungssitzes der Gemeinde.

4 Gemeinden in alphabetischer Ordnung mit Schlüsselnummer,
Bevölkerung und Postleitzahl am 01.01.1996

T

Schlüssel- nummer	Gemeinde	Kreis/Landkreis	Bevöl- kerung	Post- leitz- zahl 1)
07 2 35 135	Thomm	Trier-Saarburg	929	54317
16 0 77 047	Thonhausen	Altenburger Land	674	04626
14 3 79 720	Thräna	Leipziger Land	858	04552
14 3 83 320	Thümmlitzwalde	Muldentalkreis	3 683	04668
09 6 77 189	Thüngen, Markt	Main-Spessart	1 432	97289
09 6 79 194	Thüngersheim	Würzburg	2 596	97291
07 1 37 101	Thür	Mayen-Koblenz	1 436	56743
16 0 65 072	Thüringenhausen	Kyffhäuserkreis	100	99713
13 0 53 088	Thürkow	Güstrow	488	17168
03 4 54 053	Thuine	Emsland	1 899	49832
13 0 51 079	Thulendorf	Bad Doberan	461	18184
14 1 71 320	Thum, Stadt	Annaberg	3 264	09419
01 0 58 162	Thumby	Rendsburg-Eckernförde	519	24351
09 6 72 157	Thundorf i. UFr.	Bad Kissingen	1 179	97711
15 1 54 042	Thurland	Bitterfeld	386	06779
14 1 93 460	Thurm	Zwickauer Land	3 489	08138
09 2 72 150	Thurmansbang	Freyung-Grafenau	2 331	94169
09 4 77 157	Thurnau, Markt	Kulmbach	4 466	95349
09 2 75 150	Thyrnau	Passau	3 944	94136
12 0 72 420	Thyrow	Teltow-Fläming	884	14974
03 1 51 031	Tiddische	Gifhorn	1 139	38473
08 4 26 118	Tiefenbach	Biberach	447	88422
14 1 82 450	Tiefenbach	Mittweida	3 929	09661
09 3 72 163	Tiefenbach	Cham	2 255	93464
09 2 75 151	Tiefenbach	Passau	6 525	94113
09 2 74 182	Tiefenbach	Landshut	3 110	84184
07 1 40 150	Tiefenbach	Rhein-Hunsrück-Kreis	789	55471
08 2 36 062	Tiefenbronn	Enzkreis	5 098	75233
16 0 63 075	Tiefenort	Wartburgkreis	4 238	36469
12 0 60 256	Tiefensee	Barnim	236	16259
14 3 74 350	Tiefensee	Delitzsch	275	04849
07 1 33 104	Tiefenthal	Bad Kreuznach	118	55546
07 3 32 044	Tiefenthal	Bad Dürkheim	749	67311
01 0 59 088	Tielen	Schleswig-Flensburg	324	24803
01 0 51 117	Tielenhemme	Dithmarschen	177	25794

1) * Bedeutet, daß die Gemeinde mehrere Postleitzahlen hat;
die hier genannte Zahl ist diejenige des Verwaltungssitzes der Gemeinde.

4 Gemeinden in alphabetischer Ordnung mit Schlüsselnummer,
Bevölkerung und Postleitzahl am 01.01.1996

T

Schlüssel- nummer	Gemeinde	Kreis/Landkreis	Bevöl- kerung	Post- leit- zahl 1)
12 0 63 308	Tietzow	Havelland	309	14641
15 2 66 045	Tilleda (Kyffhäuser)	Sangerhausen	1 021	06537
01 0 58 163	Timmaspe	Rendsburg-Eckernförde	859	24644
01 0 55 042	Timmendorfer Strand	Ostholstein	8 918	23669
15 3 69 027	Timmenrode	Wernigerode	1 139	06502
01 0 54 136	Tinningstedt	Nordfriesland	215	25917
14 1 78 670	Tirpersdorf	Vogtlandkreis	1 626	08606
09 3 77 154	Tirschenreuth, Stadt	Tirschenreuth	9 934	95643
16 0 74 101	Tissa	Saale-Holzland-Kreis	140	07646
03 3 57 048	Tiste	Rotenburg (Wümme)	779	27419
08 3 15 113	Titisee-Neustadt, Stadt	Breisgau-Hochschwarzwald	12 183	79822
16 0 75 113	Titschendorf	Saale-Orla-Kreis	368	07343
09 1 76 164	Titting, Markt	Eichstätt	2 593	85135
09 2 75 152	Tittling, Markt	Passau	3 898	94104
09 1 89 152	Tittmoning, Stadt	Traunstein	5 601	84529
05 3 58 056	Titz	Düren	8 269	52445
13 0 54 106	Toddin	Ludwigslust	548	19230
01 0 58 164	Todenbüttel	Rendsburg-Eckernförde	976	24819
01 0 62 078	Todendorf	Stormarn	1 020	22965
07 1 40 151	Todenroth	Rhein-Hunsrück-Kreis	102	55481
01 0 60 088	Todesfelde	Segeberg	934	23826
09 7 71 169	Todtenweis	Aichach-Friedberg	1 349	86447
08 3 37 108	Todtmoos	Waldshut	2 228	79682
08 3 36 087	Todtnau, Stadt	Lörrach	5 175	79674
09 1 71 132	Töging a. Inn, Stadt	Altötting	9 245	84513
16 0 75 114	Tömmelsdorf	Saale-Orla-Kreis	151	07819
05 1 66 028	Tönisvorst, Stadt	Viersen	28 385	47918
01 0 54 138	Tönning, Stadt	Nordfriesland	4 870	25832
12 0 61 496	Töpchin	Dahme-Spreewald	720	15755
09 4 75 181	Töpen	Hof	1 176	95183
12 0 69 620	Töplitz	Potsdam-Mittelmark	1 464	14476
16 0 76 076	Töppeln	Greiz	933	07558
01 0 59 090	Tolk	Schleswig-Flensburg	1 012	24894
15 2 61 056	Tollwitz	Merseburg-Querfurt	1 153	06231
16 0 67 067	Tonna	Gotha	2 924	99958

1) * Bedeutet, daß die Gemeinde mehrere Postleitzahlen hat;
die hier genannte Zahl ist diejenige des Verwaltungssitzes der Gemeinde.

4 Gemeinden in alphabetischer Ordnung mit Schlüsselnummer,
Bevölkerung und Postleitzahl am 01.01.1996

T

Schlüssel- nummer	Gemeinde	Kreis/Landkreis	Bevöl- kerung	Post- leit- zahl 1)
16 0 71 087	Tonndorf	Weimarer Land	648	99438
16 0 65 074	Topfstedt	Kyffhäuserkreis	660	99718
03 3 53 034	Toppenstedt	Harburg	1 986	21442
14 3 89 320	Torgau, Stadt	Torgau-Oschatz	20 387	04860
13 0 56 066	Torgelow	Müritz	476	17192
13 0 62 057	Torgelow, Holländerei	Uecker-Randow	312	17358
13 0 62 058	Torgelow, Stadt	Uecker-Randow	12 244	17358
15 1 71 073	Tornau	Wittenberg	629	06774
15 1 54 043	Tornau vor der Heide	Bitterfeld	431	06779
01 0 56 048	Tornesch	Pinneberg	12 103	25436
15 3 67 025	Tornitz	Schönebeck	648	39249
12 0 65 324	Tornow	Oberhavel	218	16775
03 3 53 035	Tostedt	Harburg	12 415	21255
03 3 55 037	Tosterglope	Lüneburg	623	21371
16 0 64 062	Tottleben	Unstrut-Hainich-Kreis	170	99947
07 2 31 124	Traben-Trarbach, Stadt	Bernkastel-Wittlich	6 183	56841
09 3 74 148	Trabitz	Neustadt a.d. Waldnaab	1 451	92724
09 2 73 177	Train	Kelheim	1 504	93358
07 1 33 105	Traisen	Bad Kreuznach	577	55595
09 3 72 164	Traitsching	Cham	4 022	93455
13 0 60 080	Tramm	Parchim	1 010	19089
01 0 53 126	Tramm	Herzogtum Lauenburg	282	21516
12 0 60 260	Trampe	Barnim	441	16230
16 0 75 115	Trannroda	Saale-Orla-Kreis	147	07381
13 0 52 077	Trantow	Demmin	515	17121
01 0 60 089	Trappenkamp	Segeberg	5 746	24610
09 6 73 174	Trappstadt, Markt	Rhön-Grabfeld	1 016	97633
07 2 35 136	Trassem	Trier-Saarburg	1 056	54441
13 0 59 095	Trassenheide	Ostvorpommern	779	17449
09 1 89 154	Traunreut, Stadt	Traunstein	21 182	83301
09 1 89 155	Traunstein, Stadt	Traunstein	17 662	83278
09 3 76 173	Trausnitz	Schwandorf	1 032	92555
15 3 69 028	Trautenstein	Wernigerode	652	38899
09 5 75 166	Trautskirchen	Neustadt a.d. Aisch-Bad Windsheim	1 305	90619
01 0 62 092	Travenbrück	Stormarn	1 551	23843

1) * Bedeutet, daß die Gemeinde mehrere Postleitzahlen hat;
die hier genannte Zahl ist diejenige des Verwaltungssitzes der Gemeinde.

Schlüssel- nummer	Gemeinde	Kreis/Landkreis	Bevöl- kerung	Post- leit- zahl 1)
01 0 60 090	Travenhorst	Segeberg	203	23827
12 0 67 500	Trebatsch	Oder-Spree	635	15848
15 1 59 041	Trebbichau an der Fuhne	Köthen	382	06386
12 0 72 424	Trebbin, Stadt	Teltow-Fläming	4 211	14959
12 0 62 488	Trebbus	Elbe-Elster	502	03253
03 3 54 023	Trebel	Lüchow-Dannenberg	1 050	29494
16 0 77 048	Treben	Altenburger Land	1 134	04617
12 0 71 388	Trebendorf	Spree-Neiße	402	03149
14 2 84 400	Trebendorf	Niederschles. Oberlausitzkreis ..	672	02959
12 0 73 576	Trebenow	Uckermark	696	17337
09 4 77 158	Trebgast	Kulmbach	1 708	95367
12 0 61 500	Trebitz	Dahme-Spreewald	128	15868
15 1 71 074	Trebitz	Wittenberg	1 487	06909
15 2 68 032	Trebnitz	Weißenfels	960	06217
15 1 53 028	Trebnitz	Bernburg	489	06420
12 0 64 476	Trebnitz	Märkisch-Oderland	505	15320
16 0 62 053	Trebra	Nordhausen	369	99735
16 0 65 075	Trebra	Kyffhäuserkreis	346	99718
14 3 83 330	Trebsen/ Mulde, Stadt	Muldentalkreis	3 664	04687
06 4 33 014	Trebur	Groß-Gerau	11 843	65468
07 3 39 058	Trechtingshausen	Mainz-Bingen	1 111	55413
12 0 69 624	Trechwitz	Potsdam-Mittelmark	379	14778
09 3 72 165	Treffelstein	Cham	1 036	93492
16 0 63 076	Treffurt, Stadt	Wartburgkreis	6 596	99830
01 0 59 092	Treia	Schleswig-Flensburg	1 387	24896
07 1 35 082	Treis-Karden	Cochem-Zell	2 410	56253
12 0 63 312	Tremmen	Havelland	784	14641
01 0 62 081	Tremsbüttel	Stormarn	1 554	22967
12 0 69 628	Tremsdorf	Potsdam-Mittelmark	166	14552
06 6 33 025	Trendelburg, Stadt	Kassel	5 817	34388
01 0 51 118	Trennewurth	Dithmarschen	301	25693
13 0 61 041	Trent	Rügen	973	18569
12 0 64 480	Treplin	Märkisch-Oderland	382	15236
12 0 67 504	Treppeln	Oder-Spree	387	15898
16 0 73 091	Treppendorf	Saalfeld-Rudolstadt	154	07407

1) * Bedeutet, daß die Gemeinde mehrere Postleitzahlen hat;
die hier genannte Zahl ist diejenige des Verwaltungssitzes der Gemeinde.

4 Gemeinden in alphabetischer Ordnung mit Schlüsselnummer,
Bevölkerung und Postleitzahl am 01.01.1996

T

Schlüssel- nummer	Gemeinde	Kreis/Landkreis	Bevöl- kerung	Post- leit- zahl 1)
15 3 69 029	Treseburg	Wernigerode	119	38889
09 5 77 173	Treuchtlingen, Stadt	Weißenburg-Gunzenhausen	13 322	91757
14 1 78 680	Treuen, Stadt	Vogtlandkreis	7 888	08233
12 0 69 632	Treuenbrietzen, Stadt	Potsdam-Mittelmark	6 304	14929
08 3 26 060	Triberg im Schwarzwald, Stadt ..	Schwarzwald-Baar-Kreis	5 831	78098
13 0 57 085	Tribsees, Stadt	Nordvorpommern	3 044	18465
14 1 78 690	Trieb/ Vogtl.	Vogtlandkreis	812	08239
14 1 78 700	Triebel/ Vogtl.	Vogtlandkreis	1 731	08606
16 0 76 077	Triebes, Stadt	Greiz	4 146	07950
14 2 80 400	Triebischtal	Meißen-Radebeul	2 723	01665
09 6 77 154	Triefenstein, Markt	Main-Spessart	4 005	97855
12 0 68 428	Trieplatz	Ostprignitz-Ruppin	128	16845
07 2 11 000	Trier, Stadt	Kreisfreie Stadt	99 428	54290 *
07 1 31 079	Trierscheid	Ahrweiler	59	53520
07 2 35 137	Trierweiler	Trier-Saarburg	3 088	54311
09 2 77 149	Triftern, Markt	Rottal-Inn	5 250	84371
12 0 70 392	Triglitz	Prignitz	268	16949
07 1 37 102	Trimbs	Mayen-Koblenz	561	56753
07 2 32 126	Trimport	Bitburg-Prüm	322	54636
15 1 59 042	Trinum	Köthen	441	06369
13 0 57 086	Trinwillershagen	Nordvorpommern	1 569	18320
07 3 35 047	Trippstadt	Kaiserslautern	2 847	67705
16 0 75 116	Triptis, Stadt	Saale-Orla-Kreis	4 619	07819
01 0 62 082	Trittau	Stormarn	6 963	22946
07 2 31 207	Trittenheim	Bernkastel-Wittlich	1 169	54349
08 4 15 073	Trochtelfingen, Stadt	Reutlingen	6 375	72818
16 0 74 102	Trockenborn-Wolfersdorf	Saale-Holzland-Kreis	577	07646
12 0 62 492	Tröbitz	Elbe-Elster	1 050	03253
16 0 74 103	Tröbnitz	Saale-Holzland-Kreis	453	07646
16 0 67 068	Tröchtelborn	Gotha	356	99869
15 2 56 084	Tröglitz	Burgenlandkreis	2 742	06729
01 0 57 082	Tröndel	Plön	358	24321
09 4 79 161	Tröstau	Wunsiedel i. Fichtelgebirge	2 637	95709
09 4 75 182	Trogen	Hof	1 570	95183
05 3 82 068	Troisdorf, Stadt	Rhein-Sieg-Kreis	68 778	53844 *

1) * Bedeutet, daß die Gemeinde mehrere Postleitzahlen hat;
die hier genannte Zahl ist diejenige des Verwaltungssitzes der Gemeinde.

Schlüssel- nummer	Gemeinde	Kreis/Landkreis	Bevöl- kerung	Post- leit- zahl 1)
16 0 71 088	Troistedt	Weimarer Land	205	99438
13 0 55 069	Trollenhagen	Mecklenburg-Strelitz	696	17039
15 2 56 085	Tromsdorf	Burgenlandkreis	489	06648
14 3 89 330	Trossin	Torgau-Oschatz	1 775	04880
08 3 27 049	Trossingen, Stadt	Tuttlingen	14 507	78647
09 1 89 157	Trostberg, Stadt	Traunstein	11 566	83308
16 0 67 069	Trügleben	Gotha	326	99880
07 3 40 052	Trulben	Pirmasens	1 350	66957
09 7 78 202	Trunkelsberg	Unterallgäu	1 671	87779
16 0 66 074	Trusetal	Schmalkalden-Meiningen	4 518	98596
15 3 58 062	Tryppenhna	Jerichower Land	267	39291
12 0 71 392	Tschernitz	Spree-Neiße	1 518	03130
09 4 76 182	Tschirn	Kronach	703	96367
15 3 58 063	Tucheim	Jerichower Land	1 554	39307
12 0 60 264	Tuchen-Klobbicke	Barnim	352	16230
09 5 73 129	Tuchenbach	Fürth	1 006	90587
08 4 16 041	Tübingen, Universitätsstadt	Tübingen	81 769	72070 *
12 0 70 396	Tüchen	Prignitz	303	16928
03 1 51 032	Tülau	Gifhorn	1 428	38474
01 0 54 140	Tümlauer Koog	Nordfriesland	121	25881
16 0 63 077	Tüngeda	Wartburgkreis	614	99947
12 0 71 396	Türkendorf	Spree-Neiße	159	03130
09 1 79 149	Türkenfeld	Fürstenfeldbruck	2 881	82299
09 7 78 203	Türkheim, Markt	Unterallgäu	6 195	86842
09 1 71 133	Tüßling, Markt	Altötting	2 571	84577
01 0 58 165	Tüttendorf	Rendsburg-Eckernförde	1 042	24214
16 0 67 071	Tüttleben	Gotha	645	99869
13 0 52 079	Tützpatz	Demmin	856	17091
08 3 36 089	Tunau	Lörrach	194	79677
08 3 26 061	Tuningen	Schwarzwald-Baar-Kreis	2 735	78609
09 1 87 179	Tuntenhausen	Rosenheim	5 637	83104
12 0 71 400	Turnow	Spree-Neiße	807	03185
09 7 78 204	Tussenhausen, Markt	Unterallgäu	2 776	86874
13 0 52 078	Tutow	Demmin	2 234	17129
08 3 27 050	Tuttlingen, Stadt	Tuttlingen	34 983	78532

1) * Bedeutet, daß die Gemeinde mehrere Postleitzahlen hat;
die hier genannte Zahl ist diejenige des Verwaltungssitzes der Gemeinde.

4 Gemeinden in alphabetischer Ordnung mit Schlüsselnummer,
Bevölkerung und Postleitzahl am 01.01.1996

T

Schlüssel- nummer	Gemeinde	Kreis/Landkreis	Bevöl- kerung	Post- leit- zahl 1)
09 1 88 141	Tutzing	Starnberg	9 205	82327
01 0 59 097	Twedt	Schleswig-Flensburg	469	24894
03 1 54 023	Twiefelingen	Helmstedt	817	38388
03 4 54 054	Twist	Emsland	9 132	49767
06 6 35 018	Twistetal	Waldeck-Frankenberg	4 862	34477
03 2 51 042	Twistringen, Stadt	Diepholz	12 034	27239
15 3 70 112	Tylsen	Altmarkkreis Salzwedel	135	29413
09 1 71 134	Tyrlaching	Altötting	916	84558

1) * Bedeutet, daß die Gemeinde mehrere Postleitzahlen hat;
die hier genannte Zahl ist diejenige des Verwaltungssitzes der Gemeinde.

Schlüssel- nummer	Gemeinde	Kreis/Landkreis	Bevöl- kerung	Post- leitz- zahl 1)
U				
08 2 15 084	Ubstadt-Weiher	Karlsruhe	11 886	76698
15 3 63 118	Uchtdorf	Stendal	339	39517
03 2 56 033	Uchte, Flecken	Nienburg (Weser)	4 992	31600
15 3 63 119	Uchtspringe	Stendal	1 686	39599
12 0 61 504	Uckro	Dahme-Spreewald	583	15926
07 3 31 064	Udenheim	Alzey-Worms	1 189	55288
16 0 61 097	Uder	Eichsfeld	2 508	37318
16 0 68 055	Udestedt	Sömmerda	859	99198
07 2 33 074	Udler	Daun	278	54552
05 3 70 028	Übach-Palenberg, Stadt	Heinsberg	23 849	52531
07 2 32 127	Übereisenbach	Bitburg-Prüm	52	54689
10 0 44 119	Überherrn	Saarlouis	11 899	66802
08 4 35 059	Überlingen, Stadt	Bodenseekreis	20 494	88662
09 1 89 159	Übersee	Traunstein	4 346	83236
12 0 62 496	Uebigau, Stadt	Elbe-Elster	1 981	04938
09 6 78 186	Üchtelhausen	Schweinfurt	4 004	97532
13 0 59 096	Ückeritz	Ostvorpommern	972	17459
13 0 62 059	Ueckermünde, Stadt	Uecker-Randow	11 932	17373
05 1 54 056	Uedem	Kleve	7 733	47589
07 2 33 075	Üdersdorf	Daun	1 034	54552
09 5 75 167	Uhlfeld, Markt	Neustadt a.d.Aisch-Bad Windsheim	2 500	91486
08 3 37 128	Ühlingen-Birkendorf	Waldshut	4 960	79777
03 1 58 031	Uhrde	Wolfenbüttel	1 109	38170
13 0 54 107	Uelitz	Ludwigslust	398	19077
01 0 59 093	Ülsby	Schleswig-Flensburg	475	24860
03 4 56 023	Uelsen	Grafschaft Bentheim	4 499	49843
07 3 39 059	Uelversheim	Mainz-Bingen	1 108	55278
01 0 54 141	Uelvesbüll	Nordfriesland	285	25889
03 3 60 025	Uelzen, Stadt	Uelzen	35 526	29525
15 3 63 120	Uenglingen	Stendal	445	39579
07 2 33 242	Uersfeld	Daun	695	56767
07 2 31 125	Ürzig	Bernkastel-Wittlich	1 001	54539
07 2 33 243	Ueß	Daun	61	56767
01 0 56 049	Uetersen, Stadt	Pinneberg	18 155	25436

1) * Bedeutet, daß die Gemeinde mehrere Postleitzahlen hat;
die hier genannte Zahl ist diejenige des Verwaltungssitzes der Gemeinde.

4 Gemeinden in alphabetischer Ordnung mit Schlüsselnummer,
Bevölkerung und Postleitzahl am 01.01.1996

U

Schlüssel- nummer	Gemeinde	Kreis/Landkreis	Bevöl- kerung	Post- leit- zahl 1)
07 2 32 333	Üttfeld	Bitburg-Prüm	553	54619
09 6 79 196	Uettingen	Würzburg	1 715	97292
15 3 63 121	Uetz	Stendal	243	39517
12 0 69 636	Uetz-Paaren	Potsdam-Mittelmark	379	14476
03 2 53 017	Uetze	Hannover	18 711	31311
07 2 33 076	Üxheim	Daun	1 410	54579
09 5 75 168	Uffenheim, Stadt	Neustadt a.d.Aisch-Bad Windsheim	6 055	97215
09 1 80 134	Uffing a. Staffelsee	Garmisch-Partenkirchen	2 665	82449
15 2 66 046	Ufrungen	Sangerhausen	1 186	06548
08 1 17 051	Uhingen	Göppingen	13 385	73066
08 4 35 066	Uhltingen-Mühlhofen	Bodenseekreis	7 243	88690
07 1 40 153	Uhler	Rhein-Hunsrück-Kreis	378	56290
16 0 73 092	Uhlstädt	Saalfeld-Rudolstadt	1 953	07407
15 3 62 085	Uhrsleben	Ohrekreis	512	39343
14 2 84 410	Uhsmannsdorf	Niederschles. Oberlausitzkreis ..	911	02923
14 2 84 420	Uhyst	Niederschles. Oberlausitzkreis ..	1 244	02999
15 2 68 033	Uichteritz	Weißenfels	1 458	06667
12 0 61 508	Ullersdorf	Dahme-Spreewald	144	15868
14 2 92 555	Ullersdorf b. Radeberg	Westlausitz-Dresdner Land	1 201	01454
08 4 21 000	Ulm, Universitätsstadt	Stadtkreis	115 721	89073 *
07 1 35 083	Ulmen	Cochem-Zell	2 841	56766
07 3 36 099	Ulmet	Kusel	803	66887
06 5 35 018	Ulrichstein, Stadt	Vogelsbergkreis	3 495	35327
01 0 59 094	Ulsnis	Schleswig-Flensburg	644	24897
15 2 60 060	Ulzigerode	Mansfelder Land	196	06543
08 3 15 115	Umkirch	Breisgau-Hochschwarzwald	4 950	79224
13 0 61 042	Ummanz (Insel)	Rügen	713	18569
15 3 55 050	Ummendorf	Bördekreis	998	39365
08 4 26 120	Ummendorf	Biberach	3 897	88444
03 1 51 033	Ummern	Gifhorn	1 224	29369
16 0 69 052	Ummerstadt, Stadt	Hildburghausen	545	98663
16 0 71 089	Umpferstedt	Weimarer Land	628	99441
03 3 53 036	Undeloh	Harburg	819	21274
07 3 39 060	Udenheim	Mainz-Bingen	2 127	55278
09 7 78 205	Ungerhausen	Unterallgäu	997	87781

1) * Bedeutet, daß die Gemeinde mehrere Postleitzahlen hat;
die hier genannte Zahl ist diejenige des Verwaltungssitzes der Gemeinde.

4 Gemeinden in alphabetischer Ordnung mit Schlüsselnummer,
Bevölkerung und Postleitzahl am 01.01.1996

U

Schlüssel- nummer	Gemeinde	Kreis/Landkreis	Bevöl- kerung	Post- leitz- zahl 1)
07 1 38 073	Unkel, Stadt	Neuwied	4 724	53572
07 3 33 078	Unkenbach	Donnersbergkreis	248	67823
08 4 26 121	Unlingen	Biberach	2 327	88527
05 9 78 036	Unna, Stadt	Unna	66 475	59423 *
07 1 43 300	Unnau	Westerwaldkreis	1 905	57648
15 3 52 037	Unseburg	Aschersleben-Staßfurt	1 433	39435
09 6 73 175	Unsleben	Rhön-Grabfeld	960	97618
16 0 64 071	Unstruttal	Unstrut-Hainich-Kreis	3 446	99974
09 1 80 135	Unterammergau	Garmisch-Partenkirchen	1 293	82497
16 0 74 104	Unterbodnitz	Saale-Holzland-Kreis	207	07646
16 0 63 078	Unterbreizbach	Wartburgkreis	2 383	36414
09 1 81 143	Unterdießen	Landsberg a. Lech	1 218	86944
09 2 77 151	Unterdietfurt	Rottal-Inn	1 987	84339
09 7 78 207	Unteregg	Unterallgäu	1 335	87782
08 1 25 096	Untereisesheim	Heilbronn	3 596	74257
16 0 63 079	Unterellen	Wartburgkreis	580	99819
08 1 16 068	Unterensingen	Esslingen	4 366	72669
09 1 84 147	Unterföhring	München	6 805	85774
09 2 75 153	Untergriesbach, Markt	Passau	6 280	94107
08 1 25 098	Untergruppenbach	Heilbronn	7 438	74199
09 1 84 148	Unterhaching	München	19 446	82008
07 3 36 100	Unterjeckenbach	Kusel	117	67746
15 2 56 086	Unterkaka	Burgenlandkreis	315	06721
16 0 66 075	Unterkatz	Schmalkalden-Meiningen	457	98634
08 3 26 065	Unterkirnach	Schwarzwald-Baar-Kreis	3 246	78089
16 0 75 117	Unterkoskau	Saale-Orla-Kreis	399	07922
09 4 74 168	Unterleinleiter	Forchheim	1 289	91364
16 0 75 118	Unterlemnitz	Saale-Orla-Kreis	407	07356
03 3 51 020	Unterlüß	Celle	4 549	29345
08 4 25 123	Untermarchtal	Alb-Donau-Kreis	883	89617
16 0 66 076	Untermaßfeld	Schmalkalden-Meiningen	1 321	98617
09 7 72 209	Untermeitingen	Augsburg	5 975	86836
09 6 74 210	Untermerzbach	Haßberge	1 846	96190
08 1 27 086	Untermünkheim	Schwäbisch Hall	3 061	74547
09 1 71 135	Unterneukirchen	Altötting	2 549	84579

1) * Bedeutet, daß die Gemeinde mehrere Postleitzahlen hat;
die hier genannte Zahl ist diejenige des Verwaltungssitzes der Gemeinde.

4 Gemeinden in alphabetischer Ordnung mit Schlüsselnummer,
Bevölkerung und Postleitzahl am 01.01.1996

U

Schlüssel- nummer	Gemeinde	Kreis/Landkreis	Bevöl- kerung	Post- leit- zahl 1)
09 6 79 201	Unterpleichfeld	Würzburg	2 645	97294
16 0 73 093	Unterpreilipp	Saalfeld-Rudolstadt	107	07407
08 2 35 073	Unterreichenbach	Calw	2 346	75399
09 1 83 147	Unterreit	Mühldorf a. Inn	1 539	83567
15 2 60 061	Unterrißdorf	Mansfelder Land	438	06295
09 7 75 161	Unterroth	Neu-Ulm	950	89299
09 1 84 149	Unterschleißheim	München	24 894	85716
08 1 36 075	Unterschneidheim	Ostalbkreis	4 481	73485
16 0 66 077	Unterschönau	Schmalkalden-Meiningen	680	98587
09 5 71 208	Unterschwaningen	Ansbach	873	91743
07 1 43 077	Untershausen	Westerwaldkreis	498	56412
09 4 73 170	Untersiemau	Coburg	4 268	96253
08 4 25 124	Unterstadion	Alb-Donau-Kreis	643	89619
09 4 77 159	Untersteinach	Kulmbach	2 044	95369
09 7 77 175	Unterthingau, Markt	Ostallgäu	2 471	87647
08 4 25 125	Unterwachingen	Alb-Donau-Kreis	143	89597
08 4 36 077	Unterwaldhausen	Ravensburg	253	88379
16 0 66 078	Unterweid	Schmalkalden-Meiningen	559	98634
16 0 73 094	Unterweißbach	Saalfeld-Rudolstadt	996	98744
16 0 73 095	Unterwellenborn	Saalfeld-Rudolstadt	2 895	07333
16 0 73 096	Unterwirbach	Saalfeld-Rudolstadt	794	07422
09 1 89 160	Unterwössen	Traunstein	3 214	83246
09 7 77 176	Untrasried	Ostallgäu	1 380	87496
07 1 40 154	Unzenberg	Rhein-Hunsrück-Kreis	429	55483
13 0 58 100	Upahl	Nordwestmecklenburg	684	23936
03 4 52 024	Uppgant-Schott	Aurich	3 377	26529
01 0 54 142	Uphusum	Nordfriesland	359	25923
03 4 57 020	Uplengen	Leer	10 485	26670
13 0 52 080	Upost	Demmin	103	17111
07 2 32 128	Uppershausen	Bitburg-Prüm	83	54673
07 1 38 074	Urbach	Neuwied	1 288	56317
08 1 19 076	Urbach	Rems-Murr-Kreis	7 868	73660
16 0 64 063	Urbach	Unstrut-Hainich-Kreis	387	99996
16 0 62 054	Urbach	Nordhausen	965	99765
07 1 37 224	Urbar	Mayen-Koblenz	2 747	56182

1) * Bedeutet, daß die Gemeinde mehrere Postleitzahlen hat;
die hier genannte Zahl ist diejenige des Verwaltungssitzes der Gemeinde.

Schlüssel- nummer	Gemeinde	Kreis/Landkreis	Bevöl- kerung	Post- leit- zahl 1)
16 0 64 064	Urleben	Unstrut-Hainich-Kreis	480	99955
07 1 35 084	Urmersbach	Cochem-Zell	495	56761
07 1 37 225	Urmitz	Mayen-Koblenz	3 443	56220
16 0 63 081	Urnshausen	Wartburgkreis	837	36457
09 7 74 116	Ursberg	Günzburg	3 540	86513
07 1 35 085	Urschmitt	Cochem-Zell	290	56825
09 3 71 154	Ursensollen	Amberg-Weizbach	3 415	92289
09 6 77 193	Urspringen	Main-Spessart	1 254	97857
14 1 88 250	Ursprung	Stollberg	573	09385
07 2 32 129	Usch	Bitburg-Prüm	83	54655
13 0 59 097	Usedom, Stadt	Ostvorpommern	2 051	17406
13 0 55 070	Userin	Mecklenburg-Strelitz	772	17237
06 4 34 011	Usingen, Stadt	Hochtaunuskreis	13 431	61250
03 1 55 012	Uslar, Stadt	Northeim	17 109	37170
09 7 72 211	Ustersbach	Augsburg	1 114	86514
03 4 62 016	Utarp	Wittmund	533	26556
13 0 58 101	Utecht	Nordwestmecklenburg	318	19217
15 2 56 087	Utenbach	Burgenlandkreis	142	06618
16 0 66 079	Utendorf	Schmalkalden-Meiningen	436	98617
01 0 54 143	Utersum	Nordfriesland	468	25938
15 1 71 075	Uthausen	Wittenberg	200	06773
16 0 62 055	Uthleben	Nordhausen	1 151	99765
03 3 52 054	Uthlede	Cuxhaven	878	27628
07 2 32 102	Utscheid	Bitburg-Prüm	514	54675
09 5 72 158	Uttenreuth	Erlangen-Höchstädt	4 648	91080
08 4 26 124	Uttenweiler	Biberach	3 315	88524
09 1 81 144	Utting a. Ammersee	Landsberg a. Lech	3 565	86919
16 0 71 091	Utzberg	Weimarer Land	339	99428
13 0 52 081	Utzedel	Demmin	423	17111
08 3 36 090	Utzenfeld	Lörrach	656	79694
07 1 40 156	Utzenhain	Rhein-Hunsrück-Kreis	125	56291
07 2 33 077	Utzerath	Daun	219	54552

1) * Bedeutet, daß die Gemeinde mehrere Postleitzahlen hat;
die hier genannte Zahl ist diejenige des Verwaltungssitzes der Gemeinde.

4 Gemeinden in alphabetischer Ordnung mit Schlüsselnummer,
Bevölkerung und Postleitzahl am 01.01.1996

V

Schlüssel- nummer	Gemeinde	Kreis/Landkreis	Bevöl- kerung	Post- leit- zahl 1)
V				
01 0 61 105	Vaale	Steinburg	1 197	25594
01 0 61 106	Vaalermoor	Steinburg	188	25594
16 0 63 082	Vacha, Stadt	Wartburgkreis	4 109	36404
16 0 66 081	Vachdorf	Schmalkalden-Meiningen	881	98617
09 1 89 161	Vachendorf	Traunstein	1 726	83377
03 1 58 032	Vahlberg	Wolfenbüttel	910	38170
03 2 55 035	Vahlbruch	Holzminde	601	37647
03 3 57 049	Vahlde	Rotenburg (Wümme)	667	27389
15 3 62 086	Vahldorf	Ohrekreis	540	39345
08 1 18 073	Vaihingen an der Enz, Stadt	Ludwigsburg	26 370	71665
15 3 70 113	Valfitz	Altmarkkreis Salzwedel	162	29416
07 1 37 226	Vallendar, Stadt	Mayen-Koblenz	9 387	56179
09 1 82 133	Valley	Miesbach	2 540	83626
13 0 54 108	Valluhn	Ludwigslust	237	19246
07 1 35 086	Valwig	Cochem-Zell	335	56812
13 0 56 067	Varchentin	Müritz	399	17192
03 4 55 026	Varel, Stadt	Friesland	24 527	26316
03 2 51 043	Varrel	Diepholz	1 439	27259
03 3 55 038	Vastorf	Lüneburg	843	21397
09 1 75 132	Vaterstetten	Ebersberg	19 649	85591
15 2 60 062	Vatterode	Mansfelder Land	798	06343
03 1 57 007	Vechelde	Peine	15 005	38159
03 4 60 009	Vechta, Stadt	Vechta	25 660	49377
15 3 69 030	Veckenstedt	Wernigerode	1 453	38871
13 0 58 102	Veelböken	Nordwestmecklenburg	808	19205
12 0 65 328	Vehlefanz	Oberhavel	846	16727
15 3 63 122	Vehlgast-Kümmernitz	Stendal	353	39539
12 0 70 400	Vehlin	Prignitz	91	16866
15 3 58 064	Vehnitz	Jerichower Land	352	39291
12 0 70 404	Vehlow	Prignitz	579	16866
16 0 69 053	Veilsdorf	Hildburghausen	3 521	98669
09 5 73 130	Veitsbronn	Fürth	6 066	90587
09 6 79 202	Veitshöchheim	Würzburg	9 632	97209
07 1 34 089	Veitsrodt	Birkenfeld	647	55758

1) * Bedeutet, daß die Gemeinde mehrere Postleitzahlen hat;
die hier genannte Zahl ist diejenige des Verwaltungssitzes der Gemeinde.

4 Gemeinden in alphabetischer Ordnung mit Schlüsselnummer,
Bevölkerung und Postleitzahl am 01.01.1996

V

Schlüssel- nummer	Gemeinde	Kreis/Landkreis	Bevöl- kerung	Post- leitz- zahl 1)
05 1 58 032	Velbert, Stadt	Mettmann	89 786	42551 *
09 3 73 167	Velburg, Stadt	Neumarkt i.d. OPf.	4 848	92355
09 2 74 183	Velden, Markt	Landshut	5 797	84149
09 5 74 160	Velden, Stadt	Nürnberger Land	1 786	91235
07 2 31 126	Veldenz	Bernkastel-Wittlich	919	54472
05 5 54 064	Velen	Borken	11 664	46342
13 0 57 087	Velgast	Nordvorpommern	2 415	18469
13 0 54 109	Vellahn	Ludwigslust	996	19260
08 1 27 089	Vellberg, Stadt	Schwäbisch Hall	4 133	74541
06 6 33 026	Vellmar, Stadt	Kassel	17 838	34246
03 1 54 024	Velpe	Helmstedt	4 163	38458
15 3 62 087	Velsdorf	Ohrekreis	184	39359
12 0 65 332	Velten, Stadt	Oberhavel	11 136	16727
15 3 57 036	Veltheim	Halberstadt	478	38835
03 1 58 033	Veltheim (Ohe)	Wolfenbüttel	945	38173
07 3 31 065	Vendersheim	Alzey-Worms	487	55578
07 3 37 077	Venningen	Südliche Weinstraße	878	67482
13 0 58 103	Ventschow	Nordwestmecklenburg	900	19417
14 1 81 370	Venusberg	Mittlerer Erzgebirgskreis	1 593	09430
13 0 52 082	Verchen	Demmin	423	17111
03 3 61 012	Verden (Aller), Stadt	Verden	26 774	27283
08 4 37 114	Veringenstadt, Stadt	Sigmaringen	2 345	72519
05 7 54 044	Verl	Gütersloh	21 626	33415
05 7 54 048	Versmold, Stadt	Gütersloh	19 680	33775
09 5 72 159	Vestenbergsreuth, Markt	Erlangen-Höchststadt	1 425	91487
12 0 66 320	Vetschau, Stadt	Oberspreewald-Lausitz	8 203	03226
07 1 38 075	Vettelschoß	Neuwied	3 320	53560
12 0 70 408	Vettin	Prignitz	110	16928
05 3 58 060	Vettweiß	Düren	7 834	52391
12 0 68 432	Vichel	Ostprignitz-Ruppin	144	16845
09 2 76 144	Viechtach, Stadt	Regen	8 573	94234
13 0 54 110	Vielank	Ludwigslust	819	19303
14 1 93 470	Vielau	Zwickauer Land	2 598	08149
07 1 43 078	Vielbach	Westerwaldkreis	550	56244
13 0 56 068	Vielist	Müritz	391	17194

1) * Bedeutet, daß die Gemeinde mehrere Postleitzahlen hat;
die hier genannte Zahl ist diejenige des Verwaltungssitzes der Gemeinde.

Schlüssel- nummer	Gemeinde	Kreis/Landkreis	Bevöl- kerung	Post- leit- zahl 1)
12 0 68 436	Vieltitz	Ostprignitz-Ruppin	218	16835
15 3 70 114	Vienau	Altmarkkreis Salzwedel	465	39624
03 1 53 013	Vienenburg, Stadt	Goslar	11 487	38690
03 3 57 050	Vierden	Rotenburg (Wümme)	710	27419
13 0 62 060	Viereck	Uecker-Randow	1 717	17309
09 4 71 207	Viereth-Trunstadt	Bamberg	3 504	96191
07 2 35 140	Vierherrenborn	Trier-Saarburg	210	54314
03 3 53 037	Vierhöfen	Harburg	878	21444
12 0 63 316	Vieritz	Havelland	358	14715
14 2 84 430	Vierkirchen	Niederschles. Oberlausitzkreis ..	2 027	02894
09 1 74 150	Vierkirchen	Dachau	3 556	85256
16 0 66 082	Viernau	Schmalkalden-Meiningen	2 253	98547
06 4 31 020	Viernheim, Stadt	Bergstraße	31 616	68519
12 0 73 580	Vierraden, Stadt	Uckermark	875	16306
05 1 66 032	Viersen, Stadt	Viersen	77 338	41747 *
12 0 70 412	Viesecke	Prignitz	309	19336
12 0 69 640	Viesen	Potsdam-Mittelmark	213	14789
13 0 53 089	Vietgest	Güstrow	634	18279
12 0 73 584	Vietmannsdorf	Uckermark	434	17268
12 0 63 320	Vietznitz	Havelland	286	14662
09 1 81 133	Vilgertshofen	Landsberg a. Lech	2 122	86946
09 7 73 179	Villenbach	Dillingen a.d. Donau	1 145	89444
08 3 26 074	Villingen-Schwenningen, Stadt ..	Schwarzwald-Baar-Kreis	80 734	78050 *
08 3 25 060	Villingendorf	Rottweil	2 821	78667
06 5 33 015	Villmar	Limburg-Weilburg	7 169	65606
09 2 74 184	Vilsbiburg, Stadt	Landshut	10 815	84137
09 3 71 156	Vilseck, Stadt	Amberg-Weizbach	6 374	92249
09 2 74 185	Vilsheim	Landshut	2 005	84186
09 2 75 154	Vilshofen, Stadt	Passau	16 521	94474
07 3 40 053	Vinningen	Pirmasens	1 800	66957
15 3 63 123	Vinzelberg	Stendal	249	39599
01 0 54 144	Viöl	Nordfriesland	1 435	25884
16 0 71 092	Vippachedelhausen	Weimarer Land	708	99439
13 0 56 069	Vipperow	Müritz	456	17209
07 1 37 105	Virneburg	Mayen-Koblenz	470	56729

1) * Bedeutet, daß die Gemeinde mehrere Postleitzahlen hat;
die hier genannte Zahl ist diejenige des Verwaltungssitzes der Gemeinde.

4 Gemeinden in alphabetischer Ordnung mit Schlüsselnummer,
Bevölkerung und Postleitzahl am 01.01.1996

V

Schlüssel- nummer	Gemeinde	Kreis/Landkreis	Bevöl- kerung	Post- leit- zahl 1)
03 4 60 010	Visbek	Vechta	8 908	49429
03 3 57 051	Visselhövede, Stadt	Rotenburg (Wümme)	10 559	27374
15 3 70 115	Vissum	Altmarkkreis Salzwedel	247	29416
13 0 58 104	Vitense	Nordwestmecklenburg	289	19217
15 2 61 057	Vitzenburg	Merseburg-Querfurt	904	06268
05 7 58 036	Vlotho, Stadt	Herford	20 520	32602
15 1 51 062	Vockerode	Anhalt-Zerbst	2 132	06786
03 3 55 039	Vögelsen	Lüneburg	2 016	21360
06 6 35 019	Vöhl	Waldeck-Frankenberg	6 562	34516
08 3 26 068	Vöhrenbach, Stadt	Schwarzwald-Baar-Kreis	4 241	78147
08 3 25 061	Vöhringen	Rottweil	3 767	72189
09 7 75 162	Vöhringen, Stadt	Neu-Ulm	12 931	89269
16 0 63 083	Völkershausen	Wartburgkreis	1 242	36404
07 3 37 078	Völkersweiler	Südliche Weinstraße	588	76857
10 0 41 519	Völklingen, Stadt	Stadtverband Saarbrücken	44 125	66333
15 3 55 051	Völpke	Bördekreis	1 879	39393
13 0 52 083	Völschow	Demmin	610	17129
05 1 70 044	Voerde (Niederrhein), Stadt	Wesel	38 269	46562
08 3 16 045	Vörstetten	Emmendingen	2 429	79279
12 0 65 336	Vogelsang	Oberhavel	87	16792
12 0 67 508	Vogelsang	Oder-Spree	649	15890
13 0 62 061	Vogelsang-Warsin	Uecker-Randow	457	17375
16 0 68 056	Vogelsberg	Sömmerda	754	99610
15 3 57 037	Vogelsdorf	Halberstadt	394	38836
08 4 36 078	Vogt	Ravensburg	4 364	88267
09 1 87 181	Vogtareuth	Rosenheim	2 730	83569
08 3 15 133	Vogtsburg im Kaiserstuhl, Stadt	Breisgau-Hochschwarzwald	5 592	79235
09 1 86 158	Vohburg a.d. Donau, Stadt	Pfaffenhofen a.d. Ilm	6 653	85088
09 3 74 162	Vohenstrauß, Stadt	Neustadt a.d. Waldnaab	7 547	92648
13 0 55 071	Voigtsdorf	Mecklenburg-Strelitz	160	17349
16 0 65 076	Voigtstedt	Kyffhäuserkreis	1 172	06556
15 3 63 124	Volgfelde	Stendal	187	39599
09 6 75 174	Volkach, Stadt	Kitzingen	9 500	97332
09 2 73 178	Volkenschwand	Kelheim	1 471	84106
16 0 61 098	Volkerode	Eichsfeld	301	37308

1) * Bedeutet, daß die Gemeinde mehrere Postleitzahlen hat;
die hier genannte Zahl ist diejenige des Verwaltungssitzes der Gemeinde.

4 Gemeinden in alphabetischer Ordnung mit Schlüsselnummer,
Bevölkerung und Postleitzahl am 01.01.1996

V

Schlüssel- nummer	Gemeinde	Kreis/Landkreis	Bevöl- kerung	Post- leit- zahl 1)
08 3 35 081	Volkertshausen	Konstanz	2 500	78269
07 1 32 110	Volkerzen	Altenkirchen (Westerwald)	79	57612
07 1 37 106	Volkesfeld	Mayen-Koblenz	469	56745
16 0 73 097	Volkmannsdorf	Saalfeld-Rudolstadt	264	07318
16 0 75 119	Volkmannsdorf	Saale-Orla-Kreis	344	07924
06 6 35 020	Volkmarsen, Stadt	Waldeck-Frankenberg	7 029	34471
15 2 60 063	Volkstedt	Mansfelder Land	1 103	06295
16 0 61 099	Vollenborn	Eichsfeld	319	37355
03 3 56 010	Vollersode	Osterholz	2 982	27729
16 0 71 093	Vollersroda	Weimarer Land	231	99438
01 0 54 145	Vollerwiek	Nordfriesland	207	25836
07 1 34 090	Vollmersbach	Birkenfeld	510	55758
16 0 77 049	Vollmershain	Altenburger Land	336	04626
07 3 34 031	Vollmersweiler	Germersheim	253	76744
13 0 56 070	Vollrathsrue	Müritz	557	17194
01 0 54 146	Vollstedt	Nordfriesland	128	25821
01 0 51 119	Volsemenhusen	Dithmarschen	360	25693
03 4 59 032	Voltlage	Osnabrück	1 739	49599
07 1 33 106	Volxheim	Bad Kreuznach	976	55546
09 3 74 163	Vorbach	Neustadt a.d. Waldnaab	1 008	95519
13 0 51 080	Vorbeck	Bad Doberan	308	18258
07 3 37 079	Vorderweidenthal	Südliche Weinstraße	674	76889
03 1 51 034	Vordorf	Gifhorn	3 027	38533
09 5 74 161	Vorra	Nürnberger Land	1 874	91247
03 3 57 052	Vorwerk	Rotenburg (Wümme)	850	27412
05 5 54 068	Vreden, Stadt	Borken	20 745	48691
03 4 54 055	Vrees	Emsland	1 335	49757

1) * Bedeutet, daß die Gemeinde mehrere Postleitzahlen hat;
die hier genannte Zahl ist diejenige des Verwaltungssitzes der Gemeinde.

Schlüssel- nummer	Gemeinde	Kreis/Landkreis	Bevöl- kerung	Post- leitz- zahl 1)
W				
01 0 58 166	Waabs	Rendsburg-Eckernförde	1 307	24369
03 1 52 027	Waake	Göppingen	1 514	37136
09 1 82 134	Waakirchen	Miesbach	5 178	83666
09 7 77 177	Waal, Markt	Ostallgäu	2 004	86875
06 6 34 025	Wabern	Schwalm-Eder-Kreis	7 676	34590
14 2 92 560	Wachau b. Radeberg	Westlausitz-Dresdner Land	3 168	01454
07 3 31 066	Wachenheim	Alzey-Worms	645	67591
07 3 32 046	Wachenheim an der Weinstraße, St	Bad Dürkheim	4 307	67157
09 5 72 160	Wachenroth, Markt	Erlangen-Höchststadt	1 841	96193
12 0 63 324	Wachow	Havelland	993	14641
16 0 70 051	Wachsenburggemeinde	Ilm-Kreis	2 295	99310
16 0 61 101	Wachstedt	Eichsfeld	617	37359
05 3 82 072	Wachtberg	Rhein-Sieg-Kreis	18 716	53343
05 1 54 060	Wachtendonk	Kleve	7 185	47669
01 0 61 107	Wacken	Steinburg	1 586	25596
07 3 39 061	Wackernheim	Mainz-Bingen	2 155	55263
13 0 59 098	Wackerow	Ostvorpommern	472	17498
09 1 73 145	Wackersberg	Bad Tölz-Wolfratshausen	3 070	83646
09 3 76 175	Wackersdorf	Schwandorf	4 204	92442
15 3 55 052	Wackersleben	Bördekreis	855	39393
03 3 54 024	Waddewitz	Lüchow-Dannenberg	950	29496
12 0 71 404	Wadelsdorf	Spree-Neiße	226	03130
10 0 42 116	Wadern, Stadt	Merzig-Wadern	17 213	66687
05 5 70 048	Wadersloh	Warendorf	12 944	59329
10 0 44 120	Wadgassen	Saarlouis	19 020	66787
06 4 35 029	Wächtersbach, Stadt	Main-Kinzig-Kreis	11 571	63607
08 1 17 053	Wäschenbeuren	Göppingen	3 579	73116
09 3 72 168	Waffenbrunn	Cham	2 008	93494
03 2 51 044	Wagenfeld	Diepholz	7 543	49419
07 1 35 087	Wagenhausen	Cochem-Zell	69	56826
03 1 51 035	Wagenhoff	Gifhorn	1 016	38559
12 0 63 328	Wagenitz	Havelland	331	14641
01 0 59 095	Wagersrott	Schleswig-Flensburg	259	24392
08 2 15 106	Waghäusel, Stadt	Karlsruhe	19 276	68753

1) * Bedeutet, daß die Gemeinde mehrere Postleitzahlen hat;
die hier genannte Zahl ist diejenige des Verwaltungssitzes der Gemeinde.

4 Gemeinden in alphabetischer Ordnung mit Schlüsselnummer,
Bevölkerung und Postleitzahl am 01.01.1996

W

Schlüssel- nummer	Gemeinde	Kreis/Landkreis	Bevöl- kerung	Post- leit- zahl 1)
09 1 89 162	Waging a. See, Markt	Traunstein	5 910	83329
13 0 52 084	Wagun	Demmin	454	17159
07 1 40 158	Wahlbach	Rhein-Hunsrück-Kreis	171	55494
07 1 40 159	Wahlenau	Rhein-Hunsrück-Kreis	253	55491
16 0 61 102	Wahlhausen	Eichsfeld	369	37318
07 3 31 067	Wahlheim	Alzey-Worms	551	55234
15 3 58 065	Wahlitz	Jerichower Land	743	39175
07 1 43 301	Wahlrod	Westerwaldkreis	840	57614
06 6 33 027	Wahlsburg	Kassel	2 591	37194
12 0 72 428	Wahlsdorf	Teltow-Fläming	425	14913
01 0 60 092	Wahlstedt, Stadt	Segeberg	10 096	23812
01 0 57 084	Wahlstorf	Plön	479	24211
13 0 60 081	Wahlstorf	Parchim	170	19386
16 0 66 083	Wahns	Schmalkalden-Meiningen	489	98634
07 3 36 101	Wahnwegen	Kusel	802	66909
15 3 63 125	Wahrenberg	Stendal	383	39615
12 0 62 500	Wahrenbrück, Stadt	Elbe-Elster	907	04924
03 1 51 036	Wahrenholz	Gifhorn	3 181	29399
08 1 19 079	Waiblingen, Stadt	Rems-Murr-Kreis	50 333	71332 *
08 2 26 091	Waibstadt, Stadt	Rhein-Neckar-Kreis	5 600	74915
09 3 74 164	Waidhaus, Markt	Neustadt a.d. Waldnaab	2 484	92726
09 1 85 166	Waidhofen	Neuburg-Schrobenhausen	1 863	86579
07 1 43 302	Waigandshain	Westerwaldkreis	204	56477
09 6 78 190	Waigolshausen	Schweinfurt	2 699	97534
08 4 26 125	Wain	Biberach	1 532	88489
12 0 62 504	Wainsdorf	Elbe-Elster	470	04932
09 4 72 197	Waischenfeld, Stadt	Bayreuth	3 154	91344
01 0 60 093	Wakendorf I	Segeberg	394	23845
01 0 60 094	Wakendorf II	Segeberg	1 242	24558
15 3 62 088	Walbeck	Ohrekreis	926	39356
15 2 60 064	Walbeck	Mansfelder Land	759	06333
12 0 68 440	Walchow	Ostprignitz-Ruppin	195	16833
03 4 54 056	Walchum	Emsland	1 090	26907
08 4 37 118	Wald	Sigmaringen	2 771	88639
09 7 77 179	Wald	Ostallgäu	974	87616

1) * Bedeutet, daß die Gemeinde mehrere Postleitzahlen hat;
die hier genannte Zahl ist diejenige des Verwaltungssitzes der Gemeinde.

Schlüssel- nummer	Gemeinde	Kreis/Landkreis	Bevöl- kerung	Post- leit- zahl 1)
09 3 72 169	Wald	Cham	2 640	93192
06 4 31 021	Wald-Michelbach	Bergstraße	11 580	69483
08 2 37 074	Waldachtal	Freudenstadt	5 855	72178
07 3 39 062	Waldalgesheim	Mainz-Bingen	3 134	55425
09 6 71 156	Waldaschaff	Aschaffenburg	3 900	63857
15 2 56 088	Waldau	Burgenlandkreis	559	06721
16 0 69 054	Waldau	Hildburghausen	925	98667
07 1 33 107	Waldböckelheim	Bad Kreuznach	2 348	55596
07 1 38 076	Waldbreitbach	Neuwied	2 084	56588
05 3 74 044	Waldbrohl, Stadt	Oberbergischer Kreis	18 490	51545
08 2 15 110	Waldbronn	Karlsruhe	12 527	76337
08 2 25 118	Waldbrunn	Neckar-Odenwald-Kreis	4 732	69429
09 6 79 204	Waldbrunn	Würzburg	2 484	97295
06 5 33 016	Waldbrunn (Westerwald)	Limburg-Weilburg	6 099	65620
09 6 79 205	Waldbüttelbrunn	Würzburg	4 546	97297
08 4 36 079	Waldburg	Ravensburg	2 276	88289
14 2 86 440	Walddorf	Löbau-Zittau	958	02739
08 4 15 087	Walddorfhäslach	Reutlingen	4 521	72141
12 0 61 512	Walddrehna	Dahme-Spreewald	1 317	15926
16 0 74 105	Waldeck	Saale-Holzland-Kreis	298	07646
06 6 35 021	Waldeck, Stadt	Waldeck-Frankenberg	7 918	34513
06 4 39 016	Waldems	Rheingau-Taunus-Kreis	5 881	65529
08 1 15 048	Waldenbuch, Stadt	Böblingen	8 267	71111
08 1 26 085	Waldenburg, Stadt	Hohenlohekreis	3 062	74638
14 1 73 260	Waldenburg, Stadt	Chemnitzer Land	4 221	08396
09 3 72 170	Walderbach	Cham	2 011	93194
09 3 77 157	Waldershof, Stadt	Tirschenreuth	4 489	95679
07 1 37 227	Waldesch	Mayen-Koblenz	2 082	56323
05 3 70 032	Waldfeucht	Heinsberg	8 724	52525
07 3 40 054	Waldfishbach-Burgalben	Pirmasens	5 338	67714
07 3 33 079	Waldgrethweiler	Donnersbergkreis	242	67822
07 3 37 080	Waldhambach	Südliche Weinstraße	369	76857
14 3 75 180	Waldheim, Stadt	Döbeln	9 589	04736
07 2 32 130	Waldhof-Falkenstein	Bitburg-Prüm	34	54673
14 2 84 440	Waldhufen	Niederschles. Oberlausitzkreis ..	2 933	02906

1) * Bedeutet, daß die Gemeinde mehrere Postleitzahlen hat;
die hier genannte Zahl ist diejenige des Verwaltungssitzes der Gemeinde.

4 Gemeinden in alphabetischer Ordnung mit Schlüsselnummer,
Bevölkerung und Postleitzahl am 01.01.1996

W

Schlüssel- nummer	Gemeinde	Kreis/Landkreis	Bevöl- kerung	Post- leit- zahl 1)
06 6 36 012	Waldkappel, Stadt	Werra-Meißner-Kreis	5 228	37284
08 3 16 056	Waldkirch, Stadt	Emmendingen	19 617	79183
14 1 78 710	Waldkirchen	Vogtlandkreis	823	08485
14 1 81 380	Waldkirchen/ Erzgeb.	Mittlerer Erzgebirgskreis	1 197	09437
09 2 72 151	Waldkirchen, Stadt	Freyung-Grafenau	10 468	94065
09 1 83 148	Waldkraiburg, Stadt	Mühldorf a. Inn	24 856	84478
07 1 33 108	Waldlaubersheim	Bad Kreuznach	831	55444
07 3 35 048	Waldleiningen	Kaiserslautern	433	67693
07 3 36 102	Waldmohr	Kusel	5 641	66914
07 1 43 303	Waldmühlen	Westerwaldkreis	315	56479
09 3 72 171	Waldmünchen, Stadt	Cham	7 634	93449
07 1 31 081	Waldorf	Ahrweiler	839	53498
12 0 61 516	Waldow/Brand	Dahme-Spreewald	377	15910
07 2 35 141	Waldrach	Trier-Saarburg	2 074	54320
07 3 37 081	Waldröhrbach	Südliche Weinstraße	363	76857
09 3 77 158	Waldsassen, Stadt	Tirschenreuth	7 912	95652
07 3 38 026	Waldsee	Ludwigshafen	4 950	67165
08 3 37 126	Waldshut-Tiengen, Stadt	Waldshut	22 140	79761
12 0 64 484	Waldsiedersdorf	Märkisch-Oderland	1 075	15377
06 5 32 022	Waldsolms	Lahn-Dill-Kreis	5 076	35647
08 1 36 079	Waldstetten	Ostalbkreis	6 943	73550
09 7 74 191	Waldstetten, Markt	Günzburg	1 175	89367
09 3 74 165	Waldthurn, Markt	Neustadt a.d. Waldnaab	2 157	92727
07 2 35 142	Waldweiler	Trier-Saarburg	922	54429
07 1 35 088	Walhausen	Cochem-Zell	173	56865
08 1 18 074	Walheim	Ludwigsburg	2 821	74399
13 0 53 091	Walkendorf	Güstrow	589	17179
03 1 56 012	Walkenried	Osterode am Harz	2 602	37445
09 7 72 214	Walkertshofen	Augsburg	1 060	86877
01 0 53 127	Walksfelde	Herzogtum Lauenburg	171	23896
12 0 68 444	Wall	Ostprignitz-Ruppin	140	16818
16 0 66 084	Wallbach	Schmalkalden-Meiningen	408	98639
16 0 66 085	Walldorf	Schmalkalden-Meiningen	2 263	98639
08 2 26 095	Walldorf, Stadt	Rhein-Neckar-Kreis	13 985	69190
08 2 25 109	Walldürn, Stadt	Neckar-Odenwald-Kreis	11 404	74731

1) * Bedeutet, daß die Gemeinde mehrere Postleitzahlen hat;
die hier genannte Zahl ist diejenige des Verwaltungssitzes der Gemeinde.

Schlüssel- nummer	Gemeinde	Kreis/Landkreis	Bevöl- kerung	Post- leit- zahl 1)
01 0 51 120	Wallen	Dithmarschen	33	25788
07 2 33 079	Wallenborn	Daun	532	54570
07 2 32 131	Wallendorf	Bitburg-Prüm	395	54675
15 2 61 058	Wallendorf (Luppe)	Merseburg-Querfurt	1 008	06254
09 4 76 184	Wallenfels, Stadt	Kronach	3 457	96346
03 4 59 033	Wallenhorst	Osnabrück	22 844	49134
10 0 44 121	Wallerfangen	Saarlouis	9 949	66798
09 2 71 152	Wallerfing	Deggendorf	1 397	94574
09 2 79 137	Wallersdorf, Markt	Dingolfing-Landau	6 460	94522
07 2 32 318	Wallersheim	Bitburg-Prüm	737	54597
09 7 79 224	Wallerstein, Markt	Donau-Ries	3 286	86757
07 3 31 068	Wallertheim	Alzey-Worms	1 458	55578
09 1 80 136	Wallgau	Garmisch-Partenkirchen	1 368	82499
07 3 40 225	Wallhalben	Pirmasens	911	66917
08 1 27 091	Wallhausen	Schwäbisch Hall	3 044	74599
07 1 33 109	Wallhausen	Bad Kreuznach	1 643	55595
15 2 66 047	Wallhausen	Sangerhausen	2 207	06528
12 0 68 448	Wallitz	Ostprignitz-Ruppin	192	16837
07 1 32 111	Wallmenroth	Altenkirchen (Westerwald)	1 262	57584
07 1 43 304	Wallmerod	Westerwaldkreis	1 195	56414
03 1 53 014	Wallmoden	Goslar	1 107	38729
12 0 73 588	Wallmow	Uckermark	309	17291
14 2 92 565	Wallroda	Westlausitz-Dresdner Land	497	01477
01 0 59 173	Wallsbüll	Schleswig-Flensburg	824	24980
07 2 31 127	Wallscheid	Bernkastel-Wittlich	358	54531
15 3 70 116	Wallstawe	Altmarkkreis Salzwedel	492	29413
06 4 39 017	Walluf	Rheingau-Taunus-Kreis	5 704	65396
15 3 58 066	Wallwitz	Jerichower Land	221	39291
15 2 65 054	Wallwitz	Saalkreis	1 157	06193
13 0 56 071	Walow	Müritz	380	17209
16 0 74 106	Walpernhain	Saale-Holzland-Kreis	227	07613
09 1 77 142	Walpertskirchen	Erding	1 619	85469
16 0 68 057	Walschleben	Sömmerda	1 982	99189
07 2 33 080	Walsdorf	Daun	816	54578
09 4 71 208	Walsdorf	Bamberg	2 112	96194

1) * Bedeutet, daß die Gemeinde mehrere Postleitzahlen hat;
die hier genannte Zahl ist diejenige des Verwaltungssitzes der Gemeinde.

4 Gemeinden in alphabetischer Ordnung mit Schlüsselnummer,
Bevölkerung und Postleitzahl am 01.01.1996

W

Schlüssel- nummer	Gemeinde	Kreis/Landkreis	Bevöl- kerung	Post- leit- zahl 1)
07 3 40 226	Walshausen	Pirmasens	358	66484
07 3 37 082	Walsheim	Südliche Weinstraße	527	76833
12 0 68 452	Walsleben	Ostprignitz-Ruppin	922	16818
15 3 63 126	Walsleben	Stendal	510	39606
03 3 58 022	Walsrode, Stadt	Soltau-Fallingb.	23 623	29664
09 7 74 192	Waltenhausen	Günzburg	664	86480
09 7 80 143	Waltenhofen	Oberallgäu	8 616	87448
15 1 51 063	Walternienburg	Anhalt-Zerbst	618	39264
07 1 32 112	Walterschen	Altenkirchen (Westerwald)	154	57632
12 0 61 520	Waltersdorf	Dahme-Spreewald	929	15732
12 0 61 524	Waltersdorf	Dahme-Spreewald	396	15926
14 2 86 450	Waltersdorf	Löbau-Zittau	1 647	02799
12 0 72 432	Waltersdorf	Teltow-Fläming	133	14913
16 0 74 107	Waltersdorf	Saale-Holzland-Kreis	129	07646
16 0 76 078	Waltersdorf b. Berga/ Elster ...	Greiz	491	07980
16 0 67 072	Waltershausen, Stadt	Gotha	12 164	99880
14 1 71 330	Walthersdorf	Annaberg	799	09474
09 1 76 165	Walting	Eichstätt	2 234	85137
05 5 62 036	Waltrop, Stadt	Recklinghausen	30 466	45731
08 2 15 089	Walzbachtal	Karlsruhe	8 315	75045
16 0 67 073	Wandersleben	Gotha	1 708	99869
01 0 59 174	Wanderup	Schleswig-Flensburg	2 003	24997
12 0 60 268	Wandlitz	Barnim	3 411	16348
06 6 36 013	Wanfried, Stadt	Werra-Meißner-Kreis	4 940	37281
09 1 78 155	Wang	Freising	1 687	85368
01 0 53 128	Wangelau	Herzogtum Lauenburg	219	21483
03 2 55 036	Wangelstedt	Holzminde	739	37627
01 0 55 043	Wangels	Ostholstein	2 233	23758
08 1 17 055	Wangen	Göppingen	3 365	73117
15 2 56 089	Wangen	Burgenlandkreis	597	06642
08 4 36 081	Wangen im Allgäu, Stadt	Ravensburg	25 721	88239
16 0 67 074	Wangenheim	Gotha	706	99869
03 4 55 020	Wangerland	Friesland	9 854	26434
01 0 57 085	Wankendorf	Plön	2 543	24601
03 3 52 055	Wanna	Cuxhaven	2 352	21776

1) * Bedeutet, daß die Gemeinde mehrere Postleitzahlen hat;
die hier genannte Zahl ist diejenige des Verwaltungssitzes der Gemeinde.

Schlüssel- nummer	Gemeinde	Kreis/Landkreis	Bevöl- kerung	Post- leit- zahl 1)
15 3 70 117	Wannefeld	Altmarkkreis Salzwedel	343	39638
08 4 15 080	Wannweil	Reutlingen	5 122	72827
12 0 63 332	Wansdorf	Havelland	517	14641
15 2 60 065	Wansleben am See	Mansfelder Land	1 810	06318
15 3 63 127	Wanzer	Stendal	118	39615
15 3 55 053	Wanzleben, Stadt	Bördekreis	5 865	39164
01 0 58 167	Wapelfeld	Rendsburg-Eckernförde	273	24594
03 1 54 025	Warberg	Helmstedt	934	38378
05 7 62 036	Warburg, Stadt	Höxter	24 178	34414
12 0 69 644	Warchau	Potsdam-Mittelmark	253	14789
03 4 58 013	Wardenburg	Oldenburg	14 612	26203
01 0 58 168	Warder	Rendsburg-Eckernförde	496	24646
13 0 53 092	Wardow	Güstrow	1 040	18299
13 0 56 072	Waren (Müritz), Stadt	Müritz	22 364	17192
05 5 70 052	Warendorf, Stadt	Warendorf	36 991	48231
13 0 58 105	Warin, Stadt	Nordwestmecklenburg	3 907	19417
13 0 55 072	Warlin	Mecklenburg-Strelitz	364	17039
13 0 54 111	Warlitz	Ludwigslust	463	19230
13 0 54 112	Warlow	Ludwigslust	473	19288
09 4 72 198	Warmensteinach	Bayreuth	2 696	95485
03 2 56 034	Warmßen	Nienburg (Weser)	3 535	31606
07 1 33 110	Warmstroth	Bad Kreuznach	415	55442
15 3 63 128	Warnau	Stendal	298	39524
01 0 57 086	Warnau	Plön	348	24250
09 1 82 136	Warngau	Miesbach	3 127	83627
12 0 73 592	Warnitz	Uckermark	763	17291
13 0 53 093	Warnkenhagen	Güstrow	451	17168
13 0 53 094	Warnow	Güstrow	825	18249
13 0 58 106	Warnow	Nordwestmecklenburg	616	23936
15 3 64 024	Warnstedt	Quedlinburg	724	06502
03 2 56 035	Warpe	Nienburg (Weser)	736	27333
13 0 52 085	Warrenzin	Demmin	228	17111
01 0 61 108	Warringholz	Steinburg	284	25560
13 0 54 113	Warsow	Ludwigslust	552	19075
12 0 63 336	Warsow	Havelland	197	14662

1) * Bedeutet, daß die Gemeinde mehrere Postleitzahlen hat;
die hier genannte Zahl ist diejenige des Verwaltungssitzes der Gemeinde.

Schlüssel- nummer	Gemeinde	Kreis/Landkreis	Bevöl- kerung	Post- leit- zahl 1)
05 9 74 044	Warstein, Stadt	Soest	29 566	59581
06 5 35 019	Wartenberg	Vogelsbergkreis	3 965	36367
07 3 33 080	Wartenberg-Rohrbach	Donnersbergkreis	500	67681
09 1 77 143	Wartenberg, Markt	Erding	4 142	85456
15 1 71 076	Wartenburg	Wittenberg	932	06901
08 4 26 128	Warthausen	Biberach	4 355	88447
12 0 73 596	Warthe	Uckermark	341	17268
12 0 73 600	Wartin	Uckermark	627	16306
09 6 72 161	Wartmannsroth	Bad Kissingen	2 458	97797
01 0 51 121	Warwerort	Dithmarschen	229	25761
16 0 67 075	Warza	Gotha	693	99869
01 0 58 169	Wasbek	Rendsburg-Eckernförde	1 932	24647
03 1 51 037	Wasbüttel	Gifhorn	1 689	38553
14 1 91 330	Waschleithe	Aue-Schwarzenberg	522	08358
13 0 54 114	Waschow	Ludwigslust	254	19243
13 0 53 095	Wasdow	Güstrow	479	17179
07 1 41 133	Wasenbach	Rhein-Lahn-Kreis	340	56370
07 1 31 209	Wassenach	Ahrweiler	1 160	56653
05 3 70 036	Wassenberg, Stadt	Heinsberg	14 280	41849
09 7 76 128	Wasserburg (Bodensee)	Lindau (Bodensee)	2 854	88142
09 1 87 182	Wasserburg a. Inn, Stadt	Rosenheim	10 996	83512
15 3 69 031	Wasserleben	Wernigerode	1 789	38871
07 2 35 143	Wasserliesch	Trier-Saarburg	1 975	54332
09 6 78 192	Wasserlosen	Schweinfurt	3 382	97535
12 0 63 340	Wassersuppe	Havelland	113	14715
16 0 65 077	Wasserthaleben	Kyffhäuserkreis	552	99718
09 5 71 214	Wassertrüdingen, Stadt	Ansbach	6 326	91717
12 0 61 528	Waßmannsdorf	Dahme-Spreewald	1 341	15831
16 0 66 086	Wasungen, Stadt	Schmalkalden-Meiningen	4 018	98634
03 3 51 021	Wathlingen	Celle	5 921	29339
01 0 58 170	Wattenbek	Rendsburg-Eckernförde	2 641	24582
09 4 71 209	Wattendorf	Bamberg	721	96196
07 3 32 047	Wattenheim	Bad Dürkheim	1 594	67319
13 0 53 096	Wattmannshagen	Güstrow	1 022	18279
07 2 32 320	Watzerath	Bitburg-Prüm	384	54595

1) * Bedeutet, daß die Gemeinde mehrere Postleitzahlen hat;
die hier genannte Zahl ist diejenige des Verwaltungssitzes der Gemeinde.

Schlüssel- nummer	Gemeinde	Kreis/Landkreis	Bevöl- kerung	Post- leit- zahl 1)
13 0 55 073	Watzkendorf	Mecklenburg-Strelitz	244	17237
07 2 32 321	Wawern	Bitburg-Prüm	315	54612
07 2 35 144	Wawern	Trier-Saarburg	572	54441
07 2 32 322	Waxweiler	Bitburg-Prüm	1 260	54649
15 2 68 034	Webau	Weißenfels	1 185	06679
16 0 64 065	Weberstedt	Unstrut-Hainich-Kreis	630	99947
09 7 79 226	Wechingen	Donau-Ries	1 348	86759
16 0 67 076	Wechmar	Gotha	1 705	99869
14 1 82 460	Wechselburg	Mittweida	2 322	09306
01 0 60 095	Weddelbrook	Segeberg	813	24576
15 3 64 025	Weddersleben	Quedlinburg	1 137	06502
15 3 64 026	Wedderstedt	Quedlinburg	522	06458
01 0 51 122	Weddingstedt	Dithmarschen	2 179	25795
01 0 56 050	Wedel, Stadt	Pinneberg	31 719	22880
03 2 53 018	Wedemark	Hannover	26 107	30900
13 0 58 107	Wedendorf	Nordwestmecklenburg	301	19217
15 1 53 029	Wedlitz	Bernburg	470	06429
01 0 60 096	Weede	Segeberg	894	23795
03 4 57 021	Weener, Stadt	Leer	14 909	26826
03 2 54 040	Weenzen	Hildesheim	476	31096
01 0 59 176	Wees	Schleswig-Flensburg	1 843	24999
01 0 59 177	Weesby	Schleswig-Flensburg	456	24994
12 0 60 272	Weesow	Barnim	246	16356
05 1 54 064	Weeze	Kleve	9 134	47652
15 3 55 054	Wefensleben	Bördekreis	2 973	39365
15 3 62 091	Weferlingen, Flecken	Ohrekreis	2 126	39356
05 3 70 040	Wegberg, Stadt	Heinsberg	26 989	41844
15 3 57 038	Wegeleben, Stadt	Halberstadt	3 227	38828
12 0 64 488	Wegendorf	Märkisch-Oderland	504	15345
15 3 62 092	Wegenstedt	Ohrekreis	404	39359
09 2 75 156	Wegscheid, Markt	Passau	5 680	94110
08 3 27 051	Wehingen	Tuttlingen	3 555	78564
16 0 61 103	Wehnde	Eichsfeld	386	37339
07 1 31 210	Wehr	Ahrweiler	1 192	56653
08 3 37 116	Wehr, Stadt	Waldshut	13 316	79664

1) * Bedeutet, daß die Gemeinde mehrere Postleitzahlen hat;
die hier genannte Zahl ist diejenige des Verwaltungssitzes der Gemeinde.

4 Gemeinden in alphabetischer Ordnung mit Schlüsselnummer,
Bevölkerung und Postleitzahl am 01.01.1996

W

Schlüssel- nummer	Gemeinde	Kreis/Landkreis	Bevöl- kerung	Post- leit- zahl 1)
03 2 51 045	Wehrbleck	Diepholz	840	27259
06 6 36 014	Wehretal	Werra-Meißner-Kreis	5 472	37287
12 0 62 508	Wehrhain	Elbe-Elster	267	04936
06 4 34 012	Wehrheim	Hochtaunuskreis	8 533	61273
09 7 72 215	Wehringen	Augsburg	2 637	86517
07 1 31 211	Weibern	Ahrweiler	1 513	56745
09 6 71 157	Weibersbrunn	Aschaffenburg	2 137	63879
12 0 67 512	Weichensdorf	Oder-Spree	274	15848
09 1 85 168	Weichering	Neuburg-Schrobenhausen	2 089	86706
09 1 74 151	Weichs	Dachau	2 930	85258
15 2 56 090	Weickelsdorf	Burgenlandkreis	470	06722
16 0 76 079	Weida, Stadt	Greiz	9 117	07570
07 1 34 091	Weiden	Birkenfeld	104	55758
09 3 63 000	Weiden i.d. OPf., Stadt	Kreisfreie Stadt	43 197	92637
07 2 33 081	Weidenbach	Daun	317	54570
07 1 41 134	Weidenbach	Rhein-Lahn-Kreis	100	56355
09 5 71 216	Weidenbach, Markt	Ansbach	2 003	91746
09 4 72 199	Weidenberg, Markt	Bayreuth	6 600	95466
07 1 43 305	Weidenhahn	Westerwaldkreis	585	56244
08 4 25 130	Weidenstetten	Alb-Donau-Kreis	1 191	89197
07 3 32 048	Weidenthal	Bad Dürkheim	2 173	67475
09 4 73 174	Weidhausen b. Coburg	Coburg	3 353	96279
09 3 76 176	Weiding	Schwandorf	595	92557
09 3 72 174	Weiding	Cham	2 348	93495
07 2 32 132	Weidingen	Bitburg-Prüm	216	54636
14 2 72 360	Weifa	Bautzen	713	01904
09 3 71 157	Weigendorf	Amberg-Weizbach	1 229	91249
09 5 75 179	Weigenheim	Neustadt a.d. Aisch-Bad Windsheim	967	97215
14 2 72 370	Weigsdorf-Köblitz	Bautzen	1 952	02733
09 5 71 217	Weihenzell	Ansbach	2 560	91629
09 3 74 166	Weierhammer	Neustadt a.d. Waldnaab	4 081	92729
09 2 74 187	Weihmichl	Landshut	2 192	84107
08 1 28 126	Weikersheim, Stadt	Main-Tauber-Kreis	7 260	97990
09 1 81 145	Weil	Landsberg a. Lech	3 141	86947
08 3 36 091	Weil am Rhein, Stadt	Lörrach	27 910	79576

1) * Bedeutet, daß die Gemeinde mehrere Postleitzahlen hat;
die hier genannte Zahl ist diejenige des Verwaltungssitzes der Gemeinde.

Schlüssel- nummer	Gemeinde	Kreis/Landkreis	Bevöl- kerung	Post- leit- zahl 1)
08 1 15 050	Weil der Stadt, Stadt	Böblingen	18 130	71263
08 1 15 051	Weil im Schönbuch	Böblingen	9 062	71093
16 0 63 084	Weilar	Wartburgkreis	980	36457
09 6 76 165	Weilbach, Markt	Miltenberg	2 269	63937
06 5 33 017	Weilburg, Stadt	Limburg-Weilburg	13 465	35781
08 4 17 071	Weilen unter den Rinnen	Zollernalbkreis	586	72367
07 1 37 110	Weiler	Mayen-Koblenz	499	56729
07 1 35 089	Weiler	Cochem-Zell	285	56825
07 3 39 063	Weiler bei Bingen	Mainz-Bingen	2 678	55413
07 1 33 111	Weiler bei Monzingen	Bad Kreuznach	434	55627
09 7 76 129	Weiler-Simmerberg, Markt	Lindau (Bodensee)	6 037	88171
07 3 35 049	Weilerbach	Kaiserslautern	3 890	67685
09 4 74 171	Weilersbach	Forchheim	2 015	91365
05 3 66 040	Weilerswist	Euskirchen	15 314	53919
08 3 37 118	Weilheim	Waldshut	2 959	79809
08 1 16 070	Weilheim an der Teck, Stadt	Esslingen	9 366	73235
09 1 90 157	Weilheim 1. OB, Stadt	Weilheim-Schongau	19 760	82362
06 5 33 018	Weilmünster, Marktflecken	Limburg-Weilburg	9 226	35789
06 4 34 013	Weilrod	Hochtaunuskreis	6 433	61276
09 5 71 218	Weilttingen, Markt	Ansbach	1 317	91744
06 5 34 020	Weimar	Marburg-Biedenkopf	6 721	35096
16 0 55 000	Weimar, Stadt	Kreisfreie Stadt	62 122	99423 *
07 1 41 135	Weinähr	Rhein-Lahn-Kreis	471	56379
06 5 33 019	Weinbach	Limburg-Weilburg	4 751	35796
16 0 64 066	Weinbergen	Unstrut-Hainich-Kreis	3 492	99991
14 2 80 440	Weinböhla	Meißen-Radebeul	8 699	01689
16 0 67 077	Weingarten	Gotha	203	99869
08 2 15 090	Weingarten (Baden)	Karlsruhe	8 745	76356
07 3 34 032	Weingarten (Pfalz)	Germersheim	1 366	67366
08 4 36 082	Weingarten, Stadt	Ravensburg	23 366	88250
08 2 26 096	Weinheim, Stadt	Rhein-Neckar-Kreis	42 812	69469
07 3 39 064	Weinolsheim	Mainz-Bingen	671	55278
08 1 25 102	Weinsberg, Stadt	Heilbronn	11 299	74189
07 1 33 112	Weinsheim	Bad Kreuznach	1 710	55595
07 2 32 226	Weinsheim	Bitburg-Prüm	1 007	54595

1) * Bedeutet, daß die Gemeinde mehrere Postleitzahlen hat;
die hier genannte Zahl ist diejenige des Verwaltungssitzes der Gemeinde.

4 Gemeinden in alphabetischer Ordnung mit Schlüsselnummer,
Bevölkerung und Postleitzahl am 01.01.1996

W

Schlüssel- nummer	Gemeinde	Kreis/Landkreis	Bevöl- kerung	Post- leit- zahl 1)
08 1 19 091	Weinstadt, Stadt	Rems-Murr-Kreis	24 941	71384
16 0 75 121	Weira	Saale-Orla-Kreis	465	07806
16 0 75 122	Weisbach	Saale-Orla-Kreis	198	07356
14 1 78 720	Weischlitz	Vogtlandkreis	2 660	08538
15 2 56 091	Weischütz	Burgenlandkreis	155	06636
07 1 41 136	Weisel	Rhein-Lahn-Kreis	1 087	56348
12 0 70 416	Weisen	Prignitz	1 177	19322
08 2 16 059	Weisenbach	Rastatt	2 608	76599
09 5 72 164	Weisendorf, Markt	Erlangen-Höchstadt	5 432	91085
07 3 32 049	Weisenheim am Berg	Bad Dürkheim	1 798	67273
07 3 32 050	Weisenheim am Sand	Bad Dürkheim	4 229	67256
10 0 42 117	Weiskirchen	Merzig-Wadern	6 388	66709
09 4 78 176	Weismain, Stadt	Lichtenfels	5 038	96260
08 1 15 052	Weissach	Böblingen	7 213	71287
08 1 19 083	Weissach im Tal	Rems-Murr-Kreis	6 814	71554
12 0 61 532	Weißbach	Dahme-Spreewald	184	15926
15 1 59 043	Weißandt-Gölzau	Köthen	1 679	06369
14 1 93 480	Weißbach	Zwickauer Land	1 344	08121
08 1 26 086	Weißbach	Hohenlohekreis	2 137	74679
16 0 74 108	Weißbach	Saale-Holzland-Kreis	291	07646
09 4 75 184	Weißdorf	Hof	1 371	95237
14 2 72 380	Weißenberg, Stadt	Bautzen	3 708	02627
15 2 56 092	Weißenborn	Burgenlandkreis	395	06724
06 6 36 015	Weißenborn	Werra-Meißner-Kreis	1 254	37299
16 0 74 109	Weißenborn	Saale-Holzland-Kreis	1 271	07639
16 0 61 104	Weißenborn-Lüderode	Eichsfeld	1 538	37345
14 1 77 400	Weißenborn/ Erzgeb.	Freiberg	2 775	09600
09 4 76 185	Weißbrunn	Kronach	3 228	96369
09 5 77 177	Weißenburg i. Bay., Stadt	Weißenburg-Gunzenhausen	17 987	91781
16 0 76 081	Weißendorf	Greiz	415	07950
15 2 68 035	Weißenfels, Stadt	Weißenfels	34 676	06667
09 7 75 164	Weißenhorn, Stadt	Neu-Ulm	12 224	89264
09 4 74 173	Weißenohe	Forchheim	1 128	91367
09 7 76 130	Weißensberg	Lindau (Bodensee)	2 408	88138
15 2 61 059	Weißenschirmbach	Merseburg-Querfurt	596	06268

1) * Bedeutet, daß die Gemeinde mehrere Postleitzahlen hat;
die hier genannte Zahl ist diejenige des Verwaltungssitzes der Gemeinde.

Schlüssel- nummer	Gemeinde	Kreis/Landkreis	Bevöl- kerung	Post- leit- zahl 1)
16 0 68 058	Weißensee, Stadt	Sömmerda	4 012	99631
09 4 79 166	Weißenstadt, Stadt	Wunsiedel 1. Fichtelgebirge	3 821	95163
07 1 37 228	Weißenthurm, Stadt	Mayen-Koblenz	7 381	56575
15 3 63 129	Weißewarte	Stendal	405	39517
14 2 85 370	Weißig a. Raschütz	Riesa-Großenhain	1 044	01561
14 2 84 460	Weißkeißel	Niederschles. Oberlausitzkreis ..	1 313	02957
14 2 84 470	Weißwasser, Stadt	Niederschles. Oberlausitzkreis ..	31 745	02943
08 3 16 049	Weisweil	Emmendingen	1 939	79367
07 1 32 113	Weitefeld	Altenkirchen (Westerwald)	2 313	57586
13 0 53 097	Weitendorf	Güstrow	899	18299
13 0 60 082	Weitendorf b. Brüel	Parchim	508	19412
13 0 59 099	Weitenhagen	Ostvorpommern	1 133	17498
13 0 57 088	Weitenhagen	Nordvorpommern	290	18461
07 1 34 092	Weitersbach	Birkenfeld	108	55624
07 1 33 113	Weitersborn	Bad Kreuznach	274	55629
07 1 37 229	Weitersburg	Mayen-Koblenz	2 155	56191
06 4 32 023	Weiterstadt, Stadt	Darmstadt-Dieburg	23 023	64331
07 3 33 081	Weitersweiler	Donnersbergkreis	387	67808
16 0 75 123	Weitlisberga	Saale-Orla-Kreis	211	07343
09 7 80 144	Weitnau, Markt	Oberallgäu	5 158	87480
09 4 73 175	Weitramsdorf	Coburg	4 790	96479
14 2 92 585	Weixdorf	Westlausitz-Dresdner Land	4 652	01478
15 2 60 066	Weibslieben	Mansfelder Land	838	06333
07 2 33 244	Welcherath	Daun	125	53518
07 3 36 103	Welchweiler	Kusel	227	66887
09 7 72 216	Welden, Markt	Augsburg	3 502	86465
15 2 60 067	Welfesholz	Mansfelder Land	234	06333
07 3 39 065	Welgesheim	Mainz-Bingen	500	55576
07 1 43 306	Welkenbach	Westerwaldkreis	146	57644
03 3 53 038	Welle	Harburg	1 046	21261
07 2 35 146	Wellen	Trier-Saarburg	685	54441
15 3 62 093	Wellen	Ohrekreis	916	39167
08 3 25 064	Wellendingen	Rottweil	2 720	78669
09 1 76 166	Wellheim, Markt	Eichstätt	2 736	91809
07 1 37 112	Welling	Mayen-Koblenz	891	56753

1) * Bedeutet, daß die Gemeinde mehrere Postleitzahlen hat;
die hier genannte Zahl ist diejenige des Verwaltungssitzes der Gemeinde.

4 Gemeinden in alphabetischer Ordnung mit Schlüsselnummer,
Bevölkerung und Postleitzahl am 01.01.1996

W

Schlüssel- nummer	Gemeinde	Kreis/Landkreis	Bevöl- kerung	Post- leitz- zahl 1)
12 0 67 516	Wellmitz	Oder-Spree	918	15898
01 0 51 125	Welmbüttel	Dithmarschen	401	25782
07 2 35 501	Welschbillig	Trier-Saarburg	2 550	54298
07 1 37 113	Welschenbach	Mayen-Koblenz	70	56729
07 1 43 079	Welschneudorf	Westerwaldkreis	904	56412
12 0 72 436	Welsickendorf	Teltow-Fläming	473	14913
15 3 67 027	Welsleben	Schönebeck	1 806	39221
12 0 73 604	Welsow	Uckermark	89	16278
01 0 54 148	Welt	Nordfriesland	215	25836
07 1 41 137	Welterod	Rhein-Lahn-Kreis	467	56357
07 1 43 307	Weltersburg	Westerwaldkreis	264	56459
05 9 74 048	Welver	Soest	11 563	59514
08 1 19 084	Welzheim, Stadt	Rems-Murr-Kreis	10 957	73642
12 0 71 408	Welzow, Stadt	Spree-Neiße	4 752	03119
08 3 36 094	Wembach	Lörrach	269	79677
09 7 79 228	Wemding, Stadt	Donau-Ries	5 614	86650
15 3 62 094	Wenddorf	Ohrekreis	121	39517
03 1 57 008	Wendeburg	Peine	8 705	38176
07 3 31 070	Wendelsheim	Alzey-Worms	1 291	55234
09 5 76 151	Wendelstein, Markt	Roth	15 708	90530
15 3 63 130	Wendemark	Stendal	301	39615
05 9 66 028	Wenden	Olpe	18 604	57482
13 0 57 089	Wendisch Baggendorf	Nordvorpommern	500	18513
03 3 55 040	Wendisch Evern	Lüneburg	1 368	21403
13 0 60 083	Wendisch Priborn	Parchim	531	19395
12 0 67 520	Wendisch Rietz	Oder-Spree	1 066	15864
13 0 60 084	Wendisch Waren	Parchim	479	19399
08 1 16 071	Wendlingen am Neckar, Stadt	Esslingen	15 557	73240
13 0 57 090	Wendorf	Nordvorpommern	485	18442
13 0 60 085	Wendorf	Parchim	494	19412
01 0 57 087	Wendtorf	Plön	987	24235
09 2 74 188	Weng	Landshut	1 144	84187
15 2 68 036	Wengelsdorf	Weißenfels	910	06688
01 0 51 126	Wennbüttel	Dithmarschen	68	25767
03 2 53 019	Wennigsen (Deister)	Hannover	13 013	30974

1) * Bedeutet, daß die Gemeinde mehrere Postleitzahlen hat;
die hier genannte Zahl ist diejenige des Verwaltungssitzes der Gemeinde.

Schlüssel- nummer	Gemeinde	Kreis/Landkreis	Bevöl- kerung	Post- leit- zahl 1)
01 0 54 149	Wenningstedt (Sylt)	Nordfriesland	1 563	25996
12 0 65 340	Wensickendorf	Oberhavel	830	16515
01 0 60 097	Wensin	Segeberg	737	23827
01 0 53 130	Wentorf (Amt Sandesneben)	Herzogtum Lauenburg	583	23898
01 0 53 129	Wentorf bei Hamburg	Herzogtum Lauenburg	8 736	21465
15 3 70 118	Wenze	Altmarkkreis Salzwedel	634	38486
09 3 75 208	Wenzenbach	Regensburg	6 858	93173
03 3 53 039	Wenzendorf	Harburg	1 083	21279
12 0 69 648	Wenzlow	Potsdam-Mittelmark	488	14778
08 1 28 128	Werbach	Main-Tauber-Kreis	3 646	97956
12 0 60 276	Werbellin	Barnim	228	16244
12 0 71 412	Werben	Spree-Neiße	1 651	03096
15 3 63 131	Werben, Stadt	Stendal	959	39615
12 0 72 440	Werbig	Teltow-Fläming	548	14913
12 0 69 652	Werbig	Potsdam-Mittelmark	175	14806
12 0 64 492	Werbig	Märkisch-Oderland	662	15306
12 0 62 512	Werchau	Elbe-Elster	178	04916
12 0 66 324	Werchow	Oberspreewald-Lausitz	570	03205
14 1 78 730	Werda	Vogtlandkreis	1 783	08223
14 1 93 490	Werdau, Stadt	Zwickauer Land	21 504	08412
13 0 60 086	Werder	Parchim	622	19386
12 0 68 456	Werder	Ostprignitz-Ruppin	285	16818
12 0 67 524	Werder	Oder-Spree	89	15848
12 0 72 444	Werder	Teltow-Fläming	102	14913
13 0 52 086	Werder	Demmin	695	17089
12 0 64 496	Werder	Märkisch-Oderland	374	15345
12 0 69 656	Werder (Havel), Stadt	Potsdam-Mittelmark	11 619	14542
05 9 62 060	Werdohl, Stadt	Märkischer Kreis	22 227	58791
03 4 62 017	Werdum	Wittmund	667	26427
12 0 62 516	Werenzhain	Elbe-Elster	445	03253
12 0 72 448	Wergzahna	Teltow-Fläming	118	14913
07 1 32 114	Werkhausen	Altenkirchen (Westerwald)	184	57635
05 9 74 052	Werl, Stadt	Soest	30 533	59457
03 1 58 034	Werlaburgdorf	Wolfenbüttel	835	38315
13 0 54 115	Werne	Ludwigslust	185	19300

1) * Bedeutet, daß die Gemeinde mehrere Postleitzahlen hat;
die hier genannte Zahl ist diejenige des Verwaltungssitzes der Gemeinde.

4 Gemeinden in alphabetischer Ordnung mit Schlüsselnummer,
Bevölkerung und Postleitzahl am 01.01.1996

W

Schlüssel- nummer	Gemeinde	Kreis/Landkreis	Bevöl- kerung	Post- leit- zahl 1)
03 4 54 057	Werlte	Emsland	8 362	49757
05 3 78 032	Wermelskirchen, Stadt	Rheinisch-Bergischer Kreis	37 123	42929
14 3 89 340	Wermsdorf	Torgau-Oschatz	4 321	04779
08 1 16 072	Wernau (Neckar), Stadt	Esslingen	11 917	73249
09 3 76 150	Wernberg-Köblitz, Markt	Schwandorf	5 716	92533
16 0 75 124	Wernburg	Saale-Orla-Kreis	686	07381
05 9 78 040	Werne, Stadt	Unna	30 456	59368
09 6 78 193	Werneck, Markt	Schweinfurt	10 382	97440
07 3 37 083	Wernersberg	Südliche Weinstraße	1 118	76857
12 0 60 280	Werneuchen, Stadt	Barnim	3 206	16356
15 3 69 032	Wernigerode, Stadt	Wernigerode	35 847	38855
12 0 68 460	Wernikow	Ostprignitz-Ruppin	216	16909
16 0 68 059	Werningshausen	Sömmerda	752	99634
12 0 63 344	Wernitz	Havelland	187	14641
14 1 78 740	Wernitzgrün	Vogtlandkreis	352	08258
12 0 61 536	Wernsdorf	Dahme-Spreewald	1 118	15537
16 0 66 087	Wernshausen	Schmalkalden-Meiningen	3 392	98590
15 3 70 119	Wernstedt	Altmarkkreis Salzwedel	234	39624
07 1 43 080	Weroth	Westerwaldkreis	541	56414
03 4 54 058	Werpeloh	Emsland	1 017	49751
15 2 68 037	Werschen	Weißenfels	552	06682
07 1 31 082	Wershofen	Ahrweiler	844	53520
09 7 80 145	Wertach, Markt	Oberallgäu	2 250	87497
08 1 28 131	Wertheim, Stadt	Main-Tauber-Kreis	24 432	97877
16 0 62 056	Werther	Nordhausen	1 615	99735
05 7 54 052	Werther (Westf.), Stadt	Gütersloh	11 268	33824
09 7 73 182	Wertingen, Stadt	Dillingen a.d. Donau	8 298	86637
05 1 70 048	Wesel, Stadt	Wesel	61 609	46483 *
07 3 40 055	Weselberg	Pirmasens	1 406	66919
01 0 62 094	Wesenberg	Stormarn	833	23858
13 0 55 074	Wesenberg, Stadt	Mecklenburg-Strelitz	3 041	17255
12 0 64 500	Wesendahl	Märkisch-Oderland	308	15345
12 0 65 344	Wesendorf	Oberhavel	266	16792
03 1 51 038	Wesendorf	Gifhorn	4 552	29392
12 0 69 660	Weseram	Potsdam-Mittelmark	441	14778

1) * Bedeutet, daß die Gemeinde mehrere Postleitzahlen hat;
die hier genannte Zahl ist diejenige des Verwaltungssitzes der Gemeinde.

4 Gemeinden in alphabetischer Ordnung mit Schlüsselnummer,
Bevölkerung und Postleitzahl am 01.01.1996

W

Schlüssel- nummer	Gemeinde	Kreis/Landkreis	Bevöl- kerung	Post- leit- zahl 1)
15 3 67 028	Wespen	Schönebeck	256	39249
01 0 51 127	Wesselburen, Stadt	Dithmarschen	3 338	25764
01 0 51 128	Wesselburener Deichhausen	Dithmarschen	133	25764
01 0 51 129	Wesselburenerkoog	Dithmarschen	216	25764
05 3 62 040	Wesseling, Stadt	Erftkreis	33 517	50389
01 0 51 130	Wesseln	Dithmarschen	1 309	25746
13 0 60 087	Wessin	Parchim	531	19089
09 1 88 144	Weßling	Starnberg	4 687	82234
09 1 90 158	Wessobrunn	Weilheim-Schongau	1 968	82405
15 3 52 038	Westdorf	Aschersleben-Staßfurt	627	06449
03 3 60 026	Weste	Uelzen	988	29599
13 0 51 081	Westenbrügge	Bad Doberan	292	18233
09 7 72 217	Westendorf	Augsburg	1 387	86707
09 7 77 182	Westendorf	Ostallgäu	1 640	87679
16 0 69 055	Westenfeld	Hildburghausen	434	98631
01 0 58 171	Westensee	Rendsburg-Eckernförde	1 627	24259
01 0 54 152	Wester-Ohrstedt	Nordfriesland	987	25885
01 0 62 083	Westerau	Stormarn	800	23847
01 0 51 131	Westerborstel	Dithmarschen	86	25782
07 1 43 308	Westerburg, Stadt	Westerwaldkreis	5 850	56457
01 0 51 132	Westerdeichstrich	Dithmarschen	864	25761
15 3 52 039	Westeregein	Aschersleben-Staßfurt	2 325	39448
03 3 55 041	Westerzellern	Lüneburg	1 212	21394
15 3 64 027	Westerhausen	Quedlinburg	2 206	06484
09 7 78 214	Westerheim	Unterallgäu	1 947	87784
08 4 25 134	Westerheim	Alb-Donau-Kreis	2 644	72589
01 0 54 150	Westerhever	Nordfriesland	127	25881
03 4 62 018	Westerholt	Wittmund	2 234	26556
01 0 59 178	Westerholz	Schleswig-Flensburg	609	24977
01 0 56 051	Westerhorn	Pinneberg	1 087	25364
05 5 66 092	Westerkappeln	Steinfurt	10 635	49492
01 0 54 151	Westerland, Stadt	Nordfriesland	9 362	25980
01 0 61 109	Westermoor	Steinburg	364	25597
09 6 71 159	Westergrund	Aschaffenburg	1 835	63825
07 1 43 309	Westernohe	Westerwaldkreis	902	56479

1) * Bedeutet, daß die Gemeinde mehrere Postleitzahlen hat;
die hier genannte Zahl ist diejenige des Verwaltungssitzes der Gemeinde.

4 Gemeinden in alphabetischer Ordnung mit Schlüsselnummer,
Bevölkerung und Postleitzahl am 01.01.1996

W

Schlüssel- nummer	Gemeinde	Kreis/Landkreis	Bevöl- kerung	Post- leitz- zahl 1)
01 0 60 098	Westerrade	Segeberg	451	23815
01 0 58 172	Westerrönfeld	Rendsburg-Eckernförde	4 447	24784
03 4 51 007	Westerstede, Stadt	Ammerland	20 735	26655
08 4 25 135	Westerstetten	Alb-Donau-Kreis	2 022	89198
03 3 57 053	Westertimke	Rotenburg (Wümme)	671	27412
03 3 57 054	Westerwalsede	Rotenburg (Wümme)	752	27386
01 0 55 045	Westfehmarh	Ostholstein	1 789	23769
03 2 54 033	Westfeld	Hildesheim	894	31079
16 0 65 079	Westgreußen	Kyffhäuserkreis	481	99718
16 0 69 056	Westhausen	Hildburghausen	633	98663
16 0 67 078	Westhausen	Gotha	469	99869
08 1 36 082	Westhausen	Ostalbkreis	5 655	73463
09 5 77 179	Westheim	Weißenburg-Gunzenhausen	1 254	91747
07 3 34 033	Westheim (Pfalz)	Germersheim	1 599	67368
07 3 31 071	Westhofen	Alzey-Worms	3 059	67593
03 4 57 022	Westoverledingen	Leer	18 139	26810
01 0 54 154	Westre	Nordfriesland	388	25926
15 2 56 093	Wethau	Burgenlandkreis	770	06618
03 2 51 046	Wetschen	Diepholz	1 351	49453
15 2 66 048	Wettelrode	Sangerhausen	571	06528
06 5 31 018	Wettenberg	Gießen	11 965	35435
06 5 34 021	Wetter (Hessen), Stadt	Marburg-Biedenkopf	9 429	35083
05 9 54 032	Wetter (Ruhr), Stadt	Ennepe-Ruhr-Kreis	29 331	58300
15 2 56 094	Wetterzeube	Burgenlandkreis	1 231	06722
15 2 65 055	Wettin, Stadt	Saalkreis	2 139	06198
07 2 32 133	Wettlingen	Bitburg-Prüm	56	54646
09 5 71 222	Wettringen	Ansbach	907	91631
05 5 66 096	Wettringen	Steinfurt	7 216	48493
03 4 54 059	Wettrup	Emsland	572	49838
09 1 76 167	Wettstetten	Eichstätt	4 194	85139
16 0 74 111	Wetzdorf	Saale-Holzland-Kreis	241	07619
06 5 32 023	Wetzlar, Stadt	Lahn-Dill-Kreis	53 922	35578 *
01 0 61 110	Wewelsfleth	Steinburg	1 348	25599
09 1 82 137	Weyarn	Miesbach	2 969	83629
07 1 41 138	Weyer	Rhein-Lahn-Kreis	550	56357

1) * Bedeutet, daß die Gemeinde mehrere Postleitzahlen hat;
die hier genannte Zahl ist diejenige des Verwaltungssitzes der Gemeinde.

Schlüssel- nummer	Gemeinde	Kreis/Landkreis	Bevöl- kerung	Post- leit- zahl 1)
07 1 32 115	Weyerbusch	Altenkirchen (Westerwald)	1 393	57635
03 1 51 039	Weyhausen	Gifhorn	2 528	38554
03 2 51 047	Weyhe	Diepholz	28 453	28844
07 3 37 084	Weyher in der Pfalz	Südliche Weinstraße	585	76835
12 0 73 608	Wichmannsdorf	Uckermark	387	17291
16 0 74 112	Wichmar	Saale-Holzland-Kreis	264	07774
05 9 74 056	Wickede (Ruhr)	Soest	12 495	58739
07 1 34 093	Wickenrodt	Birkenfeld	164	55758
15 2 66 049	Wickerode	Sangerhausen	328	06536
16 0 73 099	Wickersdorf	Saalfeld-Rudolstadt	255	07318
16 0 71 094	Wickerstedt	Weimarer Land	854	99510
08 1 25 103	Widdern, Stadt	Heilbronn	1 791	74259
16 0 76 082	Wiebelsdorf	Greiz	363	07950
07 1 40 161	Wiebelsheim	Rhein-Hunsrück-Kreis	420	56291
13 0 54 116	Wiebendorf	Ludwigslust	174	19258
15 3 70 120	Wieblitz-Eversdorf	Altmarkkreis Salzwedel	299	29416
13 0 57 091	Wieck a. Darß	Nordvorpommern	809	18375
07 1 43 310	Wied	Westerwaldkreis	482	57629
03 1 56 013	Wieda	Osterode am Harz	1 809	37447
14 3 74 360	Wiedemar	Delitzsch	1 865	04509
08 3 36 096	Wieden	Lörrach	586	79695
01 0 61 111	Wiedenborstel	Steinburg	7	24613
03 2 57 037	Wiedensahl, Flecken	Schaumburg	1 003	31719
12 0 62 520	Wiederau	Elbe-Elster	328	04938
09 7 78 216	Wiedergeltingen	Unterallgäu	1 226	86879
14 3 79 730	Wiederitzsch	Leipziger Land	4 004	04448
15 2 60 068	Wiederstedt	Mansfelder Land	1 161	06333
14 2 92 590	Wiednitz	Westlausitz-Dresdner Land	1 281	02994
03 4 51 008	Wiefelstede	Ammerland	12 208	26215
16 0 71 095	Wiegendorf	Weimarer Land	320	99510
15 3 62 095	Wieglitz	Ohrekreis	224	39345
16 0 65 081	Wiehe, Stadt	Kyffhäuserkreis	2 372	06571
05 3 74 048	Wiehl, Stadt	Oberbergischer Kreis	25 367	51674
13 0 61 043	Wiek	Rügen	1 299	18556
03 4 56 024	Wielen	Grafschaft Bentheim	625	49847

1) * Bedeutet, daß die Gemeinde mehrere Postleitzahlen hat;
die hier genannte Zahl ist diejenige des Verwaltungssitzes der Gemeinde.

4 Gemeinden in alphabetischer Ordnung mit Schlüsselnummer,
Bevölkerung und Postleitzahl am 01.01.1996

W

Schlüssel- nummer	Gemeinde	Kreis/Landkreis	Bevöl- kerung	Post- leitz- zahl 1)
09 1 90 159	Wielenbach	Weilheim-Schongau	2 893	82407
01 0 60 099	Wiemersdorf	Segeberg	1 324	24649
01 0 51 133	Wiemerstedt	Dithmarschen	155	25779
13 0 51 082	Wiendorf	Bad Doberan	607	18258
15 1 53 030	Wiendorf	Bernburg	345	06420
03 3 51 022	Wienhausen	Celle	3 810	29342
15 3 69 033	Wienrode	Wernigerode	955	38889
12 0 72 452	Wiepersdorf	Teltow-Fläming	242	14913
12 0 62 524	Wiepersdorf	Elbe-Elster	172	04916
15 3 70 121	Wiepke	Altmarkkreis Salzwedel	245	39638
03 3 60 027	Wieren	Uelzen	2 789	29568
08 2 36 065	Wiernsheim	Enzkreis	6 332	75446
07 1 37 114	Wierschem	Mayen-Koblenz	312	56294
07 2 32 134	Wiersdorf	Bitburg-Prüm	183	54636
01 0 53 131	Wiershop	Herzogtum Lauenburg	159	21502
08 3 36 097	Wies	Lörrach	723	79697
14 1 71 340	Wiesa	Annaberg	1 502	09488
09 3 77 159	Wiesau, Markt	Tirschenreuth	4 823	95676
07 3 40 227	Wiesbach	Pirmasens	657	66894
06 4 14 000	Wiesbaden, Landeshauptstadt	Kreisfreie Stadt	267 122	65183 *
07 2 33 083	Wiesbaum	Daun	548	54578
07 1 31 083	Wiesemscheid	Ahrweiler	279	53534
09 6 71 162	Wiesen	Aschaffenburg	1 135	63831
12 0 67 528	Wiesenau	Oder-Spree	1 267	15295
09 7 74 189	Wiesenbach	Günzburg	904	86519
08 2 26 097	Wiesenbach	Rhein-Neckar-Kreis	2 949	69257
14 1 71 350	Wiesenbad, Thermalbad	Annaberg	836	09488
09 6 75 177	Wiesenbronn	Kitzingen	895	97355
12 0 69 664	Wiesenburg	Potsdam-Mittelmark	1 501	14827
14 1 93 500	Wiesenburg	Zwickauer Land	1 646	08121
16 0 61 105	Wiesenfeld	Eichsfeld	277	37308
09 2 78 197	Wiesenfelden	Straubing-Bogen	3 355	94344
12 0 72 456	Wiesenhagen	Teltow-Fläming	246	14943
08 1 17 058	Wiesensteig, Stadt	Göppingen	2 445	73349
09 3 75 209	Wiesent	Regensburg	2 417	93109

1) * Bedeutet, daß die Gemeinde mehrere Postleitzahlen hat;
die hier genannte Zahl ist diejenige des Verwaltungssitzes der Gemeinde.

4 Gemeinden in alphabetischer Ordnung mit Schlüsselnummer,
Bevölkerung und Postleitzahl am 01.01.1996

W

Schlüssel- nummer	Gemeinde	Kreis/Landkreis	Bevöl- kerung	Post- leit- zahl 1)
16 0 63 086	Wiesenthal	Wartburgkreis	848	36466
09 4 74 175	Wiesenthau	Forchheim	1 629	91369
09 6 75 178	Wiesentheid, Markt	Kitzingen	4 338	97353
09 4 74 176	Wiesenttal, Markt	Forchheim	2 597	91346
15 3 52 040	Wieserode	Aschersleben-Staßfurt	150	06543
09 5 71 223	Wieseth	Ansbach	1 362	91632
15 1 59 044	Wieskau	Köthen	374	06388
08 3 36 098	Wieslet	Lörrach	543	79699
08 2 26 098	Wiesloch, Stadt	Rhein-Neckar-Kreis	24 647	69168
03 4 52 025	Wiesmoor	Aurich	11 834	26639
09 6 77 200	Wiesthal	Main-Spessart	1 490	97859
07 3 36 104	Wiesweiler	Kusel	515	67744
03 4 56 025	Wietmarschen	Grafschaft Bentheim	9 161	49835
13 0 59 100	Wietstock	Ostvorpommern	179	17379
12 0 72 460	Wietstock	Teltow-Fläming	255	14974
03 3 51 023	Wietze	Celle	7 616	29323
03 2 56 036	Wietzen	Nienburg (Weser)	2 218	31613
03 3 58 023	Wietzendorf	Soltau-Fallingb.	3 153	29649
09 7 80 146	Wiggensbach, Markt	Oberallgäu	4 254	87487
16 0 61 106	Wilbich	Eichsfeld	415	37308
09 5 71 224	Wilburgstetten	Ansbach	2 105	91634
12 0 61 540	Wildau	Dahme-Spreewald	7 697	15745
12 0 72 464	Wildau-Wentdorf	Teltow-Fläming	149	15938
12 0 68 464	Wildberg	Ostprignitz-Ruppin	739	16845
13 0 52 087	Wildberg	Demmin	693	17091
08 2 35 080	Wildberg, Stadt	Calw	10 153	72218
06 6 32 020	Wildeck	Hersfeld-Rotenburg	5 379	36208
03 1 53 015	Wildemann, Bergstadt	Goslar	1 365	38709
12 0 62 528	Wildenau	Elbe-Elster	278	04916
09 2 73 181	Wildenberg	Kelheim	1 223	93359
16 0 77 051	Wildenbörten	Altenburger Land	440	04626
12 0 69 668	Wildenbruch	Potsdam-Mittelmark	1 185	14552
14 1 93 510	Wildenfels, Stadt	Zwickauer Land	2 589	08134
14 2 85 390	Wildenhain	Riesa-Großenhain	1 817	01561
14 3 89 350	Wildenhain	Torgau-Oschatz	440	04838

1) * Bedeutet, daß die Gemeinde mehrere Postleitzahlen hat;
die hier genannte Zahl ist diejenige des Verwaltungssitzes der Gemeinde.

4 Gemeinden in alphabetischer Ordnung mit Schlüsselnummer,
Bevölkerung und Postleitzahl am 01.01.1996

W

Schlüssel- nummer	Gemeinde	Kreis/Landkreis	Bevöl- kerung	Post- leit- zahl 1)
16 0 70 052	Wildenspring	Ilm-Kreis	258	98701
03 4 58 014	Wildeshausen, Stadt	Oldenburg	16 192	27793
16 0 76 083	Wildetaube	Greiz	794	07980
09 6 72 163	Wildflecken, Markt	Bad Kissingen	3 750	97772
12 0 62 532	Wildgrube	Elbe-Elster	321	04924
09 7 80 147	Wildpoldsried	Oberallgäu	2 338	87499
14 3 89 360	Wildschütz	Torgau-Oschatz	377	04838
09 1 90 160	Wildsteig	Weilheim-Schongau	1 154	82409
07 3 40 057	Wilgartswiesen	Pirmasens	1 258	76848
13 0 62 062	Wilhelmsburg	Uecker-Randow	1 161	17379
09 5 75 181	Wilhelmsdorf	Neustadt a.d.Aisch-Bad Windsheim	1 174	91489
08 4 36 083	Wilhelmsdorf	Ravensburg	4 752	88271
16 0 75 125	Wilhelmsdorf	Saale-Orla-Kreis	287	07389
08 2 26 099	Wilhelmsfeld	Rhein-Neckar-Kreis	3 297	69259
03 4 05 000	Wilhelmshaven, Stadt	Kreisfreie Stadt	90 667	26382 *
12 0 69 672	Wilhelmshorst	Potsdam-Mittelmark	1 894	14557
09 4 76 189	Wilhelmsthal	Kronach	4 367	96352
09 5 73 133	Wilhermsdorf, Markt	Fürth	4 535	91452
14 1 93 520	Wilkau-Haßlau, Stadt	Zwickauer Land	10 266	08112
09 6 75 179	Willanzheim, Markt	Kitzingen	1 425	97348
05 7 62 040	Willebadessen, Stadt	Höxter	8 959	34439
01 0 61 112	Willenscharen	Steinburg	171	24616
16 0 71 096	Willerstedt	Weimarer Land	327	99510
05 1 66 036	Willlich, Stadt	Viersen	45 932	47877
07 1 43 311	Willingen	Westerwaldkreis	323	56479
06 6 35 022	Willingen (Upland)	Waldeck-Frankenberg	7 007	34508
06 6 34 026	Willingshausen	Schwalm-Eder-Kreis	5 272	34628
09 6 73 182	Willmars	Rhön-Grabfeld	733	97647
07 1 43 312	Willmenrod	Westerwaldkreis	720	56459
09 3 72 175	Willmering	Cham	1 976	93497
12 0 60 284	Willmersdorf	Barnim	288	16356
12 0 61 544	Willmersdorf-Stöbritz	Dahme-Spreewald	173	15926
07 1 32 116	Willroth	Altenkirchen (Westerwald)	792	56594
08 3 17 141	Willstätt	Ortenaukreis	8 574	77731
07 2 31 132	Willwerscheid	Bernkastel-Wittlich	43	54533

1) * Bedeutet, daß die Gemeinde mehrere Postleitzahlen hat;
die hier genannte Zahl ist diejenige des Verwaltungssitzes der Gemeinde.

4 Gemeinden in alphabetischer Ordnung mit Schlüsselnummer,
Bevölkerung und Postleitzahl am 01.01.1996

W

Schlüssel- nummer	Gemeinde	Kreis/Landkreis	Bevöl- kerung	Post- leit- zahl 1)
12 0 67 532	Wilmersdorf	Oder-Spree	132	15848
12 0 67 536	Wilmersdorf	Oder-Spree	201	15518
12 0 70 420	Wilmersdorf	Prignitz	361	16928
12 0 73 612	Wilmersdorf	Uckermark	395	16278
13 0 57 092	Wilmshagen	Nordvorpommern	363	18519
05 9 70 044	Wilnsdorf	Siegen-Wittgenstein	21 630	57234
14 2 87 410	Wilschdorf	Sächsische Schweiz	692	01833
14 2 80 460	Wilsdruff, Stadt	Meißen-Radebeul	4 142	01723
07 2 32 135	Wilsecker	Bitburg-Prüm	184	54655
12 0 73 616	Wilsickow	Uckermark	235	17337
15 3 52 041	Wilsleben	Aschersleben-Staßfurt	576	06449
03 3 57 055	Wilstedt	Rotenburg (Wümme)	1 547	27412
01 0 61 113	Wilster, Stadt	Steinburg	4 528	25554
03 4 56 026	Wilsum	Grafschaft Bentheim	1 492	49849
14 2 72 390	Wilthen, Stadt	Bautzen	7 879	02681
07 2 35 148	Willingen	Trier-Saarburg	1 392	54459
07 1 34 094	Wilzenberg-Hußweiler	Birkenfeld	319	55767
07 1 31 084	Wimbach	Ahrweiler	457	53518
15 2 60 069	Wimmelburg	Mansfelder Land	1 411	06313
08 2 36 067	Wimsheim	Enzkreis	2 445	71299
07 2 35 149	Wincheringen	Trier-Saarburg	1 370	54457
09 1 81 146	Windach	Landsberg a. Lech	2 725	86949
09 2 78 198	Windberg	Straubing-Bogen	943	94336
15 3 63 132	Windberge	Stendal	304	39579
01 0 51 134	Windbergen	Dithmarschen	748	25729
01 0 58 173	Windeby	Rendsburg-Eckernförde	1 065	24340
05 3 82 076	Windeck	Rhein-Sieg-Kreis	19 892	51570
16 0 62 057	Windehausen	Nordhausen	560	99765
09 5 71 225	Windelsbach	Ansbach	1 016	91635
07 1 41 139	Winden	Rhein-Lahn-Kreis	738	56379
07 3 34 034	Winden	Germersheim	887	76872
08 3 16 055	Winden im Elztal	Emmendingen	2 696	79297
07 1 33 114	Windesheim	Bad Kreuznach	1 807	55452
07 1 38 077	Windhagen	Neuwied	3 816	53578
03 1 56 014	Windhausen	Osterode am Harz	1 242	37539

1) * Bedeutet, daß die Gemeinde mehrere Postleitzahlen hat;
die hier genannte Zahl ist diejenige des Verwaltungssitzes der Gemeinde.

4 Gemeinden in alphabetischer Ordnung mit Schlüsselnummer,
Bevölkerung und Postleitzahl am 01.01.1996

W

Schlüssel- nummer	Gemeinde	Kreis/Landkreis	Bevöl- kerung	Post- leit- zahl 1)
09 3 74 168	Windischeschenbach, Stadt	Neustadt a.d. Waldnaab	6 018	92670
16 0 77 052	Windischleuba	Altenburger Land	1 994	04603
09 2 75 159	Windorf, Markt	Passau	4 594	94575
09 5 71 226	Windsbach, Stadt	Ansbach	5 825	91575
16 0 61 107	Wingerode	Eichsfeld	1 224	37327
03 3 52 056	Wingst	Cuxhaven	3 670	21789
09 1 71 137	Winhöring	Altötting	4 880	84543
15 2 66 050	Winkel	Sangerhausen	345	06542
12 0 62 536	Winkel	Elbe-Elster	217	04924
07 2 33 084	Winkel (Eifel)	Daun	172	54558
07 1 43 313	Winkelbach	Westerwaldkreis	175	57644
09 5 74 164	Winkelhaid	Nürnberger Land	3 875	90610
03 4 58 015	Winkelsett	Oldenburg	676	27243
15 3 70 122	Winkelstedt	Altmarkkreis Salzwedel	329	39624
09 3 76 178	Winklarn, Markt	Schwandorf	1 484	92559
01 0 58 174	Winnemark	Rendsburg-Eckernförde	548	24398
07 1 43 314	Winnen	Westerwaldkreis	416	56459
08 1 19 085	Winnenden, Stadt	Rems-Murr-Kreis	26 144	71364
07 1 31 085	Winnerath	Ahrweiler	209	53520
01 0 54 156	Winnert	Nordfriesland	679	25887
03 1 58 035	Winnigstedt	Wolfenbüttel	1 045	38170
07 1 37 230	Winningen	Mayen-Koblenz	2 606	56333
15 3 52 042	Winningen	Aschersleben-Staßfurt	839	06449
07 3 33 503	Winnweiler	Donnersbergkreis	4 530	67722
07 2 32 327	Winningen	Bitburg-Prüm	58	54614
01 0 61 114	Winseldorf	Steinburg	260	25551
01 0 60 100	Winsen	Segeberg	361	24568
03 3 51 024	Winsen (Aller)	Celle	11 806	29308
03 3 53 040	Winsen (Luhe), Stadt	Harburg	30 054	21423
08 1 19 086	Winterbach	Rems-Murr-Kreis	7 599	73650
07 1 33 115	Winterbach	Bad Kreuznach	472	55595
09 7 74 196	Winterbach	Günzburg	780	89368
07 3 40 228	Winterbach (Pfalz)	Pirmasens	448	66484
05 9 58 048	Winterberg, Stadt	Hochsauerlandkreis	15 068	59955
07 3 33 083	Winterborn	Donnersbergkreis	176	67822

1) * Bedeutet, daß die Gemeinde mehrere Postleitzahlen hat;
die hier genannte Zahl ist diejenige des Verwaltungssitzes der Gemeinde.

Schlüssel- nummer	Gemeinde	Kreis/Landkreis	Bevöl- kerung	Post- leit- zahl 1)
07 1 33 116	Winterburg	Bad Kreuznach	233	55595
15 3 70 123	Winterfeld	Altmarkkreis Salzwedel	639	29416
09 6 79 206	Winterhausen, Markt	Würzburg	1 473	97286
08 4 17 075	Winterlingen	Zollernalbkreis	6 801	72474
09 7 78 217	Winterrieden	Unterallgäu	847	87785
07 2 32 328	Winterscheid	Bitburg-Prüm	170	54608
16 0 77 053	Wintersdorf	Altenburger Land	2 969	04610
07 3 39 066	Wintersheim	Mainz-Bingen	281	67587
07 2 32 329	Winterspelt	Bitburg-Prüm	851	54616
07 1 41 140	Winterwerb	Rhein-Lahn-Kreis	159	56355
07 2 31 133	Wintrich	Bernkastel-Wittlich	1 032	54487
16 0 61 108	Wintzingerode	Eichsfeld	575	37339
03 2 54 034	Winzenburg	Hildesheim	884	31088
09 2 71 153	Winzer, Markt	Deggendorf	3 630	94577
09 6 78 196	Wipfeld	Schweinfurt	1 179	97537
16 0 70 053	Wipfratal	Ilm-Kreis	2 595	99310
16 0 62 058	Wipperdorf	Nordhausen	1 822	99752
05 3 74 052	Wipperfürth, Stadt	Oberbergischer Kreis	22 409	51688
03 4 54 060	Wipplingen	Emsland	778	26892
15 2 60 070	Wippa, Kurort	Mansfelder Land	1 682	06543
03 4 52 026	Wirdum	Aurich	1 075	26529
07 1 31 086	Wirft	Ahrweiler	133	53534
07 1 35 090	Wirfus	Cochem-Zell	257	56814
07 1 43 081	Wirges, Stadt	Westerwaldkreis	5 184	56422
09 4 77 163	Wirsberg, Markt	Kulmbach	2 001	95339
07 1 43 082	Wirscheid	Westerwaldkreis	325	56237
07 1 34 095	Wirschweiler	Birkenfeld	402	55758
01 0 57 088	Wisch	Plön	611	24217
01 0 54 157	Wisch	Nordfriesland	111	25876
03 3 59 040	Wischhafen	Stade	3 148	21737
15 2 56 095	Wischroda	Burgenlandkreis	525	06647
12 0 73 620	Wismar	Uckermark	191	17335
13 0 06 000	Wismar, Hansestadt	Kreisfreie Stadt	50 368	23966 *
07 1 32 117	Wissen, Stadt	Altenkirchen (Westerwald)	8 766	57537
07 2 32 501	Wißmannsdorf	Bitburg-Prüm	812	54636

1) * Bedeutet, daß die Gemeinde mehrere Postleitzahlen hat;
die hier genannte Zahl ist diejenige des Verwaltungssitzes der Gemeinde.

4 Gemeinden in alphabetischer Ordnung mit Schlüsselnummer,
Bevölkerung und Postleitzahl am 01.01.1996

W

Schlüssel- nummer	Gemeinde	Kreis/Landkreis	Bevöl- kerung	Post- leit- zahl 1)
03 3 53 041	Wistedt	Harburg	1 462	21255
01 0 54 158	Witsum	Nordfriesland	54	25938
01 0 54 159	Wittbek	Nordfriesland	740	25872
12 0 69 676	Wittbrietzen	Potsdam-Mittelmark	589	14547
01 0 54 160	Wittdün	Nordfriesland	722	25946
09 5 71 227	Wittelshofen	Ansbach	1 300	91749
05 9 54 036	Witten, Stadt	Ennepe-Ruhr-Kreis	104 754	58452 *
13 0 51 083	Wittenbeck	Bad Doberan	503	18209
15 1 71 077	Wittenberg, Lutherstadt	Wittenberg	52 309	06886
12 0 70 424	Wittenberge, Stadt	Prignitz	24 515	19322
01 0 61 115	Wittenbergen	Steinburg	167	25548
01 0 60 101	Wittenborn	Segeberg	754	23829
13 0 55 075	Wittenborn	Mecklenburg-Strelitz	292	17337
13 0 54 117	Wittenburg, Stadt	Ludwigslust	5 370	19243
13 0 54 118	Wittenförden	Ludwigslust	1 416	19073
13 0 57 093	Wittenhagen	Nordvorpommern	1 799	18510
15 3 63 133	Wittenmoor	Stendal	282	39579
16 0 68 061	Witterda	Sömmerda	1 049	99189
16 0 73 101	Wittgendorf	Saalfeld-Rudolstadt	224	07318
15 2 56 096	Wittgendorf	Burgenlandkreis	698	06712
14 2 86 460	Wittgendorf	Löbau-Zittau	863	02763
14 1 82 470	Wittgensdorf	Mittweida	4 529	09228
07 1 43 084	Wittgert	Westerwaldkreis	598	56237
09 2 77 152	Wittibreit	Rottal-Inn	1 906	84384
14 2 92 600	Wittichenau, Stadt	Westlausitz-Dresdner Land	5 429	02997
08 1 28 137	Wittighausen	Main-Tauber-Kreis	1 772	97957
03 1 51 040	Wittingen, Stadt	Gifhorn	12 633	29378 *
09 7 73 183	Wittislingen, Markt	Dillingen a.d. Donau	2 460	89426
07 2 31 134	Wittlich, Stadt	Bernkastel-Wittlich	16 803	54516
08 3 36 100	Wittlingen	Lörrach	765	79599
12 0 61 548	Wittmannsdorf-Bückchen	Dahme-Spreewald	397	15910
16 0 73 102	Wittmannsgereuth	Saalfeld-Rudolstadt	100	07318
03 1 58 036	Wittmar	Wolfenbüttel	1 215	38329
01 0 57 089	Wittmoldt	Plön	205	24306
03 4 62 019	Wittmund, Stadt	Wittmund	20 827	26409

1) * Bedeutet, daß die Gemeinde mehrere Postleitzahlen hat;
die hier genannte Zahl ist diejenige des Verwaltungssitzes der Gemeinde.

Schlüssel- nummer	Gemeinde	Kreis/Landkreis	Bevöl- kerung	Post- leit- zahl 1)
08 3 15 125	Wittnau	Breisgau-Hochschwarzwald	1 256	79299
03 3 55 042	Wittorf	Lüneburg	1 022	21357
12 0 68 468	Wittstock/Dosse, Stadt	Ostprignitz-Ruppin	13 892	16909
01 0 53 132	Witzeeze	Herzogtum Lauenburg	827	21514
16 0 73 103	Witzendorf	Saalfeld-Rudolstadt	78	07318
06 6 36 016	Witzenhausen, Stadt	Werra-Meißner-Kreis	16 855	37213 *
01 0 62 086	Witzhave	Stormarn	1 249	22969
13 0 60 088	Witzin	Parchim	589	19406
12 0 63 348	Witzke	Havelland	123	14715
16 0 70 054	Witzleben	Ilm-Kreis	738	99310
09 2 75 160	Witzmannsberg	Passau	1 583	94104
01 0 54 161	Witzwort	Nordfriesland	901	25889
01 0 54 162	Wobbenbüll	Nordfriesland	437	25856
12 0 67 540	Wochowsee	Oder-Spree	49	15859
12 0 73 624	Woddow	Uckermark	162	17326
13 0 54 119	Wöbbelin	Ludwigslust	939	19288
01 0 51 113	Wöhrden	Dithmarschen	1 242	25797
16 0 63 087	Wölferbütt	Wartburgkreis	462	36404
07 1 43 085	Wölferlingen	Westerwaldkreis	589	56244
16 0 66 088	Wölfershausen	Schmalkalden-Meiningen	415	98617
06 4 40 024	Wölfersheim	Wetteraukreis	9 016	61200
16 0 67 081	Wölfis	Gotha	1 843	99885
06 4 40 025	Wöllstadt	Wetteraukreis	5 632	61206
07 3 31 072	Wöllstein	Alzey-Worms	3 745	55597
07 1 32 118	Wölmersen	Altenkirchen (Westerwald)	408	57635
03 2 57 038	Wölpinghausen	Schaumburg	1 778	31556
12 0 64 504	Wölsickendorf/Wollenberg	Märkisch-Oderland	355	16259
14 3 89 370	Wörblitz	Torgau-Oschatz	689	04880
15 1 59 045	Wörbzig	Köthen	495	06369
15 1 51 064	Wörlitz, Stadt	Anhalt-Zerbst	1 844	06786
15 3 58 067	Wörmnitz	Jerichower Land	538	39291
08 2 37 072	Wörnersberg	Freudenstadt	221	72299
09 5 71 228	Wörnitz	Ansbach	1 528	91637
15 1 51 065	Wörpen	Anhalt-Zerbst	287	06869
07 3 31 073	Wörrstadt	Alzey-Worms	7 037	55286

1) * Bedeutet, daß die Gemeinde mehrere Postleitzahlen hat;
die hier genannte Zahl ist diejenige des Verwaltungssitzes der Gemeinde.

4 Gemeinden in alphabetischer Ordnung mit Schlüsselnummer,
Bevölkerung und Postleitzahl am 01.01.1996

W

Schlüssel- nummer	Gemeinde	Kreis/Landkreis	Bevöl- kerung	Post- leit- zahl 1)
08 1 36 084	Wört	Ostalbkreis	1 419	73499
09 1 77 144	Wörth	Erding	3 886	85457
09 6 76 169	Wörth a. Main, Stadt	Miltenberg	4 577	63939
09 3 75 210	Wörth a.d. Donau, Stadt	Regensburg	4 388	93086
09 2 74 191	Wörth a.d. Isar	Landshut	1 990	84109
07 3 34 501	Wörth am Rhein, Stadt	Germersheim	17 463	76744
09 1 88 145	Wörthsee	Starnberg	4 270	82237
13 0 55 076	Woggersin	Mecklenburg-Strelitz	461	17039
01 0 59 096	Wohld	Schleswig-Flensburg	517	24899
15 2 56 097	Wohlmirstedt	Burgenlandkreis	1 029	06642
16 0 66 089	Wohlmuthausen	Schmalkalden-Meiningen	255	98617
16 0 71 097	Wohlsborn	Weimarer Land	223	99439
15 1 53 031	Wohlsdorf	Bernburg	571	06408
01 0 53 133	Wohltorf	Herzogtum Lauenburg	2 360	21521
03 3 57 056	Wohnste	Rotenburg (Wümme)	713	27419
06 5 34 022	Wohratal	Marburg-Biedenkopf	2 538	35288
13 0 55 077	Wokuhl	Mecklenburg-Strelitz	382	17237
13 0 52 088	Wolde	Demmin	450	17091
13 0 55 078	Woldegk, Stadt	Mecklenburg-Strelitz	3 389	17348
07 1 38 078	Woldert	Neuwied	584	57614
08 3 17 145	Wolfach, Stadt	Ortenaukreis	6 070	77709
08 4 36 085	Wolfegg	Ravensburg	3 194	88364
15 1 54 044	Wolfen, Stadt	Bitterfeld	40 547	06766
03 1 58 037	Wolfenbüttel, Stadt	Wolfenbüttel	53 686	38300 *
15 2 60 071	Wolferode	Mansfelder Land	1 280	06295
16 0 65 082	Wolferschwenda	Kyffhäuserkreis	152	99713
09 1 78 156	Wolfersdorf	Freising	2 021	85395
09 7 79 231	Wolferstadt	Donau-Ries	1 074	86709
15 2 66 051	Wolferstedt	Sangerhausen	799	06542
09 7 78 218	Wolfertschwenden	Unterallgäu	1 653	87787
06 6 33 028	Wolfhagen, Stadt	Kassel	13 331	34466
16 0 66 091	Wolfmannshausen	Schmalkalden-Meiningen	471	98631
09 5 71 229	Wolframs-Eschenbach, Stadt	Ansbach	2 671	91639
09 1 73 147	Wolfratshausen, Stadt	Bad Tölz-Wolfratshausen	16 183	82515
16 0 63 088	Wolfsbehringen	Wartburgkreis	538	99947

1) * Bedeutet, daß die Gemeinde mehrere Postleitzahlen hat;
die hier genannte Zahl ist diejenige des Verwaltungssitzes der Gemeinde.

Schlüssel- nummer	Gemeinde	Kreis/Landkreis	Bevöl- kerung	Post- leit- zahl 1)
16 0 70 055	Wolfsberg	Ilm-Kreis	3 292	98704
15 2 66 052	Wolfsberg	Sangerhausen	212	06536
16 0 63 089	Wolfsburg-Unkeroda	Wartburgkreis	739	99819
03 1 03 000	Wolfsburg, Stadt	Kreisfreie Stadt	126 331	38440 *
08 1 16 073	Wolfschlugen	Esslingen	5 710	72649
09 3 75 211	Wolfsegg	Regensburg	1 293	93195
12 0 73 628	Wolfshagen	Uckermark	383	17335
12 0 70 428	Wolfshagen	Prignitz	832	19348
12 0 71 416	Wolfshain	Spree-Neiße	403	03130
07 3 39 202	Wolfsheim	Mainz-Bingen	732	55578
12 0 65 348	Wolfsruh	Oberhavel	231	16775
07 3 36 105	Wolfstein, Stadt	Kusel	2 166	67752
13 0 59 101	Wolgast, Stadt	Ostvorpommern	15 512	17438
07 1 37 231	Wolken	Mayen-Koblenz	721	56332
14 1 73 270	Wolkenburg-Kaufungen	Chemnitzer Land	1 800	08399
14 1 81 390	Wolkenstein, Stadt	Mittlerer Erzgebirgskreis	1 807	09429
16 0 62 059	Wolkramshausen	Nordhausen	1 173	99735
09 6 73 183	Wollbach	Rhön-Grabfeld	1 262	97618
03 1 52 028	Wollbrandshausen	Göttingen	688	37434
03 1 52 029	Wollershausen	Göttingen	425	37434
12 0 73 632	Wolletz	Uckermark	169	16278
12 0 69 680	Wollin	Potsdam-Mittelmark	873	14778
13 0 62 063	Wollin b. Penkun	Uecker-Randow	290	17328
07 1 35 091	Wollmerath	Cochem-Zell	203	56826
12 0 73 636	Wollschow	Uckermark	354	17326
01 0 51 135	Wolmersdorf	Dithmarschen	314	25704
15 3 52 043	Wolmirsleben	Aschersleben-Staßfurt	1 672	39435
15 3 62 096	Wolmirstedt, Stadt	Ohrekreis	11 696	39326
09 1 86 162	Wolnzach, Markt	Pfaffenhofen a.d. Ilm	9 543	85283
08 1 27 099	Wolpertshausen	Schwäbisch Hall	1 618	74549
08 4 36 087	Wolpertswende	Ravensburg	3 997	88284
03 1 54 026	Wolsdorf	Helmstedt	1 124	38379
07 2 32 137	Wolsfeld	Bitburg-Prüm	749	54636
12 0 63 352	Wolsier	Havelland	204	14715
15 3 58 068	Woltersdorf	Jerichower Land	371	39175

1) * Bedeutet, daß die Gemeinde mehrere Postleitzahlen hat;
die hier genannte Zahl ist diejenige des Verwaltungssitzes der Gemeinde.

4 Gemeinden in alphabetischer Ordnung mit Schlüsselnummer,
Bevölkerung und Postleitzahl am 01.01.1996

W

Schlüssel- nummer	Gemeinde	Kreis/Landkreis	Bevöl- kerung	Post- leit- zahl 1)
12 0 67 544	Waltersdorf	Oder-Spree	5 007	15569
12 0 73 640	Waltersdorf	Uckermark	251	16306
03 3 54 025	Waltersdorf	Lüchow-Dannenberg	964	29497
01 0 53 134	Waltersdorf	Herzogtum Lauenburg	246	21516
03 2 54 035	Waltershausen	Hildesheim	942	31099
12 0 61 552	Wolzsig	Dahme-Spreewald	540	15754
07 1 40 163	Womrath	Rhein-Hunsrück-Kreis	244	55481
09 6 74 219	Wonfurt	Haßberge	1 782	97539
09 1 89 165	Wonneberg	Traunstein	1 329	83329
09 4 77 164	Wonsees, Markt	Kulmbach	1 121	96197
07 3 31 075	Wonsheim	Alzey-Worms	824	55599
13 0 54 120	Woosmer	Ludwigslust	336	19303
12 0 70 432	Wootz	Prignitz	459	19309
07 1 40 164	Woppenroth	Rhein-Hunsrück-Kreis	286	55490
16 0 61 109	Worbis, Stadt	Eichsfeld	5 143	37339
12 0 64 508	Worin	Märkisch-Oderland	715	15306
09 7 78 219	Woringen	Unterallgäu	1 538	87789
12 0 66 328	Wormlage	Oberspreewald-Lausitz	475	01994
07 3 19 000	Worms, Stadt	Kreisfreie Stadt	80 014	67547 *
15 3 55 055	Wormsdorf	Bördekreis	590	39365
16 0 71 098	Wormstedt	Weimarer Land	542	99510
03 3 56 011	Worpswede	Osterholz	9 280	27726
01 0 53 135	Worth	Herzogtum Lauenburg	190	21502
12 0 66 332	Woschkow	Oberspreewald-Lausitz	113	01983
13 0 52 089	Wotenick	Demmin	377	17111
13 0 59 102	Wrangelsburg	Ostvorpommern	234	17495
13 0 56 073	Wredenhagen	Müritz	572	17209
03 3 52 057	Wremen	Cuxhaven	1 597	27638
03 3 60 028	Wrestedt	Uelzen	2 983	29559
03 3 60 029	Wriedel	Uelzen	2 655	29565
12 0 64 512	Wriezen, Stadt	Märkisch-Oderland	6 494	16269
01 0 61 116	Wrist	Steinburg	2 414	25563
01 0 54 163	Wrixum	Nordfriesland	542	25938
01 0 51 136	Wrohm	Dithmarschen	720	25799
09 6 73 184	Wülfershausen a.d. Saale	Rhön-Grabfeld	1 513	97618

1) * Bedeutet, daß die Gemeinde mehrere Postleitzahlen hat;
die hier genannte Zahl ist diejenige des Verwaltungssitzes der Gemeinde.

Schlüssel- nummer	Gemeinde	Kreis/Landkreis	Bevöl- kerung	Post- leit- zahl 1)
16 0 62 061	Wülfingerode	Nordhausen	559	99759
05 1 58 036	Wülfrath, Stadt	Mettmann	22 046	42489
15 1 59 046	Wülknitz	Köthen	495	06369
14 2 85 400	Wülknitz	Riesa-Großenhain	2 051	01609
15 3 57 039	Wülperode	Halberstadt	466	38835
05 7 74 040	Wünnenberg, Stadt	Paderborn	11 670	33181
15 2 61 060	Wünsch	Merseburg-Querfurt	714	06255
14 1 81 400	Wünschendorf	Mittlerer Erzgebirgskreis	707	09514
16 0 76 084	Wünschendorf/ Elster	Greiz	3 299	07570
12 0 72 468	Wünsdorf	Teltow-Fläming	2 676	15838
15 2 56 098	Würrchwitz	Burgenlandkreis	759	06712
07 1 40 165	Würrich	Rhein-Hunsrück-Kreis	150	56858
05 3 54 036	Würselen, Stadt	Aachen	35 758	52146
09 6 63 000	Würzburg, Stadt	Kreisfreie Stadt	127 295	97070 *
07 3 33 084	Würzweiler	Donnersbergkreis	213	67808
07 1 40 166	Wüschheim	Rhein-Hunsrück-Kreis	355	55471
14 1 73 280	Wüstenbrand	Chemnitzer Land	2 314	09358
13 0 52 090	Wüstenfelde	Demmin	384	17121
15 3 58 069	Wüstenjerichow	Jerichower Land	138	39291
08 1 25 107	Wüstenrot	Heilbronn	6 590	71543
12 0 61 560	Wüstermarke	Dahme-Spreewald	233	15926
16 0 61 111	Wüstheuterode	Eichsfeld	609	37318
15 1 59 047	Wulfen	Köthen	1 288	06369
12 0 68 472	Wulfersdorf	Ostprignitz-Ruppin	461	16909
15 3 55 056	Wulferstedt	Bördekreis	862	39387
03 3 53 042	Wulfen	Harburg	1 378	21445
01 0 61 117	Wulfsmoor	Steinburg	294	25563
03 1 56 015	Wulften	Osterode am Harz	1 962	37199
15 3 63 134	Wulkau	Stendal	509	39524
13 0 55 079	Wulkenzin	Mecklenburg-Strelitz	1 119	17039
15 3 58 070	Wulkow	Jerichower Land	410	39307
12 0 64 516	Wulkow bei Booßen	Märkisch-Oderland	189	15326
12 0 64 520	Wulkow bei Trebnitz	Märkisch-Oderland	237	15320
14 1 93 540	Wulm	Zwickauer Land	178	08138
03 3 52 058	Wulsbüttel	Cuxhaven	1 779	27628

1) * Bedeutet, daß die Gemeinde mehrere Postleitzahlen hat;
die hier genannte Zahl ist diejenige des Verwaltungssitzes der Gemeinde.

4 Gemeinden in alphabetischer Ordnung mit Schlüsselnummer,
Bevölkerung und Postleitzahl am 01.01.1996

W

Schlüssel- nummer	Gemeinde	Kreis/Landkreis	Bevöl- kerung	Post- leit- zahl 1)
16 0 68 062	Wundersleben	Sömmerda	563	99610
09 4 79 169	Wunsiedel, Stadt	Wunsiedel 1. Fichtelgebirge	10 600	95632
03 2 53 020	Wunstorf, Stadt	Hannover	40 084	31515
05 1 24 000	Wuppertal, Stadt	Kreisfreie Stadt	381 884	42275 *
09 2 77 153	Wurmannsquick, Markt	Rottal-Inn	3 530	84329
08 2 36 068	Wurmberg	Enzkreis	2 620	75449
08 3 27 054	Wurmlingen	Tuttlingen	3 638	78573
09 2 74 193	Wurmsham	Landshut	1 302	84189
16 0 75 126	Wurzbach, Stadt	Saale-Orla-Kreis	2 406	07343
14 3 83 340	Wurzen, Stadt	Muldentalkreis	17 208	04808
12 0 61 556	Wußwerk	Dahme-Spreewald	179	15913
15 3 63 135	Wust	Stendal	888	39524
12 0 69 684	Wust	Potsdam-Mittelmark	377	14778
12 0 68 476	Wusterhausen/Dosse, Stadt	Ostprignitz-Ruppin	3 129	16868
13 0 59 103	Wusterhusen	Ostvorpommern	1 346	17509
12 0 63 356	Wustermark	Havelland	1 344	14641
12 0 69 688	Wusterwitz	Potsdam-Mittelmark	2 809	14789
12 0 68 480	Wustrau-Altfriesack	Ostprignitz-Ruppin	1 158	16818
13 0 57 094	Wustrow	Nordvorpommern	1 408	18347
13 0 55 080	Wustrow	Mecklenburg-Strelitz	700	17255
12 0 64 528	Wustrow	Märkisch-Oderland	170	16259
03 3 54 026	Wustrow (Wendland), Stadt	Lüchow-Dannenberg	3 123	29462
08 3 37 127	Wutach	Waldshut	1 179	79879
16 0 63 092	Wutha-Farnroda	Wartburgkreis	8 697	99848
12 0 70 436	Wutike	Prignitz	348	16866
08 3 37 123	Wutöschingen	Waldshut	6 424	79793
12 0 63 360	Wutzetz	Havelland	152	14662
08 3 16 051	Wyhl	Emmendingen	3 378	79369
14 3 79 740	Wyhratal	Leipziger Land	2 872	04552
01 0 54 164	Wyk auf Föhr, Stadt	Nordfriesland	4 598	25938
03 4 57 023	Wymeer	Leer	1 203	26831
X				
05 1 70 052	Xanten, Stadt	Wesel	18 902	46509

1) * Bedeutet, daß die Gemeinde mehrere Postleitzahlen hat;
die hier genannte Zahl ist diejenige des Verwaltungssitzes der Gemeinde.

Schlüssel- nummer	Gemeinde	Kreis/Landkreis	Bevöl- kerung	Post- leit- zahl 1)
Z				
12 0 68 484	Zaatzke	Ostprignitz-Ruppin	629	16909
15 3 58 071	Zabakuck	Jerichower Land	237	39307
12 0 65 352	Zabelsdorf	Oberhavel	320	16775
14 2 85 410	Zabeltitz	Riesa-Großenhain	2 912	01561
15 2 60 072	Zabenstedt	Mansfelder Land	286	06347
08 1 25 108	Zaberfeld	Heilbronn	3 699	74374
15 1 59 048	Zabitz	Köthen	521	06369
09 2 76 146	Zachenberg	Regen	2 072	94239
12 0 63 364	Zachow	Havelland	632	14669
16 0 76 085	Zadelsdorf	Greiz	165	07937
12 0 64 532	Zäckericker Loose	Märkisch-Oderland	137	16259
15 1 71 078	Zahna, Stadt	Wittenberg	3 901	06895
13 0 60 089	Zahrensdorf	Parchim	394	19412
08 2 15 094	Zaisenhausen	Karlsruhe	1 514	75059
09 3 72 177	Zandt	Cham	1 776	93499
09 1 83 151	Zangberg	Mühl Dorf a. Inn	922	84539
13 0 60 090	Zapel, Dorf	Parchim	381	19089
09 4 71 214	Zapfendorf, Markt	Bamberg	4 857	96199
15 2 65 056	Zappendorf	Saalkreis	1 442	06179
13 0 52 091	Zarnekow	Demmin	566	17159
13 0 51 084	Zarnewanz	Bad Doberan	374	18195
01 0 62 087	Zarpen	Stormarn	1 440	23619
13 0 57 095	Zarrendorf	Nordvorpommern	860	18510
13 0 54 121	Zarrentin, Stadt	Ludwigslust	2 388	19246
12 0 69 692	Zauchwitz	Potsdam-Mittelmark	341	14547
12 0 64 536	Zechin	Märkisch-Oderland	545	15328
12 0 68 488	Zechlinerhütte	Ostprignitz-Ruppin	430	16831
12 0 68 492	Zechow	Ostprignitz-Ruppin	148	16831
12 0 62 540	Zeckerin	Elbe-Elster	339	03249
15 3 58 072	Zeddenick	Jerichower Land	144	39291
16 0 76 086	Zedlitz	Greiz	497	07557
12 0 61 564	Zeesen	Dahme-Spreewald	2 340	15711
12 0 63 368	Zeestow	Havelland	232	14641
15 1 59 049	Zehbitz	Köthen	403	06369

1) * Bedeutet, daß die Gemeinde mehrere Postleitzahlen hat;
die hier genannte Zahl ist diejenige des Verwaltungssitzes der Gemeinde.

4 Gemeinden in alphabetischer Ordnung mit Schlüsselnummer,
Bevölkerung und Postleitzahl am 01.01.1996

Z

Schlüssel- nummer	Gemeinde	Kreis/Landkreis	Bevöl- kerung	Post- leit- zahl 1)
12 0 65 356	Zehdenick, Stadt	Oberhavel	10 904	16792
12 0 65 360	Zehlendorf	Oberhavel	979	16515
13 0 53 098	Zehna	Güstrow	721	18276
07 1 43 315	Zehnhäusen bei Rennerod	Westerwaldkreis	335	56477
07 1 43 316	Zehnhäusen bei Wallmerod	Westerwaldkreis	139	56414
14 2 80 470	Zehren	Meißen-Radebeul	1 950	01665
09 6 74 221	Zeil a. Main, Stadt	Haßberge	6 156	97475
09 2 77 154	Zeilarn	Rottal-Inn	2 222	84367
07 3 34 036	Zeiskam	Germersheim	2 043	67378
14 2 85 420	Zeithain	Riesa-Großenhain	5 014	01619
09 3 75 213	Zeitlarn	Regensburg	5 175	93197
09 6 72 166	Zeitlofs, Markt	Bad Kissingen	2 295	97799
15 2 56 100	Zeitz, Stadt	Burgenlandkreis	36 195	06712
09 3 72 167	Zell	Cham	1 792	93199
07 1 35 092	Zell (Mosel), Stadt	Cochem-Zell	4 529	56856
09 6 79 209	Zell a. Main, Markt	Würzburg	3 720	97299
08 3 17 146	Zell am Harmersbach, Stadt	Ortenaukreis	7 775	77736
08 3 36 103	Zell im Wiesental, Stadt	Lörrach	6 572	79669
08 1 17 060	Zell unter Aichelberg	Göppingen	2 706	73119
09 4 75 189	Zell, Markt	Hof	2 192	95239
16 0 63 093	Zella	Wartburgkreis	527	36452
16 0 64 068	Zella	Unstrut-Hainich-Kreis	387	99976
16 0 66 092	Zella-Mehlis, Stadt	Schmalkalden-Meiningen	13 100	98544
12 0 72 472	Zellendorf	Teltow-Fläming	367	14913
07 3 33 501	Zellertal	Donnersbergkreis	1 210	67308
09 6 77 203	Zellingen, Markt	Main-Spessart	6 442	97225
07 2 31 136	Zellingen-Rachtig	Bernkastel-Wittlich	2 332	54539
15 2 68 038	Zembschen	Weißenfels	557	06679
13 0 59 104	Zemitz	Ostvorpommern	968	17440
07 2 35 151	Zemmer	Trier-Saarburg	3 047	54313
15 1 71 079	Zemnick	Wittenberg	114	06918
13 0 59 105	Zempin	Ostvorpommern	801	17459
12 0 68 496	Zempow	Ostprignitz-Ruppin	129	16837
07 2 32 331	Zendscheid	Bitburg-Prüm	160	54655
15 3 67 029	Zens	Schönebeck	325	39221

1) * Bedeutet, daß die Gemeinde mehrere Postleitzahlen hat;
die hier genannte Zahl ist diejenige des Verwaltungssitzes der Gemeinde.

Schlüssel- nummer	Gemeinde	Kreis/Landkreis	Bevöl- kerung	Post- leit- zahl 1)
09 2 72 152	Zentling	Freyling-Grafenau	1 252	94579
13 0 53 099	Zepelin	Güstrow	367	18246
12 0 60 288	Zepernick	Barnim	8 180	16341
13 0 56 074	Zepkow	Müritz	234	17209
15 1 51 066	Zeppernick	Anhalt-Zerbst	766	39279
15 3 58 073	Zerben	Jerichower Land	317	39317
15 1 51 067	Zerbst, Stadt	Anhalt-Zerbst	17 004	39261
07 2 35 152	Zerf	Trier-Saarburg	1 624	54314
03 3 54 027	Zernien	Lüchow-Dannenberg	1 580	29499
12 0 65 364	Zernikow	Oberhavel	353	16775
13 0 53 100	Zernin	Güstrow	473	18249
12 0 68 500	Zernitz	Ostprignitz-Ruppin	823	16845
15 1 51 068	Zernitz	Anhalt-Zerbst	299	39264
12 0 61 568	Zernsdorf	Dahme-Spreewald	2 226	15758
12 0 60 292	Zerpenschleuse	Barnim	1 124	16348
13 0 62 064	Zerrenthin	Uecker-Randow	499	17309
03 4 55 027	Zetel	Friesland	10 788	26340
15 3 70 124	Zethlingen	Altmarkkreis Salzwedel	380	39624
13 0 52 092	Zettemin	Demmin	382	17153
07 1 35 093	Zettingen	Cochem-Zell	193	56761
14 1 82 480	Zettlitz	Mittweida	1 000	09306
15 2 56 101	Zeuchfeld	Burgenlandkreis	266	06632
16 0 76 087	Zeulenroda, Stadt	Greiz	15 021	07937
12 0 67 548	Zeust	Oder-Spree	108	15848
12 0 61 572	Zeuthen	Dahme-Spreewald	7 923	15738
16 0 73 104	Zeutsch	Saalfeld-Rudolstadt	376	07407
03 3 57 057	Zeven, Stadt	Rotenburg (Wümme)	11 763	27404
12 0 73 644	Zichow	Uckermark	367	16306
15 3 70 125	Zichtau	Altmarkkreis Salzwedel	271	39638
15 1 53 032	Zickeritz	Bernburg	238	06420
13 0 58 108	Zickhusen	Nordwestmecklenburg	446	19069
12 0 61 576	Zieckau	Dahme-Spreewald	183	15926
16 0 77 055	Ziegelheim	Altenburger Land	1 029	04618
15 2 61 061	Ziegelroda	Merseburg-Querfurt	887	06268
13 0 60 091	Ziegendorf	Parchim	899	19372

1) * Bedeutet, daß die Gemeinde mehrere Postleitzahlen hat;
die hier genannte Zahl ist diejenige des Verwaltungssitzes der Gemeinde.

4 Gemeinden in alphabetischer Ordnung mit Schlüsselnummer,
Bevölkerung und Postleitzahl am 01.01.1996

Z

Schlüssel- nummer	Gemeinde	Kreis/Landkreis	Bevöl- kerung	Post- leit- zahl 1)
07 1 32 119	Ziegenhain	Altenkirchen (Westerwald)	121	57632
16 0 75 127	Ziegenrück, Stadt	Saale-Orla-Kreis	966	07924
14 3 75 190	Ziegra-Knobelsdorf	Döbein	2 337	04720
15 1 51 069	Zieko	Anhalt-Zerbst	205	06869
15 3 62 097	Zielitz	Ohrekreis	2 718	39326
15 3 70 126	Ziemendorf	Altmarkkreis Salzwedel	230	39619
09 7 74 198	Ziemetshausen, Markt	Günzburg	3 065	86473
12 0 73 648	Ziemkendorf	Uckermark	136	17291
15 3 58 074	Ziepel	Jerichower Land	609	39291
06 6 33 029	Zierenberg, Stadt	Kassel	6 783	34289
13 0 58 109	Zierow	Nordwestmecklenburg	618	23968
09 7 73 186	Ziertheim	Dillingen a.d. Donau	1 076	89446
13 0 54 122	Zierzow	Ludwigslust	534	19300
12 0 69 696	Ziesar, Stadt	Potsdam-Mittelmark	2 233	14793
13 0 51 085	Ziesendorf	Bad Doberan	882	18059
13 0 59 106	Ziethen	Ostvorpommern	524	17390
01 0 53 136	Ziethen	Herzogtum Lauenburg	888	23911
15 3 57 040	Zilly	Halberstadt	989	38835
07 1 35 094	Zilshausen	Cochem-Zell	339	56288
12 0 67 552	Ziltendorf	Oder-Spree	1 499	15295
16 0 74 113	Zimmern	Saale-Holzland-Kreis	227	07778
08 3 25 069	Zimmern ob Rottweil	Rottweil	5 618	78658
08 4 17 078	Zimmern unter der Burg	Zollernalbkreis	472	72369
16 0 67 082	Zimmernsupra	Gotha	300	99100
07 1 41 141	Zimmerschied	Rhein-Lahn-Kreis	90	56379
13 0 57 096	Zingst	Nordvorpommern	3 157	18374
14 3 89 380	Zinna	Torgau-Oschatz	1 467	04860
12 0 64 540	Zinndorf	Märkisch-Oderland	324	15345
12 0 66 336	Zinnitz	Oberspreewald-Lausitz	310	03205
13 0 59 107	Zinnowitz	Ostvorpommern	3 888	17454
13 0 59 108	Zinzow	Ostvorpommern	281	17392
13 0 59 109	Zirchow	Ostvorpommern	788	17419
13 0 61 044	Zirkow	Rügen	702	18528
09 5 73 134	Zirndorf, Stadt	Fürth	25 687	90513
13 0 55 081	Zirzow	Mecklenburg-Strelitz	336	17039

1) * Bedeutet, daß die Gemeinde mehrere Postleitzahlen hat;
die hier genannte Zahl ist diejenige des Verwaltungssitzes der Gemeinde.

Schlüssel- nummer	Gemeinde	Kreis/Landkreis	Bevöl- kerung	Post- leit- zahl 1)
13 0 56 075	Zislow	Müritz	141	17209
14 2 86 470	Zittau , Stadt	Löbau-Zittau	29 584	02763
12 0 69 700	Zitz	Potsdam-Mittelmark	318	14789
15 3 62 098	Zobbenitz	Ohrekreis	342	39638
14 1 81 410	Zöblitz, Stadt	Mittlerer Erzgebirgskreis	2 303	09517
13 0 60 092	Zölkow	Parchim	672	19374
12 0 61 580	Zöllmersdorf	Dahme-Spreewald	157	15926
16 0 74 114	Zöllnitz	Saale-Holzland-Kreis	476	07751
15 1 54 045	Zörbig, Stadt	Bitterfeld	4 002	06780
15 1 71 080	Zörnigall	Wittenberg	1 022	06888
15 2 61 062	Zöschen	Merseburg-Querfurt	923	06254
09 7 73 187	Zöschingen	Dillingen a.d. Donau	691	89447
16 0 74 115	Zöthen	Saale-Holzland-Kreis	191	07774
12 0 63 372	Zollchow	Havelland	498	14715
16 0 75 128	Zollgrün	Saale-Orla-Kreis	348	07922
09 1 78 157	Zölling	Freising	3 752	85406
12 0 65 368	Zootzen	Oberhavel	256	16798
12 0 63 376	Zootzen	Havelland	461	14662
12 0 68 504	Zootzen	Ostprignitz-Ruppin	151	16909
15 2 68 039	Zorbau	Weißenfels	809	06679
03 1 56 016	Zorge	Osterode am Harz	1 473	37449
09 1 75 139	Zorneding	Ebersberg	7 840	85604
07 3 39 067	Zornheim	Mainz-Bingen	3 293	55270
12 0 72 476	Zossen, Stadt	Teltow-Fläming	6 761	15806
07 3 39 068	Zotzenheim	Mainz-Bingen	634	55576
14 3 83 350	Zschadraß	Muldentalkreis	3 854	04680
14 3 75 200	Zschaitz-Ottewig	Döbeln	1 437	04720
14 3 74 390	Zschepplin	Delitzsch	850	04838
15 2 65 057	Zscherben	Saalkreis	1 075	06179
15 1 54 046	Zscherndorf	Bitterfeld	1 804	06794
14 1 81 420	Zschopau, Stadt	Mittlerer Erzgebirgskreis	11 720	09405
14 1 91 340	Zschorlau	Aue-Schwarzenberg	4 505	08321
14 2 92 620	Zschornau-Schiedel	Westlausitz-Dresdner Land	349	01920
15 1 71 081	Zschornowitz	Wittenberg	3 355	06791
14 3 74 400	Zschortau	Delitzsch	2 298	04509

1) * Bedeutet, daß die Gemeinde mehrere Postleitzahlen hat;
die hier genannte Zahl ist diejenige des Verwaltungssitzes der Gemeinde.

4 Gemeinden in alphabetischer Ordnung mit Schlüsselnummer,
Bevölkerung und Postleitzahl am 01.01.1996

Z

Schlüssel- nummer	Gemeinde	Kreis/Landkreis	Bevöl- kerung	Post- leit- zahl 1)
15 3 67 030	Zuchau	Schönebeck	418	39240
13 0 61 045	Zudar	Rügen	544	18574
12 0 68 508	Zühlen	Ostprignitz-Ruppin	236	16831
12 0 65 372	Zühlsdorf	Oberhavel	1 108	16515
12 0 62 544	Zühlsdorf	Elbe-Elster	711	04895
13 0 54 123	Zülow	Ludwigslust	145	19073
05 3 66 044	Zülpich, Stadt	Euskirchen	18 878	53909
07 2 35 153	Züschen	Trier-Saarburg	670	54422
13 0 62 065	Züsedom	Uecker-Randow	300	17309
13 0 58 111	Züsow	Nordwestmecklenburg	415	23992
13 0 59 110	Züssow	Ostvorpommern	1 477	17495
12 0 73 652	Zützen	Uckermark	197	16306
12 0 61 584	Zützen	Dahme-Spreewald	569	15938
13 0 58 110	Zurow	Nordwestmecklenburg	978	23992
09 7 73 188	Zusamaltheim	Dillingen a.d. Donau	1 181	89449
09 7 72 223	Zusmarshausen, Markt	Augsburg	5 594	86441
08 2 26 101	Zuzenhausen	Rhein-Neckar-Kreis	1 947	74939
07 3 20 000	Zweibrücken, Stadt	Kreisfreie Stadt	36 132	66482
07 2 32 138	Zweifelscheid	Bitburg-Prüm	61	54673
08 1 26 094	Zweiflingen	Hohenlohekreis	1 549	74639
15 2 61 063	Zweimen	Merseburg-Querfurt	340	06254
14 3 79 750	Zwenkau, Stadt	Leipziger Land	7 984	04442
14 1 67 000	Zwickau, Stadt	Kreisfreie Stadt	102 563	08056 *
08 4 15 085	Zwiefalten	Reutlingen	2 273	88529
09 2 76 148	Zwiesel, Stadt	Regen	10 513	94227
16 0 61 112	Zwinge	Eichsfeld	457	37345
08 2 25 113	Zwingenberg	Neckar-Odenwald-Kreis	731	69439
06 4 31 022	Zwingenberg, Stadt	Bergstraße	6 493	64673
14 3 74 410	Zwochau	Delitzsch	1 057	04509
14 1 88 260	Zwönitz, Stadt	Stollberg	9 214	08297
14 1 78 750	Zwota	Vogtlandkreis	1 692	08267

1) * Bedeutet, daß die Gemeinde mehrere Postleitzahlen hat;
die hier genannte Zahl ist diejenige des Verwaltungssitzes der Gemeinde.

5 Gemeinden mit 5 000 Einwohnern und mehr nach Einwohnergrößenklassen
mit ihrer Postleitzahl, Fläche, Bevölkerung und Bevölkerungsdichte am 01.01.1996

Lfd. Nr.	Schlüssel- nummer	Gemeinde	Post- leit- zahl 1)	Fläche km 2	Bevölkerung	Ein- wohner je km 2
84 Gemeinden mit 100 000 und mehr Einwohnern						
1	11 0 00 000	Berlin, Stadt	10178 *	890,82	3 471 418	3 897
2	02 0 00 000	Hamburg, Freie und Hansestadt	20038 *	755,20	1 707 901	2 262
3	09 1 62 000	München, Landeshauptstadt	80331 *	310,47	1 236 370	3 983
4	05 3 15 000	Köln, Stadt	50667 *	405,14	965 697	2 384
5	06 4 12 000	Frankfurt am Main, Stadt	60311 *	248,36	650 055	2 618
6	05 1 13 000	Essen, Stadt	45127 *	210,35	614 861	2 924
7	05 9 13 000	Dortmund, Stadt	44135 *	280,27	598 840	2 137
8	08 1 11 000	Stuttgart, Landeshauptstadt	70173 *	207,34	585 604	2 825
9	05 1 11 000	Düsseldorf, Stadt	40213 *	216,99	571 030	2 633
10	04 0 11 000	Bremen, Stadt	28195 *	326,55	549 357	1 683
11	05 1 12 000	Duisburg, Stadt	47051 *	232,82	535 250	2 299
12	03 2 01 000	Hannover, Landeshauptstadt	30159 *	204,08	523 147	2 564
13	09 5 64 000	Nürnberg, Stadt	90317 *	185,81	492 425	2 650
14	14 3 65 000	Leipzig, Stadt	04109 *	153,08	470 778	3 077
15	14 2 62 000	Dresden, Stadt	01067 *	225,76	469 110	2 078
16	05 9 11 000	Bochum, Stadt	44777 *	145,43	400 395	2 754
17	05 1 24 000	Wuppertal, Stadt	42275 *	168,37	381 884	2 269
18	05 7 11 000	Bielefeld, Stadt	33602 *	257,69	324 066	1 258
19	08 2 22 000	Mannheim, Universitätsstadt	68159 *	144,97	311 292	2 148
20	05 3 14 000	Bonn, Stadt	53103 *	141,23	291 431	2 064
21	05 5 13 000	Gelsenkirchen, Stadt	45879 *	104,84	291 164	2 778
22	15 2 02 000	Halle (Saale), Stadt	06108 *	133,69	282 784	2 117
23	08 2 12 000	Karlsruhe, Stadt	76133 *	173,47	275 690	1 590
24	06 4 14 000	Wiesbaden, Landeshauptstadt	65183 *	203,92	267 122	1 310
25	14 1 61 000	Chemnitz, Stadt	09111 *	143,00	266 737	1 865
26	05 1 16 000	Mönchengladbach, Stadt	41061 *	170,44	266 702	1 565
27	05 5 15 000	Münster, Stadt	48143 *	302,79	265 061	876
28	09 7 61 000	Augsburg, Stadt	86150 *	147,14	259 699	1 765
29	15 3 03 000	Magdeburg, Landeshauptstadt	39104 *	192,94	257 656	1 336
30	03 1 01 000	Braunschweig, Stadt	38100 *	192,07	252 544	1 315
31	05 1 14 000	Krefeld, Stadt	47803 *	137,55	249 606	1 815
32	05 3 13 000	Aachen, Stadt	52058 *	160,82	247 923	1 542
33	01 0 02 000	Kiel, Landeshauptstadt	24103 *	116,82	246 033	2 106
34	13 0 03 000	Rostock, Hansestadt	18055 *	180,62	227 535	1 260
35	05 1 19 000	Oberhausen, Stadt	46045 *	77,04	224 397	2 914
36	01 0 03 000	Lübeck, Hansestadt	23539 *	214,16	216 986	1 013
37	05 9 14 000	Hagen, Stadt	58095 *	160,36	212 003	1 323
38	16 0 51 000	Erfurt, Stadt	99084 *	269,08	211 108	785
39	06 6 11 000	Kassel, Stadt	34117 *	106,77	201 573	1 889
40	08 3 11 000	Freiburg im Breisgau, Stadt	79098 *	153,06	199 273	1 302
41	10 0 41 100	Saarbrücken, Landeshauptstadt	66111 *	167,06	187 032	1 120
42	07 3 15 000	Mainz, Stadt	55116 *	97,75	183 720	1 880
43	05 9 15 000	Hamm, Stadt	59065 *	226,26	183 408	811
44	05 9 16 000	Herne, Stadt	44623 *	51,41	179 897	3 500
45	05 1 17 000	Mülheim an der Ruhr, Stadt	45468 *	91,27	176 530	1 936
46	03 4 04 000	Osnabrück, Stadt	49074 *	119,80	168 618	1 407
47	07 3 14 000	Ludwigshafen am Rhein, Stadt	67059 *	77,67	167 369	2 157
48	05 1 22 000	Solingen, Stadt	42659 *	89,45	165 735	1 854
49	05 3 16 000	Leverkusen, Stadt	51373 *	78,86	162 252	2 059
50	03 4 03 000	Oldenburg (Oldenburg), Stadt	26122 *	102,97	151 382	1 471
51	05 1 62 024	Neuss, Stadt	41460 *	99,48	148 796	1 497
52	06 4 11 000	Darmstadt, Stadt	64283 *	122,23	138 980	1 137
53	08 2 21 000	Heidelberg, Stadt	69117 *	108,83	138 781	1 276
54	12 0 54 000	Potsdam, Stadt	14461 *	109,35	136 619	1 250
55	05 7 74 032	Paderborn, Stadt	33098 *	179,37	133 717	746
56	04 0 12 000	Bremerhaven, Stadt	27576 *	77,68	130 400	1 680
57	09 6 63 000	Würzburg, Stadt	97070 *	87,66	127 295	1 453
58	05 5 62 032	Recklinghausen, Stadt	45657 *	66,41	127 216	1 916
59	03 1 03 000	Wolfsburg, Stadt	38440 *	203,99	126 331	620
60	03 1 52 012	Göttingen, Stadt	37083 *	116,92	126 253	1 080
61	09 3 62 000	Regensburg, Stadt	93047 *	80,81	125 836	1 557
62	16 0 52 000	Gera, Stadt	07545 *	151,94	123 555	813
63	12 0 52 000	Cottbus, Stadt	03046 *	150,32	123 214	820
64	05 1 20 000	Remscheid, Stadt	42853 *	74,60	122 260	1 639
65	08 1 21 000	Heilbronn, Stadt	74072 *	99,87	121 509	1 218
66	05 5 12 000	Bottrop, Stadt	46236 *	100,61	120 642	1 199

1) * Bedeutet daß die Gemeinde mehrere Postleitzahlen hat;
die hier genannte ist diejenige des Verwaltungssitzes der Gemeinde.

5 Gemeinden mit 5 000 Einwohnern und mehr nach Einwohnergrößenklassen
mit ihrer Postleitzahl, Fläche, Bevölkerung und Bevölkerungsdichte am 01.01.1996

Lfd. Nr.	Schlüssel- nummer	Gemeinde	Post- leit- zahl 1)	Fläche km 2	Bevölkerung	Ein- wohner je km 2
67	08 2 31 000	Pforzheim, Stadt	75158 *	97,84	118 763	1 214
68	03 1 02 000	Salzgitter, Stadt	38226 *	223,94	117 713	526
69	06 4 13 000	Offenbach am Main, Stadt	63065 *	44,84	116 533	2 601
70	08 4 21 000	Ulm, Universitätsstadt	89073 *	118,69	115 721	976
71	13 0 04 000	Schwerin, Landeshauptstadt	19055 *	130,14	114 688	882
72	09 1 61 000	Ingolstadt, Stadt	85049 *	133,37	111 979	840
73	05 9 70 040	Siegen, Stadt	57072 *	114,67	111 398	972
74	07 1 11 000	Koblenz, Stadt	56068 *	105,08	109 219	1 040
75	08 4 15 061	Reutlingen, Stadt	72764 *	87,07	108 565	1 248
76	09 5 63 000	Fürth, Stadt	90762 *	63,34	108 418	1 713
77	05 1 70 024	Moers, Stadt	47441 *	67,69	107 095	1 584
78	03 2 54 021	Hildesheim, Stadt	31134 *	92,96	106 101	1 142
79	05 3 78 004	Bergisch Gladbach, Stadt	51465 *	83,12	105 478	1 269
80	05 9 54 036	Witten, Stadt	58452 *	72,37	104 754	1 449
81	14 1 67 000	Zwickau, Stadt	08056 *	59,87	102 563	1 715
82	07 3 12 000	Kaiserslautern, Stadt	67657 *	139,71	102 002	730
83	09 5 62 000	Erlangen, Stadt	91052 *	76,97	101 406	1 319
84	16 0 53 000	Jena, Stadt	07743 *	114,22	101 061	885
zusammen ...			X	13 809,77	25 833 311	1 871

108 Gemeinden mit 50 000 bis unter 100 000 Einwohnern

85	07 2 11 000	Trier, Stadt	54290 *	117,14	99 428	849
86	05 9 62 024	Iserlohn, Stadt	58636 *	125,50	99 341	792
87	05 5 62 024	Marl, Stadt	45768 *	87,44	92 965	1 064
88	05 7 54 008	Gütersloh, Stadt	33330 *	111,98	92 842	830
89	05 9 78 024	Lünen, Stadt	44532 *	59,14	91 592	1 550
90	15 1 01 000	Dessau, Stadt	06844 *	147,95	90 945	615
91	03 4 05 000	Wilhelmshaven, Stadt	26382 *	103,37	90 667	878
92	05 3 58 008	Düren, Stadt	52349 *	85,05	90 274	1 062
93	08 1 16 019	Esslingen am Neckar, Stadt	73728 *	46,43	90 029	1 940
94	05 1 58 032	Velbert, Stadt	42551 *	74,90	89 786	1 199
95	05 1 58 028	Ratingen, Stadt	40878 *	88,72	89 534	1 009
96	06 4 35 014	Hanau, Stadt	63450 *	76,51	88 921	1 162
97	01 0 01 000	Flensburg, Stadt	24937 *	56,44	87 276	1 547
98	08 1 18 048	Ludwigsburg, Stadt	71638 *	43,31	86 810	2 005
99	12 0 51 000	Brandenburg an der Havel, Stadt	14770 *	208,32	85 994	413
100	05 7 70 024	Minden, Stadt	32423 *	101,08	82 971	821
101	01 0 04 000	Neumünster, Stadt	24534 *	71,56	82 028	1 147
102	05 9 62 032	Lüdenscheid, Stadt	58507 *	86,71	81 837	944
103	08 4 16 041	Tübingen, Universitätsstadt	72070 *	108,12	81 769	756
104	12 0 53 000	Frankfurt (Oder), Stadt	15230 *	147,63	80 807	547
105	05 5 62 012	Dorsten, Stadt	46284 *	171,12	80 735	472
106	08 3 26 074	Villingen-Schwenningen, Stadt	78050 *	165,47	80 734	488
107	13 0 02 000	Neubrandenburg, Stadt	17033 *	85,66	80 483	940
108	07 3 19 000	Worms, Stadt	67547 *	108,73	80 014	736
109	05 5 62 014	Gladbeck, Stadt	45964 *	35,91	79 605	2 217
110	05 5 62 004	Castrop-Rauxel, Stadt	44575 *	51,66	79 160	1 534
111	05 9 58 004	Arnsberg, Stadt	59759 *	193,43	78 972	408
112	03 4 01 000	Delmenhorst, Stadt	27749 *	62,36	78 226	1 256
113	05 1 66 032	Viersen, Stadt	41747 *	91,07	77 338	850
114	06 5 34 014	Marburg, Universitätsstadt	35037 *	123,94	76 834	620
115	08 3 35 043	Konstanz, Universitätsstadt	78462 *	54,08	76 000	1 407
116	05 5 66 076	Rheine, Stadt	48431 *	145,13	74 587	514
117	03 3 51 006	Celle, Stadt	29221 *	174,99	73 936	423
118	06 5 31 005	Gießen, Universitätsstadt	35390 *	72,56	73 889	1 019
119	05 7 66 020	Detmold, Stadt	32756 *	129,39	73 343	567
120	09 4 62 000	Bayreuth, Stadt	95444 *	66,89	73 016	1 093
121	05 5 54 008	Bocholt, Stadt	46395 *	119,37	70 424	590
122	01 0 60 063	Norderstedt, Stadt	22846 *	58,10	69 766	1 201
123	09 4 61 000	Bamberg, Stadt	96047 *	54,63	69 652	1 276
124	05 5 62 020	Herten, Stadt	45699 *	37,31	69 183	1 855
125	05 1 70 008	Dinslaken, Stadt	46535 *	47,68	69 148	1 453
126	05 3 82 068	Troisdorf, Stadt	53844 *	62,18	68 778	1 108
127	14 1 66 000	Plauen, Stadt	08523 *	68,05	68 033	1 000
128	07 1 38 045	Neuwied, Stadt	56564 *	86,49	67 374	780
129	05 9 74 028	Lippstadt, Stadt	59555 *	113,56	66 636	587

1) * Bedeutet daß die Gemeinde mehrere Postleitzahlen hat;
die hier genannte ist diejenige des Verwaltungssitzes der Gemeinde.

5 Gemeinden mit 5 000 Einwohnern und mehr nach Einwohnergrößenklassen
mit ihrer Postleitzahl, Fläche, Bevölkerung und Bevölkerungsdichte am 01.01.1996

Lfd. Nr.	Schlüssel- nummer	Gemeinde	Post- leit- zahl 1)	Fläche km 2	Bevölkerung	Ein- wohner je km 2
130	05 9 78 036	Unna, Stadt	59423 *	88,53	66 475	751
131	09 6 61 000	Aschaffenburg, Stadt	63739 *	62,76	66 360	1 058
132	08 1 36 088	Aalen, Stadt	73430 *	146,49	66 234	452
133	14 2 63 000	Görlitz, Stadt	02826 *	44,11	66 118	1 499
134	13 0 05 000	Stralsund, Hansestadt	18439 *	38,68	65 977	1 709
135	05 7 58 012	Herford, Stadt	32052 *	78,94	65 919	835
136	03 3 55 022	Lüneburg, Stadt	21335 *	70,31	64 558	918
137	08 1 36 065	Schwäbisch Gmünd, Stadt	73525 *	113,77	63 734	561
138	05 1 62 008	Grevenbroich, Stadt	41515 *	102,25	63 604	622
139	03 2 53 004	Garbsen, Stadt	30827 *	79,30	62 681	790
140	16 0 55 000	Weimar, Stadt	99423 *	84,24	62 122	738
141	05 3 62 032	Kerpen, Stadt	50171 *	113,96	61 998	544
142	09 7 63 000	Kempten (Allgäu), Stadt	87435 *	63,29	61 657	976
143	05 1 70 048	Wesel, Stadt	46483 *	122,58	61 609	503
144	05 1 62 004	Dormagen, Stadt	41539 *	85,41	61 155	716
145	06 6 31 009	Fulda, Stadt	36037 *	104,04	60 851	585
146	13 0 01 000	Greifswald, Hansestadt	17489 *	50,17	60 772	1 213
147	05 3 62 008	Bergheim, Stadt	50126 *	96,62	60 610	627
148	06 4 33 012	Rüsselsheim, Stadt	65428 *	58,30	60 287	1 034
149	14 2 64 000	Hoyerswerda, Stadt	02977 *	80,92	60 025	742
150	08 1 15 045	Sindelfingen, Stadt	71063 *	50,85	59 435	1 170
151	09 2 61 000	Landshut, Stadt	84028 *	65,74	59 219	901
152	09 1 63 000	Rosenheim, Stadt	83022 *	37,23	58 920	1 584
153	03 2 52 006	Hamein, Stadt	31785 *	102,32	58 781	575
154	05 9 54 016	Hattingen, Stadt	45525 *	71,39	58 650	823
155	05 9 62 040	Menden (Sauerland), Stadt	58706 *	86,05	58 424	679
156	05 3 54 032	Stolberg (Rhld.), Stadt	52222 *	98,32	58 203	592
157	08 1 17 026	Göppingen, Stadt	73033 *	59,22	58 086	981
158	05 1 58 020	Langenfeld (Rheinland), Stadt	40764 *	41,07	56 676	1 382
159	08 4 35 016	Friedrichshafen, Stadt	88045 *	69,87	56 315	807
160	05 3 54 012	Eschweiler, Stadt	52249 *	76,07	56 171	739
161	08 3 17 096	Offenburg, Stadt	77652 *	78,39	56 045	716
162	05 5 70 004	Ahlen, Stadt	59227 *	123,13	55 785	453
163	09 6 62 000	Schweinfurt, Stadt	97421 *	35,75	55 722	1 561
164	03 3 52 011	Cuxhaven, Stadt	27472 *	161,89	55 229	341
165	05 1 58 016	Hilden, Stadt	40721 *	25,96	55 086	2 127
166	05 3 82 056	Sankt Augustin, Stadt	53757 *	34,23	55 065	1 610
167	05 7 66 008	Bad Salzuflen, Stadt	32105 *	100,05	55 029	550
168	05 1 62 022	Meerbusch, Stadt	40667 *	64,50	54 206	840
169	06 5 32 023	Wetzlar, Stadt	35578 *	75,67	53 922	713
170	07 3 16 000	Neustadt an der Weinstraße, Stadt	67433 *	117,11	53 788	459
171	03 1 58 037	Wolfenbüttel, Stadt	38300 *	78,45	53 686	685
172	16 0 54 000	Suhl, Stadt	98527 *	102,74	53 591	522
173	05 3 74 012	Gummersbach, Stadt	51643 *	95,33	53 149	558
174	08 2 11 000	Baden-Baden, Stadt	76530 *	140,18	52 745	376
175	09 4 64 000	Hof, Stadt	95028 *	57,89	52 590	910
176	08 1 35 019	Heidenheim an der Brenz, Stadt	89522 *	107,10	52 527	490
177	05 3 62 028	Hürth, Stadt	50354 *	51,17	52 351	1 024
178	15 1 71 077	Wittenberg, Lutherstadt	06886 *	117,77	52 309	444
179	03 4 54 032	Lingen (Ems), Stadt	49808 *	176,13	52 270	297
180	05 3 66 016	Euskirchen, Stadt	53879 *	139,46	52 205	374
181	05 9 78 004	Bergkamen, Stadt	59192 *	44,79	51 838	1 160
182	10 0 43 114	Neunkirchen, Kreisstadt	66538 *	75,04	51 801	691
183	03 4 02 000	Emden, Stadt	26721 *	112,52	51 559	458
184	16 0 67 029	Gotha, Stadt	99867 *	69,53	51 505	741
185	05 3 62 036	Pulheim, Stadt	50259 *	72,14	51 365	712
186	03 4 56 015	Nordhorn, Stadt	48529 *	149,67	51 269	343
187	06 4 34 001	Bad Homburg v.d. Höhe, Stadt	61348 *	51,16	51 178	1 002
188	09 7 75 135	Neu-Ulm, Stadt	89231 *	80,98	51 053	631
189	09 2 62 000	Passau, Stadt	94032 *	69,75	50 885	730
190	05 9 78 028	Schwerte, Stadt	58239 *	56,20	50 734	903
191	13 0 06 000	Wismar, Hansestadt	23966 *	41,55	50 368	1 214
192	08 1 19 079	Waiblingen, Stadt	71332 *	42,76	50 333	1 179
zusammen			X	9 518,85	7 224 496	759

1) * Bedeutet daß die Gemeinde mehrere Postleitzahlen hat;
die hier genannte ist diejenige des Verwaltungssitzes der Gemeinde.

5 Gemeinden mit 5 000 Einwohnern und mehr nach Einwohnergrößenklassen
mit ihrer Postleitzahl, Fläche, Bevölkerung und Bevölkerungsdichte am 01.01.1996

Lfd. Nr.	Schlüssel- nummer	Gemeinde	Post- leit- zahl 1)	Fläche km 2	Bevölkerung	Ein- wohner je km 2
470 Gemeinden mit 20 000 bis unter 50 000 Einwohnern						
193	07 3 18 000	Speyer, Stadt	67346	42,59	49 664	1 169
194	05 1 58 004	Erkrath, Stadt	40699	26,86	49 572	1 850
195	08 4 17 079	Albstadt, Stadt	72458 *	134,41	49 463	368
196	12 0 60 052	Eberswalde, Stadt	16225 *	58,03	49 212	848
197	03 1 57 006	Peine, Stadt	31224 *	119,51	49 024	410
198	05 7 70 004	Bad Oeynhausen, Stadt	32543 *	64,80	49 014	756
199	03 2 53 009	Langenhagen, Stadt	30853 *	71,98	48 921	680
200	05 3 62 020	Erftstadt, Stadt	50374	120,02	48 717	406
201	07 3 11 000	Frankenthal (Pfalz), Stadt	67227	43,78	48 371	1 107
202	07 3 17 000	Pirmasens, Stadt	66953 *	61,41	48 356	788
203	05 1 54 036	Kleve, Stadt	47533	97,72	48 344	495
204	05 9 74 040	Soest, Stadt	59494	85,81	47 730	556
205	05 5 66 028	Ibbenbüren, Stadt	49477 *	108,39	47 421	438
206	14 1 77 150	Freiberg, Stadt	09599	47,66	47 403	996
207	12 0 67 120	Eisenhüttenstadt, Stadt	15890	63,55	47 376	746
208	16 0 62 041	Nordhausen, Stadt	99734	79,14	47 324	598
209	12 0 73 532	Schwedt/Oder, Stadt	16303	104,43	47 293	453
210	05 9 78 020	Kamen, Stadt	59174	40,93	46 977	1 149
211	01 0 56 015	Elmshorn, Stadt	25335 *	20,86	46 970	2 258
212	08 2 16 043	Rastatt, Stadt	76437	59,02	46 857	794
213	08 4 36 064	Ravensburg, Stadt	88212 *	92,04	46 620	507
214	08 1 15 003	Böblingen, Stadt	71032 *	39,04	46 516	1 193
215	05 3 54 004	Alsdorf, Stadt	52477	31,48	46 147	1 470
216	03 1 53 005	Goslar, Stadt	38640 *	92,57	46 142	499
217	05 3 54 016	Herzogenrath, Stadt	52134	33,30	45 935	1 379
218	05 1 66 036	Willich, Stadt	47877	67,81	45 932	677
219	10 0 45 114	Homburg, Kreisstadt	66424	82,64	45 832	555
220	05 3 62 024	Frechen, Stadt	50226	45,11	45 583	1 011
221	16 0 77 001	Altenburg, Stadt	04600	38,59	45 472	1 181
222	16 0 63 022	Eisenach, Stadt	99817	103,84	45 337	437
223	03 3 59 038	Stade, Stadt	21682 *	110,03	45 087	410
224	15 3 63 114	Stendal, Stadt	39576	53,89	44 839	833
225	14 2 72 010	Bautzen, Stadt	02625	43,21	44 763	1 036
226	08 3 36 050	Lörrach, Stadt	79539 *	39,42	44 617	1 132
227	08 3 35 075	Singen (Hohentwiel), Stadt	78224	61,76	44 338	719
228	05 5 58 016	Dülmen, Stadt	48249	184,49	44 277	240
229	09 2 63 000	Straubing, Stadt	94315	67,70	44 262	654
230	09 4 63 000	Coburg, Stadt	96450	48,12	44 153	918
231	10 0 41 519	Völklingen, Stadt	66333	67,06	44 125	659
232	03 4 59 024	Melle, Stadt	49324 *	254,00	43 818	173
233	05 1 58 026	Monheim am Rhein, Stadt	40789	23,13	43 811	1 897
234	08 1 15 028	Leonberg, Stadt	71229	48,73	43 748	898
235	05 3 62 012	Brühl, Stadt	50321	36,13	43 653	1 209
236	09 3 61 000	Amberg, Stadt	92224	50,04	43 611	872
237	05 5 54 020	Gronau (Westf.), Stadt	48599	78,65	43 529	554
238	03 1 51 009	Gifhorn, Stadt	38518	104,85	43 526	415
239	03 2 53 011	Neustadt am Rübenberge, Stadt	31535	357,41	43 299	121
240	15 3 57 017	Halberstadt, Stadt	38820	82,52	43 273	525
241	09 3 63 000	Weiden i.d. OPf., Stadt	92637	68,49	43 197	632
242	05 7 58 004	Bünde, Stadt	32257	59,30	43 186	728
243	07 1 33 006	Bad Kreuznach, Stadt	55545 *	46,10	42 918	931
244	08 2 26 096	Weinheim, Stadt	69469	58,11	42 812	737
245	09 7 62 000	Kaufbeuren, Stadt	87600	40,02	42 748	1 069
246	08 1 19 020	Fellbach, Stadt	70734 *	27,70	42 554	1 536
247	14 2 85 250	Riesa, Stadt	01589 *	54,14	42 429	784
248	05 3 70 004	Erkelenz, Stadt	41812	117,37	42 281	360
249	05 7 54 028	Rheda-Wiedenbrück, Stadt	33378	86,66	42 155	487
250	08 3 17 065	Lahr/ Schwarzwald, Stadt	77933	69,79	42 021	603
251	06 4 38 011	Rodgau, Stadt	63110	65,04	42 017	646
252	03 2 53 010	Lehrte, Stadt	31275	126,92	42 011	331
253	05 1 62 016	Kaarst, Stadt	41564	37,40	41 788	1 117
254	15 2 61 036	Merseburg (Saale), Stadt	06217	34,56	41 576	1 205
255	05 7 66 044	Lemgo, Stadt	32657	100,86	41 403	411
256	05 7 58 024	Löhne, Stadt	32584	59,39	41 246	696
257	08 1 16 077	Filderstadt, Stadt	70794	38,54	41 145	1 069
258	10 0 45 117	Sankt Ingbert, Stadt	66386	49,95	41 035	822

1) * Bedeutet daß die Gemeinde mehrere Postleitzahlen hat;
die hier genannte ist diejenige des Verwaltungssitzes der Gemeinde.

5 Gemeinden mit 5 000 Einwohnern und mehr nach Einwohnergrößenklassen
mit ihrer Postleitzahl, Fläche, Bevölkerung und Bevölkerungsdichte am 01.01.1996

Lfd. Nr.	Schlüssel- nummer	Gemeinde	Post- leit- zahl 1)	Fläche km 2	Bevölkerung	Ein- wohner je km 2
259	06 4 34 008	Oberursel (Taunus), Stadt	61440	45,37	40 951	904
260	09 7 64 000	Memmingen, Stadt	87700	70,19	40 591	579
261	15 1 54 044	Wolfen, Stadt	06766	17,83	40 547	2 278
262	05 1 70 020	Kamp-Lintfort, Stadt	47475	63,14	40 435	641
263	08 2 15 009	Bruchsal, Stadt	76646	93,01	40 413	435
264	05 1 66 016	Nettetal, Stadt	41334	83,86	40 348	481
265	05 3 82 012	Bornheim, Stadt	53332	82,74	40 180	486
266	08 1 18 079	Bietigheim-Bissingen, Stadt	74321	31,29	40 115	1 286
267	03 2 53 020	Wunstorf, Stadt	31515	125,59	40 084	319
268	09 5 61 000	Ansbach, Stadt	91522	99,94	39 896	399
269	05 3 70 016	Heinsberg, Stadt	52525	92,18	39 852	433
270	07 3 13 000	Landau in der Pfalz, Stadt	76829	82,93	39 842	481
271	08 4 16 036	Rottenburg am Neckar, Stadt	72108	142,26	39 689	279
272	16 0 64 046	Mühlhausen Thüringen, Stadt	99974	85,60	39 573	462
273	03 4 52 001	Aurich, Stadt	26603 *	197,25	39 519	200
274	06 4 38 002	Dreieich, Stadt	63303	53,33	39 237	736
275	14 2 87 290	Pirna, Stadt	01796	36,55	39 194	1 074
276	01 0 56 039	Pinneberg, Stadt	25421	21,54	38 903	1 809
277	08 1 16 049	Nürtingen, Stadt	72622	46,88	38 858	830
278	05 1 58 024	Mettmann, Stadt	40822	42,53	38 812	913
279	15 3 67 023	Schönebeck (Elbe), Stadt	39218	58,34	38 786	665
280	05 5 54 012	Borken, Stadt	46325	152,66	38 675	253
281	09 1 78 124	Freising, Stadt	85354 *	88,59	38 674	437
282	09 3 73 147	Neumarkt i.d. OPf., Stadt	92318	79,04	38 623	489
283	08 2 15 017	Ettlingen, Stadt	76275	56,67	38 546	681
284	10 0 44 115	Saarlouis, Kreisstadt	66740	43,27	38 501	891
285	03 3 53 031	Seevetal	21218 *	105,18	38 383	365
286	06 4 35 019	Maintal, Stadt	63477	32,40	38 283	1 182
287	05 1 70 044	Voerde (Niederrhein), Stadt	46562	53,48	38 269	717
288	08 1 16 033	Kirchheim unter Teck, Stadt	73230	40,47	38 205	946
289	05 5 70 008	Beckum, Stadt	59269	111,37	38 166	343
290	05 3 82 020	Hennef (Sieg), Stadt	53773	105,80	38 115	360
291	08 1 19 067	Schorndorf, Stadt	73614	56,87	38 005	669
292	05 5 62 008	Datteln, Stadt	45711	66,08	37 712	571
293	09 5 65 000	Schwabach, Stadt	91126	40,71	37 639	925
294	14 2 90 130	Freital, Stadt	01705	37,85	37 582	994
295	05 3 82 024	Königswinter, Stadt	53639	76,19	37 341	491
296	03 2 53 008	Laatzten, Stadt	30880	34,05	37 180	1 094
297	05 3 78 032	Wermelskirchen, Stadt	42929	74,66	37 123	498
298	05 3 82 060	Siegburg, Stadt	53721	23,47	36 998	1 581
299	05 5 70 052	Warendorf, Stadt	48231	176,08	36 991	210
300	06 4 31 002	Bensheim, Stadt	64625	57,83	36 930	639
301	05 3 70 020	Hückelhoven, Stadt	41836	61,25	36 756	601
302	09 1 74 115	Dachau, Stadt	85221	34,95	36 454	1 045
303	06 4 36 007	Hofheim am Taunus, Kreisstadt	65719	57,38	36 245	633
304	15 2 56 100	Zeitz, Stadt	06712	24,63	36 195	1 471
305	07 3 20 000	Zweibrücken, Stadt	66482	70,62	36 132	512
306	05 1 66 012	Kempen, Stadt	47906	68,81	36 093	525
307	05 9 62 016	Hemer, Stadt	58675	67,56	35 934	532
308	05 7 66 040	Lage, Stadt	32791	76,06	35 931	473
309	15 1 53 006	Bernburg (Saale), Stadt	06406	46,70	35 902	769
310	15 3 69 032	Wernigerode, Stadt	38855	125,38	35 847	286
311	06 4 38 009	Neu-Isenburg, Stadt	63263	24,28	35 798	1 479
312	05 7 70 032	Porta Westfalica, Stadt	32457	105,17	35 794	341
313	05 3 54 036	Würselen, Stadt	52146	34,39	35 758	1 043
314	09 1 79 123	Germering, Stadt	82110	21,59	35 751	1 663
315	05 5 62 016	Haltern, Stadt	45721	158,45	35 587	225
316	03 3 60 025	Uelzen, Stadt	29525	135,78	35 526	262
317	03 3 59 010	Buxtehude, Stadt	21614	76,49	35 253	461
318	08 1 16 078	Leinfelden-Echterdingen, Stadt	70771	29,91	35 114	1 174
319	08 3 27 050	Tuttlingen, Stadt	78532	90,50	34 983	387
320	08 1 27 076	Schwäbisch Hall, Stadt	74523	104,30	34 910	335
321	13 0 53 031	Güstrow, Stadt	18273	70,84	34 794	491
322	05 5 58 012	Coesfeld, Stadt	48653	141,04	34 747	246
323	05 5 54 004	Ahaus, Stadt	48683	151,22	34 708	230
324	15 2 68 035	Weißenfels, Stadt	06667	24,78	34 676	1 404
325	03 2 53 001	Barsinghausen, Stadt	30890	102,64	34 643	338
326	07 1 34 045	Idar-Oberstein, Stadt	55743	91,56	34 448	376
327	01 0 61 046	Itzehoe, Stadt	25524	27,66	34 344	1 244

1) * Bedeutet daß die Gemeinde mehrere Postleitzahlen hat;
die hier genannte ist diejenige des Verwaltungssitzes der Gemeinde.

5 Gemeinden mit 5 000 Einwohnern und mehr nach Einwohnergrößenklassen
mit ihrer Postleitzahl, Fläche, Bevölkerung und Bevölkerungsdichte am 01.01.1996

Lfd. Nr.	Schlüssel- nummer	Gemeinde	Post- leit- zahl 1)	Fläche km 2	Bevölkerung	Ein- wohner je km 2
328	05 9 54 008	Ennepetal, Stadt	58256	57,42	34 224	596
329	03 3 53 005	Buchholz in der Nordheide, Stadt	21244	74,63	34 042	456
330	06 4 38 006	Langen (Hessen), Stadt	63225	29,12	33 975	1 168
331	08 1 19 008	Backnang, Stadt	71522	39,37	33 882	862
332	05 9 54 012	Gevelsberg, Stadt	58285	26,28	33 769	1 289
333	05 5 66 008	Emsdetten, Stadt	48282	71,50	33 665	471
334	12 0 67 144	Fürstenwalde/Spree, Stadt	15517	70,53	33 628	477
335	03 4 54 041	Papenburg, Stadt	26871	118,39	33 624	284
336	08 4 17 002	Balingen, Stadt	72336	90,34	33 624	372
337	05 7 62 020	Höxter, Stadt	37671	157,88	33 560	213
338	05 3 62 040	Wesseling, Stadt	50389	23,37	33 517	1 438
339	05 5 66 084	Steinfurt, Stadt	48565	111,43	33 268	299
340	05 5 66 012	Greven, Stadt	48268	140,13	33 216	237
341	08 3 17 057	Kehl, Stadt	77694	75,06	33 137	442
342	06 5 33 009	Limburg a.d. Lahn, Kreisstadt	65549 *	45,15	33 005	732
343	03 4 59 019	Georgsmarienhütte, Stadt	49124	55,44	32 909	594
344	08 2 26 085	Sinsheim, Stadt	74889	127,01	32 828	258
345	12 0 68 320	Neuruppin, Stadt	16816	303,42	32 795	108
346	03 1 55 011	Northeim, Stadt	37154	145,51	32 712	225
347	03 2 53 014	Seelze, Stadt	30926	54,03	32 702	606
348	03 2 56 022	Nienburg (Weser), Stadt	31582	64,45	32 688	508
349	03 4 57 013	Leer (Ostfriesland), Stadt	26789	70,30	32 622	464
350	05 9 58 032	Meschede, Stadt	59872	218,51	32 590	149
351	06 4 38 001	Dietzenbach, Stadt	63128	21,67	32 550	1 507
352	05 9 70 024	Kreuztal, Stadt	57223	70,97	32 243	455
353	14 2 80 240	Meißen, Stadt	01662	30,90	32 200	1 042
354	03 4 54 035	Meppen, Stadt	49716	188,44	32 093	170
355	05 3 58 024	Jülich, Stadt	52428	90,41	32 061	355
356	06 4 31 013	Lampertheim, Stadt	68623	72,30	32 057	443
357	09 1 79 121	Fürstenfeldbruck, Stadt	82256	32,57	32 032	986
358	16 0 73 077	Saalfeld/ Saale, Stadt	07318	44,72	31 922	714
359	06 4 33 008	Mörfelden-Walldorf, Stadt	64546	44,17	31 846	722
360	14 2 84 470	Weißwasser, Stadt	02943	63,64	31 745	499
361	05 1 62 020	Korschenbroich, Stadt	41352	55,26	31 740	575
362	15 1 59 023	Köthen (Anh.), Stadt	06366	42,86	31 732	741
363	01 0 56 050	Wedel, Stadt	22880	33,82	31 719	938
364	05 1 54 012	Geldern, Stadt	47608	96,87	31 709	328
365	06 4 31 020	Viernheim, Stadt	68519	48,40	31 616	653
366	06 6 32 002	Bad Hersfeld, Kreisstadt	36251	73,81	31 319	424
367	08 1 27 014	Crailsheim, Stadt	74564	109,07	31 222	286
368	05 3 82 044	Niederkassel, Stadt	53859	35,79	31 201	874
369	05 1 54 016	Goch, Stadt	47574	115,27	31 186	271
370	10 0 42 113	Merzig, Kreisstadt	66663	108,79	31 150	287
371	09 2 71 119	Deggendorf, Stadt	94469	77,19	31 113	404
372	09 4 74 126	Forchheim, Stadt	91301	40,05	31 047	776
373	08 3 36 069	Rheinfelden (Baden), Stadt	79618	62,84	30 989	493
374	01 0 58 135	Rendsburg, Stadt	24768	25,11	30 974	1 234
375	15 2 56 062	Naumburg (Saale), Stadt	06618	76,03	30 867	406
376	08 4 26 021	Biberach an der Riß, Stadt	88400	72,15	30 862	428
377	14 2 80 310	Radebeul, Stadt	01445	25,99	30 838	1 191
378	05 9 54 024	Schwehm, Stadt	58332	20,50	30 729	1 499
379	03 4 59 014	Bramsche, Stadt	49565	183,32	30 724	168
380	05 9 74 052	Werl, Stadt	59457	76,34	30 533	400
381	03 3 56 007	Osterholz-Scharmbeck, Stadt	27711	146,90	30 501	208
382	05 5 62 036	Waltrop, Stadt	45731	46,99	30 466	650
383	05 9 78 040	Werne, Stadt	59368	76,06	30 456	401
384	05 5 62 028	Oer-Erkenschwick, Stadt	45739	38,84	30 302	781
385	03 2 53 002	Burgdorf, Stadt	31303	112,25	30 275	270
386	08 1 16 080	Ostfildern, Stadt	73760	22,81	30 102	1 320
387	03 3 53 040	Winsen (Luhe), Stadt	21423	109,60	30 054	274
388	03 3 61 001	Achim, Stadt	28832	68,00	30 050	442
389	05 1 58 008	Haan, Stadt	42781	24,22	29 888	1 235
390	03 2 53 016	Springe, Stadt	31832	159,79	29 875	187
391	08 1 18 046	Kornwestheim, Stadt	70806	14,65	29 818	2 042
392	15 2 66 041	Sangerhausen, Stadt	06526	34,26	29 734	869
393	15 3 52 002	Aschersleben, Stadt	06449	52,98	29 679	561
394	05 1 70 032	Rheinberg, Stadt	47495	75,14	29 638	395
395	07 1 37 003	Andernach, Stadt	56626	53,17	29 614	558
396	14 2 86 470	Zittau, Stadt	02763	20,13	29 584	1 472

1) * Bedeutet daß die Gemeinde mehrere Postleitzahlen hat;
die hier genannte ist diejenige des Verwaltungssitzes der Gemeinde.

5 Gemeinden mit 5 000 Einwohnern und mehr nach Einwohnergrößenklassen
mit ihrer Postleitzahl, Fläche, Bevölkerung und Bevölkerungsdichte am 01.01.1996

Lfd. Nr.	Schlüssel- nummer	Gemeinde	Post- leit- zahl 1)	Fläche km 2	Bevölkerung	Ein- wohner je km 2
397	05 9 74 044	Warstein, Stadt	59581	157,90	29 566	187
398	08 2 16 015	Gaggenau, Stadt	76571	65,05	29 531	454
399	05 9 62 052	Plettenberg, Stadt	58840	96,27	29 519	307
400	05 3 82 028	Lohmar, Stadt	53797	65,52	29 509	451
401	05 1 58 012	Heiligenhaus, Stadt	42579	27,47	29 487	1 076
402	16 0 76 022	Greiz, Stadt	07973	53,89	29 402	547
403	03 1 55 004	Einbeck, Stadt	37574	165,84	29 388	177
404	05 9 58 044	Sundern (Sauerland), Stadt	59846	192,84	29 368	152
405	05 9 54 032	Wetter (Ruhr), Stadt	58300	31,47	29 331	934
406	06 4 40 002	Bad Nauheim, Stadt	61231	32,55	29 323	902
407	03 4 61 007	Nordenham, Stadt	26954*	87,35	29 314	336
408	05 1 54 008	Emmerich, Stadt	46446	80,16	29 285	366
409	12 0 71 160	Guben, Stadt	03172	43,77	29 093	666
410	03 4 58 005	Ganderkesee	27777	138,24	28 895	209
411	09 7 71 130	Friedberg, Stadt	86316	81,21	28 869	356
412	05 5 70 028	Oelde, Stadt	59302	102,67	28 847	281
413	08 1 15 021	Herrenberg, Stadt	71083	65,71	28 839	439
414	03 2 51 037	Stuhr	28816	81,68	28 733	352
415	16 0 73 076	Rudolstadt, Stadt	07407	42,20	28 691	680
416	12 0 63 252	Rathenow, Stadt	14712	45,72	28 625	626
417	16 0 70 029	Ilmenau, Stadt	98693	62,66	28 514	455
418	01 0 62 001	Ahrensburg, Stadt	22926	35,30	28 454	806
419	03 2 51 047	Weyhe	28844	60,25	28 453	473
420	12 0 65 256	Oranienburg, Stadt	16515	45,77	28 446	622
421	08 1 17 024	Geislingen an der Steige, Stadt	73312	75,83	28 429	375
422	05 1 66 028	Tönisvorst, Stadt	47918	44,33	28 385	641
423	03 2 57 031	Rinteln, Stadt	31737	109,03	28 380	260
424	09 4 77 128	Kulmbach, Stadt	95326	92,76	28 357	306
425	14 1 73 070	Glauchau, Stadt	08371	51,31	28 128	548
426	08 3 35 063	Radolfzell am Bodensee, Stadt	78315	58,58	28 089	480
427	06 4 39 015	Taunusstein, Stadt	65232	67,03	28 072	419
428	01 0 53 032	Geesthacht, Stadt	21502	33,18	27 955	845
429	16 0 71 001	Apolda, Stadt	99510	46,15	27 943	606
430	08 3 36 091	Weil am Rhein, Stadt	79576	19,47	27 910	1 439
431	03 4 53 004	Cloppenburg, Stadt	49661	70,60	27 795	394
432	10 0 46 117	Sankt Wendel, Kreisstadt	66606	113,53	27 709	244
433	05 7 74 020	Delbrück, Stadt	33129	157,05	27 700	176
434	09 1 77 117	Erding, Stadt	85435	54,63	27 695	507
435	05 9 66 020	Lennestadt, Stadt	57368	135,04	27 650	205
436	05 1 70 028	Neukirchen-Vluyn, Stadt	47506	43,47	27 571	635
437	12 0 66 304	Senftenberg, Stadt	01968	47,19	27 336	580
438	12 0 64 472	Strausberg, Stadt	15344	68,11	27 312	401
439	09 3 76 161	Schwandorf, Stadt	92421	123,77	27 296	221
440	05 9 58 012	Brilon, Stadt	59929	228,98	27 258	119
441	09 1 85 149	Neuburg a.d. Donau, Stadt	86633	81,35	27 203	335
442	08 2 16 007	Bühl, Stadt	77815	73,21	27 088	370
443	05 7 70 008	Espelkamp, Stadt	32339	83,91	27 004	322
444	05 3 70 040	Wegberg, Stadt	41844	84,33	26 989	320
445	03 1 54 010	Helmstedt, Stadt	38350	46,96	26 946	575
446	09 1 80 117	Garmisch-Partenkirchen, Markt	82467	205,64	26 946	131
447	16 0 70 004	Arnstadt, Stadt	99310	48,61	26 944	554
448	06 6 33 003	Baunatal, Stadt	34225	38,27	26 845	703
449	03 3 61 012	Verden (Ailler), Stadt	27283	71,58	26 774	374
450	03 1 56 011	Osterode am Harz, Stadt	37520	102,46	26 707	261
451	05 9 58 040	Schmallenberg, Stadt	57392	302,94	26 620	88
452	01 0 59 075	Schleswig, Stadt	24837	24,30	26 606	1 095
453	05 3 70 012	Geilenkirchen, Stadt	52511	83,16	26 549	319
454	06 4 36 008	Keikheim (Taunus), Stadt	65779	30,75	26 494	863
455	05 1 70 012	Hammer, Stadt	46499	164,37	26 480	161
456	05 7 54 032	Rietberg, Stadt	33397	110,37	26 435	240
457	07 1 31 007	Bad Neuenahr-Ahrweiler, Stadt	53474	63,39	26 417	417
458	03 1 52 016	Hann. Münden, Stadt	34346	121,11	26 405	218
459	08 1 18 073	Vaihingen an der Enz, Stadt	71665	73,41	26 370	359
460	05 3 78 016	Leichlingen (Rheinland), Stadt	42799	37,33	26 366	707
461	05 9 54 020	Herdecke, Stadt	58313	22,40	26 278	1 173
462	05 9 78 032	Selm, Stadt	59379	60,41	26 214	434
463	06 4 40 003	Bad Vilbel, Stadt	61118	25,65	26 153	1 022
464	08 1 19 085	Winnenden, Stadt	71364	28,05	26 144	934
465	05 7 70 028	Petershagen, Stadt	32469	211,91	26 142	123

1) * Bedeutet daß die Gemeinde mehrere Postleitzahlen hat;
die hier genannte ist diejenige des Verwaltungssitzes der Gemeinde.

5 Gemeinden mit 5 000 Einwohnern und mehr nach Einwohnergrößenklassen
mit ihrer Postleitzahl, Fläche, Bevölkerung und Bevölkerungsdichte am 01.01.1996

Lfd. Nr.	Schlüssel- nummer	Gemeinde	Post- leit- zahl 1)	Fläche km 2	Bevölkerung	Ein- wohner je km 2
466	03 2 53 018	Wedemark	30900	173,36	26 107	151
467	08 2 15 007	Bretten, Stadt	75015	71,12	26 041	366
468	06 4 40 008	Friedberg (Hessen), Kreisstadt	61169	50,17	25 988	519
469	15 3 58 005	Burg, Stadt	39288	85,15	25 920	305
470	06 4 38 008	Münheim am Main, Stadt	63165	20,67	25 891	1 257
471	15 3 64 016	Quedlinburg, Stadt	06484	78,15	25 844	331
472	08 1 25 065	Neckarsulm, Stadt	74172	24,94	25 788	1 036
473	14 3 74 060	Delitzsch, Stadt	04509	40,21	25 762	641
474	05 1 54 032	Kevelaer, Stadt	47623 *	100,53	25 737	256
475	08 4 36 081	Wangen im Allgäu, Stadt	88239	101,28	25 721	254
476	05 3 54 008	Baesweiler, Stadt	52499	27,83	25 707	925
477	12 0 71 076	Forst (Lausitz), Stadt	03149	109,86	25 701	234
478	09 5 73 134	Zirndorf, Stadt	90513	28,78	25 687	895
479	03 4 60 009	Vechta, Stadt	49377	87,79	25 660	293
480	08 2 36 040	Mühlacker, Stadt	75417	54,32	25 598	471
481	06 4 38 012	Rödermark, Stadt	63322	29,99	25 561	855
482	16 0 72 018	Sonneberg, Stadt	96515	45,43	25 481	561
483	05 9 54 028	Sprockhövel, Stadt	45549	47,78	25 442	533
484	05 3 74 048	Wiehl, Stadt	51674	53,27	25 367	477
485	05 3 78 024	Overath	51491	68,84	25 319	368
486	05 7 70 020	Lübbecke, Stadt	32312	64,94	25 301	390
487	06 4 31 011	Heppenheim (Bergstraße), Kreisstadt	64646	52,14	25 270	485
488	06 5 32 006	Dillenburg, Stadt	35683 *	83,88	25 093	299
489	14 3 75 030	Döbeln, Stadt	04720	32,69	25 046	768
490	09 7 72 163	Königsbrunn, Stadt	86343	18,39	25 038	1 368
491	08 2 25 058	Mosbach, Stadt	74821	62,23	24 968	401
492	14 2 80 040	Coswig, Stadt	01640	25,85	24 955	967
493	08 1 19 091	Weinstadt, Stadt	71384	31,73	24 941	787
494	05 9 70 032	Netphen	57250	137,39	24 897	181
495	08 2 37 040	Horb am Neckar, Stadt	72160	119,85	24 896	208
496	09 1 84 149	Unterschleißheim	85716	14,92	24 894	1 671
497	06 4 32 018	Pfungstadt, Stadt	64319	42,53	24 882	585
498	09 5 74 138	Lauf a.d. Pegnitz, Stadt	91207	59,82	24 881	416
499	09 1 83 148	Waldkraiburg, Stadt	84478	21,56	24 856	1 156
500	08 3 16 011	Emmendingen, Vogtl., Stadt	79312	33,79	24 796	736
501	14 1 78 510	Reichenbach/ Vogtl., Stadt	08468	23,20	24 762	1 067
502	09 1 81 130	Landsberg a. Lech, Stadt	86899	57,89	24 760	428
503	05 3 82 048	Rheinbach, Stadt	53359	69,75	24 733	355
504	07 3 39 005	Bingen am Rhein, Stadt	55411	37,73	24 722	656
505	08 4 25 033	Ehingen (Donau), Stadt	89584	178,36	24 666	138
506	08 3 25 049	Rottweil, Stadt	78628	71,76	24 656	344
507	08 2 26 098	Wiesloch, Stadt	69168	30,26	24 647	816
508	08 2 26 041	Leimen, Stadt	69181	20,64	24 621	1 195
509	05 9 66 024	Olpe, Stadt	57462	85,88	24 605	287
510	05 3 66 028	Mechernich, Stadt	53894	136,32	24 575	180
511	06 4 36 005	Hattersheim am Main, Stadt	65795	15,82	24 568	1 555
512	05 3 82 032	Meckenheim, Stadt	53340	34,83	24 558	706
513	03 4 55 026	Varel, Stadt	26316	113,52	24 527	216
514	12 0 70 424	Wittenberge, Stadt	19322	37,73	24 515	650
515	01 0 62 060	Reinbek, Stadt	21465	31,23	24 473	784
516	13 0 55 050	Neustrelitz, Stadt	17235	138,15	24 471	177
517	05 3 82 008	Bad Honnef, Stadt	53604	48,30	24 462	506
518	16 0 68 051	Sömmerda, Stadt	99610	80,69	24 454	303
519	08 1 28 131	Wertheim, Stadt	97877	138,64	24 432	176
520	03 4 51 002	Bad Zwischenahn	26160	129,72	24 362	188
521	05 3 74 036	Radevormwald, Stadt	42477	53,77	24 353	454
522	03 4 52 019	Norden, Stadt	26506	106,32	24 328	229
523	05 3 78 028	Rösrath	51503	38,82	24 286	626
524	12 0 63 080	Falkensee, Stadt	14612	43,24	24 273	562
525	06 4 40 005	Butzbach, Stadt	35510	106,60	24 257	228
526	06 4 34 002	Friedrichsdorf, Stadt	61381	30,16	24 238	805
527	12 0 72 232	Luckenwalde, Stadt	14943	46,72	24 185	518
528	05 7 62 036	Warburg, Stadt	34414	168,70	24 178	143
529	06 4 38 010	Obertshausen, Stadt	63179	13,62	24 170	1 777
530	09 7 76 116	Lindau (Bodensee), Stadt	88131	32,97	24 163	734
531	08 1 36 019	Ellwangen (Jagst), Stadt	73479	127,48	24 153	190
532	09 5 76 143	Roth, Stadt	91154	96,26	24 035	250
533	06 6 35 015	Korbach, Kreisstadt	34497	123,97	24 033	194
534	05 9 62 004	Altena, Stadt	58762	44,30	24 026	542

1) * Bedeutet daß die Gemeinde mehrere Postleitzahlen hat;
die hier genannte ist diejenige des Verwaltungssitzes der Gemeinde.

5 Gemeinden mit 5 000 Einwohnern und mehr nach Einwohnergrößenklassen
mit ihrer Postleitzahl, Fläche, Bevölkerung und Bevölkerungsdichte am 01.01.1996

Lfd. Nr.	Schlüssel- nummer	Gemeinde	Post- leit- zahl 1)	Fläche km 2	Bevölkerung	Ein- wohner je km 2
535	14 1 71 010	Annaberg-Buchholz, Stadt	09456	17,83	23 920	1 344
536	05 9 66 004	Attendorn, Stadt	57439	97,86	23 888	244
537	14 1 93 020	Crimmitschau, Stadt	08451	55,11	23 888	434
538	05 3 70 028	Übach-Palenberg, Stadt	52531	26,10	23 849	914
539	08 2 37 028	Freudenstadt, Stadt	72250	87,59	23 809	272
540	12 0 65 136	Hennigsdorf, Stadt	16761	24,56	23 795	971
541	07 3 39 030	Ingelheim am Rhein, Stadt	55218	49,87	23 724	476
542	08 2 35 085	Calw, Stadt	75365	59,88	23 709	396
543	10 0 44 112	Lebach, Stadt	66822	64,15	23 634	369
544	03 3 58 022	Walsrode, Stadt	29664	270,66	23 623	87
545	03 1 53 002	Bad Harzburg, Stadt	38667	65,42	23 599	361
546	03 2 57 035	Stadtthagen, Stadt	31655	60,27	23 566	391
547	08 1 18 011	Ditzingen, Stadt	71254	30,42	23 548	775
548	01 0 60 039	Henstedt-Ulzburg	24558	37,53	23 453	625
549	03 1 52 007	Duderstadt, Stadt	37115	95,61	23 393	245
550	15 2 60 017	Eisleben, Lutherstadt	06295	39,53	23 381	592
551	08 4 36 082	Weingarten, Stadt	88250	12,16	23 366	1 931
552	12 0 71 372	Spremberg, Stadt	03130	113,36	23 297	206
553	16 0 66 042	Meiningen, Stadt	98617	41,38	23 286	564
554	06 4 32 008	Griesheim, Stadt	64347	21,41	23 282	1 088
555	05 7 54 036	Schloß Holte-Stukenbrock	33758	67,42	23 248	345
556	05 3 62 004	Bedburg, Stadt	50181	80,38	23 219	289
557	03 2 52 003	Bad Pyrmont, Stadt	31812	61,97	23 180	374
558	10 0 45 112	Blieskastel, Stadt	66440	110,01	23 082	210
559	01 0 62 004	Bad Oidesloe, Stadt	23843	52,59	23 072	439
560	06 4 33 006	Groß-Gerau, Stadt	64521	54,47	23 070	424
561	05 9 58 024	Marsberg, Stadt	34431	182,01	23 058	127
562	15 3 52 035	Staßfurt, Stadt	39418	21,41	23 056	1 077
563	06 4 32 023	Weiterstadt, Stadt	64331	34,40	23 023	669
564	03 2 51 041	Syke, Stadt	28857	127,80	23 014	180
565	01 0 58 043	Eckernförde, Stadt	24340	17,97	23 008	1 285
566	12 0 66 176	Lauchhammer, Stadt	01979	88,42	22 948	260
567	03 4 59 033	Wallenhorst	49134	47,18	22 844	485
568	06 6 36 003	Eschwege, Kreisstadt	37269	63,27	22 744	360
569	03 2 53 013	Ronnenberg, Stadt	30952	37,85	22 663	600
570	08 3 17 001	Achern, Stadt	77855	65,27	22 658	348
571	05 7 54 016	Harsewinkel, Stadt	33428	100,45	22 616	225
572	03 1 53 012	Seesen, Stadt	38723	102,03	22 574	221
573	08 1 28 007	Bad Mergentheim, Stadt	97980	129,97	22 568	174
574	03 4 60 006	Lohne (Oldenburg), Stadt	49393	90,76	22 550	249
575	09 5 72 132	Herzogenaurach, Stadt	91074	47,62	22 534	473
576	03 2 54 002	Alfeld (Leine), Stadt	31061	72,85	22 413	308
577	05 3 74 052	Wipperfürth, Stadt	51688	118,16	22 409	190
578	13 0 56 072	Waren (Müritz), Stadt	17192	158,44	22 364	141
579	08 2 35 046	Nagold, Stadt	72202	63,09	22 245	353
580	05 9 62 060	Werdohl, Stadt	58791	33,36	22 227	667
581	05 1 62 012	Jüchen	41363	71,84	22 216	309
582	05 7 74 036	Salzkotten, Stadt	33154	109,46	22 211	203
583	06 4 39 008	Idstein, Stadt	65510	79,70	22 176	278
584	05 9 78 012	Fröndenberg, Stadt	58730	56,21	22 145	394
585	08 3 37 126	Waldshut-Tiengen, Stadt	79761	77,98	22 140	284
586	09 1 73 126	Geretsried, Stadt	82538	24,66	22 122	899
587	03 2 55 023	Holzminen, Stadt	37603	88,25	22 078	250
588	10 0 44 111	Dillingen/ Saar, Stadt	66763	22,07	22 068	1 003
589	05 1 58 036	Wülfrath, Stadt	42489	32,23	22 046	685
590	03 2 53 007	Isernhagen	30916	59,75	21 979	368
591	09 6 72 114	Bad Kissingen, Stadt	97688	59,16	21 887	370
592	08 2 26 084	Schwetzingen, Stadt	68723	21,62	21 872	1 013
593	05 5 66 040	Lengerich, Stadt	49525	90,71	21 802	240
594	09 7 72 184	Neusäß, Stadt	86356	25,21	21 784	864
595	14 3 79 100	Borna, Stadt	04552	35,72	21 756	609
596	15 3 62 047	Haldensleben, Stadt	39340	137,67	21 755	158
597	12 0 62 140	Finsterwalde, Stadt	03238	76,82	21 744	283
598	06 5 32 012	Herborn, Stadt	35745	63,82	21 701	340
599	09 1 79 142	Olching	82140	29,91	21 680	725
600	05 9 70 044	Wilnsdorf	57234	72,00	21 630	300
601	05 7 54 044	Verl	33415	71,31	21 626	303
602	12 0 73 452	Prenzlau, Stadt	17291	77,77	21 623	278
603	05 7 74 016	Büren, Stadt	33142	170,97	21 619	127

1) * Bedeutet daß die Gemeinde mehrere Postleitzahlen hat;
die hier genannte ist diejenige des Verwaltungssitzes der Gemeinde.

5 Gemeinden mit 5 000 Einwohnern und mehr nach Einwohnergrößenklassen
mit ihrer Postleitzahl, Fläche, Bevölkerung und Bevölkerungsdichte am 01.01.1996

Lfd. Nr.	Schlüssel- nummer	Gemeinde	Post- leit- zahl 1)	Fläche km 2	Bevölkerung	Ein- wohner je km 2
604	14 1 91 040	Aue, Stadt	08280	20,95	21 617	1 034
605	08 4 36 055	Leutkirch im Allgäu, Stadt	88299	174,95	21 585	123
606	05 5 58 024	Lüdinghausen, Stadt	59348	140,20	21 569	154
607	05 9 62 036	Meinerzhagen, Stadt	58540	115,17	21 554	187
608	16 0 65 067	Sondershausen, Stadt	99706	73,55	21 528	293
609	14 1 93 490	Werdau, Stadt	08412	25,92	21 504	830
610	01 0 54 056	Husum, Stadt	25813	17,58	21 468	1 227
611	09 7 75 152	Senden, Stadt	89250	25,17	21 451	855
612	03 4 54 018	Haren (Ems), Stadt	49733	208,63	21 450	103
613	08 4 15 050	Metzingen, Stadt	72555	34,61	21 447	620
614	08 1 26 066	Öhringen, Stadt	74613	67,80	21 433	316
615	15 3 70 097	Salzwedel, Hansestadt	29410	59,71	21 408	359
616	09 4 78 139	Lichtenfels, Stadt	96215	122,27	21 406	175
617	06 5 34 018	Stadtallendorf, Stadt	35260	78,29	21 398	274
618	09 7 80 139	Sonthofen, Stadt	87527	46,50	21 379	460
619	05 3 62 016	Elsdorf	50189	65,93	21 343	324
620	09 1 88 139	Starnberg, Stadt	82319	61,78	21 340	346
621	09 1 86 143	Pfaffenhofen a.d. Ilm, Stadt	85276	92,64	21 327	230
622	05 9 70 004	Bad Berleburg, Stadt	57319	275,24	21 289	77
623	06 4 35 010	Gelnhausen, Barbarossastadt	63571	45,21	21 263	470
624	09 6 75 141	Kitzingen, Stadt	97318	46,98	21 209	452
625	03 3 57 039	Rotenburg (Wümme), Stadt	27356	98,99	21 202	214
626	09 1 89 154	Traunreut, Stadt	83301	45,05	21 182	471
627	10 0 41 515	Püttlingen, Stadt	66346	23,94	21 101	883
628	03 3 58 021	Soltau, Stadt	29614	203,21	21 040	104
629	03 2 57 009	Bückeburg, Stadt	31675	68,85	20 953	305
630	13 0 60 056	Parchim, Stadt	19370	106,63	20 915	196
631	16 0 64 003	Bad Langensalza, Stadt	99947	123,10	20 896	170
632	14 1 73 140	Limbach-Oberfrohna, Stadt	09212	15,79	20 878	1 330
633	14 1 78 030	Auerbach/Vogtl., Stadt	08209	24,76	20 856	844
634	03 4 55 015	Schorfens	26419	68,90	20 837	302
635	03 4 62 019	Wittmund, Stadt	26409	210,13	20 827	99
636	05 3 74 020	Lindlar	51789	85,82	20 804	242
637	05 3 74 004	Bergneustadt, Stadt	51702	37,86	20 772	550
638	05 5 54 068	Vreden, Stadt	48691	135,54	20 745	153
639	03 4 51 007	Westerstede, Stadt	26655	179,22	20 735	116
640	03 4 57 014	Moormerland	26802	122,30	20 726	169
641	08 3 26 012	Donaueschingen, Stadt	78166	104,63	20 716	198
642	06 4 32 010	Groß-Umstadt, Stadt	64823	86,80	20 714	239
643	09 3 71 151	Sulzbach-Rosenberg, Stadt	92237	53,17	20 681	389
644	06 4 40 012	Karben, Stadt	61184	43,96	20 638	470
645	01 0 51 044	Heide, Stadt	25746	31,92	20 633	647
646	08 2 15 109	Stutensee	76297	45,67	20 589	452
647	05 5 70 020	Ennigerloh, Stadt	59320	125,09	20 552	164
648	05 7 58 036	Vlotho, Stadt	32602	76,92	20 520	267
649	08 4 35 059	Überlingen, Stadt	88662	58,67	20 494	350
650	05 7 58 016	Hiddenhausen	32120	23,87	20 474	860
651	12 0 72 240	Ludwigsfelde, Stadt	14974	13,46	20 470	1 528
652	05 3 74 008	Engelskirchen	51766	63,08	20 442	324
653	06 4 40 004	Büdingen, Stadt	63654	122,90	20 430	166
654	14 3 79 450	Markkleeberg, Stadt	04416	31,36	20 415	652
655	14 3 89 320	Torgau, Stadt	04860	40,16	20 387	508
656	07 3 32 025	Haßloch	67454	39,95	20 329	509
657	06 5 32 011	Haiger, Stadt	35708	106,68	20 324	191
658	03 2 52 007	Hessisch Oldendorf, Stadt	31840	120,36	20 125	167
659	10 0 41 513	Heusweiler	66265	39,94	20 086	503
660	08 2 15 108	Rheinstetten	76287	32,31	20 046	621
661	06 4 36 001	Bad Soden am Taunus, Stadt	65812	12,45	20 022	1 615
662	05 1 54 044	Rees, Stadt	46459	109,64	20 010	183
zusammen ...			X	35 200,90	14 195 347	403

836 Gemeinden mit 10 000 bis unter 20 000 Einwohnern

663	01 0 55 004	Bad Schwartau, Stadt	23611	18,40	19 972	1 085
664	06 4 35 006	Bruchköbel, Stadt	63486	29,68	19 896	672
665	05 3 82 076	Windeck	51570	107,21	19 892	186
666	08 1 35 016	Giengen an der Brenz, Stadt	89537	44,05	19 842	451

1) * Bedeutet daß die Gemeinde mehrere Postleitzahlen hat;
die hier genannte ist diejenige des Verwaltungssitzes der Gemeinde.

5 Gemeinden mit 5 000 Einwohnern und mehr nach Einwohnergrößenklassen
mit ihrer Postleitzahl, Fläche, Bevölkerung und Bevölkerungsdichte am 01.01.1996

Lfd. Nr.	Schlüssel- nummer	Gemeinde	Post- leit- zahl 1)	Fläche km 2	Bevölkerung	Ein- wohner je km 2
667	10 0 41 518	Sulzbach/ Saar, Stadt	66280	16,13	19 833	1 232
668	09 7 79 194	Nördlingen, Stadt	86720	68,11	19 828	291
669	12 0 60 020	Bernau, Stadt	16321	55,16	19 828	360
670	09 1 90 157	Weilheim i. OB, Stadt	82362	55,49	19 760	357
671	05 7 54 048	Versmold, Stadt	33775	84,81	19 680	232
672	09 1 75 132	Vaterstetten	85591	34,16	19 649	576
673	15 2 60 033	Hettstedt, Stadt	06333	19,81	19 626	991
674	07 1 37 068	Mayen, Stadt	56727	58,04	19 619	338
675	08 3 16 056	Waldkirch, Stadt	79183	48,48	19 617	405
676	14 3 74 090	Eilenburg, Stadt	04838	32,35	19 615	607
677	07 3 34 007	Germersheim, Stadt	76726	21,31	19 614	921
678	14 1 73 160	Meerane, Stadt	08393	19,77	19 606	995
679	08 3 25 053	Schramberg, Stadt	78713	45,69	19 598	430
680	09 4 79 152	Selb, Stadt	95100	61,38	19 533	319
681	10 0 45 111	Bexbach, Stadt	66450	31,09	19 503	629
682	05 7 54 012	Halle (Westf.), Stadt	33790	69,28	19 502	282
683	09 7 74 135	Günzburg, Stadt	89312	55,40	19 489	352
684	09 1 84 148	Unterhaching	82008	10,37	19 446	1 888
685	16 0 66 063	Schmalkalden, Kurort, Stadt	98574	72,06	19 391	269
686	09 1 79 145	Puchheim	82178	12,24	19 370	1 588
687	05 3 82 004	Alfter	53347	34,73	19 351	558
688	06 4 33 011	Riedstadt	64560	73,76	19 334	262
689	08 1 17 019	Eislingen/ Fils, Stadt	73054	16,40	19 294	1 176
690	16 0 63 003	Bad Salzungen, Stadt	36433	39,06	19 287	495
691	08 2 15 106	Waghäusel, Stadt	68753	42,84	19 276	450
692	03 2 52 002	Bad Münder am Deister, Stadt	31848	107,68	19 274	179
693	10 0 44 118	Schwalbach	66773	27,33	19 262	706
694	14 1 91 300	Schwarzenberg/ Erzgeb., Stadt	08340	19,44	19 251	992
695	01 0 56 041	Quickborn, Stadt	25451	43,21	19 250	446
696	03 4 51 005	Rastede	26180	123,03	19 229	156
697	14 3 83 120	Grimma, Stadt	04668	51,05	19 195	376
698	10 0 43 112	Illingen	66557	36,08	19 184	533
699	05 9 74 020	Geseke, Stadt	59590	97,43	19 170	197
700	03 2 53 003	Burgwedel	30938	151,73	19 166	126
701	09 7 71 113	Aichach, Stadt	86551	92,97	19 156	206
702	05 5 54 056	Stadtlohn, Stadt	48703	79,06	19 139	242
703	09 7 72 147	Gersthofen, Stadt	86368	33,98	19 127	564
704	05 7 62 004	Bad Driburg, Stadt	33014	115,07	19 122	166
705	09 4 79 136	Markredwitz, Stadt	95615	49,53	19 066	385
706	06 6 34 022	Schwalmsstadt, Stadt	34613	84,74	19 044	225
707	10 0 44 120	Wadgassen	66787	25,93	19 020	734
708	03 3 57 008	Bremervörde, Stadt	27432	150,17	19 004	127
709	14 2 87 140	Heidenau, Stadt	01809	11,07	18 998	1 727
710	07 1 41 075	Lahnstein, Stadt	56112	36,85	18 960	515
711	08 3 17 089	Oberkirch, Stadt	77704	69,12	18 935	274
712	05 7 58 008	Enger, Stadt	32130	41,21	18 925	459
713	03 4 53 007	Friesoythe, Stadt	26169	247,01	18 907	77
714	05 1 70 052	Xanten, Stadt	46509	72,39	18 902	261
715	12 0 66 196	Lübbenau/Spreewald, Stadt	03222	36,21	18 896	522
716	06 6 35 011	Frankenberg (Eder), Stadt	35066	124,87	18 890	151
717	08 4 17 031	Hechingen, Stadt	72379	66,44	18 880	284
718	05 3 66 044	Zülpich, Stadt	53909	101,08	18 878	187
719	06 4 36 003	Eschborn, Stadt	65760	12,13	18 836	1 557
720	05 9 78 008	Bönen	59199	38,02	18 817	495
721	05 5 58 044	Senden	48308	109,27	18 796	172
722	08 2 26 032	Hockenheim, Stadt	68766	34,85	18 774	539
723	10 0 43 111	Eppelborn	66571	47,03	18 774	399
724	05 3 78 012	Kürten	51515	67,55	18 771	278
725	06 4 38 013	Seligenstadt, Stadt	63500	30,84	18 738	608
726	05 3 82 072	Wachtberg	53343	49,67	18 716	377
727	03 2 53 017	Uetze	31311	140,55	18 711	133
728	08 1 25 026	Eppingen, Stadt	75031	88,59	18 688	211
729	05 7 66 032	Horn-Bad Meinberg, Stadt	32805	90,16	18 664	207
730	09 1 88 120	Gauting	82131	50,12	18 652	372
731	03 2 53 015	Sehnde	31319	103,40	18 622	180
732	08 4 16 025	Mössingen, Stadt	72116	50,05	18 620	372
733	05 9 66 028	Wenden	57482	72,55	18 604	257
734	05 7 54 040	Steinhagen	33803	56,18	18 591	331
735	07 3 38 025	Schifferstadt, Stadt	67105	28,04	18 582	664

1) * Bedeutet daß die Gemeinde mehrere Postleitzahlen hat;
die hier genannte ist diejenige des Verwaltungssitzes der Gemeinde.

5 Gemeinden mit 5 000 Einwohnern und mehr nach Einwohnergrößenklassen
mit ihrer Postleitzahl, Fläche, Bevölkerung und Bevölkerungsdichte am 01.01.1996

Lfd. Nr.	Schlüssel- nummer	Gemeinde	Post- leit- zahl 1)	Fläche km 2	Bevölkerung	Ein- wohner je km 2
736	09 4 76 145	Kronach, Stadt	96317	66,98	18 569	278
737	08 1 25 006	Bad Rappenau, Stadt	74906	73,56	18 562	253
738	09 1 84 136	Ottobrunn	85521	5,24	18 528	3 563
739	06 4 40 016	Nidda, Stadt	63667	118,34	18 519	157
740	05 3 82 040	Neunkirchen-Seelscheid	53819	50,64	18 508	366
741	06 4 38 005	Heusenstamm, Stadt	63150	19,03	18 498	974
742	05 3 74 044	Waldbrohl, Stadt	51545	63,01	18 490	293
743	05 5 70 044	Teigte, Stadt	48291	90,27	18 472	205
744	09 1 79 126	Gröbenzell	82194	6,36	18 418	2 923
745	05 3 74 040	Reichshof	51580	114,62	18 385	160
746	08 1 18 081	Remseck am Neckar	71686	22,82	18 375	806
747	08 4 36 009	Bad Waldsee, Stadt	88339	108,53	18 367	169
748	14 3 89 240	Oschatz, Stadt	04758	55,29	18 360	333
749	05 9 66 012	Finnentrop	57413	104,81	18 299	175
750	05 3 78 008	Burscheid, Stadt	51399	27,38	18 289	670
751	07 3 32 002	Bad Dürkheim, Stadt	67098	102,65	18 221	178
752	08 3 36 081	Schopfheim, Stadt	79650	68,01	18 187	267
753	05 5 66 068	Ochtrup, Stadt	48607	105,54	18 176	172
754	01 0 56 049	Uetersen, Stadt	25436	11,07	18 155	1 650
755	03 4 57 022	Westoverledingen	26810	111,90	18 139	162
756	08 1 15 050	Weil der Stadt, Stadt	71263	43,17	18 130	421
757	05 9 70 016	Freudenberg, Stadt	57258	54,48	18 094	333
758	08 2 25 014	Buchen (Odenwald), Stadt	74722	138,99	18 091	130
759	06 6 35 003	Bad Wildungen, Stadt	34537	120,08	18 086	151
760	14 2 85 100	Großenhain, Stadt	01558	37,79	18 037	478
761	09 7 79 131	Donauwörth, Stadt	86609	76,98	18 033	234
762	05 3 82 016	Eitorf	53783	70,08	18 031	258
763	03 3 58 016	Münster, Stadt	29633	193,42	18 029	93
764	14 1 91 280	Schneeberg, Stadt	08289	18,21	18 018	990
765	05 5 54 048	Rhede, Stadt	46414	78,65	18 006	229
766	01 0 53 090	Mölin, Stadt	23879	25,05	17 996	720
767	09 7 77 151	Marktoberdorf, Stadt	87616	95,25	17 994	189
768	15 3 69 005	Blankenburg (Harz), Stadt	38889	45,04	17 991	400
769	09 5 77 177	Weißenburg i. Bay., Stadt	91781	97,55	17 987	184
770	03 3 56 009	Schwanewede	28790	132,17	17 952	136
771	09 6 71 111	Alzenau i. UFr., Stadt	63755	59,33	17 946	303
772	06 4 35 021	Nidderau, Stadt	61130	46,73	17 945	384
773	08 1 18 019	Gerlingen, Stadt	70839	17,00	17 943	1 055
774	03 3 53 026	Neu Wulmstorf	21629	56,16	17 931	320
775	10 0 43 116	Schiffweiler	66578	21,31	17 915	841
776	09 1 71 112	Burghausen, Stadt	84489	18,57	17 907	968
777	03 2 54 028	Sarstedt, Stadt	31157	42,93	17 873	417
778	05 3 82 064	Swisttal	53913	62,29	17 865	287
779	06 6 33 026	Vellmar, Stadt	34246	13,97	17 838	1 283
780	05 5 58 032	Nottuln	48301	85,63	17 823	208
781	07 3 31 003	Alzey, Stadt	55232	35,22	17 804	506
782	06 4 34 006	Kronberg im Taunus, Stadt	61476	18,62	17 795	957
783	08 4 26 070	Laupheim, Stadt	88471	61,78	17 750	288
784	06 4 36 004	Flörsheim am Main, Stadt	65439	22,95	17 739	775
785	06 5 35 001	Alsfeld, Stadt	36304	129,69	17 721	137
786	05 3 66 004	Bad Münstereifel, Stadt	53902	150,84	17 718	117
787	09 1 89 155	Traunstein, Stadt	83278	48,52	17 662	364
788	09 2 79 112	Dingolfing, Stadt	84130	44,04	17 652	401
789	12 0 61 260	Königs Wusterhausen, Stadt	15711	15,85	17 633	1 116
790	09 7 73 125	Dillingen a.d. Donau, Stadt	89407	75,59	17 630	234
791	05 9 62 028	Kierspe, Stadt	58566	71,62	17 541	245
792	13 0 57 074	Ribnitz-Damgarten, Stadt	18311	121,21	17 541	145
793	06 4 32 019	Reinheim, Stadt	64354	27,70	17 500	632
794	05 7 62 016	Brakel, Stadt	33034	173,72	17 493	101
795	08 4 15 059	Pfullingen, Stadt	72793	30,13	17 479	581
796	07 3 34 501	Wörth am Rhein, Stadt	76744	131,63	17 463	133
797	10 0 44 117	Schmelz	66839	58,64	17 424	297
798	05 9 78 016	Holzwickede	59439	22,36	17 414	781
799	05 5 66 016	Hörstel, Stadt	48477	107,45	17 401	162
800	13 0 61 004	Bergen auf Rügen, Stadt	18528	41,93	17 269	412
801	09 3 72 116	Cham, Stadt	93413	80,70	17 256	214
802	08 1 18 080	Korntal-Münchingen, Stadt	70825	20,71	17 242	833
803	16 0 61 045	Heilbad Heiligenstadt, Stadt	37308	61,57	17 239	280
804	10 0 42 116	Wadern, Stadt	66687	110,97	17 213	155

1) * Bedeutet daß die Gemeinde mehrere Postleitzahlen hat;
die hier genannte ist diejenige des Verwaltungssitzes der Gemeinde.

5 Gemeinden mit 5 000 Einwohnern und mehr nach Einwohnergrößenklassen
mit ihrer Postleitzahl, Fläche, Bevölkerung und Bevölkerungsdichte am 01.01.1996

Lfd. Nr.	Schlüssel- nummer	Gemeinde	Post- leit- zahl 1)	Fläche km 2	Bevölkerung	Ein- wohner je km 2
805	14 3 83 340	Wurzen, Stadt	04808	23,53	17 208	732
806	08 2 15 101	Pfinztal	76327	31,05	17 194	555
807	05 9 62 012	Halver, Stadt	58553	77,37	17 168	222
808	05 7 66 056	Oerlinghausen, Stadt	33813	32,71	17 165	525
809	03 4 52 023	Südbrookmerland	26624	96,82	17 132	177
810	06 5 31 014	Pohlheim, Stadt	35415	38,00	17 118	450
811	05 1 66 024	Schwalmtal	41366	48,11	17 116	356
812	01 0 55 012	Eutin, Stadt	23701	41,39	17 114	414
813	03 1 55 012	Uslar, Stadt	37170	113,40	17 109	151
814	13 0 59 002	Anklam, Stadt	17389	41,27	17 076	414
815	08 4 37 100	Saulgau, Stadt	88348	97,34	17 072	175
816	03 3 58 019	Schneverdingen, Stadt	29640	234,59	17 030	73
817	15 1 51 067	Zerbst, Stadt	39261	39,07	17 004	436
818	09 5 73 122	Oberasbach, Stadt	90522	12,12	17 003	1 405
819	03 4 51 004	Edewecht	26188	113,48	17 000	150
820	05 3 58 028	Kreuzau	52372	41,78	16 989	407
821	08 1 18 076	Sachsenheim, Stadt	74343	57,91	16 966	293
822	09 1 74 126	Karlsfeld	85757	15,58	16 935	1 093
823	03 3 52 030	Langen, Stadt	27607	121,64	16 907	139
824	07 2 35 068	Konz, Stadt	54329	44,54	16 902	380
825	08 4 37 104	Sigmaringen, Stadt	72488	92,84	16 876	182
826	16 0 61 064	Leinefelde, Stadt	37327	18,58	16 873	912
827	15 1 54 002	Bitterfeld, Stadt	06749	27,82	16 868	607
828	06 6 36 016	Witzenhausen, Stadt	37213 *	126,69	16 855	133
829	09 4 73 151	Neustadt b. Coburg, Stadt	96465	61,89	16 833	272
830	06 4 39 003	Eltville am Rhein, Stadt	65343 *	46,77	16 832	360
831	09 1 83 128	Mühdorf a. Inn, Stadt	84453	29,41	16 822	572
832	07 2 31 134	Wittlich, Stadt	54516	49,23	16 803	342
833	03 1 54 013	Königsutter am Elm, Stadt	38154	130,57	16 802	129
834	14 2 92 210	Kamen, Stadt	01917	20,16	16 800	836
835	05 7 66 016	Blomberg, Stadt	32825	99,11	16 786	169
836	14 2 86 230	Löb, Stadt	02708	37,05	16 714	452
837	03 4 61 002	Brake (Unterweser), Stadt	26919	38,19	16 713	439
838	03 1 53 004	Clausthal-Zellerfeld, Bergstadt	38678	33,96	16 703	493
839	14 1 82 280	Mittweida, Stadt	09648	32,06	16 687	521
840	01 0 60 044	Kaltenkirchen, Stadt	24568	22,89	16 672	731
841	08 2 37 004	Baiersbrunn	72270	189,69	16 646	88
842	03 3 56 005	Lillienthal	28865	72,08	16 645	231
843	09 1 72 114	Bad Reichenhall, Stadt	83435	39,44	16 616	422
844	08 4 35 057	Tettnang, Stadt	88069	71,22	16 614	233
845	03 2 53 006	Hemmingen	30966	31,43	16 608	529
846	06 6 33 013	Hofgeismar, Stadt	34369	86,39	16 602	192
847	09 5 77 136	Gunzenhausen, Stadt	91710	82,49	16 595	201
848	09 1 84 123	Haar	85540	12,90	16 591	1 286
849	07 1 37 203	Bendorf, Stadt	56170	24,07	16 580	691
850	05 9 70 020	Hilchenbach, Stadt	57271	80,85	16 571	205
851	10 0 42 112	Losheim am See	66679	96,79	16 556	171
852	06 4 37 011	Michelstadt, Stadt	64720	86,99	16 535	190
853	05 3 74 032	Nümbrecht	51588	71,78	16 526	230
854	09 2 75 154	Vilshofen, Stadt	94474	86,35	16 521	191
855	06 6 35 002	Aarlsen, Stadt	34454	126,37	16 504	131
856	06 4 32 022	Seeheim-Jugenheim	64342	28,00	16 484	589
857	09 1 73 112	Bad Tölz, Stadt	83646	30,82	16 469	535
858	08 3 15 074	Müllheim, Stadt	79379	57,91	16 461	284
859	07 1 40 501	Boppard, Stadt	56154	75,12	16 424	219
860	07 1 31 077	Sinzig, Stadt	53489	41,00	16 421	401
861	09 1 87 150	Kolbermoor, Stadt	83059	19,76	16 412	833
862	03 1 56 009	Herzberg am Harz, Stadt	37412	71,88	16 325	227
863	06 4 32 002	Babenhausen, Stadt	64832	66,87	16 300	244
864	10 0 42 111	Beckingen	66701	51,63	16 297	316
865	06 5 34 011	Kirchhain, Stadt	35274	90,92	16 287	179
866	07 1 31 070	Remagen, Stadt	53424	33,16	16 286	492
867	09 1 78 143	Moosburg a.d. Isar, Stadt	85368	43,85	16 273	372
868	05 9 58 036	Olsberg, Stadt	59939	117,90	16 267	138
869	03 4 58 014	Wildeshausen, Stadt	27793	89,48	16 192	181
870	09 1 84 145	Taufkirchen	82024	22,02	16 191	736
871	09 6 77 155	Lohr a. Main, Stadt	97816	90,28	16 188	179
872	09 1 73 147	Wolfratshausen, Stadt	82515	8,78	16 183	1 860
873	08 3 35 079	Stockach, Stadt	78333	69,74	16 179	232

1) * Bedeutet daß die Gemeinde mehrere Postleitzahlen hat;
die hier genannte ist diejenige des Verwaltungssitzes der Gemeinde.

5 Gemeinden mit 5 000 Einwohnern und mehr nach Einwohnergrößenklassen
mit ihrer Postleitzahl, Fläche, Bevölkerung und Bevölkerungsdichte am 01.01.1996

Lfd. Nr.	Schlüssel- nummer	Gemeinde	Post- leit- zahl 1)	Fläche km 2	Bevölkerung	Ein- wohner je km 2
874	01 0 55 040	Stockelsdorf	23617	56,69	16 153	285
875	03 2 51 012	Diepholz, Stadt	49356	104,44	16 121	154
876	05 5 54 016	Gescher, Stadt	48712	80,50	16 095	200
877	14 1 82 120	Frankenberg, Stadt	09669	47,75	16 090	337
878	08 1 15 041	Renningen, Stadt	71272	31,13	16 084	517
879	06 4 35 025	Schlüchtern, Stadt	36381	113,29	16 067	142
880	01 0 56 044	Schenefeld, Stadt	22869	9,99	16 041	1 620
881	06 4 36 006	Hochheim am Main, Stadt	65239	19,43	16 031	826
882	05 3 74 016	Hückeswagen, Stadt	42499	50,46	16 016	318
883	06 6 32 003	Bebra, Stadt	36179	93,63	15 976	171
884	01 0 62 018	Glinde, Stadt	21509	11,22	15 970	1 426
885	09 1 87 117	Bad Aibling, Stadt	83043	41,49	15 966	386
886	08 1 17 018	Ebersbach an der Fils, Stadt	73061	26,27	15 948	609
887	09 7 72 125	Bobingen, Stadt	86399	50,28	15 932	317
888	08 2 15 096	Karlsbad	76307	38,02	15 920	419
889	08 1 25 005	Bad Friedrichshall, Stadt	74177	24,74	15 905	644
890	03 3 52 032	Loxstedt	27612	156,53	15 889	102
891	05 7 70 012	Hille	32479	102,99	15 857	154
892	09 1 78 145	Neufahrn b. Freising	85375	45,51	15 836	348
893	09 6 73 114	Bad Neustadt a.d. Saale, Stadt	97616	36,94	15 796	428
894	06 6 31 017	Künzell	36093	30,29	15 795	523
895	05 7 66 036	Kalletal	32689	112,43	15 791	140
896	10 0 43 115	Ottweiler, Stadt	66564	45,51	15 783	347
897	09 2 73 137	Kelheim, Stadt	93309	76,78	15 760	205
898	08 3 37 096	Bad Säckingen, Stadt	79713	25,34	15 751	623
899	08 2 26 013	Eberbach, Stadt	69412	81,16	15 740	194
900	01 0 55 032	Neustadt in Holstein, Stadt	23730	19,74	15 708	797
901	09 5 76 151	Wendelstein, Markt	90530	50,00	15 708	314
902	05 7 62 008	Beverungen, Stadt	37688	97,85	15 703	161
903	10 0 44 114	Rehlingen-Siersburg	66780	61,16	15 630	256
904	15 3 55 040	Oschersleben (Bode), Stadt	39387	48,84	15 618	320
905	14 2 92 445	Radeberg, Stadt	01454	19,11	15 604	817
906	05 7 58 032	Spenge, Stadt	32139	40,25	15 601	388
907	09 1 85 158	Schrobenhausen, Stadt	86529	75,31	15 596	207
908	01 0 60 005	Bad Segeberg, Stadt	23795	18,88	15 595	830
909	05 7 58 020	Kirchlengern	32278	33,78	15 589	463
910	01 0 56 018	Halstenbek	25469	12,58	15 583	1 247
911	12 0 69 616	Teltow, Stadt	14513	21,53	15 576	724
912	05 9 70 028	Bad Laasphe, Stadt	57334	135,76	15 574	115
913	06 4 34 005	Königstein im Taunus, Stadt	61462	25,07	15 563	623
914	08 1 16 071	Wendlingen am Neckar, Stadt	73240	12,15	15 557	1 286
915	10 0 41 516	Quierschied	66287	20,22	15 553	770
916	06 4 31 005	Bürrstadt, Stadt	68642	34,47	15 515	451
917	13 0 59 101	Wolgast, Stadt	17438	19,20	15 512	808
918	15 3 64 023	Thale, Stadt	06502	29,23	15 506	531
919	03 4 57 018	Rhaderfehn	26817	102,91	15 459	150
920	05 1 66 008	Grefrath	47929	30,98	15 447	500
921	06 4 32 016	Ober-Ramstadt, Stadt	64372	41,88	15 409	369
922	06 6 34 009	Homburg (Efze), Kreisstadt	34576	99,98	15 388	154
923	16 0 75 085	Pöbneck, Stadt	07381	24,45	15 381	630
924	06 6 31 015	Hünfeld, Stadt	36088	119,75	15 379	128
925	08 1 28 139	Lauda-Königshofen, Stadt	97922	94,48	15 335	162
926	05 3 66 040	Weilerswist	53919	57,25	15 314	268
927	05 7 66 048	Leopoldshöhe	33818	36,94	15 309	415
928	15 3 58 014	Genthin, Stadt	39307	62,62	15 272	244
929	10 0 43 117	Spiesen-Elversberg	66583	11,40	15 177	1 331
930	01 0 57 062	Preetz, Stadt	24211	14,40	15 173	1 054
931	05 7 74 024	Hövelhof	33161	70,64	15 167	215
932	15 3 70 029	Gardelegen, Stadt	39638	67,98	15 163	223
933	09 6 77 148	Karlstadt, Stadt	97753	98,03	15 154	155
934	14 1 73 100	Hohenstein-Ernstthal, Stadt	09337	8,31	15 119	1 822
935	12 0 61 316	Lübben/Spreewald, Stadt	15907	118,97	15 091	127
936	06 6 32 018	Rotenburg a.d. Fulda, Stadt	36199	79,84	15 089	189
937	05 9 58 048	Winterberg, Stadt	59955	147,86	15 068	102
938	09 1 88 121	Gilching	82205	31,68	15 056	476
939	03 2 51 007	Bassum, Stadt	27211	168,55	15 055	89
940	09 1 84 119	Garching b. München, Stadt	85748	28,17	15 055	536
941	16 0 76 087	Zeulenroda, Stadt	07937	48,84	15 021	308
942	06 4 33 005	Ginsheim-Gustavsburg	65462	13,94	15 014	1 080

1) * Bedeutet daß die Gemeinde mehrere Postleitzahlen hat;
die hier genannte ist diejenige des Verwaltungssitzes der Gemeinde.

5 Gemeinden mit 5 000 Einwohnern und mehr nach Einwohnergrößenklassen
mit ihrer Postleitzahl, Fläche, Bevölkerung und Bevölkerungsdichte am 01.01.1996

Lfd. Nr.	Schlüssel- nummer	Gemeinde	Post- leitz- zahl 1)	Fläche km 2	Bevölkerung	Ein- wohner je km 2
943	03 1 57 007	Vecheide	38159	75,88	15 005	198
944	03 4 60 002	Damme, Stadt	49401	104,46	14 998	144
945	10 0 41 517	Riegelsberg	66292	14,70	14 995	1 020
946	05 9 74 016	Erwitte, Stadt	59597	89,29	14 982	168
947	09 1 72 118	Freilassing, Stadt	83395	14,80	14 968	1 011
948	09 1 90 141	Penzberg, Stadt	82377	25,72	14 950	582
949	05 1 66 004	Brüggen	41379	61,23	14 929	244
950	03 4 57 021	Weener, Stadt	26826	81,39	14 909	183
951	05 7 54 020	Herzebrock-Clarholz	33442	79,24	14 898	188
952	09 6 71 122	Großostheim, Markt	63762	44,31	14 893	336
953	03 4 59 003	Bad Essen	49152	103,31	14 876	144
954	05 7 70 040	Rahden, Stadt	32369	136,93	14 850	108
955	06 4 38 004	Hainburg	63512	15,94	14 835	933
956	09 1 87 122	Bruckmühl, Markt	83052	50,23	14 813	295
957	05 9 70 008	Burbach	57299	79,66	14 807	186
958	08 1 18 078	Freiberg am Neckar, Stadt	71691	13,14	14 800	1 130
959	06 5 35 011	Lauterbach (Hessen), Kreisstadt	36341	102,00	14 771	145
960	03 1 54 019	Schöningen, Stadt	38364	35,36	14 767	418
961	09 3 75 190	Regenstauf, Markt	93128	99,57	14 729	148
962	05 9 70 036	Neunkirchen	57290	39,60	14 717	372
963	08 3 25 045	Oberndorf am Neckar, Stadt	78727	55,93	14 679	263
964	08 2 16 017	Gernsbach, Stadt	76593	82,09	14 630	178
965	01 0 55 035	Ratekau	23626	59,60	14 618	245
966	03 4 58 013	Wardenburg	26203	118,65	14 612	123
967	08 4 25 141	Blaustein	89134	55,61	14 611	263
968	12 0 70 296	Perleberg, Stadt	19348	137,78	14 596	106
969	05 7 74 008	Bad Lippspringe, Stadt	33175	50,98	14 566	286
970	09 7 75 129	Illertissen, Stadt	89257	36,30	14 562	401
971	09 5 74 112	Altdorf b. Nürnberg, Stadt	90518	48,65	14 560	300
972	08 2 26 056	Neckargemünd, Stadt	69151	26,15	14 559	558
973	13 0 52 018	Demmin, Hansestadt	17109	70,04	14 557	208
974	05 3 54 028	Simmerath	52152	111,45	14 525	130
975	05 1 54 052	Straelen, Stadt	47638	74,05	14 511	196
976	08 3 27 049	Trossingen, Stadt	78647	24,20	14 507	599
977	06 4 33 007	Kelsterbach, Stadt	65451	15,39	14 491	947
978	03 3 61 009	Oyten	28876	63,47	14 491	229
979	06 4 35 009	Freigericht	63579	33,42	14 486	434
980	08 4 36 049	Isny im Allgäu, Stadt	88316	85,37	14 475	170
981	14 1 73 130	Lichtenstein/ Sa., Stadt	09350	15,42	14 448	938
982	09 4 72 175	Pegnitz, Stadt	91257	99,98	14 447	145
983	06 6 34 005	Fritzlär, Stadt	34560	88,78	14 443	163
984	08 1 19 044	Murrhardt, Stadt	71540	71,14	14 438	203
985	15 1 51 053	Roßlau (Elbe), Stadt	06862	31,32	14 422	461
986	08 1 26 046	Künzelsau, Stadt	74653	75,15	14 411	192
987	03 2 53 005	Gehrdens, Stadt	30989	43,10	14 395	334
988	06 4 36 011	Schwalbach am Taunus, Stadt	65824	6,47	14 359	2 244
989	03 4 59 008	Belm	49191	46,67	14 359	308
990	08 1 19 093	Kernen im Remstal	71394	15,05	14 358	957
991	06 4 39 011	Niedernhausen	65527	35,25	14 332	407
992	06 6 34 001	Borken (Hessen), Stadt	34582	82,30	14 325	174
993	06 6 36 006	Hessisch Lichtenau, Stadt	37235	105,87	14 323	135
994	03 4 56 001	Bad Bentheim, Stadt	48455	100,16	14 319	143
995	06 5 34 004	Biedenkopf, Stadt	35216	90,33	14 317	159
996	08 2 15 097	Kraichtal, Stadt	76703	80,56	14 291	178
997	05 3 70 036	Wassenberg, Stadt	41849	42,41	14 280	337
998	06 6 31 020	Petersberg	36100	35,51	14 240	401
999	06 4 32 004	Dieburg, Stadt	64807	23,60	14 235	603
1 000	03 2 54 005	Bad Salzdetfurth, Stadt	31162	67,09	14 188	212
1 001	08 3 26 052	Sankt Georgen im Schwarzwald, Stadt	78112	59,85	14 179	237
1 002	09 5 74 123	Feucht, Markt	90537	9,20	14 147	1 538
1 003	12 0 65 144	Hohen Neuendorf	16540	37,45	14 146	378
1 004	09 7 80 124	Immenstadt i. Allgäu, Stadt	87509	81,41	14 126	174
1 005	09 5 73 127	Stein, Stadt	90547	19,51	14 116	724
1 006	08 2 26 009	Brühl	68782	10,19	14 077	1 394
1 007	05 7 70 044	Stemwede	32351	166,02	14 049	85
1 008	09 7 72 202	Stadtbergen, Markt	86391	11,50	14 047	1 221
1 009	10 0 44 116	Saarwellingen	66793	41,65	14 042	338
1 010	08 2 26 095	Walldorf, Stadt	69190	19,91	13 985	703
1 011	12 0 73 572	Templin, Stadt	17268	90,46	13 967	155

1) * Bedeutet daß die Gemeinde mehrere Postleitzahlen hat;
die hier genannte ist diejenige des Verwaltungssitzes der Gemeinde.

5 Gemeinden mit 5 000 Einwohnern und mehr nach Einwohnergrößenklassen
mit ihrer Postleitzahl, Fläche, Bevölkerung und Bevölkerungsdichte am 01.01.1996

Lfd. Nr.	Schlüssel- nummer	Gemeinde	Post- leit- zahl 1)	Fläche km 2	Bevölkerung	Ein- wohner je km 2
1 012	01 0 51 011	Brunsbüttel, Stadt	25541	65,24	13 966	214
1 013	05 5 58 004	Ascheberg	59387	106,28	13 965	131
1 014	03 1 53 007	Langelshelm, Stadt	38685	48,72	13 962	287
1 015	03 4 59 020	Hagen am Teutoburger Wald	49170	34,50	13 958	405
1 016	08 4 36 010	Bad Wurzach, Stadt	88410	182,26	13 952	77
1 017	13 0 62 043	Pasewalk, Stadt	17309	54,98	13 932	254
1 018	08 1 18 050	Markgröningen, Stadt	71706	28,16	13 929	496
1 019	06 6 34 014	Melsungen, Stadt	34212	63,10	13 916	221
1 020	05 3 78 020	Odenthal	51519	39,97	13 909	349
1 021	08 3 15 006	Bad Krozingen	79189	35,66	13 907	391
1 022	08 2 15 102	Eggenstein-Leopoldshafen	76344	26,11	13 902	533
1 023	12 0 68 468	Wittstock/Dosse, Stadt	16909	96,93	13 892	143
1 024	09 7 78 173	Mindelheim, Stadt	87719	56,44	13 891	246
1 025	05 3 82 036	Much	53804	78,08	13 883	178
1 026	06 5 32 001	Abtlar, Stadt	35614	43,59	13 865	319
1 027	03 3 51 004	Bergen, Stadt	29303	163,73	13 861	85
1 028	09 5 72 121	Eckental, Markt	90542	29,72	13 855	466
1 029	08 2 26 105	Edingen-Neckarhausen	68535	12,04	13 834	1 153
1 030	05 3 66 036	Schleiden, Stadt	53937	122,08	13 784	113
1 031	06 5 31 006	Grünberg, Stadt	35305	89,25	13 784	155
1 032	03 4 58 010	Hude (Oldenburg)	27798	124,64	13 729	110
1 033	09 2 75 141	Pocking, Stadt	94060	68,87	13 722	199
1 034	09 4 73 159	Rödental, Stadt	96472	49,97	13 703	275
1 035	08 2 26 076	Sandhausen	69207	14,55	13 702	945
1 036	06 5 33 003	Bad Camberg, Stadt	65520	54,64	13 701	251
1 037	05 3 58 036	Linnich, Stadt	52441	65,45	13 697	209
1 038	14 3 79 680	Schkeuditz, Stadt	04435	27,87	13 697	493
1 039	08 4 15 053	Münsingen, Stadt	72525	116,02	13 681	118
1 040	09 7 77 129	Füssen, Stadt	87629	43,49	13 670	315
1 041	01 0 56 043	Rellingen	25462	13,19	13 658	1 043
1 042	05 1 70 016	Hünxe	46569	106,80	13 632	128
1 043	06 4 34 007	Neu-Anspach	61267	36,14	13 604	377
1 044	06 4 35 012	Gründau	63584	67,60	13 595	201
1 045	09 7 78 116	Bad Wörishofen, Stadt	86825	57,81	13 592	235
1 046	06 5 32 021	Solms, Stadt	35606	34,06	13 531	398
1 047	08 1 18 049	Marbach am Neckar, Stadt	71672	18,06	13 517	751
1 048	09 1 84 130	Ismaning	85737	40,18	13 500	337
1 049	03 4 59 012	Bissendorf	49143	96,36	13 498	140
1 050	08 3 36 105	Grenzach-Wyhlen	79639	17,32	13 470	779
1 051	06 5 33 017	Weilburg, Stadt	35781	57,41	13 465	235
1 052	03 4 55 007	Jever, Stadt	26441	41,85	13 432	321
1 053	06 4 34 011	Usingen, Stadt	61250	55,83	13 431	241
1 054	10 0 46 118	Tholey	66636	57,56	13 416	233
1 055	08 2 26 082	Schriesheim, Stadt	69198	31,67	13 415	425
1 056	05 7 66 028	Extental	32699	92,53	13 407	145
1 057	14 3 79 710	Taucha, Stadt	04425	33,13	13 398	405
1 058	08 1 17 051	Uhingen	73066	24,79	13 385	542
1 059	03 3 56 008	Ritterhude	27721	32,83	13 382	408
1 060	08 2 26 018	Eppelheim	69214	5,70	13 360	2 344
1 061	14 1 88 230	Stollberg/Erzgeb., Stadt	09366	30,68	13 344	436
1 062	03 1 52 004	Bovenden, Flecken	37120	63,54	13 336	210
1 063	06 6 33 028	Wolfhagen, Stadt	34466	111,95	13 331	119
1 064	09 5 77 173	Treuchtlingen, Stadt	91757	103,40	13 322	129
1 065	08 3 37 116	Wehr, Stadt	79664	35,66	13 316	374
1 066	05 5 70 016	Drensteinfurt, Stadt	48317	106,39	13 298	125
1 067	06 4 32 014	Mühlital	64367	25,33	13 298	526
1 068	05 7 62 032	Steinheim, Stadt	32839	75,68	13 296	176
1 069	08 1 19 090	Remshalden	73630	15,15	13 283	880
1 070	08 1 25 013	Brackenheim, Stadt	74336	45,74	13 272	290
1 071	09 6 71 130	Hösbach, Markt	63768	30,59	13 255	435
1 072	05 3 58 004	Aldenhoven	52457	44,30	13 247	299
1 073	16 0 77 043	Schmölln, Stadt	04626	41,47	13 222	319
1 074	07 3 32 024	Grünstadt, Stadt	67269	18,09	13 218	734
1 075	10 0 41 514	Kleinblittersdorf	66271	27,29	13 192	485
1 076	06 4 35 002	Bad Soden-Salmünster, Stadt	63628	58,60	13 181	225
1 077	08 2 15 046	Malsch	76316	51,24	13 181	257
1 078	05 3 58 048	Niederzier	52382	63,40	13 176	208
1 079	09 1 84 120	Gräfelting	82166	9,58	13 149	1 384
1 080	09 1 82 120	Holzkirchen, Markt	83607	48,25	13 143	273

1) * Bedeutet daß die Gemeinde mehrere Postleitzahlen hat;
die hier genannte ist diejenige des Verwaltungssitzes der Gemeinde.

5 Gemeinden mit 5 000 Einwohnern und mehr nach Einwohnergrößenklassen
mit ihrer Postleitzahl, Fläche, Bevölkerung und Bevölkerungsdichte am 01.01.1996

Lfd. Nr.	Schlüssel- nummer	Gemeinde	Post- leit- zahl 1)	Fläche km 2	Bevölkerung	Ein- wohner je km 2
1 081	15 3 67 006	Calbe (Saale), Stadt	39240	56,53	13 118	232
1 082	09 5 72 135	Höchstädt a.d. Aisch, Stadt	91315	70,84	13 116	185
1 083	06 5 31 011	Lich, Stadt	35423	77,63	13 114	169
1 084	06 4 32 015	Münster	64839	20,79	13 113	633
1 085	08 4 17 013	Burladingen, Stadt	72393	123,41	13 112	106
1 086	16 0 66 092	Zella-Mehlis, Stadt	98544	28,09	13 100	468
1 087	06 6 33 017	Lohfelden	34253	16,57	13 097	794
1 088	05 1 70 036	Schermbach	46514	110,73	13 094	118
1 089	08 1 16 056	Plochingen, Stadt	73207	10,65	13 085	1 234
1 090	03 4 52 014	Krummhörn	26736	159,21	13 075	82
1 091	08 4 25 072	Langenau, Stadt	89129	75,00	13 058	174
1 092	05 3 74 024	Marienheide	51709	54,99	13 032	237
1 093	05 9 66 016	Kirchhundem	57399	147,89	13 030	88
1 094	08 1 35 020	Herbrechtingen, Stadt	89542	58,63	13 023	222
1 095	03 3 61 006	Langwedel, Flecken	27299	76,11	13 020	171
1 096	03 2 53 019	Wennigsen (Deister)	30974	53,77	13 013	242
1 097	03 2 53 012	Pattensen, Stadt	30982	67,00	13 011	194
1 098	14 1 78 470	Oelsnitz, Stadt	08606	53,47	13 002	243
1 099	05 3 58 032	Langerwehe	52379	41,49	12 999	314
1 100	06 6 33 009	Fuldatal	34233	33,68	12 974	386
1 101	05 5 70 048	Wadersloh	59329	117,03	12 944	111
1 102	09 7 75 162	Vöhringen, Stadt	89269	23,40	12 931	553
1 103	03 1 56 002	Bad Lauterberg im Harz, Stadt	37431	41,54	12 901	311
1 104	05 1 66 020	Niederkrüchten	41372	67,07	12 862	192
1 105	06 4 37 006	Erbach, Kreisstadt	64711	61,53	12 851	209
1 106	06 4 36 002	Eppstein, Stadt	65817	24,21	12 848	531
1 107	09 5 74 152	Röthenbach a.d. Pegnitz, Stadt	90552	14,27	12 839	904
1 108	06 4 33 003	Büttelborn	64572	30,01	12 809	427
1 109	06 5 31 003	Buseck	35418	38,67	12 806	332
1 110	13 0 57 036	Grimmen, Stadt	18507	30,14	12 791	425
1 111	06 4 32 011	Groß-Zimmern	64846	20,77	12 764	617
1 112	01 0 53 100	Ratzeburg, Stadt	23909	30,29	12 755	422
1 113	05 5 54 044	Reken	48734	77,36	12 754	165
1 114	13 0 54 069	Ludwigslust, Stadt	19288	48,62	12 749	262
1 115	06 5 31 008	Hungen, Stadt	35410	86,75	12 748	147
1 116	09 2 73 147	Mainburg, Stadt	84048	61,66	12 729	207
1 117	01 0 57 057	Plön, Stadt	24306	35,94	12 725	354
1 118	03 4 53 011	Löningen, Stadt	49624	143,01	12 722	89
1 119	08 4 37 088	Pfullendorf, Stadt	88630	90,56	12 719	141
1 120	08 1 25 110	Obersulm	74182	31,07	12 712	410
1 121	08 2 26 031	Hemsbach, Stadt	69502	12,86	12 689	991
1 122	14 1 82 060	Burgstädt, Stadt	09217	25,76	12 689	494
1 123	05 7 70 016	Hüllhorst	32609	44,73	12 657	283
1 124	08 1 28 115	Tauberbischofsheim, Stadt	97941	69,04	12 637	183
1 125	03 1 51 040	Wittingen, Stadt	29378 *	224,99	12 633	56
1 126	03 3 52 050	Schiffdorf	27619	113,69	12 597	111
1 127	13 0 54 043	Hagenow, Stadt	19230	67,44	12 579	187
1 128	09 1 76 123	Eichstätt, Stadt	85072	47,78	12 563	263
1 129	05 1 54 024	Kalkar, Stadt	47546	88,23	12 560	142
1 130	09 6 74 147	Haßfurt, Stadt	97437	52,76	12 560	238
1 131	16 0 69 024	Hildburghausen, Stadt	98646	72,92	12 555	172
1 132	09 1 84 131	Kirchheim b. München	85551	15,51	12 555	810
1 133	06 4 33 002	Bischofsheim	65474	9,03	12 544	1 394
1 134	03 2 51 040	Sulingen, Stadt	27232	110,61	12 543	113
1 135	05 3 54 020	Monschau, Stadt	52156	94,61	12 541	133
1 136	03 2 54 026	Nordstemmen	31171	60,11	12 536	209
1 137	09 7 74 150	Krumbach (Schwaben), Stadt	86381	44,62	12 530	281
1 138	08 2 15 110	Waldbronn	76337	11,35	12 527	1 109
1 139	09 2 77 116	Eggenfelden, Stadt	84307	44,51	12 518	281
1 140	08 1 36 010	Bopfingen, Stadt	73441	77,00	12 513	163
1 141	08 2 26 037	Ketsch	68775	16,52	12 513	758
1 142	14 2 72 020	Bischofswerda, Stadt	01877	24,33	12 512	515
1 143	08 4 15 078	Bad Urach, Stadt	72574	55,47	12 511	226
1 144	05 7 70 036	Preußisch Oldendorf, Stadt	32361	69,68	12 500	180
1 145	05 9 74 056	Wickede (Ruhr)	58739	25,20	12 495	496
1 146	09 2 75 126	Hauzenberg, Stadt	94051	82,82	12 481	151
1 147	08 4 35 035	Meckenbeuren	88074	31,90	12 474	391
1 148	05 5 66 060	Neuenkirchen	48485	48,29	12 473	259
1 149	06 4 35 017	Langenselbold, Stadt	63505	26,26	12 466	476

1) * Bedeutet daß die Gemeinde mehrere Postleitzahlen hat;
die hier genannte ist diejenige des Verwaltungssitzes der Gemeinde.

5 Gemeinden mit 5 000 Einwohnern und mehr nach Einwohnergrößenklassen
mit ihrer Postleitzahl, Fläche, Bevölkerung und Bevölkerungsdichte am 01.01.1996

Lfd. Nr.	Schlüssel- nummer	Gemeinde	Post- leit- zahl 1)	Fläche km 2	Bevölkerung	Ein- wohner je km 2
1 150	12 0 66 112	Großbräschen, Stadt	01983	30,44	12 462	410
1 151	09 1 71 111	Altötting, Stadt	84503	21,65	12 460	577
1 152	09 2 76 138	Regen, Stadt	94209	65,14	12 438	191
1 153	06 4 35 007	Erlensee	63526	18,59	12 438	672
1 154	09 2 79 122	Landau a.d. Isar, Stadt	94405	84,50	12 430	147
1 155	03 3 53 035	Tostedt	21255	48,24	12 415	258
1 156	14 1 81 280	Olbernhau, Stadt	09526	70,42	12 412	176
1 157	07 1 43 048	Montabaur, Stadt	56410	33,61	12 397	369
1 158	01 0 61 029	Glückstadt, Stadt	25348	22,78	12 388	546
1 159	08 2 15 064	Östringen, Stadt	76684	53,22	12 374	233
1 160	08 2 15 066	Philippsburg, Stadt	76661	50,56	12 365	245
1 161	07 2 32 018	Bitburg, Stadt	54634	47,53	12 357	260
1 162	03 4 59 013	Bohnte	49163	110,75	12 352	112
1 163	05 7 74 012	Borchen	33178	77,11	12 338	160
1 164	07 3 38 019	Mutterstadt	67112	20,49	12 328	604
1 165	05 1 54 004	Bedburg-Hau	47551	61,29	12 315	201
1 166	08 3 16 009	Denzlingen	79211	16,94	12 303	728
1 167	06 5 34 007	Dautphetal	35232	72,03	12 302	171
1 168	03 4 59 030	Quakenbrück, Stadt	49610	17,95	12 290	687
1 169	09 6 72 127	Hammelburg, Stadt	97762	128,90	12 286	95
1 170	08 3 17 031	Friesenheim	77948	46,60	12 283	264
1 171	01 0 62 006	Bargteheide, Stadt	22941	15,83	12 279	777
1 172	08 1 27 025	Gaildorf, Stadt	74405	62,56	12 265	196
1 173	14 2 84 280	Niesky, Stadt	02906	53,61	12 264	229
1 174	05 5 70 040	Sendenhorst, Stadt	48324	96,68	12 252	127
1 175	01 0 53 116	Schwarzenbek, Stadt	21493	11,55	12 247	1 065
1 176	09 7 72 200	Schwabmünchen, Stadt	86830	55,51	12 246	221
1 177	13 0 62 058	Torgelow, Stadt	17358	49,46	12 244	248
1 178	13 0 61 035	Sassnitz, Stadt	18546	46,17	12 241	266
1 179	05 1 70 004	Alpen	46519	59,54	12 235	206
1 180	01 0 58 092	Kronshagen	24119	5,35	12 227	2 307
1 181	09 7 75 164	Weißenhorn, Stadt	89264	53,41	12 224	229
1 182	03 4 53 013	Saterland	26683	123,63	12 221	99
1 183	05 9 62 056	Schalke	58579	38,20	12 218	320
1 184	15 2 61 003	Bad Dürrenberg, Stadt	06231	17,49	12 214	702
1 185	03 4 51 008	Wiefelstede	26215	106,00	12 208	115
1 186	09 5 74 132	Hersbruck, Stadt	91217	22,90	12 197	533
1 187	14 1 77 120	Flöha, Stadt	09557	18,53	12 185	659
1 188	03 4 58 007	Großenkneten	26197	176,16	12 184	69
1 189	08 3 15 113	Titisee-Neustadt, Stadt	79822	89,66	12 183	136
1 190	16 0 67 072	Waltershausen, Stadt	99880	30,79	12 164	396
1 191	06 5 34 010	Gladenbach, Stadt	35075	72,28	12 151	168
1 192	05 1 62 028	Rommerskirchen	41569	60,08	12 151	203
1 193	05 9 58 008	Bestwig	59909	69,36	12 148	175
1 194	01 0 56 048	Tornesch	25436	20,96	12 103	579
1 195	09 4 75 154	Münchberg, Stadt	95213	68,79	12 101	176
1 196	08 3 25 057	Sulz am Neckar, Stadt	72172	87,60	12 097	138
1 197	10 0 41 511	Friedrichsthal, Stadt	66299	9,07	12 089	1 343
1 198	09 6 71 143	Mömbris, Markt	63776	35,90	12 082	337
1 199	05 9 74 024	Lippetal	59510	126,58	12 081	96
1 200	08 1 18 003	Asperg, Stadt	71679	5,80	12 065	2 080
1 201	05 1 54 028	Kerken	47647	57,99	12 060	208
1 202	05 5 70 036	Sassenberg, Stadt	48336	78,02	12 057	155
1 203	03 2 52 001	Aerzen, Flecken	31855	105,07	12 057	115
1 204	10 0 42 114	Mettlach	66693	77,97	12 041	155
1 205	05 9 66 008	Drolshagen, Stadt	57489	67,12	12 039	179
1 206	03 2 51 042	Twistringen, Stadt	72739	114,22	12 034	105
1 207	09 5 71 193	Rothenburg ob der Tauber, Stadt	91541	41,75	12 019	288
1 208	05 9 62 048	Neuenrade, Stadt	58809	54,12	12 009	222
1 209	09 5 71 145	Feuchtwangen, Stadt	91555	137,38	12 006	87
1 210	05 7 66 052	Lügde, Stadt	32676	88,62	12 003	135
1 211	09 6 79 170	Ochsenfurt, Stadt	97199	63,57	11 977	189
1 212	05 9 62 008	Balve, Stadt	58802	74,76	11 967	160
1 213	06 5 31 018	Wettenberg	35435	42,97	11 965	279
1 214	03 1 57 003	Ilse	31241	28,46	11 957	421
1 215	09 5 76 127	Hilpoltstein, Stadt	91161	89,44	11 952	134
1 216	06 5 31 012	Linden, Stadt	35440	22,77	11 947	526
1 217	14 2 87 270	Neustadt i. Sa., Stadt	01844	24,12	11 947	496
1 218	09 5 75 153	Neustadt a.d. Aisch, Stadt	91413	61,22	11 942	195

1) * Bedeutet daß die Gemeinde mehrere Postleitzahlen hat;
die hier genannte ist diejenige des Verwaltungssitzes der Gemeinde.

5 Gemeinden mit 5 000 Einwohnern und mehr nach Einwohnergrößenklassen
mit ihrer Postleitzahl, Fläche, Bevölkerung und Bevölkerungsdichte am 01.01.1996

Lfd. Nr.	Schlüssel- nummer	Gemeinde	Post- leit- zahl 1)	Fläche km 2	Bevölkerung	Ein- wohner je km 2
1 219	13 0 62 059	Ueckermünde, Stadt	17373	171,92	11 932	69
1 220	06 4 39 012	Oestrich-Winkel, Stadt	65375	59,55	11 927	200
1 221	06 6 33 015	Kaufungen	34260	26,13	11 921	457
1 222	06 5 33 007	Hadamar, Stadt	65589	40,99	11 918	291
1 223	08 4 25 039	Erbach	89155	63,27	11 918	189
1 224	08 1 16 072	Wernau (Neckar), Stadt	73249	10,90	11 917	1 093
1 225	03 4 52 006	Großefehn	26629	127,22	11 909	94
1 226	10 0 44 119	Überherrn	66802	34,30	11 899	347
1 227	08 4 25 020	Blaubeuren, Stadt	89143	79,16	11 898	150
1 228	09 5 75 112	Bad Windsheim, Stadt	91438	78,21	11 895	152
1 229	08 3 27 046	Spaichingen, Stadt	78549	18,50	11 894	643
1 230	10 0 45 116	Mandelbachtal	66399	57,70	11 894	206
1 231	08 2 15 084	Ubstadt-Weiher	76698	36,46	11 886	327
1 232	06 4 35 023	Rodenbach	63517	16,71	11 883	712
1 233	10 0 46 112	Marpingen	66646	39,68	11 864	300
1 234	08 3 15 015	Breisach am Rhein, Stadt	79206	54,59	11 852	217
1 235	06 4 33 014	Trebur	65468	50,14	11 843	236
1 236	03 4 52 025	Wiesmoor	26639	82,96	11 834	143
1 237	09 2 71 146	Plattling, Stadt	94447	35,84	11 832	331
1 238	14 2 86 070	Ebersbach, Stadt	02730	14,89	11 827	799
1 239	09 2 73 152	Neustadt a.d. Donau, Stadt	93333	93,58	11 810	126
1 240	03 3 51 024	Winsen (Aller)	29308	155,38	11 806	76
1 241	12 0 64 336	Neuenhagen bei Berlin	15366	18,75	11 802	631
1 242	12 0 67 124	Erkner	15537	16,59	11 802	715
1 243	08 2 26 038	Ladenburg, Stadt	68526	19,03	11 801	621
1 244	05 1 54 020	Issum	47661	54,51	11 793	216
1 245	03 4 54 019	Haselünne, Stadt	49740	159,15	11 783	74
1 246	05 5 66 056	Mettingen	49497	40,61	11 783	290
1 247	03 1 55 003	Dassel, Stadt	37586	113,02	11 779	104
1 248	01 0 53 083	Lauenburg/ Elbe, Stadt	21481	9,54	11 778	1 240
1 249	03 3 57 057	Zeven, Stadt	27404	73,90	11 763	159
1 250	03 4 53 001	BarBel	26676	84,33	11 759	139
1 251	03 3 58 008	Fallingb., Stadt	29683	63,16	11 753	186
1 252	06 4 40 001	Altenstadt	63674	30,01	11 739	391
1 253	09 1 90 148	Schongau, Stadt	86956	21,36	11 731	551
1 254	14 1 81 420	Zschopau, Stadt	09405	12,23	11 720	961
1 255	08 1 18 071	Tamm	71732	8,78	11 715	1 347
1 256	05 9 74 036	Rüthen, Stadt	59602	158,11	11 709	74
1 257	06 5 35 016	Schotten, Stadt	63679	133,56	11 709	88
1 258	09 1 77 115	Dorfen, Stadt	84405	99,60	11 707	118
1 259	09 1 75 122	Grafing b. München, Stadt	85567	29,57	11 704	397
1 260	15 3 62 096	Wolmirstedt, Stadt	39326	31,75	11 696	369
1 261	06 4 33 010	Raunheim, Stadt	65479	12,61	11 691	928
1 262	05 7 74 040	Wünnenberg, Stadt	33181	161,03	11 670	72
1 263	08 2 35 079	Bad Wildbad im Schwarzwald, Stadt	75323	105,26	11 667	111
1 264	09 3 75 165	Lappersdorf	93138	31,53	11 667	370
1 265	05 5 54 064	Velen	46342	71,88	11 664	162
1 266	09 1 90 139	Peißenberg, Markt	82380	32,68	11 658	358
1 267	10 0 43 113	Merchweiler	66589	12,78	11 655	918
1 268	12 0 62 024	Bad Liebenwerda, Stadt	04924	138,45	11 649	84
1 269	08 2 26 103	Sankt Leon-Rot	68789	25,56	11 643	457
1 270	03 2 54 008	Bockenem, Stadt	31167	109,39	11 631	106
1 271	12 0 69 656	Werder (Havel), Stadt	14542	27,59	11 619	423
1 272	06 6 34 003	Felsberg, Stadt	34587	83,27	11 610	140
1 273	08 1 35 015	Gerstetten	89547	92,42	11 598	126
1 274	06 4 31 016	Lorsch, Stadt	64653	25,23	11 594	460
1 275	05 5 66 048	Lotte	49504	37,65	11 594	308
1 276	06 4 31 021	Wald-Michelbach	69483	74,35	11 580	156
1 277	06 4 35 029	Wächtersbach, Stadt	63607	50,80	11 571	228
1 278	09 1 89 157	Trostberg, Stadt	83308	51,54	11 566	225
1 279	03 1 57 001	Edemissen	31234	103,61	11 563	112
1 280	05 9 74 048	Welter	59514	85,60	11 563	135
1 281	03 1 55 001	Bad Gandersheim, Stadt	37581	90,42	11 555	128
1 282	06 5 31 009	Langgöns	35428	52,54	11 555	220
1 283	08 3 26 003	Bad Dürrenheim, Stadt	78073	62,09	11 549	186
1 284	09 2 73 111	Abensberg, Stadt	93326	60,28	11 542	192
1 285	09 2 77 138	Pfarrkirchen, Stadt	84347	52,26	11 536	221
1 286	03 3 53 029	Rosengarten	21224	63,66	11 536	181
1 287	06 4 32 020	Roßdorf	64380	20,60	11 531	560

1) * Bedeutet daß die Gemeinde mehrere Postleitzahlen hat;
die hier genannte ist diejenige des Verwaltungssitzes der Gemeinde.

5 Gemeinden mit 5 000 Einwohnern und mehr nach Einwohnergrößenklassen
mit ihrer Postleitzahl, Fläche, Bevölkerung und Bevölkerungsdichte am 01.01.1996

Lfd. Nr.	Schlüssel- nummer	Gemeinde	Post- leit- zahl 1)	Fläche km 2	Bevölkerung	Ein- wohner je km 2
1 288	09 5 71 136	Dinkelsbühl, Stadt	91550	75,13	11 515	153
1 289	08 2 26 012	Dossenheim	69221	14,14	11 507	816
1 290	14 1 81 260	Marienberg, Stadt	09496	73,31	11 498	157
1 291	03 1 53 013	Vienenburg, Stadt	38690	71,14	11 487	162
1 292	06 6 31 018	Neuhof	36119	90,28	11 484	127
1 293	03 4 58 009	Hatten	26209	103,53	11 483	111
1 294	03 3 57 041	Scheeßel	27383	149,69	11 465	77
1 295	09 2 71 141	Osterhofen, Stadt	94486	111,14	11 458	103
1 296	08 3 16 043	Teningen	79331	40,28	11 453	285
1 297	03 3 59 013	Drochtersen	21706	126,75	11 446	90
1 298	08 1 19 061	Rudersberg	73635	39,37	11 441	291
1 299	12 0 72 168	Jüterbog, Stadt	14913	101,55	11 440	113
1 300	09 7 71 146	Mering, Markt	86415	26,88	11 422	426
1 301	08 2 36 046	Niefern-Öschelbronn	75223	22,02	11 418	519
1 302	09 6 77 131	Gemünden a. Main, Stadt	97737	75,08	11 416	152
1 303	08 2 25 109	Walldürn, Stadt	74731	105,88	11 404	108
1 304	03 1 54 014	Lehre	38165	71,57	11 396	159
1 305	08 4 35 034	Markdorf, Stadt	88677	40,92	11 389	278
1 306	09 1 90 140	Peiting, Markt	86971	75,16	11 382	152
1 307	03 4 59 004	Bad Iburg, Stadt	49186	36,44	11 371	312
1 308	03 1 58 006	Cremlingen	38162	59,23	11 366	192
1 309	06 4 39 004	Geisenheim, Stadt	65366	40,34	11 357	282
1 310	09 7 76 117	Lindenberg i. Allgäu, Stadt	88161	11,85	11 355	962
1 311	03 3 61 008	Ottersberg, Flecken	28870	99,03	11 354	115
1 312	13 0 51 004	Bad Doberan, Stadt	18209	32,71	11 321	346
1 313	08 1 17 015	Donzdorf, Stadt	73072	39,82	11 317	284
1 314	12 0 70 316	Pritzwalk, Stadt	16928	46,20	11 317	245
1 315	08 1 25 102	Weinsberg, Stadt	74189	22,22	11 299	509
1 316	03 3 59 028	Jork	21635	62,28	11 297	182
1 317	08 3 35 100	Rielasingen-Worblingen	78239	18,57	11 295	611
1 318	12 0 69 304	Kleinmachnow	14532	11,91	11 283	948
1 319	03 4 60 003	Dinklage, Stadt	49413	72,65	11 280	155
1 320	01 0 60 004	Bad Bramstedt, Stadt	24576	24,00	11 275	470
1 321	05 7 54 052	Werther (Westf.), Stadt	33824	35,31	11 268	319
1 322	16 0 74 018	Eisenberg, Stadt	07607	24,85	11 266	454
1 323	08 3 17 026	Ettenheim, Stadt	77955	48,90	11 247	230
1 324	03 4 52 012	Ihlow	26632	123,03	11 241	91
1 325	09 1 80 124	Murnau a. Staffelsee, Markt	82418	38,06	11 239	296
1 326	15 1 71 026	Jessen (Elster), Stadt	06917	176,20	11 215	64
1 327	09 3 75 174	Neutraubling, Stadt	93073	9,78	11 204	1 155
1 328	09 1 78 120	Eching	85386	37,33	11 204	300
1 329	09 1 79 134	Maisach	82216	53,47	11 204	210
1 330	05 3 66 024	Kall	53925	66,08	11 194	170
1 331	03 2 52 008	Salzhemmendorf, Flecken	31020	94,31	11 181	119
1 332	03 1 52 021	Rosdorf	37124	66,40	11 180	168
1 333	03 2 52 005	Emmerthal	31860	114,63	11 175	98
1 334	05 3 74 028	Morsbach	51597	55,97	11 169	200
1 335	06 4 35 028	Steinau an der Straße, Stadt	36396	104,95	11 161	106
1 336	09 3 72 153	Roding, Stadt	93426	113,94	11 157	98
1 337	12 0 65 332	Velten, Stadt	16727	22,98	11 136	486
1 338	14 1 78 250	Klingenthal/ Sa., Stadt	08248	28,66	11 129	389
1 339	08 1 26 011	Bretzfeld	74626	64,69	11 128	172
1 340	03 2 54 020	Harsum	31177	49,92	11 117	223
1 341	06 5 32 003	Braunfels, Stadt	35619	47,29	11 114	235
1 342	08 2 36 071	Remchingen	75196	24,05	11 110	463
1 343	08 2 26 028	Heddesheim	68542	14,71	11 071	753
1 344	14 1 91 220	Löbnitz, Stadt	08294	19,48	11 062	570
1 345	08 1 15 024	Holzgerlingen, Stadt	71088	13,39	11 061	832
1 346	10 0 46 114	Nohfelden	66625	100,73	11 044	110
1 347	08 1 36 042	Lorch, Stadt	73547	34,29	11 039	323
1 348	08 1 15 015	Gärtringen	71116	20,21	11 038	546
1 349	16 0 77 032	Meuselwitz, Stadt	04610	26,12	11 035	423
1 350	03 1 57 005	Lengede	38268	34,09	11 005	324
1 351	09 1 87 182	Wasserburg a. Inn, Stadt	83512	18,80	10 996	585
1 352	08 2 16 009	Durmernheim	76448	26,15	10 980	421
1 353	13 0 58 034	Grevesmühlen, Stadt	23936	52,32	10 976	210
1 354	08 1 19 084	Welzheim, Stadt	73642	37,98	10 957	289
1 355	09 5 74 117	Burghann	90559	39,23	10 950	279
1 356	03 4 56 021	Schüttorf, Stadt	48465	11,23	10 949	978

1) * Bedeutet daß die Gemeinde mehrere Postleitzahlen hat;
die hier genannte ist diejenige des Verwaltungssitzes der Gemeinde.

5 Gemeinden mit 5 000 Einwohnern und mehr nach Einwohnergrößenklassen
mit ihrer Postleitzahl, Fläche, Bevölkerung und Bevölkerungsdichte am 01.01.1996

Lfd. Nr.	Schlüssel- nummer	Gemeinde	Post- leit- zahl 1)	Fläche km 2	Bevölkerung	Ein- wohner je km 2
1 357	08 2 15 099	Graben-Neudorf	76676	28,80	10 943	380
1 358	01 0 55 044	Scharbeutz	23683 *	51,76	10 940	212
1 359	06 4 39 002	Bad Schwalbach, Kreisstadt	65307	40,29	10 937	272
1 360	12 0 64 044	Bad Freienwalde (Oder), Stadt	16259	55,80	10 936	196
1 361	08 1 18 070	Steinheim an der Murr, Stadt	71711	23,20	10 923	471
1 362	13 0 54 013	Botzenburg/ Elbe, Stadt	19258	48,10	10 913	227
1 363	12 0 65 356	Zehdenick, Stadt	16792	50,72	10 904	215
1 364	08 4 17 025	Haigerloch, Stadt	72401	76,45	10 883	142
1 365	09 3 76 119	Burglengenfeld, Stadt	93133	82,84	10 883	131
1 366	05 5 66 072	Recke	49509	53,48	10 869	204
1 367	05 9 74 012	Ense	59469	51,08	10 869	213
1 368	12 0 64 428	Rüdersdorf b. Bln.	15562	38,15	10 856	285
1 369	09 1 84 134	Oberhaching	82041	26,60	10 840	408
1 370	06 4 40 023	Rosbach v.d. Höhe, Stadt	61191	45,33	10 831	239
1 371	08 2 35 006	Altensteig, Stadt	72213	53,22	10 829	204
1 372	03 4 53 008	Garrel	49681	113,23	10 829	96
1 373	01 0 62 009	Barsbüttel	22885	24,68	10 823	440
1 374	08 4 17 044	Meßstetten, Stadt	72469	76,82	10 820	141
1 375	01 0 59 120	Harrislee	24955	18,84	10 818	575
1 376	09 2 74 184	Vilsbiburg, Stadt	84137	68,89	10 815	157
1 377	08 3 15 047	Gundelfingen	79194	14,28	10 806	761
1 378	05 9 74 008	Bad Sassendorf	59505	63,44	10 800	170
1 379	08 4 16 048	Ammerbuch	72119	48,05	10 797	225
1 380	08 2 15 105	Linkenheim-Hochstetten	76351	23,60	10 791	457
1 381	03 4 55 027	Zetel	26340	81,26	10 788	133
1 382	07 1 32 006	Betzdorf, Stadt	57518	9,57	10 763	1 133
1 383	06 4 35 026	Schöneck	61137	21,49	10 763	503
1 384	05 3 58 052	Nörvenich	52388	66,01	10 760	163
1 385	09 7 73 144	Lauingen (Donau), Stadt	89415	44,29	10 753	243
1 386	09 1 86 137	Manching, Markt	85077	35,48	10 749	304
1 387	09 2 74 126	Ergolding, Markt	84030	37,10	10 747	290
1 388	05 5 58 008	Billerbeck, Stadt	48727	90,92	10 719	118
1 389	14 1 88 220	Oelsnitz/ Erzgeb., Stadt	09376	19,77	10 718	544
1 390	09 1 79 118	Eichenau	82223	6,96	10 715	1 553
1 391	05 5 58 020	Havixbeck	48329	52,98	10 711	202
1 392	06 5 32 009	Eschenburg	35713	45,76	10 708	234
1 393	07 2 31 502	Morbach	54497	122,16	10 699	88
1 394	08 3 26 005	Blumberg, Stadt	78176	98,58	10 695	109
1 395	06 4 31 007	Fürth	64658	38,41	10 685	278
1 396	08 1 19 042	Leutenbach	71397	14,73	10 667	726
1 397	09 4 78 165	Staffelstein, Stadt	96231	99,41	10 661	107
1 398	12 0 62 124	Elsterwerda, Stadt	04910	40,55	10 656	263
1 399	07 3 38 005	Böhl-Iggelheim	67459	32,83	10 656	325
1 400	05 5 54 032	Isselburg, Stadt	46419	42,73	10 644	249
1 401	05 5 66 092	Westerkappeln	49492	85,78	10 635	124
1 402	08 1 18 007	Besigheim, Stadt	74354	17,01	10 623	625
1 403	15 3 63 117	Tangermünde, Stadt	39590	22,00	10 610	482
1 404	09 1 71 113	Burgkirchen a.d. Alz	84508	42,94	10 604	247
1 405	08 3 17 034	Gengenbach, Stadt	77723	61,91	10 603	171
1 406	03 2 56 025	Rehburg-Loccum, Stadt	31628	99,91	10 602	106
1 407	09 4 79 169	Wunsiedel, Stadt	95632	54,89	10 600	193
1 408	01 0 55 028	Malente	23714	69,06	10 596	154
1 409	09 6 77 157	Marktheidenfeld, Stadt	97828	35,66	10 593	298
1 410	06 4 31 004	Birkenau	69488	24,56	10 578	432
1 411	06 4 36 009	Kriftel	65830	6,76	10 561	1 576
1 412	03 3 57 051	Visselhövede, Stadt	27374	158,81	10 559	66
1 413	08 1 25 056	Lauffen am Neckar, Stadt	74348	22,63	10 559	467
1 414	03 2 57 028	Obernkirchen, Stadt	31683	32,48	10 549	326
1 415	09 1 82 125	Miesbach, Stadt	83714	32,43	10 545	325
1 416	03 4 54 014	Geeste	49744	133,07	10 541	79
1 417	15 2 61 045	Querfurt, Stadt	06268	52,01	10 534	203
1 418	08 3 17 153	Rheinau, Stadt	77866	73,43	10 531	143
1 419	09 4 75 162	Rehau, Stadt	95111	80,33	10 526	131
1 420	08 1 18 051	Möglingen	71696	9,93	10 514	1 062
1 421	09 2 76 148	Zwiesel, Stadt	94227	41,15	10 513	256
1 422	05 5 54 040	Raesfeld	46348	57,81	10 510	182
1 423	09 7 72 177	Meitingen, Markt	86405	29,87	10 495	352
1 424	03 4 59 021	Hasbergen	49205	21,73	10 494	484
1 425	03 4 57 020	Uplengen	26670	148,83	10 485	70

1) * Bedeutet daß die Gemeinde mehrere Postleitzahlen hat;
die hier genannte ist diejenige des Verwaltungssitzes der Gemeinde.

5 Gemeinden mit 5 000 Einwohnern und mehr nach Einwohnergrößenklassen
mit ihrer Postleitzahl, Fläche, Bevölkerung und Bevölkerungsdichte am 01.01.1996

Lfd. Nr.	Schlüssel- nummer	Gemeinde	Post- leit- zahl 1)	Fläche km 2	Bevölkerung	Ein- wohner je km 2
1 426	08 1 16 047	Neuhausen auf den Fildern	73765	12,47	10 485	846
1 427	08 2 26 062	Oftersheim	68723	12,77	10 485	826
1 428	09 7 80 133	Oberstdorf, Markt	87561	230,10	10 485	46
1 429	06 4 33 009	Nauheim	64569	13,77	10 480	765
1 430	07 3 38 017	Limburgerhof	67117	9,00	10 479	1 164
1 431	13 0 53 087	Teterow, Stadt	17166	47,16	10 478	222
1 432	09 2 72 151	Waldkirchen, Stadt	94065	80,03	10 468	131
1 433	05 7 74 028	Lichtenau, Stadt	33165	192,17	10 461	54
1 434	01 0 58 034	Büdelsdorf	24782	6,23	10 459	1 687
1 435	06 4 31 017	Mörtenbach	69509	27,22	10 441	384
1 436	06 5 31 010	Laubach, Stadt	35321	97,01	10 439	108
1 437	08 4 35 052	Salem	88682	62,70	10 439	166
1 438	06 5 31 002	Biebertal	35444	43,92	10 431	238
1 439	13 0 57 009	Barth, Stadt	18356	40,65	10 429	257
1 440	05 9 74 004	Anröchte	59609	73,77	10 429	142
1 441	09 1 84 135	Hirschleibheim	85764	30,60	10 418	340
1 442	09 4 71 145	Hirschaid, Markt	96114	40,96	10 415	255
1 443	09 1 75 115	Ebersberg, Stadt	85560	40,83	10 413	255
1 444	08 1 25 086	Schwaigern, Stadt	74193	49,50	10 404	210
1 445	05 5 58 040	Rosendahl	48720	94,17	10 392	110
1 446	09 6 78 193	Werneck, Markt	97440	73,56	10 382	141
1 447	05 3 70 008	Gangelt	52538	48,73	10 367	213
1 448	14 1 82 150	Hainichen, Stadt	09661	48,04	10 359	216
1 449	12 0 63 208	Nauen, Stadt	14641	60,35	10 355	172
1 450	03 3 59 023	Harsefeld, Flecken	21698	51,80	10 355	200
1 451	06 5 31 013	Lollar, Stadt	35457	21,90	10 350	473
1 452	06 6 33 023	Schauenburg	34270	30,85	10 350	336
1 453	06 6 33 020	Niestetal	34266	22,15	10 333	468
1 454	08 2 15 100	Bad Schönborn	76669	24,09	10 317	430
1 455	09 1 84 138	Planegg	82152	9,40	10 317	1 098
1 456	09 5 73 120	Langenzenn, Stadt	90579	46,30	10 313	223
1 457	09 2 77 145	Simbach a. Inn, Stadt	84359	47,32	10 311	218
1 458	12 0 73 008	Angermünde, Stadt	16278	43,01	10 307	240
1 459	03 1 57 004	Lahstedt	31246	43,49	10 301	237
1 460	06 5 35 015	Schlitz, Stadt	36110	142,09	10 281	72
1 461	09 6 71 121	Goldbach, Markt	63773	10,97	10 270	942
1 462	14 1 93 520	Wilkau-Haßlau, Stadt	08112	5,73	10 266	1 801
1 463	07 1 41 029	Diez, Stadt	65582	12,44	10 255	827
1 464	06 5 31 016	Reiskirchen	35447	44,98	10 252	228
1 465	12 0 63 244	Premnitz, Stadt	14727	11,56	10 236	890
1 466	09 4 75 136	Helmbrechts, Stadt	95233	58,65	10 232	175
1 467	08 2 26 060	Nußloch	69226	13,59	10 231	758
1 468	06 4 39 013	Rüdesheim am Rhein, Stadt	65385	51,45	10 229	199
1 469	08 1 17 049	Süßen	73079	12,78	10 214	804
1 470	08 1 16 015	Denkendorf	73770	13,06	10 208	785
1 471	15 1 59 001	Aken (Elbe), Stadt	06385	59,89	10 186	170
1 472	06 5 35 013	Mücke	35325	86,23	10 180	118
1 473	06 5 32 014	Hüttenberg	35625	40,74	10 178	250
1 474	08 1 36 028	Heubach, Stadt	73540	25,81	10 173	394
1 475	08 3 15 076	Neuenburg am Rhein, Stadt	79395	44,12	10 172	231
1 476	07 1 37 216	Mülheim-Kärlich	56218	16,30	10 158	623
1 477	09 1 87 165	Raubling	83064	44,27	10 155	230
1 478	08 2 35 080	Wildberg, Stadt	72218	56,68	10 153	179
1 479	06 4 34 010	Steinbach (Taunus), Stadt	61449	4,40	10 151	2 307
1 480	09 2 74 113	Altdorf	84032	23,05	10 135	441
1 481	07 1 31 090	Grafschaft	53501	57,55	10 133	176
1 482	08 3 36 084	Steinen	79585	46,86	10 133	217
1 483	01 0 59 045	Kappeln, Stadt	24376	43,32	10 128	234
1 484	03 4 51 001	Apen	26689	76,71	10 117	132
1 485	05 9 74 032	Möhenesee	59519	123,37	10 114	82
1 486	09 1 84 146	Neubiberg	85579	5,76	10 112	1 774
1 487	01 0 60 092	Wahlstedt, Stadt	23812	15,74	10 096	643
1 488	09 7 77 121	Buchloe, Stadt	86807	36,16	10 092	280
1 489	08 4 25 071	Laichingen, Stadt	89150	69,84	10 083	144
1 490	08 2 36 072	Straubenhardt	75334	33,08	10 066	305
1 491	08 3 26 017	Furtwangen im Schwarzwald, Stadt	78120	82,57	10 055	122
1 492	14 1 77 030	Brand-Erbisdorf, Stadt	09618	24,45	10 047	412
1 493	16 0 75 073	Neustadt an der Orla, Stadt	07806	30,93	10 043	325
1 494	08 2 16 049	Sinzheim	76547	28,49	10 034	353

1) * Bedeutet daß die Gemeinde mehrere Postleitzahlen hat;
die hier genannte ist diejenige des Verwaltungssitzes der Gemeinde.

5 Gemeinden mit 5 000 Einwohnern und mehr nach Einwohnergrößenklassen
mit ihrer Postleitzahl, Fläche, Bevölkerung und Bevölkerungsdichte am 01.01.1996

Lfd. Nr.	Schlüssel- nummer	Gemeinde	Post- leit- zahl 1)	Fläche km 2	Bevölkerung	Ein- wohner je km 2
1 495	08 4 15 019	Eningen unter Achalm	72800	23,16	10 032	434
1 496	07 3 38 004	Bobenheim-Roxheim	67240	20,45	10 025	491
1 497	07 1 41 006	Bad Ems, Stadt	56130	15,36	10 024	655
1 498	06 4 35 001	Bad Orb, Stadt	63619	47,78	10 011	210
		zusammen	X	48 422,12	11 600 213	240

564 Gemeinden mit 7 000 bis unter 10 000 Einwohnern

1 499	06 4 35 027	Sinntal	36391	111,84	9 996	89
1 500	14 2 87 370	Sebnitz, Stadt	01855	24,72	9 989	404
1 501	09 1 84 122	Grünwald	82031	7,68	9 986	1 314
1 502	07 1 43 032	Höhr-Grenzhausen, Stadt	56203	15,88	9 985	632
1 503	01 0 55 033	Oldenburg in Holstein, Stadt	23758	39,66	9 984	252
1 504	06 5 33 008	Hünfelden	65597	62,70	9 983	159
1 505	08 1 19 041	Korb	71404	8,46	9 963	1 186
1 506	03 3 61 005	Kirchlinteln	27308	174,12	9 959	57
1 507	08 1 15 044	Schönaich	71101	14,16	9 954	706
1 508	10 0 44 121	Wallerfangen	66798	42,17	9 949	236
1 509	10 0 41 512	Großrosseln	66352	25,20	9 942	395
1 510	05 5 58 036	Olfen, Stadt	59399	52,42	9 936	190
1 511	09 3 77 154	Tirschenreuth, Stadt	95643	97,15	9 934	102
1 512	09 6 76 139	Miltenberg, Stadt	63897	60,18	9 933	165
1 513	10 0 45 115	Kirkel	66459	31,37	9 933	317
1 514	03 4 59 017	Fürstenau, Stadt	49584	78,62	9 930	126
1 515	09 2 78 118	Bogen, Stadt	94327	49,72	9 921	200
1 516	08 2 36 004	Birkenfeld	75217	19,04	9 916	522
1 517	09 3 76 141	Maxhütte-Haidhof, Stadt	93142	34,71	9 907	286
1 518	08 4 37 076	Mengen, Stadt	88512	49,78	9 901	199
1 519	03 3 53 032	Stelle	21435	38,49	9 896	258
1 520	03 4 62 005	Friedeburg	26446	163,57	9 864	60
1 521	03 4 55 020	Wangerland	26434	175,35	9 854	56
1 522	03 3 54 018	Lüchow (Wendland), Stadt	29439	89,11	9 837	110
1 523	16 0 65 003	Bad Frankenhausen/ Kyffhäuser, Stadt ..	06567	56,55	9 834	174
1 524	07 1 32 063	Kirchen (Sieg)	57548	39,59	9 817	249
1 525	03 1 53 008	Liebenburg	38704	78,36	9 803	125
1 526	07 3 37 038	Herxheim bei Landau/ Pfalz	76863	29,12	9 796	337
1 527	03 4 57 017	Ostthaulerfehn	26842	51,00	9 792	192
1 528	03 2 57 006	Bad Nenndorf	31542	23,23	9 788	422
1 529	08 3 35 028	Gottmadingen	78244	23,59	9 764	415
1 530	09 1 72 111	Ainring	83404	32,95	9 763	297
1 531	08 2 26 063	Plankstadt	68723	8,39	9 744	1 174
1 532	05 7 62 012	Borgentreich, Stadt	34434	138,56	9 743	70
1 533	03 2 54 014	Elze, Stadt	31008	47,59	9 737	205
1 534	06 6 31 006	Eichenzell	36124	55,97	9 727	174
1 535	08 2 15 059	Oberderdingen	75038	33,57	9 715	290
1 536	08 4 15 092	Lichtenstein	72805	34,24	9 714	284
1 537	09 1 75 127	Markt Schwaben, Markt	85570	10,87	9 708	899
1 538	06 6 36 001	Bad Sooden-Allendorf, Stadt	37242	73,52	9 680	132
1 539	09 7 71 142	Kissing	86438	23,12	9 679	419
1 540	06 4 37 009	Höchst i. Odw.	64739	30,51	9 676	317
1 541	05 3 58 044	Nideggen, Stadt	52385	64,98	9 675	149
1 542	09 1 87 130	Feldkirchen-Westerham	83620	52,32	9 652	185
1 543	08 2 26 107	Hirschberg an der Bergstraße	69493	12,35	9 644	784
1 544	12 0 68 264	Kyritz, Stadt	16866	68,60	9 640	141
1 545	03 4 59 022	Hilte am Teutoburger Wald	49176	52,60	9 640	183
1 546	05 7 66 060	Schieder-Schwalenberg, Stadt	32816	60,07	9 636	161
1 547	09 3 71 136	Kümmersbruck	92245	46,39	9 633	208
1 548	09 6 79 202	Veitshöchheim	97209	10,76	9 632	900
1 549	05 7 66 012	Barntrop, Stadt	32683	59,46	9 616	162
1 550	05 7 66 004	Augustdorf	32832	42,21	9 607	228
1 551	10 0 44 113	Nalbach	66809	22,46	9 601	429
1 552	09 3 72 126	Furth i. Wald, Stadt	93437	67,10	9 598	143
1 553	14 3 75 180	Waldheim, Stadt	04736	23,81	9 589	403
1 554	09 7 72 130	Diedorf	86420	33,22	9 565	288
1 555	09 1 87 162	Prien a. Chiemsee, Markt	83209	20,68	9 558	464
1 556	08 3 35 022	Engen, Stadt	78234	70,53	9 552	135
1 557	09 1 86 162	Wolnzach, Markt	85283	91,54	9 543	104

1) * Bedeutet daß die Gemeinde mehrere Postleitzahlen hat;
die hier genannte ist diejenige des Verwaltungssitzes der Gemeinde.

5 Gemeinden mit 5 000 Einwohnern und mehr nach Einwohnergrößenklassen
mit ihrer Postleitzahl, Fläche, Bevölkerung und Bevölkerungsdichte am 01.01.1996

Lfd. Nr.	Schlüssel- nummer	Gemeinde	Post- leit- zahl 1)	Fläche km 2	Bevölkerung	Ein- wohner je km 2
1 558	07 3 33 019	Eisenberg (Pfalz), Stadt	67304	18,71	9 525	509
1 559	08 1 15 042	Rutesheim	71277	16,24	9 515	587
1 560	09 1 75 135	Poing	85586	12,89	9 513	743
1 561	09 6 75 174	Völkach, Stadt	97332	60,43	9 500	157
1 562	08 4 26 097	Riedlingen, Stadt	88499	64,97	9 499	146
1 563	09 1 87 177	Stephanskirchen	83071	26,51	9 495	358
1 564	01 0 58 005	Altenholz	24161	19,51	9 493	487
1 565	05 3 82 052	Ruppichterath	53809	61,95	9 484	153
1 566	13 0 53 013	Bützow, Stadt	18246	33,51	9 479	283
1 567	08 1 18 067	Schwieberdingen	71701	14,87	9 458	639
1 568	03 3 61 003	Dörverden	27313	83,47	9 456	113
1 569	06 5 33 013	Runkel, Stadt	65594	43,72	9 447	216
1 570	09 5 73 114	Cadolzburg, Markt	90556	45,44	9 436	208
1 571	06 5 34 016	Neustadt (Hessen), Stadt	35279	56,89	9 431	166
1 572	06 5 34 021	Wetter (Hessen), Stadt	35083	104,56	9 429	90
1 573	12 0 67 440	Schöneiche b. Berlin	15566	16,63	9 428	568
1 574	06 4 38 003	Egelsbach	63329	14,82	9 421	637
1 575	06 6 36 011	Sontra, Stadt	36205	111,29	9 418	85
1 576	15 1 71 023	Gräfenhainichen, Stadt	06773	41,55	9 414	227
1 577	12 0 67 036	Beeskow, Stadt	15848	77,10	9 403	122
1 578	09 2 74 128	Essenbach	84051	83,57	9 403	113
1 579	06 4 33 004	Gernsheim, Stadt	64579	40,11	9 399	234
1 580	09 6 79 147	Höchberg, Markt	97204	7,55	9 393	1 252
1 581	08 3 15 064	Kirchzarten	79199	21,14	9 390	445
1 582	07 1 37 226	Vallendar, Stadt	56179	13,22	9 387	711
1 583	15 1 51 009	Coswig (Anhalt), Stadt	06869	21,70	9 383	432
1 584	03 2 55 008	Delligsen, Flecken	31073	36,01	9 383	261
1 585	07 3 35 022	Landstuhl, Sickingenstadt	66849	15,35	9 376	613
1 586	08 1 16 070	Weilheim an der Teck, Stadt	73235	26,51	9 366	353
1 587	14 2 85 090	Gröditz, Stadt	01609	7,80	9 363	1 200
1 588	01 0 54 151	Westerland, Stadt	25980	10,46	9 362	900
1 589	16 0 74 041	Hermisdorf, Stadt	07629	7,53	9 361	1 248
1 590	08 3 17 005	Appenweiler	77767	38,03	9 348	246
1 591	09 7 74 121	Burgau, Stadt	89331	25,92	9 342	361
1 592	08 2 36 076	Königsbach-Stein	75203	33,72	9 334	277
1 593	08 1 19 055	Plüderhausen	73655	26,13	9 332	358
1 594	13 0 52 050	Malchin, Stadt	17139	39,44	9 330	237
1 595	09 1 76 126	Galmersheim, Markt	85080	28,22	9 327	331
1 596	03 4 53 005	Emstek	49685	108,10	9 319	86
1 597	05 9 58 016	Eslohe (Sauerland)	59889	113,30	9 311	82
1 598	05 7 58 028	Rödinghausen	32289	36,27	9 308	257
1 599	07 1 33 052	Kirn, Stadt	55606	16,52	9 302	564
1 600	06 4 39 007	Hünstetten	65510	50,56	9 298	184
1 601	01 0 56 002	Barmstedt, Stadt	25355	17,16	9 297	544
1 602	09 3 71 113	Auerbach i.d. OPf., Stadt	91275	70,24	9 296	132
1 603	09 1 81 114	Dießen a. Ammersee, Markt	86911	82,64	9 296	113
1 604	03 3 55 001	Adendorf	21365	16,08	9 290	581
1 605	05 5 58 028	Nordkirchen	59394	52,38	9 283	177
1 606	09 5 73 125	Roßtal, Markt	90574	44,41	9 281	209
1 607	03 3 56 011	Worpswede	27726	76,13	9 280	122
1 608	06 5 32 008	Ehringshausen	35630	45,43	9 280	204
1 609	06 4 40 019	Ortenberg, Stadt	63683	54,70	9 276	170
1 610	09 1 71 132	Töging a. Inn, Stadt	84513	13,72	9 245	675
1 611	09 7 80 112	Altusried, Markt	87452	91,67	9 233	101
1 612	06 5 33 018	Weilmünster, Marktflecken	35789	77,42	9 226	119
1 613	03 1 57 002	Hohenhameln	31249	69,42	9 220	133
1 614	10 0 46 115	Nonnweiler	66620	66,76	9 218	138
1 615	09 7 75 139	Elchingen	89275	24,87	9 215	372
1 616	14 1 88 260	Zwönitz, Stadt	08297	34,13	9 214	270
1 617	06 4 35 018	Linsengericht	63589	29,82	9 208	309
1 618	09 1 88 141	Tutzing	82327	35,63	9 205	259
1 619	09 6 76 122	Erlenbach a. Main, Stadt	63906	15,70	9 202	586
1 620	06 4 37 001	Bad König, Stadt	64732	46,73	9 193	197
1 621	08 1 16 081	Aichtal, Stadt	72631	23,64	9 178	389
1 622	16 0 75 098	Schleiz, Stadt	07907	73,69	9 163	124
1 623	03 4 56 025	Wietmarschen	49835	118,91	9 161	77
1 624	05 5 66 088	Tecklenburg, Stadt	49545	70,31	9 159	130
1 625	08 1 25 058	Leingarten	74211	23,48	9 153	391
1 626	03 2 54 017	Giesen	31180	33,91	9 146	270

1) * Bedeutet daß die Gemeinde mehrere Postleitzahlen hat;
die hier genannte ist diejenige des Verwaltungssitzes der Gemeinde.

5 Gemeinden mit 5 000 Einwohnern und mehr nach Einwohnergrößenklassen
mit ihrer Postleitzahl, Fläche, Bevölkerung und Bevölkerungsdichte am 01.01.1996

Lfd. Nr.	Schlüssel- nummer	Gemeinde	Post- leit- zahl 1)	Fläche km 2	Bevölkerung	Ein- wohner je km 2
1 627	05 1 54 064	Weeze	47652	79,50	9 134	115
1 628	03 4 54 054	Twist	49767	105,63	9 132	86
1 629	08 2 15 107	Oberhausen-Rheinhausen	68794	18,95	9 132	483
1 630	01 0 55 021	Heiligenhafen, Stadt	23774	18,12	9 119	504
1 631	16 0 76 079	Weida, Stadt	07570	12,58	9 117	729
1 632	03 3 57 016	Gnarrenburg	27442	122,90	9 116	74
1 633	14 1 78 170	Falkenstein/ Vogtl., Stadt	08223	16,96	9 100	538
1 634	03 3 55 009	Bleckede, Stadt	21354	139,71	9 084	65
1 635	08 4 15 014	Dettingen an der Erms	72581	15,82	9 080	575
1 636	05 5 66 064	Nordwalde	48356	51,26	9 071	177
1 637	09 2 72 120	Grafenau, Stadt	94481	63,80	9 064	142
1 638	08 1 15 051	Weil im Schönbuch	71093	26,13	9 062	347
1 639	08 2 35 008	Bad Liebenzell, Stadt	75378	33,80	9 049	268
1 640	03 1 51 025	Sassenburg	38524	88,39	9 045	102
1 641	12 0 62 224	Herzberg/Elster, Stadt	04916	44,46	9 041	204
1 642	03 1 52 009	Friedland	37133	75,68	9 039	120
1 643	09 4 75 156	Nailla, Stadt	95119	37,05	9 037	244
1 644	06 4 37 013	Reichelsheim (Odenwald)	64385	58,21	9 026	155
1 645	03 1 52 011	Gleichen	37130	128,92	9 020	70
1 646	06 4 40 024	Wölfersheim	61200	43,15	9 016	209
1 647	03 4 59 015	Dissen am Teutoburger Wald, Stadt	49201	31,90	9 010	282
1 648	03 3 51 012	Hambühren	29313	56,68	9 006	159
1 649	03 4 59 029	Ostercappeln	49179	100,19	8 996	90
1 650	05 3 70 024	Selfkant	52538	42,08	8 980	214
1 651	08 4 17 008	Bisingen	72406	32,84	8 980	274
1 652	14 3 79 160	Engelsdorf	04439	21,00	8 979	428
1 653	12 0 64 380	Petershagen/Eggersdorf	15370	17,20	8 974	522
1 654	06 6 33 008	Fuldabrück	34277	17,85	8 965	504
1 655	05 7 62 040	Willebadessen, Stadt	34439	128,13	8 959	70
1 656	06 5 34 008	Ebsdorfergrund	35085	72,85	8 957	123
1 657	08 1 16 020	Frickenhausen	72636	11,35	8 957	793
1 658	03 4 54 010	Emsbüren	48488	139,29	8 942	64
1 659	09 1 73 135	Lenggries	83661	242,88	8 940	37
1 660	09 1 88 124	Herrsching a. Ammersee	82211	20,87	8 931	429
1 661	08 1 15 001	Aidlingen	71134	26,56	8 920	337
1 662	01 0 55 042	Timmendorfer Strand	23669	20,12	8 918	444
1 663	14 2 87 360	Schönfeld-Weißig	01474	41,18	8 916	217
1 664	03 4 60 010	Visbek	49429	84,07	8 908	106
1 665	03 4 55 014	Sande	26452	44,86	8 900	199
1 666	05 9 54 004	Breckerfeld, Stadt	58339	58,68	8 892	152
1 667	09 5 71 165	Heilsbronn, Stadt	91560	62,21	8 882	143
1 668	08 1 35 032	Steinheim am Albuch	89555	82,42	8 876	108
1 669	05 3 58 040	Merzenich	52399	37,92	8 873	234
1 670	03 4 56 014	Neuenhaus, Stadt	49828	31,31	8 867	283
1 671	08 2 15 103	Karlsdorf-Neuthard	76689	14,01	8 856	633
1 672	03 4 61 004	Elsfleth, Stadt	26931	115,15	8 852	77
1 673	08 1 16 079	Lenningen	73252	41,44	8 848	214
1 674	08 2 35 065	Schömburg	75328	37,22	8 821	237
1 675	09 6 76 145	Obernburg a. Main, Stadt	63785	24,82	8 820	356
1 676	06 5 34 003	Bad Endbach	35080	39,84	8 819	222
1 677	08 1 16 035	Köngen	73257	12,52	8 818	705
1 678	09 1 86 122	Geisenfeld, Stadt	85290	88,35	8 817	100
1 679	06 4 32 001	Alsbach-Hähnlein	64665	15,78	8 807	561
1 680	09 5 74 157	Schwarzenbruck	90592	22,21	8 806	397
1 681	03 1 56 003	Bad Sachsa, Stadt	37441	33,13	8 804	266
1 682	10 0 46 111	Freisen	66629	48,04	8 800	183
1 683	08 1 25 069	Neuenstadt am Kocher, Stadt	74196	41,18	8 788	214
1 684	08 4 36 008	Aulendorf, Stadt	88326	52,36	8 777	168
1 685	03 3 60 002	Bad Bevensen, Stadt	29549	47,99	8 767	183
1 686	07 1 32 117	Wissen, Stadt	57537	34,88	8 766	252
1 687	05 3 66 020	Hellenthal	53940	137,82	8 758	64
1 688	09 1 81 128	Kaufering	86916	17,64	8 748	497
1 689	08 2 15 090	Weingarten (Baden)	76356	29,40	8 745	297
1 690	09 1 74 131	Markt Indersdorf, Markt	85229	68,42	8 744	128
1 691	01 0 62 023	Großhansdorf	22927	11,20	8 741	780
1 692	01 0 53 129	Wentorf bei Hamburg	21465	6,87	8 736	1 285
1 693	06 4 40 017	Niddatal, Stadt	61194	40,24	8 732	217
1 694	05 3 70 032	Waldfeucht	52525	30,27	8 724	289
1 695	09 1 72 134	Telsendorf, Markt	83317	86,76	8 716	101

1) * Bedeutet daß die Gemeinde mehrere Postleitzahlen hat;
die hier genannte ist diejenige des Verwaltungssitzes der Gemeinde.

5 Gemeinden mit 5 000 Einwohnern und mehr nach Einwohnergrößenklassen
mit ihrer Postleitzahl, Fläche, Bevölkerung und Bevölkerungsdichte am 01.01.1996

Lfd. Nr.	Schlüssel- nummer	Gemeinde	Post- leit- zahl 1)	Fläche km 2	Bevölkerung	Ein- wohner je km 2
1 696	08 4 37 078	Meßkirch, Stadt	88605	76,22	8 711	114
1 697	03 1 57 008	Wendeburg	38176	59,97	8 705	145
1 698	14 2 80 440	Weinböhla	01689	19,01	8 699	458
1 699	16 0 63 092	Wutha-Farnroda	99848	36,54	8 697	238
1 700	03 1 52 026	Staufenberg	34355	77,55	8 689	112
1 701	05 5 70 032	Ostbevern	48346	89,00	8 686	98
1 702	05 5 70 024	Everswinkel	48351	68,72	8 684	126
1 703	14 1 88 160	Lugau/ Erzgeb., Stadt	09385	6,32	8 681	1 378
1 704	08 3 16 017	Herbolzheim, Stadt	79336	35,48	8 679	245
1 705	06 6 32 009	Heringen (Werra), Stadt	36266	61,18	8 668	142
1 706	07 3 35 038	Ramstein-Miesenbach, Stadt	66877	43,02	8 658	201
1 707	14 3 74 020	Bad Dübén, Stadt	04849	24,52	8 657	353
1 708	08 2 36 070	Keltern	75210	29,84	8 657	291
1 709	03 2 54 029	Schellerten	31174	80,02	8 644	108
1 710	09 1 71 125	Neuötting, Stadt	84524	25,86	8 643	335
1 711	14 1 88 240	Thalheim/ Erzgeb., Stadt	09380	10,92	8 640	793
1 712	06 4 31 003	Biblis	68647	40,44	8 629	214
1 713	12 0 71 244	Kolkwitz	03099	104,00	8 622	83
1 714	03 1 55 010	Nörten-Hardenberg, Flecken	37176	54,10	8 621	159
1 715	08 1 15 029	Magstadt	71106	19,12	8 616	451
1 716	09 7 80 143	Waltenhofen	87448	59,75	8 616	144
1 717	01 0 62 090	Ammersbek	22949	17,71	8 613	487
1 718	06 5 32 015	Lahnau	35633	23,93	8 611	360
1 719	14 3 79 260	Groitzsch, Stadt	04539	70,05	8 609	123
1 720	09 7 75 134	Nersingen	89278	24,39	8 609	354
1 721	08 4 15 060	Pliezhausen	72124	17,30	8 607	498
1 722	07 1 31 006	Bad Breisig, Stadt	53498	19,94	8 600	432
1 723	08 1 36 050	Oberkochen, Stadt	73447	23,56	8 592	366
1 724	05 7 66 024	Dörentrup	32694	49,79	8 587	173
1 725	08 3 17 151	Neuried	77743	57,85	8 576	148
1 726	05 5 66 044	Lienen	49536	73,26	8 575	117
1 727	08 3 17 141	Willstätt	77731	55,26	8 574	155
1 728	09 2 76 144	Viechtach, Stadt	94234	62,49	8 573	137
1 729	09 1 84 139	Pullach i. Isartal	82049	7,41	8 572	1 158
1 730	05 7 74 004	Altenbeken	33184	76,22	8 571	112
1 731	06 5 33 004	Dornburg	65599	33,21	8 560	258
1 732	08 3 16 012	Endingen am Kaiserstuhl, Stadt	79346	26,72	8 555	320
1 733	08 4 36 052	Kißlegg	88353	92,40	8 547	93
1 734	14 3 79 460	Markranstädt, Stadt	04420	33,74	8 537	253
1 735	06 4 34 012	Wehrheim	61273	38,38	8 533	223
1 736	08 3 16 020	Kenzingen, Stadt	79341	36,93	8 526	231
1 737	05 1 54 040	Kranenburg	47559	76,95	8 526	111
1 738	09 4 75 168	Schwarzenbach a.d. Saale, Stadt	95126	58,81	8 514	145
1 739	15 2 68 011	Hohenmölsen, Stadt	06679	16,56	8 514	516
1 740	03 3 54 004	Dannenberg (Elbe), Stadt	29451	76,27	8 510	112
1 741	08 4 25 031	Dornstadt	89160	59,24	8 510	144
1 742	14 2 90 080	Dippoldiswalde, Stadt	01744	51,21	8 509	166
1 743	14 3 75 070	Hartha, Stadt	04746	37,17	8 507	229
1 744	09 2 75 124	Griesbach i. Rottal, Stadt	94086	70,19	8 503	121
1 745	09 6 76 121	Elsenfeld, Markt	63820	24,37	8 482	349
1 746	14 1 93 160	Kirchberg, Stadt	08107	16,00	8 476	530
1 747	05 3 58 016	Hürtgenwald	52393	87,99	8 474	96
1 748	06 6 31 008	Fliesen	36103	49,65	8 472	171
1 749	03 4 60 008	Steinfeld (Oldenburg)	49439	59,82	8 466	142
1 750	05 7 54 004	Borgholzhausen, Stadt	33829	55,84	8 463	152
1 751	05 5 54 060	Südlohn	46354	45,54	8 460	186
1 752	09 1 71 117	Garching a.d. Alz	84518	25,87	8 453	328
1 753	09 4 71 159	Memmelsdorf	96117	26,23	8 452	323
1 754	09 4 71 140	Hallstadt, Stadt	96103	14,52	8 448	583
1 755	07 3 39 009	Budenheim	55257	10,61	8 447	797
1 756	05 5 66 004	Altenberge	48341	62,53	8 445	135
1 757	06 6 34 007	Gudensberg, Stadt	34281	46,50	8 440	182
1 758	06 4 40 007	Florstadt	61197	39,60	8 440	213
1 759	08 1 19 068	Schwaikheim	71409	9,22	8 437	917
1 760	15 3 63 089	Osterburg (Altmark), Stadt	39606	40,03	8 429	211
1 761	03 3 51 013	Hermannsburg	29320	118,61	8 414	71
1 762	14 1 78 540	Rodewisch, Stadt	08228	26,88	8 407	314
1 763	09 1 80 123	Mittenwald, Markt	82481	132,85	8 402	63
1 764	07 2 33 501	Daun, Stadt	54550	48,97	8 401	172

1) * Bedeutet daß die Gemeinde mehrere Postleitzahlen hat;
die hier genannte ist diejenige des Verwaltungssitzes der Gemeinde.

5 Gemeinden mit 5 000 Einwohnern und mehr nach Einwohnergrößenklassen
mit ihrer Postleitzahl, Fläche, Bevölkerung und Bevölkerungsdichte am 01.01.1996

Lfd. Nr.	Schlüssel- nummer	Gemeinde	Post- leit- zahl 1)	Fläche km 2	Bevölkerung	Ein- wohner je km 2
1 765	03 1 55 008	Kreiensen	37547	65,25	8 394	129
1 766	08 2 16 008	Bühlertal	77830	17,68	8 392	477
1 767	09 5 74 156	Schwaig b. Nürnberg	90571	5,99	8 389	1 422
1 768	06 4 32 021	Schaaheim	64850	32,16	8 381	261
1 769	06 6 31 011	Großenlöder	36137	73,92	8 365	113
1 770	09 1 75 124	Kirchseeon, Markt	85614	17,91	8 365	467
1 771	03 4 54 057	Werlte	49757	63,76	8 362	131
1 772	08 3 15 132	March	79232	17,78	8 354	472
1 773	03 4 52 007	Großheide	26532	69,32	8 353	121
1 774	13 0 52 074	Stavenhagen, Reuterstadt, Stadt	17153	40,78	8 329	205
1 775	14 3 75 160	Roßwein, Stadt	04741	29,14	8 328	286
1 776	08 3 37 066	Laufenburg (Baden), Stadt	79725	23,58	8 325	354
1 777	09 6 71 140	Mainaschaff	63814	7,24	8 319	1 155
1 778	08 2 15 089	Walzbachtal	75045	36,72	8 315	227
1 779	09 2 73 116	Bad Abbach, Markt	93077	55,33	8 315	150
1 780	03 1 55 005	Hardeggen, Stadt	37181	83,86	8 314	99
1 781	03 4 60 004	Goldenstedt	49424	88,50	8 307	94
1 782	09 7 73 182	Wertingen, Stadt	86637	51,86	8 298	160
1 783	03 4 55 025	Bockhorn	26345	76,94	8 297	108
1 784	07 3 34 013	Kandel, Stadt	76870	26,64	8 292	312
1 785	05 3 66 008	Blankenheim	53945	148,56	8 292	56
1 786	09 6 78 174	Schonungen	97453	80,86	8 289	103
1 787	06 6 34 004	Frielendorf	34621	85,82	8 272	96
1 788	05 3 58 056	Titz	52445	68,58	8 269	121
1 789	08 1 15 048	Waldenbuch, Stadt	71111	22,70	8 267	364
1 790	03 2 54 032	Söhlde	31185	57,08	8 256	145
1 791	09 6 71 124	Haibach	63808	7,35	8 254	1 131
1 792	08 1 26 069	Pfedelbach	74629	41,29	8 242	200
1 793	03 3 52 022	Hemmoor, Stadt	21745	45,08	8 213	183
1 794	15 2 61 033	Leuna, Stadt	06237	12,69	8 205	651
1 795	12 0 66 320	Vetschau, Stadt	03226	18,09	8 203	456
1 796	05 9 58 028	Medebach, Stadt	59964	126,05	8 200	65
1 797	16 0 73 005	Bad Blankenburg, Stadt	07422	35,57	8 197	231
1 798	09 1 77 139	Taufkirchen (Vils)	84416	70,18	8 196	117
1 799	05 7 66 064	Schlangen	33189	75,98	8 194	108
1 800	08 1 36 045	Neresheim, Stadt	73450	118,56	8 191	69
1 801	16 0 74 044	Kahla, Stadt	07768	7,97	8 189	1 037
1 802	12 0 60 288	Zepernick	16341	13,00	8 180	629
1 803	01 0 62 053	Oststeinbek	22113	11,37	8 179	724
1 804	09 3 76 149	Nittenau, Stadt	93149	93,13	8 175	88
1 805	07 3 35 003	Bruchmühlbach-Miesau	66892	26,88	8 165	305
1 806	09 5 74 155	Schnaittach, Markt	91220	49,36	8 165	166
1 807	08 2 26 010	Dielheim	69234	22,68	8 146	360
1 808	14 3 83 020	Bad Lausick, Stadt	04651	57,53	8 142	142
1 809	13 0 62 012	Eggesin, Stadt	17367	87,99	8 136	93
1 810	14 3 75 090	Leisnig, Stadt	04703	29,98	8 132	272
1 811	14 2 72 340	Sohland a.d. Spree	02689	37,27	8 132	219
1 812	09 6 72 135	Münnerstadt, Stadt	97702	93,12	8 129	87
1 813	08 1 25 063	Möckmühl, Stadt	74219	49,60	8 122	164
1 814	06 4 36 012	Sulzbach (Taunus)	65843	7,85	8 117	1 041
1 815	05 9 70 012	Erndtebrück	57339	70,86	8 116	115
1 816	09 3 75 148	Hemau, Stadt	93155	122,30	8 106	66
1 817	09 7 74 143	Ichenhausen, Stadt	89335	34,23	8 104	237
1 818	08 1 15 016	Gäufelden	71126	20,07	8 098	405
1 819	08 4 26 014	Bad Schussenried, Stadt	88427	55,01	8 092	147
1 820	09 6 77 114	Arnstein, Stadt	97450	112,17	8 092	72
1 821	06 4 38 007	Mainhausen	63533	17,92	8 091	452
1 822	07 3 31 055	Osthofen, Stadt	67574	18,63	8 088	435
1 823	07 3 37 005	Bad Bergzabern, Stadt	76887	10,71	8 086	756
1 824	09 3 73 112	Berching, Stadt	92334	131,13	8 085	62
1 825	06 4 34 009	Schmitten	61389	35,50	8 074	227
1 826	01 0 61 049	Kellinghusen, Stadt	25548	18,81	8 066	429
1 827	03 4 53 006	Essen (Oldenburg)	49632	97,98	8 055	82
1 828	07 1 37 069	Mendig, Stadt	56743	23,79	8 052	340
1 829	08 1 18 060	Oberstenfeld	71720	21,10	8 044	381
1 830	06 4 31 019	Rimbach	64668	23,16	8 042	348
1 831	09 1 76 114	Beilngries, Stadt	92339	100,12	8 037	80
1 832	01 0 62 061	Reinfeld (Holstein), Stadt	23858	17,36	8 033	464
1 833	03 2 52 004	Coppenbrügge, Flecken	31863	89,81	8 025	89

1) * Bedeutet daß die Gemeinde mehrere Postleitzahlen hat;
die hier genannte ist diejenige des Verwaltungssitzes der Gemeinde.

5 Gemeinden mit 5 000 Einwohnern und mehr nach Einwohnergrößenklassen
mit ihrer Postleitzahl, Fläche, Bevölkerung und Bevölkerungsdichte am 01.01.1996

Lfd. Nr.	Schlüssel- nummer	Gemeinde	Post- leit- zahl 1)	Fläche km 2	Bevölkerung	Ein- wohner je km 2
1 834	06 5 35 009	Homberg (Ohm), Stadt	35315	88,02	8 024	91
1 835	07 3 38 023	Römerberg	67354	27,86	8 011	288
1 836	09 6 71 114	Karlstein a. Main	63791	12,68	8 008	636
1 837	09 7 79 201	Rain, Stadt	86641	77,11	8 005	104
1 838	08 4 26 087	Ochsenhausen, Stadt	88416	59,96	8 003	134
1 839	09 3 76 147	Neunburg vorm Wald, Stadt	92431	110,37	7 998	73
1 840	14 3 79 750	Zwenkau, Stadt	04442	36,72	7 984	218
1 841	06 4 35 003	Biebergemünd	63599	78,54	7 983	102
1 842	08 1 16 076	Aichwald	73773	14,68	7 976	546
1 843	14 1 82 350	Rochlitz, Stadt	09306	23,72	7 972	336
1 844	09 1 72 116	Berchtesgaden, Markt	83471	34,78	7 969	230
1 845	06 6 36 004	Großalmerode, Stadt	37247	37,62	7 961	212
1 846	06 5 33 014	Selters (Taunus)	65618	40,47	7 943	197
1 847	09 7 78 186	Ottobeuren, Markt	87724	56,09	7 936	142
1 848	13 0 55 020	Friedland, Stadt	17098	53,93	7 935	147
1 849	09 3 75 175	Nittendorf	93152	32,89	7 931	242
1 850	12 0 61 572	Zeuthen	15738	12,65	7 923	629
1 851	09 6 72 117	Burkardroth, Markt	97705	60,45	7 921	131
1 852	06 6 35 021	Waldeck, Stadt	34513	115,73	7 918	68
1 853	06 4 39 005	Heidenrod	65321	95,93	7 914	83
1 854	09 3 77 158	Waldsassen, Stadt	95652	66,55	7 912	119
1 855	12 0 72 016	Blankenfelde	15827	12,26	7 899	647
1 856	12 0 62 092	Doberlug-Kirchhain, Stadt	03253	48,18	7 896	164
1 857	14 1 91 180	Johanngeorgenstadt, Stadt	08349	29,60	7 894	267
1 858	03 4 59 005	Bad Laer	49196	46,85	7 893	169
1 859	14 1 78 680	Treuen, Stadt	08233	26,37	7 888	300
1 860	09 1 82 119	Hausham	83734	22,29	7 887	355
1 861	12 0 66 296	Schwarzheide/N.L., Stadt	01987	33,22	7 881	237
1 862	14 2 72 390	Wilthen, Stadt	02681	17,06	7 879	463
1 863	07 3 34 001	Bellheim	76756	20,43	7 876	386
1 864	08 1 19 076	Urbach	73660	20,76	7 868	380
1 865	09 1 84 127	Höhenkirchen-Siegertsbrunn	85635	15,19	7 864	521
1 866	13 0 56 041	Malchow, Stadt	17213	44,60	7 856	176
1 867	09 1 75 139	Zorneding	85604	23,74	7 840	331
1 868	05 3 58 060	Vettweiß	52391	83,09	7 834	94
1 869	09 4 76 146	Küps, Markt	96328	35,65	7 825	220
1 870	06 5 31 007	Heuchelheim	35452	10,57	7 810	744
1 871	03 4 61 009	Stadland	26935 *	113,39	7 809	69
1 872	08 4 16 023	Kusterdingen	72127	24,24	7 807	323
1 873	14 1 78 290	Lengenfeld, Stadt	08485	30,71	7 805	254
1 874	14 3 79 360	Kitzscher, Stadt	04567	18,04	7 805	434
1 875	06 6 33 001	Ahnatal	34292	18,03	7 790	433
1 876	09 5 76 113	Allersberg, Markt	90584	59,64	7 778	131
1 877	08 3 17 146	Zell am Harmersbach, Stadt	77736	36,44	7 775	214
1 878	09 6 71 136	Kleinostheim	63801	13,90	7 774	559
1 879	12 0 69 020	Belzig, Stadt	14806	37,14	7 769	209
1 880	06 5 31 017	Staufenberg, Stadt	35460	28,11	7 767	276
1 881	08 1 19 087	Aspach	71546	35,46	7 765	219
1 882	08 3 36 014	Efringen-Kirchen	79588	43,74	7 765	178
1 883	01 0 55 001	Ahrensböck	23623	95,38	7 758	81
1 884	08 1 18 021	Großbottwar, Stadt	71723	25,85	7 747	300
1 885	12 0 64 136	Fredersdorf-Vogelsdorf	15370	16,36	7 740	475
1 886	05 1 54 056	Uedem	47589	60,94	7 733	127
1 887	05 7 54 024	Langenberg	33449	38,31	7 719	202
1 888	08 1 25 046	Ilsfeld	74360	26,18	7 709	295
1 889	08 1 35 025	Königsbronn	89551	45,46	7 707	170
1 890	09 4 71 195	Strullendorf	96129	31,69	7 705	244
1 891	09 7 77 159	Pfronten	87459	62,38	7 699	124
1 892	12 0 61 540	Wildau	15745	9,09	7 697	855
1 893	06 6 33 005	Calden	34379	54,84	7 693	140
1 894	09 6 79 180	Rimpar, Markt	97222	36,42	7 681	211
1 895	10 0 46 113	Namorn	66640	26,00	7 678	295
1 896	06 6 34 025	Wabern	34590	51,41	7 676	149
1 897	08 1 17 042	Salach	73084	8,32	7 674	925
1 898	07 3 34 025	Rülzheim	76761	16,66	7 670	462
1 899	01 0 57 025	Heikendorf	24226	14,76	7 669	522
1 900	10 0 44 122	Bous	66359	7,61	7 665	1 009
1 901	08 2 36 043	Neuenbürg, Stadt	75305	28,17	7 651	272
1 902	08 3 36 045	Kandern, Stadt	79400	62,27	7 650	123

1) * Bedeutet daß die Gemeinde mehrere Postleitzahlen hat;
die hier genannte ist diejenige des Verwaltungssitzes der Gemeinde.

5 Gemeinden mit 5 000 Einwohnern und mehr nach Einwohnergrößenklassen
mit ihrer Postleitzahl, Fläche, Bevölkerung und Bevölkerungsdichte am 01.01.1996

Lfd. Nr.	Schlüssel- nummer	Gemeinde	Post- leit- zahl 1)	Fläche km 2	Bevölkerung	Ein- wohner je km 2
1 903	09 3 72 171	Waldmünchen, Stadt	93449	101,16	7 634	76
1 904	08 2 25 032	Hardheim	74736	87,02	7 633	88
1 905	05 3 58 020	Inden	52459	35,92	7 624	212
1 906	07 3 40 038	Rodalben, Stadt	66976	15,69	7 620	488
1 907	03 3 51 023	Wietze	29323	62,94	7 616	121
1 908	06 4 36 010	Liederbach am Taunus	65835	6,20	7 615	1 228
1 909	08 1 19 086	Winterbach	73650	17,10	7 599	444
1 910	14 3 79 090	Böhlitz-Ehrenberg	04430	8,66	7 588	882
1 911	06 5 32 010	Greifenstein	35753	67,42	7 586	113
1 912	08 4 16 015	Gomaringen	72810	17,30	7 583	438
1 913	09 5 71 180	Neuendettelsau	91564	33,77	7 583	225
1 914	06 6 31 007	Eiterfeld	36132	89,83	7 579	84
1 915	05 5 54 024	Heek	48619	68,97	7 578	110
1 916	09 3 73 126	Freystadt, Stadt	92342	80,56	7 556	94
1 917	09 1 89 145	Siegsdorf	83313	57,00	7 554	133
1 918	03 1 55 007	Katlenburg-Lindau	37191	71,47	7 551	106
1 919	09 3 74 162	Vohenstrauß, Stadt	92648	74,06	7 547	102
1 920	09 3 77 141	Mitterteich, Stadt	95666	39,44	7 547	192
1 921	03 2 51 044	Wagenfeld	49419	117,35	7 543	64
1 922	06 4 35 015	Hasselroth	63594	18,92	7 543	399
1 923	13 0 54 081	Neustadt-Glewe, Stadt	19306	93,92	7 542	80
1 924	09 6 71 155	Stockstadt a. Main	63811	18,87	7 542	401
1 925	08 2 35 007	Althengstett	75382	19,16	7 533	394
1 926	01 0 51 074	Meldorf, Stadt	25704	21,28	7 531	355
1 927	09 2 75 122	Fürstentzell, Markt	94081	79,33	7 511	95
1 928	15 3 64 003	Ballenstedt, Stadt	06493	43,25	7 507	174
1 929	07 3 37 501	Annweiler am Trifels, Stadt	76855	39,87	7 497	188
1 930	09 6 74 130	Ebern, Stadt	96106	95,02	7 496	79
1 931	05 9 62 020	Herscheid	58849	58,92	7 492	127
1 932	07 1 32 050	Herdorf, Stadt	57562	18,01	7 489	416
1 933	06 6 34 017	Neukirchen, Stadt	34626	66,26	7 482	113
1 934	08 2 16 024	Kuppenheim, Stadt	76456	18,08	7 473	415
1 935	14 1 82 330	Penig, Stadt	09322	14,47	7 465	518
1 936	03 1 55 006	Kalefeld	37589	84,12	7 460	89
1 937	06 5 33 006	Elz	65604	16,86	7 449	443
1 938	05 3 54 024	Roetgen	52159	39,11	7 443	190
1 939	08 3 35 035	Hilzingen	78247	53,02	7 439	140
1 940	08 1 25 098	Untergruppenbach	74199	27,27	7 438	273
1 941	06 4 40 009	Gedern, Stadt	63688	75,24	7 424	99
1 942	08 1 16 058	Reichenbach an der Fils	73262	7,43	7 424	1 003
1 943	14 1 78 330	Markneukirchen, Stadt	08258	36,93	7 420	201
1 944	07 3 39 042	Nieder-Olm	55268	11,23	7 419	662
1 945	09 7 73 136	Gundelfingen a.d. Donau, Stadt	89423	53,97	7 417	138
1 946	09 1 72 117	Bischofswiesen	83483	34,46	7 416	216
1 947	09 2 72 118	Freyung, Stadt	94078	48,58	7 409	153
1 948	09 3 76 170	Teublitz, Stadt	93158	38,17	7 407	194
1 949	08 3 17 047	Hohberg	77749	28,94	7 405	256
1 950	07 3 38 006	Dannstadt-Schauernheim	67125	15,25	7 404	487
1 951	07 1 40 144	Simmern/ Hunsrück, Stadt	55469	11,96	7 398	622
1 952	08 1 25 039	Gundelsheim, Stadt	74831	38,45	7 393	193
1 953	03 4 59 010	Bersenbrück, Stadt	49593	42,53	7 391	174
1 954	07 3 38 001	Altrip	67122	10,48	7 388	710
1 955	09 6 78 123	Dittelbrunn	97456	23,84	7 386	310
1 956	12 0 66 052	Calau, Stadt	03205	14,94	7 383	496
1 957	01 0 54 088	Niebüll, Stadt	25899	30,63	7 382	241
1 958	07 1 37 228	Weißenthurm, Stadt	56575	3,99	7 381	1 893
1 959	05 5 54 028	Heiden	46359	52,96	7 375	139
1 960	16 0 72 013	Neuhaus a. Rennweg, Stadt	98724	22,69	7 370	326
1 961	03 1 55 009	Moringen, Stadt	37186	82,25	7 369	90
1 962	16 0 71 003	Bad Berka, Stadt	99438	51,59	7 368	143
1 963	07 3 35 004	Enkenbach-Alsenborn	67677	30,04	7 362	245
1 964	09 6 78 160	Niederwerrn	97464	9,78	7 356	758
1 965	01 0 55 016	Grömitz	23743	51,00	7 354	144
1 966	07 3 33 039	Kirchheimbolanden, Stadt	67292	26,36	7 349	279
1 967	16 0 63 066	Ruhla, Stadt	99842	38,50	7 346	191
1 968	05 1 70 040	Sonsbeck	47665	55,32	7 346	133
1 969	01 0 54 076	Leck	25917	29,76	7 345	247
1 970	14 1 73 190	Oberlungwitz, Stadt	09353	14,84	7 339	496
1 971	13 0 51 042	Kühlungsborn, Stadt	18225	15,96	7 338	462

1) * Bedeutet daß die Gemeinde mehrere Postleitzahlen hat;
die hier genannte ist diejenige des Verwaltungssitzes der Gemeinde.

5 Gemeinden mit 5 000 Einwohnern und mehr nach Einwohnergrößenklassen
mit ihrer Postleitzahl, Fläche, Bevölkerung und Bevölkerungsdichte am 01.01.1996

Lfd. Nr.	Schlüssel- nummer	Gemeinde	Post- leit- zahl 1)	Fläche km 2	Bevölkerung	Ein- wohner je km 2
1 972	03 2 54 003	Algermissen	31191	35,62	7 336	206
1 973	08 1 18 027	Hemmingen	71282	12,34	7 324	595
1 974	14 3 79 230	Geithain, Stadt	04643	30,18	7 320	243
1 975	07 3 38 020	Neuhofen	67141	12,30	7 318	595
1 976	06 4 31 014	Lautertal (Odenwald)	64686	30,76	7 315	238
1 977	15 3 63 116	Tangerhütte, Stadt	39517	31,17	7 314	235
1 978	16 0 62 002	Bleicherode, Stadt	99752	20,44	7 314	359
1 979	09 1 88 113	Berg	82335	36,64	7 313	200
1 980	03 3 52 040	Nordholz	27637	65,11	7 304	112
1 981	08 1 28 014	Boxberg, Stadt	97944	101,76	7 303	72
1 982	08 2 37 019	Dornstetten, Stadt	72280	24,21	7 301	302
1 983	05 3 66 032	Nettersheim	53947	94,38	7 298	77
1 984	09 6 72 113	Bad Brückenau, Stadt	97769	23,74	7 288	308
1 985	06 4 37 010	Lützelbach	64750	35,44	7 288	206
1 986	06 4 37 004	Breuberg, Stadt	64747	30,76	7 287	237
1 987	01 0 57 064	Raisdorf	24223	11,29	7 287	651
1 988	13 0 52 003	Altentreptow, Stadt	17087	52,83	7 284	138
1 989	09 1 88 127	Krailling	82152	16,00	7 284	455
1 990	08 2 26 054	Mühlhausen	69242	15,30	7 278	476
1 991	08 3 37 062	Klettgau	79771	45,87	7 278	159
1 992	09 2 74 176	Rottenburg a.d. Laaber, Stadt	84056	90,15	7 277	81
1 993	07 2 33 026	Gerolstein, Stadt	54568	64,33	7 273	113
1 994	16 0 65 002	Artern/Unstrut, Stadt	06556	24,05	7 269	303
1 995	08 2 35 033	Bad Herrenalb, Stadt	76332	33,03	7 267	220
1 996	15 2 61 039	Mücheln (Geiseltal), Stadt	06249	33,50	7 261	217
1 997	08 1 28 126	Weikersheim, Stadt	97990	80,95	7 260	90
1 998	06 6 34 002	Edermünde	34295	25,83	7 257	281
1 999	09 3 72 137	Kötzting, Stadt	93444	62,17	7 255	117
2 000	15 1 54 034	Sandersdorf	06792	9,23	7 255	789
2 001	08 2 36 033	Knittlingen, Stadt	75438	26,33	7 248	276
2 002	03 4 61 006	Lemwerder	27809	36,38	7 246	200
2 003	08 4 35 066	Uhlidingen-Mühlhofen	88690	15,66	7 243	464
2 004	03 4 52 011	Hinte	26759	48,06	7 242	151
2 005	13 0 54 037	Grabow, Stadt	19300	47,68	7 240	152
2 006	08 3 15 108	Staufen im Breisgau, Stadt	79219	23,26	7 237	312
2 007	15 3 62 073	Oebisfelde, Stadt	39646	95,60	7 230	76
2 008	13 0 62 056	Strasburg (Uckermark), Stadt	17335	86,82	7 222	83
2 009	08 3 26 027	Hüfingen, Stadt	78183	58,53	7 221	123
2 010	07 2 31 008	Bernkastel-Kues, Stadt	54470	23,66	7 220	306
2 011	06 6 33 014	Immenhausen, Stadt	34376	28,53	7 218	253
2 012	05 5 66 096	Wettringen	48493	57,52	7 216	125
2 013	08 1 15 052	Weissach	71287	22,14	7 213	326
2 014	03 2 56 032	Stolzenau	31592	64,88	7 207	111
2 015	10 0 45 113	Gersheim	66453	57,48	7 198	125
2 016	13 0 60 049	Lübz, Stadt	19386	31,02	7 188	232
2 017	14 2 86 320	Öbersdorf	02785	15,16	7 188	476
2 018	09 5 71 166	Herrieden, Stadt	91567	81,71	7 187	88
2 019	05 1 54 060	Wachtendonk	47669	47,78	7 185	151
2 020	03 1 52 001	Adelebsen, Flecken	37139	75,85	7 184	95
2 021	08 3 37 002	Albbruck	79774	39,69	7 177	181
2 022	08 1 15 013	Ehningen	71139	17,80	7 176	403
2 023	03 2 54 011	Diekholzen	31199	29,36	7 169	245
2 024	06 5 33 015	Villmar	65606	43,10	7 169	166
2 025	08 3 15 070	Löffingen, Stadt	79843	88,02	7 166	81
2 026	09 2 79 134	Reisbach, Markt	94419	94,13	7 159	76
2 027	06 4 37 002	Beerfelden, Stadt	64743	71,18	7 155	101
2 028	03 4 60 007	Neuenkirchen-Vörden	49434	90,85	7 153	79
2 029	09 4 74 154	Neunkirchen a. Brand, Markt	91077	26,40	7 152	271
2 030	12 0 72 312	Nuthe-Urstromtal	14959	333,92	7 148	21
2 031	12 0 69 604	Stahnsdorf	14532	13,91	7 144	514
2 032	08 2 15 021	Forst	76694	11,47	7 138	626
2 033	09 2 75 138	Ortenburg, Markt	94496	60,73	7 132	117
2 034	09 2 71 125	Hengersberg, Markt	94491	45,83	7 131	156
2 035	09 6 71 134	Kahl a. Main	63796	10,64	7 127	672
2 036	09 7 80 132	Oberstausen, Markt	87534	125,83	7 126	57
2 037	08 4 35 030	Langenargen	88085	15,26	7 117	468
2 038	05 7 62 028	Nieheim, Stadt	33039	79,82	7 114	89
2 039	06 4 35 011	Großkrotzenburg	63538	7,45	7 111	961
2 040	08 4 35 029	Kressbronn am Bodensee	88079	20,42	7 105	348

1) * Bedeutet daß die Gemeinde mehrere Postleitzahlen hat;
die hier genannte ist diejenige des Verwaltungssitzes der Gemeinde.

5 Gemeinden mit 5 000 Einwohnern und mehr nach Einwohnergrößenklassen
mit ihrer Postleitzahl, Fläche, Bevölkerung und Bevölkerungsdichte am 01.01.1996

Lfd. Nr.	Schlüssel- nummer	Gemeinde	Post- leit- zahl 1)	Fläche km 2	Bevölkerung	Ein- wohner je km 2
2 041	08 4 25 108	Schelklingen, Stadt	89601	75,24	7 092	94
2 042	14 2 92 290	Lauta, Stadt	02991	16,68	7 090	427
2 043	09 2 74 127	Ergoldsbach, Markt	84061	57,06	7 089	124
2 044	09 7 80 119	Dietmannsried, Markt	87463	53,67	7 062	132
2 045	01 0 58 022	Bordesholm	24582	10,16	7 059	699
2 046	08 2 36 028	Illingen	75428	29,36	7 059	241
2 047	09 5 76 132	Schwanstetten, Markt	90596	32,44	7 058	218
2 048	03 4 54 049	Spelle	48480	33,81	7 051	209
2 049	09 5 72 131	Heroldsberg, Markt	90562	11,03	7 048	641
2 050	09 3 75 196	Schierling, Markt	84069	77,68	7 046	91
2 051	08 3 37 065	Lauchringen	79787	12,76	7 045	555
2 052	07 1 43 062	Ransbach-Baumbach, Stadt	56235	12,14	7 041	582
2 053	08 1 36 002	Abtsgmünd	73453	71,59	7 038	98
2 054	09 5 76 122	Greding, Stadt	91171	103,81	7 037	68
2 055	07 3 31 073	Wörrstadt	55286	16,75	7 037	421
2 056	03 1 51 016	Meine	38527	38,74	7 035	182
2 057	15 3 63 047	Havelberg, Stadt	39539	56,48	7 033	125
2 058	06 6 35 020	Volkmarsen, Stadt	34471	67,47	7 029	104
2 059	08 2 26 036	Ilvesheim	68549	5,89	7 024	1 211
2 060	16 0 75 062	Lobenstein, Moorbad, Stadt	10756	41,96	7 019	168
2 061	06 6 35 022	Willingen (Upland)	34508	80,19	7 007	87
2 062	09 6 78 134	Gerolzshofen, Stadt	97447	18,34	7 003	383
zusammen ...			X	26 489,16	4 703 064	178

657 Gemeinden mit 5 000 bis unter 7 000 Einwohnern

2 063	03 3 58 004	Bomlitz	29699	64,37	6 988	109
2 064	09 4 78 145	Michelau i. OFr.	96247	19,35	6 988	362
2 065	15 2 61 008	Braunsbedra, Stadt	06242	29,46	6 982	237
2 066	08 2 26 068	Reilingen	68799	16,36	6 980	428
2 067	16 0 71 008	Blankenhain, Stadt	99444	106,45	6 978	66
2 068	06 6 35 009	Edertal	34549	115,72	6 978	60
2 069	08 2 37 002	Alpirsbach, Stadt	72275	64,55	6 966	108
2 070	09 4 77 136	Mainleus	95336	47,52	6 965	147
2 071	09 4 78 116	Burgkunstadt, Stadt	96224	40,59	6 964	172
2 072	05 9 62 044	Nachrodt-Wiblingwerde	58769	29,01	6 964	240
2 073	09 4 71 185	Scheßlitz, Stadt	96110	94,87	6 963	73
2 074	01 0 62 082	Trittau	22946	28,59	6 963	244
2 075	09 6 73 141	Bad Königshofen i. Grabfeld, Stadt	97631	69,52	6 946	100
2 076	09 5 77 161	Pleinfeld, Markt	91785	71,37	6 945	97
2 077	08 1 36 079	Waldstetten	73550	20,95	6 943	332
2 078	08 2 26 065	Rauenberg, Stadt	69231	11,12	6 914	623
2 079	06 4 39 001	Aarbergen	65326	33,94	6 906	204
2 080	06 5 34 006	Cölbe	35091	26,67	6 901	259
2 081	08 4 36 011	Baiersfurt	88255	16,02	6 883	430
2 082	03 4 61 001	Berne	27804	85,20	6 877	81
2 083	09 3 74 124	Grafenwöhr, Stadt	92655	216,26	6 874	32
2 084	03 4 53 002	Bösel	26219	100,05	6 870	69
2 085	14 1 77 340	Oederan, Stadt	09569	29,49	6 864	233
2 086	09 3 75 208	Wenzenbach	93173	29,83	6 858	230
2 087	08 4 26 134	Schemmerhofen	88433	50,18	6 848	137
2 088	09 6 76 160	Sulzbach a. Main, Markt	63834	19,97	6 845	344
2 089	08 3 17 122	Schutterwald	77746	21,04	6 844	326
2 090	09 7 72 171	Langweid a. Lech	86462	23,57	6 842	291
2 091	03 3 56 002	Grasberg	28879	55,54	6 841	123
2 092	07 3 39 043	Nierstein	55283	19,34	6 837	354
2 093	09 1 76 112	Altmannstein, Markt	93336	114,37	6 834	60
2 094	14 2 86 260	Neugersdorf, Stadt	02727	5,53	6 833	1 242
2 095	15 3 69 016	Ilseburg (Harz), Stadt	38871	42,54	6 833	161
2 096	03 4 54 045	Salzbergen	48499	53,30	6 825	128
2 097	08 3 17 040	Haslach im Kinzigtal, Stadt	77716	18,70	6 822	365
2 098	08 3 35 002	Allensbach	78476	26,53	6 819	257
2 099	09 1 76 139	Kösching, Markt	85092	55,59	6 817	123
2 100	08 1 18 010	Bönnigheim, Stadt	74357	20,14	6 815	339
2 101	08 1 19 083	Weissach im Tal	71554	14,13	6 814	483
2 102	03 3 51 010	Faßberg	29328	101,94	6 813	67
2 103	09 1 84 147	Unterföhring	85774	12,79	6 805	536

1) * Bedeutet daß die Gemeinde mehrere Postleitzahlen hat;
die hier genannte ist diejenige des Verwaltungssitzes der Gemeinde.

5 Gemeinden mit 5 000 Einwohnern und mehr nach Einwohnergrößenklassen
mit ihrer Postleitzahl, Fläche, Bevölkerung und Bevölkerungsdichte am 01.01.1996

Lfd. Nr.	Schlüssel- nummer	Gemeinde	Post- leit- zahl 1)	Fläche km 2	Bevölkerung	Ein- wohner je km 2
2 104	08 3 37 076	Murg	79730	20,90	6 803	326
2 105	08 4 17 075	Winterlingen	72474	50,64	6 801	134
2 106	06 6 34 024	Spangenberg, Stadt	34286	97,70	6 799	70
2 107	09 5 72 111	Adelsdorf	91325	31,67	6 799	215
2 108	09 3 73 113	Berg b. Neumarkt i.d. OPf.	92348	65,16	6 796	104
2 109	10 0 44 123	Ensdorf	66806	8,39	6 790	818
2 110	09 4 79 112	Arzberg, Stadt	95659	43,19	6 785	157
2 111	06 6 33 029	Zierenberg, Stadt	34289	86,53	6 783	78
2 112	08 4 15 091	Sonnenbühl	72820	61,34	6 771	110
2 113	09 1 86 147	Reichertshofen, Markt	85084	36,89	6 769	184
2 114	12 0 72 476	Zossen, Stadt	15806	28,60	6 761	236
2 115	08 1 19 001	Aifdorf	73553	68,50	6 761	99
2 116	08 4 37 031	Gammertingen, Stadt	72501	52,97	6 758	128
2 117	03 1 51 017	Meinersen	38536	53,55	6 755	126
2 118	08 1 15 053	Jettingen	71131	21,11	6 745	320
2 119	09 1 87 128	Bad Endorf, Markt	83093	40,11	6 740	168
2 120	09 1 84 129	Hohenbrunn	85662	16,82	6 735	401
2 121	08 3 16 010	Elzach, Stadt	79215	75,28	6 728	89
2 122	06 5 34 020	Weimar	35096	47,05	6 721	143
2 123	09 7 72 131	Dinkelscherben, Markt	86424	67,68	6 717	99
2 124	03 2 54 022	Holle	31188	61,15	6 715	110
2 125	08 3 17 110	Renchen, Stadt	77871	32,09	6 710	210
2 126	14 2 92 180	Großbröhrsorf, Stadt	01900	19,12	6 709	351
2 127	06 5 34 005	Breidenbach	35236	44,83	6 700	150
2 128	09 6 75 117	Dettelbach, Stadt	97337	60,94	6 694	110
2 129	08 1 25 007	Bad Wimpfen, Stadt	74206	19,38	6 670	346
2 130	06 5 32 005	Dietzhölztal	35716	37,45	6 660	178
2 131	08 2 15 111	Dettenheim	76706	30,89	6 660	216
2 132	07 3 34 012	Jockgrim	76751	12,61	6 657	528
2 133	09 1 86 158	Vohburg a.d. Donau, Stadt	85088	45,21	6 653	147
2 134	09 7 75 143	Pfaffenhofen a.d. Roth, Markt	89284	42,69	6 653	156
2 135	05 5 66 020	Hopsten	48496	99,80	6 642	67
2 136	06 4 40 021	Reichelsheim (Wetterau), Stadt	61203	27,60	6 641	241
2 137	08 3 27 002	Aldingen	78554	22,17	6 638	300
2 138	03 3 55 031	Reppenstedt	21391	14,78	6 632	451
2 139	14 2 92 430	Pulsnitz, Stadt	01896	16,69	6 631	399
2 140	14 2 80 280	Nossen, Stadt	01683	29,24	6 627	227
2 141	09 4 74 121	Ebermannstadt, Stadt	91320	49,97	6 624	133
2 142	10 0 46 116	Oberthal	66649	23,86	6 618	278
2 143	06 5 34 012	Lahntal	35094	40,49	6 600	163
2 144	09 4 72 199	Weidenberg, Markt	95466	59,15	6 600	112
2 145	16 0 63 076	Treffurt, Stadt	99830	54,76	6 596	121
2 146	03 4 59 002	Ankum	49577	66,32	6 596	99
2 147	08 1 25 107	Wüstenrot	71543	30,02	6 590	220
2 148	09 4 73 158	Rodach b. Coburg, Stadt	96476	77,66	6 589	85
2 149	06 5 31 004	Fernwald	35463	21,57	6 588	306
2 150	09 7 74 155	Leipheim, Stadt	89340	32,14	6 585	205
2 151	01 0 58 053	Flintbek	24220	17,56	6 577	376
2 152	08 3 36 103	Zell im Wiesental, Stadt	79669	36,13	6 572	182
2 153	06 4 32 006	Erzhausen	64390	7,40	6 570	888
2 154	01 0 58 117	Nortorf, Stadt	24589	12,74	6 567	517
2 155	06 4 33 001	Biebesheim am Rhein	64584	18,68	6 565	353
2 156	07 3 39 027	Heidesheim am Rhein	55262	17,56	6 565	375
2 157	09 2 78 148	Mallersdorf-Pfaffenberg, Markt	84066	72,62	6 564	90
2 158	06 6 35 019	Vöhl	34516	98,81	6 562	66
2 159	03 4 62 003	Esens, Stadt	26427	21,68	6 561	304
2 160	09 7 74 144	Jettingen-Scheppach, Markt	89343	54,07	6 556	121
2 161	07 1 33 501	Bad Sobernheim, Stadt	55566	54,06	6 552	121
2 162	14 2 80 210	Lommatzsch, Stadt	01623	66,47	6 549	99
2 163	09 2 79 113	Eichendorf, Markt	94428	98,20	6 548	67
2 164	06 5 33 002	Brechen	65611	24,86	6 546	264
2 165	08 1 18 012	Eberdingen	71735	26,21	6 540	250
2 166	08 2 37 054	Pfalzgrafenweiler	72285	44,72	6 540	146
2 167	09 3 73 155	Postbauer-Heng	92353	24,66	6 537	266
2 168	13 0 58 028	Gadebusch, Stadt	19205	47,66	6 534	137
2 169	07 3 31 058	Saulheim	55291	18,82	6 530	347
2 170	09 2 75 151	Tiefenbach	94113	49,65	6 525	132
2 171	09 2 77 121	Gangkofen, Markt	84140	108,81	6 525	60
2 172	08 4 25 028	Dietenheim, Stadt	89165	18,76	6 524	349

1) * Bedeutet daß die Gemeinde mehrere Postleitzahlen hat;
die hier genannte ist diejenige des Verwaltungssitzes der Gemeinde.

5 Gemeinden mit 5 000 Einwohnern und mehr nach Einwohnergrößenklassen
mit ihrer Postleitzahl, Fläche, Bevölkerung und Bevölkerungsdichte am 01.01.1996

Lfd. Nr.	Schlüssel- nummer	Gemeinde	Post- leit- zahl 1)	Fläche km 2	Bevölkerung	Ein- wohner je km 2
2 173	06 6 31 002	Burghaun	36151	65,05	6 522	100
2 174	07 1 34 010	Birkenfeld, Stadt	55765	13,58	6 520	483
2 175	14 3 83 220	Naunhof, Stadt	04683	31,37	6 516	208
2 176	09 1 89 140	Ruhpolding	83324	147,96	6 504	44
2 177	09 6 78 135	Gochsheim	97469	20,54	6 502	317
2 178	14 1 78 010	Adorf, Stadt	08626	39,60	6 501	164
2 179	16 0 62 005	Ellrich, Stadt	99755	69,42	6 499	94
2 180	07 3 38 018	Maxdorf	67133	7,35	6 496	890
2 181	08 3 37 022	Bonndorf im Schwarzwald, Stadt	79848	76,03	6 494	85
2 182	12 0 64 512	Wriezen, Stadt	16269	18,39	6 494	355
2 183	06 4 31 022	Zwingenberg, Stadt	64673	5,66	6 493	1 159
2 184	09 1 74 111	Altomünster, Markt	85250	75,77	6 488	86
2 185	08 4 37 086	Ostrach	88356	108,93	6 486	60
2 186	03 2 57 003	Auetal	31749	62,15	6 476	104
2 187	09 1 88 132	Seefeld	82229	34,86	6 470	186
2 188	03 3 53 020	Jesteburg	21266	27,96	6 466	232
2 189	09 2 79 137	Wallersdorf, Markt	94522	71,16	6 460	91
2 190	03 2 55 034	Stadtdoldendorf, Stadt	37627	24,86	6 457	260
2 191	16 0 76 061	Ronneburg, Stadt	07580	19,19	6 455	338
2 192	09 4 73 121	Ebersdorf b. Coburg	96237	26,36	6 453	245
2 193	03 4 59 034	Glandorf	49219	59,93	6 451	108
2 194	01 0 59 113	Glücksburg (Ostsee), Stadt	24960	39,70	6 444	162
2 195	09 2 78 123	Geiselhöring, Stadt	94333	99,97	6 443	64
2 196	09 6 77 203	Zellingen, Markt	97225	41,50	6 442	155
2 197	06 4 34 013	Weilrod	61276	71,18	6 433	90
2 198	09 1 82 131	Schliersee, Markt	83727	79,16	6 425	81
2 199	16 0 68 034	Kölleda, Stadt	99625	31,22	6 424	206
2 200	08 3 37 123	Wutöschingen	79793	26,47	6 424	243
2 201	08 2 16 063	Rheinfürth	77836	42,47	6 419	151
2 202	07 1 32 072	Mudersbach	57555	9,42	6 417	683
2 203	07 3 39 006	Bodenheim	55294	13,43	6 412	479
2 204	08 2 36 038	Maulbronn, Stadt	75433	25,44	6 411	252
2 205	06 5 32 020	Sinn	35764	18,72	6 409	343
2 206	06 4 35 004	Birstein	63633	86,63	6 406	74
2 207	15 3 58 017	Gommern, Stadt	39245	19,74	6 405	325
2 208	16 0 74 094	Stadtroda, Stadt	07646	16,81	6 401	381
2 209	08 2 26 006	Bammental	69245	12,16	6 397	529
2 210	12 0 62 128	Falkenberg/Elster, Stadt	04895	19,04	6 394	337
2 211	03 4 61 003	Butjadingen	26969	129,03	6 393	50
2 212	09 1 87 129	Bad Feilnbach	83075	57,48	6 391	111
2 213	10 0 42 117	Weiskirchen	66709	33,64	6 388	190
2 214	05 5 66 024	Horstmar, Stadt	48612	44,75	6 387	143
2 215	06 6 33 006	Bad Emstal	34308	38,67	6 385	165
2 216	07 3 37 020	Edenkoben, Stadt	67480	17,91	6 383	357
2 217	03 4 56 002	Emlichheim	49824	48,55	6 381	132
2 218	14 1 91 120	Eibenstock, Stadt	08309	66,17	6 380	97
2 219	09 1 87 137	Großkarolinenfeld	83109	29,06	6 380	220
2 220	05 5 54 052	Schöppingen	48624	68,77	6 379	93
2 221	09 4 72 119	Bindlach	95463	37,60	6 379	170
2 222	12 0 71 304	Pelitz, Stadt	03185	13,37	6 377	479
2 223	08 4 15 073	Trochtaufingen, Stadt	72818	79,15	6 375	81
2 224	09 3 71 156	Vilseck, Stadt	92249	64,70	6 374	99
2 225	09 5 76 137	Rednitzhembach	91126	13,01	6 364	490
2 226	07 1 38 003	Asbach	53567	38,59	6 356	165
2 227	06 4 32 017	Otzberg	64853	41,95	6 350	152
2 228	06 4 39 006	Hohenstein	65329	63,79	6 338	99
2 229	09 2 75 146	Salzweg	94121	31,91	6 335	199
2 230	06 6 31 010	Gersfeld (Rhön), Stadt	36129	89,37	6 332	71
2 231	08 2 36 065	Wiernsheim	75446	24,62	6 332	257
2 232	09 6 73 142	Mellrichstadt, Stadt	97638	55,78	6 328	114
2 233	06 5 32 018	Schöffengrund	35641	34,11	6 328	186
2 234	09 5 71 214	Wassertrüdingen, Stadt	91717	53,58	6 326	118
2 235	08 1 19 006	Auenwald	71549	19,75	6 324	321
2 236	08 1 25 074	Nordheim	74226	12,71	6 323	498
2 237	03 2 55 003	Bodenwerder, Stadt	37619	28,92	6 317	219
2 238	15 3 70 059	Klötze, Stadt	38486	61,46	6 312	103
2 239	09 1 87 148	Kiefernfelden	83088	36,70	6 307	172
2 240	12 0 69 632	Treuenbrietzen, Stadt	14929	75,05	6 304	84
2 241	09 7 74 185	Thannhausen, Stadt	86470	20,03	6 303	315

1) * Bedeutet daß die Gemeinde mehrere Postleitzahlen hat;
die hier genannte ist diejenige des Verwaltungssitzes der Gemeinde.

5 Gemeinden mit 5 000 Einwohnern und mehr nach Einwohnergrößenklassen
mit ihrer Postleitzahl, Fläche, Bevölkerung und Bevölkerungsdichte am 01.01.1996

Lfd. Nr.	Schlüssel- nummer	Gemeinde	Post- leit- zahl 1)	Fläche km 2	Bevölkerung	Ein- wohner je km 2
2 242	08 3 17 150	Schwanau	77963	38,33	6 299	164
2 243	07 3 39 049	Oppenheim, Stadt	55276	7,09	6 290	899
2 244	09 3 73 151	Parsberg, Stadt	92331	57,31	6 286	110
2 245	09 3 76 163	Schwarzenfeld, Markt	92521	38,27	6 285	165
2 246	09 2 75 153	Untergriesbach, Markt	94107	73,56	6 280	85
2 247	07 1 32 501	Altenkirchen (Westerwald), Stadt	57610	11,00	6 272	570
2 248	09 2 77 111	Arnstorf, Markt	94424	80,49	6 272	78
2 249	08 1 25 008	Beilstein, Stadt	71717	25,26	6 265	249
2 250	03 4 52 020	Norderney, Stadt	26548	26,29	6 261	239
2 251	09 5 72 115	Baiersdorf, Stadt	91083	11,77	6 258	535
2 252	07 3 39 019	Gau-Algesheim, Stadt	55435	13,99	6 256	450
2 253	09 3 71 127	Hirschau, Stadt	92242	74,58	6 256	84
2 254	16 0 73 042	Königsee, Stadt	07426	31,48	6 251	199
2 255	09 3 75 199	Sinzing	93161	44,21	6 250	141
2 256	03 3 52 046	Otterndorf, Stadt	21762	33,54	6 244	186
2 257	08 2 16 041	Ottersweier	77833	29,21	6 239	214
2 258	09 3 76 144	Nabburg, Stadt	92507	62,43	6 238	100
2 259	03 4 59 006	Bad Rothenfelde	49214	18,18	6 236	345
2 260	14 1 91 270	Schlema	08301	15,53	6 234	402
2 261	09 1 79 119	Emmering	82275	10,96	6 224	571
2 262	09 2 75 145	Ruhstorf a.d. Rott	94099	51,40	6 210	121
2 263	14 3 83 070	Colditz, Stadt	04680	33,48	6 208	186
2 264	09 5 74 139	Leinburg	91227	29,41	6 207	211
2 265	09 6 74 163	Knetzgau	97478	43,96	6 200	141
2 266	09 1 89 120	Grassau, Markt	83224	35,76	6 195	174
2 267	09 7 78 203	Türkheim, Markt	86842	31,54	6 195	197
2 268	08 2 36 030	Ispringen	75228	8,21	6 191	755
2 269	09 5 71 115	Bechhofen, Markt	91572	61,95	6 187	100
2 270	08 3 15 131	Ehrenkirchen	79238	37,80	6 186	164
2 271	07 2 31 124	Traben-Trarbach, Stadt	56841	31,35	6 183	198
2 272	09 6 76 134	Klingenberg a. Main, Stadt	63911	21,14	6 180	293
2 273	10 0 42 115	Perl	66706	75,07	6 179	82
2 274	05 5 66 052	Metelen	48629	40,23	6 177	154
2 275	09 1 87 118	Bernau a. Chiemsee	83233	26,71	6 176	231
2 276	08 1 35 026	Nattheim	89564	45,00	6 175	137
2 277	08 1 27 075	Schrozberg, Stadt	74575	105,20	6 169	59
2 278	13 0 61 005	Binz	18609	25,22	6 169	245
2 279	06 6 33 010	Grebenstein, Stadt	34393	49,85	6 167	124
2 280	09 1 74 113	Bergkirchen	85232	59,99	6 160	103
2 281	09 6 74 221	Zeil a. Main, Stadt	97475	35,75	6 156	172
2 282	08 2 37 045	Loßburg	72290	68,94	6 155	89
2 283	14 3 79 080	Böhlen, Stadt	04564	18,55	6 154	333
2 284	03 4 54 047	Sögel	49751	55,17	6 154	112
2 285	03 4 53 009	Lastrup	49688	85,19	6 152	72
2 286	16 0 66 069	Steinbach-Hallenberg, Kurort, Stadt	98587	22,63	6 147	272
2 287	09 2 75 116	Bad Füssing	94072	55,11	6 144	112
2 288	09 1 78 130	Hallbergmoos	85399	35,06	6 141	175
2 289	06 4 39 014	Schlangenbad	65388	36,55	6 138	168
2 290	07 1 38 044	Neustadt (Wied)	53577	35,82	6 119	171
2 291	09 1 83 129	Neumarkt-Sankt Veit, Stadt	84494	61,08	6 115	100
2 292	08 3 27 018	Geisingen, Stadt	78187	73,74	6 112	83
2 293	09 5 76 121	Georgensmünd	91166	46,96	6 112	130
2 294	06 6 31 016	Kalbach	36148	70,64	6 106	86
2 295	06 5 33 016	Waldbrunn (Westerwald)	65620	29,74	6 099	205
2 296	16 0 67 053	Ohrdruf, Stadt	99885	39,75	6 088	153
2 297	09 1 84 132	Neuried	82061	5,04	6 079	1 216
2 298	13 0 56 057	Röbel/Müritz, Stadt	17207	30,15	6 076	202
2 299	01 0 57 074	Schönkirchen	24232	16,02	6 075	380
2 300	08 3 17 145	Wolfach, Stadt	77709	67,99	6 070	89
2 301	03 1 58 027	Schöppenstedt, Stadt	38170	39,65	6 068	153
2 302	09 5 73 130	Veitsbronn	90587	16,16	6 066	377
2 303	09 7 77 154	Obergünzburg, Markt	87634	46,70	6 063	130
2 304	09 7 71 156	Pöttmes, Markt	86554	82,59	6 061	73
2 305	13 0 60 061	Plau am See, Stadt	19395	77,49	6 060	78
2 306	03 4 53 012	Molbergen	49696	102,47	6 060	59
2 307	09 3 74 139	Neustadt a.d. Waldnaab, Stadt	92660	9,93	6 059	612
2 308	05 5 66 032	Ladbergen	49549	52,01	6 058	117
2 309	09 5 75 168	Uffenheim, Stadt	97215	59,46	6 055	102
2 310	08 1 16 014	Deizisau	73779	5,17	6 054	1 187

1) * Bedeutet daß die Gemeinde mehrere Postleitzahlen hat;
die hier genannte ist diejenige des Verwaltungssitzes der Gemeinde.

5 Gemeinden mit 5 000 Einwohnern und mehr nach Einwohnergrößenklassen
mit ihrer Postleitzahl, Fläche, Bevölkerung und Bevölkerungsdichte am 01.01.1996

Lfd. Nr.	Schlüssel- nummer	Gemeinde	Post- leit- zahl 1)	Fläche km 2	Bevölkerung	Ein- wohner je km 2
2 311	08 1 26 058	Neuenstein, Stadt	74632	47,85	6 050	127
2 312	08 3 25 012	Dornhan, Stadt	72175	44,92	6 048	135
2 313	12 0 67 480	Storkow, Stadt	15859	33,80	6 048	179
2 314	14 2 86 120	Großschönau	02779	15,04	6 047	403
2 315	08 1 25 038	Güglingen, Stadt	74363	16,22	6 046	373
2 316	03 4 60 005	Holdorf	49451	54,90	6 043	110
2 317	13 0 53 047	Laage, Stadt	18299	37,42	6 042	162
2 318	09 6 79 136	Gerbrunn	97218	4,59	6 039	1 342
2 319	08 1 36 021	Essingen	73457	58,50	6 038	103
2 320	08 4 17 054	Rosenfeld, Stadt	72348	51,11	6 037	118
2 321	09 7 76 129	Weiler-Simmerberg, Markt	88171	31,30	6 037	193
2 322	01 0 51 072	Marne, Stadt	25709	4,91	6 032	1 231
2 323	12 0 69 016	Beelitz, Stadt	14547	49,04	6 025	123
2 324	09 7 80 120	Durach	87471	20,74	6 025	291
2 325	14 2 72 250	Neukirch/ Lausitz	01904	21,32	6 023	283
2 326	07 2 35 125	Schweich, Stadt	54338	31,09	6 022	194
2 327	09 3 74 168	Windischeschenbach, Stadt	92670	36,38	6 018	166
2 328	03 4 53 003	Cappeln (Oldenburg)	49692	76,18	6 011	79
2 329	07 2 35 118	Saarburg, Stadt	54439	20,35	6 009	296
2 330	09 4 71 191	Stegaurach	96135	23,89	6 004	252
2 331	03 2 51 010	Bruchhausen-Vilsen, Flecken	27305	41,31	6 003	145
2 332	05 5 54 036	Legden	48739	56,17	6 003	107
2 333	09 1 72 122	Laufen, Stadt	83410	35,35	5 999	170
2 334	05 5 66 036	Laer	48366	35,04	5 999	171
2 335	03 1 53 003	Braunlage, Stadt	38700	21,70	5 998	276
2 336	12 0 64 316	Müncheberg, Stadt	15374	72,74	5 992	82
2 337	08 1 28 064	Külsheim, Stadt	97900	81,46	5 986	74
2 338	05 1 54 048	Rheurdt	47509	30,01	5 983	199
2 339	01 0 58 054	Fockbek	24787	26,63	5 980	225
2 340	07 2 35 045	Hermeskeil, Stadt	54411	30,85	5 979	194
2 341	09 7 72 209	Untermeitingen	86836	16,13	5 975	371
2 342	09 2 79 132	Pilsting, Markt	94431	71,06	5 966	84
2 343	16 0 69 043	Schleusingen, Stadt	98553	36,81	5 964	162
2 344	06 5 33 011	Mengerskirchen, Marktflecken	35794	30,82	5 964	194
2 345	16 0 69 012	Eisfeld, Stadt	98673	46,90	5 960	127
2 346	08 3 26 006	Bräunlingen, Stadt	78199	62,11	5 957	96
2 347	08 2 36 074	Kämpfelbach	75236	13,64	5 956	438
2 348	08 3 26 031	Königsfeld im Schwarzwald	78126	40,24	5 956	148
2 349	06 6 32 012	Ludwigsau	36251	111,91	5 948	53
2 350	08 1 16 046	Neuffen, Stadt	72639	17,45	5 939	341
2 351	14 2 87 390	Stolpen, Stadt	01833	60,87	5 928	98
2 352	09 3 75 179	Obertraubling	93083	24,80	5 926	239
2 353	09 2 74 134	Geisenhausen, Markt	84144	62,54	5 925	95
2 354	09 7 73 139	Höchstädt a.d. Donau, Stadt	89420	37,46	5 924	158
2 355	06 6 33 012	Helsa	34298	25,77	5 924	231
2 356	08 4 17 022	Geislingen, Stadt	72351	31,95	5 922	186
2 357	03 4 57 002	Borkum, Stadt	26757	30,74	5 921	193
2 358	03 3 51 021	Wathlingen	29339	17,68	5 921	336
2 359	08 1 15 054	Grafenau	71120	13,04	5 917	455
2 360	09 1 89 162	Waging a. See, Markt	83329	48,86	5 910	121
2 361	14 1 91 290	Schönheide	08304	28,09	5 910	211
2 362	08 1 19 089	Berglen	73663	25,87	5 909	229
2 363	06 6 35 007	Diemelsee	34519	121,70	5 908	49
2 364	15 2 65 053	Teutschenthal	06179	29,72	5 907	199
2 365	08 2 16 013	Forbach	76596	131,82	5 899	45
2 366	08 3 17 056	Kappelrodeck	77876	17,92	5 898	329
2 367	06 6 35 008	Diemelstadt, Stadt	34474	82,58	5 894	71
2 368	09 4 75 158	Oberkotzau, Markt	95145	21,52	5 894	274
2 369	03 3 51 018	Nienhagen	29336	17,57	5 891	337
2 370	01 0 61 042	Hohenlockstedt	25551	45,59	5 888	129
2 371	06 4 40 006	Echzell	61209	37,61	5 887	157
2 372	06 4 39 016	Waldems	65529	36,68	5 881	161
2 373	14 1 93 250	Lichtentanne	08115	23,71	5 880	248
2 374	08 1 16 042	Neckartenzlingen	72654	9,03	5 878	653
2 375	14 2 92 415	Ottendorf-Okrilla	01458	15,94	5 878	370
2 376	15 2 56 004	Bad Kösen, Stadt	06628	35,71	5 877	165
2 377	16 0 77 028	Lucka, Stadt	04613	13,01	5 877	452
2 378	01 0 62 076	Tangstedt	22889	39,85	5 874	148
2 379	07 1 43 206	Bad Marienberg (Westerwald), Stadt	56470	10,05	5 872	587

1) * Bedeutet daß die Gemeinde mehrere Postleitzahlen hat;
die hier genannte ist diejenige des Verwaltungssitzes der Gemeinde.

5 Gemeinden mit 5 000 Einwohnern und mehr nach Einwohnergrößenklassen
mit ihrer Postleitzahl, Fläche, Bevölkerung und Bevölkerungsdichte am 01.01.1996

Lfd. Nr.	Schlüssel- nummer	Gemeinde	Post- leit- zahl 1)	Fläche km 2	Bevölkerung	Ein- wohner je km 2
2 380	03 3 55 049	Amt Neuhaus	19273	236,98	5 870	25
2 381	03 2 51 005	Barnstorf, Flecken	49406	52,35	5 869	112
2 382	01 0 55 008	Burg auf Fehmarn, Stadt	23769	14,48	5 866	407
2 383	15 3 55 053	Wanzleben, Stadt	39164	44,64	5 865	132
2 384	14 1 82 260	Lunzenau, Stadt	09328	26,90	5 864	218
2 385	09 3 73 121	Dietfurt a.d. Altmühl, Stadt	92345	78,84	5 862	74
2 386	03 1 51 013	Isenbüttel	38550	18,64	5 862	315
2 387	07 1 38 041	Linz am Rhein, Stadt	53545	17,98	5 861	327
2 388	08 4 26 108	Schwendi	88477	49,24	5 860	119
2 389	08 2 37 074	Waldachtal	72178	29,88	5 855	196
2 390	07 1 43 308	Westerburg, Stadt	56457	18,47	5 850	318
2 391	12 0 61 444	Schulzendorf	15732	9,07	5 850	650
2 392	09 7 79 155	Harburg (Schwaben), Stadt	86655	73,17	5 847	80
2 393	01 0 57 073	Schönberg (Holstein)	24217	11,64	5 842	504
2 394	08 3 26 060	Triberg im Schwarzwald, Stadt	78098	33,32	5 831	175
2 395	09 4 71 120	Burgebrach, Markt	96138	87,84	5 827	66
2 396	09 5 71 226	Windsbach, Stadt	91575	68,15	5 825	86
2 397	08 2 25 075	Osterburken, Stadt	74706	47,32	5 820	123
2 398	06 6 33 025	Trendelburg, Stadt	34388	69,35	5 817	84
2 399	08 1 15 046	Steinenbronn	71144	9,72	5 812	599
2 400	09 1 74 141	Röhrmoos	85244	31,75	5 809	183
2 401	05 5 70 012	Beelen	48361	31,17	5 800	186
2 402	09 2 74 183	Velden, Markt	84149	49,42	5 797	117
2 403	09 4 71 117	Bischberg	96120	17,54	5 796	331
2 404	07 1 38 004	Bad Hönningen, Stadt	53557	20,09	5 780	289
2 405	07 3 36 055	Kusel, Stadt	66869	14,38	5 778	404
2 406	06 6 31 013	Hofbieber	36145	87,18	5 776	66
2 407	09 1 83 112	Ampfing	84539	31,14	5 769	185
2 408	06 5 32 016	Leun, Stadt	35638	28,66	5 764	202
2 409	14 1 71 080	Ehrenfriedersdorf, Stadt	09427	15,86	5 753	364
2 410	08 2 25 009	Billigheim	74842	48,97	5 748	118
2 411	01 0 60 089	Trappenkamp	24610	3,32	5 746	1 741
2 412	08 3 25 072	DeiBlingen	78652	32,16	5 746	179
2 413	06 5 31 015	Rabenau	35466	43,40	5 745	132
2 414	09 4 71 155	Litzendorf	96123	25,86	5 740	222
2 415	09 5 75 121	Emskirchen, Markt	91448	67,29	5 740	85
2 416	08 1 26 072	Schöntal	74214	81,66	5 732	70
2 417	08 2 26 040	Laudenbach	69514	10,29	5 731	562
2 418	06 4 40 018	Ober-Mörlen	61239	37,65	5 730	152
2 419	09 4 78 120	Ebensfeld, Markt	96250	68,71	5 730	83
2 420	09 4 75 169	Schwarzenbach a. Wald, Stadt	95131	36,66	5 723	156
2 421	09 4 74 123	Eggolsheim, Markt	91330	49,04	5 723	117
2 422	03 3 60 004	Bienenbüttel	29553	99,00	5 717	58
2 423	14 2 86 410	Seifhennersdorf, Stadt	02782	19,13	5 716	299
2 424	06 5 34 013	Lohra	35102	49,18	5 716	116
2 425	09 3 76 150	Wernberg-Köblitz, Markt	92533	66,03	5 716	87
2 426	06 4 32 005	Eppertshausen	64859	13,11	5 713	436
2 427	08 1 16 073	Wolfschlügen	72649	7,12	5 710	804
2 428	08 1 25 030	Flein	74223	8,47	5 710	680
2 429	08 1 17 014	Deggingen	73326	22,70	5 709	251
2 430	08 1 17 033	Kuchen	73329	8,95	5 709	641
2 431	01 0 57 036	Klausdorf	24147	6,52	5 707	878
2 432	06 4 39 017	Walluf	65396	6,74	5 704	851
2 433	08 1 26 039	Ingelfingen, Stadt	74653	46,47	5 702	123
2 434	08 1 35 031	Sontheim an der Brenz	89567	28,92	5 702	197
2 435	16 0 67 019	Friedrichroda, Stadt	99894	18,46	5 701	310
2 436	07 3 33 502	Rockenhausen, Stadt	67806	36,84	5 696	155
2 437	06 6 35 004	Battenberg (Eder), Stadt	35088	64,73	5 693	88
2 438	06 6 33 018	Naumburg, Stadt	34311	66,29	5 691	86
2 439	09 4 71 220	Schlüsselfeld, Stadt	96132	70,22	5 689	81
2 440	08 2 35 032	Haiterbach, Stadt	72221	28,92	5 683	197
2 441	08 2 16 033	Muggensturm	76461	11,55	5 681	494
2 442	14 1 78 150	Elsterberg, Stadt	07985	25,07	5 680	227
2 443	09 2 75 156	Wegscheid, Markt	94110	80,64	5 680	70
2 444	03 4 61 008	Ovelgönne	26939	123,81	5 679	46
2 445	08 2 25 117	Elztal	74834	46,62	5 678	122
2 446	03 1 51 027	Schwülper	38179	20,87	5 675	273
2 447	16 0 66 013	Breitungen/ Werra	98597	44,89	5 666	126
2 448	03 3 58 002	Bispingen	29646	128,10	5 664	44

1) * Bedeutet daß die Gemeinde mehrere Postleitzahlen hat;
die hier genannte ist diejenige des Verwaltungssitzes der Gemeinde.

5 Gemeinden mit 5 000 Einwohnern und mehr nach Einwohnergrößenklassen
mit ihrer Postleitzahl, Fläche, Bevölkerung und Bevölkerungsdichte am 01.01.1996

Lfd. Nr.	Schlüssel- nummer	Gemeinde	Post- leit- zahl 1)	Fläche km 2	Bevölkerung	Ein- wohner je km 2
2 449	01 0 57 048	Lütjenburg, Stadt	24321	6,15	5 658	928
2 450	08 1 18 063	Pleidelsheim	74385	10,18	5 656	560
2 451	14 3 83 190	Machern	04827	38,87	5 656	146
2 452	08 1 36 082	Westhausen	73463	38,48	5 655	147
2 453	06 6 36 007	Meinhard	37276	39,70	5 653	142
2 454	06 4 31 006	Einhausen	64683	26,67	5 652	212
2 455	03 2 57 032	Rodenberg, Stadt	31552	15,60	5 650	362
2 456	03 3 59 027	Hornburg, Flecken	21640	17,14	5 646	330
2 457	09 2 73 164	Riedenburg, Stadt	93339	100,58	5 644	56
2 458	01 0 54 133	Sylt-Ost	25980	37,97	5 643	149
2 459	07 3 37 061	Offenbach an der Queich	76877	15,24	5 642	371
2 460	07 3 36 102	Waldmohr	66914	13,07	5 641	434
2 461	07 1 35 020	Cochem, Stadt	56812	21,22	5 640	266
2 462	08 3 15 098	Schallstadt	79227	19,56	5 639	289
2 463	08 3 27 025	Immendingen	78194	74,03	5 637	76
2 464	09 1 87 179	Tuntenhausen	83104	68,98	5 637	82
2 465	09 2 75 128	Hutthurm, Markt	94116	37,20	5 634	151
2 466	05 5 66 080	Saerbeck	48369	58,99	5 633	96
2 467	06 4 40 025	Wöllstadt	61206	15,38	5 632	368
2 468	08 4 35 024	Immenstaad am Bodensee	88090	9,25	5 625	611
2 469	09 1 72 132	Schönau a. Königssee	83471	131,59	5 621	43
2 470	08 3 25 069	Zimmern ob Rottweil	78658	33,76	5 618	167
2 471	08 4 36 094	Argenbühl	88260	76,37	5 618	74
2 472	09 7 79 228	Wemding, Stadt	86650	31,69	5 614	178
2 473	08 4 16 006	Bodelshausen	72411	13,82	5 613	407
2 474	03 2 54 018	Gronau (Leine), Stadt	31028	20,72	5 612	271
2 475	08 2 16 005	Bietigheim	76467	13,90	5 612	404
2 476	08 1 28 082	Niederstetten, Stadt	97996	104,08	5 611	54
2 477	09 1 89 152	Tittmoning, Stadt	84529	72,11	5 601	78
2 478	08 2 26 091	Walbstadt, Stadt	74915	25,57	5 600	220
2 479	08 1 36 044	Mutlangen	73557	8,78	5 598	643
2 480	07 3 38 007	Dudenhofen	67373	12,96	5 597	434
2 481	07 3 38 016	Lambsheim	67245	12,75	5 594	440
2 482	09 7 72 223	Zusmarshausen, Markt	86441	68,72	5 594	81
2 483	12 0 72 244	Mahlow	15831	14,89	5 594	378
2 484	08 3 15 133	Vogtsburg im Kaiserstuhl, Stadt	79235	37,39	5 592	150
2 485	09 6 74 133	Eltmann, Stadt	97483	39,99	5 591	140
2 486	06 4 33 013	Stockstadt am Rhein	64589	18,71	5 591	299
2 487	08 3 15 059	Ihringen	79241	23,00	5 591	243
2 488	09 2 77 113	Bad Birnbach, Markt	84364	68,61	5 589	81
2 489	06 4 40 015	Münzenberg, Stadt	35516	31,63	5 586	177
2 490	08 1 16 004	Altbach	73776	3,35	5 586	1 693
2 491	01 0 58 058	Gettorf	24214	9,19	5 582	613
2 492	08 1 36 033	Hüttlingen	73460	18,71	5 577	298
2 493	14 2 92 020	Bernsdorf, Stadt	02994	25,99	5 572	215
2 494	09 1 82 116	Gmund a. Tegernsee	83703	34,41	5 571	162
2 495	08 3 17 041	Hausach, Stadt	77756	36,07	5 568	155
2 496	08 2 36 073	Neulingen	75245	23,38	5 568	239
2 497	09 4 72 190	Speichersdorf	95469	50,92	5 560	109
2 498	12 0 61 320	Luckau, Stadt	15926	18,95	5 557	294
2 499	03 2 56 030	Steyerberg, Flecken	31595	101,89	5 551	55
2 500	08 4 37 107	Stetten am kalten Markt	72510	56,47	5 549	98
2 501	01 0 59 053	Kropp	24848	31,94	5 547	174
2 502	03 4 52 008	Hage, Flecken	26524	16,62	5 545	334
2 503	09 4 78 111	Altenkunstadt	96264	28,92	5 545	192
2 504	09 1 88 137	Pöcking	82343	20,95	5 543	265
2 505	01 0 53 020	Büchen	21514	16,85	5 542	330
2 506	09 4 72 179	Pottenstein, Stadt	91278	73,26	5 541	76
2 507	07 2 32 296	Prüm, Stadt	54595	22,78	5 529	244
2 508	09 6 71 112	Bessenbach	63856	29,99	5 526	185
2 509	09 1 84 141	Sauerlach	82054	48,49	5 524	114
2 510	06 6 32 015	Niederaula	36272	64,17	5 521	86
2 511	08 2 26 059	Neulußheim	68809	3,39	5 518	1 672
2 512	08 2 25 001	Adelsheim, Stadt	74740	43,84	5 511	126
2 513	07 1 38 012	Dierdorf, Stadt	56269	31,90	5 509	173
2 514	07 3 34 008	Hagenbach	76767	15,85	5 509	349
2 515	09 1 74 136	Petershausen	85238	32,79	5 509	168
2 516	06 6 34 018	Niedenstein, Stadt	34305	30,61	5 508	180
2 517	08 1 25 078	Oedheim	74229	21,25	5 504	260

1) * Bedeutet daß die Gemeinde mehrere Postleitzahlen hat;
die hier genannte ist diejenige des Verwaltungssitzes der Gemeinde.

5 Gemeinden mit 5 000 Einwohnern und mehr nach Einwohnergrößenklassen
mit ihrer Postleitzahl, Fläche, Bevölkerung und Bevölkerungsdichte am 01.01.1996

Lfd. Nr.	Schlüssel- nummer	Gemeinde	Post- leit- zahl 1)	Fläche km 2	Bevölkerung	Ein- wohner je km 2
2 518	08 1 26 047	Kupferzell	74635	54,28	5 497	101
2 519	08 1 27 043	Ilshofen, Stadt	74532	54,88	5 489	100
2 520	14 1 73 080	Grüna	09224	13,81	5 487	398
2 521	09 6 76 133	Kleinwallstadt, Markt	63839	15,77	5 479	349
2 522	06 6 36 014	Wehretal	37287	39,20	5 472	140
2 523	03 3 58 017	Neuenkirchen	29643	96,68	5 470	57
2 524	09 5 71 174	Leutershausen, Stadt	91578	84,11	5 469	65
2 525	09 6 78 150	Kolitzheim	97509	59,02	5 462	93
2 526	09 4 73 166	Sonnefeld	96242	34,67	5 459	158
2 527	08 1 28 058	Igersheim	97999	42,84	5 457	128
2 528	09 2 73 166	Saal a.d. Donau	93342	44,14	5 456	124
2 529	09 3 76 153	Pfreimd, Stadt	92536	51,47	5 455	106
2 530	08 2 26 049	Meckesheim	74909	16,33	5 452	334
2 531	09 7 73 122	Buttenwiesen	86647	59,49	5 451	92
2 532	16 0 66 023	Floh-Seligenthal	98593	45,41	5 450	120
2 533	14 3 79 330	Holzhausen	04454	12,91	5 438	422
2 534	09 5 72 164	Weisendorf, Markt	91085	36,72	5 432	148
2 535	14 2 92 600	Wittichenau, Stadt	02997	62,23	5 429	87
2 536	09 1 87 120	Brannenburg	83098	33,67	5 429	162
2 537	09 3 75 118	Beratzhausen, Markt	93176	72,53	5 429	75
2 538	08 1 17 010	Böhmenkirch	89558	51,08	5 427	106
2 539	08 1 16 007	Baltmannsweiler	73666	18,54	5 425	293
2 540	07 1 37 089	Polch, Stadt	56751	28,70	5 422	189
2 541	08 3 26 041	Niederereschach	78078	33,07	5 421	164
2 542	06 4 35 020	Neuberg	63543	10,54	5 419	516
2 543	12 0 65 036	Birkenwerder	16547	18,10	5 417	299
2 544	09 5 75 145	Markt Erlbach, Markt	91459	60,88	5 411	89
2 545	14 1 91 190	Lauter/ Sa., Stadt	08312	21,54	5 401	251
2 546	15 2 60 030	Helbra	06311	9,26	5 401	587
2 547	07 1 43 229	Hachenburg, Stadt	57627	21,43	5 398	252
2 548	08 2 25 074	Obrigheim	74847	24,27	5 396	223
2 549	14 2 90 010	Altenberg, Stadt	01773	67,46	5 383	80
2 550	08 3 25 014	Dunningen	78655	48,45	5 382	111
2 551	14 1 71 110	Gelenau/ Erzgeb.	09423	21,11	5 382	255
2 552	06 6 32 020	Wildeck	36208	39,86	5 379	135
2 553	16 0 72 019	Steinach, Stadt	96523	26,35	5 378	204
2 554	08 1 18 077	Ingersheim	74379	11,55	5 378	468
2 555	06 6 33 022	Reinhardshagen	34359	12,99	5 377	417
2 556	08 4 35 036	Meersburg, Stadt	88709	12,03	5 375	448
2 557	13 0 54 117	Wittenburg, Stadt	19243	46,25	5 370	116
2 558	09 1 76 129	Großmehring	85098	47,38	5 368	113
2 559	09 1 82 129	Rottach-Egern	83700	59,10	5 368	91
2 560	12 0 72 340	Rangsdorf	15834	17,08	5 366	316
2 561	09 1 76 138	Kipfenberg, Markt	85110	81,49	5 363	66
2 562	08 3 37 106	Stühlingen, Stadt	79780	93,20	5 362	58
2 563	08 1 16 016	Dettingen unter Teck	73265	15,13	5 355	355
2 564	12 0 61 020	Bestensee	15741	19,81	5 354	270
2 565	06 4 40 014	Limeshain	63694	12,51	5 351	428
2 566	07 1 37 088	Plaidt	56637	9,39	5 347	575
2 567	08 2 26 003	Altlußheim	68804	15,96	5 346	336
2 568	09 5 74 147	Pommelsbrunn	91224	50,04	5 345	107
2 569	06 4 35 005	Brachtal	63636	30,85	5 343	173
2 570	06 4 31 015	Lindenfels, Stadt	64678	21,09	5 342	254
2 571	06 5 33 001	Beselich	65614	31,53	5 342	170
2 572	07 3 40 054	Waldfischbach-Burgalben	67714	17,60	5 338	303
2 573	07 3 36 092	Schönenberg-Kübelberg	66901	18,68	5 333	287
2 574	06 5 35 007	Grebeshain	36355	91,62	5 331	58
2 575	08 3 17 116	Sasbach	77880	16,72	5 328	319
2 576	09 3 77 116	Erbendorf, Stadt	92681	57,26	5 327	93
2 577	08 2 15 047	Marxzell	76359	34,92	5 327	153
2 578	09 1 89 149	Tacherting	83342	50,24	5 327	106
2 579	08 3 17 098	Oppenau, Stadt	77728	73,04	5 323	73
2 580	06 6 34 011	Knüllwald	34593	100,62	5 323	53
2 581	14 3 79 220	Frohbürg, Stadt	04654	25,38	5 322	210
2 582	09 5 71 135	Dietenhofen, Markt	90599	63,97	5 322	83
2 583	06 5 35 008	Herbststein, Stadt	36358	79,99	5 318	67
2 584	06 6 32 001	Altheim	36211	63,83	5 318	83
2 585	06 6 35 006	Burgwald	35099	41,29	5 318	129
2 586	14 2 85 190	Nünchritz	01612	15,05	5 315	354

1) * Bedeutet daß die Gemeinde mehrere Postleitzahlen hat;
die hier genannte ist diejenige des Verwaltungssitzes der Gemeinde.

5 Gemeinden mit 5 000 Einwohnern und mehr nach Einwohnergrößenklassen
mit ihrer Postleitzahl, Fläche, Bevölkerung und Bevölkerungsdichte am 01.01.1996

Lfd. Nr.	Schlüssel- nummer	Gemeinde	Post- leit- zahl 1)	Fläche km 2	Bevölkerung	Ein- wohner je km 2
2 587	09 1 83 119	Haag i. OB, Markt	83527	20,37	5 312	262
2 588	08 4 26 045	Ertingen	88521	37,74	5 311	141
2 589	08 2 15 039	Kronau	76709	10,91	5 310	487
2 590	08 3 37 125	Küssaberg	79790	26,16	5 306	203
2 591	09 3 75 180	Pentling	93080	32,56	5 302	163
2 592	06 4 37 003	Brensbach	64395	23,18	5 299	229
2 593	08 1 18 054	Murr	71711	7,78	5 296	688
2 594	09 3 77 129	Kemnath, Stadt	95478	53,94	5 293	98
2 595	09 4 76 178	Stockheim	96342	25,37	5 288	209
2 596	03 4 58 003	Döttlingen	27801	101,82	5 285	52
2 597	06 6 34 008	Guxhagen	34302	26,27	5 283	202
2 598	09 1 80 125	Oberammergau	82487	30,06	5 283	176
2 599	08 1 17 030	Heiningen	73092	12,46	5 282	426
2 600	09 4 72 154	Hollfeld, Stadt	96142	80,64	5 281	66
2 601	09 7 80 115	Blaichach	87544	50,18	5 280	105
2 602	08 1 18 006	Benningen am Neckar	71726	4,87	5 278	1 100
2 603	12 0 68 352	Rheinsberg, Stadt	16831	62,63	5 274	84
2 604	09 1 82 114	Fischbachau	83730	75,82	5 273	70
2 605	06 6 34 026	Willingshausen	34628	59,95	5 272	88
2 606	09 5 76 148	Thalmässing, Markt	91177	80,53	5 267	65
2 607	14 3 89 080	Dahlen, Stadt	04774	71,67	5 263	74
2 608	03 1 58 026	Schladen	38315	30,50	5 263	173
2 609	14 2 90 150	Glashütte, Stadt	01768	41,76	5 255	126
2 610	08 4 16 022	Kirchentellinsfurt	72138	11,00	5 254	478
2 611	09 2 77 149	Triftern, Markt	84371	62,23	5 250	84
2 612	09 6 73 117	Bischofsheim a.d. Rhön, Stadt	97653	67,77	5 248	78
2 613	06 4 34 003	Glashütten	61479	27,07	5 248	194
2 614	08 1 17 038	Rechberghausen	73098	6,40	5 245	820
2 615	14 3 79 580	Pegau, Stadt	04523	21,59	5 243	244
2 616	01 0 59 171	Tarp	24963	16,03	5 238	327
2 617	03 3 57 044	Sittensen	27419	18,55	5 238	283
2 618	09 1 74 143	Schwabhausen	85247	30,20	5 238	173
2 619	06 6 35 001	Allendorf (Eder)	35108	41,79	5 235	126
2 620	05 7 62 024	Mariemünster, Stadt	37696	64,23	5 233	82
2 621	06 5 34 001	Amöneburg, Stadt	35287	43,95	5 231	119
2 622	06 6 36 012	Waldkappel, Stadt	37284	96,47	5 228	54
2 623	09 6 74 149	Hofheim i. Ufr., Stadt	97461	53,99	5 218	97
2 624	03 4 60 001	Bakum	49456	78,70	5 210	66
2 625	08 4 25 081	Munderkingen, Stadt	89597	13,08	5 206	400
2 626	06 5 32 007	Driedorf	35759	47,55	5 206	110
2 627	08 1 27 008	Blaufelden	74572	90,17	5 203	58
2 628	03 3 57 045	Sottrum	27367	28,58	5 201	182
2 629	08 3 26 075	Brigachtal	78086	22,80	5 194	228
2 630	09 7 78 115	Babenhausen, Markt	87727	27,21	5 190	191
2 631	14 2 80 030	Cossebaude	01462	10,16	5 188	514
2 632	09 5 72 130	Hemhofen	91334	6,86	5 186	763
2 633	07 1 43 081	Wirges, Stadt	56422	10,13	5 184	513
2 634	08 3 17 059	Kippenheim	77971	20,86	5 184	249
2 635	16 0 70 048	Stadtilm, Stadt	99326	17,27	5 181	301
2 636	08 2 36 044	Neuhausen	75242	29,76	5 181	174
2 637	01 0 59 119	Handewitt	24983	64,53	5 180	80
2 638	08 1 27 052	Mainhardt	74535	58,69	5 180	88
2 639	03 4 61 005	Jade	26349	93,55	5 178	55
2 640	09 1 82 134	Waakirchen	83666	42,33	5 178	122
2 641	08 3 36 087	Todtnau, Stadt	79674	69,60	5 175	74
2 642	01 0 58 107	Molfsee	24113	7,17	5 175	729
2 643	09 3 75 213	Zeitlarn	93197	16,18	5 175	321
2 644	13 0 51 071	Schwaan, Stadt	18258	28,47	5 174	182
2 645	09 6 72 140	Oerlenbach	97714	33,41	5 174	155
2 646	08 1 16 050	Oberboihingen	72644	6,31	5 171	821
2 647	08 2 25 060	Mudau	69427	107,55	5 170	48
2 648	12 0 64 448	Seelow, Stadt	15306	25,29	5 167	205
2 649	07 3 40 004	Dahn, Stadt	66994	40,75	5 164	127
2 650	09 7 80 144	Weitnau, Markt	87480	65,22	5 158	79
2 651	09 4 72 116	Bad Berneck i. Fichtelgebirge, Stadt	95460	33,52	5 156	154
2 652	14 1 93 130	Hartenstein, Stadt	08118	36,94	5 154	140
2 653	14 1 88 180	Neukirchen/ Erzgeb.	09221	13,40	5 153	385
2 654	09 6 71 139	Laufach	63846	15,62	5 147	330
2 655	07 3 35 035	Otterberg, Stadt	67697	32,10	5 144	160

1) * Bedeutet daß die Gemeinde mehrere Postleitzahlen hat;
die hier genannte ist diejenige des Verwaltungssitzes der Gemeinde.

5 Gemeinden mit 5 000 Einwohnern und mehr nach Einwohnergrößenklassen
mit ihrer Postleitzahl, Fläche, Bevölkerung und Bevölkerungsdichte am 01.01.1996

Lfd. Nr.	Schlüssel- nummer	Gemeinde	Post- leit- zahl 1)	Fläche km 2	Bevölkerung	Ein- wohner je km 2
2 656	12 0 65 180	Leegebruch	16767	4,62	5 144	1 118
2 657	16 0 61 109	Worbis, Stadt	37339	36,76	5 143	140
2 658	09 6 76 125	Großheubach, Markt	63920	18,99	5 142	272
2 659	08 3 15 050	Heitersheim, Stadt	79423	11,72	5 141	439
2 660	15 3 64 009	Harzgerode, Stadt	06493	45,08	5 141	114
2 661	07 1 41 091	Nassau, Stadt	56377	17,50	5 139	294
2 662	09 1 84 112	Aschheim	85609	28,03	5 128	183
2 663	03 4 54 029	Lathen	49762	38,02	5 127	135
2 664	06 5 32 017	Mittenaar	35756	35,17	5 125	146
2 665	08 4 15 080	Wannweil	72827	5,34	5 122	966
2 666	14 2 92 260	Königsbrück, Stadt	01936	76,29	5 110	67
2 667	07 3 40 206	Contwig	66497	24,74	5 109	207
2 668	08 4 16 009	Dettenhausen	72135	11,02	5 109	464
2 669	09 3 75 119	Bernhardswald	93170	71,91	5 109	71
2 670	09 2 75 143	Rotthalmünster, Markt	94094	44,51	5 106	115
2 671	09 7 79 197	Oettingen i. Bay., Stadt	86732	34,21	5 102	149
2 672	16 0 61 025	Dingelstädt, Stadt	37351	20,40	5 101	250
2 673	08 2 36 062	Tiefenbronn	75233	14,79	5 098	347
2 674	14 3 89 210	Mügeln, Stadt	04769	23,06	5 095	222
2 675	08 4 15 093	St. Johann	72813	58,96	5 095	87
2 676	08 1 17 012	Boll	73087	10,94	5 093	467
2 677	03 1 51 018	Müden (Aller)	38539	67,27	5 092	76
2 678	09 2 74 120	Bodenkirchen	84155	61,95	5 090	82
2 679	16 0 65 061	Roßleben	06571	12,91	5 090	395
2 680	09 5 76 111	Abenberg, Stadt	91183	48,39	5 089	105
2 681	09 1 84 142	Schäftlarn	82069	16,71	5 083	304
2 682	15 1 53 020	Nienburg (Saale), Stadt	06429	24,53	5 081	207
2 683	03 1 58 030	Siecke	38173	25,07	5 080	203
2 684	15 3 67 002	Barby (Elbe), Stadt	39249	40,85	5 078	124
2 685	06 5 32 022	Waldsolms	35647	44,75	5 076	114
2 686	09 3 73 156	Pyrbaum, Markt	90602	50,29	5 075	101
2 687	14 3 83 060	Brandis, Stadt	04821	25,69	5 065	198
2 688	08 1 19 075	Sulzbach an der Murr	71560	40,11	5 065	126
2 689	09 7 78 144	Gröbenbach, Markt	87730	42,05	5 065	121
2 690	09 3 76 151	Oberviechtach, Stadt	92526	62,41	5 061	81
2 691	03 3 56 003	Hambergen	27729	30,28	5 060	168
2 692	09 4 72 131	Eckersdorf	95488	36,19	5 059	140
2 693	08 3 15 130	Münstertal/ Schwarzwald	79244	67,73	5 058	75
2 694	06 6 31 012	Hilders	36115	70,39	5 055	72
2 695	08 3 15 013	Bötzingen	79268	12,99	5 052	392
2 696	06 6 33 024	Sönnewald	34320	58,90	5 050	86
2 697	08 1 25 068	Neudenu, Stadt	74861	32,93	5 046	153
2 698	09 5 76 147	Spalt, Stadt	91174	55,73	5 046	91
2 699	03 3 59 017	Fredenbeck	21717	48,57	5 045	104
2 700	13 0 61 028	Putbus, Stadt	18581	66,53	5 044	76
2 701	08 1 28 020	Creglingen, Stadt	97993	117,22	5 041	43
2 702	09 4 78 176	Weismain, Stadt	96260	81,06	5 038	62
2 703	03 3 54 009	Hitzacker (Elbe), Stadt	29456	58,44	5 037	86
2 704	06 6 33 011	Habichtswald	34317	28,21	5 036	179
2 705	09 5 76 117	Büchenbach	91186	30,77	5 033	164
2 706	09 6 77 129	Frammersbach, Markt	97833	19,20	5 033	262
2 707	08 1 25 049	Kirchardt	74912	21,50	5 027	234
2 708	08 2 35 047	Neubulach, Stadt	75387	24,69	5 024	204
2 709	09 1 87 169	Rohrdorf	83101	28,66	5 019	175
2 710	08 2 36 025	Heimsheim, Stadt	71296	14,32	5 016	351
2 711	14 2 87 170	Hohwald	01844	59,01	5 016	85
2 712	14 2 85 420	Zeithain	01619	66,43	5 014	76
2 713	06 5 32 013	Hohenahr	35644	45,67	5 010	110
2 714	14 3 79 070	Bienitz	04430	24,12	5 010	208
2 715	08 1 27 071	Rot am See	74585	74,81	5 008	67
2 716	03 4 54 012	Freren, Stadt	49832	48,81	5 007	103
2 717	14 3 89 040	Belgern, Stadt	04874	71,55	5 007	70
2 718	12 0 67 544	Woltersdorf	15569	9,12	5 007	550
2 719	09 1 87 167	Riederling	83083	37,94	5 004	132
		zusammen	X	27 097,59	3 860 535	142

1) * Bedeutet daß die Gemeinde mehrere Postleitzahlen hat;
die hier genannte ist diejenige des Verwaltungssitzes der Gemeinde.

6 Kreisfreie Städte, Landkreise und Gemeinden nach Größenklassen
6.1 Gemeinden nach Einwohnergrößenklassen *)

Stichtag	Ins- gesamt	Davon mit ... bis unter ... Einwohnern									
		unter 500	500 - 1 000	1 000 - 2 000	2 000 - 3 000	3 000 - 5 000	5 000 - 10 000	10 000 - 20 000	20 000 - 50 000	50 000 - 100 000	100 000 und mehr
Zahl der Gemeinden 1)3)											
13.09.1950 2)	24 156	9 679	6 927	4 306	1 238	917	617	248	139	38	47
31.12.1951	24 175	10 033	6 782	4 131	1 210	911	626	251	146	38	47
30.06.1953	24 199	10 413	6 571	3 992	1 185	913	630	259	146	43	47
30.06.1954	24 199	10 667	6 382	3 895	1 201	911	640	263	150	43	47
30.06.1955	24 200	10 872	6 266	3 812	1 177	906	658	266	150	44	49
30.06.1956	24 544	11 113	6 238	3 844	1 178	936	701	281	157	45	51
30.06.1957	24 529	11 258	6 189	3 732	1 187	936	696	272	165	43	51
30.06.1958	24 525	11 306	6 128	3 697	1 193	955	704	272	173	46	51
30.06.1959	24 509	11 324	6 051	3 701	1 197	965	721	275	176	48	51
30.06.1960	24 504	11 347	5 993	3 673	1 218	983	727	284	177	50	52
06.06.1961 2)	24 503	11 284	6 018	3 695	1 199	1 002	723	299	181	50	52
30.06.1962	24 490	11 252	5 918	3 740	1 218	1 018	750	304	185	52	53
30.06.1963	24 476	11 211	5 865	3 767	1 224	1 025	773	315	191	50	55
30.06.1964	24 468	11 130	5 838	3 787	1 241	1 043	797	336	190	50	56
30.06.1965	24 444	11 027	5 807	3 802	1 276	1 065	817	351	190	52	57
30.06.1966	24 411	10 932	5 774	3 824	1 291	1 096	820	368	195	54	57
30.06.1967	24 368	10 862	5 754	3 837	1 290	1 089	855	372	198	54	57
30.06.1968	24 282	10 760	5 706	3 850	1 309	1 097	869	380	199	55	57
30.06.1969	23 629	10 399	5 531	3 713	1 303	1 073	876	413	206	56	59
27.05.1970 2)	22 510	9 876	5 322	3 506	1 209	1 002	829	417	229	61	59
30.06.1971	21 324	8 991	4 971	3 431	1 214	1 045	864	449	235	64	60
30.06.1972	17 881	6 910	3 934	2 942	1 190	1 083	942	497	252	71	60
30.06.1973	15 009	5 171	3 250	2 563	1 076	1 014	983	530	280	80	62
30.06.1974	12 534	3 735	2 638	2 235	977	941	969	587	308	80	64
30.06.1975	10 896	3 179	2 170	1 883	860	841	914	588	308	84	69
30.06.1976	10 718	3 066	2 111	1 861	868	845	913	591	310	85	68
30.06.1977	10 406	2 934	2 039	1 810	814	836	899	598	324	84	68
30.06.1978	8 519	1 751	1 396	1 624	809	893	938	619	336	85	68
30.06.1979	8 502	1 746	1 395	1 604	816	889	938	624	338	85	67
30.06.1980	8 500	1 732	1 372	1 613	825	881	954	628	342	86	67
30.06.1981	8 504	1 716	1 390	1 604	822	882	958	639	341	86	66
30.06.1982	8 505	1 710	1 392	1 586	830	888	962	644	343	84	66
30.06.1983	8 507	1 707	1 394	1 587	825	892	963	648	340	86	65
30.06.1984	8 506	1 704	1 391	1 583	834	885	968	650	341	85	65
30.06.1985	8 506	1 714	1 379	1 584	830	890	969	647	346	83	64
30.06.1986	8 504	1 714	1 372	1 583	831	889	967	650	350	83	65
25.05.1987 2)	8 505	1 723	1 358	1 586	825	902	974	642	343	86	66
30.06.1988	8 505	1 718	1 359	1 579	831	900	976	648	343	85	66
30.06.1989	8 506	1 717	1 340	1 578	833	899	979	655	353	83	69

Bevölkerung 1)3)4) in 1 000 Personen

13.09.1950 2)	47 686,8	2 899,8	4 924,2	5 932,8	3 008,5	3 485,3	4 262,4	3 386,2	4 183,7	2 570,2	13 033,8
31.12.1951	48 305,9	2 973,3	4 810,7	5 692,6	2 941,2	3 453,6	4 319,7	3 410,1	4 458,6	2 666,4	13 579,7
30.06.1953	48 993,9	3 046,5	4 667,6	5 502,5	5 879,6	3 449,1	4 345,0	3 530,6	4 447,0	3 024,6	14 100,9
30.06.1954	49 516,3	3 084,9	4 528,5	5 349,9	2 906,2	3 442,2	4 416,5	3 588,7	4 621,1	3 100,9	14 477,4
30.06.1955	49 994,7	3 103,6	4 442,1	5 246,0	2 855,3	3 418,0	4 523,6	3 645,7	4 619,7	3 114,2	15 026,3
30.06.1956	51 595,9	3 133,9	4 414,6	5 306,3	2 862,3	3 530,4	4 808,9	3 859,3	4 870,0	3 178,6	15 631,4
30.06.1957	51 469,4	3 167,1	4 392,7	5 155,0	2 880,8	3 546,2	4 788,3	3 723,1	5 097,1	3 070,2	15 648,8
30.06.1958	52 149,6	3 152,2	4 347,6	5 111,2	2 889,1	3 626,4	4 855,1	3 683,1	5 264,9	3 277,5	15 942,4
30.06.1959	52 803,6	3 135,5	4 286,9	5 118,0	2 902,0	3 666,4	4 999,6	3 728,2	5 358,6	3 423,5	16 184,9
30.06.1960	53 372,6	3 120,7	4 245,3	5 081,3	2 951,6	3 743,6	5 045,7	3 836,6	5 360,8	3 514,4	16 472,5
06.06.1961 2)	53 975,6	3 103,6	4 257,3	5 126,3	2 909,9	3 835,4	5 022,5	4 018,9	5 531,1	3 568,5	16 602,2
30.06.1962	54 766,3	3 091,4	4 185,3	5 178,3	2 952,7	3 900,7	5 218,8	4 081,0	5 612,3	3 678,4	16 867,4
30.06.1963	57 606,3	3 077,0	4 154,0	5 230,9	2 979,5	3 938,9	5 379,1	4 219,7	5 835,3	3 563,3	19 228,6
30.06.1964	58 289,8	3 046,7	4 134,5	5 259,2	3 014,3	3 993,0	5 526,3	4 513,4	5 862,8	3 536,2	19 403,4
30.06.1965	59 040,6	3 004,9	4 106,1	5 269,3	3 088,6	4 081,4	5 669,1	4 734,0	5 866,1	3 633,9	19 587,2
30.06.1966	59 675,8	2 971,7	4 085,5	5 305,4	3 122,9	4 212,6	5 689,6	4 942,2	6 001,4	3 758,6	19 585,9
30.06.1967	59 872,0	2 947,1	4 074,8	5 342,6	3 126,9	4 171,8	5 899,4	5 019,6	6 102,1	3 752,9	19 434,8
30.06.1968	60 165,1	2 912,6	4 035,7	5 356,4	3 169,1	4 199,0	6 004,3	5 163,3	6 167,7	3 819,4	19 337,3
30.06.1969	60 842,1	2 811,6	3 914,2	5 169,1	3 156,8	4 115,1	6 065,4	5 633,6	6 455,2	3 898,0	19 623,2
27.05.1970 2)	60 650,6	2 683,4	3 775,3	4 893,9	2 935,7	3 836,4	5 782,9	5 682,9	7 179,0	4 237,9	19 643,4
30.06.1971	61 293,7	2 441,2	3 524,6	4 806,1	2 951,5	4 003,6	6 046,2	6 082,6	7 287,7	4 373,1	19 777,1
30.06.1972	61 672,3	1 862,8	2 795,3	4 146,5	2 905,8	4 202,8	6 612,5	6 786,7	7 775,9	4 843,5	19 740,5
30.06.1973	61 967,2	1 427,6	2 322,1	3 624,9	2 631,1	3 930,1	6 905,2	7 213,5	8 412,2	5 361,6	20 138,8
30.06.1974	62 040,9	1 033,3	1 894,7	3 158,1	2 389,0	3 659,3	6 831,8	8 036,2	9 322,0	5 305,2	20 411,5
30.06.1975	61 832,2	875,7	1 554,9	2 676,6	2 102,1	3 275,1	6 496,4	8 070,1	9 282,8	5 605,3	21 893,2
30.06.1976	61 512,9	846,0	1 515,5	2 642,6	2 123,1	3 296,2	6 494,4	8 113,3	9 329,7	5 703,1	21 449,1
30.06.1977	61 395,6	806,7	1 461,5	2 564,5	1 981,9	3 249,0	6 400,4	8 206,7	9 736,7	5 661,4	21 326,9
30.06.1978	61 310,0	467,6	1 027,3	2 319,6	1 974,4	3 469,5	6 649,9	8 508,5	10 017,6	5 698,6	21 177,0
30.06.1979	61 336,6	468,5	1 035,1	2 299,0	1 995,8	3 464,8	6 659,7	8 599,0	10 109,0	5 739,4	20 966,7
30.06.1980	61 560,7	463,1	1 013,1	2 302,8	2 017,3	3 426,4	6 764,1	8 666,8	10 240,9	5 779,2	20 887,0
30.06.1981	61 665,8	456,1	1 027,2	2 297,8	2 010,0	3 426,4	6 777,0	8 840,0	10 277,4	5 828,0	20 725,9
30.06.1982	61 637,9	453,1	1 029,2	2 267,8	2 021,0	3 444,2	6 799,7	8 907,7	10 360,0	5 717,3	20 637,9
30.06.1983	61 420,7	451,6	1 030,8	2 271,7	2 007,3	3 454,0	6 798,7	8 964,6	10 235,0	5 836,7	20 370,3
30.06.1984	61 181,1	449,7	1 028,2	2 264,1	2 031,0	3 427,7	6 827,0	8 985,0	10 260,6	5 755,4	20 152,5
30.06.1985	61 015,3	453,6	1 021,7	2 267,7	2 022,4	3 450,9	6 847,4	8 940,1	10 440,3	5 682,9	19 888,3
30.06.1986	61 047,7	452,8	1 015,4	2 265,0	2 025,2	3 447,5	6 814,0	8 945,4	10 505,2	5 639,7	19 937,4
25.05.1987 2)	61 077,0	461,0	1 001,1	2 262,3	2 011,5	3 505,5	6 894,7	8 854,1	10 233,4	5 754,9	20 099,4
30.06.1988	61 418,0	458,1	998,5	2 252,1	2 028,9	3 506,0	6 918,5	8 965,1	10 312,9	5 739,9	20 237,9
30.06.1989	61 989,8	458,9	983,9	2 246,4	2 034,3	3 497,8	6 915,3	9 002,6	10 571,6	5 537,2	20 741,8

*) Jeweiliger Gebietsstand

1) Einschl. der bewohnten gemeindefreien Gebiete.

2) Ergebnis der Volkszählung

3) 1950 - 1955 früheres Bundesgebiet ohne Saarland; 1950 - 1962 früheres Bundesgebiet ohne Berlin (West).

4) Für die Jahre 1951 - 1960, 1962 - 1969, 1971 - 1986 und ab 1988

fortgeschriebene Bevölkerungszahlen auf Basis der Volkszählungen vom 13.9.1950, 6.6.1961, 27.5.1970 und 25.5.1987.

6 Kreisfreie Städte, Landkreise und Gemeinden nach Größenklassen
6.1 Gemeinden nach Einwohnergrößenklassen *)

Stichtag	Ins- gesamt	Davon mit ... bis unter ... Einwohnern										
		unter 500	500 -	1 000 -	2 000 -	3 000 -	5 000 -	10 000 -	20 000 -	50 000 -	100 000 -	100 000 und mehr
		1 000	2 000	3 000	5 000	10 000	20 000	50 000	100 000			
Zahl der Gemeinden 1)												
31.12.1990	16 118	5 399	3 262	2 589	1 130	1 168	1 152	785	446	104	83	
31.12.1991	16 098	5 405	3 235	2 570	1 139	1 153	1 153	803	454	102	84	
31.12.1992	16 032	5 320	3 222	2 567	1 143	1 156	1 168	810	454	108	84	
31.12.1993	15 770	5 106	3 147	2 549	1 152	1 167	1 177	815	463	110	84	
31.12.1994	14 808	4 445	2 815	2 426	1 195	1 240	1 202	830	462	109	84	
01.01.1996	14 626	4 313	2 714	2 420	1 208	1 252	1 221	836	470	108	84	
Bevölkerung 1)2) in 1 000 Personen												
31.12.1990	79 753,2	1 532,6	2 328,4	3 647,9	2 761,1	4 524,8	8 109,4	10 812,9	13 405,9	6 961,8	25 668,4	
31.12.1991	80 274,6	1 531,5	2 309,7	3 619,6	2 789,1	4 468,9	8 092,0	11 044,5	13 692,7	6 846,7	25 880,0	
31.12.1992	80 974,6	1 511,6	2 301,6	3 618,2	2 798,8	4 478,6	8 206,0	11 192,6	13 636,3	7 192,4	26 038,6	
31.12.1993	81 338,1	1 454,1	2 246,7	3 592,5	2 814,8	4 514,0	8 277,0	11 242,2	13 853,1	7 315,8	26 027,8	
31.12.1994	81 538,6	1 261,7	2 023,4	3 449,9	2 926,2	4 775,5	8 445,0	11 510,5	13 943,2	7 270,3	25 933,1	
01.01.1996	81 817,5	1 222,5	1 950,2	3 444,8	2 965,3	4 817,8	8 563,6	11 600,2	14 195,3	7 224,5	25 833,3	

*) Jeweiliger Gebietsstand

1) Einschl. der bewohnten gemeindefreien Gebiete.

2) Fortgeschriebene Bevölkerungszahlen auf Basis der Volkszählung vom 25.5.1987; für das Jahr 1990 hinsichtlich des Beitrittsgebiets auf der Basis eines Abzugs des zentralen Einwohnerregisters zum 3.10.90.

Lfd. Nr.	Kreisfreie Städte bzw. Landkreise mit ... bis unter ... Einwohnern	Deutschland	Baden-Württemberg	Bayern	Berlin	Brandenburg	Bremen	Hamburg	Hessen	Mecklenburg-Vorpommern
Kreisfreie										
1	unter 20 000	-	-	-	-	-	-	-	-	-
2	20 000 - 50 000	13	-	8	-	-	-	-	-	-
3	50 000 - 100 000	30	1	9	-	2	-	-	-	4
4	100 000 - 150 000	24	4	5	-	2	1	-	2	1
5	150 000 - 200 000	10	1	-	-	-	-	-	-	-
6	200 000 - 300 000	20	1	1	-	-	-	-	2	1
7	300 000 - 500 000	7	1	1	-	-	-	-	-	-
8	500 000 - 1 000 000	9	1	-	-	-	1	-	1	-
9	1 000 000 und mehr ..	3	-	1	1	-	-	1	-	-
10	Insgesamt ...	116	9	25	1	4	2	1	5	6
Land										
11	unter 20 000	-	-	-	-	-	-	-	-	-
12	20 000 - 50 000	-	-	-	-	-	-	-	-	-
13	50 000 - 100 000	85	-	23	-	-	-	-	1	5
14	100 000 - 150 000	118	9	36	-	6	-	-	3	7
15	150 000 - 200 000	62	8	9	-	8	-	-	4	-
16	200 000 - 300 000	49	9	3	-	-	-	-	11	-
17	300 000 - 500 000	24	8	-	-	-	-	-	2	-
18	500 000 - 1 000 000	5	1	-	-	-	-	-	-	-
19	1 000 000 und mehr ..	-	-	-	-	-	-	-	-	-
20	Insgesamt ...	323	35	71	-	14	-	-	21	12
Ins										
21	unter 20 000	-	-	-	-	-	-	-	-	-
22	20 000 - 50 000	13	-	8	-	-	-	-	-	-
23	50 000 - 100 000	95	1	32	-	2	-	-	1	9
24	100 000 - 150 000	142	13	41	-	8	1	-	5	8
25	150 000 - 200 000	72	9	9	-	8	-	-	4	-
26	200 000 - 300 000	69	10	4	-	-	-	-	13	1
27	300 000 - 500 000	31	9	1	-	-	-	-	2	-
28	500 000 - 1 000 000	14	2	-	-	-	1	-	1	-
29	1 000 000 und mehr ..	3	-	1	1	-	-	1	-	-
30	Insgesamt ...	439	44	96	1	18	2	1	26	18
Bevölkerung in										
31	unter 20 000	-	-	-	-	-	-	-	-	-
32	20 000 - 50 000	558,5	-	336,1	-	-	-	-	-	-
33	50 000 - 100 000	2 049,0	52,7	548,0	-	166,8	-	-	-	257,6
34	100 000 - 150 000	2 855,5	494,8	574,9	-	259,8	130,4	-	255,5	114,7
35	150 000 - 200 000	1 738,2	199,3	-	-	-	-	-	-	-
36	200 000 - 300 000	5 013,8	275,7	259,7	-	-	-	-	468,7	227,5
37	300 000 - 500 000	2 850,0	311,3	492,4	-	-	-	-	-	-
38	500 000 - 1 000 000	5 533,8	585,6	-	-	-	549,4	-	650,1	-
39	1 000 000 und mehr ..	6 415,7	-	1 236,4	3 471,4	-	-	1 707,9	-	-
40	Insgesamt ...	27 074,4	1 919,4	3 447,5	3 471,4	426,6	679,8	1 707,9	1 374,3	599,8
Bevölkerung in										
41	unter 20 000	-	-	-	-	-	-	-	-	-
42	20 000 - 50 000	-	-	-	-	-	-	-	-	-
43	50 000 - 100 000	5 509,5	-	2 003,3	-	-	-	-	98,3	424,6
44	100 000 - 150 000	14 433,8	1 190,0	4 288,5	-	778,8	-	-	369,5	798,7
45	150 000 - 200 000	10 554,6	1 429,7	1 523,9	-	1 336,6	-	-	716,0	-
46	200 000 - 300 000	12 212,5	2 122,1	730,3	-	-	-	-	2 721,8	-
47	300 000 - 500 000	9 220,0	3 145,7	-	-	-	-	-	730,1	-
48	500 000 - 1 000 000	2 812,7	512,4	-	-	-	-	-	-	-
49	1 000 000 und mehr ..	-	-	-	-	-	-	-	-	-
50	Insgesamt ...	54 743,1	8 400,0	8 545,9	-	2 115,4	-	-	4 635,7	1 223,3
Bevölkerung in										
51	unter 20 000	-	-	-	-	-	-	-	-	-
52	20 000 - 50 000	558,5	-	336,1	-	-	-	-	-	-
53	50 000 - 100 000	7 558,5	52,7	2 551,3	-	166,8	-	-	98,3	682,2
54	100 000 - 150 000	17 289,3	1 684,8	4 863,4	-	1 038,7	130,4	-	625,0	913,4
55	150 000 - 200 000	12 292,8	1 629,0	1 523,9	-	1 336,6	-	-	716,0	-
56	200 000 - 300 000	17 226,2	2 397,8	990,0	-	-	-	-	3 190,5	227,5
57	300 000 - 500 000	12 070,0	3 457,0	492,4	-	-	-	-	730,1	-
58	500 000 - 1 000 000	8 406,5	1 098,0	-	-	-	549,4	-	650,1	-
59	1 000 000 und mehr ..	6 415,7	-	1 236,4	3 471,4	-	-	1 707,9	-	-
60	Insgesamt ...	81 817,5	10 319,4	11 993,5	3 471,4	2 542,0	679,8	1 707,9	6 009,9	1 823,1

1) Bei der Gemeindezahl ist Berlin nur in Spalte 'Früheres Bundesgebiet' als eine Gemeinde enthalten.
In den übrigen Fällen wurde Berlin in westliche und östliche Stadtbezirke aufgeteilt.

Gemeinden nach Größenklassen
in den Ländern am 01.01.1996

Nieder- sachsen	Nordrhein- Westfalen	Rheinland- Pfalz	Saarland	Sachsen	Sachsen- Anhalt	Schleswig- Holstein	Thüringen	Nachrichtlich: 1)		Lfd. Nr.
								Früheres Bundesgebiet	Neue Länder und Berlin-Ost	
Städte										
-	-	-	-	-	-	-	-	-	-	1
3	-	5	-	-	-	-	-	13	-	2
2	2	2	-	3	1	2	2	18	12	3
2	5	2	-	1	-	-	2	18	6	4
1	8	-	-	-	-	-	-	10	-	5
1	3	-	-	2	2	2	1	15	5	6
-	5	-	-	-	-	-	-	5	2	7
-	-	-	-	-	-	-	-	9	-	8
-	-	-	-	-	-	-	-	3	-	9
9	23	12	-	7	3	4	5	91	25	10
kreise										
-	-	-	-	-	-	-	-	-	-	11
7	-	6	1	5	11	-	6	-	-	12
12	1	13	1	7	10	3	10	38	27	13
12	2	4	2	8	-	4	1	78	40	14
5	13	1	1	2	-	-	-	45	17	15
1	12	-	1	-	-	-	-	47	2	16
1	3	-	-	-	-	-	-	24	-	17
-	-	-	-	-	-	-	-	5	-	18
-	-	-	-	-	-	-	-	-	-	19
38	31	24	6	22	21	11	17	237	86	20
gesamt										
-	-	-	-	-	-	-	-	-	-	21
10	-	5	1	-	-	-	-	13	-	22
14	3	9	1	8	12	2	8	56	39	23
14	7	15	1	8	10	3	12	96	46	24
6	21	6	2	8	-	4	1	55	17	25
1	15	1	1	3	2	6	1	62	7	26
2	8	-	1	2	-	-	-	29	2	27
-	-	-	-	-	-	-	-	14	-	28
-	-	-	-	-	-	-	-	3	-	29
47	54	36	6	29	24	15	22	328	111	30
in Kreisfreien Städten 1 000										
-	-	-	-	-	-	-	-	-	-	31
-	-	222,4	-	-	-	-	-	558,5	-	32
220,5	-	233,2	-	194,2	90,9	169,3	115,7	1 223,8	825,2	33
244,0	242,9	211,2	-	102,6	-	-	224,6	2 153,8	701,7	34
320,0	867,8	351,1	-	-	-	-	-	1 738,2	-	35
252,5	2 048,3	-	-	266,7	540,4	463,0	211,1	3 767,9	1 245,8	36
-	1 106,3	-	-	939,9	-	-	-	1 910,1	939,9	37
523,1	3 285,7	-	-	-	-	-	-	5 593,8	-	38
-	-	-	-	-	-	-	-	5 114,6	1 301,1	39
1 560,2	7 551,0	1 017,9	-	1 503,4	631,4	632,3	551,4	22 060,6	5 013,8	40
in Landkreisen 1 000										
-	-	-	-	-	-	-	-	-	-	41
-	-	-	-	-	-	-	-	-	-	42
567,0	-	469,7	96,3	469,3	872,9	-	508,2	3 234,6	2 274,9	43
1 445,1	138,1	1 568,8	105,8	874,1	1 234,6	392,0	1 249,8	9 497,8	4 936,0	44
2 008,1	336,6	717,1	308,8	1 268,9	-	714,6	194,4	7 754,7	2 799,9	45
1 271,3	3 509,6	204,5	215,5	450,9	-	986,5	-	11 761,6	450,9	46
342,8	4 643,4	-	357,9	-	-	-	-	9 220,0	-	47
585,9	1 714,3	-	-	-	-	-	-	2 812,7	-	48
-	-	-	-	-	-	-	-	-	-	49
6 220,2	10 342,0	2 960,0	1 084,4	3 063,2	2 107,5	2 093,1	1 952,3	44 281,3	10 461,8	50
insgesamt 1 000										
-	-	-	-	-	-	-	-	-	-	51
-	-	222,4	-	-	-	-	-	558,5	-	52
787,4	-	702,9	96,3	663,5	963,8	169,3	623,9	4 458,3	3 100,2	53
1 689,1	381,0	1 780,0	105,8	976,7	1 234,6	392,0	1 474,4	11 651,6	5 637,7	54
2 328,1	1 204,4	1 068,2	308,8	1 268,9	-	714,6	194,4	9 492,9	2 799,9	55
1 523,9	5 557,9	204,5	215,5	717,7	540,4	1 449,5	211,1	15 529,5	1 696,7	56
342,8	5 749,8	-	357,9	939,9	-	-	-	11 130,1	939,9	57
1 109,1	5 000,0	-	-	-	-	-	-	8 406,5	-	58
-	-	-	-	-	-	-	-	5 114,6	1 301,1	59
7 780,4	17 893,0	3 977,9	1 084,4	4 566,6	2 738,9	2 725,5	2 503,8	66 342,0	15 475,5	60

6 Kreisfreie Städte, Landkreise

6.3 Gemeinden in den Ländern am

Lfd. Nr.	Gemeinden mit ... bis unter ... Einwohnern	Deutschland	Baden-Württemberg	Bayern	Berlin	Brandenburg	Bremen	Hamburg	Hessen	Mecklenburg-Vorpommern
Anzahl der										
1	unter 100	253	-	-	-	39	-	-	-	1
2	100 - 200	926	8	-	-	304	-	-	-	71
3	200 - 500	3 134	31	2	-	747	-	-	-	464
4	500 - 1 000	2 714	51	148	-	297	-	-	1	320
5	1 000 - 2 000	2 420	120	630	-	135	-	-	9	108
6	2 000 - 3 000	1 208	169	364	-	50	-	-	20	33
7	3 000 - 5 000	1 252	233	399	-	39	-	-	79	35
8	5 000 - 10 000	1 221	259	305	-	36	-	-	147	20
9	10 000 - 20 000	836	149	148	-	25	-	-	115	17
10	20 000 - 50 000	470	68	42	-	20	-	-	43	4
11	50 000 - 100 000	108	14	10	-	2	-	-	7	4
12	100 000 - 200 000	45	6	5	-	2	1	-	2	1
13	200 000 - 500 000	27	2	2	-	2	-	-	2	1
14	500 000 und mehr	12	1	1	1	-	1	1	1	-
15	Insgesamt ...	14 626	1 111	2 056	1	1 696	2	1	426	1 079
Pro										
16	unter 100	1,73	-	-	-	2,30	-	-	-	0,09
17	100 - 200	6,33	0,72	-	-	17,92	-	-	-	6,58
18	200 - 500	21,43	2,79	0,10	-	44,04	-	-	-	43,00
19	500 - 1 000	18,56	4,59	7,20	-	17,51	-	-	0,23	29,66
20	1 000 - 2 000	16,55	10,80	30,64	-	7,96	-	-	2,11	10,01
21	2 000 - 3 000	8,26	15,21	17,70	-	2,95	-	-	4,69	3,06
22	3 000 - 5 000	8,56	20,97	19,41	-	2,30	-	-	18,54	3,24
23	5 000 - 10 000	8,35	23,31	14,83	-	2,12	-	-	34,51	1,85
24	10 000 - 20 000	5,72	13,41	7,20	-	1,47	-	-	27,00	1,58
25	20 000 - 50 000	3,21	6,12	2,04	-	1,18	-	-	10,09	0,37
26	50 000 - 100 000	0,74	1,26	0,49	-	0,12	-	-	1,64	0,37
27	100 000 - 200 000	0,31	0,54	0,24	-	0,12	50,00	-	0,47	0,09
28	200 000 - 500 000	0,18	0,18	0,10	-	-	-	-	0,47	0,09
29	500 000 und mehr	0,08	0,09	0,05	100,00	-	50,00	100,00	0,23	-
30	Insgesamt ...	100,00	100,00	100,00	100,00	100,00	100,00	100,00	100,00	100,00
Bevöl An										
31	unter 100	16 740	-	-	-	2 958	-	-	-	86
32	100 - 200	144 036	1 339	-	-	47 133	-	-	-	11 591
33	200 - 500	1 061 687	10 730	551	-	242 366	-	-	-	160 551
34	500 - 1 000	1 950 188	36 173	124 362	-	204 662	-	-	774	222 496
35	1 000 - 2 000	3 444 829	193 008	916 633	-	185 165	-	-	14 641	147 558
36	2 000 - 3 000	2 965 296	419 577	895 327	-	124 947	-	-	51 702	79 617
37	3 000 - 5 000	4 817 757	909 740	1 548 392	-	150 029	-	-	309 915	132 330
38	5 000 - 10 000	8 563 599	1 769 592	2 095 066	-	252 096	-	-	1 029 009	141 348
39	10 000 - 20 000	11 600 213	1 992 672	2 026 198	-	322 385	-	-	1 576 275	224 540
40	20 000 - 50 000	14 195 347	2 080 542	1 224 453	-	583 667	-	-	1 187 452	102 544
41	50 000 - 100 000	7 224 496	930 796	599 074	-	166 801	-	-	465 882	257 600
42	100 000 - 200 000	5 960 077	802 612	574 934	-	259 833	130 400	-	255 513	114 688
43	200 000 - 500 000	7 863 704	586 982	752 124	-	-	-	-	468 695	227 535
44	500 000 und mehr	12 009 530	585 604	1 236 370	3 471 418	-	549 357	1 707 901	650 055	-
45	Insgesamt ...	81 817 499	10 319 367	11 993 484	3 471 418	2 542 042	679 757	1 707 901	6 009 913	1 823 084
Pro										
46	unter 100	0,02	-	-	-	0,12	-	-	-	-
47	100 - 200	0,18	0,01	-	-	1,85	-	-	-	0,64
48	200 - 500	1,30	0,10	-	-	9,53	-	-	-	8,81
49	500 - 1 000	2,38	0,35	1,04	-	8,05	-	-	0,01	12,20
50	1 000 - 2 000	4,21	1,87	7,64	-	7,28	-	-	0,24	8,09
51	2 000 - 3 000	3,62	4,07	7,47	-	4,92	-	-	0,86	4,37
52	3 000 - 5 000	5,89	8,82	12,31	-	5,90	-	-	5,16	7,29
53	5 000 - 10 000	10,47	17,15	17,47	-	9,92	-	-	17,12	7,75
54	10 000 - 20 000	14,18	19,31	16,89	-	12,68	-	-	26,23	12,32
55	20 000 - 50 000	17,35	20,16	10,21	-	22,96	-	-	19,76	5,62
56	50 000 - 100 000	8,83	9,02	4,99	-	6,56	-	-	7,75	14,13
57	100 000 - 200 000	7,28	7,78	4,79	-	10,22	19,18	-	4,25	6,29
58	200 000 - 500 000	9,61	5,69	6,27	-	-	-	-	7,80	12,48
59	500 000 und mehr	14,68	5,67	10,31	100,00	-	80,82	100,00	10,82	-
60	Insgesamt ...	100,00	100,00	100,00	100,00	100,00	100,00	100,00	100,00	100,00
Einwohner										
61	unter 100	14,71	-	-	-	9,62	-	-	-	5,00
62	100 - 200	21,30	34,87	-	-	14,50	-	-	-	15,73
63	200 - 500	33,14	36,01	12,58	-	23,70	-	-	-	23,08
64	500 - 1 000	51,37	73,25	53,04	-	36,54	-	-	25,89	30,05
65	1 000 - 2 000	77,96	93,54	71,72	-	67,21	-	-	67,72	50,70
66	2 000 - 3 000	99,65	116,07	85,35	-	92,12	-	-	73,59	78,35
67	3 000 - 5 000	120,03	145,15	104,06	-	129,56	-	-	99,57	114,99
68	5 000 - 10 000	159,81	196,15	137,42	-	180,03	-	-	145,24	143,12
69	10 000 - 20 000	239,56	286,27	269,24	-	243,33	-	-	258,19	228,35
70	20 000 - 50 000	403,27	455,63	487,99	-	393,73	-	-	528,37	216,34
71	50 000 - 100 000	758,97	759,21	1 007,02	-	468,67	-	-	828,82	1 192,59
72	100 000 - 200 000	1 213,49	1 206,39	1 300,46	-	1 000,90	1 680,41	-	1 530,02	881,54
73	200 000 - 500 000	1 705,87	1 843,54	2 253,31	-	-	-	-	1 509,00	1 259,88
74	500 000 und mehr	2 800,53	2 824,91	3 983,15	3 896,97	-	1 682,56	2 261,52	2 618,02	-
75	Insgesamt ...	232,10	288,71	177,68	3 896,97	86,23	1 681,73	2 261,52	289,11	78,68

1) Bei der Gemeindezahl ist Berlin nur in Spalte 'Früheres Bundesgebiet' als eine Gemeinde enthalten.
In den übrigen Fällen wurde Berlin in westliche und östliche Stadtbezirke aufgeteilt.

und Gemeinden nach Größenklassen

01.01.1996 nach Einwohnergrößenklassen

Nieder- sachsen	Nordrhein- Westfalen	Rheinland- Pfalz	Saarland	Sachsen	Sachsen- Anhalt	Schleswig- Holstein	Thüringen	Nachrichtlich 1)		Lfd. Nr.
								Früheres Bundes- gebiet	Neue Länder und Berlin-Ost	
Gemeinden 2)										
1	-	128	-	1	9	52	22	181	72	1
-	-	247	-	4	83	96	113	351	575	2
22	-	665	-	80	423	317	383	1 037	2 097	3
235	-	570	-	118	394	299	281	1 304	1 410	4
268	-	364	-	220	215	177	174	1 568	852	5
101	-	132	-	152	70	57	60	843	365	6
85	3	75	-	140	44	41	79	915	337	7
128	59	78	13	80	22	41	33	1 030	191	8
106	128	26	26	35	16	32	13	730	106	9
67	132	12	11	23	19	14	15	389	81	10
11	44	4	1	3	2	3	3	94	14	11
6	14	4	1	1	-	-	2	39	6	12
1	11	-	-	3	2	2	1	20	7	13
1	5	-	-	-	-	-	-	12	-	14
1 032	396	2 305	52	860	1 299	1 131	1 179	8 513	6 113	15
zent										
0,10	-	5,55	-	0,12	0,69	4,60	1,87	2,13	1,18	16
-	-	10,72	-	0,47	6,39	8,49	9,58	4,12	9,41	17
2,13	-	28,85	-	9,30	32,56	28,03	32,49	12,18	34,30	18
22,77	-	24,73	-	13,72	30,33	26,44	23,83	15,32	23,07	19
25,97	-	15,79	-	25,58	16,55	15,65	14,76	18,42	13,94	20
9,79	-	5,73	-	17,67	5,39	5,04	5,09	9,90	5,97	21
8,24	0,76	3,25	-	16,28	3,39	3,63	6,70	10,75	5,51	22
12,40	14,90	3,38	25,00	9,30	1,69	3,63	2,80	12,10	3,12	23
10,27	32,32	1,13	50,00	4,07	1,23	2,83	1,10	8,58	1,73	24
6,49	33,33	0,52	21,15	2,67	1,46	1,24	1,27	4,57	1,33	25
1,07	11,11	0,17	1,92	0,35	0,15	0,27	0,25	1,10	0,23	26
0,58	3,54	0,17	1,92	0,12	-	-	0,17	0,46	0,10	27
0,10	2,78	-	-	0,35	0,15	0,18	0,08	0,23	0,11	28
0,10	1,26	-	-	-	-	-	-	0,14	-	29
100,00	100,00	100,00	100,00	100,00	100,00	100,00	100,00	100,00	100,00	30
kerung zahl										
1	-	8 193	-	48	657	3 165	1 632	11 359	5 381	31
-	-	38 223	-	735	13 328	14 725	16 962	54 287	89 749	32
9 759	-	227 096	-	30 137	144 176	106 893	129 428	355 029	706 658	33
178 583	-	401 010	-	85 843	280 267	216 025	199 993	956 927	993 261	34
376 337	-	500 895	-	329 862	293 606	247 144	239 980	2 248 658	1 196 171	35
244 828	-	320 291	-	374 541	168 594	138 130	147 742	2 089 855	895 441	36
332 037	13 771	284 162	-	528 549	160 119	160 945	287 168	3 558 962	1 258 795	37
946 037	472 906	537 427	105 959	548 086	152 427	289 052	224 594	7 245 048	1 318 551	38
1 442 457	1 876 553	373 171	401 255	505 826	227 043	445 261	186 577	10 133 842	1 466 371	39
1 985 432	4 124 969	424 537	338 323	659 612	615 017	402 032	466 767	11 767 740	2 427 607	40
692 862	3 015 358	300 604	51 801	194 176	143 254	239 070	187 218	6 295 447	929 049	41
796 398	1 949 178	562 310	187 032	102 563	-	-	224 616	5 258 377	701 700	42
252 544	3 154 632	-	-	1 206 625	540 440	463 019	211 108	5 677 996	2 185 708	43
523 147	3 285 678	-	-	-	-	-	-	10 708 423	1 301 107	44
7 780 422	17 893 045	3 977 919	1 084 370	4 566 603	2 738 928	2 725 461	2 503 785	66 341 950	15 475 549	45
zent										
-	-	0,21	-	-	0,02	0,12	0,07	0,02	0,03	46
-	-	0,96	-	0,02	0,49	0,54	0,68	0,08	0,58	47
0,13	-	5,71	-	0,66	5,26	3,92	5,17	0,54	4,57	48
2,30	-	10,08	-	1,88	10,23	7,93	7,99	1,44	6,42	49
4,84	-	12,59	-	7,22	10,72	9,07	9,58	3,39	7,73	50
3,15	-	8,05	-	8,20	6,16	5,07	5,90	3,12	5,79	51
4,27	0,08	7,14	-	11,57	5,85	5,91	11,47	5,36	8,13	52
12,16	2,64	13,51	9,77	12,00	5,57	10,61	8,97	10,92	8,52	53
18,54	10,49	9,38	37,00	11,08	8,29	16,34	7,45	15,28	9,48	54
25,52	23,05	10,67	31,20	14,44	22,45	14,75	18,64	17,74	15,69	55
8,91	16,85	7,56	4,78	4,25	5,23	8,77	6,68	9,49	6,00	56
10,24	10,89	14,14	17,25	2,25	-	-	8,97	7,93	4,53	57
3,25	17,63	-	-	26,42	19,73	16,99	8,43	8,56	14,12	58
6,72	18,36	-	-	-	-	-	-	16,14	8,41	59
100,00	100,00	100,00	100,00	100,00	100,00	100,00	100,00	100,00	100,00	60
je km2 2)										
0,20	-	21,94	-	43,64	15,00	9,82	24,18	16,21	12,31	61
-	-	40,79	-	41,06	20,42	23,69	33,41	33,99	17,37	62
36,54	-	64,33	-	50,23	30,43	37,66	51,09	50,88	28,20	63
40,54	-	99,99	-	80,15	50,64	53,50	66,03	62,45	43,87	64
57,76	-	131,88	-	88,15	81,03	78,12	91,65	78,80	76,44	65
82,51	-	194,78	-	98,79	116,80	109,12	100,95	100,06	98,71	66
96,22	61,12	228,17	-	127,40	139,46	197,79	113,49	118,65	124,13	67
110,52	121,99	320,24	226,41	227,65	194,25	310,84	196,93	154,59	196,19	68
142,82	188,07	340,42	353,65	478,64	288,27	524,21	359,01	231,63	313,84	69
258,11	357,35	621,49	466,46	823,59	560,99	979,37	481,45	387,38	503,31	70
545,00	775,87	700,06	690,68	1 006,09	539,16	1 284,63	651,92	764,80	721,70	71
925,51	1 396,76	1 338,20	1 119,95	1 715,10	-	-	844,10	1 253,31	980,30	72
1 315,33	1 727,15	-	-	2 312,43	1 654,75	1 399,27	784,79	1 714,58	1 683,77	73
2 564,45	2 441,98	-	-	-	-	-	-	2 212,56	3 212,61	74
167,35	525,07	200,43	421,92	248,02	133,96	172,82	154,83	271,41	143,18	75

2) Ohne unbewohnte gemeindefreie Gebiete.

6 Kreisfreie Städte, Landkreise

6.4 Gemeinden in den Ländern am

Lfd. Nr.	Gemeinden mit einer Fläche von ... bis unter ... km ²	Deutschland	Baden-Württemberg	Bayern	Berlin	Brandenburg	Bremen	Hamburg	Hessen	Mecklenburg-Vorpommern
Anzahl der										
1	unter 2,5	329	5	5	-	14	-	-	-	3
2	2,5 - 5,0	1 427	48	31	-	77	-	-	2	8
3	5,0 - 7,5	1 666	59	72	-	169	-	-	8	51
4	7,5 - 10,0	1 528	86	100	-	267	-	-	3	99
5	10,0 - 12,5	1 326	86	119	-	256	-	-	9	114
6	12,5 - 15,0	1 138	82	114	-	212	-	-	16	137
7	15,0 - 20,0	1 790	119	282	-	302	-	-	30	219
8	20,0 - 30,0	1 991	206	465	-	226	-	-	60	259
9	30,0 - 40,0	1 116	121	303	-	89	-	-	72	98
10	40,0 - 50,0	646	80	196	-	31	-	-	63	52
11	50,0 - 100,0	1 254	178	332	-	37	1	-	131	32
12	100,0 - 150,0	303	33	30	-	11	-	-	30	4
13	150,0 - 200,0	71	7	2	-	2	-	-	-	3
14	200,0 und mehr	43	1	5	1	3	1	1	2	-
15	Insgesamt ...	14 626	1 111	2 056	1	1 696	2	1	426	1 079
Pro										
16	unter 2,5	2,25	0,45	0,24	-	0,83	-	-	-	0,28
17	2,5 - 5,0	9,76	4,32	1,51	-	4,54	-	-	0,47	0,74
18	5,0 - 7,5	11,39	5,31	3,50	-	9,96	-	-	1,88	4,73
19	7,5 - 10,0	10,43	7,74	4,86	-	15,74	-	-	0,70	9,18
20	10,0 - 12,5	9,07	7,74	5,79	-	15,09	-	-	2,11	10,57
21	12,5 - 15,0	7,78	7,38	5,54	-	12,50	-	-	3,76	12,70
22	15,0 - 20,0	12,24	10,71	13,72	-	17,81	-	-	7,04	20,30
23	20,0 - 30,0	13,61	18,54	22,62	-	13,33	-	-	14,08	24,00
24	30,0 - 40,0	7,63	10,89	14,74	-	5,25	-	-	16,90	9,08
25	40,0 - 50,0	4,42	7,20	9,53	-	1,83	-	-	14,79	4,82
26	50,0 - 100,0	8,57	16,02	16,15	-	2,18	50,00	-	30,75	2,97
27	100,0 - 150,0	2,07	2,97	1,46	-	0,65	-	-	7,04	0,37
28	150,0 - 200,0	0,49	0,63	0,10	-	0,12	-	-	-	0,28
29	200,0 und mehr	0,29	0,09	0,24	100,00	0,18	50,00	100,00	0,47	-
30	Insgesamt ...	100,00	100,00	100,00	100,00	100,00	100,00	100,00	100,00	100,00
Bewöln										
An										
31	unter 2,5	105 623	4 866	9 688	-	5 632	-	-	-	1 671
32	2,5 - 5,0	841 807	85 448	65 473	-	34 824	-	-	11 629	6 926
33	5,0 - 7,5	1 460 041	143 394	221 901	-	58 828	-	-	61 426	21 037
34	7,5 - 10,0	1 737 476	261 539	253 207	-	114 857	-	-	25 592	42 570
35	10,0 - 12,5	1 911 211	371 526	311 323	-	138 717	-	-	67 687	45 135
36	12,5 - 15,0	1 966 243	405 533	303 185	-	188 217	-	-	131 219	68 795
37	15,0 - 20,0	3 948 838	628 355	715 342	-	305 657	-	-	251 953	141 681
38	20,0 - 30,0	6 956 705	1 271 440	1 505 377	-	229 407	-	-	637 201	251 687
39	30,0 - 40,0	6 468 057	975 395	1 431 867	-	209 357	-	-	646 359	243 424
40	40,0 - 50,0	5 563 730	839 895	1 174 771	-	250 103	-	-	729 900	250 487
41	50,0 - 100,0	19 950 281	2 764 233	3 612 874	-	376 672	130 400	-	1 687 973	310 225
42	100,0 - 150,0	10 883 702	1 349 593	601 588	-	378 232	-	-	841 797	177 615
43	150,0 - 200,0	5 291 772	632 546	497 273	-	125 602	-	-	-	261 831
44	200,0 und mehr	14 732 013	585 604	1 289 615	3 471 418	125 937	549 357	1 707 901	917 177	-
45	Insgesamt ...	81 817 499	10 319 367	11 993 484	3 471 418	2 542 042	679 757	1 707 901	6 009 913	1 823 084
Pro										
46	unter 2,5	0,13	0,05	0,08	-	0,22	-	-	-	0,09
47	2,5 - 5,0	1,03	0,83	0,55	-	1,37	-	-	0,19	0,38
48	5,0 - 7,5	1,78	1,39	1,85	-	2,31	-	-	1,02	1,15
49	7,5 - 10,0	2,12	2,53	2,11	-	4,52	-	-	0,43	2,34
50	10,0 - 12,5	2,34	3,60	2,60	-	5,46	-	-	1,13	2,48
51	12,5 - 15,0	2,40	3,93	2,53	-	7,40	-	-	2,18	3,77
52	15,0 - 20,0	4,83	6,09	5,96	-	12,02	-	-	4,19	7,77
53	20,0 - 30,0	8,50	12,32	12,55	-	9,02	-	-	10,60	13,81
54	30,0 - 40,0	7,91	9,45	11,94	-	8,24	-	-	10,75	13,35
55	40,0 - 50,0	6,80	8,14	9,80	-	9,84	-	-	12,14	13,74
56	50,0 - 100,0	24,38	26,79	30,12	-	14,82	19,18	-	28,09	17,02
57	100,0 - 150,0	13,30	13,08	5,02	-	14,88	-	-	14,01	9,74
58	150,0 - 200,0	6,47	6,13	4,15	-	4,94	-	-	-	14,36
59	200,0 und mehr	18,01	5,67	10,75	100,00	4,95	80,82	100,00	15,26	-
60	Insgesamt ...	100,00	100,00	100,00	100,00	100,00	100,00	100,00	100,00	100,00
Einwohner										
61	unter 2,5	171,97	486,60	1 009,17	-	256,00	-	-	-	288,10
62	2,5 - 5,0	154,18	459,15	534,47	-	109,54	-	-	1 384,40	213,77
63	5,0 - 7,5	140,64	392,22	480,31	-	55,12	-	-	1 154,62	63,23
64	7,5 - 10,0	130,58	351,91	287,05	-	49,17	-	-	980,54	48,16
65	10,0 - 12,5	128,83	385,84	231,83	-	48,39	-	-	663,60	35,25
66	12,5 - 15,0	126,16	361,47	192,58	-	65,51	-	-	602,47	36,41
67	15,0 - 20,0	127,14	304,17	145,20	-	58,49	-	-	481,38	37,37
68	20,0 - 30,0	143,37	250,69	131,59	-	41,92	-	-	424,40	40,52
69	30,0 - 40,0	167,97	232,87	136,29	-	68,65	-	-	259,65	72,98
70	40,0 - 50,0	193,25	233,54	135,22	-	181,58	-	-	261,14	108,23
71	50,0 - 100,0	232,97	228,73	161,82	-	157,08	1 680,41	-	184,92	148,74
72	100,0 - 150,0	303,07	344,27	164,66	-	289,74	-	-	241,20	358,02
73	150,0 - 200,0	438,46	519,67	1 375,58	-	390,67	-	-	-	512,49
74	200,0 und mehr	1 244,08	2 824,91	1 069,95	3 896,97	148,93	1 682,56	2 261,52	2 028,26	-
75	Insgesamt ...	232,10	288,71	177,68	3 896,97	86,23	1 681,73	2 261,52	289,11	78,68

1) Bei der Gemeindezahl ist Berlin nur in Spalte 'Früheres Bundesgebiet' als eine Gemeinde enthalten.
In den übrigen Fällen wurde Berlin in westliche und östliche Stadtbezirke aufgeteilt.

und Gemeinden nach Größenklassen
01.01.1996 nach Flächengrößenklassen

Nieder- sachsen	Nordrhein- Westfalen	Rheinland- Pfalz	Saarland	Sachsen	Sachsen- Anhalt	Schleswig- Holstein	Thüringen	Nachrichtlich 1)		Lfd. Nr.
								Früheres Bundes- gebiet	Neue Länder und Berlin-Ost	
Gemeinden										
5	-	235	-	8	9	17	28	267	62	1
16	-	726	-	68	85	140	226	963	464	2
46	-	532	-	105	199	194	231	911	755	3
60	-	263	3	92	198	167	188	682	844	4
57	-	169	1	81	188	137	109	578	748	5
54	-	108	2	58	145	125	85	501	637	6
126	-	125	1	105	207	156	118	839	951	7
179	17	79	11	138	160	107	84	1 124	887	8
119	37	28	7	96	53	47	46	734	382	9
63	32	13	7	44	21	18	26	472	174	10
176	197	19	14	58	27	21	31	1 069	185	11
92	74	8	5	5	5	1	5	273	30	12
26	26	-	1	1	2	-	1	62	9	13
13	13	-	-	1	-	1	1	38	5	14
1 032	396	2 305	52	860	1 299	1 131	1 179	8 513	6 113	15
zent										
0,48	-	10,20	-	0,93	0,69	1,50	2,37	3,14	1,01	16
1,55	-	31,50	-	7,91	6,54	12,38	19,17	11,31	7,59	17
4,46	-	23,08	-	12,21	15,32	17,15	19,59	10,70	12,35	18
5,81	-	11,41	5,77	10,70	15,24	14,77	15,95	8,01	13,81	19
5,52	-	7,33	1,92	9,42	14,47	12,11	9,25	6,79	12,24	20
5,23	-	4,69	3,85	6,74	11,16	11,05	7,21	5,89	10,42	21
12,21	-	5,42	1,92	12,21	15,94	13,79	10,01	9,86	15,56	22
17,34	4,29	3,43	21,15	16,05	12,32	9,46	7,12	13,20	14,18	23
11,53	9,34	1,21	13,46	11,16	4,08	4,16	3,90	8,62	6,25	24
6,10	8,08	0,56	13,46	5,12	1,62	1,59	2,21	5,54	2,85	25
17,05	49,75	0,82	26,92	6,74	2,08	1,86	2,63	12,56	3,03	26
8,91	18,69	0,35	9,62	0,58	0,38	0,09	0,42	3,21	0,49	27
2,52	6,57	-	1,92	0,12	0,15	-	0,08	0,73	0,15	28
1,26	3,28	-	-	0,12	-	0,09	0,08	0,45	0,08	29
100,00	100,00	100,00	100,00	100,00	100,00	100,00	100,00	100,00	100,00	30
kerung zahl										
6 450	-	58 873	-	4 256	2 247	4 488	7 452	84 365	21 258	31
20 549	-	360 424	-	69 765	41 639	77 045	68 085	620 568	221 239	32
47 158	-	393 145	-	135 836	103 684	158 054	115 578	1 025 078	434 963	33
79 909	-	318 724	26 544	173 080	144 315	159 470	137 669	1 124 985	612 491	34
77 330	-	273 114	15 177	173 134	139 196	193 425	105 447	1 309 582	601 629	35
66 022	-	227 655	26 650	133 717	136 790	167 798	110 662	1 328 062	638 181	36
229 669	-	373 415	19 833	451 874	279 338	348 002	203 719	2 566 569	1 382 269	37
372 807	494 327	299 627	161 950	676 396	373 550	426 102	256 834	5 168 831	1 787 874	38
475 506	881 080	217 387	98 857	559 677	226 753	274 072	228 323	5 000 523	1 467 534	39
337 605	710 566	256 759	146 884	346 581	171 126	84 259	264 794	4 280 639	1 283 091	40
2 098 038	6 168 940	707 962	291 245	621 517	367 779	369 727	442 696	17 831 392	2 118 889	41
2 140 210	3 555 217	490 834	110 198	280 882	483 640	246 033	227 863	9 335 470	1 548 232	42
833 481	1 890 803	-	187 032	470 778	268 871	-	123 555	4 041 135	1 250 637	43
995 688	4 192 112	-	-	469 110	-	216 986	211 108	12 624 751	2 107 262	44
7 780 422	17 893 045	3 977 919	1 084 370	4 566 603	2 738 928	2 725 461	2 503 785	66 341 950	15 475 549	45
zent										
0,08	-	1,48	-	0,09	0,08	0,16	0,30	0,13	0,14	46
0,26	-	9,06	-	1,53	1,52	2,83	2,72	0,94	1,43	47
0,61	-	9,88	-	2,97	3,79	5,80	4,62	1,55	2,81	48
1,03	-	8,01	2,45	3,79	5,27	5,85	5,50	1,70	3,96	49
0,99	-	6,87	1,40	3,79	5,08	7,10	4,21	1,97	3,89	50
0,85	-	5,72	2,46	2,93	4,99	6,16	4,42	2,00	4,12	51
2,95	-	9,39	1,83	9,90	10,20	12,77	8,14	3,87	8,93	52
4,79	2,76	7,53	14,93	14,81	13,64	15,63	10,26	7,79	11,55	53
6,11	4,92	5,46	9,12	12,26	8,28	10,06	9,12	7,54	9,48	54
4,34	3,97	6,45	13,55	7,59	6,25	3,09	10,58	6,45	8,29	55
26,97	34,48	17,80	26,86	13,61	13,43	13,57	17,68	26,88	13,69	56
27,51	19,87	12,34	10,16	6,15	17,66	9,03	9,10	14,07	10,00	57
10,71	10,57	-	17,25	10,31	9,82	-	4,93	6,09	8,08	58
12,80	23,43	-	-	10,27	-	7,96	8,43	19,03	13,62	59
100,00	100,00	100,00	100,00	100,00	100,00	100,00	100,00	100,00	100,00	60
je km2 2)										
645,00	-	132,81	-	304,00	137,85	156,92	137,74	168,16	189,13	61
320,08	-	132,69	-	262,97	123,48	142,81	78,28	170,62	121,38	62
162,56	-	120,44	-	205,38	82,41	132,23	80,76	182,06	91,56	63
151,60	-	140,71	1 061,76	214,13	83,03	110,53	84,55	190,30	82,83	64
119,30	-	147,42	1 331,32	188,78	65,95	127,29	86,37	203,36	71,66	65
88,17	-	154,73	972,63	167,75	68,45	98,32	95,52	193,36	73,21	66
103,89	-	175,37	1 231,86	244,88	77,99	129,25	99,38	176,22	83,81	67
84,75	1 162,03	156,55	609,75	200,29	96,97	165,62	127,30	187,35	85,41	68
116,49	671,30	228,16	401,69	170,01	123,60	167,36	144,54	196,75	112,10	69
118,20	499,03	438,16	462,48	177,82	184,24	104,19	230,50	203,14	166,24	70
169,72	430,47	541,63	306,70	178,14	209,26	285,44	216,94	241,41	180,01	71
198,60	402,42	519,84	202,57	454,94	730,13	2 106,45	414,07	289,20	426,31	72
187,89	431,65	-	1 119,95	3 076,98	728,45	-	813,40	382,60	830,11	73
323,32	1 244,02	-	-	2 078,47	-	1 013,48	784,79	1 250,46	1 207,25	74
167,35	525,07	200,43	421,92	248,02	133,96	172,82	154,83	271,41	143,18	75

2) Ohne unbewohnte gemeindefreie Gebiete.

Lfd. Nr.	Gemeinden mit ... bis unter ... Einwohnern je km2	Deutschland	Baden-Württemberg	Bayern	Berlin	Brandenburg	Bremen	Hamburg	Hessen	Mecklenburg-Vorpommern
Anzahl der										
1	unter 10	140	1	2	-	75	-	-	-	14
2	10 - 25	1 588	4	10	-	635	-	-	-	415
3	25 - 50	2 889	52	193	-	551	-	-	-	422
4	50 - 75	2 423	106	460	-	151	-	-	-	85
5	75 - 100	1 674	110	378	-	81	-	-	-	41
6	100 - 150	1 906	165	374	-	63	-	-	-	33
7	150 - 200	1 106	139	198	-	29	-	-	-	29
8	200 - 250	710	96	109	-	25	-	-	-	14
9	250 - 500	1 296	267	204	-	51	-	-	-	17
10	500 - 750	408	78	51	-	21	-	-	-	2
11	750 - 1 000	204	45	29	-	7	-	-	-	3
12	1 000 - 2 000	241	42	43	-	6	2	-	-	4
13	2 000 - 3 000	36	6	3	-	1	-	1	-	-
14	3 000 und mehr	5	-	2	-	-	-	-	-	-
15	Insgesamt ...	14 626	1 111	2 056	1	1 696	2	1	426	1 079
Pro										
16	unter 10	0,96	0,09	0,10	-	4,42	-	-	-	1,30
17	10 - 25	10,86	0,36	0,49	-	37,44	-	-	-	38,46
18	25 - 50	19,75	4,68	9,39	-	32,49	-	-	2,11	39,11
19	50 - 75	16,57	9,54	22,37	-	8,90	-	-	11,03	7,88
20	75 - 100	11,45	9,90	18,39	-	4,78	-	-	9,86	3,80
21	100 - 150	13,03	14,85	18,19	-	3,71	-	-	13,62	3,06
22	150 - 200	7,56	12,51	9,63	-	1,71	-	-	13,62	2,69
23	200 - 250	4,85	8,64	5,30	-	1,47	-	-	12,68	1,30
24	250 - 500	8,86	24,03	9,92	-	3,01	-	-	17,84	1,58
25	500 - 750	2,79	7,02	2,48	-	1,24	-	-	8,45	0,13
26	750 - 1 000	1,39	4,05	1,41	-	0,41	-	-	3,99	0,28
27	1 000 - 2 000	1,65	3,78	2,09	-	0,35	100,00	-	5,87	0,37
28	2 000 - 3 000	0,25	0,54	0,15	-	0,06	-	100,00	0,94	-
29	3 000 und mehr	0,03	-	0,10	100,00	-	-	-	-	-
30	Insgesamt ...	100,00	100,00	100,00	100,00	100,00	100,00	100,00	100,00	100,00
Bevöl An										
31	unter 10	23 851	240	1 107	-	12 811	-	-	-	3 897
32	10 - 25	526 077	1 477	14 482	-	187 474	-	-	-	160 293
33	25 - 50	1 954 438	82 458	343 453	-	270 516	-	-	26 778	262 388
34	50 - 75	3 382 526	263 320	998 528	-	139 824	-	-	194 313	121 543
35	75 - 100	3 609 509	358 617	1 123 579	-	135 827	-	-	223 491	102 815
36	100 - 150	6 083 277	785 608	1 416 837	-	207 061	-	-	445 601	133 425
37	150 - 200	5 359 410	786 295	958 573	-	97 935	-	-	563 206	139 248
38	200 - 250	4 367 828	579 095	691 356	-	153 876	-	-	485 551	104 397
39	250 - 500	13 006 042	2 683 882	1 808 680	-	487 934	-	-	898 216	175 758
40	500 - 750	7 621 122	975 860	647 744	-	433 137	-	-	817 390	3 985
41	750 - 1 000	5 879 117	909 876	696 500	-	225 520	-	-	300 609	210 683
42	1 000 - 2 000	13 814 717	1 853 690	1 523 907	-	189 394	679 757	1 263 660	791 098	404 652
43	2 000 - 3 000	11 012 594	1 038 949	513 834	-	733	-	1 707 901	-	-
44	3 000 und mehr	5 376 991	-	1 254 898	3 471 418	-	-	-	-	-
45	Insgesamt ...	81 817 499	10 319 367	11 993 484	3 471 418	2 542 042	679 757	1 707 901	6 009 913	1 823 084
Pro										
46	unter 10	0,03	-	0,01	-	0,50	-	-	-	0,21
47	10 - 25	0,64	0,01	0,12	-	7,37	-	-	-	8,79
48	25 - 50	2,39	0,80	2,86	-	10,64	-	-	0,45	14,39
49	50 - 75	4,13	2,55	8,33	-	5,50	-	-	3,23	6,67
50	75 - 100	4,41	3,48	9,37	-	5,34	-	-	3,72	5,84
51	100 - 150	7,44	7,61	11,81	-	8,15	-	-	7,41	7,32
52	150 - 200	6,55	7,62	7,99	-	3,85	-	-	9,37	7,64
53	200 - 250	5,34	5,61	5,76	-	6,05	-	-	8,08	5,73
54	250 - 500	15,90	26,01	15,08	-	19,19	-	-	14,95	9,64
55	500 - 750	9,31	9,46	5,40	-	17,04	-	-	13,60	0,22
56	750 - 1 000	7,19	8,82	5,81	-	8,87	-	-	5,00	11,56
57	1 000 - 2 000	16,64	17,96	12,71	-	7,46	100,00	-	21,03	22,20
58	2 000 - 3 000	13,46	10,07	4,28	-	0,03	-	100,00	13,16	-
59	3 000 und mehr	6,57	-	10,46	100,00	-	-	-	-	-
60	Insgesamt ...	100,00	100,00	100,00	100,00	100,00	100,00	100,00	100,00	100,00
Einwohner										
61	unter 10	3 392,55	67,01	169,91	-	1 802,28	-	-	-	472,29
62	10 - 25	28 095,05	69,71	764,88	-	10 464,45	-	-	-	8 344,29
63	25 - 50	52 478,06	1 974,13	8 423,04	-	7 876,01	-	-	596,79	7 807,46
64	50 - 75	54 325,36	4 111,81	15 959,98	-	2 259,49	-	-	3 129,38	1 961,83
65	75 - 100	41 750,85	4 126,24	13 043,77	-	1 598,95	-	-	2 558,39	1 224,23
66	100 - 150	49 749,79	6 310,73	11 739,55	-	1 736,70	-	-	3 576,83	1 042,19
67	150 - 200	31 123,42	4 505,05	5 582,17	-	567,27	-	-	3 294,43	798,47
68	200 - 250	19 592,77	2 583,22	3 103,22	-	690,37	-	-	2 171,59	469,96
69	250 - 500	36 624,34	7 492,31	5 275,50	-	1 348,43	-	-	2 521,55	497,75
70	500 - 750	12 470,56	1 594,70	1 059,71	-	718,24	-	-	1 305,58	5,85
71	750 - 1 000	6 855,45	1 067,13	786,33	-	265,58	-	-	344,72	235,00
72	1 000 - 2 000	10 045,50	1 418,71	1 083,74	-	150,68	404,23	-	984,08	311,02
73	2 000 - 3 000	4 600,15	421,77	193,56	-	0,28	-	755,20	304,07	-
74	3 000 und mehr	1 411,02	-	315,71	890,82	-	-	-	-	-
75	Insgesamt ...	352 515,87	35 742,52	67 501,07	890,82	29 478,73	404,23	755,20	20 787,41	23 170,34

1) Bei der Gemeindezahl ist Berlin nur in Spalte 'Früheres Bundesgebiet' als eine Gemeinde enthalten.
In den übrigen Fällen wurde Berlin in westliche und östliche Stadtbezirke aufgeteilt.

und Gemeinden nach Größenklassen

01.01.1996 nach der Bevölkerungsdichte

Nieder- sachsen	Nordrhein- Westfalen	Rheinland- Pfalz	Saarland	Sachsen	Sachsen- Anhalt	Schleswig- Holstein	Thüringen	Nachrichtlich 1)		Lfd. Nr.
								Früheres Bundes- gebiet	Neue Länder und Berlin-Ost	
Gemeinden										
3	-	14	-	-	10	20	1	40	100	1
37	-	104	-	9	210	123	41	278	1 310	2
221	1	343	-	77	363	349	308	1 168	1 721	3
191	10	391	-	159	263	242	318	1 447	976	4
128	16	298	1	121	149	117	192	1 090	584	5
171	50	445	3	159	136	87	162	1 353	553	6
92	61	269	5	76	58	35	57	857	249	7
53	46	148	5	64	41	28	27	539	171	8
103	89	207	16	116	43	57	50	1 019	277	9
19	44	57	8	36	14	29	13	322	86	10
6	22	18	8	22	5	16	6	161	43	11
7	43	10	6	19	5	25	4	203	38	12
1	13	1	-	1	2	3	-	32	4	13
-	1	-	-	1	-	-	-	4	1	14
1 032	396	2 305	52	860	1 299	1 131	1 179	8 513	6 113	15
zent										
0,29	-	0,61	-	-	0,77	1,77	0,08	0,47	1,64	16
3,59	-	4,51	-	1,05	16,17	10,88	3,48	3,27	21,43	17
21,41	0,25	14,88	-	8,95	27,94	30,86	26,12	13,72	28,15	18
18,51	2,53	16,96	-	18,49	20,25	21,40	26,97	17,00	15,97	19
12,40	4,04	12,93	1,92	14,07	11,47	10,34	16,28	12,80	9,55	20
16,57	12,63	19,31	5,77	18,49	10,47	7,69	13,74	15,89	9,05	21
8,91	15,40	11,67	9,62	8,84	4,46	3,09	4,83	10,07	4,07	22
5,14	11,62	6,42	9,62	7,44	3,16	2,48	2,29	6,33	2,80	23
9,98	22,47	8,98	30,77	13,49	3,31	5,04	4,24	11,97	4,53	24
1,84	11,11	2,47	15,38	4,19	1,08	2,56	1,10	3,78	1,41	25
0,58	5,56	0,78	15,38	2,56	0,38	1,41	0,51	1,89	0,70	26
0,68	10,86	0,43	11,54	2,21	0,38	2,21	0,34	2,38	0,62	27
0,10	3,28	0,04	-	0,12	0,15	0,27	-	0,38	0,07	28
-	0,25	-	-	0,12	-	-	-	0,05	0,02	29
100,00	100,00	100,00	100,00	100,00	100,00	100,00	100,00	100,00	100,00	30
kerung zahl										
1 400	-	686	-	-	2 044	1 542	124	4 975	18 876	31
35 173	-	15 118	-	7 413	71 149	27 223	6 275	93 473	432 604	32
272 867	4 161	101 725	-	86 557	191 219	183 584	128 726	1 015 032	939 406	33
485 810	89 047	178 320	-	263 288	217 155	190 507	240 871	2 399 845	982 681	34
528 082	168 142	199 784	6 179	242 160	167 162	135 488	218 183	2 743 362	866 147	35
1 043 020	637 885	423 943	27 460	326 532	230 146	138 155	267 604	4 918 509	1 164 768	36
833 684	903 139	394 508	60 998	202 646	156 678	82 439	180 061	4 582 842	776 568	37
538 734	843 873	265 229	86 050	259 611	156 993	123 300	79 763	3 613 188	754 640	38
1 756 784	2 355 457	864 503	233 461	653 793	363 890	295 626	428 058	10 896 609	2 109 433	39
608 727	1 928 222	604 645	238 813	365 100	328 646	236 144	432 709	6 057 545	1 563 577	40
232 690	1 556 284	334 465	174 618	445 774	137 356	197 486	457 256	4 402 528	1 476 589	41
920 304	4 055 046	427 624	256 791	773 841	393 159	808 737	64 155	11 789 516	1 825 201	42
523 147	5 171 892	167 369	-	469 110	323 331	305 230	-	10 219 420	793 174	43
-	179 897	-	-	470 778	-	-	-	3 605 106	1 771 885	44
7 780 422	17 893 045	3 977 919	1 084 370	4 566 603	2 738 928	2 725 461	2 503 785	66 341 950	15 475 549	45
zent										
0,02	-	0,02	-	-	0,07	0,06	-	0,01	0,12	46
0,45	-	0,38	-	0,16	2,60	1,00	0,25	0,14	2,80	47
3,51	0,02	2,56	-	1,90	6,98	6,74	5,14	1,53	6,07	48
6,24	0,50	4,48	-	5,77	7,93	6,99	9,62	3,62	6,35	49
6,79	0,94	5,02	0,57	5,30	6,10	4,97	8,71	4,14	5,60	50
13,41	3,56	10,66	2,53	7,15	8,40	5,07	10,69	7,41	7,53	51
10,72	5,05	9,92	5,63	4,44	5,72	3,02	7,19	6,91	5,02	52
6,92	4,72	6,67	7,94	5,68	5,73	4,52	3,19	5,45	4,88	53
22,58	13,16	21,73	21,53	14,32	13,29	10,85	17,10	16,42	13,63	54
7,82	10,78	15,20	22,02	8,00	12,00	8,66	17,28	9,13	10,10	55
2,99	8,70	8,41	16,10	9,76	5,01	7,25	18,26	6,64	9,54	56
11,83	22,66	10,75	23,68	16,95	14,35	29,67	2,56	17,77	11,79	57
6,72	28,90	4,21	-	10,27	11,81	11,20	-	15,40	5,13	58
-	1,01	-	-	10,31	-	-	-	5,43	11,45	59
100,00	100,00	100,00	100,00	100,00	100,00	100,00	100,00	100,00	100,00	60
je km2 2)3)										
227,45	-	84,34	-	-	234,56	321,06	13,65	869,77	2 522,78	61
1 851,91	-	778,04	-	365,20	3 719,63	1 425,15	311,79	4 889,69	23 205,36	62
7 257,73	95,19	2 689,83	-	2 220,28	5 327,63	4 898,26	3 312,71	25 934,97	26 544,09	63
7 800,86	1 955,04	2 907,90	-	4 218,82	3 526,24	3 201,59	3 892,42	38 466,56	15 858,80	64
6 097,54	1 946,97	2 297,36	75,07	2 775,34	1 913,22	1 580,59	2 513,18	31 725,93	10 024,92	65
8 676,86	5 123,64	9 421,21	224,97	2 649,01	1 935,13	1 091,80	2 221,17	40 165,59	9 584,20	66
4 853,10	5 241,00	2 266,14	367,41	1 198,83	916,86	494,01	1 038,68	26 603,31	4 520,11	67
2 452,82	3 786,89	1 195,75	380,97	1 161,44	695,81	539,39	361,34	16 213,85	3 378,92	68
5 043,24	6 483,52	2 437,36	708,72	1 815,98	1 019,84	782,87	1 197,27	30 745,07	5 879,27	69
1 035,64	3 163,98	971,25	385,11	607,65	543,34	384,45	695,06	9 900,42	2 570,14	70
268,57	1 833,21	400,76	201,93	494,06	163,89	235,20	559,07	5 137,85	1 717,60	71
721,13	2 873,64	318,89	225,97	527,21	298,32	673,10	54,78	8 703,49	1 342,01	72
204,08	2 123,21	77,67	-	225,76	151,52	143,03	-	4 222,59	377,56	73
-	51,41	-	-	153,08	-	-	-	852,86	558,16	74
46 490,93	34 077,70	19 846,50	2 570,15	18 412,66	20 445,99	15 770,50	16 171,12	244 431,95	108 083,92	75

2) Ohne unbewohnte gemeindefreie Gebiete.

7 Die kleinsten und größten Gemeinden und Kreise nach der Fläche,

Bevölkerung und Bevölkerungsdichte am 01.01.1996

7.1 Die 10 kleinsten Gemeinden 1)

Gemeinde	Kreis	Land	Fläche	Bevölke- rung	Einwohner je km ²
			km ²	Anzahl	

Nach der Fläche

Neuehütte	Barnim	Brandenburg	0,11	83	755
Stolpe-Süd	Oberhavel	Brandenburg	0,28	733	2 618
Martinstein	Bad Kreuznach	Rheinland-Pfalz	0,40	344	860
Brandhorst	Anhalt-Zerbst	Sachsen-Anhalt	0,42	117	279
Arnis, Stadt	Schleswig-Flensburg	Schleswig-Holstein	0,45	377	838
Almersbach	Altenkirchen (Westerwald)	Rheinland-Pfalz	0,61	489	802
Niebelhorst	Potsdam-Mittelmark	Brandenburg	0,68	58	85
Blankenstein	Saale-Orla-Kreis	Thüringen	0,69	1 133	1 642
Ziegenhain	Altenkirchen (Westerwald)	Rheinland-Pfalz	0,71	121	170
Misselberg	Rhein-Lahn-Kreis	Rheinland-Pfalz	0,74	90	122

Nach der Bevölkerung

Wiedenborstel	Steinburg	Schleswig-Holstein	4,68	7	1
Dierfeld	Bernkastel-Wittlich	Rheinland-Pfalz	1,54	7	5
Burscheid	Bitburg-Prüm	Rheinland-Pfalz	3,65	8	2
Gröde	Nordfriesland	Schleswig-Holstein	2,78	12	4
Ammeldingen an der Our	Bitburg-Prüm	Rheinland-Pfalz	2,61	12	5
Keppeshausen	Bitburg-Prüm	Rheinland-Pfalz	2,31	16	7
Sengerich	Bitburg-Prüm	Rheinland-Pfalz	1,10	19	17
Grothusenkoog	Nordfriesland	Schleswig-Holstein	3,27	22	7
Hisel	Bitburg-Prüm	Rheinland-Pfalz	2,13	22	10
Moordorf	Steinburg	Schleswig-Holstein	4,74	24	5

Nach der Bevölkerungsdichte

Staakow	Spree-Neiße	Brandenburg	29,89	44	1
Wiedenborstel	Steinburg	Schleswig-Holstein	4,68	7	1
Burscheid	Bitburg-Prüm	Rheinland-Pfalz	3,65	8	2
Reicherskreuz	Spree-Neiße	Brandenburg	19,65	49	2
Lamsfeld-Groß Liebitz	Dahme-Spreewald	Brandenburg	53,49	155	3
Vogelsang	Oberhavel	Brandenburg	25,94	87	3
Basdorf	Ostprignitz-Ruppin	Brandenburg	8,22	28	3
Drahendorf	Oder-Spree	Brandenburg	11,37	39	3
Hohenlobbese	Potsdam-Mittelmark	Brandenburg	41,32	150	4
Büttel	Steinburg	Schleswig-Holstein	11,08	42	4

1) Ohne gemeindefreie Gebiete.

7 Die kleinsten und größten Gemeinden und Kreise nach der Fläche,
Bevölkerung und Bevölkerungsdichte am 01.01.1996

7.2 Die 10 größten Gemeinden

Gemeinde	Kreis	Land	Fläche	Bevölke- rung	Einwohner je km2
			km2	Anzahl	

Nach der Fläche

Berlin, Stadt	Kreisfreie Stadt	Berlin	890,82	3 471 418	3 897
Hamburg, Freie und Hansestadt	Kreisfreie Stadt	Hamburg	755,20	1 707 901	2 262
Köln, Stadt	Kreisfreie Stadt	Nordrhein-Westfalen	405,14	965 697	2 384
Neustadt am Rübenberge, Stadt	Hannover	Niedersachsen	357,41	43 299	121
Nuthe-Urstromtal	Teltow-Fläming	Brandenburg	333,92	7 148	21
Bremen, Stadt	Kreisfreie Stadt	Bremen	326,55	549 357	1 682
München, Landeshauptstadt	Kreisfreie Stadt	Bayern	310,47	1 236 370	3 982
Neuruppin, Stadt	Ostprignitz-Ruppin	Brandenburg	303,42	32 795	108
Schmallenberg, Stadt	Hochsauerlandkreis	Nordrhein-Westfalen	302,94	26 620	88
Münster, Stadt	Kreisfreie Stadt	Nordrhein-Westfalen	302,79	265 061	875

Nach der Bevölkerung

Berlin, Stadt	Kreisfreie Stadt	Berlin	890,82	3 471 418	3 897
Hamburg, Freie und Hansestadt	Kreisfreie Stadt	Hamburg	755,20	1 707 901	2 262
München, Landeshauptstadt	Kreisfreie Stadt	Bayern	310,47	1 236 370	3 982
Köln, Stadt	Kreisfreie Stadt	Nordrhein-Westfalen	405,14	965 697	2 384
Frankfurt am Main, Stadt	Kreisfreie Stadt	Hessen	248,36	650 055	2 617
Essen, Stadt	Kreisfreie Stadt	Nordrhein-Westfalen	210,35	614 861	2 923
Dortmund, Stadt	Kreisfreie Stadt	Nordrhein-Westfalen	280,27	598 840	2 137
Stuttgart, Landeshauptstadt	Stadtkreis	Baden-Württemberg	207,34	585 604	2 824
Düsseldorf, Stadt	Kreisfreie Stadt	Nordrhein-Westfalen	216,99	571 030	2 632
Bremen, Stadt	Kreisfreie Stadt	Bremen	326,55	549 357	1 682

Nach der Bevölkerungsdichte

München, Landeshauptstadt	Kreisfreie Stadt	Bayern	310,47	1 236 370	3 982
Berlin, Stadt	Kreisfreie Stadt	Berlin	890,82	3 471 418	3 897
Ottobrunn	München	Bayern	5,24	18 528	3 536
Herne, Stadt	Kreisfreie Stadt	Nordrhein-Westfalen	51,41	179 897	3 499
Leipzig, Stadt	Kreisfreie Stadt	Sachsen	153,08	470 778	3 075
Essen, Stadt	Kreisfreie Stadt	Nordrhein-Westfalen	210,35	614 861	2 923
Oberhausen, Stadt	Kreisfreie Stadt	Nordrhein-Westfalen	77,04	224 397	2 913
Gröbenzell	Fürstenfeldbruck	Bayern	6,36	18 418	2 896
Stuttgart, Landeshauptstadt	Stadtkreis	Baden-Württemberg	207,34	585 604	2 824
Gelsenkirchen, Stadt	Kreisfreie Stadt	Nordrhein-Westfalen	104,84	291 164	2 777

7 Die kleinsten und größten Gemeinden und Kreise nach der Fläche,

Bevölkerung und Bevölkerungsdichte am 01.01.1996

7.3 Die 20 kleinsten Kreise

Landkreis	Land	Fläche	Bevölke- rung	Einwohner je km2
		km2	Anzahl	

Nach der Fläche

Main-Taunus-Kreis	Hessen	222,40	213 435	960
Neunkirchen	Saarland	249,15	150 289	603
Stollberg	Sachsen	286,02	99 482	348
Ludwigshafen	Rheinland-Pfalz	304,88	143 416	470
Fürth	Bayern	307,61	110 176	358
Lindau (Bodensee)	Bayern	323,35	75 796	234
Offenbach	Hessen	356,27	328 782	923
Chemnitzer Land	Sachsen	368,50	153 081	415
Osterode am Harz	Niedersachsen	368,64	88 862	241
Weißenfels	Sachsen-Anhalt	373,71	81 647	218
Mettmann	Nordrhein-Westfalen	407,09	504 698	1 240
Ennepe-Ruhr-Kreis	Nordrhein-Westfalen	408,29	352 069	862
Stadtverband Saarbrücken	Saarland	410,61	357 948	872
Bernburg	Sachsen-Anhalt	413,74	73 055	177
Saarpfalz-Kreis	Saarland	420,24	158 477	377
Döbeln	Sachsen	423,98	81 555	192
Starnberg	Bayern	425,56	119 523	281
Sonneberg	Thüringen	433,35	70 721	163
Fürstenfeldbruck	Bayern	434,73	186 235	428
Rheinisch-Bergischer Kreis	Nordrhein-Westfalen	437,67	269 541	616

Nach der Bevölkerung

Lüchow-Dannenberg	Niedersachsen	1 116,87	51 657	46
Wittmund	Niedersachsen	656,62	55 225	84
Daun	Rheinland-Pfalz	911,00	62 748	69
Cochem-Zell	Rheinland-Pfalz	719,91	64 959	90
Saalkreis	Sachsen-Anhalt	628,22	68 803	110
Müritz	Mecklenburg-Vorpommern	1 713,67	70 481	41
Lichtenfels	Bayern	499,36	70 512	141
Sonneberg	Thüringen	433,35	70 721	163
Sangerhausen	Sachsen-Anhalt	689,63	72 087	105
Köthen	Sachsen-Anhalt	480,35	72 688	151
Bernburg	Sachsen-Anhalt	413,74	73 055	177
Hildburghausen	Thüringen	937,21	75 168	80
Lindau (Bodensee)	Bayern	323,35	75 796	234
Donnersbergkreis	Rheinland-Pfalz	645,48	76 302	118
Kronach	Bayern	614,61	76 961	125
Kulmbach	Bayern	653,74	78 451	120
Rügen	Mecklenburg-Vorpommern	973,86	79 260	81
Kusel	Rheinland-Pfalz	573,51	79 402	138
Anhalt-Zerbst	Sachsen-Anhalt	1 225,29	79 454	65
Schönebeck	Sachsen-Anhalt	460,43	80 476	175

Nach der Bevölkerungsdichte

Müritz	Mecklenburg-Vorpommern	1 713,67	70 481	41
Mecklenburg-Strelitz	Mecklenburg-Vorpommern	2 089,21	86 296	41
Altmarkkreis Salzwedel	Sachsen-Anhalt	2 293,77	105 371	46
Ostprignitz-Ruppin	Brandenburg	2 510,25	116 005	46
Lüchow-Dannenberg	Niedersachsen	1 116,87	51 657	46
Prignitz	Brandenburg	2 122,86	101 421	48
Parchim	Mecklenburg-Vorpommern	2 232,69	107 437	48
Ludwigslust	Mecklenburg-Vorpommern	2 517,41	126 349	50
Demmin	Mecklenburg-Vorpommern	1 921,38	99 016	52
Uckermark	Brandenburg	3 058,23	160 310	52
Nordvorpommern	Mecklenburg-Vorpommern	2 167,17	118 342	55
Nordwestmecklenburg	Mecklenburg-Vorpommern	2 074,96	113 914	55
Uecker-Randow	Mecklenburg-Vorpommern	1 593,73	89 526	56
Güstrow	Mecklenburg-Vorpommern	2 057,70	116 524	57
Bitburg-Prüm	Rheinland-Pfalz	1 626,03	95 921	59
Ostvorpommern	Mecklenburg-Vorpommern	1 939,97	115 250	59
Stendal	Sachsen-Anhalt	2 423,04	147 436	61
Dahme-Spreewald	Brandenburg	2 261,09	144 990	64
Anhalt-Zerbst	Sachsen-Anhalt	1 225,29	79 454	65
Uelzen	Niedersachsen	1 453,54	95 893	66

7 Die kleinsten und größten Gemeinden und Kreise nach der Fläche,

Bevölkerung und Bevölkerungsdichte am 01.01.1996

7.4 Die 20 größten Kreise

Landkreis	Land	Fläche	Bevölke- rung	Einwohner je km2
		km2	Anzahl	

Nach der Fläche

Uckermark	Brandenburg	3 058,23	160 310	52
Emsland	Niedersachsen	2 879,33	292 993	102
Potsdam-Mittelmark	Brandenburg	2 682,46	180 324	67
Ludwigslust	Mecklenburg-Vorpommern	2 517,41	126 349	50
Ostprignitz-Ruppin	Brandenburg	2 510,25	116 005	46
Stendal	Sachsen-Anhalt	2 423,04	147 436	61
Altmarkkreis Salzwedel	Sachsen-Anhalt	2 293,77	105 371	46
Dahme-Spreewald	Brandenburg	2 261,09	144 990	64
Oder-Spree	Brandenburg	2 242,18	190 839	85
Parchim	Mecklenburg-Vorpommern	2 232,69	107 437	48
Rendsburg-Eckernförde	Schleswig-Holstein	2 185,81	258 040	118
Nordvorpommern	Mecklenburg-Vorpommern	2 167,17	118 342	55
Märkisch-Oderland	Brandenburg	2 127,55	172 577	81
Prignitz	Brandenburg	2 122,86	101 421	48
Osnabrück	Niedersachsen	2 121,55	342 808	162
Teltow-Fläming	Brandenburg	2 091,55	148 133	71
Mecklenburg-Strelitz	Mecklenburg-Vorpommern	2 089,21	86 296	41
Hannover	Niedersachsen	2 085,90	585 946	281
Nordwestmecklenburg	Mecklenburg-Vorpommern	2 074,96	113 914	55
Cuxhaven	Niedersachsen	2 072,46	198 654	96

Nach der Bevölkerung

Recklinghausen	Nordrhein-Westfalen	760,21	662 931	872
Hannover	Niedersachsen	2 085,90	585 946	281
Rhein-Sieg-Kreis	Nordrhein-Westfalen	1 153,45	546 670	474
Rhein-Neckar-Kreis	Baden-Württemberg	1 061,77	512 445	483
Mettmann	Nordrhein-Westfalen	407,09	504 698	1 240
Esslingen	Baden-Württemberg	641,45	490 169	764
Ludwigsburg	Baden-Württemberg	687,31	485 831	707
Wesel	Nordrhein-Westfalen	1 042,33	465 454	447
Märkischer Kreis	Nordrhein-Westfalen	1 058,92	458 221	433
Erftkreis	Nordrhein-Westfalen	704,83	442 356	628
Neuss	Nordrhein-Westfalen	576,22	435 656	756
Unna	Nordrhein-Westfalen	542,65	422 662	779
Steinfurt	Nordrhein-Westfalen	1 791,79	416 252	232
Karlsruhe	Baden-Württemberg	1 084,88	405 795	374
Main-Kinzig-Kreis	Hessen	1 397,57	401 349	287
Ortenaukreis	Baden-Württemberg	1 860,72	399 133	215
Rems-Murr-Kreis	Baden-Württemberg	858,09	399 116	465
Lippe	Nordrhein-Westfalen	1 246,37	360 471	289
Stadtverband Saarbrücken	Saarland	410,61	357 948	872
Ennepe-Ruhr-Kreis	Nordrhein-Westfalen	408,29	352 069	862

Nach der Bevölkerungsdichte

Mettmann	Nordrhein-Westfalen	407,09	504 698	1 240
Main-Taunus-Kreis	Hessen	222,40	213 435	960
Offenbach	Hessen	356,27	328 782	923
Recklinghausen	Nordrhein-Westfalen	760,21	662 931	872
Stadtverband Saarbrücken	Saarland	410,61	357 948	872
Ennepe-Ruhr-Kreis	Nordrhein-Westfalen	408,29	352 069	862
Unna	Nordrhein-Westfalen	542,65	422 662	779
Esslingen	Baden-Württemberg	641,45	490 169	764
Neuss	Nordrhein-Westfalen	576,22	435 656	756
Ludwigsburg	Baden-Württemberg	687,31	485 831	707
Erftkreis	Nordrhein-Westfalen	704,83	442 356	628
Rheinisch-Bergischer Kreis	Nordrhein-Westfalen	437,67	269 541	616
Neunkirchen	Saarland	249,15	150 289	603
Böblingen	Baden-Württemberg	617,82	351 027	568
Herford	Nordrhein-Westfalen	449,93	250 768	557
Aachen	Nordrhein-Westfalen	546,56	302 430	553
Groß-Gerau	Hessen	453,09	244 964	541
Viersen	Nordrhein-Westfalen	563,27	288 450	512
Rhein-Neckar-Kreis	Baden-Württemberg	1 061,77	512 445	483
Rhein-Sieg-Kreis	Nordrhein-Westfalen	1 153,45	546 670	474

8.1 Fläche, Bevölkerung und Bevölkerungsdichte nach Einwohnergrößenklassen

Lfd. Nr.	Schlüssel- nummer	Stadt	Fläche km 2	Bevölkerung		Ein- wohner je km 2
				insgesamt	männlich	

84 Städte mit 100 000 und mehr Einwohnern

1	11 0 00 000	Berlin	890,82	3 471 418	1 674 278	3 897
2	02 0 00 000	Hamburg	755,20	1 707 901	822 623	2 262
3	09 1 62 000	München	310,47	1 236 370	596 109	3 982
4	05 3 15 000	Köln	405,14	965 697	467 013	2 384
5	06 4 12 000	Frankfurt am Main	248,36	650 055	315 190	2 617
6	05 1 13 000	Essen	210,35	614 861	291 858	2 923
7	05 9 13 000	Dortmund	280,27	598 840	289 552	2 137
8	08 1 11 000	Stuttgart	207,34	585 604	284 163	2 824
9	05 1 11 000	Düsseldorf	216,99	571 030	267 763	2 632
10	04 0 11 000	Bremen	326,55	549 357	263 636	1 682
11	05 1 12 000	Duisburg	232,82	535 250	259 292	2 299
12	03 2 01 000	Hannover	204,08	523 147	247 775	2 563
13	09 5 64 000	Nürnberg	185,81	492 425	235 030	2 650
14	14 3 65 000	Leipzig	153,08	470 778	225 227	3 075
15	14 2 62 000	Dresden	225,76	469 110	225 218	2 078
16	05 9 11 000	Bochum	145,43	400 395	193 282	2 753
17	05 1 24 000	Wuppertal	168,37	381 884	182 474	2 268
18	05 7 11 000	Bielefeld	257,69	324 066	153 596	1 258
19	08 2 22 000	Mannheim	144,97	311 292	152 282	2 147
20	05 3 14 000	Bonn	141,23	291 431	137 825	2 064
21	05 5 13 000	Gelsenkirchen	104,84	291 164	139 806	2 777
22	15 2 02 000	Halle (Saale)	133,69	282 784	134 787	2 115
23	08 2 12 000	Karlsruhe	173,47	275 690	133 336	1 589
24	06 4 14 000	Wiesbaden	203,92	267 122	127 189	1 310
25	14 1 61 000	Chemnitz	143,00	266 737	126 247	1 865
26	05 1 16 000	Mönchengladbach	170,44	266 702	127 730	1 565
27	05 5 15 000	Münster	302,79	265 061	123 895	875
28	09 7 61 000	Augsburg	147,14	259 699	123 645	1 765
29	15 3 03 000	Magdeburg	192,94	257 656	124 096	1 335
30	03 1 01 000	Braunschweig	192,07	252 544	121 519	1 315
31	05 1 14 000	Krefeld	137,55	249 606	121 150	1 815
32	05 3 13 000	Aachen	160,82	247 923	123 660	1 542
33	01 0 02 000	Kiel	116,82	246 033	118 965	2 106
34	13 0 03 000	Rostock	180,62	227 535	111 992	1 260
35	05 1 19 000	Oberhausen	77,04	224 397	108 226	2 913
36	01 0 03 000	Lübeck	214,16	216 986	102 533	1 013
37	05 9 14 000	Hagen	160,36	212 003	101 624	1 322
38	16 0 51 000	Erfurt	269,08	211 108	101 304	785
39	06 6 11 000	Kassel	106,77	201 573	95 244	1 888
40	08 3 11 000	Freiburg im Breisgau	153,06	199 273	93 622	1 302
41	10 0 41 100	Saarbrücken	167,06	187 032	89 027	1 120
42	07 3 15 000	Mainz	97,75	183 720	88 616	1 879
43	05 9 15 000	Hamm	226,26	183 408	89 452	811
44	05 9 16 000	Herne	51,41	179 897	87 605	3 499
45	05 1 17 000	Mülheim an der Ruhr	91,27	176 530	83 774	1 934
46	03 4 04 000	Osnabrück	119,80	168 618	79 938	1 407
47	07 3 14 000	Ludwigshafen am Rhein	77,67	167 369	82 655	2 155
48	05 1 22 000	Solingen	89,45	165 735	79 385	1 853
49	05 3 16 000	Leverkusen	78,86	162 252	78 850	2 057
50	03 4 03 000	Oldenburg (Oldenburg)	102,97	151 382	71 764	1 470
51	05 1 62 024	Neuss	99,48	148 796	72 034	1 496
52	06 4 11 000	Darmstadt	122,23	138 980	67 738	1 137
53	08 2 21 000	Heidelberg	108,83	138 781	65 222	1 275
54	12 0 54 000	Potsdam	109,35	136 619	66 502	1 249
55	05 7 74 032	Paderborn	179,37	133 717	64 964	745
56	04 0 12 000	Bremerhaven	77,68	130 400	63 687	1 679
57	09 6 63 000	Würzburg	87,66	127 295	58 654	1 452
58	05 5 62 032	Recklinghausen	66,41	127 216	61 331	1 916
59	03 1 03 000	Wolfsburg	203,99	126 331	61 953	619
60	03 1 52 012	Göttingen	116,92	126 253	60 929	1 080
61	09 3 62 000	Regensburg	80,81	125 836	59 820	1 557
62	16 0 52 000	Gera	151,94	123 555	59 282	813
63	12 0 52 000	Cottbus	150,32	123 214	59 863	820
64	05 1 20 000	Remscheid	74,60	122 260	58 646	1 639
65	08 1 21 000	Heilbronn	99,87	121 509	59 180	1 217
66	05 5 12 000	Bottrop	100,61	120 642	58 331	1 199
67	08 2 31 000	Pforzheim	97,84	118 763	56 252	1 214
68	03 1 02 000	Salzgitter	223,94	117 713	57 380	526
69	06 4 13 000	Offenbach am Main	44,84	116 533	56 965	2 599
70	08 4 21 000	Ulm	118,69	115 721	56 253	975

8.1 Fläche, Bevölkerung und Bevölkerungsdichte nach Einwohnergrößenklassen

Lfd. Nr.	Schlüssel- nummer	Stadt	Fläche km 2	Bevölkerung		Ein- wohner je km 2
				insgesamt	männlich	
71	13 0 04 000	Schwerin	130,14	114 688	55 337	881
72	09 1 61 000	Ingoistadt	133,37	111 979	54 903	840
73	05 9 70 040	Siegen	114,67	111 398	54 617	971
74	07 1 11 000	Koblenz	105,08	109 219	51 862	1 039
75	08 4 15 061	Reutlingen	87,07	108 565	52 386	1 247
76	09 5 63 000	Fürth	63,34	108 418	51 836	1 712
77	05 1 70 024	Moers	67,69	107 095	52 067	1 582
78	03 2 54 021	Hildesheim	92,96	106 101	49 609	1 141
79	05 3 78 004	Bergisch Gladbach	83,12	105 478	50 415	1 269
80	05 9 54 036	Witten	72,37	104 754	50 246	1 447
81	14 1 67 000	Zwickau	59,87	102 563	48 526	1 713
82	07 3 12 000	Kaiserslautern	139,71	102 002	49 908	730
83	09 5 62 000	Erlangen	76,97	101 406	49 354	1 317
84	16 0 53 000	Jena	114,22	101 061	48 820	885
zusammen ...			13 809,77	25 833 311	12 420 694	1 871

108 Städte von 50 000 bis unter 100 000 Einwohnern

85	07 2 11 000	Trier	117,14	99 428	46 636	849
86	05 9 62 024	Iserlohn	125,50	99 341	47 962	792
87	05 5 62 024	Marl	87,44	92 965	45 500	1 063
88	05 7 54 008	Gütersloh	111,98	92 842	44 898	829
89	05 9 78 024	Lünen	59,14	91 592	44 116	1 549
90	15 1 01 000	Dessau	147,95	90 945	43 521	615
91	03 4 05 000	Wilhelmshaven	103,37	90 667	44 453	877
92	05 3 58 008	Düren	85,05	90 274	43 890	1 061
93	08 1 16 019	Esslingen am Neckar	46,43	90 029	44 189	1 939
94	05 1 58 032	Velbert	74,90	89 786	43 279	1 199
95	05 1 58 028	Ratingen	88,72	89 534	43 183	1 009
96	06 4 35 014	Hanau	76,51	88 921	43 325	1 162
97	01 0 01 000	Flensburg	56,44	87 276	41 996	1 546
98	08 1 18 048	Ludwigsburg	43,31	86 810	42 284	2 004
99	12 0 51 000	Brandenburg an der Havel	208,32	85 994	41 662	413
100	05 7 70 024	Minden	101,08	82 971	39 651	821
101	01 0 04 000	Neumünster	71,56	82 028	39 495	1 146
102	05 9 62 032	Lüdenscheid	86,71	81 837	39 586	944
103	08 4 16 041	Tübingen	108,12	81 769	39 775	756
104	12 0 53 000	Frankfurt (Oder)	147,63	80 807	39 094	547
105	05 5 62 012	Dorsten	171,12	80 735	39 601	472
106	08 3 26 074	Villingen-Schwenningen	165,47	80 734	38 503	488
107	13 0 02 000	Neubrandenburg	85,66	80 483	39 505	940
108	07 3 19 000	Worms	108,73	80 014	38 817	736
109	05 5 62 014	Gladbeck	35,91	79 605	38 425	2 217
110	05 5 62 004	Castrop-Rauxel	51,66	79 160	38 348	1 532
111	05 9 58 004	Arnsberg	193,43	78 972	38 445	408
112	03 4 01 000	Delmenhorst	62,36	78 226	38 324	1 254
113	05 1 66 032	Viersen	91,07	77 338	37 278	849
114	06 5 34 014	Marburg	123,94	76 834	36 763	620
115	08 3 35 043	Konstanz	54,08	76 000	36 661	1 405
116	05 5 66 076	Rheine	145,13	74 587	37 017	514
117	03 3 51 006	Celle	174,99	73 936	34 734	423
118	06 5 31 005	Gießen	72,56	73 889	34 945	1 018
119	05 7 66 020	Detmold	129,39	73 343	34 247	567
120	09 4 62 000	Bayreuth	66,89	73 016	34 573	1 092
121	05 5 54 008	Bocholt	119,37	70 424	34 510	590
122	01 0 60 063	Norderstedt	58,10	69 766	33 676	1 201
123	09 4 61 000	Bamberg	54,63	69 652	32 345	1 275
124	05 5 62 020	Herten	37,31	69 183	33 547	1 854
125	05 1 70 008	Dinslaken	47,68	69 148	34 073	1 450
126	05 3 82 068	Troisdorf	62,18	68 778	33 450	1 106
127	14 1 66 000	Plauen	68,05	68 033	31 756	1 000
128	07 1 38 045	Neuwied	86,49	67 374	32 373	779
129	05 9 74 028	Lippstadt	113,56	66 636	32 045	587
130	05 9 78 036	Unna	88,53	66 475	32 390	751
131	09 6 61 000	Aschaffenburg	62,76	66 360	31 757	1 057
132	08 1 36 088	Aalen	146,49	66 234	32 397	452
133	14 2 63 000	Görlitz	44,11	66 118	31 014	1 499
134	13 0 05 000	Stralsund	38,68	65 977	31 992	1 706
135	05 7 58 012	Herford	78,94	65 919	30 870	835
136	03 3 55 022	Lüneburg	70,31	64 558	30 812	918
137	08 1 36 065	Schwäbisch Gmünd	113,77	63 734	30 681	560

8.1 Fläche, Bevölkerung und Bevölkerungsdichte nach Einwohnergrößenklassen

Lfd. Nr.	Schlüssel- nummer	Stadt	Fläche km 2	Bevölkerung		Ein- wohner je km 2
				insgesamt	männlich	
138	05 1 62 008	Grevenbroich	102,25	63 604	31 676	622
139	03 2 53 004	Garbsen	79,30	62 681	30 643	790
140	16 0 55 000	Weimar	84,24	62 122	29 570	737
141	05 3 62 032	Kerpen	113,96	61 998	30 732	544
142	09 7 63 000	Kempten (Allgäu)	63,29	61 657	29 150	974
143	05 1 70 048	Wesel	122,58	61 609	29 681	503
144	05 1 62 004	Dormagen	85,41	61 155	30 657	716
145	06 6 31 009	Fulda	104,04	60 851	28 970	585
146	13 0 01 000	Greifswald	50,17	60 772	29 594	1 211
147	05 3 62 008	Bergheim	96,62	60 610	29 948	627
148	06 4 33 012	Rüsselsheim	58,30	60 287	30 190	1 034
149	14 2 64 000	Hoyerswerda	80,92	60 025	29 253	742
150	08 1 15 045	Sindelfingen	50,85	59 435	29 518	1 169
151	09 2 61 000	Landshut	65,74	59 219	27 527	901
152	09 1 63 000	Rosenheim	37,23	58 920	28 779	1 583
153	03 2 52 006	Hamein	102,32	58 781	27 596	574
154	05 9 54 016	Hattingen	71,39	58 650	28 148	822
155	05 9 62 040	Menden (Sauerland)	86,05	58 424	28 793	679
156	05 3 54 032	Stolberg (Rhld.)	98,32	58 203	28 437	592
157	08 1 17 026	Göppingen	59,22	58 086	28 143	981
158	05 1 58 020	Langenfeld (Rheinland)	41,07	56 676	28 063	1 380
159	08 4 35 016	Friedrichshafen	69,87	56 315	27 450	806
160	05 3 54 012	Eschweiler	76,07	56 171	27 213	738
161	08 3 17 096	Offenburg	78,39	56 045	26 814	715
162	05 5 70 004	Ahlen	123,13	55 785	27 218	453
163	09 6 62 000	Schweinfurt	35,75	55 722	26 344	1 559
164	03 3 52 011	Cuxhaven	161,89	55 229	26 414	341
165	05 1 58 016	Hilden	25,96	55 086	26 208	2 122
166	05 3 82 056	Sankt Augustin	34,23	55 065	27 181	1 609
167	05 7 66 008	Bad Salzuflen	100,05	55 029	25 656	550
168	05 1 62 022	Meerbusch	64,50	54 206	25 924	840
169	06 5 32 023	Wetzlar	75,67	53 922	25 984	713
170	07 3 16 000	Neustadt an der Weinstraße	117,11	53 788	25 527	459
171	03 1 58 037	Wolfenbüttel	78,45	53 686	25 785	684
172	16 0 54 000	Suhl	102,74	53 591	26 132	522
173	05 3 74 012	Gummersbach	95,33	53 149	25 498	558
174	08 2 11 000	Baden-Baden	140,18	52 745	23 836	376
175	09 4 64 000	Hof	57,89	52 590	24 579	908
176	08 1 35 019	Heidenheim an der Brenz	107,10	52 527	25 196	490
177	05 3 62 028	Hürth	51,17	52 351	25 487	1 023
178	15 1 71 077	Wittenberg	117,77	52 309	24 668	444
179	03 4 54 032	Lingen (Ems)	176,13	52 270	25 515	297
180	05 3 66 016	Euskirchen	139,46	52 205	25 467	374
181	05 9 78 004	Bergkamen	44,79	51 838	25 570	1 157
182	10 0 43 114	Neunkirchen	75,04	51 801	25 068	690
183	03 4 02 000	Emden	112,52	51 559	25 172	458
184	16 0 67 029	Gotha	69,53	51 505	24 553	741
185	05 3 62 036	Pulheim	72,14	51 365	25 347	712
186	03 4 56 015	Nordhorn	149,67	51 269	24 767	343
187	06 4 34 001	Bad Homburg v.d. Höhe	51,16	51 178	23 852	1 000
188	09 7 75 135	Neu-Ulm	80,98	51 053	25 153	630
189	09 2 62 000	Passau	69,75	50 885	23 808	730
190	05 9 78 028	Schwerte	56,20	50 734	24 715	903
191	13 0 06 000	Wismar	41,55	50 368	24 496	1 212
192	08 1 19 079	Waiblingen	42,76	50 333	24 597	1 177
zusammen			9 518,85	7 224 496	3 486 631	759

441 Städte mit 20 000 bis unter 50 000 Einwohnern

193	07 3 18 000	Speyer	42,59	49 664	23 696	1 166
194	05 1 58 004	Erkrath	26,86	49 572	23 976	1 846
195	08 4 17 079	Albstadt	134,41	49 463	23 888	368
196	12 0 60 052	Eberswalde	58,03	49 212	23 768	848
197	03 1 57 006	Peine	119,51	49 024	23 553	410
198	05 7 70 004	Bad Oeynhausen	64,80	49 014	23 264	756
199	03 2 53 009	Langenhagen	71,98	48 921	23 975	680
200	05 3 62 020	Erfstadt	120,02	48 717	24 036	406
201	07 3 11 000	Frankenthal (Pfalz)	43,78	48 371	23 692	1 105
202	07 3 17 000	Pirmasens	61,41	48 356	22 946	787
203	05 1 54 036	Kleve	97,72	48 344	23 328	495
204	05 9 74 040	Soest	85,81	47 730	22 835	556

8.1 Fläche, Bevölkerung und Bevölkerungsdichte nach Einwohnergrößenklassen

Lfd. Nr.	Schlüssel- nummer	Stadt	Fläche km 2	Bevölkerung		Ein- wohner je km 2
				insgesamt	männlich	
205	05 5 66 028	Ibbenbüren	108,39	47 421	23 128	438
206	14 1 77 150	Freiberg	47,66	47 403	22 735	995
207	12 0 67 120	Eisenhüttenstadt	63,55	47 376	23 686	745
208	16 0 62 041	Nordhausen	79,14	47 324	22 758	598
209	12 0 73 532	Schwedt/Oder	104,43	47 293	23 400	453
210	05 9 78 020	Kamen	40,93	46 977	22 662	1 148
211	01 0 56 015	Elmshorn	20,86	46 970	22 602	2 252
212	08 2 16 043	Rastatt	59,02	46 857	22 641	794
213	08 4 36 064	Ravensburg	92,04	46 620	22 391	507
214	08 1 15 003	Böblingen	39,04	46 516	22 846	1 191
215	05 3 54 004	Alsdorf	31,48	46 147	22 746	1 466
216	03 1 53 005	Goslar	92,57	46 142	21 645	498
217	05 3 54 016	Herzogenrath	33,30	45 935	22 492	1 379
218	05 1 66 036	Willich	67,81	45 932	22 536	677
219	10 0 45 114	Homburg	82,64	45 832	22 458	555
220	05 3 62 024	Frechen	45,11	45 583	22 150	1 010
221	16 0 77 001	Altenburg	38,59	45 472	21 772	1 178
222	16 0 63 022	Eisenach	103,84	45 337	21 646	437
223	03 3 59 038	Stade	110,03	45 087	21 614	410
224	15 3 63 114	Stendal	53,89	44 839	21 743	832
225	14 2 72 010	Bautzen	43,21	44 763	21 191	1 036
226	08 3 36 050	Lörrach	39,42	44 617	21 340	1 132
227	08 3 35 075	Singen (Hohentwiel)	61,76	44 338	21 377	718
228	05 5 58 016	Dülmen	184,49	44 277	21 472	240
229	09 2 63 000	Straubing	67,70	44 262	21 368	654
230	09 4 63 000	Coburg	48,12	44 153	20 751	918
231	10 0 41 519	Völklingen	67,06	44 125	21 260	658
232	03 4 59 024	Melle	254,00	43 818	21 310	173
233	05 1 58 026	Monheim am Rhein	23,13	43 811	21 536	1 894
234	08 1 15 028	Leonberg	48,73	43 748	21 311	898
235	05 3 62 012	Brühl	36,13	43 653	20 907	1 208
236	09 3 61 000	Amberg	50,04	43 611	20 717	872
237	05 5 54 020	Gronau (Westf.)	78,65	43 529	21 253	553
238	03 1 51 009	Gifhorn	104,85	43 526	21 674	415
239	03 2 53 011	Neustadt am Rübenberge	357,41	43 299	21 465	121
240	15 3 57 017	Halberstadt	82,52	43 273	20 609	524
241	09 3 63 000	Weiden i.d. OPf.	68,49	43 197	20 166	631
242	05 7 58 004	Bünde	59,30	43 186	20 689	728
243	07 1 33 006	Bad Kreuznach	46,10	42 918	19 854	931
244	08 2 26 096	Weinheim	58,11	42 812	20 748	737
245	09 7 62 000	Kaufbeuren	40,02	42 748	20 280	1 068
246	08 1 19 020	Fellbach	27,70	42 554	20 781	1 536
247	14 2 85 250	Riesa	54,14	42 429	20 296	784
248	05 3 70 004	Erkelenz	117,37	42 281	20 772	360
249	05 7 54 028	Rheda-Wiedenbrück	86,66	42 155	20 568	486
250	08 3 17 065	Lahr/ Schwarzwald	69,79	42 021	20 116	602
251	06 4 38 011	Rodgau	65,04	42 017	20 910	646
252	03 2 53 010	Lehrte	126,92	42 011	20 557	331
253	05 1 62 016	Kaarst	37,40	41 788	20 458	1 117
254	15 2 61 036	Merseburg (Saale)	34,56	41 576	20 001	1 203
255	05 7 66 044	Lemgo	100,86	41 403	20 028	410
256	05 7 58 024	Löhne	59,39	41 246	19 892	694
257	08 1 16 077	Filderstadt	38,54	41 145	20 338	1 068
258	10 0 45 117	Sankt Ingbert	49,95	41 035	19 666	822
259	06 4 34 008	Oberursel (Taunus)	45,37	40 951	19 448	903
260	09 7 64 000	Memmingen	70,19	40 591	19 542	578
261	15 1 54 044	Wolfen	17,83	40 547	19 252	2 274
262	05 1 70 020	Kamp-Lintfort	63,14	40 435	19 689	640
263	08 2 15 009	Bruchsal	93,01	40 413	19 800	435
264	05 1 66 016	Nettetal	83,86	40 348	19 723	481
265	05 3 82 012	Bornheim	82,74	40 180	19 746	486
266	08 1 18 079	Bietigheim-Bissingen	31,29	40 115	19 454	1 282
267	03 2 53 020	Wunstorf	125,59	40 084	19 457	319
268	09 5 61 000	Ansbach	99,94	39 896	18 951	399
269	05 3 70 016	Heinsberg	92,18	39 852	19 608	432
270	07 3 13 000	Landau in der Pfalz	82,93	39 842	18 936	480
271	08 4 16 036	Rottenburg am Neckar	142,26	39 689	19 989	279
272	16 0 64 046	Mühlhausen Thüringen	85,60	39 573	18 898	462
273	03 4 52 001	Aurich	197,25	39 519	19 170	200
274	06 4 38 002	Dreieich	53,33	39 237	19 015	736
275	14 2 87 290	Pirna	36,55	39 194	18 677	1 072
276	01 0 56 039	Pinneberg	21,54	38 903	18 677	1 806
277	08 1 16 049	Nürtingen	46,88	38 858	18 981	829

8.1 Fläche, Bevölkerung und Bevölkerungsdichte nach Einwohnergrößenklassen

Lfd. Nr.	Schlüssel- nummer	Stadt	Fläche km 2	Bevölkerung		Ein- wohner je km 2
				insgesamt	männlich	
278	05 1 58 024	Mettmann	42,53	38 812	18 762	913
279	15 3 67 023	Schönebeck (Elbe)	58,34	38 786	18 605	665
280	05 5 54 012	Borken	152,66	38 675	19 108	253
281	09 1 78 124	Freising	88,59	38 674	19 056	437
282	09 3 73 147	Neumarkt i.d. OPf.	79,04	38 623	18 566	489
283	08 2 15 017	Ettlingen	56,67	38 546	18 626	680
284	10 0 44 115	Saarlouis	43,27	38 501	18 611	890
285	06 4 35 019	Maintal	32,40	38 283	19 005	1 182
286	05 1 70 044	Voerde (Niederrhein)	53,48	38 269	18 874	716
287	08 1 16 033	Kirchheim unter Teck	40,47	38 205	18 561	944
288	05 5 70 008	Beckum	111,37	38 166	18 769	343
289	05 3 82 020	Hennef (Sieg)	105,80	38 115	18 774	360
290	08 1 19 067	Schorndorf	56,87	38 005	18 493	668
291	05 5 62 008	Datteln	66,08	37 712	18 445	571
292	09 5 65 000	Schwabach	40,71	37 639	18 102	925
293	14 2 90 130	Freital	37,85	37 582	17 987	993
294	05 3 82 024	Königswinter	76,19	37 341	17 981	490
295	03 2 53 008	Laatzten	34,05	37 180	17 784	1 092
296	05 3 78 032	Wermelskirchen	74,66	37 123	18 016	497
297	05 3 82 060	Siegburg	23,47	36 998	17 708	1 576
298	05 5 70 052	Warendorf	176,08	36 991	17 896	210
299	06 4 31 002	Bensheim	57,83	36 930	18 111	639
300	05 3 70 020	Hückelhoven	61,25	36 756	18 197	600
301	09 1 74 115	Dachau	34,95	36 454	17 400	1 043
302	06 4 36 007	Hofheim am Taunus	57,38	36 245	17 700	632
303	15 2 56 100	Zeitz	24,63	36 195	16 926	1 470
304	07 3 20 000	Zweibrücken	70,62	36 132	17 446	512
305	05 1 66 012	Kempen	68,81	36 093	17 780	525
306	05 9 62 016	Hemer	67,56	35 934	17 468	532
307	05 7 66 040	Lage	76,06	35 931	17 264	472
308	15 1 53 006	Bernburg (Saale)	46,70	35 902	17 091	769
309	15 3 69 032	Wernigerode	125,38	35 847	17 014	286
310	06 4 38 009	Neu-Isenburg	24,28	35 798	17 317	1 474
311	05 7 70 032	Porta Westfalica	105,17	35 794	17 443	340
312	05 3 54 036	Würselen	34,39	35 758	17 149	1 040
313	09 1 79 123	Germering	21,59	35 751	17 156	1 656
314	05 5 62 016	Haltern	158,45	35 587	17 470	225
315	03 3 60 025	Uelzen	135,78	35 526	16 651	262
316	03 3 59 010	Buxtehude	76,49	35 253	17 335	461
317	08 1 16 078	Leinfelden-Echterdingen	29,91	35 114	17 105	1 174
318	08 3 27 050	Tuttlingen	90,50	34 983	16 807	387
319	08 1 27 076	Schwäbisch Hall	104,30	34 910	16 407	335
320	13 0 53 031	Güstrow	70,84	34 794	16 699	491
321	05 5 58 012	Coesfeld	141,04	34 747	16 860	246
322	05 5 54 004	Ahaus	151,22	34 708	17 260	230
323	15 2 68 035	Weißenfels	24,78	34 676	16 473	1 399
324	03 2 53 001	Barsinghausen	102,64	34 643	16 775	338
325	07 1 34 045	Idar-Oberstein	91,56	34 448	16 511	376
326	01 0 61 046	Itzehoe	27,66	34 344	16 426	1 242
327	05 9 54 008	Ennepetal	57,42	34 224	16 535	596
328	03 3 53 005	Buchholz in der Nordheide	74,63	34 042	16 543	456
329	06 4 38 006	Langen (Hessen)	29,12	33 975	16 556	1 167
330	08 1 19 008	Backnang	39,37	33 882	16 739	861
331	05 9 54 012	Gevelsberg	26,28	33 769	16 267	1 285
332	05 5 66 008	Emsdetten	71,50	33 665	16 552	471
333	12 0 67 144	Fürstenwalde/Spree	70,53	33 628	16 284	477
334	03 4 54 041	Papenburg	118,39	33 624	16 557	284
335	08 4 17 002	Balingen	90,34	33 624	16 346	372
336	05 7 62 020	Höxter	157,88	33 560	16 189	213
337	05 3 62 040	Wesseling	23,37	33 517	16 523	1 434
338	05 5 66 084	Steinfurt	111,43	33 268	16 503	299
339	05 5 66 012	Greven	140,13	33 216	16 308	237
340	08 3 17 057	Kehl	75,06	33 137	16 322	441
341	06 5 33 009	Limburg a.d. Lahn	45,15	33 005	15 886	731
342	03 4 59 019	Georgsmarienhütte	55,44	32 909	16 005	594
343	08 2 26 085	Sinsheim	127,01	32 828	16 111	258
344	12 0 68 320	Neuruppin	303,42	32 795	15 945	108
345	03 1 55 011	Northeim	145,51	32 712	15 689	225
346	03 2 53 014	Seelze	54,03	32 702	16 056	605
347	03 2 56 022	Nienburg (Weser)	64,45	32 688	15 872	507
348	03 4 57 013	Leer (Ostfriesland)	70,30	32 622	15 405	464
349	05 9 58 032	Meschede	218,51	32 590	16 052	149
350	06 4 38 001	Dietzenbach	21,67	32 550	16 524	1 502

8.1 Fläche, Bevölkerung und Bevölkerungsdichte nach Einwohnergrößenklassen

Lfd. Nr.	Schlüssel- nummer	Stadt	Fläche km 2	Bevölkerung		Ein- wohner je km 2
				insgesamt	männlich	
351	05 9 70 024	Kreuztal	70,97	32 243	15 866	454
352	14 2 80 240	Meißen	30,90	32 200	15 020	1 042
353	03 4 54 035	Meppen	188,44	32 093	15 669	170
354	05 3 58 024	Jülich	90,41	32 061	15 778	355
355	06 4 31 013	Lampertheim	72,30	32 057	15 706	443
356	09 1 79 121	Fürstenfeldbruck	32,57	32 032	15 679	983
357	16 0 73 077	Saalfeld/ Saale	44,72	31 922	15 305	714
358	06 4 33 008	Mörfelden-Walldorf	44,17	31 846	15 969	721
359	14 2 84 470	Weißwasser	63,64	31 745	15 644	499
360	05 1 62 020	Korschenbroich	55,26	31 740	15 598	574
361	15 1 59 023	Köthen (Anh.)	42,86	31 732	15 092	740
362	01 0 56 050	Wedel	33,82	31 719	15 254	938
363	05 1 54 012	Geldern	96,87	31 709	15 647	327
364	06 4 31 020	Viernheim	48,40	31 616	15 443	653
365	06 6 32 002	Bad Hersfeld	73,81	31 319	14 789	424
366	08 1 27 014	Crailsheim	109,07	31 222	15 235	286
367	05 3 82 044	Niederkassel	35,79	31 201	15 474	872
368	05 1 54 016	Goch	115,27	31 186	15 375	271
369	10 0 42 113	Merzig	108,79	31 150	15 066	286
370	09 2 71 119	Deggendorf	77,19	31 113	14 813	403
371	09 4 74 126	Forchheim	40,05	31 047	14 928	775
372	08 3 36 069	Rheinfelden (Baden)	62,84	30 989	15 267	493
373	01 0 58 135	Rendsburg	25,11	30 974	14 833	1 234
374	15 2 56 062	Naumburg (Saale)	76,03	30 867	14 654	406
375	08 4 26 021	Biberach an der Riß	72,15	30 862	14 809	428
376	14 2 80 310	Radebeul	25,99	30 838	15 033	1 187
377	05 9 54 024	Schwelm	20,50	30 729	14 623	1 499
378	03 4 59 014	Bramsche	183,32	30 724	16 235	168
379	05 9 74 052	Werl	76,34	30 533	15 211	400
380	03 3 56 007	Osterholz-Scharmbeck	146,90	30 501	14 958	208
381	05 5 62 036	Waltrop	46,99	30 466	14 837	648
382	05 9 78 040	Werne	76,06	30 456	14 791	400
383	05 5 62 028	Oer-Erkenschwick	38,84	30 302	14 744	780
384	03 2 53 002	Burgdorf	112,25	30 275	14 638	270
385	08 1 16 080	Ostfildern	22,81	30 102	14 735	1 320
386	03 3 53 040	Winsen (Luhe)	109,60	30 054	14 891	274
387	03 3 61 001	Achim	68,00	30 050	14 774	442
388	05 1 58 008	Haan	24,22	29 888	14 353	1 234
389	03 2 53 016	Springe	159,79	29 875	14 372	187
390	08 1 18 046	Kornwestheim	14,65	29 818	14 828	2 035
391	15 2 66 041	Sangerhausen	34,26	29 734	14 263	868
392	15 3 52 002	Aschersleben	52,98	29 679	14 185	560
393	05 1 70 032	Rheinberg	75,14	29 638	14 559	394
394	07 1 37 003	Andernach	53,17	29 614	14 398	557
395	14 2 86 470	Zittau	20,13	29 584	13 862	1 470
396	05 9 74 044	Warstein	157,90	29 566	14 646	187
397	08 2 16 015	Gaggenau	65,05	29 531	14 366	454
398	05 9 62 052	Plettenberg	96,27	29 519	14 503	307
399	05 3 82 028	Lohmar	65,52	29 509	14 749	450
400	05 1 58 012	Heiligenhaus	27,47	29 487	14 483	1 073
401	16 0 76 022	Greiz	53,89	29 402	13 796	546
402	03 1 55 004	Einbeck	165,84	29 388	14 163	177
403	05 9 58 044	Sundern (Sauerland)	192,84	29 368	14 740	152
404	05 9 54 032	Wetter (Ruhr)	31,47	29 331	14 269	932
405	06 4 40 002	Bad Nauheim	32,55	29 323	13 519	901
406	03 4 61 007	Nordenham	87,35	29 314	14 251	336
407	05 1 54 008	Emmerich	80,16	29 285	14 291	365
408	12 0 71 160	Guben	43,77	29 093	13 792	665
409	09 7 71 130	Friedberg	81,21	28 869	14 187	355
410	05 5 70 028	Oelde	102,67	28 847	14 153	281
411	08 1 15 021	Herrenberg	65,71	28 839	14 191	439
412	16 0 73 076	Rudolstadt	42,20	28 691	13 672	680
413	12 0 63 252	Rathenow	45,72	28 625	13 774	626
414	16 0 70 029	Ilmenau	62,66	28 514	13 779	455
415	01 0 62 001	Ahrensburg	35,30	28 454	13 534	806
416	12 0 65 256	Oranienburg	45,77	28 446	13 837	621
417	08 1 17 024	Geislingen an der Steige	75,83	28 429	13 798	375
418	05 1 66 028	Tönisvorst	44,33	28 385	13 895	640
419	03 2 57 031	Rinteln	109,03	28 380	13 882	260
420	09 4 77 128	Kulmbach	92,76	28 357	13 441	306
421	14 1 73 070	Glauchau	51,31	28 128	13 261	548
422	08 3 35 063	Radolfzell am Bodensee	58,58	28 089	13 638	479
423	06 4 39 015	Taunusstein	67,03	28 072	13 890	419

8.1 Fläche, Bevölkerung und Bevölkerungsdichte nach Einwohnergrößenklassen

Lfd. Nr.	Schlüssel- nummer	Stadt	Fläche km 2	Bevölkerung		Ein- wohner je km 2
				insgesamt	männlich	
424	01 0 53 032	Geesthacht	33,18	27 955	13 621	843
425	16 0 71 001	Apolda	46,15	27 943	13 230	605
426	08 3 36 091	Weil am Rhein	19,47	27 910	13 512	1 433
427	03 4 53 004	Cloppenburg	70,60	27 795	13 523	394
428	10 0 46 117	Sankt Wendel	113,53	27 709	13 473	244
429	05 7 74 020	Delbrück	157,05	27 700	14 032	176
430	09 1 77 117	Erding	54,63	27 695	13 467	507
431	05 9 66 020	Lennestadt	135,04	27 650	13 716	205
432	05 1 70 028	Neukirchen-Vluyn	43,47	27 571	13 375	634
433	12 0 66 304	Senftenberg	47,19	27 336	13 052	579
434	12 0 64 472	Strausberg	68,11	27 312	13 486	401
435	09 3 76 161	Schwandorf	123,77	27 296	13 415	221
436	05 9 58 012	Brilon	228,98	27 258	13 387	119
437	09 1 85 149	Neuburg a.d. Donau	81,35	27 203	13 241	334
438	08 2 16 007	Bühl	73,21	27 088	13 161	370
439	05 7 70 008	Espekamp	83,91	27 004	13 110	322
440	05 3 70 040	Wegberg	84,33	26 989	13 374	320
441	03 1 54 010	Helmstedt	46,96	26 946	12 778	574
442	16 0 70 004	Arnstadt	48,61	26 944	12 848	554
443	06 6 33 003	Baunatal	38,27	26 845	13 197	701
444	03 3 61 012	Verden (Aller)	71,58	26 774	12 877	374
445	03 1 56 011	Osterode am Harz	102,46	26 707	12 879	261
446	05 9 58 040	Schmallenberg	302,94	26 620	13 122	88
447	01 0 59 075	Schleswig	24,30	26 606	12 401	1 095
448	05 3 70 012	Geilenkirchen	83,16	26 549	13 001	319
449	06 4 36 008	Kelkheim (Taunus)	30,75	26 494	12 988	862
450	05 1 70 012	Hamminkeln	164,37	26 480	13 272	161
451	05 7 54 032	Rietberg	110,37	26 435	13 236	240
452	07 1 31 007	Bad Neuenahr-Ahrweiler	63,39	26 417	12 269	417
453	03 1 52 016	Hann. Münden	121,11	26 405	12 572	218
454	08 1 18 073	Vaihingen an der Enz	73,41	26 370	13 258	359
455	05 3 78 016	Leichlingen (Rheinland)	37,33	26 366	12 682	706
456	05 9 54 020	Herdecke	22,40	26 278	12 679	1 173
457	05 9 78 032	Selm	60,41	26 214	13 005	434
458	06 4 40 003	Bad Vilbel	25,65	26 153	12 659	1 020
459	08 1 19 085	Winnenden	28,05	26 144	13 032	932
460	05 7 70 028	Petershagen	211,91	26 142	12 908	123
461	08 2 15 007	Bretten	71,12	26 041	12 761	366
462	06 4 40 008	Friedberg (Hessen)	50,17	25 988	12 816	518
463	15 3 58 005	Burg	85,15	25 920	12 876	304
464	06 4 38 008	Mühlheim am Main	20,67	25 891	12 798	1 253
465	15 3 64 016	Quedlinburg	78,15	25 844	12 294	331
466	08 1 25 065	Neckarsulm	24,94	25 788	12 874	1 034
467	14 3 74 060	Delitzsch	40,21	25 762	12 350	641
468	05 1 54 032	Kevelaer	100,53	25 737	12 860	256
469	08 4 36 081	Wangen im Allgäu	101,28	25 721	12 467	254
470	05 3 54 008	Baesweiler	27,83	25 707	12 701	924
471	12 0 71 076	Forst (Lausitz)	109,86	25 701	12 442	234
472	09 5 73 134	Zirndorf	28,78	25 687	12 885	893
473	03 4 60 009	Vechta	87,79	25 660	12 661	292
474	08 2 36 040	Mühlacker	54,32	25 598	12 614	471
475	06 4 38 012	Rödermark	29,99	25 561	12 722	852
476	16 0 72 018	Sonneberg	45,43	25 481	12 159	561
477	05 9 54 028	Sprockhövel	47,78	25 442	12 329	532
478	05 3 74 048	Wiehl	53,27	25 367	12 269	476
479	05 7 70 020	Lübbecke	64,94	25 301	11 998	390
480	06 4 31 011	Heppenheim (Bergstraße)	52,14	25 270	12 258	485
481	06 5 32 006	Dillenburg	83,88	25 093	12 230	299
482	14 3 75 030	Döbeln	32,69	25 046	11 698	766
483	09 7 72 163	Königsbrunn	18,39	25 038	12 464	1 362
484	08 2 25 058	Mosbach	62,23	24 968	12 232	401
485	14 2 80 040	Coswig	25,85	24 955	11 926	965
486	08 1 19 091	Weinstadt	31,73	24 941	12 269	786
487	08 2 37 040	Horb am Neckar	119,85	24 896	12 395	208
488	06 4 32 018	Pfungstadt	42,53	24 882	12 317	585
489	09 5 74 138	Lauf a.d. Pegnitz	59,82	24 881	11 919	416
490	09 1 83 148	Waldkraiburg	21,56	24 856	11 883	1 153
491	08 3 16 011	Emmendingen	33,79	24 796	11 878	734
492	14 1 78 510	Reichenbach/ Vogtl.	23,20	24 762	11 642	1 067
493	09 1 81 130	Landsberg a. Lech	57,89	24 760	12 626	428
494	05 3 82 048	Rheinbach	69,75	24 733	12 317	355
495	07 3 39 005	Bingen am Rhein	37,73	24 722	11 887	655
496	08 4 25 033	Ehingen (Donau)	178,36	24 666	12 246	138

8.1 Fläche, Bevölkerung und Bevölkerungsdichte nach Einwohnergrößenklassen

Lfd. Nr.	Schlüssel- nummer	Stadt	Fläche km 2	Bevölkerung		Ein- wohner je km 2
				insgesamt	männlich	
497	08 3 25 049	Rottweil	71,76	24 656	11 745	344
498	08 2 26 098	Wiesloch	30,26	24 647	12 089	815
499	08 2 26 041	Leimen	20,64	24 621	12 047	1 193
500	05 9 66 024	Olpe	85,88	24 605	12 032	287
501	05 3 66 028	Mechernich	136,32	24 575	12 171	180
502	06 4 36 005	Hattersheim am Main	15,82	24 568	12 169	1 553
503	05 3 82 032	Meckenheim	34,83	24 558	12 118	705
504	03 4 55 026	Varel	113,52	24 527	11 895	216
505	12 0 70 424	Wittenberge	37,73	24 515	11 647	650
506	01 0 62 060	Reinbek	31,23	24 473	11 722	784
507	13 0 55 050	Neustrelitz	138,15	24 471	11 678	177
508	05 3 82 008	Bad Honnef	48,30	24 462	11 406	506
509	16 0 68 051	Sömmerda	80,69	24 454	11 848	303
510	08 1 28 131	Wertheim	138,64	24 432	11 944	176
511	05 3 74 036	Radevormwald	53,77	24 353	11 768	453
512	03 4 52 019	Norden	106,32	24 328	11 488	229
513	12 0 63 080	Falkensee	43,24	24 273	11 866	561
514	06 4 40 005	Butzbach	106,60	24 257	12 083	228
515	06 4 34 002	Friedrichsdorf	30,16	24 238	12 067	804
516	12 0 72 232	Luckenwalde	46,72	24 185	11 402	518
517	05 7 62 036	Warburg	168,70	24 178	11 929	143
518	06 4 38 010	Obertshausen	13,62	24 170	11 948	1 775
519	09 7 76 116	Lindau (Bodensee)	32,97	24 163	11 351	733
520	08 1 36 019	Ellwangen (Jagst)	127,48	24 153	11 859	189
521	09 5 76 143	Roth	96,26	24 035	11 793	250
522	06 6 35 015	Korbach	123,97	24 033	11 589	194
523	05 9 62 004	Altena	44,30	24 026	11 664	542
524	14 1 71 010	Annaberg-Buchholz	17,83	23 920	11 245	1 342
525	05 9 66 004	Attendorf	97,86	23 888	11 895	244
526	14 1 93 020	Crimmitschau	55,11	23 888	11 266	433
527	05 3 70 028	Übach-Palenberg	26,10	23 849	11 803	914
528	08 2 37 028	Freudenstadt	87,59	23 809	11 051	272
529	12 0 65 136	Hennigsdorf	24,56	23 795	11 588	969
530	07 3 39 030	Ingelheim am Rhein	49,87	23 724	11 689	476
531	08 2 35 085	Calw	59,88	23 709	11 747	396
532	10 0 44 112	Lebach	64,15	23 634	12 605	368
533	03 3 58 022	Walsrode	270,66	23 623	11 408	87
534	03 1 53 002	Bad Harzburg	65,42	23 599	10 721	361
535	03 2 57 035	Stadthagen	60,27	23 566	11 274	391
536	08 1 18 011	Ditzingen	30,42	23 548	11 661	774
537	03 1 52 007	Duderstadt	95,61	23 393	11 531	245
538	15 2 60 017	Eisleben	39,53	23 381	11 070	591
539	08 4 36 082	Weingarten	12,16	23 366	11 514	1 922
540	12 0 71 372	Spremberg	113,36	23 297	11 387	206
541	16 0 66 042	Meiningen	41,38	23 286	11 141	563
542	06 4 32 008	Griesheim	21,41	23 282	11 524	1 087
543	05 3 62 004	Bedburg	80,38	23 219	11 733	289
544	03 2 52 003	Bad Pyrmont	61,97	23 180	10 152	374
545	10 0 45 112	Blieskastel	110,01	23 082	11 300	210
546	01 0 62 004	Bad Oldesloe	52,59	23 072	11 115	439
547	06 4 33 006	Groß-Gerau	54,47	23 070	11 247	424
548	05 9 58 024	Marsberg	182,01	23 058	11 540	127
549	15 3 52 035	Stäbfurt	21,41	23 056	10 975	1 077
550	06 4 32 023	Weiterstadt	34,40	23 023	11 491	669
551	03 2 51 041	Syke	127,80	23 014	11 270	180
552	01 0 58 043	Eckernförde	17,97	23 008	11 331	1 280
553	12 0 66 176	Lauchhammer	88,42	22 948	11 294	260
554	06 6 36 003	Eschwege	63,27	22 744	10 730	359
555	03 2 53 013	Ronnenberg	37,85	22 663	11 046	599
556	08 3 17 001	Achern	65,27	22 658	10 975	347
557	05 7 54 016	Harzewinkel	100,45	22 616	11 374	225
558	03 1 53 012	Seesen	102,03	22 574	10 834	221
559	08 1 28 007	Bad Mergentheim	129,97	22 568	10 496	174
560	03 4 60 006	Lohne (Oldenburg)	90,76	22 550	11 210	248
561	09 5 72 132	Herzogenaurach	47,62	22 534	11 193	473
562	03 2 54 002	Alfeld (Leine)	72,85	22 413	10 720	308
563	05 3 74 052	Wipperfürth	118,16	22 409	10 923	190
564	13 0 56 072	Waren (Müritz)	158,44	22 364	10 845	141
565	08 2 35 046	Nagold	63,09	22 245	10 793	353
566	05 9 62 060	Werdohl	33,36	22 227	10 876	666
567	05 7 74 036	Salzkotten	109,46	22 211	10 819	203
568	06 4 39 008	Idstein	79,70	22 176	11 022	278
569	05 9 78 012	Fröndenberg	56,21	22 145	11 029	394

8.1 Fläche, Bevölkerung und Bevölkerungsdichte nach Einwohnergrößenklassen

Lfd. Nr.	Schlüssel- nummer	Stadt	Fläche km 2	Bevölkerung		Ein- wohner je km 2
				insgesamt	männlich	
570	08 3 37 126	Waldshut-Tiengen	77,98	22 140	10 665	284
571	09 1 73 126	Geretsried	24,66	22 122	10 883	897
572	03 2 55 023	Holzminde	88,25	22 078	10 487	250
573	10 0 44 111	Dillingen/ Saar	22,07	22 068	10 588	1 000
574	05 1 58 036	Wülfrath	32,23	22 046	10 716	684
575	09 6 72 114	Bad Kissingen	59,16	21 887	9 697	370
576	08 2 26 084	Schwetzingen	21,62	21 872	10 657	1 012
577	05 5 66 040	Lengerich	90,71	21 802	10 606	240
578	09 7 72 184	Neusäß	25,21	21 784	10 567	864
579	14 3 79 100	Borna	35,72	21 756	10 366	609
580	15 3 62 047	Haldensleben	137,67	21 755	10 394	158
581	12 0 62 140	Finsterwalde	76,82	21 744	10 399	283
582	06 5 32 012	Herborn	63,82	21 701	10 540	340
583	12 0 73 452	Prenzlau	77,77	21 623	10 551	278
584	05 7 74 016	Büren	170,97	21 619	10 917	126
585	14 1 91 040	Aue	20,95	21 617	10 193	1 032
586	08 4 36 055	Leutkirch im Allgäu	174,95	21 585	10 755	123
587	05 5 58 024	Lüdinghausen	140,20	21 569	10 477	154
588	05 9 62 036	Meinerzhagen	115,17	21 554	10 726	187
589	16 0 65 067	Sondershausen	73,55	21 528	10 362	293
590	14 1 93 490	Werdau	25,92	21 504	10 158	830
591	01 0 54 056	Husum	17,58	21 468	10 207	1 221
592	09 7 75 152	Senden	25,17	21 451	10 521	852
593	03 4 54 018	Haren (Ems)	208,63	21 450	10 817	103
594	08 4 15 050	Metzingen	34,61	21 447	10 377	620
595	08 1 26 066	Öhringen	67,80	21 433	10 480	316
596	15 3 70 097	Salzwedel	59,71	21 408	10 259	359
597	09 4 78 139	Lichtenfels	122,27	21 406	10 393	175
598	06 5 34 018	Stadtallendorf	78,29	21 398	10 683	273
599	09 7 80 139	Sonthofen	46,50	21 379	10 068	460
600	09 1 88 139	Starnberg	61,78	21 340	9 922	345
601	09 1 86 143	Pfaffenhofen a.d. Ilm	92,64	21 327	10 313	230
602	05 9 70 004	Bad Berleburg	275,24	21 289	10 430	77
603	06 4 35 010	Gelnhausen	45,21	21 263	10 257	470
604	09 6 75 141	Kitzingen	46,98	21 209	9 908	451
605	03 3 57 039	Rotenburg (Wümme)	98,99	21 202	10 296	214
606	09 1 89 154	Traunreut	45,05	21 182	10 199	470
607	10 0 41 515	Püttlingen	23,94	21 101	10 109	881
608	03 3 58 021	Sołtau	203,21	21 040	10 174	104
609	03 2 57 009	Bückeburg	68,85	20 953	10 023	304
610	13 0 60 056	Parchim	106,63	20 915	10 107	196
611	16 0 64 003	Bad Langensalza	123,10	20 896	10 069	170
612	14 1 73 140	Limbach-Oberfrohna	15,79	20 878	9 587	1 322
613	14 1 78 030	Auerbach/ Vogtl.	24,76	20 856	9 659	842
614	03 4 62 019	Wittmund	210,13	20 827	10 272	99
615	05 3 74 004	Bergneustadt	37,86	20 772	10 190	549
616	05 5 54 068	Vreden	135,54	20 745	10 659	153
617	03 4 51 007	Westerstede	179,22	20 735	10 160	116
618	08 3 26 012	Donaueschingen	104,63	20 716	10 068	198
619	06 4 32 010	Groß-Umstadt	86,80	20 714	10 311	239
620	09 3 71 151	Sulzbach-Rosenberg	53,17	20 681	10 004	389
621	06 4 40 012	Karben	43,96	20 638	10 350	469
622	01 0 51 044	Heide	31,92	20 633	9 780	646
623	05 5 70 020	Ennigerloh	125,09	20 552	10 211	164
624	05 7 58 036	Vlotho	76,92	20 520	9 917	267
625	08 4 35 059	Überlingen	58,67	20 494	9 385	349
626	12 0 72 240	Ludwigsfelde	13,46	20 470	10 130	1 521
627	06 4 40 004	Büdingen	122,90	20 430	10 166	166
628	14 3 79 450	Markkleeberg	31,36	20 415	9 912	651
629	14 3 89 320	Torgau	40,16	20 387	9 893	508
630	06 5 32 011	Haiger	106,68	20 324	10 127	191
631	03 2 52 007	Hessisch Oldendorf	120,36	20 125	9 761	167
632	06 4 36 001	Bad Soden am Taunus	12,45	20 022	9 490	1 608
633	05 1 54 044	Rees	109,64	20 010	10 170	183
zusammen ...			33 002,15	13 509 720	6 555 914	409

513 Städte mit 10 000 bis unter 20 000 Einwohnern

634	01 0 55 004	Bad Schwartau	18,40	19 972	9 292	1 085
635	06 4 35 006	Bruchköbel	29,68	19 896	9 793	670
636	08 1 35 016	Giengen an der Brenz	44,05	19 842	9 686	450

8.1 Fläche, Bevölkerung und Bevölkerungsdichte nach Einwohnergrößenklassen

Lfd. Nr.	Schlüssel- nummer	Stadt	Fläche km 2	Bevölkerung		Ein- wohner je km 2
				insgesamt	männlich	
637	10 0 41 518	Sulzbach/ Saar	16,13	19 833	9 476	1 230
638	09 7 79 194	Nördlingen	68,11	19 828	9 563	291
639	12 0 60 020	Bernau	55,16	19 828	9 619	359
640	09 1 90 157	Weilheim i. OB	55,49	19 760	9 681	356
641	05 7 54 048	Versmold	84,81	19 680	9 748	232
642	15 2 60 033	Hettstedt	19,81	19 626	9 396	991
643	07 1 37 068	Mayen	58,04	19 619	9 598	338
644	08 3 16 056	Waldkirch	48,48	19 617	9 358	405
645	14 3 74 090	Eilenburg	32,35	19 615	9 551	606
646	07 3 34 007	Germersheim	21,31	19 614	9 474	920
647	14 1 73 160	Meerane	19,77	19 606	9 187	992
648	08 3 25 053	Schramberg	45,69	19 598	9 474	429
649	09 4 79 152	Selb	61,38	19 533	9 136	318
650	10 0 45 111	Bexbach	31,09	19 503	9 517	627
651	05 7 54 012	Halle (Westf.)	69,28	19 502	9 445	281
652	09 7 74 135	Günzburg	55,40	19 489	9 470	352
653	16 0 66 063	Schmalkalden, Kurort	72,06	19 391	9 324	269
654	08 1 17 019	Eislingen/ Fils	16,40	19 294	9 443	1 176
655	16 0 63 003	Bad Salzungen	39,06	19 287	9 302	494
656	08 2 15 106	Waghäusel	42,84	19 276	9 513	450
657	03 2 52 002	Bad Münder am Deister	107,68	19 274	9 393	179
658	14 1 91 300	Schwarzenberg/ Erzgeb.	19,44	19 251	9 078	990
659	01 0 56 041	Quickborn	43,21	19 250	9 318	445
660	14 3 83 120	Grimma	51,05	19 195	9 161	376
661	05 9 74 020	Geseke	97,43	19 170	9 525	197
662	09 7 71 113	Aichach	92,97	19 156	9 368	206
663	05 5 54 056	Stadtlohn	79,06	19 139	9 499	242
664	09 7 72 147	Gersthofen	33,98	19 127	9 322	563
665	05 7 62 004	Bad Driburg	115,07	19 122	9 133	166
666	09 4 79 136	Marktredwitz	49,53	19 066	8 863	385
667	06 6 34 022	Schwalmsstadt	84,74	19 044	9 444	225
668	03 3 57 008	Bremervörde	150,17	19 004	9 417	127
669	14 2 87 140	Heidenau	11,07	18 998	9 217	1 716
670	07 1 41 075	Lahnstein	36,85	18 960	9 128	515
671	08 3 17 089	Oberkirch	69,12	18 935	9 260	274
672	05 7 58 008	Enger	41,21	18 925	9 229	459
673	03 4 53 007	Friesoythe	247,01	18 907	9 409	77
674	05 1 70 052	Xanten	72,39	18 902	9 218	261
675	12 0 66 196	Lübbenau/Spreewald	36,21	18 896	9 298	522
676	06 6 35 011	Frankenberg (Eder)	124,87	18 890	9 341	151
677	08 4 17 031	Hechingen	66,44	18 880	9 092	284
678	05 3 66 044	Zülpich	101,08	18 878	9 261	187
679	06 4 36 003	Eschborn	12,13	18 836	9 178	1 553
680	08 2 26 032	Hockenheim	34,85	18 774	9 299	539
681	06 4 38 013	Seligenstadt	30,84	18 738	9 273	608
682	08 1 25 026	Eppingen	88,59	18 688	9 131	211
683	05 7 66 032	Horn-Bad Meinberg	90,16	18 664	9 005	207
684	08 4 16 025	Mössingen	50,05	18 620	9 097	372
685	07 3 38 025	Schifferstadt	28,04	18 582	9 097	663
686	09 4 76 145	Kronach	66,98	18 569	8 870	277
687	08 1 25 006	Bad Rappenau	73,56	18 562	8 941	252
688	06 4 40 016	Nidda	118,34	18 519	9 146	156
689	06 4 38 005	Heusenstamm	19,03	18 498	9 117	972
690	05 3 74 044	Waldbröl	63,01	18 490	8 915	293
691	05 5 70 044	Telgte	90,27	18 472	8 954	205
692	08 4 36 009	Bad Waldsee	108,53	18 367	8 722	169
693	14 3 89 240	Oschatz	55,29	18 360	8 823	332
694	05 3 78 008	Burscheid	27,38	18 289	9 020	668
695	07 3 32 002	Bad Dürkheim	102,65	18 221	8 621	178
696	08 3 36 081	Schopfheim	68,01	18 187	8 709	267
697	05 5 66 068	Ochtrup	105,54	18 176	8 965	172
698	01 0 56 049	Uetersen	11,07	18 155	8 804	1 640
699	08 1 15 050	Weil der Stadt	43,17	18 130	9 033	420
700	05 9 70 016	Freudenberg	54,48	18 094	8 879	332
701	08 2 25 014	Buchen (Odenwald)	138,99	18 091	8 909	130
702	06 6 35 003	Bad Wildungen	120,08	18 086	8 390	151
703	14 2 85 100	Großenhain	37,79	18 037	8 544	477
704	09 7 79 131	Donauwörth	76,98	18 033	8 771	234
705	03 3 58 016	Münster	193,42	18 029	9 662	93
706	14 1 91 280	Schneeberg	18,21	18 018	8 534	989
707	05 5 54 048	Rhede	78,65	18 006	9 058	229
708	01 0 53 090	Mölln	25,05	17 996	8 404	718
709	09 7 77 151	Marktoberdorf	95,25	17 994	8 720	189

8.1 Fläche, Bevölkerung und Bevölkerungsdichte nach Einwohnergrößenklassen

Lfd. Nr.	Schlüssel- nummer	Stadt	Fläche km 2	Bevölkerung		Ein- wohner je km 2
				insgesamt	männlich	
710	15 3 69 005	Blankenburg (Harz)	45,04	17 991	8 658	399
711	09 5 77 177	Weißenburg i. Bay.	97,55	17 987	8 571	184
712	09 6 71 111	Alzenau i. UFr.	59,33	17 946	8 943	302
713	06 4 35 021	Nidderau	46,73	17 945	8 913	384
714	08 1 18 019	Gerlingen	17,00	17 943	8 809	1 055
715	09 1 71 112	Burghausen	18,57	17 907	8 626	964
716	03 2 54 028	Sarstedt	42,93	17 873	8 757	416
717	06 6 33 026	Veilmär	13,97	17 838	8 702	1 277
718	07 3 31 003	Alzey	35,22	17 804	8 662	506
719	06 4 34 006	Kronberg im Taunus	18,62	17 795	8 127	956
720	08 4 26 070	Laupheim	61,78	17 750	8 770	287
721	06 4 36 004	Flörsheim am Main	22,95	17 739	8 695	773
722	06 5 35 001	Alsfeld	129,69	17 721	8 599	137
723	05 3 66 004	Bad Münstereifel	150,84	17 718	8 713	117
724	09 1 89 155	Traunstein	48,52	17 662	8 000	364
725	09 2 79 112	Dingolfing	44,04	17 652	8 826	401
726	12 0 61 260	Königs Wusterhausen	15,85	17 633	8 468	1 112
727	09 7 73 125	Dillingen a.d. Donau	75,59	17 630	8 486	233
728	05 9 62 028	Kierspe	71,62	17 541	8 709	245
729	13 0 57 074	Ribnitz-Damgarten	121,21	17 541	8 386	145
730	06 4 32 019	Reinheim	27,70	17 500	8 712	632
731	05 7 62 016	Brakel	173,72	17 493	8 737	101
732	08 4 15 059	Pfullingen	30,13	17 479	8 372	580
733	07 3 34 501	Wörth am Rhein	131,63	17 463	8 749	133
734	05 5 66 016	Hörstel	107,45	17 401	8 650	162
735	13 0 61 004	Bergen auf Rügen	41,93	17 269	8 432	412
736	09 3 72 116	Cham	80,70	17 256	8 335	214
737	08 1 18 080	Korntal-Münchingen	20,71	17 242	8 420	833
738	16 0 61 045	Heilbad Heiligenstadt	61,57	17 239	8 330	280
739	10 0 42 116	Wadern	110,97	17 213	8 373	155
740	14 3 83 340	Wurzen	23,53	17 208	8 090	731
741	05 9 62 012	Halver	77,37	17 168	8 339	222
742	05 7 66 056	Oerlinghausen	32,71	17 165	8 339	525
743	06 5 31 014	Pohlheim	38,00	17 118	8 375	450
744	01 0 55 012	Eutin	41,39	17 114	7 935	413
745	03 1 55 012	Uslar	113,40	17 109	8 319	151
746	13 0 59 002	Anklam	41,27	17 076	8 316	414
747	08 4 37 100	Saulgau	97,34	17 072	8 259	175
748	03 3 58 019	Schneverdingen	234,59	17 030	8 416	73
749	15 1 51 067	Zerbst	39,07	17 004	8 072	435
750	09 5 73 122	Oberasbach	12,12	17 003	8 226	1 403
751	08 1 18 076	Sachsenheim	57,91	16 966	8 464	293
752	03 3 52 030	Langen	121,64	16 907	8 358	139
753	07 2 35 068	Konz	44,54	16 902	8 235	379
754	08 4 37 104	Sigmaringen	92,84	16 876	8 493	182
755	16 0 61 064	Leinefelde	18,58	16 873	8 273	908
756	15 1 54 002	Bitterfeld	27,82	16 868	7 924	606
757	06 6 36 016	Witzenhausen	126,69	16 855	8 248	133
758	09 4 73 151	Neustadt b. Coburg	61,89	16 833	8 212	272
759	06 4 39 003	Eltville am Rhein	46,77	16 832	8 195	360
760	09 1 83 128	Mühldorf a. Inn	29,41	16 822	8 023	572
761	07 2 31 134	Wittlich	49,23	16 803	8 122	341
762	03 1 54 013	Königsutter am Elm	130,57	16 802	8 122	129
763	14 2 92 210	Kamen	20,16	16 800	8 016	833
764	05 7 66 016	Blomberg	99,11	16 786	8 243	169
765	14 2 86 230	Löbau	37,05	16 714	7 975	451
766	03 4 61 002	Brake (Unterweser)	38,19	16 713	8 181	438
767	03 1 53 004	Clausthal-Zellerfeld	33,96	16 703	9 472	492
768	14 1 82 280	Mittweida	32,06	16 687	7 860	520
769	01 0 60 044	Kaltenkirchen	22,89	16 672	8 180	728
770	09 1 72 114	Bad Reichenhall	39,44	16 616	7 225	421
771	08 4 35 057	Tettnang	71,22	16 614	8 307	233
772	06 6 33 013	Hofgeismar	86,39	16 602	7 884	192
773	09 5 77 136	Gunzenhausen	82,49	16 595	7 800	201
774	07 1 37 203	Bendorf	24,07	16 580	8 146	689
775	05 9 70 020	Hilchenbach	80,85	16 571	8 207	205
776	06 4 37 011	Michelstadt	86,99	16 535	8 042	190
777	09 2 75 154	Vilshofen	86,35	16 521	8 020	191
778	06 6 35 002	Arolsen	126,37	16 504	7 983	131
779	09 1 73 112	Bad Tölz	30,82	16 469	7 645	534
780	08 3 15 074	Müllheim	57,91	16 461	7 697	284
781	07 1 40 501	Boppard	75,12	16 424	7 863	219
782	07 1 31 077	Sinzig	41,00	16 421	7 914	401

8.1 Fläche, Bevölkerung und Bevölkerungsdichte nach Einwohnergrößenklassen

Lfd. Nr.	Schlüssel- nummer	Stadt	Fläche km 2	Bevölkerung		Ein- wohner je km 2
				insgesamt	männlich	
783	09 1 87 150	Kolbermoor	19,76	16 412	7 920	831
784	03 1 56 009	Herzberg am Harz	71,88	16 325	7 869	227
785	06 4 32 002	Babenhhausen	66,87	16 300	8 129	244
786	06 5 34 011	Kirchhain	90,92	16 287	8 072	179
787	07 1 31 070	Remagen	33,16	16 286	7 890	491
788	09 1 78 143	Moosburg a.d. Isar	43,85	16 273	8 069	371
789	05 9 58 036	Olsberg	117,90	16 267	8 148	138
790	03 4 58 014	Wildeshausen	89,48	16 192	7 885	181
791	09 6 77 155	Lohr a. Main	90,28	16 188	7 945	179
792	09 1 73 147	Wolfratshausen	8,78	16 183	7 862	1 843
793	08 3 35 079	Stockach	69,74	16 179	7 798	232
794	03 2 51 012	Diepholz	104,44	16 121	7 772	154
795	05 5 54 016	Gescher	80,50	16 095	8 047	200
796	14 1 82 120	Frankenberg	47,75	16 090	7 745	337
797	08 1 15 041	Renningen	31,13	16 084	7 907	517
798	06 4 35 025	Schlüchtern	113,29	16 067	7 892	142
799	01 0 56 044	Schenefeld	9,99	16 041	7 912	1 606
800	06 4 36 006	Hochheim am Main	19,43	16 031	7 755	825
801	05 3 74 016	Hückeswagen	50,46	16 016	7 725	317
802	06 6 32 003	Bebra	93,63	15 976	7 825	171
803	01 0 62 018	Glinde	11,22	15 970	7 858	1 423
804	09 1 87 117	Bad Aibling	41,49	15 966	7 648	385
805	08 1 17 018	Ebersbach an der Fils	26,27	15 948	7 925	607
806	09 7 72 125	Bobingen	50,28	15 932	7 804	317
807	08 1 25 005	Bad Friedrichshall	24,74	15 905	7 884	643
808	09 6 73 114	Bad Neustadt a.d. Saale	36,94	15 796	7 514	428
809	10 0 43 115	Ottweiler	45,51	15 783	7 646	347
810	09 2 73 137	Kelheim	76,78	15 760	7 684	205
811	08 3 37 096	Bad Säckingen	25,34	15 751	7 350	622
812	08 2 26 013	Eberbach	81,16	15 740	7 451	194
813	01 0 55 032	Neustadt in Holstein	19,74	15 708	8 040	796
814	05 7 62 008	Beverungen	97,85	15 703	7 676	160
815	15 3 55 040	Oschersleben (Bode)	48,84	15 618	7 445	320
816	14 2 92 445	Radeberg	19,11	15 604	7 426	817
817	05 7 58 032	Spenge	40,25	15 601	7 560	388
818	09 1 85 158	Schrobenhausen	75,31	15 596	7 517	207
819	01 0 60 005	Bad Segeberg	18,88	15 595	7 203	826
820	12 0 69 616	Teltow	21,53	15 576	7 717	723
821	05 9 70 028	Bad Laasphe	135,76	15 574	7 656	115
822	06 4 34 005	Königstein im Taunus	25,07	15 563	7 444	621
823	08 1 16 071	Wendlingen am Neckar	12,15	15 557	7 676	1 280
824	06 4 31 005	Bürrstadt	34,47	15 515	7 655	450
825	13 0 59 101	Wolgast	19,20	15 512	7 596	808
826	15 3 64 023	Thale	29,23	15 506	7 401	530
827	06 4 32 016	Ober-Ramstadt	41,88	15 409	7 706	368
828	06 6 34 009	Homberg (Efze)	99,98	15 388	7 468	154
829	16 0 75 085	Pößneck	24,45	15 381	7 245	629
830	06 6 31 015	Hünfeld	119,75	15 379	7 627	128
831	08 1 28 139	Lauda-Königshofen	94,48	15 335	7 618	162
832	15 3 58 014	Genthin	62,62	15 272	7 354	244
833	01 0 57 062	Preetz	14,40	15 173	7 113	1 054
834	15 3 70 029	Gardelegen	67,98	15 163	8 200	223
835	09 6 77 148	Karlstadt	98,03	15 154	7 482	155
836	14 1 73 100	Hohenstein-Ernstthal	8,31	15 119	7 211	1 819
837	12 0 61 316	Lübben/Spreewald	118,97	15 091	7 430	127
838	06 6 32 018	Rotenburg a.d. Fulda	79,84	15 089	7 310	189
839	05 9 58 048	Winterberg	147,86	15 068	7 301	102
840	03 2 51 007	Bassum	168,55	15 055	7 490	89
841	09 1 84 119	Garching b. München	28,17	15 055	8 176	534
842	16 0 76 087	Zeulenroda	48,84	15 021	7 150	308
843	03 4 60 002	Damme	104,46	14 998	7 433	144
844	05 9 74 016	Erwitte	89,29	14 982	7 469	168
845	09 1 72 118	Freilassing	14,80	14 968	7 137	1 011
846	09 1 90 141	Penzberg	25,72	14 950	7 225	581
847	03 4 57 021	Weener	81,39	14 909	7 318	183
848	05 7 70 040	Rahden	136,93	14 850	7 323	108
849	08 1 18 078	Freiberg am Neckar	13,14	14 800	7 323	1 126
850	06 5 35 011	Lauterbach (Hessen)	102,00	14 771	7 126	145
851	03 1 54 019	Schöningen	35,36	14 767	7 170	418
852	08 3 25 045	Obernndorf am Neckar	55,93	14 679	7 052	262
853	08 2 16 017	Gernsbach	82,09	14 630	7 152	178
854	12 0 70 296	Perleberg	137,78	14 596	7 221	106
855	05 7 74 008	Bad Lippspringe	50,98	14 566	6 849	286

8.1 Fläche, Bevölkerung und Bevölkerungsdichte nach Einwohnergrößenklassen

Lfd. Nr.	Schlüssel- nummer	Stadt	Fläche km 2	Bevölkerung		Ein- wohner je km 2
				insgesamt	männlich	
856	09 7 75 129	Illertissen	36,30	14 562	7 174	401
857	09 5 74 112	Altdorf b. Nürnberg	48,65	14 560	7 150	299
858	08 2 26 056	Neckargemünd	26,15	14 559	7 154	557
859	13 0 52 018	Demmin	70,04	14 557	6 948	208
860	05 1 54 052	Straelen	74,05	14 511	7 131	196
861	08 3 27 049	Trossingen	24,20	14 507	6 947	599
862	06 4 33 007	Kelsterbach	15,39	14 491	7 329	942
863	08 4 36 049	Isny im Allgäu	85,37	14 475	6 830	170
864	14 1 73 130	Lichtenstein/ Sa.	15,42	14 448	6 771	937
865	09 4 72 175	Pegnitz	99,98	14 447	6 979	144
866	06 6 34 005	Fritzlar	88,78	14 443	7 153	163
867	08 1 19 044	Murrhardt	71,14	14 438	7 034	203
868	15 1 51 053	Roßlau (Elbe)	31,32	14 422	6 882	460
869	08 1 26 046	Künzelsau	75,15	14 411	6 984	192
870	03 2 53 005	Gehrdlen	43,10	14 395	6 873	334
871	06 4 36 011	Schwalbach am Taunus	6,47	14 359	6 780	2 219
872	06 6 34 001	Borken (Hessen)	82,30	14 325	7 112	174
873	06 6 36 006	Hessisch Lichtenau	105,87	14 323	7 112	135
874	03 4 56 001	Bad Bentheim	100,16	14 319	6 930	143
875	06 5 34 004	Biedenkopf	90,33	14 317	6 982	158
876	08 2 15 097	Kraichtal	80,56	14 291	7 126	177
877	05 3 70 036	Wassenberg	42,41	14 280	7 136	337
878	06 4 32 004	Dieburg	23,60	14 235	7 300	603
879	03 2 54 005	Bad Salzdetfurth	67,09	14 188	6 854	211
880	08 3 26 052	Sankt Georgen im Schwarzwald	59,85	14 179	6 811	237
881	09 7 80 124	Immenstadt i. Allgäu	81,41	14 126	6 612	174
882	09 5 73 127	Stein	19,51	14 116	6 658	724
883	08 2 26 095	Walldorf	19,91	13 985	6 645	702
884	12 0 73 572	Templin	90,46	13 967	6 764	154
885	01 0 51 011	Brunsbüttel	65,24	13 966	6 662	214
886	03 1 53 007	Langelshiem	48,72	13 962	6 720	287
887	08 4 36 010	Bad Wurzach	182,26	13 952	7 071	77
888	13 0 62 043	Pasewalk	54,98	13 932	6 713	253
889	08 1 18 050	Markgröningen	28,16	13 929	7 008	495
890	06 6 34 014	Melsungen	63,10	13 916	6 643	221
891	12 0 68 468	Wittstock/Dosse	96,93	13 892	6 726	143
892	09 7 78 173	Mindelheim	56,44	13 891	6 799	246
893	06 5 32 001	Aßlar	43,59	13 865	6 791	318
894	03 3 51 004	Bergen	163,73	13 861	6 917	85
895	05 3 66 036	Schleiden	122,08	13 784	6 637	113
896	06 5 31 006	Grünberg	89,25	13 784	6 780	154
897	09 2 75 141	Pöcking	68,87	13 722	6 627	199
898	09 4 73 159	Rödentel	49,97	13 703	6 612	274
899	06 5 33 003	Bad Camberg	54,64	13 701	6 791	251
900	05 3 58 036	Linnich	65,45	13 697	7 048	209
901	14 3 79 680	Schkeuditz	27,87	13 697	6 678	491
902	08 4 15 053	Münsingen	116,02	13 681	6 693	118
903	09 7 77 129	Füssen	43,49	13 670	6 352	314
904	09 7 78 116	Bad Wörishofen	57,81	13 592	5 958	235
905	06 5 32 021	Solms	34,06	13 531	6 581	397
906	08 1 18 049	Marbach am Neckar	18,06	13 517	6 575	748
907	06 5 33 017	Weilburg	57,41	13 465	6 676	235
908	03 4 55 007	Jever	41,85	13 432	6 460	321
909	06 4 34 011	Usingen	55,83	13 431	6 570	241
910	08 2 26 082	Schriesheim	31,67	13 415	6 537	424
911	14 3 79 710	Taucha	33,13	13 398	6 314	404
912	14 1 88 230	Stollberg/ Erzgeb.	30,68	13 344	6 275	435
913	06 6 33 028	Wolfhagen	111,95	13 331	6 497	119
914	09 5 77 173	Treuchtlingen	103,40	13 322	6 492	129
915	08 3 37 116	Wehr	35,66	13 316	6 399	373
916	05 5 70 016	Drensteinfurt	106,39	13 298	6 603	125
917	05 7 62 032	Steinheim	75,68	13 296	6 531	176
918	08 1 25 013	Brackenheim	45,74	13 272	6 515	290
919	16 0 77 043	Schmölln	41,47	13 222	6 266	319
920	07 3 32 024	Grünstadt	18,09	13 218	6 359	731
921	06 4 35 002	Bad Soden-Salmünster	58,60	13 181	6 586	225
922	15 3 67 006	Calbe (Saale)	56,53	13 118	6 309	232
923	09 5 72 135	Höchstädt a.d. Aisch	70,84	13 116	6 454	185
924	06 5 31 011	Lich	77,63	13 114	6 440	169
925	08 4 17 013	Burladingen	123,41	13 112	6 436	106
926	16 0 66 092	Zella-Mehlis	28,09	13 100	6 305	466
927	08 1 16 056	Plochingen	10,65	13 085	6 475	1 229
928	08 4 25 072	Langenau	75,00	13 058	6 509	174

8.1 Fläche, Bevölkerung und Bevölkerungsdichte nach Einwohnergrößenklassen

Lfd. Nr.	Schlüssel- nummer	Stadt	Fläche km 2	Bevölkerung		Ein- wohner je km 2
				insgesamt	männlich	
929	08 1 35 020	Herbrechtingen	58,63	13 023	6 352	222
930	03 2 53 012	Pattensen	67,00	13 011	6 422	194
931	14 1 78 470	Oelsnitz	53,47	13 002	6 116	243
932	09 7 75 162	Vöhringen	23,40	12 931	6 247	553
933	03 1 56 002	Bad Lauterberg im Harz	41,54	12 901	6 026	311
934	06 4 37 006	Erbach	61,53	12 851	6 167	209
935	06 4 36 002	Eppstein	24,21	12 848	6 417	531
936	09 5 74 152	Röthenbach a.d. Pegnitz	14,27	12 839	6 127	900
937	13 0 57 036	Grimmen	30,14	12 791	6 107	424
938	01 0 53 100	Ratzeburg	30,29	12 755	5 733	421
939	13 0 54 069	Ludwigslust	48,62	12 749	6 091	262
940	06 5 31 008	Hungen	86,75	12 748	6 341	147
941	09 2 73 147	Mainburg	61,66	12 729	6 359	206
942	01 0 57 057	Plön	35,94	12 725	7 874	354
943	03 4 53 011	Lönningen	143,01	12 722	6 392	89
944	08 4 37 088	Pfullendorf	90,56	12 719	6 528	140
945	08 2 26 031	Hemsbach	12,86	12 689	6 328	987
946	14 1 82 060	Burgstädt	25,76	12 689	5 907	493
947	08 1 28 115	Tauberbischofsheim	69,04	12 637	6 165	183
948	03 1 51 040	Wittingen	224,99	12 633	6 235	56
949	13 0 54 043	Hagenow	67,44	12 579	6 018	187
950	09 1 76 123	Eichstätt	47,78	12 563	6 002	263
951	05 1 54 024	Kalkar	88,23	12 560	6 186	142
952	09 6 74 147	Haßfurt	52,76	12 560	6 098	238
953	16 0 69 024	Hiltdburghausen	72,92	12 555	6 053	172
954	03 2 51 040	Sulingen	110,61	12 543	6 087	113
955	05 3 54 020	Monschau	94,61	12 541	6 196	133
956	09 7 74 150	Krumbach (Schwaben)	44,62	12 530	6 032	281
957	09 2 77 116	Eggenfelden	44,51	12 518	5 883	281
958	08 1 36 010	Bopfingen	77,00	12 513	6 192	163
959	14 2 72 020	Bischofswerda	24,33	12 512	5 912	514
960	08 4 15 078	Bad Urach	55,47	12 511	6 025	226
961	05 7 70 036	Preußisch Oldendorf	69,68	12 500	6 065	179
962	09 2 75 126	Hauzenberg	82,82	12 481	6 196	151
963	06 4 35 017	Langenselbold	26,26	12 466	6 100	475
964	12 0 66 112	Großbräsen	30,44	12 462	6 328	409
965	09 1 71 111	Altötting	21,65	12 460	5 699	576
966	09 2 76 138	Regen	65,14	12 438	6 213	191
967	09 2 79 122	Landau a.d. Isar	84,50	12 430	6 083	147
968	14 1 81 280	Olbernhau	70,42	12 412	5 947	176
969	07 1 43 048	Montabaur	33,61	12 397	5 967	369
970	01 0 61 029	Glückstadt	22,78	12 388	6 131	544
971	08 2 15 064	Östringen	53,22	12 374	6 220	233
972	08 2 15 066	Philippsburg	50,56	12 365	6 159	245
973	07 2 32 018	Bitburg	47,53	12 357	5 838	260
974	03 4 59 030	Quakenbrück	17,95	12 290	5 891	685
975	09 6 72 127	Hammelburg	128,90	12 286	6 147	95
976	01 0 62 006	Bargteheide	15,83	12 279	5 937	776
977	08 1 27 025	Gäldorf	62,56	12 265	6 051	196
978	14 2 84 280	Niesky	53,61	12 264	5 810	229
979	05 5 70 040	Sendenhorst	96,68	12 252	6 057	127
980	01 0 53 116	Schwarzenbek	11,55	12 247	5 929	1 060
981	09 7 72 200	Schwabmünchen	55,51	12 246	5 887	221
982	13 0 62 058	Torgelow	49,46	12 244	6 036	248
983	13 0 61 035	Sassnitz	46,17	12 241	6 085	265
984	09 7 75 164	Weißenhorn	53,41	12 224	6 042	229
985	15 2 61 003	Bad Dürrenberg	17,49	12 214	5 755	698
986	09 5 74 132	Hersbruck	22,90	12 197	5 917	533
987	14 1 77 120	Flöha	18,53	12 185	5 639	658
988	08 3 15 113	Titisee-Neustadt	89,66	12 183	5 807	136
989	16 0 67 072	Waltershausen	30,79	12 164	5 750	395
990	06 5 34 010	Gladenbach	72,28	12 151	5 927	168
991	09 4 75 154	Münchberg	68,79	12 101	5 783	176
992	08 3 25 057	Sulz am Neckar	87,60	12 097	5 879	138
993	10 0 41 511	Friedrichsthal	9,07	12 089	5 844	1 333
994	08 1 18 003	Asperg	5,80	12 065	5 945	2 080
995	05 5 70 036	Sassenberg	78,02	12 057	6 095	155
996	05 9 66 008	Drolshagen	67,12	12 039	6 001	179
997	03 2 51 042	Twistringen	114,22	12 034	5 973	105
998	09 5 71 193	Rothenburg ob der Tauber	41,75	12 019	5 620	288
999	05 9 62 048	Neuenrade	54,12	12 009	5 999	222
1 000	09 5 71 145	Feuchtwangen	137,38	12 006	5 893	87
1 001	05 7 66 052	Lügde	88,62	12 003	6 042	135

8.1 Fläche, Bevölkerung und Bevölkerungsdichte nach Einwohnergrößenklassen

Lfd. Nr.	Schlüssel- nummer				Stadt	Fläche km 2	Bevölkerung		Ein- wohner je km 2
							insgesamt	männlich	
1 002	09	6	79	170	Ochsenfurt	63,57	11 977	5 738	188
1 003	05	9	62	008	Baibe	74,76	11 967	5 837	160
1 004	09	5	76	127	Hilpoltstein	89,44	11 952	6 031	134
1 005	06	5	31	012	Linden	22,77	11 947	5 839	525
1 006	14	2	87	270	Neustadt i. Sa.	24,12	11 947	5 736	495
1 007	09	5	75	153	Neustadt a.d. Aisch	61,22	11 942	5 634	195
1 008	13	0	62	059	Ueckermünde	171,92	11 932	6 034	69
1 009	06	4	39	012	Oestrich-Winkel	59,55	11 927	5 815	200
1 010	06	5	33	007	Hadamar	40,99	11 918	5 923	291
1 011	08	1	16	072	Wernau (Neckar)	10,90	11 917	5 833	1 093
1 012	08	4	25	020	Blaubeuren	79,16	11 898	5 840	150
1 013	09	5	75	112	Bad Windsheim	78,21	11 895	5 707	152
1 014	08	3	27	046	Spaichingen	18,50	11 894	5 750	643
1 015	08	3	15	015	Breisach am Rhein	54,59	11 852	5 852	217
1 016	09	2	71	146	Plattling	35,84	11 832	5 839	330
1 017	14	2	86	070	Ebersbach	14,89	11 827	5 553	794
1 018	09	2	73	152	Neustadt a.d. Donau	93,58	11 810	6 024	126
1 019	08	2	26	038	Ladenburg	19,03	11 801	5 701	620
1 020	03	4	54	019	Haselünne	159,15	11 783	5 918	74
1 021	03	1	55	003	Dassel	113,02	11 779	5 787	104
1 022	01	0	53	083	Lauenburg/ Elbe	9,54	11 778	5 710	1 235
1 023	03	3	57	057	Zeven	73,90	11 763	5 754	159
1 024	03	3	58	008	Fallingb. ostel	63,16	11 753	5 672	186
1 025	09	1	90	148	Schongau	21,36	11 731	5 657	549
1 026	14	1	81	420	Zschopau	12,23	11 720	5 596	958
1 027	05	9	74	036	Rüthen	158,11	11 709	5 762	74
1 028	06	5	35	016	Schotten	133,56	11 709	5 815	88
1 029	09	1	77	115	Dorfen	99,60	11 707	5 910	118
1 030	09	1	75	122	Grafing b. München	29,57	11 704	5 676	396
1 031	15	3	62	096	Wolmirstedt	31,75	11 696	5 612	368
1 032	06	4	33	010	Raunheim	12,61	11 691	5 833	927
1 033	05	7	74	040	Wünnenberg	161,03	11 670	5 821	72
1 034	08	2	35	079	Bad Wildbad im Schwarzwald	105,26	11 667	5 489	111
1 035	12	0	62	024	Bad Liebenwerda	138,45	11 649	5 629	84
1 036	03	2	54	008	Bockenem	109,39	11 631	5 661	106
1 037	12	0	69	656	Werder (Havel)	27,59	11 619	5 702	421
1 038	06	6	34	003	Felsberg	83,27	11 610	5 639	139
1 039	06	4	31	016	Lorsch	25,23	11 594	5 721	460
1 040	06	4	35	029	Wächtersbach	50,80	11 571	5 640	228
1 041	09	1	89	157	Trostberg	51,54	11 566	5 570	224
1 042	03	1	55	001	Bad Gandersheim	90,42	11 555	5 328	128
1 043	08	3	26	003	Bad Dürheim	62,09	11 549	5 217	186
1 044	09	2	73	111	Abensberg	60,28	11 542	5 793	191
1 045	09	2	77	138	Pfarrkirchen	52,26	11 536	5 554	221
1 046	09	5	71	136	Dinkelsbühl	75,13	11 515	5 507	153
1 047	14	1	81	260	Marlenberg	73,31	11 498	5 618	157
1 048	03	1	53	013	Vienenburg	71,14	11 487	5 519	161
1 049	09	2	71	141	Osterhofen	111,14	11 458	5 541	103
1 050	12	0	72	168	Jüterbog	101,55	11 440	5 506	113
1 051	09	6	77	131	Gemünden a. Main	75,08	11 416	5 570	152
1 052	08	2	25	109	Walldürn	105,88	11 404	5 569	108
1 053	08	4	35	034	Markdorf	40,92	11 389	5 581	278
1 054	03	4	59	004	Bad Iburg	36,44	11 371	5 428	312
1 055	06	4	39	004	Geisenheim	40,34	11 357	5 551	282
1 056	09	7	76	117	Lindenberg i. Allgäu	11,85	11 355	5 341	958
1 057	13	0	51	004	Bad Doberan	32,71	11 321	5 401	346
1 058	08	1	17	015	Donzdorf	39,82	11 317	5 611	284
1 059	12	0	70	316	Pritzwalk	46,20	11 317	5 455	245
1 060	08	1	25	102	Weinsberg	22,22	11 299	5 528	509
1 061	03	4	60	003	Dinklage	72,65	11 280	5 691	155
1 062	01	0	60	004	Bad Bramstedt	24,00	11 275	5 336	470
1 063	05	7	54	052	Werther (Westf.)	35,31	11 268	5 540	319
1 064	16	0	74	018	Eisenberg	24,85	11 266	5 292	459
1 065	08	3	17	026	Ettenheim	48,90	11 247	5 506	230
1 066	15	1	71	026	Jessen (Elster)	176,20	11 215	5 433	64
1 067	09	3	75	174	Neutraubling	9,78	11 204	5 564	1 146
1 068	06	4	35	028	Steinau an der Straße	104,95	11 161	5 614	106
1 069	09	3	72	153	Roding	113,94	11 157	5 453	98
1 070	12	0	65	332	Velten	22,98	11 136	5 481	485
1 071	14	1	78	250	Klingenthal/ Sa.	28,66	11 129	5 139	388
1 072	06	5	32	003	Braunfels	47,29	11 114	5 356	235
1 073	14	1	91	220	Lößnitz	19,48	11 062	5 190	568
1 074	08	1	15	024	Holzgerlingen	13,39	11 061	5 540	826

8.1 Fläche, Bevölkerung und Bevölkerungsdichte nach Einwohnergrößenklassen

Lfd. Nr.	Schlüssel- nummer	Stadt	Fläche km 2	Bevölkerung		Ein- wohner je km 2
				insgesamt	männlich	
1 075	08 1 36 042	Lorch	34,29	11 039	5 446	322
1 076	16 0 77 032	Meuselwitz	26,12	11 035	5 265	422
1 077	09 1 87 182	Wasserburg a. Inn	18,80	10 996	5 385	585
1 078	13 0 58 034	Grevesmühlen	52,32	10 976	5 284	210
1 079	08 1 19 084	Welzheim	37,98	10 957	5 356	288
1 080	03 4 56 021	Schüttorf	11,23	10 949	5 334	975
1 081	06 4 39 002	Bad Schwalbach	40,29	10 937	5 151	271
1 082	12 0 64 044	Bad Freienwalde (Oder)	55,80	10 936	5 257	196
1 083	08 1 18 070	Steinheim an der Murr	23,20	10 923	5 480	471
1 084	13 0 54 013	Boizenburg/ Elbe	48,10	10 913	5 348	227
1 085	12 0 65 356	Zehdenick	50,72	10 904	5 413	215
1 086	08 4 17 025	Haigerloch	76,45	10 883	5 393	142
1 087	09 3 76 119	Burglengenfeld	82,84	10 883	5 272	131
1 088	06 4 40 023	Rosbach v.d. Höhe	45,33	10 831	5 341	239
1 089	08 2 35 006	Altensteig	53,22	10 829	5 270	203
1 090	08 4 17 044	Meßstetten	76,82	10 820	5 430	141
1 091	09 2 74 184	Vilsbiburg	68,89	10 815	5 235	157
1 092	07 1 32 006	Betzdorf	9,57	10 763	5 182	1 125
1 093	09 7 73 144	Lauingen (Donau)	44,29	10 753	5 098	243
1 094	05 5 58 008	Billerbeek	90,92	10 719	5 248	118
1 095	14 1 88 220	Oelsnitz/ Erzgeb.	19,77	10 718	5 138	542
1 096	08 3 26 005	Blumberg	98,58	10 695	5 323	108
1 097	09 4 78 165	Staffelstein	99,41	10 661	5 151	107
1 098	12 0 62 124	Elsterwerda	40,55	10 656	5 083	263
1 099	05 5 54 032	Isselburg	42,73	10 644	5 236	249
1 100	08 1 18 007	Besigheim	17,01	10 623	5 087	625
1 101	15 3 63 117	Tangermünde	22,00	10 610	5 089	482
1 102	08 3 17 034	Gengenbach	61,91	10 603	4 925	171
1 103	03 2 56 025	Rehburg-Loccum	99,91	10 602	5 206	106
1 104	09 4 79 169	Wunsiedel	54,89	10 600	5 110	193
1 105	09 6 77 157	Marktheidenfeld	35,66	10 593	5 136	297
1 106	03 3 57 051	Visselehövede	158,81	10 559	5 214	66
1 107	08 1 25 056	Lauffen am Neckar	22,63	10 559	5 116	467
1 108	03 2 57 028	Obernkirchen	32,48	10 549	5 078	325
1 109	09 1 82 125	Miesbach	32,43	10 545	5 036	325
1 110	15 2 61 045	Querfurt	52,01	10 534	5 058	203
1 111	08 3 17 153	Rheinau	73,43	10 531	5 271	143
1 112	09 4 75 162	Rehau	80,33	10 526	5 026	131
1 113	09 2 76 148	Zwiesel	41,15	10 513	5 121	255
1 114	13 0 53 087	Teterow	47,16	10 478	5 091	222
1 115	09 2 72 151	Waldkirchen	80,03	10 468	5 048	131
1 116	05 7 74 028	Lichtenau	192,17	10 461	5 416	54
1 117	06 5 31 010	Laubach	97,01	10 439	5 128	108
1 118	13 0 57 009	Barth	40,65	10 429	4 966	257
1 119	09 1 75 115	Ebersberg	40,83	10 413	5 022	255
1 120	08 1 25 086	Schwaigern	49,50	10 404	5 159	210
1 121	14 1 82 150	Hainichen	48,04	10 359	4 947	216
1 122	12 0 63 208	Nauen	60,35	10 355	5 024	172
1 123	06 5 31 013	Lollar	21,90	10 350	5 156	473
1 124	09 5 73 120	Langenzenn	46,30	10 313	5 060	223
1 125	09 2 77 145	Simbach a. Inn	47,32	10 311	4 947	218
1 126	12 0 73 008	Angermünde	43,01	10 307	4 924	240
1 127	06 5 35 015	Schlitz	142,09	10 281	5 068	72
1 128	14 1 93 520	Wilkau-Haßlau	5,73	10 266	4 731	1 792
1 129	07 1 41 029	Diez	12,44	10 255	5 058	824
1 130	12 0 63 244	Premnitz	11,56	10 236	4 909	885
1 131	09 4 75 136	Helmbrechts	58,65	10 232	4 912	174
1 132	06 4 39 013	Rüdesheim am Rhein	51,45	10 229	4 898	199
1 133	15 1 59 001	Aken (Elbe)	59,89	10 186	4 861	170
1 134	08 1 36 028	Heubach	25,81	10 173	5 020	394
1 135	08 3 15 076	Neuenburg am Rhein	44,12	10 172	5 045	231
1 136	08 2 35 080	Wildberg	56,68	10 153	5 010	179
1 137	06 4 34 010	Steinbach (Taunus)	4,40	10 151	4 895	2 307
1 138	01 0 59 045	Kappeln	43,32	10 128	5 370	234
1 139	01 0 60 092	Wahlstedt	15,74	10 096	4 929	641
1 140	09 7 77 121	Buchloe	36,16	10 092	4 851	279
1 141	08 4 25 071	Laichingen	69,84	10 083	5 019	144
1 142	08 3 26 017	Furtwangen im Schwarzwald	82,57	10 055	5 164	122
1 143	14 1 77 030	Brand-Erbisdorf	24,45	10 047	4 812	411
1 144	16 0 75 073	Neustadt an der Orla	30,93	10 043	4 817	325
1 145	07 1 41 006	Bad Ems	15,36	10 024	4 532	653
1 146	06 4 35 001	Bad Orb	47,78	10 011	4 716	210
zusammen			30 954,93	7 347 635	3 575 584	237

8.1 Fläche, Bevölkerung und Bevölkerungsdichte nach Einwohnergrößenklassen

Lfd. Nr.	Schlüssel- nummer	Stadt	Fläche km 2	Bevölkerung		Ein- wohner je km 2
				insgesamt	männlich	
455 Städte mit 5 000 bis unter 10 000 Einwohnern						
1 147	14 2 87 370	Sebnitz	24,72	9 989	4 685	404
1 148	07 1 43 032	Höhr-Grenzhausen	15,88	9 985	4 750	629
1 149	01 0 55 033	Oldenburg in Holstein	39,66	9 984	4 770	252
1 150	05 5 58 036	Olfen	52,42	9 936	4 907	190
1 151	09 3 77 154	Tirschenreuth	97,15	9 934	4 739	102
1 152	09 6 76 139	Miltenberg	60,18	9 933	4 832	165
1 153	03 4 59 017	Fürstenau	78,62	9 930	4 880	126
1 154	09 2 78 118	Bogen	49,72	9 921	4 947	200
1 155	09 3 76 141	Maxhütte-Haidhof	34,71	9 907	4 928	285
1 156	08 4 37 076	Mengen	49,78	9 901	4 850	199
1 157	03 3 54 018	Lüchow (Wendland)	89,11	9 837	4 694	110
1 158	16 0 65 003	Bad Frankenhausen/ Kyffhäuser	56,55	9 834	4 703	174
1 159	05 7 62 012	Borgentreich	138,56	9 743	4 965	70
1 160	03 2 54 014	Elze	47,59	9 737	4 722	205
1 161	06 6 36 001	Bad Sooden-Allendorf	73,52	9 680	4 548	132
1 162	05 3 58 044	Nideggen	64,98	9 675	4 755	149
1 163	12 0 68 264	Kyritz	68,60	9 640	4 730	141
1 164	05 7 66 060	Schlieder-Schwalenberg	60,07	9 636	4 745	160
1 165	05 7 66 012	Barntrop	59,46	9 616	4 671	162
1 166	09 3 72 126	Furth i. Wald	67,10	9 598	4 623	143
1 167	14 3 75 180	Waldheim	23,81	9 589	4 590	403
1 168	08 3 35 022	Engen	70,53	9 552	4 580	135
1 169	07 3 33 019	Eisenberg (Pfalz)	18,71	9 525	4 740	509
1 170	09 6 75 174	Volkach	60,43	9 500	4 761	157
1 171	08 4 26 097	Riedlingen	64,97	9 499	4 609	146
1 172	13 0 53 013	Bützow	33,51	9 479	4 505	283
1 173	06 5 33 013	Runkel	43,72	9 447	4 582	216
1 174	06 5 34 016	Neustadt (Hessen)	56,89	9 431	4 730	166
1 175	06 5 34 021	Wetter (Hessen)	104,56	9 429	4 685	90
1 176	06 6 36 011	Sontra	111,29	9 418	4 663	85
1 177	15 1 71 023	Gräfenhainichen	41,55	9 414	4 462	227
1 178	12 0 67 036	Beeskow	77,10	9 403	4 520	122
1 179	06 4 33 004	Gernsheim	40,11	9 399	4 668	234
1 180	07 1 37 226	Vallendar	13,22	9 387	4 211	710
1 181	15 1 51 009	Coswig (Anhalt)	21,70	9 383	4 435	432
1 182	07 3 35 022	Landstuhl	15,35	9 376	4 393	611
1 183	08 1 16 070	Weilheim an der Teck	26,51	9 366	4 644	353
1 184	14 2 85 090	Gröditz	7,80	9 363	4 579	1 200
1 185	01 0 54 151	Westerland	10,46	9 362	4 315	895
1 186	16 0 74 041	Hermisdorf	7,53	9 361	4 560	1 243
1 187	09 7 74 121	Burgau	25,92	9 342	4 611	360
1 188	13 0 52 050	Malchin	39,44	9 330	4 513	237
1 189	07 1 33 052	Kirn	16,52	9 302	4 436	563
1 190	01 0 56 002	Barmstedt	17,16	9 297	4 473	542
1 191	09 3 71 113	Auerbach i.d. OPf.	70,24	9 296	4 376	132
1 192	06 4 40 019	Ortenberg	54,70	9 276	4 597	170
1 193	09 1 71 132	Töging a. Inn	13,72	9 245	4 391	674
1 194	14 1 88 260	Zwönitz	34,13	9 214	4 420	270
1 195	09 6 76 122	Erlenbach a. Main	15,70	9 202	4 584	586
1 196	06 4 37 001	Bad König	46,73	9 193	4 458	197
1 197	08 1 16 081	Aichtal	23,64	9 178	4 577	388
1 198	16 0 75 098	Schleiz	73,69	9 163	4 356	124
1 199	05 5 66 088	Tecklenburg	70,31	9 159	4 487	130
1 200	01 0 55 021	Heiligenhafen	18,12	9 119	4 364	503
1 201	16 0 76 079	Weida	12,58	9 117	4 372	725
1 202	14 1 78 170	Falkenstein/ Vogtl.	16,96	9 100	4 205	537
1 203	03 3 55 009	Bleckede	139,71	9 084	4 475	65
1 204	09 2 72 120	Grafenau	63,80	9 064	4 448	142
1 205	08 2 35 008	Bad Liebenzell	33,80	9 049	4 317	268
1 206	12 0 62 224	Herzberg/Elster	44,46	9 041	4 374	203
1 207	09 4 75 156	Naïla	37,05	9 037	4 334	244
1 208	03 4 59 015	Dissen am Teutoburger Wald	31,90	9 010	4 409	282
1 209	05 7 62 040	Willebadessen	128,13	8 959	4 501	70
1 210	05 9 54 004	Breckerfeld	58,68	8 892	4 375	152
1 211	09 5 71 165	Heilsbronn	62,21	8 882	4 327	143
1 212	03 4 56 014	Neuenhaus	31,31	8 867	4 359	283
1 213	03 4 61 004	Elsfleth	115,15	8 852	4 489	77
1 214	09 6 76 145	Obernburg a. Main	24,82	8 820	4 379	355
1 215	09 1 86 122	Geisenfeld	88,35	8 817	4 413	100
1 216	03 1 56 003	Bad Sachsa	33,13	8 804	4 130	266

8.1 Fläche, Bevölkerung und Bevölkerungsdichte nach Einwohnergrößenklassen

Lfd. Nr.	Schlüssel- nummer	Stadt	Fläche km 2	Bevölkerung		Ein- wohner je km 2
				insgesamt	männlich	
1 217	08 1 25 069	Neuenstadt am Kocher	41,18	8 788	4 405	213
1 218	08 4 36 008	Aulendorf	52,36	8 777	4 277	168
1 219	03 3 60 002	Bad Bevensen	47,99	8 767	3 875	183
1 220	07 1 32 117	Wissen	34,88	8 766	4 267	251
1 221	06 4 40 017	Niddatal	40,24	8 732	4 328	217
1 222	08 4 37 078	Meßkirch	76,22	8 711	4 235	114
1 223	14 1 88 160	Lugau/ Erzgeb.	6,32	8 681	4 200	1 374
1 224	08 3 16 017	Herbolzheim	35,48	8 679	4 291	245
1 225	06 6 32 009	Heringen (Werra)	61,18	8 668	4 353	142
1 226	07 3 35 038	Ramstein-Miesenbach	43,02	8 658	4 233	201
1 227	14 3 74 020	Bad Dübén	24,52	8 657	4 249	353
1 228	09 1 71 125	Neuötting	25,86	8 643	3 937	334
1 229	14 1 88 240	Thalheim/ Erzgeb.	10,92	8 640	4 234	791
1 230	14 3 79 260	Groitzsch	70,05	8 609	4 222	123
1 231	07 1 31 006	Bad Breisig	19,94	8 600	4 102	431
1 232	08 1 36 050	Oberkochen	23,56	8 592	4 196	365
1 233	09 2 76 144	Viechtach	62,49	8 573	4 230	137
1 234	08 3 16 012	Endingen am Kaiserstuhl	26,72	8 555	4 174	320
1 235	14 3 79 460	Markranstädt	33,74	8 537	4 119	253
1 236	08 3 16 020	Kenzingen	36,93	8 526	4 072	231
1 237	09 4 75 168	Schwarzenbach a.d. Saale	58,81	8 514	4 072	145
1 238	15 2 68 011	Hohenmölsen	16,56	8 514	4 065	514
1 239	03 3 54 004	Dannenberg (Elbe)	76,27	8 510	4 110	112
1 240	14 2 90 080	Dippoldiswalde	51,21	8 509	4 083	166
1 241	14 3 75 070	Hartha	37,17	8 507	4 039	229
1 242	09 2 75 124	Griesbach i. Rottal	70,19	8 503	4 054	121
1 243	14 1 93 160	Kirchberg	16,00	8 476	3 863	530
1 244	05 7 54 004	Borgholzhausen	55,84	8 463	4 178	152
1 245	09 4 71 140	Hallstadt	14,52	8 448	4 159	582
1 246	06 6 34 007	Gudensberg	46,50	8 440	4 111	182
1 247	15 3 63 089	Osterburg (Altmark)	40,03	8 429	3 993	211
1 248	14 1 78 540	Rodewisch	26,88	8 407	3 921	313
1 249	07 2 33 501	Daun	48,97	8 401	4 047	172
1 250	13 0 52 074	Stavenhagen, Reuterstadt	40,78	8 329	4 064	204
1 251	14 3 75 160	Roßwein	29,14	8 328	3 957	286
1 252	08 3 37 066	Laufenburg (Baden)	23,58	8 325	4 059	353
1 253	03 1 55 005	Hardeggen	83,86	8 314	4 052	99
1 254	09 7 73 182	Wertingen	51,86	8 298	4 138	160
1 255	07 3 34 013	Kandel	26,64	8 292	4 043	311
1 256	08 1 15 048	Waldenbuch	22,70	8 267	4 071	364
1 257	03 3 52 022	Hemmoor	45,08	8 213	4 006	182
1 258	15 2 61 033	Leuna	12,69	8 205	4 122	647
1 259	12 0 66 320	Vetschau	18,09	8 203	4 079	453
1 260	05 9 58 028	Medebach	126,05	8 200	4 043	65
1 261	16 0 73 005	Bad Blankenburg	35,57	8 197	3 940	230
1 262	08 1 36 045	Neresheim	118,56	8 191	4 157	69
1 263	16 0 74 044	Kahla	7,97	8 189	3 973	1 027
1 264	09 3 76 149	Nittenau	93,13	8 175	4 105	88
1 265	14 3 83 020	Bad Lausick	57,53	8 142	3 905	142
1 266	13 0 62 012	Eggesin	87,99	8 136	4 099	92
1 267	14 3 75 090	Leisnig	29,98	8 132	3 867	271
1 268	09 6 72 135	Münnerstadt	93,12	8 129	4 058	87
1 269	08 1 25 063	Möckmühl	49,60	8 122	4 113	164
1 270	09 3 75 148	Hemau	122,30	8 106	4 076	66
1 271	09 7 74 143	Ichenhausen	34,23	8 104	4 023	237
1 272	08 4 26 014	Bad Schussenried	55,01	8 092	3 876	147
1 273	09 6 77 114	Arnstein	112,17	8 092	4 038	72
1 274	07 3 31 055	Osthofen	18,63	8 088	3 902	434
1 275	07 3 37 005	Bad Bergzabern	10,71	8 086	3 761	755
1 276	09 3 73 112	Berching	131,13	8 085	3 952	62
1 277	01 0 61 049	Kellinghusen	18,81	8 066	3 868	429
1 278	07 1 37 069	Mendig	23,79	8 052	3 973	338
1 279	09 1 76 114	Beilngries	100,12	8 037	3 998	80
1 280	01 0 62 061	Reinfeld (Holstein)	17,36	8 033	3 896	463
1 281	06 5 35 009	Homberg (Ohm)	88,02	8 024	4 065	91
1 282	09 7 79 201	Rain	77,11	8 005	3 907	104
1 283	08 4 26 087	Ochsenhausen	59,96	8 003	3 962	133
1 284	09 3 76 147	Neunburg vorm Wald	110,37	7 998	3 972	72
1 285	14 3 79 750	Zwenkau	36,72	7 984	3 856	217
1 286	14 1 82 350	Rochlitz	23,72	7 972	3 765	336
1 287	06 6 36 004	Großalmerode	37,62	7 961	3 856	212
1 288	13 0 55 020	Friedland	53,93	7 935	3 950	147
1 289	06 6 35 021	Waldeck	115,73	7 918	4 006	68

8.1 Fläche, Bevölkerung und Bevölkerungsdichte nach Einwohnergrößenklassen

Lfd. Nr.	Schlüssel- nummer	Stadt	Fläche km 2	Bevölkerung		Ein- wohner je km 2
				insgesamt	männlich	
1 290	09 3 77 158	Waldsassen	66,55	7 912	3 778	119
1 291	12 0 62 092	Doberlug-Kirchhain	48,18	7 896	3 888	164
1 292	14 1 91 180	Johanngeorgenstadt	29,60	7 894	3 738	267
1 293	14 1 78 680	Treuen	26,37	7 888	3 722	299
1 294	12 0 66 296	Schwarzheide/N.L.	33,22	7 881	3 948	237
1 295	14 2 72 390	Wilthen	17,06	7 879	3 768	462
1 296	13 0 56 041	Malchow	44,60	7 856	3 791	176
1 297	14 1 78 290	Lengenfeld	30,71	7 805	3 704	254
1 298	14 3 79 360	Kitzscher	18,04	7 805	4 137	433
1 299	08 3 17 146	Zell am Harmersbach	36,44	7 775	3 752	213
1 300	12 0 69 020	Belzig	37,14	7 769	3 709	209
1 301	06 5 31 017	Staufenberg	28,11	7 767	3 837	276
1 302	08 1 18 021	Großbottwar	25,85	7 747	3 883	300
1 303	08 2 36 043	Neuenbürg	28,17	7 651	3 720	272
1 304	08 3 36 045	Kandern	62,27	7 650	3 651	123
1 305	09 3 72 171	Waldmünchen	101,16	7 634	3 686	75
1 306	07 3 40 038	Rodalben	15,69	7 620	3 782	486
1 307	09 3 73 126	Freystadt	80,56	7 556	3 862	94
1 308	09 3 74 162	Vohenstrauß	74,06	7 547	3 606	102
1 309	09 3 77 141	Mitterteich	39,44	7 547	3 661	191
1 310	13 0 54 081	Neustadt-Glewe	93,92	7 542	3 727	80
1 311	01 0 51 074	Meldorf	21,28	7 531	3 567	354
1 312	15 3 64 003	Ballenstedt	43,25	7 507	3 583	174
1 313	07 3 37 501	Annweiler am Trifels	39,87	7 497	3 666	188
1 314	09 6 74 130	Ebern	95,02	7 496	3 700	79
1 315	07 1 32 050	Herdorf	18,01	7 489	3 715	416
1 316	06 6 34 017	Neukirchen	66,26	7 482	3 670	113
1 317	08 2 16 024	Kuppenheim	18,08	7 473	3 664	413
1 318	14 1 82 330	Penig	14,47	7 465	3 521	516
1 319	06 4 40 009	Gedern	75,24	7 424	3 686	99
1 320	14 1 78 330	Markneukirchen	36,93	7 420	3 543	201
1 321	09 7 73 136	Gundelfingen a.d. Donau	53,97	7 417	3 626	137
1 322	09 2 72 118	Freyung	48,58	7 409	3 479	153
1 323	09 3 76 170	Teublitz	38,17	7 407	3 358	194
1 324	07 1 40 144	Simmern/ Hunsrück	11,96	7 398	3 478	619
1 325	08 1 25 039	Gundelsheim	38,45	7 393	3 572	192
1 326	03 4 59 010	Bersenbrück	42,53	7 391	3 313	174
1 327	12 0 66 052	Calau	14,94	7 383	3 557	494
1 328	01 0 54 088	Niebüll	30,63	7 382	3 435	241
1 329	07 1 37 228	Weißenthurm	3,99	7 381	3 369	1 850
1 330	16 0 72 013	Neuhaus a. Rennweg	22,69	7 370	3 511	325
1 331	03 1 55 009	Moringen	82,25	7 369	3 358	90
1 332	16 0 71 003	Bad Berka	51,59	7 368	3 520	143
1 333	07 3 33 039	Kirchheimbolanden	26,36	7 349	3 536	279
1 334	16 0 63 066	Ruhla	38,50	7 346	3 464	191
1 335	14 1 73 190	Oberlungwitz	14,84	7 339	3 487	495
1 336	13 0 51 042	Kühlungsborn	15,96	7 338	3 517	460
1 337	14 3 79 230	Geithain	30,18	7 320	3 436	243
1 338	15 3 63 116	Tangerhütte	31,17	7 314	3 583	235
1 339	16 0 62 002	Bleicherode	20,44	7 314	3 515	358
1 340	08 1 28 014	Boxberg	101,76	7 303	3 588	72
1 341	08 2 37 019	Dornstetten	24,21	7 301	3 581	302
1 342	09 6 72 113	Bad Brückenau	23,74	7 288	3 353	307
1 343	06 4 37 004	Breuberg	30,76	7 287	3 571	237
1 344	13 0 52 003	Altentreptow	52,83	7 284	3 515	138
1 345	09 2 74 176	Rottenburg a.d. Laaber	90,15	7 277	3 608	81
1 346	07 2 33 026	Geroßstein	64,33	7 273	3 536	113
1 347	16 0 65 002	Artern/Unstrut	24,05	7 269	3 499	302
1 348	08 2 35 033	Bad Herrenalb	33,03	7 267	3 334	220
1 349	15 2 61 039	Mücheln (Geiseltal)	33,50	7 261	3 503	217
1 350	08 1 28 126	Weikersheim	80,95	7 260	3 559	90
1 351	09 3 72 137	Kötzting	62,17	7 255	3 606	117
1 352	08 2 36 033	Knittlingen	26,33	7 248	3 570	275
1 353	13 0 54 037	Grabow	47,68	7 240	3 443	152
1 354	08 3 15 108	Staufen im Breisgau	23,26	7 237	3 415	311
1 355	15 3 62 073	Debisfelde	95,60	7 230	3 584	76
1 356	13 0 62 056	Strasburg (Uckermark)	86,82	7 222	3 535	83
1 357	08 3 26 027	Hüfingen	58,53	7 221	3 645	123
1 358	07 2 31 008	Bernkastel-Kues	23,66	7 220	3 392	305
1 359	06 6 33 014	Immenhausen	28,53	7 218	3 549	253
1 360	13 0 60 049	Lübz	31,02	7 188	3 461	232
1 361	09 5 71 166	Herrieden	81,71	7 187	3 580	88
1 362	08 3 15 070	Löffingen	88,02	7 166	3 569	81

8.1 Fläche, Bevölkerung und Bevölkerungsdichte nach Einwohnergrößenklassen

Lfd. Nr.	Schlüssel- nummer	Stadt	Fläche km 2	Bevölkerung		Ein- wohner je km 2
				insgesamt	männlich	
1 363	06 4 37 002	Beerfelden	71,18	7 155	3 593	101
1 364	05 7 62 028	Nieheim	79,82	7 114	3 564	89
1 365	08 4 25 108	Scheiklingen	75,24	7 092	3 636	94
1 366	14 2 92 290	Lauta	16,68	7 090	3 478	425
1 367	07 1 43 062	Ransbach-Baumbach	12,14	7 041	3 481	580
1 368	09 5 76 122	Greding	103,81	7 037	3 493	68
1 369	15 3 63 047	Havelberg	56,48	7 033	3 445	125
1 370	06 6 35 020	Volkmarsen	67,47	7 029	3 507	104
1 371	16 0 75 062	Lobenstein, Moorbad	41,96	7 019	3 419	167
1 372	09 6 78 134	Gerolzhofen	18,34	7 003	3 389	382
1 373	15 2 61 008	Braunsbedra	29,46	6 982	3 371	237
1 374	16 0 71 008	Blankenhain	106,45	6 978	3 375	66
1 375	08 2 37 002	Alpirsbach	64,55	6 966	3 408	108
1 376	09 4 78 116	Burgkunstadt	40,59	6 964	3 247	172
1 377	09 4 71 185	Scheßlitz	94,87	6 963	3 500	73
1 378	09 6 73 141	Bad Königshofen i. Grabfeld	69,52	6 946	3 413	100
1 379	08 2 26 065	Rauenberg	11,12	6 914	3 411	622
1 380	09 3 74 124	Grafenwöhr	216,26	6 874	3 441	32
1 381	14 1 77 340	Oederan	29,49	6 864	3 221	233
1 382	14 2 86 260	Neugersdorf	5,53	6 833	3 260	1 236
1 383	15 3 69 016	Ilsenburg (Harz)	42,54	6 833	3 344	161
1 384	08 3 17 040	Haslach im Kinzigtal	18,70	6 822	3 274	365
1 385	08 1 18 010	Bönnigheim	20,14	6 815	3 404	338
1 386	06 6 34 024	Spangenberg	97,70	6 799	3 398	70
1 387	09 4 79 112	Arzberg	43,19	6 785	3 239	157
1 388	06 6 33 029	Zierenberg	86,53	6 783	3 390	78
1 389	12 0 72 476	Zossen	28,60	6 761	3 266	236
1 390	08 4 37 031	Gammertingen	52,97	6 758	3 333	128
1 391	08 3 16 010	Elzach	75,28	6 728	3 353	89
1 392	08 3 17 110	Renchen	32,09	6 710	3 256	209
1 393	14 2 92 180	Großbrönsdorf	19,12	6 709	3 230	351
1 394	09 6 75 117	Dettelbach	60,94	6 694	3 323	110
1 395	08 1 25 007	Bad Wimpfen	19,38	6 670	3 297	344
1 396	09 1 86 158	Vohburg a.d. Donau	45,21	6 653	3 381	147
1 397	06 4 40 021	Reichelsheim (Wetterau)	27,60	6 641	3 333	241
1 398	14 2 92 430	Pulsnitz	16,69	6 631	3 173	397
1 399	14 2 80 280	Nossen	29,24	6 627	3 138	227
1 400	09 4 74 121	Ebermannstadt	49,97	6 624	3 335	133
1 401	16 0 63 076	Treffurt	54,76	6 596	3 317	120
1 402	09 4 73 158	Rodach b. Coburg	77,66	6 589	3 186	85
1 403	09 7 74 155	Leipheim	32,14	6 585	3 341	205
1 404	08 3 36 103	Zell im Wiesental	36,13	6 572	3 222	182
1 405	01 0 58 117	Nortorf	12,74	6 567	3 152	515
1 406	03 4 62 003	Esens	21,68	6 561	3 080	303
1 407	07 1 33 501	Bad Sobernheim	54,06	6 552	3 150	121
1 408	14 2 80 210	Lommatzsch	66,47	6 549	3 095	99
1 409	13 0 58 028	Gadebusch	47,66	6 534	3 254	137
1 410	08 4 25 028	Dietenheim	18,76	6 524	3 281	348
1 411	07 1 34 010	Birkenfeld	13,58	6 520	3 313	480
1 412	14 3 83 220	Naunhof	31,37	6 516	3 149	208
1 413	14 1 78 010	Adorf	39,60	6 501	3 011	164
1 414	16 0 62 005	Ellrich	69,42	6 499	3 211	94
1 415	08 3 37 022	Bonndorf im Schwarzwald	76,03	6 494	3 143	85
1 416	12 0 64 512	Wriezen	18,39	6 494	3 127	353
1 417	06 4 31 022	Zwingenberg	5,66	6 493	3 171	1 147
1 418	03 2 55 034	Stadtoisdorf	24,86	6 457	3 018	260
1 419	16 0 76 061	Ronneburg	19,19	6 455	3 085	336
1 420	01 0 59 113	Glücksburg (Ostsee)	39,70	6 444	3 003	162
1 421	09 2 78 123	Geiselhoring	99,97	6 443	3 164	64
1 422	16 0 68 034	Kölleda	31,22	6 424	3 098	206
1 423	08 2 36 038	Maulbronn	25,44	6 411	3 175	252
1 424	15 3 58 017	Gommern	19,74	6 405	3 019	324
1 425	16 0 74 094	Stadtroda	16,81	6 401	3 169	381
1 426	12 0 62 128	Falkenberg/Elster	19,04	6 394	3 092	336
1 427	05 5 66 024	Horstmar	44,75	6 387	3 181	143
1 428	07 3 37 020	Edenkoben	17,91	6 383	3 080	356
1 429	14 1 91 120	Eibenstock	66,17	6 380	3 032	96
1 430	12 0 71 304	Peitz	13,37	6 377	3 351	477
1 431	08 4 15 073	Trochtelfingen	79,15	6 375	3 173	81
1 432	09 3 71 156	Vilseck	64,70	6 374	3 024	99
1 433	06 6 31 010	Gersfeld (Rhön)	89,37	6 332	3 132	71
1 434	09 6 73 142	Mellrichstadt	55,78	6 328	3 151	113
1 435	09 5 71 214	Wassertrüdingen	53,58	6 326	3 082	118

8.1 Fläche, Bevölkerung und Bevölkerungsdichte nach Einwohnergrößenklassen

Lfd. Nr.	Schlüssel- nummer	Stadt	Fläche km 2	Bevölkerung		Ein- wohner je km 2
				insgesamt	männlich	
1 436	03 2 55 003	Bodenwerder	28,92	6 317	3 015	218
1 437	15 3 70 059	Klötze	61,46	6 312	3 041	103
1 438	12 0 69 632	Treuenbrietzen	75,05	6 304	3 019	84
1 439	09 7 74 185	Thannhausen	20,03	6 303	3 045	315
1 440	07 3 39 049	Oppenheim	7,09	6 290	3 015	887
1 441	09 3 73 151	Parsberg	57,31	6 286	3 101	110
1 442	07 1 32 501	Altenkirchen (Westerwald)	11,00	6 272	2 902	570
1 443	08 1 25 008	Beilstein	25,26	6 265	3 023	248
1 444	03 4 52 020	Norderney	26,29	6 261	2 722	238
1 445	09 5 72 115	Baiersdorf	11,77	6 258	3 136	532
1 446	07 3 39 019	Gau-Algesheim	13,99	6 256	3 011	447
1 447	09 3 71 127	Hirschau	74,58	6 256	3 089	84
1 448	16 0 73 042	Königsee	31,48	6 251	3 036	199
1 449	03 3 52 046	Otterndorf	33,54	6 244	2 988	186
1 450	09 3 76 144	Nabburg	62,43	6 238	3 026	100
1 451	14 3 83 070	Colditz	33,48	6 208	2 923	185
1 452	07 2 31 124	Traben-Trarbach	31,35	6 183	2 908	197
1 453	09 6 76 134	Klingenberg a. Main	21,14	6 180	3 045	292
1 454	08 1 27 075	Schrozberg	105,20	6 169	3 071	59
1 455	06 6 33 010	Griebenstein	49,85	6 167	3 068	124
1 456	09 6 74 221	Zeil a. Main	35,75	6 156	3 046	172
1 457	14 3 79 080	Böhlen	18,55	6 154	2 900	332
1 458	16 0 66 069	Steinbach-Hallenberg, Kurort	22,63	6 147	2 999	272
1 459	09 1 83 129	Neumarkt-Sankt Veit	61,08	6 115	3 045	100
1 460	08 3 27 018	Geisingen	73,74	6 112	3 002	83
1 461	16 0 67 053	Ohrdruf	39,75	6 088	2 958	153
1 462	13 0 56 057	Röbel/Müritz	30,15	6 076	2 987	202
1 463	08 3 17 145	Wolfach	67,99	6 070	2 975	89
1 464	03 1 58 027	Schöppenstedt	39,65	6 068	2 923	153
1 465	13 0 60 061	Plau am See	77,49	6 060	2 939	78
1 466	09 3 74 139	Neustadt a.d. Waldnaab	9,93	6 059	2 882	610
1 467	09 5 75 168	Uffenheim	59,46	6 055	2 878	102
1 468	08 1 26 058	Neuenstein	47,85	6 050	3 068	126
1 469	08 3 25 012	Dornhan	44,92	6 048	3 013	135
1 470	12 0 67 480	Storkow	33,80	6 048	2 939	179
1 471	08 1 25 038	Güglingen	16,22	6 046	3 030	373
1 472	13 0 53 047	Laage	37,42	6 042	3 035	161
1 473	08 4 17 054	Rosenfeld	51,11	6 037	3 035	118
1 474	01 0 51 072	Marne	4,91	6 032	2 845	1 229
1 475	12 0 69 016	Beelitz	49,04	6 025	3 000	123
1 476	07 2 35 125	Schweich	31,09	6 022	2 884	194
1 477	09 3 74 168	Windischeschenbach	36,38	6 018	2 930	165
1 478	07 2 35 118	Saarburg	20,35	6 009	2 915	295
1 479	09 1 72 122	Laufen	35,35	5 999	2 860	170
1 480	03 1 53 003	Braunlage	21,70	5 998	2 830	276
1 481	12 0 64 316	Müncheberg	72,74	5 992	3 121	82
1 482	08 1 28 064	Külsheim	81,46	5 986	3 055	73
1 483	07 2 35 045	Hermeskeil	30,85	5 979	2 894	194
1 484	16 0 69 043	Schleusingen	36,81	5 964	2 894	162
1 485	16 0 69 012	Eisfeld	46,90	5 960	2 916	127
1 486	08 3 26 006	Bräunlingen	62,11	5 957	2 984	96
1 487	08 1 16 046	Neuffen	17,45	5 939	2 899	340
1 488	14 2 87 390	Stolpen	60,87	5 928	2 884	97
1 489	09 7 73 139	Höchstädt a.d. Donau	37,46	5 924	2 958	158
1 490	08 4 17 022	Geislingen	31,95	5 922	2 960	185
1 491	03 4 57 002	Borkum	30,74	5 921	2 663	193
1 492	06 6 35 008	Diemelstadt	82,58	5 894	3 000	71
1 493	15 2 56 004	Bad Kösen	35,71	5 877	2 830	165
1 494	16 0 77 028	Lucka	13,01	5 877	2 829	452
1 495	07 1 43 206	Bad Marienberg (Westerwald)	10,05	5 872	2 843	584
1 496	01 0 55 008	Burg auf Fehmarn	14,48	5 866	2 751	405
1 497	15 3 55 053	Wanzleben	44,64	5 865	2 847	131
1 498	14 1 82 260	Lunzenau	26,90	5 864	2 810	218
1 499	09 3 73 121	Dietfurt a.d. Altmühl	78,84	5 862	2 944	74
1 500	07 1 38 041	Linz am Rhein	17,98	5 861	2 812	326
1 501	07 1 43 308	Westerburg	18,47	5 850	2 864	317
1 502	09 7 79 155	Harburg (Schwaben)	73,17	5 847	2 934	80
1 503	08 3 26 060	Triberg im Schwarzwald	33,32	5 831	2 812	175
1 504	09 5 71 226	Windsbach	68,15	5 825	3 007	85
1 505	08 2 25 075	Osterburken	47,32	5 820	2 908	123
1 506	06 6 33 025	Trendelburg	69,35	5 817	2 813	84
1 507	07 1 38 004	Bad Hönningen	20,09	5 780	2 777	288
1 508	07 3 36 055	Kusel	14,38	5 778	2 776	402

8.1 Fläche, Bevölkerung und Bevölkerungsdichte nach Einwohnergrößenklassen

Lfd. Nr.	Schlüssel- nummer	Stadt	Fläche km 2	Bevölkerung		Ein- wohner je km 2
				insgesamt	männlich	
1 509	06 5 32 016	Leun	28,66	5 764	2 839	201
1 510	14 1 71 080	Ehrenfriedersdorf	15,86	5 753	2 741	363
1 511	09 4 75 169	Schwarzenbach a. Wald	36,66	5 723	2 799	156
1 512	14 2 86 410	Seifhennersdorf	19,13	5 716	2 713	299
1 513	08 1 26 039	Ingelfingen	46,47	5 702	2 822	123
1 514	16 0 67 019	Friedrichroda	18,46	5 701	2 673	309
1 515	07 3 33 502	Rockenhausen	36,84	5 696	2 791	155
1 516	06 6 35 004	Battenberg (Eder)	64,73	5 693	2 881	88
1 517	06 6 33 018	Naumburg	66,29	5 691	2 810	86
1 518	09 4 71 220	Schlüsselfeld	70,22	5 689	2 806	81
1 519	08 2 35 032	Halberbach	28,92	5 683	2 835	197
1 520	14 1 78 150	Elsterberg	25,07	5 680	2 687	227
1 521	01 0 57 048	Lützenburg	6,15	5 658	2 677	920
1 522	03 2 57 032	Rodenberg	15,60	5 650	2 805	362
1 523	09 2 73 164	Riedenburg	100,58	5 644	2 804	56
1 524	07 1 35 020	Cochem	21,22	5 640	2 883	266
1 525	09 7 79 228	Wending	31,69	5 614	2 719	177
1 526	03 2 54 018	Gronau (Leine)	20,72	5 612	2 674	271
1 527	08 1 28 082	Niederstetten	104,08	5 611	2 883	54
1 528	09 1 89 152	Tittmoning	72,11	5 601	2 757	78
1 529	08 2 26 091	Waibstadt	25,57	5 600	2 774	219
1 530	08 3 15 133	Vogtsburg im Kaiserstuhl	37,39	5 592	2 781	150
1 531	09 6 74 133	Eltmann	39,99	5 591	2 784	140
1 532	06 4 40 015	Münzenberg	31,63	5 586	2 789	177
1 533	14 2 92 020	Bernsdorf	25,99	5 572	2 739	214
1 534	08 3 17 041	Hausach	36,07	5 568	2 727	154
1 535	12 0 61 320	Luckau	18,95	5 557	2 642	293
1 536	09 4 72 179	Pottenstein	73,26	5 541	2 772	76
1 537	07 2 32 296	Prüm	22,78	5 529	2 686	243
1 538	08 2 25 001	Adelsheim	43,84	5 511	2 865	126
1 539	07 1 38 012	Dierdorf	31,90	5 509	2 787	173
1 540	06 6 34 018	Niedenstein	30,61	5 508	2 768	180
1 541	08 1 27 043	Ilshofen	54,88	5 489	2 759	100
1 542	09 5 71 174	Leutershausen	84,11	5 469	2 706	65
1 543	09 3 76 153	Pfreimd	51,47	5 455	2 771	106
1 544	14 2 92 600	Wittichenau	62,23	5 429	2 698	87
1 545	07 1 37 089	Polch	28,70	5 422	2 698	189
1 546	14 1 91 190	Lauter/ Sa.	21,54	5 401	2 585	251
1 547	07 1 43 229	Hachenburg	21,43	5 398	2 545	252
1 548	14 2 90 010	Altenberg	67,46	5 383	2 671	80
1 549	16 0 72 019	Steinach	26,35	5 378	2 579	204
1 550	08 4 35 036	Meersburg	12,03	5 375	2 523	447
1 551	13 0 54 117	Wittenburg	46,25	5 370	2 644	116
1 552	08 3 37 106	Stühlingen	93,20	5 362	2 695	58
1 553	06 4 31 015	Lindenfels	21,09	5 342	2 545	253
1 554	09 3 77 116	Erbendorf	57,26	5 327	2 611	93
1 555	08 3 17 098	Oppenau	73,04	5 323	2 604	73
1 556	14 3 79 220	Frohbürg	25,38	5 322	2 563	210
1 557	06 5 35 008	Herbstein	79,99	5 318	2 708	66
1 558	09 3 77 129	Kemnath	53,94	5 293	2 586	98
1 559	09 4 72 154	Hollfeld	80,64	5 281	2 580	65
1 560	12 0 68 352	Rheinsberg	62,63	5 274	2 573	84
1 561	14 3 89 080	Dahlen	71,67	5 263	2 528	73
1 562	14 2 90 150	Glashütte	41,76	5 255	2 516	126
1 563	09 6 73 117	Bischofsheim a.d. Rhön	67,77	5 248	2 617	77
1 564	14 3 79 580	Pegau	21,59	5 243	2 530	243
1 565	05 7 62 024	Mariemünster	64,23	5 233	2 663	81
1 566	06 5 34 001	Amöneburg	43,95	5 231	2 633	119
1 567	06 6 36 012	Waldkappel	96,47	5 228	2 584	54
1 568	09 6 74 149	Hofheim i. UFr.	53,99	5 218	2 562	97
1 569	08 4 25 081	Munderkingen	13,08	5 206	2 529	398
1 570	07 1 43 081	Wirges	10,13	5 184	2 536	512
1 571	16 0 70 048	Stadttilm	17,27	5 181	2 528	300
1 572	08 3 36 087	Todtnau	69,60	5 175	2 489	74
1 573	13 0 51 071	Schwaan	28,47	5 174	2 444	182
1 574	12 0 64 448	Seelow	25,29	5 167	2 468	204
1 575	07 3 40 004	Dahn	40,75	5 164	2 554	127
1 576	09 4 72 116	Bad Berneck i. Fichtelgebirge	33,52	5 156	2 496	154
1 577	14 1 93 130	Hartenstein	36,94	5 154	2 522	140
1 578	07 3 35 035	Otterberg	32,10	5 144	2 525	160
1 579	16 0 61 109	Worbis	36,76	5 143	2 502	140
1 580	08 3 15 050	Heitersheim	11,72	5 141	2 495	439
1 581	15 3 64 009	Harzgerode	45,08	5 141	2 451	114

8.1 Fläche, Bevölkerung und Bevölkerungsdichte nach Einwohnergrößenklassen

Lfd. Nr.	Schlüssel- nummer	Stadt	Fläche km 2	Bevölkerung		Ein- wohner je km 2
				insgesamt	männlich	
1 582	07 1 41 091	Nassau	17,50	5 139	2 489	294
1 583	14 2 92 260	Königsbrück	76,29	5 110	2 400	67
1 584	09 7 79 197	Oettingen i. Bay.	34,21	5 102	2 493	149
1 585	16 0 61 025	Dingelstädt	20,40	5 101	2 500	250
1 586	14 3 89 210	Mügeln	23,06	5 095	2 441	221
1 587	09 5 76 111	Abenberg	48,39	5 089	2 466	105
1 588	15 1 53 020	Nienburg (Saale)	24,53	5 081	2 463	207
1 589	15 3 67 002	Barby (Elbe)	40,85	5 078	2 498	124
1 590	14 3 83 060	Brandis	25,69	5 065	2 458	197
1 591	09 3 76 151	Oberviechtach	62,41	5 061	2 484	81
1 592	08 1 25 068	Neudena	32,93	5 046	2 515	153
1 593	09 5 76 147	Spalt	55,73	5 046	2 492	91
1 594	13 0 61 028	Putbus	66,53	5 044	2 460	76
1 595	08 1 28 020	Creglingen	117,22	5 041	2 514	43
1 596	09 4 78 176	Weismain	81,06	5 038	2 576	62
1 597	03 3 54 009	Hitzacker (Elbe)	58,44	5 037	2 342	86
1 598	08 2 35 047	Neubulach	24,69	5 024	2 512	203
1 599	08 2 36 025	Heimshelm	14,32	5 016	2 780	350
1 600	03 4 54 012	Freren	48,81	5 007	2 420	103
1 601	14 3 89 040	Belgern	71,55	5 007	2 403	70
zusammen ...			20 786,32	3 236 679	1 576 921	156

370 Städte mit 2 000 bis unter 5 000 Einwohnern

1 602	09 4 75 171	Selbitz	27,70	4 999	2 306	180
1 603	05 9 58 020	Hallenberg	65,36	4 997	2 521	76
1 604	09 4 72 139	Gefrees	50,31	4 992	2 489	99
1 605	16 0 63 007	Berka/ Werra	56,93	4 959	2 477	87
1 606	13 0 60 073	Sternberg	34,84	4 953	2 424	142
1 607	06 6 36 013	Wanfried	46,90	4 940	2 414	105
1 608	12 0 65 100	Gransee	34,35	4 904	2 343	143
1 609	12 0 65 084	Fürstenberg/Havel	66,26	4 892	2 348	74
1 610	08 1 26 028	Forchtenberg	38,07	4 882	2 441	128
1 611	01 0 54 138	Tönning	43,13	4 870	2 366	113
1 612	06 5 34 017	Rauschenberg	67,33	4 865	2 422	72
1 613	01 0 54 019	Bredstedt	9,92	4 859	2 317	490
1 614	06 6 33 002	Bad Karlshafen	14,85	4 856	2 424	327
1 615	09 3 73 167	Velburg	175,77	4 848	2 390	28
1 616	06 6 31 023	Tann (Rhön)	60,45	4 842	2 379	80
1 617	08 3 17 051	Hornberg	54,45	4 840	2 359	89
1 618	08 2 16 028	Lichtenau	27,62	4 825	2 411	175
1 619	15 3 63 110	Seehausen (Altmark)	34,44	4 824	2 281	140
1 620	08 1 35 027	Niederstotzingen	29,80	4 812	2 360	161
1 621	09 5 75 161	Scheinfeld	45,09	4 802	2 371	106
1 622	07 3 32 019	Freinsheim	13,60	4 799	2 286	353
1 623	09 4 72 127	Creußen	57,67	4 792	2 336	83
1 624	13 0 51 047	Neubukow	24,93	4 783	2 315	192
1 625	14 2 80 320	Radeburg	23,71	4 773	2 368	201
1 626	14 2 90 360	Rabenau	30,72	4 754	2 318	155
1 627	12 0 71 408	Welzow	10,83	4 752	2 301	439
1 628	14 2 84 350	Rothenburg/ O.L.	38,05	4 742	2 366	125
1 629	16 0 77 012	Gößnitz	14,04	4 740	2 231	338
1 630	09 5 76 126	Heideck	58,57	4 735	2 385	81
1 631	07 1 38 073	Unkel	8,16	4 724	2 260	579
1 632	07 1 40 064	Kastellaun	8,47	4 722	2 325	557
1 633	08 1 26 045	Krautheim	52,91	4 708	2 331	89
1 634	13 0 52 049	Loitz	44,36	4 703	2 277	106
1 635	15 3 52 006	Egeln	29,13	4 698	2 329	161
1 636	09 3 74 149	Pressath	45,91	4 690	2 340	102
1 637	15 2 56 027	Freyburg (Unstrut)	23,92	4 679	2 227	196
1 638	09 7 79 186	Monheim	69,36	4 678	2 334	67
1 639	12 0 60 024	Biesenthal	51,85	4 672	2 386	90
1 640	14 2 84 310	Reichenbach/ O.L.	42,79	4 665	2 271	109
1 641	14 1 82 130	Geringswalde	17,01	4 664	2 197	274
1 642	06 4 39 010	Lorch	54,55	4 658	2 275	85
1 643	13 0 58 074	Neukloster	27,48	4 634	2 327	169
1 644	08 2 26 080	Schöna	22,50	4 619	2 242	205
1 645	16 0 75 116	Triptis	25,90	4 619	2 253	178
1 646	05 3 58 012	Heimbach	64,81	4 613	2 317	71
1 647	01 0 54 164	Wyk auf Föhr	8,00	4 598	2 082	575
1 648	08 3 35 080	Tengen	61,98	4 589	2 244	74

8.1 Fläche, Bevölkerung und Bevölkerungsdichte nach Einwohnergrößenklassen

Lfd. Nr.	Schlüssel- nummer	Stadt	Fläche km 2	Bevölkerung		Ein- wohner je km 2
				insgesamt	männlich	
1 649	16 0 64 057	Schlottheim	22,31	4 589	2 237	206
1 650	09 6 76 169	Wörth a. Main	15,89	4 577	2 273	288
1 651	14 2 86 020	Bernstadt a. d. Eigen	51,89	4 573	2 221	88
1 652	14 1 71 120	Geyer	18,76	4 555	2 148	243
1 653	06 6 35 016	Lichtenfels	96,73	4 550	2 276	47
1 654	15 1 53 014	Güsten	24,25	4 546	2 174	187
1 655	07 1 35 092	Zell (Mosel)	44,98	4 529	2 210	101
1 656	01 0 61 113	Wilster	2,71	4 528	2 171	1 671
1 657	14 1 78 050	Bad Elster	19,71	4 526	2 090	230
1 658	09 3 77 157	Waldershof	59,76	4 489	2 188	75
1 659	08 1 27 032	Gerabronn	40,38	4 475	2 287	111
1 660	14 3 83 230	Nerchau	39,39	4 464	2 209	113
1 661	08 1 27 046	Kirchberg an der Jagst	40,93	4 460	2 295	109
1 662	09 3 71 150	Schnaittenbach	62,55	4 460	2 237	71
1 663	16 0 72 011	Lauscha	18,72	4 459	2 134	238
1 664	09 5 77 158	Pappenheim	64,32	4 454	2 185	69
1 665	16 0 67 065	Tambach-Dietharz/ Thür. Wald	41,54	4 439	2 101	107
1 666	08 3 37 097	Sankt Blasien	54,36	4 406	2 226	81
1 667	13 0 60 026	Goldberg	27,36	4 398	2 207	161
1 668	14 2 85 330	Strehla	30,07	4 394	2 094	146
1 669	13 0 60 010	Crivitz	31,98	4 392	2 136	137
1 670	09 3 75 210	Wörth a.d. Donau	39,79	4 388	2 283	110
1 671	08 3 17 073	Mahlberg	16,59	4 382	2 134	264
1 672	09 4 79 129	Kirchenlamitz	46,60	4 370	2 107	94
1 673	08 4 17 057	Schöenberg	23,27	4 367	2 148	188
1 674	13 0 58 094	Schönberg	38,07	4 357	2 129	114
1 675	14 1 78 400	Netzschkau	7,86	4 336	2 015	552
1 676	13 0 51 041	Kröpelin	26,85	4 331	2 118	161
1 677	07 1 34 005	Baumholder	69,47	4 322	1 986	62
1 678	12 0 71 044	Döbern	15,82	4 322	2 094	273
1 679	09 6 76 112	Amorbach	50,99	4 320	2 053	85
1 680	14 1 78 480	Pausa/ Vogtl.	36,58	4 318	2 064	118
1 681	16 0 65 023	Greußen	19,15	4 316	2 058	225
1 682	09 1 82 132	Tegernsee	22,77	4 315	1 846	190
1 683	09 6 75 139	Iphofen	78,05	4 314	2 176	55
1 684	13 0 51 077	Tessin	24,52	4 312	2 124	176
1 685	07 3 32 046	Wachenheim an der Weinstraße	24,97	4 307	2 064	172
1 686	03 2 55 013	Eschershausen	23,87	4 299	2 046	180
1 687	07 1 40 112	Oberwesel	21,66	4 287	2 051	198
1 688	15 3 57 026	Osterwieck	22,05	4 279	2 073	194
1 689	16 0 76 004	Berga/ Elster	44,17	4 263	2 088	97
1 690	06 6 35 012	Gemünden (Wohra)	58,67	4 256	2 078	73
1 691	06 4 32 009	Groß-Bieberau	18,27	4 246	2 154	232
1 692	08 3 26 068	Vöhrenbach	70,47	4 241	2 167	60
1 693	14 1 73 260	Waldenburg	16,27	4 221	1 964	259
1 694	12 0 72 424	Trebbin	17,30	4 211	2 070	243
1 695	03 1 52 006	Dransfeld	28,75	4 208	2 039	146
1 696	15 2 65 026	Landsberg	20,82	4 200	2 061	202
1 697	15 3 69 010	Elbingerode (Harz)	36,14	4 193	1 972	116
1 698	15 1 71 006	Bad Schmiedeberg	42,99	4 182	2 032	97
1 699	12 0 72 052	Dahme	34,09	4 180	1 962	123
1 700	13 0 55 009	Burg Stargard	41,10	4 176	2 004	102
1 701	07 3 32 032	Lambrecht (Pfalz)	8,32	4 168	2 030	501
1 702	16 0 63 002	Bad Liebenstein	17,35	4 165	1 971	240
1 703	13 0 54 067	Lübtheen	57,52	4 163	2 020	72
1 704	08 1 36 038	Lauchheim	40,97	4 152	2 041	101
1 705	16 0 76 077	Triebes	14,71	4 146	1 993	282
1 706	08 4 26 013	Bad Buchau	23,76	4 145	1 993	174
1 707	14 2 80 460	Wilsdruff	34,99	4 142	2 000	118
1 708	08 1 27 089	Vellberg	31,89	4 133	2 047	130
1 709	08 3 25 051	Schiltach	34,22	4 130	1 983	121
1 710	16 0 70 018	Gehren	29,99	4 127	1 986	138
1 711	08 1 28 039	Freudenberg	34,80	4 124	2 029	119
1 712	16 0 63 082	Vacha	19,32	4 109	1 987	213
1 713	14 3 79 660	Rötha	17,87	4 070	2 075	228
1 714	12 0 63 148	Ketzin	30,72	4 064	1 972	132
1 715	06 5 31 001	Allendorf (Lumda)	22,01	4 057	2 030	184
1 716	09 4 74 132	Gräfenberg	37,90	4 046	2 011	107
1 717	13 0 55 044	Mirow	66,27	4 045	1 926	61
1 718	14 2 87 160	Hohnstein	64,61	4 044	1 983	63
1 719	09 4 76 152	Ludwigsstadt	56,81	4 042	1 989	71
1 720	12 0 66 272	Ruhland	37,12	4 037	1 921	109
1 721	09 4 73 165	Seßlach	72,52	4 036	2 053	56

8.1 Fläche, Bevölkerung und Bevölkerungsdichte nach Einwohnergrößenklassen

Lfd. Nr.	Schlüssel- nummer	Stadt	Fläche km 2	Bevölkerung		Ein- wohner je km 2
				insgesamt	männlich	
1 722	09 4 79 150	Schönwald	19,18	4 031	1 939	210
1 723	09 4 79 135	Marktleuthen	33,62	4 030	1 984	120
1 724	16 0 66 086	Wasungen	29,50	4 018	1 952	136
1 725	06 4 31 018	Neckarsteinach	17,22	4 016	1 993	233
1 726	16 0 68 058	Weißensee	46,55	4 012	1 964	86
1 727	07 1 43 286	Rennerod	18,14	4 003	1 929	221
1 728	15 1 54 045	Zörbig	22,95	4 002	1 906	174
1 729	13 0 52 017	Dargun	44,85	4 001	1 938	89
1 730	15 2 61 004	Bad Lauchstädt	16,24	3 997	1 962	246
1 731	14 1 78 610	Schöneck/ Vogtl.	54,92	3 995	1 886	73
1 732	03 2 56 014	Hoya	8,42	3 986	1 912	473
1 733	06 6 35 010	Frankenau	57,29	3 979	2 012	69
1 734	08 2 26 055	Neckarbischofsheim	26,41	3 932	1 973	149
1 735	13 0 58 105	Warin	27,95	3 907	1 874	140
1 736	15 1 71 078	Zahna	29,22	3 901	1 865	134
1 737	15 2 68 015	Lützen	17,31	3 900	1 840	225
1 738	14 2 84 010	Bad Muskau	15,35	3 887	1 910	253
1 739	15 2 60 039	Mansfeld	11,30	3 887	1 879	344
1 740	09 3 74 117	Eschenbach i.d. OPf.	35,15	3 886	1 897	111
1 741	15 1 54 015	Jeßnitz	14,24	3 875	1 883	272
1 742	09 6 74 164	Königsberg i. Bay.	61,86	3 871	1 937	63
1 743	09 4 79 166	Weißensadt	42,21	3 821	1 818	91
1 744	06 4 31 012	Hirschhorn (Neckar)	30,86	3 811	1 846	123
1 745	07 1 41 092	Nastätten	13,02	3 809	1 886	293
1 746	07 1 33 007	Bad Münster am Stein-Ebernburg	9,53	3 795	1 719	398
1 747	09 6 73 153	Ostheim v.d. Rhön	40,73	3 788	1 876	93
1 748	08 1 28 047	Grünsfeld	44,77	3 785	1 917	85
1 749	15 1 54 025	Raguhn	15,24	3 784	1 797	248
1 750	07 1 40 067	Kirchberg (Hunsrück)	18,05	3 776	1 846	209
1 751	15 3 64 007	Gernrode	34,07	3 766	1 803	111
1 752	13 0 53 022	Gnoien	41,08	3 750	1 821	91
1 753	16 0 63 032	Geisa	41,36	3 732	1 908	90
1 754	16 0 72 015	Schalkau	33,58	3 730	1 798	111
1 755	12 0 69 076	Brück	57,88	3 727	1 802	64
1 756	07 3 32 009	Deidesheim	26,53	3 722	1 776	140
1 757	09 6 75 147	Marktbreit	20,16	3 714	1 877	184
1 758	14 2 72 380	Weißenberg	50,92	3 708	1 834	73
1 759	09 3 77 112	Bärnau	74,43	3 700	1 841	50
1 760	09 4 71 115	Baunach	26,14	3 698	1 860	141
1 761	08 1 26 060	Niedernhall	17,71	3 683	1 857	208
1 762	16 0 70 032	Langewiesen	27,51	3 682	1 779	134
1 763	14 1 78 390	Mylau	4,80	3 678	1 727	766
1 764	14 3 79 640	Regis-Breitungen	10,85	3 671	1 776	338
1 765	15 1 51 043	Oranienbaum	32,30	3 669	1 768	114
1 766	14 3 83 330	Trebsen/ Mulde	23,82	3 664	1 769	154
1 767	16 0 76 002	Auma	30,98	3 664	1 775	118
1 768	09 3 72 154	Rötz	66,73	3 656	1 831	55
1 769	06 5 35 010	Kirtorf	79,88	3 643	1 814	46
1 770	16 0 76 049	Münchenbernsdorf	15,43	3 639	1 767	236
1 771	06 6 33 016	Liebenau	48,87	3 625	1 781	74
1 772	14 1 77 140	Frauenstein	58,83	3 608	1 766	61
1 773	15 2 66 001	Allstedt	31,84	3 590	1 718	113
1 774	15 1 53 016	Könnern	21,45	3 584	1 733	167
1 775	16 0 71 046	Kranichfeld	23,08	3 569	1 804	155
1 776	15 1 71 002	Annaburg	97,85	3 547	1 729	36
1 777	16 0 76 003	Bad Köstritz	16,84	3 547	1 733	211
1 778	07 1 41 501	Braubach	20,26	3 536	1 711	175
1 779	12 0 68 324	Neustadt (Dosse)	38,48	3 533	1 811	92
1 780	09 4 77 156	Stadtsteinach	39,80	3 528	1 722	89
1 781	12 0 73 384	Lychen	72,23	3 521	1 746	49
1 782	08 3 27 036	Mühlheim an der Donau	21,73	3 511	1 736	162
1 783	15 2 68 031	Teuchern	11,36	3 510	1 693	309
1 784	15 2 60 023	Gerbstedt	21,49	3 499	1 687	163
1 785	06 5 35 018	Ulrichstein	65,61	3 495	1 789	53
1 786	14 2 87 100	Dohna	7,03	3 495	1 660	497
1 787	14 2 86 340	Ostritz	23,37	3 494	1 646	150
1 788	09 5 77 125	Ellingen	31,24	3 479	1 701	111
1 789	09 4 76 184	Wallenfels	45,64	3 457	1 667	76
1 790	09 4 72 143	Goldkronach	23,24	3 435	1 685	148
1 791	16 0 69 051	Themar	20,19	3 428	1 676	170
1 792	06 6 35 014	Hatzfeld (Eder)	58,51	3 427	1 726	59
1 793	14 1 71 240	Oberwiesenthal, Kurort	37,73	3 410	1 662	90
1 794	15 3 52 018	Hecklingen	27,56	3 410	1 700	124

8.1 Fläche, Bevölkerung und Bevölkerungsdichte nach Einwohnergrößenklassen

Lfd. Nr.	Schlüssel- nummer	Stadt	Fläche km 2	Bevölkerung		Ein- wohner je km 2
				insgesamt	männlich	
1 795	13 0 55 078	Woldegk	38,00	3 389	1 669	89
1 796	15 3 70 052	Kalbe (Milde)	30,44	3 389	1 645	111
1 797	16 0 65 014	Ebeleben	40,74	3 363	1 624	83
1 798	13 0 58 054	Klütz	44,07	3 358	1 625	76
1 799	01 0 51 127	Wesselburen	5,14	3 338	1 611	649
1 800	08 3 27 016	Fridingen an der Donau	22,47	3 337	1 652	149
1 801	16 0 71 004	Bad Sulza	10,61	3 331	1 614	314
1 802	16 0 66 014	Brotterode, Kurort	23,81	3 318	1 573	139
1 803	16 0 70 025	Großbreitenbach	19,62	3 317	1 575	169
1 804	15 3 63 015	Bismark (Altmark)	33,18	3 307	1 612	100
1 805	13 0 60 007	Brüel	27,30	3 301	1 611	121
1 806	07 1 40 133	Sankt Goar	22,93	3 282	1 601	143
1 807	08 1 16 054	Owen	9,70	3 272	1 626	337
1 808	14 1 71 320	Thum	10,83	3 264	1 593	301
1 809	14 2 92 120	Elstra	32,90	3 251	1 608	99
1 810	13 0 52 039	Jarmen	21,14	3 234	1 557	153
1 811	15 3 57 038	Wegeleben	45,80	3 227	1 612	70
1 812	12 0 60 280	Werneuchen	19,88	3 206	1 598	161
1 813	15 3 58 039	Möckern	50,53	3 204	1 564	63
1 814	13 0 53 043	Krakow am See	51,09	3 200	1 556	63
1 815	09 4 72 197	Walschenfeld	55,65	3 154	1 599	57
1 816	13 0 58 022	Dassow	40,97	3 152	1 537	77
1 817	12 0 67 336	Müllrose	68,53	3 140	1 565	46
1 818	12 0 68 476	Wusterhausen/Dosse	26,18	3 129	1 528	120
1 819	14 1 81 240	Lengefeld	23,73	3 125	1 471	132
1 820	03 3 54 026	Wustrow (Wendland)	30,01	3 123	1 512	104
1 821	15 2 66 023	Kelbra (Kyffhäuser)	25,84	3 123	1 491	121
1 822	14 2 72 320	Schirgiswalde	8,48	3 118	1 476	368
1 823	12 0 60 100	Joachimsthal	120,04	3 117	1 526	26
1 824	03 1 56 001	Bad Grund (Harz)	7,12	3 108	1 490	437
1 825	16 0 73 028	Gräfenthal	36,44	3 108	1 539	85
1 826	14 2 87 020	Bad Schandau	33,39	3 090	1 456	93
1 827	06 5 35 006	Grebenau	55,37	3 086	1 552	56
1 828	07 1 33 065	Meisenheim	10,34	3 063	1 419	296
1 829	08 1 26 085	Waldenburg	31,55	3 062	1 489	97
1 830	16 0 74 009	Bürgel	27,15	3 051	1 490	112
1 831	16 0 65 084	Großenehrich	63,27	3 045	1 468	48
1 832	06 5 35 014	Romrod	54,43	3 044	1 539	56
1 833	13 0 57 085	Tribsees	35,97	3 044	1 471	85
1 834	15 2 56 063	Nebra	11,50	3 044	1 441	265
1 835	12 0 68 116	Fehrbellin	16,71	3 042	1 497	182
1 836	13 0 55 074	Wesenberg	68,57	3 041	1 491	44
1 837	16 0 68 006	Buttstädt	18,31	3 035	1 451	166
1 838	16 0 68 042	Rastenberg	35,42	3 033	1 509	86
1 839	15 3 70 006	Arendsee (Altmark), Luftkurort	33,84	3 031	1 432	90
1 840	15 3 55 018	Gröningen	37,99	3 025	1 488	80
1 841	09 5 75 115	Burgbernheim	42,30	3 022	1 483	71
1 842	15 1 59 017	Gröbzig	15,26	3 011	1 490	197
1 843	09 6 75 158	Prichsenstadt	48,85	3 010	1 500	62
1 844	14 2 86 160	Herrnhut	19,87	3 010	1 457	151
1 845	08 2 25 114	Ravenstein	55,99	3 004	1 509	54
1 846	14 2 87 190	Königstein/ Sächs. Schw.	18,49	3 000	1 417	162
1 847	08 1 25 059	Löwenstein	23,46	2 972	1 442	127
1 848	12 0 62 340	Mühlberg/Elbe	16,28	2 960	1 371	182
1 849	07 2 33 029	Hillesheim	20,63	2 937	1 409	142
1 850	16 0 74 011	Camburg	9,94	2 937	1 390	295
1 851	12 0 71 056	Drebkau	11,02	2 912	1 449	264
1 852	07 1 31 001	Adenau	18,56	2 900	1 445	156
1 853	15 3 52 020	Hoym	20,27	2 900	1 398	143
1 854	15 3 52 008	Ermsleben	26,33	2 894	1 423	110
1 855	15 1 53 002	Aisleben (Saale)	23,59	2 893	1 413	123
1 856	15 1 71 028	Kemberg	25,06	2 885	1 413	115
1 857	12 0 60 176	Oderberg	35,31	2 884	1 422	82
1 858	14 3 89 260	Schildau, Gneisenaustadt	55,71	2 883	1 460	52
1 859	16 0 64 004	Bad Tennstedt	27,27	2 881	1 395	106
1 860	15 2 56 052	Laucha an der Unstrut	17,15	2 879	1 388	168
1 861	13 0 54 024	Dömitz	30,89	2 876	1 394	93
1 862	08 1 17 061	Lauterstein	23,32	2 865	1 414	123
1 863	13 0 59 028	Gütschow	27,22	2 863	1 411	105
1 864	07 1 37 221	Rhens	16,30	2 859	1 385	175
1 865	09 3 76 160	Schönsee	50,26	2 859	1 432	57
1 866	16 0 75 046	Hirschberg	24,12	2 846	1 362	118
1 867	07 1 33 103	Stromberg	9,02	2 839	1 391	315

8.1 Fläche, Bevölkerung und Bevölkerungsdichte nach Einwohnergrößenklassen

Lfd. Nr.	Schlüssel- nummer	Stadt	Fläche km 2	Bevölkerung		Ein- wohner je km 2
				insgesamt	männlich	
1 868	12 0 64 028	Altlandsberg	41,56	2 832	1 405	68
1 869	03 1 58 020	Hornburg	22,17	2 816	1 361	127
1 870	08 2 35 084	Bad Teinach-Zavelstein	25,18	2 785	1 354	111
1 871	13 0 55 019	Feldberg	41,27	2 769	1 327	67
1 872	08 1 18 059	Oberriexingen	8,16	2 757	1 393	338
1 873	07 1 37 501	Münstermaifeld	27,78	2 746	1 344	99
1 874	15 1 54 004	Brehna	19,13	2 742	1 327	143
1 875	12 0 66 240	Ortrand	7,34	2 739	1 335	373
1 876	09 3 74 147	Pleystein	36,10	2 724	1 367	75
1 877	13 0 56 053	Penzlin	34,82	2 717	1 293	78
1 878	14 2 90 140	Geising	49,50	2 715	1 352	55
1 879	12 0 65 164	Kremmen	37,26	2 713	1 342	73
1 880	09 6 79 124	Eibelsstadt	7,08	2 709	1 312	383
1 881	15 3 69 012	Hasselfelde	56,69	2 709	1 317	48
1 882	14 2 86 270	Neusalza-Spremberg	11,99	2 705	1 254	226
1 883	08 4 37 101	Scheer	18,72	2 697	1 327	144
1 884	01 0 54 036	Garding	3,07	2 687	1 232	875
1 885	14 1 91 150	Grünhain	13,43	2 684	1 246	200
1 886	15 3 69 008	Derenburg	37,17	2 678	1 282	72
1 887	15 3 69 004	Benneckenstein (Harz)	23,66	2 675	1 285	113
1 888	09 5 71 229	Wolframs-Eschenbach	25,46	2 671	1 318	105
1 889	12 0 65 192	Liebenwalde	32,55	2 671	1 295	82
1 890	15 1 51 034	Loburg	44,38	2 671	1 336	60
1 891	09 5 71 198	Schillingsfürst	27,56	2 665	1 293	97
1 892	03 1 53 010	Sankt Andreasberg	9,85	2 635	1 256	268
1 893	14 3 89 100	Domnitzsch	18,70	2 632	1 244	141
1 894	09 5 71 177	Merkendorf	26,07	2 620	1 302	100
1 895	12 0 70 008	Bad Wilsnack	65,66	2 616	1 220	40
1 896	01 0 54 033	Friedrichstadt	4,14	2 607	1 236	630
1 897	16 0 65 033	Heldrungen	23,28	2 606	1 273	112
1 898	13 0 58 084	Rehna	14,70	2 602	1 230	177
1 899	14 1 93 510	Wildenfels	8,82	2 589	1 249	294
1 900	08 3 15 111	Sulzbürg	22,73	2 585	1 222	114
1 901	08 3 36 079	Schönau im Schwarzwald	14,70	2 563	1 243	174
1 902	15 2 65 030	Löbejün	20,51	2 558	1 251	125
1 903	12 0 70 280	Meyenburg	32,46	2 556	1 244	79
1 904	12 0 70 244	Lenzen	57,27	2 541	1 173	44
1 905	16 0 62 017	Heringen/ Helme	20,96	2 538	1 251	121
1 906	03 3 58 018	Rethem (Aller)	33,76	2 529	1 258	75
1 907	14 2 90 440	Tharandt	17,45	2 525	1 245	145
1 908	13 0 52 055	Neukalen	46,84	2 512	1 249	54
1 909	09 4 76 180	Teuschnitz	34,00	2 499	1 224	74
1 910	14 1 77 010	Augustsburg	11,38	2 490	1 184	219
1 911	16 0 73 046	Lehster	35,96	2 487	1 219	69
1 912	12 0 68 280	Lindow (Mark)	23,87	2 483	1 231	104
1 913	15 2 60 052	Sandersleben	18,22	2 473	1 230	136
1 914	15 2 61 050	Schafstädt	22,92	2 472	1 239	108
1 915	09 6 73 123	Fladungen	46,45	2 467	1 247	53
1 916	16 0 63 013	Creuzburg	34,96	2 457	1 200	70
1 917	16 0 69 002	Bad Colberg-Heildburg	53,37	2 455	1 236	46
1 918	09 4 72 118	Betzenstein	51,84	2 446	1 203	47
1 919	08 1 17 058	Wiesensteig	23,40	2 445	1 217	104
1 920	14 1 71 250	Scheibenberg	9,01	2 443	1 213	271
1 921	15 1 71 053	Prettin	28,79	2 440	1 177	85
1 922	14 1 71 260	Schlettau	15,90	2 435	1 165	153
1 923	15 3 57 034	Schwanebeck	25,88	2 421	1 189	94
1 924	07 3 36 058	Lauterecken	8,92	2 413	1 153	271
1 925	14 3 83 210	Mutzschen	29,35	2 410	1 155	82
1 926	12 0 69 448	Niemegk	44,81	2 408	1 196	54
1 927	16 0 75 126	Wurzbach	25,09	2 406	1 169	96
1 928	06 6 35 017	Rosenthal	51,54	2 398	1 229	47
1 929	13 0 57 006	Bad Sülze	26,35	2 392	1 189	91
1 930	13 0 54 121	Zarrentin	29,50	2 388	1 170	81
1 931	14 1 77 390	Siebenlehn	20,76	2 374	1 134	114
1 932	09 4 75 165	Schauenstein	26,66	2 372	1 160	89
1 933	16 0 65 081	Wiehe	24,34	2 372	1 146	97
1 934	08 4 37 114	Veringenstadt	31,25	2 345	1 164	75
1 935	07 3 39 003	Bacharach	23,44	2 329	1 126	99
1 936	14 1 77 380	Sayda	35,17	2 329	1 117	66
1 937	12 0 61 164	Golßen	35,18	2 326	1 089	66
1 938	14 2 87 010	Bad Gottleuba, Kurort	26,21	2 320	1 087	89
1 939	16 0 75 108	Tanna	26,19	2 309	1 110	88
1 940	12 0 63 088	Friesack	43,51	2 308	1 170	53

8.1 Fläche, Bevölkerung und Bevölkerungsdichte nach Einwohnergrößenklassen

Lfd. Nr.	Schlüssel- nummer	Stadt	Fläche km 2	Bevölkerung		Ein- wohner je km 2
				insgesamt	männlich	
1 941	14 1 81 410	Zöblitz	6,86	2 303	1 077	336
1 942	09 6 75 144	Mainbernheim	12,23	2 297	1 140	188
1 943	03 1 53 001	Altenau	4,56	2 287	1 108	502
1 944	16 0 68 014	Gebesee	24,02	2 257	1 120	94
1 945	15 1 71 054	Pretzsch (Elbe)	20,91	2 235	1 070	107
1 946	12 0 69 696	Ziesar	23,98	2 233	1 055	93
1 947	12 0 62 444	Schlieben	30,75	2 224	1 095	72
1 948	15 2 56 003	Bad Bibra	22,00	2 224	1 078	101
1 949	01 0 61 055	Krempe	3,39	2 201	1 062	649
1 950	16 0 68 029	Kindelbrück	13,29	2 173	1 046	164
1 951	07 3 36 105	Wolfstein	13,76	2 166	1 067	157
1 952	08 4 15 034	Hayingen	63,31	2 164	1 106	34
1 953	16 0 63 072	Stadtlengsfeld	20,43	2 152	1 066	105
1 954	14 1 78 380	Mühltruff	27,70	2 146	1 019	77
1 955	15 2 65 055	Wettin	16,95	2 139	1 017	126
1 956	09 6 77 177	Rieneck	26,20	2 133	1 052	81
1 957	16 0 66 047	Oberhof	23,49	2 118	997	90
1 958	15 3 58 025	Jerichow	40,41	2 117	1 043	52
1 959	16 0 63 044	Kaltennordheim	15,61	2 116	1 046	136
1 960	08 4 37 047	Hettingen	46,05	2 103	1 071	46
1 961	12 0 63 260	Rhinow	31,49	2 103	1 022	67
1 962	15 3 55 023	Hadmersleben	23,39	2 102	1 044	90
1 963	13 0 57 028	Franzburg	15,17	2 088	976	138
1 964	13 0 51 062	Rerik	23,10	2 068	1 000	90
1 965	15 3 55 047	Seehausen	18,30	2 068	1 016	113
1 966	12 0 73 188	Gartz (Oder)	29,00	2 055	998	71
1 967	14 1 71 090	Elterlein	26,23	2 053	983	78
1 968	13 0 59 097	Usedom	38,57	2 051	1 029	53
1 969	03 2 57 033	Sachsenhagen	15,53	2 014	1 012	130
1 970	07 1 41 068	Katzenelnbogen	9,20	2 012	896	219
1 971	12 0 64 268	Lebus	27,21	2 010	1 016	74
zusammen ...			11 914,17	1 286 827	627 094	108

75 Städte mit 1 000 bis unter 2 000 Einwohnern

1 972	13 0 57 057	Marlow	21,31	1 983	992	93
1 973	12 0 62 496	Uebigau	17,02	1 981	940	116
1 974	12 0 70 324	Putlitz	25,18	1 981	1 001	79
1 975	16 0 75 088	Ranis	10,55	1 981	952	188
1 976	08 3 35 001	Aach	10,69	1 973	1 015	185
1 977	15 2 56 025	Eckartsberga	20,12	1 969	933	98
1 978	16 0 73 047	Leutenberg	25,22	1 967	983	78
1 979	16 0 76 029	Hohenleuben	9,52	1 965	981	206
1 980	16 0 69 038	Römhild	20,34	1 931	927	95
1 981	08 1 27 047	Langenburg	31,39	1 923	945	61
1 982	14 3 79 370	Köhren-Sahlis	12,69	1 903	918	150
1 983	14 2 90 050	Bärenstein	18,54	1 901	905	103
1 984	12 0 61 332	Mittenwalde	19,09	1 884	919	99
1 985	12 0 64 084	Buckow	14,31	1 855	881	130
1 986	16 0 70 043	Plaue	18,19	1 855	913	102
1 987	15 1 51 064	Wörlitz	28,05	1 844	876	66
1 988	13 0 61 011	Garz/ Rügen	18,78	1 815	895	97
1 989	14 1 81 390	Wolkenstein	4,73	1 807	832	382
1 990	07 2 32 088	Neuerburg	10,23	1 804	903	176
1 991	08 1 25 103	Widdern	25,23	1 791	894	71
1 992	15 3 55 034	Kroppenstedt	38,63	1 788	882	46
1 993	16 0 73 065	Oberweißbach/ Thür.Wald	6,38	1 788	855	280
1 994	09 5 74 160	Velden	21,33	1 786	874	84
1 995	14 2 87 380	Stadt Wehlen	10,81	1 782	880	165
1 996	09 6 79 182	Röttingen	27,19	1 775	877	65
1 997	14 2 87 050	Berggießhübel, Kurort	12,65	1 774	859	140
1 998	09 6 79 114	Aub	17,52	1 771	918	101
1 999	14 1 71 190	Jöhstadt	15,25	1 763	853	116
2 000	07 3 40 211	Hornbach	13,32	1 757	884	132
2 001	15 3 63 002	Arneburg	28,18	1 756	825	62
2 002	12 0 72 012	Baruth / Mark	18,72	1 745	859	93
2 003	12 0 61 492	Teupitz	47,98	1 733	883	36
2 004	13 0 57 075	Richtenberg	15,62	1 716	822	110
2 005	07 1 41 121	Loreleystadt Sankt Goarshausen	7,00	1 705	808	244
2 006	13 0 59 049	Lassan	12,60	1 696	851	135
2 007	09 6 76 158	Stadtprozelten	10,84	1 663	836	153

8.1 Fläche, Bevölkerung und Bevölkerungsdichte nach Einwohnergrößenklassen

Lfd. Nr.	Schlüssel- nummer	Stadt	Fläche km 2	Bevölkerung		Ein- wohner je km 2
				insgesamt	männlich	
2 008	09 4 79 127	Hohenberg a.d. Eger	8,21	1 661	799	202
2 009	09 5 71 189	Ornbau	15,16	1 658	826	109
2 010	09 6 75 149	Marktsteft	10,49	1 658	815	158
2 011	12 0 73 084	Brüssow	37,13	1 616	806	44
2 012	15 2 61 053	Schraplau	7,05	1 593	763	226
2 013	16 0 71 053	Magdala	20,52	1 592	795	78
2 014	15 2 56 065	Osterfeld	7,08	1 582	749	223
2 015	16 0 74 083	Schkölen	9,07	1 579	769	174
2 016	15 2 66 044	Stolberg (Harz), Kurort	67,52	1 575	753	23
2 017	15 3 52 004	Cochstedt	29,13	1 538	750	53
2 018	14 2 87 230	Liebstadt	37,41	1 535	772	41
2 019	16 0 71 011	Buttelstedt	18,82	1 531	757	81
2 020	16 0 75 028	Gefell	10,98	1 506	710	137
2 021	12 0 61 308	Lieberose	45,68	1 488	726	33
2 022	16 0 75 096	Saalebürg	31,32	1 486	714	47
2 023	15 1 59 035	Radegast	3,95	1 418	678	359
2 024	16 0 74 065	Orlamünde	7,58	1 388	668	183
2 025	03 1 53 015	Wildemann	3,34	1 365	639	409
2 026	06 6 34 023	Schwarzenborn	26,90	1 339	680	50
2 027	09 3 74 140	Neustadt a. Kulm	20,30	1 323	653	65
2 028	12 0 68 132	Freyenstein	34,15	1 277	614	37
2 029	15 1 51 033	Lindau	34,64	1 267	600	37
2 030	16 0 65 012	Clingen	10,75	1 256	606	117
2 031	13 0 62 044	Penkun	29,16	1 252	609	43
2 032	07 3 33 054	Obermoschel	10,15	1 193	570	118
2 033	07 1 41 069	Kaub	12,98	1 192	581	92
2 034	09 4 75 146	Lichtenberg	9,47	1 172	561	124
2 035	09 4 77 129	Kupferberg	8,28	1 166	589	141
2 036	15 1 71 070	Seyda	12,54	1 158	606	92
2 037	07 2 32 070	Kyllburg	4,62	1 153	560	250
2 038	16 0 73 071	Remda	16,80	1 149	568	68
2 039	12 0 62 468	Sonnenwalde	9,58	1 121	542	117
2 040	15 3 64 008	Güntersberge	32,68	1 120	550	34
2 041	12 0 69 476	Pritznerbe	39,40	1 091	517	28
2 042	12 0 62 460	Schönwalde	24,06	1 075	517	45
2 043	15 2 56 080	Stößen	7,29	1 070	518	147
2 044	09 6 77 181	Rothenfels	12,23	1 051	530	86
2 045	15 3 63 095	Sandau (Elbe)	18,58	1 049	503	56
2 046	16 0 74 013	Dornburg/ Saale	10,40	1 031	516	99
zusammen ...			1 420,60	118 385	57 850	83

14 Städte unter 1 000 Einwohnern

2 047	15 3 57 009	Dardesheim	14,84	989	489	67
2 048	15 3 55 019	Großbalsleben	11,24	978	480	87
2 049	16 0 75 127	Ziegenrück	8,24	966	455	117
2 050	15 3 63 131	Werben	29,75	959	460	32
2 051	12 0 62 500	Wahrenbrück	14,95	907	465	61
2 052	12 0 73 580	Vierraden	19,06	875	439	46
2 053	12 0 61 328	Märkisch/Buchholz	24,65	862	420	35
2 054	12 0 73 228	Greiffenberg	15,20	734	356	48
2 055	12 0 67 136	Friedland	13,32	727	382	55
2 056	03 3 54 021	Schnackenburg	23,67	695	342	29
2 057	16 0 71 061	Neumark	8,64	554	274	64
2 058	16 0 69 052	Ummerstadt	15,70	545	277	35
2 059	16 0 73 087	Teichel	9,00	522	266	58
2 060	01 0 59 002	Arnis	0,45	377	197	838
zusammen ...			208,71	10 690	5 302	51

8.2 Nach Ländern und Einwohnergrößenklassen

Land	Gemeinden insgesamt 1)	Darunter Städte								
		insgesamt	davon mit ... bis unter ... Einwohnern							
			unter 1 000	1 000 - 5 000	5 000 - 10 000	10 000 - 20 000	20 000 - 50 000	50 000 - 100 000	100 000 - 500 000	500 000 und mehr
Anzahl										
Baden-Württemberg	1 111	303	-	40	79	95	66	14	8	1
Bayern	2 056	313	-	60	95	101	39	10	7	1
Berlin	1	1	-	-	-	-	-	-	-	1
Brandenburg	1 696	116	5	48	19	20	20	2	2	-
Bremen	2	2	-	-	-	-	-	-	1	1
Hamburg	1	1	-	-	-	-	-	-	-	1
Hessen	426	186	-	20	38	73	43	7	4	1
Mecklenburg-Vorpommern	1 079	85	-	39	19	17	4	4	2	-
Niedersachsen	1 032	158	1	11	26	44	57	11	7	1
Nordrhein-Westfalen	396	264	-	2	13	54	121	44	25	5
Rheinland-Pfalz	2 305	116	-	31	47	19	11	4	4	-
Saarland	52	17	-	-	-	5	10	1	1	-
Sachsen	860	180	-	57	58	35	23	3	4	-
Sachsen-Anhalt	1 299	128	3	67	19	16	19	2	2	-
Schleswig-Holstein	1 131	61	1	8	13	21	13	3	2	-
Thüringen	1 179	129	4	62	29	13	15	3	3	-
Deutschland	14 626	2 060	14	445	455	513	441	108	72	12

Prozent

Baden-Württemberg	100	-	13,20	26,07	31,35	21,78	4,62	2,64	0,33
Bayern	100	-	19,16	30,35	32,26	12,46	3,19	2,23	0,31
Berlin	100	-	-	-	-	-	-	-	100,00
Brandenburg	100	4,31	41,37	16,37	17,24	17,24	1,72	1,72	-
Bremen	100	-	-	-	-	-	-	50,00	50,00
Hamburg	100	-	-	-	-	-	-	-	100,00
Hessen	100	-	10,75	20,43	39,24	23,11	3,76	2,15	0,53
Mecklenburg-Vorpommern	100	-	45,88	22,35	20,00	4,70	4,70	2,35	-
Niedersachsen	100	0,63	6,96	16,45	27,84	36,07	6,96	4,43	0,63
Nordrhein-Westfalen	100	-	0,75	4,92	20,45	45,83	16,66	9,46	1,89
Rheinland-Pfalz	100	-	26,72	40,51	16,37	9,48	3,44	3,44	-
Saarland	100	-	-	-	29,41	58,82	5,88	5,88	-
Sachsen	100	-	31,66	32,22	19,44	12,77	1,66	2,22	-
Sachsen-Anhalt	100	2,34	52,34	14,84	12,50	14,84	1,56	1,56	-
Schleswig-Holstein	100	1,63	13,11	21,31	34,42	21,31	4,91	3,27	-
Thüringen	100	3,10	48,06	22,48	10,07	11,62	2,32	2,32	-
Deutschland	100	0,67	21,60	22,08	24,90	21,40	5,24	3,49	0,58

1) Einschl. der bewohnten gemeindefreien Gebiete.



Partner in der Informationsgesellschaft

Statistisches Bundesamt

Podiumsdiskussion am 15. April 1997 auf der Hannover Messe:

Statistik und Wirtschaft - Partner in der Informationsgesellschaft

'Statistik und Wirtschaft', gerade in Zeiten knapper Kassen, aber bei gleichzeitig steigendem Informationsbedarf ist dieses Thema ausgesprochen brisant. Deshalb führt das Statistische Bundesamt auf der diesjährigen Hannover Messe eine Podiumsdiskussion mit hochrangigen und kompetenten Teilnehmern durch. Hier sprechen wir über Fragestellungen, die auch Sie interessieren:

- Statistik: Rechtfertigt das Ergebnis den Aufwand der Unternehmen?
- Wie können Statistiken schneller, aktueller und billiger werden?
- Inwieweit ist der wachsende Datenbedarf der EU mit den nationalen Interessen vereinbar?

Diskutanten:

- **MD Klaus Büniger**, Leiter der Abteilung Wirtschaftspolitik im Bundesministerium für Wirtschaft
 - **Johann Hahlen**, Präsident des Statistischen Bundesamtes
- **Dr. Walter Hohlefeld**, Generalbevollmächtigter der VEBA AG und Mitglied der Kommission Schlanker Staat
- **Dr. Heinrich Matthes**, Stellvertretender Generaldirektor der GD II der Europäischen Kommission
 - **Dr. Franz Schoser**, Hauptgeschäftsführer des DIHT
 - **Dr. Hans-Jürgen Zechlin**, Hauptgeschäftsführer des VDMA als Vertreter des BDI

Moderation:

Frau Elga Lehari, Wirtschaftsredakteurin des Handelsblatts

**Kommen Sie und reden Sie mit, am 15. April 1997, um 14.00 Uhr,
im Saal 'Dresden' des Tagungs-Centrums der Hannover Messe (TCM - Erdgeschoß).**

Veranstalter: Statistisches Bundesamt, Wiesbaden
Ansprechpartner: Frau Angela Schaff, Frau Annette Berger
Pressestelle, Statistisches Bundesamt, 65180 Wiesbaden
Telefon: 0611/75-2089, -2376
Fax: 0611/72-1158
Internet: <http://www.statistik-bund.de>