

Statistisches Bundesamt

# **Amtliche Schlüsselnummern und Bevölkerungsdaten der Gemeinden und Verwaltungsbezirke in der Bundesrepublik Deutschland**

Ausgabe 1994

Statistisches Bundesamt  
Bibliothek · Dokumentation · Archiv

Statist. Bundesamt - Bibliothek



09-04442

(09.4127)

**METZLER  
POESCHEL**

**Herausgeber:**

Statistisches Bundesamt, Wiesbaden, Gustav-Stresemann-Ring 11

**Postanschrift:**

Statistisches Bundesamt  
65180 Wiesbaden

**Verlag:**

Metzler-Poeschel, Stuttgart

**Verlagsauslieferung:**

Hermann Leins GmbH & Co. KG  
Postfach 11 52  
72125 Kusterdingen  
Telefon: 07071/935350  
Telex: 7 262 891 mepo d  
Telefax: 07071/33653

Erscheinungsfolge: jährlich

Erschienen im April 1995

Preis: DM 40,90

Bestellnummer: 3400200 - 94700  
ISBN 3 - 8246 - 0455 - 8

*April 1996  
40,90  
3400200-95700  
ISBN 3-8246-0088-9*

© Statistisches Bundesamt, Wiesbaden 1995

Alle Rechte vorbehalten. Es ist insbesondere nicht gestattet, ohne ausdrückliche Genehmigung des Statistischen Bundesamtes diese Veröffentlichung oder Teile daraus für gewerbliche Zwecke zu übersetzen, zu vervielfältigen, auf Mikrofilm/-fiche zu verfilmen oder in elektronische Systeme einzuspeichern.



## Inhalt

	Seite
Vorbemerkung .....	6
Einführung .....	7
Entwicklung der Zahl der kreisfreien Städte, Landkreise und Gemeinden 1951 - 1994 .....	9
Schematische Übersicht über Aufbau und Inhalt der Gemeindeschlüsselnummern .....	10
Verwaltungsgliederung des Bundesgebietes am 31.12.1993 .....	13
Bevölkerungsdichte in den Kreisen der Bundesrepublik Deutschland am 31.12.1993 .....	15
Karte der Bundesrepublik Deutschland mit Länder- und Regierungsbezirksgrenzen nach dem Stand 31.12.1993 .....	17
Verwaltungsgrenzenkarten der Länder nach dem Stand 31.12.1993	
01 Schleswig-Holstein .....	83
02 Hamburg .....	83
03 Niedersachsen .....	105
04 Bremen .....	105
05 Nordrhein-Westfalen .....	129
06 Hessen .....	143
07 Rheinland-Pfalz .....	155
08 Baden-Württemberg .....	197
09 Bayern .....	223
10 Saarland .....	267
11 Berlin .....	271
12 Brandenburg .....	271
13 Mecklenburg-Vorpommern .....	303
14 Sachsen .....	325
15 Sachsen-Anhalt .....	357
16 Thüringen .....	385

### Tabellenteil

1	Kreisfreie Städte und Landkreise am 31.12.1993	
1.1	Fläche, Bevölkerung und Bevölkerungsdichte in den kreisfreien Städten und Landkreisen .....	19
1.2	Regierungsbezirke, kreisfreie Städte und Landkreise in alphabetischer Ordnung .....	37
2	Gemeinden, Fläche und Bevölkerung in den Gemeindeverbänden am 31.12.1993 .....	47
3	Gemeinden in systematischer Ordnung mit Schlüsselnummer, Fläche, Bevölkerung, Bevölkerungsdichte und Postleitzahl am 31.12.1993	
01	Schleswig-Holstein .....	85
02	Hamburg .....	103
03	Niedersachsen .....	107
04	Bremen .....	127
05	Nordrhein-Westfalen .....	131
06	Hessen .....	145
07	Rheinland-Pfalz .....	157
08	Baden-Württemberg .....	199
09	Bayern .....	225
10	Saarland .....	269
11	Berlin .....	273
12	Brandenburg .....	274
13	Mecklenburg-Vorpommern .....	305
14	Sachsen .....	327
15	Sachsen-Anhalt .....	359
16	Thüringen .....	387

	Seite
4 Gemeinden in alphabetischer Ordnung mit Schlüsselnummer, Bevölkerung und Postleitzahl am 31.12.1993	417
5 Gemeinden mit 5 000 Einwohnern und mehr nach Einwohnergrößenklassen mit ihrer Postleitzahl, Fläche, Bevölkerung und Bevölkerungsdichte am 31.12.1993 .....	877
6 Kreisfreie Städte, Landkreise und Gemeinden nach Größenklassen	
6.1 Gemeinden von 1950 bis 1993 nach Einwohnergrößenklassen .....	917
6.2 Kreisfreie Städte und Landkreise in den Ländern am 31.12.1993 .....	918
6.3 Gemeinden in den Ländern am 31.12.1993 nach Einwohnergrößenklassen .....	920
6.4 Gemeinden in den Ländern am 31.12.1993 nach Flächengrößenklassen .....	922
6.5 Gemeinden in den Ländern am 31.12.1993 nach der Bevölkerungsdichte .....	924
7 Die kleinsten und größten Gemeinden und Kreise nach der Fläche, Bevölkerung und Bevölkerungsdichte am 31.12.1993	
7.1 Die 10 kleinsten Gemeinden .....	926
7.2 Die 10 größten Gemeinden .....	927
7.3 Die 20 kleinsten Kreise .....	928
7.4 Die 20 größten Kreise .....	929
8 Städte am 31.12.1993	
8.1 Fläche, Bevölkerung und Bevölkerungsdichte nach Einwohnergrößenklassen .....	930
8.2 Nach Ländern und Einwohnergrößenklassen .....	959

Angaben für die Bundesrepublik Deutschland nach dem Gebietsstand seit dem 3.10.1990.

## Zeichenerklärung

- = nichts vorhanden
- x = Tabellenfach gesperrt, weil  
Aussage nicht sinnvoll
- 0 = weniger als die Hälfte von 1  
in der letzten besetzten Stelle,  
jedoch mehr als nichts
- . = Zahlenwert unbekannt

## Abkürzungen

BB = Brandenburg	NI = Niedersachsen
BE = Berlin	NW = Nordrhein-Westfalen
BW = Baden-Württemberg	RP = Rheinland-Pfalz
BY = Bayern	SH = Schleswig-Holstein
HB = Bremen	SL = Saarland
HE = Hessen	SN = Sachsen
HH = Hamburg	ST = Sachsen-Anhalt
MV = Mecklenburg-Vorpommern	TH = Thüringen
	Km <sup>2</sup> = Quadratkilometer

a. ✓	= am, an
a. d. ✓	= an dem, an den, an der, auf der
b. ✓	= bei
Bay. ✓	= Bayern
Erzgeb. ✓	= Erzgebirge
<del>Geb.</del> Gem. ✓	= Gemeinde
gemfr. ✓	= gemeindefrei
hl. ✓	= heilig
i. ✓	= im, in
i. d. ✓	= in dem, in den, in der
<del>Mfr.</del>	<del>Mittelfranken</del>
NB ✓	= Niederbayern
NL ✓	= Niederlausitz
OB ✓	= Oberbayern
Bln. ✓	= Berlin
Mn. ✓	= München
Geb. ✓	= Gebiet
Gem. verb. ✓	= Gemeindeverband

Odw. ✓	= Odenwald
Ofr. ✓	= Oberfranken
OL ✓	= Oberlausitz
OPf. ✓	= Oberpfalz
Reg.-Bez. ✓	= Regierungsbezirk
Rhld. ✓	= Rheinland
Sa. ✓	= Sachsen
Schw. ✓	= Schwaben, Schweiz
St. ✓	= Sankt
Thür. ✓	= Thüringen
Ufr. ✓	= Unterfranken
v. d. ✓	= vor der
Vogtl. ✓	= Vogtland
Westf. ✓	= Westfalen
Sächs. ✓	= Sächsisch

## Vorbemerkung

Das vorliegende, überwiegend maschinell erstellte Verzeichnis weist alle politisch selbständigen Gemeinden sowie kreisfreie Städte und Landkreise des Bundesgebietes zum Gebietsstand 31.12.1993 mit deren Schlüsselnummer in systematischer und alphabetischer Ordnung nach.

Neben den Karten über die Verwaltungsgrenzen der Bundesländer sind strukturelle Daten der Gemeinden, der kreisfreien Städte, der Landkreise und Gemeindeverbände enthalten.

Ferner werden Gemeinden, kreisfreie Städte und Landkreise nach bestimmten Größenklassenmerkmalen nachgewiesen.

Im übrigen möchten wir darauf hinweisen, daß die in diesem Verzeichnis enthaltenen Angaben als "Gemeindeverzeichnis (GV 100)" auch auf maschinellem Datenträger zur Verfügung gestellt werden können. Diesbezügliche Anfragen bitten wir, an das Statistische Bundesamt, Postfach 55 28, 65180 Wiesbaden zu richten.

## Einführung

Die in dieser Veröffentlichung verwendete **Gemeinde-schlüsselnummer** ist 8-stellig und besteht aus vier Gliederungseinheiten, die durch Zwischenräume voneinander getrennt sind, um die systematische Gliederung der Verwaltungseinheiten deutlich zu machen.

Die Schlüsselung erfolgt für:

die Länder in der 1. und 2. Stelle,

die Regierungsbezirke in der 3. Stelle,  
(falls in einem Bundesland keine Regierungsbezirke vorhanden sind, ist diese Stelle mit "0" besetzt),

die kreisfreien Städte/Stadtkreise und Landkreise in der 4. und 5. Stelle (in Baden-Württemberg kennzeichnet die 4. Stelle auch die Zugehörigkeit zu einer Region),

die Gemeinden in der 6. bis 8. Stelle.

Zu der regionalen Aufgliederung ist folgendes anzumerken:

**Regionen** (nur in Baden-Württemberg) sind die Gebiete der Regionalverbände. Diese sind nach dem Regionalverbandsgesetz vom 26. Juli 1971 Körperschaften des öffentlichen Rechts. Sie verwalten ihre Angelegenheiten im Rahmen der Gesetze unter eigener Verantwortung, sind Träger der Regionalplanung und wirken nach Maßgabe dieses Gesetzes bei der Landesplanung mit.

Bei den **Gemeindeverbänden** handelt es sich um einen - teilweise freiwilligen - Zusammenschluß von Gemeinden unter Beibehaltung der Selbständigkeit der Gemeinden. Der Aufgabenbereich der Gemeindeverbände kann von der Beratung und Unterstützung der Mitgliedsgemeinden bei der Erfüllung ihrer Aufgaben bis hin zur eigenständigen Wahrnehmung von gemeindlichen oder staatlichen Angelegenheiten reichen. Die Gemeindeverbände werden in Schleswig-Holstein als Amt bzw. Kirchspielslandgemeinde, in Niedersachsen als Samtgemeinde, in Rheinland-Pfalz als Verbandsgemeinde, in Baden-Württemberg und Bayern als Verwaltungsgemeinschaft, in Brandenburg und in Mecklenburg-Vorpommern als Ämter bezeichnet.

Die Bezeichnung **Bad** ist Bestandteil des Gemeindennamens. Gemeinden mit dem Namensteil "Bad" sind daher im alphabetischen Verzeichnis entsprechend eingeordnet.

Die Bezeichnung **Stadt** führen die Gemeinden, denen diese Bezeichnung nach dem bisherigen Recht zusteht oder auf Antrag von der Landesregierung verliehen wird. Eine **kreisfreie Stadt (Stadtkreis)** wird gebildet, wenn ~~eine Gemeinde eine gewisse (in der jeweiligen Gemeinde- oder Kreisordnung bestimmte) Größe erreicht hat~~

~~oder~~ ihr dieser Status durch besondere landesgesetzliche Regelung verliehen wird.

**Gemeindefreie Gebiete** (nur in Schleswig-Holstein, Niedersachsen, Hessen, Rheinland-Pfalz, Baden-Württemberg und Bayern) sind die keiner Gemeinde zugeteilten Teile eines Bundeslandes. Es handelt sich meistens um Staatsforste, Seen, Truppenübungsplätze und Ödland. Die gemeindefreien Gebiete werden in Schleswig-Holstein als Forstgutsbezirk, in Niedersachsen - teilweise - als gemeindefreier Bezirk, in Hessen und Rheinland-Pfalz als Gutsbezirk und in Baden-Württemberg als Gutsbezirk und gemeindefreier Grundbesitz bezeichnet. Es ist zwischen bewohnten und unbewohnten gemeindefreien Gebieten zu unterscheiden. Die bewohnten gemeindefreien Gebiete werden in der Statistik als selbständige Gemeinden betrachtet und zählen somit auch zum Bestand der Gemeinden.

Die **Flächenangabe** für die Gemeinde ist grundsätzlich die Gemarkungsfläche (Katasterfläche) am 31.12.1993. Für Hessen ist der Gebietsstand 31.12.1992, für Bayern und Nordrhein-Westfalen der 1.1.1993 sowie für Rheinland-Pfalz der 1.1.1994 maßgebend. Dies hat zur Folge, daß für ein gemeindefreies Gebiet in Rheinland-Pfalz (Gutsbezirk Baumholder) keine Flächenangabe nachgewiesen werden kann. Darüber hinaus liegt auch für eine Gemeinde in Brandenburg (Stolpe-Süd) keine Flächenangabe vor.

Diese Angaben beziehen sich auf die Landfläche Deutschlands bis zur sogenannten Küstenlinie - das ist die Grenze zwischen Meer und Festland bei einem mittleren Wasserstand - einschl. der Binnengewässer aber ohne den Bodensee.

Bei den Angaben zur **Bevölkerung** bzw. über Einwohner handelt es sich um Ergebnisse der Bevölkerungsforschreibung zum 31.12.1993 auf der Basis der Volkszählung vom 25.5.1987 (Länder des früheren Bundesgebietes) bzw. auf der Basis einer Auszählung des früheren Zentralen Einwohnerregisters der ehem. DDR zum 03.10.1990 (neue Länder und Berlin-Ost). Der Feststellung der Einwohnerzahlen lag im früheren Bundesgebiet bis Anfang 1983 der Wohnbevölkerungsbegriff zugrunde. Danach gehörten Personen mit nur einer Wohnung zur Wohnbevölkerung der Gemeinde, in der sich diese Wohnung befand. Personen mit mehr als einer Wohnung oder Unterkunft wurden der Wohnbevölkerung derjenigen Gemeinde zugeordnet, von der aus sie ihrer Arbeit oder Ausbildung nachgingen. Soweit sie weder berufstätig waren noch sich in Ausbildung befanden, war die Wohnung oder Unterkunft maßgebend, in der sie sich überwiegend aufhielten.

Mit der Einführung neuer Meldegesetze in allen Bundesländern des früheren Bundesgebietes haben die Statistischen Landesämter im April 1983 die Fortschreibung ihrer Einwohnerzahlen auf den neuen Begriff der Bevölkerung am Ort der alleinigen bzw. Hauptwohnung

umgestellt. Der Begriff der Hauptwohnung wird in § 12 Abs. 2 des Melderechtsrahmengesetzes vom 16. August 1980 (BGBl. I S. 1429) wie folgt definiert:

Hauptwohnung ist die vorwiegend benutzte Wohnung des Einwohners.

Hauptwohnung eines verheirateten Einwohners, der nicht dauernd getrennt von seiner Familie lebt, ist die vorwiegend benutzte Wohnung der Familie. In Zweifelsfällen ist die vorwiegend benutzte Wohnung dort, wo der Schwerpunkt der Lebensbeziehungen des Einwohners liegt.<sup>1)</sup>

Die ab April 1983 festgestellten Einwohnerzahlen entsprechen somit - insbesondere wegen der anderen Zuordnung von verheirateten, nicht dauernd von ihrer Familie getrennt lebenden Personen mit mehreren Wohnungen im Bundesgebiet - nicht mehr voll dem früheren Wohnbevölkerungsbegriff. Aus diesem Grund wurde ab

---

<sup>1)</sup> In dem am 12. März 1994 in Kraft getretenen Ersten Gesetz zur Änderung des Melderechtsrahmengesetzes (MRRG) vom 11. März 1994 (BGBl. I S. 529) wird der Begriff der Hauptwohnung wie folgt definiert (§ 12 Abs. 2):

Hauptwohnung ist die vorwiegend benutzte Wohnung des Einwohners. Hauptwohnung eines verheirateten Einwohners, der nicht dauernd getrennt von seiner Familie lebt, ist die vorwiegend benutzte Wohnung der Familie. Hauptwohnung eines minderjährigen Einwohners ist die vorwiegend benutzte Wohnung des Personensorgeberechtigten. Hauptwohnung eines Behinderten, der in einer Behinderteneinrichtung untergebracht ist, bleibt auf Antrag des Behinderten bis zur Vollen- dung des 27. Lebensjahres die Wohnung nach Satz 3. In Zweifelsfällen ist die vorwiegend benutzte Wohnung dort, wo der Schwerpunkt der Lebensbeziehungen des Einwohners liegt.

der Ausgabe 1984 dieses Verzeichnisses die Bezeichnung "Wohnbevölkerung" generell durch "Bevölkerung" ersetzt.

Nach dem Inkrafttreten der Meldegesetze in den neuen Bundesländern findet der Begriff der Bevölkerung am Ort der alleinigen bzw. Hauptwohnung auch dort Anwendung.

Zur Bevölkerung zählen - wie bisher - auch die in Deutschland gemeldeten Ausländer (einschließlich Staatenlose).

Nicht zur Bevölkerung gehören hingegen - wie bisher - die Angehörigen der ausländischen Stationierungsstreitkräfte sowie der ausländischen diplomatischen und konsularischen Vertretungen mit ihren Familienangehörigen.

Bevölkerungsdichte ist die Einwohnerzahl je Quadratki- lometer (km<sup>2</sup>).

Am 1. Juli 1993 ist eine 5-stellige Postleitzahl eingeführt worden. Die Postleitzahlen sind auf der Dezimalklassifi- kation aufgebaut. Ein regionaler Bezug läßt sich aller- dings nur in der 1. Stelle herstellen. Bereits ab der 2. Stelle sind Überschneidungen von Gemeinde- (Stadt-)grenzen möglich, sodaß eine genaue Zuordnung zu einer bestimmten Gemeinde (Stadt) nicht immer gegeben ist. In den Fällen, in denen für eine Gemeinde mehrere Postleitzahlen vergeben wurden, ist nur diejeni- ge Postleitzahl aufgenommen worden, die für den örtli- chen Bereich (Zustellbezirk) gilt, in dem sich die Ge- meinde- (Stadt-)verwaltung (Sitz des Oberbürger- meisters bzw. Stadtdirektors oder Ortsbürgermeisters) befindet.

Entwicklung der Zahl der kreisfreien Städte, Landkreise und Gemeinden

Stichtag	Anzahl der			
	Kreise			Gemeinden
	insgesamt	kreisfreie Städte	Landkreise	
Früheres Bundesgebiet				
31.12.1951 <sup>1)</sup> .....	558	140	418	24 176
31.12.1952 <sup>1)</sup> .....	558	140	418	24 191
31.12.1953 <sup>1)</sup> .....	557	139	418	24 201
31.12.1954 <sup>1)</sup> .....	557	139	418	24 202
31.12.1955 <sup>1)</sup> .....	558	140	418	24 202
31.12.1956 .....	566	141	425	24 531
31.12.1957 .....	566	141	425	24 529
31.12.1958 .....	566	141	425	24 526
31.12.1959 .....	566	141	425	24 512
31.12.1960 .....	566	141	425	24 496
31.12.1961 .....	566	141	425	24 500
31.12.1962 .....	566	141	425	24 489
31.12.1963 .....	566	141	425	24 480
31.12.1964 .....	565	140	425	24 447
31.12.1965 .....	565	140	425	24 438
31.12.1966 .....	564	139	425	24 386
31.12.1967 .....	564	139	425	24 357
31.12.1968 .....	564	139	425	24 182
31.12.1969 .....	550	137	413	23 040
31.12.1970 .....	542	136	406	22 155
31.12.1971 .....	542	136	406	19 795
31.12.1972 .....	429	112	317	15 794
31.12.1973 .....	393	110	283	14 930
31.12.1974 .....	371	104	267	12 161
31.12.1975 .....	344	94	250	10 841
31.12.1976 .....	343	93	250	10 652
31.12.1977 .....	327	92	235	10 391
31.12.1978 .....	327	92	235	8 519
31.12.1979 .....	327	91	236	8 505
31.12.1980 .....	328	91	237	8 501
31.12.1981 .....	328	91	237	8 504
31.12.1982 .....	328	91	237	8 505
31.12.1983 .....	328	91	237	8 507
31.12.1984 .....	328	91	237	8 506
31.12.1985 .....	328	91	237	8 506
31.12.1986 .....	328	91	237	8 504
31.12.1987 .....	328	91	237	8 505
31.12.1988 .....	328	91	237	8 505
31.12.1989 .....	328	91	237	8 506
31.12.1990 .....	328	91	237	8 506
31.12.1991 .....	328	91	237	8 504
31.12.1992 .....	328	91	237	8 504
31.12.1993 .....	328	91	237	8 506
31.12.1994 .....	328	91	237	8 512
Deutschland				
31.12.1990 .....	543	117	426	16 128
31.12.1991 .....	543	117	426	16 098
31.12.1992 .....	543	117	426	16 032
31.12.1993 .....	517	115	402	15 770
31.12.1994 .....	444	115	329	14 805

1) Ohne Saarland.

Schematische Übersicht über Aufbau und Inhalt der Gemeindegeschlüsselnummern\*)

	1	2	3	4	5	6	7	8
<b>Schleswig-Holstein</b>								
Land	0	1						
Regierungsbezirk	0	1	0					
kreisfreie Städte	0	1	0	01 bis 04		0	0	0
Kreise	0	1	0	51 bis 62				
kreisangehörige Gemeinden	0	1	0	51 bis 62		001	bis	182
gemeindefreies Gebiet <sup>2)</sup>	0	1	0	5	3	1	0	5
gemeindefreies Gebiet <sup>3)</sup>	0	1	0	6	0	0	1	4
<b>Hamburg</b>								
Land	0	2						
kreisfreie Stadt	0	2	0	0	0	0	0	0
<b>Niedersachsen</b>								
Land	0	3						
Regierungsbezirke	0	3	1 bis 4					
kreisfreie Städte	0	3	1 bis 4	01 bis 05		0	0	0
Landkreise	0	3	1 bis 4	51 bis 62				
kreisangehörige Gemeinden	0	3	1 bis 4	51 bis 62		001	bis	060
gemeindefreie Gebiete	0	3	1 bis 4	51 bis 58		501	bis	508
darunter: bewohnt	0	3	3	5	1	5	0	1
	0	3	3	5	8	5	0	1
<b>Bremen</b>								
Land	0	4						
kreisfreie Städte	0	4	0	11 bis 12		0	0	0
<b>Nordrhein-Westfalen</b>								
Land	0	5						
Regierungsbezirke	0	5	1 bis 9					
kreisfreie Städte	0	5	1 bis 9	11 bis 24		0	0	0
Kreise	0	5	1 bis 9	54 bis 82				
kreisangehörige Gemeinden	0	5	1 bis 9	54 bis 82		004	bis	096
<b>Hessen</b>								
Land	0	6						
Regierungsbezirke	0	6	4 bis 6					
kreisfreie Städte	0	6	4 bis 6	11 bis 14		0	0	0
Landkreise	0	6	4 bis 6	31 bis 40				
kreisangehörige Gemeinden	0	6	4 bis 6	31 bis 40		001	bis	029
gemeindefreie Gebiete	0	6	4 bis 6	31 bis 36		2	0	0

Fußnoten siehe S. 12.



Schematische Übersicht über Aufbau und Inhalt der Gemeindeschlüsselnummern\*)

1	2	3	4 <sup>1)</sup>	5 <sup>1)</sup>	6	7	8
---	---	---	-----------------	-----------------	---	---	---

**Rheinland-Pfalz**

Land	0	7					
Regierungsbezirke	0	7	1 bis 3				
kreisfreie Städte	0	7	1 bis 3	11 bis 20	0	0	0
Landkreise	0	7	1 bis 3	31 bis 43			
kreisangehörige Gemeinden	0	7	1 bis 3	31 bis 43	001	bis	504
gemeindefreies Gebiet (bewohnt)	0	7	1	3 4	5	0	1

**Baden-Württemberg**

Land	0	8					
Regierungsbezirke	0	8	1 bis 4				
Stadtkreise	0	8	1 bis 4	11 bis 31	0	0	0
Landkreise	0	8	1 bis 4	15 bis 37			
kreisangehörige Gemeinden	0	8	1 bis 4	15 bis 37	001	bis	153
gemeindefreies Gebiet (unbewohnt)	0	8	3	1 7	9	7	1
gemeindefreies Gebiet (bewohnt)	0	8	4	1 5	0	8	6

**Bayern**

Land	0	9					
Regierungsbezirke	0	9	1 bis 7				
kreisfreie Städte	0	9	1 bis 7	61 bis 65	0	0	0
Landkreise	0	9	1 bis 7	71 bis 90			
kreisangehörige Gemeinden	0	9	1 bis 7	71 bis 90	111	bis	231
gemeindefreie Gebiete (unbewohnt)	0	9	1 bis 7	71 bis 89	4	4	4

**Saarland**

Land	1	0					
Regierungsbezirk	1	0	0				
Landkreise (einschl. Stadtverband)	1	0	0	41 bis 46			
kreisangehörige Gemeinden	1	0	0	41 bis 46	100	bis	519

**Berlin**

Land	1	1					
kreisfreie Stadt	1	1	0	0 0	0	0	0
Berlin (Westk. Stadtbezirke)	1	1	1	0 0	0	0	0
Berlin (Ostl. Stadtbezirke)	1	1	2	0 0	0	0	0

**Brandenburg**

Land	1	2					
Regierungsbezirke	1	2	0				
<del>Stadtkreise</del> Kreisfreie Städte	1	2	0	51 bis 54	0	0	0
Landkreise	1	2	0	60 bis 73			
kreisangehörige Gemeinden	1	2	0	60 bis 73	004	bis	700

Schematische Übersicht über Aufbau und Inhalt der Gemeindeschlüsselnummern\*)

	1	2	3	4	5	6	7	8
<b>Mecklenburg-Vorpommern</b>								
Land	1	3						
Regierungsbezirke	1	3	0					
<del>Stadtkreise</del> <i>Kreisfreie St.</i>	1	3	0		01 bis 06	0	0	0
Landkreise	1	3	0	51	<del>11</del> bis <del>41</del> 62	001		123
kreisangehörige Gemeinden	1	3	0	"	<del>11</del> bis <del>41</del> "	<del>010</del>	bis	<del>990</del>
<b>Sachsen</b>								
Land	1	4						
Regierungsbezirke	1	4	0					
<del>Stadtkreise</del> <i>Kreisfreie St.</i>	1	4	0		61 bis 67	0	0	0
Landkreise	1	4	0	13	<del>11</del> bis <del>50</del> 95	010		750
kreisangehörige Gemeinden	1	4	0	"	<del>11</del> bis <del>51</del> "	010	bis	<del>950</del>
<b>Sachsen-Anhalt</b>								
Land	1	5						
Regierungsbezirke	1	5	1 bis 3					
<del>Stadtkreise</del> <i>Kreisfreie St.</i>	1	5	1 bis 3		01 bis 03	0	0	0
Landkreise	1	5	1 bis 3	51	<del>11</del> bis <del>41</del> 71	001		135
kreisangehörige Gemeinden	1	5	1 bis 3	"	<del>11</del> bis <del>41</del> "	<del>010</del>	bis	<del>950</del>
<b>Thüringen</b>								
Land	1	6						
Regierungsbezirke	1	6	0					
<del>Stadtkreise</del> <i>Kreisfreie St.</i>	1	6	0	51	<del>01</del> bis <del>03</del> 55	0	0	0
Landkreise	1	6	0	61	<del>11</del> bis <del>45</del> 77	001		128
kreisangehörige Gemeinden	1	6	0	"	<del>11</del> bis <del>45</del> "	<del>010</del>	bis	970

\*) Siehe auch einführenden Text auf S. 6.

1) In Baden-württemberg kennzeichnet die vierte Stelle die Zugehörigkeit zu einer Region, während in der fünften Stelle der Kreis angegeben wird.

2) Die bewohnten Teile gehören als Exklaven zur Gemeinde Aumühle.

3) Die bewohnten Teile gehören als Exklaven zu den Gemeinden Bark, Hartenholm, Heidmühlen und Wahlstedt, Stadt.

94

Land	Fläche	Bevölkerung		Einwohner je km2	Kreisfreie Städte	Landkreise	Gemeinden 1)
		insgesamt	männlich				
	km2	Anzahl					
08 Baden-Württemberg .....	35 751,39	10 234 026	5 007 943	286	9	35	1 111
09 Bayern .....	70 547,44	11 863 313	5 787 348	168	25	71	2 051 <sup>16</sup>
11 Berlin .....	889,11	3 475 392	1 664 981	3 909	1	-	1
12 Brandenburg .....	29 481,22	2 537 661	1 239 897	86	4	14	1 700
04 Bremen .....	404,23	683 096	328 906	1 690	2	-	2
02 Hamburg .....	755,33	1 702 887	818 252	2 254	1	-	1
06 Hessen .....	21 114,25	5 967 305	2 923 343	283	5	21	426
13 Mecklenburg-Vorpommern ...	23 169,47	1 843 455	902 409	80	6	<del>21</del> <sup>12</sup>	1 084 <sup>0</sup>
03 Niedersachsen .....	47 605,91	7 648 004	3 726 813	161	9	38	1 032 <sup>1</sup>
05 Nordrhein-Westfalen .....	34 071,50	17 759 300	8 607 487	521	23	31	396
07 Rheinland-Pfalz .....	19 845,38	3 925 863	1 917 730	198	12	24	2 304 <sup>5</sup>
10 Saarland .....	2 570,02	1 084 522	525 588	422	-	6	52
14 Sachsen .....	18 408,61	4 607 660	2 193 793	250	6	<del>18</del> <sup>28</sup>	<del>1 564</del> <sup>970</sup>
15 Sachsen-Anhalt .....	20 445,85	2 777 935	1 337 670	136	3	<del>37</del> <sup>21</sup>	1 330 <sup>04</sup>
01 Schleswig-Holstein .....	15 738,68	2 694 875	1 313 927	171	4	11	1 131
16 Thüringen .....	16 175,15	2 532 799	1 222 397	157	5	<del>17</del> <sup>17</sup>	<del>1 585</del> <sup>1 241</sup>
Deutschland ...	356 973,54	81 338 093	39 518 484	228	115	<del>402</del> <sup>329</sup>	<del>15 770</del> <sup>14 808</sup>
Nachrichtlich:							
Früheres Bundesgebiet ....	248 889,88	65 739 665	31 991 210	264	91a)	237	8 507a) <sup>13</sup>
Neue Länder und Berlin-Ost	108 083,66	15 598 428	7 527 274	144	24	<del>165</del> <sup>92</sup>	<del>7 263</del> <sup>6 285</sup>

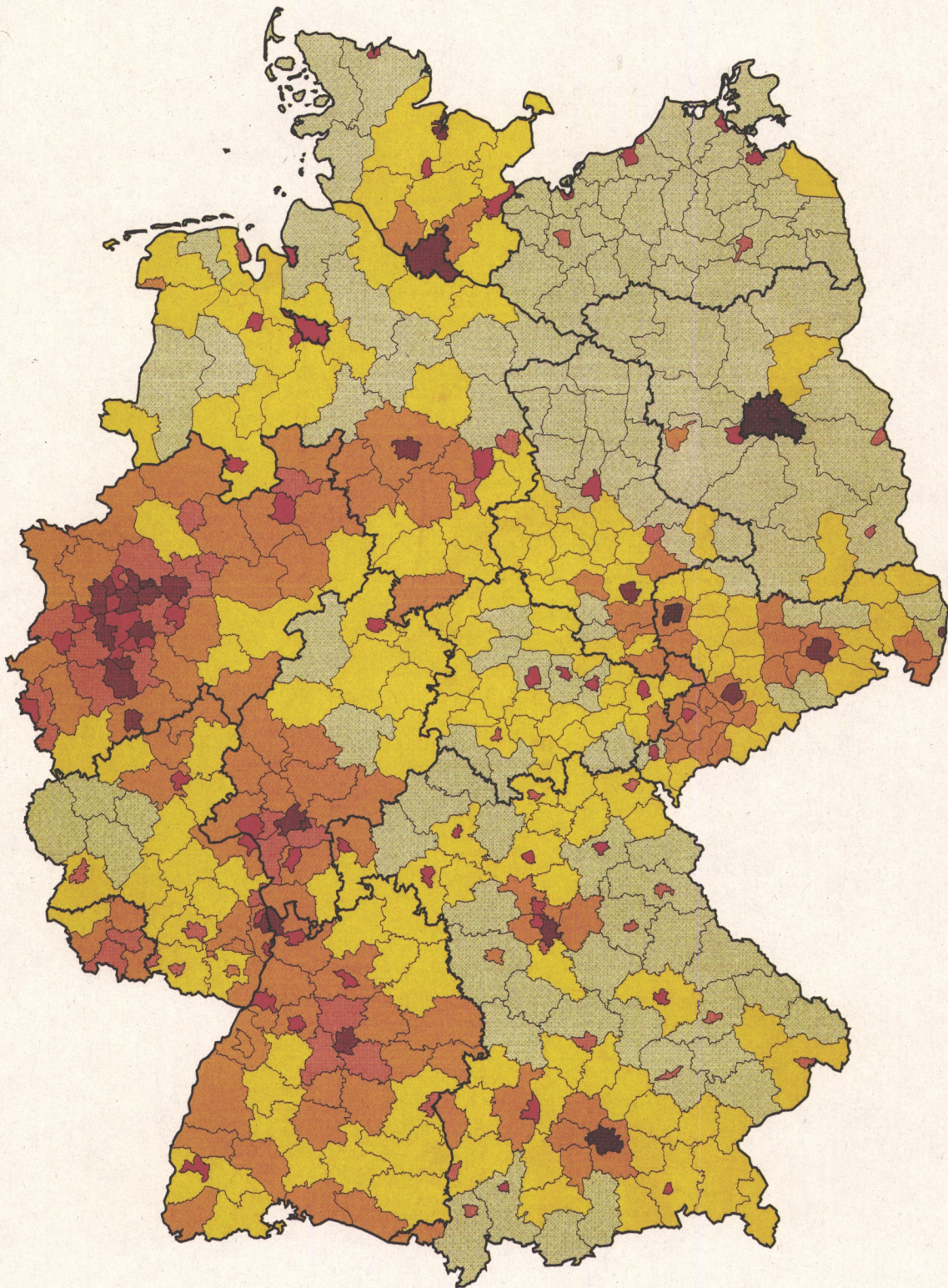
1) Einschl. der bewohnten gemeindefreien Gebiete.

a) Einschl. Berlin.





# Bevölkerungsdichte am 31.12.1993



Einwohner je km<sup>2</sup>

unter 100	1000 bis unter 2000
100 bis unter 200	2000 bis unter 3000
200 bis unter 500	3000 und mehr
500 bis unter 1000	





# BUNDESREPUBLIK DEUTSCHLAND

Länder- und Regierungsbezirksgrenzen nach dem Stand vom 31.12.1993



○ Landeshauptstadt





1 Kreisfreie Städte und Landkreise am 31.12.1993

1.1 Fläche, Bevölkerung und Bevölkerungsdichte in den kreisfreien Städten und Landkreisen

Schlüssel- nummer	Kreisfreie Stadt Kreis/ Landkreis	Fläche km 2	Bevölkerung		Ein- wohner je km 2
			insgesamt	männlich	
01 Schleswig-Holstein					
Kreisfreie Städte					
01 0 01	Flensburg, Stadt .....	56,44	87 994	42 192	1 559
01 0 02	Kiel, Landeshauptstadt .....	116,74	248 931	120 090	2 132
01 0 03	Lübeck, Hansestadt .....	214,16	217 269	102 308	1 015
01 0 04	Neumünster, Stadt .....	71,56	82 014	39 430	1 146
	Kreisfreie Städte zusammen ...	458,90	636 208	304 020	1 386
Kreise					
01 0 51	Dithmarschen .....	1 404,80	132 042	64 637	94
01 0 53	Herzogtum Lauenburg .....	1 263,08	166 346	80 535	132
01 0 54	Nordfriesland .....	2 049,36	156 394	76 694	76
01 0 55	Ostholstein .....	1 391,57	195 321	94 164	140
01 0 56	Pinneberg .....	664,29	278 913	136 750	420
01 0 57	Plön .....	1 082,45	124 145	62 259	115
01 0 58	Rendsburg-Eckernförde .....	2 185,79	253 721	125 381	116
01 0 59	Schleswig-Flensburg .....	2 071,56	184 623	91 809	89
01 0 60	Segeberg .....	1 344,32	231 104	113 476	172
01 0 61	Steinburg .....	1 056,26	131 478	64 663	124
01 0 62	Stormarn .....	766,30	204 580	99 539	267
	Kreise zusammen ...	15 279,78	2 058 667	1 009 907	135
	Land insgesamt ...	15 738,68	2 694 875	1 313 927	171
02 Hamburg					
Kreisfreie Stadt					
02 0 00	Hamburg Freie und Hansestadt ....	755,33	1 702 887	818 252	2 254
03 Niedersachsen					
Reg.-Bez. Braunschweig					
Kreisfreie Städte					
03 1 01	Braunschweig, Stadt .....	192,06	256 267	123 182	1 334
03 1 02	Salzgitter, Stadt .....	223,91	117 684	57 392	526
03 1 03	Wolfsburg, Stadt .....	203,96	128 032	62 888	628
	Kreisfreie Städte zusammen ...	619,93	501 983	243 462	810
Landkreise					
03 1 51	Gifhorn .....	1 561,85	154 256	77 066	99
03 1 52	Göttingen .....	1 116,99	265 032	128 744	237
03 1 53	Goslar .....	965,00	162 721	78 418	169
03 1 54	Helmstedt .....	673,76	101 772	49 496	151
03 1 55	Northeim .....	1 266,63	153 958	74 445	122
03 1 56	Osterode am Harz .....	636,10	89 474	42 997	141
03 1 57	Peine .....	534,42	124 588	60 995	233
03 1 58	Wolfenbüttel .....	722,17	120 951	58 883	167
	Landkreise zusammen ...	7 476,92	1 172 752	571 044	157
	Reg.-Bez. zusammen ...	8 096,85	1 674 735	814 506	207

1 Kreisfreie Städte und Landkreise am 31.12.1993

1.1 Fläche, Bevölkerung und Bevölkerungsdichte in den kreisfreien Städten und Landkreisen

Schlüssel- nummer	Kreisfreie Stadt Kreis/ Landkreis	Fläche km 2	Bevölkerung		Ein- wohner je km 2
			insgesamt	männlich	
Reg.-Bez. Hannover					
Kreisfreie Stadt					
03 2 01	Hannover, Landeshauptstadt .....	204,07	524 823	247 918	2 572
Landkreise					
03 2 51	Diepholz .....	1 987,26	199 131	98 792	100
03 2 52	Hamel-Pyrmont .....	796,12	162 944	77 184	205
03 2 53	Hannover .....	2 085,61	579 089	282 308	278
03 2 54	Hildesheim .....	1 205,30	290 446	139 427	241
03 2 55	Holzminde .....	692,51	83 356	40 188	120
03 2 56	Nienburg (Weser) .....	1 398,64	120 869	59 449	86
03 2 57	Schaumburg .....	675,57	159 867	77 307	237
	Landkreise zusammen ...	8 841,01	1 595 702	774 655	180
	Reg.-Bez. zusammen ...	9 045,08	2 120 525	1 022 573	234
Reg.-Bez. Lüneburg					
Landkreise					
03 3 51	Celle .....	1 544,92	175 722	85 039	114
03 3 52	Cuxhaven .....	2 072,26	195 858	96 019	95
03 3 53	Harburg .....	1 244,47	208 979	103 159	168
03 3 54	Lüchow-Dannenberg .....	1 219,64	50 692	24 545	42
03 3 55	Lüneburg .....	1 323,43	150 387	72 905	114
03 3 56	Osterholz .....	650,65	103 346	51 186	159
03 3 57	Rotenburg (Wümme) .....	2 069,76	147 527	73 602	71
03 3 58	Soltau-Fallingb. ....	1 873,25	131 002	64 842	70
03 3 59	Stade .....	1 265,95	177 693	87 982	140
03 3 60	Uelzen .....	1 453,36	95 437	45 970	66
03 3 61	Verden .....	787,75	123 857	60 911	157
	Landkreise zusammen ...	15 505,44	1 560 500	766 160	101
	Reg.-Bez. zusammen ...	15 505,44	1 560 500	766 160	101
Reg.-Bez. Weser-Ems					
Kreisfreie Städte					
03 4 01	Delmenhorst, Stadt .....	62,35	77 127	37 832	1 237
03 4 02	Emden, Stadt .....	112,40	52 216	25 557	465
03 4 03	Oldenburg (Oldenburg), Stadt ....	102,95	147 701	69 638	1 435
03 4 04	Osnabrück, Stadt .....	119,80	168 078	79 823	1 403
03 4 05	Wilhelmshaven, Stadt .....	103,37	91 680	44 969	887
	Kreisfreie Städte zusammen ...	500,87	536 802	257 819	1 072
Landkreise					
03 4 51	Ammerland .....	728,14	100 978	49 844	139
03 4 52	Aurich .....	1 282,61	176 363	86 096	138
03 4 53	Cloppenburg .....	1 417,59	131 691	65 722	93
03 4 54	Emsland .....	2 880,29	280 689	139 467	97
03 4 55	Friesland .....	607,50	96 367	47 051	159
03 4 56	Grafschaft Bentheim .....	980,63	123 152	60 424	126
03 4 57	Leer .....	1 085,68	150 250	73 574	138
03 4 58	Oldenburg .....	1 062,81	109 579	54 647	103
03 4 59	Osnabrück .....	2 121,56	327 535	160 714	154
03 4 60	Vechta .....	812,49	112 244	55 959	138
03 4 61	Wesermarsch .....	821,89	92 359	45 612	112

1 Kreisfreie Städte und Landkreise am 31.12.1993

1.1 Fläche, Bevölkerung und Bevölkerungsdichte in den kreisfreien Städten und Landkreisen

Schlüssel- nummer	Kreisfreie Stadt Kreis/ Landkreis	Fläche km 2	Bevölkerung		Ein- wohner je km 2
			insgesamt	männlich	
03 4 62	Wittmund .....	656,48	54 235	26 645	83
	Landkreise zusammen ...	14 457,67	1 755 442	865 755	121
	Reg.-Bez. zusammen ...	14 958,54	2 292 244	1 123 574	153
	Kreisfreie Städte insgesamt ...	1 324,87	1 563 608	749 199	1 180
	Landkreise insgesamt ...	46 281,04	6 084 396	2 977 614	131
	Land insgesamt ...	47 605,91	7 648 004	3 726 813	161
04	Bremen				
	Kreisfreie Städte				
04 0 11	Bremen, Stadt .....	326,72	551 604	264 570	1 688
04 0 12	Bremerhaven, Stadt .....	77,51	131 492	64 336	1 696
	Land insgesamt ...	404,23	683 096	328 906	1 690
05	Nordrhein-Westfalen				
	Reg.-Bez. Düsseldorf				
	Kreisfreie Städte				
05 1 11	Düsseldorf, Stadt .....	216,99	574 936	269 423	2 650
05 1 12	Duisburg, Stadt .....	232,83	536 797	259 142	2 306
05 1 13	Essen, Stadt .....	210,35	622 380	294 927	2 959
05 1 14	Krefeld, Stadt .....	137,52	249 565	120 511	1 815
05 1 16	Mönchengladbach, Stadt .....	170,43	265 312	126 628	1 557
05 1 17	Mülheim an der Ruhr, Stadt .....	91,26	177 175	84 104	1 941
05 1 19	Oberhausen, Stadt .....	77,03	226 254	108 969	2 937
05 1 20	Remscheid, Stadt .....	74,60	123 610	59 409	1 657
05 1 22	Solingen, Stadt .....	89,46	166 064	79 513	1 856
05 1 24	Wuppertal, Stadt .....	168,37	386 625	184 408	2 296
	Kreisfreie Städte zusammen ...	1 468,84	3 328 718	1 587 034	2 266
	Kreise				
05 1 54	Kleve .....	1 231,30	281 921	139 176	229
05 1 58	Mettmann .....	407,09	506 262	245 447	1 244
05 1 62	Neuss .....	576,08	430 913	211 120	748
05 1 66	Viersen .....	562,86	282 091	137 189	501
05 1 70	Wesel .....	1 042,24	459 109	224 542	441
	Kreise zusammen ...	3 819,57	1 960 296	957 474	513
	Reg.-Bez. zusammen ...	5 288,41	5 289 014	2 544 508	1 000
	Reg.-Bez. Köln				
	Kreisfreie Städte				
05 3 13	Aachen, Stadt .....	160,82	246 671	122 622	1 534
05 3 14	Bonn, Stadt .....	141,23	296 859	140 200	2 102
05 3 15	Köln, Stadt .....	405,12	962 517	463 895	2 376
05 3 16	Leverkusen, Stadt .....	78,87	161 761	78 613	2 051
	Kreisfreie Städte zusammen ...	786,04	1 667 808	805 330	2 122
	Kreise				
05 3 54	Aachen .....	546,54	300 273	147 313	549
05 3 58	Düren .....	941,15	254 767	126 269	271
05 3 62	Erftkreis .....	704,85	435 270	214 075	618
05 3 66	Euskirchen .....	1 249,21	178 105	87 609	143

# 1 Kreisfreie Städte und Landkreise am 31.12.1993

## 1.1 Fläche, Bevölkerung und Bevölkerungsdichte in den kreisfreien Städten und Landkreisen

Schlüssel- nummer	Kreisfreie Stadt Kreis/ Landkreis	Fläche km 2	Bevölkerung		Ein- wohner je km 2
			insgesamt	männlich	
05 3 70	Heinsberg .....	627,70	232 089	114 604	370
05 3 74	Oberbergischer Kreis .....	918,05	275 168	133 380	300
05 3 78	Rheinisch-Bergischer Kreis .....	437,62	267 050	129 707	610
05 3 82	Rhein-Sieg-Kreis .....	1 153,42	531 037	260 636	460
	Kreise zusammen ...	6 578,54	2 473 759	1 213 593	376
	Reg.-Bez. zusammen ...	7 364,58	4 141 567	2 018 923	562
Reg.-Bez. Münster					
Kreisfreie Städte					
05 5 12	Bottrop, Stadt .....	100,60	119 676	57 662	1 190
05 5 13	Gelsenkirchen, Stadt .....	104,84	295 037	141 589	2 814
05 5 15	Münster, Stadt .....	302,45	267 367	124 902	884
	Kreisfreie Städte zusammen ...	507,89	682 080	324 153	1 343
Kreise					
05 5 54	Borken .....	1 417,42	334 205	165 760	236
05 5 58	Coesfeld .....	1 109,78	195 431	95 794	176
05 5 62	Recklinghausen .....	760,18	660 497	320 501	869
05 5 66	Steinfurt .....	1 791,53	406 805	200 987	227
05 5 70	Warendorf .....	1 315,29	267 959	131 668	204
	Kreise zusammen ...	6 394,20	1 864 897	914 710	292
	Reg.-Bez. zusammen ...	6 902,09	2 546 977	1 238 863	369
Reg.-Bez. Detmold					
Kreisfreie Stadt					
05 7 11	Bielefeld, Stadt .....	257,65	324 674	153 911	1 260
Kreise					
05 7 54	Gütersloh .....	967,13	320 025	157 429	331
05 7 58	Herford .....	449,92	246 494	118 079	548
05 7 62	Höxter .....	1 199,64	151 807	74 612	127
05 7 66	Lippe .....	1 246,35	353 427	169 568	284
05 7 70	Minden-Lübbecke .....	1 151,98	309 612	149 304	269
05 7 74	Paderborn .....	1 244,87	269 076	132 486	216
	Kreise zusammen ...	6 259,89	1 650 441	801 478	264
	Reg.-Bez. zusammen ...	6 517,54	1 975 115	955 389	303
Reg.-Bez. Arnsberg					
Kreisfreie Städte					
05 9 11	Bochum, Stadt .....	145,40	401 058	192 917	2 758
05 9 13	Dortmund, Stadt .....	280,23	601 966	290 313	2 148
05 9 14	Hagen, Stadt .....	160,36	214 877	103 143	1 340
05 9 15	Hamm, Stadt .....	226,10	182 390	88 610	807
05 9 16	Herne, Stadt .....	51,41	180 539	87 539	3 512
	Kreisfreie Städte zusammen ...	863,50	1 580 830	762 522	1 831
Kreise					
05 9 54	Ennepe-Ruhr-Kreis .....	408,26	353 261	170 118	865
05 9 58	Hochsauerlandkreis .....	1 956,45	278 748	137 271	142
05 9 62	Märkischer Kreis .....	1 058,92	453 387	220 824	428
05 9 66	Olpe .....	710,36	135 967	67 765	191
05 9 70	Siegen-Wittgenstein .....	1 131,42	298 225	147 150	264

1 Kreisfreie Städte und Landkreise am 31.12.1993

1.1 Fläche, Bevölkerung und Bevölkerungsdichte in den kreisfreien Städten und Landkreisen

Schlüssel- nummer	Kreisfreie Stadt Kreis/ Landkreis	Fläche km 2	Bevölkerung		Ein- wohner je km 2
			insgesamt	männlich	
05 9 74	Soest .....	1 327,46	290 756	141 886	219
05 9 78	Unna .....	542,51	415 453	202 268	766
	Kreise zusammen ...	7 135,38	2 225 797	1 087 282	312
	Reg.-Bez. zusammen ...	7 998,88	3 806 627	1 849 804	476
	Kreisfreie Städte insgesamt ...	3 883,92	7 584 110	3 632 950	1 953
	Kreise insgesamt ...	30 187,58	10 175 190	4 974 537	337
	Land insgesamt ...	34 071,50	17 759 300	8 607 487	521
06	Hessen				
	Reg.-Bez. Darmstadt				
	Kreisfreie Städte				
06 4 11	Darmstadt, Stadt .....	122,35	139 754	68 059	1 142
06 4 12	Frankfurt am Main, Stadt .....	248,35	659 803	320 879	2 657
06 4 13	Offenbach am Main, Stadt .....	44,84	116 870	56 794	2 606
06 4 14	Wiesbaden, Landeshauptstadt .....	203,94	270 873	129 252	1 328
	Kreisfreie Städte zusammen ...	619,48	1 187 300	574 984	1 917
	Landkreise				
06 4 31	Bergstraße .....	719,52	257 462	127 002	358
06 4 32	Darmstadt-Dieburg .....	658,39	274 561	136 838	417
06 4 33	Groß-Gerau .....	453,07	241 753	120 899	534
06 4 34	Hochtaunuskreis .....	482,12	220 266	106 085	457
06 4 35	Main-Kinzig-Kreis .....	1 397,34	395 770	195 302	283
06 4 36	Main-Taunus-Kreis .....	222,39	211 811	103 320	952
06 4 37	Odenwaldkreis .....	623,96	96 736	47 645	155
06 4 38	Offenbach .....	356,17	326 226	161 457	916
06 4 39	Rheingau-Taunus-Kreis .....	811,54	180 248	89 002	222
06 4 40	Wetteraukreis .....	1 100,68	278 877	137 222	253
	Landkreise zusammen ...	6 825,18	2 483 710	1 224 772	364
	Reg.-Bez. zusammen ...	7 444,66	3 671 010	1 799 756	493
	Reg.-Bez. Gießen				
	Landkreise				
06 5 31	Gießen .....	854,63	248 112	120 818	290
06 5 32	Lahn-Dill-Kreis .....	1 066,60	259 975	127 696	244
06 5 33	Limburg-Weilburg .....	738,36	166 902	82 114	226
06 5 34	Marburg-Biedenkopf .....	1 262,53	249 235	122 329	197
06 5 35	Vogelsbergkreis .....	1 458,98	118 298	58 773	81
	Landkreise zusammen ...	5 381,10	1 042 522	511 730	194
	Reg.-Bez. zusammen ...	5 381,10	1 042 522	511 730	194
	Reg.-Bez. Kassel				
	Kreisfreie Stadt				
06 6 11	Kassel, Stadt .....	106,77	202 158	95 313	1 893
	Landkreise				
06 6 31	Fulda .....	1 380,36	206 670	101 159	150
06 6 32	Hersfeld-Rotenburg .....	1 097,05	132 305	64 828	121
06 6 33	Kassel .....	1 292,67	238 429	117 159	184
06 6 34	Schwalb-Eder-Kreis .....	1 538,44	189 651	94 000	123
06 6 35	Waldeck-Frankenberg .....	1 848,52	166 657	81 952	90

1 Kreisfreie Städte und Landkreise am 31.12.1993

1.1 Fläche, Bevölkerung und Bevölkerungsdichte in den kreisfreien Städten und Landkreisen

Schlüssel- nummer	Kreisfreie Stadt Kreis/ Landkreis	Fläche km 2	Bevölkerung		Ein- wohner je km 2
			insgesamt	männlich	
06 6 36	Werra-Meißner-Kreis .....	1 024,68	117 903	57 446	115
	Landkreise zusammen ...	8 181,72	1 051 615	516 544	129
	Reg.-Bez. zusammen ...	8 288,49	1 253 773	611 857	151
	Kreisfreie Städte insgesamt ...	726,25	1 389 458	670 297	1 913
	Landkreise insgesamt ...	20 388,00	4 577 847	2 253 046	225
	Land insgesamt ...	21 114,25	5 967 305	2 923 343	283
07	Rheinland-Pfalz				
	Reg.-Bez. Koblenz				
	Kreisfreie Stadt				
07 1 11	Koblenz, Stadt .....	105,08	109 807	52 140	1 045
	Landkreise				
07 1 31	Ahrweiler .....	786,91	122 287	59 297	155
07 1 32	Altenkirchen (Westerwald) .....	641,96	132 601	65 131	207
07 1 33	Bad Kreuznach .....	863,46	153 714	74 136	178
07 1 34	Birkenfeld .....	776,57	90 137	43 796	116
07 1 35	Cochem-Zell .....	719,41	64 870	32 047	90
07 1 37	Mayen-Koblenz .....	817,03	200 818	98 553	246
07 1 38	Neuwied .....	626,82	172 862	84 106	276
07 1 40	Rhein-Hunsrück-Kreis .....	962,90	101 133	49 577	105
07 1 41	Rhein-Lahn-Kreis .....	782,36	125 468	60 967	160
07 1 43	Westerwaldkreis .....	988,79	189 857	93 783	192
	Landkreise zusammen ...	7 966,21	1 353 747	661 393	170
	Reg.-Bez. zusammen ...	8 071,29	1 463 554	713 533	181
	Reg.-Bez. Trier				
	Kreisfreie Stadt				
07 2 11	Trier, Stadt .....	117,16	99 183	46 372	847
	Landkreise				
07 2 31	Bernkastel-Wittlich .....	1 177,71	111 703	54 846	95
07 2 32	Bitburg-Prüm .....	1 626,05	94 217	46 362	58
07 2 33	Daun .....	910,74	61 596	30 579	68
07 2 35	Trier-Saarburg .....	1 090,82	132 266	65 243	121
	Landkreise zusammen ...	4 805,32	399 782	197 030	83
	Reg.-Bez. zusammen ...	4 922,48	498 965	243 402	101
	Reg.-Bez. Rheinhessen-Pfalz				
	Kreisfreie Städte				
07 3 11	Frankenthal (Pfalz), Stadt .....	43,78	48 099	23 598	1 099
07 3 12	Kaiserslautern, Stadt .....	139,70	102 370	50 103	733
07 3 13	Landau in der Pfalz, Stadt .....	82,92	39 258	18 668	473
07 3 14	Ludwigshafen am Rhein, Stadt ....	77,67	168 130	82 778	2 165
07 3 15	Mainz, Stadt .....	97,76	185 487	89 568	1 897
07 3 16	Neustadt an der Weinstraße, Stadt	117,03	53 782	25 651	460
07 3 17	Pirmasens, Stadt .....	61,40	48 619	23 077	792
07 3 18	Speyer, Stadt .....	42,59	49 310	23 473	1 158
07 3 19	Worms, Stadt .....	108,73	79 155	38 265	728
07 3 20	Zweibrücken, Stadt .....	70,64	35 704	17 147	505
	Kreisfreie Städte zusammen ...	842,22	809 914	392 328	962

# 1 Kreisfreie Städte und Landkreise am 31.12.1993

## 1.1 Fläche, Bevölkerung und Bevölkerungsdichte in den kreisfreien Städten und Landkreisen

Schlüssel- nummer	Kreisfreie Stadt Kreis/ Landkreis	Fläche km 2	Bevölkerung		Ein- wohner je km 2
			insgesamt	männlich	
Landkreise					
07 3 31	Alzey-Worms .....	588,03	113 460	56 151	193
07 3 32	Bad Dürkheim .....	594,77	128 683	62 983	216
07 3 33	Donnersbergkreis .....	645,48	74 548	36 880	115
07 3 34	Germersheim .....	463,29	116 506	58 155	251
07 3 35	Kaiserslautern .....	639,83	106 856	52 533	167
07 3 36	Kusel .....	573,53	78 861	39 042	138
07 3 37	Südliche Weinstraße .....	639,89	105 140	51 564	164
07 3 38	Ludwigshafen .....	304,89	140 947	69 307	462
07 3 39	Mainz-Bingen .....	605,90	183 821	90 252	303
07 3 40	Pirmasens .....	953,78	104 608	51 600	110
	Landkreise zusammen ...	6 009,39	1 153 430	568 467	192
	Reg.-Bez. zusammen ...	6 851,61	1 963 344	960 795	287
	Kreisfreie Städte insgesamt ...	1 064,46	1 018 904	490 840	957
	Landkreise insgesamt ...	18 780,92	2 906 959	1 426 890	155
	Land insgesamt ...	19 845,38	3 925 863	1 917 730	198
08 Baden-Württemberg					
Reg.-Bez. Stuttgart					
Region Stuttgart					
Stadtkreis					
08 1 11	Stuttgart, Landeshauptstadt .....	207,33	594 406	289 207	2 867
Landkreise					
08 1 15	Böblingen .....	617,82	347 661	172 788	563
08 1 16	Esslingen .....	641,49	490 831	242 307	765
08 1 17	Göppingen .....	642,37	252 275	123 808	393
08 1 18	Ludwigsburg .....	687,19	482 122	238 236	702
08 1 19	Rems-Murr-Kreis .....	858,10	395 828	195 811	461
	Landkreise zusammen ...	3 446,97	1 968 717	972 950	571
	Region zusammen ...	3 654,30	2 563 123	1 262 157	701
Region Franken					
Stadtkreis					
08 1 21	Heilbronn, Stadt .....	99,86	122 396	59 533	1 226
Landkreise					
08 1 25	Heilbronn .....	1 099,60	293 898	145 329	267
08 1 26	Hohenlohekreis .....	776,69	99 912	49 578	129
08 1 27	Schwäbisch Hall .....	1 483,95	175 278	86 073	118
08 1 28	Main-Tauber-Kreis .....	1 304,58	133 863	65 634	103
	Landkreise zusammen ...	4 664,82	702 951	346 614	151
	Region zusammen ...	4 764,68	825 347	406 147	173

1 Kreisfreie Städte und Landkreise am 31.12.1993

1.1 Fläche, Bevölkerung und Bevölkerungsdichte in den kreisfreien Städten und Landkreisen

Schlüssel- nummer	Kreisfreie Stadt Kreis/ Landkreis	Fläche km 2	Bevölkerung		Ein- wohner je km 2
			insgesamt	männlich	
Region Ostwürttemberg					
Landkreise					
08 1 35	Heidenheim .....	627,18	136 174	66 641	217
08 1 36	Ostalbkreis .....	1 511,47	307 474	150 905	203
	Landkreise zusammen ...	2 138,65	443 648	217 546	207
	Region zusammen ...	2 138,65	443 648	217 546	207
	Reg.-Bez. zusammen ...	10 557,63	3 832 118	1 885 850	363
Reg.-Bez. Karlsruhe					
Region Mittlerer Oberrhein					
Stadtkreise					
08 2 11	Baden-Baden, Stadt .....	140,19	52 712	23 739	376
08 2 12	Karlsruhe, Stadt .....	173,44	277 998	134 746	1 603
	Stadtkreise zusammen ...	313,63	330 710	158 485	1 054
Landkreise					
08 2 15	Karlsruhe .....	1 084,93	399 377	196 932	368
08 2 16	Rastatt .....	738,79	217 868	106 498	295
	Landkreise zusammen ...	1 823,72	617 245	303 430	338
	Region zusammen ...	2 137,35	947 955	461 915	444
Region Unterer Neckar					
Stadtkreise					
08 2 21	Heidelberg, Stadt .....	108,83	139 429	65 241	1 281
08 2 22	Mannheim, Universitätsstadt .....	144,95	318 025	156 027	2 194
	Stadtkreise zusammen ...	253,78	457 454	221 268	1 803
Landkreise					
08 2 25	Neckar-Odenwald-Kreis .....	1 126,32	144 285	71 404	128
08 2 26	Rhein-Neckar-Kreis .....	1 061,59	508 103	249 066	479
	Landkreise zusammen ...	2 187,91	652 388	320 470	298
	Region zusammen ...	2 441,69	1 109 842	541 738	455
Region Nordschwarzwald					
Stadtkreis					
08 2 31	Pforzheim, Stadt .....	97,84	117 450	55 690	1 200
Landkreise					
08 2 35	Calw .....	797,54	156 705	76 734	196
08 2 36	Enzkreis .....	573,91	184 543	90 871	322
08 2 37	Freudenstadt .....	870,64	120 446	58 419	138
	Landkreise zusammen ...	2 242,09	461 694	226 024	206
	Region zusammen ...	2 339,93	579 144	281 714	248
	Reg.-Bez. zusammen ...	6 918,97	2 636 941	1 285 367	381



1 Kreisfreie Städte und Landkreise am 31.12.1993

1.1 Fläche, Bevölkerung und Bevölkerungsdichte in den kreisfreien Städten und Landkreisen

Schlüssel- nummer	Kreisfreie Stadt Kreis/ Landkreis	Fläche km 2	Bevölkerung		Ein- wohner je km 2
			insgesamt	männlich	
Reg.-Bez. Freiburg					
Region Südlicher Oberrhein					
Stadtkreis					
08 3 11	Freiburg im Breisgau, Stadt .....	153,06	197 384	92 276	1 290
Landkreise					
08 3 15	Breisgau-Hochschwarzwald .....	1 378,40	226 638	109 955	164
08 3 16	Emmendingen .....	679,87	143 991	70 426	212
08 3 17	Ortenaukreis .....	1 860,75	390 457	189 847	210
	Landkreise zusammen ...	3 919,02	761 086	370 228	194
	Region zusammen ...	4 072,08	958 470	462 504	235
Region Schwarzwald-Baar-Heuberg					
Landkreise					
08 3 25	Rottweil .....	769,45	137 585	67 159	179
08 3 26	Schwarzwald-Baar-Kreis .....	1 025,27	208 635	101 192	203
08 3 27	Tuttlingen .....	734,36	127 149	62 309	173
	Landkreise zusammen ...	2 529,08	473 369	230 660	187
	Region zusammen ...	2 529,08	473 369	230 660	187
Region Hochrhein-Bodensee					
Landkreise					
08 3 35	Konstanz .....	817,96	255 263	123 821	312
08 3 36	Lörrach .....	806,83	209 452	101 654	260
08 3 37	Waldshut .....	1 131,20	162 080	79 263	143
	Landkreise zusammen ...	2 755,99	626 795	304 738	227
	Region zusammen ...	2 755,99	626 795	304 738	227
	Reg.-Bez. zusammen ...	9 357,15	2 058 634	997 902	220
Reg.-Bez. Tübingen					
Region Neckar-Alb					
Landkreise					
08 4 15	Reutlingen .....	1 094,20	269 354	131 304	246
08 4 16	Tübingen .....	519,18	203 511	100 580	392
08 4 17	Zollernalbkreis .....	917,72	191 251	93 546	208
	Landkreise zusammen ...	2 531,10	664 116	325 430	262
	Region zusammen ...	2 531,10	664 116	325 430	262
Region Donau-Iller					
Stadtkreis					
08 4 21	Ulm, Universitätsstadt .....	118,68	114 839	55 825	968

1 Kreisfreie Städte und Landkreise am 31.12.1993

1.1 Fläche, Bevölkerung und Bevölkerungsdichte in den kreisfreien Städten und Landkreisen

Schlüssel- nummer	Kreisfreie Stadt Kreis/ Landkreis	Fläche km 2	Bevölkerung		Ein- wohner je km 2
			insgesamt	männlich	
Landkreise					
08 4 25	Alb-Donau-Kreis .....	1 357,33	177 857	88 673	131
08 4 26	Biberach .....	1 409,86	171 912	84 921	122
	Landkreise zusammen ...	2 767,19	349 769	173 594	126
	Region zusammen ...	2 885,87	464 608	229 419	161
Region Bodensee-Oberschwaben					
Landkreise					
08 4 35	Bodenseekreis .....	664,67	191 390	93 514	288
08 4 36	Ravensburg .....	1 631,67	258 866	127 286	159
08 4 37	Sigmaringen .....	1 204,33	127 353	63 175	106
	Landkreise zusammen ...	3 500,67	577 609	283 975	165
	Region zusammen ...	3 500,67	577 609	283 975	165
	Reg.-Bez. zusammen ...	8 917,64	1 706 333	838 824	191
	Stadtkreise insgesamt ...	1 244,18	1 934 639	932 284	1 555
	Landkreise insgesamt ...	34 507,21	8 299 387	4 075 659	241
	Land insgesamt ...	35 751,39	10 234 026	5 007 943	286
09 Bayern					
Reg.-Bez. Oberbayern					
Kreisfreie Städte					
09 1 61	Ingolstadt, Stadt .....	133,37	109 666	53 704	822
09 1 62	München, Landeshauptstadt .....	310,47	1 255 623	607 125	4 044
09 1 63	Rosenheim, Stadt .....	37,02	58 553	28 567	1 582
	Kreisfreie Städte zusammen ...	480,86	1 423 842	689 396	2 961
Landkreise					
09 1 71	Altötting .....	569,54	103 355	49 895	181
09 1 72	Berchtesgadener Land .....	839,89	98 422	46 440	117
09 1 73	Bad Tölz-Wolfratshausen .....	1 110,66	109 259	53 020	98
09 1 74	Dachau .....	579,19	118 559	58 482	205
09 1 75	Ebersberg .....	549,33	107 506	53 198	196
09 1 76	Eichstätt .....	1 214,68	109 657	54 842	90
09 1 77	Erding .....	870,97	100 785	50 563	116
09 1 78	Freising .....	799,29	137 088	69 299	172
09 1 79	Fürstenfeldbruck .....	434,74	184 576	90 698	425
09 1 80	Garmisch-Partenkirchen .....	1 012,28	85 362	40 150	84
09 1 81	Landsberg a. Lech .....	804,41	96 531	48 280	120
09 1 82	Miesbach .....	863,52	88 633	41 901	103
09 1 83	Mühldorf a. Inn .....	805,32	103 891	50 664	129
09 1 84	München .....	667,37	277 582	138 451	416
09 1 85	Neuburg-Schrobenhausen .....	739,72	84 206	41 563	114
09 1 86	Pfaffenhofen a.d. Ilm .....	760,16	102 707	51 352	135
09 1 87	Rosenheim .....	1 438,63	219 138	106 845	152
09 1 88	Starnberg .....	487,93	118 636	56 573	243
09 1 89	Traunstein .....	1 534,02	160 478	76 922	105
09 1 90	Weilheim-Schongau .....	966,40	117 951	58 094	122
	Landkreise zusammen ...	17 048,05	2 524 322	1 237 232	148
	Reg.-Bez. zusammen ...	17 528,91	3 948 164	1 926 628	225

1 Kreisfreie Städte und Landkreise am 31.12.1993

1.1 Fläche, Bevölkerung und Bevölkerungsdichte in den kreisfreien Städten und Landkreisen

Schlüssel- nummer	Kreisfreie Stadt Kreis/ Landkreis	Fläche km 2	Bevölkerung		Ein- wohner je km 2
			insgesamt	männlich	
Reg.-Bez. Niederbayern					
Kreisfreie Städte					
09 2 61	Landshut, Stadt .....	65,74	59 637	27 546	907
09 2 62	Passau, Stadt .....	69,75	51 041	23 863	732
09 2 63	Straubing, Stadt .....	67,64	43 586	20 965	644
	Kreisfreie Städte zusammen ...	203,13	154 264	72 374	759
Landkreise					
09 2 71	Deggendorf .....	861,16	110 555	54 169	128
09 2 72	Freyung-Grafenau .....	984,25	81 012	39 596	82
09 2 73	Kelheim .....	1 066,90	100 894	50 207	95
09 2 74	Landshut .....	1 342,99	129 018	64 333	96
09 2 75	Passau .....	1 530,30	178 227	87 382	116
09 2 76	Regen .....	975,08	81 926	40 524	84
09 2 77	Rottal-Inn .....	1 281,31	113 100	55 302	88
09 2 78	Straubing-Bogen .....	1 202,49	88 289	43 599	73
09 2 79	Dingolfing-Landau .....	878,08	83 606	41 662	95
	Landkreise zusammen ...	10 122,56	966 627	476 774	95
	Reg.-Bez. zusammen ...	10 325,69	1 120 891	549 148	109
Reg.-Bez. Oberpfalz					
Kreisfreie Städte					
09 3 61	Amberg, Stadt .....	50,07	44 213	21 047	883
09 3 62	Regensburg, Stadt .....	80,81	125 337	59 546	1 551
09 3 63	Weiden i.d. OPf., Stadt .....	68,49	43 246	20 178	631
	Kreisfreie Städte zusammen ...	199,37	212 796	100 771	1 067
Landkreise					
09 3 71	Amberg-Sulzbach .....	1 255,27	103 636	51 348	83
09 3 72	Cham .....	1 509,85	128 360	63 368	85
09 3 73	Neumarkt i.d. OPf. ....	1 344,21	117 641	58 134	88
09 3 74	Neustadt a.d. Waldnaab .....	1 430,27	98 364	48 443	69
09 3 75	Regensburg .....	1 395,25	161 867	80 779	116
09 3 76	Schwandorf .....	1 472,63	137 831	68 245	94
09 3 77	Tirschenreuth .....	1 083,50	80 061	39 210	74
	Landkreise zusammen ...	9 490,98	827 760	409 527	87
	Reg.-Bez. zusammen ...	9 690,35	1 040 556	510 298	107
Reg.-Bez. Oberfranken					
Kreisfreie Städte					
09 4 61	Bamberg, Stadt .....	54,55	70 770	32 820	1 297
09 4 62	Bayreuth, Stadt .....	66,89	73 393	34 741	1 097
09 4 63	Coburg, Stadt .....	47,07	44 384	20 827	943
09 4 64	Hof, Stadt .....	57,89	52 724	24 624	911
	Kreisfreie Städte zusammen ...	226,40	241 271	113 012	1 066
Landkreise					
09 4 71	Bamberg .....	1 168,12	133 118	66 312	114
09 4 72	Bayreuth .....	1 273,00	105 519	51 874	83
09 4 73	Coburg .....	591,55	89 025	43 711	150
09 4 74	Forchheim .....	642,99	108 170	53 463	168

1 Kreisfreie Städte und Landkreise am 31.12.1993

1.1 Fläche, Bevölkerung und Bevölkerungsdichte in den kreisfreien Städten und Landkreisen

Schlüssel- nummer	Kreisfreie Stadt Kreis/ Landkreis	Fläche km 2	Bevölkerung		Ein- wohner je km 2
			insgesamt	männlich	
09 4 75	Hof .....	892,28	110 126	53 017	123
09 4 76	Kronach .....	651,51	76 974	37 531	118
09 4 77	Kulmbach .....	656,50	77 054	37 190	117
09 4 78	Lichtenfels .....	521,80	69 475	33 885	133
09 4 79	Wunsiedel i. Fichtelgebirge .....	606,75	89 490	42 418	147
	Landkreise zusammen ...	7 004,50	858 951	419 401	123
	Reg.-Bez. zusammen ...	7 230,90	1 100 222	532 413	152
Reg.-Bez. Mittelfranken					
Kreisfreie Städte					
09 5 61	Ansbach, Stadt .....	99,94	39 155	18 495	392
09 5 62	Erlangen, Stadt .....	76,97	102 383	49 860	1 330
09 5 63	Fürth, Stadt .....	63,34	108 097	51 497	1 707
09 5 64	Nürnberg, Stadt .....	185,81	498 945	237 776	2 685
09 5 65	Schwabach, Stadt .....	40,71	37 307	17 934	916
	Kreisfreie Städte zusammen ...	466,77	785 887	375 562	1 684
Landkreise					
09 5 71	Ansbach .....	1 972,14	173 684	85 387	88
09 5 72	Erlangen-Höchstadt .....	564,58	121 551	60 551	215
09 5 73	Fürth .....	307,62	104 750	50 790	341
09 5 74	Nürnberger Land .....	800,83	163 839	79 853	205
09 5 75	Neustadt a.d.Aisch-Bad Windsheim	1 267,58	92 585	45 604	73
09 5 76	Roth .....	895,31	116 799	58 148	130
09 5 77	Weißenburg-Gunzenhausen .....	970,69	93 141	45 427	96
	Landkreise zusammen ...	6 778,75	866 349	425 760	128
	Reg.-Bez. zusammen ...	7 245,52	1 652 236	801 322	228
Reg.-Bez. Unterfranken					
Kreisfreie Städte					
09 6 61	Aschaffenburg, Stadt .....	62,76	65 650	31 352	1 046
09 6 62	Schweinfurt, Stadt .....	35,75	55 284	26 002	1 546
09 6 63	Würzburg, Stadt .....	88,90	128 875	59 364	1 450
	Kreisfreie Städte zusammen ...	187,41	249 809	116 718	1 333
Landkreise					
09 6 71	Aschaffenburg .....	699,11	167 825	83 321	240
09 6 72	Bad Kissingen .....	1 136,76	107 687	52 162	95
09 6 73	Rhön-Grabfeld .....	1 021,90	84 831	42 367	83
09 6 74	Haßberge .....	956,42	85 873	42 780	90
09 6 75	Kitzingen .....	684,46	86 015	42 639	126
09 6 76	Miltenberg .....	715,63	125 584	62 352	175
09 6 77	Main-Spessart .....	1 322,59	129 748	64 091	98
09 6 78	Schweinfurt .....	839,80	111 672	55 232	133
09 6 79	Würzburg .....	968,27	150 900	74 920	156
	Landkreise zusammen ...	8 344,94	1 050 135	519 864	126
	Reg.-Bez. zusammen ...	8 532,35	1 299 944	636 582	152

1 Kreisfreie Städte und Landkreise am 31.12.1993

1.1 Fläche, Bevölkerung und Bevölkerungsdichte in den kreisfreien Städten und Landkreisen

Schlüssel- nummer	Kreisfreie Stadt Kreis/ Landkreis	Fläche km 2	Bevölkerung		Ein- wohner je km 2
			insgesamt	männlich	
Reg.-Bez. Schwaben					
Kreisfreie Städte					
09 7 61	Augsburg, Stadt .....	147,16	264 764	126 283	1 799
09 7 62	Kaufbeuren, Stadt .....	40,02	42 165	20 055	1 054
09 7 63	Kempten (Allgäu), Stadt .....	63,29	61 699	29 132	975
09 7 64	Memmingen, Stadt .....	70,16	40 222	19 310	573
	Kreisfreie Städte zusammen ...	320,63	408 850	194 780	1 275
Landkreise					
09 7 71	Aichach-Friedberg .....	763,91	114 480	56 917	150
09 7 72	Augsburg .....	1 088,09	219 827	108 673	202
09 7 73	Dillingen a.d. Donau .....	791,91	87 942	43 468	111
09 7 74	Günzburg .....	762,30	116 943	58 079	153
09 7 75	Neu-Ulm .....	515,63	155 561	76 756	302
09 7 76	Lindau (Bodensee) .....	323,35	75 536	36 315	234
09 7 77	Ostallgäu .....	1 395,04	125 733	61 710	90
09 7 78	Unterallgäu .....	1 230,35	127 706	62 585	104
09 7 79	Donau-Ries .....	1 274,91	125 651	62 537	99
09 7 80	Oberallgäu .....	1 527,60	143 071	69 137	94
	Landkreise zusammen ...	9 673,09	1 292 450	636 177	134
	Reg.-Bez. zusammen ...	9 993,72	1 701 300	830 957	170
	Kreisfreie Städte insgesamt ...	2 084,57	3 476 719	1 662 613	1 668
	Landkreise insgesamt ...	68 462,87	8 386 594	4 124 735	122
	Land insgesamt ...	70 547,44	11 863 313	5 787 348	168
10 Saarland					
Landkreise					
10 0 41	Stadtverband Saarbrücken .....	410,62	361 287	172 788	880
10 0 42	Merzig-Wadern .....	554,77	104 607	50 967	189
10 0 43	Neunkirchen .....	249,13	150 591	73 104	604
10 0 44	Saarlouis .....	459,11	214 830	105 049	468
10 0 45	Saarpfalz-Kreis .....	420,26	157 757	76 816	375
10 0 46	Sankt Wendel .....	476,13	95 450	46 864	200
	Landkreise zusammen ...	2 570,02	1 084 522	525 588	422
	Landkreise insgesamt ...	2 570,02	1 084 522	525 588	422
	Land insgesamt ...	2 570,02	1 084 522	525 588	422
11 Berlin					
11 1 00	Berlin, West .....	485,75	2 176 474	1 033 873	4 481
11 2 00	Berlin, Ost .....	403,36	1 298 918	631 108	3 220
	Land insgesamt ...	889,11	3 475 392	1 664 981	3 909

1 Kreisfreie Städte und Landkreise am 31.12.1993

1.1 Fläche, Bevölkerung und Bevölkerungsdichte in den kreisfreien Städten und Landkreisen

Schlüssel- nummer	Kreisfreie Stadt  Kreis/ Landkreis	Fläche  km 2	Bevölkerung		Ein- wohner je km 2
			insgesamt	männlich	
12	Brandenburg				
Kreisfreie Städte					
12 0 51	Brandenburg an der Havel .....	209,28	89 208	43 104	426
12 0 52	Cottbus, Stadt .....	150,31	128 121	62 311	852
12 0 53	Frankfurt (Oder) .....	147,63	83 850	40 595	568
12 0 54	Potsdam, Stadt .....	109,40	139 262	67 050	1 273
	Kreisfreie Städte zusammen ...	616,62	440 441	213 060	714
Landkreise					
12 0 60	Barnim .....	1 494,70	149 143	73 261	100
12 0 61	Dahme-Spreewald .....	2 262,46	141 701	69 427	63
12 0 62	Elbe-Elster .....	1 890,27	139 058	67 695	74
12 0 63	Havelland .....	1 706,82	128 742	62 739	75
12 0 64	Märkisch-Oderland .....	2 128,39	169 985	84 030	80
12 0 65	Oberhavel .....	1 794,89	166 214	81 197	93
12 0 66	Oberspreewald-Lausitz .....	1 216,54	159 828	78 314	131
12 0 67	Oder-Spree .....	2 242,91	187 827	91 887	84
12 0 68	Ostprignitz-Ruppin .....	2 510,56	116 866	57 563	47
12 0 69	Potsdam-Mittelmark .....	2 682,74	172 224	84 614	64
12 0 70	Prignitz .....	2 122,81	103 740	50 108	49
12 0 71	Spree-Neiße .....	1 661,67	152 241	74 104	92
12 0 72	Teltow-Fläming .....	2 091,69	145 932	71 029	70
12 0 73	Uckermark .....	3 058,15	163 719	80 869	54
	Landkreise zusammen ...	28 864,60	2 097 220	1 026 837	73
	Kreisfreie Städte insgesamt ...	616,62	440 441	213 060	714
	Landkreise insgesamt ...	28 864,60	2 097 220	1 026 837	73
	Land insgesamt ...	29 481,22	2 537 661	1 239 897	86
13	Mecklenburg-Vorpommern				
Stadtkreise					
13 0 01	Greifswald, Stadt .....	50,18	63 941	31 069	1 274
13 0 02	Neubrandenburg, Stadt .....	85,66	85 540	42 005	999
13 0 03	Rostock, Stadt .....	180,66	237 307	115 681	1 314
13 0 04	Schwerin, Stadt .....	130,04	122 189	58 760	940
13 0 05	Stralsund, Stadt .....	38,68	69 230	33 463	1 790
13 0 06	Wismar, Stadt .....	41,20	53 149	25 871	1 290
	Stadtkreise zusammen ...	526,42	631 356	306 849	1 199
Landkreise					
13 0 11	Altentreptow .....	501,31	21 347	10 436	43
13 0 12	Anklam .....	755,34	35 722	17 434	47
13 0 13	Bad Doberan .....	550,30	47 531	23 350	86
13 0 14	Bützow .....	502,35	27 683	13 440	55
13 0 15	Demmin .....	783,22	41 756	20 393	53
13 0 16	Gadebusch .....	537,39	23 301	11 559	43
13 0 17	Greifswald .....	586,60	24 095	12 077	41
13 0 18	Grevesmühlen .....	667,51	40 189	19 700	60
13 0 19	Grimmen .....	632,03	31 812	15 661	50
13 0 20	Güstrow .....	1 002,05	67 796	33 034	68
13 0 21	Hagenow .....	1 297,84	62 691	30 757	48
13 0 22	Ludwigslust .....	1 001,16	52 966	25 592	53
13 0 23	Lübz .....	699,61	32 161	15 814	46

1 Kreisfreie Städte und Landkreise am 31.12.1993

1.1 Fläche, Bevölkerung und Bevölkerungsdichte in den kreisfreien Städten und Landkreisen

Schlüssel- nummer	Kreisfreie Stadt Kreis/ Landkreis	Fläche km 2	Bevölkerung		Ein- wohner je km 2
			insgesamt	männlich	
13 0 24	Malchin .....	651,41	37 256	18 327	57
13 0 25	Neubrandenburg .....	655,83	26 495	13 148	40
13 0 26	Neustrelitz .....	1 242,57	50 881	24 631	41
13 0 27	Parchim .....	683,87	37 178	18 076	54
13 0 28	Pasewalk .....	735,52	36 829	18 176	50
13 0 29	Ribnitz-Damgarten .....	941,61	61 815	30 072	66
13 0 30	Röbel/ Müritz .....	543,66	16 503	8 149	30
13 0 31	Rostock .....	689,15	38 282	19 151	56
13 0 32	Rügen .....	973,92	81 466	40 189	84
13 0 33	Schwerin .....	856,50	36 132	18 104	42
13 0 34	Sternberg .....	493,48	22 158	10 956	45
13 0 35	Stralsund .....	593,45	23 481	11 664	40
13 0 36	Strasburg .....	461,58	18 976	9 289	41
13 0 37	Teterow .....	675,21	29 663	14 642	44
13 0 38	Ueckermünde .....	789,02	47 470	23 544	60
13 0 39	Waren .....	1 008,68	50 504	24 625	50
13 0 40	Wismar .....	588,14	32 329	16 167	55
13 0 41	Wolgast .....	542,74	55 631	27 403	103
	Landkreise zusammen ...	22 643,05	1 212 099	595 560	54
	Stadtkreise insgesamt ...	526,42	631 356	306 849	1 199
	Landkreise insgesamt ...	22 643,05	1 212 099	595 560	54
	Land insgesamt ...	23 169,47	1 843 455	902 409	80

14

Sachsen

Stadtkreise

14 0 01	Chemnitz, Stadt .....	129,75	279 520	131 704	2 154
14 0 02	Dresden, Stadt .....	225,75	479 273	227 235	2 123
14 0 03	Görlitz, Stadt .....	25,85	67 647	31 549	2 617
14 0 04	Leipzig, Stadt .....	148,58	490 851	231 707	3 304
14 0 05	Plauen, Stadt .....	58,31	69 387	32 187	1 190
14 0 06	Zwickau, Stadt .....	59,86	107 988	51 016	1 804
	Stadtkreise zusammen ...	648,10	1 494 666	705 398	2 306

Landkreise

14 0 11	Annaberg .....	382,29	75 690	36 025	198
14 0 12	Aue .....	364,73	108 379	51 499	297
14 0 13	Auerbach .....	228,81	65 412	30 298	286
14 0 14	Bautzen .....	689,63	116 553	55 891	169
14 0 15	Bischofswerda .....	316,40	60 805	29 038	192
14 0 16	Borna .....	364,18	79 465	38 765	218
14 0 17	Brand-Erbisdorf .....	353,77	34 680	16 787	98
14 0 18	Chemnitz .....	290,69	93 280	43 608	321
14 0 19	Delitzsch .....	384,35	51 791	25 183	135
14 0 20	Dippoldiswalde .....	458,40	42 412	20 489	93
14 0 21	Döbeln .....	423,96	82 953	39 306	196
14 0 22	Dresden .....	356,55	100 448	48 374	282
14 0 23	Eilenburg .....	489,34	48 877	23 828	100
14 0 24	Flöha .....	263,32	49 298	23 395	187
14 0 25	Freiberg .....	310,00	75 036	36 070	242
14 0 26	Freital .....	308,57	73 853	35 418	239
14 0 27	Geithain .....	271,55	33 875	16 213	125
14 0 28	Glauchau .....	174,51	60 397	28 325	346
14 0 29	Görlitz .....	359,13	26 534	12 861	74
14 0 30	Grimma .....	456,65	60 929	29 167	133
14 0 31	Großenhain .....	453,48	39 869	19 264	88
14 0 32	Hainichen .....	318,41	60 422	28 791	190
14 0 33	Hohenstein-Ernstthal .....	134,19	55 818	26 433	416

1 Kreisfreie Städte und Landkreise am 31.12.1993

1.1 Fläche, Bevölkerung und Bevölkerungsdichte in den kreisfreien Städten und Landkreisen

Schlüssel- nummer	Kreisfreie Stadt Kreis/ Landkreis	Fläche km 2	Bevölkerung		Ein- wohner je km 2
			insgesamt	männlich	
14 0 34	Hoyerswerda .....	668,47	99 646	48 635	149
14 0 35	Kamenz .....	616,68	58 778	28 554	95
14 0 36	Klingenthal .....	236,09	31 842	14 961	135
14 0 37	Leipzig .....	438,25	125 111	60 017	285
14 0 38	Löbau .....	399,93	87 820	41 743	220
14 0 39	Marienberg .....	433,90	59 751	28 701	138
14 0 40	Meißen .....	505,75	106 011	50 144	210
14 0 41	Niesky .....	520,81	36 648	17 791	70
14 0 42	Oelsnitz .....	348,10	35 543	16 733	102
14 0 43	Oschatz .....	458,47	48 498	23 291	106
14 0 44	Pirna .....	526,03	102 882	49 178	196
14 0 45	Plauen .....	377,21	33 574	16 039	89
14 0 46	Reichenbach .....	159,67	51 111	23 877	320
14 0 47	Riesa .....	369,24	88 747	42 700	240
14 0 48	Rochlitz .....	308,21	45 615	21 760	148
14 0 49	Schwarzenberg .....	197,64	54 017	25 728	273
14 0 50	Sebnitz .....	350,98	47 019	22 497	134
14 0 51	Stollberg .....	195,93	73 473	35 114	375
14 0 52	Torgau .....	611,94	52 714	25 621	86
14 0 53	Weißwasser .....	524,84	55 793	27 643	106
14 0 54	Werdau .....	205,37	64 902	30 498	316
14 0 55	Wurzen .....	352,21	47 824	22 838	136
14 0 56	Zittau .....	255,90	78 136	36 967	305
14 0 57	Zschopau .....	214,15	53 005	25 386	248
14 0 58	Zwickau .....	331,83	77 758	36 951	234
	Landkreise zusammen ...	17 760,51	3 112 994	1 488 395	175
	Stadtkreise insgesamt ...	648,10	1 494 666	705 398	2 306
	Landkreise insgesamt ...	17 760,51	3 112 994	1 488 395	175
	Land insgesamt ...	18 408,61	4 607 660	2 193 793	250

15

Sachsen-Anhalt

Reg.-Bez. Dessau

Stadtkreis

15 1 01	Dessau, Stadt .....	126,19	93 287	44 686	739
---------	---------------------	--------	--------	--------	-----

Landkreise

15 1 12	Bernburg .....	389,66	69 919	33 507	179
15 1 13	Bitterfeld .....	454,47	116 050	55 371	255
15 1 18	Gräfenhainichen .....	465,17	37 734	18 359	81
15 1 24	Jessen .....	620,85	31 655	15 508	51
15 1 26	Köthen .....	480,33	73 503	35 231	153
15 1 34	Roßlau .....	402,83	32 786	15 729	81
15 1 44	Wittenberg .....	608,66	85 159	40 474	140
15 1 47	Zerbst .....	707,68	36 522	17 722	52
	Landkreise zusammen ...	4 129,65	483 328	231 901	117
	Reg.-Bez. zusammen ...	4 255,84	576 615	276 587	135



1 Kreisfreie Städte und Landkreise am 31.12.1993

1.1 Fläche, Bevölkerung und Bevölkerungsdichte in den kreisfreien Städten und Landkreisen

Schlüssel- nummer	Kreisfreie Stadt Kreis/ Landkreis	Fläche km 2	Bevölkerung		Ein- wohner je km 2
			insgesamt	männlich	
Reg.-Bez. Halle					
Stadtkreis					
15 2 02	Halle/ Saale, Stadt .....	135,07	295 372	140 491	2 187
Landkreise					
15 2 11	Aschersleben .....	383,04	60 198	29 050	157
15 2 15	Eisleben .....	312,07	64 743	30 983	207
15 2 22	Hettstedt .....	465,51	51 682	25 056	111
15 2 23	Hohenmölsen .....	178,33	26 202	12 698	147
15 2 27	Merseburg .....	473,25	112 842	55 022	238
15 2 28	Naumburg .....	358,98	50 981	24 258	142
15 2 29	Nebra .....	306,77	27 976	13 522	91
15 2 33	Querfurt .....	373,91	30 468	14 794	81
15 2 35	Saalkreis .....	617,78	63 812	31 124	103
15 2 37	Sangerhausen .....	689,61	73 283	35 444	106
15 2 42	Weißenfels .....	222,72	59 208	28 348	266
15 2 46	Zeitz .....	352,70	70 838	33 690	201
	Landkreise zusammen ...	4 734,67	692 233	333 989	146
	Reg.-Bez. zusammen ...	4 869,74	987 605	474 480	203
Reg.-Bez. Magdeburg					
Stadtkreis					
15 3 03	Magdeburg, Stadt .....	172,22	270 546	129 920	1 571
Landkreise					
15 3 14	Burg .....	732,73	61 178	29 835	83
15 3 16	Gardelegen .....	818,61	37 387	18 407	46
15 3 17	Genthin .....	589,95	36 482	17 642	62
15 3 19	Halberstadt .....	664,83	82 621	39 546	124
15 3 20	Haldensleben .....	848,90	55 227	26 909	65
15 3 21	Havelberg .....	521,42	20 044	9 812	38
15 3 25	Klötze .....	610,56	27 921	13 750	46
15 3 30	Oschersleben .....	387,35	40 491	19 750	105
15 3 31	Osterburg .....	1 065,46	41 923	20 423	39
15 3 32	Quedlinburg .....	502,63	82 635	39 639	164
15 3 36	Salzwedel .....	877,96	43 516	21 195	50
15 3 38	Schönebeck .....	434,63	78 371	37 720	180
15 3 39	Staßfurt .....	386,38	63 932	30 742	165
15 3 40	Stendal .....	954,54	90 780	44 090	95
15 3 41	Wanzleben .....	454,45	39 021	18 997	86
15 3 43	Wernigerode .....	771,83	97 799	46 939	127
15 3 45	Wolmirstedt .....	525,82	43 841	21 287	83
	Landkreise zusammen ...	11 148,05	943 169	456 683	85
	Reg.-Bez. zusammen ...	11 320,27	1 213 715	586 603	107
	Stadtkreise insgesamt ...	433,48	659 205	315 097	1 521
	Landkreise insgesamt ...	20 012,37	2 118 730	1 022 573	106
	Land insgesamt ...	20 445,85	2 777 935	1 337 670	136

1 Kreisfreie Städte und Landkreise am 31.12.1993

1.1 Fläche, Bevölkerung und Bevölkerungsdichte in den kreisfreien Städten und Landkreisen

Schlüssel- nummer	Kreisfreie Stadt Kreis/ Landkreis	Fläche km 2	Bevölkerung		Ein- wohner je km 2
			insgesamt	männlich	
16	Thüringen				
	Stadtkreise				
16 0 01	Erfurt, Stadt .....	107,62	200 799	95 475	1 866
16 0 02	Gera, Stadt .....	77,64	122 974	58 847	1 584
16 0 03	Jena, Stadt .....	58,63	100 093	47 929	1 707
16 0 04	Suhl, Stadt .....	66,01	52 386	25 358	794
16 0 05	Weimar, Stadt .....	51,31	58 807	27 863	1 146
	Stadtkreise zusammen ...	361,21	535 059	255 472	1 481
	Landkreise				
16 0 11	Altenburg .....	345,13	92 172	44 026	267
16 0 12	Apolda .....	243,01	44 969	21 401	185
16 0 13	Arnstadt .....	501,68	61 683	29 755	123
16 0 14	Artern .....	473,35	50 774	24 609	107
16 0 15	Bad Salzungen .....	621,61	85 678	42 139	138
16 0 16	Eisenach .....	708,35	107 275	51 940	151
16 0 17	Eisenberg .....	242,31	31 220	15 089	129
16 0 18	Erfurt .....	533,48	46 831	23 238	88
16 0 19	Gera .....	469,91	54 868	26 578	117
16 0 20	Gotha .....	768,28	132 924	63 815	173
16 0 21	Greiz .....	218,26	46 133	21 714	211
16 0 22	Heiligenstadt .....	382,52	42 846	20 888	112
16 0 23	Hildburghausen .....	696,74	56 912	27 776	82
16 0 24	Ilmenau .....	346,83	63 200	30 295	182
16 0 25	Jena .....	366,70	32 420	15 891	88
16 0 26	Langensalza .....	506,62	43 649	21 121	86
16 0 27	Lobenstein .....	356,00	27 617	13 407	78
16 0 28	Meiningen .....	705,14	66 513	32 326	94
16 0 29	Mühlhausen .....	573,82	86 407	42 183	151
16 0 30	Neuhaus a. Rennweg .....	320,76	35 258	16 940	110
16 0 31	Nordhausen .....	710,83	103 278	50 023	145
16 0 32	Pößneck .....	410,77	49 990	24 087	122
16 0 33	Rudolstadt .....	468,53	63 537	30 610	136
16 0 34	Saalfeld .....	337,13	55 581	26 871	165
16 0 35	Schleiz .....	423,97	28 693	13 776	68
16 0 36	Schmalkalden .....	405,67	61 522	29 768	152
16 0 37	Schmölln .....	223,95	30 273	14 462	135
16 0 38	Sömmerda .....	555,89	62 549	30 372	113
16 0 39	Sondershausen .....	598,00	50 923	24 683	85
16 0 40	Sonneberg .....	306,12	56 029	26 816	183
16 0 41	Stadtroda .....	271,77	31 389	15 455	115
16 0 42	Suhl .....	386,71	43 138	20 945	112
16 0 43	Weimar .....	543,32	44 159	21 724	81
16 0 44	Worbis .....	557,71	74 882	36 644	134
16 0 45	Zeulenroda .....	233,07	32 448	15 558	139
	Landkreise zusammen ...	15 813,94	1 997 740	966 925	126
	Stadtkreise insgesamt ...	361,21	535 059	255 472	1 481
	Landkreise insgesamt ...	15 813,94	1 997 740	966 925	126
	Land insgesamt ...	16 175,15	2 532 799	1 222 397	157
	Deutschland				
	Kreisfreie Städte insgesamt.....	15 421,65	27 225 748	13 050 218	1 765
	Landkreise insgesamt.....	341 551,89	54 112 345	26 468 266	158
	Insgesamt.....	356 973,54	81 338 093	39 518 484	228

1.2 Regierungsbezirke, kreisfreie Städte und Landkreise in alphabetischer Ordnung

Schlüssel- nummer	Regierungsbezirk Landkreis/Kreis	Land
Regierungsbezirke		
05 9	Arnsberg	Nordrhein-Westfalen
03 1	Braunschweig	Niedersachsen
06 4	Darmstadt	Hessen
15 1	Dessau	Sachsen-Anhalt
05 7	Detmold	Nordrhein-Westfalen
05 1	Düsseldorf	Nordrhein-Westfalen
08 3	Freiburg	Baden-Württemberg
06 5	Gießen	Hessen
15 2	Halle	Sachsen-Anhalt
03 2	Hannover	Niedersachsen
08 2	Karlsruhe	Baden-Württemberg
06 6	Kassel	Hessen
07 1	Koblenz	Rheinland-Pfalz
05 3	Köln	Nordrhein-Westfalen
03 3	Lüneburg	Niedersachsen
15 3	Magdeburg	Sachsen-Anhalt
09 5	Mittelfranken	Bayern
05 5	Münster	Nordrhein-Westfalen
09 2	Niederbayern	Bayern
09 1	Oberbayern	Bayern
09 4	Oberfranken	Bayern
09 3	Oberpfalz	Bayern
07 3	Rheinhausen-Pfalz	Rheinland-Pfalz
09 7	Schwaben	Bayern
08 1	Stuttgart	Baden-Württemberg
07 2	Trier	Rheinland-Pfalz
08 4	Tübingen	Baden-Württemberg
09 6	Unterfranken	Bayern
03 4	Weser-Ems	Niedersachsen
Kreisfreie Städte		
05 3 13	Aachen	Nordrhein-Westfalen
09 3 61	Amberg	Bayern
09 5 61	Ansbach	Bayern
09 6 61	Aschaffenburg	Bayern
09 7 61	Augsburg	Bayern
08 2 11	Baden-Baden	Baden-Württemberg
09 4 61	Bamberg	Bayern
09 4 62	Bayreuth	Bayern
11 0 00	Berlin	Berlin
05 7 11	Bielefeld	Nordrhein-Westfalen
05 9 11	Bochum	Nordrhein-Westfalen
05 3 14	Bonn	Nordrhein-Westfalen
05 5 12	Bottrop	Nordrhein-Westfalen
12 0 51	Brandenburg an der Havel	Brandenburg
03 1 01	Braunschweig	Niedersachsen
04 0 11	Bremen	Bremen
04 0 12	Bremerhaven	Bremen
14 0 01	Chemnitz	Sachsen

1 Kreisfreie Städte und Landkreise am 31.12.1993

1.2 Regierungsbezirke, kreisfreie Städte und Landkreise in alphabetischer Ordnung

Schlüssel- nummer	Regierungsbezirk Landkreis/Kreis	Land
Kreisfreie Städte		
09 4 63	Coburg	Bayern
12 0 52	Cottbus	Brandenburg
06 4 11	Darmstadt	Hessen
03 4 01	Delmenhorst	Niedersachsen
15 1 01	Dessau	Sachsen-Anhalt
05 9 13	Dortmund	Nordrhein-Westfalen
14 0 02	Dresden	Sachsen
05 1 11	Düsseldorf	Nordrhein-Westfalen
05 1 12	Duisburg	Nordrhein-Westfalen
03 4 02	Emden	Niedersachsen
16 0 01	Erfurt	Thüringen
09 5 62	Erlangen	Bayern
05 1 13	Essen	Nordrhein-Westfalen
01 0 01	Flensburg	Schleswig-Holstein
07 3 11	Frankenthal (Pfalz)	Rheinland-Pfalz
12 0 53	Frankfurt (Oder)	Brandenburg
06 4 12	Frankfurt am Main	Hessen
08 3 11	Freiburg im Breisgau	Baden-Württemberg
09 5 63	Fürth	Bayern
05 5 13	Gelsenkirchen	Nordrhein-Westfalen
16 0 02	Gera	Thüringen
14 0 03	Görlitz	Sachsen
13 0 01	Greifswald	Mecklenburg-Vorpommern
05 9 14	Hagen	Nordrhein-Westfalen
15 2 02	Halle/ Saale	Sachsen-Anhalt
02 0 00	Hamburg Freie und Hansestadt	Hamburg
05 9 15	Hamm	Nordrhein-Westfalen
03 2 01	Hannover, Landeshauptstadt	Niedersachsen
08 2 21	Heidelberg	Baden-Württemberg
08 1 21	Heilbronn	Baden-Württemberg
05 9 16	Herne	Nordrhein-Westfalen
09 4 64	Hof	Bayern
09 1 61	Ingolstadt	Bayern
16 0 03	Jena	Thüringen
07 3 12	Kaiserslautern	Rheinland-Pfalz
08 2 12	Karlsruhe	Baden-Württemberg
06 6 11	Kassel	Hessen
09 7 62	Kaufbeuren	Bayern
09 7 63	Kempten (Allgäu)	Bayern
01 0 02	Kiel, Landeshauptstadt	Schleswig-Holstein
07 1 11	Koblenz	Rheinland-Pfalz
05 3 15	Köln	Nordrhein-Westfalen
05 1 14	Krefeld	Nordrhein-Westfalen
07 3 13	Landau in der Pfalz	Rheinland-Pfalz
09 2 61	Landshut	Bayern
14 0 04	Leipzig	Sachsen
05 3 16	Leverkusen	Nordrhein-Westfalen
07 3 14	Ludwigshafen am Rhein	Rheinland-Pfalz
01 0 03	Lübeck, Hansestadt	Schleswig-Holstein
15 3 03	Magdeburg	Sachsen-Anhalt
07 3 15	Mainz	Rheinland-Pfalz
08 2 22	Mannheim, Universitätsstadt	Baden-Württemberg
09 7 64	Memmingen	Bayern
05 1 16	Mönchengladbach	Nordrhein-Westfalen
05 1 17	Mülheim an der Ruhr	Nordrhein-Westfalen
09 1 62	München, Landeshauptstadt	Bayern
05 5 15	Münster	Nordrhein-Westfalen
13 0 02	Neubrandenburg	Mecklenburg-Vorpommern

1 Kreisfreie Städte und Landkreise am 31.12.1993

1.2 Regierungsbezirke, kreisfreie Städte und Landkreise in alphabetischer Ordnung

Schlüssel- nummer	Regierungsbezirk Landkreis/Kreis	Land
Kreisfreie Städte		
01 0 04	Neumünster	Schleswig-Holstein
07 3 16	Neustadt an der Weinstraße	Rheinland-Pfalz
09 5 64	Nürnberg	Bayern
05 1 19	Oberhausen	Nordrhein-Westfalen
06 4 13	Offenbach am Main	Hessen
03 4 03	Oldenburg (Oldenburg)	Niedersachsen
03 4 04	Osnabrück	Niedersachsen
09 2 62	Passau	Bayern
08 2 31	Pforzheim	Baden-Württemberg
07 3 17	Pirmasens	Rheinland-Pfalz
14 0 05	Plauen	Sachsen
12 0 54	Potsdam	Brandenburg
09 3 62	Regensburg	Bayern
05 1 20	Remscheid	Nordrhein-Westfalen
09 1 63	Rosenheim	Bayern
13 0 03	Rostock	Mecklenburg-Vorpommern
03 1 02	Salzgitter	Niedersachsen
09 5 65	Schwabach	Bayern
09 6 62	Schweinfurt	Bayern
13 0 04	Schwerin	Mecklenburg-Vorpommern
05 1 22	Solingen	Nordrhein-Westfalen
07 3 18	Speyer	Rheinland-Pfalz
13 0 05	Straßburg	Mecklenburg-Vorpommern
09 2 63	Straubing	Bayern
08 1 11	Stuttgart, Landeshauptstadt	Baden-Württemberg
16 0 04	Suhl	Thüringen
07 2 11	Trier	Rheinland-Pfalz
08 4 21	Ulm, Universitätsstadt	Baden-Württemberg
09 3 63	Weiden i.d. OPf.	Bayern
16 0 05	Weimar	Thüringen
06 4 14	Wiesbaden, Landeshauptstadt	Hessen
03 4 05	Wilhelmshaven	Niedersachsen
13 0 06	Wismar	Mecklenburg-Vorpommern
03 1 03	Wolfsburg	Niedersachsen
07 3 19	Worms	Rheinland-Pfalz
09 6 63	Würzburg	Bayern
05 1 24	Wuppertal	Nordrhein-Westfalen
07 3 20	Zweibrücken	Rheinland-Pfalz
14 0 06	Zwickau	Sachsen

1 Kreisfreie Städte und Landkreise am 31.12.1993

1.2 Regierungsbezirke, Kreisfreie Städte und Landkreise in alphabetischer Ordnung

Schlüssel- nummer	Landkreis/ Kreis	Land	Anzahl der Gemeinden 1)
Landkreise			
05 3 54	Aachen	Nordrhein-Westfalen	9
07 1 31	Ahrweiler	Rheinland-Pfalz	74
09 7 71	Aichach-Friedberg	Bayern	23
08 4 25	Alb-Donau-Kreis	Baden-Württemberg	55
16 0 11	Altenburg	Thüringen	32
07 1 32	Altenkirchen (Westerwald)	Rheinland-Pfalz	119
13 0 11	Altentreptow	Mecklenburg-Vorpommern	25
09 1 71	Altötting	Bayern	24
07 3 31	Alzey-Worms	Rheinland-Pfalz	69
09 3 71	Amberg-Weizbach	Bayern	27
03 4 51	Ammerland	Niedersachsen	6
13 0 12	Anklam	Mecklenburg-Vorpommern	37
14 0 11	Annaberg	Sachsen	32
09 5 71	Ansbach	Bayern	58
16 0 12	Apolda	Thüringen	37
16 0 13	Arnstadt	Thüringen	46
16 0 14	Artern	Thüringen	36
09 6 71	Aschaffenburg	Bayern	32
15 2 11	Aschersleben	Sachsen-Anhalt	26
14 0 12	Aue	Sachsen	23
14 0 13	Auerbach	Sachsen	23
09 7 72	Augsburg	Bayern	46
03 4 52	Aurich	Niedersachsen	27
13 0 13	Bad Doberan	Mecklenburg-Vorpommern	36
07 3 32	Bad Dürkheim	Rheinland-Pfalz	48
09 6 72	Bad Kissingen	Bayern	26
07 1 33	Bad Kreuznach	Rheinland-Pfalz	119
16 0 15	Bad Salzungen	Thüringen	58
09 1 73	Bad Tölz-Wolfratshausen	Bayern	21
09 4 71	Bamberg	Bayern	36
12 0 60	Barnim	Brandenburg	73
14 0 14	Bautzen	Sachsen	52
09 4 72	Bayreuth	Bayern	33
09 1 72	Berchtesgadener Land	Bayern	15
06 4 31	Bergstraße	Hessen	22
15 1 12	Bernburg	Sachsen-Anhalt	31
07 2 31	Bernkastel-Wittlich	Rheinland-Pfalz	108
08 4 26	Biberach	Baden-Württemberg	45
07 1 34	Birkenfeld	Rheinland-Pfalz	97
14 0 15	Bischofswerda	Sachsen	30
07 2 32	Bitburg-Prüm	Rheinland-Pfalz	237
15 1 13	Bitterfeld	Sachsen-Anhalt	42
08 4 35	Bodenseekreis	Baden-Württemberg	23
08 1 15	Böblingen	Baden-Württemberg	26
05 5 54	Borken	Nordrhein-Westfalen	17
14 0 16	Borna	Sachsen	33
14 0 17	Brand-Erbisdorf	Sachsen	20
08 3 15	Breisgau-Hochschwarzwald	Baden-Württemberg	50
13 0 14	Bützow	Mecklenburg-Vorpommern	36
15 3 14	Burg	Sachsen-Anhalt	48
08 2 35	Calw	Baden-Württemberg	25
03 3 51	Celle	Niedersachsen	25
09 3 72	Cham	Bayern	39
14 0 18	Chemnitz	Sachsen	31
03 4 53	Cloppenburg	Niedersachsen	13
09 4 73	Coburg	Bayern	17
07 1 35	Cochem-Zell	Rheinland-Pfalz	91
05 5 58	Coesfeld	Nordrhein-Westfalen	11
03 3 52	Cuxhaven	Niedersachsen	58
09 1 74	Dachau	Bayern	17
12 0 61	Dahme-Spreewald	Brandenburg	146
06 4 32	Darmstadt-Dieburg	Hessen	23
07 2 33	Daun	Rheinland-Pfalz	109

1) Einschl. bewohnte gemeindefreie Gebiete.

1 Kreisfreie Städte und Landkreise am 31.12.1993

1.2 Regierungsbezirke, Kreisfreie Städte und Landkreise in alphabetischer Ordnung

Schlüssel- nummer	Landkreis/ Kreis	Land	Anzahl der Gemeinden 1)
Landkreise			
09 2 71	Deggendorf	Bayern	26
14 0 19	Delitzsch	Sachsen	39
13 0 15	Demmin	Mecklenburg-Vorpommern	42
03 2 51	Diepholz	Niedersachsen	47
09 7 73	Dillingen a.d. Donau	Bayern	27
09 2 79	Dingolfing-Landau	Bayern	15
14 0 20	Dippoldiswalde	Sachsen	49
01 0 51	Dithmarschen	Schleswig-Holstein	117
14 0 21	Döbeln	Sachsen	32
09 7 79	Donau-Ries	Bayern	44
07 3 33	Donnersbergkreis	Rheinland-Pfalz	81
14 0 22	Dresden	Sachsen	45
05 3 58	Düren	Nordrhein-Westfalen	15
09 1 75	Ebersberg	Bayern	21
09 1 76	Eichstätt	Bayern	30
14 0 23	Eilenburg	Sachsen	30
16 0 16	Eisenach	Thüringen	64
16 0 17	Eisenberg	Thüringen	43
15 2 15	Eisleben	Sachsen-Anhalt	32
12 0 62	Elbe-Elster	Brandenburg	136
08 3 16	Emmendingen	Baden-Württemberg	24
03 4 54	Emsland	Niedersachsen	60
05 9 54	Ennepe-Ruhr-Kreis	Nordrhein-Westfalen	9
08 2 36	Enzkreis	Baden-Württemberg	28
09 1 77	Erding	Bayern	26
05 3 62	Erftkreis	Nordrhein-Westfalen	10
16 0 18	Erfurt	Thüringen	50
09 5 72	Erlangen-Höchstadt	Bayern	25
08 1 16	Esslingen	Baden-Württemberg	44
05 3 66	Euskirchen	Nordrhein-Westfalen	11
14 0 24	Flöha	Sachsen	28
09 4 74	Forchheim	Bayern	29
14 0 25	Freiberg	Sachsen	30
09 1 78	Freising	Bayern	24
14 0 26	Freital	Sachsen	23
08 2 37	Freudenstadt	Baden-Württemberg	17
09 2 72	Freyung-Grafenau	Bayern	25
03 4 55	Friesland	Niedersachsen	8
09 1 79	Fürstenfeldbruck	Bayern	23
09 5 73	Fürth	Bayern	14
06 6 31	Fulda	Hessen	23
13 0 16	Gadebusch	Mecklenburg-Vorpommern	32
15 3 16	Gardelegen	Sachsen-Anhalt	42
09 1 80	Garmisch-Partenkirchen	Bayern	22
14 0 27	Geithain	Sachsen	32
15 3 17	Genthin	Sachsen-Anhalt	25
16 0 19	Gera	Thüringen	63
07 3 34	Germersheim	Rheinland-Pfalz	31
06 5 31	Gießen	Hessen	18
03 1 51	Gifhorn	Niedersachsen	41
14 0 28	Glauchau	Sachsen	12
08 1 17	Göppingen	Baden-Württemberg	38
14 0 29	Görlitz	Sachsen	32
03 1 52	Göttingen	Niedersachsen	29
03 1 53	Goslar	Niedersachsen	15
16 0 20	Gotha	Thüringen	63
15 1 18	Gräfenhainichen	Sachsen-Anhalt	29
03 4 56	Grafschaft Bentheim	Niedersachsen	26
13 0 17	Greifswald	Mecklenburg-Vorpommern	33
16 0 21	Greiz	Thüringen	29
13 0 18	Grevesmühlen	Mecklenburg-Vorpommern	33
14 0 30	Grimma	Sachsen	39
13 0 19	Grimmen	Mecklenburg-Vorpommern	26

1) Einschl. bewohnte gemeindefreie Gebiete.

1.2 Regierungsbezirke, Kreisfreie Städte und Landkreise in alphabetischer Ordnung

Schlüssel- nummer	Landkreis/ Kreis	Land	Anzahl der Gemeinden 1)
Landkreise			
06 4 33	Groß-Gerau	Hessen	14
14 0 31	Großenhain	Sachsen	47
09 7 74	Günzburg	Bayern	34
13 0 20	Güstrow	Mecklenburg-Vorpommern	41
05 7 54	Gütersloh	Nordrhein-Westfalen	13
13 0 21	Hagenow	Mecklenburg-Vorpommern	65
14 0 32	Hainichen	Sachsen	41
15 3 19	Halberstadt	Sachsen-Anhalt	40
15 3 20	Haldensleben	Sachsen-Anhalt	58
03 2 52	Hamel n-Pyrmont	Niedersachsen	8
03 2 53	Hannover	Niedersachsen	20
03 3 53	Harburg	Niedersachsen	42
09 6 74	Haßberge	Bayern	25
15 3 21	Havelberg	Sachsen-Anhalt	19
12 0 63	Havelland	Brandenburg	94
08 1 35	Heidenheim	Baden-Württemberg	11
08 1 25	Heilbronn	Baden-Württemberg	46
16 0 22	Heiligenstadt	Thüringen	50
05 3 70	Heinsberg	Nordrhein-Westfalen	10
03 1 54	Helmstedt	Niedersachsen	26
05 7 58	Herford	Nordrhein-Westfalen	9
06 6 32	Hersfeld-Rotenburg	Hessen	20
01 0 53	Herzogtum Lauenburg	Schleswig-Holstein	133
15 2 22	Hettstedt	Sachsen-Anhalt	42
16 0 23	Hildburghausen	Thüringen	52
03 2 54	Hildesheim	Niedersachsen	40
05 9 58	Hochsauerlandkreis	Nordrhein-Westfalen	12
06 4 34	Hochtaunuskreis	Hessen	13
05 7 62	Höxter	Nordrhein-Westfalen	10
09 4 75	Hof	Bayern	27
08 1 26	Hohenlohekreis	Baden-Württemberg	16
15 2 23	Hohenmölsen	Sachsen-Anhalt	19
14 0 33	Hohenstein-Ernstthal	Sachsen	17
03 2 55	Holzminden	Niedersachsen	32
14 0 34	Hoyerswerda	Sachsen	41
16 0 24	Ilmenau	Thüringen	27
16 0 25	Jena	Thüringen	44
15 1 24	Jessen	Sachsen-Anhalt	38
07 3 35	Kaiserslautern	Rheinland-Pfalz	50
14 0 35	Kamen z	Sachsen	50
08 2 15	Karlsruhe	Baden-Württemberg	32
06 6 33	Kassel	Hessen	29
09 2 73	Kelheim	Bayern	24
09 6 75	Kitzingen	Bayern	31
05 1 54	Kleve	Nordrhein-Westfalen	16
14 0 36	Klingenthal	Sachsen	15
15 3 25	Klötze	Sachsen-Anhalt	36
15 1 26	Köthen	Sachsen-Anhalt	49
08 3 35	Konstanz	Baden-Württemberg	25
09 4 76	Kronach	Bayern	18
09 4 77	Kulmbach	Bayern	22
07 3 36	Kusel	Rheinland-Pfalz	98
06 5 32	Lahn-Dill-Kreis	Hessen	23
09 1 81	Landsberg a. Lech	Bayern	31
09 2 74	Landshut	Bayern	35
16 0 26	Langensalza	Thüringen	37
03 4 57	Leer	Niedersachsen	23
14 0 37	Leipzig	Sachsen	42
09 4 78	Lichtenfels	Bayern	11
06 5 33	Limburg-Weilburg	Hessen	19
09 7 76	Lindau (Bodensee)	Bayern	19

1) Einschl. bewohnte gemeindefreie Gebiete.



## 1.2 Regierungsbezirke, Kreisfreie Städte und Landkreise in alphabetischer Ordnung

Schlüssel- nummer	Landkreis/ Kreis	Land	Anzahl der Gemeinden 1)
Landkreise			
05 7 66	Lippe	Nordrhein-Westfalen	16
16 0 27	Lobenstein	Thüringen	35
14 0 38	Löbau	Sachsen	43
08 3 36	Lörrach	Baden-Württemberg	42
08 1 18	Ludwigsburg	Baden-Württemberg	39
07 3 38	Ludwigshafen	Rheinland-Pfalz	25
13 0 22	Ludwigslust	Mecklenburg-Vorpommern	45
13 0 23	Lübz	Mecklenburg-Vorpommern	28
03 3 54	Lüchow-Dannenberg	Niedersachsen	27
03 3 55	Lüneburg	Niedersachsen	43
12 0 64	Märkisch-Oderland	Brandenburg	135
05 9 62	Märkischer Kreis	Nordrhein-Westfalen	15
06 4 35	Main-Kinzig-Kreis	Hessen	29
09 6 77	Main-Spessart	Bayern	40
08 1 28	Main-Tauber-Kreis	Baden-Württemberg	18
06 4 36	Main-Taunus-Kreis	Hessen	12
07 3 39	Mainz-Bingen	Rheinland-Pfalz	66
13 0 24	Malchin	Mecklenburg-Vorpommern	26
06 5 34	Marburg-Biedenkopf	Hessen	22
14 0 39	Marienberg	Sachsen	35
07 1 37	Mayen-Koblenz	Rheinland-Pfalz	85
16 0 28	Meiningen	Thüringen	61
14 0 40	Meißen	Sachsen	39
15 2 27	Merseburg	Sachsen-Anhalt	42
10 0 42	Merzig-Wadern	Saarland	7
05 1 58	Mettmann	Nordrhein-Westfalen	10
09 1 82	Miesbach	Bayern	17
09 6 76	Miltenberg	Bayern	32
05 7 70	Minden-Lübbecke	Nordrhein-Westfalen	11
09 1 83	Mühlendorf a. Inn	Bayern	31
16 0 29	Mühlhausen	Thüringen	49
09 1 84	München	Bayern	29
15 2 28	Naumburg	Sachsen-Anhalt	30
15 2 29	Nebra	Sachsen-Anhalt	29
08 2 25	Neckar-Odenwald-Kreis	Baden-Württemberg	27
09 7 75	Neu-Ulm	Bayern	17
13 0 25	Neubrandenburg	Mecklenburg-Vorpommern	33
09 1 85	Neuburg-Schrobenhausen	Bayern	18
16 0 30	Neuhaus a. Rennweg	Thüringen	27
09 3 73	Neumarkt i.d. Opf.	Bayern	19
10 0 43	Neunkirchen	Saarland	7
05 1 62	Neuss	Nordrhein-Westfalen	8
09 3 74	Neustadt a.d. Waldnaab	Bayern	37
09 5 75	Neustadt a.d. Aisch-Bad Windsheim	Bayern	38
13 0 26	Neustrelitz	Mecklenburg-Vorpommern	30
07 1 38	Neuwied	Rheinland-Pfalz	62
03 2 56	Nienburg (Weser)	Niedersachsen	36
14 0 41	Niesky	Sachsen	32
01 0 54	Nordfriesland	Schleswig-Holstein	137
16 0 31	Nordhausen	Thüringen	67
03 1 55	Northheim	Niedersachsen	12
09 5 74	Nürnberg Land	Bayern	27
09 7 80	Oberallgäu	Bayern	28
05 3 74	Oberbergischer Kreis	Nordrhein-Westfalen	13
12 0 65	Oberhavel	Brandenburg	93
12 0 66	Oberspreewald-Lausitz	Brandenburg	84
06 4 37	Odenwaldkreis	Hessen	15
12 0 67	Oder-Spree	Brandenburg	137
14 0 42	Oelsnitz	Sachsen	33
06 4 38	Offenbach	Hessen	13
03 4 58	Oldenburg	Niedersachsen	15
05 9 66	Olpe	Nordrhein-Westfalen	7
08 3 17	Ortenaukreis	Baden-Württemberg	51

1) Einschl. bewohnte gemeindefreie Gebiete.

1 Kreisfreie Städte und Landkreise am 31.12.1993

1.2 Regierungsbezirke, Kreisfreie Städte und Landkreise in alphabetischer Ordnung

Schlüssel- nummer	Landkreis/ Kreis	Land	Anzahl der Gemeinden 1)
Landkreise			
14 0 43	Oschatz	Sachsen	28
15 3 30	Oschersleben	Sachsen-Anhalt	23
03 4 59	Osnabrück	Niedersachsen	34
08 1 36	Ostalbkreis	Baden-Württemberg	42
09 7 77	Ostallgäu	Bayern	44
15 3 31	Osterburg	Sachsen-Anhalt	57
03 3 56	Osterholz	Niedersachsen	11
03 1 56	Osterode am Harz	Niedersachsen	16
01 0 55	Ostholstein	Schleswig-Holstein	39
12 0 68	Ostprignitz-Ruppin	Brandenburg	127
05 7 74	Paderborn	Nordrhein-Westfalen	10
13 0 27	Parchim	Mecklenburg-Vorpommern	25
13 0 28	Pasewalk	Mecklenburg-Vorpommern	39
09 2 75	Passau	Bayern	38
03 1 57	Peine	Niedersachsen	8
09 1 86	Pfaffenhofen a.d. Ilm	Bayern	19
01 0 56	Pinneberg	Schleswig-Holstein	49
07 3 40	Pirmasens	Rheinland-Pfalz	84
14 0 44	Pirna	Sachsen	51
14 0 45	Plauen	Sachsen	45
01 0 57	Plön	Schleswig-Holstein	86
16 0 32	Pößneck	Thüringen	51
12 0 69	Potsdam-Mittelmark	Brandenburg	175
12 0 70	Prignitz	Brandenburg	109
15 3 32	Quedlinburg	Sachsen-Anhalt	24
15 2 33	Querfurt	Sachsen-Anhalt	24
08 2 16	Rastatt	Baden-Württemberg	23
08 4 36	Ravensburg	Baden-Württemberg	39
05 5 62	Recklinghausen	Nordrhein-Westfalen	10
09 2 76	Regen	Bayern	24
09 3 75	Regensburg	Bayern	41
14 0 46	Reichenbach	Sachsen	26
08 1 19	Rems-Murr-Kreis	Baden-Württemberg	31
01 0 58	Rendsburg-Eckernförde	Schleswig-Holstein	166
08 4 15	Reutlingen	Baden-Württemberg	27
07 1 40	Rhein-Hunsrück-Kreis	Rheinland-Pfalz	133
07 1 41	Rhein-Lahn-Kreis	Rheinland-Pfalz	137
08 2 26	Rhein-Neckar-Kreis	Baden-Württemberg	54
05 3 82	Rhein-Sieg-Kreis	Nordrhein-Westfalen	19
06 4 39	Rheingau-Taunus-Kreis	Hessen	17
05 3 78	Rheinisch-Bergischer Kreis	Nordrhein-Westfalen	8
09 6 73	Rhön-Grabfeld	Bayern	37
13 0 29	Ribnitz-Damgarten	Mecklenburg-Vorpommern	41
14 0 47	Riesa	Sachsen	42
14 0 48	Rochlitz	Sachsen	46
13 0 30	Röbel/ Müritz	Mecklenburg-Vorpommern	32
09 1 87	Rosenheim	Bayern	45
15 1 34	Roßlau	Sachsen-Anhalt	24
13 0 31	Rostock	Mecklenburg-Vorpommern	41
03 3 57	Rotenburg (Wümme)	Niedersachsen	57
09 5 76	Roth	Bayern	16
09 2 77	Rottal-Inn	Bayern	31
08 3 25	Rottweil	Baden-Württemberg	22
16 0 33	Rudolstadt	Thüringen	65
13 0 32	Rügen	Mecklenburg-Vorpommern	45
16 0 34	Saalfeld	Thüringen	49
15 2 35	Saalkreis	Sachsen-Anhalt	56
10 0 44	Saarlouis	Saarland	13
10 0 45	Saarpfalz-Kreis	Saarland	7
15 3 36	Salzwedel	Sachsen-Anhalt	51
15 2 37	Sangerhausen	Sachsen-Anhalt	52
10 0 46	Sankt Wendel	Saarland	8

1) Einschl. bewohnte gemeindefreie Gebiete.

## 1.2 Regierungsbezirke, Kreisfreie Städte und Landkreise in alphabetischer Ordnung

Schlüssel- nummer	Landkreis/ Kreis	Land	Anzahl der Gemeinden 1)
Landkreise			
03 2 57	Schaumburg	Niedersachsen	38
16 0 35	Schleiz	Thüringen	48
01 0 59	Schleswig-Flensburg	Schleswig-Holstein	136
16 0 36	Schmalkalden	Thüringen	32
16 0 37	Schmölln	Thüringen	23
15 3 38	Schönebeck	Sachsen-Anhalt	29
08 1 27	Schwäbisch Hall	Baden-Württemberg	30
06 6 34	Schwalm-Eder-Kreis	Hessen	27
09 3 76	Schwandorf	Bayern	33
14 0 49	Schwarzenberg	Sachsen	16
08 3 26	Schwarzwald-Baar-Kreis	Baden-Württemberg	20
09 6 78	Schweinfurt	Bayern	29
13 0 33	Schwerin	Mecklenburg-Vorpommern	47
14 0 50	Sebnitz	Sachsen	26
01 0 60	Segeberg	Schleswig-Holstein	95
05 9 70	Siegen-Wittgenstein	Nordrhein-Westfalen	11
08 4 37	Sigmaringen	Baden-Württemberg	25
16 0 38	Sömmerda	Thüringen	44
05 9 74	Soest	Nordrhein-Westfalen	14
03 3 58	Sozial-Fallingbostenl	Niedersachsen	24
16 0 39	Sondershausen	Thüringen	46
16 0 40	Sonneberg	Thüringen	30
12 0 71	Spree-Neiße	Brandenburg	104
03 3 59	Stade	Niedersachsen	40
16 0 41	Stadtröda	Thüringen	42
10 0 41	Stadtverband Saarbrücken	Saarland	10
09 1 88	Starnberg	Bayern	14
15 3 39	Stäbfort	Sachsen-Anhalt	22
01 0 61	Steinburg	Schleswig-Holstein	114
05 5 66	Steinfurt	Nordrhein-Westfalen	24
15 3 40	Stendal	Sachsen-Anhalt	66
13 0 34	Sternberg	Mecklenburg-Vorpommern	21
14 0 51	Stollberg	Sachsen	19
01 0 62	Stormarn	Schleswig-Holstein	55
13 0 35	Stralsund	Mecklenburg-Vorpommern	29
13 0 36	Strasburg	Mecklenburg-Vorpommern	25
09 2 78	Straubing-Bogen	Bayern	37
07 3 37	Südliche Weinstraße	Rheinland-Pfalz	75
16 0 42	Suhl	Thüringen	27
12 0 72	Teltow-Fläming	Brandenburg	119
13 0 37	Teterow	Mecklenburg-Vorpommern	31
09 3 77	Tirschenreuth	Bayern	26
14 0 52	Torgau	Sachsen	38
09 1 89	Traunstein	Bayern	35
07 2 35	Trier-Saarburg	Rheinland-Pfalz	103
08 4 16	Tübingen	Baden-Württemberg	15
08 3 27	Tuttlingen	Baden-Württemberg	35
12 0 73	Uckermark	Brandenburg	162
13 0 38	Ueckermünde	Mecklenburg-Vorpommern	25
03 3 60	Uelzen	Niedersachsen	29
05 9 78	Unna	Nordrhein-Westfalen	10
09 7 78	Unterallgäu	Bayern	52
03 4 60	Vechta	Niedersachsen	10
03 3 61	Verden	Niedersachsen	12
05 1 66	Viersen	Nordrhein-Westfalen	9
06 5 35	Vogelsbergkreis	Hessen	19
06 6 35	Waldeck-Frankenberg	Hessen	22
08 3 37	Waldshut	Baden-Württemberg	32
15 3 41	Wanzleben	Sachsen-Anhalt	32
13 0 39	Waren	Mecklenburg-Vorpommern	42
05 5 70	Warendorf	Nordrhein-Westfalen	13
09 1 90	Weilheim-Schongau	Bayern	34

1) Einschl. bewohnte gemeindefreie Gebiete.

1 Kreisfreie Städte und Landkreise am 31.12.1993

1.2 Regierungsbezirke, Kreisfreie Städte und Landkreise in alphabetischer Ordnung

Schlüssel- nummer	Landkreis/ Kreis	Land	Anzahl der Gemeinden 1)
Landkreise			
16 0 43	Weimar	Thüringen	74
09 5 77	Weißenburg-Gunzenhausen	Bayern	27
15 2 42	Weißenfels	Sachsen-Anhalt	24
14 0 53	Weißwasser	Sachsen	22
14 0 54	Werdau	Sachsen	20
15 3 43	Wernigerode	Sachsen-Anhalt	31
06 6 36	Werra-Meißner-Kreis	Hessen	16
05 1 70	Wesel	Nordrhein-Westfalen	13
03 4 61	Wesermarsch	Niedersachsen	9
07 1 43	Westerwaldkreis	Rheinland-Pfalz	191
06 4 40	Wetteraukreis	Hessen	25
13 0 40	Wismar	Mecklenburg-Vorpommern	30
15 1 44	Wittenberg	Sachsen-Anhalt	30
03 4 62	Wittmund	Niedersachsen	19
03 1 58	Wolfenbüttel	Niedersachsen	37
13 0 41	Wolgast	Mecklenburg-Vorpommern	37
15 3 45	Wolmirstedt	Sachsen-Anhalt	31
16 0 44	Worbis	Thüringen	53
09 6 79	Würzburg	Bayern	52
09 4 79	Wunsiedel i. Fichtelgebirge	Bayern	17
14 0 55	Wurzen	Sachsen	18
15 2 46	Zeitz	Sachsen-Anhalt	39
15 1 47	Zerbst	Sachsen-Anhalt	35
16 0 45	Zeulenroda	Thüringen	26
14 0 56	Zittau	Sachsen	22
08 4 17	Zollernalbkreis	Baden-Württemberg	25
14 0 57	Zschopau	Sachsen	26
14 0 58	Zwickau	Sachsen	43

## 2 Gemeinden, Fläche und Bevölkerung in den Gemeindeverbänden am 31.12.1993 \*)

Schlüsselnummer	Kreis Gemeindeverband	Sitz der Verwaltung	Gemeinden 1)	Gem.-verb.	Fläche	Bevölkerung
			Anzahl		km 2	Anzahl
01		Schleswig-Holstein				
01 0 51	Dithmarschen	Heide, Stadt .....	117	12	1 404,80	132 042
	darunter:					
	Kirchspielslandgemeinden					
	Albersdorf	Albersdorf .....	10	1	117,21	7 141
	Büsum	Büsum .....	6	1	41,74	6 646
	Burg-Süderhastedt	Burg (Dithmarschen) .....	10	1	104,85	9 661
	Eddeia-Sankt-Michaelisdonn	Sankt Michaelisdonn .....	4	1	48,37	6 343
	Heide-Land	Heide, Stadt .....	5	1	74,28	8 583
	Hennstedt	Hennstedt .....	14	1	124,35	5 714
	Lunden	Lunden .....	8	1	99,84	5 265
	Marne-Land	Marne, Stadt .....	11	1	117,80	5 083
	Meldorf-Land	Meldorf, Stadt .....	13	1	184,14	7 956
	Tellingstedt	Tellingstedt .....	13	1	137,27	7 366
	Weddingstedt	Weddingstedt .....	5	1	64,22	5 513
	Wesselburen	Wesselburen, Stadt .....	12	1	111,72	3 137
	zusammen ...	.....	111	12	1 225,79	78 407
01 0 53	Herzogtum Lauenburg	Ratzeburg, Stadt .....	133	11	1 263,08	166 346
	darunter:					
	Ämter					
	Aumühle-Wohltorf	Aumühle .....	3	1	67,93	5 621
	Berkenthin	Berkenthin .....	11	1	77,06	6 719
	Breitenfelde	Breitenfelde .....	10	1	76,42	5 108
	Büchen	Büchen .....	10	1	102,82	10 185
	Geesthacht-Land	Geesthacht, Stadt .....	8	1	58,48	10 209
	Gudow-Sterley	Gudow .....	13	1	214,49	5 314
	Lütau	Lauenburg/ Elbe, Stadt .....	10	1	80,77	3 542
	Nusse	Nusse .....	9	1	90,89	4 082
	Ratzeburg-Land	Ratzeburg, Stadt .....	18	1	130,65	9 534
	Sandesneben	Sandesneben .....	16	1	115,24	8 161
	Schwarzenbek-Land	Schwarzenbek, Stadt .....	19	1	131,83	7 852
	zusammen ...	.....	127	11	1 146,58	76 327
01 0 54	Nordfriesland	Husum, Stadt .....	137	16	2 049,36	156 394
	darunter:					
	Ämter					
	Amrum	Nebel .....	3	1	20,45	2 350
	Bökingharde	Risum-Lindholm .....	4	1	136,33	5 582
	Bredstedt-Land	Bredstedt .....	14	1	145,12	7 533
	Eiderstedt	Garding, Stadt .....	15	1	217,31	4 793
	Föhr-Land	Midlum .....	11	1	74,86	3 952
	Friedrichstadt	Friedrichstadt, Stadt .....	6	1	98,21	5 689
	Hattstedt	Hattstedt .....	7	1	66,48	5 690
	Karrharde	Leck .....	10	1	183,82	6 756
	Landschaft Sylt	Sylt-Ost .....	5	1	69,53	9 293
	Nordstrand	Nordstrand .....	2	1	50,44	2 452
	Pellworm	Pellworm .....	4	1	57,67	1 408
	Stollberg	Langenhorn .....	4	1	117,46	5 530
	Süderlügum	Süderlügum .....	8	1	87,38	4 046
	Treene	Mildstedt .....	14	1	184,32	10 000
	Viöl	Viöl .....	13	1	177,72	7 589
	Wiedingharde	Neukirchen .....	6	1	125,74	4 304
	zusammen ...	.....	126	16	1 812,84	86 967
01 0 55	Ostholstein	Eutin, Stadt .....	39	6	1 391,57	195 321
	darunter:					
	Ämter					
	Fehmarn	Burg auf Fehmarn, Stadt .....	3	1	170,97	6 276
	Grube	Grube .....	4	1	63,32	4 241
	Lensahn	Lensahn .....	6	1	78,78	6 940
	Neustadt-Land	Neustadt in Holstein, Stadt .....	3	1	97,60	4 719
	Oldenburg-Land	Oldenburg in Holstein, Stadt .....	5	1	192,02	6 718
	Schönwalde	Schönwalde am Bungsberg .....	2	1	72,83	3 693
	zusammen ...	.....	23	6	675,52	32 587
01 0 56	Pinneberg	Pinneberg, Stadt .....	49	7	664,29	278 913
	darunter:					
	Ämter					
	Bönningstedt	Bönningstedt .....	3	1	32,23	10 776
	Elmshorn-Land	Elmshorn, Stadt .....	7	1	91,02	9 958
	Haseldorf	Haseldorf .....	3	1	61,03	3 637
	Hörnerkirchen	Brande-Hörnerkirchen .....	4	1	44,90	2 944
	Moorrege	Moorrege .....	6	1	56,33	11 389
	Pinneberg-Land	Pinneberg, Stadt .....	4	1	39,13	7 207

\*) Ämter, Kirchspielsland-, Samt-, Verbandsgemeinden und Verwaltungsgemeinschaften.

1) Einschließlich bewohnte gemeindefreie Gebiete.

## 2 Gemeinden, Fläche und Bevölkerung in den Gemeindeverbänden am 31.12.1993 \*)

Schlüssel- nummer	Kreis Gemeindeverband	Sitz der Verwaltung	Gemein- den 1)	Gem.- verb.	Fläche	Bevölkerung
			Anzahl		km 2	Anzahl
	Rantzau	Barmstedt, Stadt .....	10	1	111,99	7 364
	zusammen ...	.....	37	7	436,63	53 275
01 0 57	Plön	Plön, Stadt .....	86	7	1 082,45	124 145
	darunter:					
	Ämter					
	Bokhorst	Schillsdorf .....	5	1	84,75	3 944
	Lütjenburg-Land	Lütjenburg, Stadt .....	14	1	218,72	9 449
	Plön-Land	Plön, Stadt .....	11	1	165,59	8 392
	Preetz-Land	Preetz, Stadt .....	17	1	190,95	8 751
	Probstei	Schönberg (Holstein) .....	17	1	108,09	8 577
	Selent/ Schlesien	Selent .....	8	1	125,32	5 279
	Wankendorf	Wankendorf .....	4	1	64,56	4 807
	zusammen ...	.....	76	7	957,98	49 199
01 0 58	Rendsburg-Eckernförde	Rendsburg, Stadt .....	166	19	2 185,79	253 721
	darunter:					
	Ämter					
	Achterwehr	Achterwehr .....	8	1	118,38	9 314
	Aukrug	Aukrug .....	5	1	114,80	6 615
	Bordesholm-Land	Bordesholm .....	13	1	89,46	6 040
	Dänischenhagen	Dänischenhagen .....	4	1	71,88	7 975
	Dänischer Wohld	Gettorf .....	7	1	115,78	8 157
	Flintbek	Flintbek .....	4	1	30,75	7 581
	Fockbek	Fockbek .....	4	1	67,32	9 516
	Hanerau-Hademarschen	Hanerau-Hademarschen .....	11	1	136,57	6 520
	Hohenwestedt-Land	Hohenwestedt .....	14	1	134,65	5 610
	Hohn	Hohn .....	12	1	167,86	8 065
	Hütten	Ascheffel .....	8	1	104,47	6 614
	Jevenstedt	Jevenstedt .....	9	1	126,84	5 782
	Molfsee	Molfsee .....	6	1	47,62	8 654
	Nortorf-Land	Nortorf, Stadt .....	16	1	232,47	9 814
	Osterrönfeld	Osterrönfeld .....	6	1	78,97	6 041
	Schlei	Fleckeby .....	5	1	101,02	5 939
	Schwansen	Damp .....	8	1	128,30	6 921
	Windeby	Eckernförde, Stadt .....	6	1	75,95	4 694
	Wittensee	Groß Wittensee .....	9	1	104,22	5 660
	zusammen ...	.....	155	19	2 047,31	135 492
01 0 59	Schleswig-Flensburg	Schleswig, Stadt .....	136	18	2 071,56	184 623
	darunter:					
	Ämter					
	Böklund	Böklund .....	7	1	78,28	5 006
	Esgebek	Esgebek .....	8	1	132,11	7 803
	Gelting	Gelting .....	10	1	100,26	6 082
	Haddeby	Busdorf .....	8	1	79,78	7 217
	Handewitt	Handewitt .....	2	1	77,75	8 151
	Hürup	Hürup .....	7	1	97,28	7 461
	Kappeln-Land	Kappeln, Stadt .....	4	1	28,39	1 619
	Kropp	Kropp .....	8	1	158,83	9 643
	Langballig	Dollerup .....	7	1	86,08	6 464
	Deversee	Tarp .....	4	1	83,29	9 535
	Satrup	Satrup .....	4	1	55,66	4 762
	Schafflund	Schafflund .....	13	1	236,81	10 364
	Schuby	Schuby .....	5	1	67,91	5 462
	Silberstedt	Silberstedt .....	6	1	141,26	8 318
	Stapelholm	Norderstapel .....	7	1	136,28	5 959
	Steinbergkirche	Steinbergkirche .....	7	1	100,85	6 785
	Süderbrarup	Süderbrarup .....	17	1	146,81	10 240
	Tolk	Tolk .....	7	1	93,46	5 595
	zusammen ...	.....	131	18	1 901,09	126 466
01 0 60	Segeberg	Bad Segeberg, Stadt .....	95	9	1 344,32	231 104
	darunter:					
	Ämter					
	Bad Bramstedt-Land	Bad Bramstedt, Stadt .....	14	1	186,47	8 908
	Bornhöved	Bornhöved .....	7	1	74,60	4 937
	Itzstedt	Itzstedt .....	6	1	68,44	9 866
	Kaltenkirchen-Land	Kaltenkirchen, Stadt .....	7	1	124,66	13 948
	Kisdorf	Kattendorf .....	9	1	89,91	8 889
	Leezen	Leezen .....	13	1	155,79	7 253
	Rickling	Rickling .....	5	1	120,06	6 807
	Segeberg-Land	Bad Segeberg, Stadt .....	19	1	175,28	11 548
	Wensin	Wensin-Garbek .....	7	1	142,63	5 441
	zusammen ...	.....	87	9	1 137,84	77 597

\*) Ämter, Kirchspielsland-, Samt-, Verbandsgemeinden und Verwaltungsgemeinschaften.  
1) Einschließlich bewohnte gemeindefreie Gebiete.

2 Gemeinden, Fläche und Bevölkerung in den Gemeindeverbänden am 31.12.1993 \*)

Schlüsselnummer	Kreis Gemeindeverband	Sitz der Verwaltung	Gemeinden 1)	Gemeinverb.	Fläche	Bevölkerung
			Anzahl		km 2	Anzahl
01 0 61	Steinburg	Itzehoe, Stadt .....	114	9	1 056,26	131 478
	darunter:					
	Ämter					
	Breitenburg	Breitenburg .....	9	1	54,13	6 427
	Herzhorn	Herzhorn .....	7	1	93,88	6 216
	Hohenlockstedt	Hohenlockstedt .....	6	1	76,26	7 122
	Horst	Horst (Holstein) .....	5	1	80,57	8 421
	Itzehoe-Land	Itzehoe, Stadt .....	16	1	115,52	7 918
	Kellinghusen-Land	Kellinghusen, Stadt .....	18	1	133,88	8 098
	Krempermarsch	Krempe, Stadt .....	10	1	81,21	8 746
	Schenefeld	Schenefeld .....	23	1	164,41	9 579
	Wilstermarsch	Wilster, Stadt .....	15	1	178,48	7 152
	zusammen ...	.....	109	9	978,34	69 679
01 0 62	Stormarn	Bad Oldesloe, Stadt .....	55	5	766,30	204 580
	darunter:					
	Ämter					
	Bad Oldesloe-Land	Bad Oldesloe, Stadt .....	9	1	121,80	9 460
	Bargteheide-Land	Bargteheide, Stadt .....	8	1	98,89	10 671
	Nordstormarn	Reinfeld (Holstein), Stadt .....	12	1	123,37	8 742
	Siek	Siek .....	5	1	60,56	8 341
	Trittau	Trittau .....	10	1	93,34	15 094
	zusammen ...	.....	44	5	497,96	52 308
01	Schleswig-Holstein	.....	1 131	119	15 738,68	2 694 875
	darunter:					
	Kirchspielslandgemeinden	.....	1 026	119	12 817,88	838 304
	Ämter	.....				
03	Niedersachsen	.....				
03 1 51	Gifhorn	Gifhorn, Stadt .....	42	7	1 561,85	154 256
	darunter:					
	Samtgemeinden					
	Boldecker Land	Weyhausen .....	6	1	69,54	7 861
	Brome	Brome, Flecken .....	7	1	203,69	13 369
	Hankensbüttel	Hankensbüttel .....	5	1	290,12	9 544
	Isenbüttel	Isenbüttel .....	4	1	77,26	13 525
	Meinersen	Meinersen .....	4	1	172,83	16 934
	Papenteich	Meine .....	6	1	110,74	18 653
	Wesendorf	Wesendorf .....	6	1	209,08	11 273
	zusammen ...	.....	38	7	1 133,26	91 149
03 1 52	Göttingen	Göttingen, Stadt .....	29	3	1 116,99	265 032
	darunter:					
	Samtgemeinden					
	Dransfeld	Dransfeld, Stadt .....	5	1	122,42	9 409
	Gieboldehausen	Gieboldehausen, Flecken .....	10	1	104,68	14 102
	Radolfshausen	Ebergötzen .....	5	1	68,34	7 412
	zusammen ...	.....	20	3	295,44	30 923
03 1 53	Goslar	Goslar, Stadt .....	16	2	965,00	162 721
	darunter:					
	Samtgemeinden					
	Lutter am Barenberge	Lutter am Barenberge, Flecken .....	3	1	59,76	4 660
	Oberharz	Clausthal-Zellerfeld, Bergstadt .....	4	1	43,61	21 272
	zusammen ...	.....	7	2	103,37	25 932
03 1 54	Helmstedt	Helmstedt, Stadt .....	31	4	673,76	101 772
	darunter:					
	Samtgemeinden					
	Grasleben	Grasleben .....	4	1	45,18	5 231
	Heeseberg	Jerxheim .....	6	1	81,59	4 722
	Nord-Elm	Süplingen .....	6	1	63,31	6 532
	Velpke	Velpke .....	5	1	120,41	11 819
	zusammen ...	.....	21	4	310,49	28 304

\*) Ämter, Kirchspielsland-, Samt-, Verbandsgemeinden und Verwaltungsgemeinschaften.  
1) Einschließlich bewohnte gemeindefreie Gebiete.

2 Gemeinden, Fläche und Bevölkerung in den Gemeindeverbänden am 31.12.1993 \*)

Schlüssel- nummer	Kreis Gemeindeverband	Sitz der Verwaltung	Gemein- den 1)	Gem.- verb.	Fläche	Bevölkerung
			Anzahl		km 2	Anzahl
03 1 56	Osterode am Harz	Osterode am Harz, Stadt .....	17	3	636,10	89 474
	darunter:					
	Samtgemeinden					
	Bad Grund (Harz)	Windhausen .....	5	1	41,19	10 301
	Hattorf am Harz	Hattorf am Harz .....	4	1	57,44	7 832
	Walkenried	Walkenried .....	3	1	20,97	5 811
	zusammen ...	.....	12	3	119,60	23 944
03 1 58	Wolfenbüttel	Wolfenbüttel, Stadt .....	40	6	722,17	120 951
	darunter:					
	Samtgemeinden					
	Asse	Remlingen .....	7	1	86,62	8 357
	Baddeckenstedt	Baddeckenstedt .....	6	1	113,73	10 947
	Oderwald	Börßum .....	7	1	88,98	6 789
	Schladen	Schladen .....	4	1	73,80	9 644
	Schöppenstedt	Schöppenstedt, Stadt .....	6	1	126,72	10 694
	Sickte	Sickte .....	5	1	81,76	9 265
	zusammen ...	.....	35	6	571,61	55 696
03 2 51	Diepholz	Diepholz, Stadt .....	47	7	1 987,26	199 131
	darunter:					
	Samtgemeinden					
	Altes Amt Lemförde	Lemförde, Flecken .....	7	1	109,62	7 185
	Barnstorf	Barnstorf, Flecken .....	4	1	205,75	11 666
	Bruchhausen-Vilsen	Bruchhausen-Vilsen, Flecken .....	6	1	226,97	15 755
	Kirchdorf	Kirchdorf .....	6	1	179,70	7 523
	Rehden	Rehden .....	5	1	128,06	5 237
	Schwaförden	Schwaförden .....	6	1	149,35	6 904
	Siedenburg	Siedenburg, Flecken .....	5	1	102,93	4 708
	zusammen ...	.....	39	7	1 102,38	58 978
03 2 54	Hildesheim	Hildesheim, Stadt .....	40	5	1 205,30	290 446
	darunter:					
	Samtgemeinden					
	Duingen	Duingen, Flecken .....	5	1	59,60	5 796
	Freden (Leine)	Freden (Leine) .....	4	1	53,49	5 801
	Gronau (Leine)	Gronau (Leine), Stadt .....	7	1	110,08	14 838
	Lamspringe	Lamspringe, Flecken .....	5	1	70,39	6 612
	Sibbesse	Sibbesse .....	5	1	71,79	6 452
	zusammen ...	.....	26	5	365,35	39 499
03 2 55	Holzminden	Holzminden, Stadt .....	39	6	692,51	83 356
	darunter:					
	Samtgemeinden					
	Bevern	Bevern, Flecken .....	4	1	66,31	6 923
	Bodenwerder	Bodenwerder, Stadt .....	6	1	114,26	12 795
	Boffzen	Boffzen .....	4	1	37,70	7 970
	Eschershausen	Eschershausen, Stadt .....	5	1	61,15	7 832
	Polle	Polle, Flecken .....	5	1	100,42	5 204
	Stadtoldendorf	Stadtoldendorf, Stadt .....	6	1	71,08	11 129
	zusammen ...	.....	30	6	450,92	51 853
03 2 56	Nienburg (Weser)	Nienburg (Weser), Stadt .....	36	8	1 398,64	120 869
	darunter:					
	Samtgemeinden					
	Eystrup	Eystrup .....	4	1	57,66	5 806
	Heensen	Rohrsen .....	4	1	73,25	5 449
	Grafschaft Hoya	Hoya, Stadt .....	6	1	157,56	10 706
	Landesbergen	Landesbergen .....	4	1	131,17	8 293
	Liebenau	Liebenau, Flecken .....	3	1	71,96	6 755
	Marklohe	Marklohe .....	3	1	106,42	8 086
	Steimbke	Steimbke .....	4	1	185,48	7 191
	Uchte	Uchte, Flecken .....	4	1	283,99	14 605
	zusammen ...	.....	32	8	1 067,49	66 891
03 2 57	Schaumburg	Stadthagen, Stadt .....	38	7	675,57	159 867
	darunter:					
	Samtgemeinden					
	Eilsen	Bad Eilsen .....	5	1	13,90	6 459
	Lindhorst	Lindhorst .....	4	1	34,33	8 140
	Nennndorf	Bad Nennndorf .....	4	1	51,41	15 766
	Niedernwöhren	Niedernwöhren .....	6	1	64,43	8 259

\*) Ämter, Kirchspielsland-, Samt-, Verbandsgemeinden und Verwaltungsgemeinschaften.

1) Einschließlich bewohnte gemeindefreie Gebiete.



## 2 Gemeinden, Fläche und Bevölkerung in den Gemeindeverbänden am 31.12.1993 \*)

Schlüssel- nummer	Kreis Gemeindeverband	Sitz der Verwaltung	Gemein- den 1)	Gem.- verb.	Fläche	Bevölkerung
			Anzahl		km 2	Anzahl
	Nienstädt	Helpsen .....	4	1	30,05	9 404
	Rodenberg	Rodenberg, Stadt .....	6	1	86,21	13 575
	Sachsenhagen	Sachsenhagen, Stadt .....	4	1	62,46	9 004
	zusammen ...	.....	33	7	342,79	70 607
03 3 51	Celle	Celle, Stadt .....	25	4	1 544,92	175 722
	darunter:					
	Samtgemeinden					
	Eschede	Eschede .....	4	1	195,89	6 340
	Flotwedel	Wienhausen .....	4	1	112,91	9 907
	Lachendorf	Lachendorf .....	5	1	164,53	10 801
	Wathlingen	Wathlingen .....	3	1	68,51	13 384
	zusammen ...	.....	16	4	541,84	40 432
03 3 52	Cuxhaven	Cuxhaven, Stadt .....	58	9	2 072,26	195 858
	darunter:					
	Samtgemeinden					
	Am Dobrock	Cadenberge .....	7	1	178,12	12 364
	Bederkesa	Bederkesa, Flecken .....	8	1	234,26	11 505
	Beverstedt	Beverstedt, Flecken .....	9	1	197,60	12 882
	Börde Lamstedt	Lamstedt .....	5	1	176,99	5 838
	Hadeln	Otterndorf, Stadt .....	4	1	84,69	9 262
	Hagen	Hagen im Bremischen .....	6	1	197,31	9 705
	Hemmoor	Hemmoor, Stadt .....	3	1	123,79	13 412
	Land Wursten	Dorum .....	7	1	116,98	8 135
	Sietland	Inhlienworth .....	4	1	143,79	5 845
	zusammen ...	.....	53	9	1 453,53	88 948
03 3 53	Harburg	Winsen (Luhe), Stadt .....	42	6	1 244,47	208 979
	darunter:					
	Samtgemeinden					
	Elbmarsch	Marschacht .....	3	1	81,31	8 770
	Hanstedt	Hanstedt .....	6	1	198,13	11 564
	Hollenstedt	Hollenstedt .....	7	1	110,09	8 739
	Jesteburg	Jesteburg .....	3	1	37,81	9 103
	Salzhausen	Salzhausen .....	8	1	148,13	11 640
	Tostedt	Tostedt .....	9	1	221,29	21 716
	zusammen ...	.....	36	6	796,76	71 532
03 3 54	Lüchow-Dannenberg	Lüchow, Stadt .....	29	5	1 219,64	50 692
	darunter:					
	Samtgemeinden					
	Clenze	Clenze, Flecken .....	5	1	222,16	7 071
	Dannenberg (Elbe)	Dannenberg (Elbe), Stadt .....	7	1	300,75	13 854
	Gartow	Gartow, Flecken .....	5	1	134,37	4 083
	Hitzacker	Hitzacker, Stadt .....	3	1	121,66	7 215
	Lüchow	Lüchow, Stadt .....	7	1	337,99	18 469
	zusammen ...	.....	27	5	1 116,93	50 692
03 3 55	Lüneburg	Lüneburg, Stadt .....	43	7	1 323,43	150 387
	darunter:					
	Samtgemeinden					
	Amelinghausen	Amelinghausen .....	5	1	194,45	6 704
	Bardowick	Bardowick, Flecken .....	7	1	99,97	12 584
	Dahlenburg	Dahlenburg, Flecken .....	5	1	155,83	6 121
	Gellersen	Reppenstedt .....	4	1	73,61	9 990
	Ilmenau	Melbeck .....	4	1	69,68	8 538
	Ostheide	Barendorf .....	6	1	129,78	7 807
	Scharnebeck	Scharnebeck .....	8	1	135,64	11 472
	zusammen ...	.....	39	7	858,96	63 216
03 3 56	Osterholz	Osterholz-Scharmbeck, Stadt .....	11	1	650,65	103 346
	darunter:					
	Samtgemeinden					
	Hambergen	Hambergen .....	5	1	135,02	10 564
	zusammen ...	.....	5	1	135,02	10 564

\*) Ämter, Kirchspielsland-, Samt-, Verbandsgemeinden und Verwaltungsgemeinschaften.

1) Einschließlich bewohnte gemeindefreie Gebiete.

2 Gemeinden, Fläche und Bevölkerung in den Gemeindeverbänden am 31.12.1993 \*)

Schlüssel- nummer	Kreis Gemeindeverband	Sitz der Verwaltung	Gemein- den 1)	Gem.- verb.	Fläche	Bevölkerung
			Anzahl		km 2	Anzahl
03 3 57	Rotenburg (Wümme)	Rotenburg (Wümme), Stadt .....	57	8	2 069,76	147 527
	darunter:					
	Samtgemeinden					
	Bothel	Bothel .....	6	1	148,67	7 173
	Fintel	Lauenbrück .....	5	1	121,91	6 389
	Geestequelle	Oerel .....	5	1	140,46	6 171
	Selsingen	Selsingen .....	8	1	226,33	8 375
	Sittensen	Sittensen .....	9	1	138,74	9 409
	Sottrum	Sottrum .....	7	1	172,88	11 516
	Tarmstedt	Tarmstedt .....	8	1	186,58	9 283
	Zeven	Zeven, Stadt .....	4	1	253,65	19 734
	zusammen ...	.....	52	8	1 389,22	78 050
03 3 58	Soltau-Fallingb.ostel	Fallingb.ostel, Stadt .....	24	3	1 873,25	131 002
	darunter:					
	Samtgemeinden					
	Ahliden	Hodenhagen .....	5	1	84,72	5 765
	Rethem/ Aller	Rethem (Aller), Stadt .....	4	1	108,59	4 822
	Schwarmstedt	Schwarmstedt .....	5	1	140,90	9 760
	zusammen ...	.....	14	3	334,21	20 347
03 3 59	Stade	Stade, Stadt .....	40	8	1 265,95	177 693
	darunter:					
	Samtgemeinden					
	Apensen	Apensen .....	3	1	74,01	6 587
	Fredenbeck	Fredenbeck .....	3	1	143,98	10 696
	Harselfeld	Harselfeld, Flecken .....	4	1	165,25	16 772
	Himmelpforten	Himmelpforten .....	5	1	89,80	8 388
	Horneburg	Horneburg, Flecken .....	5	1	59,97	10 694
	Lühe	Steinkirchen .....	6	1	57,93	9 634
	Nordkehdingen	Freiburg (Elbe), Flecken .....	5	1	193,02	8 370
	Oldendorf	Oldendorf .....	5	1	106,44	6 570
	zusammen ...	.....	36	8	890,40	77 711
03 3 60	Uelzen	Uelzen, Stadt .....	29	6	1 453,36	95 437
	darunter:					
	Samtgemeinden					
	Altes Amt Ebstorf	Ebstorf, Flecken .....	5	1	252,71	10 118
	Bevensen	Bad Bevensen, Stadt .....	8	1	226,65	16 523
	Bodenteich	Bodenteich, Flecken .....	3	1	139,19	6 429
	Rosche	Rosche .....	5	1	210,09	7 343
	Sudenburg	Sudenburg .....	3	1	249,49	7 082
	Wrestedt	Wrestedt .....	3	1	140,59	6 972
	zusammen ...	.....	27	6	1 218,62	54 467
03 3 61	Verden	Verden (Aller), Stadt .....	12	1	787,75	123 857
	darunter:					
	Samtgemeinden					
	Thedinghausen	Thedinghausen .....	5	1	151,97	12 577
	zusammen ...	.....	5	1	151,97	12 577
03 4 52	Aurich	Aurich, Stadt .....	27	3	1 282,61	176 363
	darunter:					
	Samtgemeinden					
	Brookmerland	Marienhaf, Flecken .....	6	1	77,20	11 979
	Dornum	Dornum, Flecken .....	3	1	75,96	4 709
	Hage	Hage, Flecken .....	5	1	68,58	9 618
	zusammen ...	.....	14	3	221,74	26 306
03 4 54	Emsland	Meppen, Stadt .....	60	9	2 880,29	280 689
	darunter:					
	Samtgemeinden					
	Dörpen	Dörpen .....	9	1	208,85	13 169
	Freren	Freren, Stadt .....	5	1	131,84	9 850
	Herzlake	Herzlake .....	3	1	155,23	8 652
	Lathen	Lathen .....	6	1	165,56	8 732
	Lengerich	Lengerich .....	6	1	142,65	8 479
	Nordhümmling	Esterwegen .....	5	1	142,62	10 648
	Sögel	Sögel .....	8	1	285,65	13 612
	Spelle	Spelle .....	3	1	90,90	9 611
	Werlte	Werlte .....	5	1	200,12	13 291
	zusammen ...	.....	50	9	1 523,42	96 044

\*) Ämter, Kirchspielsland-, Samt-, Verbandsgemeinden und Verwaltungsgemeinschaften.

1) Einschließlich bewohnte gemeindefreie Gebiete.

2 Gemeinden, Fläche und Bevölkerung in den Gemeindeverbänden am 31.12.1993 \*)

Schlüsselnummer	Kreis Gemeindeverband	Sitz der Verwaltung	Gemeinden 1)	Gemein- verb.	Fläche	Bevölkerung
			Anzahl		km 2	Anzahl
03 4 56	Grafschaft Bentheim	Nordhorn, Stadt .....	26	4	980,63	123 152
	darunter:					
	Samtgemeinden					
	Emlichheim	Emlichheim .....	4	1	184,47	13 087
	Neuenhaus	Neuenhaus, Stadt .....	5	1	101,34	12 416
	Schüttorf	Schüttorf, Stadt .....	7	1	133,08	14 044
	Uelsen	Uelsen .....	7	1	193,01	10 122
	zusammen ...	.....	23	4	611,90	49 669
03 4 57	Leer	Leer (Ostfriesland), Stadt .....	24	3	1 085,68	150 250
	darunter:					
	Samtgemeinden					
	Bunde	Bunde, Flecken .....	5	1	121,01	7 271
	Hesel	Hesel .....	6	1	84,29	9 050
	Jümme	Filsum .....	3	1	82,33	5 564
	zusammen ...	.....	14	3	287,63	21 885
03 4 58	Oldenburg	Wildeshausen, Stadt .....	15	1	1 062,81	109 579
	darunter:					
	Samtgemeinden					
	Harpstedt	Harpstedt, Flecken .....	8	1	210,38	10 186
	zusammen ...	.....	8	1	210,38	10 186
03 4 59	Osnabrück	Osnabrück, Stadt .....	34	4	2 121,56	327 535
	darunter:					
	Samtgemeinden					
	Artland	Quakenbrück, Stadt .....	4	1	189,32	21 068
	Bersenbrück	Bersenbrück, Stadt .....	7	1	255,44	22 454
	Fürstenau	Fürstenau, Stadt .....	3	1	224,77	15 526
	Neuenkirchen	Neuenkirchen .....	3	1	152,78	8 768
	zusammen ...	.....	17	4	822,31	67 816
03 4 62	Wittmund	Wittmund, Stadt .....	19	2	656,48	54 235
	darunter:					
	Samtgemeinden					
	Esens	Esens, Stadt .....	7	1	161,91	13 455
	Holtriem	Schweindorf .....	8	1	82,95	8 140
	zusammen ...	.....	15	2	244,86	21 595
03	Niedersachsen	.....	1 032	142	46 486,29	7 648 004
	darunter:					
	Samtgemeinden	.....	744	142	18 672,40	1 405 813
07	Rheinland-Pfalz					
07 1 31	Ahrweiler	Bad Neuenahr-Ahrweiler, Stadt .....	74	4	786,91	122 287
	darunter:					
	Verbandsgemeinden					
	Adenau	Adenau, Stadt .....	37	1	257,72	14 027
	Altenahr	Altenahr .....	12	1	153,89	11 267
	Bad Breisig	Bad Breisig, Stadt .....	4	1	41,80	12 366
	Brohlthal	Niederzissen .....	17	1	138,41	17 290
	zusammen ...	.....	70	4	591,82	54 950
07 1 32	Altenkirchen (Westerwald)	Altenkirchen (Westerwald), Stadt .....	119	8	641,96	132 601
	darunter:					
	Verbandsgemeinden					
	Altenkirchen (Westerwald)	Altenkirchen (Westerwald), Stadt .....	42	1	153,51	21 288
	Betzdorf	Betzdorf, Stadt .....	5	1	24,51	16 479
	Daaden	Daaden .....	9	1	61,01	12 062
	Flammersfeld	Flammersfeld .....	26	1	75,30	10 802
	Gebhardshain	Gebhardshain .....	12	1	48,98	10 545
	Hamm (Sieg)	Hamm (Sieg) .....	12	1	42,30	12 148
	Kirchen (Sieg)	Kirchen (Sieg) .....	6	1	126,85	25 972
	Wissen	Wissen, Stadt .....	6	1	91,49	15 769
	zusammen ...	.....	118	8	623,95	125 065

\*) Ämter, Kirchspielsland-, Samt-, Verbandsgemeinden und Verwaltungsgemeinschaften.

1) Einschließlich bewohnte gemeindefreie Gebiete.

## 2 Gemeinden, Fläche und Bevölkerung in den Gemeindeverbänden am 31.12.1993 \*)

Schlüssel- nummer	Kreis Gemeindeverband	Sitz der Verwaltung	Gemein- den 1)	Gem.- verb.	Fläche	Bevölkerung
			Anzahl		km 2	Anzahl
07 1 33	Bad Kreuznach	Bad Kreuznach, Stadt .....	119	8	863,46	153 714
	darunter:					
	Verbandsgemeinden					
	Bad Kreuznach	Bad Kreuznach, Stadt .....	9	1	48,09	8 239
	Bad Münster am Stein-Ebernburg	Bad Münster am Stein-Ebernburg, Stadt ...	10	1	59,45	11 219
	Kirn-Land	Kirn, Stadt .....	20	1	117,96	10 490
	Langenlonsheim	Langenlonsheim .....	7	1	49,52	12 603
	Meisenheim	Meisenheim, Stadt .....	15	1	100,23	8 853
	Rüdesheim	Rüdesheim .....	27	1	172,44	23 258
	Sobernheim	Sobernheim, Stadt .....	19	1	173,66	18 505
	Stromberg	Stromberg, Stadt .....	10	1	79,49	8 969
	zusammen ...	.....	117	8	800,84	102 136
07 1 34	Birkenfeld	Birkenfeld, Stadt .....	97	4	776,57	90 137
	darunter:					
	Verbandsgemeinden					
	Baumholder	Baumholder, Stadt .....	14	1	137,36	10 931
	Birkenfeld	Birkenfeld, Stadt .....	31	1	213,14	19 556
	Herrstein	Herrstein .....	33	1	225,31	17 129
	Rhaunen	Rhaunen .....	16	1	104,00	7 868
	zusammen ...	.....	94	4	679,81	55 484
07 1 35	Cochem-Zell	Cochem, Stadt .....	91	5	719,41	64 870
	darunter:					
	Verbandsgemeinden					
	Cochem-Land	Cochem, Stadt .....	16	1	125,59	10 895
	Kaisersesch	Kaisersesch .....	17	1	99,50	11 303
	Treis-Karden	Treis-Karden .....	17	1	133,06	9 298
	Ulmen	Ulmen .....	16	1	146,81	10 479
	Zell (Mosel)	Zell (Mosel), Stadt .....	24	1	193,21	17 178
	zusammen ...	.....	90	5	698,17	59 153
07 1 37	Mayen-Koblenz	Koblenz, Stadt .....	85	8	817,03	200 818
	darunter:					
	Verbandsgemeinden					
	Pellenz	Andernach, Stadt .....	5	1	55,25	15 442
	Maifeld	Polch .....	17	1	161,87	18 769
	Mayen-Land	Mayen, Stadt .....	27	1	167,69	16 373
	Mendig	Mendig, Stadt .....	5	1	53,99	12 667
	Rhens	Rhens, Stadt .....	4	1	28,73	8 348
	Untermosel	Koblenz-Gondorf .....	13	1	135,28	17 677
	Vallendar	Vallendar, Stadt .....	4	1	26,33	15 613
	Weißenthurm	Weißenthurm, Stadt .....	7	1	52,55	30 576
	zusammen ...	.....	82	8	681,69	135 465
07 1 38	Neuwied	Neuwied, Stadt .....	62	8	626,82	172 862
	darunter:					
	Verbandsgemeinden					
	Asbach	Asbach .....	4	1	108,15	19 000
	Bad Hönningen	Bad Hönningen, Stadt .....	4	1	55,28	12 340
	Dierdorf	Dierdorf, Stadt .....	6	1	65,80	9 731
	Linz am Rhein	Linz am Rhein, Stadt .....	7	1	64,71	17 005
	Puderbach	Puderbach .....	16	1	95,67	13 164
	Rengsdorf	Rengsdorf .....	14	1	74,96	15 192
	Unkel	Unkel, Stadt .....	4	1	26,53	12 018
	Waldbreitbach	Waldbreitbach .....	6	1	49,23	8 672
	zusammen ...	.....	61	8	540,33	107 122
07 1 40	Rhein-Hunsrück-Kreis	Simmern/ Hunsrück, Stadt .....	133	6	962,90	101 133
	darunter:					
	Verbandsgemeinden					
	Emmelshausen	Emmelshausen .....	25	1	134,91	13 774
	Kastellaun	Kastellaun, Stadt .....	16	1	153,06	14 148
	Kirchberg (Hunsrück)	Kirchberg (Hunsrück), Stadt .....	40	1	227,86	20 270
	Rheinböllen	Rheinböllen .....	12	1	108,05	9 172
	Sankt Goar-Oberwesel	Oberwesel, Stadt .....	7	1	98,48	10 043
	Simmern	Simmern/ Hunsrück, Stadt .....	32	1	165,42	17 458
	zusammen ...	.....	132	6	887,78	84 865

\*) Ämter, Kirchspielsland-, Samt-, Verbandsgemeinden und Verwaltungsgemeinschaften.

1) Einschließlich bewohnte gemeindefreie Gebiete.

2 Gemeinden, Fläche und Bevölkerung in den Gemeindeverbänden am 31.12.1993 \*)

Schlüsselnummer	Kreis Gemeindeverband	Sitz der Verwaltung	Gemeinden 1)	Gem.-verb.	Fläche	Bevölkerung
			Anzahl		km 2	Anzahl
07 1 41	Rhein-Lahn-Kreis	Bad Ems, Stadt .....	137	8	782,36	125 468
	darunter:					
	Verbandsgemeinden					
	Bad Ems	Bad Ems, Stadt .....	9	1	57,36	18 249
	Braubach	Braubach, Stadt .....	5	1	56,68	8 474
	Diez	Diez, Stadt .....	23	1	106,24	23 966
	Hahnstätten	Hahnstätten .....	10	1	56,59	9 183
	Katzenelnbogen	Katzenelnbogen, Stadt .....	21	1	103,79	8 550
	Loreley	Sankt Goarshausen, Stadt .....	17	1	111,89	10 839
	Nassau	Nassau, Stadt .....	19	1	97,34	11 861
	Nastätten	Nastätten, Stadt .....	32	1	155,62	15 547
	zusammen ...	.....	136	8	745,51	106 669
07 1 43	Westerwaldkreis	Montabaur, Stadt .....	191	10	988,79	189 857
	darunter:					
	Verbandsgemeinden					
	Bad Marienberg (Westerwald)	Bad Marienberg (Westerwald), Stadt .....	18	1	83,10	18 718
	Hachenburg	Hachenburg, Stadt .....	33	1	173,59	22 683
	Höhr-Grenzhausen	Höhr-Grenzhausen, Stadt .....	4	1	35,86	13 654
	Montabaur	Montabaur, Stadt .....	25	1	151,14	36 587
	Ransbach-Baumbach	Ransbach-Baumbach, Stadt .....	11	1	49,77	13 455
	Rennerod	Rennerod, Stadt .....	23	1	133,06	16 132
	Selters (Westerwald)	Selters (Westerwald) .....	21	1	111,18	14 761
	Wallmerod	Wallmerod .....	20	1	82,93	13 194
	Westerburg	Westerburg, Stadt .....	24	1	111,49	22 503
	Wirges	Wirges, Stadt .....	12	1	56,67	18 170
	zusammen ...	.....	191	10	988,79	189 857
07 2 31	Bernkastel-Wittlich	Wittlich, Stadt .....	108	7	1 177,71	111 703
	darunter:					
	Verbandsgemeinden					
	Bernkastel-Kues	Bernkastel-Kues, Stadt .....	20	1	207,69	23 661
	Kröv-Bausendorf	Kröv .....	10	1	116,40	9 018
	Manderscheid	Manderscheid .....	21	1	162,14	7 770
	Neumagen-Dhron	Neumagen-Dhron .....	4	1	51,38	6 179
	Thalfang am Erbeskopf	Thalfang .....	21	1	144,69	7 466
	Traben-Trarbach	Traben-Trarbach, Stadt .....	6	1	88,25	10 031
	Wittlich-Land	Wittlich, Stadt .....	24	1	235,77	20 763
	zusammen ...	.....	106	7	1 006,32	84 888
07 2 32	Bitburg-Prüm	Bitburg, Stadt .....	237	7	1 626,05	94 217
	darunter:					
	Verbandsgemeinden					
	Arzfeld	Arzfeld .....	44	1	265,55	10 261
	Bitburg-Land	Bitburg, Stadt .....	51	1	275,77	16 121
	Irrel	Irrel .....	17	1	113,36	8 498
	Kyllburg	Kyllburg, Stadt .....	21	1	153,35	8 421
	Neuerburg	Neuerburg, Stadt .....	50	1	245,31	9 978
	Prüm	Prüm, Stadt .....	44	1	465,14	21 690
	Speicher	Speicher .....	9	1	60,04	7 450
	zusammen ...	.....	236	7	1 578,52	82 419
07 2 33	Daun	Daun, Stadt .....	109	5	910,74	61 596
	darunter:					
	Verbandsgemeinden					
	Daun	Daun, Stadt .....	38	1	315,65	23 214
	Gerolstein	Gerolstein, Stadt .....	13	1	188,19	13 859
	Hillesheim	Hillesheim .....	11	1	129,37	8 149
	Kelberg	Kelberg .....	33	1	139,96	7 557
	Obere Kyll	Jünkerath .....	14	1	137,57	8 817
	zusammen ...	.....	109	5	910,74	61 596
07 2 35	Trier-Saarburg	Trier, Stadt .....	103	7	1 090,82	132 266
	darunter:					
	Verbandsgemeinden					
	Hermeskeil	Hermeskeil, Stadt .....	13	1	145,48	14 950
	Kell am See	Kell am See .....	13	1	160,17	9 480
	Konz	Konz, Stadt .....	12	1	130,23	27 926
	Ruwer	Trier, Stadt .....	20	1	126,57	16 585
	Saarburg	Saarburg, Stadt .....	16	1	198,66	19 626
	Schweich an der Römischen Weinstraße	Schweich, Stadt .....	18	1	154,30	23 347
	Trier-Land	Trier, Stadt .....	11	1	175,41	20 352
	zusammen ...	.....	103	7	1 090,82	132 266

\*) Ämter, Kirchspielsland-, Samt-, Verbandsgemeinden und Verwaltungsgemeinschaften.  
1) Einschließlich bewohnte gemeindefreie Gebiete.

2 Gemeinden, Fläche und Bevölkerung in den Gemeindeverbänden am 31.12.1993 \*)

Schlüssel- nummer	Kreis Gemeindeverband	Sitz der Verwaltung	Gemein- den 1)	Gem.- verb.	Fläche	Bevölkerung
			Anzahl		km 2	Anzahl
07 3 31	Alzey-Worms	Alzey, Stadt .....	69	6	588,03	113 460
	darunter:					
	Verbandsgemeinden					
	Alzey-Land	Alzey, Stadt .....	24	1	173,90	21 109
	Eich	Eich .....	5	1	68,48	11 985
	Monsheim	Monsheim .....	7	1	45,53	9 198
	Westhofen	Westhofen .....	10	1	72,33	10 916
	Wöllstein	Wöllstein .....	8	1	61,43	10 032
	Wörrstadt	Wörrstadt .....	13	1	112,51	24 694
	zusammen ...	.....	67	6	534,18	87 934
07 3 32	Bad Dürkheim	Bad Dürkheim, Stadt .....	48	6	594,77	128 683
	darunter:					
	Verbandsgemeinden					
	Deidesheim	Deidesheim, Stadt .....	5	1	57,01	10 886
	Freinsheim	Freinsheim, Stadt .....	8	1	60,70	14 721
	Grünstadt-Land	Grünstadt, Stadt .....	16	1	104,83	18 506
	Hettenleidelheim	Hettenleidelheim .....	5	1	40,32	10 685
	Lambrecht (Pfalz)	Lambrecht (Pfalz), Stadt .....	7	1	129,21	14 034
	Wachenheim an der Weinstraße	Wachenheim an der Weinstraße, Stadt .....	4	1	42,02	8 981
	zusammen ...	.....	45	6	434,09	77 813
07 3 33	Donnersbergkreis	Kirchheimbolanden, Stadt .....	81	6	645,48	74 548
	darunter:					
	Verbandsgemeinden					
	Alsenz-Öbersmoschel	Alsenz .....	16	1	102,95	7 606
	Eisenberg (Pfalz)	Eisenberg (Pfalz), Stadt .....	3	1	63,69	13 224
	Göllheim	Göllheim .....	13	1	79,55	11 148
	Kirchheimbolanden	Kirchheimbolanden, Stadt .....	16	1	147,34	17 678
	Rockenhausen	Rockenhausen, Stadt .....	20	1	140,79	12 201
	Winnweiler	Winnweiler .....	13	1	111,16	12 691
	zusammen ...	.....	81	6	645,48	74 548
07 3 34	Germersheim	Germersheim, Stadt .....	31	6	463,29	116 506
	darunter:					
	Verbandsgemeinden					
	Bellheim	Bellheim .....	4	1	43,55	12 127
	Hagenbach	Hagenbach .....	4	1	33,73	10 662
	Jockgrim	Jockgrim .....	4	1	40,93	15 070
	Kandel	Kandel, Stadt .....	7	1	68,90	14 699
	Lingenfeld	Lingenfeld .....	6	1	70,24	14 283
	Rülzheim	Rülzheim .....	4	1	53,00	13 872
	zusammen ...	.....	29	6	310,35	80 713
07 3 35	Kaiserslautern	Kaiserslautern, Stadt .....	50	9	639,83	106 856
	darunter:					
	Verbandsgemeinden					
	Bruchmühlbach-Miesau	Bruchmühlbach-Miesau .....	5	1	59,59	11 119
	Enkenbach-Alsenborn	Enkenbach-Alsenborn .....	4	1	64,11	12 418
	Hochspeyer	Hochspeyer .....	4	1	78,24	7 032
	Kaiserslautern-Süd	Kaiserslautern, Stadt .....	6	1	94,18	10 801
	Landstuhl	Landstuhl, Stadt .....	6	1	56,15	16 505
	Otterbach	Otterbach .....	7	1	47,18	9 436
	Otterberg	Otterberg, Stadt .....	5	1	75,81	9 282
	Ramstein-Miesenbach	Ramstein-Miesenbach, Stadt .....	5	1	92,59	17 666
	Weilerbach	Weilerbach .....	8	1	71,98	12 597
	zusammen ...	.....	50	9	639,83	106 856
07 3 36	Kusel	Kusel, Stadt .....	98	7	573,53	78 861
	darunter:					
	Verbandsgemeinden					
	Altenglan	Altenglan .....	16	1	80,81	11 185
	Glan-Münchweiler	Glan-Münchweiler .....	13	1	77,83	10 140
	Kusel	Kusel, Stadt .....	18	1	98,86	14 641
	Lauterecken	Lauterecken, Stadt .....	26	1	134,45	12 747
	Schönenberg-Kübelberg	Schönenberg-Kübelberg .....	7	1	50,68	12 251
	Waldmohr	Waldmohr .....	3	1	27,48	8 625
	Wolfstein	Wolfstein, Stadt .....	15	1	103,42	9 272
	zusammen ...	.....	98	7	573,53	78 861

\*) Ämter, Kirchspielsland-, Samt-, Verbandsgemeinden und Verwaltungsgemeinschaften.

1) Einschließlich bewohnte gemeindefreie Gebiete.

2 Gemeinden, Fläche und Bevölkerung in den Gemeindeverbänden am 31.12.1993 \*)

Schlüssel- nummer	Kreis Gemeindeverband	Sitz der Verwaltung	Gemein- den 1)	Gem.- verb.	Fläche	Bevölkerung
			Anzahl		km 2	Anzahl
07 3 37	Südliche Weinstraße	Landau in der Pfalz, Stadt .....	75	7	639,89	105 140
	darunter:					
	Verbandsgemeinden					
	Annweiler am Trifels	Annweiler am Trifels, Stadt .....	13	1	129,85	17 397
	Bad Bergzabern	Bad Bergzabern, Stadt .....	21	1	164,65	23 787
	Edenkoben	Edenkoben, Stadt .....	16	1	119,63	18 602
	Herxheim	Herxheim bei Landau/ Pfalz .....	4	1	49,95	13 739
	Landau-Land	Landau in der Pfalz, Stadt .....	14	1	90,46	13 495
	Maikammer	Maikammer .....	3	1	39,73	7 403
	Offenbach an der Queich	Offenbach an der Queich .....	4	1	45,62	10 717
	zusammen ...	.....	75	7	639,89	105 140
07 3 38	Ludwigshafen	Ludwigshafen am Rhein, Stadt .....	25	5	304,89	140 947
	darunter:					
	Verbandsgemeinden					
	Dannstadt-Schauernheim	Dannstadt-Schauernheim .....	3	1	33,20	12 593
	Dudenhofen	Dudenhofen .....	3	1	27,12	10 017
	Heßheim	Heßheim .....	5	1	24,93	9 327
	Maxdorf	Maxdorf .....	3	1	16,94	11 996
	Waldsee	Waldsee .....	2	1	28,50	7 947
	zusammen ...	.....	16	5	130,69	51 880
07 3 39	Mainz-Bingen	Mainz, Stadt .....	66	8	605,90	183 821
	darunter:					
	Verbandsgemeinden					
	Rhein-Nahe	Bingen am Rhein, Stadt .....	10	1	114,87	15 073
	Bodenheim	Bodenheim .....	5	1	34,14	16 927
	Gau-Algesheim	Gau-Algesheim, Stadt .....	8	1	60,60	14 516
	Guntersblum	Guntersblum .....	9	1	59,20	9 274
	Heidesheim am Rhein	Heidesheim am Rhein .....	2	1	23,46	8 718
	Nieder-Olm	Nieder-Olm .....	8	1	73,07	26 200
	Nierstein-Oppenheim	Oppenheim, Stadt .....	11	1	86,28	25 392
	Sprendlingen-Gensingen	Sprendlingen .....	10	1	56,07	11 901
	zusammen ...	.....	63	8	507,69	128 001
07 3 40	Pirmasens	Pirmasens, Stadt .....	84	8	953,78	104 608
	darunter:					
	Verbandsgemeinden					
	Dahn	Dahn, Stadt .....	15	1	215,59	16 259
	Hauenstein	Hauenstein .....	8	1	110,00	9 531
	Pirmasens-Land	Pirmasens, Stadt .....	10	1	143,01	13 430
	Rodalben	Rodalben, Stadt .....	6	1	123,60	15 910
	Thaleischweiler-Fröschen	Thaleischweiler-Fröschen .....	8	1	63,67	11 289
	Waldfischbach-Burgalben	Waldfischbach-Burgalben .....	8	1	94,22	13 192
	Wallhalben	Wallhalben .....	12	1	78,98	7 844
	Zweibrücken-Land	Zweibrücken, Stadt .....	17	1	124,71	17 153
	zusammen ...	.....	84	8	953,78	104 608
07	Rheinland-Pfalz	.....	2 304	163	19 845,38	3 925 863
	darunter:					
	Verbandsgemeinden	.....	2 253	163	17 194,60	2 278 289
08		Baden-Württemberg				
08 1 15	Böblingen	Böblingen, Stadt .....	26	6	617,82	347 661
	darunter:					
	Verwaltungsgemeinschaften					
	Aidlingen/ Grafenau	Aidlingen .....	2	1	39,60	14 552
	Gärtringen/ Ehningen	Gärtringen .....	2	1	38,01	18 284
	Herrenberg	Herrenberg, Stadt .....	3	1	87,17	34 939
	Holzgerlingen	Holzgerlingen .....	3	1	43,03	16 982
	Oberes Gäu	Gäufelden .....	4	1	66,88	21 460
	Waldenbuch/ Steinenbronn	Waldenbuch, Stadt .....	2	1	32,42	13 720
	zusammen ...	.....	16	6	307,11	119 937
08 1 16	Esslingen	Esslingen am Neckar, Stadt .....	44	9	641,49	490 831
	darunter:					
	Verwaltungsgemeinschaften					
	Kirchheim unter Teck	Kirchheim unter Teck, Stadt .....	3	1	63,30	46 476
	Lenningen	Lenningen .....	3	1	58,07	14 394
	Neckartenzlingen	Neckartenzlingen .....	6	1	37,47	16 774
	Neuffen	Neuffen, Stadt .....	3	1	33,54	11 808
	Nürtingen	Nürtingen, Stadt .....	6	1	83,46	67 022

\*) Ämter, Kirchspielsland-, Samt-, Verbandsgemeinden und Verwaltungsgemeinschaften.  
1) Einschließlich bewohnte gemeindefreie Gebiete.

2 Gemeinden, Fläche und Bevölkerung in den Gemeindeverbänden am 31.12.1993 \*)

Schlüsselnummer	Kreis Gemeindeverband	Sitz der Verwaltung	Gemeinden 1)	Gem.-verb.	Fläche	Bevölkerung
			Anzahl		km 2	Anzahl
	Plochingen	Plochingen, Stadt .....	3	1	19,18	24 440
	Reichenbach an der Fils	Reichenbach an der Fils .....	4	1	44,53	19 879
	Weilheim an der Teck	Weilheim an der Teck, Stadt .....	5	1	64,84	18 181
	Wendlingen am Neckar	Wendlingen am Neckar, Stadt .....	2	1	24,67	24 566
	zusammen ...	.....	35	9	429,06	243 540
08 1 17	Göppingen	Göppingen, Stadt .....	38	11	642,37	252 275
	darunter:					
	Verwaltungsgemeinschaften					
	Deggingen	Deggingen .....	2	1	48,16	9 200
	Ebersbach an der Fils	Ebersbach an der Fils, Stadt .....	2	1	37,24	19 493
	Eislingen-Ottenbach-Salach	Eislingen/ Fils, Stadt .....	3	1	36,63	29 209
	Geislingen an der Steige	Geislingen an der Steige, Stadt .....	3	1	108,80	37 716
	Göppingen	Göppingen, Stadt .....	4	1	91,54	65 260
	Mittleres Fils-Lautertal	Donzdorf, Stadt .....	4	1	85,94	28 810
	Oberes Filstal	Wiesensteig, Stadt .....	5	1	70,12	6 933
	östlicher Schurwald	Rechberghausen .....	4	1	26,65	10 946
	Raum Bad Boll	Boll .....	6	1	37,66	14 908
	Uhingen	Uhingen .....	2	1	31,29	17 028
	Voralb	Heiningen .....	2	1	17,26	7 523
	zusammen ...	.....	37	11	591,29	247 026
08 1 18	Ludwigsburg	Ludwigsburg, Stadt .....	39	8	687,19	482 122
	darunter:					
	Verwaltungsgemeinschaften					
	Besigheim	Besigheim, Stadt .....	7	1	60,45	29 001
	Bietigheim-Bissingen	Bietigheim-Bissingen, Stadt .....	3	1	51,62	56 754
	Bönnigheim	Bönnigheim, Stadt .....	3	1	34,85	13 989
	Freiberg am Neckar	Freiberg am Neckar, Stadt .....	2	1	23,32	20 009
	Marbach am Neckar	Marbach am Neckar, Stadt .....	4	1	41,78	28 111
	Schwieberdingen-Hemmigen	Schwieberdingen .....	2	1	27,21	16 745
	Steinheim-Murr	Steinheim an der Murr, Stadt .....	2	1	31,04	15 786
	Vaihingen an der Enz	Vaihingen an der Enz, Stadt .....	4	1	119,26	39 869
	zusammen ...	.....	27	8	389,53	220 264
08 1 19	Rems-Murr-Kreis	Waiblingen, Stadt .....	31	6	858,10	395 828
	darunter:					
	Verwaltungsgemeinschaften					
	Backnang	Backnang, Stadt .....	9	1	178,13	72 426
	Plüderhausen-Urbach	Plüderhausen .....	2	1	46,89	17 175
	Schorndorf	Schorndorf, Stadt .....	2	1	73,96	45 720
	Sulzbach	Sulzbach an der Murr .....	3	1	95,49	9 787
	Welzheim	Welzheim, Stadt .....	2	1	65,92	13 225
	Winnenden	Winnenden, Stadt .....	3	1	52,00	44 029
	zusammen ...	.....	21	6	512,39	202 362
08 1 25	Heilbronn	Heilbronn, Stadt .....	46	14	1 099,60	293 898
	darunter:					
	Verwaltungsgemeinschaften					
	Bad Friedrichshall	Bad Friedrichshall, Stadt .....	3	1	51,58	22 111
	Bad Rappenau	Bad Rappenau, Stadt .....	3	1	102,73	23 896
	Brackenheim	Brackenheim, Stadt .....	2	1	62,84	15 348
	Eppingen	Eppingen, Stadt .....	3	1	121,78	25 077
	Flein-Falheim	Flein .....	2	1	20,09	9 747
	Lauffen am Neckar	Lauffen am Neckar, Stadt .....	3	1	49,31	19 329
	Möckmühl	Möckmühl, Stadt .....	4	1	106,51	12 389
	Neckarsulm	Neckarsulm, Stadt .....	3	1	41,34	32 213
	Neuenstadt am Kocher	Neuenstadt am Kocher, Stadt .....	3	1	100,71	15 200
	Oberes Zabergäu	Güglingen, Stadt .....	3	1	50,49	11 698
	Obersulm	Obersulm .....	2	1	54,53	15 465
	Schozach-Bottwartal	Ilfeld .....	4	1	88,37	25 105
	Schwaigern	Schwaigern, Stadt .....	2	1	58,26	13 499
	Raum Weinsberg	Weinsberg, Stadt .....	4	1	46,80	18 724
	zusammen ...	.....	41	14	955,34	259 801
08 1 26	Hohenlohekreis	Künzelsau, Stadt .....	16	5	776,69	99 912
	darunter:					
	Verwaltungsgemeinschaften					
	Hohenloher-Ebene	Neuenstein, Stadt .....	3	1	133,67	14 169
	Krautheim	Krautheim, Stadt .....	3	1	165,34	10 669
	Künzelsau	Künzelsau, Stadt .....	2	1	121,62	18 221
	Mittleres Kochertal	Niedernhall, Stadt .....	3	1	68,55	10 321
	Öhringen	Öhringen, Stadt .....	3	1	141,17	30 038
	zusammen ...	.....	14	5	630,35	83 418

\*) Ämter, Kirchspielsland-, Samt-, Verbandsgemeinden und Verwaltungsgemeinschaften.

1) Einschließlich bewohnte gemeindefreie Gebiete.



2 Gemeinden, Fläche und Bevölkerung in den Gemeindeverbänden am 31.12.1993 \*)

Schlüssel- nummer	Kreis Gemeindeverband	Sitz der Verwaltung	Gemein- den 1)	Gem.- verb.	Fläche	Bevölkerung
			Anzahl		km 2	Anzahl
08 1 27	Schwäbisch Hall	Schwäbisch Hall, Stadt .....	30	9	1 483,95	175 278
	darunter:					
	Verwaltungsgemeinschaften					
	Braunsbach-Untermünkheim	Braunsbach .....	2	1	79,98	5 337
	Crailsheim	Crailsheim, Stadt .....	4	1	258,51	41 735
	Fichtenau	Fichtenau .....	2	1	79,74	8 578
	Gerabronn	Gerabronn, Stadt .....	2	1	71,77	6 352
	Ilshofen-Vellberg	Ilshofen, Stadt .....	3	1	114,19	10 740
	Limpurger-Land	Gaildorf, Stadt .....	4	1	168,60	20 822
	Oberes Bühlertal	Obersonthem .....	3	1	127,72	8 784
	Rot am See	Rot am See .....	3	1	141,21	11 828
	Schwäbisch Hall	Schwäbisch Hall, Stadt .....	4	1	188,17	44 849
	zusammen ...	.....	27	9	1 229,89	159 025
08 1 28	Main-Tauber-Kreis	Tauberbischofsheim, Stadt .....	18	4	1 304,58	133 863
	darunter:					
	Verwaltungsgemeinschaften					
	Bad Mergentheim	Bad Mergentheim, Stadt .....	3	1	189,99	29 431
	Boxberg	Boxberg, Stadt .....	2	1	155,77	9 499
	Grünsfeld	Grünsfeld, Stadt .....	2	1	77,18	5 371
	Tauberbischofsheim	Tauberbischofsheim, Stadt .....	4	1	230,07	23 536
	zusammen ...	.....	11	4	653,01	67 837
08 1 35	Heidenheim	Heidenheim an der Brenz, Stadt .....	11	3	627,18	136 174
	darunter:					
	Verwaltungsgemeinschaften					
	Giengen an der Brenz	Giengen an der Brenz, Stadt .....	2	1	59,31	21 467
	Heidenheim an der Brenz	Heidenheim an der Brenz, Stadt .....	2	1	152,11	58 740
	Sonthem-Niederstotzingen	Sonthem an der Brenz .....	2	1	58,72	10 264
	zusammen ...	.....	6	3	270,14	90 471
08 1 36	Ostalbkreis	Aalen, Stadt .....	42	9	1 511,47	307 474
	darunter:					
	Verwaltungsgemeinschaften					
	Aalen	Aalen, Stadt .....	3	1	223,62	77 535
	Bopfingen	Bopfingen, Stadt .....	3	1	116,01	16 240
	Ellwangen (Jagst)	Ellwangen (Jagst), Stadt .....	8	1	339,39	39 059
	Kapfenburg	Westhausen .....	2	1	79,43	9 477
	Leintal-Frickenhofer Höhe	Leinzell .....	6	1	62,92	10 698
	Rosenstein	Heubach, Stadt .....	5	1	78,09	22 007
	Schwäbisch Gmünd	Schwäbisch Gmünd, Stadt .....	5	1	134,72	70 624
	Schwäbischer Wald	Mutlangen .....	5	1	57,82	14 550
	Tannhausen	Tannhausen .....	3	1	116,97	8 090
	zusammen ...	.....	37	9	1 208,97	268 280
08 2 15	Karlsruhe	Karlsruhe, Stadt .....	32	7	1 084,93	399 377
	darunter:					
	Verwaltungsgemeinschaften					
	Bad Schönborn	Bad Schönborn .....	2	1	35,00	15 297
	Bretten	Bretten, Stadt .....	2	1	85,98	28 697
	Bruchsal	Bruchsal, Stadt .....	4	1	129,49	59 989
	Graben-Neudorf	Graben-Neudorf .....	2	1	59,69	17 145
	Oberderdingen	Oberderdingen .....	2	1	46,24	11 788
	Philippsburg	Philippsburg, Stadt .....	2	1	69,52	21 415
	Sulzfeld	Sulzfeld .....	2	1	28,87	5 788
	zusammen ...	.....	16	7	454,79	160 119
08 2 16	Rastatt	Rastatt, Stadt .....	23	7	738,79	217 868
	darunter:					
	Verwaltungsgemeinschaften					
	Nachbarschaftsverband Bischweier-Kuppenh	Kuppenheim, Stadt .....	2	1	22,67	10 130
	Bühl	Bühl, Stadt .....	2	1	102,42	32 102
	Durmersheim	Durmersheim .....	4	1	63,47	22 709
	Gernsbach	Gernsbach, Stadt .....	3	1	108,22	20 100
	Rastatt	Rastatt, Stadt .....	5	1	113,89	65 322
	Rheinfelden-Lichtenau	Rheinfelden .....	2	1	70,10	11 117
	Sinzheim	Sinzheim .....	2	1	43,46	12 464
	zusammen ...	.....	20	7	524,23	173 944

\*) Ämter, Kirchspielsland-, Samt-, Verbandsgemeinden und Verwaltungsgemeinschaften.  
1) Einschließlich bewohnte gemeindefreie Gebiete.

## 2 Gemeinden, Fläche und Bevölkerung in den Gemeindeverbänden am 31.12.1993 \*)

Schlüsselnummer	Kreis Gemeindeverband	Sitz der Verwaltung	Gemeinden 1)	Gemeinverb.	Fläche	Bevölkerung
			Anzahl		km 2	Anzahl
08 2 25	Neckar-Odenwald-Kreis	Mosbach, Stadt .....	27	9	1 126,32	144 285
	darunter:					
	Verwaltungsgemeinschaften					
	Hardheim-Walldürn	Walldürn, Stadt .....	3	1	223,37	21 431
	Haßmersheim	Haßmersheim .....	2	1	36,78	6 825
	Kleiner Odenwald	Aglasterhausen .....	3	1	47,17	8 964
	Limbach	Limbach .....	2	1	60,04	7 429
	Mosbach	Mosbach, Stadt .....	4	1	141,31	37 668
	Neckargerach-Waldbrunn	Neckargerach .....	4	1	69,18	9 152
	Osterburken	Osterburken, Stadt .....	3	1	144,28	10 535
	Schefflenztal	Billigheim .....	2	1	85,94	10 085
	Seckachthal	Adelsheim, Stadt .....	2	1	71,70	9 707
	zusammen ...	.....	25	9	879,77	121 796
08 2 26	Rhein-Neckar-Kreis	Heidelberg, Stadt .....	54	10	1 061,59	508 103
	darunter:					
	Verwaltungsgemeinschaften					
	Eberbach	Eberbach, Stadt .....	2	1	115,64	18 858
	Elsenzthal	Meckesheim .....	5	1	54,30	15 119
	Hemsbach	Hemsbach, Stadt .....	2	1	23,15	18 461
	Hockenheim	Hockenheim, Stadt .....	4	1	70,57	36 080
	Neckargemünd	Neckargemünd, Stadt .....	4	1	53,59	26 315
	Rauenberg	Rauenberg, Stadt .....	3	1	33,19	16 541
	Schönau	Schönau, Stadt .....	4	1	55,06	11 124
	Sinsheim	Sinsheim, Stadt .....	3	1	156,55	37 827
	Waibstadt	Waibstadt, Stadt .....	6	1	109,38	18 947
	Wiesloch	Wiesloch, Stadt .....	2	1	52,95	32 302
	zusammen ...	.....	35	10	724,38	231 574
08 2 35	Calw	Calw, Stadt .....	25	8	797,54	156 705
	darunter:					
	Verwaltungsgemeinschaften					
	Altensteig	Altensteig, Stadt .....	3	1	107,42	14 990
	Althengstett	Althengstett .....	4	1	52,57	15 640
	Bad Herrenalb	Bad Herrenalb, Stadt .....	2	1	51,46	9 542
	Bad Liebenzell	Bad Liebenzell, Stadt .....	2	1	40,10	11 360
	Calw	Calw, Stadt .....	2	1	95,88	26 834
	Nagold	Nagold, Stadt .....	4	1	120,50	33 931
	Teinachtal	Bad Teinach-Zavelstein, Stadt .....	3	1	101,17	10 536
	Wildbad im Schwarzwald	Wildbad im Schwarzwald, Stadt .....	3	1	134,54	14 956
	zusammen ...	.....	23	8	703,64	137 849
08 2 36	Enzkreis	Pforzheim, Stadt .....	28	7	573,91	184 543
	darunter:					
	Verwaltungsgemeinschaften					
	Heckengäu	Mönsheim .....	6	1	79,68	21 883
	Kämpfelbachtal	Königsbach-Stein .....	3	1	55,39	19 327
	Maulbronn	Maulbronn, Stadt .....	2	1	42,76	9 048
	Mühlacker	Mühlacker, Stadt .....	2	1	68,59	30 579
	Neuenbürg	Neuenbürg, Stadt .....	2	1	43,36	11 804
	Neulingen	Neulingen .....	3	1	47,65	11 183
	Tiefenbronn	Tiefenbronn .....	2	1	44,55	9 953
	zusammen ...	.....	20	7	381,98	113 777
08 2 37	Freudenstadt	Freudenstadt, Stadt .....	17	5	870,64	120 446
	darunter:					
	Verwaltungsgemeinschaften					
	Dornstetten	Dornstetten, Stadt .....	4	1	86,64	17 589
	Freudenstadt	Freudenstadt, Stadt .....	3	1	219,23	28 611
	Horb am Neckar	Horb am Neckar, Stadt .....	3	1	170,89	35 812
	Loßburg	Loßburg .....	2	1	79,26	7 526
	Pfalzgrafenweiler	Pfalzgrafenweiler .....	3	1	60,38	7 229
	zusammen ...	.....	15	5	616,40	96 767
08 3 15	Breisgau-Hochschwarzwald	Freiburg im Breisgau, Stadt .....	50	17	1 378,40	226 638
	darunter:					
	Verwaltungsgemeinschaften					
	Bad Krozingen	Bad Krozingen .....	2	1	61,71	17 270
	Breisach am Rhein	Breisach am Rhein, Stadt .....	3	1	92,00	19 392
	Dreisamtal	Kirchzarten .....	4	1	152,77	18 975
	Ehrenkirchen	Ehrenkirchen .....	2	1	54,22	8 244
	Gundelfingen	Gundelfingen .....	2	1	18,31	11 769
	Heitersheim	Heitersheim, Stadt .....	3	1	28,36	8 665
	Hexental	Merzhausen .....	5	1	24,34	8 966
	Hinterzarten	Hinterzarten .....	2	1	73,27	4 307

\*) Ämter, Kirchspielsland-, Samt-, Verbandsgemeinden und Verwaltungsgemeinschaften.

1) Einschließlich bewohnte gemeindefreie Gebiete.

2 Gemeinden, Fläche und Bevölkerung in den Gemeindeverbänden am 31.12.1993 \*)

Schlüssel- nummer	Kreis Gemeindeverband	Sitz der Verwaltung	Gemein- den 1)	Gem.- verb.	Fläche	Bevölkerung
			Anzahl		km 2	Anzahl
	Kaiserstuhl-Tuniberg	Bötzingen .....	3	1	34,03	10 238
	Löffingen	Löffingen, Stadt .....	2	1	115,10	8 907
	March-Umkirch	March .....	2	1	26,50	13 128
	Müllheim-Badenweiler	Müllheim, Stadt .....	5	1	123,13	28 087
	Sankt Peter	Sankt Peter .....	3	1	100,07	7 053
	Schallstadt	Schallstadt .....	3	1	31,34	10 542
	Schluchsee	Schluchsee .....	2	1	94,41	4 276
	Staufen-Münstertal	Staufen im Breisgau, Stadt .....	2	1	90,99	12 236
	Titisee-Neustadt	Titisee-Neustadt, Stadt .....	2	1	118,44	14 470
	zusammen ...	.....	47	17	1 238,99	206 525
08 3 16	Emmendingen	Emmendingen, Stadt .....	24	6	679,87	143 991
	darunter:					
	Verwaltungsgemeinschaften					
	Denzlingen-Vörstetten-Reute	Denzlingen .....	3	1	29,55	17 341
	Elzach	Elzach, Stadt .....	3	1	128,60	10 791
	Emmendingen	Emmendingen, Stadt .....	5	1	154,43	45 182
	Kenzingen-Herbolzheim	Kenzingen, Stadt .....	4	1	113,49	21 647
	Nördlicher Kaiserstuhl	Endingen, Stadt .....	6	1	106,24	22 272
	Waldkirch	Waldkirch, Stadt .....	3	1	147,56	26 758
	zusammen ...	.....	24	6	679,87	143 991
08 3 17	Ortenaukreis	Offenburg, Stadt .....	52	14	1 860,75	390 457
	darunter:					
	Verwaltungsgemeinschaften					
	Achern	Achern, Stadt .....	4	1	115,13	33 951
	Ettenheim	Ettenheim, Stadt .....	5	1	115,81	24 153
	Gengenbach	Gengenbach, Stadt .....	3	1	82,74	15 733
	Haslach im Kinzigtal	Haslach im Kinzigtal, Stadt .....	5	1	121,70	15 101
	Hausach	Hausach, Stadt .....	2	1	67,81	7 809
	Kappelrodeck	Kappelrodeck .....	3	1	62,23	10 734
	Lahr/ Schwarzwald	Lahr/ Schwarzwald, Stadt .....	2	1	90,65	43 980
	Oberes Renchtal	Oppenau, Stadt .....	2	1	114,28	8 704
	Oberkirch	Oberkirch, Stadt .....	1	1	122,76	26 996
	Offenburg	Offenburg, Stadt .....	5	1	160,36	75 898
	Schwanau	Schwanau .....	2	1	59,66	9 723
	Seelbach	Seelbach .....	2	1	80,19	8 342
	Wolfach	Wolfach, Stadt .....	2	1	119,26	8 856
	Zell am Harmersbach	Zell am Harmersbach, Stadt .....	5	1	147,49	15 263
	zusammen ...	.....	45	14	1 460,07	305 243
08 3 25	Rottweil	Rottweil, Stadt .....	22	7	769,45	137 585
	darunter:					
	Verwaltungsgemeinschaften					
	Dunningen	Dunningen .....	2	1	59,86	7 345
	Oberndorf am Neckar	Oberndorf am Neckar, Stadt .....	3	1	110,23	21 338
	Rottweil	Rottweil, Stadt .....	5	1	197,41	42 177
	Schiltach	Schiltach, Stadt .....	2	1	76,36	6 072
	Schramberg	Schramberg, Stadt .....	5	1	136,56	33 399
	Sulz am Neckar	Sulz am Neckar, Stadt .....	2	1	112,32	15 474
	Villingendorf	Villingendorf .....	2	1	31,78	5 934
	zusammen ...	.....	21	7	724,52	131 739
08 3 26	Schwarzwald-Baar-Kreis	Villingen-Schwenningen, Stadt .....	20	4	1 025,27	208 635
	darunter:					
	Verwaltungsgemeinschaften					
	Donaueschingen	Donaueschingen, Stadt .....	3	1	225,29	33 228
	Furtwangen	Furtwangen im Schwarzwald, Stadt .....	2	1	101,06	11 660
	Raumschaft Triberg	Triberg im Schwarzwald, Stadt .....	3	1	97,84	13 139
	Villingen-Schwenningen	Villingen-Schwenningen, Stadt .....	7	1	269,74	103 641
	zusammen ...	.....	15	4	693,93	161 668
08 3 27	Tuttlingen	Tuttlingen, Stadt .....	35	6	734,36	127 149
	darunter:					
	Verwaltungsgemeinschaften					
	Donau-Heuberg	Mühlheim an der Donau, Stadt .....	7	1	113,94	10 459
	Heuberg	Gosheim .....	7	1	61,24	11 946
	Immendingen-Geisingen	Geisingen, Stadt .....	2	1	147,77	11 424
	Spaichingen	Spaichingen, Stadt .....	9	1	121,30	27 155
	Trossingen	Trossingen, Stadt .....	4	1	51,73	16 553
	Tuttlingen	Tuttlingen, Stadt .....	6	1	238,38	50 212
	zusammen ...	.....	35	6	734,36	127 149

\*) Ämter, Kirchspielsland-, Samt-, Verbandsgemeinden und Verwaltungsgemeinschaften.  
1) Einschließlich bewohnte gemeindefreie Gebiete.

2 Gemeinden, Fläche und Bevölkerung in den Gemeindeverbänden am 31.12.1993 \*)

Schlüssel- nummer	Kreis Gemeindeverband	Sitz der Verwaltung	Gemein- den 1)	Gem.- verb.	Fläche	Bevölkerung
			Anzahl		km 2	Anzahl
08 3 35	Konstanz	Konstanz, Universitätsstadt .....	25	6	817,96	255 263
	darunter:					
	Verwaltungsgemeinschaften					
	Engen	Engen, Stadt .....	3	1	99,04	14 450
	Gottmadingen	Gottmadingen .....	3	1	44,38	13 767
	Höri	Gaienhofen .....	3	1	55,13	9 742
	Konstanz	Konstanz, Universitätsstadt .....	3	1	93,34	87 271
	Singen (Hohentwiel)	Singen (Hohentwiel), Stadt .....	4	1	110,00	61 610
	Stockach	Stockach, Stadt .....	6	1	242,50	28 927
	zusammen ...	.....	22	6	644,39	215 767
08 3 36	Lörrach	Lörrach, Stadt .....	42	9	806,83	209 452
	darunter:					
	Verwaltungsgemeinschaften					
	Kandern	Kandern, Stadt .....	2	1	87,19	9 250
	Kleines Wiesental	Tegernau .....	8	1	77,84	2 982
	Lörrach	Lörrach, Stadt .....	2	1	48,90	46 917
	Rheinfelden (Baden)	Rheinfelden (Baden), Stadt .....	2	1	82,92	33 139
	Schliengen	Schliengen .....	2	1	54,39	7 917
	Schönau im Schwarzwald	Schönau im Schwarzwald, Stadt .....	9	1	78,71	5 650
	Schopfheim	Schopfheim, Stadt .....	4	1	94,55	24 858
	Vorderes Kandertal	Binzen .....	6	1	24,17	7 600
	Zell im Wiesental	Zell im Wiesental, Stadt .....	2	1	61,17	7 701
	zusammen ...	.....	37	9	609,84	146 014
08 3 37	Waldshut	Waldshut-Tiengen, Stadt .....	32	8	1 131,20	162 080
	darunter:					
	Verwaltungsgemeinschaften					
	Bonndorf im Schwarzwald	Bonndorf im Schwarzwald, Stadt .....	2	1	106,47	7 455
	Jestetten	Jestetten .....	3	1	48,41	8 177
	Küssaberg	Küssaberg .....	2	1	53,72	8 335
	Oberes Schlüchtal	Ühlingen-Birkendorf .....	2	1	125,61	7 162
	Bad Säckingen	Bad Säckingen, Stadt .....	4	1	118,38	28 878
	Sankt Blasien	Sankt Blasien, Stadt .....	7	1	215,91	14 252
	Waldshut-Tiengen	Waldshut-Tiengen, Stadt .....	4	1	133,86	34 346
	Wutöschingen	Wutöschingen .....	2	1	40,42	7 864
	zusammen ...	.....	26	8	842,78	116 469
08 4 15	Reutlingen	Reutlingen, Stadt .....	27	6	1 094,20	269 354
	darunter:					
	Verwaltungsgemeinschaften					
	Engstingen	Engstingen .....	2	1	93,19	8 017
	Metzingen	Metzingen, Stadt .....	3	1	42,73	28 178
	Münsingen	Münsingen, Stadt .....	3	1	178,97	16 750
	Pliezhausen	Pliezhausen .....	2	1	31,74	12 726
	Bad Urach	Bad Urach, Stadt .....	4	1	122,51	20 586
	Zwiefalten-Hayingen	Zwiefalten .....	3	1	162,87	6 142
	zusammen ...	.....	17	6	632,01	92 399
08 4 16	Tübingen	Tübingen, Universitätsstadt .....	15	3	519,18	203 511
	darunter:					
	Verwaltungsgemeinschaften					
	Mössingen	Mössingen, Stadt .....	3	1	79,03	27 726
	Rottenburg am Neckar	Rottenburg am Neckar, Stadt .....	4	1	198,77	47 957
	Steinlach-Wiesaz	Gomaringen .....	3	1	36,94	15 665
	zusammen ...	.....	10	3	316,74	91 348
08 4 17	Zollernalbkreis	Balingen, Stadt .....	25	7	917,72	191 251
	darunter:					
	Verwaltungsgemeinschaften					
	Albstadt	Albstadt, Stadt .....	2	1	143,24	53 852
	Balingen	Balingen, Stadt .....	2	1	122,29	39 077
	Bisingen	Bisingen .....	2	1	48,99	10 563
	Hechingen	Hechingen, Stadt .....	3	1	97,45	24 859
	Meßstetten	Meßstetten, Stadt .....	3	1	112,58	14 150
	Oberes Schlichemtal	Schömberg, Stadt .....	8	1	66,75	9 580
	Winterlingen	Winterlingen .....	2	1	75,54	9 529
	zusammen ...	.....	22	7	666,84	161 610

\*) Ämter, Kirchspielsland-, Samt-, Verbandsgemeinden und Verwaltungsgemeinschaften.  
1) Einschließlich bewohnte gemeindefreie Gebiete.

## 2 Gemeinden, Fläche und Bevölkerung in den Gemeindeverbänden am 31.12.1993 \*)

Schlüsselnummer	Kreis Gemeindeverband	Sitz der Verwaltung	Gemeinden 1)	Gem.-verb.	Fläche	Bevölkerung
			Anzahl		km 2	Anzahl
08 4 25	Alb-Donau-Kreis	Ulm, Universitätsstadt .....	55	10	1 357,33	177 857
	darunter:					
	Verwaltungsgemeinschaften					
	Allmendingen	Allmendingen .....	2	1	53,70	5 031
	Blaubeuren	Blaubeuren, Stadt .....	2	1	105,29	13 707
	Dietenheim	Dietenheim, Stadt .....	3	1	54,51	11 109
	Dornstadt	Dornstadt .....	3	1	86,66	12 843
	Ehingen (Donau)	Ehingen (Donau), Stadt .....	4	1	204,24	29 510
	Kirchberg-Weihungstal	Illerkirchberg .....	4	1	50,26	9 809
	Laichinger-Alb	Laichingen, Stadt .....	5	1	171,72	18 035
	Langenau	Langenau, Stadt .....	14	1	221,26	22 782
	Lonsee-Amstetten	Lonsee .....	2	1	93,12	8 175
	Munderkingen	Munderkingen, Stadt .....	13	1	122,48	13 786
	zusammen ...	.....	52	10	1 163,24	144 787
08 4 26	Biberach	Biberach an der Riß, Stadt .....	45	9	1 409,86	171 912
	darunter:					
	Verwaltungsgemeinschaften					
	Bad Buchau	Bad Buchau, Stadt .....	10	1	95,04	8 056
	Bad Schussenried	Bad Schussenried, Stadt .....	2	1	99,25	10 676
	Biberach an der Riß	Biberach an der Riß, Stadt .....	8	1	299,97	53 560
	Illertal	Erolzheim .....	5	1	103,93	11 706
	Laupheim	Laupheim, Stadt .....	4	1	133,38	27 311
	Ochsenhausen	Ochsenhausen, Stadt .....	4	1	151,96	12 479
	Riedlingen	Riedlingen, Stadt .....	7	1	315,63	27 718
	Rot-Tannheim	Rot an der Rot .....	2	1	91,14	6 337
	Schwendi	Schwendi .....	2	1	69,38	7 299
	zusammen ...	.....	44	9	1 359,68	165 142
08 4 35	Bodenseekreis	Friedrichshafen, Stadt .....	23	7	664,67	191 390
	darunter:					
	Verwaltungsgemeinschaften					
	Eriskirch-Kressbronn am Bodensee-Langena	Kressbronn am Bodensee .....	3	1	50,26	18 244
	Friedrichshafen	Friedrichshafen, Stadt .....	2	1	79,11	61 777
	Markdorf	Markdorf, Stadt .....	4	1	138,62	22 255
	Meersburg	Meersburg, Stadt .....	5	1	37,36	16 098
	Salem	Salem .....	3	1	129,97	15 286
	Tett nang	Tett nang, Stadt .....	2	1	97,80	18 935
	Überlingen	Überlingen, Stadt .....	3	1	99,65	26 660
	zusammen ...	.....	22	7	632,77	179 255
08 4 36	Ravensburg	Ravensburg, Stadt .....	39	9	1 631,67	258 866
	darunter:					
	Verwaltungsgemeinschaften					
	Altshausen	Altshausen .....	11	1	130,40	10 468
	Bad Waldsee	Bad Waldsee, Stadt .....	2	1	131,69	20 318
	Fronreute-Wolpertswende	Wolpertswende .....	2	1	72,43	7 739
	Gullen	Grünkraut .....	4	1	97,00	11 357
	Leutkirch im Allgäu	Leutkirch im Allgäu, Stadt .....	3	1	238,93	26 460
	Mittleres Schussental	Ravensburg, Stadt .....	5	1	171,69	85 723
	Vogt	Vogt .....	2	1	61,80	7 528
	Wangen im Allgäu	Wangen im Allgäu, Stadt .....	3	1	144,75	30 090
	Wilhelmsdorf	Wilhelmsdorf .....	2	1	94,25	8 740
	zusammen ...	.....	34	9	1 142,94	208 423
08 4 37	Sigmaringen	Sigmaringen, Stadt .....	25	7	1 204,33	127 353
	darunter:					
	Verwaltungsgemeinschaften					
	Gammertingen	Gammertingen, Stadt .....	4	1	158,66	13 173
	Mengen	Mengen, Stadt .....	3	1	105,09	16 607
	Meßkirch	Meßkirch, Stadt .....	3	1	173,15	12 800
	Pfullendorf	Pfullendorf, Stadt .....	4	1	195,87	19 294
	Saulgau	Saulgau, Stadt .....	2	1	135,97	20 856
	Sigmaringen	Sigmaringen, Stadt .....	6	1	250,86	31 260
	Stetten am kalten Markt	Stetten am kalten Markt .....	2	1	75,80	7 203
	zusammen ...	.....	24	7	1 095,40	121 193
08	Baden-Württemberg	.....	1 111	272	35 741,41	10 234 026
	darunter:					
	Verwaltungsgemeinschaften	.....	923	272	26 100,64	5 716 509

\*) Ämter, Kirchspielsland-, Samt-, Verbandsgemeinden und Verwaltungsgemeinschaften.  
1) Einschließlich bewohnte gemeindefreie Gebiete.

2 Gemeinden, Fläche und Bevölkerung in den Gemeindeverbänden am 31.12.1993 \*)

Schlüsselnummer	Kreis Gemeindeverband	Sitz der Verwaltung	Gemeinden 1)	Gemein- verb.	Fläche	Bevölkerung
			Anzahl		km 2	Anzahl
09		Bayern				
09 1 71	Altötting	Altötting, Stadt .....	25	6	569,54	103 355
	darunter:					
	Verwaltungsgemeinschaften					
	Emmerting	Emmerting .....	2	1	23,37	5 842
	Kirchweidach	Kirchweidach .....	4	1	80,68	4 820
	Markt	Markt, Markt .....	2	1	27,58	3 897
	Reischach	Reischach .....	3	1	70,73	4 796
	Tüßling	Tüßling, Markt .....	2	1	24,96	4 349
	Unterneukirchen	Unterneukirchen .....	2	1	45,60	4 571
	zusammen ...	.....	15	6	272,92	28 275
09 1 73	Bad Tölz-Wolfratshausen	Bad Tölz, Stadt .....	22	3	1 110,66	109 259
	darunter:					
	Verwaltungsgemeinschaften					
	Benediktbeuern	Benediktbeuern .....	2	1	51,79	4 889
	Kochel a. See	Kochel a. See .....	2	1	105,52	4 895
	Reichersbeuern	Reichersbeuern .....	3	1	38,99	3 988
	zusammen ...	.....	7	3	196,30	13 772
09 1 74	Dachau	Dachau, Stadt .....	17	1	579,19	118 559
	darunter:					
	Verwaltungsgemeinschaften					
	Odelzhausen	Odelzhausen .....	3	1	70,35	7 327
	zusammen ...	.....	3	1	70,35	7 327
09 1 75	Ebersberg	Ebersberg, Stadt .....	22	2	549,33	107 506
	darunter:					
	Verwaltungsgemeinschaften					
	Aßling	Aßling .....	3	1	71,29	6 240
	Glonn	Glonn, Markt .....	6	1	127,63	10 574
	zusammen ...	.....	9	2	198,92	16 814
09 1 76	Eichstätt	Eichstätt, Stadt .....	31	5	1 214,68	109 657
	darunter:					
	Verwaltungsgemeinschaften					
	Eichstätt	Eichstätt, Stadt .....	3	1	137,80	7 473
	Eitensheim	Eitensheim .....	3	1	65,82	5 553
	Lenting	Lenting .....	2	1	12,62	6 520
	Nassenfels	Nassenfels, Markt .....	3	1	79,83	5 061
	Pförring	Pförring, Markt .....	3	1	85,63	5 437
	zusammen ...	.....	14	5	381,70	30 044
09 1 77	Erding	Erding, Stadt .....	26	6	870,97	100 785
	darunter:					
	Verwaltungsgemeinschaften					
	Hörkofen	Wörth .....	2	1	39,52	5 119
	Oberding	Oberding .....	2	1	100,30	5 738
	Oberneuching	Neuching .....	2	1	29,94	3 208
	Pastetten	Pastetten .....	2	1	44,83	3 159
	Steinkirchen	Steinkirchen .....	4	1	74,45	4 227
	Wartenberg	Wartenberg, Markt .....	3	1	65,25	7 667
	zusammen ...	.....	15	6	354,29	29 118
09 1 78	Freising	Freising, Stadt .....	24	4	799,29	137 088
	darunter:					
	Verwaltungsgemeinschaften					
	Allershausen	Allershausen .....	4	1	98,03	9 758
	Langenbach	Langenbach .....	2	1	47,11	5 334
	Mauern	Mauern .....	4	1	98,45	6 787
	Zolling	Zolling .....	4	1	99,09	10 138
	zusammen ...	.....	14	4	342,68	32 017

\*) Ämter, Kirchspielsland-, Samt-, Verbandsgemeinden und Verwaltungsgemeinschaften.

1) Einschließlich bewohnte gemeindefreie Gebiete.

2 Gemeinden, Fläche und Bevölkerung in den Gemeindeverbänden am 31.12.1993 \*)

Schlüssel- nummer	Kreis Gemeindeverband	Sitz der Verwaltung	Gemein- den 1)	Gem.- verb.	Fläche	Bevölkerung
			Anzahl		km 2	Anzahl
09 1 79	Fürstenfeldbruck	Fürstenfeldbruck, Stadt .....	23	2	434,74	184 576
	darunter:					
	Verwaltungsgemeinschaften					
	Grafrath	Grafrath .....	3	1	35,51	6 304
	Mammendorf	Mammendorf .....	8	1	109,41	12 109
	zusammen ...	.....	11	2	144,92	18 413
09 1 80	Garmisch-Partenkirchen	Garmisch-Partenkirchen, Markt .....	23	4	1 012,28	85 362
	darunter:					
	Verwaltungsgemeinschaften					
	Ohlstadt	Ohlstadt .....	4	1	141,84	6 473
	Saulgrub	Saulgrub .....	2	1	38,44	2 611
	Seehausen a. Staffelsee	Seehausen a. Staffelsee .....	3	1	43,89	3 876
	Unterammergau	Unterammergau .....	2	1	44,64	2 304
	zusammen ...	.....	11	4	268,81	15 264
09 1 81	Landsberg a. Lech	Landsberg a. Lech, Stadt .....	32	7	804,41	96 531
	darunter:					
	Verwaltungsgemeinschaften					
	Fuchstal	Fuchstal .....	2	1	52,54	4 165
	Igling	Igling .....	3	1	53,50	4 539
	Prittriching	Prittriching .....	3	1	67,48	5 407
	Pürgen	Pürgen .....	3	1	50,47	4 719
	Reichling	Reichling .....	6	1	102,64	7 450
	Schondorf a. Ammersee	Schondorf a. Ammersee .....	3	1	20,96	6 385
	Windach	Windach .....	3	1	62,42	5 568
	zusammen ...	.....	23	7	410,01	38 233
09 1 83	Mühlendorf a. Inn	Mühlendorf a. Inn, Stadt .....	32	10	805,32	103 891
	darunter:					
	Verwaltungsgemeinschaften					
	Gars a. Inn	Gars a. Inn, Markt .....	2	1	75,86	5 397
	Heldenstein	Heldenstein .....	2	1	39,71	3 075
	Kraiburg a. Inn	Kraiburg a. Inn, Markt .....	3	1	62,06	5 510
	Maitenbeth	Maitenbeth .....	2	1	55,32	3 192
	Neumarkt-Sankt Veit	Neumarkt-Sankt Veit, Stadt .....	2	1	75,07	7 280
	Oberbergkirchen	Oberbergkirchen .....	4	1	77,58	3 917
	Polling	Polling .....	2	1	63,45	3 923
	Reichertshausen	Reichertshausen .....	2	1	52,40	2 820
	Rohrbach	Erharting .....	3	1	65,08	3 194
	Schwindegg	Schwindegg .....	2	1	52,41	5 364
	zusammen ...	.....	24	10	618,94	43 672
09 1 85	Neuburg-Schrobenhausen	Neuburg a.d. Donau, Stadt .....	18	2	739,72	84 206
	darunter:					
	Verwaltungsgemeinschaften					
	Neuburg a. d. Donau	Neuburg a. d. Donau, Stadt .....	2	1	46,45	3 049
	Schrobenhausen	Schrobenhausen, Stadt .....	5	1	136,26	7 819
	zusammen ...	.....	7	2	182,71	10 868
09 1 86	Pfaffenhofen a.d. Ilm	Pfaffenhofen a.d. Ilm, Stadt .....	19	3	760,16	102 707
	darunter:					
	Verwaltungsgemeinschaften					
	Geisenfeld	Geisenfeld, Stadt .....	2	1	95,75	9 777
	Ilmmünster	Ilmmünster .....	2	1	32,51	3 748
	Reichertshofen	Reichertshofen, Markt .....	2	1	58,92	8 299
	zusammen ...	.....	6	3	187,18	21 824
09 1 87	Rosenheim	Rosenheim, Stadt .....	46	3	1 438,63	219 138
	darunter:					
	Verwaltungsgemeinschaften					
	Breitbrunn a. Chiemsee	Breitbrunn a. Chiemsee .....	3	1	21,39	3 064
	Halting	Halting .....	3	1	52,58	4 662
	Rott a. Inn	Rott a. Inn .....	2	1	27,67	4 375
	zusammen ...	.....	8	3	101,64	12 101

\*) Ämter, Kirchspielsland-, Samt-, Verbandsgemeinden und Verwaltungsgemeinschaften.  
1) Einschließlich bewohnte gemeindefreie Gebiete.

2 Gemeinden, Fläche und Bevölkerung in den Gemeindeverbänden am 31.12.1993 \*)

Schlüsselnummer	Kreis Gemeindeverband	Sitz der Verwaltung	Gemeinden 1)	Gem.-verb.	Fläche	Bevölkerung
			Anzahl		km 2	Anzahl
09 1 89	Traunstein	Traunstein, Stadt .....	36	4	1 534,02	160 478
	darunter:					
	Verwaltungsgemeinschaften					
	Bergen	Bergen .....	2	1	46,86	5 858
	Marquartstein	Marquartstein .....	2	1	32,75	4 130
	Obing	Obing .....	3	1	94,49	6 384
	Waging a. See	Waging a. See, Markt .....	3	1	93,64	9 059
	zusammen ...	.....	10	4	267,74	25 431
09 1 90	Weilheim-Schongau	Weilheim i. OB, Stadt .....	34	8	966,40	117 951
	darunter:					
	Verwaltungsgemeinschaften					
	Altenstadt	Altenstadt .....	5	1	72,87	7 042
	Bernbeuren	Bernbeuren .....	2	1	68,63	3 384
	Habach	Habach .....	4	1	76,29	3 901
	Huglfing	Huglfing .....	4	1	81,36	5 762
	Pähl-Raisting	Pähl .....	2	1	54,19	3 645
	Rottenbuch	Rottenbuch .....	2	1	71,79	3 120
	Seeshaupt	Seeshaupt .....	2	1	57,58	4 934
	Steingaden	Steingaden .....	3	1	127,73	4 689
	zusammen ...	.....	24	8	608,44	36 477
09 2 71	Deggendorf	Deggendorf, Stadt .....	26	4	861,16	110 555
	darunter:					
	Verwaltungsgemeinschaften					
	Lalling	Lalling .....	4	1	94,01	5 426
	Moos	Moos .....	2	1	47,95	2 952
	Oberpörling	Oberpörling .....	3	1	68,57	3 841
	Schöllnach	Schöllnach, Markt .....	2	1	64,05	6 154
	zusammen ...	.....	11	4	274,58	18 373
09 2 72	Freyung-Grafenau	Freyung, Stadt .....	26	4	984,25	81 012
	darunter:					
	Verwaltungsgemeinschaften					
	Hinterschmiding	Hinterschmiding .....	2	1	31,28	3 130
	Perlesreut	Perlesreut, Markt .....	3	1	56,48	5 971
	Schönberg	Schönberg, Markt .....	4	1	87,74	7 843
	Thurmansbang	Thurmansbang .....	2	1	54,71	3 572
	zusammen ...	.....	11	4	230,21	20 516
09 2 73	Kelheim	Kelheim, Stadt .....	25	5	1 066,90	100 894
	darunter:					
	Verwaltungsgemeinschaften					
	Ihrlerstein	Ihrlerstein .....	2	1	40,45	4 881
	Langquaid	Langquaid, Markt .....	3	1	116,47	7 101
	Mainburg	Mainburg, Stadt .....	4	1	133,36	5 960
	Saal a. d. Donau	Saal a. d. Donau .....	2	1	61,21	6 704
	Siegenburg	Siegenburg, Markt .....	5	1	84,62	7 446
	zusammen ...	.....	16	5	436,11	32 092
09 2 74	Landshut	Landshut, Stadt .....	35	6	1 342,99	129 018
	darunter:					
	Verwaltungsgemeinschaften					
	Altfraunhofen	Altfraunhofen .....	3	1	62,76	4 117
	Ergoldsbach	Ergoldsbach, Markt .....	2	1	82,49	8 452
	Furth	Furth .....	3	1	76,73	6 075
	Gerzen	Gerzen .....	4	1	117,28	6 600
	Velten	Velten, Markt .....	3	1	95,48	7 851
	Wörth a. d. Isar	Wörth a. d. Isar .....	3	1	55,33	4 161
	zusammen ...	.....	18	6	490,07	37 256
09 2 75	Passau	Passau, Stadt .....	38	4	1 530,30	178 227
	darunter:					
	Verwaltungsgemeinschaften					
	Aidenbach	Aidenbach, Markt .....	2	1	37,52	3 682
	Breitenberg	Breitenberg .....	2	1	46,61	3 643
	Rotthalmünster	Rotthalmünster, Markt .....	2	1	69,75	6 028
	Tittling	Tittling, Markt .....	2	1	39,52	5 384
	zusammen ...	.....	8	4	193,40	18 737

\*) Ämter, Kirchspielsland-, Samt-, Verbandsgemeinden und Verwaltungsgemeinschaften.

1) Einschließlich bewohnte gemeindefreie Gebiete.



2 Gemeinden, Fläche und Bevölkerung in den Gemeindeverbänden am 31.12.1993 \*)

Schlüsselnummer	Kreis Gemeindeverband	Sitz der Verwaltung	Gemeinden 1)	Gem.-verb.	Fläche	Bevölkerung
			Anzahl		km 2	Anzahl
09 2 76	Regen	Regen, Stadt .....	24	1	975,08	81 926
	darunter:					
	Verwaltungsgemeinschaften					
	Ruhmannsfelden	Ruhmannsfelden, Markt .....	4	1	72,37	6 601
	zusammen ...	.....	4	1	72,37	6 601
09 2 77	Rottal-Inn	Pfarrkirchen, Stadt .....	32	7	1 281,31	113 100
	darunter:					
	Verwaltungsgemeinschaften					
	Bad Birnbach	Bad Birnbach, Markt .....	2	1	88,03	7 295
	Ering	Ering .....	2	1	57,73	3 316
	Falkenberg	Falkenberg .....	3	1	101,01	5 623
	Kirchdorf a. Inn	Kirchdorf a. Inn .....	2	1	37,98	6 537
	Massing	Massing, Markt .....	2	1	48,99	4 099
	Tann	Tann, Markt .....	2	1	68,30	5 165
	Wurmannsquick	Wurmannsquick, Markt .....	2	1	73,86	5 261
	zusammen ...	.....	15	7	475,90	37 296
09 2 78	Straubing-Bogen	Straubing, Stadt .....	37	8	1 202,49	88 289
	darunter:					
	Verwaltungsgemeinschaften					
	Aiterhofen	Aiterhofen .....	2	1	65,11	4 895
	Hunderdorf	Hunderdorf .....	3	1	54,72	5 825
	Konzell	Konzell .....	2	1	56,99	3 641
	Mitterfels	Mitterfels, Markt .....	4	1	63,72	5 688
	Rain	Rain .....	4	1	64,74	5 777
	Schwarzach	Schwarzach, Markt .....	4	1	94,57	6 381
	Stallwang	Stallwang .....	3	1	54,78	3 314
	Straßkirchen	Straßkirchen .....	2	1	54,20	4 197
	zusammen ...	.....	24	8	508,83	39 718
09 2 79	Dingolfing-Landau	Dingolfing, Stadt .....	15	1	878,08	83 606
	darunter:					
	Verwaltungsgemeinschaften					
	Manning	Manning .....	2	1	68,59	4 293
	zusammen ...	.....	2	1	68,59	4 293
09 3 71	Amberg-Weizbach	Amberg, Stadt .....	28	6	1 255,27	103 636
	darunter:					
	Verwaltungsgemeinschaften					
	Hahnbach	Hahnbach, Markt .....	2	1	85,49	5 601
	Illschwang	Illschwang .....	2	1	116,64	3 360
	Königstein	Königstein, Markt .....	3	1	89,77	4 702
	Neukirchen b. Sulzbach-Rosenberg	Neukirchen b. Sulzbach-Rosenberg .....	3	1	80,01	5 566
	Schmidmühlen	Schmidmühlen, Markt .....	2	1	64,64	3 974
	Ursensollen	Ursensollen .....	2	1	81,09	5 046
	zusammen ...	.....	14	6	517,64	28 249
09 3 72	Cham	Cham, Stadt .....	39	9	1 509,85	128 360
	darunter:					
	Verwaltungsgemeinschaften					
	Falkenstein	Falkenstein, Markt .....	3	1	102,96	6 297
	Grafenwiesen	Grafenwiesen .....	2	1	34,91	3 734
	Miltach	Miltach .....	2	1	46,86	4 016
	Stamsried	Stamsried, Markt .....	2	1	52,59	3 128
	Tiefenbach	Tiefenbach .....	2	1	66,67	3 272
	Waffenbrunn-Willmering	Willmering .....	2	1	35,46	3 716
	Wald	Wald .....	2	1	70,69	4 915
	Walderbach	Walderbach .....	2	1	36,57	3 125
	Weiding	Weiding .....	2	1	43,73	3 324
	zusammen ...	.....	19	9	480,44	34 927
09 3 73	Neumarkt i.d. OPf.	Neumarkt i.d. OPf., Stadt .....	20	2	1 344,21	117 641
	darunter:					
	Verwaltungsgemeinschaften					
	Neumarkt i. d. OPf.	Neumarkt i. d. OPf., Stadt .....	3	1	103,30	6 655
	Parsberg	Parsberg, Stadt .....	2	1	88,00	8 086
	zusammen ...	.....	5	2	191,30	14 741

\*) Ämter, Kirchspielsland-, Samt-, Verbandsgemeinden und Verwaltungsgemeinschaften.  
1) Einschließlich bewohnte gemeindefreie Gebiete.

## 2 Gemeinden, Fläche und Bevölkerung in den Gemeindeverbänden am 31.12.1993 \*)

Schlüsselnummer	Kreis Gemeindeverband	Sitz der Verwaltung	Gemeinden 1)	Gemeinverb.	Fläche	Bevölkerung
			Anzahl		km 2	Anzahl
09 3 74 <sup>1</sup>	Neustadt a.d. Waldnaab	Neustadt a.d. Waldnaab, Stadt .....	38	8	1 430,27	98 364
	darunter:					
	Verwaltungsgemeinschaften					
	Eschenbach i. d. Opf.	Eschenbach i. d. Opf., Stadt .....	3	1	79,17	6 249
	Kirchentumbach	Kirchentumbach, Markt .....	3	1	101,41	5 332
	Neustadt a. d. Waldnaab	Neustadt a. d. Waldnaab, Stadt .....	5	1	122,58	6 887
	Pleystein	Pleystein, Stadt .....	2	1	53,05	4 259
	Pressath	Pressath, Stadt .....	3	1	83,01	7 110
	Schirmitz	Schirmitz .....	3	1	41,20	5 386
	Tännesberg	Tännesberg, Markt .....	2	1	78,91	3 137
	Weierhammer	Weierhammer .....	3	1	86,98	6 947
	zusammen ...	.....	24	8	646,31	45 307
09 3 75	Regensburg	Regensburg, Stadt .....	42	7	1 395,25	161 867
	darunter:					
	Verwaltungsgemeinschaften					
	Alteglofsheim	Alteglofsheim .....	4	1	54,60	7 805
	Donaustauf	Donaustauf, Markt .....	3	1	45,67	6 902
	Kallmünz	Kallmünz, Markt .....	3	1	80,65	5 149
	Laaber	Laaber, Markt .....	3	1	48,85	7 870
	Pettendorf	Pettendorf .....	3	1	41,60	5 170
	Sünching	Sünching .....	4	1	106,83	5 461
	Wörth a. d. Donau	Wörth a. d. Donau, Stadt .....	2	1	70,56	5 818
	zusammen ...	.....	22	7	448,76	44 175
09 3 76	Schwandorf	Schwandorf, Stadt .....	34	7	1 472,63	137 831
	darunter:					
	Verwaltungsgemeinschaften					
	Nabburg	Nabburg, Stadt .....	3	1	120,65	8 114
	Neunburg vorm Wald	Neunburg vorm Wald, Stadt .....	4	1	134,79	4 976
	Oberviechtach	Oberviechtach, Stadt .....	4	1	105,41	5 470
	Pfreimd	Pfreimd, Stadt .....	2	1	69,09	6 415
	Schönsee	Schönsee, Stadt .....	3	1	83,23	4 301
	Schwarzenfeld	Schwarzenfeld, Markt .....	3	1	81,15	9 032
	Wackersdorf	Wackersdorf .....	2	1	53,78	5 692
	zusammen ...	.....	21	7	648,10	44 000
09 3 77	Tirschenreuth	Tirschenreuth, Stadt .....	27	5	1 083,50	80 061
	darunter:					
	Verwaltungsgemeinschaften					
	Kemnath	Kemnath, Stadt .....	2	1	74,68	6 545
	Krummennaab	Krummennaab .....	2	1	34,60	3 011
	Mitterteich	Mitterteich, Stadt .....	3	1	116,53	10 173
	Neusorg	Neusorg .....	4	1	68,17	7 059
	Wiesau	Wiesau, Markt .....	2	1	82,07	5 693
	zusammen ...	.....	13	5	376,05	32 481
09 4 71	Bamberg	Bamberg, Stadt .....	37	8	1 168,12	133 118
	darunter:					
	Verwaltungsgemeinschaften					
	Baunach	Baunach, Stadt .....	4	1	53,26	7 246
	Burgebrach	Burgebrach, Markt .....	2	1	113,07	7 497
	Buttenheim	Buttenheim, Markt .....	2	1	38,67	4 630
	Ebrach	Ebrach, Markt .....	2	1	66,95	3 493
	Frensdorf	Frensdorf .....	2	1	53,68	5 829
	Lisberg	Lisberg .....	2	1	16,71	2 854
	Stegaurach	Stegaurach .....	2	1	40,11	7 760
	Stadelhofen	Stadelhofen .....	3	1	106,16	3 295
	zusammen ...	.....	19	8	488,61	42 604
09 4 72	Bayreuth	Bayreuth, Stadt .....	34	7	1 273,00	105 519
	darunter:					
	Verwaltungsgemeinschaften					
	Betzenstein	Betzenstein, Stadt .....	2	1	67,13	3 772
	Creußen	Creußen, Stadt .....	4	1	110,05	7 771
	Fichtelberg	Fichtelberg .....	2	1	17,55	3 930
	Hollfeld	Hollfeld, Stadt .....	3	1	124,04	7 400
	Mistelbach	Mistelbach .....	3	1	34,42	4 995
	Mistelgau	Mistelgau .....	2	1	42,93	4 621
	Weidenberg	Weidenberg, Markt .....	4	1	122,26	9 589
	zusammen ...	.....	20	7	518,38	42 078

\*) Ämter, Kirchspielsland-, Samt-, Verbandsgemeinden und Verwaltungsgemeinschaften.

1) Einschließlich bewohnte gemeindefreie Gebiete.

## 2 Gemeinden, Fläche und Bevölkerung in den Gemeindeverbänden am 31.12.1993 \*)

Schlüsselnummer	Kreis Gemeindeverband	Sitz der Verwaltung	Gemeinden 1)	Gem.-verb.	Fläche	Bevölkerung
			Anzahl		km 2	Anzahl
09 4 73	Coburg	Coburg, Stadt .....	18	1	591,55	89 025
	darunter:					
	Verwaltungsgemeinschaften					
	Grub a. Forst	Grub a. Forst .....	2	1	14,56	4 623
	zusammen ...	.....	2	1	14,56	4 623
09 4 74	Forchheim	Forchheim, Stadt .....	30	6	642,99	108 170
	darunter:					
	Verwaltungsgemeinschaften					
	Dormitz	Dormitz .....	3	1	23,80	4 500
	Ebermannstadt	Ebermannstadt, Stadt .....	2	1	62,45	7 684
	Effeltrich	Effeltrich .....	2	1	17,08	3 819
	Gosberg	Pinzberg .....	3	1	29,50	4 879
	Gräfenberg	Gräfenberg, Stadt .....	3	1	68,17	6 535
	Kirchhehrenbach	Kirchhehrenbach .....	3	1	36,29	5 959
	zusammen ...	.....	16	6	237,29	33 376
09 4 75	Hof	Hof, Stadt .....	28	4	892,28	110 126
	darunter:					
	Verwaltungsgemeinschaften					
	Feilitzsch	Feilitzsch .....	4	1	85,51	6 122
	Lichtenberg	Lichtenberg, Stadt .....	2	1	28,16	2 455
	Schauenstein	Schauenstein, Stadt .....	2	1	36,92	3 837
	Sparneck	Sparneck, Markt .....	2	1	38,34	3 236
	zusammen ...	.....	10	4	188,93	15 650
09 4 76	Kronach	Kronach, Stadt .....	19	2	651,51	76 974
	darunter:					
	Verwaltungsgemeinschaften					
	Mitwitz	Mitwitz, Markt .....	2	1	42,49	4 395
	Teuschnitz	Teuschnitz, Stadt .....	3	1	55,87	4 146
	zusammen ...	.....	5	2	98,36	8 541
09 4 77	Kulmbach	Kulmbach, Stadt .....	23	5	656,50	77 054
	darunter:					
	Verwaltungsgemeinschaften					
	Kasendorf	Kasendorf, Markt .....	2	1	75,80	3 520
	Marktleugast	Marktleugast, Markt .....	2	1	54,69	5 137
	Stadtsteinach	Stadtsteinach, Stadt .....	2	1	57,16	4 616
	Trebgast	Trebgast .....	3	1	47,95	4 264
	Untersteinach	Untersteinach .....	4	1	36,31	4 658
	zusammen ...	.....	13	5	271,91	22 195
09 4 78	Lichtenfels	Lichtenfels, Stadt .....	12	2	521,80	69 475
	darunter:					
	Verwaltungsgemeinschaften					
	Hochstadt-Marktzeuln	Marktzeuln, Markt .....	2	1	20,64	3 356
	Redwitz a. d. Rodach	Redwitz a. d. Rodach .....	2	1	18,40	4 693
	zusammen ...	.....	4	2	39,04	8 049
09 4 79	Wunsiedel i. Fichtelgebirge	Wunsiedel, Stadt .....	18	3	606,75	89 490
	darunter:					
	Verwaltungsgemeinschaften					
	Schirnding	Schirnding, Markt .....	2	1	16,11	3 372
	Thiersheim	Thiersheim, Markt .....	3	1	50,01	4 813
	Tröstau	Tröstau .....	3	1	35,99	6 018
	zusammen ...	.....	8	3	102,11	14 203
09 5 71	Ansbach	Ansbach, Stadt .....	59	10	1 972,14	173 684
	darunter:					
	Verwaltungsgemeinschaften					
	Dentlein a. Forst	Dentlein a. Forst, Markt .....	3	1	52,78	5 127
	Flachslanden	Flachslanden, Markt .....	2	1	64,56	3 746
	Hesselberg	Ehingen .....	5	1	113,32	6 031
	Lehrberg	Lehrberg, Markt .....	2	1	89,22	4 843
	Rothenburg ob der Tauber	Rothenburg ob der Tauber, Stadt .....	8	1	216,27	9 775
	Schillingsfürst	Schillingsfürst, Stadt .....	6	1	140,17	8 346
	Triesdorf	Weidenbach, Markt .....	2	1	36,86	3 650
	Weihenzell	Weihenzell .....	3	1	73,66	4 977

\*) Ämter, Kirchspielsland-, Samt-, Verbandsgemeinden und Verwaltungsgemeinschaften.  
1) Einschließlich bewohnte gemeindefreie Gebiete.

2 Gemeinden, Fläche und Bevölkerung in den Gemeindeverbänden am 31.12.1993 \*)

Schlüssel- nummer	Kreis Gemeindeverband	Sitz der Verwaltung	Gemein- den 1)	Gem.- verb.	Fläche	Bevölkerung
			Anzahl		km 2	Anzahl
	Wilburgstetten	Wilburgstetten .....	3	1	61,22	4 782
	Wolframs-Eschenbach	Wolframs-Eschenbach, Stadt .....	2	1	35,99	3 956
	zusammen ...	.....	36	10	884,65	55 233
09 5 72	Erlangen-Höchstadt	Erlangen, Stadt .....	26	4	564,58	121 551
	darunter:					
	Verwaltungsgemeinschaften					
	Aurachtal	Aurachtal .....	2	1	23,22	3 236
	Heßdorf	Heßdorf .....	2	1	32,00	5 317
	Höchstadt a. d. Aisch	Höchstadt a. d. Aisch, Stadt .....	5	1	107,30	7 709
	Utteneuth	Utteneuth .....	4	1	17,06	11 041
	zusammen ...	.....	13	4	179,58	27 303
09 5 73	Fürth	Fürth, Stadt .....	14	3	307,62	104 750
	darunter:					
	Verwaltungsgemeinschaften					
	Großhabersdorf	Großhabersdorf .....	2	1	40,56	5 306
	Tuchelbach	Tuchelbach .....	3	1	19,19	5 206
	Veitsbrunn	Veitsbrunn .....	2	1	24,67	8 456
	zusammen ...	.....	7	3	84,42	18 968
09 5 74	Nürnberg Land	Lauf a.d. Pegnitz, Stadt .....	28	4	800,83	163 839
	darunter:					
	Verwaltungsgemeinschaften					
	Happurg	Happurg .....	2	1	60,55	4 926
	Henfenfeld	Henfenfeld .....	3	1	42,76	4 478
	Reichenschwand	Reichenschwand .....	2	1	16,86	4 014
	Velden	Velden, Stadt .....	3	1	66,21	5 291
	zusammen ...	.....	10	4	186,38	18 709
09 5 75	Neustadt a.d.Aisch-Bad Windsheim	Neustadt a.d. Aisch, Stadt .....	39	7	1 267,58	92 585
	darunter:					
	Verwaltungsgemeinschaften					
	Burgbernheim	Burgbernheim, Stadt .....	4	1	103,22	6 268
	Diespeck	Diespeck .....	4	1	93,90	6 804
	Emskirchen	Emskirchen, Markt .....	3	1	86,55	7 537
	Neuhof a. d. Zenn	Neuhof a. d. Zenn, Markt .....	2	1	50,66	3 253
	Scheinfeld	Scheinfeld, Stadt .....	6	1	215,69	12 209
	Uhlfeld	Uhlfeld, Markt .....	3	1	78,98	5 556
	Uffenheim	Uffenheim, Stadt .....	9	1	278,43	13 464
	zusammen ...	.....	31	7	907,43	55 091
09 5 76	Roth	Roth, Stadt .....	17	1	895,31	116 799
	darunter:					
	Verwaltungsgemeinschaften					
	Schwabach	Schwabach, Stadt .....	2	1	83,66	5 589
	zusammen ...	.....	2	1	83,66	5 589
09 5 77	Weißenburg-Gunzenhausen	Weißenburg i. Bay., Stadt .....	27	5	970,69	93 141
	darunter:					
	Verwaltungsgemeinschaften					
	Altmühlthal	Meinheim .....	4	1	80,66	4 787
	Ellingen	Ellingen, Stadt .....	3	1	66,34	5 391
	Gunzenhausen	Gunzenhausen, Stadt .....	5	1	125,50	7 739
	Hahnenkamm	Heidenheim, Markt .....	3	1	93,11	4 976
	Nennslingen	Nennslingen, Markt .....	4	1	99,37	4 734
	zusammen ...	.....	19	5	464,98	27 627
09 6 71	Aschaffenburg	Aschaffenburg, Stadt .....	33	5	699,11	167 825
	darunter:					
	Verwaltungsgemeinschaften					
	Heigenbrücken	Heigenbrücken .....	2	1	11,22	3 426
	Mespeibrunn	Heimbuchenthal .....	3	1	51,15	6 772
	Rauenthal	Glattbach .....	2	1	17,16	7 265
	Schöllkrippen	Schöllkrippen, Markt .....	8	1	68,62	15 004
	Waldaschaff	Waldaschaff .....	2	1	13,65	5 694
	zusammen ...	.....	17	5	161,80	38 161

\*) Ämter, Kirchspielsland-, Samt-, Verbandsgemeinden und Verwaltungsgemeinschaften.  
1) Einschließlich bewohnte gemeindefreie Gebiete.

2 Gemeinden, Fläche und Bevölkerung in den Gemeindeverbänden am 31.12.1993 \*)

Schlüsselnummer	Kreis Gemeindeverband	Sitz der Verwaltung	Gemeinden 1)	Gem.-verb.	Fläche	Bevölkerung
			Anzahl		km 2	Anzahl
09 6 72	Bad Kissingen	Bad Kissingen, Stadt .....	27	4	1 136,76	107 687
	darunter:					
	Verwaltungsgemeinschaften					
	Bad Brückenau	Bad Brückenau, Stadt .....	4	1	86,12	5 901
	Elfershausen	Elfershausen, Markt .....	2	1	53,22	4 573
	Euerdorf	Euerdorf, Markt .....	4	1	48,56	4 714
	Maßbach	Maßbach, Markt .....	3	1	92,23	7 052
	zusammen ...	.....	13	4	280,13	22 240
09 6 73	Rhön-Grabfeld	Bad Neustadt a.d. Saale, Stadt .....	38	7	1 021,90	84 831
	darunter:					
	Verwaltungsgemeinschaften					
	Bad Königshofen i. Grabfeld	Bad Königshofen i. Grabfeld, Stadt .....	7	1	159,15	7 868
	Bad Neustadt a. d. Saale	Bad Neustadt a. d. Saale, Stadt .....	7	1	84,09	11 492
	Fladungen	Fladungen, Stadt .....	3	1	87,20	4 528
	Heustreu	Heustreu .....	4	1	51,38	5 096
	Mellrichstadt	Mellrichstadt, Stadt .....	4	1	121,10	10 163
	Ostheim v. d. Rhön	Ostheim v. d. Rhön, Stadt .....	3	1	71,48	5 794
	Saal a. d. Saale	Saal a. d. Saale, Markt .....	3	1	56,34	4 307
	zusammen ...	.....	31	7	630,74	49 248
09 6 74	Haßberge	Haßfurt, Stadt .....	26	4	956,42	85 873
	darunter:					
	Verwaltungsgemeinschaften					
	Ebelsbach	Ebelsbach .....	4	1	66,26	7 636
	Ebern	Ebern, Stadt .....	4	1	175,74	12 348
	Hofheim i. Ufr.	Hofheim i. Ufr., Stadt .....	5	1	189,90	11 452
	Theres	Theres .....	3	1	57,72	5 548
	zusammen ...	.....	16	4	489,62	36 984
09 6 75	Kitzingen	Kitzingen, Stadt .....	31	6	684,46	86 015
	darunter:					
	Verwaltungsgemeinschaften					
	Großlangheim	Großlangheim, Markt .....	3	1	44,44	3 905
	Iphofen	Iphofen, Stadt .....	4	1	122,51	8 363
	Kitzingen	Kitzingen, Stadt .....	5	1	47,28	7 113
	Marktbreit	Marktbreit, Stadt .....	6	1	83,98	10 096
	Volkach	Volkach, Stadt .....	3	1	71,40	11 455
	Wiesentheid	Wiesentheid, Markt .....	4	1	75,97	6 488
	zusammen ...	.....	25	6	445,58	47 420
09 6 76	Miltenberg	Miltenberg, Stadt .....	33	5	715,63	125 584
	darunter:					
	Verwaltungsgemeinschaften					
	Erfthal	Bürgstadt, Markt .....	3	1	65,27	8 391
	Kleinheubach	Kleinheubach, Markt .....	3	1	18,44	5 441
	Kleinwallstadt	Kleinwallstadt, Markt .....	2	1	23,83	7 235
	Mönchberg	Mönchberg, Markt .....	2	1	36,57	3 878
	Stadtprozelten	Stadtprozelten, Stadt .....	3	1	31,02	4 918
	zusammen ...	.....	13	5	175,13	29 863
09 6 77	Main-Spessart	Karlstadt, Stadt .....	41	7	1 322,59	129 748
	darunter:					
	Verwaltungsgemeinschaften					
	Burgsinn	Burgsinn, Markt .....	5	1	123,86	7 066
	Gemünden a. Main	Gemünden a. Main, Stadt .....	3	1	86,95	4 464
	Kreuzwertheim	Kreuzwertheim, Markt .....	3	1	41,65	6 208
	Lohr a. Main	Lohr a. Main, Stadt .....	4	1	65,40	5 654
	Marktheidenfeld	Marktheidenfeld, Stadt .....	9	1	149,43	14 714
	Partenstein	Partenstein .....	3	1	25,63	5 491
	Zellingen	Zellingen, Markt .....	4	1	86,60	10 738
	zusammen ...	.....	31	7	579,52	54 335
09 6 78	Schweinfurt	Schweinfurt, Stadt .....	30	2	839,80	111 672
	darunter:					
	Verwaltungsgemeinschaften					
	Gerolzhofen	Gerolzhofen, Stadt .....	8	1	146,87	16 037
	Schwanfeld	Schwanfeld .....	2	1	17,22	3 099
	zusammen ...	.....	10	2	164,09	19 136

\*) Ämter, Kirchspielsland-, Samt-, Verbandsgemeinden und Verwaltungsgemeinschaften.  
1) Einschließlich bewohnte gemeindefreie Gebiete.

2 Gemeinden, Fläche und Bevölkerung in den Gemeindeverbänden am 31.12.1993 \*)

Schlüssel- nummer	Kreis Gemeindeverband	Sitz der Verwaltung	Gemein- den 1)	Gem.- verb.	Fläche	Bevölkerung
			Anzahl		km 2	Anzahl
09 6 79	Würzburg	Würzburg, Stadt .....	53	11	968,27	150 900
	darunter:					
	Verwaltungsgemeinschaften					
	Aub	Aub, Stadt .....	3	1	52,06	3 500
	Bergtheim	Bergtheim .....	3	1	57,11	6 380
	Eibelstadt	Eibelstadt, Stadt .....	4	1	33,52	6 692
	Estenfeld	Estenfeld .....	3	1	49,71	6 942
	Giebelstadt	Giebelstadt, Markt .....	2	1	84,27	5 626
	Helmstadt	Helmstadt, Markt .....	4	1	65,17	6 629
	Hettstadt	Hettstadt .....	2	1	31,66	4 136
	Kirchheim	Kirchheim .....	2	1	29,45	3 318
	Kist	Kist .....	2	1	27,96	4 472
	Margetshöchheim	Margetshöchheim .....	2	1	10,72	4 855
	Röttingen	Röttingen, Stadt .....	4	1	74,60	4 262
	zusammen ...	.....	31	11	516,23	56 812
09 7 71	Aichach-Friedberg	Aichach, Stadt .....	23	5	763,91	114 480
	darunter:					
	Verwaltungsgemeinschaften					
	Aindling	Aindling, Markt .....	3	1	71,22	6 868
	Dasing	Dasing .....	5	1	109,98	10 251
	Inchenhofen	Inchenhofen, Markt .....	2	1	53,66	4 272
	Kühbach	Kühbach, Markt .....	2	1	67,39	5 250
	Mering	Mering, Markt .....	4	1	85,81	15 861
	zusammen ...	.....	16	5	388,06	42 502
09 7 72	Augsburg	Augsburg, Stadt .....	47	7	1 088,09	219 827
	darunter:					
	Verwaltungsgemeinschaften					
	Gessertshausen	Gessertshausen .....	3	1	80,41	7 270
	Großaitingen	Großaitingen .....	3	1	63,31	6 815
	Langenneufnach	Langenneufnach .....	5	1	74,11	5 678
	Langerringen	Langerringen .....	2	1	56,65	4 601
	Lechfeld	Untermeitingen .....	3	1	32,94	10 220
	Nordendorf	Nordendorf .....	6	1	54,81	6 588
	Weiden	Weiden, Markt .....	4	1	53,79	6 678
	zusammen ...	.....	26	7	416,02	47 850
09 7 73	Dillingen a.d. Donau	Dillingen a.d. Donau, Stadt .....	27	6	791,91	87 942
	darunter:					
	Verwaltungsgemeinschaften					
	Gundelfingen a. d. Donau	Gundelfingen a. d. Donau, Stadt .....	4	1	96,18	10 931
	Höchstädt a. d. Donau	Höchstädt a. d. Donau, Stadt .....	5	1	141,63	10 909
	Holzheim	Holzheim .....	3	1	71,20	6 084
	Syrgenstein	Syrgenstein .....	3	1	51,00	6 139
	Wertingen	Wertingen, Stadt .....	5	1	127,07	12 695
	Wittislingen	Wittislingen, Markt .....	3	1	61,24	4 825
	zusammen ...	.....	23	6	548,32	51 583
09 7 74	Günzburg	Günzburg, Stadt .....	35	7	762,30	116 943
	darunter:					
	Verwaltungsgemeinschaften					
	Haldenwang	Haldenwang .....	5	1	59,72	6 164
	Ichenhausen	Ichenhausen, Stadt .....	3	1	60,12	10 035
	Kötz	Kötz .....	2	1	28,31	4 494
	Krumbach (Schwabern)	Krumbach (Schwabern), Stadt .....	6	1	76,59	5 860
	Offingen	Offingen, Markt .....	3	1	38,52	6 440
	Thannhausen	Thannhausen, Stadt .....	3	1	53,15	9 011
	Ziemetshausen	Ziemetshausen, Markt .....	2	1	60,53	4 164
	zusammen ...	.....	24	7	376,94	46 168
09 7 75	Neu-Ulm	Neu-Ulm, Stadt .....	18	3	515,63	155 561
	darunter:					
	Verwaltungsgemeinschaften					
	Altenstadt	Altenstadt, Markt .....	3	1	53,64	6 659
	Buch	Buch, Markt .....	3	1	65,19	5 098
	Pfaffenhofen a. d. Roth	Pfaffenhofen a. d. Roth, Markt .....	2	1	50,29	8 004
	zusammen ...	.....	8	3	169,12	19 761

\*) Ämter, Kirchspielsland-, Samt-, Verbandsgemeinden und Verwaltungsgemeinschaften.

1) Einschließlich bewohnte gemeindefreie Gebiete.

2 Gemeinden, Fläche und Bevölkerung in den Gemeindeverbänden am 31.12.1993 \*)

Schlüssel- nummer	Kreis Gemeindeverband	Sitz der Verwaltung	Gemein- den 1)	Gem.- verb.	Fläche	Bevölkerung
			Anzahl		km 2	Anzahl
09 7 76	Lindau (Bodensee)	Lindau (Bodensee), Stadt .....	19	4	323,35	75 536
	darunter:					
	Verwaltungsgemeinschaften					
	Röthenbach (Allgäu)	Röthenbach (Allgäu) .....	4	1	73,36	5 376
	Sigmarszell	Sigmarszell .....	3	1	35,85	6 204
	Stiefenhofen	Stiefenhofen .....	2	1	42,44	3 155
	Wasserburg (Bodensee)	Wasserburg (Bodensee) .....	3	1	11,33	7 230
	zusammen ...	.....	12	4	162,98	21 965
09 7 77	Ostallgäu	Marktoberdorf, Stadt .....	44	9	1 395,04	125 733
	darunter:					
	Verwaltungsgemeinschaften					
	Biessenhofen	Biessenhofen .....	4	1	127,57	8 745
	Buchloe	Buchloe, Stadt .....	4	1	132,09	15 311
	Eggenthal	Eggenthal .....	3	1	76,63	3 961
	Obergünzburg	Obergünzburg, Markt .....	3	1	95,94	8 644
	Pforzen	Pforzen .....	3	1	49,55	4 819
	Roßhaupten	Roßhaupten .....	2	1	52,30	3 077
	Seeg	Seeg .....	6	1	131,74	7 916
	Unterthingau	Unterthingau, Markt .....	3	1	84,59	4 748
	Westendorf	Westendorf .....	5	1	85,68	6 342
	zusammen ...	.....	33	9	836,09	63 363
09 7 78	Unterallgäu	Mindelheim, Stadt .....	53	11	1 230,35	127 706
	darunter:					
	Verwaltungsgemeinschaften					
	Babenhausen	Babenhausen, Markt .....	6	1	134,75	10 674
	Boos	Boos .....	5	1	65,91	6 463
	Dirlewang	Dirlewang, Markt .....	4	1	77,74	5 496
	Erkheim	Erkheim, Markt .....	4	1	98,48	7 576
	Grönenbach	Grönenbach, Markt .....	3	1	74,08	8 066
	Illerwinkel	Legau, Markt .....	3	1	64,67	5 547
	Kirchheim i. Schw.	Kirchheim i. Schw., Markt .....	2	1	71,45	4 536
	Memmingerberg	Memmingerberg .....	6	1	51,62	9 257
	Ottobeuren	Ottobeuren, Markt .....	3	1	91,12	9 683
	Pfaffenhausen	Pfaffenhausen, Markt .....	4	1	107,19	7 053
	Türkheim	Türkheim, Markt .....	4	1	73,36	9 544
	zusammen ...	.....	44	11	910,37	83 895
09 7 79	Donau-Ries	Donauwörth, Stadt .....	45	6	1 274,91	125 651
	darunter:					
	Verwaltungsgemeinschaften					
	Monheim	Monheim, Stadt .....	5	1	138,28	8 449
	Oettingen i. Bay.	Oettingen i. Bay., Stadt .....	6	1	117,87	11 000
	Rain	Rain, Stadt .....	5	1	139,03	12 162
	Ries	Nördlingen, Stadt .....	9	1	181,08	10 461
	Wallerstein	Wallerstein, Markt .....	3	1	47,21	5 757
	Wemding	Wemding, Stadt .....	5	1	125,30	10 383
	zusammen ...	.....	33	6	748,77	58 212
09 7 80	Oberallgäu	Sonthofen, Stadt .....	29	2	1 527,60	143 071
	darunter:					
	Verwaltungsgemeinschaften					
	Hörnergruppe	Fischen i. Allgäu .....	5	1	119,78	6 716
	Weitnau	Weitnau, Markt .....	2	1	100,18	6 302
	zusammen ...	.....	7	2	219,96	13 018
09	Bayern	.....	2 051	337	67 416,95	11 863 313
	darunter:					
	Verwaltungsgemeinschaften	.....	1 056	337	23 645,97	2 040 767
12	Brandenburg					
12 0 60	Barnim	Eberswalde, Stadt .....	73	10	1 494,70	149 143
	darunter:					
	Ämter					
	Ahrensfelde/Blumberg	Ahrensfelde .....	5	1	58,14	5 389
	Barnim Nord	Finowfurt .....	4	1	63,63	6 007
	Biesenthal-Barnim	Biesenthal, Stadt .....	8	1	178,88	7 389
	Britz-Chorin	Britz .....	11	1	174,28	6 602
	Groß Schönebeck/Schorfheide	Groß Schönebeck/Schorfheide .....	5	1	227,82	5 004
	Joachimsthal/Schorfheide	Joachimsthal, Stadt .....	7	1	207,91	5 295
	Oderberg	Oderberg, Stadt .....	7	1	118,67	6 509

\*) Ämter, Kirchspielsland-, Samt-, Verbandsgemeinden und Verwaltungsgemeinschaften.  
1) Einschließlich bewohnte gemeindefreie Gebiete.

## 2 Gemeinden, Fläche und Bevölkerung in den Gemeindeverbänden am 31.12.1993 \*)

Schlüsselnummer	Kreis Gemeindeverband	Sitz der Verwaltung	Gemeinden 1)	Gemein- verb.	Fläche	Bevölkerung
			Anzahl		km 2	Anzahl
	Panketal	Schönow .....	7	1	87,27	16 651
	Wandlitz	Wandlitz .....	8	1	148,58	13 792
	Werneuchen	Werneuchen, Stadt .....	9	1	116,31	6 186
	zusammen ...	.....	71	10	1 381,49	78 824
12 0 61	Dahme-Spreewald	Lübben, Stadt .....	146	12	2 262,46	141 701
	darunter:					
	Ämter					
	Friedersdorf	Friedersdorf .....	12	1	152,73	6 038
	Golßen Land	Golßen, Stadt .....	9	1	148,94	4 792
	Heideblick	Langengrassau .....	11	1	165,33	4 924
	Lieberose	Lieberose, Stadt .....	15	1	246,39	4 122
	Luckau	Luckau, Stadt .....	19	1	222,83	11 489
	Märkische Heide	Groß Leuthen .....	17	1	210,22	5 145
	Mittenwalde	Mittenwalde, Stadt .....	8	1	98,47	5 576
	Schenkenländchen	Halbe .....	10	1	287,27	7 916
	Schönefeld	Schönefeld .....	8	1	81,58	6 401
	<del>Straupitz</del> <i>Oberspreewald</i>	Straupitz .....	11	1	166,14	4 917
	Unteres Dahmeland	Königs Wusterhausen, Stadt .....	6	1	79,95	11 032
	Unterspreewald	Schönwalde .....	13	1	214,01	5 411
	zusammen ...	.....	139	12	2 073,86	77 763
12 0 62	Elbe-Elster	Herzberg, Stadt .....	136	13	1 890,27	139 058
	darunter:					
	Ämter					
	Doberlug-Kirchhain und Umland	Doberlug-Kirchhain, Stadt .....	10	1	139,99	11 141
	Elsterland	Schönborn .....	9	1	108,77	6 455
	Falkenberg-Uebigau	Falkenberg/Elster, Stadt .....	11	1	132,08	12 191
	Herzberg (Elster)	Herzberg/Elster, Stadt .....	13	1	157,94	12 442
	Kleine Elster <i>(Niederlausitz)</i>	Massen .....	14	1	180,29	6 931
	Mühlberg/Elbe	Mühlberg/Elbe, Stadt .....	6	1	89,29	5 838
	Plessa	Plessa .....	7	1	132,10	8 492
	Röderland	Prösen .....	6	1	46,07	5 181
	Schlieben	Schlieben, Stadt .....	15	1	182,42	6 658
	Schönwalde	Schönwalde, Stadt .....	12	1	172,65	4 291
	Schradenland	Gröden .....	4	1	75,49	5 804
	Sonnenwalde	Sonnenwalde, Stadt .....	14	1	132,66	4 589
	Wahrenbrück	Wahrenbrück, Stadt .....	12	1	84,62	3 963
	zusammen ...	.....	133	13	1 634,37	93 976
12 0 63	Havelland	Rathenow, Stadt .....	94	11	1 706,82	128 742
	darunter:					
	Ämter					
	Brieselang	Brieselang .....	3	1	43,28	5 145
	Friesack	Friesack, Stadt .....	11	1	203,98	6 579
	Ketzin	Ketzin, Stadt .....	5	1	92,78	6 432
	Milow	Milow .....	9	1	174,77	5 665
	Nauen-Land	Nauen, Stadt .....	14	1	252,15	7 328
	Nennhausen	Nennhausen .....	16	1	253,59	4 957
	Premnitz	Premnitz, Stadt .....	2	1	31,04	11 243
	Rathenow	Rathenow, Stadt .....	6	1	112,34	30 729
	Rhinow	Rhinow, Stadt .....	14	1	246,04	5 745
	Schönwalde-Glien	Schönwalde .....	5	1	83,31	4 902
	Wustermark	Wustermark .....	6	1	92,42	4 189
	zusammen ...	.....	91	11	1 585,70	92 914
12 0 64	Märkisch-Oderland	Seelow, Stadt .....	135	14	2 128,39	169 985
	darunter:					
	Ämter					
	Altlandsberg	Altlandsberg, Stadt .....	6	1	106,19	4 916
	Bad Freienwalde - <i>Insel</i>	Bad Freienwalde, Stadt .....	6	1	109,37	15 149
	Falkenberg-Höhe	Falkenberg/Mark .....	10	1	174,46	4 933
	Golzow	Golzow .....	13	1	188,13	7 784
	Hoppegarten	Dahlwitz-Hoppegarten .....	3	1	33,50	6 418
	Lebus	Lebus, Stadt .....	10	1	154,24	5 208
	Letschin	Letschin .....	12	1	148,47	5 897
	Märkische Schweiz	Buckow/Märk. Schweiz, Stadt .....	11	1	154,17	7 641
	Müncheberg	Müncheberg, Stadt .....	5	1	115,50	6 588
	Neuhardenberg	Neuhardenberg .....	9	1	147,51	6 404
	Rüdersdorf	Rüdersdorf .....	4	1	70,41	16 631
	Seelow-Land	Seelow, Stadt .....	14	1	208,57	6 378
	Wriezen	Wriezen, Stadt .....	6	1	72,19	8 348
	<del>Wriezen-Land</del> <i>Barnim-Oderbruch</i>	Wriezen, Stadt .....	21	1	299,99	7 918
	zusammen ...	.....	130	14	1 982,70	110 213

\*) Ämter, Kirchspielsland-, Samt-, Verbandsgemeinden und Verwaltungsgemeinschaften.

1) Einschließlich bewohnte gemeindefreie Gebiete.



2 Gemeinden, Fläche und Bevölkerung in den Gemeindeverbänden am 31.12.1993 \*)

Schlüsselnummer	Kreis Gemeindeverband	Sitz der Verwaltung	Gemeinden 1)	Gemeinverb.	Fläche	Bevölkerung
			Anzahl		km 2	Anzahl
12 0 65	Oberhavel	Oranienburg, Stadt .....	93	9	1 794,89	166 214
	darunter:					
	Ämter					
	Fürstenberg	Fürstenberg, Stadt .....	11	1	252,92	8 378
	Gransee und Gemeinden	Gransee, Stadt .....	16	1	280,25	10 343
	Kremmen	Kremmen, Stadt .....	6	1	167,55	5 790
	Liebenwalde	Liebenwalde, Stadt .....	8	1	91,60	1 483
	Löwenberg	Löwenberg .....	10	1	202,07	7 045
	Oberkrämer	Eichstätt .....	7	1	109,04	5 984
	Oranienburg-Land	Lehnitz .....	11	1	203,99	10 525
	Schildow	Schildow .....	6	1	69,44	7 167
	Zehdenick und Gemeinden	Zehdenick, Stadt .....	19	1	259,96	19 252
	zusammen ...	.....	86	9	1 636,82	75 967
12 0 66	Oberspreewald-Lausitz	Senftenberg, Stadt .....	84	9	1 216,54	159 828
	darunter:					
	Ämter					
	Altdöbern	Altdöbern .....	14	1	174,41	8 059
	Am Senftenberger See	Brieske .....	5	1	50,88	5 949
	Calau	Calau, Stadt .....	13	1	186,23	10 775
	Großbräschen	Großbräschen .....	8	1	112,10	15 781
	Lübbenau	Lübbenau/Spreewald, Stadt .....	11	1	152,54	23 300
	Ortrand	Ortrand, Stadt .....	6	1	76,96	7 760
	Ruhland	Ruhland, Stadt .....	6	1	102,06	6 611
	Schipkau	Schipkau .....	7	1	82,36	10 352
	Vetschau	Vetschau, Stadt .....	11	1	110,18	11 283
	zusammen ...	.....	81	9	1 047,72	99 870
12 0 67	Oder-Spree	Beeskow, Stadt .....	138	12	2 242,91	187 827
	darunter:					
	Ämter					
	Brieskow-Finkenheerd	Brieskow-Finkenheerd .....	5	1	93,14	7 113
	Friedland/Niederlausitz	Friedland, Stadt .....	16	1	172,94	3 410
	Glienicke/Rietz-Neuendorf	Görzig .....	13	1	183,19	4 395
	Grünheide / Mark	Grünheide/Mark .....	6	1	125,91	5 599
	Neuzelle	Neuzelle .....	17	1	182,57	6 538
	Odervorland	Briesen .....	10	1	178,77	5 229
	Scharmützelsee	Bad Saarow-Pieskow .....	9	1	125,74	7 914
	Schlaubetal	Müllrose, Stadt .....	12	1	294,61	6 601
	Spreenhagen	Spreenhagen .....	7	1	172,16	6 618
	Steinhöfel/Heinersdorf	Steinhöfel .....	11	1	159,84	4 671
	Storkow/Mark	Storkow, Stadt .....	14	1	179,97	9 415
	Tauche/Trebatsch	Tauche .....	12	1	119,74	4 340
	zusammen ...	.....	132	12	1 988,58	71 843
12 0 68	Ostprignitz-Ruppin	Neuruppin, Stadt .....	127	9	2 510,56	116 866
	darunter:					
	Ämter					
	Fehrbellin	Fehrbellin, Stadt .....	17	1	265,90	9 930
	Heiligengrabe/Blumenthal	Heiligengrabe .....	12	1	180,27	4 699
	Kyritz	Kyritz, Stadt .....	8	1	167,45	11 935
	Lindow/Mark	Lindow, Stadt .....	10	1	126,36	5 021
	Neustadt (Dosse)	Neustadt/Dosse, Stadt .....	11	1	247,01	9 149
	Rheinsberg	Rheinsberg, Stadt .....	16	1	259,24	8 714
	Temnitz	Walsleben .....	17	1	249,64	5 638
	Wittstock-Land	Wittstock/Dosse, Stadt .....	19	1	412,29	7 305
	Wusterhausen	Wusterhausen/Dosse, Stadt .....	15	1	202,08	7 219
	zusammen ...	.....	125	9	2 110,24	69 610
12 0 69	Potsdam-Mittelmark	Belzig, Stadt .....	175	18	2 682,74	172 224
	darunter:					
	Ämter					
	Beelitz	Beelitz, Stadt .....	12	1	179,85	9 813
	Beetzsee	Butzow .....	14	1	201,89	6 768
	Belzig	Belzig, Stadt .....	15	1	234,80	11 917
	Brück	Brück, Stadt .....	11	1	195,40	7 806
	Emster-Havel	Jeserig .....	7	1	74,73	5 133
	Fahrland	Fahrland .....	7	1	75,82	5 583
	Groß Kreutz	Groß Kreutz .....	6	1	75,44	4 633
	Lehnin	Lehnin .....	14	1	225,42	10 567
	Michendorf	Michendorf .....	6	1	68,51	7 375
	Niemegk	Niemegk, Stadt .....	15	1	225,07	5 556
	Rehbrücke	Bergholz-Rehbrücke .....	6	1	47,53	4 938
	Schwieelowsee	Caputh .....	3	1	58,15	6 288
	Stahnsdorf	Stahnsdorf .....	4	1	49,06	8 065
	Treuenbrietzen	Treuenbrietzen, Stadt .....	10	1	198,58	8 918
	Werder	Werder/Havel, Stadt .....	7	1	92,06	8 606
	Wiesenburg	Wiesenburg .....	14	1	218,19	5 601

\*) Ämter, Kirchspielsland-, Samt-, Verbandsgemeinden und Verwaltungsgemeinschaften.  
1) Einschließlich bewohnte gemeindefreie Gebiete.

2 Gemeinden, Fläche und Bevölkerung in den Gemeindeverbänden am 31.12.1993 \*)

Schlüsselnummer	Kreis Gemeindeverband	Sitz der Verwaltung	Gemeinden 1)	Gemein- verb.	Fläche	Bevölkerung
			Anzahl		km 2	Anzahl
	Wusterwitz	Wusterwitz .....	5	1	93,23	4 684
	Ziesar	Ziesar, Stadt .....	15	1	283,74	8 378
	zusammen ...	.....	171	18	2 597,47	130 629
12 0 70	Prignitz	Perleberg, Stadt .....	109	9	2 122,81	103 740
	darunter:					
	Ämter					
	Bad Wilsnack/Weisen	Bad Wilsnack, Stadt .....	9	1	201,30	7 166
	Groß Pankow/Prignitz	Groß Pankow .....	13	1	214,78	4 834
	Gumtow	Gumtow .....	16	1	211,63	4 452
	Kärstätt	Kärstätt .....	14	1	312,18	9 539
	Lenzen/Elbtalaue	Lenzen/Elbe, Stadt .....	6	1	159,49	4 492
	Meyenburg	Meyenburg, Stadt .....	6	1	128,31	3 913
	Platteneburg	Kletze .....	8	1	200,76	4 933
	Pritzwalk-Land	Pritzwalk, Stadt .....	17	1	234,48	5 706
	Putlitz-Berge	Putlitz, Stadt .....	17	1	238,18	6 351
	zusammen ...	.....	106	9	1 901,11	51 386
12 0 71	Spree-Neiße	Forst, Stadt .....	104	9	1 661,67	152 241
	darunter:					
	Ämter					
	Burg/Spreewald)	Burg/Spreewald .....	9	1	125,59	8 024
	Döbern-Land	Döbern, Stadt .....	14	1	167,26	10 906
	Drebkau/Niederlausitz	Drebkau, Stadt .....	9	1	132,44	5 797
	Hornow/Simmersdorf	Hornow .....	15	1	157,63	5 826
	Jänschwalde	Jänschwalde .....	4	1	81,24	3 393
	Neuhausen/Spree	Neuhausen .....	18	1	147,78	6 907
	Peitz	Peitz, Stadt .....	11	1	201,16	10 965
	Schenkendöbern	Guben, Stadt .....	15	1	213,96	3 833
	Welzow	Welzow, Stadt .....	5	1	63,60	8 933
	zusammen ...	.....	100	9	1 290,66	64 584
12 0 72	Teltow-Fläming	Luckenwalde, Stadt .....	119	11	2 091,69	145 932
	darunter:					
	Ämter					
	Am Mellensee	Sperenberg .....	9	1	124,02	7 488
	Baruth/Mark	Baruth, Stadt .....	11	1	213,99	4 633
	Blankenfelde/Mahlow	Blankenfelde .....	15	1	40,63	8 599
	Dahme (Mark)	Dahme, Stadt .....	18	1	258,13	12 599
	Jüterbog	Jüterbog, Stadt .....	8	1	177,84	15 304
	Ludwigsfelde-Land	Ludwigsfelde, Stadt .....	9	1	124,56	5 256
	Niederer Fläming	Werbig .....	19	1	220,19	5 436
	Niedergörsdorf	Niedergörsdorf .....	10	1	136,47	4 248
	Rangsdorf	Rangsdorf .....	4	1	84,59	8 897
	Trebbin	Trebbin, Stadt .....	13	1	125,75	8 159
	Zossen	Zossen, Stadt .....	11	1	191,46	12 505
	zusammen ...	.....	116	11	1 697,63	93 124
12 0 73	Uckermark	Prenzlau, Stadt .....	163	12	3 058,15	163 719
	darunter:					
	Ämter					
	Angermünde-Land	Günterberg .....	22	1	295,86	6 428
	Boitzenburg/Uckermark	Boitzenburg .....	10	1	215,99	5 152
	Brüssow/Uckermark	Brüssow, Stadt .....	9	1	180,94	4 846
	Gartz/Oder	Gartz (Oder), Stadt .....	20	1	306,05	9 210
	Gerswalde	Gerswalde .....	11	1	243,29	5 838
	Gramzow	Gramzow .....	14	1	248,81	6 286
	Lübbenow (Uckermark)	Lübbenow .....	11	1	166,19	3 954
	Lychen	Lychen, Stadt .....	4	1	110,52	4 299
	Nordwestuckermark	Schönermark .....	12	1	222,56	5 029
	Oder-Welse	Passow .....	19	1	250,32	6 541
	Prenzlau-Land	Prenzlau, Stadt .....	13	1	166,36	4 950
	Templin-Land	Templin, Stadt .....	14	1	331,01	4 694
	zusammen ...	.....	159	12	2 737,90	67 227
12	Brandenburg	.....	1 700	158	29 481,22	2 537 661
	darunter:					
	Ämter	.....	1 640	158	25 666,25	1 177 930

\*) Ämter, Kirchspielsland-, Samt-, Verbandsgemeinden und Verwaltungsgemeinschaften.  
1) Einschließlich bewohnte gemeindefreie Gebiete.

2 Gemeinden, Fläche und Bevölkerung in den Gemeindeverbänden am 31.12.1993 \*)

Schlüsselnummer	Kreis Gemeindeverband	Sitz der Verwaltung	Gemeinden 1)	Gem.- verb.	Fläche	Bevölkerung
			Anzahl		km 2	Anzahl
13		Mecklenburg-Vorpommern				
13 0 11	Altentreptow	Altentreptow, Stadt .....	25	3	501,31	21 347
	darunter:					
	Ämter					
	Kastorfer See	Wildberg z.Z.Tützpatz .....	11	1	168,66	5 055
	Tollensetal	Burow .....	10	1	190,50	6 212
	Stavenhagen-Land	Stavenhagen, Stadt z.Z. Jürgenstorf .....	3	1	89,32	2 601
	zusammen ...	.....	24	3	448,48	13 868
13 0 12	Anklam	Anklam, Stadt .....	37	4	755,34	35 722
	darunter:					
	Ämter					
	Ducherow	Ducherow .....	8	1	180,72	4 813
	Krien	Krien .....	11	1	168,41	4 398
	Spantekow	Spantekow .....	11	1	184,25	4 451
	Ziethen	z.Z. Rubkow .....	6	1	180,68	4 119
	zusammen ...	.....	36	4	714,06	17 781
13 0 13	Bad Doberan	Bad Doberan, Stadt .....	36	4	550,30	47 531
	darunter:					
	Ämter					
	Bad Doberan-Land	Bad Doberan, Stadt .....	9	1	108,47	5 738
	Kröpelin	Kröpelin, Stadt .....	5	1	82,01	5 891
	Neubukow-Salzhaff	Neubukow, Stadt .....	13	1	166,84	6 850
	Setow	Setow .....	6	1	119,44	5 051
	zusammen ...	.....	33	4	476,76	23 530
13 0 14	Bützow	Bützow, Stadt .....	36	3	502,35	27 683
	darunter:					
	Ämter					
	Bützow-Land	Bützow, Stadt .....	17	1	213,45	6 562
	Schwaan	Schwaan, Stadt .....	8	1	122,02	7 531
	Steintanz-Warnowtal	Warnow .....	10	1	133,38	3 758
	zusammen ...	.....	35	3	468,85	17 851
13 0 15	Demmin	Demmin, Stadt .....	42	4	783,22	41 756
	darunter:					
	Ämter					
	Borrentin	Borrentin .....	12	1	187,87	5 023
	Demmin-Land	Demmin, Stadt .....	13	1	183,31	4 587
	Peenetal	Loitz, Stadt .....	5	1	125,39	3 136
	Tutow	Tutow .....	9	1	151,10	5 576
	zusammen ...	.....	39	4	647,67	18 322
13 0 16	Gadebusch	Gadebusch, Stadt .....	32	3	537,39	23 301
	darunter:					
	Ämter					
	Gadebusch-Land	Gadebusch, Stadt .....	8	1	169,37	4 402
	Lützw	Lützw .....	6	1	95,54	3 739
	Rehna	Rehna, Stadt .....	17	1	224,83	8 486
	zusammen ...	.....	31	3	489,74	16 627
13 0 17	Greifswald	Greifswald, Stadt .....	33	4	586,60	24 095
	darunter:					
	Ämter					
	Dersekow/Landhagen	Greifswald, Stadt .....	11	1	200,49	5 881
	Gützkow	Gützkow, Stadt .....	7	1	89,67	5 105
	Lubmin	Lubmin .....	9	1	170,12	7 295
	Züssow	Züssow .....	6	1	126,32	5 814
	zusammen ...	.....	33	4	586,60	24 095

\*) Ämter, Kirchspielsland-, Samt-, Verbandsgemeinden und Verwaltungsgemeinschaften.

1) Einschließlich bewohnte gemeindefreie Gebiete.

## 2 Gemeinden, Fläche und Bevölkerung in den Gemeindeverbänden am 31.12.1993 \*)

Schlüsselnummer	Kreis Gemeindeverband	Sitz der Verwaltung	Gemeinden 1)	Gem.-verb.	Fläche	Bevölkerung
			Anzahl		km 2	Anzahl
13 0 18	Grevesmühlen	Grevesmühlen, Stadt .....	33	4	667,51	40 189
	darunter:					
	Ämter					
	Grevesmühlen/Land	Grevesmühlen, Stadt .....	11	1	171,44	5 845
	Klützer Winkel	Klütze, Stadt .....	6	1	117,59	6 125
	Ostseestrand	Dassow, Stadt .....	5	1	136,20	6 649
	Schönberg-Land	Schönberg, Stadt .....	8	1	133,90	3 877
	zusammen ...	.....	30	4	559,13	22 490
13 0 19	Grimmen	Grimmen, Stadt .....	26	4	632,03	31 812
	darunter:					
	Ämter					
	Kronskamp	Wittenhagen .....	5	1	115,03	4 345
	Miltzow	Miltzow .....	7	1	159,24	5 684
	Süderholz	Poggendorf, z.Z. Griebenow .....	7	1	148,94	4 254
	Trebeltal	Glewitz, z.Z. Grammdorf .....	6	1	178,70	4 153
	zusammen ...	.....	25	4	601,91	18 436
13 0 20	Güstrow	Güstrow, Stadt .....	41	5	1 002,05	67 796
	darunter:					
	Ämter					
	Steintanz-Warnowtal	Warnow .....	2	1	58,18	1 767
	Güstrow-Land	Güstrow, Stadt .....	15	1	276,34	7 931
	Krakow am See	Krakow am See, Stadt .....	7	1	218,72	6 301
	Laage-Land	Laage, Stadt .....	10	1	201,25	5 243
	Lalendorf	Lalendorf .....	5	1	139,30	4 562
	zusammen ...	.....	39	5	893,79	25 804
13 0 21	Hagenow	Hagenow, Stadt .....	65	6	1 297,84	62 691
	darunter:					
	Ämter					
	Boizenburg-Land	Boizenburg/Elbe, Stadt z.Z. Greven .....	10	1	213,27	5 322
	Hagenow-Land	Hagenow, Stadt .....	20	1	335,42	8 360
	Lübtheen	Lübtheen, Stadt .....	4	1	119,69	5 379
	Vellahn	Vellahn .....	9	1	150,95	4 484
	Wittenburg-Land	Wittenburg, Stadt .....	8	1	116,39	3 451
	Zarrentin	Zarrentin, Stadt .....	8	1	168,71	5 061
	zusammen ...	.....	59	6	1 104,43	32 057
13 0 22	Ludwigslust	Ludwigslust, Stadt .....	45	5	1 001,16	52 966
	darunter:					
	Ämter					
	Dömitz	Dömitz, Stadt .....	7	1	137,58	5 700
	Grabow-Land	z.Z. Zierzow .....	15	1	279,23	6 781
	Ludwigslust-Land	Ludwigslust, Stadt .....	11	1	206,28	6 177
	Malliß	z.Z. Neu Kaliß .....	7	1	154,08	5 767
	Neustadt-Glewe	Neustadt-Glewe, Stadt .....	3	1	127,69	8 307
	zusammen ...	.....	43	5	904,86	32 732
13 0 23	Lübz	Lübz, Stadt .....	28	3	699,61	32 161
	darunter:					
	Ämter					
	Mildenitz	Goldberg, Stadt .....	6	1	185,36	4 423
	Plau-Land	Plau, Stadt .....	7	1	156,73	4 035
	Ture	Lübz, Stadt .....	12	1	221,65	5 442
	zusammen ...	.....	25	3	563,74	13 900
13 0 24	Malchin	Malchin, Stadt .....	26	4	651,41	37 256
	darunter:					
	Ämter					
	Dargun	Dargun, Stadt .....	5	1	117,10	5 866
	Malchin-Land	Malchin, Stadt z.Z. Gielow .....	7	1	217,05	5 284
	Stavenhagen-Land	Stavenhagen, Stadt z.Z. Jürgenstorf .....	10	1	175,64	4 640
	Moltzow	Moltzow .....	1	1	14,55	417
	zusammen ...	.....	23	4	524,34	16 207

\*) Ämter, Kirchspielsland-, Samt-, Verbandsgemeinden und Verwaltungsgemeinschaften.

1) Einschließlich bewohnte gemeindefreie Gebiete.

## 2 Gemeinden, Fläche und Bevölkerung in den Gemeindeverbänden am 31.12.1993 \*)

Schlüsselnummer	Kreis Gemeindeverband	Sitz der Verwaltung	Gemeinden 1)	Gem.-verb.	Fläche	Bevölkerung
			Anzahl		km 2	Anzahl
13 0 25	Neubrandenburg	Neubrandenburg, Stadt .....	33	4	655,83	26 496
	darunter:					
	Ämter					
	Burg Stargard-Land	Burg Stargard .....	7	1	115,97	4 032
	Friedland-Land	Friedland, Stadt .....	11	1	222,56	4 347
	Neverin	Neverin .....	13	1	222,27	6 263
	Marnitz	Marnitz .....	0	1	0,00	0
	zusammen ...	.....	31	4	560,80	14 642
13 0 26	Neustrelitz	Neustrelitz, Stadt .....	30	5	1 242,57	50 881
	darunter:					
	Ämter					
	Feldberger Seenlandschaft	Feldberg, Stadt .....	5	1	200,12	5 135
	Mirow	Mirow, Stadt .....	3	1	156,30	5 036
	Neustrelitz-Land	Neustrelitz, Stadt .....	14	1	446,26	7 802
	Rechlin	Rechlin .....	3	1	146,75	3 453
	Wesenberg	Wesenberg, Stadt .....	4	1	154,94	4 261
	zusammen ...	.....	29	5	1 104,37	25 687
13 0 27	Parchim	Parchim, Stadt .....	25	5	683,87	37 178
	darunter:					
	Ämter					
	Mildenitz	Goldberg, Stadt .....	1	1	32,56	1 138
	Ture	Lübz, Stadt .....	1	1	21,75	531
	Eldetal	Domsühl .....	9	1	174,56	4 898
	Marnitz	Marnitz .....	4	1	148,87	3 495
	Parchim-Land	Z.Z. Spornitz .....	9	1	199,52	5 402
	zusammen ...	.....	24	5	577,26	15 464
13 0 28	Pasewalk	Pasewalk, Stadt .....	39	3	735,52	36 829
	darunter:					
	Ämter					
	Löcknitz	Löcknitz .....	13	1	269,49	8 930
	Uecker-Randow-Tal	Pasewalk, Stadt z.Z. Rollwitz .....	16	1	252,22	8 772
	Penkun	Penkun, Stadt .....	9	1	158,83	3 961
	zusammen ...	.....	38	3	680,54	21 663
13 0 29	Ribnitz-Damgarten	Ribnitz-Damgarten, Stadt .....	41	6	941,61	61 815
	darunter:					
	Ämter					
	Ahrenshagen	Ahrenshagen .....	5	1	148,74	5 258
	Bad Sülze	Bad Sülze, Stadt .....	10	1	186,22	6 013
	Barth-Land	Barth, Stadt .....	10	1	154,41	6 279
	Darß/Fischland	Born a. Darß z.Z. Wustrow .....	6	1	108,74	7 718
	Marlow	Marlow, Stadt .....	7	1	120,28	4 943
	Rostocker Heide	Gelbensande .....	0	1	0,00	0
	zusammen ...	.....	38	6	718,39	30 211
13 0 30	Röbel/ Müritz	Röbel/ Müritz, Stadt .....	32	3	543,66	16 503
	darunter:					
	Ämter					
	Rechlin	Rechlin .....	4	1	68,59	1 504
	Röbel-Land	Röbel (Müritz), Stadt .....	18	1	324,91	6 140
	Malchow-Land	Malchow, Stadt .....	9	1	120,02	2 549
	zusammen ...	.....	31	3	513,52	10 193
13 0 31	Rostock	Rostock, Stadt .....	41	6	689,15	38 282
	darunter:					
	Ämter					
	Carbäk	Broderstorf .....	7	1	98,97	3 737
	Rostocker Heide	Gelbensande .....	5	1	88,99	6 448
	Sanitz	Sanitz .....	5	1	82,38	4 519
	Tessin-Land	Tessin, Stadt .....	9	1	158,14	3 438
	Warnow-Ost	Kavelstorf .....	6	1	119,87	5 283
	Warnow-West	Kritzow .....	7	1	117,02	6 931
	zusammen ...	.....	39	6	665,37	30 356

\*) Ämter, Kirchspielsland-, Samt-, Verbandsgemeinden und Verwaltungsgemeinschaften.  
1) Einschließlich bewohnte gemeindefreie Gebiete.

2 Gemeinden, Fläche und Bevölkerung in den Gemeindeverbänden am 31.12.1993 \*)

Schlüsselnummer	Kreis Gemeindeverband	Sitz der Verwaltung	Gemeinden 1)	Gem.-verb.	Fläche	Bevölkerung
			Anzahl		km 2	Anzahl
13 0 32	Rügen	Bergen/ Rügen, Stadt .....	45	7	973,92	81 466
	darunter:					
	Ämter					
	Bergen-Land	Bergen/Rügen, Stadt .....	10	1	171,92	5 481
	Garz	Garz/Rügen, Stadt .....	6	1	133,80	4 732
	Gingst	Gingst .....	6	1	162,79	4 792
	Jasmund	Sagard .....	3	1	63,87	5 239
	Mönchgut-Granitz	Baabe, Ostseebad .....	7	1	57,61	6 441
	Samtens	Samtens .....	4	1	107,03	5 165
	Wittow	Altenkirchen .....	5	1	97,16	7 166
	zusammen ...	.....	41	7	794,18	39 016
13 0 33	Schwerin	Schwerin, Stadt .....	47	7	856,50	36 132
	darunter:					
	Ämter					
	Lützow	Lützow .....	4	1	69,30	3 292
	Banzkow	Banzkow .....	4	1	95,75	5 538
	Crivitz	Crivitz, Stadt .....	10	1	226,21	9 371
	Lübstorf/Alt Meteln	Lübstorf .....	7	1	111,06	4 014
	Ostufer Schweriner See	Leezen .....	9	1	135,92	5 300
	Rastow	Rastow .....	4	1	96,69	3 001
	Stralendorf	Stralendorf .....	9	1	121,57	5 616
	zusammen ...	.....	47	7	856,50	36 132
13 0 34	Sternberg	Sternberg, Stadt .....	21	4	493,48	22 158
	darunter:					
	Ämter					
	Brüel-Land	Brüel, Stadt .....	6	1	137,61	2 713
	Sternberg-Land	Sternberg, Stadt .....	8	1	191,65	5 299
	Warin	Warin, Stadt .....	4	1	88,54	4 949
	Bad Kleinen	Bad Kleinen .....	1	1	13,54	901
	zusammen ...	.....	19	4	431,34	13 862
13 0 35	Stralsund	Stralsund, Stadt .....	29	5	593,45	23 481
	darunter:					
	Ämter					
	Barth-Land	Barth, Stadt .....	1	1	12,42	256
	Altenpleen	Altenpleen .....	6	1	120,90	4 344
	Franzburg-Richtenberg	Franzburg, Stadt .....	9	1	194,65	7 950
	Niepars	Niepars .....	9	1	181,06	6 806
	Tribsees	Tribsees, Stadt .....	4	1	84,42	4 125
	zusammen ...	.....	29	5	593,45	23 481
13 0 36	Strasburg	Strasburg, Stadt .....	25	4	461,58	18 976
	darunter:					
	Ämter					
	Burg Stargard-Land	Burg Stargard .....	3	1	48,02	1 159
	Uecker-Randow-Tal	Pasewalk, Stadt z.Z. Rollwitz .....	3	1	37,52	1 073
	Groß Miltzow	Schönbeck .....	9	1	147,56	3 829
	Woldegk	Woldegk, Stadt .....	9	1	141,69	5 458
	zusammen ...	.....	24	4	374,79	11 519
13 0 37	Teterow	Teterow, Stadt .....	31	3	675,21	29 663
	darunter:					
	Ämter					
	Gnoien	Gnoien, Stadt .....	10	1	244,37	7 852
	Jördenstorf	Jördenstorf .....	11	1	185,99	5 975
	Teterow-Land	Teterow, Stadt .....	9	1	197,69	5 024
	zusammen ...	.....	30	3	628,05	18 851
13 0 38	Ueckermünde	Ueckermünde, Stadt .....	25	3	789,02	47 470
	darunter:					
	Ämter					
	Ducherow	Ducherow .....	3	1	55,18	829
	Ferdinandshof	Ferdinandshof .....	6	1	173,56	6 573
	Ueckermünde-Land	Ueckermünde, Stadt .....	13	1	250,91	7 191
	zusammen ...	.....	22	3	479,65	14 593

\*) Ämter, Kirchspielsland-, Samt-, Verbandsgemeinden und Verwaltungsgemeinschaften.  
1) Einschließlich bewohnte gemeindefreie Gebiete.

2 Gemeinden, Fläche und Bevölkerung in den Gemeindeverbänden am 31.12.1993 \*)

Schlüsselnummer	Kreis Gemeindeverband	Sitz der Verwaltung	Gemein- den 1)	Gem.- verb.	Fläche	Bevölkerung
			Anzahl		km 2	Anzahl
13 0 39	Waren	Waren, Stadt .....	42	5	1 008,68	50 504
	darunter:					
	Ämter					
	Malchow-Land	Malchow, Stadt .....	5	1	122,82	2 018
	Möllenhagen	Möllenhagen .....	9	1	120,89	4 012
	Moltzow	Moltzow .....	8	1	242,07	4 459
	Penzlin	Penzlin, Stadt .....	6	1	73,78	3 799
	Waren-Land	Waren (Müritz), Stadt .....	12	1	246,11	5 367
	zusammen ...	.....	40	5	805,67	19 655
13 0 40	Wismar	Wismar, Stadt .....	30	5	588,14	32 329
	darunter:					
	Ämter					
	Bad Kleinen	Bad Kleinen .....	4	1	85,58	6 129
	Dorf Mecklenburg	Dorf Mecklenburg .....	5	1	80,04	5 619
	Gägelow	Gägelow .....	5	1	95,07	4 195
	Neuburg	Neuburg-Steinhausen .....	7	1	135,49	5 846
	Neukloster	Neukloster, Stadt .....	8	1	155,98	7 724
	zusammen ...	.....	29	5	552,16	29 513
13 0 41	Wolgast	Wolgast, Stadt .....	37	7	542,74	55 631
	darunter:					
	Ämter					
	Ziethen	z.Z. Rubkow .....	3	1	55,02	2 336
	Ahlbeck bis Oderhaff	Ahlbeck, Seebad .....	6	1	71,83	6 895
	Am Schmollensee	Bansin, Seebad .....	5	1	60,72	4 207
	An der Peenemündung	Karlshagen .....	4	1	51,09	5 415
	Insel Usedom-Mitte	Koserow .....	4	1	28,85	4 376
	Insel Usedom-Süd	Usedom, Stadt .....	4	1	93,64	3 394
	Wolgast-Land	Wolgast, Stadt .....	8	1	138,04	5 084
	zusammen ...	.....	34	7	499,19	31 707
13	Mecklenburg-Vorpommern	.....	1 084	138	23 169,47	1 843 455
	darunter:					
	Ämter	.....	1 020	138	19 819,59	680 245
	Deutschland 2)	Bonn, Stadt .....	10 413	1 329	237 879,40	40 747 197
	darunter:					
	Gemeindeverbände	.....	8 662	1 329	143 917,33	14 137 857

\*) Ämter, Kirchspielsland-, Samt-, Verbandsgemeinden und Verwaltungsgemeinschaften.

1) Einschließlich bewohnte gemeindefreie Gebiete.

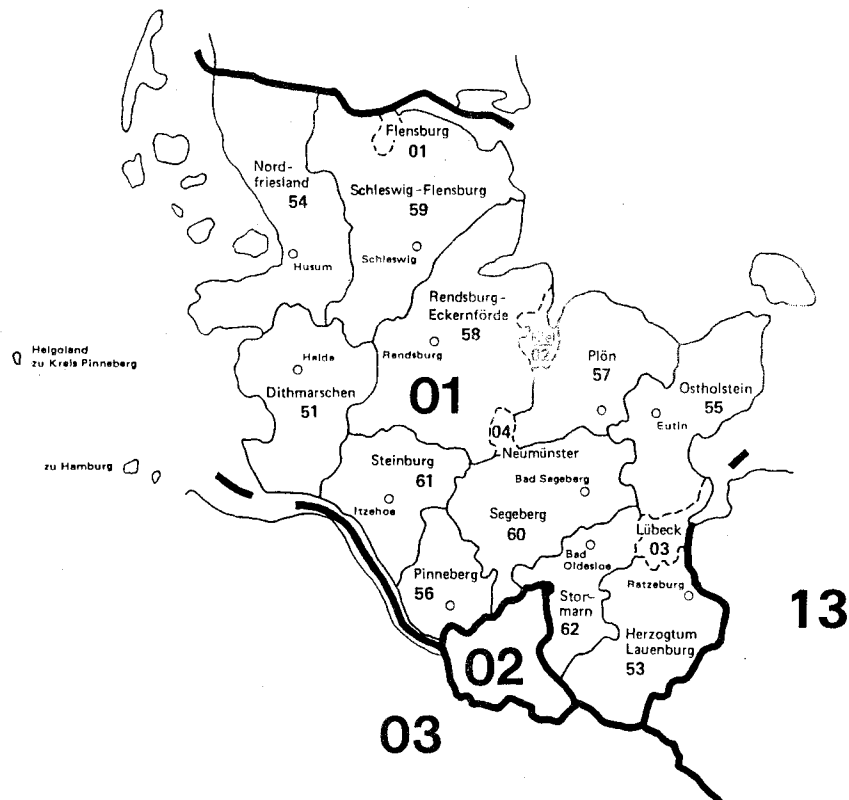
2) Ohne Länder in denen keine Gemeindeverbände vorhanden sind.





# 01 SCHLESWIG-HOLSTEIN UND 02 HAMBURG

Verwaltungsgrenzen nach dem Stand vom 31.12.1993



Schlüsselnummern Grenzen Verwaltungssitze<sup>1)</sup>

Land:	<b>01</b>	<b>—</b>	<u>Kiel</u>
Land:	<b>02</b>	<b>—</b>	<u>Hamburg</u>
Kreis:	51	—	○
Kreisfreie Stadt:	01	---	

<sup>1)</sup> Verwaltungssitze der Kreise sind nur benannt, wenn sie nicht mit dem Namen des Kreises übereinstimmen.



3 Gemeinden in systematischer Ordnung mit Schlüsselnummer, Fläche, Bevölkerung, Bevölkerungsdichte und Postleitzahl am 31.12.1993

Schlüssel- nummer	Land, Reg.-Bezirk, Kreis, Gemeinde	Fläche km 2	Bevölkerung	Ein- wohner je km2	Post- leitz- zahl 1)
01	Schleswig-Holstein				
	Kreisfreie Städte				
01 0 01 000	Flensburg, Stadt.....	56,44	87 994	1 559	24937 *
01 0 02 000	Kiel, Landeshauptstadt.....	116,74	248 931	2 132	24103 *
01 0 03 000	Lübeck, Hansestadt.....	214,16	217 269	1 014	23552 *
01 0 04 000	Neumünster, Stadt.....	71,56	82 014	1 146	24534 *
	zusammen ...	458,90	636 208	1 386	X
	Kreise				
01 0 51	Dithmarschen				
	Sitz: Heide, Stadt				
01 0 51 001	Albersdorf.....	17,12	3 386	197	25767
01 0 51 002	Arkebek.....	6,92	213	30	25767
01 0 51 003	Averlak.....	9,06	647	71	25715
01 0 51 004	Bargenstedt.....	11,91	896	75	25704
01 0 51 005	Barkenholm.....	5,09	192	37	25791
01 0 51 006	Barlt.....	22,88	832	36	25719
01 0 51 008	Bergewöhrden.....	2,64	36	13	25779
01 0 51 010	Brickeln.....	6,07	153	25	25712
01 0 51 011	Brunsbüttel, Stadt.....	65,24	13 771	211	25541
01 0 51 012	Buchholz.....	14,54	948	65	25712
01 0 51 013	Büsum.....	8,18	4 690	573	25761
01 0 51 014	Büsumer Deichhausen.....	2,87	324	112	25761
01 0 51 015	Bunsoh.....	11,70	786	67	25767
01 0 51 016	Burg (Dithmarschen).....	11,23	4 253	378	25712
01 0 51 017	Busenwurth.....	10,08	313	31	25719
01 0 51 019	Dellstedt.....	21,74	800	36	25786
01 0 51 020	Delve.....	15,85	730	46	25788
01 0 51 021	Diekhusen-Fahrstedt.....	7,61	610	80	25709
01 0 51 022	Dingen.....	7,02	632	90	25715
01 0 51 023	Dörpling.....	7,79	594	76	25794
01 0 51 024	Eddelak.....	9,22	1 420	154	25715
01 0 51 026	Eggstedt.....	12,79	749	58	25721
01 0 51 027	Elpersbüttel.....	23,71	738	31	25704
01 0 51 028	Epenwöhrden.....	13,53	675	49	25704
01 0 51 030	Fedderingen.....	9,69	243	25	25779
01 0 51 032	Frestedt.....	10,32	343	33	25727
01 0 51 033	Friedrichsgabekoog.....	7,42	93	12	25764
01 0 51 034	Friedrichskoog.....	53,97	2 436	45	25718
01 0 51 035	Gaushorn.....	6,45	183	28	25782
01 0 51 036	Glüsing.....	4,69	103	21	25779
01 0 51 037	Großenrade.....	10,38	444	42	25712
01 0 51 038	Groven.....	7,92	131	16	25774
01 0 51 039	Gudendorf.....	6,02	395	65	25722
01 0 51 040	Hägen.....	2,86	61	21	25779
01 0 51 043	Hedwigenkoog.....	16,37	287	17	25761
01 0 51 044	Heide, Stadt.....	31,92	20 743	649	25746
01 0 51 045	Hellschen-Heringsand-Unterschaar.....	7,02	155	22	25764
01 0 51 046	Heise.....	11,46	884	77	25709
01 0 51 047	Hemme.....	16,53	515	31	25774
01 0 51 048	Hemmingstedt.....	16,02	2 900	181	25770
01 0 51 049	Hennstedt.....	21,93	1 751	79	25779
01 0 51 050	Hillgroven.....	3,60	85	23	25764
01 0 51 051	Hochdonn.....	5,45	1 199	220	25712

1) \* Bedeutet, daß die Gemeinde mehrere Postleitzahlen hat;  
die hier genannte Zahl ist diejenige des Verwaltungssitzes der Gemeinde.

3 Gemeinden in systematischer Ordnung mit Schlüsselnummer, Fläche, Bevölkerung,  
Bevölkerungsdichte und Postleitzahl am 31.12.1993

Schlüssel- nummer	Land, Reg.-Bezirk, Kreis, Gemeinde	Fläche km 2	Bevölkerung	Ein- wohner je km2	Post- leit- zahl 1)
01 0 51 052	Hövede.....	2,93	64	21	25782
01 0 51 053	Hollingstedt.....	9,72	342	35	25788
01 0 51 054	Immenstedt.....	3,09	89	28	25767
01 0 51 057	Kaiser-Wilhelm-Koog.....	13,06	332	25	25709
01 0 51 058	Karolinenkoog.....	17,49	139	7	25774
01 0 51 060	Kleve.....	12,82	431	33	25789
01 0 51 061	Krempel.....	4,83	612	126	25774
01 0 51 062	Kronprinzenkoog.....	28,85	1 002	34	25709
01 0 51 063	Krumstedt.....	15,89	531	33	25727
01 0 51 064	Kuden.....	11,36	611	53	25712
01 0 51 065	Lehe.....	18,69	1 018	54	25774
01 0 51 067	Lieth.....	4,65	318	68	25770
01 0 51 068	Linden.....	11,59	816	70	25791
01 0 51 069	Lohe-Rickelshof.....	5,39	1 816	336	25746
01 0 51 071	Lunden.....	4,64	1 961	422	25774
01 0 51 072	Marne, Stadt.....	4,91	6 002	1 222	25709
01 0 51 073	Marnerdeich.....	1,31	345	263	25709
01 0 51 074	Meldorf, Stadt.....	17,83	7 422	416	25704
01 0 51 075	Neuenkirchen.....	25,14	934	37	25792
01 0 51 076	Neufeld.....	10,44	672	64	25724
01 0 51 077	Neufelderkoog.....	9,76	170	17	25724
01 0 51 078	Nindorf.....	8,72	1 033	118	25704
01 0 51 079	Norddeich.....	6,90	368	53	25764
01 0 51 080	Norderheistedt.....	4,33	121	27	25779
01 0 51 081	Norderwöhrden.....	18,51	302	16	25746
01 0 51 082	Nordhastedt.....	26,55	2 363	89	25785
01 0 51 083	Odderade.....	11,28	277	24	25785
01 0 51 084	Oesterdeichstrich.....	4,64	238	51	25761
01 0 51 085	Offenbüttel.....	14,25	294	20	25767
01 0 51 086	Osterrade.....	17,09	491	28	25767
01 0 51 087	Ostrohe.....	6,71	856	127	25746
01 0 51 088	Pahlen.....	10,82	1 057	97	25794
01 0 51 089	Quickborn.....	6,95	185	26	25712
01 0 51 090	Ramhusen.....	4,80	162	33	25715
01 0 51 092	Rehm-Flehde-Bargen.....	14,65	552	37	25776
01 0 51 093	Reinsbüttel.....	6,83	380	55	25764
01 0 51 096	Sankt Annen.....	15,09	337	22	25776
01 0 51 097	Sankt Michaelisdonn.....	23,07	3 644	157	25693
01 0 51 098	Sarzbüttel.....	13,34	625	46	25785
01 0 51 099	Schafstedt.....	18,11	1 179	65	25725
01 0 51 100	Schalkholz.....	12,50	504	40	25782
01 0 51 102	Schlichting.....	12,50	255	20	25776
01 0 51 103	Schmedeswurth.....	5,92	232	39	25724
01 0 51 104	Schrum.....	5,00	72	14	25782
01 0 51 105	Schülp.....	9,27	485	52	25764
01 0 51 107	Stelle-Wittenwurth.....	10,70	430	40	25795
01 0 51 108	Strübbel.....	4,40	88	20	25792
01 0 51 109	Süderdeich.....	6,64	507	76	25764
01 0 51 110	Süderhastedt.....	15,76	776	49	25727
01 0 51 111	Süderheistedt.....	5,56	473	85	25779
01 0 51 113	Wöhrden.....	21,67	1 186	54	25797
01 0 51 114	Tellingstedt.....	21,10	2 375	112	25782
01 0 51 117	Tielenhemme.....	12,71	165	12	25794
01 0 51 118	Trennewurth.....	7,80	298	38	25693
01 0 51 119	Volsemehusen.....	16,79	376	22	25693
01 0 51 120	Wallen.....	1,86	29	15	25788
01 0 51 121	Warwerort.....	2,20	215	97	25761
01 0 51 122	Weddingstedt.....	17,91	2 014	112	25795
01 0 51 125	Welmbüttel.....	7,60	397	52	25782
01 0 51 126	Wennbüttel.....	4,54	74	16	25767
01 0 51 127	Wesselburen, Stadt.....	5,14	3 261	634	25764
01 0 51 128	Wesselburener Deichhausen.....	5,07	128	25	25764
01 0 51 129	Wesselburenerkoog.....	21,87	231	10	25764

1) \* Bedeutet, daß die Gemeinde mehrere Postleitzahlen hat;  
die hier genannte Zahl ist diejenige des Verwaltungssitzes der Gemeinde.

3 Gemeinden in systematischer Ordnung mit Schlüsselnummer, Fläche, Bevölkerung, Bevölkerungsdichte und Postleitzahl am 31.12.1993

Schlüssel- nummer	Land, Reg.-Bezirk, Kreis, Gemeinde	Fläche km 2	Bevölkerung	Ein- wohner je km2	Post- leit- zahl 1)
01 0 51 130	Wesseln.....	3,76	1 279	340	25746
01 0 51 131	Westerborstel.....	4,12	90	21	25782
01 0 51 132	Westerdeichstrich.....	7,48	891	119	25761
01 0 51 133	Wiemerstedt.....	5,08	160	31	25789
01 0 51 134	Windbergen.....	17,29	713	41	25729
01 0 51 135	Wolmersdorf.....	6,10	293	48	25704
01 0 51 136	Wrohm.....	11,44	727	63	25799
01 0 51 137	Nordermeldorf.....	23,39	635	27	25704
01 0 51 138	Tensbüttel-Röst.....	19,39	557	28	25767
01 0 51 139	Süderdorf.....	16,21	381	23	25782
01 0 51 140	Oesterwurth.....	14,19	315	22	25764
	zusammen ...	1 404,80	132 042	94	X
01 0 53	Herzogtum Lauenburg Sitz: Ratzeburg, Stadt				
01 0 53 001	Albsfelde.....	4,18	61	14	23909
01 0 53 002	Alt Mölln.....	6,44	816	126	23881
01 0 53 003	Aumühle.....	3,47	3 264	940	21521
01 0 53 004	Bäk.....	4,30	720	167	23909
01 0 53 005	Bälau.....	6,50	226	34	23881
01 0 53 006	Basedow.....	7,47	481	64	21483
01 0 53 007	Basthorst.....	10,82	383	35	21493
01 0 53 008	Behlendorf.....	10,26	340	33	23919
01 0 53 009	Berkenthin.....	10,22	1 557	152	23919
01 0 53 010	Besenthal.....	12,65	84	6	23899
01 0 53 011	Bliestorf.....	10,35	498	48	23847
01 0 53 012	Börnsen.....	8,42	3 213	381	21039
01 0 53 013	Borstorf.....	8,64	263	30	23881
01 0 53 014	Breitenfelde.....	12,54	1 632	130	23881
01 0 53 015	Bröthen.....	10,69	224	20	21514
01 0 53 016	Brunsmark.....	4,29	107	24	23883
01 0 53 017	Brunstorf.....	13,76	434	31	21524
01 0 53 018	Buchholz.....	2,93	238	81	23911
01 0 53 019	Buchhorst.....	5,19	191	36	21481
01 0 53 020	Büchen.....	16,85	5 384	319	21514
01 0 53 021	Dahmker.....	2,04	112	54	22946
01 0 53 022	Dalldorf.....	6,05	294	48	21483
01 0 53 023	Dassendorf.....	7,95	2 807	353	21521
01 0 53 024	Düchelsdorf.....	3,01	139	46	23847
01 0 53 025	Duvensee.....	12,40	454	36	23898
01 0 53 026	Einhaus.....	2,53	351	138	23911
01 0 53 027	Elmenhorst.....	12,99	736	56	21493
01 0 53 028	Escheburg.....	8,91	1 747	196	21039
01 0 53 029	Fitzen.....	9,11	311	34	21514
01 0 53 030	Fredeburg.....	10,09	39	3	23909
01 0 53 031	Fuhlenhagen.....	5,74	280	48	21493
01 0 53 032	Geesthacht, Stadt.....	33,19	27 684	834	21502
01 0 53 033	Giesensdorf.....	2,73	101	36	23909
01 0 53 034	Göldenitz.....	5,18	191	36	23919
01 0 53 035	Göttin.....	5,21	53	10	21514
01 0 53 036	Grabau.....	4,10	259	63	21493
01 0 53 037	Grambek.....	12,66	358	28	23883
01 0 53 038	Grinau.....	2,74	289	105	23847
01 0 53 039	Groß Boden.....	2,70	207	76	23847
01 0 53 040	Groß Disnack.....	5,99	87	14	23911
01 0 53 041	Groß Grönau.....	4,90	3 748	764	23627
01 0 53 042	Groß Pampau.....	4,31	115	26	21493
01 0 53 043	Groß Sarau.....	16,93	815	48	23627
01 0 53 044	Groß Schenkenberg.....	6,52	484	74	23860
01 0 53 045	Grove.....	5,28	217	41	21493
01 0 53 046	Gudow.....	42,26	1 485	35	23899
01 0 53 047	Gülzow.....	17,07	1 038	60	21483

1) \* Bedeutet, daß die Gemeinde mehrere Postleitzahlen hat;  
die hier genannte Zahl ist diejenige des Verwaltungssitzes der Gemeinde.

3 Gemeinden in systematischer Ordnung mit Schlüsselnummer, Fläche, Bevölkerung, Bevölkerungsdichte und Postleitzahl am 31.12.1993

Schlüssel- nummer	Land, Reg.-Bezirk, Kreis, Gemeinde	Fläche km 2	Bevölkerung	Ein- wohner je km2	Post- leitz- zahl 1)
01 0 53 048	Güster.....	7,78	843	108	21514
01 0 53 049	Hamfelde.....	3,47	485	139	22929
01 0 53 050	Hamwarde.....	6,68	725	108	21502
01 0 53 051	Harmsdorf.....	3,57	267	74	23911
01 0 53 052	Havekost.....	5,91	120	20	21493
01 0 53 053	Hohenhorn.....	6,93	413	59	21526
01 0 53 054	Hollenbek.....	7,22	404	55	23883
01 0 53 056	Hornbek.....	5,89	168	28	21514
01 0 53 057	Horst.....	11,93	247	20	23883
01 0 53 058	Juliusburg.....	6,04	209	34	21483
01 0 53 059	Kankelau.....	4,21	196	46	21514
01 0 53 060	Kasseburg.....	7,89	546	69	22929
01 0 53 061	Kastorf.....	6,90	789	114	23847
01 0 53 062	Kittlitz.....	17,73	288	16	23911
01 0 53 064	Klein Pampau.....	4,17	644	154	21514
01 0 53 066	Klein Zecher.....	9,11	213	23	23883
01 0 53 067	Klempau.....	10,23	559	54	23628
01 0 53 068	Klinkrade.....	7,40	490	66	23898
01 0 53 069	Koberg.....	11,98	545	45	23881
01 0 53 070	Köthel.....	1,52	216	142	22929
01 0 53 071	Kollow.....	8,21	584	71	21527
01 0 53 072	Kröppelshagen-Fahrendorf.....	8,37	963	115	21529
01 0 53 073	Krüzen.....	8,25	276	33	21483
01 0 53 074	Krukow.....	7,94	173	21	21483
01 0 53 075	Krummesse.....	3,41	1 436	421	23628
01 0 53 076	Kuddewörde.....	7,34	1 223	166	22958
01 0 53 077	Kühsen.....	7,28	406	55	23898
01 0 53 078	Kulpin.....	6,07	207	34	23911
01 0 53 079	Labenz.....	5,75	571	99	23898
01 0 53 080	Langenlehsten.....	23,37	115	4	21514
01 0 53 081	Lankau.....	19,12	457	23	23881
01 0 53 082	Lanze.....	9,05	270	29	21483
01 0 53 083	Lauenburg/ Elbe, Stadt.....	9,54	11 523	1 207	21481
01 0 53 084	Lehmrade.....	11,40	382	33	23883
01 0 53 085	Linau.....	9,66	1 042	107	22959
01 0 53 086	Lüchow.....	4,61	193	41	23898
01 0 53 087	Lütau.....	11,24	588	52	21483
01 0 53 088	Mechow.....	4,43	92	20	23909
01 0 53 089	Möhnsen.....	7,48	460	61	21493
01 0 53 090	Mölln, Stadt.....	25,05	17 795	710	23879
01 0 53 091	Mühlenrade.....	3,74	170	45	21493
01 0 53 092	Müssen.....	11,46	875	76	21516
01 0 53 093	Mustin.....	11,88	641	53	23911
01 0 53 094	Niendorf bei Berkenthin.....	3,99	137	34	23919
01 0 53 095	Niendorf/ Stecknitz.....	8,41	510	60	23881
01 0 53 096	Nusse.....	6,22	880	141	23896
01 0 53 097	Panten.....	13,83	609	44	23896
01 0 53 098	Pogeez.....	4,51	397	88	23911
01 0 53 099	Poggensee.....	5,44	325	59	23896
01 0 53 100	Ratzeburg, Stadt.....	30,29	12 458	411	23909
01 0 53 101	Ritzerau.....	11,11	260	23	23896
01 0 53 102	Römnitz.....	5,15	61	11	23909
01 0 53 103	Rondeshagen.....	9,51	739	77	23919
01 0 53 104	Roseburg.....	16,23	440	27	21514
01 0 53 105	Sachsenwald (Forstgutsbez.), gemfr. Geb. 2)	58,49	-	-	21521
01 0 53 106	Sahms.....	5,95	278	46	21493
01 0 53 107	Salem.....	25,11	530	21	23911
01 0 53 108	Sandesneben.....	6,13	1 089	177	23898
01 0 53 109	Schiphorst.....	8,15	426	52	23847
01 0 53 110	Schmilau.....	11,55	588	50	23911
01 0 53 111	Schnakenbek.....	13,02	836	64	21481
01 0 53 112	Schönberg.....	14,78	1 039	70	22929
01 0 53 113	Schretstaken.....	8,47	485	57	21493

- 1) \* Bedeutet, daß die Gemeinde mehrere Postleitzahlen hat;  
die hier genannte Zahl ist diejenige des Verwaltungssitzes der Gemeinde.
- 2) Die bewohnten Teile gehören als Exklaven zur Gemeinde Aumühle.

3 Gemeinden in systematischer Ordnung mit Schlüsselnummer, Fläche, Bevölkerung, Bevölkerungsdichte und Postleitzahl am 31.12.1993

Schlüssel- nummer	Land, Reg.-Bezirk, Kreis, Gemeinde	Fläche km 2	Bevölkerung	Ein- wohner je km2	Post- leit- zahl 1)
01 0 53 114	Schürensöhlen.....	2,75	171	62	23847
01 0 53 115	Schulendorf.....	11,39	393	34	21516
01 0 53 116	Schwarzenbek, Stadt.....	11,56	11 681	1 010	21493
01 0 53 117	Seedorf.....	27,89	506	18	23883
01 0 53 118	Siebenbäumen.....	8,82	534	60	23847
01 0 53 119	Siebeneichen.....	4,68	265	56	21514
01 0 53 120	Sierksrade.....	4,00	334	83	23847
01 0 53 121	Sirksfelde.....	8,63	267	30	23898
01 0 53 122	Steinhorst.....	16,37	485	29	23847
01 0 53 123	Sterley.....	21,39	830	38	23883
01 0 53 124	Stubben.....	5,24	356	67	23847
01 0 53 125	Talkau.....	4,88	463	94	21493
01 0 53 126	Tramm.....	6,75	292	43	21516
01 0 53 127	Walksfelde.....	3,51	146	41	23896
01 0 53 128	Wangelau.....	6,52	224	34	21483
01 0 53 129	Wentorf bei Hamburg.....	6,87	8 878	1 292	21465
01 0 53 130	Wentorf (Amt Sandesneben).....	4,99	518	103	23898
01 0 53 131	Wiershop.....	5,15	155	30	21502
01 0 53 132	Witzeze.....	10,46	806	77	21514
01 0 53 133	Wohltorf.....	5,97	2 357	394	21521
01 0 53 134	Woltersdorf.....	7,90	253	32	21516
01 0 53 135	Worth.....	6,07	186	30	21502
01 0 53 136	Ziethen.....	11,18	833	74	23911
	zusammen ...	1 263,08	166 346	132	X
01 0 54	Nordfriesland				
	Sitz: Husum, Stadt				
01 0 54 001	Achtrup.....	29,83	1 352	45	25917
01 0 54 002	Ahrenshöft.....	8,65	428	49	25853
01 0 54 003	Ahrenviöl.....	10,11	484	47	25885
01 0 54 004	Ahrenviölfeld.....	7,29	244	33	25885
01 0 54 005	Alkersum.....	9,07	385	42	25938
01 0 54 006	Almdorf.....	5,70	437	76	25821
01 0 54 007	Arléwatt.....	5,68	300	52	25860
01 0 54 008	Augustenkoog.....	8,40	45	5	25881
01 0 54 009	Aventoft.....	14,47	551	38	25927
01 0 54 010	Bargum.....	17,29	611	35	25842
01 0 54 011	Behrendorf.....	15,29	482	31	25850
01 0 54 012	Bohmstedt.....	13,38	695	51	25853
01 0 54 013	Bondelum.....	9,18	177	19	25850
01 0 54 014	Bordelum.....	34,71	1 804	51	25821
01 0 54 015	Borgsum.....	5,51	291	52	25938
01 0 54 016	Bosbüll.....	6,33	187	29	25899
01 0 54 017	Braderup.....	13,35	655	49	25923
01 0 54 018	Bramstedtlund.....	13,85	236	17	25926
01 0 54 019	Bredstedt, Stadt.....	9,92	4 807	484	25821
01 0 54 020	Brekum.....	10,06	1 795	178	25821
01 0 54 022	Dagebüll.....	36,04	1 033	28	25899
01 0 54 023	Drage.....	16,42	511	31	25878
01 0 54 024	Dreisdorf.....	17,70	1 061	59	25853
01 0 54 025	Dunsum.....	2,72	83	30	25938
01 0 54 026	Elisabeth-Sophien-Koog.....	5,19	52	10	25845
01 0 54 027	Ellhöft.....	7,82	138	17	25923
01 0 54 032	Fresendelf.....	2,60	97	37	25876
01 0 54 033	Friedrichstadt, Stadt.....	3,99	2 604	652	25840
01 0 54 034	Friedrich-Wilhelm-Lübke-Koog.....	13,49	215	15	25924
01 0 54 035	Garding, Kirchspiel.....	14,86	251	16	25836
01 0 54 036	Garding, Stadt.....	3,07	2 590	843	25836
01 0 54 037	Goldebek.....	10,18	280	27	25862
01 0 54 038	Goldelund.....	12,02	355	29	25862
01 0 54 039	Gröde.....	2,78	15	5	25869
01 0 54 040	Grothusenkoog.....	3,27	17	5	25836

1) \* Bedeutet, daß die Gemeinde mehrere Postleitzahlen hat;  
die hier genannte Zahl ist diejenige des Verwaltungssitzes der Gemeinde.

3 Gemeinden in systematischer Ordnung mit Schlüsselnummer, Fläche, Bevölkerung,  
Bevölkerungsdichte und Postleitzahl am 31.12.1993

Schlüssel- nummer	Land, Reg.-Bezirk, Kreis, Gemeinde	Fläche km 2	Bevölkerung	Ein- wohner je km2	Post- leit- zahl 1)
01 0 54 041	Haselund.....	12,79	752	58	25855
01 0 54 042	Hattstedt.....	7,00	1 978	282	25856
01 0 54 043	Hattstedtermarsch.....	22,86	340	14	25856
01 0 54 045	Högel.....	16,28	369	22	25858
01 0 54 046	Hörnum (Sylt).....	7,13	1 029	144	25997
01 0 54 048	Holm.....	4,00	91	22	25923
01 0 54 050	Hooge.....	5,92	116	19	25859
01 0 54 052	Horstedt.....	11,69	594	50	25860
01 0 54 054	Hude.....	3,55	209	58	25876
01 0 54 055	Humptrup.....	16,99	638	37	25923
01 0 54 056	Husum, Stadt.....	17,58	21 283	1 210	25813
01 0 54 057	Immenstedt.....	14,61	552	37	25885
01 0 54 059	Joldelund.....	19,12	635	33	25862
01 0 54 061	Kampen (Sylt).....	8,69	652	75	25999
01 0 54 062	Karlum.....	14,53	225	15	25926
01 0 54 063	Katharinenheerd.....	8,40	176	20	25836
01 0 54 065	Klanxbüll.....	10,63	759	71	25924
01 0 54 068	Klirxbüll.....	17,44	864	49	25899
01 0 54 070	Koldenbüttel.....	25,82	716	27	25840
01 0 54 071	Kolkerheide.....	2,10	71	33	25862
01 0 54 072	Kotzenbüll.....	7,76	242	31	25832
01 0 54 073	Ladelund.....	24,09	1 255	52	25926
01 0 54 074	Langeneß.....	11,57	126	10	25863
01 0 54 075	Langenhorn.....	47,40	2 737	57	25842
01 0 54 076	Leck.....	29,76	7 182	241	25917
01 0 54 077	Lexgaard.....	5,24	60	11	25923
01 0 54 078	List.....	19,21	2 856	148	25992
01 0 54 079	Löwenstedt.....	19,62	650	33	25864
01 0 54 080	Lütjenholm.....	10,71	276	25	25842
01 0 54 083	Midlum.....	8,50	327	38	25938
01 0 54 084	Mildstedt.....	8,71	2 664	305	25866
01 0 54 085	Nebel.....	11,96	1 025	85	25946
01 0 54 086	Neukirchen.....	31,58	1 250	39	25927
01 0 54 087	Nieblum.....	7,86	699	88	25938
01 0 54 088	Niebüll, Stadt.....	30,60	7 213	235	25899
01 0 54 089	Norddorf.....	5,90	612	103	25946
01 0 54 090	Norderfriedrichskoog.....	5,31	43	8	25870
01 0 54 091	Nordstrand.....	45,25	2 400	53	25845
01 0 54 092	Norstedt.....	13,47	407	30	25884
01 0 54 093	Ockholm.....	18,06	378	20	25842
01 0 54 094	Oevenum.....	10,88	453	41	25938
01 0 54 095	Oldenswort.....	45,83	1 228	26	25870
01 0 54 096	Oldersbek.....	10,82	522	48	25873
01 0 54 097	Olderup.....	9,95	374	37	25860
01 0 54 098	Oldsum.....	13,30	501	37	25938
01 0 54 099	Ostenfeld (Husum).....	27,67	1 224	44	25872
01 0 54 100	Osterhever.....	10,03	228	22	25836
01 0 54 101	Oster-Ohrstedt.....	11,29	554	49	25885
01 0 54 103	Pellworm.....	37,40	1 151	30	25849
01 0 54 104	Poppenbüll.....	15,50	233	15	25836
01 0 54 105	Ramstedt.....	5,42	359	66	25876
01 0 54 106	Rantrum.....	13,72	1 296	94	25873
01 0 54 107	Rantum (Sylt).....	9,38	511	54	25980
01 0 54 108	Reußenköge.....	36,55	356	9	25821
01 0 54 109	Risum-Lindholm.....	36,06	3 162	87	25920
01 0 54 110	Rodénäs.....	19,84	438	22	25924
01 0 54 113	Sankt Peter-Ording.....	28,25	4 072	144	25826
01 0 54 115	Schobüll.....	7,61	1 675	220	25875
01 0 54 116	Schwabstedt.....	19,65	1 227	62	25876
01 0 54 118	Schwesing.....	15,63	736	47	25813
01 0 54 119	Seeth.....	13,61	675	49	25878
01 0 54 120	Simonsberg.....	17,09	759	44	25813
01 0 54 121	Sönnebüll.....	4,12	183	44	25821

1) \* Bedeutet, daß die Gemeinde mehrere Postleitzahlen hat;  
die hier genannte Zahl ist diejenige des Verwaltungssitzes der Gemeinde.



3 Gemeinden in systematischer Ordnung mit Schlüsselnummer, Fläche, Bevölkerung,  
Bevölkerungsdichte und Postleitzahl am 31.12.1993

Schlüssel- nummer	Land, Reg.-Bezirk, Kreis, Gemeinde	Fläche km 2	Bevölkerung	Ein- wohner je km2	Post- leit- zahl 1)
01 0 54 123	Sollwitt.....	10,95	316	28	25884
01 0 54 124	Sprakebüll.....	11,37	223	19	25917
01 0 54 125	Stadum.....	19,85	955	48	25917
01 0 54 126	Stedesand.....	15,18	748	49	25920
01 0 54 128	Struckum.....	8,92	825	92	25821
01 0 54 129	Süderende.....	2,59	173	66	25938
01 0 54 130	Süderhöft.....	2,60	20	7	25876
01 0 54 131	Süderlügum.....	26,59	1 904	71	25923
01 0 54 132	Südermarsch.....	30,66	136	4	25813
01 0 54 133	Sylt-Ost.....	37,97	5 543	145	25980
01 0 54 134	Tating.....	29,53	1 021	34	25881
01 0 54 135	Tetenbüll.....	36,48	658	18	25882
01 0 54 136	Tinningstedt.....	8,91	206	23	25917
01 0 54 138	Tönning, Stadt.....	43,13	4 902	113	25832
01 0 54 140	Tümlauer Koog.....	6,20	116	18	25881
01 0 54 141	Uelvesbüll.....	10,23	278	27	25889
01 0 54 142	Uphusum.....	7,06	373	52	25923
01 0 54 143	Utersum.....	5,29	452	85	25938
01 0 54 144	Viöl.....	18,95	1 293	68	25884
01 0 54 145	Vollerwiek.....	4,63	208	44	25836
01 0 54 146	Vollstedt.....	6,18	123	19	25821
01 0 54 148	Welt.....	8,18	193	23	25836
01 0 54 149	Wenningstedt (Sylt).....	6,36	1 558	244	25996
01 0 54 150	Westerhever.....	12,93	134	10	25881
01 0 54 151	Westerland, Stadt.....	10,45	9 493	908	25980
01 0 54 152	Wester-Ohrstedt.....	18,54	942	50	25885
01 0 54 154	Westre.....	19,13	390	20	25926
01 0 54 156	Winnert.....	18,87	672	35	25887
01 0 54 157	Wisch.....	3,05	99	32	25876
01 0 54 158	Witsum.....	1,59	57	35	25938
01 0 54 159	Wittbek.....	19,91	716	35	25872
01 0 54 160	Wittbün.....	2,59	713	275	25946
01 0 54 161	Witzwort.....	28,14	905	32	25889
01 0 54 162	Wobbenbüll.....	1,69	429	253	25856
01 0 54 163	Wrixum.....	7,55	531	70	25938
01 0 54 164	Wyk auf Föhr, Stadt.....	8,00	4 673	584	25938
01 0 54 165	Galmsbüll.....	49,05	639	13	25899
01 0 54 166	Emmelsbüll-Horsbüll.....	35,73	1 091	30	25924
01 0 54 167	Enge-Sande.....	24,82	1 050	42	25917
	zusammen ...	2 049,36	156 394	76	X
01 0 55	Ostholstein Sitz: Eutin, Stadt				
01 0 55 001	Ahrensböök.....	95,38	7 493	78	23623
01 0 55 002	Altenkrempe.....	36,64	1 061	28	23730
01 0 55 004	Bad Schwartau, Stadt.....	18,40	20 167	1 096	23611
01 0 55 005	Bannedorf auf Fehmarn.....	60,29	2 297	38	23769
01 0 55 006	Beschendorf.....	8,54	488	57	23738
01 0 55 007	Bosau.....	64,25	3 166	49	23715
01 0 55 008	Burg auf Fehmarn, Stadt.....	14,48	5 831	402	23769
01 0 55 010	Dahme.....	9,08	1 205	132	23747
01 0 55 011	Damlos.....	9,35	518	55	23738
01 0 55 012	Eutin, Stadt.....	41,39	17 133	413	23701
01 0 55 014	Göhl.....	21,19	931	43	23758
01 0 55 015	Gremersdorf.....	45,79	1 432	31	23758
01 0 55 016	Grömitz.....	51,00	7 309	143	23743
01 0 55 017	Großenbrode.....	21,05	1 943	92	23775
01 0 55 018	Grube.....	20,20	1 009	49	23749
01 0 55 020	Harmsdorf.....	17,82	723	40	23738
01 0 55 021	Heiligenhafen, Stadt.....	18,21	9 134	501	23774
01 0 55 022	Heringsdorf.....	29,42	1 053	35	23777
01 0 55 023	Kabelhorst.....	5,74	421	73	23738

1) \* Bedeutet, daß die Gemeinde mehrere Postleitzahlen hat;  
die hier genannte Zahl ist diejenige des Verwaltungssitzes der Gemeinde.

3 Gemeinden in systematischer Ordnung mit Schlüsselnummer, Fläche, Bevölkerung,  
Bevölkerungsdichte und Postleitzahl am 31.12.1993

Schlüssel- nummer	Land, Reg.-Bezirk, Kreis, Gemeinde	Fläche km 2	Bevölkerung	Ein- wohner je km2	Post- leitzahl 1)
01 0 55 024	Kasseedorf.....	33,77	1 342	39	23717
01 0 55 025	Kellenhusen (Ostsee).....	8,23	1 052	127	23746
01 0 55 026	Landkirchen auf Fehmarn.....	52,14	2 172	41	23769
01 0 55 027	Lensahn.....	27,70	4 412	159	23738
01 0 55 028	Malente.....	69,06	10 379	150	23714
01 0 55 029	Manhagen.....	9,63	378	39	23738
01 0 55 031	Neukirchen.....	28,50	1 068	37	23779
01 0 55 032	Neustadt in Holstein, Stadt.....	19,74	15 635	792	23730
01 0 55 033	Oldenburg in Holstein, Stadt.....	39,65	9 933	250	23758
01 0 55 035	Ratekau.....	59,60	14 599	244	23626
01 0 55 036	Riepsdorf.....	25,81	975	37	23738
01 0 55 037	Schashagen.....	41,46	2 197	52	23730
01 0 55 038	Schönwalde am Bungsberg.....	39,06	2 351	60	23744
01 0 55 039	Sierksdorf.....	19,50	1 461	74	23730
01 0 55 040	Stockelsdorf.....	56,69	15 798	278	23617
01 0 55 041	Süsel.....	75,30	4 608	61	23701
01 0 55 042	Timmendorfer Strand.....	20,09	8 920	444	23669
01 0 55 043	Wangels.....	67,12	2 234	33	23758
01 0 55 044	Scharbeutz.....	51,76	10 686	206	23683 *
01 0 55 045	Westfehmarn.....	58,54	1 807	30	23769
	zusammen ...	1 391,57	195 321	140	X
01 0 56	Pinneberg Sitz: Pinneberg, Stadt				
01 0 56 001	Appen.....	20,29	4 851	239	25482
01 0 56 002	Barmstedt, Stadt.....	17,16	9 251	539	25355
01 0 56 003	Bevern.....	8,04	457	56	25355
01 0 56 004	Bilsen.....	6,20	669	107	25485
01 0 56 005	Bönningstedt.....	12,05	3 461	287	25474
01 0 56 006	Bokel.....	16,02	472	29	25364
01 0 56 008	Bokholt-Hanredder.....	8,56	1 268	148	25335
01 0 56 009	Borstel-Hohenraden.....	14,88	1 766	118	25494
01 0 56 010	Brande-Hörnerkirchen.....	13,14	1 108	84	25364
01 0 56 011	Bullenkuhlen.....	3,94	293	74	25355
01 0 56 013	Ellerbek.....	9,11	4 190	459	25474
01 0 56 014	Ellerhoop.....	10,80	1 173	108	25373
01 0 56 015	Elmshorn, Stadt.....	19,64	45 800	2 331	25335 *
01 0 56 016	Groß Nordende.....	5,64	458	81	25436
01 0 56 017	Groß Offenseth-Aspern.....	10,56	308	29	25355
01 0 56 018	Halstenbek.....	12,58	15 701	1 248	25469
01 0 56 019	Haselau.....	18,99	1 002	52	25489
01 0 56 020	Haseldorf.....	18,08	1 513	83	25489
01 0 56 021	Hasloh.....	11,07	3 125	282	25474
01 0 56 022	Heede.....	15,48	618	39	25355
01 0 56 023	Heidgraben.....	5,37	1 940	361	25436
01 0 56 024	Heist.....	9,96	2 220	222	25492
01 0 56 025	Helgoland.....	4,21	1 731	411	27498
01 0 56 026	Hemdingen.....	16,42	1 425	86	25485
01 0 56 027	Hetlingen.....	23,96	1 122	46	25491
01 0 56 028	Holm.....	16,05	2 598	161	25488
01 0 56 029	Klein Nordende.....	10,95	2 633	240	25336
01 0 56 030	Klein Offenseth-Sparrieshoop.....	16,92	2 133	126	25365
01 0 56 031	Kölln-Reisiek.....	6,80	2 291	336	25337
01 0 56 032	Kummerfeld.....	6,50	1 778	273	25495
01 0 56 033	Seester.....	11,91	901	75	25370
01 0 56 034	Langeln.....	10,28	512	49	25485
01 0 56 035	Lutzhorn.....	21,71	641	29	25355
01 0 56 036	Moorrege.....	10,77	3 727	346	25436
01 0 56 037	Neuendeich.....	8,54	446	52	25436
01 0 56 038	Osterhorn.....	6,38	332	52	25364
01 0 56 039	Pinneberg, Stadt.....	21,54	38 518	1 788	25421
01 0 56 040	Prisdorf.....	5,23	1 864	356	25497

1) \* Bedeutet, daß die Gemeinde mehrere Postleitzahlen hat;  
die hier genannte Zahl ist diejenige des Verwaltungssitzes der Gemeinde.

3 Gemeinden in systematischer Ordnung mit Schlüsselnummer, Fläche, Bevölkerung, Bevölkerungsdichte und Postleitzahl am 31.12.1993

Schlüssel- nummer	Land, Reg.-Bezirk, Kreis, Gemeinde	Fläche km 2	Bevölkerung	Ein- wohner je km2	Post- leit- zahl 1)
01 0 56 041	Quickborn, Stadt.....	43,21	19 080	441	25451
01 0 56 042	Raa-Besenbek.....	12,98	521	40	25335
01 0 56 043	Rellingen.....	13,19	13 707	1 039	25462
01 0 56 044	Schenefeld, Stadt.....	9,99	15 661	1 567	22869
01 0 56 045	Seestermühe.....	23,35	828	35	25371
01 0 56 046	Seeth-Ekholz.....	8,11	651	80	25337
01 0 56 047	Tangstedt.....	12,52	1 799	143	25499
01 0 56 048	Tornesch.....	20,96	11 763	561	25436
01 0 56 049	Uetersen, Stadt.....	11,07	18 161	1 640	25436
01 0 56 050	Wedel (Holstein), Stadt.....	33,82	31 414	928	22880
01 0 56 051	Westerhorn.....	9,36	1 032	110	25364
	zusammen ...	664,29	278 913	420	X
01 0 57	Plön				
	Sitz: Plön, Stadt				
01 0 57 001	Ascheberg (Holstein).....	20,95	2 476	118	24326
01 0 57 002	Barmissen.....	5,15	184	35	24245
01 0 57 003	Barsbek.....	8,73	612	70	24217
01 0 57 004	Behrendorf (Ostsee).....	20,83	576	27	24321
01 0 57 005	Belau.....	14,88	362	24	24601
01 0 57 006	Bendfeld.....	4,41	194	43	24217
01 0 57 007	Blekendorf.....	38,32	1 699	44	24327
01 0 57 008	Bönebüttel.....	20,40	1 639	80	24620
01 0 57 009	Bösdorf.....	21,08	1 519	72	24306
01 0 57 010	Boksee.....	5,52	443	80	24220
01 0 57 011	Bothkamp.....	13,80	261	18	24250
01 0 57 012	Brodersdorf.....	3,63	275	75	24235
01 0 57 013	Dannau.....	9,12	484	53	24329
01 0 57 015	Dersau.....	7,49	797	106	24326
01 0 57 016	Dobersdorf.....	21,91	1 108	50	24232
01 0 57 017	Dörnick.....	4,30	275	63	24326
01 0 57 018	Fahren.....	3,60	131	36	24253
01 0 57 020	Fiefbergen.....	5,80	407	70	24217
01 0 57 021	Giekau.....	32,80	1 023	31	24321
01 0 57 022	Grebin.....	24,14	1 008	41	24329
01 0 57 023	Großbarkau.....	2,93	181	61	24245
01 0 57 024	Großharrie.....	13,16	449	34	24625
01 0 57 025	Heikendorf.....	14,76	7 716	522	24226
01 0 57 026	Helmstorf.....	12,73	295	23	24321
01 0 57 027	Högsdorf.....	10,92	367	33	24327
01 0 57 028	Höndorf.....	5,63	299	53	24217
01 0 57 029	Hohenfelde.....	10,54	800	75	24257
01 0 57 030	Hohwacht (Ostsee).....	8,75	862	98	24321
01 0 57 031	Honigsee.....	11,27	383	33	24211
01 0 57 032	Kalübbe.....	11,80	488	41	24326
01 0 57 033	Kirchbarkau.....	2,16	673	311	24245
01 0 57 034	Kirchnüchel.....	10,09	212	21	23714
01 0 57 035	Klamp.....	9,72	642	66	24321
01 0 57 036	Klausdorf.....	6,52	5 469	838	24147
01 0 57 037	Klein Barkau.....	4,19	220	52	24245
01 0 57 038	Kletkamp.....	11,52	149	12	24327
01 0 57 039	Köhn.....	13,16	705	53	24257
01 0 57 040	Krokau.....	4,43	319	72	24217
01 0 57 041	Krummbek.....	5,48	297	54	24217
01 0 57 042	Kühren.....	16,81	594	35	24211
01 0 57 043	Laboe.....	5,05	4 892	968	24235
01 0 57 044	Lammershagen.....	26,04	284	10	24238
01 0 57 045	Lebrade.....	18,59	574	30	24306
01 0 57 046	Lehmkuhlen.....	31,25	1 290	41	24211
01 0 57 047	Löptin.....	9,08	257	28	24250
01 0 57 048	Lütjenburg, Stadt.....	6,15	5 664	920	24321
01 0 57 049	Lutterbek.....	3,23	302	93	24235

1) \* Bedeutet, daß die Gemeinde mehrere Postleitzahlen hat;  
die hier genannte Zahl ist diejenige des Verwaltungssitzes der Gemeinde.

3 Gemeinden in systematischer Ordnung mit Schlüsselnummer, Fläche, Bevölkerung, Bevölkerungsdichte und Postleitzahl am 31.12.1993

Schlüssel- nummer	Land, Reg.-Bezirk, Kreis, Gemeinde	Fläche km 2	Bevölkerung	Ein- wohner je km2	Post- leit- zahl 1)
01 0 57 050	Martensrade.....	19,53	713	36	24238
01 0 57 051	Mönkeberg.....	2,70	3 327	1 232	24248
01 0 57 052	Mucheln.....	14,28	532	37	24238
01 0 57 053	Nehmten.....	22,04	249	11	24326
01 0 57 054	Nettelsee.....	6,47	338	52	24250
01 0 57 055	Panker.....	22,70	1 313	57	24321
01 0 57 056	Passade.....	4,32	236	54	24253
01 0 57 057	Plön, Stadt.....	35,94	12 519	348	24306
01 0 57 058	Pohnsdorf.....	24,62	414	16	24211
01 0 57 059	Postfeld.....	8,33	395	47	24211
01 0 57 060	Prasdorf.....	4,77	378	79	24253
01 0 57 062	Preetz, Stadt.....	14,40	15 266	1 060	24211
01 0 57 063	Probsteierhagen.....	14,95	1 755	117	24253
01 0 57 064	Raisdorf.....	11,29	7 083	627	24223
01 0 57 065	Rantzau.....	16,91	306	18	24321
01 0 57 066	Rastorf.....	20,02	824	41	24211
01 0 57 067	Rathjensdorf.....	12,58	506	40	24306
01 0 57 068	Rendswühren.....	19,59	693	35	24619
01 0 57 069	Ruhwinkel.....	13,13	912	69	24601
01 0 57 070	Schellhorn.....	10,54	1 519	144	24211
01 0 57 071	Schillisdorf.....	26,48	787	29	24637
01 0 57 072	Schlesen.....	7,99	433	54	24256
01 0 57 073	Schönberg (Holstein).....	11,64	7 034	604	24217
01 0 57 074	Schönkirchen.....	16,02	5 976	373	24232
01 0 57 076	Schwartbuck.....	13,10	669	51	24257
01 0 57 077	Selent.....	4,26	1 224	287	24238
01 0 57 078	Stakendorf.....	7,96	421	52	24217
01 0 57 079	Stein.....	3,83	702	183	24235
01 0 57 080	Stolpe.....	23,21	1 130	48	24601
01 0 57 081	Stoltenberg.....	7,78	325	41	24256
01 0 57 082	Tröndel.....	7,58	358	47	24321
01 0 57 083	Tasdorf.....	5,12	376	73	24536
01 0 57 084	Wahlstorf.....	14,83	462	31	24211
01 0 57 085	Wankendorf.....	13,34	2 403	180	24601
01 0 57 086	Warnau.....	3,98	313	78	24250
01 0 57 087	Wendtorf.....	4,96	978	197	24235
01 0 57 088	Wisch.....	9,20	566	61	24217
01 0 57 089	Wittmoldt.....	5,71	194	33	24306
01 0 57 090	Fargau-Pratjau.....	23,53	660	28	24256
	zusammen ...	1 082,45	124 145	115	X
01 0 58	Rendsburg-Eckernförde Sitz: Rendsburg, Stadt				
01 0 58 001	Achterwehr.....	15,68	821	52	24239
01 0 58 002	Ahlefeld.....	4,18	158	37	24811
01 0 58 003	Alt Duvenstedt.....	21,15	1 529	72	24791
01 0 58 004	Altenhof.....	12,09	273	22	24340
01 0 58 005	Altenholz.....	19,51	9 337	478	24161
01 0 58 007	Arpsdorf.....	12,10	220	18	24634
01 0 58 008	Ascheffel.....	10,39	815	78	24358
01 0 58 009	Aukrug.....	49,89	3 303	66	24613
01 0 58 010	Bargstall.....	4,63	131	28	24806
01 0 58 011	Bargstedt.....	25,32	709	28	24793
01 0 58 012	Barkelsby.....	17,85	1 486	83	24360
01 0 58 013	Beldorf.....	12,00	339	28	25557
01 0 58 014	Bendorf.....	20,58	459	22	25557
01 0 58 015	Beringstedt.....	14,26	751	52	25575
01 0 58 016	Bissee.....	9,27	189	20	24582
01 0 58 017	Bistensee.....	5,87	243	41	24358
01 0 58 018	Blumenthal.....	7,80	631	80	24241
01 0 58 019	Bönnhusen.....	5,29	333	62	24220
01 0 58 021	Bokel.....	15,27	636	41	24802

1) \* Bedeutet, daß die Gemeinde mehrere Postleitzahlen hat;  
die hier genannte Zahl ist diejenige des Verwaltungssitzes der Gemeinde.

3 Gemeinden in systematischer Ordnung mit Schlüsselnummer, Fläche, Bevölkerung,  
Bevölkerungsdichte und Postleitzahl am 31.12.1993

Schlüssel- nummer	Land, Reg.-Bezirk, Kreis, Gemeinde	Fläche km 2	Bevölkerung	Ein- wohner je km2	Post- leitz- zahl 1)
01 0 58 022	Bordesholm.....	10,16	6 848	674	24582
01 0 58 023	Borgdorf-Seedorf.....	6,66	310	46	24589
01 0 58 024	Borgstedt.....	9,40	1 166	124	24794
01 0 58 025	Bornholt.....	10,97	188	17	25557
01 0 58 026	Bovenau.....	26,20	871	33	24796
01 0 58 027	Brammer.....	13,66	333	24	24793
01 0 58 028	Bredenbek.....	12,43	934	75	24796
01 0 58 029	Breiholz.....	18,49	1 336	72	24797
01 0 58 030	Brekendorf.....	20,48	901	43	24811
01 0 58 031	Brinjahe.....	4,62	154	33	24816
01 0 58 032	Brodersby.....	9,82	691	70	24398
01 0 58 033	Brügge.....	7,86	871	110	24582
01 0 58 034	Büdelisdorf.....	6,23	10 416	1 671	24782
01 0 58 035	Bünsdorf.....	13,24	512	38	24794
01 0 58 036	Christiansholm.....	8,39	253	30	24799
01 0 58 037	Dänischenhagen.....	15,71	2 951	187	24229
01 0 58 038	Dätgen.....	10,61	458	43	24589
01 0 58 039	Damendorf.....	7,48	374	50	24361
01 0 58 040	Damp.....	13,81	1 645	119	24351
01 0 58 042	Dörphof.....	15,02	709	47	24398
01 0 58 043	Eckernförde, Stadt.....	17,97	22 778	1 267	24340
01 0 58 044	Ehndorf.....	14,72	430	29	24647
01 0 58 045	Eisendorf.....	5,49	215	39	24589
01 0 58 046	Ellerdorf.....	10,20	422	41	24589
01 0 58 047	Elsdorf-Westermühlen.....	27,50	1 379	50	24800
01 0 58 048	Embühren.....	7,45	213	28	24819
01 0 58 049	Emkendorf.....	38,93	1 349	34	24802
01 0 58 050	Felde.....	13,87	1 797	129	24242
01 0 58 051	Felm.....	15,33	997	65	24244
01 0 58 052	Fleckeby.....	12,31	1 462	118	24357
01 0 58 053	Flintbek.....	17,56	6 763	385	24220
01 0 58 054	Fockbek.....	26,63	5 752	215	24787
01 0 58 055	Friedrichsgraben.....	5,38	43	7	24799
01 0 58 056	Friedrichsholm.....	7,13	392	54	24799
01 0 58 057	Gammelby.....	8,30	433	52	24340
01 0 58 058	Gettorf.....	9,19	5 463	594	24214
01 0 58 059	Gnutz.....	22,95	998	43	24622
01 0 58 061	Gokels.....	10,64	551	51	25557
01 0 58 062	Grauel.....	6,08	215	35	24594
01 0 58 063	Grevenkrug.....	4,16	254	61	24241
01 0 58 064	Groß Buchwald.....	8,94	341	38	24582
01 0 58 065	Groß Vollstedt.....	9,04	723	79	24802
01 0 58 066	Groß Wittensee.....	23,61	1 019	43	24361
01 0 58 067	Güby.....	11,89	923	77	24357
01 0 58 068	Haale.....	13,03	488	37	24819
01 0 58 069	Haby.....	5,79	466	80	24361
01 0 58 070	Hamdorf.....	30,61	1 200	39	24805
01 0 58 071	Hamweddel.....	9,66	415	42	24816
01 0 58 072	Hanerau-Hademarschen.....	14,60	3 090	211	25557
01 0 58 073	Haßmoor.....	10,28	272	26	24790
01 0 58 074	Heinkenborstel.....	7,54	175	23	24594
01 0 58 075	Hörsten.....	8,82	99	11	24797
01 0 58 076	Hoffeld.....	6,62	148	22	24582
01 0 58 077	Hohenwestedt.....	17,83	4 574	256	24594
01 0 58 078	Hohn.....	31,94	1 985	62	24806
01 0 58 080	Holtsee.....	21,71	1 189	54	24363
01 0 58 081	Holzbunge.....	5,19	329	63	24361
01 0 58 082	Holzdorf.....	17,35	905	52	24364
01 0 58 083	Hütten.....	6,91	188	27	24358
01 0 58 084	Hummelfeld.....	7,98	260	32	24357
01 0 58 085	Jahrsdorf.....	8,77	236	26	24594
01 0 58 086	Jevenstedt.....	45,38	2 792	61	24808
01 0 58 087	Karby.....	2,06	603	292	24398

1) \* Bedeutet, daß die Gemeinde mehrere Postleitzahlen hat;  
die hier genannte Zahl ist diejenige des Verwaltungssitzes der Gemeinde.

3 Gemeinden in systematischer Ordnung mit Schlüsselnummer, Fläche, Bevölkerung, Bevölkerungsdichte und Postleitzahl am 31.12.1993

Schlüssel- nummer	Land, Reg.-Bezirk, Kreis, Gemeinde	Fläche km 2	Bevölkerung	Ein- wohner je km2	Post- leit- zahl 1)
01 0 58 088	Klein Wittensee.....	4,31	203	47	24361
01 0 58 089	Königshügel.....	6,26	142	22	24799
01 0 58 090	Kosel.....	30,00	1 262	42	24354
01 0 58 091	Krogaspe.....	11,82	396	33	24644
01 0 58 092	Kronshagen.....	5,35	12 458	2 328	24119
01 0 58 093	Krummisch.....	13,91	600	43	24796
01 0 58 094	Langwedel.....	24,22	1 172	48	24631
01 0 58 096	Lindau.....	25,18	1 222	48	24214
01 0 58 097	Lohe-Föhrden.....	16,03	703	43	24806
01 0 58 098	Loop.....	8,34	198	23	24644
01 0 58 099	Loose.....	13,12	812	61	24366
01 0 58 100	Lütjenwestedt.....	22,31	590	26	25585
01 0 58 101	Luhnstedt.....	15,34	382	24	24816
01 0 58 102	Goosefeld.....	9,81	655	66	24340
01 0 58 103	Meezen.....	8,60	320	37	24594
01 0 58 104	Melsdorf.....	5,86	1 257	214	24109
01 0 58 105	Mielkendorf.....	7,78	1 214	156	24247
01 0 58 106	Mörel.....	8,69	208	23	24594
01 0 58 107	Molfsee.....	7,17	5 208	726	24113
01 0 58 108	Mühbrook.....	5,30	477	90	24582
01 0 58 109	Negenharrie.....	12,43	330	26	24625
01 0 58 110	Neudorf-Bornstein.....	14,17	939	66	24214
01 0 58 111	Neu Duvenstedt.....	5,72	121	21	24791
01 0 58 112	Neuwittenbek.....	13,12	1 189	90	24214
01 0 58 113	Nienborstel.....	16,40	580	35	24819
01 0 58 115	Nindorf.....	14,04	525	37	24594
01 0 58 116	Noer.....	13,90	801	57	24214
01 0 58 117	Nortorf, Stadt.....	12,74	6 468	507	24589
01 0 58 118	Nübbel.....	14,02	1 364	97	24768
01 0 58 119	Oldenbüttel.....	7,98	250	31	25557
01 0 58 120	Oldenhütten.....	4,33	114	26	24793
01 0 58 121	Osdorf.....	19,87	1 926	96	24251
01 0 58 122	Ostenfeld (Rendsburg).....	7,27	455	62	24790
01 0 58 123	Osterby.....	9,84	918	93	24367
01 0 58 124	Osterrönfeld.....	16,12	3 703	229	24783
01 0 58 125	Osterstedt.....	10,95	598	54	25590
01 0 58 126	Ottendorf.....	3,55	752	211	24107
01 0 58 127	Owschlag.....	39,32	3 017	76	24811
01 0 58 128	Padenstedt.....	14,59	770	52	24634
01 0 58 129	Prinzenmoor.....	5,59	171	30	24805
01 0 58 130	Quarnbek.....	16,17	1 610	99	24107
01 0 58 131	Rade b. Hohenwestedt.....	3,21	70	21	24594
01 0 58 132	Rade b. Rendsburg.....	6,46	260	40	24790
01 0 58 133	Reesdorf.....	3,07	128	41	24241
01 0 58 134	Remmels.....	9,49	413	43	24594
01 0 58 135	Rendsburg, Stadt.....	25,11	31 376	1 249	24768
01 0 58 136	Rickert.....	5,52	871	157	24782
01 0 58 137	Rieseby.....	38,84	2 032	52	24354
01 0 58 138	Rodenbek.....	7,09	475	66	24247
01 0 58 139	Rumohr.....	8,60	701	81	24254
01 0 58 140	Schacht-Audorf.....	6,58	4 205	639	24790
01 0 58 141	Schierensee.....	9,18	425	46	24241
01 0 58 142	Schinkel.....	10,21	937	91	24214
01 0 58 143	Schmalstede.....	4,81	224	46	24241
01 0 58 144	Schönbek.....	6,11	174	28	24582
01 0 58 145	Schönhorst.....	3,55	324	91	24220
01 0 58 146	Schülldorf.....	12,64	480	37	24790
01 0 58 147	Schülp b. Nortorf.....	9,86	662	67	24589
01 0 58 148	Schülp b. Rendsburg.....	10,71	870	81	24813
01 0 58 150	Schwedeneck.....	28,55	2 589	90	24229
01 0 58 151	Seefeld.....	6,77	324	47	25557
01 0 58 152	Sehestedt.....	15,25	655	42	24814
01 0 58 153	Sören.....	6,50	137	21	24241

1) \* Bedeutet, daß die Gemeinde mehrere Postleitzahlen hat;  
die hier genannte Zahl ist diejenige des Verwaltungssitzes der Gemeinde.

3 Gemeinden in systematischer Ordnung mit Schlüsselnummer, Fläche, Bevölkerung, Bevölkerungsdichte und Postleitzahl am 31.12.1993

Schlüssel- nummer	Land, Reg.-Bezirk, Kreis, Gemeinde	Fläche km 2	Bevölkerung	Ein- wohner je km2	Post- leit- zahl 1)
01 0 58 154	Sophienhamm.....	5,91	330	55	24806
01 0 58 155	Stafstedt.....	11,83	349	29	24816
01 0 58 156	Steenfeld.....	11,02	367	33	25557
01 0 58 157	Strande.....	13,72	1 634	119	24229
01 0 58 158	Tackesdorf.....	7,65	87	11	24797
01 0 58 159	Tappendorf.....	6,69	310	46	24594
01 0 58 160	Techelsdorf.....	4,35	161	37	24220
01 0 58 161	Thaden.....	12,05	275	22	25557
01 0 58 162	Thumby.....	27,39	558	20	24351
01 0 58 163	Timmaspe.....	15,42	846	54	24644
01 0 58 164	Todenbüttel.....	11,81	960	81	24819
01 0 58 165	Tüttendorf.....	17,90	947	52	24214
01 0 58 166	Waabs.....	33,25	1 267	38	24369
01 0 58 167	Wapelfeld.....	8,12	249	30	24594
01 0 58 168	Warder.....	8,69	471	54	24646
01 0 58 169	Wasbek.....	23,50	1 892	80	24647
01 0 58 170	Wattenbek.....	6,05	2 569	424	24582
01 0 58 171	Westensee.....	36,91	1 543	41	24259
01 0 58 172	Westerrönfeld.....	7,81	4 306	551	24784
01 0 58 173	Windeby.....	14,78	1 035	70	24340
01 0 58 174	Winnemark.....	9,60	543	56	24398
	zusammen ...	2 185,79	253 721	116	X
01 0 59	Schleswig-Flensburg Sitz: Schleswig, Stadt				
01 0 59 001	Alt Bennebek.....	14,08	314	22	24848
01 0 59 002	Arnis, Stadt.....	0,45	375	833	24399
01 0 59 005	Bergenhusen.....	18,21	723	39	24861
01 0 59 006	Böel.....	13,65	675	49	24405
01 0 59 008	Böklund.....	7,86	1 338	170	24860
01 0 59 009	Börm.....	18,70	776	41	24863
01 0 59 010	Bollingstedt.....	27,05	1 360	50	24855
01 0 59 011	Boren.....	18,49	836	45	24392
01 0 59 012	Borgwedel.....	9,96	614	61	24857
01 0 59 014	Brebel.....	6,95	281	40	24888
01 0 59 016	Brodersby.....	10,36	533	51	24864
01 0 59 018	Busdorf.....	5,35	1 515	283	24866
01 0 59 019	Dannewerk.....	16,65	1 018	61	24867
01 0 59 020	Dörpstedt.....	16,61	564	33	24869
01 0 59 021	Dollrothfeld.....	4,99	257	51	24392
01 0 59 022	Ekenis.....	8,00	240	30	24392
01 0 59 023	Ellingstedt.....	21,49	797	37	24870
01 0 59 024	Erfde.....	33,95	1 947	57	24803
01 0 59 026	Fahrdorf.....	12,00	2 016	168	24857
01 0 59 032	Geltorf.....	8,08	302	37	24884
01 0 59 033	Goltoft.....	3,09	190	61	24864
01 0 59 034	Grödersby.....	6,64	269	40	24376
01 0 59 035	Groß Rheide.....	15,37	813	52	24848
01 0 59 037	Havetoft.....	14,53	837	57	24873
01 0 59 038	Havetoftlojt.....	14,90	873	58	24875
01 0 59 039	Hollingstedt.....	17,51	853	48	24876
01 0 59 041	Hüsby.....	9,68	597	61	24850
01 0 59 042	Idstedt.....	13,41	778	58	24879
01 0 59 043	Jagel.....	11,89	811	68	24878
01 0 59 044	Jübek.....	15,58	2 115	135	24855
01 0 59 045	Kappein, Stadt.....	43,32	10 110	233	24376
01 0 59 047	Kiesby.....	3,66	224	61	24392
01 0 59 049	Klappholz.....	8,22	418	50	24860
01 0 59 050	Klein Bennebek.....	25,63	605	23	24848
01 0 59 051	Klein Rheide.....	12,82	296	23	24848
01 0 59 053	Kropp.....	31,94	5 480	171	24848
01 0 59 055	Lojt.....	6,69	249	37	24888

1) \* Bedeutet, daß die Gemeinde mehrere Postleitzahlen hat;  
die hier genannte Zahl ist diejenige des Verwaltungssitzes der Gemeinde.

3 Gemeinden in systematischer Ordnung mit Schlüsselnummer, Fläche, Bevölkerung, Bevölkerungsdichte und Postleitzahl am 31.12.1993

Schlüssel- nummer	Land, Reg.-Bezirk, Kreis, Gemeinde	Fläche km 2	Bevölkerung	Ein- wohner je km2	Post- leitzahl 1)
01 0 59 056	Lottorf.....	5,78	180	31	24878
01 0 59 057	Lürschau.....	16,52	885	53	24850
01 0 59 058	Meggerdorf.....	23,51	712	30	24799
01 0 59 060	Mohrkirch.....	14,42	1 032	71	24405
01 0 59 062	Neuberend.....	4,36	1 023	234	24879
01 0 59 063	Norderbrarup.....	3,98	477	119	24392
01 0 59 064	Norderstapel.....	15,90	758	47	25868
01 0 59 065	Nottfeld.....	3,19	139	43	24392
01 0 59 067	Oersberg.....	7,09	313	44	24407
01 0 59 068	Rabenkirchen-Faulück.....	14,21	662	46	24407
01 0 59 069	Rüde.....	6,10	301	49	24986
01 0 59 070	Rügge.....	6,02	233	38	24405
01 0 59 071	Satrup.....	23,96	3 025	126	24986
01 0 59 072	Saustруп.....	8,14	190	23	24392
01 0 59 073	Schaalby.....	24,99	1 402	56	24882
01 0 59 074	Scheggerott.....	6,32	369	58	24392
01 0 59 075	Schleswig, Stadt.....	24,30	26 857	1 105	24837
01 0 59 076	Schnarup-Thumby.....	10,70	563	52	24891
01 0 59 077	Schuby.....	23,94	2 179	91	24850
01 0 59 078	Selk.....	10,07	761	75	24884
01 0 59 079	Silberstedt.....	37,89	1 825	48	24887
01 0 59 080	Steinfeld.....	8,73	624	71	24888
01 0 59 081	Stolk.....	14,54	822	56	24890
01 0 59 082	Struxdorf.....	13,39	727	54	24891
01 0 59 083	Süderbrarup.....	8,11	3 498	431	24392
01 0 59 084	Süderfahrendstedt.....	9,15	395	43	24890
01 0 59 085	Süderstapel.....	16,96	1 020	60	25879
01 0 59 086	Taarstedt.....	13,69	800	58	24893
01 0 59 087	Tetenhusen.....	23,68	795	33	24817
01 0 59 088	Tielen.....	13,32	315	23	24803
01 0 59 090	Tolk.....	10,47	967	92	24894
01 0 59 092	Treia.....	21,74	1 368	62	24896
01 0 59 093	Ülsby.....	10,59	469	44	24860
01 0 59 094	Ulsnis.....	19,83	650	32	24897
01 0 59 095	Wagersrodt.....	5,64	266	47	24392
01 0 59 096	Wohide.....	14,43	484	33	24899
01 0 59 097	Twedt.....	12,54	424	33	24894
01 0 59 098	Nübel.....	18,32	1 279	69	24881
01 0 59 101	Tastrup.....	4,52	424	93	24943
01 0 59 102	Ahneby.....	3,80	219	57	24996
01 0 59 103	Ausacker.....	9,13	516	56	24975
01 0 59 105	Böxlund.....	4,40	106	24	24994
01 0 59 106	Dollerup.....	13,12	934	71	24989
01 0 59 107	Esgebek.....	16,68	2 408	144	24852
01 0 59 109	Esgrus.....	18,06	893	49	24402
01 0 59 112	Gelting.....	19,98	1 837	91	24395
01 0 59 113	Glücksburg (Ostsee), Stadt.....	39,70	6 541	164	24960
01 0 59 115	Großenwiehe.....	30,20	2 197	72	24969
01 0 59 116	Großsolt.....	25,07	1 736	69	24991
01 0 59 118	Grundhof.....	11,56	908	78	24977
01 0 59 119	Handewitt.....	64,53	4 932	76	24983
01 0 59 120	Harrislee.....	18,84	10 721	569	24955
01 0 59 121	Hasselberg.....	11,30	899	79	24376
01 0 59 123	Hörup.....	18,15	558	30	24980
01 0 59 124	Holt.....	13,42	180	13	24994
01 0 59 126	Hürup.....	16,22	1 050	64	24975
01 0 59 127	Husby.....	19,32	1 782	92	24975
01 0 59 128	Janneby.....	14,49	431	29	24992
01 0 59 129	Jardelund.....	16,63	294	17	24994
01 0 59 131	Jerrishoe.....	16,32	725	44	24963
01 0 59 132	Jörl.....	19,68	665	33	24992
01 0 59 136	Kronsgaard.....	5,92	277	46	24395
01 0 59 137	Langballig.....	15,42	1 116	72	24977

1) \* Bedeutet, daß die Gemeinde mehrere Postleitzahlen hat;  
die hier genannte Zahl ist diejenige des Verwaltungssitzes der Gemeinde.



3 Gemeinden in systematischer Ordnung mit Schlüsselnummer, Fläche, Bevölkerung, Bevölkerungsdichte und Postleitzahl am 31.12.1993

Schlüssel- nummer	Land, Reg.-Bezirk, Kreis, Gemeinde	Fläche km 2	Bevölkerung	Ein- wohner je km2	Post- leit- zahl 1)
01 0 59 138	Langstedt.....	13,17	851	64	24852
01 0 59 141	Maasbüll.....	7,71	729	94	24975
01 0 59 142	Maasholm.....	8,40	741	88	24404
01 0 59 143	Medelby.....	9,75	788	80	24994
01 0 59 144	Meyn.....	12,40	492	39	24980
01 0 59 145	Munkbrarup.....	13,26	912	68	24960
01 0 59 147	Nieby.....	8,07	276	34	24395
01 0 59 148	Niesgrau.....	9,89	556	56	24395
01 0 59 149	Nordhackstedt.....	12,47	440	35	24980
01 0 59 150	Oeversee.....	15,43	1 864	120	24988
01 0 59 151	Osterby.....	12,35	307	24	24994
01 0 59 152	Pommerby.....	5,55	227	40	24395
01 0 59 153	Quern.....	22,72	1 339	58	24972
01 0 59 154	Rabel.....	8,84	540	61	24376
01 0 59 155	Rabenholz.....	5,80	271	46	24395
01 0 59 157	Ringsberg.....	5,26	391	74	24977
01 0 59 158	Schafflund.....	19,09	1 743	91	24980
01 0 59 159	Sieverstedt.....	31,01	1 546	49	24885
01 0 59 161	Sörup.....	44,31	3 928	88	24966
01 0 59 162	Sollerup.....	12,98	474	36	24852
01 0 59 163	Stangheck.....	10,00	264	26	24395
01 0 59 164	Steinberg.....	16,23	1 001	61	24972
01 0 59 165	Steinbergkirche.....	13,01	1 307	100	24972
01 0 59 167	Sterup.....	17,14	1 470	85	24996
01 0 59 168	Stoltebüll.....	16,40	750	45	24409
01 0 59 169	Süderhackstedt.....	10,15	323	31	24992
01 0 59 171	Tarp.....	16,03	4 986	311	24963
01 0 59 173	Wallsbüll.....	13,23	834	63	24980
01 0 59 174	Wanderup.....	28,64	1 926	67	24997
01 0 59 176	Wees.....	12,74	1 604	125	24999
01 0 59 177	Weesby.....	21,45	463	21	24994
01 0 59 178	Westerholz.....	14,72	599	40	24977
01 0 59 179	Lindewitt.....	53,27	1 962	36	24969
01 0 59 180	Jarplund-Weding.....	13,22	3 219	243	24941
01 0 59 181	Sankelmark.....	20,82	1 139	54	24988
01 0 59 182	Freienwill.....	15,31	1 224	79	24991
	zusammen ...	2 071,56	184 623	89	X
01 0 60	Segeberg Sitz: Bad Segeberg, Stadt				
01 0 60 002	Alveslohe.....	23,53	2 213	94	25486
01 0 60 003	Armstedt.....	8,92	356	39	24616
01 0 60 004	Bad Bramstedt, Stadt.....	24,00	10 515	438	24576
01 0 60 005	Bad Segeberg, Stadt.....	18,88	15 362	813	23795
01 0 60 006	Bahrenhof.....	5,71	178	31	23845
01 0 60 007	Bark.....	20,44	882	43	23826
01 0 60 008	Bebensee.....	6,68	560	83	23816
01 0 60 009	Bimöhlen.....	17,23	761	44	24576
01 0 60 010	Blunk.....	10,69	458	42	23813
01 0 60 011	Boostedt.....	27,10	4 196	154	24598
01 0 60 012	Bornhöved.....	14,35	2 735	190	24619
01 0 60 013	Borstel.....	5,12	122	23	24616
01 0 60 014	Buchholz (Forstgutsbez.), gemfr. Gebiet 2)	40,92	-	-	23812
01 0 60 015	Bühnsdorf.....	4,15	375	90	23845
01 0 60 016	Daldorf.....	15,16	617	40	24635
01 0 60 017	Damsdorf.....	7,76	231	29	23824
01 0 60 018	Dreggers.....	2,79	48	17	23845
01 0 60 019	Ellerau.....	6,97	4 941	708	25479
01 0 60 020	Fahrenkrug.....	6,22	1 467	235	23795
01 0 60 021	Föhrden-Barl.....	9,23	231	25	25563
01 0 60 022	Fredesdorf.....	5,89	307	52	23826
01 0 60 023	Fuhlendorf.....	6,64	406	61	24649

- 1) \* Bedeutet, daß die Gemeinde mehrere Postleitzahlen hat; die hier genannte Zahl ist diejenige des Verwaltungssitzes der Gemeinde.  
2) Die bewohnten Teile gehören als Exklaven zu den Gemeinden Bark, Hartenholm Heidmühlen und Wahlstedt, Stadt.

3 Gemeinden in systematischer Ordnung mit Schlüsselnummer, Fläche, Bevölkerung, Bevölkerungsdichte und Postleitzahl am 31.12.1993

Schlüssel- nummer	Land, Reg.-Bezirk, Kreis, Gemeinde	Fläche km 2	Bevölkerung	Ein- wohner je km2	Post- leit- zahl 1)
01 0 60 024	Geschendorf.....	5,70	466	81	23815
01 0 60 025	Glasau.....	18,82	862	45	23719
01 0 60 026	Gönnebek.....	14,87	393	26	24610
01 0 60 027	Großenaspe.....	45,62	2 193	48	24623
01 0 60 028	Groß Kummerfeld.....	30,19	1 676	55	24626
01 0 60 029	Groß Niendorf.....	10,68	582	54	23816
01 0 60 030	Groß Rönna.....	6,38	461	72	23795
01 0 60 031	Hagen.....	8,20	465	56	24576
01 0 60 033	Hardebek.....	10,01	463	46	24616
01 0 60 034	Hartenholm.....	15,37	1 595	103	24628
01 0 60 035	Hasenkrug.....	5,20	315	60	24616
01 0 60 036	Hasenmoor.....	17,76	645	36	24640
01 0 60 037	Heidmoor.....	18,25	250	13	24632
01 0 60 038	Heidmühlen.....	17,83	634	35	24598
01 0 60 039	Henstedt-Ulzburg.....	36,93	22 903	620	24558
01 0 60 040	Hitzhusen.....	7,93	1 051	132	24576
01 0 60 041	Högersdorf.....	4,94	298	60	23795
01 0 60 042	Hüttblek.....	2,75	288	104	24641
01 0 60 043	Itzstedt.....	7,13	1 357	190	23845
01 0 60 044	Kaltenkirchen, Stadt.....	22,41	15 170	676	24568
01 0 60 045	Kattendorf.....	9,84	784	79	24568
01 0 60 046	Kayhude.....	5,25	846	161	23863
01 0 60 047	Kisdorf.....	25,86	2 915	112	24629
01 0 60 049	Klein Rönna.....	4,53	1 177	259	23795
01 0 60 050	Krems II.....	11,23	354	31	23827
01 0 60 051	Kükels.....	8,45	398	47	23829
01 0 60 052	Latendorf.....	17,94	488	27	24598
01 0 60 053	Leezen.....	14,98	1 405	93	23816
01 0 60 054	Lentföhrden.....	21,21	1 887	88	24632
01 0 60 056	Mönkloh.....	12,52	229	18	24576
01 0 60 057	Mözen.....	7,72	413	53	23795
01 0 60 058	Nahe.....	10,37	2 146	206	23866
01 0 60 059	Negernbötel.....	16,97	824	48	23795
01 0 60 060	Nehms.....	15,31	504	32	23813
01 0 60 061	Neuengörs.....	13,40	650	48	23818
01 0 60 062	Neversdorf.....	7,22	599	82	23816
01 0 60 063	Norderstedt, Stadt.....	58,10	69 916	1 203	22846 *
01 0 60 064	Nützen.....	21,57	958	44	24568
01 0 60 065	Oering.....	9,09	1 028	113	23845
01 0 60 066	Oersdorf.....	6,65	785	118	24568
01 0 60 067	Pronstorf.....	36,31	1 286	35	23820
01 0 60 068	Rickling.....	38,94	3 392	87	24635
01 0 60 069	Rohlstorf.....	19,68	870	44	23821
01 0 60 070	Schackendorf.....	7,85	751	95	23795
01 0 60 071	Schieren.....	6,36	260	40	23795
01 0 60 072	Schmalensee.....	8,68	468	53	24638
01 0 60 073	Schmalfeld.....	18,25	1 709	93	24640
01 0 60 074	Schwissel.....	4,44	224	50	23795
01 0 60 075	Seedorf.....	48,92	1 907	38	23823
01 0 60 076	Seth.....	10,53	1 682	159	23845
01 0 60 077	Sievershütten.....	7,09	877	123	24641
01 0 60 079	Stipsdorf.....	3,51	198	56	23795
01 0 60 080	Stocksee.....	11,38	403	35	24326
01 0 60 081	Strukdorf.....	7,30	314	43	23815
01 0 60 082	Struvenhütten.....	12,87	869	67	24643
01 0 60 084	Stuvenborn.....	7,97	834	104	24641
01 0 60 085	Sülfeld.....	26,07	2 807	107	23867
01 0 60 086	Tarbek.....	9,92	171	17	24619
01 0 60 087	Tensfeld.....	7,64	536	70	23824
01 0 60 088	Todesfelde.....	17,24	854	49	23826
01 0 60 089	Trappenkamp.....	3,32	5 626	1 694	24610
01 0 60 090	Travenhorst.....	8,53	199	23	23827
01 0 60 092	Wahlstedt, Stadt.....	15,74	9 819	623	23812

1) \* Bedeutet, daß die Gemeinde mehrere Postleitzahlen hat;  
die hier genannte Zahl ist diejenige des Verwaltungssitzes der Gemeinde.

3 Gemeinden in systematischer Ordnung mit Schlüsselnummer, Fläche, Bevölkerung, Bevölkerungsdichte und Postleitzahl am 31.12.1993

Schlüssel- nummer	Land, Reg.-Bezirk, Kreis, Gemeinde	Fläche km 2	Bevölkerung	Ein- wohner je km2	Post- leitz- zahl 1)
01 0 60 093	Wakendorf I.....	5,34	375	70	23845
01 0 60 094	Wakendorf II.....	12,80	1 173	91	24558
01 0 60 095	Weddelbrook.....	14,05	802	57	24576
01 0 60 096	Weede.....	16,40	875	53	23795
01 0 60 097	Wensin.....	20,14	745	36	23827
01 0 60 098	Westerrade.....	5,63	453	80	23815
01 0 60 099	Wiemersdorf.....	17,55	1 264	72	24649
01 0 60 100	Winsen.....	4,08	364	89	24568
01 0 60 101	Wittenborn.....	6,19	731	118	23829
01 0 60 102	Groß Gladebrügge.....	10,04	932	92	23795
	zusammen ...	1 344,32	231 104	172	X
01 0 61	Steinburg				
	Sitz: Itzehoe, Stadt				
01 0 61 001	Aasbüttel.....	4,53	92	20	25560
01 0 61 002	Aebtissinwisch.....	3,04	75	24	25572
01 0 61 003	Agethorst.....	6,10	150	24	25560
01 0 61 004	Altenmoor.....	6,12	224	36	25335
01 0 61 005	Auufer.....	5,12	141	27	25548
01 0 61 006	Bahrenfleth.....	14,77	552	37	25569
01 0 61 007	Beidenfleth.....	13,57	942	69	25573
01 0 61 008	Bekdorf.....	1,70	67	39	25554
01 0 61 010	Bekmünde.....	2,90	172	59	25524
01 0 61 011	Besdorf.....	7,38	199	26	25584
01 0 61 012	Blomesche Wildnis.....	6,92	578	83	25348
01 0 61 013	Bokelrehm.....	2,69	120	44	25596
01 0 61 014	Bokhorst.....	5,88	138	23	25560
01 0 61 015	Borsfleth.....	15,19	807	53	25376
01 0 61 016	Breitenberg.....	2,90	298	102	25597
01 0 61 017	Breitenburg.....	13,39	1 087	81	25587
01 0 61 018	Brokdorf.....	19,79	972	49	25554
01 0 61 019	Brokstedt.....	12,61	1 764	139	24616
01 0 61 020	Büttel.....	11,08	46	4	25572
01 0 61 021	Christinenthal.....	3,37	62	18	25593
01 0 61 022	Dägeling.....	7,53	725	96	25578
01 0 61 023	Dammfleth.....	16,11	367	22	25554
01 0 61 024	Drage.....	13,56	257	18	25582
01 0 61 025	Ecklak.....	15,59	361	23	25572
01 0 61 026	Elskop.....	7,34	179	24	25361
01 0 61 027	Engelbrechtsche Wildnis.....	5,10	756	148	25348
01 0 61 028	Fitzbek.....	10,24	359	35	25579
01 0 61 029	Glückstadt, Stadt.....	22,78	12 033	528	25348
01 0 61 030	Grevenkop.....	9,63	327	33	25361
01 0 61 031	Gribbohm.....	13,23	400	30	25596
01 0 61 033	Hadenfeld.....	2,35	118	50	25560
01 0 61 034	Heiligenstedten.....	9,22	1 243	134	25524
01 0 61 035	Heiligenstedtenerkamp.....	0,85	600	705	25524
01 0 61 036	Hennstedt.....	10,33	587	56	25581
01 0 61 037	Herzhorn.....	12,43	1 078	86	25379
01 0 61 038	Hingstheide.....	3,83	70	18	25563
01 0 61 039	Hodorf.....	7,50	206	27	25569
01 0 61 040	Hohenaspe.....	14,06	1 735	123	25582
01 0 61 041	Hohenfelde.....	17,94	847	47	25358
01 0 61 042	Hohenlockstedt.....	45,59	5 756	126	25551
01 0 61 043	Holstenniendorf.....	12,07	394	32	25584
01 0 61 044	Horst (Holstein).....	29,06	4 507	155	25358
01 0 61 045	Huje.....	5,50	267	48	25588
01 0 61 046	Itzehoe, Stadt.....	27,66	34 082	1 232	25524
01 0 61 047	Kaaks.....	8,55	370	43	25582
01 0 61 048	Kaisborstel.....	2,98	72	24	25560
01 0 61 049	Kellinghusen, Stadt.....	18,81	8 099	430	25548
01 0 61 050	Kiebitzreihe.....	8,70	2 080	239	25368

1) \* Bedeutet, daß die Gemeinde mehrere Postleitzahlen hat;  
die hier genannte Zahl ist diejenige des Verwaltungssitzes der Gemeinde.

3 Gemeinden in systematischer Ordnung mit Schlüsselnummer, Fläche, Bevölkerung,  
Bevölkerungsdichte und Postleitzahl am 31.12.1993

Schlüssel- nummer	Land, Reg.-Bezirk, Kreis, Gemeinde	Fläche km 2	Bevölkerung	Ein- wohner je km2	Post- leit- zahl 1)
01 0 61 052	Kleve.....	5,57	573	102	25554
01 0 61 053	Kollmoor.....	3,34	47	14	25524
01 0 61 054	Krempdorf.....	5,64	289	51	25376
01 0 61 055	Krempe, Stadt.....	3,39	2 149	633	25361
01 0 61 056	Kremperheide.....	3,99	2 391	599	25569
01 0 61 057	Krempermoor.....	1,55	436	281	25569
01 0 61 058	Kronsmoor.....	6,05	184	30	25597
01 0 61 059	Krummendiek.....	1,78	58	32	25554
01 0 61 060	Kudensee.....	3,04	164	53	25572
01 0 61 061	Lägerdorf.....	5,96	3 024	507	25566
01 0 61 062	Landrecht.....	4,13	134	32	25554
01 0 61 063	Landscheide.....	7,43	283	38	25572
01 0 61 064	Lockstedt.....	7,32	167	22	25551
01 0 61 065	Lohbarbek.....	6,24	546	87	25551
01 0 61 066	Looft.....	12,43	341	27	25582
01 0 61 067	Mehlbek.....	8,91	410	46	25588
01 0 61 068	Moordiek.....	6,30	136	21	25597
01 0 61 069	Moordorf.....	4,74	28	5	25597
01 0 61 070	Moorhusen.....	4,68	85	18	25554
01 0 61 071	Mühlenbarbek.....	8,66	309	35	25548
01 0 61 072	Münsterdorf.....	5,11	1 906	372	25587
01 0 61 073	Neuenbrook.....	14,29	654	45	25578
01 0 61 074	Neuendorf b. Elmshorn.....	15,78	909	57	25335
01 0 61 075	Neuendorf b. Wilster.....	13,36	394	29	25554
01 0 61 076	Nienbüttel.....	4,16	141	33	25596
01 0 61 077	Nortorf.....	20,20	795	39	25554
01 0 61 078	Nuttein.....	6,97	311	44	25594
01 0 61 079	Oelixdorf.....	7,60	2 359	310	25524
01 0 61 080	Oeschebüttel.....	5,48	175	31	25548
01 0 61 081	Oldenborstel.....	4,24	121	28	25560
01 0 61 082	Oldendorf.....	10,39	977	94	25588
01 0 61 083	Ottenbüttel.....	10,17	603	59	25591
01 0 61 084	Peissen.....	10,18	295	28	25551
01 0 61 085	Pöschendorf.....	6,44	195	30	25560
01 0 61 086	Poyenberg.....	8,82	328	37	25581
01 0 61 087	Puls.....	10,90	520	47	25560
01 0 61 088	Quarnstedt.....	10,58	392	37	25563
01 0 61 089	Rade.....	3,92	101	25	25579
01 0 61 091	Reher.....	15,30	753	49	25593
01 0 61 092	Rethwisch.....	9,86	561	56	25566
01 0 61 093	Rosdorf.....	5,60	385	68	25548
01 0 61 094	Sachsenbande.....	5,95	134	22	25554
01 0 61 095	Sankt Margarethen.....	13,24	1 078	81	25572
01 0 61 096	Sarllhusen.....	10,86	373	34	24616
01 0 61 097	Schenefeld.....	4,78	2 272	475	25560
01 0 61 098	Schlotfeld.....	4,81	247	51	25551
01 0 61 099	Siezbüttel.....	4,08	66	16	25560
01 0 61 100	Silzen.....	6,68	145	21	25551
01 0 61 101	Sommerland.....	18,75	763	40	25358
01 0 61 102	Stördorf.....	7,41	127	17	25554
01 0 61 103	Störkathen.....	2,03	87	42	25548
01 0 61 104	Süderau.....	8,86	772	87	25361
01 0 61 105	Vaale.....	14,91	1 121	75	25594
01 0 61 106	Vaalermoor.....	6,22	191	30	25594
01 0 61 107	Wacken.....	7,10	1 534	216	25596
01 0 61 108	Warringholz.....	6,30	268	42	25560
01 0 61 109	Westermoor.....	4,70	382	81	25597
01 0 61 110	Wewelsfleth.....	24,54	1 280	52	25599
01 0 61 111	Wiedenborstel.....	4,68	5	1	24613
01 0 61 112	Willenscharen.....	7,62	165	21	24616
01 0 61 113	Wilster, Stadt.....	2,71	4 561	1 683	25554
01 0 61 114	Winseldorf.....	5,62	261	46	25551
01 0 61 115	Wittenbergen.....	4,59	168	36	25548

1) \* Bedeutet, daß die Gemeinde mehrere Postleitzahlen hat;  
die hier genannte Zahl ist diejenige des Verwaltungssitzes der Gemeinde.

3 Gemeinden in systematischer Ordnung mit Schlüsselnummer, Fläche, Bevölkerung,  
Bevölkerungsdichte und Postleitzahl am 31.12.1993

Schlüssel- nummer	Land, Reg.-Bezirk, Kreis, Gemeinde	Fläche km 2	Bevölkerung	Ein- wohner je km2	Post- leitz- zahl 1)
01 0 61 116	Wrist.....	10,13	2 389	235	25563
01 0 61 117	Wulfsmoor.....	8,78	300	34	25563
01 0 61 118	Kollmar.....	32,82	1 799	54	25377
	zusammen ...	1 056,26	131 478	124	X
01 0 62	Stormarn				
	Sitz: Bad Oldesloe, Stadt				
01 0 62 001	Ahrensburg, Stadt.....	35,30	28 135	797	22926
01 0 62 003	Badendorf.....	6,11	739	120	23619
01 0 62 004	Bad Oldesloe, Stadt.....	52,59	22 150	421	23843
01 0 62 005	Bargfeld-Stegen.....	17,81	2 197	123	23863
01 0 62 006	Bargteheide, Stadt.....	15,83	12 230	772	22941
01 0 62 008	Barnitz.....	11,80	722	61	23858
01 0 62 009	Barsbüttel.....	24,68	10 646	431	22885
01 0 62 011	Braak.....	7,51	654	87	22145
01 0 62 014	Delingsdorf.....	8,09	1 084	133	22929
01 0 62 016	Eimenhorst.....	14,92	1 934	129	23869
01 0 62 018	Glinde, Stadt.....	11,22	15 430	1 375	21509
01 0 62 019	Grabau.....	9,14	704	77	23845
01 0 62 020	Grande.....	7,87	617	78	22946
01 0 62 021	Grönwohld.....	9,79	1 275	130	22956
01 0 62 022	Großensee.....	12,11	1 463	120	22946
01 0 62 023	Großhansdorf.....	11,20	8 758	781	22927
01 0 62 025	Hamberge.....	6,73	1 145	170	23619
01 0 62 026	Hamfelde.....	2,72	416	152	22929
01 0 62 027	Hammoor.....	7,82	934	119	22929
01 0 62 031	Heidekamp.....	3,49	375	107	23858
01 0 62 032	Heilshoop.....	8,50	551	64	23619
01 0 62 033	Hohenfelde.....	1,63	58	35	22946
01 0 62 035	Holsdorf.....	16,04	3 136	195	22955
01 0 62 036	Jersbek.....	17,92	1 595	89	22941
01 0 62 039	Klein Wesenberg.....	8,74	601	68	23860
01 0 62 040	Köthel.....	3,85	329	85	22929
01 0 62 045	Lütjensee.....	14,04	2 732	194	22952
01 0 62 046	Meddewade.....	3,10	688	221	23847
01 0 62 048	Mönkhagen.....	7,30	531	72	23619
01 0 62 050	Neritz.....	4,66	323	69	23843
01 0 62 051	Nienwohld.....	9,19	426	46	23863
01 0 62 053	Oststeinbek.....	11,37	8 148	716	22113
01 0 62 056	Pölitze.....	12,97	1 080	83	23847
01 0 62 058	Rausdorf.....	4,87	214	43	22929
01 0 62 059	Rehhorst.....	16,18	627	38	23619
01 0 62 060	Reinbek, Stadt.....	31,23	24 621	788	21465
01 0 62 061	Reinfeld (Holstein), Stadt.....	17,36	7 619	438	23858
01 0 62 062	Rethwisch.....	13,24	918	69	23847
01 0 62 065	Rümpel.....	15,90	1 059	66	23843
01 0 62 069	Siek.....	12,47	1 812	145	22962
01 0 62 071	Stapelfeld.....	10,12	1 398	138	22145
01 0 62 076	Tangstedt.....	39,85	5 800	145	22889
01 0 62 078	Todendorf.....	12,81	1 000	78	22965
01 0 62 081	Tremsbüttel.....	10,33	1 501	145	22967
01 0 62 082	Trittau.....	28,59	6 753	236	22946
01 0 62 083	Westerau.....	15,37	747	48	23847
01 0 62 086	Witzhave.....	7,87	1 237	157	22969
01 0 62 087	Zarpen.....	11,70	1 461	124	23619
01 0 62 088	Brunsbek.....	14,42	1 341	92	22946
01 0 62 089	Lasbek.....	12,40	1 072	86	23847
01 0 62 090	Ammersbek.....	17,71	8 735	493	22949
01 0 62 091	Steinburg.....	23,91	2 154	90	22964
01 0 62 092	Travenbrück.....	26,48	1 462	55	23843
01 0 62 093	Feldhorst.....	15,48	503	32	23858
01 0 62 094	Wesenberg.....	11,97	740	61	23858
	zusammen ...	766,30	204 580	267	X
01	Land insgesamt ..	15 738,68	2 694 875	171	X

02

Hamburg

Kreisfreie Stadt

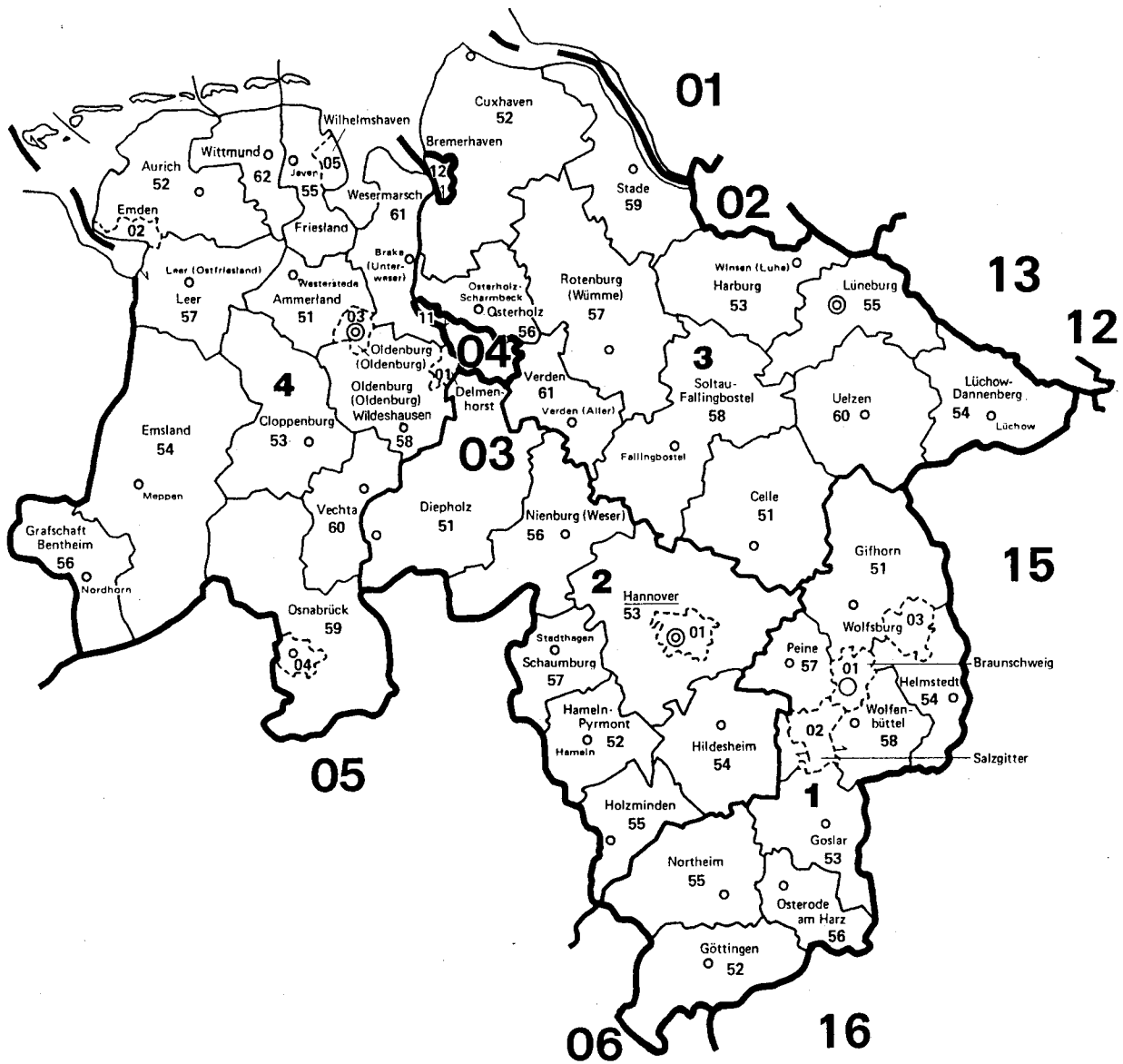
02 0 00 000 Hamburg, Freie und Hansestadt.....| 755,33 1 702 887 2 254 20038 \*

1) \* Bedeutet, daß die Gemeinde mehrere Postleitzahlen hat;  
die hier genannte Zahl ist diejenige des Verwaltungssitzes der Gemeinde.



# 03 NIEDERSACHSEN UND 04 BREMEN

Verwaltungsgrenzen nach dem Stand vom 31.12.1993



Schlüsselnummern und Namen  
der Regierungsbezirke

(In der Karte jeweils nur die Schlüsselnummer)

- 1 Braunschweig
- 2 Hannover
- 3 Lüneburg
- 4 Weser-Ems

Schlüsselnummern Grenzen Verwaltungssitz<sup>1)</sup>

Land:	<b>03</b>	—	Hannover
Regierungsbezirk:	<b>1</b>	—	○
Landkreis:	51	—	○
Kreisfreie Stadt:	01	----	

<sup>1)</sup> Verwaltungssitze der Kreise sind nur benannt, wenn sie nicht mit dem Namen des Kreises übereinstimmen.





3 Gemeinden in systematischer Ordnung mit Schlüsselnummer, Fläche, Bevölkerung,  
Bevölkerungsdichte und Postleitzahl am 31.12.1993

Schlüssel- nummer	Land, Reg.-Bezirk, Kreis, Gemeinde	Fläche km 2	Bevölkerung	Ein- wohner je km2	Post- leit- zahl 1)
03	Niedersachsen				
	Reg.-Bez. Braunschweig				
	Kreisfreie Städte				
03 1 01 000	Braunschweig, Stadt.....	192,06	256 267	1 334	38100 *
03 1 02 000	Salzgitter, Stadt.....	223,91	117 684	525	38226 *
03 1 03 000	Wolfsburg, Stadt.....	203,96	128 032	627	38440 *
	zusammen ...	619,93	501 983	810	X
	Landkreise				
03 1 51	Gifhorn				
	Sitz: Gifhorn, Stadt				
03 1 51 001	Adenbüttel.....	13,77	1 400	101	38528
03 1 51 002	Barwedel.....	19,76	976	49	38476
03 1 51 003	Bergfeld.....	10,60	754	71	38467
03 1 51 004	Bokensdorf.....	14,49	648	44	38556
03 1 51 005	Brome, Flecken.....	36,67	3 148	85	38465
03 1 51 006	Calberlah.....	27,63	4 582	165	38547
03 1 51 007	Dedelstorf.....	75,97	1 457	19	29386
03 1 51 008	Ehra-Lessien.....	56,04	1 441	25	38468
03 1 51 009	Gifhorn, Stadt.....	104,85	42 405	404	38518
03 1 51 010	Groß Oesingen.....	57,43	1 692	29	29393
03 1 51 011	Hankensbüttel.....	34,73	4 215	121	29386
03 1 51 012	Hillerse.....	24,14	2 040	84	38543
03 1 51 013	Isenbüttel.....	18,64	5 544	297	38550
03 1 51 014	Jembke.....	14,55	1 345	92	38477
03 1 51 015	Leiferde.....	27,87	3 790	135	38542
03 1 51 016	Meine.....	38,74	6 643	171	38527
03 1 51 017	Meinersen.....	53,55	6 233	116	38536
03 1 51 018	Müden (Aller).....	67,27	4 871	72	38539
03 1 51 019	Obernholz.....	37,82	940	24	29386
03 1 51 020	Osloß.....	7,64	1 699	222	38557
03 1 51 021	Parsau.....	29,32	1 767	60	38470
03 1 51 022	Ribbesbüttel.....	24,50	1 812	73	38551
03 1 51 023	Rötgesbüttel.....	10,83	1 465	135	38531
03 1 51 024	Rühen.....	30,89	3 819	123	38471
03 1 51 025	Sassenburg.....	88,39	8 308	93	38524
03 1 51 026	Schönewörde.....	17,73	917	51	29396
03 1 51 027	Schwülper.....	20,89	5 419	259	38179
03 1 51 028	Sprakensehl.....	83,82	1 373	16	29365
03 1 51 029	Steinhorst.....	57,78	1 559	26	29367
03 1 51 030	Tappenbeck.....	5,12	819	159	38479
03 1 51 031	Tiddische.....	16,77	1 072	63	38473
03 1 51 032	Tülau.....	23,40	1 358	58	38474
03 1 51 033	Ummern.....	40,32	1 195	29	29369
03 1 51 034	Vordorf.....	19,21	2 701	140	38533
03 1 51 035	Wagenhoff.....	4,32	908	210	38559
03 1 51 036	Wahrenholz.....	57,98	2 594	44	29399
03 1 51 037	Wasbüttel.....	6,49	1 587	244	38553
03 1 51 038	Wesendorf.....	31,30	3 967	126	29392
03 1 51 039	Weyhausen.....	7,98	2 374	297	38554
03 1 51 040	Wittingen, Stadt.....	224,99	12 394	55	29378 *
03 1 51 041	Didderse.....	7,30	1 025	140	38530
03 1 51 501	Giebel, gemfr. Gebiet.....	10,36	-	-	-
	zusammen ...	1 561,85	154 256	99	X

1) \* Bedeutet, daß die Gemeinde mehrere Postleitzahlen hat;  
die hier genannte Zahl ist diejenige des Verwaltungssitzes der Gemeinde.

3 Gemeinden in systematischer Ordnung mit Schlüsselnummer, Fläche, Bevölkerung,  
Bevölkerungsdichte und Postleitzahl am 31.12.1993

Schlüssel- nummer	Land, Reg.-Bezirk, Kreis, Gemeinde	Fläche km 2	Bevölkerung	Ein- wohner je km2	Post- leit- zahl 1)
03 1 52	Göttingen Sitz: Göttingen, Stadt				
03 1 52 001	Adelebsen, Flecken.....	75,85	7 113	93	37139
03 1 52 002	Bilshausen.....	8,47	2 506	295	37434
03 1 52 003	Bodensee.....	7,46	666	89	37434
03 1 52 004	Bovenden, Flecken.....	63,54	13 489	212	37120
03 1 52 005	Bühren.....	13,99	559	39	37127
03 1 52 006	Dransfeld, Stadt.....	28,75	4 214	146	37127
03 1 52 007	Duderstadt, Stadt.....	95,61	23 312	243	37115
03 1 52 008	Ebergötzen.....	19,70	1 940	98	37136
03 1 52 009	Friedland.....	75,68	6 933	91	37133
03 1 52 010	Gieboldehausen, Flecken.....	19,85	3 679	185	37434
03 1 52 011	Gleichen.....	128,92	9 034	70	37130
03 1 52 012	Göttingen, Stadt.....	116,89	128 419	1 098	37083 *
03 1 52 013	Jühnde.....	24,49	1 047	42	37127
03 1 52 014	Krebeck.....	12,27	1 113	90	37434
03 1 52 015	Landolfshausen.....	16,22	1 196	73	37136
03 1 52 016	Hann. Münden, Stadt.....	121,11	26 283	217	34346
03 1 52 017	Niemetal.....	28,50	1 496	52	37127
03 1 52 018	Obernfeld.....	10,72	934	87	37434
03 1 52 019	Rhumspringe.....	9,36	2 027	216	37434
03 1 52 020	Rollshausen.....	11,67	1 026	87	37434
03 1 52 021	Rosdorf.....	66,40	10 873	163	37124
03 1 52 022	Rüdershausen.....	9,44	1 012	107	37434
03 1 52 023	Scheden.....	26,69	2 093	78	37127
03 1 52 024	Seeburg.....	13,47	1 432	106	37136
03 1 52 025	Seulingen.....	11,08	1 346	121	37136
03 1 52 026	Staufenberg.....	77,55	8 653	111	34355
03 1 52 027	Waake.....	7,87	1 498	190	37136
03 1 52 028	Wollbrandshausen.....	6,27	713	113	37434
03 1 52 029	Wollershausen.....	9,17	426	46	37434
	zusammen ...	1 116,99	265 032	237	X
03 1 53	Goslar Sitz: Goslar, Stadt				
03 1 53 001	Altenau, Bergstadt.....	4,56	2 373	520	38707
03 1 53 002	Bad Harzburg, Stadt.....	65,42	24 001	366	38667
03 1 53 003	Braunlage, Stadt.....	21,70	6 190	285	38700
03 1 53 004	Clausthal-Zellerfeld, Bergstadt.....	33,96	17 145	504	38678
03 1 53 005	Goslar, Stadt.....	92,57	46 191	498	38640 *
03 1 53 006	Hahausen.....	9,65	965	100	38729
03 1 53 007	Langelshelm, Stadt.....	48,70	13 954	286	38685
03 1 53 008	Liebenburg.....	78,35	9 613	122	38704
03 1 53 009	Lutter am Barenberge, Flecken.....	33,29	2 570	77	38729
03 1 53 010	Sankt Andreasberg, Bergstadt.....	9,85	2 738	277	37444
03 1 53 011	Schulenberg im Oberharz.....	1,75	391	223	38707
03 1 53 012	Seesen, Stadt.....	102,03	22 636	221	38723
03 1 53 013	Vienenburg, Stadt.....	71,14	11 466	161	38690
03 1 53 014	Wallmoden.....	16,82	1 125	66	38729
03 1 53 015	Wildemann, Bergstadt.....	3,34	1 363	408	38709
03 1 53 504	Harz (Landkreis Goslar), gemfr. Gebiet...	371,87	-	-	-
	zusammen....	965,00	162 721	169	X

1) \* Bedeutet, daß die Gemeinde mehrere Postleitzahlen hat;  
die hier genannte Zahl ist diejenige des Verwaltungssitzes der Gemeinde.

3 Gemeinden in systematischer Ordnung mit Schlüsselnummer, Fläche, Bevölkerung,  
Bevölkerungsdichte und Postleitzahl am 31.12.1993

Schlüssel- nummer	Land, Reg.-Bezirk, Kreis, Gemeinde	Fläche km 2	Bevölkerung	Ein- wohner je km2	Post- leit- zahl 1)
03 1 54	Helmstedt Sitz: Helmstedt, Stadt				
03 1 54 001	Bahrdorf.....	40,57	2 097	51	38459
03 1 54 002	Beierstedt.....	9,59	466	48	38382
03 1 54 003	Büddenstedt.....	19,54	3 614	184	38372
03 1 54 004	Danndorf.....	14,04	1 962	139	38461
03 1 54 005	Frellstedt.....	6,13	1 029	167	38373
03 1 54 006	Gevensleben.....	15,14	785	51	38384
03 1 54 007	Grafhorst.....	9,65	1 012	104	38462
03 1 54 008	Grasleben.....	11,27	2 532	224	38368
03 1 54 009	Groß Twülpstedt.....	36,43	2 647	72	38464
03 1 54 010	Helmstedt, Stadt.....	46,96	26 698	568	38350
03 1 54 011	Ingeleben.....	9,08	489	53	38385
03 1 54 012	Jerxheim.....	17,44	1 388	79	38381
03 1 54 013	Königslutter am Elm, Stadt.....	130,57	16 683	127	38154
03 1 54 014	Lehre.....	71,57	11 387	159	38165
03 1 54 015	Mariental.....	6,53	1 501	229	38368
03 1 54 016	Querenhorst.....	4,78	506	105	38368
03 1 54 017	Räbke.....	11,35	661	58	38375
03 1 54 018	Rennau.....	22,60	692	30	38368
03 1 54 019	Schöningen, Stadt.....	35,36	15 086	426	38364
03 1 54 020	Söllingen.....	11,55	777	67	38387
03 1 54 021	Süplingen.....	10,35	2 087	201	38373
03 1 54 022	Süplingenburg.....	14,30	682	47	38376
03 1 54 023	Twieflingen.....	18,79	817	43	38388
03 1 54 024	Velpke.....	19,72	4 101	207	38458
03 1 54 025	Warberg.....	8,01	932	116	38378
03 1 54 026	Wolsdorf.....	13,17	1 141	86	38379
03 1 54 501	Brunslieberfeld, gemfr. Gebiet.....	4,09	-	-	-
03 1 54 502	Helmstedt, gemfr. Gebiet.....	18,56	-	-	-
03 1 54 503	Königslutter, gemfr. Gebiet.....	8,90	-	-	-
03 1 54 504	Mariental, gemfr. Gebiet.....	15,80	-	-	-
03 1 54 506	Schöningen, gemfr. Gebiet.....	11,92	-	-	-
	zusammen ...	673,76	101 772	151	X
03 1 55	Northeim Sitz: Northeim, Stadt				
03 1 55 001	Bad Gandersheim, Stadt.....	90,42	11 580	128	37581
03 1 55 002	Bodenfelde, Flecken.....	19,91	3 948	198	37194
03 1 55 003	Dassel, Stadt.....	113,03	11 885	105	37586
03 1 55 004	Einbeck, Stadt.....	165,84	29 390	177	37574
03 1 55 005	Hardeggen, Stadt.....	83,86	8 111	96	37181
03 1 55 006	Kalefeld.....	84,11	7 548	89	37589
03 1 55 007	Katlenburg-Lindau.....	71,46	7 559	105	37191
03 1 55 008	Kreiensen.....	65,25	8 460	129	37547
03 1 55 009	Moringen, Stadt.....	82,25	7 356	89	37186
03 1 55 010	Nörten-Hardenberg, Flecken.....	54,10	8 639	159	37176
03 1 55 011	Northeim, Stadt.....	145,51	32 102	220	37154
03 1 55 012	Uslar, Stadt.....	113,40	17 380	153	37170
03 1 55 501	Solling (Landkreis Northeim), gemfr. Geb.	177,49	-	-	-
	zusammen ...	1 266,63	153 958	122	X
03 1 56	Osterode am Harz Sitz: Osterode am Harz, Stadt				
03 1 56 001	Bad Grund (Harz), Bergstadt.....	7,12	3 124	438	37539
03 1 56 002	Bad Lauterberg im Harz, Stadt.....	41,54	13 122	315	37431
03 1 56 003	Bad Sachsa, Stadt.....	33,14	8 841	266	37441
03 1 56 004	Badenhausen.....	7,42	2 111	284	37534
03 1 56 005	Eisdorf.....	10,55	1 698	160	37534

1) \* Bedeutet, daß die Gemeinde mehrere Postleitzahlen hat;  
die hier genannte Zahl ist diejenige des Verwaltungssitzes der Gemeinde.

3 Gemeinden in systematischer Ordnung mit Schlüsselnummer, Fläche, Bevölkerung,  
Bevölkerungsdichte und Postleitzahl am 31.12.1993

Schlüssel- nummer	Land, Reg.-Bezirk, Kreis, Gemeinde	Fläche km 2	Bevölkerung	Ein- wohner je km2	Post- leit- zahl 1)
03 1 56 006	Elbingerode.....	5,66	447	78	37412
03 1 56 007	Gittelde, Flecken.....	12,55	2 182	173	37534
03 1 56 008	Hattorf am Harz.....	29,15	4 312	147	37197
03 1 56 009	Herzberg am Harz, Stadt.....	71,89	16 586	230	37412
03 1 56 010	Hörden.....	7,82	1 115	142	37412
03 1 56 011	Osterode am Harz, Stadt.....	102,46	26 981	263	37520
03 1 56 012	Walkenried.....	12,23	2 519	205	37445
03 1 56 013	Wieda.....	6,53	1 785	273	37447
03 1 56 014	Windhausen.....	3,55	1 186	334	37539
03 1 56 015	Wulften.....	14,81	1 958	132	37199
03 1 56 016	Zorge.....	2,21	1 507	681	37449
03 1 56 501	Harz (Ldkr. Osterode am Harz) gemfr. Geb. zusammen ...	267,47 636,10	- 89 474	- 141	- X
03 1 57	Peine Sitz: Peine, Stadt				
03 1 57 001	Edemissen.....	103,61	11 243	108	31234
03 1 57 002	Hohenhameln.....	69,42	9 006	129	31249
03 1 57 003	Ilse.....	28,46	12 102	425	31241
03 1 57 004	Lahstedt.....	43,50	10 077	231	31246
03 1 57 005	Lengede.....	34,08	10 752	315	38268
03 1 57 006	Peine, Stadt.....	119,50	48 105	402	31224 *
03 1 57 007	Vechede.....	75,88	15 049	198	38159
03 1 57 008	Wendeburg.....	59,97	8 254	137	38176
	zusammen ...	534,42	124 588	233	X
03 1 58	Wolfenbüttel Sitz: Wolfenbüttel, Stadt				
03 1 58 001	Achim.....	15,81	837	52	38312
03 1 58 002	Baddeckenstedt.....	20,47	2 948	144	38271
03 1 58 003	Börßum.....	14,78	2 164	146	38312
03 1 58 004	Burgdorf.....	24,06	2 439	101	38272
03 1 58 005	Cramme.....	12,40	876	70	38312
03 1 58 006	Cremlingen.....	59,26	11 443	193	38162
03 1 58 007	Dahlum.....	15,11	776	51	38170
03 1 58 008	Denkte.....	18,15	2 259	124	38321
03 1 58 009	Dettum.....	17,16	1 392	81	38173
03 1 58 010	Dorstadt.....	10,37	672	64	38312
03 1 58 011	Elbe.....	16,70	1 912	114	38274
03 1 58 012	Erkerode.....	13,34	914	68	38173
03 1 58 013	Eversen.....	17,55	1 242	70	38173
03 1 58 014	Flöthe.....	18,83	980	52	38312
03 1 58 015	Gielde.....	9,16	794	86	38315
03 1 58 016	Haverlah.....	16,84	1 517	90	38275
03 1 58 017	Hedeper.....	15,66	677	43	38322
03 1 58 018	Heere.....	15,28	1 112	72	38277
03 1 58 019	Heiningen.....	8,41	619	73	38312
03 1 58 020	Hornburg, Stadt.....	22,17	2 803	126	38315
03 1 58 021	Kissenbrück.....	6,64	1 171	176	38324
03 1 58 022	Kneitlingen.....	17,57	853	48	38170
03 1 58 023	Ohrum.....	8,38	641	76	38312
03 1 58 024	Remlingen.....	21,59	1 807	83	38319
03 1 58 025	Roklum.....	8,34	568	68	38325
03 1 58 026	Schladen.....	30,50	5 217	171	38315
03 1 58 027	Schöppenstedt, Stadt.....	39,65	5 931	149	38170
03 1 58 028	Sehnde.....	20,38	1 019	50	38279
03 1 58 029	Semmenstedt.....	11,71	662	56	38327
03 1 58 030	Sickte.....	25,07	4 849	193	38173
03 1 58 031	Uehrde.....	24,33	1 110	45	38170
03 1 58 032	Vahlberg.....	18,01	928	51	38170
03 1 58 033	Veltheim (Ohe).....	8,64	868	100	38173

1) \* Bedeutet, daß die Gemeinde mehrere Postleitzahlen hat;  
die hier genannte Zahl ist diejenige des Verwaltungssitzes der Gemeinde.

3 Gemeinden in systematischer Ordnung mit Schlüsselnummer, Fläche, Bevölkerung,  
Bevölkerungsdichte und Postleitzahl am 31.12.1993

Schlüssel- nummer	Land, Reg.-Bezirk, Kreis, Gemeinde	Fläche km 2	Bevölkerung	Ein- wohner je km2	Post- leit- zahl 1)
03 1 58 034	Werlaburgdorf.....	11,97	830	69	38315
03 1 58 035	Winnigstedt.....	12,05	1 096	90	38170
03 1 58 036	Wittmar.....	4,53	1 213	267	38329
03 1 58 037	Wolfenbüttel, Stadt.....	78,45	53 812	685	38300 *
03 1 58 501	Am Großen Rhode, gemfr. Gebiet.....	5,79	-	-	-
03 1 58 502	Barnstorf-Warle, gemfr. Gebiet.....	1,29	-	-	-
03 1 58 503	Voigtsdahlum, gemfr. Gebiet.....	5,77	-	-	-
	zusammen ...	722,17	120 951	167	X
03 1	Reg.-Bez. insgesamt ..	8 096,85	1 674 735	207	X
	Reg.-Bez. Hannover				
	Kreisfreie Stadt				
03 2 01 000	Hannover, Landeshauptstadt.....	204,07	524 823	2 571	30159 *
	Landkreise				
03 2 51	Diepholz				
	Sitz: Diepholz, Stadt				
03 2 51 001	Affinghausen.....	12,26	947	77	27257
03 2 51 002	Asendorf.....	58,15	3 040	52	27330
03 2 51 003	Bahrenborstel.....	31,27	1 227	39	27245
03 2 51 004	Barenburg, Flecken.....	16,38	1 260	76	27245
03 2 51 005	Barnstorf, Flecken.....	52,35	5 816	111	49406
03 2 51 006	Barver.....	25,90	1 183	45	49453
03 2 51 007	Bassum, Stadt.....	168,54	14 734	87	27211
03 2 51 008	Borstel.....	31,00	1 250	40	27246
03 2 51 009	Brockum.....	30,59	1 036	33	49448
03 2 51 010	Bruchhausen-Vilsen, Flecken.....	41,26	5 692	137	27305
03 2 51 011	Dicke.....	16,96	593	34	49453
03 2 51 012	Diepholz, Stadt.....	104,44	15 919	152	49356
03 2 51 013	Drebber.....	46,95	2 864	61	49457
03 2 51 014	Drentwede.....	30,31	1 082	35	49406
03 2 51 015	Ehrenburg.....	48,95	1 731	35	27248
03 2 51 016	Engeln.....	31,22	1 108	35	27305
03 2 51 017	Eydelstedt.....	76,14	1 904	25	49406
03 2 51 018	Freistatt.....	12,53	790	63	27259
03 2 51 019	Hemslöh.....	26,76	622	23	49453
03 2 51 020	Hüde.....	24,47	895	36	49448
03 2 51 021	Kirchdorf.....	47,77	1 954	40	27245
03 2 51 022	Lembruch.....	22,68	966	42	49459
03 2 51 023	Lemförde, Flecken.....	6,95	2 452	352	49448
03 2 51 024	Maasen.....	18,69	524	28	27249
03 2 51 025	Marl.....	9,84	781	79	49448
03 2 51 026	Martfeld.....	35,06	2 512	71	27327
03 2 51 027	Mellinghausen.....	24,41	1 066	43	27249
03 2 51 028	Neuenkirchen.....	14,66	907	61	27251
03 2 51 029	Quernheim.....	6,25	396	63	49448
03 2 51 030	Rehden.....	33,34	1 543	46	49453
03 2 51 031	Scholen.....	20,41	796	39	27251
03 2 51 032	Schwaförden.....	26,42	1 521	57	27252
03 2 51 033	Schwarze.....	24,29	1 992	82	27327
03 2 51 034	Siedenburger, Flecken.....	14,22	1 273	89	27254
03 2 51 035	Staffhorst.....	14,61	595	40	27254
03 2 51 036	Stemshorn.....	8,84	659	74	49448
03 2 51 037	Stuhr.....	81,68	28 294	346	28816
03 2 51 038	Sudwalde.....	26,65	1 002	37	27257
03 2 51 039	Süstedt.....	36,99	1 411	38	27305
03 2 51 040	Sulingen, Stadt.....	110,61	12 131	109	27232
03 2 51 041	Syke, Stadt.....	127,81	22 038	172	28857
03 2 51 042	Twistringen, Stadt.....	114,22	11 626	101	27239

1) \* Bedeutet, daß die Gemeinde mehrere Postleitzahlen hat;  
die hier genannte Zahl ist diejenige des Verwaltungssitzes der Gemeinde.

3 Gemeinden in systematischer Ordnung mit Schlüsselnummer, Fläche, Bevölkerung, Bevölkerungsdichte und Postleitzahl am 31.12.1993

Schlüssel- nummer	Land, Reg.-Bezirk, Kreis, Gemeinde	Fläche km 2	Bevölkerung	Ein- wohner je km2	Post- leitzahl 1)
03 2 51 043	Varrel.....	43,83	1 438	32	27259
03 2 51 044	Wagenfeld.....	117,33	7 436	63	49419
03 2 51 045	Wehrbleck.....	27,92	854	30	27259
03 2 51 046	Wetschen.....	25,10	1 296	51	49453
03 2 51 047	Weyhe.....	60,25	27 975	464	28844
	zusammen ...	1 987,26	199 131	100	X
03 2 52	Hamelnd-Pyrmont Sitz: Hameln, Stadt				
03 2 52 001	Aerzen, Flecken.....	105,06	11 757	111	31855
03 2 52 002	Bad Münden am Deister, Stadt.....	107,68	19 530	181	31848
03 2 52 003	Bad Pyrmont, Stadt.....	61,96	22 768	367	31812
03 2 52 004	Coppenbrügge, Flecken.....	89,81	7 902	87	31863
03 2 52 005	Emmerthal.....	114,63	11 019	96	31860
03 2 52 006	Hameln, Stadt.....	102,32	59 209	578	31785 *
03 2 52 007	Hessisch Oldendorf, Stadt.....	120,35	19 577	162	31840
03 2 52 008	Salzhemmendorf, Flecken.....	94,31	11 182	118	31020
	zusammen ...	796,12	162 944	205	X
03 2 53	Hannover Sitz: Hannover, Landeshauptstadt				
03 2 53 001	Barsinghausen, Stadt.....	102,64	34 514	336	30890
03 2 53 002	Burgdorf, Stadt.....	112,24	29 731	264	31303
03 2 53 003	Burgwedel.....	151,73	19 004	125	30938
03 2 53 004	Garbsen, Stadt.....	79,30	62 196	784	30827 *
03 2 53 005	Gehrden, Stadt.....	43,10	13 835	320	30989
03 2 53 006	Hemmingen.....	31,43	16 302	518	30966
03 2 53 007	Isernhagen.....	59,75	22 157	370	30916
03 2 53 008	Laatzen, Stadt.....	34,06	37 366	1 097	30880
03 2 53 009	Langenhagen, Stadt.....	71,98	47 609	661	30853 *
03 2 53 010	Lehrte, Stadt.....	126,85	41 538	327	31275
03 2 53 011	Neustadt am Rübenberge, Stadt.....	357,45	41 821	116	31535
03 2 53 012	Pattensen, Stadt.....	67,00	13 035	194	30982
03 2 53 013	Ronnenberg, Stadt.....	37,85	22 500	594	30952
03 2 53 014	Seelze, Stadt.....	54,04	32 423	599	30926
03 2 53 015	Sehnde.....	103,37	18 248	176	31319
03 2 53 016	Springe, Stadt.....	159,78	29 965	187	31832
03 2 53 017	Uetze.....	140,31	18 575	132	31311
03 2 53 018	Wedemark.....	173,36	25 803	148	30900
03 2 53 019	Wennigsen (Deister).....	53,77	12 979	241	30974
03 2 53 020	Wunstorf, Stadt.....	125,60	39 488	314	31515
	zusammen ...	2 085,61	579 089	278	X
03 2 54	Hildesheim Sitz: Hildesheim, Stadt				
03 2 54 001	Adenstedt.....	18,63	1 144	61	31079
03 2 54 002	Alfeld (Leine), Stadt.....	72,85	22 566	309	31061
03 2 54 003	Algermissen.....	35,65	6 992	196	31191
03 2 54 004	Almstedt.....	9,91	1 104	111	31079
03 2 54 005	Bad Salzdetfurth, Stadt.....	67,09	14 026	209	31162
03 2 54 006	Banteln.....	7,51	1 649	219	31029
03 2 54 007	Betheln.....	17,55	1 082	61	31032
03 2 54 008	Bockenem, Stadt.....	109,39	11 658	106	31167
03 2 54 009	Brüggen.....	12,20	1 059	86	31033
03 2 54 010	Despetal.....	15,03	1 417	94	31035
03 2 54 011	Diekholzen.....	29,36	6 953	236	31199
03 2 54 012	Eberholzen.....	12,18	693	56	31079
03 2 54 013	Eime, Flecken.....	21,93	2 809	128	31036
03 2 54 014	Elze, Stadt.....	47,59	9 729	204	31008
03 2 54 015	Everode.....	6,10	556	91	31085

1) \* Bedeutet, daß die Gemeinde mehrere Postleitzahlen hat;  
die hier genannte Zahl ist diejenige des Verwaltungssitzes der Gemeinde.

3 Gemeinden in systematischer Ordnung mit Schlüsselnummer, Fläche, Bevölkerung, Bevölkerungsdichte und Postleitzahl am 31.12.1993

Schlüssel- nummer	Land, Reg.-Bezirk, Kreis, Gemeinde	Fläche km 2	Bevölkerung	Ein- wohner je km2	Post- leit- zahl 1)
03 2 54 016	Freden (Leine).....	17,78	3 678	206	31084
03 2 54 017	Giesen.....	33,91	8 708	256	31180
03 2 54 018	Gronau (Leine), Stadt.....	20,72	5 566	268	31028
03 2 54 019	Harbarnsen.....	7,63	755	98	31097
03 2 54 020	Harsum.....	49,89	10 788	216	31177
03 2 54 021	Hildesheim, Stadt.....	92,96	106 303	1 143	31134 *
03 2 54 022	Holle.....	61,15	6 629	108	31188
03 2 54 023	Lamspringe, Flecken.....	23,30	3 414	146	31195
03 2 54 024	Landwehr.....	12,96	672	51	31087
03 2 54 025	Neuhof.....	10,30	507	49	31195
03 2 54 026	Nordstemmen.....	60,11	12 102	201	31171
03 2 54 027	Rheden.....	15,14	1 256	82	31039
03 2 54 028	Sarstedt, Stadt.....	42,90	17 785	414	31157
03 2 54 029	Schellerten.....	80,02	8 477	105	31174
03 2 54 030	Sehlem.....	12,73	985	77	31196
03 2 54 031	Sibbesse.....	17,70	2 615	147	31079
03 2 54 032	Söhlde.....	57,08	8 231	144	31185
03 2 54 033	Westfeld.....	13,37	896	67	31079
03 2 54 034	Winzenburg.....	16,65	895	53	31088
03 2 54 035	Woltershausen.....	16,43	951	57	31099
03 2 54 036	Coppengrave.....	3,20	768	240	31091
03 2 54 037	Duingen, Flecken.....	30,72	3 049	99	31089
03 2 54 038	Hoyershausen.....	15,29	553	36	31093
03 2 54 039	Marienhagen.....	6,23	950	152	31094
03 2 54 040	Weenzen.....	4,16	476	114	31096
	zusammen ...	1 205,30	290 446	241	X
03 2 55	Holzminden Sitz: Holzminden, Stadt				
03 2 55 001	Arholzen.....	5,33	462	86	37627
03 2 55 002	Bevern, Flecken.....	33,22	4 544	136	37639
03 2 55 003	Bodenwerder, Stadt.....	28,92	6 163	213	37619
03 2 55 004	Boffzen.....	8,04	3 145	391	37691
03 2 55 005	Brevörde.....	13,59	896	65	37647
03 2 55 007	Deensen.....	11,02	1 710	155	37627
03 2 55 008	Delligsen, Flecken.....	36,01	9 371	260	31073
03 2 55 009	Derental.....	9,23	748	81	37691
03 2 55 010	Diekmissen.....	7,46	925	123	37633
03 2 55 012	Eimen.....	16,32	1 130	69	37632
03 2 55 013	Eschershausen, Stadt.....	23,87	4 388	183	37632
03 2 55 014	Fürstenberg.....	3,22	1 340	416	37699
03 2 55 015	Golmbach.....	15,86	1 113	70	37640
03 2 55 016	Halle.....	28,73	1 938	67	37620
03 2 55 017	Hehlen.....	21,60	2 232	103	37619
03 2 55 018	Heinade.....	9,07	1 087	119	37627
03 2 55 019	Heinsen.....	18,63	1 054	56	37649
03 2 55 020	Heyen.....	8,30	619	74	37619
03 2 55 021	Holenberg.....	7,36	498	67	37642
03 2 55 022	Holzen.....	6,61	775	117	37632
03 2 55 023	Holzminden, Stadt.....	88,29	22 132	250	37603
03 2 55 025	Kirchbrak.....	18,39	1 267	68	37619
03 2 55 026	Lauenförde, Flecken.....	17,21	2 737	159	37697
03 2 55 027	Lenne.....	5,65	871	154	37627
03 2 55 028	Lüerdissen.....	6,89	614	89	37635
03 2 55 030	Negenborn.....	9,87	768	77	37643
03 2 55 031	Ottenstein, Flecken.....	32,81	1 354	41	31868
03 2 55 032	Pegestorf.....	8,32	576	69	37619
03 2 55 033	Polle, Flecken.....	21,20	1 263	59	37647
03 2 55 034	Stadtoldendorf, Stadt.....	24,86	6 263	251	37627
03 2 55 035	Vahlbruch.....	14,19	637	44	37647
03 2 55 036	Wangelstedt.....	15,15	736	48	37627
03 2 55 501	Boffzen, gemfr. Gebiet.....	23,40	-	-	-

1) \* Bedeutet, daß die Gemeinde mehrere Postleitzahlen hat;  
die hier genannte Zahl ist diejenige des Verwaltungssitzes der Gemeinde.

3 Gemeinden in systematischer Ordnung mit Schlüsselnummer, Fläche, Bevölkerung,  
Bevölkerungsdichte und Postleitzahl am 31.12.1993

Schlüssel- nummer	Land, Reg.-Bezirk, Kreis, Gemeinde	Fläche km 2	Bevölkerung	Ein- wohner je km2	Post- leit- zahl 1)
03 2 55 502	Eimen, gemfr. Gebiet.....	12,91	-	-	-
03 2 55 503	Eschershausen, gemfr. Gebiet.....	4,92	-	-	-
03 2 55 504	Grünenplan, gemfr. Gebiet.....	22,71	-	-	-
03 2 55 505	Holzminde, gemfr. Gebiet.....	15,01	-	-	-
03 2 55 506	Merxhausen, gemfr. Gebiet.....	22,50	-	-	-
03 2 55 508	Wenzen, gemfr. Gebiet.....	15,84	-	-	-
	zusammen ...	692,51	83 356	120	X
03 2 56	Nienburg (Weser) Sitz: Nienburg (Weser), Stadt				
03 2 56 001	Balge.....	33,07	1 752	52	31609
03 2 56 002	Binnen.....	24,79	950	38	31619
03 2 56 003	Bücken, Flecken.....	32,41	2 156	66	27333
03 2 56 004	Diepenau, Flecken.....	69,96	3 944	56	31603
03 2 56 005	Drakenburg, Flecken.....	11,72	1 676	143	31623
03 2 56 006	Estorf.....	19,78	1 748	88	31629
03 2 56 007	Eystrup.....	24,05	3 074	127	31622
03 2 56 008	Gandesbergen.....	6,99	464	66	27324
03 2 56 009	Hämelhausen.....	9,03	540	59	27324
03 2 56 010	Hassel (Weser).....	17,59	1 728	98	27324
03 2 56 011	Haßbergen.....	17,07	1 314	76	31626
03 2 56 012	Heemsen.....	39,37	1 602	40	31622
03 2 56 013	Hilgermissen.....	54,43	2 091	38	27318
03 2 56 014	Hoya, Stadt.....	8,42	3 973	471	27318
03 2 56 015	Hoyerhagen.....	22,67	926	40	27318
03 2 56 016	Husum.....	39,82	1 947	48	31632
03 2 56 017	Landesbergen.....	41,92	2 745	65	31628
03 2 56 018	Leese.....	29,65	1 853	62	31633
03 2 56 019	Liebenau, Flecken.....	22,96	4 565	198	31618
03 2 56 020	Linsburg.....	23,53	955	40	31636
03 2 56 021	Marklohe.....	32,94	4 177	126	31608
03 2 56 022	Nienburg (Weser), Stadt.....	64,45	31 657	491	31582
03 2 56 023	Pennigsehl.....	24,21	1 240	51	31621
03 2 56 024	Raddestorf.....	41,77	2 143	51	31604
03 2 56 025	Rehburg-Loccum, Stadt.....	99,91	10 463	104	31628
03 2 56 026	Rodewald.....	60,32	2 499	41	31637
03 2 56 027	Rohrsen.....	5,09	857	168	31627
03 2 56 028	Schweringen.....	19,52	820	42	27324
03 2 56 029	Steimbke.....	63,06	2 342	37	31634
03 2 56 030	Steyerberg, Flecken.....	101,89	5 381	52	31595
03 2 56 031	Stöckse.....	38,57	1 395	36	31638
03 2 56 032	Stolzenau.....	64,90	6 477	99	31592
03 2 56 033	Uchte, Flecken.....	90,68	5 000	55	31600
03 2 56 034	Warmsen.....	81,58	3 518	43	31606
03 2 56 035	Warpe.....	20,11	740	36	27333
03 2 56 036	Wietzen.....	40,41	2 157	53	31613
	zusammen ...	1 398,64	120 869	86	X
03 2 57	Schaumburg Sitz: Stadthagen, Stadt				
03 2 57 001	Ahnsen.....	3,43	1 111	323	31708
03 2 57 002	Apelern.....	24,60	2 413	98	31552
03 2 57 003	Auetal.....	62,15	6 414	103	31749
03 2 57 004	Auhagen.....	12,36	1 316	106	31553
03 2 57 005	Bad Eilsen.....	2,46	2 217	901	31707
03 2 57 006	Bad Nenndorf.....	23,23	9 803	421	31542
03 2 57 007	Beckedorf.....	9,83	1 533	155	31698
03 2 57 008	Buchholz.....	1,76	733	416	31710
03 2 57 009	Bückeburg, Stadt.....	68,85	21 084	306	31675
03 2 57 010	Hagenburg, Flecken.....	16,24	3 893	239	31558
03 2 57 011	Haste.....	11,13	2 450	220	31559

1) \* Bedeutet, daß die Gemeinde mehrere Postleitzahlen hat;  
die hier genannte Zahl ist diejenige des Verwaltungssitzes der Gemeinde.



3 Gemeinden in systematischer Ordnung mit Schlüsselnummer, Fläche, Bevölkerung,  
Bevölkerungsdichte und Postleitzahl am 31.12.1993

Schlüssel- nummer	Land, Reg.-Bezirk, Kreis, Gemeinde	Fläche km 2	Bevölkerung	Ein- wohner je km2	Post- leit- zahl 1)
03 2 57 012	Heeßen.....	1,90	1 460	768	31707
03 2 57 013	Helpsen.....	7,77	1 841	236	31691
03 2 57 014	Hespe.....	6,48	1 651	254	31693
03 2 57 015	Heuerßen.....	3,97	994	250	31700
03 2 57 016	Hohnhorst.....	12,00	2 060	171	31559
03 2 57 017	Hülsede.....	15,86	1 045	65	31867
03 2 57 018	Lauenau, Flecken.....	16,23	3 306	203	31867
03 2 57 019	Lauenhagen.....	9,73	1 368	140	31714
03 2 57 020	Lindhorst.....	7,88	4 581	581	31698
03 2 57 021	Lüdersfeld.....	12,65	1 032	81	31702
03 2 57 022	Luhden.....	4,35	938	215	31711
03 2 57 023	Meerbeck.....	13,09	2 037	155	31715
03 2 57 024	Messenkamp.....	6,78	823	121	31867
03 2 57 025	Niedernwöhren.....	11,06	1 769	159	31712
03 2 57 026	Nienstädt.....	8,31	4 647	559	31688
03 2 57 027	Nordsehl.....	5,97	778	130	31717
03 2 57 028	Obernkirchen, Stadt.....	32,48	10 519	323	31683
03 2 57 029	Pohle.....	7,14	867	121	31867
03 2 57 030	Pollhagen.....	12,87	1 312	101	31718
03 2 57 031	Rinteln, Stadt.....	109,03	27 989	256	31737
03 2 57 032	Rodenberg, Stadt.....	15,60	5 121	328	31552
03 2 57 033	Sachsenhagen, Stadt.....	15,53	2 027	130	31553
03 2 57 034	Seggebruch.....	7,49	1 265	168	31691
03 2 57 035	Stadthagen, Stadt.....	60,27	23 254	385	31655
03 2 57 036	Suthfeld.....	5,05	1 453	287	31555
03 2 57 037	Wiedensahl, Flecken.....	11,71	995	84	31719
03 2 57 038	Wölpinghausen.....	18,33	1 768	96	31556
	zusammen ...	675,57	159 867	237	X
03 2	Reg.-Bez. insgesamt ..	9 045,08	2 120 525	234	X
	Reg.-Bez. Lüneburg				
	Landkreise				
03 3 51	Celle				
	Sitz: Celle, Stadt				
03 3 51 001	Adelheidsdorf.....	33,24	2 116	63	29352
03 3 51 002	Ahnsbeck.....	20,59	1 213	58	29353
03 3 51 003	Beedenbostel.....	12,57	977	77	29355
03 3 51 004	Bergen, Stadt.....	163,72	13 203	80	29303
03 3 51 005	Bröckel.....	16,45	1 409	85	29356
03 3 51 006	Celle, Stadt.....	174,98	73 671	421	29221 *
03 3 51 007	Eicklingen.....	22,79	2 660	116	29358
03 3 51 008	Eldingen.....	56,71	2 159	38	29351
03 3 51 009	Eschede.....	106,31	3 907	36	29348
03 3 51 010	Faßberg.....	101,94	6 765	66	29328
03 3 51 011	Habighorst.....	15,84	757	47	29359
03 3 51 012	Hambühren.....	56,68	9 029	159	29313
03 3 51 013	Hermannsburg.....	118,61	8 327	70	29320
03 3 51 014	Höfer.....	21,89	992	45	29361
03 3 51 015	Hohne.....	36,47	1 772	48	29362
03 3 51 016	Lachendorf.....	38,19	4 680	122	29331
03 3 51 017	Langlingen.....	33,32	2 153	64	29364
03 3 51 018	Nienhagen.....	17,59	5 687	323	29336
03 3 51 019	Scharnhorst.....	51,85	684	13	29348
03 3 51 020	Unterlüß.....	77,52	4 546	58	29345
03 3 51 021	Wathlingen.....	17,68	5 581	315	29339
03 3 51 022	Wienhausen.....	40,35	3 685	91	29342
03 3 51 023	Wietze.....	62,93	7 268	115	29323
03 3 51 024	Winsen (Aller).....	155,38	11 480	73	29308
03 3 51 501	Lohheide, gemfr. Bezirk.....	91,32	1 001	10	29303
	zusammen ...	1 544,92	175 722	114	X

1) \* Bedeutet, daß die Gemeinde mehrere Postleitzahlen hat;  
die hier genannte Zahl ist diejenige des Verwaltungssitzes der Gemeinde.

3 Gemeinden in systematischer Ordnung mit Schlüsselnummer, Fläche, Bevölkerung,  
Bevölkerungsdichte und Postleitzahl am 31.12.1993

Schlüssel- nummer	Land, Reg.-Bezirk, Kreis, Gemeinde	Fläche km 2	Bevölkerung	Ein- wohner je km2	Post- leit- zahl 1)
03 3 52	Cuxhaven Sitz: Cuxhaven, Stadt				
03 3 52 001	Appeln.....	14,52	488	33	27616
03 3 52 002	Armstorf.....	39,76	662	16	21769
03 3 52 003	Bederkesa, Flecken.....	43,17	4 607	106	27624
03 3 52 004	Belum.....	25,72	943	36	21785
03 3 52 005	Beverstedt, Flecken.....	51,40	3 911	76	27616
03 3 52 006	Bokel.....	20,94	2 332	111	27616
03 3 52 007	Bramstedt.....	44,85	1 730	38	27628
03 3 52 008	Bülkau.....	23,22	1 050	45	21782
03 3 52 009	Cadenberge.....	9,36	3 089	330	21781
03 3 52 010	Cappel.....	8,26	716	86	27632
03 3 52 011	Cuxhaven, Stadt.....	161,84	56 003	346	27472 *
03 3 52 012	Dorum.....	24,30	2 672	109	27632
03 3 52 013	Drangstedt.....	17,02	1 303	76	27624
03 3 52 014	Driftsethe.....	15,37	583	37	27628
03 3 52 015	Elmlöhe.....	23,30	800	34	27624
03 3 52 016	Flögelin.....	25,26	673	26	27624
03 3 52 017	Freisdorf.....	25,32	773	30	27616
03 3 52 018	Geversdorf.....	21,62	756	34	21784
03 3 52 019	Hagen im Bremischen.....	27,19	3 094	113	27628
03 3 52 020	Hechthausen.....	30,71	3 426	111	21755
03 3 52 021	Heerstedt.....	18,89	455	24	27616
03 3 52 022	Hemmoor, Stadt.....	45,08	7 977	176	21745
03 3 52 023	Hollen.....	15,60	849	54	27616
03 3 52 024	Hollnseth.....	20,82	844	40	21769
03 3 52 025	Inhlienworth.....	40,29	1 929	47	21775
03 3 52 026	Kirchwistedt.....	25,07	476	18	27616
03 3 52 027	Köhlen.....	26,57	872	32	27624
03 3 52 028	Kührstedt.....	25,53	1 093	42	27624
03 3 52 029	Lamstedt.....	52,64	3 075	58	21769
03 3 52 030	Langen, Stadt.....	121,61	16 240	133	27607
03 3 52 031	Lintig.....	47,25	1 334	28	27624
03 3 52 032	Loxstedt.....	156,53	15 404	98	27612
03 3 52 033	Lunestedt.....	17,26	2 254	130	27616
03 3 52 034	Midlum.....	31,08	1 688	54	27632
03 3 52 035	Misselwarden.....	10,42	512	49	27632
03 3 52 036	Mittelstenahe.....	33,68	642	19	21770
03 3 52 037	Mulsum.....	8,45	447	52	27632
03 3 52 038	Neuenkirchen.....	19,65	1 409	71	21763
03 3 52 039	Neuhaus (Oste), Flecken.....	9,86	1 346	136	21785
03 3 52 040	Nordholz.....	65,11	7 157	109	27637
03 3 52 041	Nordleda.....	21,29	1 164	54	21765
03 3 52 042	Oberndorf.....	32,71	1 620	49	21787
03 3 52 043	Odisheim.....	13,50	596	44	21775
03 3 52 044	Osten.....	48,00	2 009	41	21756
03 3 52 045	Osterbruch.....	10,21	508	49	21762
03 3 52 046	Otterndorf, Stadt.....	33,54	6 181	184	21762
03 3 52 047	Padingbüttel.....	9,42	539	57	27632
03 3 52 048	Ringstedt.....	26,16	823	31	27624
03 3 52 049	Sandstedt.....	56,21	1 716	30	27628
03 3 52 050	Schiffdorf.....	113,64	12 106	106	27619
03 3 52 051	Steinau.....	36,07	1 015	28	21775
03 3 52 052	Stinstedt.....	30,09	615	20	21772
03 3 52 053	Stubben.....	8,60	1 344	156	27616
03 3 52 054	Uthlede.....	15,46	859	55	27628
03 3 52 055	Wanna.....	53,93	2 305	42	21776
03 3 52 056	Wingst.....	55,63	3 560	63	21789
03 3 52 057	Wremen.....	25,05	1 561	62	27638
03 3 52 058	Wulsbüttel.....	38,23	1 723	45	27628
	zusammen ...	2 072,26	195 858	95	X

1) \* Bedeutet, daß die Gemeinde mehrere Postleitzahlen hat;  
die hier genannte Zahl ist diejenige des Verwaltungssitzes der Gemeinde.

3 Gemeinden in systematischer Ordnung mit Schlüsselnummer, Fläche, Bevölkerung, Bevölkerungsdichte und Postleitzahl am 31.12.1993

Schlüssel- nummer	Land, Reg.-Bezirk, Kreis, Gemeinde	Fläche km 2	Bevölkerung	Ein- wohner je km2	Post- leit- zahl 1)
03 3 53	Harburg Sitz: Winsen (Luhe), Stadt				
03 3 53 001	Appel.....	15,42	1 534	99	21279
03 3 53 002	Asendorf.....	14,70	1 507	102	21271
03 3 53 003	Bendestorf.....	3,88	2 029	522	21227
03 3 53 004	Brackel.....	13,91	1 485	106	21438
03 3 53 005	Buchholz in der Nordheide, Stadt.....	74,63	33 335	446	21244
03 3 53 006	Dohren.....	12,18	819	67	21255
03 3 53 007	Drage.....	30,31	2 455	80	21423
03 3 53 008	Drestedt.....	5,71	673	117	21279
03 3 53 009	Egestorf.....	48,69	2 189	44	21272
03 3 53 010	Eyendorf.....	13,68	989	72	21376
03 3 53 011	Garlstorf.....	16,85	903	53	21376
03 3 53 012	Garstedt.....	14,93	1 209	80	21441
03 3 53 013	Gödenstorf.....	16,54	813	49	21376
03 3 53 014	Halvesbostel.....	18,14	599	33	21646
03 3 53 015	Handeloh.....	26,91	2 040	75	21256
03 3 53 016	Hanstedt.....	59,30	4 531	76	21271
03 3 53 017	Harmstorf.....	5,98	690	115	21228
03 3 53 018	Heidenau.....	38,71	1 698	43	21258
03 3 53 019	Hollenstedt.....	21,84	2 540	116	21279
03 3 53 020	Jesteburg.....	27,95	6 384	228	21266
03 3 53 021	Kakenstorf.....	12,70	1 124	88	21255
03 3 53 022	Königsmoor.....	10,01	566	56	21255
03 3 53 023	Marschacht.....	26,12	2 723	104	21436
03 3 53 024	Marxen.....	13,31	1 011	75	21439
03 3 53 025	Moisburg.....	11,25	1 498	133	21647
03 3 53 026	Neu Wulmstorf.....	56,15	16 889	300	21629
03 3 53 027	Otter.....	34,14	1 252	36	21259
03 3 53 028	Regesbostel.....	16,27	846	51	21649
03 3 53 029	Rosengarten.....	63,66	11 114	174	21224
03 3 53 030	Salzhausen.....	34,71	3 673	105	21376
03 3 53 031	Seevetal.....	105,18	37 758	358	21218 *
03 3 53 032	Stelle.....	38,49	9 512	247	21435
03 3 53 033	Tespe.....	24,88	3 592	144	21395
03 3 53 034	Toppenstedt.....	29,09	1 884	64	21442
03 3 53 035	Tostedt.....	48,24	11 796	244	21255
03 3 53 036	Undeloh.....	48,22	841	17	21274
03 3 53 037	Vierhöfen.....	13,92	849	60	21444
03 3 53 038	Welle.....	19,92	1 023	51	21261
03 3 53 039	Wenzendorf.....	21,46	1 049	48	21279
03 3 53 040	Winsen (Luhe), Stadt.....	109,60	28 839	263	21423
03 3 53 041	Wistedt.....	18,48	1 398	75	21255
03 3 53 042	Wulfen.....	8,41	1 320	156	21445
	zusammen ...	1 244,47	208 979	168	X
03 3 54	Lüchow-Dannenberg Sitz: Lüchow, Stadt				
03 3 54 001	Bergen (Dumme).....	25,48	1 578	61	29468
03 3 54 002	Clenze, Flecken.....	71,76	2 440	34	29459
03 3 54 003	Damnatz.....	16,26	357	21	29472
03 3 54 004	Dannenberg (Elbe), Stadt.....	76,27	8 167	107	29451
03 3 54 005	Gartow, Flecken.....	28,28	1 344	47	29471
03 3 54 006	Göhrde.....	40,58	710	17	29473
03 3 54 007	Gorleben.....	21,25	667	31	29475
03 3 54 008	Gusborn.....	48,30	1 236	25	29476
03 3 54 009	Hitzacker, Stadt.....	58,45	5 017	85	29456
03 3 54 010	Höhbeck.....	19,40	799	41	29478
03 3 54 011	Jameln.....	35,84	1 120	31	29479
03 3 54 012	Karwitz.....	31,64	706	22	29481

1) \* Bedeutet, daß die Gemeinde mehrere Postleitzahlen hat;  
die hier genannte Zahl ist diejenige des Verwaltungssitzes der Gemeinde.

3 Gemeinden in systematischer Ordnung mit Schlüsselnummer, Fläche, Bevölkerung,  
Bevölkerungsdichte und Postleitzahl am 31.12.1993

Schlüssel- nummer	Land, Reg.-Bezirk, Kreis, Gemeinde	Fläche km 2	Bevölkerung	Ein- wohner je km2	Post- leit- zahl 1)
03 3 54 013	Küsten.....	41,26	1 397	33	29482
03 3 54 014	Langendorf.....	40,88	731	17	29484
03 3 54 015	Lemgow.....	64,10	1 567	24	29485
03 3 54 016	Luckau.....	22,19	585	26	29487
03 3 54 017	Lübbow.....	19,32	779	40	29488
03 3 54 018	Lüchow, Stadt.....	89,11	9 767	109	29439
03 3 54 019	Neu Darchau.....	22,63	1 488	65	29490
03 3 54 020	Prezelle.....	41,52	538	12	29491
03 3 54 021	Schnackenburg, Stadt.....	23,92	735	30	29493
03 3 54 022	Schnega.....	53,94	1 532	28	29465
03 3 54 023	Trebel.....	66,31	1 036	15	29494
03 3 54 024	Waddeweitz.....	48,79	936	19	29496
03 3 54 025	Woltersdorf.....	27,89	943	33	29497
03 3 54 026	Wustrow, Stadt.....	30,00	2 980	99	29462
03 3 54 027	Zernien.....	51,56	1 537	29	29499
03 3 54 501	Gartow, gemfr. Gebiet.....	50,94	-	-	-
03 3 54 502	Göhrde, gemfr. Gebiet.....	51,77	-	-	-
	zusammen ...	1 219,64	50 692	42	X
03 3 55	Lüneburg				
	Sitz: Lüneburg, Stadt				
03 3 55 001	Adendorf.....	16,08	9 068	563	21365
03 3 55 002	Amelinghausen.....	27,24	3 091	113	21385
03 3 55 003	Artlenburg, Flecken.....	11,82	1 272	107	21380
03 3 55 004	Bardowick, Flecken.....	23,25	4 686	201	21357
03 3 55 005	Barendorf.....	9,24	1 288	139	21397
03 3 55 006	Barnstedt.....	19,71	707	35	21406
03 3 55 007	Barum.....	9,79	1 371	140	21357
03 3 55 008	Betzendorf.....	32,71	915	27	21386
03 3 55 009	Bleckede, Stadt.....	141,03	8 815	62	21354
03 3 55 010	Boitze.....	25,41	402	15	21368
03 3 55 011	Brietlingen.....	19,75	2 058	104	21382
03 3 55 012	Dahlem.....	16,99	501	29	21368
03 3 55 013	Dahlenburg, Flecken.....	49,86	3 280	65	21368
03 3 55 014	Deutsch Evern.....	11,16	3 161	283	21407
03 3 55 015	Echem.....	10,70	789	73	21379
03 3 55 016	Embsen.....	22,64	2 129	94	21409
03 3 55 017	Handorf.....	9,74	1 295	132	21447
03 3 55 018	Hittbergen.....	14,63	683	46	21522
03 3 55 019	Hohnstorf (Elbe).....	10,20	1 971	193	21522
03 3 55 020	Kirchgellersen.....	19,99	1 718	85	21394
03 3 55 021	Lüdersburg.....	18,86	479	25	21379
03 3 55 022	Lüneburg, Stadt.....	70,31	63 299	900	21335 *
03 3 55 023	Mechtersen.....	14,41	641	44	21358
03 3 55 024	Melbeck.....	16,17	2 541	157	21406
03 3 55 025	Nahrendorf.....	44,04	1 315	29	21369
03 3 55 026	Neetze.....	26,84	2 106	78	21398
03 3 55 027	Oldendorf (Luhe).....	32,69	885	27	21385
03 3 55 028	Radbruch.....	22,53	1 562	69	21449
03 3 55 029	Rehlingen.....	65,96	637	9	21385
03 3 55 030	Reinstorf.....	30,29	1 199	39	21400
03 3 55 031	Reppenstedt.....	14,78	5 958	403	21391
03 3 55 032	Rullstorf.....	22,82	1 325	58	21379
03 3 55 033	Scharnebeck.....	26,86	2 895	107	21379
03 3 55 034	Soderstorf.....	35,85	1 176	32	21388
03 3 55 035	Südergellersen.....	18,46	1 259	68	21394
03 3 55 036	Thomasburg.....	26,69	1 077	40	21401
03 3 55 037	Tosterglope.....	19,53	623	31	21371
03 3 55 038	Vastorf.....	21,85	852	38	21397
03 3 55 039	Vögelzen.....	8,26	2 049	248	21360
03 3 55 040	Wendisch Evern.....	14,87	1 285	86	21403
03 3 55 041	Westergellersen.....	20,38	1 055	51	21394

1) \* Bedeutet, daß die Gemeinde mehrere Postleitzahlen hat;  
die hier genannte Zahl ist diejenige des Verwaltungssitzes der Gemeinde.

3 Gemeinden in systematischer Ordnung mit Schlüsselnummer, Fläche, Bevölkerung,  
Bevölkerungsdichte und Postleitzahl am 31.12.1993

Schlüssel- nummer	Land, Reg.-Bezirk, Kreis, Gemeinde	Fläche km 2	Bevölkerung	Ein- wohner je km2	Post- leit- zahl 1)
03 3 55 042	Wittorf.....	11,99	980	81	21357
03 3 55 049	Amt Neuhaus.....	237,05	5 989	25	19273
	zusammen ...	1 323,43	150 387	114	X
03 3 56	Osterholz Sitz: Osterholz-Scharmbeck, Stadt				
03 3 56 001	Axstedt.....	10,70	1 148	107	27729
03 3 56 002	Grasberg.....	55,53	6 675	120	28879
03 3 56 003	Hambbergen.....	30,28	4 901	161	27729
03 3 56 004	Holste.....	35,35	921	26	27729
03 3 56 005	Lilienthal.....	72,08	16 671	231	28865
03 3 56 006	Lübberstedt.....	12,32	639	51	27729
03 3 56 007	Osterholz-Scharmbeck, Stadt.....	146,89	29 587	201	27711
03 3 56 008	Ritterhude.....	32,83	13 177	401	27721
03 3 56 009	Schwanewede.....	132,17	17 504	132	28790
03 3 56 010	Vollersode.....	46,37	2 955	63	27729
03 3 56 011	Worpswede.....	76,13	9 168	120	27726
	zusammen ...	650,65	103 346	159	X
03 3 57	Rotenburg (Wümme) Sitz: Rotenburg (Wümme), Stadt				
03 3 57 001	Ahausen.....	34,41	1 479	42	27367
03 3 57 002	Alfstedt.....	16,22	806	49	27432
03 3 57 003	Anderlingen.....	35,67	899	25	27446
03 3 57 004	Basdahl.....	32,33	1 377	42	27432
03 3 57 005	Bötersen.....	19,85	867	43	27367
03 3 57 006	Bothel.....	16,76	1 799	107	27386
03 3 57 007	Breddorf.....	36,46	1 119	30	27412
03 3 57 008	Bremervörde, Stadt.....	150,16	18 629	124	27432
03 3 57 009	Brockel.....	25,11	1 073	42	27386
03 3 57 010	Bülstedt.....	25,53	659	25	27412
03 3 57 011	Deinstedt.....	20,20	653	32	27446
03 3 57 012	Ebersdorf.....	28,83	1 017	35	27432
03 3 57 013	Elsdorf.....	49,01	1 853	37	27404
03 3 57 014	Farven.....	25,44	677	26	27446
03 3 57 015	Fintel.....	36,08	2 514	69	27389
03 3 57 016	Gnarrenburg.....	122,90	8 867	72	27442
03 3 57 017	Groß Meckelsen.....	12,34	469	38	27419
03 3 57 018	Gyhum.....	48,44	2 089	43	27404
03 3 57 019	Hamersen.....	13,61	436	32	27419
03 3 57 020	Hassendorf.....	11,67	958	82	27367
03 3 57 021	Heeslingen.....	82,30	4 181	50	27404
03 3 57 022	Hellwege.....	27,44	883	32	27367
03 3 57 023	Helvesiek.....	21,78	674	30	27389
03 3 57 024	Hemsbünde.....	22,33	1 065	47	27386
03 3 57 025	Hemslingen.....	27,46	1 329	48	27386
03 3 57 026	Hepstedt.....	29,95	849	28	27412
03 3 57 027	Hipstedt.....	29,38	1 184	40	27432
03 3 57 028	Horstedt.....	22,48	1 067	47	27367
03 3 57 029	Kalbe.....	10,25	456	44	27419
03 3 57 030	Kirchtimke.....	16,14	862	53	27412
03 3 57 031	Kirchwaldede.....	36,90	1 147	31	27386
03 3 57 032	Klein Meckelsen.....	14,59	785	53	27419
03 3 57 033	Lauenbrück.....	21,88	1 793	81	27389
03 3 57 034	Längenbostel.....	5,08	414	81	27419
03 3 57 035	Oere.....	33,70	1 787	53	27432
03 3 57 036	Ostereistedt.....	28,50	910	31	27404
03 3 57 037	Reeßum.....	28,47	1 529	53	27367
03 3 57 038	Rhade.....	24,44	1 030	42	27404
03 3 57 039	Rotenburg (Wümme), Stadt.....	98,99	20 622	208	27356
03 3 57 040	Sandbostel.....	31,54	709	22	27446

1) \* Bedeutet, daß die Gemeinde mehrere Postleitzahlen hat;  
die hier genannte Zahl ist diejenige des Verwaltungssitzes der Gemeinde.

3 Gemeinden in systematischer Ordnung mit Schlüsselnummer, Fläche, Bevölkerung, Bevölkerungsdichte und Postleitzahl am 31.12.1993

Schlüssel- nummer	Land, Reg.-Bezirk, Kreis, Gemeinde	Fläche km 2	Bevölkerung	Ein- wohner je km2	Post- leit- zahl 1)
03 3 57 041	Scheeßel.....	149,68	10 892	72	27383
03 3 57 042	Seedorf.....	18,69	567	30	27404
03 3 57 043	Selsingen.....	41,85	2 930	70	27446
03 3 57 044	Sittensen.....	18,54	4 747	256	27419
03 3 57 045	Sottrum.....	28,56	4 733	165	27367
03 3 57 046	Stemmen.....	24,65	757	30	27389
03 3 57 047	Tarmstedt.....	26,54	2 770	104	27412
03 3 57 048	Tiste.....	23,85	746	31	27419
03 3 57 049	Vahlde.....	17,52	651	37	27389
03 3 57 050	Vierden.....	21,30	674	31	27419
03 3 57 051	Visselhövede, Stadt.....	158,81	10 467	65	27374
03 3 57 052	Vorwerk.....	21,65	846	39	27412
03 3 57 053	Westertimke.....	12,05	670	55	27412
03 3 57 054	Westerwalsede.....	20,11	760	37	27386
03 3 57 055	Wilstedt.....	18,26	1 508	82	27412
03 3 57 056	Wohnste.....	19,18	682	35	27419
03 3 57 057	Zeven, Stadt.....	73,90	11 611	157	27404
	zusammen ...	2 069,76	147 527	71	X
03 3 58	Soltau-Fallingbostal Sitz: Fallingbostal, Stadt				
03 3 58 001	Ahliden (Aller), Flecken.....	25,83	1 350	52	29693
03 3 58 002	Bispingen.....	128,10	5 472	42	29646
03 3 58 003	Böhme.....	36,99	924	24	29693
03 3 58 004	Bomlitz.....	64,37	7 101	110	29699
03 3 58 005	Buchholz (Aller).....	27,00	1 439	53	29690
03 3 58 006	Eickeloh.....	13,17	699	53	29693
03 3 58 007	Essel.....	34,04	805	23	29690
03 3 58 008	Fallingbostal, Stadt.....	62,60	11 286	180	29683
03 3 58 009	Frankenfeld.....	24,26	556	22	27336
03 3 58 010	Gilten.....	33,37	1 069	32	29690
03 3 58 011	Grethem.....	16,35	640	39	29690
03 3 58 012	Hademstorf.....	9,22	814	88	29693
03 3 58 013	Häuslingen.....	13,58	897	66	27336
03 3 58 014	Hodenhagen.....	20,15	2 262	112	29693
03 3 58 015	Lindwedel.....	16,56	1 607	97	29690
03 3 58 016	Munster, Stadt.....	193,42	16 888	87	29633
03 3 58 017	Neuenkirchen.....	96,69	5 376	55	29643
03 3 58 018	Rethem (Aller), Stadt.....	33,76	2 445	72	27336
03 3 58 019	Schneverdingen, Stadt.....	234,59	16 812	71	29640
03 3 58 020	Schwarmstedt.....	29,93	4 840	161	29690
03 3 58 021	Soltau, Stadt.....	203,22	20 595	101	29614
03 3 58 022	Walsrode, Stadt.....	270,64	23 220	85	29664
03 3 58 023	Wietzendorf.....	106,88	2 882	26	29649
03 3 58 501	Osterheide, gemfr. Bezirk.....	178,53	1 023	5	29664
	zusammen ...	1 873,25	131 002	70	X
03 3 59	Stade Sitz: Stade, Stadt				
03 3 59 001	Agathenburg.....	11,32	974	86	21684
03 3 59 002	Ahlerstedt.....	62,44	4 496	72	21702
03 3 59 003	Apensen.....	20,74	2 650	127	21641
03 3 59 004	Balje.....	58,10	1 192	20	21730
03 3 59 005	Bargstedt.....	26,44	1 646	62	21698
03 3 59 006	Beckdorf.....	21,90	2 071	94	21643
03 3 59 007	Bliedersdorf.....	12,41	1 385	111	21640
03 3 59 008	Brest.....	24,57	776	31	21698
03 3 59 009	Burweg.....	16,23	915	56	21709
03 3 59 010	Buxtehude, Stadt.....	76,49	33 597	439	21614
03 3 59 011	Deinste.....	27,25	1 714	62	21717
03 3 59 012	Dollern.....	11,97	1 747	145	21739

1) \* Bedeutet, daß die Gemeinde mehrere Postleitzahlen hat;  
die hier genannte Zahl ist diejenige des Verwaltungssitzes der Gemeinde.

3 Gemeinden in systematischer Ordnung mit Schlüsselnummer, Fläche, Bevölkerung,  
Bevölkerungsdichte und Postleitzahl am 31.12.1993

Schlüssel- nummer	Land, Reg.-Bezirk, Kreis, Gemeinde	Fläche km 2	Bevölkerung	Ein- wohner je km2	Post- leit- zahl 1)
03 3 59 013	Drochtersen.....	126,76	11 131	87	21706
03 3 59 014	Düdenbüttel.....	10,18	778	76	21709
03 3 59 015	Engelschoff.....	19,69	697	35	21710
03 3 59 016	Estorf.....	29,41	1 376	46	21727
03 3 59 017	Fredenbeck.....	48,57	4 616	95	21717
03 3 59 018	Freiburg (Elbe), Flecken.....	34,12	2 214	64	21729
03 3 59 019	Großenwörden.....	12,35	460	37	21712
03 3 59 020	Grünendeich.....	3,93	2 020	513	21720
03 3 59 021	Guderhandviertel.....	8,93	1 135	127	21720
03 3 59 022	Hammah.....	29,29	2 255	76	21714
03 3 59 023	Harfeld, Flecken.....	51,80	9 854	190	21698
03 3 59 024	Heinbockel.....	22,71	939	41	21726
03 3 59 025	Himmelpforten.....	18,29	4 198	229	21709
03 3 59 026	Hollern-Twielenfleth.....	20,46	3 108	151	21723
03 3 59 027	Horneburg, Flecken.....	17,13	5 550	323	21640
03 3 59 028	Jork.....	62,27	10 882	174	21635
03 3 59 029	Kranenburg.....	14,21	709	49	21726
03 3 59 030	Krummendeich.....	30,02	552	18	21732
03 3 59 031	Kutenholz.....	68,16	4 366	64	27449
03 3 59 032	Mitteinkirchen.....	7,02	929	132	21720
03 3 59 033	Neuenkirchen.....	8,04	709	88	21640
03 3 59 034	Nottensdorf.....	7,14	1 038	145	21640
03 3 59 035	Oederquart.....	37,10	1 324	35	21734
03 3 59 036	Oldendorf.....	23,88	2 631	110	21726
03 3 59 037	Sauensiek.....	31,37	1 866	59	21644
03 3 59 038	Stade, Stadt.....	110,03	44 372	403	21682 *
03 3 59 039	Steinkirchen.....	9,55	1 733	181	21720
03 3 59 040	Wischhafen.....	33,68	3 088	91	21737
	zusammen ...	1 265,95	177 693	140	X
03 3 60	Uelzen				
	Sitz: Uelzen, Stadt				
03 3 60 001	Altenmedingen.....	48,06	1 621	33	29575
03 3 60 002	Bad Bevensen, Stadt.....	47,99	8 857	184	29549
03 3 60 003	Barum.....	22,25	839	37	29576
03 3 60 004	Bienenbüttel.....	98,99	5 458	55	29553
03 3 60 005	Bodenteich, Flecken.....	49,88	4 018	80	29389
03 3 60 006	Ebstorf, Flecken.....	27,26	4 828	177	29574
03 3 60 007	Eimke.....	82,83	964	11	29578
03 3 60 008	Emmendorf.....	10,88	806	74	29579
03 3 60 009	Gerdau.....	37,98	1 712	45	29581
03 3 60 010	Hanstedt.....	55,31	975	17	29582
03 3 60 011	Himbergen.....	39,46	1 702	43	29584
03 3 60 012	Jelmstorf.....	13,68	929	67	29585
03 3 60 013	Lüder.....	55,31	1 267	22	29394
03 3 60 014	Natendorf.....	34,45	796	23	29587
03 3 60 015	Oetzen.....	30,77	1 397	45	29588
03 3 60 016	Rätzlingen.....	8,48	490	57	29590
03 3 60 017	Römstedt.....	18,96	798	42	29591
03 3 60 018	Rosche.....	71,81	2 176	30	29571
03 3 60 019	Schwienau.....	31,27	827	26	29593
03 3 60 020	Soltendieck.....	34,00	1 144	33	29594
03 3 60 021	Stadensen.....	53,79	1 386	25	29596
03 3 60 022	Stoetze.....	37,99	756	19	29597
03 3 60 023	Sudenburg.....	128,68	4 406	34	29556
03 3 60 024	Suhldorf.....	61,04	2 524	41	29562
03 3 60 025	Uelzen, Stadt.....	135,75	35 512	261	29525
03 3 60 026	Weste.....	25,27	971	38	29599
03 3 60 027	Wieren.....	52,57	2 662	50	29568
03 3 60 028	Wrestedt.....	34,23	2 924	85	29559
03 3 60 029	Wriedel.....	104,42	2 692	25	29565
	zusammen ...	1 453,36	95 437	66	X

1) \* Bedeutet, daß die Gemeinde mehrere Postleitzahlen hat;  
die hier genannte Zahl ist diejenige des Verwaltungssitzes der Gemeinde.

3 Gemeinden in systematischer Ordnung mit Schlüsselnummer, Fläche, Bevölkerung, Bevölkerungsdichte und Postleitzahl am 31.12.1993

Schlüssel- nummer	Land, Reg.-Bezirk, Kreis, Gemeinde	Fläche km 2	Bevölkerung	Ein- wohner je km2	Post- leit- zahl 1)
03 3 61	Verden Sitz: Verden (Aller), Stadt				
03 3 61 001	Achim, Stadt.....	68,00	29 771	437	28832
03 3 61 002	Blender.....	38,21	2 430	63	27337
03 3 61 003	Dörverden.....	83,47	9 329	111	27313
03 3 61 004	Emtinghausen.....	21,10	1 464	69	27321
03 3 61 005	Kirchlinteln.....	174,12	9 653	55	27308
03 3 61 006	Langwedel, Flecken.....	76,11	12 367	162	27299
03 3 61 007	Morsum.....	29,07	2 393	82	27321
03 3 61 008	Ottersberg, Flecken.....	99,03	10 899	110	28870
03 3 61 009	Oyten.....	63,47	13 844	218	28876
03 3 61 010	Riede.....	26,88	2 409	89	27339
03 3 61 011	Thedinghausen.....	36,71	3 881	105	27321
03 3 61 012	Verden (Aller), Stadt.....	71,58	25 417	355	27283
	zusammen ...	787,75	123 857	157	X
03 3	Reg.-Bez. insgesamt ..	15 505,44	1 560 500	101	X
	Reg.-Bez. Weser-Ems				
	Kreisfreie Städte				
03 4 01 000	Delmenhorst, Stadt.....	62,35	77 127	1 237	27749 *
03 4 02 000	Emden, Stadt.....	112,40	52 216	464	26721 *
03 4 03 000	Oldenburg (Oldenburg), Stadt.....	102,95	147 701	1 434	26122 *
03 4 04 000	Osnabrück, Stadt.....	119,80	168 078	1 402	49074 *
03 4 05 000	Wilhelmshaven, Stadt.....	103,37	91 680	886	26382 *
	zusammen ...	500,87	536 802	1 072	X
	Landkreise				
03 4 51	Ammerland Sitz: Westerstede, Stadt				
03 4 51 001	Apen.....	76,71	9 675	126	26689
03 4 51 002	Bad Zwischenahn.....	129,71	24 188	186	26160
03 4 51 004	Edewecht.....	113,48	16 268	143	26188
03 4 51 005	Rastede.....	123,02	19 097	155	26180
03 4 51 007	Westerstede, Stadt.....	179,22	19 947	111	26655
03 4 51 008	Wiefelstede.....	106,00	11 803	111	26215
	zusammen ...	728,14	100 978	139	X
03 4 52	Aurich Sitz: Aurich, Stadt				
03 4 52 001	Aurich, Stadt.....	197,25	38 299	194	26603 *
03 4 52 002	Baltrum.....	6,50	525	80	26579
03 4 52 003	Berumbur.....	6,42	2 129	331	26524
03 4 52 004	Dornum, Flecken.....	24,84	2 103	84	26553
03 4 52 005	Dorumerziel.....	19,56	1 064	54	26553
03 4 52 006	Großefehn.....	127,22	11 602	91	26629
03 4 52 007	Großheide.....	69,32	8 212	118	26532
03 4 52 008	Hage, Flecken.....	16,62	5 383	323	26524
03 4 52 009	Hagermarsch.....	22,26	604	27	26524
03 4 52 010	Halbmond.....	6,55	844	128	26524
03 4 52 011	Hinte.....	48,06	7 279	151	26759
03 4 52 012	Ihlow.....	123,01	10 798	87	26632

1) \* Bedeutet, daß die Gemeinde mehrere Postleitzahlen hat;  
die hier genannte Zahl ist diejenige des Verwaltungssitzes der Gemeinde.



3 Gemeinden in systematischer Ordnung mit Schlüsselnummer, Fläche, Bevölkerung, Bevölkerungsdichte und Postleitzahl am 31.12.1993

Schlüssel- nummer	Land, Reg.-Bezirk, Kreis, Gemeinde	Fläche km 2	Bevölkerung	Ein- wohner je km2	Post- leit- zahl 1)
03 4 52 013	Juist.....	16,43	1 652	100	26571
03 4 52 014	Krummhörn.....	157,28	12 958	82	26736
03 4 52 015	Leezdorf.....	8,45	1 782	210	26529
03 4 52 016	Lütetsburg.....	16,73	658	39	26524
03 4 52 017	Marienhof, Flecken.....	4,06	1 672	411	26529
03 4 52 018	Nesse, Flecken.....	31,56	1 542	48	26553
03 4 52 019	Norden, Stadt.....	104,56	24 131	230	26506
03 4 52 020	Norderney, Stadt.....	26,29	6 418	244	26548
03 4 52 021	Osteel.....	19,83	2 323	117	26529
03 4 52 022	Rechtsupweg.....	5,13	1 846	359	26529
03 4 52 023	Südbrookmerland.....	96,82	16 684	172	26624
03 4 52 024	Uppant-Schott.....	24,79	3 283	132	26529
03 4 52 025	Wiesmoor.....	82,96	11 497	138	26639
03 4 52 026	Wirdum.....	14,94	1 073	71	26529
03 4 52 501	Nordseeinsel Memmert, gemfr. Gebiet.....	5,17	2	-	26571
	zusammen ...	1 282,61	176 363	138	X
03 4 53	Cloppenburg Sitz: Cloppenburg, Stadt				
03 4 53 001	Barßel.....	84,33	10 916	129	26676
03 4 53 002	Bösel.....	100,09	6 418	64	26219
03 4 53 003	Cappeln (Oldenburg).....	76,14	5 550	72	49692
03 4 53 004	Cloppenburg, Stadt.....	70,59	25 553	361	49661
03 4 53 005	Emstek.....	108,10	8 323	76	49685
03 4 53 006	Essen (Oldenburg).....	97,98	7 723	78	49632
03 4 53 007	Friesoythe, Stadt.....	246,99	18 080	73	26169
03 4 53 008	Garrel.....	113,23	10 249	90	49681
03 4 53 009	Lastrup.....	85,15	5 846	68	49688
03 4 53 010	Lindern (Oldenburg).....	65,81	4 287	65	49699
03 4 53 011	Lönningen, Stadt.....	143,01	12 187	85	49624
03 4 53 012	Molbergen.....	102,54	5 511	53	49696
03 4 53 013	Saterland.....	123,63	11 048	89	26683
	zusammen ...	1 417,59	131 691	93	X
03 4 54	Emsland Sitz: Meppen, Stadt				
03 4 54 001	Andervenne.....	19,53	882	45	49832
03 4 54 002	Bawinkel.....	20,33	2 105	103	49844
03 4 54 003	Beesten.....	25,61	1 603	62	49832
03 4 54 004	Bockhorst.....	18,19	973	53	26897
03 4 54 005	Börger.....	55,16	2 375	43	26904
03 4 54 006	Breddeberg.....	8,92	608	68	26897
03 4 54 007	Dersum.....	28,57	1 325	46	26906
03 4 54 008	Dörpen.....	33,02	3 906	118	26892
03 4 54 009	Dohren.....	25,64	1 109	43	49770
03 4 54 010	Emsbüren.....	139,27	8 625	61	48488
03 4 54 011	Esterwegen.....	49,53	4 547	91	26897
03 4 54 012	Freren, Stadt.....	48,81	4 527	92	49832
03 4 54 013	Fresenburg.....	21,59	814	37	49762
03 4 54 014	Geeste.....	133,07	10 198	76	49744
03 4 54 015	Gersten.....	28,71	1 220	42	49838
03 4 54 016	Groß Berßen.....	20,76	662	31	49777
03 4 54 017	Handrup.....	14,58	829	56	49838
03 4 54 018	Haren (Ems), Stadt.....	208,52	20 166	96	49733
03 4 54 019	Haselünne, Stadt.....	159,15	11 358	71	49740
03 4 54 020	Heede.....	31,09	1 873	60	26892
03 4 54 021	Herzlake.....	49,78	3 560	71	49770
03 4 54 022	Hilkenbrook.....	11,10	730	65	26897
03 4 54 023	Hüven.....	15,24	527	34	49751
03 4 54 024	Klein Berßen.....	16,93	997	58	49777
03 4 54 025	Kluse.....	25,25	1 382	54	26892

1) \* Bedeutet, daß die Gemeinde mehrere Postleitzahlen hat;  
die hier genannte Zahl ist diejenige des Verwaltungssitzes der Gemeinde.

3 Gemeinden in systematischer Ordnung mit Schlüsselnummer, Fläche, Bevölkerung, Bevölkerungsdichte und Postleitzahl am 31.12.1993

Schlüssel- nummer	Land, Reg.-Bezirk, Kreis, Gemeinde	Fläche km 2	Bevölkerung	Ein- wohner je km2	Post- leitzahl 1)
03 4 54 026	Lähden.....	79,81	3 983	49	49774
03 4 54 027	Lahn.....	21,24	844	39	49757
03 4 54 028	Langen.....	33,52	1 269	37	49838
03 4 54 029	Lathen.....	38,02	4 417	116	49762
03 4 54 030	Lehe.....	17,87	775	43	26892
03 4 54 031	Lengerich.....	31,68	2 469	77	49838
03 4 54 032	Lingen (Ems), Stadt.....	176,15	51 338	291	49808 *
03 4 54 033	Lorup.....	51,22	2 733	53	26901
03 4 54 034	Lünne.....	30,47	1 512	49	48480
03 4 54 035	Meppen, Stadt.....	188,44	31 228	165	49716
03 4 54 036	Messingen.....	25,42	1 062	41	49832
03 4 54 037	Neubörger.....	16,43	1 461	88	26909
03 4 54 038	Neulehe.....	13,62	634	46	26909
03 4 54 039	Niederlangen.....	29,37	1 016	34	49779
03 4 54 040	Oberlangen.....	22,01	786	35	49779
03 4 54 041	Papenburg, Stadt.....	118,38	32 416	273	26871
03 4 54 042	Rastdorf.....	26,33	910	34	26901
03 4 54 043	Renkenberge.....	18,98	624	32	49762
03 4 54 044	Rhede (Ems).....	74,96	3 921	52	26899
03 4 54 045	Salzbergen.....	53,30	6 585	123	48499
03 4 54 046	Schapen.....	26,62	1 954	73	48480
03 4 54 047	Sögel.....	55,17	5 690	103	49751
03 4 54 048	Spahnharrenstätte.....	36,07	1 321	36	49751
03 4 54 049	Spelle.....	33,81	6 145	181	48480
03 4 54 050	Stavern.....	50,97	1 063	20	49777
03 4 54 051	Surwold.....	54,88	3 790	69	26903
03 4 54 052	Sustrum.....	35,59	1 075	30	49762
03 4 54 053	Thuine.....	12,47	1 776	142	49832
03 4 54 054	Twist.....	105,63	8 810	83	49767
03 4 54 055	Vrees.....	37,57	1 237	32	49757
03 4 54 056	Walchum.....	26,49	1 094	41	26907
03 4 54 057	Werlte.....	63,76	7 567	118	49757
03 4 54 058	Werpeloh.....	35,35	977	27	49751
03 4 54 059	Wettrup.....	13,83	587	42	49838
03 4 54 060	Wipplingen.....	16,51	719	43	26892
	zusammen ...	2 880,29	280 689	97	X
03 4 55	Friesland Sitz: Jever, Stadt				
03 4 55 007	Jever, Stadt.....	41,85	13 178	314	26441
03 4 55 014	Sande.....	44,86	8 849	197	26452
03 4 55 015	Schortens.....	68,90	20 266	294	26419
03 4 55 020	Wangerland.....	175,35	9 892	56	26434
03 4 55 021	Nordseebad Wangerooge.....	4,97	1 286	258	26486
03 4 55 025	Bockhorn.....	76,96	8 066	104	26345
03 4 55 026	Varel, Stadt.....	113,52	24 281	213	26316
03 4 55 027	Zetel.....	81,09	10 549	130	26340
	zusammen ...	607,50	96 367	159	X
03 4 56	Grafschaft Bentheim Sitz: Nordhorn, Stadt				
03 4 56 001	Bad Bentheim, Stadt.....	100,16	14 103	140	48455
03 4 56 002	Emlichheim.....	48,54	6 279	129	49824
03 4 56 003	Engden.....	44,29	437	9	48465
03 4 56 004	Esche.....	11,01	526	47	49828
03 4 56 005	Georgsdorf.....	19,25	1 175	61	49828
03 4 56 006	Getelo.....	20,24	663	32	49843
03 4 56 007	Gölenkamp.....	20,97	673	32	49843
03 4 56 008	Halle.....	21,15	720	34	49843
03 4 56 009	Hoogstede.....	49,71	2 742	55	49846
03 4 56 010	Isterberg.....	20,29	640	31	48465

1) \* Bedeutet, daß die Gemeinde mehrere Postleitzahlen hat;  
die hier genannte Zahl ist diejenige des Verwaltungssitzes der Gemeinde.

3 Gemeinden in systematischer Ordnung mit Schlüsselnummer, Fläche, Bevölkerung, Bevölkerungsdichte und Postleitzahl am 31.12.1993

Schlüssel- nummer	Land, Reg.-Bezirk, Kreis, Gemeinde	Fläche km 2	Bevölkerung	Ein- wohner je km2	Post- leit- zahl 1)
03 4 56 011	Itterbeck.....	41,00	1 692	41	49847
03 4 56 012	Laar.....	50,90	2 118	41	49824
03 4 56 013	Lage.....	6,39	917	143	49828
03 4 56 014	Neuenhaus, Stadt.....	31,31	8 586	274	49828
03 4 56 015	Nordhorn, Stadt.....	149,66	50 835	339	48529 *
03 4 56 016	Ohne.....	9,00	522	58	48465
03 4 56 017	Osterwald.....	33,38	1 212	36	49828
03 4 56 018	Quendorf.....	14,08	521	37	48465
03 4 56 019	Ringe.....	35,32	1 948	55	49824
03 4 56 020	Samern.....	25,99	703	27	48465
03 4 56 021	Schüttorf, Stadt.....	11,23	10 437	929	48465
03 4 56 022	Suddendorf.....	8,20	784	95	48465
03 4 56 023	Uelsen.....	19,46	4 264	219	49843
03 4 56 024	Wielen.....	23,06	607	26	49847
03 4 56 025	Wietmarschen.....	118,91	8 545	71	49835
03 4 56 026	Wilsum.....	47,13	1 503	31	49849
	zusammen ...	980,63	123 152	126	X
03 4 57	Leer				
	Sitz: Leer (Ostfriesland), Stadt				
03 4 57 001	Boen.....	8,79	471	53	26831
03 4 57 002	Borkum, Stadt.....	30,59	5 899	192	26757
03 4 57 003	Brinkum.....	5,51	602	109	26835
03 4 57 004	Bunde, Flecken.....	19,69	3 447	175	26831
03 4 57 005	Bunderhee.....	16,17	669	41	26831
03 4 57 006	Detern, Flecken.....	43,25	2 254	52	26847
03 4 57 007	Dollart.....	53,40	1 451	27	26831
03 4 57 008	Filsum.....	23,74	1 879	79	26849
03 4 57 009	Firrel.....	8,26	721	87	26835
03 4 57 010	Hesel.....	44,03	3 458	78	26835
03 4 57 011	Holtland.....	14,66	2 195	149	26835
03 4 57 012	Jemgum.....	78,48	3 824	48	26844
03 4 57 013	Leer (Ostfriesland), Stadt.....	70,30	32 167	457	26789
03 4 57 014	Moormerland.....	122,30	20 098	164	26802
03 4 57 015	Neukamperfehn.....	6,26	1 362	217	26835
03 4 57 016	Nortmoor.....	15,34	1 431	93	26845
03 4 57 017	Ostrhauderfehn.....	51,00	9 046	177	26842
03 4 57 018	Rhauderfehn.....	102,92	14 946	145	26817
03 4 57 019	Schwerinsdorf.....	5,57	712	127	26835
03 4 57 020	Uplengen.....	148,85	10 221	68	26670
03 4 57 021	Weener, Stadt.....	81,39	14 611	179	26826
03 4 57 022	Westoverledingen.....	111,91	17 553	156	26810
03 4 57 023	Wymeer.....	22,96	1 233	53	26831
03 4 57 501	Insel Lütje Hörn, gemfr. Gebiet.....	0,31	-	-	-
	zusammen ...	1 085,68	150 250	138	X
03 4 58	Oldenburg				
	Sitz: Wildeshausen, Stadt				
03 4 58 001	Beckeln.....	33,42	817	24	27243
03 4 58 002	Colnrade.....	18,45	825	44	27243
03 4 58 003	Dötlingen.....	101,82	5 029	49	27801
03 4 58 004	Dünsen.....	10,85	1 017	93	27243
03 4 58 005	Ganderkesee.....	138,24	28 474	205	27777
03 4 58 006	Groß Ippener.....	28,06	1 030	36	27243
03 4 58 007	Großenkneten.....	176,17	11 805	67	26197
03 4 58 008	Harpstedt, Flecken.....	23,45	3 942	168	27243
03 4 58 009	Hatten.....	103,53	10 908	105	26209
03 4 58 010	Hude (Oldenburg).....	124,60	13 047	104	27798
03 4 58 011	Kirchseelte.....	14,98	1 153	76	27243
03 4 58 012	Prinzhöfte.....	41,99	720	17	27243
03 4 58 013	Wardenburg.....	118,59	14 546	122	26203

1) \* Bedeutet, daß die Gemeinde mehrere Postleitzahlen hat;  
die hier genannte Zahl ist diejenige des Verwaltungssitzes der Gemeinde.

3 Gemeinden in systematischer Ordnung mit Schlüsselnummer, Fläche, Bevölkerung, Bevölkerungsdichte und Postleitzahl am 31.12.1993

Schlüssel- nummer	Land, Reg.-Bezirk, Kreis, Gemeinde	Fläche km 2	Bevölkerung	Ein- wohner je km2	Post- leitzahl 1)
03 4 58 014	Wildeshausen, Stadt.....	89,48	15 584	174	27793
03 4 58 015	Winkelsett.....	39,18	682	17	27243
	zusammen ...	1 062,81	109 579	103	X
03 4 59	Osnabrück Sitz: Osnabrück, Stadt				
03 4 59 001	Alfhausen.....	39,33	2 906	73	49594
03 4 59 002	Ankum.....	66,32	6 056	91	49577
03 4 59 003	Bad Essen.....	103,22	14 146	137	49152
03 4 59 004	Bad Iburg, Stadt.....	36,45	10 991	301	49186
03 4 59 005	Bad Laer.....	46,85	7 390	157	49196
03 4 59 006	Bad Rothenfelde.....	18,18	6 369	350	49214
03 4 59 007	Badbergen.....	79,11	4 215	53	49635
03 4 59 008	Belm.....	46,67	13 220	283	49191
03 4 59 009	Berge.....	66,78	3 402	50	49626
03 4 59 010	Bersenbrück, Stadt.....	42,53	6 671	156	49593
03 4 59 011	Bippen.....	79,25	2 763	34	49626
03 4 59 012	Bissendorf.....	96,37	13 021	135	49143
03 4 59 013	Bohmte.....	110,74	11 611	104	49163
03 4 59 014	Bramsche, Stadt.....	183,32	27 561	150	49565
03 4 59 015	Dissen am Teutoburger Wald, Stadt.....	31,90	8 803	275	49201
03 4 59 016	Eggermühlen.....	27,41	1 489	54	49577
03 4 59 017	Fürstenau, Stadt.....	78,74	9 361	118	49584
03 4 59 018	Gehrde.....	36,37	1 664	45	49596
03 4 59 019	Georgsmarienhütte, Stadt.....	55,43	32 948	594	49124
03 4 59 020	Hagen am Teutoburger Wald.....	34,49	13 652	395	49170
03 4 59 021	Hasbergen.....	21,73	10 065	463	49205
03 4 59 022	Hilter am Teutoburger Wald.....	52,60	9 401	178	49176
03 4 59 023	Kettenkamp.....	12,88	1 323	102	49577
03 4 59 024	Melle, Stadt.....	254,00	43 174	169	49324 *
03 4 59 025	Menslage.....	65,18	2 702	41	49637
03 4 59 026	Merzen.....	52,93	3 316	62	49586
03 4 59 027	Neuenkirchen.....	57,50	3 761	65	49586
03 4 59 028	Nortrup.....	27,08	2 701	99	49638
03 4 59 029	Ostercappeln.....	100,19	8 612	85	49179
03 4 59 030	Quakenbrück, Stadt.....	17,95	11 450	637	49610
03 4 59 031	Rieste.....	30,60	2 345	76	49597
03 4 59 032	Volllage.....	42,35	1 691	39	49599
03 4 59 033	Wallenhorst.....	47,18	22 661	480	49134
03 4 59 034	Glandorf.....	59,93	6 094	101	49219
	zusammen ...	2 121,56	327 535	154	X
03 4 60	Vechta Sitz: Vechta, Stadt				
03 4 60 001	Bakum.....	78,70	5 057	64	49456
03 4 60 002	Damme, Stadt.....	104,45	14 448	138	49401
03 4 60 003	Dinklage, Stadt 16.9.95.....	72,65	10 421	143	49413
03 4 60 004	Goldenstedt.....	88,50	7 688	86	49424
03 4 60 005	Holdorf.....	54,90	5 567	101	49451
03 4 60 006	Lohne (Oldenburg), Stadt.....	90,76	21 323	234	49393
03 4 60 007	Neuenkirchen-Vörden.....	90,85	6 829	75	49434
03 4 60 008	Steinfeld (Oldenburg).....	59,81	7 604	127	49439
03 4 60 009	Vechta, Stadt.....	87,80	24 645	280	49377
03 4 60 010	Visbek.....	84,07	8 662	103	49429
	zusammen ...	812,49	112 244	138	X

1) \* Bedeutet, daß die Gemeinde mehrere Postleitzahlen hat;  
die hier genannte Zahl ist diejenige des Verwaltungssitzes der Gemeinde.

3 Gemeinden in systematischer Ordnung mit Schlüsselnummer, Fläche, Bevölkerung,  
Bevölkerungsdichte und Postleitzahl am 31.12.1993

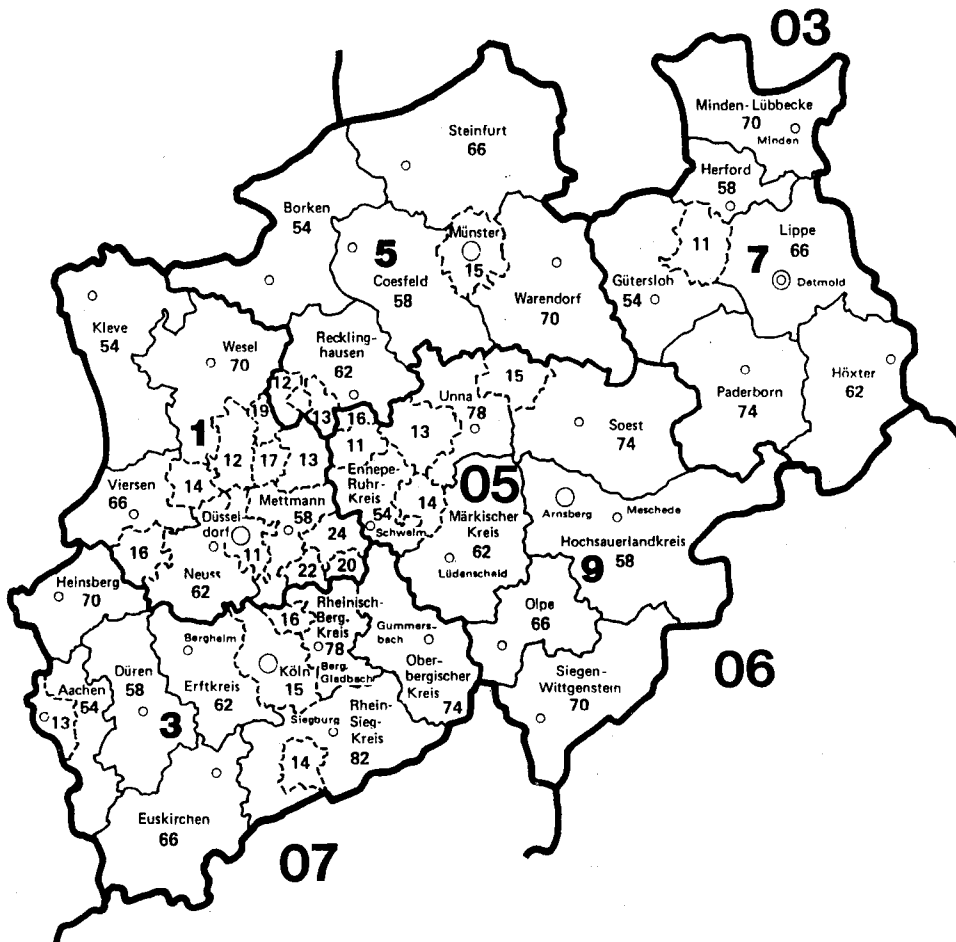
Schlüssel- nummer	Land, Reg.-Bezirk, Kreis, Gemeinde	Fläche km 2	Bevölkerung	Ein- wohner je km2	Post- leit- zahl 1)
03 4 61	Wesermarsch Sitz: Brake (Unterweser), Stadt				
03 4 61 001	Berne.....	85,20	6 645	77	27804
03 4 61 002	Brake (Unterweser), Stadt.....	38,17	16 446	430	26919
03 4 61 003	Butjadingen.....	129,03	6 299	48	26969
03 4 61 004	Elsfleth, Stadt.....	115,13	8 632	74	26931
03 4 61 005	Jade.....	93,55	4 935	52	26349
03 4 61 006	Lemwerder.....	36,38	7 010	192	27809
03 4 61 007	Nordenham, Stadt.....	87,20	29 035	332	26954
03 4 61 008	Ovelgönne.....	123,84	5 612	45	26939
03 4 61 009	Stadland.....	113,39	7 745	68	26935 *
	zusammen ...	821,89	92 359	112	X
03 4 62	Wittmund Sitz: Wittmund, Stadt				
03 4 62 001	Blomberg.....	12,80	1 260	98	26487
03 4 62 002	Dunum.....	26,83	1 212	45	26427
03 4 62 003	Esens, Stadt.....	21,60	6 449	298	26427
03 4 62 004	Eversmeer.....	11,56	812	70	26556
03 4 62 005	Friedeburg.....	163,57	9 691	59	26446
03 4 62 006	Holtgast.....	23,99	1 561	65	26427
03 4 62 007	Langeoog.....	19,67	2 123	107	26465
03 4 62 008	Moorweg.....	18,65	876	46	26427
03 4 62 009	Nenndorf.....	6,86	565	82	26556
03 4 62 010	Neuharlingersiel.....	24,44	1 126	46	26427
03 4 62 011	Neuschoo.....	14,47	1 188	82	26487
03 4 62 012	Ochtersum.....	10,82	1 004	92	26489
03 4 62 013	Schweindorf.....	5,44	573	105	26556
03 4 62 014	Spiekeroog.....	18,25	671	36	26474
03 4 62 015	Stedesdorf.....	27,95	1 569	56	26427
03 4 62 016	Utarp.....	6,37	545	85	26556
03 4 62 017	Werdum.....	18,45	662	35	26427
03 4 62 018	Westerholt.....	14,63	2 193	149	26556
03 4 62 019	Wittmund, Stadt.....	210,13	20 155	95	26409
	zusammen ...	656,48	54 235	83	X
03 4	Reg.-Bez. insgesamt ..	14 958,54	2 292 244	153	X
03	Land insgesamt ..	47 605,91	7 648 004	161	X
04	Bremen				
	Kreisfreie Städte				
04 0 11 000	Bremen, Stadt.....	326,72	551 604	1 688	28195 *
04 0 12 000	Bremerhaven, Stadt.....	77,51	131 492	1 696	27576 *
04	Land insgesamt ..	404,23	683 096	1 690	X

1) \* Bedeutet, daß die Gemeinde mehrere Postleitzahlen hat;  
die hier genannte Zahl ist diejenige des Verwaltungssitzes der Gemeinde.



# 05 NORDRHEIN - WESTFALEN

Verwaltungsgrenzen nach dem Stand vom 31.12.1993



Schlüsselnummern und Namen der Regierungsbezirke und Kreisfreien Städte  
(In der Karte jeweils nur die Schlüsselnummer)

## Regierungsbezirke

- |                     |                  |
|---------------------|------------------|
| 1 Düsseldorf        | in 3 Köln        |
| 3 Köln              | 13 Aachen        |
| 5 Münster           | 14 Bonn          |
| 7 Detmold           | 15 Köln          |
| 9 Arnsberg          | 16 Leverkusen    |
| Kreisfreie Städte   | in 5 Münster     |
| in 1 Düsseldorf     | 12 Bottrop       |
| 11 Düsseldorf       | 13 Gelsenkirchen |
| 12 Duisburg         | 15 Münster       |
| 13 Essen            | in 7 Detmold     |
| 14 Krefeld          | 11 Bielefeld     |
| 16 Mönchengladbach  | in 9 Arnsberg    |
| 17 Mülheim a.d.Ruhr | 11 Bochum        |
| 19 Oberhausen       | 13 Dortmund      |
| 20 Remscheid        | 14 Hagen         |
| 22 Solingen         | 15 Hamm          |
| 24 Wuppertal        | 16 Herne         |

Schlüsselnummern    Grenzen    Verwaltungssitze<sup>1)</sup>

Land: **05**    ———    Düsseldorf

Regierungsbezirk: **1**    ———    ○

Kreis: **54**    ———    ○

Kreisfreie Stadt: **11**    - - - - -

<sup>1)</sup> Verwaltungssitze der Kreise sind nur benannt, wenn sie nicht mit dem Namen des Kreises übereinstimmen.





3 Gemeinden in systematischer Ordnung mit Schlüsselnummer, Fläche, Bevölkerung,  
Bevölkerungsdichte und Postleitzahl am 31.12.1993

Schlüssel- nummer	Land, Reg.-Bezirk, Kreis, Gemeinde	Fläche km 2	Bevölkerung	Ein- wohner je km2	Post- leit- zahl 1)
05	Nordrhein-Westfalen				
	Reg.-Bez. Düsseldorf				
	Kreisfreie Städte				
05 1 11 000	Düsseldorf, Stadt.....	216,99	574 936	2 649	40213 *
05 1 12 000	Duisburg, Stadt.....	232,83	536 797	2 305	47051 *
05 1 13 000	Essen, Stadt.....	210,35	622 380	2 958	45127 *
05 1 14 000	Krefeld, Stadt.....	137,52	249 565	1 814	47803 *
05 1 16 000	Mönchengladbach, Stadt.....	170,43	265 312	1 556	41061 *
05 1 17 000	Mülheim an der Ruhr, Stadt.....	91,26	177 175	1 941	45468 *
05 1 19 000	Oberhausen, Stadt.....	77,03	226 254	2 937	46045 *
05 1 20 000	Remscheid, Stadt.....	74,60	123 610	1 656	42853 *
05 1 22 000	Solingen, Stadt.....	89,46	166 064	1 856	42651 *
05 1 24 000	Wuppertal, Stadt.....	168,37	386 625	2 296	42275 *
	zusammen ...	1 468,84	3 328 718	2 266	X
	Kreise				
05 1 54	Kleve				
	Sitz: Kleve, Stadt				
05 1 54 004	Bedburg-Hau.....	61,29	12 279	200	47551
05 1 54 008	Emmerich, Stadt.....	80,09	29 028	362	46446
05 1 54 012	Geldern, Stadt.....	96,87	30 829	318	47608
05 1 54 016	Goch, Stadt.....	115,27	30 441	264	47574
05 1 54 020	Issum.....	54,51	11 436	209	47661
05 1 54 024	Kalkar, Stadt.....	88,23	11 996	135	47546
05 1 54 028	Kerken.....	57,99	11 933	205	47647
05 1 54 032	Kevelaer, Stadt.....	100,52	25 143	250	47623 *
05 1 54 036	Kleve, Stadt.....	97,72	47 869	489	47533
05 1 54 040	Kranenburg.....	76,95	8 292	107	47559
05 1 54 044	Rees, Stadt.....	109,64	19 556	178	46459
05 1 54 048	Rheurdt.....	30,01	5 794	193	47509
05 1 54 052	Straelen, Stadt.....	73,98	13 957	188	47638
05 1 54 056	Uedem.....	60,95	7 326	120	47589
05 1 54 060	Wachtendonk.....	47,78	6 897	144	47669
05 1 54 064	Weeze.....	79,50	9 145	115	47652
	zusammen ...	1 231,30	281 921	229	X
05 1 58	Mettmann				
	Sitz: Mettmann, Stadt				
05 1 58 004	Erkrath, Stadt.....	26,86	49 299	1 835	40699
05 1 58 008	Haan, Stadt.....	24,22	30 253	1 249	42781
05 1 58 012	Heiligenhaus, Stadt.....	27,47	29 893	1 088	42579
05 1 58 016	Hilden, Stadt.....	25,95	55 296	2 130	40721 *
05 1 58 020	Langenfeld (Rheinland), Stadt.....	41,07	56 153	1 367	40764
05 1 58 024	Mettmann, Stadt.....	42,53	39 278	923	40822
05 1 58 026	Monheim am Rhein, Stadt.....	23,13	43 768	1 892	40789
05 1 58 028	Ratingen, Stadt.....	88,72	90 443	1 019	40878 *

1) \* Bedeutet, daß die Gemeinde mehrere Postleitzahlen hat;  
die hier genannte Zahl ist diejenige des Verwaltungssitzes der Gemeinde.

3 Gemeinden in systematischer Ordnung mit Schlüsselnummer, Fläche, Bevölkerung,  
Bevölkerungsdichte und Postleitzahl am 31.12.1993

Schlüssel- nummer	Land, Reg.-Bezirk, Kreis, Gemeinde	Fläche km 2	Bevölkerung	Ein- wohner je km2	Post- leit- zahl 1)
05 1 58 032	Velbert, Stadt.....	74,91	89 643	1 196	42551 *
05 1 58 036	Wülfrath, Stadt.....	32,23	22 236	689	42489
	zusammen ...	407,09	506 262	1 244	X
05 1 62	Neuss Sitz: Neuss, Stadt				
05 1 62 004	Dormagen, Stadt.....	85,36	59 915	701	41539 *
05 1 62 008	Grevenbroich, Stadt.....	102,20	62 737	613	41515 *
05 1 62 012	Jüchen.....	71,84	22 092	307	41363
05 1 62 016	Kaarst, Stadt.....	37,40	41 316	1 104	41564
05 1 62 020	Korschenbroich, Stadt.....	55,26	31 046	561	41352
05 1 62 022	Meerbusch, Stadt.....	64,46	53 249	826	40667 *
05 1 62 024	Neuss, Stadt.....	99,48	148 560	1 493	41460 *
05 1 62 028	Rommerskirchen.....	60,08	11 998	199	41569
	zusammen ...	576,08	430 913	748	X
05 1 66	Viersen Sitz: Viersen, Stadt				
05 1 66 004	Brüggen.....	61,11	14 256	233	41379
05 1 66 008	Grefrath.....	30,97	14 974	483	47929
05 1 66 012	Kempen, Stadt.....	68,75	35 552	517	47906
05 1 66 016	Nettetal, Stadt.....	83,66	40 003	478	41334
05 1 66 020	Niederkrüchten.....	67,07	12 145	181	41372
05 1 66 024	Schwalmtal.....	48,11	16 400	340	41366
05 1 66 028	Tönisvorst, Stadt.....	44,33	26 955	608	47918
05 1 66 032	Viersen, Stadt.....	91,05	77 204	847	41747 *
05 1 66 036	Willich, Stadt.....	67,81	44 602	657	47877
	zusammen ...	562,86	282 091	501	X
05 1 70	Wesel Sitz: Wesel, Stadt				
05 1 70 004	Alpen.....	59,54	11 766	197	46519
05 1 70 008	Dinslaken, Stadt.....	47,68	67 619	1 418	46535 *
05 1 70 012	Hamminkeln.....	164,36	25 950	157	46499
05 1 70 016	Hünxe.....	106,80	13 439	125	46569
05 1 70 020	Kamp-Lintfort, Stadt.....	63,13	40 490	641	47475
05 1 70 024	Moers, Stadt.....	67,68	106 631	1 575	47441 *
05 1 70 028	Neukirchen-Vluyn, Stadt.....	43,47	27 528	633	47506
05 1 70 032	Rheinberg, Stadt.....	75,14	28 863	384	47495
05 1 70 036	Schermbach.....	110,73	12 800	115	46514
05 1 70 040	Sonsbeck.....	55,28	7 302	132	47665
05 1 70 044	Voerde (Niederrhein), Stadt.....	53,48	37 812	707	46562
05 1 70 048	Wesel, Stadt.....	122,57	61 111	498	46483 *
05 1 70 052	Xanten, Stadt.....	72,38	17 798	245	46509
	zusammen ...	1 042,24	459 109	441	X
05 1	Reg.-Bez. insgesamt ..	5 288,41	5 289 014	1 000	X

1) \* Bedeutet, daß die Gemeinde mehrere Postleitzahlen hat;  
die hier genannte Zahl ist diejenige des Verwaltungssitzes der Gemeinde.

3 Gemeinden in systematischer Ordnung mit Schlüsselnummer, Fläche, Bevölkerung, Bevölkerungsdichte und Postleitzahl am 31.12.1993

Schlüssel- nummer	Land, Reg.-Bezirk, Kreis, Gemeinde	Fläche km 2	Bevölkerung	Ein- wohner je km2	Post- leit- zahl 1)
Reg.-Bez. Köln					
Kreisfreie Städte					
05 3 13 000	Aachen, Stadt.....	160,82	246 671	1 533	52058 *
05 3 14 000	Bonn, Stadt.....	141,23	296 859	2 101	53103 *
05 3 15 000	Köln, Stadt.....	405,12	962 517	2 375	50667 *
05 3 16 000	Leverkusen, Stadt.....	78,87	161 761	2 050	51373 *
	zusammen ...	786,04	1 667 808	2 122	X
Kreise					
05 3 54	Aachen				
	Sitz: Aachen, Stadt				
05 3 54 004	Alsdorf, Stadt.....	31,48	46 747	1 484	52477
05 3 54 008	Baesweiler, Stadt.....	27,83	25 266	907	52499
05 3 54 012	Eschweiler, Stadt.....	76,07	55 791	733	52249
05 3 54 016	Herzogenrath, Stadt.....	33,30	45 655	1 371	52134
05 3 54 020	Monschau, Stadt.....	94,61	12 319	130	52156
05 3 54 024	Roetgen.....	39,11	7 173	183	52159
05 3 54 028	Simmerath.....	111,45	14 170	127	52152
05 3 54 032	Stolberg (Rhld.), Stadt.....	98,31	58 028	590	52222 *
05 3 54 036	Würselen, Stadt.....	34,38	35 124	1 021	52146
	zusammen ...	546,54	300 273	549	X
05 3 58	Düren				
	Sitz: Düren, Stadt				
05 3 58 004	Aldenhoven.....	44,30	12 918	291	52457
05 3 58 008	Düren, Stadt.....	85,05	89 852	1 056	52349 *
05 3 58 012	Heimbach, Stadt.....	64,81	4 623	71	52396
05 3 58 016	Hürtgenwald.....	87,99	8 333	94	52393
05 3 58 020	Inden.....	35,92	7 949	221	52459
05 3 58 024	Jülich, Stadt.....	90,41	31 780	351	52428
05 3 58 028	Kreuzau.....	41,78	16 347	391	52372
05 3 58 032	Langerwehe.....	41,49	12 760	307	52379
05 3 58 036	Linnich, Stadt.....	65,45	13 402	204	52441
05 3 58 040	Merzenich.....	37,92	8 629	227	52399
05 3 58 044	Nideggen, Stadt.....	64,98	9 303	143	52385
05 3 58 048	Niederzier.....	63,40	12 917	203	52382
05 3 58 052	Nörvenich.....	66,01	10 248	155	52388
05 3 58 056	Titz.....	68,58	8 133	118	52445
05 3 58 060	Vettweiß.....	83,06	7 573	91	52391
	zusammen ...	941,15	254 767	271	X
05 3 62	Erftkreis				
	Sitz: Bergheim, Stadt				
05 3 62 004	Bedburg, Stadt.....	80,38	22 679	282	50181
05 3 62 008	Bergheim, Stadt.....	96,62	60 121	622	50126 *
05 3 62 012	Brühl, Stadt.....	36,14	43 229	1 196	50321
05 3 62 016	Elsdorf.....	65,93	21 175	321	50189
05 3 62 020	Erftstadt, Stadt.....	120,03	47 228	393	50374
05 3 62 024	Frechen, Stadt.....	45,11	45 468	1 007	50226
05 3 62 028	Hürth, Stadt.....	51,17	51 974	1 015	50354
05 3 62 032	Kerpen, Stadt.....	113,96	60 395	529	50171 *
05 3 62 036	Pulheim, Stadt.....	72,14	50 474	699	50259

1) \* Bedeutet, daß die Gemeinde mehrere Postleitzahlen hat;  
die hier genannte Zahl ist diejenige des Verwaltungssitzes der Gemeinde.

3 Gemeinden in systematischer Ordnung mit Schlüsselnummer, Fläche, Bevölkerung,  
Bevölkerungsdichte und Postleitzahl am 31.12.1993

Schlüssel- nummer	Land, Reg.-Bezirk, Kreis, Gemeinde	Fläche km 2	Bevölkerung	Ein- wohner je km2	Post- leit- zahl 1)
05 3 62 040	Wesseling, Stadt.....	23,37	32 527	1 391	50389
	zusammen ...	704,85	435 270	618	X
05 3 66	Euskirchen Sitz: Euskirchen, Stadt				
05 3 66 004	Bad Münstereifel, Stadt.....	150,86	17 296	114	53902
05 3 66 008	Blankenheim.....	148,55	8 180	55	53945
05 3 66 012	Dahlem.....	95,28	4 076	42	53949
05 3 66 016	Euskirchen, Stadt.....	139,53	51 247	367	53879 *
05 3 66 020	Hellenthal.....	137,80	8 715	63	53940
05 3 66 024	Kall.....	66,08	10 840	164	53925
05 3 66 028	Mechernich, Stadt.....	136,33	23 857	174	53894
05 3 66 032	Nettersheim.....	94,38	7 071	74	53947
05 3 66 036	Schleiden, Stadt.....	122,08	13 579	111	53937
05 3 66 040	Weilerswist.....	57,24	14 970	261	53919
05 3 66 044	Zülpich, Stadt.....	101,08	18 274	180	53909
	zusammen ...	1 249,21	178 105	143	X
05 3 70	Heinsberg Sitz: Heinsberg, Stadt				
05 3 70 004	Erkelenz, Stadt.....	117,38	40 818	347	41812
05 3 70 008	Gangelt.....	48,90	10 053	205	52538
05 3 70 012	Geilenkirchen, Stadt.....	83,16	25 506	306	52511
05 3 70 016	Heinsberg, Stadt.....	92,18	38 870	421	52525
05 3 70 020	Hückelhoven, Stadt.....	61,21	35 508	580	41836
05 3 70 024	Selfkant.....	41,76	8 808	210	52538
05 3 70 028	Übach-Palenberg, Stadt.....	26,10	23 795	911	52531
05 3 70 032	Waldfeucht.....	30,27	8 455	279	52525
05 3 70 036	Wassenberg, Stadt.....	42,41	13 499	318	41849
05 3 70 040	Wegberg, Stadt.....	84,33	26 777	317	41844
	zusammen ...	627,70	232 089	370	X
05 3 74	Oberbergischer Kreis Sitz: Gummersbach, Stadt				
05 3 74 004	Bergneustadt, Stadt.....	37,85	20 482	541	51702
05 3 74 008	Engelskirchen.....	63,08	19 933	315	51766
05 3 74 012	Gummersbach, Stadt.....	95,30	52 374	549	51643 *
05 3 74 016	Hückeswagen, Stadt.....	50,45	15 909	315	42499
05 3 74 020	Lindlar.....	85,82	20 464	238	51789
05 3 74 024	Marienheide.....	54,99	12 789	232	51709
05 3 74 028	Morsbach.....	55,97	10 996	196	51597
05 3 74 032	Nümbrecht.....	71,78	15 915	221	51588
05 3 74 036	Radevormwald, Stadt.....	53,77	24 071	447	42477
05 3 74 040	Reichshof.....	114,61	17 780	155	51580
05 3 74 044	Waldröhl, Stadt.....	63,01	17 975	285	51545
05 3 74 048	Wiel, Stadt.....	53,27	24 249	455	51674
05 3 74 052	Wipperfürth, Stadt.....	118,15	22 231	188	51688
	zusammen ...	918,05	275 168	300	X
05 3 78	Rheinisch-Bergischer Kreis Sitz: Bergisch Gladbach, Stadt				
05 3 78 004	Bergisch Gladbach, Stadt.....	83,12	104 991	1 263	51465 *
05 3 78 008	Burscheid, Stadt.....	27,38	17 793	649	51399
05 3 78 012	Kürten.....	67,55	18 401	272	51515
05 3 78 016	Leichlingen (Rheinland), Stadt.....	37,30	26 387	707	42799
05 3 78 020	Odenthal.....	39,97	13 696	342	51519
05 3 78 024	Overath.....	68,83	25 140	365	51491
05 3 78 028	Rösrath.....	38,81	23 812	613	51503
05 3 78 032	Wermelskirchen, Stadt.....	74,66	36 830	493	42929
	zusammen ...	437,62	267 050	610	X

1) \* Bedeutet, daß die Gemeinde mehrere Postleitzahlen hat;  
die hier genannte Zahl ist diejenige des Verwaltungssitzes der Gemeinde.

3 Gemeinden in systematischer Ordnung mit Schlüsselnummer, Fläche, Bevölkerung,  
Bevölkerungsdichte und Postleitzahl am 31.12.1993

Schlüssel- nummer	Land, Reg.-Bezirk, Kreis, Gemeinde	Fläche km 2	Bevölkerung	Ein- wohner je km2	Post- leit- zahl 1)
05 3 82	Rhein-Sieg-Kreis Sitz: Siegburg, Stadt				
05 3 82 004	Alfter.....	34,73	18 614	535	53347
05 3 82 008	Bad Honnef, Stadt.....	48,30	23 920	495	53604
05 3 82 012	Bornheim, Stadt.....	82,74	38 440	464	53332
05 3 82 016	Eitorf.....	70,08	17 305	246	53783
05 3 82 020	Hennef (Sieg), Stadt.....	105,80	35 801	338	53773
05 3 82 024	Königswinter, Stadt.....	76,19	36 410	477	53639
05 3 82 028	Lohmar.....	65,52	28 399	433	53797
05 3 82 032	Meckenheim, Stadt.....	34,83	23 987	688	53340
05 3 82 036	Much.....	78,07	13 286	170	53804
05 3 82 040	Neunkirchen-Seelscheid.....	50,64	17 690	349	53819
05 3 82 044	Niederkassel, Stadt.....	35,79	30 501	852	53859
05 3 82 048	Rheinbach, Stadt.....	69,73	24 068	345	53359
05 3 82 052	Ruppichteroth.....	61,95	8 926	144	53809
05 3 82 056	Sankt Augustin, Stadt.....	34,24	53 969	1 576	53757
05 3 82 060	Siegburg, Stadt.....	23,47	36 628	1 560	53721
05 3 82 064	Swisttal.....	62,29	17 773	285	53913
05 3 82 068	Troisdorf, Stadt.....	62,17	67 584	1 087	53844 *
05 3 82 072	Wachtberg.....	49,67	18 179	365	53343
05 3 82 076	Windeck.....	107,21	19 557	182	51570
	zusammen ...	1 153,42	531 037	460	X
05 3	Reg.-Bez. insgesamt ..	7 364,58	4 141 567	562	X
	Reg.-Bez. Münster				
	Kreisfreie Städte				
05 5 12 000	Bottrop, Stadt.....	100,60	119 676	1 189	46236 *
05 5 13 000	Gelsenkirchen, Stadt.....	104,84	295 037	2 814	45879 *
05 5 15 000	Münster, Stadt.....	302,45	267 367	884	48143 *
	zusammen ...	507,89	682 080	1 343	X
	Kreise				
05 5 54	Borken Sitz: Borken, Stadt				
05 5 54 004	Ahaus, Stadt.....	151,10	33 225	219	48683
05 5 54 008	Bocholt, Stadt.....	119,37	70 272	588	46395 *
05 5 54 012	Borken, Stadt.....	152,66	37 652	246	46325
05 5 54 016	Gescher, Stadt.....	80,50	15 861	197	48712
05 5 54 020	Gronau (Westf.), Stadt.....	78,65	42 191	536	48599
05 5 54 024	Heek.....	68,95	7 504	108	48619
05 5 54 028	Heiden.....	52,96	7 222	136	46359
05 5 54 032	Isselburg, Stadt.....	42,73	10 477	245	46419
05 5 54 036	Legden.....	55,90	5 845	104	48739
05 5 54 040	Raesfeld.....	57,81	9 834	170	46348
05 5 54 044	Reken.....	77,36	12 286	158	48734
05 5 54 048	Rhede, Stadt.....	78,65	17 568	223	46414
05 5 54 052	Schöppingen.....	68,77	5 964	86	48624
05 5 54 056	Stadtlohn, Stadt.....	79,05	18 564	234	48703
05 5 54 060	Südlohn.....	45,54	8 185	179	46354
05 5 54 064	Velen.....	71,88	11 291	157	46342
05 5 54 068	Vreden, Stadt.....	135,54	20 264	149	48691
	zusammen ...	1 417,42	334 205	236	X

1) \* Bedeutet, daß die Gemeinde mehrere Postleitzahlen hat;  
die hier genannte Zahl ist diejenige des Verwaltungssitzes der Gemeinde.

3 Gemeinden in systematischer Ordnung mit Schlüsselnummer, Fläche, Bevölkerung,  
Bevölkerungsdichte und Postleitzahl am 31.12.1993

Schlüssel- nummer	Land, Reg.-Bezirk, Kreis, Gemeinde	Fläche km 2	Bevölkerung	Ein- wohner je km2	Post- leit- zahl 1)
05 5 58	Coesfeld Sitz: Coesfeld, Stadt				
05 5 58 004	Ascheberg.....	106,48	13 512	126	59387
05 5 58 008	Billerbeck, Stadt.....	90,86	10 524	115	48727
05 5 58 012	Coesfeld, Stadt.....	141,01	33 935	240	48653
05 5 58 016	Dülmen, Stadt.....	184,49	43 184	234	48249
05 5 58 020	Havixbeck.....	52,98	10 729	202	48329
05 5 58 024	Lüdinghausen, Stadt.....	140,22	21 270	151	59348
05 5 58 028	Nordkirchen.....	52,43	8 784	167	59394
05 5 58 032	Nottuln.....	85,64	16 726	195	48301
05 5 58 036	Olfen, Stadt.....	52,42	9 491	181	59399
05 5 58 040	Rosendahl.....	94,06	10 223	108	48720
05 5 58 044	Senden.....	109,19	17 053	156	48308
	zusammen ...	1 109,78	195 431	176	X
05 5 62	Recklinghausen Sitz: Recklinghausen, Stadt				
05 5 62 004	Castrop-Rauxel, Stadt.....	51,66	79 101	1 531	44575 *
05 5 62 008	Datteln, Stadt.....	66,08	37 647	569	45711
05 5 62 012	Dorsten, Stadt.....	171,12	79 941	467	46284 *
05 5 62 014	Gladbeck, Stadt.....	35,90	79 931	2 226	45964 *
05 5 62 016	Haltern, Stadt.....	158,45	35 276	222	45721
05 5 62 020	Herten, Stadt.....	37,31	69 592	1 865	45699 *
05 5 62 024	Marl, Stadt.....	87,43	92 590	1 059	45768 *
05 5 62 028	Oer-Erkenschwick, Stadt.....	38,84	29 224	752	45739
05 5 62 032	Recklinghausen, Stadt.....	66,41	127 150	1 914	45657 *
05 5 62 036	Waltrop, Stadt.....	46,98	30 045	639	45731
	zusammen ...	760,18	660 497	869	X
05 5 66	Steinfurt Sitz: Steinfurt, Stadt				
05 5 66 004	Altenberge.....	62,54	8 185	130	48341
05 5 66 008	Emsdetten, Stadt.....	71,50	33 118	463	48282
05 5 66 012	Greven, Stadt.....	140,09	32 708	233	48268
05 5 66 016	Hörstel, Stadt.....	107,45	16 684	155	48477
05 5 66 020	Hopsten.....	99,80	6 321	63	48496
05 5 66 024	Horstmar, Stadt.....	44,75	6 193	138	48612
05 5 66 028	Ibbenbüren, Stadt.....	108,38	46 394	428	49477 *
05 5 66 032	Ladbergen.....	52,01	5 892	113	49549
05 5 66 036	Laer.....	35,03	5 603	159	48366
05 5 66 040	Lengerich, Stadt.....	91,24	21 488	235	49525
05 5 66 044	Lienen.....	73,26	8 415	114	49536
05 5 66 048	Lotte.....	37,21	11 029	296	49504
05 5 66 052	Metelen.....	40,23	6 083	151	48629
05 5 66 056	Mettingen.....	40,61	11 498	283	49497
05 5 66 060	Neuenkirchen.....	48,28	12 002	248	48485
05 5 66 064	Nordwalde.....	51,26	8 909	173	48356
05 5 66 068	Ochtrup, Stadt.....	105,53	17 953	170	48607
05 5 66 072	Recke.....	53,48	10 603	198	49509
05 5 66 076	Rheine, Stadt.....	145,12	73 543	506	48431 *
05 5 66 080	Saerbeck.....	58,99	5 333	90	48369
05 5 66 084	Steinfurt, Stadt.....	111,42	32 557	292	48565
05 5 66 088	Tecklenburg, Stadt.....	69,60	9 236	132	49545
05 5 66 092	Westerkappeln.....	86,23	9 966	115	49492
05 5 66 096	Wettringen.....	57,52	7 092	123	48493
	zusammen ...	1 791,53	406 805	227	X

1) \* Bedeutet, daß die Gemeinde mehrere Postleitzahlen hat;  
die hier genannte Zahl ist diejenige des Verwaltungssitzes der Gemeinde.

3 Gemeinden in systematischer Ordnung mit Schlüsselnummer, Fläche, Bevölkerung,  
Bevölkerungsdichte und Postleitzahl am 31.12.1993

Schlüssel- nummer	Land, Reg.-Bezirk, Kreis, Gemeinde	Fläche km 2	Bevölkerung	Ein- wohner je km2	Post- leit- zahl 1)
05 5 70	Warendorf Sitz: Warendorf, Stadt				
05 5 70 004	Ahlen, Stadt.....	123,13	55 657	452	59227 *
05 5 70 008	Beckum, Stadt.....	111,63	37 850	339	59269
05 5 70 012	Beelen.....	31,17	5 521	177	48361
05 5 70 016	Drensteinfurt, Stadt.....	106,39	12 816	120	48317
05 5 70 020	Ennigerloh, Stadt.....	124,88	20 399	163	59320
05 5 70 024	Everswinkel.....	68,71	8 337	121	48351
05 5 70 028	Oelde, Stadt.....	102,30	28 526	278	59302
05 5 70 032	Ostbevern.....	89,00	8 214	92	48346
05 5 70 036	Sassenberg, Stadt.....	78,02	11 309	144	48336
05 5 70 040	Sendenhorst, Stadt.....	96,67	12 065	124	48324
05 5 70 044	Teigte, Stadt.....	90,28	18 219	201	48291
05 5 70 048	Wadersloh.....	117,03	12 648	108	59329
05 5 70 052	Warendorf, Stadt.....	176,08	36 398	206	48231
	zusammen ...	1 315,29	267 959	204	X
05 5	Reg.-Bez. insgesamt ..	6 902,09	2 546 977	369	X
	Reg.-Bez. Detmold				
	Kreisfreie Stadt				
05 7 11 000	Bielefeld, Stadt.....	257,65	324 674	1 260	33602 *
	Kreise				
05 7 54	Gütersloh Sitz: Gütersloh, Stadt				
05 7 54 004	Borgholzhausen, Stadt.....	55,83	8 344	149	33829
05 7 54 008	Gütersloh, Stadt.....	111,98	91 634	818	33330 *
05 7 54 012	Halle (Westf.), Stadt.....	69,28	19 203	277	33790
05 7 54 016	Harrewinkel, Stadt.....	100,45	21 737	216	33428
05 7 54 020	Herzebrock-Clarholz.....	79,23	14 185	179	33442
05 7 54 024	Langenberg.....	38,31	7 334	191	33449
05 7 54 028	Rheda-Wiedenbrück, Stadt.....	86,66	40 643	468	33378
05 7 54 032	Rietberg, Stadt.....	110,36	25 481	230	33397
05 7 54 036	Schloß Holte-Stukenbrock.....	67,44	22 693	336	33758
05 7 54 040	Steinhagen.....	56,18	18 093	322	33803
05 7 54 044	Verl.....	71,31	20 772	291	33415
05 7 54 048	Versmold, Stadt.....	84,80	19 056	224	33775
05 7 54 052	Werther (Westf.), Stadt.....	35,30	10 850	307	33824
	zusammen ...	967,13	320 025	331	X
05 7 58	Herford Sitz: Herford, Stadt				
05 7 58 004	Bünde, Stadt.....	59,30	42 117	710	32257
05 7 58 008	Enger, Stadt.....	41,21	17 870	433	32130
05 7 58 012	Herford, Stadt.....	78,93	65 682	832	32052 *
05 7 58 016	Hiddenhausen.....	23,87	20 300	850	32120
05 7 58 020	Kirchlengern.....	33,78	15 310	453	32278
05 7 58 024	Löhne, Stadt.....	59,38	40 436	680	32584
05 7 58 028	Rödinghausen.....	36,27	9 096	250	32289
05 7 58 032	Spence, Stadt.....	40,25	15 507	385	32139
05 7 58 036	Vlotho, Stadt.....	76,93	20 176	262	32602
	zusammen ...	449,92	246 494	548	X

1) \* Bedeutet, daß die Gemeinde mehrere Postleitzahlen hat;  
die hier genannte Zahl ist diejenige des Verwaltungssitzes der Gemeinde.

3 Gemeinden in systematischer Ordnung mit Schlüsselnummer, Fläche, Bevölkerung,  
Bevölkerungsdichte und Postleitzahl am 31.12.1993

Schlüssel- nummer	Land, Reg.-Bezirk, Kreis, Gemeinde	Fläche km 2	Bevölkerung	Ein- wohner je km2	Post- leitz- zahl 1)
05 7 62	Höxter Sitz: Höxter, Stadt				
05 7 62 004	Bad Driburg, Stadt.....	115,07	18 619	161	33014
05 7 62 008	Beverungen, Stadt.....	97,86	15 510	158	37688
05 7 62 012	Borgentreich, Stadt.....	138,56	9 715	70	34434
05 7 62 016	Brakel, Stadt.....	173,72	16 661	95	33034
05 7 62 020	Höxter, Stadt.....	157,87	33 578	212	37671
05 7 62 024	Marienmünster, Stadt.....	64,23	5 184	80	37696
05 7 62 028	Nieheim, Stadt.....	79,82	7 006	87	33039
05 7 62 032	Steinheim, Stadt.....	75,68	13 091	172	32839
05 7 62 036	Warburg, Stadt.....	168,70	23 602	139	34414
05 7 62 040	Willebadessen, Stadt.....	128,13	8 841	69	34439
	zusammen ...	1 199,64	151 807	127	X
05 7 66	Lippe Sitz: Detmold, Stadt				
05 7 66 004	Augustdorf.....	42,21	9 302	220	32832
05 7 66 008	Bad Salzuflen, Stadt.....	100,05	54 979	549	32105 *
05 7 66 012	Barntrup, Stadt.....	59,46	9 486	159	32683
05 7 66 016	Blomberg, Stadt.....	99,11	16 008	161	32825
05 7 66 020	Detmold, Stadt.....	129,39	72 109	557	32756 *
05 7 66 024	Dörentrup.....	49,79	8 526	171	32694
05 7 66 028	Extertal.....	92,52	13 350	144	32699
05 7 66 032	Horn-Bad Meinberg, Stadt.....	90,16	18 239	202	32805
05 7 66 036	Kalletal.....	112,43	15 325	136	32689
05 7 66 040	Lage, Stadt.....	76,06	35 187	462	32791
05 7 66 044	Lemgo, Stadt.....	100,86	41 095	407	32657
05 7 66 048	Leopoldshöhe.....	36,94	14 569	394	33818
05 7 66 052	Lügde, Stadt.....	88,62	11 754	132	32676
05 7 66 056	Oerlinghausen, Stadt.....	32,70	16 277	497	33813
05 7 66 060	Schieder-Schwalenberg, Stadt.....	60,07	9 387	156	32816
05 7 66 064	Schlangen.....	75,98	7 834	103	33189
	zusammen ...	1 246,35	353 427	284	X
05 7 70	Minden-Lübbecke Sitz: Minden, Stadt				
05 7 70 004	Bad Oeynhausen, Stadt.....	64,79	48 365	746	32543 *
05 7 70 008	Espelkamp, Stadt.....	83,86	26 204	312	32339
05 7 70 012	Hille.....	102,99	15 511	150	32479
05 7 70 016	Hüllhorst.....	44,73	12 313	275	32609
05 7 70 020	Lübbecke, Stadt.....	64,94	24 720	380	32312
05 7 70 024	Minden, Stadt.....	101,07	80 423	795	32423 *
05 7 70 028	Petershagen, Stadt.....	211,91	25 686	121	32469
05 7 70 032	Porta Westfalica, Stadt.....	105,17	35 820	340	32457
05 7 70 036	Preußisch Oldendorf, Stadt.....	69,68	12 037	172	32361
05 7 70 040	Rahden, Stadt.....	136,82	14 761	107	32369
05 7 70 044	Stemwede.....	166,02	13 772	82	32351
	zusammen ...	1 151,98	309 612	269	X
05 7 74	Paderborn Sitz: Paderborn, Stadt				
05 7 74 004	Altenbeken.....	76,22	8 339	109	33184
05 7 74 008	Bad Lippspringe, Stadt.....	50,97	13 919	273	33175
05 7 74 012	Borchen.....	77,05	11 957	155	33178
05 7 74 016	Büren, Stadt.....	170,97	20 539	120	33142
05 7 74 020	Delbrück, Stadt.....	156,97	26 467	168	33129
05 7 74 024	Hövelhof.....	70,63	14 517	205	33161
05 7 74 028	Lichtenau, Stadt.....	192,17	10 220	53	33165

1) \* Bedeutet, daß die Gemeinde mehrere Postleitzahlen hat;  
die hier genannte Zahl ist diejenige des Verwaltungssitzes der Gemeinde.



3 Gemeinden in systematischer Ordnung mit Schlüsselnummer, Fläche, Bevölkerung,  
Bevölkerungsdichte und Postleitzahl am 31.12.1993

Schlüssel- nummer	Land, Reg.-Bezirk, Kreis, Gemeinde	Fläche km 2	Bevölkerung	Ein- wohner je km2	Post- leit- zahl 1)
05 7 74 032	Paderborn, Stadt.....	179,40	130 130	725	33098 *
05 7 74 036	Salzkotten, Stadt.....	109,46	21 671	197	33154
05 7 74 040	Wünnenberg, Stadt.....	161,03	11 317	70	33181
	zusammen ...	1 244,87	269 076	216	X
05 7	Reg.-Bez. insgesamt ..	6 517,54	1 975 115	303	X
Reg.-Bez. Arnsberg					
Kreisfreie Städte					
05 9 11 000	Bochum, Stadt.....	145,40	401 058	2 758	44777 *
05 9 13 000	Dortmund, Stadt.....	280,23	601 966	2 148	44135 *
05 9 14 000	Hagen, Stadt.....	160,36	214 877	1 339	58095 *
05 9 15 000	Hamm, Stadt.....	226,10	182 390	806	59065 *
05 9 16 000	Herne, Stadt.....	51,41	180 539	3 511	44623 *
	zusammen ...	863,50	1 580 830	1 831	X
Kreise					
05 9 54	Ennepe-Ruhr-Kreis Sitz: Schwelm, Stadt				
05 9 54 004	Breckerfeld, Stadt.....	58,66	8 794	149	58339
05 9 54 008	Ennepetal, Stadt.....	57,42	34 372	598	58256
05 9 54 012	Gevelsberg, Stadt.....	26,28	33 751	1 284	58285
05 9 54 016	Hattingen, Stadt.....	71,39	58 481	819	45525 *
05 9 54 020	Herdecke, Stadt.....	22,40	26 488	1 182	58313
05 9 54 024	Schwelm, Stadt.....	20,50	30 905	1 507	58332
05 9 54 028	Sprockhövel, Stadt.....	47,77	25 213	527	45549
05 9 54 032	Wetter (Ruhr), Stadt.....	31,47	29 450	935	58300
05 9 54 036	Witten, Stadt.....	72,37	105 807	1 462	58452 *
	zusammen ...	408,26	353 261	865	X
05 9 58	Hochsauerlandkreis Sitz: Meschede, Stadt				
05 9 58 004	Arnsberg, Stadt.....	193,44	77 847	402	59759 *
05 9 58 008	Bestwig.....	67,90	11 929	175	59909
05 9 58 012	Brilon, Stadt.....	228,97	26 509	115	59929
05 9 58 016	Eslohe (Sauerland).....	113,30	9 137	80	59889
05 9 58 020	Hallenberg, Stadt.....	65,36	4 943	75	59969
05 9 58 024	Marsberg, Stadt.....	182,01	22 082	121	34431
05 9 58 028	Medebach, Stadt.....	126,05	8 128	64	59964
05 9 58 032	Meschede, Stadt.....	218,50	32 236	147	59872
05 9 58 036	Olsberg, Stadt.....	117,90	15 903	134	59939
05 9 58 040	Schmallenberg, Stadt.....	302,34	26 194	86	57392
05 9 58 044	Sundern (Sauerland), Stadt.....	192,85	28 841	149	59846
05 9 58 048	Winterberg, Stadt.....	147,83	14 999	101	59955
	zusammen ...	1 956,45	278 748	142	X
05 9 62	Märkischer Kreis Sitz: Lüdenscheid, Stadt				
05 9 62 004	Altena, Stadt.....	44,30	24 303	548	58762
05 9 62 008	Balve, Stadt.....	74,75	11 850	158	58802
05 9 62 012	Halver, Stadt.....	77,37	16 935	218	58553
05 9 62 016	Hemer, Stadt.....	67,56	35 073	519	58675
05 9 62 020	Herscheid.....	58,92	7 406	125	58849

1) \* Bedeutet, daß die Gemeinde mehrere Postleitzahlen hat;  
die hier genannte Zahl ist diejenige des Verwaltungssitzes der Gemeinde.

3 Gemeinden in systematischer Ordnung mit Schlüsselnummer, Fläche, Bevölkerung,  
Bevölkerungsdichte und Postleitzahl am 31.12.1993

Schlüssel- nummer	Land, Reg.-Bezirk, Kreis, Gemeinde	Fläche km 2	Bevölkerung	Ein- wohner je km2	Post- leitzahl 1)
05 9 62 024	Iserlohn, Stadt.....	125,50	98 478	784	58636 *
05 9 62 028	Kierspe, Stadt.....	71,62	17 416	243	58566
05 9 62 032	Lüdenscheid, Stadt.....	86,72	80 277	925	58507 *
05 9 62 036	Meinerzhagen, Stadt.....	115,17	21 024	182	58540
05 9 62 040	Menden (Sauerland), Stadt.....	86,07	57 538	668	58706 *
05 9 62 044	Nachrodt-Wiblingwerde.....	29,01	6 799	234	58769
05 9 62 048	Neuenrade, Stadt.....	54,12	11 874	219	58809
05 9 62 052	Plettenberg, Stadt.....	96,26	29 679	308	58840
05 9 62 056	Schalke, Stadt.....	38,20	12 379	324	58579
05 9 62 060	Werdohl, Stadt.....	33,35	22 356	670	58791
	zusammen ...	1 058,92	453 387	428	X
05 9 66	Olpe				
	Sitz: Olpe, Stadt				
05 9 66 004	Attendorf, Stadt.....	97,85	23 379	238	57439
05 9 66 008	Droishagen, Stadt.....	67,12	11 830	176	57489
05 9 66 012	Finnentrop.....	104,02	18 046	173	57413
05 9 66 016	Kirchhundem.....	147,89	12 876	87	57399
05 9 66 020	Lennestadt, Stadt.....	135,04	27 446	203	57368
05 9 66 024	Olpe, Stadt.....	85,88	24 496	285	57462
05 9 66 028	Wenden.....	72,56	17 894	246	57482
	zusammen ...	710,36	135 967	191	X
05 9 70	Siegen-Wittgenstein				
	Sitz: Siegen, Stadt				
05 9 70 004	Bad Berleburg, Stadt.....	275,24	21 255	77	57319
05 9 70 008	Burbach.....	79,66	14 674	184	57299
05 9 70 012	Erndtebrück.....	70,86	8 128	114	57339
05 9 70 016	Freudenberg, Stadt.....	54,48	17 935	329	57258
05 9 70 020	Hilchenbach, Stadt.....	80,85	16 497	204	57271
05 9 70 024	Kreuztal, Stadt.....	70,96	32 018	451	57223
05 9 70 028	Bad Laasphe, Stadt.....	135,71	15 596	114	57334
05 9 70 032	Netphen.....	137,39	24 319	177	57250
05 9 70 036	Neunkirchen.....	39,60	14 712	371	57290
05 9 70 040	Siegen, Stadt.....	114,67	111 845	975	57072 *
05 9 70 044	Wilnsdorf.....	72,00	21 246	295	57234
	zusammen ...	1 131,42	298 225	264	X
05 9 74	Soest				
	Sitz: Soest, Stadt				
05 9 74 004	Anröchte.....	73,77	10 132	137	59609
05 9 74 008	Bad Sassendorf.....	63,44	10 595	167	59505
05 9 74 012	Ense.....	51,08	10 544	206	59469
05 9 74 016	Erwitte, Stadt.....	89,29	14 495	162	59597
05 9 74 020	Geseke, Stadt.....	97,42	18 676	191	59590
05 9 74 024	Lippetal.....	126,58	11 718	92	59510
05 9 74 028	Lippstadt, Stadt.....	113,57	65 822	579	59555 *
05 9 74 032	Möhnesee.....	123,37	9 897	80	59519
05 9 74 036	Rüthen, Stadt.....	158,10	11 572	73	59602
05 9 74 040	Soest, Stadt.....	85,81	44 917	523	59494
05 9 74 044	Warstein, Stadt.....	157,90	29 161	184	59581
05 9 74 048	Welver.....	85,59	11 028	128	59514
05 9 74 052	Werl, Stadt.....	76,34	30 032	393	59457
05 9 74 056	Wickede (Ruhr).....	25,20	12 167	482	58739
	zusammen ...	1 327,46	290 756	219	X

1) \* Bedeutet, daß die Gemeinde mehrere Postleitzahlen hat;  
die hier genannte Zahl ist diejenige des Verwaltungssitzes der Gemeinde.

3 Gemeinden in systematischer Ordnung mit Schlüsselnummer, Fläche, Bevölkerung,  
Bevölkerungsdichte und Postleitzahl am 31.12.1993

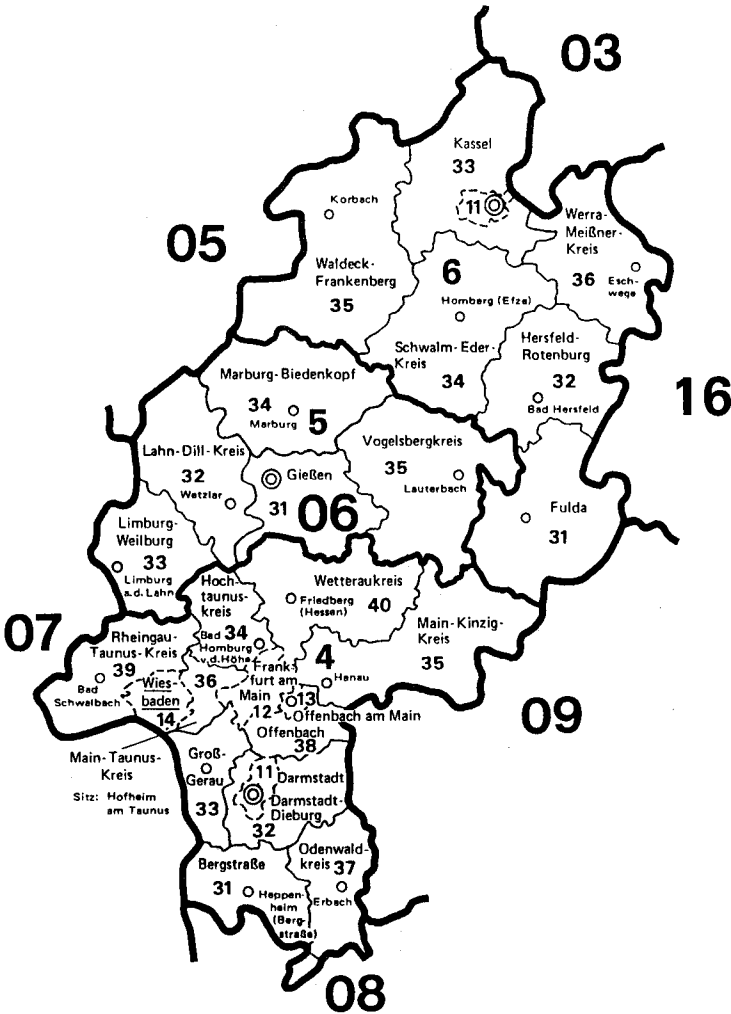
Schlüssel- nummer	Land, Reg.-Bezirk, Kreis, Gemeinde	Fläche km 2	Bevölkerung	Ein- wohner je km2	Post- leit- zahl 1)
05 9 78	Unna Sitz: Unna, Stadt				
05 9 78 004	Bergkamen, Stadt.....	44,77	51 054	1 140	59192
05 9 78 008	Bönen.....	38,01	18 779	494	59199
05 9 78 012	Fröndenberg, Stadt.....	56,21	21 826	388	58730
05 9 78 016	Holzwickede.....	22,36	16 508	738	59439
05 9 78 020	Kamen, Stadt.....	40,93	46 519	1 136	59174
05 9 78 024	Lünen, Stadt.....	59,11	89 741	1 518	44532 *
05 9 78 028	Schwerte, Stadt.....	56,20	50 955	906	58239
05 9 78 032	Selm, Stadt.....	60,41	25 641	424	59379
05 9 78 036	Unna, Stadt.....	88,53	64 327	726	59423 *
05 9 78 040	Werne, Stadt.....	75,98	30 103	396	59368
	zusammen ...	542,51	415 453	766	X
05 9	Reg.-Bez. insgesamt ..	7 998,88	3 806 627	476	X
05	Land insgesamt ..	34 071,50	17 759 300	521	X

1) \* Bedeutet, daß die Gemeinde mehrere Postleitzahlen hat;  
die hier genannte Zahl ist diejenige des Verwaltungssitzes der Gemeinde.



06 HESSEN

Verwaltungsgrenzen nach dem Stand vom 31.12.1993



Schlüsselnummern und Namen  
der Regierungsbezirke  
(In der Karte jeweils nur die Schlüsselnummer)

- 4 Darmstadt
- 5 Gießen
- 6 Kassel

	Schlüsselnummern	Grenzen	Verwaltungssitz <sup>1)</sup>
Land:	06	——	Wiesbaden
Regierungsbezirk:	4	——	○
Landkreis:	31	——	○
Kreisfreie Stadt:	11	----	

1) Verwaltungssitze der Kreise sind nur benannt, wenn sie nicht mit dem Namen des Kreises übereinstimmen.



3 Gemeinden in systematischer Ordnung mit Schlüsselnummer, Fläche, Bevölkerung,  
Bevölkerungsdichte und Postleitzahl am 31.12.1993

Schlüssel- nummer	Land, Reg.-Bezirk, Kreis, Gemeinde	Fläche km 2	Bevölkerung	Ein- wohner je km2	Post- leit- zahl 1)
06	Hessen				
	Reg.-Bez. Darmstadt				
	Kreisfreie Städte				
06 4 11 000	Darmstadt, Stadt.....	122,35	139 754	1 142	64283 *
06 4 12 000	Frankfurt am Main, Stadt.....	248,35	659 803	2 656	60311 *
06 4 13 000	Offenbach am Main, Stadt.....	44,84	116 870	2 606	63065 *
06 4 14 000	Wiesbaden, Landeshauptstadt.....	203,94	270 873	1 328	65183 *
	zusammen ...	619,48	1 187 300	1 917	X
	Landkreise				
06 4 31	Bergstraße				
	Sitz: Heppenheim (Bergstraße), Kreisstadt				
06 4 31 001	Abtsteinach.....	11,03	2 486	225	69518
06 4 31 002	Bensheim, Stadt.....	57,83	36 706	634	64625
06 4 31 003	Biblis.....	40,44	8 615	213	68647
06 4 31 004	Birkenau.....	24,55	10 580	430	69488
06 4 31 005	Bürstadt, Stadt.....	34,47	15 563	451	68642
06 4 31 006	Einhausen.....	26,67	5 594	209	64683
06 4 31 007	Fürth.....	38,41	10 605	276	64658
06 4 31 008	Gorxheimetal.....	10,45	4 199	401	69517
06 4 31 009	Grasellenbach.....	22,87	3 732	163	64689
06 4 31 010	Groß-Rohrheim.....	19,56	3 649	186	68649
06 4 31 011	Heppenheim (Bergstraße), Kreisstadt.....	52,14	24 494	469	64646
06 4 31 012	Hirschhorn (Neckar), Stadt.....	30,86	3 854	124	69434
06 4 31 013	Lampertheim, Stadt.....	72,30	31 590	436	68623
06 4 31 014	Lautertal (Odenwald).....	30,77	7 235	235	64686
06 4 31 015	Lindenfels, Stadt.....	21,09	5 434	257	64678
06 4 31 016	Lorsch, Stadt.....	25,23	11 514	456	64653
06 4 31 017	Mörlenbach.....	27,22	9 975	366	69509
06 4 31 018	Neckarsteinach, Stadt.....	17,22	4 023	233	69239
06 4 31 019	Rimbach.....	23,15	8 215	354	64668
06 4 31 020	Viernheim, Stadt.....	48,40	31 495	650	68519
06 4 31 021	Wald-Michelbach.....	74,35	11 532	155	69483
06 4 31 022	Zwingenberg, Stadt.....	5,66	6 372	1 125	64673
06 4 31 200	Michelbuch gemfr. Gebiet.....	4,85	-	-	-
	zusammen ...	719,52	257 462	358	X
06 4 32	Darmstadt-Dieburg				
	Sitz: Darmstadt, Stadt				
06 4 32 001	Alsbach-Hähnlein.....	15,78	8 584	543	64665
06 4 32 002	Babenhausen, Stadt.....	66,87	16 132	241	64832
06 4 32 003	Bickenbach.....	9,26	4 800	518	64404
06 4 32 004	Dieburg, Stadt.....	23,60	14 089	596	64807
06 4 32 005	Eppertshausen.....	13,11	5 491	418	64859
06 4 32 006	Erzhausen.....	7,40	6 480	875	64390
06 4 32 007	Fischbachtal.....	13,27	2 752	207	64405
06 4 32 008	Griesheim, Stadt.....	21,41	22 768	1 063	64347
06 4 32 009	Groß-Bieberau, Stadt.....	18,27	4 189	229	64401
06 4 32 010	Groß-Umstadt, Stadt.....	86,80	20 158	232	64823
06 4 32 011	Groß-Zimmern.....	20,77	12 224	588	64846
06 4 32 012	Messel.....	14,71	4 011	272	64409
06 4 32 013	Modautal.....	31,79	4 877	153	64397

1) \* Bedeutet, daß die Gemeinde mehrere Postleitzahlen hat;  
die hier genannte Zahl ist diejenige des Verwaltungssitzes der Gemeinde.

3 Gemeinden in systematischer Ordnung mit Schlüsselnummer, Fläche, Bevölkerung, Bevölkerungsdichte und Postleitzahl am 31.12.1993

Schlüssel- nummer	Land, Reg.-Bezirk, Kreis, Gemeinde	Fläche km 2	Bevölkerung	Ein- wohner je km2	Post- leit- zahl 1)
06 4 32 014	Mühltal.....	25,33	13 173	520	64367
06 4 32 015	Münster.....	20,79	12 883	619	64839
06 4 32 016	Ober-Ramstadt, Stadt.....	41,88	14 936	356	64372
06 4 32 017	Otzberg.....	41,95	6 301	150	64853
06 4 32 018	Pfungstadt, Stadt.....	42,53	24 727	581	64319
06 4 32 019	Reinheim, Stadt.....	27,70	17 293	624	64354
06 4 32 020	Roßdorf.....	20,60	11 117	539	64380
06 4 32 021	Schaafheim.....	32,16	8 359	259	64850
06 4 32 022	Seeheim-Jugenheim.....	28,00	16 643	594	64342
06 4 32 023	Weiterstadt, Stadt.....	34,41	22 574	656	64331
	zusammen ...	658,39	274 561	417	X
06 4 33	Groß-Gerau Sitz: Groß-Gerau, Stadt				
06 4 33 001	Biebesheim am Rhein.....	18,68	6 485	347	64584
06 4 33 002	Bischofsheim.....	9,03	12 775	1 414	65474
06 4 33 003	Büttelborn.....	30,01	12 115	403	64572
06 4 33 004	Gernsheim, Stadt.....	40,11	9 304	231	64579
06 4 33 005	Ginsheim-Gustavsburg.....	13,94	15 099	1 083	65462
06 4 33 006	Groß-Gerau, Stadt.....	54,47	22 721	417	64521
06 4 33 007	Kelsterbach, Stadt.....	15,39	14 426	937	65451
06 4 33 008	Mörfelden-Walldorf, Stadt.....	44,16	30 728	695	64546
06 4 33 009	Nauheim.....	13,77	10 333	750	64569
06 4 33 010	Raunheim, Stadt.....	12,61	11 584	918	65479
06 4 33 011	Riedstadt.....	73,76	18 700	253	64560
06 4 33 012	Rüsselsheim, Stadt.....	58,29	60 361	1 035	65428
06 4 33 013	Stockstadt am Rhein.....	18,71	5 490	293	64589
06 4 33 014	Trebur.....	50,14	11 632	231	65468
	zusammen ...	453,07	241 753	534	X
06 4 34	Hochtaunuskreis Sitz: Bad Homburg v.d. Höhe, Stadt				
06 4 34 001	Bad Homburg v.d. Höhe, Stadt.....	51,17	51 455	1 005	61348 *
06 4 34 002	Friedrichsdorf, Stadt.....	30,16	24 388	808	61381
06 4 34 003	Glashütten.....	27,07	5 269	194	61479
06 4 34 004	Grävenwiesbach.....	43,16	4 697	108	61279
06 4 34 005	Königstein im Taunus, Stadt.....	25,07	16 003	638	61462
06 4 34 006	Kronberg im Taunus, Stadt.....	18,62	18 069	970	61476
06 4 34 007	Neu-Anspach.....	36,14	12 811	354	61267
06 4 34 008	Oberursel (Taunus), Stadt.....	45,37	41 007	903	61440
06 4 34 009	Schmitten.....	35,50	8 287	233	61389
06 4 34 010	Steinbach (Taunus), Stadt.....	4,40	10 040	2 281	61449
06 4 34 011	Usingen, Stadt.....	55,86	13 249	237	61250
06 4 34 012	Wehrheim.....	38,38	8 419	219	61273
06 4 34 013	Weilrod.....	71,22	6 572	92	61276
	zusammen ...	482,12	220 266	457	X
06 4 35	Main-Kinzig-Kreis Sitz: Hanau, Stadt				
06 4 35 001	Bad Orb, Stadt.....	47,78	9 753	204	63619
06 4 35 002	Bad Soden-Salmünster, Stadt.....	58,60	12 823	218	63628
06 4 35 003	Biebergemünd.....	78,54	8 021	102	63599
06 4 35 004	Birstein.....	86,63	6 382	73	63633
06 4 35 005	Brachtal.....	30,85	5 120	165	63636
06 4 35 006	Bruchköbel, Stadt.....	29,68	19 626	661	63486
06 4 35 007	Erlensee.....	18,59	12 409	667	63526
06 4 35 008	Flörsbachtal.....	52,11	2 644	50	63639
06 4 35 009	Freigericht.....	33,42	14 087	421	63579
06 4 35 010	Geinhausen, Barbarossastadt.....	45,22	20 836	460	63571
06 4 35 011	Großkrotzenburg.....	7,44	7 029	944	63538

1) \* Bedeutet, daß die Gemeinde mehrere Postleitzahlen hat;  
die hier genannte Zahl ist diejenige des Verwaltungssitzes der Gemeinde.



3 Gemeinden in systematischer Ordnung mit Schlüsselnummer, Fläche, Bevölkerung, Bevölkerungsdichte und Postleitzahl am 31.12.1993

Schlüssel- nummer	Land, Reg.-Bezirk, Kreis, Gemeinde	Fläche km 2	Bevölkerung	Ein- wohner je km2	Post- leitz- zahl 1)
06 4 35 012	Gründau.....	67,60	12 978	191	63584
06 4 35 013	Hammersbach.....	20,15	4 676	232	63546
06 4 35 014	Hanau, Stadt.....	76,50	89 156	1 165	63450 *
06 4 35 015	Hasselroth.....	18,92	7 510	396	63594
06 4 35 016	Jossgrund.....	50,61	4 423	87	63637
06 4 35 017	Langenselbold, Stadt.....	26,26	12 260	466	63505
06 4 35 018	Linsengericht.....	29,82	9 138	306	63589
06 4 35 019	Maintal, Stadt.....	32,40	37 800	1 166	63477
06 4 35 020	Neuberg.....	10,54	5 264	499	63543
06 4 35 021	Nidderau, Stadt.....	46,73	16 869	360	61130
06 4 35 022	Niederdorfelden.....	6,55	3 014	460	61138
06 4 35 023	Rodenbach.....	16,71	11 796	705	63517
06 4 35 024	Ronneburg.....	14,25	3 278	230	63549
06 4 35 025	Schlüchtern, Stadt.....	113,29	15 640	138	36381
06 4 35 026	Schöneck.....	21,49	10 628	494	61137
06 4 35 027	Sinntal.....	111,82	10 193	91	36391
06 4 35 028	Steinau an der Straße, Stadt.....	104,84	11 015	105	36396
06 4 35 029	Wächtersbach, Stadt.....	50,80	11 402	224	63607
06 4 35 200	Gutsbezirk Spessart, gemfr. Gebiet.....	89,20	-	-	-
	zusammen ...	1 397,34	395 770	283	X
06 4 36	Main-Taunus-Kreis Sitz: Hofheim am Taunus, Kreisstadt				
06 4 36 001	Bad Soden am Taunus, Stadt.....	12,44	19 857	1 596	65812
06 4 36 002	Eppstein, Stadt.....	24,19	12 543	518	65817
06 4 36 003	Eschborn, Stadt.....	12,14	18 393	1 515	65760
06 4 36 004	Flörsheim am Main, Stadt.....	22,95	17 630	768	65439
06 4 36 005	Hattersheim am Main, Stadt.....	15,82	24 593	1 554	65795
06 4 36 006	Hochheim am Main, Stadt.....	19,43	15 940	820	65239
06 4 36 007	Hofheim am Taunus, Kreisstadt.....	57,38	35 886	625	65719
06 4 36 008	Kelkheim (Taunus), Stadt.....	30,76	26 373	857	65779
06 4 36 009	Kriftel.....	6,76	10 420	1 541	65830
06 4 36 010	Liederbach am Taunus.....	6,20	7 481	1 206	65835
06 4 36 011	Schwalbach am Taunus, Stadt.....	6,47	14 484	2 238	65824
06 4 36 012	Sulzbach (Taunus).....	7,85	8 211	1 045	65843
	zusammen ...	222,39	211 811	952	X
06 4 37	Odenwaldkreis Sitz: Erbach, Kreisstadt				
06 4 37 001	Bad König, Stadt.....	46,72	9 001	192	64732
06 4 37 002	Beerfelden, Stadt.....	71,18	7 193	101	64743
06 4 37 003	Brensbach.....	23,18	5 295	228	64395
06 4 37 004	Breuberg, Stadt.....	30,76	7 378	239	64747
06 4 37 005	Brombachtal.....	20,44	3 645	178	64753
06 4 37 006	Erbach, Kreisstadt.....	61,53	12 282	199	64711
06 4 37 007	Fränkisch-Crumbach.....	16,10	3 272	203	64407
06 4 37 008	Hesseneck.....	29,99	793	26	64754
06 4 37 009	Höchst i. Odw.....	30,51	9 461	310	64739
06 4 37 010	Lützelbach.....	35,44	7 099	200	64750
06 4 37 011	Michelstadt, Stadt.....	86,99	16 122	185	64720
06 4 37 012	Mossautal.....	48,50	2 606	53	64756
06 4 37 013	Reichelsheim (Odenwald).....	58,21	8 879	152	64385
06 4 37 014	Rothenberg.....	30,47	2 542	83	64757
06 4 37 015	Sensbachtal.....	33,94	1 168	34	64759
	zusammen ...	623,96	96 736	155	X

1) \* Bedeutet, daß die Gemeinde mehrere Postleitzahlen hat;  
die hier genannte Zahl ist diejenige des Verwaltungssitzes der Gemeinde.

3 Gemeinden in systematischer Ordnung mit Schlüsselnummer, Fläche, Bevölkerung,  
Bevölkerungsdichte und Postleitzahl am 31.12.1993

Schlüssel- nummer	Land, Reg.-Bezirk, Kreis, Gemeinde	Fläche km 2	Bevölkerung	Ein- wohner je km2	Post- leit- zahl 1)
06 4 38	Offenbach Sitz: Offenbach am Main, Stadt				
06 4 38 001	Dietzenbach, Stadt.....	21,67	31 644	1 460	63128
06 4 38 002	Dreieich, Stadt.....	53,29	39 424	739	63303
06 4 38 003	Egelsbach.....	14,82	9 455	637	63329
06 4 38 004	Hainburg.....	15,94	14 756	925	63512
06 4 38 005	Heusenstamm, Stadt.....	19,03	18 708	983	63150
06 4 38 006	Langen, Stadt.....	29,12	33 625	1 154	63225
06 4 38 007	Mainhausen.....	17,92	7 805	435	63533
06 4 38 008	Mühlheim am Main, Stadt.....	20,74	25 287	1 219	63165
06 4 38 009	Neu-Isenburg, Stadt.....	24,21	36 337	1 500	63263
06 4 38 010	Obertshausen, Stadt.....	13,56	24 169	1 782	63179
06 4 38 011	Rodgau, Stadt.....	65,04	41 121	632	63110
06 4 38 012	Rödermark, Stadt.....	29,99	25 329	844	63322
06 4 38 013	Seligenstadt, Stadt.....	30,84	18 566	602	63500
	zusammen ...	356,17	326 226	916	X
06 4 39	Rheingau-Taunus-Kreis Sitz: Bad Schwalbach, Kreisstadt				
06 4 39 001	Aarbergen.....	34,00	6 694	196	65326
06 4 39 002	Bad Schwalbach, Kreisstadt.....	40,29	10 835	268	65307
06 4 39 003	Eltville am Rhein, Stadt.....	46,77	16 498	352	65343 *
06 4 39 004	Geisenheim, Stadt.....	40,34	11 357	281	65366
06 4 39 005	Heidenrod.....	95,93	8 006	83	65321
06 4 39 006	Hohenstein.....	63,79	6 255	98	65329
06 4 39 007	Hünstetten.....	50,56	9 071	179	65510
06 4 39 008	Idstein, Stadt.....	79,70	21 638	271	65510
06 4 39 009	Kiedrich.....	12,35	3 699	299	65399
06 4 39 010	Lorch, Stadt.....	54,55	4 753	87	65391
06 4 39 011	Niedernhausen.....	35,25	14 291	405	65527
06 4 39 012	Oestrich-Winkel, Stadt.....	59,55	11 870	199	65375
06 4 39 013	Rüdesheim am Rhein, Stadt.....	51,45	10 282	199	65385
06 4 39 014	Schlangenberg.....	36,55	6 095	166	65388
06 4 39 015	Taunusstein, Stadt.....	67,04	27 596	411	65232
06 4 39 016	Waldems.....	36,68	5 683	154	65529
06 4 39 017	Walluf.....	6,74	5 625	834	65396
	zusammen ...	811,54	180 248	222	X
06 4 40	Wetteraukreis Sitz: Friedberg (Hessen), Kreisstadt				
06 4 40 001	Altenstadt.....	30,07	11 529	383	63674
06 4 40 002	Bad Nauheim, Stadt.....	32,55	29 405	903	61231
06 4 40 003	Bad Vilbel, Stadt.....	25,65	25 913	1 010	61118
06 4 40 004	Büdingen, Stadt.....	122,88	19 768	160	63654
06 4 40 005	Butzbach, Stadt.....	106,60	23 535	220	35510
06 4 40 006	Echzell.....	37,61	5 738	152	61209
06 4 40 007	Florstadt.....	39,60	8 526	215	61197
06 4 40 008	Friedberg (Hessen), Kreisstadt.....	50,17	25 336	505	61169
06 4 40 009	Gedern, Stadt.....	75,25	7 271	96	63688
06 4 40 010	Glauburg.....	12,67	3 226	254	63695
06 4 40 011	Hirzenhain.....	16,11	3 048	189	63697
06 4 40 012	Karben, Stadt.....	43,96	20 257	460	61184
06 4 40 013	Kefenrod.....	30,66	3 009	98	63699
06 4 40 014	Limeshain.....	12,51	5 340	426	63694
06 4 40 015	Münzenberg, Stadt.....	31,63	5 424	171	35516
06 4 40 016	Nidda, Stadt.....	118,34	18 236	154	63667
06 4 40 017	Niddatal, Stadt.....	40,21	8 670	215	61194
06 4 40 018	Ober-Mörlen.....	37,65	5 590	148	61239
06 4 40 019	Ortenberg, Stadt.....	54,70	9 073	165	63683

1) \* Bedeutet, daß die Gemeinde mehrere Postleitzahlen hat;  
die hier genannte Zahl ist diejenige des Verwaltungssitzes der Gemeinde.

3 Gemeinden in systematischer Ordnung mit Schlüsselnummer, Fläche, Bevölkerung,  
Bevölkerungsdichte und Postleitzahl am 31.12.1993

Schlüssel- nummer	Land, Reg.-Bezirk, Kreis, Gemeinde	Fläche km 2	Bevölkerung	Ein- wohner je km2	Post- leitz- zahl 1)
06 4 40 020	Ranstadt.....	34,26	4 706	137	63691
06 4 40 021	Reichelsheim (Wetterau), Stadt.....	27,60	6 359	230	61203
06 4 40 022	Rockenberg.....	16,14	3 948	244	35519
06 4 40 023	Rosbach v.d. Höhe, Stadt.....	45,33	10 611	234	61191
06 4 40 024	Wölfersheim.....	43,15	8 786	203	61200
06 4 40 025	Wöllstadt.....	15,38	5 573	362	61206
	zusammen ...	1 100,68	278 877	253	X
06 4	Reg.-Bez. insgesamt ...	7 444,66	3 671 010	493	X
	Reg.-Bez. Gießen				
	Landkreise				
06 5 31	Gießen				
	Sitz: Gießen, Universitätsstadt				
06 5 31 001	Allendorf (Lumda), Stadt.....	22,01	4 003	181	35469
06 5 31 002	Biebertal.....	43,92	10 389	236	35444
06 5 31 003	Buseck.....	38,67	12 314	318	35418
06 5 31 004	Fernwald.....	21,57	6 417	297	35463
06 5 31 005	Gießen, Universitätsstadt.....	72,56	73 705	1 015	35390 *
06 5 31 006	Grünberg, Stadt.....	89,25	13 735	153	35305
06 5 31 007	Heuchelheim.....	10,58	7 714	729	35452
06 5 31 008	Hungen, Stadt.....	86,75	12 506	144	35410
06 5 31 009	Langgöns.....	52,54	11 304	215	35428
06 5 31 010	Laubach, Stadt.....	97,01	10 329	106	35321
06 5 31 011	Lich, Stadt.....	77,64	12 937	166	35423
06 5 31 012	Linden, Stadt.....	22,77	11 698	513	35440
06 5 31 013	Lollar, Stadt.....	21,90	9 641	440	35457
06 5 31 014	Pohlheim, Stadt.....	38,00	16 700	439	35415
06 5 31 015	Rabenau.....	43,40	5 541	127	35466
06 5 31 016	Reiskirchen.....	44,98	9 723	216	35447
06 5 31 017	Staufenberg, Stadt.....	28,11	7 728	274	35460
06 5 31 018	Wettenberg.....	42,97	11 728	272	35435
	zusammen ...	854,63	248 112	290	X
06 5 32	Lahn-Dill-Kreis				
	Sitz: Wetzlar, Stadt				
06 5 32 001	Abtlar, Stadt.....	43,59	13 308	305	35614
06 5 32 002	Bischoffen.....	35,37	3 536	99	35649
06 5 32 003	Braunfels, Stadt.....	47,29	10 899	230	35619
06 5 32 004	Breitscheid.....	31,75	4 858	153	35767
06 5 32 005	Dietzhölztal.....	37,45	6 539	174	35716
06 5 32 006	Dillenburg, Stadt.....	83,88	24 937	297	35683 *
06 5 32 007	Driedorf.....	47,55	5 147	108	35759
06 5 32 008	Ehringshausen.....	45,43	9 041	199	35630
06 5 32 009	Eschenburg.....	45,75	10 491	229	35713
06 5 32 010	Greifenstein.....	67,42	7 582	112	35753
06 5 32 011	Haiger, Stadt.....	106,68	20 154	188	35708
06 5 32 012	Herborn, Stadt.....	63,88	21 597	338	35745
06 5 32 013	Hohenahr.....	45,67	4 886	106	35644
06 5 32 014	Hüttenberg.....	40,74	9 783	240	35625
06 5 32 015	Lahnau.....	23,93	8 427	352	35633
06 5 32 016	Leun, Stadt.....	28,66	5 701	198	35638
06 5 32 017	Mittenaar.....	35,17	5 112	145	35756
06 5 32 018	Schöffengrund.....	34,11	6 215	182	35641
06 5 32 019	Siegbach.....	29,08	3 074	105	35768
06 5 32 020	Sinn.....	18,72	6 385	341	35764
06 5 32 021	Solms, Stadt.....	34,06	13 289	390	35606
06 5 32 022	Waldsolms.....	44,75	4 826	107	35647
06 5 32 023	Wetzlar, Stadt.....	75,67	54 188	716	35578 *
	zusammen ...	1 066,60	259 975	244	X

1) \* Bedeutet, daß die Gemeinde mehrere Postleitzahlen hat;  
die hier genannte Zahl ist diejenige des Verwaltungssitzes der Gemeinde.

3 Gemeinden in systematischer Ordnung mit Schlüsselnummer, Fläche, Bevölkerung,  
Bevölkerungsdichte und Postleitzahl am 31.12.1993

Schlüssel- nummer	Land, Reg.-Bezirk, Kreis, Gemeinde	Fläche km 2	Bevölkerung	Ein- wohner je km2	Post- leit- zahl 1)
06 5 33	Limburg-Weilburg Sitz: Limburg a.d. Lahn, Kreisstadt				
06 5 33 001	Beselich.....	31,53	5 246	166	65614
06 5 33 002	Brechen.....	24,86	6 567	264	65611
06 5 33 003	Bad Camberg, Stadt.....	54,64	13 454	246	65520
06 5 33 004	Dornburg.....	33,21	8 508	256	65599
06 5 33 005	Elbtal.....	11,11	2 470	222	65627
06 5 33 006	Elz.....	16,86	7 120	422	65604
06 5 33 007	Hadamar, Stadt.....	40,99	11 516	280	65589
06 5 33 008	Hünfelden.....	62,70	9 882	157	65597
06 5 33 009	Limburg a.d. Lahn, Kreisstadt.....	45,16	31 753	703	65549 *
06 5 33 010	Löhnberg.....	33,85	4 419	130	35792
06 5 33 011	Mengerskirchen, <i>Marktflecken</i> .....	30,82	5 629	182	35794
06 5 33 012	Merenberg.....	23,10	3 107	134	35799
06 5 33 013	Runkel, Stadt.....	43,75	9 187	209	65594
06 5 33 014	Selters (Taunus).....	40,47	7 722	190	65618
06 5 33 015	Villmar.....	43,10	6 986	162	65606
06 5 33 016	Waldbrunn (Westerwald).....	29,74	5 920	199	65620
06 5 33 017	Weilburg, Stadt.....	57,40	13 562	236	35781
06 5 33 018	Weilmünster, Marktflecken.....	77,42	9 104	117	35789
06 5 33 019	Weinbach.....	37,65	4 750	126	35796
	zusammen ...	738,36	166 902	226	X
06 5 34	Marburg-Biedenkopf Sitz: Marburg, Universitätsstadt				
06 5 34 001	Amöneburg, Stadt.....	43,95	5 184	117	35287
06 5 34 002	Angelburg.....	16,72	3 687	220	35719
06 5 34 003	Bad Endbach.....	39,84	8 704	218	35080
06 5 34 004	Biedenkopf, Stadt.....	90,33	14 558	161	35216
06 5 34 005	Breidenbach.....	44,83	6 544	145	35236
06 5 34 006	Cölbe.....	26,67	6 715	251	35091
06 5 34 007	Dautphetal.....	72,03	12 393	172	35232
06 5 34 008	Ebsdorfergrund.....	72,85	8 836	121	35085
06 5 34 009	Fronhausen.....	27,88	3 888	139	35112
06 5 34 010	Gladenbach, Stadt.....	72,28	11 751	162	35075
06 5 34 011	Kirchhain, Stadt.....	90,92	16 067	176	35274
06 5 34 012	Lahntal.....	40,49	6 635	163	35094
06 5 34 013	Lohra.....	49,18	5 661	115	35102
06 5 34 014	Marburg, Universitätsstadt.....	123,94	76 582	617	35037 *
06 5 34 015	Münchhausen.....	41,54	3 702	89	35117
06 5 34 016	Neustadt (Hessen), Stadt.....	56,88	9 301	163	35279
06 5 34 017	Rauschenberg, Stadt.....	67,33	4 668	69	35282
06 5 34 018	Stadtallendorf, Stadt.....	78,29	21 439	273	35260
06 5 34 019	Steffenberg.....	24,31	4 516	185	35239
06 5 34 020	Weimar.....	47,05	6 607	140	35096
06 5 34 021	Wetter (Hessen), Stadt.....	104,56	9 289	88	35083
06 5 34 022	Wohratal.....	30,66	2 508	81	35288
	zusammen ...	1 262,53	249 235	197	X
06 5 35	Vogelsbergkreis Sitz: Lauterbach (Hessen), Kreisstadt				
06 5 35 001	Alsfeld, Stadt.....	129,69	17 734	136	36304
06 5 35 002	Antrifttal.....	26,59	2 161	81	36326
06 5 35 003	Feldatal.....	55,69	3 104	55	36325
06 5 35 004	Friedensteinau.....	65,67	3 447	52	36399
06 5 35 005	Gemünden (Felda).....	55,00	3 215	58	35329
06 5 35 006	Grebena, Stadt.....	55,38	3 223	58	36323
06 5 35 007	Grebenhain.....	91,62	5 344	58	36355
06 5 35 008	Herbstein, Stadt.....	79,99	5 243	65	36358

1) \* Bedeutet, daß die Gemeinde mehrere Postleitzahlen hat;  
die hier genannte Zahl ist diejenige des Verwaltungssitzes der Gemeinde.

3 Gemeinden in systematischer Ordnung mit Schlüsselnummer, Fläche, Bevölkerung,  
Bevölkerungsdichte und Postleitzahl am 31.12.1993

Schlüssel- nummer	Land, Reg.-Bezirk, Kreis, Gemeinde	Fläche km 2	Bevölkerung	Ein- wohner je km2	Post- leit- zahl 1)
06 5 35 009	Homberg (Ohm), Stadt.....	88,02	7 901	89	35315
06 5 35 010	Kirtorf, Stadt.....	79,88	3 722	46	36320
06 5 35 011	Lauterbach (Hessen), Kreisstadt.....	102,00	14 774	144	36341
06 5 35 012	Lautertal (Vogelsberg).....	53,61	2 691	50	36369
06 5 35 013	Mücke.....	86,23	10 023	116	35325
06 5 35 014	Romrod, Stadt.....	54,43	3 034	55	36329
06 5 35 015	Schlitz, Stadt.....	142,09	10 254	72	36110
06 5 35 016	Schotten, Stadt.....	133,56	11 469	85	63679
06 5 35 017	Schwalmtal.....	54,38	3 378	62	36318
06 5 35 018	Ulrichstein, Stadt.....	65,61	3 770	57	35327
06 5 35 019	Wartenberg.....	39,54	3 811	96	36367
	zusammen ...	1 458,98	118 298	81	X
06 5	Reg.-Bez. insgesamt ..	5 381,10	1 042 522	194	X
	Reg.-Bez. Kassel				
	Kreisfreie Stadt				
06 6 11 000	Kassel, Stadt.....	106,77	202 158	1 893	34117 *
	Landkreise				
06 6 31	Fulda				
	Sitz: Fulda, Stadt				
06 6 31 001	Bad Salzschlirf.....	13,04	3 228	247	36364
06 6 31 002	Burghaun.....	65,05	6 284	96	36151
06 6 31 003	Dipperz.....	30,05	3 145	104	36160
06 6 31 004	Ebersburg.....	37,05	4 480	120	36157
06 6 31 005	Ehrenberg (Rhön).....	40,83	2 935	71	36115
06 6 31 006	Eichenzell.....	55,97	9 239	165	36124
06 6 31 007	Eiterfeld.....	89,83	7 584	84	36132
06 6 31 008	Fliesen.....	49,65	8 368	168	36103
06 6 31 009	Fulda, Stadt.....	104,04	58 711	564	36037 *
06 6 31 010	Gersfeld (Rhön), Stadt.....	89,37	6 026	67	36129
06 6 31 011	Großenlüder.....	73,92	8 175	110	36137
06 6 31 012	Hilders.....	70,39	5 181	73	36115
06 6 31 013	Hofbieber.....	87,18	5 751	65	36145
06 6 31 014	Hosenfeld.....	50,71	4 279	84	36154
06 6 31 015	Hünfeld, Stadt.....	119,75	14 722	122	36088
06 6 31 016	Kalbach.....	70,64	5 965	84	36148
06 6 31 017	Künzell.....	30,29	15 455	510	36093
06 6 31 018	Neuhof.....	90,28	11 030	122	36119
06 6 31 019	Nüsttal.....	45,52	2 625	57	36167
06 6 31 020	Petersberg.....	35,51	14 103	397	36100
06 6 31 021	Poppenhausen (Wasserkuppe).....	40,77	2 618	64	36163
06 6 31 022	Rasdorf.....	30,07	1 903	63	36169
06 6 31 023	Tann (Rhön), Stadt.....	60,45	4 863	80	36142
	zusammen ...	1 380,36	206 670	150	X
06 6 32	Hersfeld-Rotenburg				
	Sitz: Bad Hersfeld, Kreisstadt				
06 6 32 001	Alheim.....	63,83	5 118	80	36211
06 6 32 002	Bad Hersfeld, Kreisstadt.....	73,81	30 819	417	36251
06 6 32 003	Bebra, Stadt.....	93,63	15 900	169	36179
06 6 32 004	Breitenbach a. Herzberg.....	42,14	2 094	49	36287
06 6 32 005	Cornberg.....	23,36	1 919	82	36219
06 6 32 006	Friedewald.....	39,65	2 489	62	36289
06 6 32 007	Hauneck.....	17,75	3 503	197	36282
06 6 32 008	Haunetal.....	54,90	3 243	59	36166
06 6 32 009	Heringen (Werra), Stadt.....	61,18	8 847	144	36266
06 6 32 010	Hohenroda.....	35,74	3 670	102	36284

1) \* Bedeutet, daß die Gemeinde mehrere Postleitzahlen hat;  
die hier genannte Zahl ist diejenige des Verwaltungssitzes der Gemeinde.

3 Gemeinden in systematischer Ordnung mit Schlüsselnummer, Fläche, Bevölkerung, Bevölkerungsdichte und Postleitzahl am 31.12.1993

Schlüssel- nummer	Land, Reg.-Bezirk, Kreis, Gemeinde	Fläche km 2	Bevölkerung	Ein- wohner je km2	Post- leitzahl 1)
06 6 32 011	Kirchheim.....	50,64	4 161	82	36275
06 6 32 012	Ludwigsau.....	111,91	5 853	52	36251
06 6 32 013	Nentershausen.....	57,06	3 448	60	36214
06 6 32 014	Neuenstein.....	64,84	3 199	49	36286
06 6 32 015	Niederaula.....	64,17	5 412	84	36272
06 6 32 016	Philippsthal (Werra).....	21,31	4 922	230	36269
06 6 32 017	Ronshausen.....	37,65	2 661	70	36217
06 6 32 018	Rotenburg a.d. Fulda, Stadt.....	79,84	14 836	185	36199
06 6 32 019	Schenklengsfeld.....	63,78	4 885	76	36277
06 6 32 020	Wildeck.....	39,86	5 326	133	36208
	zusammen ...	1 097,05	132 305	121	X
06 6 33	Kassel Sitz: Kassel, Stadt				
06 6 33 001	Ahnatal.....	18,03	7 667	425	34292
06 6 33 002	Bad Karlshafen, Stadt.....	14,85	4 944	332	34385
06 6 33 003	Baunatal, Stadt.....	38,27	25 961	678	34225
06 6 33 004	Breuna.....	40,47	3 805	94	34479
06 6 33 005	Calden.....	54,84	7 385	134	34379
06 6 33 006	Bad Emstal.....	38,67	6 195	160	34308
06 6 33 007	Espenau.....	13,59	4 827	355	34314
06 6 33 008	Fuldabrück.....	17,85	9 060	507	34277
06 6 33 009	Fulda.....	33,68	13 054	387	34233
06 6 33 010	Grebenstein, Stadt.....	49,85	6 076	121	34393
06 6 33 011	Habichtswald.....	28,21	4 943	175	34317
06 6 33 012	Helsa.....	25,77	6 066	235	34298
06 6 33 013	Hofgeismar, Stadt.....	86,39	16 149	186	34369
06 6 33 014	Immenhausen, Stadt.....	28,53	7 120	249	34376
06 6 33 015	Kaufungen.....	26,13	11 093	424	34260
06 6 33 016	Liebenau, Stadt.....	48,87	3 631	74	34396
06 6 33 017	Lohfelden.....	16,57	12 988	783	34253
06 6 33 018	Naumburg, Stadt.....	66,18	5 533	83	34311
06 6 33 019	Nieste.....	4,05	1 432	353	34329
06 6 33 020	Niestetal.....	22,15	10 237	462	34266
06 6 33 021	Oberweser.....	41,16	3 871	94	34399
06 6 33 022	Reinhardshagen.....	12,99	5 208	400	34359
06 6 33 023	Schauenburg.....	30,85	10 271	332	34270
06 6 33 024	Söhrewald.....	58,90	4 949	84	34320
06 6 33 025	Trendelburg, Stadt.....	69,35	5 797	83	34388
06 6 33 026	Vellmar, Stadt.....	13,97	17 894	1 280	34246
06 6 33 027	Wahlsburg.....	11,43	2 590	226	37194
06 6 33 028	Wolfhagen, Stadt.....	111,95	13 027	116	34466
06 6 33 029	Zierenberg, Stadt.....	86,54	6 656	76	34289
06 6 33 200	Gutsbezirk Reinhardswald, gemfr. Gebiet..	182,58	-	-	-
	zusammen ...	1 292,67	238 429	184	X
06 6 34	Schwalm-Eder-Kreis Sitz: Homberg (Efze), Kreisstadt				
06 6 34 001	Borken (Hessen), Stadt.....	82,30	14 216	172	34582
06 6 34 002	Edermünde.....	25,83	6 990	270	34295
06 6 34 003	Felsberg, Stadt.....	83,28	11 502	138	34587
06 6 34 004	Frielendorf.....	85,82	8 061	93	34621
06 6 34 005	Fritzlar, Stadt.....	88,79	14 359	161	34560
06 6 34 006	Gilserberg.....	61,58	3 594	58	34630
06 6 34 007	Gudensberg, Stadt.....	46,50	8 084	173	34281
06 6 34 008	Guxhagen.....	26,27	5 026	191	34302
06 6 34 009	Homberg (Efze), Kreisstadt.....	99,97	15 198	152	34576
06 6 34 010	Jesberg.....	49,77	3 026	60	34632
06 6 34 011	Knüllwald.....	100,62	5 592	55	34593
06 6 34 012	Körle.....	17,49	2 768	158	34327
06 6 34 013	Malsfeld.....	34,49	4 188	121	34323

1) \* Bedeutet, daß die Gemeinde mehrere Postleitzahlen hat;  
die hier genannte Zahl ist diejenige des Verwaltungssitzes der Gemeinde.

3 Gemeinden in systematischer Ordnung mit Schlüsselnummer, Fläche, Bevölkerung,  
Bevölkerungsdichte und Postleitzahl am 31.12.1993

Schlüssel- nummer	Land, Reg.-Bezirk, Kreis, Gemeinde	Fläche km 2	Bevölkerung	Ein- wohner je km2	Post- leitz- zahl 1)
06 6 34 014	Melsungen, Stadt.....	63,10	13 694	217	34212
06 6 34 015	Morschen.....	47,94	4 032	84	34326
06 6 34 016	Neuental.....	38,65	3 495	90	34599
06 6 34 017	Neukirchen, Stadt.....	66,26	7 368	111	34626
06 6 34 018	Niedenstein, Stadt.....	30,61	5 164	168	34305
06 6 34 019	Oberaula.....	43,92	3 661	83	36280
06 6 34 020	Ottrau.....	48,49	2 643	54	34633
06 6 34 021	Schrecksbach.....	36,61	3 368	91	34637
06 6 34 022	Schwalmsstadt, Stadt.....	84,74	18 577	219	34613
06 6 34 023	Schwarzenborn, Stadt.....	26,90	1 342	49	34639
06 6 34 024	Spangenberg, Stadt.....	97,70	6 822	69	34286
06 6 34 025	Wabern.....	51,41	7 619	148	34590
06 6 34 026	Willingshausen.....	59,95	5 322	88	34628
06 6 34 027	Bad Zwesten.....	39,45	3 940	99	34596
	zusammen ...	1 538,44	189 651	123	X
06 6 35	Waldeck-Frankenberg Sitz: Korbach, Kreisstadt				
06 6 35 001	Allendorf (Eder).....	41,79	4 735	113	35108
06 6 35 002	Arolsen, Stadt.....	126,32	15 879	125	34454
06 6 35 003	Bad Wildungen, Stadt.....	120,09	17 671	147	34537
06 6 35 004	Battenberg (Eder), Stadt.....	64,73	5 669	87	35088
06 6 35 005	Bromskirchen.....	35,23	1 895	53	59969
06 6 35 006	Burgwald.....	41,29	5 141	124	35099
06 6 35 007	Diemelsee.....	121,70	5 720	47	34519
06 6 35 008	Diemelstadt, Stadt.....	82,58	6 004	72	34474
06 6 35 009	Edertal.....	115,72	6 871	59	34549
06 6 35 010	Frankenau, Stadt.....	57,29	3 838	66	35110
06 6 35 011	Frankenberg (Eder), Stadt.....	124,87	18 523	148	35066
06 6 35 012	Gemünden (Wohra), Stadt.....	58,67	4 083	69	35285
06 6 35 013	Haina (Kloster).....	91,28	3 960	43	35114
06 6 35 014	Hatzfeld (Eder), Stadt.....	58,51	3 451	58	35116
06 6 35 015	Korbach, Kreisstadt.....	123,97	23 110	186	34497
06 6 35 016	Lichtenfels, Stadt.....	96,74	4 491	46	35104
06 6 35 017	Rosenthal, Stadt.....	51,54	2 436	47	35119
06 6 35 018	Twistetal.....	74,00	4 824	65	34477
06 6 35 019	Vöhl.....	98,80	6 508	65	34516
06 6 35 020	Volkmarsen, Stadt.....	67,47	6 930	102	34471
06 6 35 021	Waldeck, Stadt.....	115,74	7 831	67	34513
06 6 35 022	Willingen (Upland).....	80,19	7 087	88	34508
	zusammen ...	1 848,52	166 657	90	X
06 6 36	Werra-Meißner-Kreis Sitz: Eschwege, Kreisstadt				
06 6 36 001	Bad Sooden-Allendorf, Stadt.....	73,52	9 604	130	37242
06 6 36 002	Berkatal.....	19,56	1 871	95	37297
06 6 36 003	Eschwege, Kreisstadt.....	63,27	22 747	359	37269
06 6 36 004	Großalmerode, Stadt.....	37,62	8 033	213	37247
06 6 36 005	Herleshausen.....	59,52	3 001	50	37293
06 6 36 006	Hessisch Lichtenau, Stadt.....	105,87	14 437	136	37235
06 6 36 007	Meinhard.....	39,70	5 684	143	37276
06 6 36 008	Meißner.....	44,81	3 648	81	37290
06 6 36 009	Neu-Eichenberg.....	27,53	1 948	70	37249
06 6 36 010	Ringgau.....	66,81	3 732	55	37296
06 6 36 011	Sontra, Stadt.....	111,29	9 420	84	36205
06 6 36 012	Waldkappel, Stadt.....	96,47	5 286	54	37284
06 6 36 013	Wanfried, Stadt.....	46,90	4 900	104	37281
06 6 36 014	Wehretal.....	39,20	5 507	140	37287
06 6 36 015	Weißborn.....	15,60	1 231	78	37299
06 6 36 016	Witzenhausen, Stadt.....	126,69	16 854	133	37213 *
06 6 36 200	Gutsbezirk Kaufunger Wald, gemfr. Gebiet.	50,32	-	-	-
	zusammen ...	1 024,68	117 903	115	X
06 6	Reg.-Bez. insgesamt ..	8 288,49	1 253 773	151	X
06	Land insgesamt ..	21 114,25	5 967 305	283	X

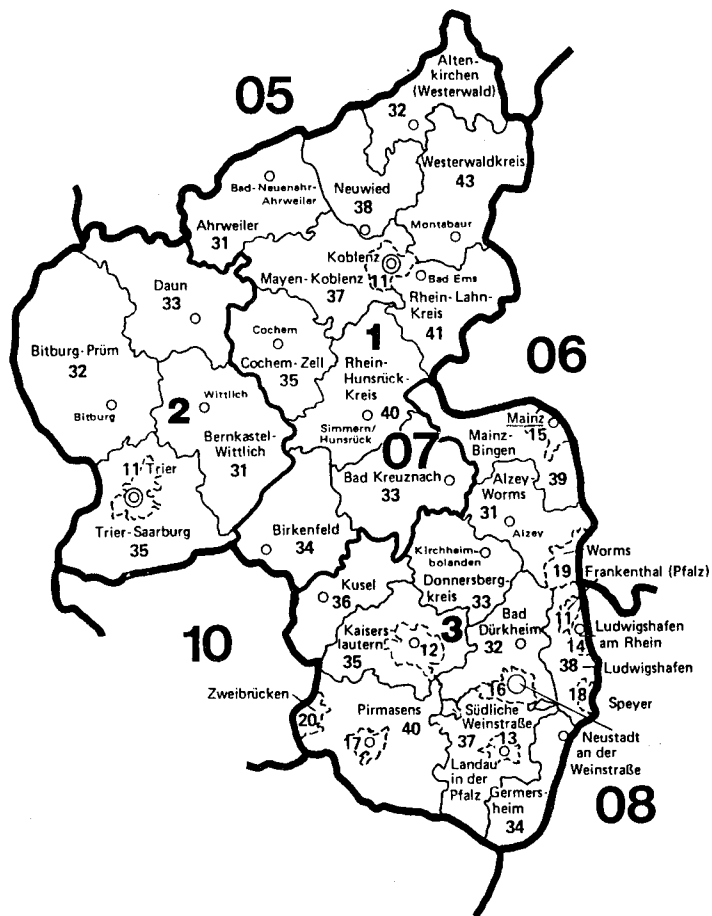
1) \* Bedeutet, daß die Gemeinde mehrere Postleitzahlen hat;  
die hier genannte Zahl ist diejenige des Verwaltungssitzes der Gemeinde.





# 07 RHEINLAND - PFALZ

Verwaltungsgrenzen nach dem Stand vom 31.12.1993



Schlüsselnummern und Namen  
der Regierungsbezirke  
(In der Karte jeweils nur die Schlüsselnummer)

- 1 Koblenz
- 2 Trier
- 3 Rheinhessen – Pfalz

	Schlüsselnummern	Grenzen	Verwaltungssitze <sup>1)</sup>
Land:	07	—	Mainz
Regierungsbezirk:	1	—	○
Landkreis:	31	—	○
Kreisfreie Stadt:	11	----	

<sup>1)</sup> Verwaltungssitze der Kreise sind nur benannt, wenn sie nicht mit dem Namen des Kreises übereinstimmen.



3 Gemeinden in systematischer Ordnung mit Schlüsselnummer, Fläche, Bevölkerung, Bevölkerungsdichte und Postleitzahl am 31.12.1993

Schlüssel- nummer	Land, Reg.-Bezirk, Kreis, Gemeinde	Fläche km 2	Bevölkerung	Ein- wohner je km2	Post- leit- zahl 1)
07	Rheinland-Pfalz				
	Reg.-Bez. Koblenz				
	Kreisfreie Stadt				
07 1 11 000	Koblenz, Stadt.....	105,08	109 807	1 044	56068 *
	Landkreise				
07 1 31	Ahrweiler				
	Sitz: Bad Neuenahr-Ahrweiler, Stadt				
07 1 31 001	Adenau, Stadt.....	18,56	2 908	156	53518
07 1 31 002	Ahrbrück.....	12,56	1 142	90	53506
07 1 31 003	Altenahr.....	14,84	1 842	124	53505
07 1 31 004	Antweiler.....	4,46	545	122	53533
07 1 31 005	Aremberg.....	9,62	274	28	53533
07 1 31 006	Bad Breisig, Stadt.....	19,94	8 227	412	53498
07 1 31 007	Bad Neuenahr-Ahrweiler, Stadt.....	63,38	26 036	410	53474
07 1 31 008	Barweiler.....	8,52	474	55	53534
07 1 31 009	Bauler.....	2,34	51	21	53534
07 1 31 011	Berg.....	19,08	1 322	69	53505
07 1 31 014	Brohl-Lützing.....	9,23	2 688	291	56656
07 1 31 015	Dankerath.....	3,26	114	34	53520
07 1 31 016	Dedenbach.....	7,63	398	52	53426
07 1 31 017	Dernau.....	5,72	1 939	338	53507
07 1 31 018	Dorsel.....	7,16	206	28	53533
07 1 31 021	Eichenbach.....	5,02	64	12	53533
07 1 31 022	Fuchshofen.....	2,84	121	42	53533
07 1 31 025	Gönnersdorf.....	5,02	610	121	53498
07 1 31 026	Harscheid.....	3,13	118	37	53520
07 1 31 027	Heckenbach.....	27,34	255	9	53506
07 1 31 028	Herschbroich.....	7,27	295	40	53518
07 1 31 029	Hönningen.....	10,02	944	94	53506
07 1 31 030	Hoffeld.....	5,15	357	69	53534
07 1 31 032	Honerath.....	2,01	244	121	53518
07 1 31 033	Hümmel.....	15,84	543	34	53520
07 1 31 034	Insul.....	5,01	440	87	53520
07 1 31 036	Kalenborn.....	4,33	542	125	53505
07 1 31 037	Kaltenborn.....	21,82	391	17	53520
07 1 31 039	Kesseling.....	31,17	740	23	53506
07 1 31 040	Kirchsahr.....	6,11	389	63	53505
07 1 31 041	Königsfeld.....	7,21	556	77	53426
07 1 31 042	Kottenborn.....	3,78	159	42	53518
07 1 31 044	Leimbach.....	15,65	508	32	53518
07 1 31 047	Lind.....	12,36	539	43	53506
07 1 31 049	Mayschoß.....	5,67	1 050	185	53508
07 1 31 050	Meuspath.....	3,06	142	46	53520
07 1 31 051	Müllenbach.....	8,02	485	60	53520
07 1 31 052	Müsch.....	3,81	225	59	53533
07 1 31 054	Niederdürenbach.....	6,82	969	142	56651
07 1 31 055	Niederzissen.....	11,95	2 482	207	56651
07 1 31 058	Nürburg.....	3,63	178	49	53520
07 1 31 059	Oberdürenbach.....	6,94	559	80	56651
07 1 31 060	Oberzissen.....	2,73	1 026	375	56651
07 1 31 062	Ohlenhard.....	5,01	150	29	53520
07 1 31 065	Pomster.....	5,81	194	33	53534
07 1 31 066	Quiddelbach.....	4,43	339	76	53518
07 1 31 068	Rech.....	4,69	563	120	53506
07 1 31 069	Reifferscheid.....	14,23	613	43	53520
07 1 31 070	Remagen, Stadt.....	33,16	15 971	481	53424

1) \* Bedeutet, daß die Gemeinde mehrere Postleitzahlen hat;  
die hier genannte Zahl ist diejenige des Verwaltungssitzes der Gemeinde.

3 Gemeinden in systematischer Ordnung mit Schlüsselnummer, Fläche, Bevölkerung,  
Bevölkerungsdichte und Postleitzahl am 31.12.1993

Schlüssel- nummer	Land, Reg.-Bezirk, Kreis, Gemeinde	Fläche km 2	Bevölkerung	Ein- wohner je km2	Post- leitz- zahl 1)
07 1 31 072	Rodder.....	6,38	219	34	53520
07 1 31 073	Schalkenbach.....	10,28	687	66	53426
07 1 31 074	Schuld.....	5,93	832	140	53520
07 1 31 075	Senscheid.....	4,27	111	25	53520
07 1 31 076	Sierscheid.....	2,35	91	38	53520
07 1 31 077	Sinzig, Stadt.....	41,00	16 006	390	53489
07 1 31 079	Trierscheid.....	4,11	62	15	53520
07 1 31 081	Waldorf.....	7,61	841	110	53498
07 1 31 082	Wershofen.....	14,36	813	56	53520
07 1 31 083	Wiesemscheid.....	5,60	274	48	53534
07 1 31 084	Wimbach.....	6,84	467	68	53518
07 1 31 085	Winnerath.....	3,33	197	59	53520
07 1 31 086	Wirft.....	3,25	133	40	53534
07 1 31 090	Grafschaft.....	57,55	9 324	162	53501
07 1 31 201	Brenk.....	3,08	187	60	56651
07 1 31 202	Burgbrohl.....	10,59	3 311	312	56659
07 1 31 204	Galenberg.....	2,28	163	71	56651
07 1 31 205	Glees.....	11,45	567	49	56653
07 1 31 206	Hohenleimbach.....	10,17	329	32	56746
07 1 31 208	Spessart.....	8,72	729	83	56746
07 1 31 209	Wassenach.....	6,14	1 070	174	56653
07 1 31 210	Wehr.....	9,90	1 178	118	56653
07 1 31 211	Weibern.....	10,56	1 443	136	56745
07 1 31 501	Dümpelfeld.....	11,86	690	58	53520
07 1 31 502	Kempenich.....	11,96	1 636	136	56746
	zusammen ...	786,91	122 287	155	X
07 1 32	Altenkirchen (Westerwald) Sitz: Altenkirchen (Westerwald), Stadt				
07 1 32 001	Almersbach.....	0,61	486	796	57610
07 1 32 002	Alsdorf.....	5,93	1 898	320	57518
07 1 32 004	Bachenberg.....	1,67	116	69	57610
07 1 32 005	Berzhausen.....	2,37	172	72	57632
07 1 32 006	Betzdorf, Stadt.....	9,57	10 637	1 111	57518
07 1 32 007	Birkenbeul.....	4,76	443	93	57589
07 1 32 008	Birken-Honigsessen.....	18,15	2 447	134	57587
07 1 32 009	Birnbach.....	3,09	633	204	57612
07 1 32 010	Bitzen.....	2,30	801	348	57539
07 1 32 011	Mittelhof.....	11,13	1 035	92	57537
07 1 32 012	Brachbach.....	6,36	2 686	422	57555
07 1 32 013	Breitscheidt.....	3,66	898	245	57539
07 1 32 014	Bruchertseifen.....	2,89	612	211	57539
07 1 32 015	Bürdenbach.....	2,81	459	163	56593
07 1 32 016	Burglahr.....	2,85	442	155	57614
07 1 32 017	Busenhausen.....	3,02	318	105	57612
07 1 32 018	Daaden.....	19,55	4 772	244	57567
07 1 32 019	Derschen.....	7,10	1 079	151	57520
07 1 32 020	Dickendorf.....	1,45	304	209	57520
07 1 32 022	Eichelhardt.....	2,84	436	153	57612
07 1 32 023	Eichen.....	4,27	576	134	57632
07 1 32 024	Elben.....	2,38	290	121	57580
07 1 32 025	Elkenroth.....	8,15	1 756	215	57578
07 1 32 026	Emmerzhausen.....	7,07	783	110	57520
07 1 32 027	Ersfeld.....	1,40	39	27	57635
07 1 32 028	Etzbach.....	3,05	978	320	57539
07 1 32 029	Eulenberg.....	1,16	61	52	57614
07 1 32 030	Fensdorf.....	2,17	427	196	57580
07 1 32 031	Fiersbach.....	3,04	181	59	57612
07 1 32 032	Flammersfeld.....	4,06	1 187	292	57632
07 1 32 033	Fluterschen.....	3,36	725	215	57614
07 1 32 034	Forst.....	4,25	609	143	57537
07 1 32 035	Forstmehren.....	1,61	162	100	57635

1) \* Bedeutet, daß die Gemeinde mehrere Postleitzahlen hat;  
die hier genannte Zahl ist diejenige des Verwaltungssitzes der Gemeinde.

3 Gemeinden in systematischer Ordnung mit Schlüsselnummer, Fläche, Bevölkerung,  
Bevölkerungsdichte und Postleitzahl am 31.12.1993

Schlüssel- nummer	Land, Reg.-Bezirk, Kreis, Gemeinde	Fläche km 2	Bevölkerung	Ein- wohner je km2	Post- leitz- zahl 1)
07 1 32 036	Friedewald.....	7,10	1 160	163	57520
07 1 32 037	Friesenhagen.....	51,36	1 793	34	51598
07 1 32 038	Fürthen.....	2,20	1 163	528	57539
07 1 32 039	Gebhardshain.....	5,97	1 714	287	57580
07 1 32 040	Gieleroth.....	5,92	586	98	57610
07 1 32 041	Giershausen.....	2,11	116	54	57632
07 1 32 042	Grünebach.....	2,50	569	227	57520
07 1 32 043	Güllesheim.....	2,20	711	323	56593
07 1 32 044	Hamm (Sieg).....	3,66	3 481	951	57577
07 1 32 045	Harbach.....	5,63	559	99	57520
07 1 32 046	Hasselbach.....	5,76	275	47	57635
07 1 32 047	Helmenzen.....	4,15	627	151	57612
07 1 32 048	Helmeroth.....	3,57	215	60	57612
07 1 32 049	Hemmelzen.....	2,85	266	93	57612
07 1 32 050	Herdorf, Stadt.....	18,01	7 536	418	57562
07 1 32 051	Heupelzen.....	2,58	225	87	57612
07 1 32 052	Hilgenroth.....	2,96	261	88	57612
07 1 32 053	Hirz-Maulsbach.....	6,14	239	38	57635
07 1 32 054	Hövels.....	7,87	727	92	57539
07 1 32 055	Horhausen (Westerwald).....	4,72	1 469	311	56593
07 1 32 056	Idelberg.....	1,13	62	54	57612
07 1 32 057	Ingelbach.....	5,08	476	93	57612
07 1 32 058	Isert.....	1,84	205	111	57612
07 1 32 059	Kausen.....	3,61	726	201	57520
07 1 32 060	Kescheid.....	4,82	111	23	57632
07 1 32 061	Kettenhausen.....	1,68	271	161	57612
07 1 32 062	Kircheib.....	6,54	473	72	57612
07 1 32 063	Kirchen (Sieg).....	39,60	9 754	246	57548
07 1 32 064	Kraam.....	2,73	172	63	57635
07 1 32 065	Krunkel.....	2,81	562	200	56593
07 1 32 066	Malberg.....	4,31	1 045	242	57629
07 1 32 067	Mammelzen.....	4,12	835	202	57636
07 1 32 068	Mauden.....	1,74	117	67	57520
07 1 32 069	Mehren.....	3,67	446	121	57635
07 1 32 070	Michelbach (Westerwald).....	4,40	433	98	57610
07 1 32 071	Molzahn.....	2,91	532	182	57520
07 1 32 072	Mudersbach.....	9,42	6 356	674	57555
07 1 32 073	Nauroth.....	6,86	1 140	166	57583
07 1 32 074	Neitersen.....	5,64	768	136	57638
07 1 32 075	Niederdreisbach.....	4,16	989	237	57520
07 1 32 076	Niederfischbach.....	14,48	4 824	333	57572
07 1 32 077	Niederrisen.....	2,84	117	41	57589
07 1 32 078	Niedersteinebach.....	0,79	202	255	56593
07 1 32 079	Nisterberg.....	4,54	458	100	56472
07 1 32 080	Katzwinkel (Sieg).....	15,80	1 960	124	57581
07 1 32 081	Obererbach (Westerwald).....	3,63	502	138	57612
07 1 32 082	Oberirsen.....	9,46	688	72	57635
07 1 32 083	Oberlahr.....	2,82	751	266	57641
07 1 32 084	Obernau.....	1,48	194	131	57638
07 1 32 085	Obersteinebach.....	3,33	226	67	56593
07 1 32 086	Oberwambach.....	3,99	439	110	57614
07 1 32 087	Ölsen.....	2,26	89	39	57612
07 1 32 088	Orfgen.....	3,80	227	59	57632
07 1 32 089	Peterslahr.....	2,30	327	142	57614
07 1 32 090	Pleckhausen.....	1,99	664	333	56593
07 1 32 091	Pracht.....	5,50	1 410	256	57589
07 1 32 092	Racksen.....	1,97	123	62	57612
07 1 32 093	Reiferscheid.....	2,13	279	130	57632
07 1 32 094	Rettersen.....	3,21	276	85	57635
07 1 32 095	Rosenheim (Landkreis Altenkirchen).....	4,10	723	176	57520
07 1 32 096	Roth.....	3,79	1 416	373	57539
07 1 32 097	Rott.....	9,79	360	36	57632
07 1 32 098	Scheuerfeld.....	2,66	2 121	797	57584

1) \* Bedeutet, daß die Gemeinde mehrere Postleitzahlen hat;  
die hier genannte Zahl ist diejenige des Verwaltungssitzes der Gemeinde.

3 Gemeinden in systematischer Ordnung mit Schlüsselnummer, Fläche, Bevölkerung,  
Bevölkerungsdichte und Postleitzahl am 31.12.1993

Schlüssel- nummer	Land, Reg.-Bezirk, Kreis, Gemeinde	Fläche km 2	Bevölkerung	Ein- wohner je km2	Post- leit- zahl 1)
07 1 32 099	Schöneberg.....	3,20	349	109	57638
07 1 32 100	Schürdt.....	2,01	186	92	57632
07 1 32 101	Schutzbach.....	1,26	452	358	57520
07 1 32 102	Seelbach bei Hamm (Sieg).....	3,40	220	64	57577
07 1 32 103	Seelbach (Westerwald).....	2,99	337	112	57632
07 1 32 104	Seifen.....	2,95	157	53	57632
07 1 32 105	Selbach (Sieg).....	3,66	765	209	57539
07 1 32 106	Sörth.....	1,99	245	123	57636
07 1 32 107	Steinebach/ Sieg.....	4,54	1 302	286	57520
07 1 32 108	Steineroth.....	2,53	586	231	57518
07 1 32 109	Stürzelbach.....	1,77	241	136	57614
07 1 32 110	Volkerzen.....	1,98	81	40	57612
07 1 32 111	Wallmenroth.....	3,85	1 254	325	57584
07 1 32 112	Walterschen.....	2,12	131	61	57632
07 1 32 113	Weitefeld.....	8,49	2 252	265	57586
07 1 32 114	Werkhausen.....	5,75	207	36	57635
07 1 32 115	Weyerbusch.....	4,22	1 300	308	57635
07 1 32 116	Willroth.....	1,97	801	406	56594
07 1 32 117	Wissen, Stadt.....	34,88	8 835	253	57537
07 1 32 118	Wölmersen.....	2,63	430	163	57635
07 1 32 119	Ziegenhain.....	0,65	94	144	57632
07 1 32 201	Berod bei Hachenburg.....	5,05	653	129	57614
07 1 32 501	Altenkirchen (Westerwald), Stadt.....	11,00	5 734	521	57610
	zusammen ...	641,96	132 601	207	X
07 1 33	Bad Kreuznach				
	Sitz: Bad Kreuznach, Stadt				
07 1 33 001	Abtweiler.....	5,76	259	44	55568
07 1 33 002	Allenfeld.....	2,97	202	68	55595
07 1 33 003	Altenbamberg.....	7,53	695	92	55585
07 1 33 004	Argenschwang.....	4,24	341	80	55595
07 1 33 005	Auen.....	2,71	283	104	55569
07 1 33 006	Bad Kreuznach, Stadt.....	46,10	42 159	914	55545 *
07 1 33 007	Bad Münster am Stein-Ebernburg, Stadt....	9,53	3 780	396	55583
07 1 33 008	Bärenbach.....	5,59	530	94	55758
07 1 33 009	Bärweiler.....	6,11	307	50	55606
07 1 33 010	Becherbach bei Kirn.....	8,41	453	53	55608
07 1 33 011	Becherbach.....	10,85	1 033	95	67827
07 1 33 012	Biebelsheim.....	3,10	517	166	55546
07 1 33 013	Bockenau.....	9,66	1 213	125	55595
07 1 33 014	Boos.....	1,11	388	349	55595
07 1 33 015	Braunweiler.....	4,68	563	120	55595
07 1 33 016	Brauweiler.....	3,16	94	29	55606
07 1 33 017	Breitenheim.....	5,69	452	79	55592
07 1 33 018	Bretzenheim.....	5,81	2 230	383	55559
07 1 33 019	Burgsponheim.....	1,10	213	193	55595
07 1 33 020	Callbach.....	5,39	416	77	67829
07 1 33 021	Dalberg.....	2,30	253	110	55595
07 1 33 022	Daubach.....	2,91	210	72	55566
07 1 33 023	Daxweiler.....	16,65	805	48	55442
07 1 33 024	Desloch.....	6,37	403	63	55592
07 1 33 025	Dörrebach.....	13,14	720	54	55444
07 1 33 026	Dorsheim.....	2,22	502	226	55452
07 1 33 027	Duchroth.....	9,68	590	60	55585
07 1 33 028	Eckenroth.....	1,08	231	213	55444
07 1 33 030	Feilbingert.....	10,05	1 630	162	67824
07 1 33 031	Frei-Laubersheim.....	9,88	1 006	101	55546
07 1 33 032	Fürfeld.....	12,48	1 555	124	55546
07 1 33 033	Gebroth.....	2,32	136	58	55595
07 1 33 035	Guldental.....	12,99	2 511	193	55452
07 1 33 036	Gutenberg.....	4,23	903	213	55595
07 1 33 037	Hackenheim.....	4,31	1 750	406	55546

1) \* Bedeutet, daß die Gemeinde mehrere Postleitzahlen hat;  
die hier genannte Zahl ist diejenige des Verwaltungssitzes der Gemeinde.

3 Gemeinden in systematischer Ordnung mit Schlüsselnummer, Fläche, Bevölkerung,  
Bevölkerungsdichte und Postleitzahl am 31.12.1993

Schlüssel- nummer	Land, Reg.-Bezirk, Kreis, Gemeinde	Fläche km 2	Bevölkerung	Ein- wohner je km2	Post- leit- zahl 1)
07 1 33 038	Hahnenbach.....	2,79	657	235	55606
07 1 33 039	Hallgarten.....	2,58	747	289	67826
07 1 33 040	Hargesheim.....	2,53	2 685	1 061	55595
07 1 33 041	Heimweiler.....	9,07	446	49	55606
07 1 33 042	Heinzenberg.....	1,96	31	15	55606
07 1 33 043	Hennweiler.....	14,11	1 235	87	55619
07 1 33 044	Hergenfeld.....	5,90	419	71	55452
07 1 33 045	Hochstätt.....	5,46	678	124	55585
07 1 33 046	Hochstetten-Dhaun.....	12,61	1 584	125	55606
07 1 33 047	Horbach.....	1,92	43	22	55606
07 1 33 048	Hüffelsheim.....	6,58	1 155	175	55595
07 1 33 049	Hundsbach.....	7,48	470	62	55621
07 1 33 050	Ippenschied.....	2,62	172	65	55566
07 1 33 051	Jeckenbach.....	6,28	296	47	55592
07 1 33 052	Kirn, Stadt.....	16,52	9 419	570	55606
07 1 33 053	Kirschroth.....	7,64	282	36	55566
07 1 33 054	Langenlonsheim.....	11,91	3 452	289	55450
07 1 33 055	Langenthal.....	2,71	118	43	55569
07 1 33 056	Laubenheim.....	3,34	836	250	55452
07 1 33 057	Lauschied.....	4,78	681	142	55568
07 1 33 058	Lettweiler.....	6,28	231	36	67823
07 1 33 059	Limbach.....	9,18	364	39	55606
07 1 33 060	Löllbach.....	4,94	248	50	67744
07 1 33 061	Mandel.....	6,33	793	125	55595
07 1 33 062	Martinstein.....	0,40	351	877	55627
07 1 33 063	Meckenbach.....	6,96	395	56	55606
07 1 33 064	Meddersheim.....	13,14	1 199	91	55566
07 1 33 065	Meisenheim, Stadt.....	10,34	3 027	292	55590
07 1 33 066	Merxheim.....	17,05	1 417	83	55627
07 1 33 067	Monzingen.....	12,18	1 646	135	55569
07 1 33 068	Münchwald.....	1,46	296	202	55595
07 1 33 069	Neu-Bamberg.....	4,56	960	210	55546
07 1 33 070	Niederhausen.....	5,31	568	106	55585
07 1 33 071	Norheim.....	3,15	1 546	490	55585
07 1 33 072	Nußbaum.....	5,91	409	69	55569
07 1 33 073	Oberhausen bei Kirn.....	4,58	933	203	55606
07 1 33 074	Oberhausen an der Nahe.....	3,31	411	124	55585
07 1 33 075	Oberstreit.....	1,02	258	252	55596
07 1 33 076	Odernheim am Glan.....	13,26	1 744	131	55571
07 1 33 077	Otzweiler.....	3,11	239	76	55606
07 1 33 078	Pfaffen-Schwabenheim.....	5,18	1 107	213	55546
07 1 33 080	Pleisersheim.....	2,32	266	114	55576
07 1 33 081	Raumbach.....	4,42	474	107	55592
07 1 33 082	Rehbach.....	2,21	37	16	55566
07 1 33 083	Rehborn.....	10,14	803	79	55592
07 1 33 084	Reiffelbach.....	4,46	295	66	67829
07 1 33 085	Roth.....	0,82	278	339	55442
07 1 33 086	Roxheim.....	5,94	1 941	326	55595
07 1 33 087	Rümmelsheim.....	3,08	1 236	401	55452
07 1 33 088	Sankt Katharinen.....	1,70	305	179	55595
07 1 33 089	Schloßböckelheim.....	4,77	388	81	55596
07 1 33 090	Schmittweiler.....	5,48	218	39	67829
07 1 33 091	Schöneberg.....	7,13	653	91	55444
07 1 33 092	Schweinschied.....	6,35	228	35	67744
07 1 33 093	Schweppenhausen.....	3,05	922	302	55444
07 1 33 094	Seesbach.....	6,06	640	105	55629
07 1 33 095	Seibersbach.....	14,64	1 471	100	55444
07 1 33 096	Simmertal.....	8,08	1 927	238	55618
07 1 33 098	Sommerloch.....	2,53	406	160	55595
07 1 33 099	Spabrücken.....	16,36	1 159	70	55595
07 1 33 100	Spall.....	14,34	167	11	55595
07 1 33 101	Sponheim.....	14,35	795	55	55595
07 1 33 102	Staudernheim.....	11,47	1 695	147	55568

1) \* Bedeutet, daß die Gemeinde mehrere Postleitzahlen hat;  
die hier genannte Zahl ist diejenige des Verwaltungssitzes der Gemeinde.

3 Gemeinden in systematischer Ordnung mit Schlüsselnummer, Fläche, Bevölkerung, Bevölkerungsdichte und Postleitzahl am 31.12.1993

Schlüssel- nummer	Land, Reg.-Bezirk, Kreis, Gemeinde	Fläche km 2	Bevölkerung	Ein- wohner je km2	Post- leit- zahl 1)
07 1 33 103	Stromberg, Stadt.....	9,02	2 642	292	55442
07 1 33 104	Tiefenthal.....	1,35	97	71	55546
07 1 33 105	Traisen.....	2,85	574	201	55595
07 1 33 106	Volxheim.....	4,91	981	199	55546
07 1 33 107	Waldböckelheim.....	18,53	2 355	127	55596
07 1 33 108	Waldlaubersheim.....	8,05	822	102	55444
07 1 33 109	Wallhausen.....	10,30	1 609	156	55595
07 1 33 110	Warmsroth.....	5,91	425	71	55442
07 1 33 111	Weiler bei Monzingen.....	5,87	440	74	55627
07 1 33 112	Weinsheim.....	9,27	1 678	181	55595
07 1 33 113	Weitersborn.....	3,12	287	91	55629
07 1 33 114	Windesheim.....	10,17	1 836	180	55452
07 1 33 115	Winterbach.....	14,49	475	32	55595
07 1 33 116	Winterburg.....	2,57	242	94	55595
07 1 33 117	Rüdesheim.....	3,43	2 162	630	55593
07 1 33 201	Bruschied.....	2,67	340	127	55606
07 1 33 202	Kellenbach.....	8,34	278	33	55606
07 1 33 203	Königsau.....	2,02	93	46	55606
07 1 33 204	Schneppenbach.....	3,30	279	84	55608
07 1 33 205	Schwarzerden.....	6,98	282	40	55629
07 1 33 501	Sobernheim, Stadt... <i>Y. Bad. M. R.</i> .....	54,06	6 632	122	55566
	zusammen ...	863,46	153 714	178	X
07 1 34	Birkenfeld Sitz: Birkenfeld, Stadt				
07 1 34 001	Abentheuer.....	6,12	511	83	55767
07 1 34 002	Achtelsbach.....	9,70	483	49	55767
07 1 34 003	Allenbach.....	27,56	747	27	55758
07 1 34 004	Asbach.....	3,47	210	60	55758
07 1 34 005	Baumholder, Stadt.....	69,47	4 346	62	55774
07 1 34 006	Bergen.....	10,42	496	47	55608
07 1 34 007	Berglangenbach.....	5,73	545	95	55776
07 1 34 008	Berschweiler bei Baumholder.....	6,64	631	95	55777
07 1 34 009	Berschweiler bei Kirn.....	7,53	261	34	55608
07 1 34 010	Birkenfeld, Stadt.....	13,58	6 272	461	55765
07 1 34 011	Börfink.....	8,22	218	26	54422
07 1 34 012	Bollenbach.....	3,77	165	43	55624
07 1 34 013	Breitenthal.....	3,68	321	87	55758
07 1 34 014	Bruchweiler.....	8,13	590	72	55758
07 1 34 015	Brücken.....	13,62	1 194	87	55767
07 1 34 016	Buhlenberg.....	8,44	433	51	55767
07 1 34 017	Bundenbach.....	7,70	1 085	140	55626
07 1 34 018	Dambach.....	2,98	144	48	55765
07 1 34 019	Dickesbach.....	4,91	387	78	55758
07 1 34 020	Dienstweiler.....	6,69	329	49	55765
07 1 34 021	Eckersweiler.....	3,69	188	50	55777
07 1 34 022	Elchweiler.....	2,15	89	41	55765
07 1 34 023	Ellenberg.....	2,01	62	30	55765
07 1 34 024	Ellweiler.....	7,46	290	38	55765
07 1 34 025	Fischbach.....	4,00	1 121	280	55743
07 1 34 026	Föhren-Linden.....	6,60	389	58	55777
07 1 34 027	Frauenberg.....	3,86	492	127	55776
07 1 34 028	Gerach.....	2,29	275	120	55743
07 1 34 029	Gimbweiler.....	5,53	457	82	55767
07 1 34 030	Gösenroth.....	4,49	270	60	55624
07 1 34 031	Gollenberg.....	3,25	146	44	55767
07 1 34 032	Griebelschied.....	4,19	215	51	55608
07 1 34 033	Hahnweiler.....	2,28	240	105	55776
07 1 34 034	Hattgenstein.....	8,21	278	33	55767
07 1 34 035	Hausen.....	4,99	251	50	55608
07 1 34 036	Heimbach.....	6,78	1 353	199	55779
07 1 34 037	Hellertshausen.....	7,47	180	24	55758

1) \* Bedeutet, daß die Gemeinde mehrere Postleitzahlen hat;  
die hier genannte Zahl ist diejenige des Verwaltungssitzes der Gemeinde.



3 Gemeinden in systematischer Ordnung mit Schlüsselnummer, Fläche, Bevölkerung,  
Bevölkerungsdichte und Postleitzahl am 31.12.1993

Schlüssel- nummer	Land, Reg.-Bezirk, Kreis, Gemeinde	Fläche km 2	Bevölkerung	Ein- wohner je km2	Post- leit- zahl 1)
07 1 34 038	Herborn.....	2,46	482	195	55758
07 1 34 039	Herrstein.....	4,79	873	182	55756
07 1 34 040	Hettenrodt.....	5,32	750	140	55758
07 1 34 041	Hinteriefenbach.....	4,67	397	85	55743
07 1 34 042	Hoppstädten-Weiersbach.....	17,86	2 523	141	55768
07 1 34 043	Horbruch.....	5,18	356	68	55483
07 1 34 044	Hottenbach.....	11,21	690	61	55758
07 1 34 045	Idar-Oberstein, Stadt.....	91,56	34 218	373	55743
07 1 34 046	Kempfeld.....	9,66	832	86	55758
07 1 34 047	Kirschweiler.....	4,88	1 142	234	55743
07 1 34 048	Kronweiler.....	3,51	390	111	55767
07 1 34 049	Krummenau.....	4,32	125	28	55483
07 1 34 050	Leisel.....	8,82	572	64	55767
07 1 34 051	Leitzweiler.....	3,02	110	36	55779
07 1 34 052	Mackenrodt.....	4,90	445	90	55758
07 1 34 053	Meckenbach.....	3,78	155	41	55767
07 1 34 054	Mettweiler.....	5,50	336	61	55777
07 1 34 055	Mittelreidenbach.....	5,07	774	152	55758
07 1 34 056	Mörschied.....	10,69	849	79	55758
07 1 34 057	Niederbrombach.....	7,28	532	73	55767
07 1 34 058	Niederhambach.....	9,77	333	34	55767
07 1 34 059	Niederhosenbach.....	7,43	378	50	55758
07 1 34 060	Niederwörresbach.....	9,35	1 055	112	55758
07 1 34 061	Nohen.....	7,49	442	59	55767
07 1 34 062	Oberbrombach.....	6,56	486	74	55767
07 1 34 063	Oberhambach.....	5,11	269	52	55765
07 1 34 064	Oberhosenbach.....	4,14	150	36	55758
07 1 34 065	Oberkirn.....	5,45	393	72	55624
07 1 34 066	Oberreidenbach.....	10,93	642	58	55758
07 1 34 067	Oberwörresbach.....	1,40	161	115	55758
07 1 34 068	Reichenbach.....	11,13	659	59	55776
07 1 34 069	Rhaunen.....	10,75	2 172	202	55624
07 1 34 070	Rimsberg.....	3,19	123	38	55765
07 1 34 071	Rinzenberg.....	11,33	293	25	55767
07 1 34 072	Rötsweiler-Nockenthal.....	3,21	545	169	55767
07 1 34 073	Rohrbach.....	2,46	257	104	55776
07 1 34 074	Rückweiler.....	2,75	437	158	55776
07 1 34 075	Ruschberg.....	7,45	948	127	55776
07 1 34 076	Schauren.....	7,12	513	72	55758
07 1 34 077	Schmidthachenbach.....	10,05	439	43	55758
07 1 34 078	Schmißberg.....	1,68	224	133	55765
07 1 34 079	Schwerbach.....	2,55	69	27	55624
07 1 34 080	Schwoilen.....	8,83	476	53	55767
07 1 34 081	Sensweiler.....	8,43	583	69	55758
07 1 34 082	Sien.....	8,47	596	70	55758
07 1 34 083	Sienhachenbach.....	7,60	202	26	55758
07 1 34 084	Siesbach.....	7,43	405	54	55767
07 1 34 085	Sonnenberg-Winnenberg.....	2,87	551	191	55767
07 1 34 086	Sonnschied.....	3,85	131	34	55758
07 1 34 087	Stipshausen.....	11,11	915	82	55758
07 1 34 088	Sulzbach.....	6,67	364	54	55758
07 1 34 089	Veitsrodt.....	7,94	653	82	55758
07 1 34 090	Vollmersbach.....	2,44	518	212	55758
07 1 34 091	Weiden.....	2,60	102	39	55758
07 1 34 092	Weitersbach.....	7,75	110	14	55624
07 1 34 093	Wickenrodt.....	5,27	164	31	55758
07 1 34 094	Wilzenberg-Hußweiler.....	6,46	331	51	55767
07 1 34 095	Wirschweiler.....	10,26	398	38	55758
07 1 34 501	Gutsbezirk Baumholder, gemfr. Gebiet.....	-	112	-	55774
07 1 34 502	Langweiler.....	5,20	323	62	55758
	zusammen ...	776,57	90 137	116	X

1) \* Bedeutet, daß die Gemeinde mehrere Postleitzahlen hat;  
die hier genannte Zahl ist diejenige des Verwaltungssitzes der Gemeinde.

3 Gemeinden in systematischer Ordnung mit Schlüsselnummer, Fläche, Bevölkerung, Bevölkerungsdichte und Postleitzahl am 31.12.1993

Schlüssel- nummer	Land, Reg.-Bezirk, Kreis, Gemeinde	Fläche km 2	Bevölkerung	Ein- wohner je km2	Post- leit- zahl 1)
07 1 35	Cochem-Zell Sitz: Cochem, Stadt				
07 1 35 001	Alf.....	6,33	1 118	176	56859
07 1 35 002	Alflen.....	13,42	800	59	56828
07 1 35 003	Altlay.....	5,75	654	113	56858
07 1 35 004	Altstrimmig.....	8,90	368	41	56858
07 1 35 005	Auderath.....	6,19	544	87	56766
07 1 35 007	Beilstein.....	1,68	169	100	56814
07 1 35 008	Beuren.....	10,63	496	46	56864
07 1 35 009	Binningen.....	6,67	637	95	56754
07 1 35 010	Blankenrath.....	4,59	1 336	291	56865
07 1 35 011	Brachtendorf.....	2,45	251	102	56761
07 1 35 012	Bremm.....	9,12	948	103	56814
07 1 35 013	Briedel.....	26,62	1 179	44	56850
07 1 35 014	Brieden.....	4,40	124	28	56829
07 1 35 015	Briedern.....	3,55	365	102	56820
07 1 35 016	Brohl.....	5,88	372	63	56754
07 1 35 017	Bruttig-Fankel.....	14,37	1 222	85	56814
07 1 35 018	Büchel.....	12,84	1 070	83	56823
07 1 35 019	Bullay.....	3,95	1 393	352	56859
07 1 35 020	Cochem, Stadt.....	21,24	5 717	269	56812
07 1 35 021	Dohr.....	5,02	596	118	56812
07 1 35 022	Dünfus.....	3,25	274	84	56754
07 1 35 023	Düngenheim.....	9,31	1 203	129	56761
07 1 35 024	Ediger-Eller.....	19,13	1 234	64	56814
07 1 35 025	Ellenz-Poltersdorf.....	7,37	902	122	56821
07 1 35 026	Eppenberg.....	4,12	235	57	56759
07 1 35 027	Ernst.....	4,18	636	152	56814
07 1 35 028	Eulgem.....	3,01	117	38	56761
07 1 35 029	Faid.....	8,23	928	112	56814
07 1 35 030	Filz.....	3,11	97	31	56766
07 1 35 031	Forst (Eifel).....	3,93	375	95	56754
07 1 35 032	Forst (Hunsrück).....	3,35	47	14	56858
07 1 35 033	Gamlen.....	5,59	535	95	56761
07 1 35 034	Gevenich.....	7,12	658	92	56825
07 1 35 035	Gillenbeuren.....	4,70	296	62	56825
07 1 35 036	Greimersburg.....	10,16	634	62	56814
07 1 35 037	Grenderich.....	8,51	428	50	56858
07 1 35 038	Hambuch.....	4,81	544	113	56761
07 1 35 039	Haserich.....	4,45	226	50	56858
07 1 35 040	Hauroth.....	3,94	283	71	56761
07 1 35 041	Hesweiler.....	2,31	159	68	56865
07 1 35 042	Illerich.....	7,74	666	86	56814
07 1 35 043	Kaifenheim.....	6,17	681	110	56761
07 1 35 044	Kail.....	6,15	328	53	56829
07 1 35 045	Kaisersesch.....	8,18	2 485	303	56759
07 1 35 046	Kalenborn.....	5,30	228	43	56759
07 1 35 048	Kliding.....	5,27	242	45	56825
07 1 35 049	Klotten.....	16,07	1 609	100	56818
07 1 35 050	Lahr.....	3,60	188	52	56288
07 1 35 051	Landkern.....	10,61	741	69	56814
07 1 35 052	Laubach.....	6,83	1 053	154	56759
07 1 35 053	Lieg.....	9,68	439	45	56290
07 1 35 054	Liesenich.....	8,76	386	44	56858
07 1 35 056	Lütz.....	5,48	342	62	56290
07 1 35 057	Lutzerath.....	23,70	1 432	60	56826
07 1 35 058	Masburg.....	9,13	943	103	56761
07 1 35 060	Mesenich.....	2,98	360	120	56820
07 1 35 061	Mittelstrimmig.....	11,47	475	41	56858
07 1 35 062	Möntenich.....	4,08	133	32	56754
07 1 35 063	Mörsdorf.....	17,37	721	41	56290

1) \* Bedeutet, daß die Gemeinde mehrere Postleitzahlen hat;  
die hier genannte Zahl ist diejenige des Verwaltungssitzes der Gemeinde.

3 Gemeinden in systematischer Ordnung mit Schlüsselnummer, Fläche, Bevölkerung,  
Bevölkerungsdichte und Postleitzahl am 31.12.1993

Schlüssel- nummer	Land, Reg.-Bezirk, Kreis, Gemeinde	Fläche km 2	Bevölkerung	Ein- wohner je km2	Post- leitz- zahl 1)
07 1 35 064	Moritzheim.....	4,02	143	35	56865
07 1 35 065	Moselkern.....	4,73	711	150	56254
07 1 35 066	Müden (Mosel).....	7,50	754	100	56254
07 1 35 067	Müllenbach.....	4,27	671	157	56761
07 1 35 068	Neef.....	6,50	532	81	56858
07 1 35 069	Nehren.....	0,76	82	107	56820
07 1 35 070	Panzweiler.....	3,85	235	61	56865
07 1 35 071	Peterswald-Löffelscheid.....	15,33	962	62	56858
07 1 35 072	Pommern.....	5,66	561	99	56829
07 1 35 073	Pünderich.....	4,88	937	192	56861
07 1 35 074	Reidenhausen.....	2,06	199	96	56865
07 1 35 075	Roes.....	6,74	523	77	56754
07 1 35 076	Sankt Aldegund.....	6,16	741	120	56858
07 1 35 077	Schauren.....	3,05	419	137	56865
07 1 35 078	Schmitt.....	2,71	153	56	56825
07 1 35 079	Senheim.....	12,62	638	50	56820
07 1 35 080	Sosberg.....	3,91	185	47	56858
07 1 35 081	Tellig.....	1,21	318	262	56858
07 1 35 082	Treis-Karden.....	31,31	2 441	77	56253
07 1 35 083	Ulmen.....	28,62	2 758	96	56766
07 1 35 084	Urnersbach.....	4,34	477	109	56761
07 1 35 085	Urschmitt.....	6,61	319	48	56825
07 1 35 086	Valwig.....	5,70	320	56	56812
07 1 35 087	Wagenhausen.....	1,80	73	40	56826
07 1 35 088	Walhausen.....	2,27	153	67	56865
07 1 35 089	Weiler.....	7,32	275	37	56825
07 1 35 090	Wirfus.....	4,65	252	54	56814
07 1 35 091	Wollmerath.....	4,06	197	48	56826
07 1 35 092	Zell (Mosel), Stadt.....	44,98	4 585	101	56856
07 1 35 093	Zettingen.....	3,70	190	51	56761
07 1 35 094	Zilshausen.....	6,63	375	56	56288
07 1 35 501	Bad Bertrich.....	8,71	1 069	122	56864
	zusammen ...	719,41	64 870	90	X
07 1 37	Mayen-Koblenz Sitz: Koblenz, Stadt				
07 1 37 001	Acht.....	3,79	90	23	56729
07 1 37 003	Andernach, Stadt.....	53,23	29 647	556	56626
07 1 37 004	Anschau.....	5,15	270	52	56729
07 1 37 006	Arft.....	5,83	272	46	56729
07 1 37 007	Baar.....	11,74	781	66	56729
07 1 37 008	Bell.....	10,26	1 464	142	56745
07 1 37 011	Bermel.....	7,33	402	54	56729
07 1 37 014	Boos.....	10,36	615	59	56729
07 1 37 019	Ditscheid.....	4,48	230	51	56729
07 1 37 023	Einig.....	3,09	164	53	56751
07 1 37 025	Ettringen.....	9,16	2 645	288	56729
07 1 37 027	Gappenach.....	3,51	275	78	56294
07 1 37 029	Gering.....	2,94	282	95	56751
07 1 37 030	Gierschnach.....	3,27	150	45	56294
07 1 37 034	Hausten.....	3,56	319	89	56745
07 1 37 035	Herresbach.....	8,47	452	53	56729
07 1 37 036	Hirten.....	2,51	226	90	56729
07 1 37 041	Kalt.....	5,36	365	68	56294
07 1 37 043	Kehrig.....	10,41	1 059	101	56729
07 1 37 048	Kerben.....	4,71	314	66	56295
07 1 37 049	Kirchwald.....	9,51	984	103	56729
07 1 37 053	Kollig.....	4,99	362	72	56751
07 1 37 055	Kottenheim.....	6,07	2 710	446	56736
07 1 37 056	Kretz.....	4,17	686	164	56630
07 1 37 057	Kruft.....	18,17	4 020	221	56642
07 1 37 060	Langenfeld.....	4,71	798	169	56729

1) \* Bedeutet, daß die Gemeinde mehrere Postleitzahlen hat;  
die hier genannte Zahl ist diejenige des Verwaltungssitzes der Gemeinde.

3 Gemeinden in systematischer Ordnung mit Schlüsselnummer, Fläche, Bevölkerung,  
Bevölkerungsdichte und Postleitzahl am 31.12.1993

Schlüssel- nummer	Land, Reg.-Bezirk, Kreis, Gemeinde	Fläche km 2	Bevölkerung	Ein- wohner je km2	Post- leit- zahl 1)
07 1 37 061	Langscheid.....	2,54	94	37	56729
07 1 37 063	Lind.....	2,78	54	19	56729
07 1 37 065	Lonnig.....	5,49	868	158	56295
07 1 37 066	Luxem.....	4,93	263	53	56729
07 1 37 068	Mayen, Stadt.....	58,04	19 359	333	56727
07 1 37 069	Mendig, Stadt.....	23,79	7 918	332	56743
07 1 37 070	Mertloch.....	10,28	1 238	120	56753
07 1 37 074	Monreal.....	14,64	934	63	56729
07 1 37 077	Münk.....	5,13	260	50	56729
07 1 37 079	Nachtsheim.....	7,21	586	81	56729
07 1 37 080	Naunheim.....	6,12	355	58	56753
07 1 37 081	Nickenich.....	16,56	3 374	203	56645
07 1 37 086	Ochtendung.....	24,09	4 293	178	56299
07 1 37 087	Pillig.....	6,29	505	80	56753
07 1 37 088	Plaiddt.....	9,39	5 317	566	56637
07 1 37 089	Polch, Stadt.....	28,70	4 370	152	56751
07 1 37 092	Reudelsterz.....	3,94	356	90	56727
07 1 37 093	Rieden.....	9,10	1 432	157	56745
07 1 37 095	Rüber.....	5,61	731	130	56295
07 1 37 096	Saffig.....	6,96	2 045	293	56648
07 1 37 097	Sankt Johann.....	4,31	777	180	56727
07 1 37 099	Siebenbach.....	3,41	178	52	56729
07 1 37 101	Thür.....	8,26	1 388	168	56743
07 1 37 105	Virneburg.....	5,42	455	83	56729
07 1 37 106	Volkesfeld.....	2,58	465	180	56745
07 1 37 110	Weiler.....	7,51	502	66	56729
07 1 37 113	Welschenbach.....	2,79	61	21	56729
07 1 37 114	Wierschem.....	8,32	302	36	56294
07 1 37 201	Alken.....	8,13	677	83	56332
07 1 37 202	Bassenheim.....	14,76	2 749	186	56220
07 1 37 203	Bendorf, Stadt.....	24,07	16 347	679	56170
07 1 37 204	Brey.....	6,41	1 257	196	56321
07 1 37 205	Brodenbach.....	9,64	673	69	56332
07 1 37 206	Burgen.....	11,28	884	78	56332
07 1 37 207	Dieblich.....	17,69	2 312	130	56332
07 1 37 209	Kaltenengers.....	3,07	1 816	591	56220
07 1 37 211	Kettig.....	7,78	2 821	362	56220
07 1 37 212	Kobern-Gondorf.....	28,36	2 979	105	56330
07 1 37 215	Macken.....	8,61	382	44	56290
07 1 37 216	Mülheim-Kärlich.....	16,30	10 270	630	56218
07 1 37 217	Niederfell.....	11,55	1 049	90	56332
07 1 37 218	Niederwerth.....	3,03	1 318	434	56179
07 1 37 219	Nörtershausen.....	5,66	916	161	56283
07 1 37 220	Oberfell.....	5,57	1 105	198	56332
07 1 37 221	Rhens, Stadt.....	16,30	2 828	173	56321
07 1 37 222	Sankt Sebastian.....	2,88	2 230	774	56220
07 1 37 223	Spay.....	2,67	2 166	811	56322
07 1 37 224	Urbar.....	3,46	2 728	788	56182
07 1 37 225	Urmitz.....	3,77	3 424	908	56220
07 1 37 226	Vallendar, Stadt.....	13,22	9 461	715	56179
07 1 37 227	Waldesch.....	3,35	2 097	625	56323
07 1 37 228	Weißenthurm, Stadt.....	3,99	7 266	1 821	56575
07 1 37 229	Weitersburg.....	6,62	2 106	318	56191
07 1 37 230	Winnigen.....	6,60	2 579	390	56333
07 1 37 231	Wolken.....	2,86	706	246	56332
07 1 37 501	Münstermaifeld, Stadt.....	27,78	2 724	98	56294
07 1 37 502	Welling.....	11,32	1 471	129	56753
07 1 37 503	Löf.....	9,09	2 121	233	56332
07 1 37 504	Lehmen.....	10,24	1 294	126	56332
	zusammen ...	817,03	200 818	246	X

1) \* Bedeutet, daß die Gemeinde mehrere Postleitzahlen hat;  
die hier genannte Zahl ist diejenige des Verwaltungssitzes der Gemeinde.

3 Gemeinden in systematischer Ordnung mit Schlüsselnummer, Fläche, Bevölkerung,  
Bevölkerungsdichte und Postleitzahl am 31.12.1993

Schlüssel- nummer	Land, Reg.-Bezirk, Kreis, Gemeinde	Fläche km 2	Bevölkerung	Ein- wohner je km2	Post- leit- zahl 1)
07 1 38	Neuwied Sitz: Neuwied, Stadt				
07 1 38 002	Anhausen.....	9,54	1 260	132	56584
07 1 38 003	Asbach.....	38,59	6 038	156	53567
07 1 38 004	Bad Hönningen, Stadt.....	20,09	5 769	287	53557
07 1 38 005	Bonefeld.....	5,21	864	165	56579
07 1 38 006	Breitscheid.....	12,21	1 844	151	53547
07 1 38 007	Hausen (Wied).....	7,69	1 677	218	53547
07 1 38 008	Bruchhausen.....	2,61	900	344	53572
07 1 38 009	Dattenberg.....	9,33	1 401	150	53547
07 1 38 010	Datzeroth.....	8,01	221	27	56589
07 1 38 011	Dernbach.....	5,48	914	166	56307
07 1 38 012	Dierdorf, Stadt.....	31,90	5 149	161	56269
07 1 38 013	Döttesfeld.....	5,86	652	111	56305
07 1 38 014	Dürrholz.....	6,90	1 079	156	56307
07 1 38 015	Ehlscheid.....	6,28	1 229	195	56581
07 1 38 019	Erpel.....	9,18	2 347	255	53579
07 1 38 023	Großmaiseid.....	15,52	2 025	130	56276
07 1 38 024	Hammerstein.....	7,20	370	51	56598
07 1 38 025	Hanroth.....	2,43	488	200	56316
07 1 38 026	Hardert.....	3,44	690	200	56579
07 1 38 027	Harschbach.....	2,18	374	171	56307
07 1 38 030	Hümmerich.....	4,27	656	153	53547
07 1 38 031	Isenburg.....	4,17	762	182	56271
07 1 38 034	Kleinmaiseid.....	6,99	1 100	157	56271
07 1 38 036	Kurtscheid.....	5,10	962	188	56581
07 1 38 037	Leubsdorf.....	10,22	1 583	154	53547
07 1 38 038	Leutesdorf.....	10,79	2 098	194	56599
07 1 38 040	Linkenbach.....	5,43	386	71	56317
07 1 38 041	Linz am Rhein, Stadt.....	17,98	5 922	329	53545
07 1 38 042	Meinborn.....	4,39	441	100	56584
07 1 38 043	Melsbach.....	2,80	2 109	753	56581
07 1 38 044	Neustadt (Wied).....	35,82	5 959	166	53577
07 1 38 045	Neuwied, Stadt.....	86,49	65 740	760	56564 *
07 1 38 047	Niederbreitbach.....	8,53	1 391	163	56589
07 1 38 048	Niederhofen.....	1,39	258	185	56316
07 1 38 050	Niederwambach.....	6,88	514	74	57614
07 1 38 052	Oberdreis.....	9,00	922	102	57639
07 1 38 053	Oberhonnefeld-Gierend.....	3,97	820	206	56587
07 1 38 054	Oberraden.....	4,33	558	128	56587
07 1 38 055	Ockenfels.....	1,66	984	592	53545
07 1 38 057	Puderbach.....	11,01	2 204	200	56305
07 1 38 058	Ratzert.....	2,78	252	90	57614
07 1 38 059	Raubach.....	7,83	1 830	233	56316
07 1 38 061	Rengsdorf.....	6,91	2 562	370	56579
07 1 38 062	Rheinbreitbach.....	6,58	4 223	641	53619
07 1 38 063	Rheinbrohl.....	17,20	4 103	238	56598
07 1 38 064	Rodenbach bei Puderbach.....	6,62	607	91	57639
07 1 38 065	Roßbach.....	6,40	1 447	226	53547
07 1 38 066	Rüscheid.....	4,90	710	144	56584
07 1 38 068	Sankt Katharinen (Landkreis Neuwied).....	13,83	2 712	196	53562
07 1 38 069	Stebach.....	2,38	248	104	56276
07 1 38 070	Steimel.....	5,59	915	163	57614
07 1 38 071	Straßenhaus.....	10,16	1 748	172	56587
07 1 38 072	Thalhausen.....	3,66	583	159	56584
07 1 38 073	Unkel, Stadt.....	8,16	4 548	557	53572
07 1 38 074	Urbach.....	11,26	1 214	107	56317
07 1 38 075	Vettelschoß.....	6,91	3 143	454	53560
07 1 38 076	Waldbreitbach.....	6,39	2 092	327	56588
07 1 38 077	Windhagen.....	13,11	3 408	259	53578
07 1 38 078	Woldert.....	5,03	555	110	57614

1) \* Bedeutet, daß die Gemeinde mehrere Postleitzahlen hat;  
die hier genannte Zahl ist diejenige des Verwaltungssitzes der Gemeinde.

3 Gemeinden in systematischer Ordnung mit Schlüsselnummer, Fläche, Bevölkerung,  
Bevölkerungsdichte und Postleitzahl am 31.12.1993

Schlüssel- nummer	Land, Reg.-Bezirk, Kreis, Gemeinde	Fläche km 2	Bevölkerung	Ein- wohner je km2	Post- leit- zahl 1)
07 1 38 080	Buchholz (Westerwald).....	20,63	3 595	174	53567
07 1 38 201	Marienhäusen.....	4,84	447	92	56269
07 1 38 501	Kasbach-Ohlenberg.....	4,78	1 260	263	53547
	zusammen ...	626,82	172 862	276	X
07 1 40	Rhein-Hunsrück-Kreis Sitz: Simmern/ Hunsrück, Stadt				
07 1 40 001	Alterkülz.....	7,58	411	54	56288
07 1 40 002	Altweidelbach.....	4,10	232	56	55469
07 1 40 003	Argenthal.....	28,52	1 522	53	55496
07 1 40 005	Badenhard.....	3,00	130	43	56291
07 1 40 006	Bärenbach.....	4,83	422	87	55483
07 1 40 007	Belg.....	4,79	170	35	56858
07 1 40 008	Belgweiler.....	3,39	225	66	55469
07 1 40 009	Bell (Hunsrück).....	23,53	1 495	63	56288
07 1 40 010	Beltheim.....	24,85	1 996	80	56290
07 1 40 011	Benzweiler.....	3,19	198	62	55494
07 1 40 012	Bergenhäusen.....	2,68	111	41	55469
07 1 40 014	Bickenbach.....	6,39	356	55	56291
07 1 40 015	Biebern.....	4,10	315	76	55471
07 1 40 016	Birkheim.....	2,30	175	76	56291
07 1 40 018	Braunshorn.....	6,98	595	85	56288
07 1 40 020	Bubach.....	7,11	289	40	56288
07 1 40 021	Buch.....	13,45	952	70	56290
07 1 40 023	Budenbach.....	3,51	194	55	55469
07 1 40 024	Büchenbeuren.....	6,00	1 986	331	55491
07 1 40 025	Damscheid.....	15,10	611	40	55432
07 1 40 027	Dichtelbach.....	5,38	596	110	55494
07 1 40 028	Dickenschied.....	5,86	693	118	55483
07 1 40 029	Dill.....	5,55	201	36	55487
07 1 40 030	Dillendorf.....	6,50	616	94	55481
07 1 40 031	Dörth.....	5,16	544	105	56281
07 1 40 035	Ellern (Hunsrück).....	9,35	802	85	55497
07 1 40 036	Emmelshäusen.....	7,92	4 094	516	56281
07 1 40 037	Erbach.....	1,65	230	139	55494
07 1 40 039	Fronhofen.....	3,71	197	53	55471
07 1 40 040	Gehlweiler.....	4,50	254	56	55490
07 1 40 041	Gemünden.....	10,67	1 294	121	55490
07 1 40 042	Gödenroth.....	6,82	429	62	56290
07 1 40 043	Gondershausen.....	13,45	1 372	102	56283
07 1 40 044	Hahn.....	5,29	219	41	56850
07 1 40 045	Halsenbach.....	10,04	1 191	118	56283
07 1 40 046	Hasselbach.....	4,79	156	32	56288
07 1 40 047	Hausbay.....	3,24	182	56	56291
07 1 40 048	Hecken.....	3,89	155	39	55481
07 1 40 049	Heinzenbach.....	3,40	387	113	55483
07 1 40 050	Henau.....	6,70	195	29	55490
07 1 40 053	Hirschfeld (Hunsrück).....	5,09	415	81	55483
07 1 40 055	Hollnich.....	2,27	336	148	56288
07 1 40 056	Holzbach.....	5,03	480	95	55469
07 1 40 058	Horn.....	6,84	317	46	55469
07 1 40 060	Hungenroth.....	6,00	247	41	56281
07 1 40 062	Kappel.....	12,41	568	45	55483
07 1 40 063	Karbach.....	4,98	507	101	56281
07 1 40 064	Kastellaun, Stadt.....	8,47	4 363	515	56288
07 1 40 065	Keidelheim.....	2,72	260	95	55471
07 1 40 067	Kirchberg (Hunsrück), Stadt.....	18,05	3 318	183	55481
07 1 40 068	Kisselbach.....	9,13	544	59	56291
07 1 40 070	Klosterkumbd.....	7,33	264	36	55469
07 1 40 071	Kludenbach.....	2,88	124	43	55481
07 1 40 073	Korweiler.....	2,46	78	31	56288
07 1 40 075	Kratzenburg.....	7,16	359	50	56283

1) \* Bedeutet, daß die Gemeinde mehrere Postleitzahlen hat;  
die hier genannte Zahl ist diejenige des Verwaltungssitzes der Gemeinde.

3 Gemeinden in systematischer Ordnung mit Schlüsselnummer, Fläche, Bevölkerung,  
Bevölkerungsdichte und Postleitzahl am 31.12.1993

Schlüssel- nummer	Land, Reg.-Bezirk, Kreis, Gemeinde	Fläche km 2	Bevölkerung	Ein- wohner je km2	Post- leit- zahl 1)
07 1 40 076	Külz (Hunsrück).....	6,92	528	76	55471
07 1 40 077	Kümbdchen.....	3,28	432	131	55471
07 1 40 079	Laubach.....	10,02	496	49	56288
07 1 40 080	Laudert.....	6,17	398	64	56291
07 1 40 081	Laufersweiler.....	6,79	883	130	55487
07 1 40 082	Lautzenhausen.....	4,94	412	83	55483
07 1 40 084	Leiningen.....	5,77	670	116	56291
07 1 40 085	Liebshausen.....	5,85	386	65	55494
07 1 40 086	Lindenschied.....	3,17	239	75	55481
07 1 40 087	Lingerhahn.....	6,01	448	74	56291
07 1 40 089	Maisborn.....	1,47	119	80	56291
07 1 40 090	Maitzborn.....	3,15	121	38	55481
07 1 40 092	Mengerschied.....	9,53	791	83	55490
07 1 40 093	Mermuth.....	4,92	271	55	56283
07 1 40 094	Metzenhausen.....	3,09	126	40	55481
07 1 40 095	Michelbach.....	2,39	187	78	56288
07 1 40 096	Mörschbach.....	5,82	330	56	55494
07 1 40 098	Mühlpfad.....	1,39	74	53	56291
07 1 40 099	Mutterschied.....	3,07	484	157	55469
07 1 40 100	Nannhausen.....	6,00	516	86	55469
07 1 40 101	Neuerkirch.....	5,28	233	44	55471
07 1 40 102	Ney.....	5,61	422	75	56283
07 1 40 104	Niederburg.....	6,78	711	104	55432
07 1 40 105	Nieder Kostenz.....	4,12	252	61	55481
07 1 40 106	Niederkumbd.....	2,27	251	110	55469
07 1 40 107	Niedersohren.....	3,90	382	97	55487
07 1 40 108	Niedert.....	2,21	142	64	56291
07 1 40 109	Niederweiler.....	4,81	455	94	55491
07 1 40 110	Norath.....	3,30	447	135	56291
07 1 40 111	Ober Kostenz.....	5,84	330	56	55481
07 1 40 112	Oberwesel, Stadt.....	21,67	4 354	200	55430
07 1 40 113	Ohlweiler.....	3,91	323	82	55469
07 1 40 115	OpPERTshausen.....	1,52	109	71	55469
07 1 40 116	Perscheid.....	18,51	331	17	55430
07 1 40 117	Pfalzfeld.....	5,27	622	118	56291
07 1 40 118	Pleizenhausen.....	4,04	219	54	55469
07 1 40 119	Ravengiersburg.....	6,16	609	98	55471
07 1 40 120	Raversbeuren.....	5,14	176	34	56850
07 1 40 121	Rayerschied.....	2,51	97	38	55469
07 1 40 122	Reckershausen.....	8,19	393	47	55481
07 1 40 123	Reich.....	4,76	332	69	55471
07 1 40 125	Rheinböllen.....	16,33	3 545	217	55494
07 1 40 126	Riegenroth.....	3,14	167	53	55469
07 1 40 127	Riesweiler.....	16,81	739	43	55499
07 1 40 128	Rödelhausen.....	2,56	190	74	56858
07 1 40 129	Rödern.....	2,72	197	72	55481
07 1 40 130	Rohrbach.....	3,77	196	51	55490
07 1 40 131	Roth.....	3,87	235	60	56288
07 1 40 133	Sankt Goar, Stadt.....	22,93	3 238	141	56329
07 1 40 134	Sargenroth.....	12,71	473	37	55471
07 1 40 135	Schlierschied.....	8,60	224	26	55483
07 1 40 138	Schnorbach.....	3,42	169	49	55497
07 1 40 139	Schönborn.....	3,90	243	62	55469
07 1 40 140	Schwall.....	1,77	214	120	56281
07 1 40 141	Schwarzen.....	3,88	144	37	55481
07 1 40 144	Simmern/ Hunsrück, Stadt.....	11,89	6 946	584	55469
07 1 40 145	Sohren.....	9,42	2 925	310	55487
07 1 40 146	Sohrschied.....	4,46	115	25	55487
07 1 40 147	Spesenroth.....	3,51	187	53	56288
07 1 40 148	Steinbach.....	2,60	111	42	56291
07 1 40 149	Thörlingen.....	2,24	131	58	56291
07 1 40 150	Tiefenbach.....	5,79	788	136	55471
07 1 40 151	Todenroth.....	1,56	88	56	55481

1) \* Bedeutet, daß die Gemeinde mehrere Postleitzahlen hat;  
die hier genannte Zahl ist diejenige des Verwaltungssitzes der Gemeinde.

3 Gemeinden in systematischer Ordnung mit Schlüsselnummer, Fläche, Bevölkerung, Bevölkerungsdichte und Postleitzahl am 31.12.1993

Schlüssel- nummer	Land, Reg.-Bezirk, Kreis, Gemeinde	Fläche km 2	Bevölkerung	Ein- wohner je km2	Post- leit- zahl 1)
07 1 40 153	Uhler.....	5,58	356	63	56290
07 1 40 154	Unzenberg.....	5,49	453	82	55483
07 1 40 156	Utzenhain.....	4,47	129	28	56291
07 1 40 158	Wahlbach.....	4,34	179	41	55494
07 1 40 159	Wahlenau.....	4,46	258	57	55491
07 1 40 161	Wiebelsheim.....	7,32	400	54	56291
07 1 40 163	Womrath.....	8,39	256	30	55481
07 1 40 164	Woppenroth.....	8,67	280	32	55490
07 1 40 165	Würrich.....	4,33	158	36	56858
07 1 40 166	Wüschheim.....	3,86	358	92	55471
07 1 40 201	Beulich.....	13,28	543	40	56283
07 1 40 202	Dommershausen.....	24,68	1 225	49	56290
07 1 40 204	Mastershausen.....	11,83	1 147	96	56869
07 1 40 205	Morshausen.....	7,56	385	50	56283
07 1 40 501	Boppard, Stadt.....	75,12	16 268	216	56154
	zusammen ...	962,90	101 133	105	X
07 1 41	Rhein-Lahn-Kreis Sitz: Bad Ems, Stadt				
07 1 41 001	Allendorf.....	3,03	581	191	56370
07 1 41 002	Altendiez.....	9,22	2 155	233	65624
07 1 41 003	Attenhausen.....	5,85	397	67	56370
07 1 41 004	Auel.....	2,65	235	88	56357
07 1 41 005	Aull.....	2,18	436	200	65582
07 1 41 006	Bad Ems, Stadt.....	15,36	10 132	659	56130
07 1 41 008	Becheln.....	4,41	711	161	56132
07 1 41 009	Berg.....	3,30	180	54	56357
07 1 41 010	Berghausen.....	4,37	241	55	56368
07 1 41 011	Berndroth.....	6,22	373	59	56370
07 1 41 012	Bettendorf.....	3,24	352	108	56355
07 1 41 013	Biebrich.....	3,45	359	104	56370
07 1 41 014	Birlenbach.....	4,04	1 416	350	65626
07 1 41 015	Bogel.....	5,34	776	145	56357
07 1 41 016	Bornich.....	12,00	1 148	95	56348
07 1 41 018	Bremberg.....	6,07	298	49	56370
07 1 41 019	Buch.....	4,17	621	148	56357
07 1 41 020	Burgschwalbach.....	9,21	1 146	124	65558
07 1 41 021	Charlottenberg.....	0,76	180	236	56379
07 1 41 022	Cramberg.....	5,25	522	99	65558
07 1 41 023	Dachsenhausen.....	10,17	1 013	99	56340
07 1 41 024	Dahlheim.....	6,82	907	132	56348
07 1 41 025	Dausenau.....	9,80	1 456	148	56132
07 1 41 026	Dessighofen.....	3,57	168	47	56357
07 1 41 027	Dienethal.....	1,39	313	225	56379
07 1 41 029	Diez, Stadt.....	12,44	9 931	798	65582
07 1 41 030	Dörnberg.....	5,82	539	92	56379
07 1 41 031	Dörscheid.....	8,65	394	45	56348
07 1 41 032	Dörsdorf.....	4,87	385	79	56370
07 1 41 033	Dornholzhausen.....	3,93	229	58	56357
07 1 41 034	Ebertshausen.....	2,57	118	45	56370
07 1 41 035	Ehr.....	1,22	79	64	56357
07 1 41 036	Eisighofen.....	5,42	240	44	56370
07 1 41 037	Endlichhofen.....	2,24	180	80	56355
07 1 41 038	Eppenrod.....	6,98	575	82	65558
07 1 41 039	Ergeshausen.....	2,26	101	44	56368
07 1 41 040	Eschbach.....	2,58	225	87	56357
07 1 41 041	Fachbach.....	2,23	1 377	617	56133
07 1 41 042	Filsen.....	1,88	576	306	56341
07 1 41 043	Flacht.....	4,45	1 071	240	65558
07 1 41 044	Frücht.....	5,53	600	108	56132
07 1 41 045	Geilnau.....	2,25	383	170	56379
07 1 41 046	Geisig.....	3,91	346	88	56357

1) \* Bedeutet, daß die Gemeinde mehrere Postleitzahlen hat;  
die hier genannte Zahl ist diejenige des Verwaltungssitzes der Gemeinde.



3 Gemeinden in systematischer Ordnung mit Schlüsselnummer, Fläche, Bevölkerung,  
Bevölkerungsdichte und Postleitzahl am 31.12.1993

Schlüssel- nummer	Land, Reg.-Bezirk, Kreis, Gemeinde	Fläche km 2	Bevölkerung	Ein- wohner je km2	Post- leit- zahl 1)
07 1 41 047	Gemmerich.....	6,79	529	77	56357
07 1 41 049	Gückingen.....	2,34	803	343	65558
07 1 41 050	Gutenacker.....	3,83	361	94	56370
07 1 41 051	Hahnstätten.....	10,70	2 766	258	65623
07 1 41 052	Hambach.....	2,76	417	151	65582
07 1 41 053	Heistenbach.....	5,27	1 025	194	65558
07 1 41 054	Herold.....	4,09	401	98	56368
07 1 41 055	Himmighofen.....	5,03	357	70	56357
07 1 41 057	Hirschberg.....	2,50	428	171	65558
07 1 41 058	Hörsberg.....	4,86	313	64	56379
07 1 41 059	Holzappel.....	2,73	1 227	449	56379
07 1 41 060	Holzhausen an der Haide.....	8,46	1 145	135	56357
07 1 41 061	Holzheim.....	4,99	802	160	65558
07 1 41 062	Horhausen.....	5,46	348	63	56379
07 1 41 063	Hunzel.....	4,02	230	57	56355
07 1 41 064	Isselbach.....	7,19	392	54	65558
07 1 41 065	Kaltenholzhausen.....	6,06	561	92	65558
07 1 41 066	Kamp-Bornhofen.....	11,34	1 897	167	56341
07 1 41 067	Kasdorf.....	4,06	244	60	56357
07 1 41 068	Katzeneinbogen, Stadt.....	9,20	1 914	208	56368
07 1 41 069	Kaub, Stadt.....	12,98	1 211	93	56349
07 1 41 070	Kehlbach.....	2,14	168	78	56355
07 1 41 071	Kemmenau.....	3,76	469	124	56132
07 1 41 072	Kestert.....	6,90	818	118	56348
07 1 41 073	Klingelbach.....	5,14	640	124	56368
07 1 41 074	Kördorf.....	7,81	542	69	56370
07 1 41 075	Lahnstein, Stadt.....	36,85	18 799	510	56112
07 1 41 076	Langenscheid.....	8,92	551	61	65558
07 1 41 077	Laurenburg.....	2,16	407	188	56379
07 1 41 078	Lautert.....	3,56	227	63	56355
07 1 41 079	Lierschied.....	5,93	500	84	56357
07 1 41 080	Lipporn.....	4,80	259	53	56357
07 1 41 081	Lohrheim.....	4,13	532	128	65558
07 1 41 082	Lollschied.....	4,08	199	48	56357
07 1 41 083	Lykershausen.....	3,35	189	56	56346
07 1 41 084	Marienfels.....	3,84	342	89	56357
07 1 41 085	Miehlen.....	15,01	2 041	135	56357
07 1 41 086	Miellen.....	2,05	458	223	56132
07 1 41 087	Misselberg.....	0,74	82	110	56377
07 1 41 088	Mittelfischbach.....	1,84	109	59	56370
07 1 41 089	Mudershausen.....	4,72	427	90	65623
07 1 41 091	Nassau, Stadt.....	17,50	5 120	292	56377
07 1 41 092	Nastätten, Stadt.....	13,02	3 652	280	56355
07 1 41 093	Netzbach.....	3,40	329	96	65623
07 1 41 094	Niederbachheim.....	2,93	236	80	56357
07 1 41 095	Niederneisen.....	7,95	1 336	168	65629
07 1 41 096	Niedertiefenbach.....	4,08	210	51	56368
07 1 41 097	Niederwallmenach.....	6,88	386	56	56357
07 1 41 098	Nievern.....	4,29	1 095	255	56132
07 1 41 099	Nochern.....	7,11	514	72	56357
07 1 41 100	Oberbachheim.....	2,85	183	64	56355
07 1 41 101	Oberfischbach.....	5,04	144	28	56370
07 1 41 102	Oberneisen.....	4,54	762	167	65558
07 1 41 103	Obernhof.....	3,86	448	116	56379
07 1 41 104	Obertiefenbach.....	5,77	311	53	56357
07 1 41 105	Oberwallmenach.....	3,18	183	57	56357
07 1 41 106	Oberwies.....	2,02	161	79	56379
07 1 41 107	Oelsberg.....	4,02	453	112	56357
07 1 41 108	Osterspai.....	13,03	1 337	102	56340
07 1 41 109	Patersberg.....	2,65	476	179	56348
07 1 41 110	Hainau.....	3,31	153	46	56357
07 1 41 111	Pohl.....	4,24	323	76	56357
07 1 41 112	Prath.....	4,33	306	70	56346

1) \* Bedeutet, daß die Gemeinde mehrere Postleitzahlen hat;  
die hier genannte Zahl ist diejenige des Verwaltungssitzes der Gemeinde.

3 Gemeinden in systematischer Ordnung mit Schlüsselnummer, Fläche, Bevölkerung, Bevölkerungsdichte und Postleitzahl am 31.12.1993

Schlüssel- nummer	Land, Reg.-Bezirk, Kreis, Gemeinde	Fläche km 2	Bevölkerung	Ein- wohner je km2	Post- leit- zahl 1)
07 1 41 113	Reckenroth.....	3,59	204	56	56370
07 1 41 114	Reichenberg.....	3,23	238	73	56357
07 1 41 115	Reitzenhain.....	5,66	356	62	56357
07 1 41 116	Rettershain.....	4,81	339	70	56357
07 1 41 117	Rettert.....	5,80	475	81	56370
07 1 41 118	Roth.....	3,40	170	50	56368
07 1 41 120	Ruppertshofen.....	4,78	355	74	56357
07 1 41 121	Loreleystadt Sankt Goarshausen, Stadt....	7,00	1 764	252	56346
07 1 41 122	Sauerthal.....	3,57	218	61	65391
07 1 41 124	Scheidt.....	2,51	289	115	56379
07 1 41 125	Schiesheim.....	1,43	253	176	65623
07 1 41 126	Schönborn.....	11,71	684	58	56370
07 1 41 127	Schweighausen.....	3,66	213	58	56377
07 1 41 128	Seelbach.....	7,24	397	54	56377
07 1 41 129	Singhofen.....	15,66	1 677	107	56379
07 1 41 130	Steinsberg.....	2,90	232	80	56379
07 1 41 131	Strüth.....	4,66	359	77	56357
07 1 41 132	Sulzbach.....	2,22	227	102	56379
07 1 41 133	Wasenbach.....	2,40	313	130	56370
07 1 41 134	Weidenbach.....	2,24	100	44	56355
07 1 41 135	Weinähr.....	3,41	453	132	56379
07 1 41 136	Weisel.....	13,06	1 037	79	56348
07 1 41 137	Welterod.....	9,94	451	45	56357
07 1 41 138	Weyer.....	6,00	528	88	56357
07 1 41 139	Winden.....	6,99	710	101	56379
07 1 41 140	Winterwerb.....	3,01	145	48	56355
07 1 41 141	Zimmerschied.....	2,21	85	38	56379
07 1 41 201	Arzbach.....	9,93	1 951	196	56337
07 1 41 501	Braubach, Stadt.....	20,26	3 651	180	56338
07 1 41 502	Diethardt.....	4,42	286	64	56355
07 1 41 503	Balduinstein.....	5,17	595	115	65558
	zusammen ...	782,36	125 468	160	X
07 1 43	Westerwaldkreis Sitz: Montabaur, Stadt				
07 1 43 001	Alsbach.....	4,77	588	123	56237
07 1 43 003	Bannberscheid.....	2,01	560	278	56424
07 1 43 005	Boden.....	2,16	579	268	56412
07 1 43 006	Breitenau.....	6,06	612	100	56237
07 1 43 007	Caan.....	3,45	499	144	56237
07 1 43 008	Daubach.....	2,51	385	153	56412
07 1 43 009	Deesen.....	3,40	607	178	56237
07 1 43 010	Dernbach (Westerwald).....	8,73	2 629	301	56428
07 1 43 011	Dreikirchen.....	3,70	866	234	56414
07 1 43 012	Ebernahn.....	3,33	1 282	384	56424
07 1 43 013	Eitelborn.....	7,10	2 549	359	56337
07 1 43 015	Ellenhausen.....	1,90	272	143	56242
07 1 43 018	Freilingen.....	3,67	673	183	56244
07 1 43 019	Freirachdorf.....	4,28	626	146	56244
07 1 43 020	Gackenbach.....	4,75	523	110	56412
07 1 43 021	Girod.....	7,46	1 100	147	56412
07 1 43 022	Goddert.....	2,39	384	160	56244
07 1 43 023	Görgeshausen.....	3,24	686	211	56412
07 1 43 024	Großholbach.....	3,91	816	208	56412
07 1 43 025	Hartenfels.....	8,15	814	99	56244
07 1 43 026	Heilberscheid.....	6,37	541	84	56412
07 1 43 027	Heiligenroth.....	6,01	1 427	237	56412
07 1 43 028	Helferskirchen.....	5,00	998	199	56244
07 1 43 029	Herschbach.....	15,74	2 555	162	56249
07 1 43 030	Hilgert.....	4,57	1 404	307	56206
07 1 43 031	Hillscheid.....	14,08	2 612	185	56204
07 1 43 032	Höhr-Grenzhausen, Stadt.....	15,88	9 397	591	56203

1) \* Bedeutet, daß die Gemeinde mehrere Postleitzahlen hat;  
die hier genannte Zahl ist diejenige des Verwaltungssitzes der Gemeinde.

3 Gemeinden in systematischer Ordnung mit Schlüsselnummer, Fläche, Bevölkerung,  
Bevölkerungsdichte und Postleitzahl am 31.12.1993

Schlüssel- nummer	Land, Reg.-Bezirk, Kreis, Gemeinde	Fläche km 2	Bevölkerung	Ein- wohner je km2	Post- leit- zahl 1)
07 1 43 033	Holler.....	4,54	1 011	222	56412
07 1 43 034	Horbach.....	3,94	651	165	56412
07 1 43 036	Hübingen.....	3,56	523	146	56412
07 1 43 037	Hundsangen.....	7,63	1 944	254	56414
07 1 43 038	Hunsdorf.....	1,40	329	235	56235
07 1 43 039	Kadenbach.....	4,45	1 267	284	56337
07 1 43 040	Kammerforst.....	1,33	241	181	56206
07 1 43 041	Krümmel.....	2,20	213	96	56244
07 1 43 042	Leuterod.....	3,91	721	184	56244
07 1 43 044	Marienrachdorf.....	5,04	828	164	56242
07 1 43 045	Maroth.....	3,43	208	60	56271
07 1 43 046	Maxsain.....	13,51	1 066	78	56244
07 1 43 047	Mogendorf.....	4,24	1 203	283	56424
07 1 43 048	Montabaur, Stadt.....	33,61	12 153	361	56410
07 1 43 049	Moschheim.....	3,44	671	195	56424
07 1 43 050	Nauort.....	6,42	2 195	341	56237
07 1 43 051	Nentershausen.....	7,55	1 953	258	56412
07 1 43 052	Neuhäusel.....	1,67	1 864	1 116	56335
07 1 43 053	Niedereibert.....	10,26	1 654	161	56412
07 1 43 054	Niedererbach.....	4,44	917	206	56412
07 1 43 055	Nomborn.....	4,00	630	157	56412
07 1 43 056	Nordhofen.....	3,86	420	108	56242
07 1 43 057	Oberelbert.....	3,45	939	272	56412
07 1 43 058	Obererbach.....	2,60	514	197	56414
07 1 43 059	Oberhaid.....	1,92	400	208	56237
07 1 43 060	Ötzingen.....	5,98	1 114	186	56244
07 1 43 061	Quirnbach.....	3,08	456	148	56242
07 1 43 062	Ransbach-Baumbach, Stadt.....	12,14	6 826	562	56235
07 1 43 064	Rückeroth.....	3,47	387	111	56244
07 1 43 065	Ruppach-Goldhausen.....	4,41	1 066	241	56412
07 1 43 066	Schenkelberg.....	3,52	678	192	56244
07 1 43 067	Selters (Westerwald).....	8,71	2 424	278	56242
07 1 43 068	Sessenbach.....	2,79	483	173	56237
07 1 43 069	Sessenhausen.....	5,45	747	137	56244
07 1 43 070	Siershahn.....	4,43	2 680	604	56427
07 1 43 071	Simmern.....	9,08	1 417	156	56337
07 1 43 072	Stahlhofen.....	2,98	568	190	56412
07 1 43 073	Staudt.....	2,65	1 017	383	56424
07 1 43 074	Steinefrenz.....	4,86	646	132	56414
07 1 43 075	Steinen.....	4,20	226	53	56244
07 1 43 077	Untershausen.....	1,92	464	241	56412
07 1 43 078	Vielbach.....	4,55	496	109	56244
07 1 43 079	Welschneudorf.....	7,77	904	116	56412
07 1 43 080	Weroth.....	2,52	533	211	56414
07 1 43 081	Wirges, Stadt.....	10,13	5 093	502	56422
07 1 43 082	Wirscheid.....	2,68	318	118	56237
07 1 43 084	Wittgert.....	4,74	598	126	56237
07 1 43 085	Wölferlingen.....	8,23	552	67	56244
07 1 43 200	Ailertchen.....	5,58	617	110	56459
07 1 43 202	Alpenrod.....	12,15	1 384	113	57642
07 1 43 203	Arnshöfen.....	2,94	163	55	56244
07 1 43 204	Astert.....	2,39	257	107	57627
07 1 43 205	Atzelgift.....	2,75	612	222	57629
07 1 43 206	Bad Marienberg (Westerwald), Stadt.....	10,05	5 635	560	56470
07 1 43 207	Bellingen.....	4,27	550	128	56459
07 1 43 208	Berod bei Wallmerod.....	3,92	507	129	56414
07 1 43 209	Berzhahn.....	3,26	535	164	56459
07 1 43 210	Bilkheim.....	2,65	400	150	56414
07 1 43 211	Bölsberg.....	1,46	287	196	57648
07 1 43 212	Borod.....	3,14	483	153	57614
07 1 43 213	Brandscheid.....	3,05	465	152	56459
07 1 43 214	Bretthausen.....	3,39	215	63	56479
07 1 43 215	Dreifelden.....	5,10	293	57	57629

1) \* Bedeutet, daß die Gemeinde mehrere Postleitzahlen hat;  
die hier genannte Zahl ist diejenige des Verwaltungssitzes der Gemeinde.

3 Gemeinden in systematischer Ordnung mit Schlüsselnummer, Fläche, Bevölkerung,  
Bevölkerungsdichte und Postleitzahl am 31.12.1993

Schlüssel- nummer	Land, Reg.-Bezirk, Kreis, Gemeinde	Fläche km 2	Bevölkerung	Ein- wohner je km2	Post- leit- zahl 1)
07 1 43 216	Dreisbach.....	4,63	581	125	56472
07 1 43 217	Elbingen-Mähren.....	3,89	458	117	56459
07 1 43 218	Elsoff (Westerwald).....	9,44	935	99	56479
07 1 43 219	Enspel.....	1,45	256	176	57647
07 1 43 220	Ettinghausen.....	2,38	232	97	56244
07 1 43 221	Ewighausen.....	2,55	165	64	56244
07 1 43 222	Fehl-Ritzhausen.....	4,02	813	202	56472
07 1 43 223	Gehlert.....	5,19	489	94	57627
07 1 43 224	Gemünden.....	5,19	1 172	225	56459
07 1 43 225	Giesenhausen.....	4,88	323	66	57612
07 1 43 226	Girkenroth.....	2,77	586	211	56459
07 1 43 227	Großseifen.....	1,52	597	392	56472
07 1 43 228	Guckheim.....	3,76	842	223	56459
07 1 43 229	Hachenburg, Stadt.....	21,43	5 119	238	57627
07 1 43 230	Härtlingen.....	3,20	311	97	56459
07 1 43 231	Hahn bei Marienberg.....	2,20	408	185	56472
07 1 43 232	Hahn am See.....	3,69	455	123	56244
07 1 43 233	Halbs.....	2,12	286	134	56457
07 1 43 234	Hardt.....	1,88	377	200	56472
07 1 43 235	Hattert.....	11,52	1 749	151	57644
07 1 43 236	Heimborn.....	3,74	278	74	57629
07 1 43 237	Hellenhahn-Schellenberg.....	7,28	1 184	162	56479
07 1 43 238	Hergenroth.....	1,89	395	208	56457
07 1 43 239	Herschbach (Oberwesterwald).....	4,63	863	186	56414
07 1 43 240	Heuzert.....	2,13	172	80	57627
07 1 43 241	Höchstebach.....	5,67	741	130	57629
07 1 43 242	Höhn.....	13,69	3 219	235	56462
07 1 43 243	Hof.....	8,09	1 287	159	56472
07 1 43 244	Homburg.....	2,16	171	79	56479
07 1 43 245	Hüblingen.....	4,50	294	65	56479
07 1 43 246	Irmtraut.....	4,52	746	165	56479
07 1 43 247	Kaden.....	2,25	566	251	56459
07 1 43 248	Kirburg.....	4,05	501	123	57629
07 1 43 249	Kölbingen.....	4,07	866	212	56459
07 1 43 250	Kroppach.....	3,97	572	144	57612
07 1 43 251	Kuhnhöfen.....	1,68	113	67	56244
07 1 43 252	Kundert.....	3,14	269	85	57629
07 1 43 253	Langenbach bei Kirburg.....	5,50	870	158	57520
07 1 43 254	Langenhahn.....	5,76	1 369	237	56459
07 1 43 255	Lautzenbrücken.....	4,28	387	90	56472
07 1 43 256	Liebenscheid.....	10,56	754	71	56479
07 1 43 257	Limbach.....	3,69	392	106	57629
07 1 43 258	Linden.....	2,51	158	62	57629
07 1 43 259	Lochum.....	4,65	316	67	57629
07 1 43 260	Luckenbach.....	3,60	559	155	57629
07 1 43 261	Marzhausen.....	3,03	222	73	57627
07 1 43 262	Merkelbach.....	2,55	423	165	57629
07 1 43 263	Meudt.....	14,70	1 701	115	56414
07 1 43 264	Mörlen.....	3,07	572	186	57583
07 1 43 265	Mörsbach.....	5,91	479	81	57629
07 1 43 266	Molsberg.....	3,65	435	119	56414
07 1 43 267	Mudenbach.....	4,78	748	156	57614
07 1 43 268	Mündersbach.....	9,27	724	78	56271
07 1 43 269	Müschenbach.....	3,50	1 009	288	57629
07 1 43 270	Neunkhausen.....	7,89	969	122	57520
07 1 43 271	Neunkirchen.....	6,61	509	77	56479
07 1 43 272	Neustadt/ Westerwald.....	2,80	496	177	56479
07 1 43 273	Niederahr.....	4,03	757	187	56414
07 1 43 274	Niederroßbach.....	4,39	788	179	56479
07 1 43 275	Niedersayn.....	2,82	202	71	56244
07 1 43 276	Nister.....	5,40	985	182	57645
07 1 43 277	Nisterau.....	3,20	841	262	56472
07 1 43 278	Nister-Möhrendorf.....	2,97	310	104	56477

1) \* Bedeutet, daß die Gemeinde mehrere Postleitzahlen hat;  
die hier genannte Zahl ist diejenige des Verwaltungssitzes der Gemeinde.

3 Gemeinden in systematischer Ordnung mit Schlüsselnummer, Fläche, Bevölkerung, Bevölkerungsdichte und Postleitzahl am 31.12.1993

Schlüssel- nummer	Land, Reg.-Bezirk, Kreis, Gemeinde	Fläche km 2	Bevölkerung	Ein- wohner je km2	Post- leitz- zahl 1)
07 1 43 279	Nistertal.....	3,90	1 329	340	57647
07 1 43 280	Norken.....	5,99	953	159	57629
07 1 43 281	Oberahr.....	4,27	482	112	56414
07 1 43 282	Oberrod.....	6,72	745	110	56479
07 1 43 283	Oberroßbach.....	2,81	339	120	56479
07 1 43 284	Pottum.....	4,36	1 075	246	56459
07 1 43 285	Rehe.....	7,41	740	99	56479
07 1 43 286	Rennerod, Stadt.....	18,14	3 895	214	56477
07 1 43 287	Roßbach.....	7,47	844	112	56271
07 1 43 288	Rotenhain.....	4,13	462	111	56459
07 1 43 289	Rothenbach.....	6,72	866	128	56459
07 1 43 290	Salz.....	4,96	855	172	56414
07 1 43 291	Salzburg.....	2,30	223	96	56479
07 1 43 292	Seck.....	8,62	1 289	149	56479
07 1 43 293	Stahlhofen am Wiesensee.....	2,42	291	120	56459
07 1 43 294	Steinebach an der Wied.....	8,30	766	92	57629
07 1 43 295	Stein-Neukirch.....	7,15	461	64	56479
07 1 43 296	Stein-Wingert.....	3,50	154	44	57629
07 1 43 297	Stockhausen-Illfurth.....	3,24	432	133	56472
07 1 43 298	Stockum-Püschchen.....	3,53	732	207	56459
07 1 43 299	Streithausen.....	3,92	556	141	57629
07 1 43 300	Unnau.....	8,13	1 879	231	57648
07 1 43 301	Wahlrod.....	5,99	819	136	57614
07 1 43 302	Waigandshain.....	4,05	197	48	56477
07 1 43 303	Waldmühlen.....	3,10	285	91	56479
07 1 43 304	Wallmerod.....	2,66	1 137	427	56414
07 1 43 305	Weidenhahn.....	3,25	571	175	56244
07 1 43 306	Weikenbach.....	2,30	159	69	57644
07 1 43 307	Weltersburg.....	2,66	278	104	56459
07 1 43 308	Westerburg, Stadt.....	18,47	5 622	304	56457
07 1 43 309	Westernohe.....	7,50	881	117	56479
07 1 43 310	Wied.....	4,68	463	98	57629
07 1 43 311	Willingen.....	3,68	347	94	56479
07 1 43 312	Willmerod.....	3,63	696	191	56459
07 1 43 313	Winkelbach.....	1,34	166	123	57644
07 1 43 314	Winnen.....	3,26	446	136	56459
07 1 43 315	Zehnhausen bei Rennerod.....	2,96	328	110	56477
07 1 43 316	Zehnhausen bei Wallmerod.....	1,57	133	84	56414
	zusammen ...	988,79	189 857	192	X
07 1	Reg.-Bez. insgesamt ...	8 071,29	1 463 554	181	X
	Reg.-Bez. Trier				
	Kreisfreie Stadt				
07 2 11 000	Trier, Stadt.....	117,16	99 183	846	54290 *
	Landkreise				
07 2 31	Bernkastel-Wittlich Sitz: Wittlich, Stadt				
07 2 31 001	Altrich.....	16,25	1 412	86	54518
07 2 31 003	Arenrath.....	6,77	393	58	54518
07 2 31 004	Bausendorf.....	11,87	1 195	100	54538
07 2 31 005	Bengel.....	27,63	983	35	54538
07 2 31 006	Berglicht.....	7,55	528	69	54426
07 2 31 007	Bergweiler.....	13,25	870	65	54518
07 2 31 008	Bernkastel-Kues, Stadt.....	23,66	7 182	303	54470
07 2 31 009	Bettenfeld.....	17,26	769	44	54533
07 2 31 010	Binsfeld.....	9,98	1 099	110	54518
07 2 31 012	Brauneberg.....	12,22	1 176	96	54472
07 2 31 013	Bruch.....	8,63	471	54	54518

1) \* Bedeutet, daß die Gemeinde mehrere Postleitzahlen hat;  
die hier genannte Zahl ist diejenige des Verwaltungssitzes der Gemeinde.

3 Gemeinden in systematischer Ordnung mit Schlüsselnummer, Fläche, Bevölkerung, Bevölkerungsdichte und Postleitzahl am 31.12.1993

Schlüssel- nummer	Land, Reg.-Bezirk, Kreis, Gemeinde	Fläche km 2	Bevölkerung	Ein- wohner je km2	Post- leit- zahl 1)
07 2 31 014	Burg (Mosel).....	3,37	509	151	56843
07 2 31 016	Burgen.....	7,78	576	74	54472
07 2 31 017	Burtscheid.....	2,99	135	45	54424
07 2 31 018	Deuselbach.....	4,03	292	72	54411
07 2 31 019	Dhronecken.....	1,44	135	93	54426
07 2 31 020	Diefenbach.....	1,42	54	38	54538
07 2 31 021	Dierfeld.....	1,54	8	5	54533
07 2 31 022	Dierscheid.....	2,42	156	64	54523
07 2 31 023	Dodenburg.....	3,84	115	29	54518
07 2 31 024	Dreis.....	11,27	1 321	117	54518
07 2 31 025	Eckfeld.....	12,74	379	29	54531
07 2 31 026	Eisenschmitt.....	10,83	406	37	54533
07 2 31 029	Enkirch.....	25,43	1 713	67	56850
07 2 31 030	Erden.....	3,69	403	109	54492
07 2 31 031	Esch.....	2,29	490	213	54518
07 2 31 032	Etgert.....	3,75	80	21	54424
07 2 31 033	Flußbach.....	6,86	356	51	54516
07 2 31 035	Gielert.....	4,09	171	41	54424
07 2 31 036	Gipperath.....	4,87	240	49	54533
07 2 31 037	Gladbach.....	3,60	405	112	54518
07 2 31 040	Gornhausen.....	5,30	243	45	54472
07 2 31 041	Graach an der Mosel.....	8,64	786	90	54470
07 2 31 042	Gräfendhron.....	3,13	117	37	54426
07 2 31 044	Greimerath.....	3,75	219	58	54533
07 2 31 046	Großlittgen.....	13,20	1 000	75	54534
07 2 31 049	Hasborn.....	6,18	383	61	54533
07 2 31 050	Heckenmünster.....	4,88	138	28	54518
07 2 31 051	Heidweiler.....	10,29	183	17	54518
07 2 31 053	Hetzerath.....	13,87	1 875	135	54523
07 2 31 054	Hilscheid.....	18,07	273	15	54426
07 2 31 056	Hochscheid.....	15,39	247	16	54472
07 2 31 057	Hontheim.....	24,77	778	31	54538
07 2 31 058	Horath.....	11,92	452	37	54497
07 2 31 062	Hupperath.....	4,11	570	138	54518
07 2 31 064	Immert.....	3,14	166	52	54426
07 2 31 065	Karl.....	10,38	221	21	54534
07 2 31 066	Kesten.....	3,80	419	110	54518
07 2 31 067	Kinderbeuern.....	5,42	1 026	189	54538
07 2 31 068	Kinheim.....	9,07	943	103	54538
07 2 31 069	Klausen.....	9,22	1 128	122	54524
07 2 31 070	Kleinich.....	20,30	792	39	54483
07 2 31 071	Kommen.....	2,82	263	93	54472
07 2 31 072	Kröv.....	14,74	2 399	162	54536
07 2 31 074	Laufeld.....	6,09	469	77	54533
07 2 31 075	Lieser.....	5,42	1 191	219	54470
07 2 31 076	Lösnich.....	2,53	404	159	54492
07 2 31 077	Longkamp.....	11,50	1 031	89	54472
07 2 31 078	Lückenburg.....	2,57	86	33	54424
07 2 31 079	Malborn.....	26,29	1 436	54	54426
07 2 31 080	Manderscheid.....	10,06	1 328	132	54531
07 2 31 081	Maring-Noviant.....	12,23	1 456	119	54484
07 2 31 082	Meerfeld.....	13,23	361	27	54531
07 2 31 083	Merschbach.....	3,20	54	16	54426
07 2 31 085	Minderlittgen.....	8,19	673	82	54518
07 2 31 086	Minheim.....	5,40	535	99	54518
07 2 31 087	Monzelfeld.....	12,50	1 245	99	54472
07 2 31 090	Mülheim (Mosel).....	4,92	900	182	54486
07 2 31 091	Musweiler.....	3,05	69	22	54534
07 2 31 092	Neumagen-Dhron.....	16,27	2 394	147	54347
07 2 31 093	Neunkirchen.....	3,16	149	47	54426
07 2 31 095	Niederöfflingen.....	8,17	418	51	54533
07 2 31 096	Niederscheidweiler.....	7,83	278	35	54533
07 2 31 100	Oberöfflingen.....	7,44	260	34	54533

1) \* Bedeutet, daß die Gemeinde mehrere Postleitzahlen hat;  
die hier genannte Zahl ist diejenige des Verwaltungssitzes der Gemeinde.

3 Gemeinden in systematischer Ordnung mit Schlüsselnummer, Fläche, Bevölkerung, Bevölkerungsdichte und Postleitzahl am 31.12.1993

Schlüssel- nummer	Land, Reg.-Bezirk, Kreis, Gemeinde	Fläche km 2	Bevölkerung	Ein- wohner je km2	Post- leit- zahl 1)
07 2 31 101	Oberscheidweiler.....	4,50	184	40	54533
07 2 31 103	Osann-Monzel.....	16,58	1 579	95	54518
07 2 31 104	Pantenburg.....	4,98	249	50	54531
07 2 31 105	Piesport.....	19,61	2 058	104	54498
07 2 31 107	Platten.....	7,06	804	113	54518
07 2 31 108	Plein.....	7,22	574	79	54518
07 2 31 110	Reil.....	12,16	1 242	102	56861
07 2 31 111	Rivenich.....	7,77	697	89	54518
07 2 31 112	Rorodt.....	3,41	64	18	54411
07 2 31 113	Salmtal.....	14,05	2 099	149	54528
07 2 31 114	Schladt.....	4,96	133	26	54534
07 2 31 115	Schönberg.....	5,09	250	49	54426
07 2 31 116	Schwarzenborn.....	5,13	57	11	54533
07 2 31 117	Sehlem.....	11,28	807	71	54518
07 2 31 120	Starkenburger.....	1,52	261	171	56843
07 2 31 122	Talling.....	3,90	224	57	54426
07 2 31 123	Thalfang.....	19,44	1 634	84	54424
07 2 31 124	Traben-Trarbach, Stadt.....	31,35	6 263	199	56841
07 2 31 125	Ürzig.....	6,04	1 008	166	54539
07 2 31 126	Veldenz.....	14,41	918	63	54472
07 2 31 127	Wallscheid.....	5,95	339	56	54531
07 2 31 132	Willwerscheid.....	2,46	42	17	54533
07 2 31 133	Wintrich.....	17,59	1 083	61	54487
07 2 31 134	Wittlich, Stadt.....	49,23	16 194	328	54516
07 2 31 136	Zeltingen-Rachtig.....	16,95	2 338	137	54539
07 2 31 202	Breit.....	4,00	268	67	54426
07 2 31 203	Büdlisch.....	4,02	224	55	54426
07 2 31 204	Heidenburg.....	9,50	728	76	54426
07 2 31 206	Lötzbeuren.....	10,20	542	53	56843
07 2 31 207	Trittenheim.....	10,10	1 192	118	54349
07 2 31 501	Irmenach.....	16,38	743	45	56843
07 2 31 502	Morbach.....	122,16	10 621	86	54497
07 2 31 503	Landscheid.....	30,14	2 238	74	54526
07 2 31 504	Niersbach.....	12,81	666	51	54518
	zusammen ...	1 177,71	111 703	95	X
07 2 32	Bitburg-Prüm Sitz: Bitburg, Stadt				
07 2 32 001	Affler.....	1,99	38	19	54689
07 2 32 002	Alsdorf.....	6,37	371	58	54668
07 2 32 003	Altscheid.....	5,90	103	17	54636
07 2 32 004	Ammeldingen an der Our.....	2,61	13	4	54675
07 2 32 005	Ammeldingen bei Neuerburg.....	4,49	238	53	54673
07 2 32 006	Auw an der Kyll.....	0,96	189	196	54664
07 2 32 007	Badem.....	9,16	973	106	54657
07 2 32 008	Bauler.....	6,04	84	13	54673
07 2 32 009	Baustert.....	4,48	503	112	54636
07 2 32 010	Beilingen.....	4,31	349	80	54662
07 2 32 011	Berkoth.....	3,53	92	26	54673
07 2 32 012	Berscheid.....	7,49	64	8	54673
07 2 32 013	Bettingen.....	7,25	1 031	142	54646
07 2 32 014	Bickendorf.....	5,49	418	76	54636
07 2 32 015	Biersdorf.....	3,22	533	165	54636
07 2 32 016	Biesdorf, am See..... 4.3.95.....	5,47	273	49	54675
07 2 32 017	Birtlingen.....	2,93	67	22	54634
07 2 32 018	Bitburg, Stadt.....	47,53	11 798	248	54634
07 2 32 019	Bollendorf.....	13,14	1 615	122	54669
07 2 32 020	Brecht.....	4,54	180	39	54636
07 2 32 021	Brimingen.....	3,79	76	20	54646
07 2 32 022	Burg.....	2,73	26	9	54646
07 2 32 023	Burscheid.....	3,65	21	5	54673
07 2 32 024	Dahlem.....	4,28	231	53	54636

1) \* Bedeutet, daß die Gemeinde mehrere Postleitzahlen hat;  
die hier genannte Zahl ist diejenige des Verwaltungssitzes der Gemeinde.

3 Gemeinden in systematischer Ordnung mit Schlüsselnummer, Fläche, Bevölkerung,  
Bevölkerungsdichte und Postleitzahl am 31.12.1993

Schlüssel- nummer	Land, Reg.-Bezirk, Kreis, Gemeinde	Fläche km 2	Bevölkerung	Ein- wohner je km2	Post- leit- zahl 1)
07 2 32 025	Dauelshausen.....	2,05	77	37	54673
07 2 32 026	Dockendorf.....	5,82	179	30	54636
07 2 32 027	Dudeldorf.....	11,03	1 178	106	54647
07 2 32 028	Echternacherbrück.....	4,73	633	133	54668
07 2 32 029	Echtershausen.....	2,49	121	48	54636
07 2 32 030	Ehlenz.....	5,95	444	74	54636
07 2 32 031	Emmelbaum.....	2,69	78	28	54673
07 2 32 032	Enzen.....	1,71	50	29	54646
07 2 32 033	Ernzen.....	9,96	421	42	54668
07 2 32 034	Esslingen.....	5,25	70	13	54636
07 2 32 035	Etteldorf.....	1,74	31	17	54655
07 2 32 036	Feilsdorf.....	3,80	31	8	54636
07 2 32 037	Ferschweiler.....	7,45	918	123	54668
07 2 32 038	Fischbach-Oberraden.....	6,68	57	8	54675
07 2 32 039	Fließem.....	8,38	640	76	54636
07 2 32 040	Geichlingen.....	5,32	335	62	54675
07 2 32 041	Gemünd.....	2,83	33	11	54673
07 2 32 042	Gentingen.....	4,19	61	14	54675
07 2 32 043	Gindorf.....	6,56	313	47	54657
07 2 32 044	Gondorf.....	3,75	347	92	54647
07 2 32 045	Halsdorf.....	3,21	78	24	54646
07 2 32 046	Hamm.....	1,73	30	17	54636
07 2 32 047	Heilbach.....	6,48	135	20	54673
07 2 32 048	Heilenbach.....	7,86	132	16	54636
07 2 32 049	Herbstmühle.....	2,15	36	16	54673
07 2 32 050	Herforst.....	3,75	863	230	54662
07 2 32 052	Hisel.....	2,13	23	10	54646
07 2 32 053	Holsthum.....	9,31	555	59	54668
07 2 32 054	Hommerdingen.....	2,04	63	30	54675
07 2 32 055	Hosten.....	2,88	181	62	54664
07 2 32 056	Hütten.....	3,09	62	20	54673
07 2 32 057	Hütterscheid.....	2,99	216	72	54636
07 2 32 058	Hüttingen an der Kyll.....	2,95	347	117	54636
07 2 32 059	Hüttingen bei Lahr.....	4,40	130	29	54675
07 2 32 060	Idenheim.....	7,73	402	52	54636
07 2 32 061	Idesheim.....	6,72	400	59	54636
07 2 32 062	Ingendorf.....	3,32	204	61	54636
07 2 32 063	Irrel.....	7,05	1 305	185	54666
07 2 32 064	Karlshausen.....	7,08	395	55	54673
07 2 32 065	Kaschenbach.....	4,45	46	10	54668
07 2 32 066	Keppeshausen.....	2,31	16	6	54673
07 2 32 067	Körperich.....	19,15	1 078	56	54675
07 2 32 068	Koxhausen.....	3,81	116	30	54673
07 2 32 069	Kruchten.....	5,40	401	74	54675
07 2 32 070	Kyllburg, Stadt.....	4,62	1 147	248	54655
07 2 32 071	Kyllburgweiler.....	7,26	119	16	54655
07 2 32 072	Lahr.....	7,23	203	28	54675
07 2 32 073	Leimbach.....	2,96	61	20	54673
07 2 32 074	Ließem.....	2,99	95	31	54636
07 2 32 075	Malberg.....	6,60	749	113	54655
07 2 32 076	Malbergweich.....	10,22	356	34	54655
07 2 32 077	Meckel.....	10,80	333	30	54636
07 2 32 078	Menningen.....	3,42	163	47	54310
07 2 32 079	Messerich.....	6,53	433	66	54636
07 2 32 080	Mettendorf.....	14,98	1 056	70	54675
07 2 32 081	Metterich.....	5,59	496	88	54634
07 2 32 082	Minden.....	3,75	200	53	54310
07 2 32 083	Mülbach.....	1,55	123	79	54636
07 2 32 084	Muxerath.....	4,54	55	12	54673
07 2 32 085	Nasingen.....	2,38	45	18	54673
07 2 32 086	Nattenheim.....	6,93	437	63	54636
07 2 32 087	Neidenbach.....	9,35	892	95	54657
07 2 32 088	Neuerburg, Stadt.....	10,22	1 812	177	54673

1) \* Bedeutet, daß die Gemeinde mehrere Postleitzahlen hat;  
die hier genannte Zahl ist diejenige des Verwaltungssitzes der Gemeinde.



3 Gemeinden in systematischer Ordnung mit Schlüsselnummer, Fläche, Bevölkerung,  
Bevölkerungsdichte und Postleitzahl am 31.12.1993

Schlüssel- nummer	Land, Reg.-Bezirk, Kreis, Gemeinde	Fläche km 2	Bevölkerung	Ein- wohner je km2	Post- leit- zahl 1)
07 2 32 089	Niedergeckler.....	1,39	57	41	54675
07 2 32 090	Niederraden.....	2,00	59	29	54675
07 2 32 091	Niederstedem.....	5,45	211	38	54634
07 2 32 092	Niederweiler.....	4,58	107	23	54636
07 2 32 093	Niederweis.....	7,55	227	30	54668
07 2 32 094	Niehl.....	1,99	71	35	54646
07 2 32 095	Nusbaum.....	17,16	427	24	54675
07 2 32 096	Obergeckler.....	6,35	169	26	54675
07 2 32 097	Oberstedem.....	4,48	84	18	54634
07 2 32 098	Oberweiler.....	5,31	163	30	54636
07 2 32 099	Oberweis.....	9,69	549	56	54636
07 2 32 100	Olsdorf.....	3,14	106	33	54646
07 2 32 101	Orsfeld.....	5,18	169	32	54655
07 2 32 102	Utscheid.....	5,75	512	89	54675
07 2 32 103	Peffingen.....	5,80	208	35	54668
07 2 32 104	Philippsheim.....	0,89	104	116	54662
07 2 32 105	Pickließem.....	5,76	341	59	54647
07 2 32 106	Plascheid.....	3,38	72	21	54673
07 2 32 107	Preist.....	6,45	715	110	54664
07 2 32 108	Prümzurlay.....	3,83	505	131	54668
07 2 32 109	Rittersdorf.....	11,87	1 075	90	54636
07 2 32 110	Rodershausen.....	5,36	204	38	54673
07 2 32 111	Röhl.....	10,66	460	43	54636
07 2 32 112	Roth an der Our.....	1,89	219	115	54675
07 2 32 113	Sankt Thomas.....	9,13	326	35	54655
07 2 32 114	Schankweiler.....	6,55	209	31	54668
07 2 32 115	Scharfbillig.....	4,82	80	16	54636
07 2 32 116	Scheitenkorb.....	2,82	38	13	54673
07 2 32 117	Scheuern.....	6,51	62	9	54673
07 2 32 118	Schleid.....	6,23	395	63	54636
07 2 32 119	Seffern.....	4,92	327	66	54636
07 2 32 120	Sefferweich.....	10,70	263	24	54636
07 2 32 121	Sevenig bei Neuenburg.....	5,92	50	8	54673
07 2 32 122	Sinspelt.....	2,44	352	144	54675
07 2 32 123	Speicher.....	15,33	2 905	189	54662
07 2 32 124	Stockem.....	3,97	90	22	54646
07 2 32 125	Sülm.....	7,05	380	53	54636
07 2 32 126	Trimport.....	2,19	316	144	54636
07 2 32 127	Übereisenbach.....	2,39	51	21	54689
07 2 32 128	Uppershausen.....	3,40	80	23	54673
07 2 32 129	Usch.....	1,33	88	66	54655
07 2 32 130	Waldhof-Falkenstein.....	3,01	32	10	54673
07 2 32 131	Wallendorf.....	8,71	406	46	54675
07 2 32 132	Weidingen.....	5,86	201	34	54636
07 2 32 133	Wettlingen.....	3,46	51	14	54646
07 2 32 134	Wiersdorf.....	4,06	162	39	54636
07 2 32 135	Wilsecker.....	4,53	195	43	54655
07 2 32 137	Wolsfeld.....	9,27	714	77	54636
07 2 32 138	Zweifelscheid.....	1,81	65	35	54673
07 2 32 201	Arzfeld.....	19,38	1 188	61	54687
07 2 32 202	Auw bei Prüm.....	22,11	682	30	54597
07 2 32 203	Balesfeld.....	2,35	216	91	54597
07 2 32 206	Bleialf.....	7,55	1 107	146	54608
07 2 32 207	Brandscheid.....	16,19	347	21	54608
07 2 32 208	Buchet.....	13,32	292	21	54608
07 2 32 209	Büdesheim.....	13,54	598	44	54610
07 2 32 210	Burbach.....	16,88	650	38	54597
07 2 32 211	Dackscheid.....	5,09	184	36	54649
07 2 32 212	Dahnen.....	17,18	379	22	54689
07 2 32 213	Daleiden.....	15,59	877	56	54689
07 2 32 214	Dasburg.....	4,78	307	64	54689
07 2 32 216	Dingdorf.....	3,81	109	28	54614
07 2 32 217	Eilscheid.....	2,38	39	16	54649

1) \* Bedeutet, daß die Gemeinde mehrere Postleitzahlen hat;  
die hier genannte Zahl ist diejenige des Verwaltungssitzes der Gemeinde.

3 Gemeinden in systematischer Ordnung mit Schlüsselnummer, Fläche, Bevölkerung,  
Bevölkerungsdichte und Postleitzahl am 31.12.1993

Schlüssel- nummer	Land, Reg.-Bezirk, Kreis, Gemeinde	Fläche km 2	Bevölkerung	Ein- wohner je km2	Post- leit- zahl 1)
07 2 32 218	Eisenach.....	6,31	340	53	54298
07 2 32 220	Eschfeld.....	4,78	179	37	54619
07 2 32 221	Euscheid.....	3,69	134	36	54597
07 2 32 222	Feuerscheid.....	5,92	348	58	54597
07 2 32 223	Fleringen.....	8,50	386	45	54597
07 2 32 224	Giesdorf.....	3,56	111	31	54614
07 2 32 225	Gilzem.....	4,98	376	75	54298
07 2 32 226	Weinsheim.....	24,02	962	40	54595
07 2 32 227	Gondenbrett.....	23,03	520	22	54595
07 2 32 228	Gransdorf.....	7,10	295	41	54533
07 2 32 229	Großkampenbergl.....	6,31	180	28	54619
07 2 32 230	Großlangenfeld.....	6,98	167	23	54608
07 2 32 231	Habscheid.....	17,61	585	33	54597
07 2 32 233	Hargarten.....	2,00	98	49	54649
07 2 32 234	Harspelt.....	4,82	92	19	54617
07 2 32 236	Heckhuscheid.....	8,28	181	21	54619
07 2 32 238	Heisdorf.....	3,91	104	26	54614
07 2 32 240	Herzfeld.....	2,67	35	13	54619
07 2 32 245	Irrhausen.....	7,19	210	29	54689
07 2 32 246	Jucken.....	6,18	192	31	54689
07 2 32 247	Kesfeld.....	4,47	98	21	54619
07 2 32 248	Kickeshausen.....	1,53	37	24	54689
07 2 32 249	Kinzenburg.....	1,21	45	37	54597
07 2 32 250	Kleinlangenfeld.....	7,82	142	18	54597
07 2 32 253	Krautscheid.....	8,59	284	33	54673
07 2 32 254	Lambertsberg.....	3,66	344	93	54649
07 2 32 255	Lascheid.....	3,47	101	29	54597
07 2 32 256	Lasel.....	4,51	349	77	54612
07 2 32 258	Lauperath.....	5,78	134	23	54649
07 2 32 259	Leidenborn.....	5,57	188	33	54619
07 2 32 260	Lichtenborn.....	11,43	400	34	54619
07 2 32 261	Lierfeld.....	1,71	61	35	54597
07 2 32 262	Lünebach.....	10,27	620	60	54597
07 2 32 263	Lützkampen.....	10,98	422	38	54617
07 2 32 264	Manderscheid.....	4,25	57	13	54649
07 2 32 265	Masthorn.....	4,54	72	15	54597
07 2 32 266	Matzerath.....	4,31	61	14	54597
07 2 32 267	Mauel.....	5,38	76	14	54649
07 2 32 269	Merkeshausen.....	4,22	26	6	54636
07 2 32 270	Merlscheid.....	3,53	43	12	54597
07 2 32 271	Mützenich.....	6,43	133	20	54608
07 2 32 272	Neuendorf.....	5,71	114	19	54597
07 2 32 273	Neuheilenbach.....	0,97	231	238	54597
07 2 32 276	Niederlauch.....	0,79	42	53	54614
07 2 32 277	Niederpierscheid.....	1,64	52	31	54649
07 2 32 279	Nimshuscheid.....	5,06	272	53	54612
07 2 32 280	Nimsreuland.....	4,43	101	22	54614
07 2 32 282	Oberkail.....	24,26	696	28	54533
07 2 32 283	Oberlascheid.....	9,39	160	17	54608
07 2 32 284	Oberlauch.....	3,59	67	18	54614
07 2 32 285	Oberpierscheid.....	6,26	359	57	54649
07 2 32 287	Ollmscheid.....	4,87	166	34	54689
07 2 32 288	Olzheim.....	16,22	465	28	54597
07 2 32 289	Orenhofen.....	12,05	1 303	108	54298
07 2 32 290	Orlenbach.....	6,21	144	23	54595
07 2 32 291	Pintesfeld.....	1,90	41	21	54649
07 2 32 292	Pittenbach.....	3,86	112	29	54595
07 2 32 293	Plütscheid.....	12,68	309	24	54597
07 2 32 294	Preischeid.....	6,20	178	28	54673
07 2 32 295	Pronsfeld.....	15,44	986	63	54597
07 2 32 296	Prüm, Stadt.....	22,82	5 435	238	54595
07 2 32 297	Reiff.....	5,80	49	8	54619
07 2 32 298	Reipeldingen.....	4,76	80	16	54689

1) \* Bedeutet, daß die Gemeinde mehrere Postleitzahlen hat;  
die hier genannte Zahl ist diejenige des Verwaltungssitzes der Gemeinde.

3 Gemeinden in systematischer Ordnung mit Schlüsselnummer, Fläche, Bevölkerung, Bevölkerungsdichte und Postleitzahl am 31.12.1993

Schlüssel- nummer	Land, Reg.-Bezirk, Kreis, Gemeinde	Fläche km 2	Bevölkerung	Ein- wohner je km2	Post- leit- zahl 1)
07 2 32 300	Rommersheim.....	16,98	601	35	54597
07 2 32 301	Roscheid.....	5,13	69	13	54619
07 2 32 302	Roth bei Prüm.....	19,08	439	23	54597
07 2 32 304	Schönecken.....	13,35	1 690	126	54614
07 2 32 305	Schwinzheim.....	13,68	391	28	54597
07 2 32 306	Seinsfeld.....	6,71	205	30	54655
07 2 32 307	Seiwerath.....	8,94	162	18	54597
07 2 32 308	Sellerich.....	17,37	348	20	54608
07 2 32 309	Sengerich.....	1,10	23	20	54619
07 2 32 310	Sevenig (Our).....	4,83	70	14	54617
07 2 32 311	Spangdahlem.....	13,42	841	62	54529
07 2 32 313	Steinborn.....	11,29	245	21	54655
07 2 32 315	Strickscheid.....	1,41	39	27	54597
07 2 32 318	Wallersheim.....	14,51	727	50	54597
07 2 32 320	Wutzerath.....	4,62	363	78	54595
07 2 32 321	Wawern.....	7,64	316	41	54612
07 2 32 322	Waxweiler.....	5,95	1 243	208	54649
07 2 32 327	Winringen.....	2,55	59	23	54614
07 2 32 328	Winterscheid.....	8,50	179	21	54608
07 2 32 329	Winterspelt.....	25,60	881	34	54616
07 2 32 331	Zendscheid.....	2,35	184	78	54655
07 2 32 332	Hersdorf.....	12,86	380	29	54597
07 2 32 333	Üttfeld.....	14,93	553	37	54619
07 2 32 501	Wißmannsdorf.....	6,73	740	109	54636
	zusammen ...	1 626,05	94 217	58	X
07 2 33	Daun Sitz: Daun, Stadt				
07 2 33 002	Basberg.....	2,32	65	28	54578
07 2 33 003	Beinhausen.....	2,63	92	34	54552
07 2 33 004	Berlingen.....	3,59	231	64	54570
07 2 33 005	Berndorf.....	9,14	478	52	54578
07 2 33 006	Betteldorf.....	3,31	277	83	54570
07 2 33 007	Birgel.....	6,53	472	72	54587
07 2 33 008	Bleckhausen.....	6,32	346	54	54570
07 2 33 010	Boxberg.....	5,64	199	35	54552
07 2 33 011	Brockscheid.....	2,05	206	100	54552
07 2 33 014	Darscheid.....	5,80	727	125	54552
07 2 33 016	Demerath.....	10,51	317	30	54552
07 2 33 017	Deudesfeld.....	7,78	470	60	54570
07 2 33 018	Dockweiler.....	6,05	630	104	54552
07 2 33 019	Dohm-Lammersdorf.....	4,54	179	39	54576
07 2 33 020	Dreis-Brück.....	18,18	890	48	54552
07 2 33 021	Ellscheid.....	5,22	273	52	54552
07 2 33 022	Esch.....	10,17	498	48	54585
07 2 33 023	Feusdorf.....	4,42	558	126	54584
07 2 33 025	Gefell.....	2,79	87	31	54552
07 2 33 026	Gerolstein, Stadt.....	64,33	7 052	109	54568
07 2 33 027	Gillenfeld.....	14,99	1 417	94	54558
07 2 33 028	Gönnersdorf.....	5,18	508	98	54584
07 2 33 029	Hillesheim, Stadt.....	20,62	2 787	135	54576
07 2 33 030	Hinterweiler.....	5,32	230	43	54570
07 2 33 031	Hörscheid.....	4,04	136	33	54552
07 2 33 032	Hörschhausen.....	2,38	159	66	54552
07 2 33 033	Hohenfels-Essingen.....	5,02	322	64	54570
07 2 33 034	Immerath.....	5,95	272	45	54552
07 2 33 035	Jünkerath.....	10,10	1 899	188	54584
07 2 33 036	Kalenborn-Scheuern.....	7,34	460	62	54570
07 2 33 037	Katzwinkel.....	3,85	159	41	54552
07 2 33 038	Kerpen (Eifel).....	8,22	487	59	54578
07 2 33 039	Kirchweiler.....	6,31	414	65	54570
07 2 33 040	Kradenbach.....	1,73	158	91	54552

1) \* Bedeutet, daß die Gemeinde mehrere Postleitzahlen hat;  
die hier genannte Zahl ist diejenige des Verwaltungssitzes der Gemeinde.

3 Gemeinden in systematischer Ordnung mit Schlüsselnummer, Fläche, Bevölkerung,  
Bevölkerungsdichte und Postleitzahl am 31.12.1993

Schlüssel- nummer	Land, Reg.-Bezirk, Kreis, Gemeinde	Fläche km 2	Bevölkerung	Ein- wohner je km2	Post- leit- zahl 1)
07 2 33 041	Lissendorf.....	10,37	1 031	99	54587
07 2 33 042	Mehren.....	12,94	1 162	89	54552
07 2 33 043	Meisburg.....	7,05	245	34	54570
07 2 33 046	Mückeln.....	4,73	250	52	54558
07 2 33 048	Neichen.....	2,95	157	53	54552
07 2 33 049	Nerdien.....	4,45	185	41	54552
07 2 33 050	Neroth.....	7,24	979	135	54570
07 2 33 052	Niederstadtfeld.....	9,13	512	56	54570
07 2 33 053	Oberbettingen.....	6,17	610	98	54578
07 2 33 054	Oberehe-Stroheich.....	10,30	354	34	54578
07 2 33 055	Oberstadtfeld.....	10,21	610	59	54570
07 2 33 056	Pelm.....	10,06	986	98	54570
07 2 33 058	Rockeskyll.....	5,88	301	51	54570
07 2 33 060	Salm.....	9,09	388	42	54570
07 2 33 061	Sarmersbach.....	5,19	169	32	54552
07 2 33 062	Saxler.....	1,82	92	50	54558
07 2 33 063	Schalckenmehren.....	10,40	546	52	54552
07 2 33 064	Schönbach.....	4,67	303	64	54552
07 2 33 065	Schutz.....	9,04	162	17	54570
07 2 33 067	Steineberg.....	2,93	396	135	54552
07 2 33 068	Steiningen.....	7,60	197	25	54552
07 2 33 070	Strohn.....	8,60	512	59	54558
07 2 33 071	Strotzbüsch.....	6,45	430	66	54552
07 2 33 074	Udler.....	6,30	276	43	54552
07 2 33 075	Üdersdorf.....	17,47	1 014	58	54552
07 2 33 076	Üxheim.....	30,98	1 431	46	54579
07 2 33 077	Utzerath.....	5,70	208	36	54552
07 2 33 079	Wallenborn.....	8,23	540	65	54570
07 2 33 080	Walsdorf.....	10,82	788	72	54578
07 2 33 081	Weidenbach.....	10,73	330	30	54570
07 2 33 083	Wiesbaum.....	15,18	539	35	54578
07 2 33 084	Winkel (Eifel).....	6,69	169	25	54558
07 2 33 201	Arbach.....	4,39	155	35	56769
07 2 33 202	Bereborn.....	2,57	140	54	56769
07 2 33 203	Berenbach.....	3,15	156	49	56766
07 2 33 204	Birresborn.....	20,87	1 291	61	54574
07 2 33 205	Bodenbach.....	4,78	246	51	53539
07 2 33 206	Bongard.....	6,64	271	40	53539
07 2 33 207	Borler.....	4,54	93	20	53539
07 2 33 208	Brücktal.....	2,42	96	39	53539
07 2 33 209	Densborn.....	14,46	577	39	54570
07 2 33 210	Drees.....	4,11	169	41	53520
07 2 33 211	Duppach.....	10,28	326	31	54597
07 2 33 212	Gelenberg.....	3,96	101	25	53539
07 2 33 213	Gunderath.....	1,29	118	91	56767
07 2 33 214	Hallschlag.....	12,74	600	47	54611
07 2 33 215	Höchstberg.....	4,85	399	82	56767
07 2 33 216	Horperath.....	2,40	93	38	56766
07 2 33 217	Kaperich.....	2,69	198	73	56767
07 2 33 218	Kelberg.....	24,62	1 827	74	53539
07 2 33 219	Kerschenbach.....	6,92	159	22	54589
07 2 33 220	Kirsbach.....	3,41	100	29	53539
07 2 33 221	Kötterichen.....	1,31	126	96	56767
07 2 33 222	Kolverath.....	2,46	149	60	56767
07 2 33 223	Kopp.....	8,40	205	24	54574
07 2 33 224	Lirstal.....	5,26	245	46	56767
07 2 33 225	Mannebach.....	7,34	280	38	56769
07 2 33 226	Mosbruch.....	3,39	189	55	56767
07 2 33 227	Mürtenbach.....	21,63	741	34	54570
07 2 33 228	Nitz.....	1,08	57	52	56729
07 2 33 229	Nohn.....	11,08	431	38	54578
07 2 33 230	Obereiz.....	5,55	167	30	56767
07 2 33 232	Ormont.....	12,44	416	33	54597

1) \* Bedeutet, daß die Gemeinde mehrere Postleitzahlen hat;  
die hier genannte Zahl ist diejenige des Verwaltungssitzes der Gemeinde.

3 Gemeinden in systematischer Ordnung mit Schlüsselnummer, Fläche, Bevölkerung, Bevölkerungsdichte und Postleitzahl am 31.12.1993

Schlüssel- nummer	Land, Reg.-Bezirk, Kreis, Gemeinde	Fläche km 2	Bevölkerung	Ein- wohner je km2	Post- leit- zahl 1)
07 2 33 233	Reimerath.....	2,54	78	30	53539
07 2 33 234	Retterath.....	5,50	376	68	56769
07 2 33 235	Reuth.....	7,15	238	33	54597
07 2 33 236	Sassen.....	3,33	105	31	56767
07 2 33 237	Scheid.....	5,49	113	20	54611
07 2 33 239	Schüller.....	4,36	336	77	54586
07 2 33 240	Stadtkyll.....	20,78	1 379	66	54589
07 2 33 241	Steffeln.....	20,92	610	29	54597
07 2 33 242	Uersfeld.....	4,26	672	157	56767
07 2 33 243	Ueß.....	1,49	68	45	56767
07 2 33 244	Welcherath.....	3,18	117	36	53518
07 2 33 501	Daun, Stadt.....	48,97	8 056	164	54550
	zusammen ...	910,74	61 596	68	X
07 2 35	Trier-Saarburg				
	Sitz: Trier, Stadt				
07 2 35 001	Aach.....	6,96	1 183	169	54298
07 2 35 002	Ayl.....	7,58	1 174	154	54441
07 2 35 003	Baldringen.....	1,76	187	106	54314
07 2 35 004	Bekond.....	3,81	685	179	54340
07 2 35 005	Bescheid.....	7,62	378	49	54413
07 2 35 008	Beuren (Hochwald).....	18,50	941	50	54413
07 2 35 010	Bonerath.....	4,25	232	54	54316
07 2 35 014	Damflos.....	5,31	724	136	54413
07 2 35 015	Detzem.....	5,56	534	96	54340
07 2 35 019	Ensch.....	6,80	484	71	54340
07 2 35 021	Farschweiler.....	7,45	823	110	54317
07 2 35 022	Fell.....	15,73	2 240	142	54341
07 2 35 025	Fisch.....	6,88	251	36	54439
07 2 35 026	Föhren.....	9,79	2 784	284	54343
07 2 35 027	Franzenheim.....	6,47	367	56	54316
07 2 35 028	Freudenburg.....	10,99	1 571	142	54450
07 2 35 030	Geisfeld.....	8,87	554	62	54413
07 2 35 033	Greimerath.....	12,11	1 058	87	54298
07 2 35 035	Grimburg.....	10,18	515	50	54413
07 2 35 036	Gusenburg.....	7,36	1 126	152	54413
07 2 35 037	Gusterath.....	4,41	1 834	415	54317
07 2 35 038	Gutweiler.....	2,51	695	276	54317
07 2 35 040	Heddert.....	4,90	243	49	54429
07 2 35 043	Hentern.....	6,15	392	63	54314
07 2 35 044	Herl.....	2,83	231	81	54317
07 2 35 045	Hermeskeil, Stadt.....	30,86	6 019	195	54411
07 2 35 046	Hinzenburg.....	2,87	177	61	54316
07 2 35 047	Hinzert-Pölerth.....	4,85	344	70	54421
07 2 35 048	Hockweiler.....	2,08	187	89	54316
07 2 35 050	Holzerath.....	6,76	424	62	54316
07 2 35 051	Igel.....	7,31	1 980	270	54298
07 2 35 052	Irsch.....	15,21	1 467	96	54451
07 2 35 055	Kanzem.....	4,30	537	124	54441
07 2 35 056	Kasel.....	4,53	1 227	270	54317
07 2 35 057	Kastel-Stadt.....	5,20	377	72	54441
07 2 35 058	Kell am See.....	28,26	1 774	62	54427
07 2 35 060	Kenn.....	3,88	2 413	621	54344
07 2 35 062	Kirf.....	19,15	769	40	54441
07 2 35 063	Klüsserath.....	11,70	1 082	92	54340
07 2 35 067	Köwerich.....	2,31	327	141	54340
07 2 35 068	Konz, Stadt.....	44,54	16 487	370	54329
07 2 35 069	Kordel.....	16,60	2 305	138	54306
07 2 35 070	Korlingen.....	2,08	865	415	54317
07 2 35 072	Lampaden.....	8,16	525	64	54316
07 2 35 073	Langsur.....	11,93	1 588	133	54308
07 2 35 074	Leiwien.....	12,71	1 485	116	54340

1) \* Bedeutet, daß die Gemeinde mehrere Postleitzahlen hat;  
die hier genannte Zahl ist diejenige des Verwaltungssitzes der Gemeinde.

3 Gemeinden in systematischer Ordnung mit Schlüsselnummer, Fläche, Bevölkerung,  
Bevölkerungsdichte und Postleitzahl am 31.12.1993

Schlüssel- nummer	Land, Reg.-Bezirk, Kreis, Gemeinde	Fläche km 2	Bevölkerung	Ein- wohner je km2	Post- leit- zahl 1)
07 2 35 077	Longen.....	0,97	97	100	54338
07 2 35 078	Longuich.....	8,82	1 190	134	54340
07 2 35 080	Lorscheid.....	5,09	530	104	54317
07 2 35 081	Mandern.....	23,96	939	39	54429
07 2 35 082	Mannebach.....	6,02	323	53	54441
07 2 35 083	Mehring.....	22,37	1 937	86	54346
07 2 35 085	Mertesdorf.....	6,47	1 670	258	54318
07 2 35 090	Morscheid.....	5,48	796	145	54317
07 2 35 091	Naurath (Eifel).....	5,18	360	69	54340
07 2 35 092	Naurath (Wald).....	5,58	172	30	54426
07 2 35 093	Neuhütten.....	10,49	841	80	54422
07 2 35 094	Newel.....	16,65	2 461	147	54309
07 2 35 095	Nittel.....	16,68	1 669	100	54453
07 2 35 096	Oberbillig.....	5,36	843	157	54331
07 2 35 098	Ockfen.....	2,46	576	234	54441
07 2 35 100	Ollmuth.....	3,93	138	35	54316
07 2 35 101	Onsdorf.....	3,43	161	46	54456
07 2 35 103	Osburg.....	32,95	1 671	50	54317
07 2 35 104	Palzem.....	21,30	1 228	57	54439
07 2 35 105	Paschel.....	4,30	214	49	54314
07 2 35 106	Pellingen.....	7,21	917	127	54331
07 2 35 107	Pluwig.....	4,87	1 153	236	54316
07 2 35 108	Pölich.....	3,20	316	98	54340
07 2 35 111	Ralingen.....	27,64	1 906	68	54310
07 2 35 112	Rascheid.....	8,05	542	67	54413
07 2 35 114	Reinsfeld.....	19,77	2 124	107	54421
07 2 35 115	Riol.....	6,30	1 000	158	54340
07 2 35 116	Riveris.....	2,08	307	147	54317
07 2 35 118	Saarlautern, Stadt.....	20,35	5 985	294	54439
07 2 35 119	Schillingen.....	19,59	1 264	64	54429
07 2 35 120	Schleich.....	1,59	207	130	54340
07 2 35 122	Schoden.....	5,13	568	110	54441
07 2 35 123	Schömerich.....	2,46	123	50	54314
07 2 35 124	Schöndorf.....	10,03	786	78	54316
07 2 35 125	Schweich, Stadt.....	31,09	6 030	193	54338
07 2 35 126	Serrig.....	17,58	1 407	80	54455
07 2 35 129	Sommerau.....	1,04	62	59	54317
07 2 35 131	Taben-Rodt.....	16,17	1 005	62	54441
07 2 35 132	Tawern.....	10,10	2 186	216	54456
07 2 35 133	Temmels.....	6,62	566	85	54441
07 2 35 134	Thörnich.....	2,49	176	70	54340
07 2 35 135	Thomm.....	4,49	897	199	54317
07 2 35 136	Trassem.....	7,72	1 004	130	54441
07 2 35 137	Trierweiler.....	18,42	2 960	160	54311
07 2 35 140	Vierherrenborn.....	8,57	217	25	54314
07 2 35 141	Waldrach.....	12,45	2 067	166	54320
07 2 35 142	Waldweiler.....	11,08	940	84	54429
07 2 35 143	Wasserliesch.....	7,60	1 963	258	54332
07 2 35 144	Wawern.....	5,27	579	109	54441
07 2 35 146	Wellen.....	3,09	669	216	54441
07 2 35 148	Willingen.....	16,03	1 349	84	54459
07 2 35 149	Wincheringen.....	18,72	1 316	70	54457
07 2 35 151	Zemmer.....	24,25	2 970	122	54313
07 2 35 152	Zerf.....	28,87	1 604	55	54314
07 2 35 153	Züsch.....	8,04	670	83	54422
07 2 35 154	Mérskirchen.....	18,20	605	33	54439
07 2 35 501	Welschbillig.....	37,10	2 445	65	54298
	zusammen ...	1 090,82	132 266	121	X
07 2	Reg.-Bez. insgesamt ...	4 922,48	498 965	101	X

1) \* Bedeutet, daß die Gemeinde mehrere Postleitzahlen hat;  
die hier genannte Zahl ist diejenige des Verwaltungssitzes der Gemeinde.

3 Gemeinden in systematischer Ordnung mit Schlüsselnummer, Fläche, Bevölkerung,  
Bevölkerungsdichte und Postleitzahl am 31.12.1993

Schlüssel- nummer	Land, Reg.-Bezirk, Kreis, Gemeinde	Fläche km 2	Bevölkerung	Ein- wohner je km2	Post- leit- zahl 1)
Reg.-Bez. Rheinhessen-Pfalz					
Kreisfreie Städte					
07 3 11 000	Frankenthal (Pfalz), Stadt.....	43,78	48 099	1 098	67227
07 3 12 000	Kaiserslautern, Stadt.....	139,70	102 370	732	67657 *
07 3 13 000	Landau in der Pfalz, Stadt.....	82,92	39 258	473	76829
07 3 14 000	Ludwigshafen am Rhein, Stadt.....	77,67	168 130	2 164	67059 *
07 3 15 000	Mainz, Stadt.....	97,76	185 487	1 897	55116 *
07 3 16 000	Neustadt an der Weinstraße, Stadt.....	117,03	53 782	459	67433 *
07 3 17 000	Pirmasens, Stadt.....	61,40	48 619	791	66953 *
07 3 18 000	Speyer, Stadt.....	42,59	49 310	1 157	67346
07 3 19 000	Worms, Stadt.....	108,73	79 155	727	67547 *
07 3 20 000	Zweibrücken, Stadt.....	70,64	35 704	505	66482
	zusammen ...	842,22	809 914	962	X
Landkreise					
07 3 31	Alzey-Worms Sitz: Alzey, Stadt				
07 3 31 001	Albig.....	10,24	1 445	141	55234
07 3 31 002	Alsheim.....	15,54	2 529	162	67577
07 3 31 003	Alzey, Stadt.....	35,22	17 402	494	55232
07 3 31 004	Armsheim.....	10,05	2 226	221	55288
07 3 31 005	Bechenheim.....	2,55	490	192	55234
07 3 31 006	Bechtheim.....	13,34	1 668	125	67595
07 3 31 007	Bechtolsheim.....	10,67	1 409	132	55234
07 3 31 008	Bermersheim vor der Höhe.....	2,87	358	124	55234
07 3 31 009	Bermersheim.....	2,32	268	115	67593
07 3 31 010	Biebelnheim.....	6,20	688	110	55234
07 3 31 011	Hochborn.....	3,56	403	113	55234
07 3 31 012	Bornheim.....	4,45	645	144	55237
07 3 31 014	Dintesheim.....	1,96	149	76	55234
07 3 31 015	Dittelsheim-Heßloch.....	13,84	2 033	146	67596
07 3 31 017	Eckelsheim.....	4,92	506	102	55599
07 3 31 018	Eich.....	21,02	3 011	143	67575
07 3 31 019	Ensheim.....	3,93	409	104	55232
07 3 31 020	Eppelsheim.....	5,57	1 058	189	55234
07 3 31 021	Erbes-Büdesheim.....	10,16	1 229	120	55234
07 3 31 022	Esselborn.....	4,10	262	63	55234
07 3 31 023	Flörsheim-Dalsheim.....	12,71	2 577	202	67592
07 3 31 024	Flomborn.....	7,94	850	107	55234
07 3 31 025	Flonheim.....	14,95	2 211	147	55237
07 3 31 026	Framersheim.....	9,31	1 428	153	55234
07 3 31 027	Freimersheim.....	6,40	492	76	55234
07 3 31 028	Frettenheim.....	2,74	179	65	67596
07 3 31 029	Gabsheim.....	8,10	642	79	55288
07 3 31 030	Gau-Bickelheim.....	7,99	1 933	241	55599
07 3 31 031	Gau-Heppenheim.....	5,53	469	84	55234
07 3 31 032	Gau-Odernheim.....	18,27	2 982	163	55239
07 3 31 033	Gau-Weinheim.....	3,91	561	143	55578

1) \* Bedeutet, daß die Gemeinde mehrere Postleitzahlen hat;  
die hier genannte Zahl ist diejenige des Verwaltungssitzes der Gemeinde.

3 Gemeinden in systematischer Ordnung mit Schlüsselnummer, Fläche, Bevölkerung, Bevölkerungsdichte und Postleitzahl am 31.12.1993

Schlüssel- nummer	Land, Reg.-Bezirk, Kreis, Gemeinde	Fläche km 2	Bevölkerung	Ein- wohner je km2	Post- leit- zahl 1)
07 3 31 034	Gimbsheim.....	17,62	3 118	176	67578
07 3 31 035	Gumbsheim.....	3,34	434	129	55597
07 3 31 036	Gundersheim.....	8,64	1 543	178	67598
07 3 31 037	Gundheim.....	4,61	875	189	67599
07 3 31 038	Hamm.....	7,89	2 200	278	67580
07 3 31 039	Hangen-Weisheim.....	4,60	419	91	55234
07 3 31 041	Hohen-Sülzen.....	3,78	577	152	67591
07 3 31 042	Kettenheim.....	3,47	277	79	55234
07 3 31 043	Lonsheim.....	4,56	500	109	55237
07 3 31 044	Mauchenheim.....	6,87	929	135	67294
07 3 31 045	Mettenheim.....	6,41	1 127	175	67582
07 3 31 046	Mölsheim.....	4,62	599	129	67591
07 3 31 047	Mörstadt.....	5,62	772	137	67591
07 3 31 048	Monsheim.....	9,61	2 466	256	67590
07 3 31 049	Monzernheim.....	3,95	554	140	55234
07 3 31 050	Nack.....	5,56	561	100	55234
07 3 31 051	Nieder-Wiesen.....	4,89	593	121	55234
07 3 31 052	Ober-Flörsheim.....	10,24	1 067	104	55234
07 3 31 053	Offenheim.....	13,88	507	36	55234
07 3 31 054	Offstein.....	5,64	1 556	275	67591
07 3 31 055	Osthofen, Stadt.....	18,63	8 124	436	67574
07 3 31 056	Partenheim.....	8,42	1 399	166	55288
07 3 31 058	Saulheim.....	18,82	6 458	343	55291
07 3 31 059	Schornsheim.....	8,91	1 520	170	55288
07 3 31 060	Siefersheim.....	6,28	996	158	55599
07 3 31 061	Spiesheim.....	7,31	934	127	55288
07 3 31 062	Stein-Bockenheim.....	5,55	627	112	55599
07 3 31 063	Sulzheim.....	6,07	937	154	55286
07 3 31 064	Udenheim.....	7,97	1 154	144	55288
07 3 31 065	Vendersheim.....	4,17	427	102	55578
07 3 31 066	Wachenheim.....	3,55	651	183	67591
07 3 31 067	Wahlheim.....	3,26	510	156	55234
07 3 31 068	Wallertheim.....	8,10	1 216	150	55578
07 3 31 070	Wendelsheim.....	12,56	1 186	94	55234
07 3 31 071	Westhofen.....	14,73	2 974	201	67593
07 3 31 072	Wöllstein.....	12,00	3 540	295	55597
07 3 31 073	Wörrstadt.....	16,75	6 811	406	55286
07 3 31 075	Wonsheim.....	8,79	810	92	55599
	zusammen ...	588,03	113 460	193	X
07 3 32	Bad Dürkheim				
	Sitz: Bad Dürkheim, Stadt				
07 3 32 001	Altleiningen.....	11,47	1 885	164	67317
07 3 32 002	Bad Dürkheim, Stadt.....	102,65	17 842	173	67098
07 3 32 003	Battenberg (Pfalz).....	5,45	442	81	67271
07 3 32 004	Bissersheim.....	2,57	447	173	67281
07 3 32 005	Bobenheim am Berg.....	6,33	788	124	67273
07 3 32 006	Bockenheim an der Weinstraße.....	11,24	2 194	195	67278
07 3 32 007	Carlsberg.....	7,03	3 254	462	67316
07 3 32 008	Dackenheim.....	3,33	319	95	67273
07 3 32 009	Deidesheim, Stadt.....	26,49	3 640	137	67146
07 3 32 010	Dirmstein.....	14,67	2 741	186	67246
07 3 32 012	Ebertsheim.....	5,29	1 411	266	67280
07 3 32 013	Ellerstadt.....	6,35	2 030	319	67158
07 3 32 014	Elmstein.....	75,69	2 906	38	67471
07 3 32 015	Erpolzheim.....	3,60	1 202	333	67167
07 3 32 016	Esthal.....	15,51	1 605	103	67472
07 3 32 017	Forst an der Weinstraße.....	3,58	759	212	67147
07 3 32 018	Frankeneck.....	4,76	901	189	67468
07 3 32 019	Freinsheim, Stadt.....	13,60	4 617	339	67251
07 3 32 020	Friedelsheim.....	4,16	1 405	337	67159
07 3 32 021	Gerolsheim.....	4,81	1 376	286	67229

1) \* Bedeutet, daß die Gemeinde mehrere Postleitzahlen hat;  
die hier genannte Zahl ist diejenige des Verwaltungssitzes der Gemeinde.



3 Gemeinden in systematischer Ordnung mit Schlüsselnummer, Fläche, Bevölkerung,  
Bevölkerungsdichte und Postleitzahl am 31.12.1993

Schlüssel- nummer	Land, Reg.-Bezirk, Kreis, Gemeinde	Fläche km 2	Bevölkerung	Ein- wohner je km2	Post- leit- zahl 1)
07 3 32 022	Gönnheim.....	6,54	1 285	196	67161
07 3 32 023	Großkarlbach.....	5,26	1 123	213	67229
07 3 32 024	Grünstadt, Stadt.....	18,09	13 000	718	67269
07 3 32 025	Haßloch.....	39,94	20 028	501	67454
07 3 32 026	Herxheim am Berg.....	4,34	599	138	67273
07 3 32 027	Hettenleidelheim.....	5,13	3 235	630	67310
07 3 32 028	Kallstadt.....	6,58	1 204	182	67169
07 3 32 029	Kindenheim.....	8,96	917	102	67271
07 3 32 030	Kirchheim an der Weinstraße.....	8,98	1 404	156	67281
07 3 32 031	Kleinkarlbach.....	2,69	780	289	67271
07 3 32 032	Lambrecht (Pfalz), Stadt.....	8,32	4 104	493	67466
07 3 32 033	Laumersheim.....	4,86	895	184	67229
07 3 32 034	Lindenberg.....	3,79	1 279	337	67473
07 3 32 035	Meckenheim.....	15,06	3 135	208	67149
07 3 32 036	Mertesheim.....	2,20	347	157	67271
07 3 32 037	Neidenfels.....	6,65	1 023	153	67468
07 3 32 038	Neuleiningen.....	9,07	851	93	67271
07 3 32 039	Niederkirchen bei Deidesheim.....	3,77	1 990	527	67150
07 3 32 040	Obersülzen.....	3,52	370	105	67271
07 3 32 041	Obrigheim (Pfalz).....	10,81	2 571	237	67283
07 3 32 042	Quirnheim.....	4,45	637	143	67280
07 3 32 043	Ruppertsberg.....	8,11	1 362	167	67152
07 3 32 044	Tiefenthal.....	4,21	718	170	67311
07 3 32 046	Wachenheim an der Weinstraße, Stadt.....	24,97	4 261	170	67157
07 3 32 047	Wattenheim.....	12,48	1 593	127	67319
07 3 32 048	Weidenthal.....	14,49	2 216	152	67475
07 3 32 049	Weisenheim am Berg.....	9,21	1 780	193	67273
07 3 32 050	Weisenheim am Sand.....	13,71	4 212	307	67256
	zusammen ...	594,77	128 683	216	X
07 3 33	Donnersbergkreis				
	Sitz: Kirchheimbolanden, Stadt				
07 3 33 001	Albisheim (Pfrimm).....	10,74	1 474	137	67308
07 3 33 003	Alsenz.....	12,88	1 962	152	67821
07 3 33 004	Bayerfeld-Steckweiler.....	8,61	482	55	67808
07 3 33 005	Bennhausen.....	1,49	142	95	67808
07 3 33 006	Biedesheim.....	6,32	579	91	67308
07 3 33 007	Bischheim.....	6,57	643	97	67294
07 3 33 008	Bisterschied.....	5,16	310	60	67806
07 3 33 009	Börrstadt.....	15,10	882	58	67725
07 3 33 010	Bolanden.....	17,45	1 663	95	67295
07 3 33 011	Breunigweiler.....	3,24	432	133	67725
07 3 33 012	Bubenheim.....	2,94	430	146	67308
07 3 33 013	Dannenfels.....	15,79	965	61	67814
07 3 33 014	Dielkirchen.....	8,10	575	70	67811
07 3 33 016	Dörrmoschel.....	2,88	152	52	67806
07 3 33 017	Dreisen.....	9,03	991	109	67816
07 3 33 018	Einselethum.....	5,51	729	132	67308
07 3 33 019	Eisenberg (Pfalz), Stadt.....	18,71	9 187	491	67304
07 3 33 020	Falkenstein.....	7,48	216	28	67808
07 3 33 021	Finkenbach-Gersweiler.....	7,73	361	46	67822
07 3 33 022	Gauersheim.....	5,25	578	110	67294
07 3 33 023	Gaugrehweiler.....	9,92	525	52	67822
07 3 33 024	Gehrweiler.....	4,09	387	94	67724
07 3 33 025	Gerbach.....	7,32	599	81	67813
07 3 33 026	Göllheim.....	18,02	3 637	201	67307
07 3 33 027	Gonbach.....	2,92	450	154	67724
07 3 33 028	Gundersweiler.....	10,44	511	48	67724
07 3 33 030	Höringen.....	10,74	673	62	67724
07 3 33 031	Ilbesheim.....	6,13	543	88	67294
07 3 33 032	Immesheim.....	2,99	143	47	67308
07 3 33 033	Imsbach.....	8,89	1 073	120	67817

1) \* Bedeutet, daß die Gemeinde mehrere Postleitzahlen hat;  
die hier genannte Zahl ist diejenige des Verwaltungssitzes der Gemeinde.

3 Gemeinden in systematischer Ordnung mit Schlüsselnummer, Fläche, Bevölkerung, Bevölkerungsdichte und Postleitzahl am 31.12.1993

Schlüssel- nummer	Land, Reg.-Bezirk, Kreis, Gemeinde	Fläche km 2	Bevölkerung	Ein- wohner je km2	Post- leit- zahl 1)
07 3 33 034	Imsweiler.....	9,90	670	67	67808
07 3 33 035	Jakobsweiler.....	2,40	226	94	67814
07 3 33 036	Kalkofen.....	1,83	237	129	67822
07 3 33 037	Katzenbach.....	6,06	541	89	67806
07 3 33 038	Kerzenheim.....	17,90	2 200	122	67304
07 3 33 039	Kirchheimbolanden, Stadt.....	26,36	7 285	276	67292
07 3 33 040	Kriegsfeld.....	26,41	1 141	43	67819
07 3 33 041	Lautersheim.....	3,72	587	157	67308
07 3 33 042	Lohnsfeld.....	6,89	825	119	67727
07 3 33 043	Mannweiler-Cölln.....	4,90	465	94	67822
07 3 33 045	Marnheim.....	9,94	1 631	164	67297
07 3 33 046	Mörsfeld.....	5,25	420	80	67808
07 3 33 047	Morschheim.....	6,51	627	96	67294
07 3 33 048	Münchweiler an der Alsenz.....	7,12	1 103	154	67728
07 3 33 049	Münsterappel.....	6,33	549	86	67822
07 3 33 050	Niederhausen an der Appel.....	5,46	287	52	67822
07 3 33 051	Niedermoschel.....	6,59	505	76	67822
07 3 33 053	Oberhausen an der Appel.....	3,33	170	51	67822
07 3 33 054	Obermoschel, Stadt.....	10,15	1 194	117	67823
07 3 33 055	Oberndorf.....	2,82	281	99	67821
07 3 33 056	Oberwiesen.....	1,61	520	322	67294
07 3 33 057	Orbis.....	5,68	572	100	67294
07 3 33 058	Ottersheim.....	2,74	344	125	67308
07 3 33 060	Ramsen.....	27,08	1 837	67	67305
07 3 33 061	Ransweiler.....	4,80	333	69	67808
07 3 33 062	Rittersheim.....	3,96	181	45	67294
07 3 33 064	Rüssingen.....	4,84	434	89	67308
07 3 33 065	Ruppertsecken.....	9,43	382	40	67808
07 3 33 066	Sankt Alban.....	5,46	315	57	67813
07 3 33 067	Schiersfeld.....	7,05	292	41	67823
07 3 33 068	Schönborn.....	2,60	146	56	67808
07 3 33 069	Schweisweiler.....	4,85	358	73	67808
07 3 33 071	Sippersfeld.....	13,23	1 036	78	67729
07 3 33 072	Sitters.....	2,63	97	36	67823
07 3 33 073	Stahlberg.....	2,59	188	72	67808
07 3 33 074	Standenbühl.....	1,25	207	165	67816
07 3 33 075	Steinbach am Donnersberg.....	4,43	763	172	67808
07 3 33 076	Stetten.....	6,54	541	82	67294
07 3 33 077	Teschenmoschel.....	3,73	121	32	67806
07 3 33 078	Unkenbach.....	5,13	261	50	67823
07 3 33 079	Waldgrehweiler.....	7,75	240	30	67822
07 3 33 080	Wartenberg-Rohrbach.....	4,47	453	101	67681
07 3 33 081	Weitersweiler.....	4,52	387	85	67808
07 3 33 083	Winterborn.....	8,45	180	21	67822
07 3 33 084	Würzweiler.....	2,33	219	93	67808
07 3 33 201	Rathskirchen.....	5,12	232	45	67744
07 3 33 202	Reichthal.....	2,17	121	55	67759
07 3 33 203	Seelen.....	3,16	182	57	67744
07 3 33 501	Zellertal.....	6,93	1 206	174	67308
07 3 33 502	Rockenhausen, Stadt.....	36,84	5 735	155	67806
07 3 33 503	Winnweiler.....	21,80	4 427	203	67722
	zusammen ...	645,48	74 548	115	X
07 3 34	Germersheim Sitz: Germersheim, Stadt				
07 3 34 001	Bellheim.....	20,43	7 620	372	76756
07 3 34 002	Berg (Pfalz).....	6,76	2 025	299	76768
07 3 34 004	Erlenbach bei Kandel.....	5,47	658	120	76872
07 3 34 005	Freckenfeld.....	11,13	1 477	132	76872
07 3 34 006	Freisbach.....	4,98	871	174	67361
07 3 34 007	Germersheim, Stadt.....	21,31	18 097	849	76726
07 3 34 008	Hagenbach.....	15,85	5 444	343	76767

1) \* Bedeutet, daß die Gemeinde mehrere Postleitzahlen hat;  
die hier genannte Zahl ist diejenige des Verwaltungssitzes der Gemeinde.

3 Gemeinden in systematischer Ordnung mit Schlüsselnummer, Fläche, Bevölkerung, Bevölkerungsdichte und Postleitzahl am 31.12.1993

Schlüssel- nummer	Land, Reg.-Bezirk, Kreis, Gemeinde	Fläche km 2	Bevölkerung	Ein- wohner je km2	Post- leit- zahl 1)
07 3 34 009	Hatzenbühl.....	7,76	2 522	325	76770
07 3 34 011	Hördt.....	18,49	2 184	118	76771
07 3 34 012	Jockgrim.....	12,61	6 545	519	76751
07 3 34 013	Kandel, Stadt.....	26,64	8 248	309	76870
07 3 34 014	Knittelsheim.....	6,37	776	121	76879
07 3 34 015	Kuhardt.....	4,88	1 721	352	76773
07 3 34 016	Leimersheim.....	12,97	2 385	183	76774
07 3 34 017	Lingenfeld.....	15,31	4 956	323	67360
07 3 34 018	Lustadt.....	23,81	3 165	132	67363
07 3 34 020	Minfeld.....	8,41	1 579	187	76872
07 3 34 021	Neuburg am Rhein.....	8,25	2 530	306	76776
07 3 34 022	Neupotz.....	7,78	1 600	205	76777
07 3 34 023	Ottersheim bei Landau.....	7,90	1 726	218	76879
07 3 34 024	Rheinzabern.....	12,78	4 403	344	76764
07 3 34 025	Rülzheim.....	16,66	7 582	455	76761
07 3 34 027	Scheibenhardt.....	2,87	663	231	76779
07 3 34 028	Schwegenheim.....	12,26	2 450	199	67365
07 3 34 030	Steinweiler.....	11,87	1 622	136	76872
07 3 34 031	Vollmersweiler.....	2,18	235	107	76744
07 3 34 032	Weingarten (Pfalz).....	6,67	1 311	196	67366
07 3 34 033	Westheim (Pfalz).....	7,21	1 530	212	67368
07 3 34 034	Winden.....	3,20	880	275	76872
07 3 34 036	Zeiskam.....	8,85	2 005	226	67378
07 3 34 501	Wörth am Rhein, Stadt.....	131,63	17 696	134	76744
	zusammen ...	463,29	116 506	251	X
07 3 35	Kaiserslautern Sitz: Kaiserslautern, Stadt				
07 3 35 002	Bann.....	12,95	2 350	181	66851
07 3 35 003	Bruchmühlbach-Miesau.....	26,88	8 116	301	66892
07 3 35 004	Enkenbach-Alsenborn.....	30,04	7 326	243	67677
07 3 35 005	Erzenhausen.....	5,63	617	109	67685
07 3 35 006	Eulenbis.....	3,97	541	136	67685
07 3 35 007	Fischbach.....	15,03	799	53	67693
07 3 35 009	Frankelbach.....	5,29	363	68	67737
07 3 35 010	Frankenstein.....	13,82	1 025	74	67468
07 3 35 011	Gerhardsbrunn.....	10,03	158	15	66894
07 3 35 012	Hauptstuhl.....	5,00	1 209	241	66851
07 3 35 013	Heiligenmoschel.....	6,68	560	64	67699
07 3 35 014	Hirschhorn/ Pfalz.....	3,32	678	204	67732
07 3 35 015	Hochspeyer.....	22,72	4 769	209	67691
07 3 35 016	Hütschenhausen.....	18,02	4 104	227	66882
07 3 35 017	Katzweiler.....	9,42	1 692	179	67734
07 3 35 018	Kindsbach.....	8,80	2 493	283	67661
07 3 35 019	Kollweiler.....	5,57	362	64	66879
07 3 35 020	Kottweiler-Schwanden.....	7,61	1 261	165	66879
07 3 35 021	Krickenbach.....	10,02	1 188	118	67706
07 3 35 022	Landstuhl, Stadt.....	15,35	9 349	609	66849
07 3 35 023	Linden.....	5,10	1 333	261	66851
07 3 35 024	Mackenbach.....	3,54	2 077	586	67686
07 3 35 025	Mehlbach.....	9,01	1 165	129	67735
07 3 35 026	Mehlingen.....	21,92	3 399	155	67678
07 3 35 027	Mittelbrunn.....	8,97	652	72	66851
07 3 35 028	Neuhemsbach.....	6,66	681	102	67680
07 3 35 029	Niederkirchen.....	23,86	2 068	86	67700
07 3 35 030	Niedermohr.....	12,13	1 476	121	66879
07 3 35 031	Oberarnbach.....	5,08	452	88	66851
07 3 35 033	Olsbrücken.....	7,22	1 233	170	67737
07 3 35 034	Otterbach.....	6,20	3 821	616	67731
07 3 35 035	Otterberg, Stadt.....	32,10	5 096	158	67697
07 3 35 037	Queidersbach.....	14,75	2 750	186	66851
07 3 35 038	Ramstein-Miesenbach, Stadt.....	43,02	8 301	192	66877

1) \* Bedeutet, daß die Gemeinde mehrere Postleitzahlen hat;  
die hier genannte Zahl ist diejenige des Verwaltungssitzes der Gemeinde.

3 Gemeinden in systematischer Ordnung mit Schlüsselnummer, Fläche, Bevölkerung,  
Bevölkerungsdichte und Postleitzahl am 31.12.1993

Schlüssel- nummer	Land, Reg.-Bezirk, Kreis, Gemeinde	Fläche km 2	Bevölkerung	Ein- wohner je km2	Post- leit- zahl 1)
07 3 35 040	Rodenbach.....	13,74	2 967	215	67688
07 3 35 041	Schallodenbach.....	7,46	964	129	67701
07 3 35 042	Schneckenhausen.....	3,71	594	160	67699
07 3 35 043	Schwedelbach.....	8,41	941	111	67685
07 3 35 044	Steinwenden.....	11,81	2 524	213	66879
07 3 35 045	Stelzenberg.....	9,23	1 191	129	67705
07 3 35 046	Sulzbachtal.....	6,72	484	72	67734
07 3 35 047	Trippstadt.....	43,73	2 867	65	67705
07 3 35 048	Waldleiningen.....	26,67	439	16	67693
07 3 35 049	Weilerbach.....	16,00	3 669	229	67685
07 3 35 201	Lambsborn.....	4,73	800	169	66894
07 3 35 202	Langwieden.....	7,03	222	31	66894
07 3 35 203	Martinshöhe.....	10,92	1 823	166	66894
07 3 35 204	Schopp.....	11,35	1 472	129	67707
07 3 35 205	Sembach.....	5,49	1 012	184	67681
07 3 35 501	Reichenbach-Steegen.....	15,12	1 423	94	66879
	zusammen ...	639,83	106 856	167	X
07 3 36	Kusel				
	Sitz: Kusel, Stadt				
07 3 36 001	Adenbach.....	2,94	188	63	67742
07 3 36 002	Albessen.....	4,43	164	37	66871
07 3 36 003	Altenglan.....	13,62	3 111	228	66885
07 3 36 004	Altenkirchen.....	6,44	1 316	204	66903
07 3 36 005	Aschbach.....	4,46	348	78	67753
07 3 36 006	Blaubach.....	3,14	456	145	66869
07 3 36 008	Börsborn.....	3,90	406	104	66904
07 3 36 009	Bosenbach.....	8,16	865	106	66887
07 3 36 010	Breitenbach.....	8,89	2 060	231	66916
07 3 36 011	Brücken (Pfalz).....	8,12	2 382	293	66904
07 3 36 012	Buborn.....	2,87	167	58	67742
07 3 36 013	Cronenberg.....	2,65	205	77	67744
07 3 36 014	Deimberg.....	2,08	120	57	67742
07 3 36 015	Dennweiler-Frohnbach.....	6,13	301	49	66871
07 3 36 016	Dittweiler.....	5,63	870	154	66903
07 3 36 017	Dunzweiler.....	5,52	1 050	190	66916
07 3 36 018	Enweiler.....	3,57	210	58	66871
07 3 36 019	Einöllen.....	4,89	514	105	67753
07 3 36 021	Elzweiler.....	2,09	192	91	66887
07 3 36 022	Erdesbach.....	3,93	603	153	66887
07 3 36 023	Eßweiler.....	8,10	566	69	67754
07 3 36 024	Etschberg.....	3,46	623	180	66871
07 3 36 025	Föckelberg.....	3,97	404	101	66887
07 3 36 027	Frohnhofen.....	3,87	520	134	66903
07 3 36 029	Ginsweiler.....	3,99	353	88	67742
07 3 36 030	Glanbrücken.....	4,58	527	115	66887
07 3 36 031	Glan-Münchweiler.....	5,99	1 173	195	66907
07 3 36 032	Gries.....	4,04	1 068	264	66903
07 3 36 033	Grumbach.....	3,31	612	184	67745
07 3 36 034	Haschbach am Remigiusberg.....	4,02	685	170	66871
07 3 36 035	Hausweiler.....	1,56	72	46	67742
07 3 36 036	Hefersweiler.....	7,20	583	80	67753
07 3 36 037	Henschtal.....	3,46	442	127	66909
07 3 36 038	Heinzenhausen.....	2,21	260	117	67742
07 3 36 039	Herchweiler.....	2,89	544	188	66871
07 3 36 040	Herren-Sulzbach.....	2,95	201	68	67742
07 3 36 041	Herschweiler-Pettersheim.....	7,47	1 447	193	66909
07 3 36 042	Hinzweiler.....	5,32	476	89	67756
07 3 36 043	Hohenöllen.....	5,17	429	82	67744
07 3 36 044	Homburg.....	10,86	244	22	67744
07 3 36 045	Hoppstädten.....	6,24	361	57	67744
07 3 36 046	Horschbach.....	7,05	271	38	66887

1) \* Bedeutet, daß die Gemeinde mehrere Postleitzahlen hat;  
die hier genannte Zahl ist diejenige des Verwaltungssitzes der Gemeinde.

3 Gemeinden in systematischer Ordnung mit Schlüsselnummer, Fläche, Bevölkerung,  
Bevölkerungsdichte und Postleitzahl am 31.12.1993

Schlüssel- nummer	Land, Reg.-Bezirk, Kreis, Gemeinde	Fläche km 2	Bevölkerung	Ein- wohner je km2	Post- leit- zahl 1)
07 3 36 047	Hüffler.....	3,65	581	159	66909
07 3 36 048	Jettenbach.....	10,25	913	89	66887
07 3 36 049	Kappein.....	7,67	211	27	67744
07 3 36 050	Kirrweiler.....	6,34	229	36	67744
07 3 36 051	Körborn.....	5,86	342	58	66871
07 3 36 052	Konken.....	7,04	788	111	66871
07 3 36 053	Kreimbach-Kaulbach.....	9,05	973	107	67757
07 3 36 054	Krottelbach.....	5,56	781	140	66909
07 3 36 055	Kusel, Stadt.....	14,38	5 788	402	66869
07 3 36 056	Langenbach.....	6,59	503	76	66909
07 3 36 057	Langweiler.....	4,16	275	66	67746
07 3 36 058	Lauterecken, Stadt.....	8,93	2 457	275	67742
07 3 36 060	Lohnweiler.....	4,91	445	90	67744
07 3 36 061	Medard.....	5,99	560	93	67744
07 3 36 062	Merzweiler.....	2,27	195	85	67746
07 3 36 064	Nanzdietschweiler.....	9,82	1 326	135	66909
07 3 36 065	Nerzweiler.....	2,13	146	68	67749
07 3 36 066	Neunkirchen am Potzberg.....	5,01	500	99	66887
07 3 36 067	Niederalben.....	8,81	418	47	66887
07 3 36 068	Niederstauftenbach.....	2,01	299	148	66879
07 3 36 069	Nußbach.....	8,11	698	86	67759
07 3 36 070	Oberalben.....	5,63	296	52	66871
07 3 36 071	Oberstauftenbach.....	2,68	230	85	66879
07 3 36 072	Oberweiler im Tal.....	4,71	196	41	67756
07 3 36 073	Oberweiler-Tiefenbach.....	3,21	311	96	67752
07 3 36 074	Odenbach.....	7,95	1 033	129	67748
07 3 36 075	Offenbach-Hundheim.....	7,91	1 406	177	67749
07 3 36 076	Ohmbach.....	3,90	825	211	66903
07 3 36 077	Pfeffelbach.....	11,28	1 018	90	66871
07 3 36 079	Rammelsbach.....	2,64	1 984	751	66887
07 3 36 081	Rathsweller.....	4,25	171	40	66887
07 3 36 082	Rehweiler.....	6,74	403	59	66907
07 3 36 084	Reichweiler.....	3,87	581	150	66871
07 3 36 085	Reipoltskirchen.....	7,49	362	48	67753
07 3 36 086	Reisberg.....	3,81	191	50	67753
07 3 36 087	Rothselberg.....	8,74	706	80	67753
07 3 36 088	Ruthweiler.....	3,32	552	166	66869
07 3 36 089	Rutsweller am Glan.....	1,59	373	234	66887
07 3 36 090	Rutsweller an der Lauter.....	4,32	350	81	67752
07 3 36 091	Schellweiler.....	4,31	525	121	66869
07 3 36 092	Schönenberg-Kübelberg.....	18,68	5 270	282	66901
07 3 36 094	Selchenbach.....	4,80	351	73	66871
07 3 36 095	Sankt Julian.....	14,07	1 418	100	66887
07 3 36 096	Steinbach am Glan.....	6,86	1 023	149	66909
07 3 36 097	Thallichtenberg.....	5,72	646	112	66871
07 3 36 098	Theisbergstegen.....	5,01	771	153	66871
07 3 36 099	Ulmet.....	7,10	795	111	66887
07 3 36 100	Unterjeckenbach.....	7,38	114	15	67746
07 3 36 101	Wahnwegen.....	4,64	775	167	66909
07 3 36 102	Waldmohr.....	13,07	5 515	421	66914
07 3 36 103	Welchweiler.....	3,47	230	66	66887
07 3 36 104	Wiesweiler.....	3,33	519	155	67744
07 3 36 105	Wolfstein, Stadt.....	13,76	2 085	151	67752
07 3 36 106	Bedesbach.....	4,43	739	166	66885
07 3 36 107	Matzenbach.....	7,04	741	105	66909
07 3 36 501	Quirnbach/ Pfalz.....	6,11	539	88	66909
	zusammen ...	573,53	78 861	138	X

1) \* Bedeutet, daß die Gemeinde mehrere Postleitzahlen hat;  
die hier genannte Zahl ist diejenige des Verwaltungssitzes der Gemeinde.

3 Gemeinden in systematischer Ordnung mit Schlüsselnummer, Fläche, Bevölkerung,  
Bevölkerungsdichte und Postleitzahl am 31.12.1993

Schlüssel- nummer	Land, Reg.-Bezirk, Kreis, Gemeinde	Fläche km 2	Bevölkerung	Ein- wohner je km2	Post- leit- zahl 1)
07 3 37	Südliche Weinstraße Sitz: Landau in der Pfalz, Stadt				
07 3 37 001	Albersweiler.....	10,85	1 993	183	76857
07 3 37 002	Altdorf.....	6,36	744	116	67482
07 3 37 005	Bad Bergzabern, Stadt.....	10,71	8 034	750	76887
07 3 37 006	Barbelroth.....	4,05	594	146	76889
07 3 37 007	Billigheim-Ingenheim.....	22,95	3 761	163	76831
07 3 37 008	Birkenhördt.....	8,58	669	77	76889
07 3 37 009	Birkweiler.....	4,99	651	130	76831
07 3 37 011	Böbingen.....	6,90	493	71	67482
07 3 37 012	Böchingen.....	5,35	709	132	76833
07 3 37 013	Böllernborn.....	4,11	245	59	76887
07 3 37 014	Bornheim.....	3,55	1 154	325	76879
07 3 37 015	Burrweiler.....	6,29	905	143	76835
07 3 37 017	Dernbach.....	3,86	451	116	76857
07 3 37 018	Dierbach.....	5,48	449	81	76889
07 3 37 019	Dörrenbach.....	10,14	1 010	99	76889
07 3 37 020	Edenkoben, Stadt.....	17,91	6 312	352	67480
07 3 37 021	Edesheim.....	16,32	2 286	140	67483
07 3 37 022	Eschbach.....	3,66	597	163	76831
07 3 37 023	Essingen.....	11,39	1 949	171	76879
07 3 37 024	Eußerthal.....	12,52	955	76	76857
07 3 37 025	Flemlingen.....	3,87	369	95	76835
07 3 37 026	Frankweiler.....	6,86	975	142	76833
07 3 37 027	Freimersheim (Pfalz).....	5,37	842	156	67482
07 3 37 028	Gleisweiler.....	3,73	513	137	76835
07 3 37 029	Gleiszellen-Gleishorbach.....	5,32	793	149	76889
07 3 37 031	Göcklingen.....	7,27	985	135	76831
07 3 37 032	Gommersheim.....	11,29	1 270	112	67377
07 3 37 033	Gossersweiler-Stein.....	8,60	1 419	165	76857
07 3 37 035	Großfischlingen.....	4,31	493	114	67483
07 3 37 036	Hainfeld.....	6,23	697	111	76835
07 3 37 037	Hergersweiler.....	1,80	223	123	76872
07 3 37 038	Herxheim bei Landau/ Pfalz.....	29,12	9 459	324	76863
07 3 37 039	Herxheimweyher.....	3,57	521	145	76863
07 3 37 040	Heuchelheim-Klingen.....	7,38	915	123	76831
07 3 37 041	Hochstadt (Pfalz).....	15,44	2 319	150	76879
07 3 37 042	Ilbesheim bei Landau in der Pfalz.....	6,07	1 217	200	76831
07 3 37 043	Impflingen.....	5,18	739	142	76831
07 3 37 044	Insheim.....	8,01	2 126	265	76865
07 3 37 045	Kapellen-Drusweiler.....	5,77	774	134	76889
07 3 37 046	Kapsweyer.....	8,27	980	118	76889
07 3 37 047	Kirrweiler (Pfalz).....	14,85	1 777	119	67489
07 3 37 048	Kleinfischlingen.....	2,52	311	123	67483
07 3 37 049	Klingenmünster.....	10,72	2 351	219	76889
07 3 37 050	Knöringen.....	2,53	385	152	76833
07 3 37 051	Leinsweiler.....	5,80	428	73	76829
07 3 37 052	Maikammer.....	13,67	3 764	275	67487
07 3 37 054	Münchweiler am Klingbach.....	2,14	229	107	76857
07 3 37 055	Niederhorbach.....	4,33	394	90	76889
07 3 37 056	Niederotterbach.....	3,58	247	68	76889
07 3 37 058	Oberhausen.....	4,50	403	89	76887
07 3 37 059	Oberotterbach.....	15,37	1 158	75	76889
07 3 37 060	Oberschlettenbach.....	4,58	154	33	76889
07 3 37 061	Offenbach an der Queich.....	15,24	5 295	347	76877
07 3 37 062	Pleisweiler-Oberhofen.....	5,05	852	168	76889
07 3 37 064	Ramberg.....	7,75	1 036	133	76857
07 3 37 065	Ranschbach.....	1,20	641	534	76829
07 3 37 066	Rhodt unter Rietburg.....	10,06	1 107	110	76835
07 3 37 067	Rinnthal.....	13,81	611	44	76857
07 3 37 068	Rohrbach.....	9,25	1 633	176	76865

1) \* Bedeutet, daß die Gemeinde mehrere Postleitzahlen hat;  
die hier genannte Zahl ist diejenige des Verwaltungssitzes der Gemeinde.

3 Gemeinden in systematischer Ordnung mit Schlüsselnummer, Fläche, Bevölkerung, Bevölkerungsdichte und Postleitzahl am 31.12.1993

Schlüssel- nummer	Land, Reg.-Bezirk, Kreis, Gemeinde	Fläche km 2	Bevölkerung	Ein- wohner je km2	Post- leit- zahl 1)
07 3 37 069	Roschbach.....	3,44	803	233	76835
07 3 37 070	Sankt Martin.....	11,21	1 862	166	67487
07 3 37 071	Schweigen-Rechtenbach.....	16,05	1 368	85	76889
07 3 37 072	Schweighofen.....	11,24	555	49	76889
07 3 37 073	Siebeldingen.....	6,07	972	160	76833
07 3 37 074	Silz.....	8,51	820	96	76857
07 3 37 076	Steinfeld.....	14,88	1 750	117	76889
07 3 37 077	Venningen.....	9,87	894	90	67482
07 3 37 078	Völkersweiler.....	4,09	580	141	76857
07 3 37 079	Vorderweidenthal.....	10,12	784	77	76889
07 3 37 080	Waldhambach.....	3,92	375	95	76857
07 3 37 081	Waldrohrbach.....	5,90	360	61	76857
07 3 37 082	Walsheim.....	5,15	520	100	76833
07 3 37 083	Wernersberg.....	8,03	1 129	140	76857
07 3 37 084	Weyher in der Pfalz.....	5,16	563	109	76835
07 3 37 501	Annweiler am Trifels, Stadt.....	39,87	7 439	186	76855
	zusammen ...	639,89	105 140	164	X
07 3 38	Ludwigshafen				
	Sitz: Ludwigshafen am Rhein, Stadt				
07 3 38 001	Altrip.....	10,48	7 363	702	67122
07 3 38 002	Beindersheim.....	5,73	3 032	529	67259
07 3 38 003	Birkenheide.....	2,93	3 020	1 030	67134
07 3 38 004	Bobenheim-Roxheim.....	20,45	9 605	469	67240
07 3 38 005	Böhl-Iggelheim.....	32,83	10 628	323	67459
07 3 38 006	Dannstadt-Schauernheim.....	15,25	7 250	475	67125
07 3 38 007	Dudenhofen.....	12,96	5 576	430	67373
07 3 38 008	Fußgönheim.....	6,66	2 638	396	67136
07 3 38 009	Großniedesheim.....	3,78	1 238	327	67259
07 3 38 010	Hanhofen.....	5,81	1 803	310	67374
07 3 38 011	Harthausen.....	8,35	2 638	315	67376
07 3 38 012	Heßheim.....	5,78	3 023	523	67258
07 3 38 013	Heuchelheim bei Frankenthal.....	5,76	1 309	227	67259
07 3 38 014	Hochdorf-Assenheim.....	9,71	2 532	260	67126
07 3 38 015	Kleinniedesheim.....	3,88	725	186	67259
07 3 38 016	Lambsheim.....	12,75	5 373	421	67245
07 3 38 017	Limburgerhof.....	9,00	10 278	1 142	67117
07 3 38 018	Maxdorf.....	7,35	6 338	862	67133
07 3 38 019	Mutterstadt.....	20,49	12 430	606	67112
07 3 38 020	Neuhofen.....	12,30	7 369	599	67141
07 3 38 021	Otterstadt.....	15,57	3 305	212	67166
07 3 38 022	Rödersheim-Gronau.....	8,24	2 811	341	67127
07 3 38 023	Römerberg.....	27,86	7 685	275	67354
07 3 38 025	Schifferstadt, Stadt.....	28,04	18 336	653	67105
07 3 38 026	Waldsee.....	12,93	4 642	359	67165
	zusammen ...	304,89	140 947	462	X
07 3 39	Mainz-Bingen				
	<del>Sitz: Mainz, Stadt</del> <i>Jügelheim am Rhein ab 1.1.96</i>				
07 3 39 001	Appenheim.....	6,98	1 200	171	55437
07 3 39 002	Aspisheim.....	5,81	859	147	55459
07 3 39 003	Bacharach, Stadt.....	23,44	2 388	101	55422
07 3 39 004	Badenheim.....	4,33	443	102	55576
07 3 39 005	Bingen am Rhein, Stadt.....	37,73	25 020	663	55411
07 3 39 006	Bodenheim.....	13,43	6 360	473	55294
07 3 39 007	Breitscheid.....	5,29	141	26	55422
07 3 39 008	Bubenheim.....	4,38	757	172	55270
07 3 39 009	Budenheim.....	10,61	8 358	787	55257
07 3 39 010	Dalheim.....	6,34	953	150	55278
07 3 39 011	Dexheim.....	5,69	1 180	207	55278
07 3 39 012	Dienheim.....	9,92	1 672	168	55276

1) \* Bedeutet, daß die Gemeinde mehrere Postleitzahlen hat;  
die hier genannte Zahl ist diejenige des Verwaltungssitzes der Gemeinde.

3 Gemeinden in systematischer Ordnung mit Schlüsselnummer, Fläche, Bevölkerung,  
Bevölkerungsdichte und Postleitzahl am 31.12.1993

Schlüssel- nummer	Land, Reg.-Bezirk, Kreis, Gemeinde	Fläche km 2	Bevölkerung	Ein- wohner je km2	Post- leit- zahl 1)
07 3 39 013	Dolgesheim.....	6,55	1 003	153	55278
07 3 39 015	Eimsheim.....	4,61	530	114	55278
07 3 39 016	Engelstadt.....	7,76	567	73	55270
07 3 39 017	Essenheim.....	10,51	2 612	248	55270
07 3 39 018	Friesenheim.....	3,47	590	170	55278
07 3 39 019	Gau-Algesheim, Stadt.....	13,99	6 121	437	55435
07 3 39 020	Gau-Bischofsheim.....	2,84	1 912	673	55296
07 3 39 021	Gensingen.....	8,73	3 002	343	55457
07 3 39 022	Großsheim.....	3,92	840	214	55459
07 3 39 024	Guntersblum.....	16,69	3 800	227	67583
07 3 39 025	Hahnheim.....	6,39	1 456	227	55278
07 3 39 026	Harxheim.....	3,51	1 942	553	55296
07 3 39 027	Heidesheim am Rhein.....	17,56	6 648	378	55262
07 3 39 028	Hillesheim.....	5,54	619	111	67586
07 3 39 029	Horrweiler.....	4,39	675	153	55457
07 3 39 030	Ingelheim am Rhein, Stadt.....	49,87	22 442	450	55218
07 3 39 031	Jugenheim in Rheinhessen.....	6,17	1 312	212	55270
07 3 39 032	Klein-Winternheim.....	5,51	3 116	565	55270
07 3 39 033	Köngernheim.....	3,63	876	241	55278
07 3 39 034	Lörzweiler.....	5,74	1 886	328	55296
07 3 39 035	Ludwigshöhe.....	2,99	453	151	55278
07 3 39 036	Manubach.....	7,72	393	50	55413
07 3 39 037	Mommenheim.....	7,78	2 439	313	55278
07 3 39 038	Münster-Sarmsheim.....	6,92	2 770	400	55424
07 3 39 039	Nackenheim.....	8,62	4 827	559	55299
07 3 39 040	Niederheimbach.....	7,38	873	118	55413
07 3 39 041	Nieder-Hilbersheim.....	4,59	520	113	55437
07 3 39 042	Nieder-Olm.....	11,23	7 328	652	55268
07 3 39 043	Nierstein.....	19,34	6 567	339	55283
07 3 39 044	Oberdiebach.....	8,38	967	115	55413
07 3 39 045	Oberheimbach.....	8,70	717	82	55413
07 3 39 046	Ober-Hilbersheim.....	7,38	877	118	55437
07 3 39 047	Ober-Olm.....	17,10	3 606	210	55270
07 3 39 048	Ockenheim.....	6,03	2 118	351	55437
07 3 39 049	Oppenheim, Stadt.....	7,09	6 375	899	55276
07 3 39 050	Sankt Johann.....	5,66	676	119	55578
07 3 39 051	Schwabenheim an der Selz.....	9,49	2 356	248	55270
07 3 39 053	Selzen.....	6,66	1 349	202	55278
07 3 39 054	Sörngelloch.....	2,45	939	383	55270
07 3 39 056	Sprendlingen.....	13,03	3 685	282	55576
07 3 39 057	Stadecken-Elsheim.....	14,52	4 074	280	55271
07 3 39 058	Trechtingshausen.....	8,22	1 149	139	55413
07 3 39 059	Uelversheim.....	7,49	1 067	142	55278
07 3 39 060	Undenheim.....	9,97	1 935	194	55278
07 3 39 061	Wackernheim.....	5,90	2 070	350	55263
07 3 39 062	Waldalgesheim.....	16,01	3 058	191	55425
07 3 39 063	Weiler bei Bingen.....	22,81	2 617	114	55413
07 3 39 064	Weinolsheim.....	5,91	612	103	55278
07 3 39 065	Welgesheim.....	2,03	449	221	55576
07 3 39 066	Wintersheim.....	3,82	268	70	67587
07 3 39 067	Zornheim.....	5,58	3 213	575	55270
07 3 39 068	Zotzenheim.....	3,18	614	193	55576
07 3 39 201	Dorn-Dürkheim.....	5,60	922	164	67585
07 3 39 202	Wolfsheim.....	4,99	658	131	55578
	zusammen ...	605,90	183 821	303	X

1) \* Bedeutet, daß die Gemeinde mehrere Postleitzahlen hat;  
die hier genannte Zahl ist diejenige des Verwaltungssitzes der Gemeinde.



3 Gemeinden in systematischer Ordnung mit Schlüsselnummer, Fläche, Bevölkerung,  
Bevölkerungsdichte und Postleitzahl am 31.12.1993

Schlüssel- nummer	Land, Reg.-Bezirk, Kreis, Gemeinde	Fläche km 2	Bevölkerung	Ein- wohner je km2	Post- leit- zahl 1)
07 3 40	Pirmasens Sitz: Pirmasens, Stadt				
07 3 40 001	Bobenthal.....	21,24	365	17	76891
07 3 40 002	Busenberg.....	9,64	1 370	142	76891
07 3 40 003	Clausen.....	12,46	1 756	140	66978
07 3 40 004	Dahn, Stadt.....	40,75	5 125	125	66994
07 3 40 005	Darstein.....	2,39	224	93	76848
07 3 40 006	Dimbach.....	2,19	195	89	76848
07 3 40 007	Donsieders.....	9,03	1 089	120	66978
07 3 40 008	Eppenbrunn.....	34,03	1 662	48	66957
07 3 40 009	Erfweiler.....	8,84	1 240	140	66996
07 3 40 010	Erlenbach bei Dahn.....	12,99	356	27	76891
07 3 40 011	Fischbach bei Dahn.....	32,87	1 690	51	66996
07 3 40 012	Geiselberg.....	6,33	837	132	67715
07 3 40 014	Hauenstein.....	13,91	4 301	309	76846
07 3 40 015	Heltersberg.....	28,15	2 223	78	67716
07 3 40 016	Hermersberg.....	13,02	1 896	145	66919
07 3 40 017	Herschberg.....	11,54	928	80	66919
07 3 40 018	Hettenhausen.....	4,39	275	62	66919
07 3 40 019	Hilst.....	3,38	391	115	66957
07 3 40 020	Hinterweidenthal.....	17,00	1 775	104	66999
07 3 40 021	Hirschthal.....	1,59	115	72	66996
07 3 40 022	Höheinöd.....	10,88	1 367	125	66989
07 3 40 023	Höheischweiler.....	4,36	860	197	66989
07 3 40 024	Höhfröschen.....	4,17	851	204	66989
07 3 40 025	Horbach.....	5,31	524	98	66851
07 3 40 026	Kröppen.....	10,50	761	72	66957
07 3 40 027	Leimen.....	29,22	1 116	38	66978
07 3 40 028	Lemberg.....	58,16	4 319	74	66969
07 3 40 029	Ludwigswinkel.....	21,27	875	41	66996
07 3 40 030	Lug.....	2,32	601	259	76848
07 3 40 031	Merzalben.....	30,01	1 346	44	66978
07 3 40 032	Münchweiler an der Rodalb.....	27,19	3 057	112	66981
07 3 40 033	Niederschlettenbach.....	7,64	351	45	76891
07 3 40 034	Nothweiler.....	3,68	196	53	76891
07 3 40 035	Nünschweiler.....	9,98	868	86	66989
07 3 40 036	Obersimten.....	2,26	654	289	66957
07 3 40 037	Petersberg.....	3,84	878	228	66989
07 3 40 038	Rodalben, Stadt.....	15,69	7 546	480	66976
07 3 40 039	Rumbach.....	14,81	533	35	76891
07 3 40 040	Ruppertsweiler.....	4,78	1 406	294	66957
07 3 40 041	Saalsstadt.....	5,30	344	64	66919
07 3 40 042	Schauerberg.....	4,08	217	53	66919
07 3 40 043	Schindhard.....	4,35	584	134	66996
07 3 40 044	Schmalenberg.....	10,39	627	60	67718
07 3 40 045	Schönau (Pfalz).....	16,34	596	36	66996
07 3 40 047	Schwanheim.....	6,96	582	83	76848
07 3 40 048	Schweix.....	3,73	393	105	66957
07 3 40 049	Spirkelbach.....	6,89	603	87	76848
07 3 40 050	Steinalben.....	2,54	406	159	66851
07 3 40 051	Thaleischweiler-Fröschen.....	12,27	3 680	299	66987
07 3 40 052	Trulben.....	7,36	1 379	187	66957
07 3 40 053	Vinningen.....	12,66	1 766	139	66957
07 3 40 054	Waldfischbach-Burgalben.....	17,60	5 312	301	67714
07 3 40 055	Weselberg.....	14,62	1 394	95	66919
07 3 40 057	Wilgartswiesen.....	58,34	1 250	21	76848
07 3 40 201	Althornbach.....	5,59	721	128	66484
07 3 40 202	Battweiler.....	5,66	789	139	66484
07 3 40 203	Bechhofen.....	6,58	2 229	338	66894
07 3 40 204	Biedershausen.....	3,66	255	69	66917
07 3 40 205	Bottenbach.....	6,15	699	113	66504

1) \* Bedeutet, daß die Gemeinde mehrere Postleitzahlen hat;  
die hier genannte Zahl ist diejenige des Verwaltungssitzes der Gemeinde.

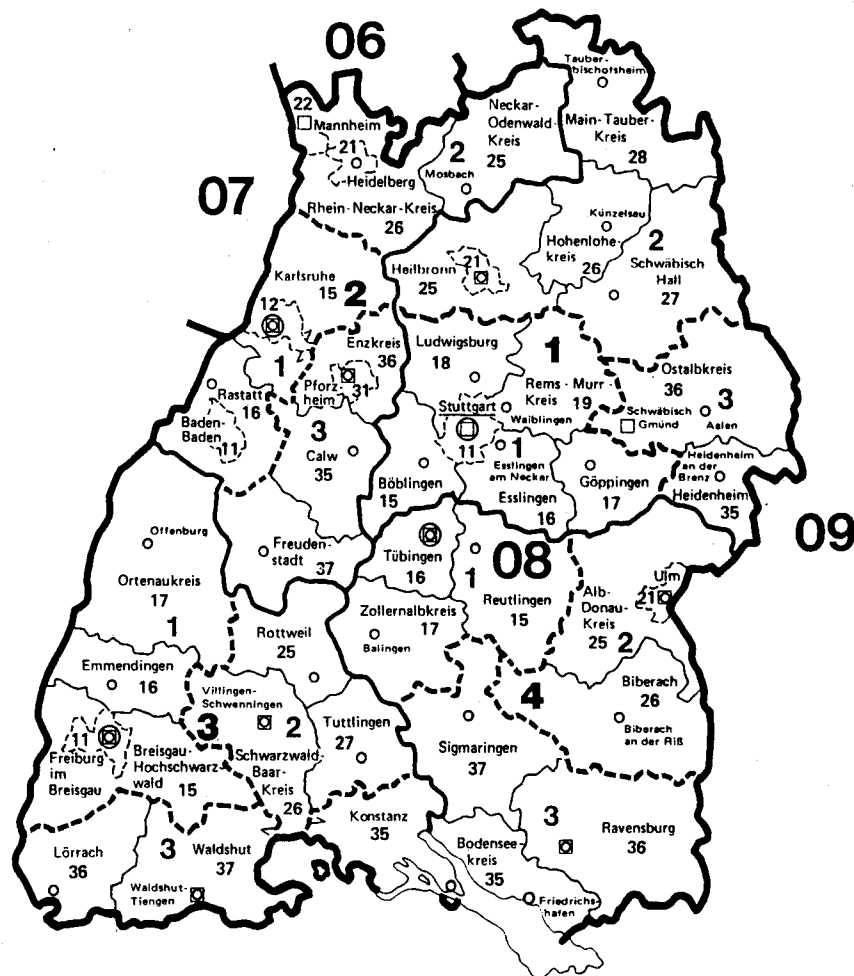
3 Gemeinden in systematischer Ordnung mit Schlüsselnummer, Fläche, Bevölkerung, Bevölkerungsdichte und Postleitzahl am 31.12.1993

Schlüssel- nummer	Land, Reg.-Bezirk, Kreis, Gemeinde	Fläche km 2	Bevölkerung	Ein- wohner je km2	Post- leit- zahl 1)
07 3 40 206	Contwig.....	24,74	5 101	206	66497
07 3 40 207	Dellfeld.....	7,26	1 433	197	66503
07 3 40 208	Dietrichingen.....	9,38	328	34	66484
07 3 40 209	Großbundenbach.....	6,90	366	53	66501
07 3 40 210	Großsteinhausen.....	4,85	568	117	66484
07 3 40 211	Hornbach, Stadt.....	13,32	1 762	132	66500
07 3 40 212	Käshofen.....	8,82	633	71	66894
07 3 40 213	Kleimbundenbach.....	5,00	389	77	66501
07 3 40 214	Kleinsteinhausen.....	5,73	803	140	66484
07 3 40 215	Knopp-Labach.....	5,95	470	78	66917
07 3 40 216	Krähenberg.....	4,40	172	39	66894
07 3 40 217	Maßweiler.....	10,89	1 119	102	66506
07 3 40 218	Mauschbach.....	4,48	231	51	66500
07 3 40 219	Obernheim-Kirchenarnbach.....	8,65	1 954	225	66919
07 3 40 220	Reifenberg.....	7,73	843	109	66507
07 3 40 221	Riedelberg.....	5,23	501	95	66484
07 3 40 222	Rieschweiler-Mühlbach.....	10,43	2 190	209	66509
07 3 40 223	Rosenkopf.....	2,47	330	133	66894
07 3 40 224	Schmitshausen.....	4,49	466	103	66484
07 3 40 225	Wallhalben.....	4,87	894	183	66917
07 3 40 226	Walshausen.....	4,63	337	72	66484
07 3 40 227	Wiesbach.....	4,07	632	155	66894
07 3 40 228	Winterbach (Pfalz).....	7,03	475	67	66484
07 3 40 501	Bruchweiler-Bärenbach.....	9,36	1 740	185	76891
07 3 40 502	Bundenthal.....	10,22	1 123	109	76891
	zusammen ...	953,78	104 608	110	X
07 3	Reg.-Bez. insgesamt ..	6 851,61	1 963 344	287	X
07	Land insgesamt ..	19 845,38	3 925 863	198	X

1) \* Bedeutet, daß die Gemeinde mehrere Postleitzahlen hat;  
die hier genannte Zahl ist diejenige des Verwaltungssitzes der Gemeinde.

# 08 BADEN - WÜRTTEMBERG

Verwaltungsgrenzen nach dem Stand vom 31.12.1993



Schlüsselnummern und Namen der Regierungsbezirke  
und Regionen  
(In der Karte jeweils nur die Schlüsselnummer)

## Regierungsbezirke

- 1 Stuttgart
- 2 Karlsruhe
- 3 Freiburg
- 4 Tübingen

## Regionen

- in 1 Stuttgart
  - 1 Mittlerer Neckar
  - 2 Franken
  - 3 Ostwürttemberg
- in 2 Karlsruhe
  - 1 Mittlerer Oberrhein
  - 2 Unterer Neckar
  - 3 Nordschwarzwald

- in 3 Freiburg
  - 1 Südlicher Oberrhein
  - 2 Schwarzwald-Baar-Heuberg
  - 3 Hochrhein-Bodensee
- in 4 Tübingen
  - 1 Neckar-Alb
  - 2 Donau-Iller
  - 3 Bodensee-Oberschwaben

Schlüsselnummern Grenzen Verwaltungssitze 1)

Land:	08	—	Stuttgart
Regierungsbezirk:	1	—	○
Region:	1	---	□
Landkreis:	15	—	o
Stadtkreis:	11	---	

1) Verwaltungssitze der Kreise sind nur benannt, wenn sie nicht mit dem Namen des Kreises übereinstimmen.



3 Gemeinden in systematischer Ordnung mit Schlüsselnummer, Fläche, Bevölkerung, Bevölkerungsdichte und Postleitzahl am 31.12.1993

Schlüssel- nummer	Land, Reg.-Bezirk, Kreis, Gemeinde	Fläche km 2	Bevölkerung	Ein- wohner je km2	Post- leit- zahl 1)
08	Baden-Württemberg				
	Reg.-Bez. Stuttgart				
	Region Stuttgart				
	Stadtkreis				
08 1 11 000	Stuttgart, Landeshauptstadt.....	207,33	594 406	2 866	70173 *
	Landkreise				
08 1 15	Böblingen				
	Sitz: Böblingen, Stadt				
08 1 15 001	Aidlingen.....	26,56	8 831	332	71134
08 1 15 002	Altdorf.....	17,47	3 081	176	71155
08 1 15 003	Böblingen, Stadt.....	39,04	46 661	1 195	71032 *
08 1 15 004	Bondorf.....	17,55	4 036	229	71149
08 1 15 010	Deckenpfronn.....	11,42	2 342	205	75392
08 1 15 013	Ehningen.....	17,80	7 253	407	71139
08 1 15 015	Gärtringen.....	20,21	11 031	545	71116
08 1 15 016	Gäufelden.....	20,07	7 630	380	71126
08 1 15 021	Herrenberg, Stadt.....	65,71	28 238	429	71083
08 1 15 022	Hildrizhausen.....	12,17	3 171	260	71157
08 1 15 024	Holzgerlingen, Stadt.....	13,39	10 730	801	71088
08 1 15 028	Leonberg, Stadt.....	48,73	44 024	903	71229
08 1 15 029	Magstadt.....	19,12	8 436	441	71106
08 1 15 034	Mötzingen.....	8,15	3 348	410	71159
08 1 15 037	Nufringen.....	10,04	4 359	434	71154
08 1 15 041	Renningen, Stadt.....	31,13	15 499	497	71272
08 1 15 042	Rutesheim.....	16,24	9 326	574	71277
08 1 15 044	Schönaich.....	14,16	9 989	705	71101
08 1 15 045	Sindelfingen, Stadt.....	50,85	59 930	1 178	71063 *
08 1 15 046	Steinenbronn.....	9,72	5 551	571	71144
08 1 15 048	Waldenbuch, Stadt.....	22,70	8 169	359	71111
08 1 15 050	Weil der Stadt, Stadt.....	43,17	17 818	412	71263
08 1 15 051	Weil im Schönbuch.....	26,13	8 971	343	71093
08 1 15 052	Weissach.....	22,14	7 070	319	71287
08 1 15 053	Jettingen.....	21,11	6 446	305	71131
08 1 15 054	Grafenau.....	13,04	5 721	438	71120
	zusammen ...	617,82	347 661	563	X
08 1 16	Esslingen				
	Sitz: Esslingen am Neckar, Stadt				
08 1 16 004	Altbach.....	3,35	5 672	1 693	73776
08 1 16 005	Altdorf.....	3,25	1 117	343	72655
08 1 16 006	Altenriet.....	3,35	1 495	446	72657
08 1 16 007	Baltmannsweiler.....	18,54	5 390	290	73666
08 1 16 008	Bempflingen.....	6,27	3 149	502	72658
08 1 16 011	Beuren.....	11,70	3 542	302	72660
08 1 16 012	Bissingen an der Teck.....	17,06	3 448	202	73266
08 1 16 014	Deizisau.....	5,17	6 180	1 195	73779
08 1 16 015	Denkendorf.....	13,06	10 328	790	73770
08 1 16 016	Dettingen unter Teck.....	15,13	5 376	355	73265
08 1 16 018	Erkenbrechtsweiler.....	6,93	2 028	292	73268
08 1 16 019	Esslingen am Neckar, Stadt.....	46,43	91 388	1 968	73728 *
08 1 16 020	Frickenhäusen.....	11,35	9 150	806	72636
08 1 16 022	Großbettlingen.....	4,23	3 694	873	72663
08 1 16 027	Hochdorf.....	7,75	4 460	575	73269
08 1 16 029	Holzmaden.....	3,09	1 874	606	73271

1) \* Bedeutet, daß die Gemeinde mehrere Postleitzahlen hat;  
die hier genannte Zahl ist diejenige des Verwaltungssitzes der Gemeinde.

3 Gemeinden in systematischer Ordnung mit Schlüsselnummer, Fläche, Bevölkerung, Bevölkerungsdichte und Postleitzahl am 31.12.1993

Schlüssel- nummer	Land, Reg.-Bezirk, Kreis, Gemeinde	Fläche km 2	Bevölkerung	Ein- wohner je km2	Post- leitzahl 1)
08 1 16 033	Kirchheim unter Teck, Stadt.....	40,47	37 736	932	73230
08 1 16 035	Köngen.....	12,52	8 928	713	73257
08 1 16 036	Kohlbach.....	4,39	2 235	509	72664
08 1 16 037	Lichtenwald.....	10,81	2 613	241	73669
08 1 16 041	Neckartailfingen.....	8,26	3 394	410	72666
08 1 16 042	Neckartenzlingen.....	9,03	6 066	671	72654
08 1 16 043	Neidlingen.....	12,62	1 830	145	73272
08 1 16 046	Neuffen, Stadt.....	17,45	6 031	345	72639
08 1 16 047	Neuhausen auf den Fildern.....	12,47	10 589	849	73765
08 1 16 048	Notzingen.....	7,70	3 364	436	73274
08 1 16 049	Nürtingen, Stadt.....	46,88	39 211	836	72622
08 1 16 050	Oberboihingen.....	6,32	5 098	806	72644
08 1 16 053	Ohmden.....	5,55	1 727	311	73275
08 1 16 054	Owen, Stadt.....	9,70	3 199	329	73277
08 1 16 056	Plochingen, Stadt.....	10,66	12 588	1 180	73207
08 1 16 058	Reichenbach an der Fils.....	7,43	7 416	998	73262
08 1 16 063	Schlaithdorf.....	7,31	1 553	212	72667
08 1 16 068	Unterensingen.....	7,56	4 313	570	72669
08 1 16 070	Weilheim an der Teck, Stadt.....	26,52	9 302	350	73235
08 1 16 071	Wendlingen am Neckar, Stadt.....	12,15	15 638	1 287	73240
08 1 16 072	Wernau (Neckar), Stadt.....	10,90	12 001	1 101	73249
08 1 16 073	Wolfschlugen.....	7,12	5 556	780	72649
08 1 16 076	Aichwald.....	14,68	8 058	548	73773
08 1 16 077	Filderstadt, Stadt.....	38,54	40 764	1 057	70794
08 1 16 078	Leinfelden-Echterdingen, Stadt.....	29,90	35 334	1 181	70771
08 1 16 079	Lenningen.....	41,44	9 167	221	73252
08 1 16 080	Ostfildern, Stadt.....	22,81	29 636	1 299	73760
08 1 16 081	Aichtal, Stadt.....	23,64	9 193	388	72631
	zusammen .....	641,49	490 831	765	X
08 1 17	Göppingen				
	Sitz: Göppingen, Stadt				
08 1 17 001	Adelberg.....	9,49	2 085	219	73099
08 1 17 002	Aichelberg.....	4,01	987	246	73101
08 1 17 003	Albershausen.....	6,50	4 093	629	73095
08 1 17 006	Bad Ditzgenbach.....	25,46	3 429	134	73342
08 1 17 007	Bad Überkingen.....	24,02	3 836	159	73337
08 1 17 009	Birenbach.....	2,50	1 827	730	73102
08 1 17 010	Böhlenkirch.....	51,08	5 249	102	89558
08 1 17 011	Böttlingen.....	8,26	1 769	214	73104
08 1 17 012	Boll.....	10,94	5 080	464	73087
08 1 17 014	Deggingen.....	22,70	5 771	254	73326
08 1 17 015	Donzdorf, Stadt.....	39,83	11 503	288	73072
08 1 17 016	Drackenstein.....	5,69	418	73	73345
08 1 17 017	Dürnau.....	5,37	1 639	305	73105
08 1 17 018	Ebersbach an der Fils, Stadt.....	26,27	15 907	605	73061
08 1 17 019	Eislingen/ Fils, Stadt.....	16,41	19 385	1 181	73054
08 1 17 020	Eschenbach.....	4,80	2 146	447	73107
08 1 17 023	Gammelshausen.....	3,31	1 600	483	73108
08 1 17 024	Geislingen an der Steige, Stadt.....	75,83	28 065	370	73312
08 1 17 025	Gingen an der Fils.....	10,01	4 310	430	73333
08 1 17 026	Göppingen, Stadt.....	59,23	56 771	958	73033 *
08 1 17 028	Gruibingen.....	23,06	2 338	101	73344
08 1 17 029	Hattenhofen.....	7,64	3 027	396	73110
08 1 17 030	Heiningen.....	12,46	5 377	431	73092
08 1 17 031	Hohenstadt.....	11,64	623	53	73345
08 1 17 033	Kuchen.....	8,95	5 815	649	73329
08 1 17 035	Mühlhausen im Täle.....	6,33	1 053	166	73347
08 1 17 037	Ottenbach.....	11,90	2 262	190	73113
08 1 17 038	Rechberghausen.....	6,40	5 265	822	73098
08 1 17 042	Salach.....	8,32	7 562	908	73084
08 1 17 043	Schlat.....	9,68	1 700	175	73114

1) \* Bedeutet, daß die Gemeinde mehrere Postleitzahlen hat;  
die hier genannte Zahl ist diejenige des Verwaltungssitzes der Gemeinde.

3 Gemeinden in systematischer Ordnung mit Schlüsselnummer, Fläche, Bevölkerung,  
Bevölkerungsdichte und Postleitzahl am 31.12.1993

Schlüssel- nummer	Land, Reg.-Bezirk, Kreis, Gemeinde	Fläche km 2	Bevölkerung	Ein- wohner je km2	Post- leit- zahl 1)
08 1 17 044	Schlierbach.....	10,97	3 586	326	73278
08 1 17 049	Süßen.....	12,78	10 172	795	73079
08 1 17 051	Uhingen.....	24,79	12 935	521	73066
08 1 17 053	Wäschenbeuren.....	12,95	3 392	261	73116
08 1 17 055	Wangen.....	9,68	3 397	350	73117
08 1 17 058	Wiesensteig, Stadt.....	23,40	2 501	106	73349
08 1 17 060	Zell unter Aichelberg.....	6,39	2 575	402	73119
08 1 17 061	Lauterstein, Stadt.....	23,32	2 825	121	73111
	zusammen ...	642,37	252 275	393	X
08 1 18	Ludwigsburg Sitz: Ludwigsburg, Stadt				
08 1 18 001	Affalterbach.....	10,15	4 558	449	71563
08 1 18 003	Asperg, Stadt.....	5,80	12 229	2 108	71679
08 1 18 006	Benningen am Neckar.....	4,87	5 276	1 083	71726
08 1 18 007	Besigheim, Stadt.....	16,84	10 280	610	74354
08 1 18 010	Bönnigheim, Stadt.....	20,14	6 914	343	74357
08 1 18 011	Ditzingen, Stadt.....	30,41	23 537	773	71254
08 1 18 012	Eberdingen.....	26,22	6 405	244	71735
08 1 18 014	Erdmannhausen.....	8,71	4 752	545	71729
08 1 18 015	Erligheim.....	6,19	2 440	394	74391
08 1 18 016	Freudental.....	3,07	2 246	731	74392
08 1 18 018	Gemrigheim.....	8,23	3 600	437	74376
08 1 18 019	Gerlingen, Stadt.....	16,99	18 060	1 062	70839
08 1 18 021	Großbottwar, Stadt.....	25,84	7 617	294	71723
08 1 18 027	Hemmigen.....	12,34	7 308	592	71282
08 1 18 028	Hessigheim.....	5,03	2 064	410	74394
08 1 18 040	Kirchheim am Neckar.....	8,52	4 635	544	74366
08 1 18 046	Kornwestheim, Stadt.....	14,55	29 925	2 056	70806
08 1 18 047	Löchgau.....	10,95	4 958	452	74369
08 1 18 048	Ludwigsburg, Stadt.....	43,66	86 216	1 974	71638 *
08 1 18 049	Marbach am Neckar, Stadt.....	18,05	13 525	749	71672
08 1 18 050	Markgröningen, Stadt.....	28,16	13 846	491	71706
08 1 18 051	Möglingen.....	9,93	10 413	1 048	71696
08 1 18 053	Mundelsheim.....	10,19	3 042	298	74395
08 1 18 054	Murr.....	7,79	4 936	633	71711
08 1 18 059	Oberriexingen, Stadt.....	8,16	2 524	309	71739
08 1 18 060	Oberstenfeld.....	21,10	7 959	377	71720
08 1 18 063	Pleidelsheim.....	10,18	5 326	523	74385
08 1 18 067	Schwieberdingen.....	14,87	9 437	634	71701
08 1 18 068	Sersheim.....	11,48	4 706	409	74372
08 1 18 070	Steinheim an der Murr, Stadt.....	23,25	10 850	466	71711
08 1 18 071	Tamm.....	8,78	11 836	1 348	71732
08 1 18 073	Vaihingen an der Enz, Stadt.....	73,40	26 234	357	71665
08 1 18 074	Walheim.....	6,14	2 811	457	74399
08 1 18 076	Sachsenheim, Stadt.....	57,92	16 534	285	74343
08 1 18 077	Ingersheim.....	11,55	5 337	462	74379
08 1 18 078	Freiberg am Neckar, Stadt.....	13,14	14 683	1 117	71691
08 1 18 079	Bietigheim-Bissingen, Stadt.....	31,29	39 581	1 264	74321
08 1 18 080	Korntal-Münchingen, Stadt.....	20,71	17 311	835	70825
08 1 18 081	Remseck am Neckar.....	22,59	18 211	806	71686
	zusammen ...	687,19	482 122	702	X
08 1 19	Rems-Murr-Kreis Sitz: Waiblingen, Stadt				
08 1 19 001	Alfdorf.....	68,50	6 510	95	73553
08 1 19 003	Allmersbach im Tal.....	7,96	4 361	547	71573
08 1 19 004	Althütte.....	18,16	3 746	206	71566
08 1 19 006	Auenwald.....	19,76	6 088	308	71549
08 1 19 008	Backnang, Stadt.....	39,37	33 204	843	71522
08 1 19 018	Burgstetten.....	10,29	3 164	307	71576

1) \* Bedeutet, daß die Gemeinde mehrere Postleitzahlen hat;  
die hier genannte Zahl ist diejenige des Verwaltungssitzes der Gemeinde.

3 Gemeinden in systematischer Ordnung mit Schlüsselnummer, Fläche, Bevölkerung, Bevölkerungsdichte und Postleitzahl am 31.12.1993

Schlüssel- nummer	Land, Reg.-Bezirk, Kreis, Gemeinde	Fläche km 2	Bevölkerung	Ein- wohner je km2	Post- leit- zahl 1)
08 1 19 020	Fellbach, Stadt.....	27,70	42 693	1 541	70734 *
08 1 19 024	Großberlach.....	27,14	2 570	94	71577
08 1 19 037	Kaisersbach.....	27,94	2 492	89	73667
08 1 19 038	Kirchberg an der Murr.....	13,17	3 637	276	71737
08 1 19 041	Korb.....	8,54	9 884	1 157	71404
08 1 19 042	Leutenbach.....	14,73	10 286	698	71397
08 1 19 044	Murrhardt, Stadt.....	71,14	14 451	203	71540
08 1 19 053	Oppenweiler.....	19,83	4 092	206	71570
08 1 19 055	Plüderhausen.....	26,13	9 243	353	73655
08 1 19 061	Rudersberg.....	39,37	11 265	286	73635
08 1 19 067	Schorndorf, Stadt.....	56,86	38 178	671	73614
08 1 19 068	Schwaikheim.....	9,22	8 347	905	71409
08 1 19 069	Spiegelberg.....	28,22	2 088	73	71579
08 1 19 075	Sulzbach an der Murr.....	40,13	5 129	127	71560
08 1 19 076	Urbach.....	20,76	7 932	382	73660
08 1 19 079	Waiblingen, Stadt.....	42,68	50 259	1 177	71332 *
08 1 19 083	Weissach im Tal.....	14,13	6 680	472	71554
08 1 19 084	Weizheim, Stadt.....	37,98	10 733	282	73642
08 1 19 085	Winnenden, Stadt.....	28,05	25 396	905	71364
08 1 19 086	Winterbach.....	17,10	7 542	441	73650
08 1 19 087	Aspach.....	35,46	7 454	210	71546
08 1 19 089	Berglen.....	25,87	5 870	226	73663
08 1 19 090	Remshalden.....	15,15	13 284	876	73630
08 1 19 091	Weinstadt, Stadt.....	31,71	24 825	782	71384
08 1 19 093	Kernen im Remstal.....	15,05	14 425	958	71394
	zusammen ...	858,10	395 828	461	X
	Landkreise zusammen ...	88 896,93	15 537 919	175	X
	Kreise zusammen ...	45 467,36	12 233 857	269	X
	Region zusammen ..	3 654,30	2 563 123	701	X
Region Franken					
Stadtkreis					
08 1 21 000	Heilbronn, Stadt.....	99,86	122 396	1 225	74072 *
Landkreise					
08 1 25	Heilbronn Sitz: Heilbronn, Stadt				
08 1 25 001	Abstatt.....	9,66	3 782	391	74232
08 1 25 005	Bad Friedrichshall, Stadt.....	24,69	14 263	577	74177
08 1 25 006	Bad Rappenau, Stadt.....	73,55	17 459	237	74906
08 1 25 007	Bad Wimpfen, Stadt.....	19,38	6 424	331	74206
08 1 25 008	Beilstein, Stadt.....	25,26	6 216	246	71717
08 1 25 013	Brackenheim, Stadt.....	45,75	12 783	279	74336
08 1 25 017	Cleebronn.....	17,09	2 565	150	74389
08 1 25 021	Eberstadt.....	12,50	2 886	230	74246
08 1 25 024	Ellhofen.....	5,86	3 037	518	74248
08 1 25 026	Eppingen, Stadt.....	88,59	18 457	208	75031
08 1 25 027	Erlenbach.....	12,73	4 386	344	74235
08 1 25 030	Flein.....	8,47	5 720	675	74223
08 1 25 034	Gemmingen.....	19,08	4 584	240	75050
08 1 25 038	Güglingen, Stadt.....	16,23	5 801	357	74363
08 1 25 039	Gundelsheim, Stadt.....	38,45	7 301	189	74831
08 1 25 046	Ilsfeld.....	26,18	7 665	292	74360
08 1 25 047	Ittlingen.....	14,11	2 036	144	74930
08 1 25 048	Jagsthausen.....	17,67	1 392	78	74249
08 1 25 049	Kirchardt.....	21,50	4 966	230	74912
08 1 25 056	Lauffen am Neckar, Stadt.....	22,63	10 065	444	74348
08 1 25 057	Lehrensteinsfeld.....	6,22	1 705	274	74251
08 1 25 058	Leingarten.....	23,48	8 826	375	74211

1) \* Bedeutet, daß die Gemeinde mehrere Postleitzahlen hat;  
die hier genannte Zahl ist diejenige des Verwaltungssitzes der Gemeinde.



3 Gemeinden in systematischer Ordnung mit Schlüsselnummer, Fläche, Bevölkerung, Bevölkerungsdichte und Postleitzahl am 31.12.1993

Schlüssel- nummer	Land, Reg.-Bezirk, Kreis, Gemeinde	Fläche km 2	Bevölkerung	Ein- wohner je km2	Post- leit- zahl 1)
08 1 25 059	Löwenstein, Stadt.....	23,39	2 880	123	74245
08 1 25 061	Massenbachhausen.....	8,76	3 383	386	74252
08 1 25 063	Möckmühl, Stadt.....	49,60	7 672	154	74219
08 1 25 065	Neckarsulm, Stadt.....	24,94	24 357	976	74172
08 1 25 066	Neckarwestheim.....	13,97	3 027	216	74382
08 1 25 068	Neudenau, Stadt.....	32,93	5 053	153	74861
08 1 25 069	Neuenstadt am Kocher, Stadt.....	41,18	8 728	211	74196
08 1 25 074	Nordheim.....	12,71	6 237	490	74226
08 1 25 078	Oedheim.....	21,24	5 381	253	74229
08 1 25 079	Offenau.....	5,65	2 467	436	74254
08 1 25 081	Pfaffenhofen.....	12,08	2 363	195	74397
08 1 25 084	Roigheim.....	14,01	1 503	107	74255
08 1 25 086	Schwaigern, Stadt.....	49,50	10 116	204	74193
08 1 25 087	Siegelsbach.....	7,68	1 471	191	74936
08 1 25 094	Talheim.....	11,62	4 027	346	74223
08 1 25 096	Untereisesheim.....	3,67	3 470	945	74257
08 1 25 098	Untergruppenbach.....	27,27	7 442	272	74199
08 1 25 102	Weinsberg, Stadt.....	22,22	11 096	499	74189
08 1 25 103	Widdern, Stadt.....	25,23	1 822	72	74259
08 1 25 107	Wüstenrot.....	30,02	6 493	216	71543
08 1 25 108	Zaberfeld.....	22,18	3 534	159	74374
08 1 25 110	Obersulm.....	31,14	12 585	404	74182
08 1 25 111	Hardthausen am Kocher.....	35,56	3 382	95	74239
08 1 25 113	Langenbrettach.....	23,97	3 090	128	74243
	zusammen ...	1 099,60	293 898	267	X
08 1 26	Hohenlohekreis Sitz: Künzelsau, Stadt				
08 1 26 011	Bretzfeld.....	64,69	10 790	166	74626
08 1 26 020	Dörzbach.....	32,36	2 204	68	74677
08 1 26 028	Forchtenberg, Stadt.....	38,07	4 642	121	74670
08 1 26 039	Ingelfingen, Stadt.....	46,47	5 660	121	74653
08 1 26 045	Krautheim, Stadt.....	52,91	4 696	88	74238
08 1 26 046	Künzelsau, Stadt.....	75,15	12 561	167	74653
08 1 26 047	Kupferzell.....	54,28	5 084	93	74635
08 1 26 056	Mulfingen.....	80,07	3 769	47	74673
08 1 26 058	Neuenstein, Stadt.....	47,84	6 003	125	74632
08 1 26 060	Niedernhall, Stadt.....	17,71	3 640	205	74676
08 1 26 066	Öhringen, Stadt.....	67,78	20 623	304	74613
08 1 26 069	Pfedelbach.....	41,29	7 890	191	74629
08 1 26 072	Schöntal.....	81,65	5 704	69	74214
08 1 26 085	Waldenburg, Stadt.....	31,55	3 082	97	74638
08 1 26 086	Weißbach.....	12,77	2 039	159	74679
08 1 26 094	Zweiflingen.....	32,10	1 525	47	74639
	zusammen ...	776,69	99 912	129	X
08 1 27	Schwäbisch Hall Sitz: Schwäbisch Hall, Stadt				
08 1 27 008	Blaufelden.....	90,17	5 063	56	74572
08 1 27 009	Braunsbach.....	52,83	2 434	46	74542
08 1 27 012	Bühlertann.....	23,59	2 535	107	74424
08 1 27 013	Bühlerzell.....	49,31	1 957	39	74426
08 1 27 014	Crailsheim, Stadt.....	109,08	29 959	274	74564
08 1 27 023	Fichtenberg.....	24,18	2 707	111	74427
08 1 27 025	Gaildorf, Stadt.....	62,56	12 180	194	74405
08 1 27 032	Gerabronn, Stadt.....	40,38	4 427	109	74582
08 1 27 043	Ilshofen, Stadt.....	54,88	5 209	94	74532
08 1 27 046	Kirchberg an der Jagst, Stadt.....	40,93	4 290	104	74592
08 1 27 047	Langenburg, Stadt.....	31,39	1 925	61	74595
08 1 27 052	Mainhardt.....	58,69	5 030	85	74535
08 1 27 056	Michelbach an der Bilz.....	17,69	3 267	184	74544

1) \* Bedeutet, daß die Gemeinde mehrere Postleitzahlen hat;  
die hier genannte Zahl ist diejenige des Verwaltungssitzes der Gemeinde.

3 Gemeinden in systematischer Ordnung mit Schlüsselnummer, Fläche, Bevölkerung, Bevölkerungsdichte und Postleitzahl am 31.12.1993

Schlüssel- nummer	Land, Reg.-Bezirk, Kreis, Gemeinde	Fläche km 2	Bevölkerung	Ein- wohner je km2	Post- leitzahl 1)
08 1 27 059	Michelfeld.....	35,22	3 043	86	74545
08 1 27 062	Oberrot.....	37,91	3 400	89	74420
08 1 27 063	Obersontheim.....	54,82	4 292	78	74423
08 1 27 071	Rot am See.....	74,81	4 824	64	74585
08 1 27 073	Satteldorf.....	46,21	4 530	98	74589
08 1 27 075	Schrozberg, Stadt.....	105,20	6 160	58	74575
08 1 27 076	Schwäbisch Hall, Stadt.....	104,24	33 892	325	74523
08 1 27 079	Sulzbach-Laufen.....	43,95	2 535	57	74429
08 1 27 086	Untermünkheim.....	27,15	2 903	106	74547
08 1 27 089	Vellberg, Stadt.....	31,89	4 019	126	74541
08 1 27 091	Wallhausen.....	25,47	2 714	106	74599
08 1 27 099	Wolpertshausen.....	27,42	1 512	55	74549
08 1 27 100	Rosengarten.....	31,02	4 647	149	74538
08 1 27 101	Kreßberg.....	48,46	3 890	80	74594
08 1 27 102	Fichtenau.....	31,28	4 688	149	74579
08 1 27 103	Frankenhardt.....	69,87	4 207	60	74586
08 1 27 104	Stimpfach.....	33,35	3 039	91	74597
	zusammen ...	1 483,95	175 278	118	X
08 1 28	Main-Tauber-Kreis				
	Sitz: Tauberbischofsheim, Stadt				
08 1 28 006	Assamstadt.....	17,20	1 973	114	97959
08 1 28 007	Bad Mergentheim, Stadt.....	129,95	22 159	170	97980
08 1 28 014	Boxberg, Stadt.....	101,76	7 165	70	97944
08 1 28 020	Creglingen, Stadt.....	117,22	4 957	42	97993
08 1 28 039	Freudenberg, Stadt.....	34,81	4 127	118	97896
08 1 28 045	Großbrinderfeld.....	56,59	3 976	70	97950
08 1 28 047	Grünsfeld, Stadt.....	44,78	3 646	81	97947
08 1 28 058	Igersheim.....	42,84	5 299	123	97999
08 1 28 061	Königheim.....	61,25	3 434	56	97953
08 1 28 064	Külsheim, Stadt.....	81,46	5 933	72	97900
08 1 28 082	Niederstetten, Stadt.....	104,01	5 477	52	97996
08 1 28 115	Tauberbischofsheim, Stadt.....	69,04	12 481	180	97941
08 1 28 126	Weikersheim, Stadt.....	80,95	7 139	88	97990
08 1 28 128	Werbach.....	43,19	3 645	84	97956
08 1 28 131	Wertheim, Stadt.....	138,64	23 468	169	97877
08 1 28 137	Wittighausen.....	32,40	1 725	53	97957
08 1 28 138	Ahorn.....	54,01	2 334	43	74744
08 1 28 139	Lauda-Königshofen, Stadt.....	94,48	14 925	157	97922
	zusammen ...	1 304,58	133 863	103	X
	Landkreise zusammen ...	4 664,82	702 951	151	X
	Region zusammen ...	4 764,68	825 347	173	X
	Region Ostwürttemberg				
	Landkreise				
08 1 35	Heidenheim				
	Sitz: Heidenheim an der Brenz, Stadt				
08 1 35 010	Dischingen.....	78,06	4 715	60	89561
08 1 35 015	Gerstetten.....	92,42	11 358	122	89547
08 1 35 016	Giengen an der Brenz, Stadt.....	44,05	19 144	434	89537
08 1 35 019	Heidenheim an der Brenz, Stadt.....	107,11	52 670	491	89522 *
08 1 35 020	Herbrechtingen, Stadt.....	58,63	13 070	222	89542
08 1 35 021	Hermaringen.....	15,26	2 323	152	89568
08 1 35 025	Königsbronn.....	45,53	7 740	169	89551
08 1 35 026	Nattheim.....	45,00	6 070	134	89564
08 1 35 027	Niederstotzingen, Stadt.....	29,80	4 619	155	89168
08 1 35 031	Sontheim an der Brenz.....	28,92	5 645	195	89567
08 1 35 032	Steinheim am Albuch.....	82,40	8 820	107	89555
	zusammen ...	627,18	136 174	217	X

1) \* Bedeutet, daß die Gemeinde mehrere Postleitzahlen hat;  
die hier genannte Zahl ist diejenige des Verwaltungssitzes der Gemeinde.

3 Gemeinden in systematischer Ordnung mit Schlüsselnummer, Fläche, Bevölkerung, Bevölkerungsdichte und Postleitzahl am 31.12.1993

Schlüssel- nummer	Land, Reg.-Bezirk, Kreis, Gemeinde	Fläche km 2	Bevölkerung	Ein- wohner je km2	Post- leit- zahl 1)
08 1 36	Ostalbkreis Sitz: Aalen, Stadt				
08 1 36 002	Abtsgmünd.....	71,59	6 941	96	73453
08 1 36 003	Adelmannsfelden.....	22,90	1 683	73	73486
08 1 36 007	Bartholomä.....	20,75	2 024	97	73566
08 1 36 009	Böbingen an der Rems.....	12,22	4 219	345	73560
08 1 36 010	Bopfingen, Stadt.....	77,00	12 227	158	73441
08 1 36 015	Durlangen.....	10,43	2 859	274	73568
08 1 36 018	Ellenberg.....	30,17	1 656	54	73488
08 1 36 019	Ellwangen (Jagst), Stadt.....	127,45	23 586	185	73479
08 1 36 020	Eschach.....	20,27	1 528	75	73569
08 1 36 021	Essingen.....	58,50	5 726	97	73457
08 1 36 024	Göggingen.....	11,38	2 162	189	73571
08 1 36 027	Gschwend.....	54,51	4 760	87	74417
08 1 36 028	Heubach, Stadt.....	25,81	10 312	399	73540
08 1 36 029	Heuchlingen.....	9,04	1 843	203	73572
08 1 36 033	Hüttlingen.....	18,70	5 476	292	73460
08 1 36 034	Iggingen.....	11,44	2 139	186	73574
08 1 36 035	Jagstzell.....	37,97	2 400	63	73489
08 1 36 037	Kirchheim am Ries.....	21,05	1 897	90	73467
08 1 36 038	Lauchheim, Stadt.....	40,97	3 977	97	73466
08 1 36 040	Leinzell.....	2,10	2 491	1 186	73575
08 1 36 042	Lorch, Stadt.....	34,29	10 838	316	73547
08 1 36 043	Mögglingen.....	10,27	3 609	351	73563
08 1 36 044	Mutlangen.....	8,78	5 525	629	73557
08 1 36 045	Neresheim, Stadt.....	118,55	8 027	67	73450
08 1 36 046	Neuler.....	36,27	2 892	79	73491
08 1 36 049	Obergröningen.....	5,86	437	74	73569
08 1 36 050	Oberkochen, Stadt.....	23,56	8 628	366	73447
08 1 36 060	Rosenberg.....	41,02	2 490	60	73494
08 1 36 061	Ruppertshofen.....	14,22	1 625	114	73577
08 1 36 062	Schechingen.....	11,87	1 941	163	73579
08 1 36 065	Schwäbisch Gmünd, Stadt.....	113,77	63 701	559	73525 *
08 1 36 066	Spraitbach.....	12,39	3 546	286	73565
08 1 36 068	Stödtlen.....	31,19	1 853	59	73495
08 1 36 070	Täferrot.....	12,00	995	82	73527
08 1 36 071	Tannhausen.....	17,73	1 797	101	73497
08 1 36 075	Unterschneidheim.....	68,05	4 440	65	73485
08 1 36 079	Waldstetten.....	20,95	6 923	330	73550
08 1 36 082	Westhausen.....	38,46	5 500	143	73463
08 1 36 084	Wört.....	18,17	1 388	76	73499
08 1 36 087	Riesbürg.....	17,96	2 116	117	73469
08 1 36 088	Aalen, Stadt.....	146,42	66 333	453	73430 *
08 1 36 089	Rainau.....	25,44	2 964	116	73492
	zusammen ...	1 511,47	307 474	203	X
	Landkreise zusammen ...	2 138,65	443 648	207	X
	Region zusammen ...	2 138,65	443 648	207	X
08 1	Reg.-Bez. insgesamt ..	10 557,63	3 832 118	363	X

1) \* Bedeutet, daß die Gemeinde mehrere Postleitzahlen hat;  
die hier genannte Zahl ist diejenige des Verwaltungssitzes der Gemeinde.

3 Gemeinden in systematischer Ordnung mit Schlüsselnummer, Fläche, Bevölkerung,  
Bevölkerungsdichte und Postleitzahl am 31.12.1993

Schlüssel- nummer	Land, Reg.-Bezirk, Kreis, Gemeinde	Fläche km 2	Bevölkerung	Ein- wohner je km2	Post- leit- zahl 1)
Reg.-Bez. Karlsruhe					
Region Mittlerer Oberrhein					
Stadtkreise					
08 2 11 000	Baden-Baden, Stadt.....	140,19	52 712	376	76530 *
08 2 12 000	Karlsruhe, Stadt.....	173,44	277 998	1 602	76133 *
	zusammen ...	313,63	330 710	1 054	X
Landkreise					
08 2 15	Karlsruhe Sitz: Karlsruhe, Stadt				
08 2 15 007	Bretten, Stadt.....	71,12	25 857	363	75015
08 2 15 009	Bruchsal, Stadt.....	92,76	39 904	430	76646
08 2 15 017	Ettlingen, Stadt.....	56,67	38 630	681	76275
08 2 15 021	Forst.....	11,47	6 848	597	76694
08 2 15 025	Gondelsheim.....	14,86	2 840	191	75053
08 2 15 029	Hambrücken.....	11,25	4 533	402	76707
08 2 15 039	Kronau.....	10,91	5 135	470	76709
08 2 15 040	Kürnberg.....	12,67	2 536	200	75057
08 2 15 046	Malsch.....	51,24	13 006	253	76316
08 2 15 047	Marxzell.....	34,92	5 288	151	76359
08 2 15 059	Oberderdingen.....	33,57	9 252	275	75038
08 2 15 064	Östringen, Stadt.....	53,22	11 943	224	76684
08 2 15 066	Philippsburg, Stadt.....	50,57	12 377	244	76661
08 2 15 082	Sulzfeld.....	18,76	4 276	227	75056
08 2 15 084	Ubstadt-Weiher.....	36,46	11 427	313	76698
08 2 15 089	Walzbachtal.....	36,72	8 040	218	75045
08 2 15 090	Weingarten (Baden).....	29,40	8 494	288	76356
08 2 15 094	Zaisenhäuser.....	10,11	1 512	149	75059
08 2 15 096	Karlsbad.....	38,01	15 645	411	76307
08 2 15 097	Kraichtal, Stadt.....	80,56	14 112	175	76703
08 2 15 099	Graben-Neudorf.....	28,80	10 702	371	76676
08 2 15 100	Bad Schönborn.....	24,09	10 162	421	76669
08 2 15 101	Pfinztal.....	31,06	16 708	537	76327
08 2 15 102	Eggenstein-Leopoldshafen.....	26,11	13 336	510	76344
08 2 15 103	Karlsdorf-Neuthard.....	14,01	8 704	621	76689
08 2 15 105	Linkenheim-Hochstetten.....	23,60	10 357	438	76351
08 2 15 106	Waghäusel, Stadt.....	42,84	18 700	436	68753
08 2 15 107	Oberhausen-Rheinhausen.....	18,95	9 038	476	68794
08 2 15 108	Rheinstetten.....	32,31	20 048	620	76287
08 2 15 109	Stutensee.....	45,67	20 867	456	76297
08 2 15 110	Waldbronn.....	11,35	12 657	1 115	76337
08 2 15 111	Dettenheim.....	30,89	6 443	208	76706
	zusammen ...	1 084,93	399 377	368	X
08 2 16	Rastatt Sitz: Rastatt, Stadt				
08 2 16 002	Au am Rhein.....	13,28	3 020	227	76474
08 2 16 005	Bietigheim.....	13,90	5 650	406	76467
08 2 16 006	Bischweier.....	4,59	2 706	589	76476
08 2 16 007	Bühl, Stadt.....	73,21	25 862	353	77815
08 2 16 008	Bühlertal.....	17,68	8 382	474	77830
08 2 16 009	Durmersheim.....	26,15	11 068	423	76448
08 2 16 012	Elchesheim-Illingen.....	10,14	2 971	292	76477
08 2 16 013	Forbach.....	131,83	5 918	44	76596

1) \* Bedeutet, daß die Gemeinde mehrere Postleitzahlen hat;  
die hier genannte Zahl ist diejenige des Verwaltungssitzes der Gemeinde.

3 Gemeinden in systematischer Ordnung mit Schlüsselnummer, Fläche, Bevölkerung, Bevölkerungsdichte und Postleitzahl am 31.12.1993

Schlüssel- nummer	Land, Reg.-Bezirk, Kreis, Gemeinde	Fläche km 2	Bevölkerung	Ein- wohner je km2	Post- leit- zahl 1)
08 2 16 015	Gaggenau, Stadt.....	65,05	29 624	455	76571
08 2 16 017	Gernsbach, Stadt.....	82,08	14 799	180	76593
08 2 16 022	Hügelsheim.....	14,97	2 758	184	76549
08 2 16 023	Iffezheim.....	19,95	4 588	229	76473
08 2 16 024	Kuppenheim, Stadt.....	18,08	7 424	410	76456
08 2 16 028	Lichtenau, Stadt.....	27,63	4 703	170	77839
08 2 16 029	Loffenau.....	17,07	2 739	160	76597
08 2 16 033	Muggensturm.....	11,55	5 607	485	76461
08 2 16 039	Ötigheim.....	10,97	4 056	369	76470
08 2 16 041	Ottersweier.....	29,21	6 240	213	77833
08 2 16 043	Rastatt, Stadt.....	59,02	48 574	823	76437
08 2 16 049	Sinzheim.....	28,49	9 706	340	76547
08 2 16 052	Steinmauern.....	12,40	2 497	201	76479
08 2 16 059	Weisenbach.....	9,07	2 562	282	76599
08 2 16 063	Rheinmünster.....	42,47	6 414	151	77836
	zusammen ...	738,79	217 868	295	X
	Landkreise zusammen ...	1 823,72	617 245	338	X
	Region zusammen ...	2 137,35	947 955	444	X
Region Unterer Neckar					
Stadtkreise					
08 2 21 000	Heidelberg, Stadt.....	108,83	139 429	1 281	69117 *
08 2 22 000	Mannheim, Universitätsstadt.....	144,95	318 025	2 194	68159 *
	zusammen ...	253,78	457 454	1 803	X
Landkreise					
08 2 25	Neckar-Odenwald-Kreis Sitz: Mosbach, Stadt				
08 2 25 001	Adelsheim, Stadt.....	43,84	5 509	125	74740
08 2 25 002	Aglasterhausen.....	22,85	4 249	185	74858
08 2 25 009	Billigheim.....	48,97	5 746	117	74842
08 2 25 010	Binau.....	4,83	1 313	271	74862
08 2 25 014	Buchen (Odenwald), Stadt.....	138,99	17 390	125	74722
08 2 25 024	Fahrenbach.....	16,42	2 778	169	74864
08 2 25 032	Hardheim.....	87,02	7 243	83	74736
08 2 25 033	Haßmersheim.....	19,16	4 813	251	74855
08 2 25 039	Höpfingen.....	30,47	3 020	99	74746
08 2 25 042	Hüffenhardt.....	17,62	2 012	114	74928
08 2 25 052	Limbach.....	43,62	4 651	106	74838
08 2 25 058	Mosbach, Stadt.....	62,24	25 135	403	74821
08 2 25 060	Mudau.....	107,56	5 099	47	69427
08 2 25 064	Neckargerauch.....	15,32	2 394	156	69437
08 2 25 067	Neckarzimmern.....	8,18	1 675	204	74865
08 2 25 068	Neunkirchen.....	15,95	1 647	103	74867
08 2 25 074	Obrigheim.....	24,27	5 436	223	74847
08 2 25 075	Osterburken, Stadt.....	47,32	5 437	114	74706
08 2 25 082	Rosenberg.....	40,97	2 210	53	74749
08 2 25 091	Seckach.....	27,86	4 198	150	74743
08 2 25 109	Walldürn, Stadt.....	105,88	11 168	105	74731
08 2 25 113	Zwingenberg.....	4,70	743	158	69439
08 2 25 114	Ravenstein, Stadt.....	55,99	2 888	51	74747
08 2 25 115	Schefflenz.....	36,97	4 339	117	74850
08 2 25 116	Schwarzach.....	8,37	3 068	366	74869
08 2 25 117	Elztal.....	46,62	5 422	116	74834
08 2 25 118	Waldbrunn.....	44,33	4 702	106	69429
	zusammen ...	1 126,32	144 285	128	X

1) \* Bedeutet, daß die Gemeinde mehrere Postleitzahlen hat;  
die hier genannte Zahl ist diejenige des Verwaltungssitzes der Gemeinde.

3 Gemeinden in systematischer Ordnung mit Schlüsselnummer, Fläche, Bevölkerung,  
Bevölkerungsdichte und Postleitzahl am 31.12.1993

Schlüssel- nummer	Land, Reg.-Bezirk, Kreis, Gemeinde	Fläche km 2	Bevölkerung	Ein- wohner je km2	Post- leit- zahl 1)
08 2 26	Rhein-Neckar-Kreis Sitz: Heidelberg, Stadt				
08 2 26 003	Altlußheim.....	15,97	5 332	333	68804
08 2 26 006	Bammental.....	12,16	6 345	521	69245
08 2 26 009	Brühl.....	10,19	14 123	1 385	68782
08 2 26 010	Dielheim.....	22,69	8 050	354	69234
08 2 26 012	Dossenheim.....	14,14	11 382	804	69221
08 2 26 013	Eberbach, Stadt.....	81,16	15 874	195	69412
08 2 26 017	Epfenbach.....	12,97	2 328	179	74925
08 2 26 018	Eppelheim.....	5,70	13 616	2 388	69214
08 2 26 020	Eschelbronn.....	8,24	2 361	286	74927
08 2 26 022	Gaiberg.....	4,15	2 394	576	69251
08 2 26 027	Heddesbach.....	8,21	511	62	69434
08 2 26 028	Heddesheim.....	14,72	11 016	748	68542
08 2 26 029	Heiligkreuzsteinach.....	19,61	2 835	144	69253
08 2 26 031	Hemsbach, Stadt.....	12,86	12 783	994	69502
08 2 26 032	Hockenheim, Stadt.....	34,85	18 398	527	68766
08 2 26 036	Ilvesheim.....	5,89	7 169	1 217	68549
08 2 26 037	Ketsch.....	16,52	12 572	761	68775
08 2 26 038	Ladenburg, Stadt.....	18,86	11 912	631	68526
08 2 26 040	Laudenbach.....	10,29	5 678	551	69514
08 2 26 041	Leimen, Stadt.....	20,64	23 571	1 142	69181
08 2 26 046	Malsch.....	6,77	2 989	441	69254
08 2 26 048	Mauer.....	6,30	3 457	548	69256
08 2 26 049	Meckesheim.....	16,33	5 416	331	74909
08 2 26 054	Mühlhausen.....	15,30	6 963	455	69242
08 2 26 055	Neckarbischofsheim, Stadt.....	26,41	3 945	149	74924
08 2 26 056	Neckargemünd, Stadt.....	26,15	14 690	561	69151
08 2 26 058	Neidenstein.....	6,48	1 552	239	74933
08 2 26 059	Neulußheim.....	3,39	5 424	1 600	68809
08 2 26 060	Nußloch.....	13,59	10 266	755	69226
08 2 26 062	Oftersheim.....	12,77	10 406	814	68723
08 2 26 063	Plankstadt.....	8,39	9 724	1 158	68723
08 2 26 065	Rauenberg, Stadt.....	11,12	6 589	592	69231
08 2 26 066	Reichartshausen.....	10,00	1 771	177	74934
08 2 26 068	Reilingen.....	16,36	6 926	423	68799
08 2 26 076	Sandhausen.....	14,55	13 685	940	69207
08 2 26 080	Schönau, Stadt.....	22,49	4 575	203	69250
08 2 26 081	Schönbrunn.....	34,48	2 984	86	69436
08 2 26 082	Schriesheim, Stadt.....	31,67	13 591	429	69198
08 2 26 084	Schwetzingen, Stadt.....	21,62	21 360	987	68723
08 2 26 085	Sinsheim, Stadt.....	126,99	31 685	249	74889
08 2 26 086	Spechbach.....	8,52	1 572	184	74937
08 2 26 091	Waibstadt, Stadt.....	25,57	5 578	218	74915
08 2 26 095	Walldorf, Stadt.....	19,91	14 006	703	69190
08 2 26 096	Weinheim, Stadt.....	58,10	42 933	738	69469
08 2 26 097	Wiesenbach.....	11,13	2 886	259	69257
08 2 26 098	Wiesloch, Stadt.....	30,26	24 252	801	69168
08 2 26 099	Wilhelmsfeld.....	4,75	3 203	674	69259
08 2 26 101	Zuzenhausen.....	11,64	1 911	164	74939
08 2 26 102	Angelbachtal.....	17,92	4 231	236	74918
08 2 26 103	Sankt Leon-Rot.....	25,56	11 555	452	68789
08 2 26 104	Lobbach.....	14,91	2 313	155	74931
08 2 26 105	Edingen-Neckarhausen.....	12,04	13 924	1 156	68535
08 2 26 106	Helmstadt-Bargen.....	27,95	3 773	134	74921
08 2 26 107	Hirschberg an der Bergstraße.....	12,35	9 718	786	69493
	zusammen ...	1 061,59	508 103	479	X
	Landkreise zusammen ...	2 187,91	652 388	298	X
	Region zusammen ..	2 441,69	1 109 842	455	X

1) \* Bedeutet, daß die Gemeinde mehrere Postleitzahlen hat;  
die hier genannte Zahl ist diejenige des Verwaltungssitzes der Gemeinde.

3 Gemeinden in systematischer Ordnung mit Schlüsselnummer, Fläche, Bevölkerung, Bevölkerungsdichte und Postleitzahl am 31.12.1993

Schlüssel- nummer	Land, Reg.-Bezirk, Kreis, Gemeinde	Fläche km 2	Bevölkerung	Ein- wohner je km2	Post- leit- zahl 1)
Region Nordschwarzwald					
Stadtkreis					
08 2 31 000	Pforzheim, Stadt.....	97,84	117 450	1 200	75158 *
Landkreise					
08 2 35	Calw				
	Sitz: Calw, Stadt				
08 2 35 006	Altensteig, Stadt.....	53,22	11 039	207	72213
08 2 35 007	Althengstett.....	19,16	7 161	373	75382
08 2 35 008	Bad Liebenzell, Stadt.....	33,80	9 032	267	75378
08 2 35 018	Dobel.....	18,43	2 212	120	75335
08 2 35 020	Ebhausen.....	24,56	4 249	173	72224
08 2 35 022	Egenhausen.....	10,02	1 768	176	72227
08 2 35 025	Enzklösterle.....	20,20	1 510	74	75337
08 2 35 029	Gechingen.....	14,68	3 713	252	75391
08 2 35 032	Haibach, Stadt.....	28,92	5 531	191	72221
08 2 35 033	Bad Herrenalb, Stadt.....	33,03	7 330	221	76332
08 2 35 035	Höfen an der Enz.....	9,08	1 719	189	75339
08 2 35 046	Nagold, Stadt.....	63,09	22 191	351	72202
08 2 35 047	Neubulach, Stadt.....	24,69	4 816	195	75387
08 2 35 050	Neuweiler.....	51,30	2 956	57	75389
08 2 35 055	Oberreichenbach.....	35,99	2 814	78	75394
08 2 35 057	Ostelsheim.....	9,23	2 202	238	75395
08 2 35 060	Rohrdorf.....	3,93	2 020	513	72229
08 2 35 065	Schömbach.....	37,22	8 837	237	75328
08 2 35 066	Simmersfeld.....	44,18	2 183	49	72226
08 2 35 067	Simmozheim.....	9,50	2 564	269	75397
08 2 35 073	Unterreichenbach.....	6,30	2 328	369	75399
08 2 35 079	Bad Wildbad im Schwarzwald, Stadt.....	105,26	11 727	111	75323
08 2 35 080	Wildberg, Stadt.....	56,68	10 019	176	72218
08 2 35 084	Bad Teinach-Zavelstein, Stadt.....	25,18	2 764	109	75385
08 2 35 085	Calw, Stadt.....	59,89	24 020	401	75365
	zusammen ...	797,54	156 705	196	X
08 2 36	Enzkreis				
	Sitz: Pforzheim, Stadt				
08 2 36 004	Birkenfeld.....	19,04	9 847	517	75217
08 2 36 011	Eisingen.....	8,03	4 286	533	75239
08 2 36 013	Engelsbrand.....	15,19	4 207	276	75331
08 2 36 019	Friolzheim.....	8,54	3 451	404	71292
08 2 36 025	Heimsheim, Stadt.....	14,32	5 016	350	71296
08 2 36 028	Illingen.....	29,36	7 174	244	75428
08 2 36 030	Ispringen.....	8,21	6 298	767	75228
08 2 36 031	Kieselbronn.....	8,63	2 446	283	75249
08 2 36 033	Knittlingen, Stadt.....	26,33	7 063	268	75438
08 2 36 038	Maulbronn, Stadt.....	25,44	6 379	250	75433
08 2 36 039	Mönsheim.....	16,78	2 467	147	71297
08 2 36 040	Mühlacker, Stadt.....	54,32	25 850	475	75417
08 2 36 043	Neuenbürg, Stadt.....	28,17	7 597	269	75305
08 2 36 044	Neuhausen.....	29,76	4 951	166	75242
08 2 36 046	Niefern-Öschelbronn.....	22,02	10 943	496	75223
08 2 36 050	Ötisheim.....	14,27	4 729	331	75443
08 2 36 061	Sternenfels.....	17,32	2 669	154	75447
08 2 36 062	Tiefenbronn.....	14,79	5 002	338	75233
08 2 36 065	Wiernsheim.....	24,62	6 085	247	75446
08 2 36 067	Wimsheim.....	8,06	2 336	289	71299
08 2 36 068	Wurmberg.....	7,36	2 528	343	75449

1) \* Bedeutet, daß die Gemeinde mehrere Postleitzahlen hat;  
die hier genannte Zahl ist diejenige des Verwaltungssitzes der Gemeinde.

3 Gemeinden in systematischer Ordnung mit Schlüsselnummer, Fläche, Bevölkerung, Bevölkerungsdichte und Postleitzahl am 31.12.1993

Schlüssel- nummer	Land, Reg.-Bezirk, Kreis, Gemeinde	Fläche km 2	Bevölkerung	Ein- wohner je km2	Post- leit- zahl 1)
08 2 36 070	Keltern.....	29,84	8 593	287	75210
08 2 36 071	Remchingen.....	24,05	11 008	457	75196
08 2 36 072	Straubenhardt.....	33,08	9 840	297	75334
08 2 36 073	Neulingen.....	23,38	5 522	236	75245
08 2 36 074	Kämpfelbach.....	13,64	5 955	436	75236
08 2 36 075	Ülbronn-Dürrn.....	15,64	3 215	205	75248
08 2 36 076	Königsbach-Stein.....	33,72	9 086	269	75203
	zusammen ...	573,91	184 543	322	X
08 2 37	Freudenstadt Sitz: Freudenstadt, Stadt				
08 2 37 002	Alpirsbach, Stadt.....	64,55	6 942	107	72275
08 2 37 004	Baiersbronn.....	189,69	16 737	88	72270
08 2 37 008	Betzweiler-Wäldle.....	10,32	1 454	140	72291
08 2 37 019	Dornstetten, Stadt.....	24,21	7 069	291	72280
08 2 37 024	Empfingen.....	18,30	6 868	375	72186
08 2 37 027	Eutingen im Gäu.....	32,79	4 699	143	72184
08 2 37 028	Freudenstadt, Stadt.....	87,59	23 806	271	72250
08 2 37 030	Glatten.....	15,51	2 383	153	72293
08 2 37 032	Grömbach.....	12,18	599	49	72294
08 2 37 040	Horb am Neckar, Stadt.....	119,80	24 245	202	72160
08 2 37 045	Loßburg.....	68,94	6 072	88	72290
08 2 37 054	Pfalzgrafenweiler.....	44,72	6 422	143	72285
08 2 37 061	Schopfloch.....	17,04	2 367	138	72296
08 2 37 072	Wörnersberg.....	3,48	208	59	72299
08 2 37 073	Seewald.....	58,50	2 305	39	72297
08 2 37 074	Waldachtal.....	29,88	5 770	193	72178
08 2 37 075	Bad Rippoldsau-Schapbach.....	73,14	2 500	34	77776
	zusammen ...	870,64	120 446	138	X
	Landkreise zusammen ...	2 242,09	461 694	206	X
	Region zusammen ...	2 339,93	579 144	248	X
08 2	Reg.-Bez. insgesamt ..	6 918,97	2 636 941	381	X
	Reg.-Bez. Freiburg				
	Region Südlicher Oberrhein				
	Stadtkreis				
08 3 11 000	Freiburg im Breisgau, Stadt.....	153,06	197 384	1 289	79098 *
	Landkreise				
08 3 15	Breisgau-Hochschwarzwald Sitz: Freiburg im Breisgau, Stadt				
08 3 15 003	Au.....	3,99	1 118	280	79280
08 3 15 004	Auggen.....	14,15	2 099	148	79424
08 3 15 006	Bad Krozingen.....	35,66	13 445	377	79189
08 3 15 007	Badenweiler.....	13,02	3 851	295	79410
08 3 15 008	Ballrechten-Dottingen.....	6,62	1 859	280	79282
08 3 15 013	Bötzingen.....	12,99	4 992	384	79268
08 3 15 014	Bollschweil.....	16,42	2 237	136	79283
08 3 15 015	Breisach am Rhein, Stadt.....	54,59	11 586	212	79206
08 3 15 016	Breitnau.....	39,90	1 890	47	79874
08 3 15 020	Buchenbach.....	38,99	3 114	79	79256
08 3 15 022	Buggingen.....	15,32	3 492	227	79426
08 3 15 028	Ebringen.....	8,18	2 306	281	79285
08 3 15 030	Eichstetten.....	12,30	2 848	231	79356
08 3 15 031	Eisenbach (Hochschwarzwald).....	28,78	2 364	82	79871
08 3 15 033	Eschbach.....	10,02	1 652	164	79427
08 3 15 037	Feldberg (Schwarzwald).....	24,97	1 702	68	79868

1) \* Bedeutet, daß die Gemeinde mehrere Postleitzahlen hat;  
die hier genannte Zahl ist diejenige des Verwaltungssitzes der Gemeinde.



3 Gemeinden in systematischer Ordnung mit Schlüsselnummer, Fläche, Bevölkerung,  
Bevölkerungsdichte und Postleitzahl am 31.12.1993

Schlüssel- nummer	Land, Reg.-Bezirk, Kreis, Gemeinde	Fläche km 2	Bevölkerung	Ein- wohner je km2	Post- leit- zahl 1)
08 3 15 039	Friedenweiler.....	27,08	1 932	71	79877
08 3 15 041	Glottental.....	30,82	2 777	90	79286
08 3 15 043	Gottenheim.....	8,74	2 398	274	79288
08 3 15 047	Gundelfingen.....	14,28	10 792	755	79194
08 3 15 048	Hartheim.....	26,05	3 825	146	79258
08 3 15 050	Heitersheim, Stadt.....	11,72	5 154	439	79423
08 3 15 051	Heuweiler.....	4,03	977	242	79194
08 3 15 052	Hinterzarten.....	33,37	2 417	72	79856
08 3 15 056	Horben.....	8,75	880	100	79289
08 3 15 059	Ihringen.....	23,01	5 392	234	79241
08 3 15 064	Kirchzarten.....	21,14	9 175	434	79199
08 3 15 068	Lenzkirch.....	57,90	4 985	86	79853
08 3 15 070	Löffingen, Stadt.....	88,02	6 975	79	79843
08 3 15 072	Merdingen.....	14,40	2 414	167	79291
08 3 15 073	Merzhausen.....	2,76	4 650	1 684	79249
08 3 15 074	Müllheim, Stadt.....	57,91	16 024	276	79379
08 3 15 076	Neuenburg am Rhein, Stadt.....	44,12	9 621	218	79395
08 3 15 084	Oberried.....	66,32	2 609	39	79254
08 3 15 089	Pfaffenweiler.....	3,61	2 656	735	79292
08 3 15 094	Sankt Märgen.....	33,32	1 900	57	79274
08 3 15 095	Sankt Peter.....	35,93	2 376	66	79271
08 3 15 098	Schallstadt.....	19,55	5 580	285	79227
08 3 15 102	Schluchsee.....	69,44	2 574	37	79859
08 3 15 107	Sölden.....	3,80	1 007	265	79294
08 3 15 108	Staufen im Breisgau, Stadt.....	23,26	7 224	310	79219
08 3 15 109	Stegen.....	26,32	4 077	154	79252
08 3 15 111	Sulzburg, Stadt.....	22,73	2 621	115	79295
08 3 15 113	Titisee-Neustadt, Stadt.....	89,66	12 106	135	79822
08 3 15 115	Umkirch.....	8,72	4 978	570	79224
08 3 15 125	Wittnau.....	5,04	1 311	260	79299
08 3 15 130	Münstertal/ Schwarzwald.....	67,73	5 012	73	79244
08 3 15 131	Ehrenkirchen.....	37,80	6 007	158	79238
08 3 15 132	March.....	17,78	8 150	458	79232
08 3 15 133	Vogtsburg im Kaiserstuhl, Stadt.....	37,39	5 507	147	79235
	zusammen ...	1 378,40	226 638	164	X
08 3 16	Emmendingen Sitz: Emmendingen, Stadt				
08 3 16 002	Bahlingen.....	12,66	3 536	279	79353
08 3 16 003	Biederbach.....	31,36	1 515	48	79215
08 3 16 009	Denzlingen.....	16,87	12 148	720	79211
08 3 16 010	Elzach, Stadt.....	75,28	6 653	88	79215
08 3 16 011	Emmendingen, Stadt.....	33,79	24 461	723	79312
08 3 16 012	Endingen am Kaiserstuhl, Stadt.....	26,73	8 113	303	79346
08 3 16 013	Forchheim.....	10,78	1 059	98	79362
08 3 16 014	Gutach im Breisgau.....	24,77	3 951	159	79261
08 3 16 017	Herbolzheim, Stadt.....	35,48	8 492	239	79336
08 3 16 020	Kenzingen, Stadt.....	36,93	8 205	222	79341
08 3 16 024	Malterdingen.....	11,14	2 428	217	79364
08 3 16 036	Reute.....	4,79	2 790	582	79276
08 3 16 037	Riegel.....	18,34	3 252	177	79359
08 3 16 038	Sasbach.....	20,78	3 059	147	79361
08 3 16 039	Sexau.....	16,30	2 926	179	79350
08 3 16 042	Simonswald.....	74,31	3 112	41	79263
08 3 16 043	Teningen.....	40,28	11 249	279	79331
08 3 16 045	Vörstetten.....	7,89	2 403	304	79279
08 3 16 049	Weisweil.....	19,09	1 765	92	79367
08 3 16 051	Wühl.....	16,95	3 253	191	79369
08 3 16 053	Rheinhausen.....	21,99	3 185	144	79365
08 3 16 054	Freiamt.....	52,92	4 118	77	79348
08 3 16 055	Winden im Elztal.....	21,96	2 623	119	79297
08 3 16 056	Waldkirch, Stadt.....	48,48	19 695	406	79183
	zusammen ...	679,87	143 991	212	X

1) \* Bedeutet, daß die Gemeinde mehrere Postleitzahlen hat;  
die hier genannte Zahl ist diejenige des Verwaltungssitzes der Gemeinde.

3 Gemeinden in systematischer Ordnung mit Schlüsselnummer, Fläche, Bevölkerung, Bevölkerungsdichte und Postleitzahl am 31.12.1993

Schlüssel- nummer	Land, Reg.-Bezirk, Kreis, Gemeinde	Fläche km 2	Bevölkerung	Ein- wohner je km2	Post- leit- zahl 1)
08 3 17	Ortenaukreis Sitz: Offenburg, Stadt				
08 3 17 001	Achern, Stadt.....	65,25	22 284	341	77855
08 3 17 005	Appenweiler.....	38,03	9 276	243	77767
08 3 17 008	Bad Peterstal-Griesbach.....	41,24	3 244	78	77740
08 3 17 009	Berghaupten.....	9,69	2 296	236	77791
08 3 17 011	Biberach.....	22,40	3 058	136	77781
08 3 17 021	Durbach.....	26,33	3 844	145	77770
08 3 17 026	Ettenheim, Stadt.....	48,92	10 664	217	77955
08 3 17 029	Fischerbach.....	20,30	1 630	80	77716
08 3 17 031	Friesenheim.....	46,60	11 991	257	77948
08 3 17 034	Gengenbach, Stadt.....	61,91	10 819	174	77723
08 3 17 039	Gutach (Schwarzwaldbahn).....	31,74	2 198	69	77793
08 3 17 040	Haslach im Kinzigtal, Stadt.....	18,70	6 436	344	77716
08 3 17 041	Hausach, Stadt.....	36,07	5 611	155	77756
08 3 17 046	Hofstetten.....	18,15	1 592	87	77716
08 3 17 047	Hohberg.....	28,94	7 408	255	77749
08 3 17 051	Hornberg, Stadt.....	54,45	4 875	89	78132
08 3 17 056	Kappelrodeck.....	17,92	5 814	324	77876
08 3 17 057	Kehl, Stadt.....	75,06	31 864	424	77694
08 3 17 059	Kippenheim.....	20,86	5 331	255	77971
08 3 17 065	Lahr/ Schwarzwald, Stadt.....	69,79	38 649	553	77933
08 3 17 067	Lautenbach.....	21,55	1 939	89	77794
08 3 17 068	Lauf.....	15,01	3 941	262	77886
08 3 17 073	Mahlberg, Stadt.....	16,59	4 145	249	77972
08 3 17 075	Meißenheim.....	21,33	3 476	162	77974
08 3 17 078	Mühlenbach.....	31,22	1 598	51	77796
08 3 17 085	Nordrach.....	37,75	2 065	54	77787
08 3 17 088	Oberharmersbach.....	40,92	2 536	61	77784
08 3 17 089	Oberkirch, Stadt.....	69,12	18 432	266	77704
08 3 17 093	Oberwolfach.....	51,27	2 685	52	77709
08 3 17 096	Offenburg, Stadt.....	78,39	54 963	701	77652 *
08 3 17 097	Ohlsbach.....	11,14	2 618	235	77797
08 3 17 098	Oppenau, Stadt.....	73,04	5 460	74	77728
08 3 17 100	Ortenberg.....	5,66	2 980	526	77799
08 3 17 102	Ottenhöfen im Schwarzwald.....	25,26	3 451	136	77883
08 3 17 110	Renchen, Stadt.....	32,09	6 625	206	77871
08 3 17 113	Ringsheim.....	11,31	2 091	184	77975
08 3 17 114	Rust.....	13,27	3 007	226	77977
08 3 17 116	Sasbach.....	16,74	5 365	320	77880
08 3 17 118	Sasbachwalden.....	18,13	2 361	130	77887
08 3 17 121	Schuttertal.....	50,28	3 414	67	77978
08 3 17 122	Schutterwald.....	21,04	6 703	318	77746
08 3 17 126	Seebach.....	19,05	1 469	77	77889
08 3 17 127	Seelbach.....	29,91	4 928	164	77960
08 3 17 129	Steinach.....	33,33	3 845	115	77790
08 3 17 141	Willstätt.....	55,26	8 461	153	77731
08 3 17 145	Wolfach, Stadt.....	67,99	6 171	90	77709
08 3 17 146	Zell am Harmersbach, Stadt.....	36,44	7 604	208	77736
08 3 17 150	Schwanau.....	38,33	6 247	162	77963
08 3 17 151	Neuried.....	57,85	8 268	142	77743
08 3 17 152	Kappel-Grafenhausen.....	25,72	4 246	165	77966
08 3 17 153	Rheinau, Stadt.....	73,43	10 479	142	77866
08 3 17 971	Gemeindefreier Grundbesitz.....	9,98	-	-	-
	zusammen ...	1 860,75	390 457	210	X
	Landkreise zusammen ...	3 919,02	761 086	194	X
	Region zusammen ..	4 072,08	958 470	235	X

1) \* Bedeutet, daß die Gemeinde mehrere Postleitzahlen hat;  
die hier genannte Zahl ist diejenige des Verwaltungssitzes der Gemeinde.

3 Gemeinden in systematischer Ordnung mit Schlüsselnummer, Fläche, Bevölkerung, Bevölkerungsdichte und Postleitzahl am 31.12.1993

Schlüssel- nummer	Land, Reg.-Bezirk, Kreis, Gemeinde	Fläche km 2	Bevölkerung	Ein- wohner je km2	Post- leit- zahl 1)
Region Schwarzwald-Baar-Heuberg					
Landkreise					
08 3 25	Rottweil Sitz: Rottweil, Stadt				
08 3 25 001	Aichhalden.....	25,74	4 028	156	78733
08 3 25 009	Bösingen.....	22,45	3 164	140	78662
08 3 25 011	Dietingen.....	42,26	3 676	86	78661
08 3 25 012	Dornhan, Stadt.....	44,93	5 846	130	72175
08 3 25 014	Dunningen.....	48,45	5 262	108	78655
08 3 25 015	Epfendorf.....	29,71	3 382	113	78736
08 3 25 024	Hardt.....	10,17	2 419	237	78739
08 3 25 036	Lauterbach.....	19,95	3 379	169	78730
08 3 25 045	Oberndorf am Neckar, Stadt.....	55,93	14 741	263	78727
08 3 25 049	Rottweil, Stadt.....	71,76	24 930	347	78628
08 3 25 050	Schenkenzell.....	42,14	1 971	46	77773
08 3 25 051	Schiltach, Stadt.....	34,22	4 101	119	77761
08 3 25 053	Schramberg, Stadt.....	45,69	19 690	430	78713
08 3 25 057	Sulz am Neckar, Stadt.....	87,60	11 795	134	72172
08 3 25 058	Tennenbronn.....	35,01	3 883	110	78144
08 3 25 060	Villingendorf.....	9,33	2 770	296	78667
08 3 25 061	Vöhringen.....	24,72	3 679	148	72189
08 3 25 064	Wellendingen.....	17,47	2 679	153	78669
08 3 25 069	Zimmern ob Rottweil.....	33,76	5 318	157	78658
08 3 25 070	Fluorn-Winzeln.....	24,59	3 215	130	78737
08 3 25 071	Eschbronn.....	11,41	2 083	182	78664
08 3 25 072	Deißlingen.....	32,16	5 574	173	78652
	zusammen ...	769,45	137 585	179	X
08 3 26	Schwarzwald-Baar-Kreis Sitz: Villingen-Schwenningen, Stadt				
08 3 26 003	Bad Dürkheim, Stadt.....	62,09	11 535	185	78073
08 3 26 005	Blumberg, Stadt.....	98,69	10 785	109	78176
08 3 26 006	Bräunlingen, Stadt.....	62,11	5 823	93	78199
08 3 26 010	Dauchingen.....	10,04	3 259	324	78083
08 3 26 012	Donaueschingen, Stadt.....	104,63	20 372	194	78166
08 3 26 017	Furtwangen im Schwarzwald, Stadt.....	82,57	10 172	123	78120
08 3 26 020	Gütenbach.....	18,49	1 488	80	78148
08 3 26 027	Hüfingen, Stadt.....	58,55	7 033	120	78183
08 3 26 031	Königsfeld im Schwarzwald.....	40,24	5 936	147	78126
08 3 26 037	Mönchweiler.....	9,60	3 091	321	78087
08 3 26 041	Niedereschach.....	33,07	5 231	158	78078
08 3 26 052	Sankt Georgen im Schwarzwald, Stadt.....	59,85	14 434	241	78112
08 3 26 054	Schönwald im Schwarzwald.....	27,81	2 738	98	78141
08 3 26 055	Schonach im Schwarzwald.....	36,71	4 463	121	78136
08 3 26 060	Triberg im Schwarzwald, Stadt.....	33,32	5 938	178	78098
08 3 26 061	Tuningen.....	15,59	2 575	165	78609
08 3 26 065	Unterkirnach.....	13,17	3 130	237	78089
08 3 26 068	Vöhrenbach, Stadt.....	70,47	4 277	60	78147
08 3 26 074	Villingen-Schwenningen, Stadt.....	165,47	81 315	491	78050 *
08 3 26 075	Brigachtal.....	22,80	5 040	221	78086
	zusammen ...	1 025,27	208 635	203	X

1) \* Bedeutet, daß die Gemeinde mehrere Postleitzahlen hat;  
die hier genannte Zahl ist diejenige des Verwaltungssitzes der Gemeinde.

3 Gemeinden in systematischer Ordnung mit Schlüsselnummer, Fläche, Bevölkerung, Bevölkerungsdichte und Postleitzahl am 31.12.1993

Schlüssel- nummer	Land, Reg.-Bezirk, Kreis, Gemeinde	Fläche km 2	Bevölkerung	Ein- wohner je km2	Post- leit- zahl 1)
08 3 27	Tuttlingen Sitz: Tuttlingen, Stadt				
08 3 27 002	Aldingen.....	22,17	6 453	291	78554
08 3 27 004	Bärenthal.....	12,69	464	36	78580
08 3 27 005	Balgheim.....	7,61	895	117	78582
08 3 27 006	Böttlingen.....	16,31	1 350	82	78583
08 3 27 007	Bubsheim.....	8,29	862	103	78585
08 3 27 008	Buchheim.....	18,30	620	33	88637
08 3 27 009	Deilingen.....	10,92	1 535	140	78586
08 3 27 010	Denkingen.....	15,02	2 199	146	78588
08 3 27 011	Dürbheim.....	14,82	1 384	93	78589
08 3 27 012	Durchhausen.....	8,99	845	93	78591
08 3 27 013	Egesheim.....	7,66	590	77	78592
08 3 27 016	Fridingen an der Donau, Stadt.....	22,47	3 288	146	78567
08 3 27 017	Frittlingen.....	8,79	1 945	221	78665
08 3 27 018	Geisingen, Stadt.....	73,74	5 880	79	78187
08 3 27 019	Gosheim.....	9,32	3 743	401	78559
08 3 27 020	Gunningen.....	5,44	650	119	78594
08 3 27 023	Hausen ob Verena.....	5,88	675	114	78595
08 3 27 025	Immendingen.....	74,03	5 544	74	78194
08 3 27 027	Irndorf.....	14,55	773	53	78597
08 3 27 029	Königsheim.....	4,36	522	119	78598
08 3 27 030	Kolbingen.....	16,49	1 169	70	78600
08 3 27 033	Mahlstetten.....	12,20	714	58	78601
08 3 27 036	Mühlheim an der Donau, Stadt.....	21,73	3 472	159	78570
08 3 27 038	Neuhausen ob Eck.....	46,24	3 312	71	78579
08 3 27 040	Reichenbach am Heuberg.....	6,10	495	81	78564
08 3 27 041	Renquishausen.....	7,71	673	87	78603
08 3 27 046	Spaichingen, Stadt.....	18,50	11 540	623	78549
08 3 27 048	Talheim.....	13,10	1 087	82	78607
08 3 27 049	Trossingen, Stadt.....	24,20	13 971	577	78647
08 3 27 050	Tuttlingen, Stadt.....	90,50	34 748	383	78532
08 3 27 051	Wehingen.....	14,59	3 599	246	78564
08 3 27 054	Wümlingen.....	15,43	3 555	230	78573
08 3 27 055	Seitingen-Oberflacht.....	19,66	2 192	111	78606
08 3 27 056	Rietheim-Weilheim.....	11,98	2 458	205	78604
08 3 27 057	Emmingen-Liptingen.....	54,57	3 947	72	78576
	zusammen ...	734,36	127 149	173	X
	Landkreise zusammen ...	2 529,08	473 369	187	X
	Region zusammen ..	2 529,08	473 369	187	X
	Region Hochrhein-Bodensee				
	Landkreise				
08 3 35	Konstanz Sitz: Konstanz, Universitätsstadt				
08 3 35 001	Aach, Stadt.....	10,69	1 765	165	78267
08 3 35 002	Allensbach.....	26,53	6 739	254	78476
08 3 35 015	Büdingen am Hochrhein.....	7,62	1 495	196	78266
08 3 35 021	Eigeltingen.....	59,30	3 130	52	78253
08 3 35 022	Engen, Stadt.....	70,53	9 258	131	78234
08 3 35 025	Gaienhofen.....	12,55	3 173	252	78343
08 3 35 026	Gailingen am Hochrhein.....	13,17	2 685	203	78262
08 3 35 028	Gottmadingen.....	23,59	9 587	406	78244
08 3 35 035	Hilzingen.....	53,02	7 194	135	78247
08 3 35 043	Konstanz, Universitätsstadt.....	54,08	75 891	1 403	78462 *
08 3 35 055	Moos.....	14,38	2 896	201	78345
08 3 35 057	Mühlingen.....	32,68	1 925	58	78357
08 3 35 061	Öhningen.....	28,20	3 673	130	78337

1) \* Bedeutet, daß die Gemeinde mehrere Postleitzahlen hat;  
die hier genannte Zahl ist diejenige des Verwaltungssitzes der Gemeinde.

3 Gemeinden in systematischer Ordnung mit Schlüsselnummer, Fläche, Bevölkerung, Bevölkerungsdichte und Postleitzahl am 31.12.1993

Schlüssel- nummer	Land, Reg.-Bezirk, Kreis, Gemeinde	Fläche km 2	Bevölkerung	Ein- wohner je km2	Post- leit- zahl 1)
08 3 35 063	Radolfzell am Bodensee, Stadt.....	58,57	27 704	473	78315
08 3 35 066	Reichenau.....	12,73	4 641	364	78479
08 3 35 075	Singen (Hohentwiel), Stadt.....	61,76	44 402	718	78224
08 3 35 077	Steißlingen.....	24,52	3 802	155	78256
08 3 35 079	Stockach, Stadt.....	69,74	15 619	223	78333
08 3 35 080	Tengen, Stadt.....	61,98	4 598	74	78250
08 3 35 081	Volkertshausen.....	5,15	2 304	447	78269
08 3 35 096	Hohenfels.....	30,50	1 864	61	78355
08 3 35 097	Mühlhausen-Ehingen.....	17,82	3 427	192	78259
08 3 35 098	Bodman-Ludwigshafen.....	28,04	3 950	140	78351
08 3 35 099	Orsingen-Nenzingen.....	22,24	2 439	109	78359
08 3 35 100	Rielasingen-Worblingen.....	18,57	11 102	597	78239
	zusammen ...	817,96	255 263	312	X
08 3 36	Lörrach				
	Sitz: Lörrach, Stadt				
08 3 36 004	Aitern.....	9,21	534	57	79677
08 3 36 006	Bad Bellingen.....	16,93	3 477	205	79415
08 3 36 008	Binzen.....	5,86	2 445	417	79589
08 3 36 010	Böllen.....	5,67	100	17	79677
08 3 36 012	Bürchau.....	6,12	228	37	79683
08 3 36 014	Efringen-Kirchen.....	43,74	7 566	172	79588
08 3 36 019	Eimeldingen.....	3,51	1 892	539	79591
08 3 36 020	Elbschwand.....	6,77	182	26	79692
08 3 36 024	Fischingen.....	1,89	582	307	79592
08 3 36 025	Fröhnd.....	16,20	466	28	79677
08 3 36 034	Hasel.....	11,67	1 027	88	79686
08 3 36 036	Hausen im Wiesental.....	5,14	2 282	443	79688
08 3 36 043	Inzlingen.....	9,48	2 600	274	79594
08 3 36 045	Kandern, Stadt.....	62,27	7 603	122	79400
08 3 36 050	Lörrach, Stadt.....	39,42	44 317	1 124	79539 *
08 3 36 057	Maulburg.....	9,73	3 809	391	79689
08 3 36 060	Neuenweg.....	12,65	345	27	79691
08 3 36 067	Raich.....	9,36	259	27	79692
08 3 36 069	Rheinfelden (Baden), Stadt.....	62,84	30 605	487	79618
08 3 36 073	Rümmingen.....	4,46	1 331	298	79595
08 3 36 074	Sallneck.....	4,60	336	73	79692
08 3 36 075	Schallbach.....	3,95	645	163	79597
08 3 36 078	Schliengen.....	37,46	4 440	118	79418
08 3 36 079	Schönau im Schwarzwald, Stadt.....	14,70	2 542	172	79677
08 3 36 080	Schönenberg.....	7,43	343	46	79677
08 3 36 081	Schopfheim, Stadt.....	68,01	17 740	260	79650
08 3 36 082	Schwörstadt.....	20,08	2 534	126	79739
08 3 36 084	Steinen.....	46,86	9 775	208	79585
08 3 36 086	Tegernau.....	10,14	372	36	79692
08 3 36 087	Todtnau, Stadt.....	69,60	5 214	74	79674
08 3 36 089	Tunau.....	4,05	184	45	79677
08 3 36 090	Utzenfeld.....	7,40	648	87	79694
08 3 36 091	Weil am Rhein, Stadt.....	19,47	27 395	1 407	79576
08 3 36 094	Wembach.....	1,80	267	148	79677
08 3 36 096	Wieden.....	12,25	566	46	79695
08 3 36 097	Wies.....	21,80	751	34	79697
08 3 36 098	Wiesiet.....	6,40	509	79	79699
08 3 36 100	Wittlingen.....	4,50	705	156	79599
08 3 36 103	Zell im Wiesental, Stadt.....	36,13	6 715	185	79669
08 3 36 104	Malsburg-Marzell.....	24,92	1 647	66	79429
08 3 36 105	Grenzach-Wyhlen.....	17,32	13 488	778	79639
08 3 36 106	Häg-Ehrsberg.....	25,04	986	39	79685
	zusammen ...	806,83	209 452	260	X

1) \* Bedeutet, daß die Gemeinde mehrere Postleitzahlen hat;  
die hier genannte Zahl ist diejenige des Verwaltungssitzes der Gemeinde.

3 Gemeinden in systematischer Ordnung mit Schlüsselnummer, Fläche, Bevölkerung,  
Bevölkerungsdichte und Postleitzahl am 31.12.1993

Schlüssel- nummer	Land, Reg.-Bezirk, Kreis, Gemeinde	Fläche km 2	Bevölkerung	Ein- wohner je km2	Post- leit- zahl 1)
08 3 37	Waldshut Sitz: Waldshut-Tiengen, Stadt				
08 3 37 002	Albbruck.....	39,68	7 099	178	79774
08 3 37 013	Bernau.....	38,04	1 979	52	79872
08 3 37 022	Bonndorf im Schwarzwald, Stadt.....	76,03	6 263	82	79848
08 3 37 027	Dachsberg (Südschwarzwald).....	35,60	1 338	37	79875
08 3 37 030	Dettighofen.....	14,39	1 067	74	79802
08 3 37 032	Dogern.....	7,48	2 264	302	79804
08 3 37 038	Görwihl.....	50,43	4 649	92	79733
08 3 37 039	Grafenhausen.....	48,55	2 199	45	79865
08 3 37 045	Häusern.....	8,88	1 250	140	79837
08 3 37 049	Herrischried.....	37,50	2 363	63	79737
08 3 37 051	Höchenschwand.....	29,55	2 310	78	79862
08 3 37 053	Hohentengen am Hochrhein.....	27,56	3 196	115	79801
08 3 37 059	Ibach.....	21,39	392	18	79837
08 3 37 060	Jestetten.....	20,63	4 906	237	79798
08 3 37 062	Klettgau.....	45,87	7 194	156	79771
08 3 37 065	Lauchringen.....	12,76	6 894	540	79787
08 3 37 066	Laufenburg (Baden), Stadt.....	23,58	8 088	343	79725
08 3 37 070	Lottstetten.....	13,39	2 204	164	79807
08 3 37 076	Murg.....	20,90	6 790	324	79730
08 3 37 090	Rickenbach.....	34,65	3 926	113	79736
08 3 37 096	Bad Säckingen, Stadt.....	25,33	15 799	623	79713
08 3 37 097	Sankt Blasien, Stadt.....	54,36	4 696	86	79837
08 3 37 106	Stühlingen, Stadt.....	93,20	5 369	57	79780
08 3 37 108	Todtmoos.....	28,09	2 287	81	79682
08 3 37 116	Wehr, Stadt.....	35,66	13 212	370	79664
08 3 37 118	Weilheim.....	35,64	2 885	80	79809
08 3 37 123	Wutöschingen.....	26,47	6 259	236	79793
08 3 37 124	Eggingen.....	13,95	1 605	115	79805
08 3 37 125	Küssaberg.....	26,16	5 139	196	79790
08 3 37 126	Waldshut-Tiengen, Stadt.....	77,98	22 303	286	79761
08 3 37 127	Wutach.....	30,44	1 192	39	79879
08 3 37 128	Uhlingen-Birkendorf.....	77,06	4 963	64	79777
	zusammen ...	1 131,20	162 080	143	X
	Landkreise zusammen ...	2 755,99	626 795	227	X
	Region zusammen ..	2 755,99	626 795	227	X
08 3	Reg.-Bez. insgesamt ..	9 357,15	2 058 634	220	X
	Reg.-Bez. Tübingen				
	Region Neckar-Alb				
	Landkreise				
08 4 15	Reutlingen Sitz: Reutlingen, Stadt				
08 4 15 014	Dettingen an der Erms.....	15,82	9 182	580	72581
08 4 15 019	Eningen unter Achalm.....	23,16	9 844	425	72800
08 4 15 027	Gomadingen.....	45,85	2 092	45	72532
08 4 15 028	Grabenstetten.....	14,53	1 468	101	72582
08 4 15 029	Grafenberg.....	3,51	2 539	723	72661
08 4 15 034	Hayingen, Stadt.....	63,34	2 153	33	72534
08 4 15 039	Hülben.....	6,40	2 897	452	72584
08 4 15 048	Mehrstetten.....	17,10	1 374	80	72537
08 4 15 050	Metzingen, Stadt.....	34,61	21 360	617	72555
08 4 15 053	Münsingen, Stadt.....	116,02	13 284	114	72525
08 4 15 058	Pfronstetten.....	54,09	1 617	29	72539
08 4 15 059	Pfullingen, Stadt.....	30,13	17 422	578	72793
08 4 15 060	Pliezhausen.....	17,30	8 352	482	72124

1) \* Bedeutet, daß die Gemeinde mehrere Postleitzahlen hat;  
die hier genannte Zahl ist diejenige des Verwaltungssitzes der Gemeinde.

3 Gemeinden in systematischer Ordnung mit Schlüsselnummer, Fläche, Bevölkerung,  
Bevölkerungsdichte und Postleitzahl am 31.12.1993

Schlüssel- nummer	Land, Reg.-Bezirk, Kreis, Gemeinde	Fläche km 2	Bevölkerung	Ein- wohner je km2	Post- leitz- zahl 1)
08 4 15 061	Reutlingen, Stadt.....	87,04	107 607	1 236	72764 *
08 4 15 062	Riederich.....	4,61	4 279	928	72585
08 4 15 073	Trochtelfingen, Stadt.....	79,21	6 240	78	72818
08 4 15 078	Bad Urach, Stadt.....	55,47	12 536	225	72574
08 4 15 080	Wannweil.....	5,34	5 057	947	72827
08 4 15 085	Zwiefalten.....	45,44	2 372	52	88529
08 4 15 086	Gutsbezirk Münsingen, gemfr. Gebiet.....	67,03	222	3	72525
08 4 15 087	Walddorfhäslach.....	14,44	4 374	302	72141
08 4 15 088	Römerstein.....	46,11	3 685	79	72587
08 4 15 089	Engstingen.....	31,51	4 576	145	72829
08 4 15 090	Hohenstein.....	61,68	3 441	55	72531
08 4 15 091	Sonnenbühl.....	61,26	6 618	108	72820
08 4 15 092	Lichtenstein.....	34,24	9 780	285	72805
08 4 15 093	St. Johann.....	58,96	4 983	84	72813
	zusammen ...	1 094,20	269 354	246	X
08 4 16	Tübingen Sitz: Tübingen, Universitätsstadt				
08 4 16 006	Bodelshausen.....	13,82	5 491	397	72411
08 4 16 009	Dettenhausen.....	11,02	5 195	471	72135
08 4 16 011	Dußlingen.....	13,06	4 570	349	72144
08 4 16 015	Gomaringen.....	17,30	7 522	434	72810
08 4 16 018	Hirrlingen.....	12,81	2 538	198	72145
08 4 16 022	Kirchentellinsfurt.....	11,00	5 236	476	72138
08 4 16 023	Kusterdingen.....	24,24	7 579	312	72127
08 4 16 025	Mössingen, Stadt.....	50,06	18 183	363	72116
08 4 16 026	Nehren.....	8,58	3 573	416	72147
08 4 16 031	Offterdingen.....	15,15	4 052	267	72131
08 4 16 036	Rottenburg am Neckar, Stadt.....	142,27	38 543	270	72108
08 4 16 041	Tübingen, Universitätsstadt.....	108,12	83 553	772	72070 *
08 4 16 048	Ammerbuch.....	48,06	10 600	220	72119
08 4 16 049	Neustetten.....	15,87	2 942	185	72149
08 4 16 050	Starzach.....	27,82	3 934	141	72181
	zusammen ...	519,18	203 511	392	X
08 4 17	Zollernalbkreis Sitz: Balingen, Stadt				
08 4 17 002	Balingen, Stadt.....	90,34	33 396	369	72336
08 4 17 008	Bisingen.....	32,84	8 712	265	72406
08 4 17 010	Bitz.....	8,82	3 795	430	72475
08 4 17 013	Burladingen, Stadt.....	123,32	13 134	106	72393
08 4 17 014	Dautmergen.....	4,54	390	85	72356
08 4 17 015	Dornettingen.....	6,55	991	151	72358
08 4 17 016	Dotternhausen.....	10,00	1 683	168	72359
08 4 17 022	Geislingen, Stadt.....	31,95	5 681	177	72351
08 4 17 023	Grosselfingen.....	16,15	1 851	114	72415
08 4 17 025	Haigerloch, Stadt.....	76,45	10 663	139	72401
08 4 17 029	Hausen am Tann.....	8,49	498	58	72361
08 4 17 031	Hechingen, Stadt.....	66,44	18 504	278	72379
08 4 17 036	Jungingen.....	9,33	1 462	156	72417
08 4 17 044	Meßstetten, Stadt.....	76,82	10 628	138	72469
08 4 17 045	Nusplingen.....	20,75	2 013	97	72362
08 4 17 047	Obernheim.....	15,01	1 509	100	72364
08 4 17 051	Rangendingen.....	21,68	4 893	225	72414
08 4 17 052	Ratshausen.....	5,77	742	128	72365
08 4 17 054	Rosenfeld, Stadt.....	51,11	5 844	114	72348
08 4 17 057	Schömburg, Stadt.....	23,27	4 244	182	72355
08 4 17 063	Straßberg.....	24,90	2 707	108	72479
08 4 17 071	Weilen unter den Rinnen.....	3,08	576	187	72367
08 4 17 075	Winterlingen.....	50,64	6 822	134	72474
08 4 17 078	Zimmern unter der Burg.....	5,05	456	90	72369

1) \* Bedeutet, daß die Gemeinde mehrere Postleitzahlen hat;  
die hier genannte Zahl ist diejenige des Verwaltungssitzes der Gemeinde.

3 Gemeinden in systematischer Ordnung mit Schlüsselnummer, Fläche, Bevölkerung, Bevölkerungsdichte und Postleitzahl am 31.12.1993

Schlüssel- nummer	Land, Reg.-Bezirk, Kreis, Gemeinde	Fläche km 2	Bevölkerung	Ein- wohner je km2	Post- leit- zahl 1)
08 4 17 079	Albstadt, Stadt.....	134,42	50 057	372	72458 *
	zusammen ...	917,72	191 251	208	X
	Landkreise zusammen ...	2 531,10	664 116	262	X
	Region zusammen ..	2 531,10	664 116	262	X
	Region Donau-Iller				
	Stadtkreis				
08 4 21 000	Ulm, Universitätsstadt.....	118,68	114 839	967	89073 *
	Landkreise				
08 4 25	Alb-Donau-Kreis				
	Sitz: Ulm, Universitätsstadt				
08 4 25 002	Allmendingen.....	45,90	4 477	97	89604
08 4 25 004	Altheim.....	7,80	554	71	89605
08 4 25 005	Altheim (Alb).....	25,78	1 661	64	89174
08 4 25 008	Amstetten.....	49,80	3 897	78	73340
08 4 25 011	Asselfingen.....	12,85	901	70	89176
08 4 25 013	Ballendorf.....	14,21	635	44	89177
08 4 25 014	Beimerstetten.....	14,33	2 197	153	89179
08 4 25 017	Berghülen.....	26,13	1 889	72	89180
08 4 25 019	Bernstadt.....	13,95	1 702	122	89182
08 4 25 020	Blaubeuren, Stadt.....	79,16	11 818	149	89143
08 4 25 022	Börslingen.....	6,29	168	26	89177
08 4 25 024	Breitingen.....	2,89	234	80	89183
08 4 25 028	Dietenheim, Stadt.....	18,76	6 192	330	89165
08 4 25 031	Dornstadt.....	59,24	8 699	146	89160
08 4 25 033	Ehingen (Donau), Stadt.....	178,36	24 809	139	89584
08 4 25 035	Emeringen.....	7,54	161	21	88499
08 4 25 036	Emerkingen.....	7,40	733	99	89607
08 4 25 039	Erbach.....	63,29	11 811	186	89155
08 4 25 050	Griesingen.....	8,16	854	104	89608
08 4 25 052	Grundsheim.....	3,70	190	51	89613
08 4 25 055	Hausen am Bussen.....	3,52	254	72	89597
08 4 25 062	Holz Kirch.....	8,14	232	28	89183
08 4 25 064	Hüttisheim.....	10,36	1 337	129	89185
08 4 25 066	Illerrieden.....	18,17	3 176	174	89186
08 4 25 071	Laichingen, Stadt.....	69,85	9 791	140	89150
08 4 25 072	Langenau, Stadt.....	75,00	12 684	169	89129
08 4 25 073	Lauterach.....	13,77	662	48	89584
08 4 25 075	Lonsee.....	43,32	4 278	98	89173
08 4 25 079	Merklingen.....	21,31	1 697	79	89188
08 4 25 081	Munderkingen, Stadt.....	13,08	5 216	398	89597
08 4 25 083	Neenstetten.....	8,30	766	92	89189
08 4 25 084	Neilingen.....	35,82	1 719	47	89191
08 4 25 085	Nerenstetten.....	6,09	302	49	89129
08 4 25 088	Oberdischingen.....	8,84	1 818	205	89610
08 4 25 090	Obermarchtal.....	26,57	1 203	45	89611
08 4 25 091	Oberstadion.....	15,79	1 369	86	89613
08 4 25 092	Öllingen.....	8,09	441	54	89129
08 4 25 093	Öpfingen.....	8,88	2 029	228	89614
08 4 25 097	Rammingen.....	14,04	1 260	89	89192
08 4 25 098	Rechtenstein.....	3,77	304	80	89611
08 4 25 104	Rottenacker.....	10,29	2 017	196	89616
08 4 25 108	Schelklingen, Stadt.....	75,24	6 951	92	89601
08 4 25 110	Schnürpflingen.....	10,71	1 329	124	89194
08 4 25 112	Setzingen.....	8,42	635	75	89129
08 4 25 123	Untermarchtal.....	5,61	917	163	89617
08 4 25 124	Unterstadion.....	8,84	613	69	89619
08 4 25 125	Unterwachingen.....	2,60	147	56	89597

1) \* Bedeutet, daß die Gemeinde mehrere Postleitzahlen hat;  
die hier genannte Zahl ist diejenige des Verwaltungssitzes der Gemeinde.



3 Gemeinden in systematischer Ordnung mit Schlüsselnummer, Fläche, Bevölkerung,  
Bevölkerungsdichte und Postleitzahl am 31.12.1993

Schlüssel- nummer	Land, Reg.-Bezirk, Kreis, Gemeinde	Fläche km 2	Bevölkerung	Ein- wohner je km2	Post- leitz- zahl 1)
08 4 25 130	Weidenstetten.....	17,21	1 161	67	89197
08 4 25 134	Westerheim.....	22,93	2 621	114	72589
08 4 25 135	Westerstetten.....	13,09	1 947	148	89198
08 4 25 137	Illerkirchberg.....	11,45	4 193	366	89171
08 4 25 138	Staig.....	17,74	2 950	166	89195
08 4 25 139	Heroldstatt.....	21,81	2 207	101	72535
08 4 25 140	Balzheim.....	17,58	1 741	99	88481
08 4 25 141	Blaustein.....	55,56	14 308	257	89134
	zusammen ...	1 357,33	177 857	131	X
08 4 26	Biberach				
	Sitz: Biberach an der Riß, Stadt				
08 4 26 001	Achstetten.....	23,39	3 417	146	88480
08 4 26 005	Alleshausen.....	11,31	456	40	88422
08 4 26 006	Allmannsweiler.....	4,10	280	68	88348
08 4 26 008	Altheim.....	23,74	2 114	89	88499
08 4 26 011	Attenweiler.....	27,21	1 606	59	88448
08 4 26 013	Bad Buchau, Stadt.....	23,77	3 968	166	88422
08 4 26 014	Bad Schussenried, Stadt.....	55,01	8 034	146	88427
08 4 26 019	Berkheim.....	24,98	2 403	96	88450
08 4 26 020	Betzenweiler.....	9,70	644	66	88422
08 4 26 021	Biberach an der Riß, Stadt.....	72,15	30 610	424	88400
08 4 26 028	Burgrieden.....	21,87	2 942	134	88483
08 4 26 031	Dettingen an der Iller.....	11,14	1 783	160	88451
08 4 26 035	Dürmentingen.....	24,08	2 376	98	88525
08 4 26 036	Dürnau.....	7,26	415	57	88422
08 4 26 038	Eberhardzell.....	59,72	3 617	60	88436
08 4 26 043	Erlenmoos.....	24,26	1 454	59	88416
08 4 26 044	Erolzheim.....	26,31	2 736	103	88453
08 4 26 045	Ertingen.....	37,75	4 959	131	88521
08 4 26 058	Hochdorf.....	23,76	1 937	81	88454
08 4 26 062	Ingoldingen.....	44,24	2 642	59	88456
08 4 26 064	Kanzach.....	11,20	501	44	88422
08 4 26 065	Kirchberg an der Iller.....	18,64	1 744	93	88486
08 4 26 066	Kirchdorf an der Iller.....	22,86	3 040	132	88457
08 4 26 067	Langenenslingen.....	88,42	3 355	37	88515
08 4 26 070	Laupheim, Stadt.....	61,79	17 447	282	88471
08 4 26 071	Maselheim.....	47,04	4 393	93	88437
08 4 26 073	Mietingen.....	26,33	3 505	133	88487
08 4 26 074	Mittelbiberach.....	23,68	3 261	137	88441
08 4 26 078	Moosburg.....	1,86	182	97	88422
08 4 26 087	Ochsenhausen, Stadt.....	59,96	7 707	128	88416
08 4 26 090	Oggelshausen.....	13,12	891	67	88422
08 4 26 097	Riedlingen, Stadt.....	64,98	9 328	143	88499
08 4 26 100	Rot an der Rot.....	63,46	4 278	67	88430
08 4 26 108	Schwendi.....	49,24	5 833	118	88477
08 4 26 109	Seekirch.....	5,77	229	39	88422
08 4 26 113	Steinhausen an der Rottum.....	29,88	1 743	58	88416
08 4 26 117	Tannheim.....	27,68	2 059	74	88459
08 4 26 118	Tiefenbach.....	6,95	490	70	88422
08 4 26 120	Ummendorf.....	20,66	3 885	188	88444
08 4 26 121	Unlingen.....	26,89	2 255	83	88527
08 4 26 124	Uttenweiler.....	49,77	3 331	66	88524
08 4 26 125	Wain.....	20,14	1 466	72	88489
08 4 26 128	Warthausen.....	25,75	4 251	165	88447
08 4 26 134	Schemmerhofen.....	50,18	6 770	134	88433
08 4 26 135	Gutenzell-Hürbel.....	37,86	1 575	41	88484
	zusammen ...	1 409,86	171 912	122	X
	Landkreise zusammen ...	2 767,19	349 769	126	X
	Region zusammen ..	2 885,87	464 608	161	X

1) \* Bedeutet, daß die Gemeinde mehrere Postleitzahlen hat;  
die hier genannte Zahl ist diejenige des Verwaltungssitzes der Gemeinde.

3 Gemeinden in systematischer Ordnung mit Schlüsselnummer, Fläche, Bevölkerung,  
Bevölkerungsdichte und Postleitzahl am 31.12.1993

Schlüssel- nummer	Land, Reg.-Bezirk, Kreis, Gemeinde	Fläche km 2	Bevölkerung	Ein- wohner je km2	Post- leit- zahl 1)
Region Bodensee-Oberschwaben					
Landkreise					
08 4 35	Bodenseekreis				
	Sitz: Friedrichshafen, Stadt				
08 4 35 005	Bermatingen.....	15,45	3 483	225	88697
08 4 35 010	Daisendorf.....	2,44	1 283	525	88718
08 4 35 013	Eriskirch.....	14,58	4 207	288	88097
08 4 35 015	Frickingen.....	26,49	2 422	91	88699
08 4 35 016	Friedrichshafen, Stadt.....	69,86	56 047	802	88045 *
08 4 35 018	Hagnau am Bodensee.....	2,93	1 432	488	88709
08 4 35 020	Heiligenberg.....	40,77	2 781	68	88633
08 4 35 024	Immenstaad am Bodensee.....	9,25	5 730	619	88090
08 4 35 029	Kressbronn am Bodensee.....	20,42	7 156	350	88079
08 4 35 030	Langenargen.....	15,26	6 881	450	88085
08 4 35 034	Markdorf, Stadt.....	40,92	11 346	277	88677
08 4 35 035	Meckenbeuren.....	31,90	12 135	380	88074
08 4 35 036	Meersburg, Stadt.....	12,03	5 396	448	88709
08 4 35 042	Neukirch.....	26,58	2 259	84	88099
08 4 35 045	Oberteuringen.....	20,07	3 730	185	88094
08 4 35 047	Owingen.....	36,73	3 699	100	88696
08 4 35 052	Salem.....	62,71	10 083	160	88682
08 4 35 053	Sipplingen.....	4,28	2 125	496	78354
08 4 35 054	Stetten.....	4,30	1 014	235	88719
08 4 35 057	Tett nang, Stadt.....	71,22	16 676	234	88069
08 4 35 059	Überlingen, Stadt.....	58,64	20 836	355	88662
08 4 35 066	Uhl d i n g e n - M ü h l h o f e n.....	15,66	6 973	445	88690
08 4 35 067	Deggenhausertal.....	62,18	3 696	59	88693
	zusammen ...	664,67	191 390	288	x
08 4 36	Ravensburg				
	Sitz: Ravensburg, Stadt				
08 4 36 001	Achberg.....	12,92	1 236	95	88147
08 4 36 003	Aichstetten.....	33,76	2 406	71	88317
08 4 36 004	Aitrach.....	30,20	2 563	84	88319
08 4 36 005	Altshausen.....	20,48	4 512	220	88361
08 4 36 006	Amtzell.....	30,55	3 127	102	88279
08 4 36 008	Aulendorf, Stadt.....	52,36	8 404	160	88326
08 4 36 009	Bad Waldsee, Stadt.....	108,53	17 443	160	88339
08 4 36 010	Bad Wurzach, Stadt.....	182,26	13 629	74	88410
08 4 36 011	Baienfurt.....	16,02	6 920	431	88255
08 4 36 012	Baindt.....	23,07	4 494	194	88255
08 4 36 013	Berg.....	28,41	3 741	131	88276
08 4 36 014	Bergatreute.....	23,16	2 875	124	88368
08 4 36 018	Bodnegg.....	24,57	2 829	115	88285
08 4 36 019	Boms.....	9,55	476	49	88361
08 4 36 024	Ebenweiler.....	10,13	901	88	88370
08 4 36 027	Eichstegen.....	14,24	460	32	88361
08 4 36 032	Fleischwangen.....	5,80	470	81	88373
08 4 36 039	Grünkraut.....	17,15	2 807	163	88287
08 4 36 040	Guggenhausen.....	8,25	205	24	88379
08 4 36 047	Hoßkirch.....	15,81	639	40	88374
08 4 36 049	Isny im Allgäu, Stadt.....	85,34	14 485	169	88316
08 4 36 052	Kißlegg.....	92,40	8 294	89	88353
08 4 36 053	Königseggwald.....	6,86	578	84	88376
08 4 36 055	Leutkirch im Allgäu, Stadt.....	174,97	21 491	122	88299
08 4 36 064	Ravensburg, Stadt.....	92,03	47 099	511	88212 *
08 4 36 067	Riedhausen.....	8,42	465	55	88377
08 4 36 069	Schlier.....	32,58	3 492	107	88281

1) \* Bedeutet, daß die Gemeinde mehrere Postleitzahlen hat;  
die hier genannte Zahl ist diejenige des Verwaltungssitzes der Gemeinde.

3 Gemeinden in systematischer Ordnung mit Schlüsselnummer, Fläche, Bevölkerung, Bevölkerungsdichte und Postleitzahl am 31.12.1993

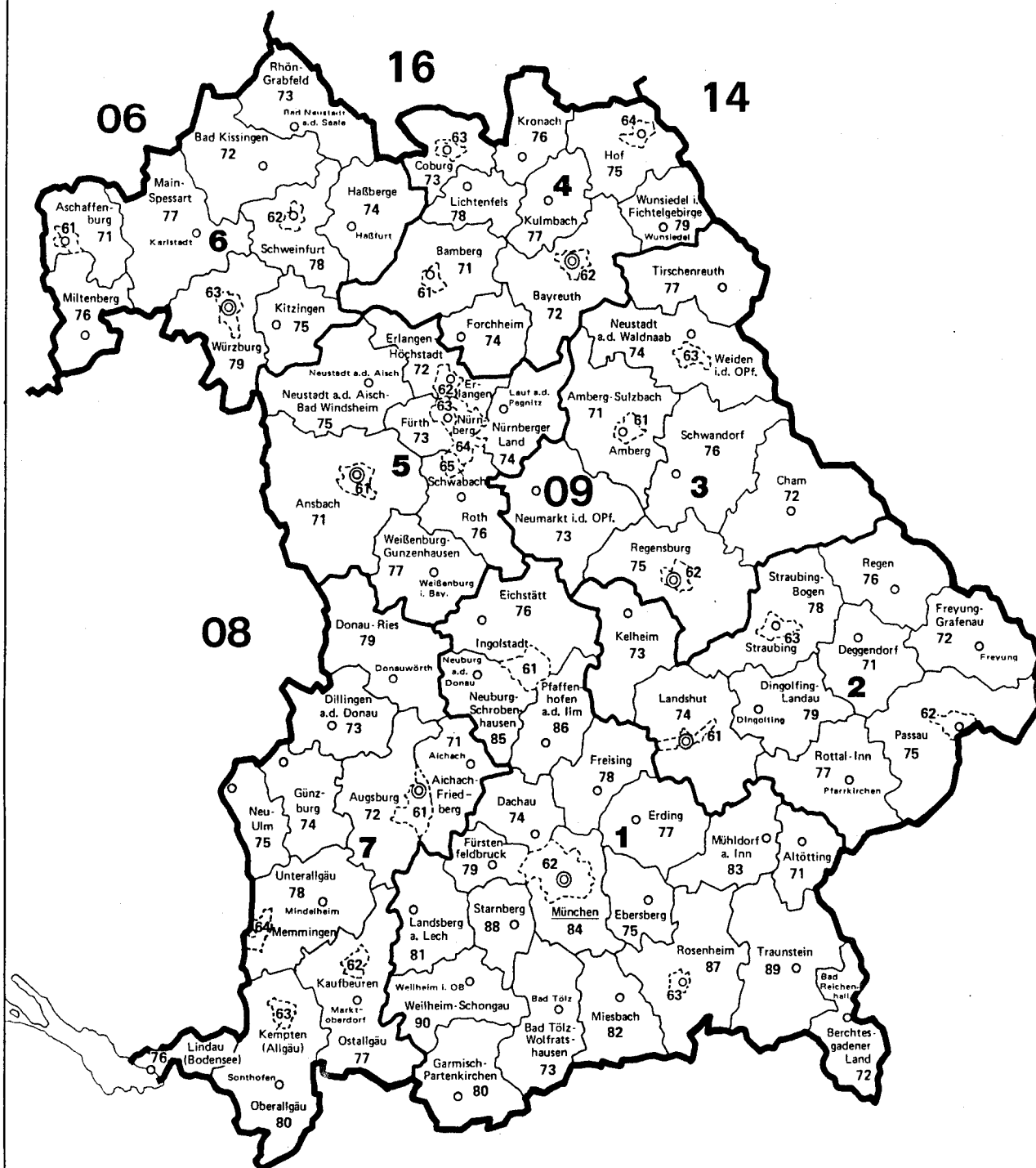
Schlüssel- nummer	Land, Reg.-Bezirk, Kreis, Gemeinde	Fläche km 2	Bevölkerung	Ein- wohner je km2	Post- leit- zahl 1)
08 4 36 077	Unterwaldhausen.....	4,11	258	62	88379
08 4 36 078	Vogt.....	22,31	4 351	195	88267
08 4 36 079	Waldburg.....	22,70	2 229	98	88289
08 4 36 081	Wangen im Allgäu, Stadt.....	101,28	25 727	254	88239
08 4 36 082	Weingarten, Stadt.....	12,16	23 469	1 930	88250
08 4 36 083	Wilhelmsdorf.....	38,10	4 626	121	88271
08 4 36 085	Wolfegg.....	39,49	3 177	80	88364
08 4 36 087	Wolpertswende.....	26,36	3 878	147	88284
08 4 36 093	Ebersbach-Musbach.....	26,75	1 504	56	88371
08 4 36 094	Argenbühl.....	76,37	5 631	73	88260
08 4 36 095	Horgenzell.....	56,15	4 114	73	88263
08 4 36 096	Fronreute.....	46,07	3 861	83	88273
	zusammen ...	1 631,67	258 866	159	X
08 4 37	Sigmaringen				
	Sitz: Sigmaringen, Stadt				
08 4 37 005	Beuron.....	35,11	882	25	88631
08 4 37 008	Bingen.....	37,01	2 900	78	72511
08 4 37 031	Gammertingen, Stadt.....	52,96	6 741	127	72501
08 4 37 044	Herbertingen.....	38,64	4 529	117	88518
08 4 37 047	Hettingen, Stadt.....	46,06	2 123	46	72513
08 4 37 053	Hohentengen.....	36,59	4 230	115	88367
08 4 37 056	Illmensee.....	24,92	1 780	71	88636
08 4 37 059	Inzigkofen.....	28,76	2 537	88	72514
08 4 37 065	Krauchenwies.....	44,66	4 795	107	72505
08 4 37 072	Leibertingen.....	47,20	2 172	46	88637
08 4 37 076	Mengen, Stadt.....	49,78	9 810	197	88512
08 4 37 078	Meßkirch, Stadt.....	76,22	8 393	110	88605
08 4 37 082	Neufra.....	28,39	1 958	68	72419
08 4 37 086	Ostrach.....	108,93	6 160	56	88356
08 4 37 088	Pfullendorf, Stadt.....	90,56	11 975	132	88630
08 4 37 100	Saulgau, Stadt.....	97,33	16 327	167	88348
08 4 37 101	Scheer, Stadt.....	18,72	2 567	137	72516
08 4 37 102	Schwenningen.....	19,33	1 673	86	72477
08 4 37 104	Sigmaringen, Stadt.....	92,84	16 451	177	72488
08 4 37 105	Sigmaringendorf.....	12,48	3 695	296	72517
08 4 37 107	Stetten am kalten Markt.....	56,47	5 530	97	72510
08 4 37 114	Veringenstadt, Stadt.....	31,25	2 351	75	72519
08 4 37 118	Wald.....	43,87	2 729	62	88639
08 4 37 123	Sauldorf.....	49,73	2 235	44	88605
08 4 37 124	Herdwangen-Schönach.....	36,52	2 810	76	88634
	zusammen ...	1 204,33	127 353	106	X
	Landkreise zusammen ...	3 500,67	577 609	165	X
	Region zusammen ..	3 500,67	577 609	165	X
08 4	Reg.-Bez. insgesamt ..	8 917,64	1 706 333	191	X
08	Land insgesamt ..	35 751,39	10 234 026	286	X

1) \* Bedeutet, daß die Gemeinde mehrere Postleitzahlen hat;  
die hier genannte Zahl ist diejenige des Verwaltungssitzes der Gemeinde.



# 09 BAYERN

Verwaltungsgrenzen nach dem Stand vom 31.12.1993



Schlüsselnummern und Namen  
der Regierungsbezirke  
(In der Karte jeweils nur die Schlüsselnummer)

- 1 Oberbayern
- 2 Niederbayern
- 3 Oberpfalz
- 4 Oberfranken
- 5 Mittelfranken
- 6 Unterfranken
- 7 Schwaben

	Schlüsselnummern	Grenzen	Verwaltungssitze <sup>1)</sup>
Land:	<b>09</b>	—	<b>München</b>
Regierungsbezirk:	<b>1</b>	—	○
Landkreis:	<b>71</b>	—	○
Kreisfreie Stadt:	<b>61</b>	---	

<sup>1)</sup> Verwaltungssitze der Kreise sind nur benannt, wenn sie nicht mit dem Namen des Kreises übereinstimmen.



3 Gemeinden in systematischer Ordnung mit Schlüsselnummer, Fläche, Bevölkerung,  
Bevölkerungsdichte und Postleitzahl am 31.12.1993

Schlüssel- nummer	Land, Reg.-Bezirk, Kreis, Gemeinde	Fläche km 2	Bevölkerung	Ein- wohner je km2	Post- leitzahl 1)
09	Bayern				
	Reg.-Bez. Oberbayern				
	Kreisfreie Städte				
09 1 61 000	Ingolstadt, Stadt.....	133,37	109 666	822	85049 *
09 1 62 000	München, Landeshauptstadt.....	310,47	1 255 623	4 044	80331 *
09 1 63 000	Rosenheim, Stadt.....	37,02	58 553	1 581	83022 *
	zusammen ...	480,86	1 423 842	2 961	X
	Landkreise				
09 1 71	Altötting Sitz: Altötting, Stadt				
09 1 71 111	Altötting, Stadt.....	21,64	12 057	557	84503
09 1 71 112	Burghausen, Stadt.....	18,57	17 732	954	84489
09 1 71 113	Burgkirchen a.d. Alz.....	42,93	10 297	239	84508
09 1 71 114	Emmerting.....	6,88	3 798	552	84547
09 1 71 115	Erlbach.....	28,13	1 213	43	84567
09 1 71 116	Feichten a.d. Alz.....	17,92	1 038	57	84550
09 1 71 117	Garching a.d. Alz.....	25,87	8 196	316	84518
09 1 71 118	Haiming.....	21,95	2 238	101	84533
09 1 71 119	Halsbach.....	22,08	857	38	84553
09 1 71 121	Kastl.....	22,33	2 297	102	84556
09 1 71 122	Kirchweidach.....	20,16	2 023	100	84558
09 1 71 123	Markt, Markt.....	21,90	2 907	132	84533
09 1 71 124	Mehring.....	16,49	2 044	123	84561
09 1 71 125	Neuötting, Stadt.....	25,86	8 496	328	84524
09 1 71 126	Perach.....	14,14	1 117	78	84567
09 1 71 127	Pleiskirchen.....	52,64	2 362	44	84568
09 1 71 129	Reischach.....	28,46	2 466	86	84571
09 1 71 130	Stammham.....	5,68	990	174	84533
09 1 71 131	Teising.....	5,38	1 772	329	84576
09 1 71 132	Töging a. Inn, Stadt.....	13,70	8 921	651	84513
09 1 71 133	Tüßling, Markt.....	19,58	2 577	131	84577
09 1 71 134	Tyrlaching.....	20,52	902	43	84558
09 1 71 135	Unterneukirchen.....	23,27	2 274	97	84579
09 1 71 137	Winhöring.....	24,62	4 781	194	84543
09 1 71 444	Altötting, 4 gemfr. Gebiete.....	48,84	-	-	-
	zusammen ...	569,54	103 355	181	X
09 1 72	Berchtesgadener Land Sitz: Bad Reichenhall, Stadt				
09 1 72 111	Ainring.....	32,95	9 564	290	83404
09 1 72 112	Anger.....	45,90	4 150	90	83454
09 1 72 114	Bad Reichenhall, Stadt.....	39,44	17 047	432	83435
09 1 72 115	Bayerisch Gmain.....	11,40	2 825	247	83457
09 1 72 116	Berchtesgaden, Markt.....	34,78	8 045	231	83471
09 1 72 117	Bischofswiesen.....	34,46	7 579	219	83483
09 1 72 118	Freilassing, Stadt.....	14,80	14 669	991	83395
09 1 72 122	Laufen, Stadt.....	35,35	5 931	167	83410
09 1 72 124	Marktschellenberg, Markt.....	17,66	1 955	110	83487
09 1 72 128	Piding.....	17,54	4 591	261	83451
09 1 72 129	Ramsau b. Berchtesgaden.....	129,18	1 843	14	83486
09 1 72 130	Saaldorf.....	39,12	4 648	118	83416
09 1 72 131	Schneizlreuth.....	97,62	1 430	14	83458

1) \* Bedeutet, daß die Gemeinde mehrere Postleitzahlen hat;  
die hier genannte Zahl ist diejenige des Verwaltungssitzes der Gemeinde.

3 Gemeinden in systematischer Ordnung mit Schlüsselnummer, Fläche, Bevölkerung,  
Bevölkerungsdichte und Postleitzahl am 31.12.1993

Schlüssel- nummer	Land, Reg.-Bezirk, Kreis, Gemeinde	Fläche km 2	Bevölkerung	Ein- wohner je km2	Post- leit- zahl 1)
09 1 72 132	Schönau a. Königssee.....	131,59	5 642	42	83471
09 1 72 134	Teisendorf, Markt.....	86,76	8 503	98	83317
09 1 72 444	Berchtesgadener Land, 4 gemfr. Gebiete...	71,34	-	-	-
	zusammen ...	839,89	98 422	117	X
09 1 73	Bad Tölz-Wolfratshausen Sitz: Bad Tölz, Stadt				
09 1 73 111	Bad Heilbrunn.....	40,32	3 258	80	83670
09 1 73 112	Bad Tölz, Stadt.....	30,82	16 031	520	83646
09 1 73 113	Benediktbeuern.....	37,87	3 124	82	83671
09 1 73 115	Bichl.....	13,92	1 765	126	83673
09 1 73 118	Dietramszell.....	96,82	4 703	48	83623
09 1 73 120	Egling.....	74,43	4 479	60	82544
09 1 73 123	Eurasburg.....	40,80	3 702	90	82547
09 1 73 124	Gaißach.....	38,55	2 788	72	83674
09 1 73 126	Geretsried, Stadt.....	24,66	22 108	896	82538
09 1 73 127	Greiling.....	7,65	1 232	161	83677
09 1 73 130	Icking.....	16,99	3 394	199	82057
09 1 73 131	Jachenau.....	128,60	871	6	83676
09 1 73 133	Kochel a. See.....	80,12	3 892	48	82431
09 1 73 134	Königsdorf.....	45,69	2 547	55	82549
09 1 73 135	Lenggries.....	242,88	8 840	36	83661
09 1 73 137	Münsing.....	52,22	3 755	71	82541
09 1 73 140	Reichersbeuern.....	15,41	1 889	122	83677
09 1 73 141	Sachsenkam.....	15,93	867	54	83679
09 1 73 142	Schlehdorf.....	25,40	1 003	39	82444
09 1 73 145	Wackersberg.....	64,82	3 048	47	83646
09 1 73 147	Wolfratshausen, Stadt.....	8,78	15 963	1 818	82515
09 1 73 444	Bad Tölz-Wolfratshausen, 2 gemfr. Gebiete	7,98	-	-	-
	zusammen ...	1 110,66	109 259	98	X
09 1 74	Dachau Sitz: Dachau, Stadt				
09 1 74 111	Altomünster, Markt.....	75,77	6 265	82	85250
09 1 74 113	Bergkirchen.....	59,99	6 026	100	85232
09 1 74 115	Dachau, Stadt.....	34,95	36 294	1 038	85221
09 1 74 118	Erdweg.....	36,05	4 649	128	85253
09 1 74 121	Haimhausen.....	26,94	4 204	156	85778
09 1 74 122	Hebertshausen.....	29,56	4 496	152	85241
09 1 74 126	Karlsfeld.....	15,58	15 933	1 022	85757
09 1 74 131	Markt Indersdorf, Markt.....	68,42	8 241	120	85229
09 1 74 135	Odelzhausen.....	30,40	3 809	125	85235
09 1 74 136	Petershausen.....	32,77	5 401	164	85238
09 1 74 137	Pfaffenhofen a.d. Glonn.....	20,91	1 453	69	85235
09 1 74 141	Röhrmoos.....	31,75	5 707	179	85244
09 1 74 143	Schwabhausen.....	30,20	4 926	163	85247
09 1 74 146	Sulzemoos.....	19,04	2 065	108	85254
09 1 74 147	Hilgertshausen-Tandern.....	28,64	2 769	96	86567
09 1 74 150	Vierkirchen.....	19,42	3 456	177	85256
09 1 74 151	Weichs.....	18,80	2 865	152	85258
	zusammen ...	579,19	118 559	205	X
09 1 75	Ebersberg Sitz: Ebersberg, Stadt				
09 1 75 111	Anzing.....	16,18	3 259	201	85646
09 1 75 112	Abding.....	31,39	3 757	119	85617
09 1 75 113	Baiern.....	19,96	1 231	61	85625
09 1 75 114	Bruck.....	21,60	947	43	85567
09 1 75 115	Ebersberg, Stadt.....	40,83	10 306	252	85560
09 1 75 116	Egmatting.....	19,16	1 491	77	85658

1) \* Bedeutet, daß die Gemeinde mehrere Postleitzahlen hat;  
die hier genannte Zahl ist diejenige des Verwaltungssitzes der Gemeinde.



3 Gemeinden in systematischer Ordnung mit Schlüsselnummer, Fläche, Bevölkerung,  
Bevölkerungsdichte und Postleitzahl am 31.12.1993

Schlüssel- nummer	Land, Reg.-Bezirk, Kreis, Gemeinde	Fläche km 2	Bevölkerung	Ein- wohner je km2	Post- leit- zahl 1)
09 1 75 118	Forstinning.....	12,25	2 898	236	85661
09 1 75 119	Frauenneuharting.....	22,68	1 256	55	83553
09 1 75 121	Glonn, Markt.....	30,24	4 040	133	85625
09 1 75 122	Grafring b. München, Stadt.....	29,57	11 770	398	85567
09 1 75 123	Hohenlinden.....	17,32	2 408	139	85664
09 1 75 124	Kirchseeon, Markt.....	17,91	8 166	455	85614
09 1 75 127	Markt Schwaben, Markt.....	10,86	9 542	878	85570
09 1 75 128	Moosach.....	18,20	1 130	62	85665
09 1 75 131	Oberpframmern.....	18,47	1 735	93	85667
09 1 75 132	Vaterstetten.....	34,16	19 054	557	85591
09 1 75 133	Pliening.....	22,78	3 715	163	85652
09 1 75 135	Poing.....	12,89	8 524	661	85586
09 1 75 136	Emmering.....	17,22	1 227	71	83550
09 1 75 137	Steinhöring.....	36,30	3 287	90	85643
09 1 75 139	Zorneding.....	23,74	7 763	327	85604
09 1 75 444	Ebersberg, 3 gemfr. Gebiete.....	75,62	-	-	-
	zusammen ...	549,33	107 506	196	X
09 1 76	Eichstätt Sitz: Eichstätt, Stadt				
09 1 76 111	Adelschlag.....	51,98	2 501	48	85111
09 1 76 112	Altmannstein, Markt.....	114,37	6 798	59	93336
09 1 76 114	Beilngries, Stadt.....	100,12	7 917	79	92339
09 1 76 116	Böhmfeld.....	16,28	1 281	78	85113
09 1 76 118	Buxheim.....	22,50	2 954	131	85114
09 1 76 120	Denkendorf.....	47,88	3 995	83	85095
09 1 76 121	Dollnstein, Markt.....	40,54	2 822	69	91795
09 1 76 122	Egweil.....	9,39	1 002	106	85116
09 1 76 123	Eichstätt, Stadt.....	47,78	12 480	261	85072
09 1 76 124	Eitensheim.....	15,72	2 042	129	85117
09 1 76 126	Gaimersheim, Markt.....	28,22	8 954	317	85080
09 1 76 129	Großmehring.....	47,38	5 154	108	85098
09 1 76 131	Hepberg.....	4,14	2 028	489	85120
09 1 76 132	Hitzhofen.....	33,82	2 230	65	85122
09 1 76 137	Kinding, Markt.....	51,72	2 527	48	85125
09 1 76 138	Kipfenberg, Markt.....	81,49	5 184	63	85110
09 1 76 139	Kösching, Markt.....	55,60	6 677	120	85092
09 1 76 143	Lenting.....	8,48	4 492	529	85101
09 1 76 147	Mindelstetten.....	22,72	1 392	61	93349
09 1 76 148	Mörnsheim, Markt.....	33,54	2 026	60	91804
09 1 76 149	Nassenfels, Markt.....	18,46	1 558	84	85128
09 1 76 150	Oberdolling.....	19,37	1 041	53	85129
09 1 76 153	Pförring, Markt.....	43,54	3 004	68	85104
09 1 76 155	Pollenfeld.....	45,80	2 614	57	85131
09 1 76 160	Schernfeld.....	52,23	2 701	51	85132
09 1 76 161	Stammham.....	39,04	2 887	73	85134
09 1 76 164	Titting, Markt.....	71,08	2 578	36	85135
09 1 76 165	Walting.....	39,77	2 158	54	85137
09 1 76 166	Wellheim, Markt.....	33,81	2 682	79	91809
09 1 76 167	Wettstetten.....	12,49	3 978	318	85139
09 1 76 444	Eichstätt, 1 gemfr. Gebiet.....	5,42	-	-	-
	zusammen ...	1 214,68	109 657	90	X
09 1 77	Erding Sitz: Erding, Stadt				
09 1 77 112	Berglern.....	19,87	1 450	72	85459
09 1 77 113	Bockhorn.....	47,18	2 904	61	85461
09 1 77 114	Buch a. Buchrain.....	22,75	1 150	50	85656
09 1 77 115	Dorfen, Stadt.....	99,60	11 357	114	84405
09 1 77 116	Eitling.....	35,61	1 842	51	85462
09 1 77 117	Erding, Stadt.....	54,67	26 969	493	85435

1) \* Bedeutet, daß die Gemeinde mehrere Postleitzahlen hat;  
die hier genannte Zahl ist diejenige des Verwaltungssitzes der Gemeinde.

3 Gemeinden in systematischer Ordnung mit Schlüsselnummer, Fläche, Bevölkerung,  
Bevölkerungsdichte und Postleitzahl am 31.12.1993

Schlüssel- nummer	Land, Reg.-Bezirk, Kreis, Gemeinde	Fläche km 2	Bevölkerung	Ein- wohner je km2	Post- leit- zahl 1)
09 1 77 118	Finsing.....	23,18	2 878	124	85464
09 1 77 119	Forstern.....	15,38	2 262	147	85659
09 1 77 120	Fraunberg.....	42,36	2 764	65	85447
09 1 77 121	Hohenpolding.....	27,43	1 136	41	84432
09 1 77 122	Inning a. Holz.....	11,84	1 199	101	84416
09 1 77 123	Isen, Markt.....	43,76	4 730	108	84424
09 1 77 124	Kirchberg.....	17,10	734	42	84434
09 1 77 126	Langenpreising.....	27,50	2 236	81	85465
09 1 77 127	Lengdorf.....	33,91	2 222	65	84435
09 1 77 130	Moosinning.....	40,13	3 938	98	85452
09 1 77 131	Neuching.....	19,66	1 774	90	85467
09 1 77 133	Oberding.....	64,69	3 896	60	85399
09 1 77 134	Ottenhofen.....	10,28	1 434	139	85570
09 1 77 135	Pastetten.....	22,08	2 009	90	85669
09 1 77 137	Sankt Wolfgang.....	46,33	3 375	72	84427
09 1 77 138	Steinkirchen.....	18,08	1 158	64	84439
09 1 77 139	Taufkirchen (Vils).....	70,18	8 268	117	84416
09 1 77 142	Walpertskirchen.....	18,47	1 613	87	85469
09 1 77 143	Wartenberg, Markt.....	17,88	3 981	222	85456
09 1 77 144	Wörth.....	21,05	3 506	166	85457
	zusammen ...	870,97	100 785	116	X
09 1 78	Freising Sitz: Freising, Stadt				
09 1 78 113	Allershhausen.....	26,58	4 435	166	85391
09 1 78 115	Attenkirchen.....	16,77	2 010	119	85395
09 1 78 116	Au i.d. Hallertau, Markt.....	54,30	4 850	89	84072
09 1 78 120	Eching.....	37,33	11 014	295	85386
09 1 78 122	Rudelzhausen.....	40,71	2 742	67	84104
09 1 78 123	Fahrenzhausen.....	37,63	3 465	92	85777
09 1 78 124	Freising, Stadt.....	88,59	38 137	430	85354 *
09 1 78 125	Gammelsdorf.....	21,64	1 308	60	85408
09 1 78 129	Haag a.d. Amper.....	21,70	2 584	119	85410
09 1 78 130	Hallbergmoos.....	34,88	5 900	169	85399
09 1 78 132	Hörgertshausen.....	21,48	1 708	79	85413
09 1 78 133	Hohenkammer.....	25,73	1 890	73	85411
09 1 78 136	Kirchdorf a.d. Amper.....	32,99	2 150	65	85414
09 1 78 137	Kranzberg.....	39,48	3 369	85	85402
09 1 78 138	Langenbach.....	26,62	3 164	118	85416
09 1 78 140	Marzling.....	20,49	2 170	105	85417
09 1 78 142	Mauern.....	24,14	2 233	92	85419
09 1 78 143	Moosburg a.d. Isar, Stadt.....	43,85	16 105	367	85368
09 1 78 144	Nandlstadt, Markt.....	34,33	4 113	119	85405
09 1 78 145	Neufahrn b. Freising.....	45,51	15 376	337	85375
09 1 78 150	Paunzhausen.....	12,73	1 283	100	85307
09 1 78 155	Wang.....	31,19	1 538	49	85368
09 1 78 156	Wolfersdorf.....	26,02	1 850	71	85395
09 1 78 157	Zolling.....	34,60	3 694	106	85406
	zusammen ...	799,29	137 088	172	X
09 1 79	Fürstenfeldbruck Sitz: Fürstenfeldbruck, Stadt				
09 1 79 111	Adelshofen.....	13,28	1 193	89	82276
09 1 79 113	Alling.....	21,00	2 965	141	82239
09 1 79 114	Althegnenberg.....	16,09	1 569	97	82278
09 1 79 117	Egenhofen.....	33,43	2 586	77	82281
09 1 79 118	Eichenau.....	6,96	10 565	1 517	82223
09 1 79 119	Emmering.....	10,96	6 138	560	82275
09 1 79 121	Fürstenfeldbruck, Stadt.....	32,58	31 918	979	82256
09 1 79 123	Germering, Stadt.....	21,59	35 821	1 659	82110
09 1 79 125	Grafrath.....	14,43	3 286	227	82284

1) \* Bedeutet, daß die Gemeinde mehrere Postleitzahlen hat;  
die hier genannte Zahl ist diejenige des Verwaltungssitzes der Gemeinde.

3 Gemeinden in systematischer Ordnung mit Schlüsselnummer, Fläche, Bevölkerung,  
Bevölkerungsdichte und Postleitzahl am 31.12.1993

Schlüssel- nummer	Land, Reg.-Bezirk, Kreis, Gemeinde	Fläche km 2	Bevölkerung	Ein- wohner je km2	Post- leitzahl 1)
09 1 79 126	Gröbenzell.....	6,36	18 361	2 886	82194
09 1 79 128	Hattenhofen.....	7,17	1 270	177	82285
09 1 79 130	Jesenwang.....	15,30	1 224	80	82287
09 1 79 131	Kottgeisering.....	8,21	1 400	170	82288
09 1 79 132	Landsberied.....	10,54	983	93	82290
09 1 79 134	Maisach.....	53,47	10 949	204	82216
09 1 79 136	Mammendorf.....	21,21	3 325	156	82291
09 1 79 137	Mittelstetten.....	18,62	1 394	74	82293
09 1 79 138	Moorenweis.....	45,42	3 150	69	82272
09 1 79 140	Oberschweinbach.....	7,20	1 151	159	82294
09 1 79 142	Olching.....	29,91	21 496	718	82140
09 1 79 145	Puchheim.....	12,24	19 411	1 585	82178
09 1 79 147	Schöngeising.....	12,87	1 618	125	82296
09 1 79 149	Türkenfeld.....	15,90	2 803	176	82299
	zusammen ...	434,74	184 576	425	X
09 1 80	Garmisch-Partenkirchen Sitz: Garmisch-Partenkirchen, Markt				
09 1 80 112	Bad Kohlgrub.....	32,66	2 264	69	82433
09 1 80 113	Bayersoien.....	17,65	1 113	63	82435
09 1 80 114	Eschenlohe.....	55,05	1 540	27	82438
09 1 80 115	Ettal.....	14,73	1 030	69	82488
09 1 80 116	Farchant.....	25,76	3 574	138	82490
09 1 80 117	Garmisch-Partenkirchen, Markt.....	205,62	26 996	131	82467
09 1 80 118	Grainau.....	49,40	3 925	79	82491
09 1 80 119	Großweil.....	22,04	1 289	58	82439
09 1 80 122	Krün.....	36,32	1 911	52	82494
09 1 80 123	Mittenwald, Markt.....	132,85	8 480	63	82481
09 1 80 124	Murnau a. Staffelsee, Markt.....	38,06	10 936	287	82418
09 1 80 125	Oberammergau.....	30,06	5 343	177	82487
09 1 80 126	Oberau.....	17,86	2 755	154	82496
09 1 80 127	Ohlstadt.....	41,17	3 008	73	82441
09 1 80 128	Riegsee.....	20,44	1 077	52	82418
09 1 80 129	Saulgrub.....	20,79	1 498	72	82442
09 1 80 131	Schwaigen.....	23,58	636	26	82445
09 1 80 132	Seehausen a. Staffelsee.....	15,71	2 045	130	82418
09 1 80 133	Spatzenhausen.....	7,74	754	97	82447
09 1 80 134	Uffing a. Staffelsee.....	42,75	2 537	59	82449
09 1 80 135	Unterammergau.....	29,91	1 274	42	82497
09 1 80 136	Wallgau.....	33,96	1 377	40	82499
09 1 80 444	Garmisch-Partenkirchen, 2 gemfr. Gebiete. zusammen ...	98,17 1 012,28	- 85 362	- 84	- X
09 1 81	Landsberg a. Lech Sitz: Landsberg a. Lech, Stadt				
09 1 81 111	Apfeldorf.....	12,31	964	78	86974
09 1 81 113	Denklingen.....	56,76	2 212	38	86920
09 1 81 114	Dießen a. Ammersee, Markt.....	82,64	9 172	110	86911
09 1 81 115	Eching a. Ammersee.....	6,21	1 387	223	82279
09 1 81 116	Egling a.d. Paar.....	20,77	1 845	88	86492
09 1 81 118	Eresing.....	14,24	1 473	103	86922
09 1 81 120	Finning.....	23,33	1 406	60	86923
09 1 81 121	Fuchstal.....	39,75	3 028	76	86925
09 1 81 122	Geltendorf.....	34,80	4 688	134	82269
09 1 81 123	Greifenberg.....	8,19	1 545	188	86926
09 1 81 124	Hofstetten.....	17,02	1 540	90	86928
09 1 81 126	Hurlach.....	17,15	1 238	72	86857
09 1 81 127	Igling.....	26,42	1 877	71	86859
09 1 81 128	Kaufering.....	17,64	8 709	493	86916
09 1 81 129	Kinsau.....	11,43	869	76	86981
09 1 81 130	Landsberg a. Lech, Stadt.....	57,89	23 812	411	86899

1) \* Bedeutet, daß die Gemeinde mehrere Postleitzahlen hat;  
die hier genannte Zahl ist diejenige des Verwaltungssitzes der Gemeinde.

3 Gemeinden in systematischer Ordnung mit Schlüsselnummer, Fläche, Bevölkerung, Bevölkerungsdichte und Postleitzahl am 31.12.1993

Schlüssel- nummer	Land, Reg.-Bezirk, Kreis, Gemeinde	Fläche km 2	Bevölkerung	Ein- wohner je km2	Post- leit- zahl 1)
09 1 81 131	Obermeitingen.....	9,93	1 424	143	86836
09 1 81 132	Penzing.....	33,81	3 252	96	86929
09 1 81 133	Vilgertshofen.....	27,17	2 006	73	86946
09 1 81 134	Prittriching.....	25,36	2 058	81	86931
09 1 81 135	Reichling.....	23,28	1 461	62	86934
09 1 81 137	Rott.....	19,75	1 255	63	86935
09 1 81 138	Scheuring.....	21,35	1 504	70	86937
09 1 81 139	Schondorf a. Ammersee.....	6,56	3 453	526	86938
09 1 81 140	Schwifling.....	11,45	693	60	86940
09 1 81 141	Pürgen.....	22,00	2 486	113	86932
09 1 81 142	Thaining.....	8,70	895	102	86943
09 1 81 143	Unterdießen.....	12,79	1 137	88	86944
09 1 81 144	Utting a. Ammersee.....	18,97	3 463	182	86919
09 1 81 145	Weil.....	44,47	2 990	67	86947
09 1 81 146	Windach.....	24,85	2 689	108	86949
09 1 81 444	Landsberg a. Lech, 1 gemfr. Gebiet.....	47,42	-	-	-
	zusammen ...	804,41	96 531	120	X
09 1 82	Miesbach Sitz: Miesbach, Stadt				
09 1 82 111	Bad Wiessee.....	32,79	4 640	141	83707
09 1 82 112	Bayrischzell.....	79,46	1 756	22	83735
09 1 82 114	Fischbachau.....	75,82	5 158	68	83730
09 1 82 116	Gmund a. Tegernsee.....	34,41	5 717	166	83703
09 1 82 119	Hausham.....	22,29	8 022	359	83734
09 1 82 120	Holzkirchen, Markt.....	48,25	12 653	262	83607
09 1 82 123	Irschenberg.....	53,91	2 803	51	83737
09 1 82 124	Kreuth.....	122,27	3 709	30	83708
09 1 82 125	Miesbach, Stadt.....	32,43	10 368	319	83714
09 1 82 127	Otterfing.....	18,40	3 600	195	83624
09 1 82 129	Rottach-Egern.....	59,10	5 495	92	83700
09 1 82 131	Schliersee, Markt.....	79,16	6 680	84	83727
09 1 82 132	Tegernsee, Stadt.....	22,77	4 413	193	83684
09 1 82 133	Valley.....	42,17	2 530	59	83626
09 1 82 134	Waakirchen.....	42,33	5 107	120	83666
09 1 82 136	Warngau.....	51,25	3 089	60	83627
09 1 82 137	Weyarn.....	46,71	2 893	61	83629
	zusammen ...	863,52	88 633	103	X
09 1 83	Mühldorf a. Inn Sitz: Mühldorf a. Inn, Stadt				
09 1 83 112	Ampfing.....	31,14	5 469	175	84539
09 1 83 113	Aschau a. Inn.....	20,75	2 875	138	84544
09 1 83 114	Buchbach, Markt.....	28,79	2 777	96	84428
09 1 83 115	Eggkofen.....	13,99	1 150	82	84546
09 1 83 116	Erharting.....	13,69	881	64	84513
09 1 83 118	Gars a. Inn, Markt.....	43,65	3 862	88	83536
09 1 83 119	Haag i. OB, Markt.....	20,37	5 099	250	83527
09 1 83 120	Heldenstein.....	19,84	2 268	114	84431
09 1 83 122	Jettenbach.....	9,18	742	80	84555
09 1 83 123	Kirchdorf.....	21,03	1 231	58	83527
09 1 83 124	Kraiburg a. Inn, Markt.....	27,56	3 517	127	84559
09 1 83 125	Lohkirchen.....	14,88	661	44	84494
09 1 83 126	Maitenbeth.....	30,91	1 757	56	83558
09 1 83 127	Mettenheim.....	27,24	2 438	89	84562
09 1 83 128	Mühldorf a. Inn, Stadt.....	29,41	16 489	560	84453
09 1 83 129	Neumarkt-Sankt Veit, Stadt.....	61,08	6 130	100	84494
09 1 83 130	Niederbergkirchen.....	24,70	1 137	46	84494
09 1 83 131	Niedertaufkirchen.....	26,69	1 176	44	84494
09 1 83 132	Oberbergkirchen.....	27,53	1 418	51	84564
09 1 83 134	Oberneukirchen.....	19,58	717	36	84565

1) \* Bedeutet, daß die Gemeinde mehrere Postleitzahlen hat;  
die hier genannte Zahl ist diejenige des Verwaltungssitzes der Gemeinde.

3 Gemeinden in systematischer Ordnung mit Schlüsselnummer, Fläche, Bevölkerung,  
Bevölkerungsdichte und Postleitzahl am 31.12.1993

Schlüssel- nummer	Land, Reg.-Bezirk, Kreis, Gemeinde	Fläche km 2	Bevölkerung	Ein- wohner je km2	Post- leit- zahl 1)
09 1 83 135	Obertaufkirchen.....	31,64	2 090	66	84419
09 1 83 136	Polling.....	43,87	3 206	73	84570
09 1 83 138	Rattenkirchen.....	19,87	807	40	84431
09 1 83 139	Rechtmehring.....	24,41	1 435	58	83562
09 1 83 140	Reichertshausen.....	31,37	1 589	50	84437
09 1 83 143	Schönberg.....	25,33	930	36	84573
09 1 83 144	Schwindegg.....	20,77	3 274	157	84419
09 1 83 145	Taufkirchen.....	25,32	1 251	49	84574
09 1 83 147	Unterreit.....	32,21	1 535	47	83567
09 1 83 148	Waldkraiburg, Stadt.....	21,56	25 072	1 162	84478
09 1 83 151	Zangberg.....	9,84	908	92	84539
09 1 83 444	Mülldorf a. Inn, 1 gemfr. Gebiet.....	7,12	-	-	-
	zusammen ...	805,32	103 891	129	X
09 1 84	München				
	Sitz: München, Landeshauptstadt				
09 1 84 112	Aschheim.....	28,03	4 928	175	85609
09 1 84 113	Baierbrunn.....	7,20	2 507	348	82065
09 1 84 114	Brunnthal.....	26,92	3 575	132	85649
09 1 84 118	Feldkirchen.....	6,42	3 795	591	85622
09 1 84 119	Garching b. München, Stadt.....	28,17	14 713	522	85748
09 1 84 120	Gräfelfing.....	9,58	13 176	1 375	82166
09 1 84 121	Grasbrunn.....	23,59	4 578	194	85630
09 1 84 122	Grünwald.....	7,68	9 700	1 263	82031
09 1 84 123	Haar.....	12,90	16 647	1 290	85540
09 1 84 127	Höhenkirchen-Siegertsbrunn.....	15,19	7 616	501	85635
09 1 84 129	Hohenbrunn.....	16,82	6 782	403	85662
09 1 84 130	Ismaning.....	40,18	13 910	346	85737
09 1 84 131	Kirchheim b. München.....	15,51	12 454	802	85551
09 1 84 132	Neufeld.....	5,04	6 077	1 205	82061
09 1 84 134	Oberhaching.....	26,60	10 619	399	82041
09 1 84 135	Oberschleißheim.....	30,60	10 473	342	85764
09 1 84 136	Ottobrunn.....	5,24	18 878	3 602	85521
09 1 84 137	Aying.....	44,99	3 457	76	85653
09 1 84 138	Planegg.....	9,40	10 203	1 085	82152
09 1 84 139	Pullach i. Isartal.....	7,41	8 423	1 136	82049
09 1 84 140	Putzbrunn.....	11,17	4 871	436	85640
09 1 84 141	Sauerlach.....	48,49	5 607	115	82054
09 1 84 142	Schäftlarn.....	16,71	5 084	304	82069
09 1 84 144	Straßlach-Dingharting.....	28,34	2 513	88	82064
09 1 84 145	Taufkirchen.....	22,02	16 115	731	82024
09 1 84 146	Neubiberg.....	5,76	10 243	1 778	85579
09 1 84 147	Unterföhring.....	12,79	6 612	516	85774
09 1 84 148	Unterhaching.....	10,37	19 026	1 834	82008
09 1 84 149	Unterschleißheim.....	14,92	25 000	1 675	85716
09 1 84 444	München, 7 gemfr. Gebiete.....	129,33	-	-	-
	zusammen ...	667,37	277 582	416	X
09 1 85	Neuburg-Schrobenhausen				
	Sitz: Neuburg a.d. Donau, Stadt				
09 1 85 113	Aresing.....	29,88	2 675	89	86561
09 1 85 116	Berg im Gau.....	22,60	1 046	46	86562
09 1 85 118	Bergheim.....	28,93	1 678	58	86673
09 1 85 123	Brunnen.....	32,12	1 505	46	86564
09 1 85 125	Burgheim, Markt.....	49,73	4 352	87	86666
09 1 85 127	Ehekirchen.....	62,78	3 416	54	86676
09 1 85 131	Gachenbach.....	30,31	2 061	67	86565
09 1 85 139	Karlshuld.....	29,11	4 475	153	86668
09 1 85 140	Karlskron.....	38,46	4 138	107	85123
09 1 85 143	Langenmosen.....	23,91	1 376	57	86571
09 1 85 149	Neuburg a.d. Donau, Stadt.....	81,28	26 736	328	86633

1) \* Bedeutet, daß die Gemeinde mehrere Postleitzahlen hat;  
die hier genannte Zahl ist diejenige des Verwaltungssitzes der Gemeinde.

3 Gemeinden in systematischer Ordnung mit Schlüsselnummer, Fläche, Bevölkerung,  
Bevölkerungsdichte und Postleitzahl am 31.12.1993

Schlüssel- nummer	Land, Reg.-Bezirk, Kreis, Gemeinde	Fläche km 2	Bevölkerung	Ein- wohner je km2	Post- leit- zahl 1)
09 1 85 150	Oberhausen.....	31,94	2 016	63	86697
09 1 85 153	Rennertshofen, Markt.....	93,09	4 547	48	86643
09 1 85 157	Rohrenfels.....	17,52	1 371	78	86701
09 1 85 158	Schrobenhausen, Stadt.....	75,31	15 371	204	86529
09 1 85 163	Königsmoos.....	40,85	3 581	87	86669
09 1 85 166	Waidhofen.....	27,32	1 831	67	86579
09 1 85 168	Weichering.....	24,58	2 031	82	86706
	zusammen ...	739,72	84 206	114	X
09 1 86	Pfaffenhofen a.d. Ilm Sitz: Pfaffenhofen a.d. Ilm, Stadt				
09 1 86 113	Baar-Ebenhausen.....	14,78	4 677	316	85107
09 1 86 116	Ernsgaden.....	7,42	1 231	165	85119
09 1 86 122	Geisenfeld, Stadt.....	88,33	8 546	96	85290
09 1 86 125	Gerolsbach.....	58,92	2 646	44	85302
09 1 86 126	Hettenshausen.....	18,62	1 909	102	85276
09 1 86 128	Hohenwart, Markt.....	52,22	3 733	71	86558
09 1 86 130	Ilmmünster.....	13,89	1 839	132	85304
09 1 86 132	Jetzendorf.....	21,75	2 688	123	85305
09 1 86 137	Manching, Markt.....	35,48	10 313	290	85077
09 1 86 139	Münchsmünster.....	15,84	2 872	181	85126
09 1 86 143	Pfaffenhofen a.d. Ilm, Stadt.....	92,64	20 981	226	85276
09 1 86 144	Pörsbach.....	22,64	1 698	75	85309
09 1 86 146	Reichertshausen.....	23,64	4 594	194	85293
09 1 86 147	Reichertshofen, Markt.....	36,28	6 601	181	85084
09 1 86 149	Rohrbach.....	29,67	4 207	141	85296
09 1 86 151	Scheyern.....	38,30	4 137	108	85298
09 1 86 152	Schweitenkirchen.....	53,00	4 290	80	85301
09 1 86 158	Vohburg a.d. Donau, Stadt.....	45,19	6 653	147	85088
09 1 86 162	Wolnzach, Markt.....	91,55	9 092	99	85283
	zusammen ...	760,16	102 707	135	X
09 1 87	Rosenheim Sitz: Rosenheim, Stadt				
09 1 87 113	Amerang.....	39,82	3 184	79	83123
09 1 87 114	Aschau i. Chiemgau.....	79,59	4 607	57	83229
09 1 87 116	Babensham.....	54,31	2 522	46	83547
09 1 87 117	Bad Aibling, Stadt.....	41,40	15 346	370	83043
09 1 87 118	Bernau a. Chiemsee.....	26,69	6 093	228	83233
09 1 87 120	Brannenburg.....	33,66	5 323	158	83098
09 1 87 121	Breitbrunn a. Chiemsee.....	8,12	1 395	171	83254
09 1 87 122	Bruckmühl, Markt.....	50,23	14 612	290	83052
09 1 87 123	Chiemsee.....	2,57	450	175	83256
09 1 87 124	Edling.....	20,04	3 363	167	83533
09 1 87 125	Eggstätt.....	24,28	2 340	96	83125
09 1 87 126	Eiselfing.....	34,90	2 716	77	83549
09 1 87 128	Bad Endorf, Markt.....	40,11	6 536	162	83093
09 1 87 129	Bad Feilnbach.....	57,48	6 174	107	83075
09 1 87 130	Feldkirchen-Westerham.....	52,32	9 512	181	83620
09 1 87 131	Flintsbach a. Inn.....	31,30	2 467	78	83126
09 1 87 132	Frasdorf.....	32,72	2 738	83	83112
09 1 87 134	Griesstätt.....	29,52	2 071	70	83556
09 1 87 137	Großkarolinenfeld.....	29,06	6 370	219	83109
09 1 87 138	Gstadt a. Chiemsee.....	10,70	1 219	113	83257
09 1 87 139	Halfing.....	22,80	2 435	106	83128
09 1 87 142	Schechen.....	31,74	3 793	119	83135
09 1 87 145	Höslwang.....	16,18	1 076	66	83129
09 1 87 148	Kiefersfelden.....	36,72	6 253	170	83088
09 1 87 150	Kolbermoor, Stadt.....	19,84	15 640	788	83059
09 1 87 154	Neubeuern, Markt.....	15,32	3 791	247	83115
09 1 87 156	Nußdorf a. Inn.....	28,57	2 373	83	83131

1) \* Bedeutet, daß die Gemeinde mehrere Postleitzahlen hat;  
die hier genannte Zahl ist diejenige des Verwaltungssitzes der Gemeinde.

3 Gemeinden in systematischer Ordnung mit Schlüsselnummer, Fläche, Bevölkerung,  
Bevölkerungsdichte und Postleitzahl am 31.12.1993

Schlüssel- nummer	Land, Reg.-Bezirk, Kreis, Gemeinde	Fläche km 2	Bevölkerung	Ein- wohner je km2	Post- leit- zahl 1)
09 1 87 157	Oberaudorf.....	59,27	4 808	81	83080
09 1 87 159	Pfaffing.....	53,54	4 599	85	83539
09 1 87 162	Prien a. Chiemsee, Markt.....	20,69	9 365	452	83209
09 1 87 163	Prutting.....	16,22	1 949	120	83134
09 1 87 164	Ramerberg.....	8,10	1 175	145	83561
09 1 87 165	Raubling.....	44,27	9 808	221	83064
09 1 87 167	Riedering.....	37,95	4 929	129	83083
09 1 87 168	Rimsting.....	19,99	3 251	162	83253
09 1 87 169	Rohrdorf.....	28,67	4 875	170	83101
09 1 87 170	Rott a. Inn.....	19,57	3 200	163	83543
09 1 87 172	Samerberg.....	33,39	2 256	67	83122
09 1 87 173	Schonstett.....	13,60	1 151	84	83137
09 1 87 174	Söchtenau.....	25,60	2 333	91	83139
09 1 87 176	Soyen.....	28,94	2 623	90	83564
09 1 87 177	Stephanskirchen.....	26,51	9 444	356	83071
09 1 87 179	Tuntenhausen.....	68,95	5 443	78	83104
09 1 87 181	Vogtareuth.....	34,22	2 593	75	83569
09 1 87 182	Wasserburg a. Inn, Stadt.....	18,79	10 937	582	83512
09 1 87 444	Rosenheim, 2 gemfr. Gebiete.....	10,37	-	-	-
	zusammen ...	1 438,63	219 138	152	X
09 1 88	Starnberg Sitz: Starnberg, Stadt				
09 1 88 113	Berg.....	32,35	7 265	224	82335
09 1 88 117	Andechs.....	40,44	2 938	72	82346
09 1 88 118	Feldafing.....	9,14	3 962	433	82340
09 1 88 120	Gauting.....	50,12	18 254	364	82131
09 1 88 121	Gilching.....	31,68	14 661	462	82205
09 1 88 124	Herrsching a. Ammersee.....	20,87	8 855	424	82211
09 1 88 126	Inning a. Ammersee.....	24,43	3 702	151	82266
09 1 88 127	Krailling.....	16,00	7 335	458	82152
09 1 88 132	Seefeld.....	34,86	6 426	184	82229
09 1 88 137	Pöcking.....	20,95	5 633	268	82343
09 1 88 139	Starnberg, Stadt.....	61,78	21 397	346	82319
09 1 88 141	Tutzing.....	35,65	9 348	262	82327
09 1 88 144	Weßling.....	22,60	4 615	204	82234
09 1 88 145	Wörthsee.....	20,42	4 245	207	82237
09 1 88 444	Starnberg, 3 gemfr. Gebiete.....	66,64	-	-	-
	zusammen ...	487,93	118 636	243	X
09 1 89	Traunstein Sitz: Traunstein, Stadt				
09 1 89 111	Altenmarkt a.d. Alz.....	26,10	3 557	136	83352
09 1 89 113	Bergen.....	36,91	4 250	115	83346
09 1 89 114	Chieming.....	37,74	4 207	111	83339
09 1 89 115	Engelsberg.....	34,18	2 375	69	84549
09 1 89 118	Fridolfing.....	44,23	3 720	84	83413
09 1 89 119	Grabenstätt.....	37,81	3 576	94	83355
09 1 89 120	Grassau, Markt.....	35,76	6 102	170	83224
09 1 89 124	Inzell.....	42,32	4 128	97	83334
09 1 89 126	Kienberg.....	22,83	1 237	54	83361
09 1 89 127	Kirchanschöring.....	25,24	2 828	112	83417
09 1 89 129	Marquartstein.....	13,41	3 030	225	83250
09 1 89 130	Nußdorf.....	16,12	2 045	126	83365
09 1 89 133	Obing.....	43,75	3 622	82	83119
09 1 89 134	Palling.....	53,86	3 084	57	83349
09 1 89 135	Petting.....	29,93	2 069	69	83367
09 1 89 137	Pittenhart.....	27,91	1 525	54	83132
09 1 89 139	Reit im Winkl.....	70,99	2 878	40	83242
09 1 89 140	Ruhpolding.....	147,96	6 612	44	83324
09 1 89 141	Schleching.....	45,17	1 810	40	83259

1) \* Bedeutet, daß die Gemeinde mehrere Postleitzahlen hat;  
die hier genannte Zahl ist diejenige des Verwaltungssitzes der Gemeinde.

3 Gemeinden in systematischer Ordnung mit Schlüsselnummer, Fläche, Bevölkerung,  
Bevölkerungsdichte und Postleitzahl am 31.12.1993

Schlüssel- nummer	Land, Reg.-Bezirk, Kreis, Gemeinde	Fläche km 2	Bevölkerung	Ein- wohner je km2	Post- leit- zahl 1)
09 1 89 142	Schnaitsee.....	61,13	3 423	55	83530
09 1 89 143	Seeon-Seebruck.....	47,93	4 153	86	83370
09 1 89 145	Siegsdorf.....	55,09	7 588	137	83313
09 1 89 146	Staudach-Egerndach.....	19,34	1 100	56	83224
09 1 89 148	Surberg.....	23,73	2 874	121	83364
09 1 89 149	Tacherting.....	50,24	4 946	98	83342
09 1 89 150	Taching a. See.....	26,76	1 837	68	83373
09 1 89 152	Tittmoning, Stadt.....	72,11	5 511	76	84529
09 1 89 154	Traunreut, Stadt.....	45,05	20 975	465	83301
09 1 89 155	Traunstein, Stadt.....	48,58	17 682	363	83278
09 1 89 157	Trostberg, Stadt.....	51,54	11 383	220	83308
09 1 89 159	Übersee.....	30,53	4 303	140	83236
09 1 89 160	Unterwössen.....	41,27	3 218	77	83246
09 1 89 161	Vachendorf.....	9,95	1 608	161	83377
09 1 89 162	Waging a. See, Markt.....	48,87	5 939	121	83329
09 1 89 165	Wonneberg.....	18,01	1 283	71	83329
09 1 89 444	Traunstein, 3 gemfr. Gebiete.....	91,67	-	-	-
	zusammen ...	1 534,02	160 478	105	X
09 1 90	Weilheim-Schongau Sitz: Weilheim i. OB, Stadt				
09 1 90 111	Altenstadt.....	18,67	3 041	162	86972
09 1 90 113	Antdorf.....	22,37	1 031	46	82387
09 1 90 114	Bernbeuren.....	41,69	1 980	47	86975
09 1 90 115	Bernried.....	13,80	1 878	136	82347
09 1 90 117	Böbing.....	40,34	1 492	36	82389
09 1 90 118	Burggen.....	24,94	1 404	56	86977
09 1 90 120	Eberfing.....	25,93	999	38	82390
09 1 90 121	Eglfing.....	16,16	803	49	82436
09 1 90 126	Habach.....	12,15	799	65	82392
09 1 90 129	Hohenfurch.....	12,41	1 296	104	86978
09 1 90 130	Hohenpeißenberg.....	20,43	3 848	188	82383
09 1 90 131	Huglfing.....	24,36	2 198	90	82386
09 1 90 132	Iffeldorf.....	27,61	2 281	82	82393
09 1 90 133	Ingenried.....	17,44	757	43	86980
09 1 90 135	Oberhausen.....	14,91	1 762	118	82386
09 1 90 136	Obersöchering.....	24,27	1 178	48	82395
09 1 90 138	Pähl.....	32,21	1 876	58	82396
09 1 90 139	Peißenberg, Markt.....	32,68	11 605	355	82380
09 1 90 140	Peiting, Markt.....	75,16	10 917	145	86971
09 1 90 141	Penzberg, Stadt.....	25,72	14 518	564	82377
09 1 90 142	Polling.....	29,22	2 976	101	82398
09 1 90 143	Prem.....	15,92	842	52	86984
09 1 90 144	Raisting.....	21,98	1 769	80	82399
09 1 90 145	Rottenbuch.....	31,45	1 628	51	82401
09 1 90 148	Schongau, Stadt.....	21,36	11 643	545	86956
09 1 90 149	Schwabbruck.....	7,32	776	106	86986
09 1 90 151	Schwabsoien.....	17,03	1 172	68	86987
09 1 90 152	Seeshaupt.....	29,97	2 653	88	82402
09 1 90 153	Sindelsdorf.....	17,50	893	51	82404
09 1 90 154	Steingaden.....	64,08	2 683	41	86989
09 1 90 157	Weilheim i. OB, Stadt.....	55,49	19 269	347	82362
09 1 90 158	Wessobrunn.....	51,11	1 950	38	82405
09 1 90 159	Wielenbach.....	32,99	2 870	86	82407
09 1 90 160	Wildsteig.....	47,73	1 164	24	82409
	zusammen ...	966,40	117 951	122	X
09 1	Reg.-Bez. insgesamt ..	17 528,91	3 948 164	225	X

1) \* Bedeutet, daß die Gemeinde mehrere Postleitzahlen hat;  
die hier genannte Zahl ist diejenige des Verwaltungssitzes der Gemeinde.



3 Gemeinden in systematischer Ordnung mit Schlüsselnummer, Fläche, Bevölkerung,  
Bevölkerungsdichte und Postleitzahl am 31.12.1993

Schlüssel- nummer	Land, Reg.-Bezirk, Kreis, Gemeinde	Fläche km 2	Bevölkerung	Ein- wohner je km2	Post- leit- zahl 1)
Reg.-Bez. Niederbayern					
Kreisfreie Städte					
09 2 61 000	Landshut, Stadt.....	65,74	59 637	907	84028 *
09 2 62 000	Passau, Stadt.....	69,75	51 041	731	94032 *
09 2 63 000	Straubing, Stadt.....	67,64	43 586	644	94315
	zusammen ...	203,13	154 264	759	X
Landkreise					
09 2 71	Deggendorf Sitz: Deggendorf, Stadt				
09 2 71 111	Aholming.....	29,44	1 894	64	94527
09 2 71 113	Auerbach.....	24,08	2 017	83	94530
09 2 71 114	Außernzell.....	24,13	1 316	54	94532
09 2 71 116	Bernried.....	39,47	4 540	115	94505
09 2 71 118	Buchhofen.....	15,69	983	62	94533
09 2 71 119	Deggendorf, Stadt.....	77,20	30 996	401	94469
09 2 71 122	Grafling.....	46,28	2 775	59	94539
09 2 71 123	Grattersdorf.....	25,98	1 406	54	94541
09 2 71 125	Hengersberg, Markt.....	45,83	6 808	148	94491
09 2 71 126	Hunding.....	14,66	1 167	79	94551
09 2 71 127	Iggensbach.....	19,08	2 215	116	94547
09 2 71 128	Künzing.....	40,32	3 007	74	94550
09 2 71 130	Lalling.....	27,95	1 543	55	94551
09 2 71 132	Metten, Markt.....	11,91	3 930	329	94526
09 2 71 135	Moos.....	32,26	1 969	61	94554
09 2 71 138	Niederalteich.....	9,96	1 851	185	94557
09 2 71 139	Oberpörling.....	17,39	1 065	61	94562
09 2 71 140	Offenberg.....	23,77	3 179	133	94560
09 2 71 141	Osterhofen, Stadt.....	111,14	11 258	101	94486
09 2 71 143	Otzing.....	30,42	1 505	49	94563
09 2 71 146	Plattling, Stadt.....	35,82	11 499	321	94447
09 2 71 148	Schaufling.....	25,42	1 310	51	94571
09 2 71 149	Schöllnach, Markt.....	39,92	4 838	121	94508
09 2 71 151	Stephansposching.....	44,69	2 639	59	94569
09 2 71 152	Wallerfing.....	20,76	1 271	61	94574
09 2 71 153	Winzer, Markt.....	27,59	3 574	129	94577
	zusammen ...	861,16	110 555	128	X
09 2 72	Freyung-Grafenau Sitz: Freyung, Stadt				
09 2 72 116	Eppenschlag.....	16,98	930	54	94536
09 2 72 118	Freyung, Stadt.....	48,58	7 458	153	94078
09 2 72 119	Fürsteneck.....	10,42	940	90	94142
09 2 72 120	Grafenau, Stadt.....	63,80	8 922	139	94481
09 2 72 121	Grainet.....	36,12	2 329	64	94143
09 2 72 122	Haidmühle.....	21,03	1 567	74	94145
09 2 72 126	Hinterschmiding.....	21,04	2 365	112	94146
09 2 72 127	Hohenau.....	43,15	3 387	78	94545
09 2 72 128	Innernzell.....	22,12	1 648	74	94548
09 2 72 129	Jandelsbrunn.....	42,42	3 340	78	94118
09 2 72 134	Mauth.....	28,89	2 688	93	94151
09 2 72 136	Neureichenau.....	46,37	4 397	94	94089
09 2 72 138	Perlesreut, Markt.....	29,69	3 044	102	94157
09 2 72 139	Philippsreut.....	10,24	765	74	94158

1) \* Bedeutet, daß die Gemeinde mehrere Postleitzahlen hat;  
die hier genannte Zahl ist diejenige des Verwaltungssitzes der Gemeinde.

3 Gemeinden in systematischer Ordnung mit Schlüsselnummer, Fläche, Bevölkerung, Bevölkerungsdichte und Postleitzahl am 31.12.1993

Schlüssel- nummer	Land, Reg.-Bezirk, Kreis, Gemeinde	Fläche km 2	Bevölkerung	Ein- wohner je km2	Post- leitzahl 1)
09 2 72 140	Ringelai.....	16,37	1 987	121	94160
09 2 72 141	Röhrnbach, Markt.....	40,76	4 323	106	94133
09 2 72 142	Saldenburg.....	28,03	2 050	73	94163
09 2 72 143	Sankt Oswald-Riedlhütte.....	40,27	3 186	79	94568
09 2 72 145	Schörfweg.....	15,91	1 310	82	94572
09 2 72 146	Neuschöna.....	27,54	2 339	84	94556
09 2 72 147	Schönberg, Markt.....	32,73	3 955	120	94513
09 2 72 149	Spiegelau.....	40,33	4 255	105	94518
09 2 72 150	Thurmansbang.....	32,95	2 361	71	94169
09 2 72 151	Waldkirchen, Stadt.....	80,03	10 255	128	94065
09 2 72 152	Zenting.....	21,76	1 211	55	94579
09 2 72 444	Freyung-Grafenau, 13 gemfr. Gebiete.....	166,72	-	-	-
	zusammen ...	984,25	81 012	82	X
09 2 73	Kelheim Sitz: Kelheim, Stadt				
09 2 73 111	Abensberg, Stadt.....	60,28	11 123	184	93326
09 2 73 113	Aiglsbach.....	39,97	1 459	36	84089
09 2 73 115	Attenhofen.....	31,49	1 224	38	84091
09 2 73 116	Bad Abbach, Markt.....	55,33	7 650	138	93077
09 2 73 119	Biburg.....	14,21	1 152	81	93354
09 2 73 121	Essing, Markt.....	17,35	981	56	93343
09 2 73 125	Hausen.....	34,68	1 883	54	93345
09 2 73 127	Herrngiersdorf.....	25,11	1 047	41	84097
09 2 73 133	Ihrlerstein.....	23,10	3 900	168	93346
09 2 73 137	Kelheim, Stadt.....	76,78	15 504	201	93309
09 2 73 139	Kirchdorf.....	16,51	791	47	93348
09 2 73 141	Langquaid, Markt.....	56,68	4 171	73	84085
09 2 73 147	Mainburg, Stadt.....	61,66	12 287	199	84048
09 2 73 152	Neustadt a.d. Donau, Stadt.....	93,58	11 321	120	93333
09 2 73 159	Painten, Markt.....	13,61	2 085	153	93351
09 2 73 163	Elsendorf.....	32,66	1 835	56	84094
09 2 73 164	Riedenburg, Stadt.....	100,58	5 799	57	93339
09 2 73 165	Rohr i. NB, Markt.....	54,16	3 033	56	93352
09 2 73 166	Saal a.d. Donau.....	44,14	5 382	121	93342
09 2 73 172	Siegenburg, Markt.....	25,63	2 819	109	93354
09 2 73 175	Teugn.....	17,07	1 322	77	93356
09 2 73 177	Train.....	10,14	1 489	146	93358
09 2 73 178	Volkenschwand.....	29,24	1 442	49	84106
09 2 73 181	Wildenberg.....	18,13	1 195	65	93359
09 2 73 444	Kelheim, 5 gemfr. Gebiete.....	114,81	-	-	-
	zusammen ...	1 066,90	100 894	95	X
09 2 74	Landshut Sitz: Landshut, Stadt				
09 2 74 111	Adlkofen.....	47,83	3 392	70	84166
09 2 74 112	Aham.....	37,97	1 962	51	84168
09 2 74 113	Altdorf.....	23,05	10 121	439	84032
09 2 74 114	Altfraunhofen.....	24,29	1 582	65	84169
09 2 74 118	Baierbach.....	16,75	661	39	84171
09 2 74 119	Bayerbach b. Ergolsbach.....	25,43	1 454	57	84092
09 2 74 120	Bodenkirchen.....	61,94	4 867	78	84155
09 2 74 121	Buch a. Erlbach.....	26,73	2 815	105	84172
09 2 74 124	Eching.....	30,12	2 609	86	84174
09 2 74 126	Ergolding, Markt.....	37,10	10 373	279	84030
09 2 74 127	Ergolsbach, Markt.....	57,06	6 998	122	84061
09 2 74 128	Essenbach.....	83,57	8 996	107	84051
09 2 74 132	Furth.....	20,97	2 599	123	84095
09 2 74 134	Geisenhausen, Markt.....	62,54	5 736	91	84144
09 2 74 135	Gerzen.....	17,01	1 896	111	84175
09 2 74 141	Hohenthann.....	68,34	2 943	43	84098

1) \* Bedeutet, daß die Gemeinde mehrere Postleitzahlen hat;  
die hier genannte Zahl ist diejenige des Verwaltungssitzes der Gemeinde.

3 Gemeinden in systematischer Ordnung mit Schlüsselnummer, Fläche, Bevölkerung,  
Bevölkerungsdichte und Postleitzahl am 31.12.1993

Schlüssel- nummer	Land, Reg.-Bezirk, Kreis, Gemeinde	Fläche km 2	Bevölkerung	Ein- wohner je km2	Post- leit- zahl 1)
09 2 74 145	Kröning.....	39,60	1 780	44	84178
09 2 74 146	Kumhausen.....	37,08	3 618	97	84036
09 2 74 153	Neufahrn i. NB.....	38,80	3 635	93	84088
09 2 74 154	Neufraunhofen.....	17,95	1 007	56	84181
09 2 74 156	Niederaichbach.....	34,18	2 964	86	84100
09 2 74 165	Obersüßbach.....	23,58	1 350	57	84101
09 2 74 172	Pfeffenhausen, Markt.....	71,85	4 506	62	84076
09 2 74 174	Postau.....	34,84	1 408	40	84103
09 2 74 176	Rottenburg a.d. Laaber, Stadt.....	85,07	7 188	84	84056
09 2 74 179	Schalkham.....	22,70	962	42	84175
09 2 74 182	Tiefenbach.....	24,73	2 984	120	84184
09 2 74 183	Velden, Markt.....	49,43	5 549	112	84149
09 2 74 184	Vilsbiburg, Stadt.....	68,89	10 673	154	84137
09 2 74 185	Vilsheim.....	21,72	1 874	86	84186
09 2 74 187	Weihmichl.....	32,18	2 126	66	84107
09 2 74 188	Weng.....	15,62	1 092	69	84187
09 2 74 191	Wörth a.d. Isar.....	4,87	1 661	341	84109
09 2 74 193	Wurmsham.....	28,10	1 295	46	84189
09 2 74 194	Bruckberg.....	51,10	4 342	84	84079
	zusammen ...	1 342,99	129 018	96	X
09 2 75	Passau				
	Sitz: Passau, Stadt				
09 2 75 111	Aicha vorm Wald.....	20,33	2 196	108	94529
09 2 75 112	Aidenbach, Markt.....	17,12	2 604	152	94501
09 2 75 114	Aldersbach.....	45,82	3 829	83	94501
09 2 75 116	Bad Füssing.....	55,11	5 908	107	94072
09 2 75 117	Beutelsbach.....	20,40	1 078	52	94501
09 2 75 118	Breitenberg.....	30,12	2 204	73	94139
09 2 75 119	Bühlberg.....	28,09	3 781	134	94124
09 2 75 120	Eging a. See, Markt.....	23,68	3 359	141	94535
09 2 75 121	Fürstenstein.....	19,31	3 684	190	94538
09 2 75 122	Fürstenzell, Markt.....	79,31	7 561	95	94081
09 2 75 124	Griesbach i. Rottal, Stadt.....	70,19	8 194	116	94086
09 2 75 125	Haarbach.....	47,70	2 479	51	94542
09 2 75 126	Hauzenberg, Stadt.....	82,82	12 443	150	94051
09 2 75 127	Hofkirchen, Markt.....	32,71	3 448	105	94544
09 2 75 128	Hutthurm, Markt.....	37,20	5 526	148	94116
09 2 75 130	Kirchham.....	18,47	2 278	123	94148
09 2 75 131	Kößlarn, Markt.....	25,55	1 906	74	94149
09 2 75 132	Malching.....	25,24	1 144	45	94094
09 2 75 133	Neuburg a. Inn.....	41,78	3 525	84	94127
09 2 75 134	Neuhaus a. Inn.....	30,90	3 153	102	94152
09 2 75 135	Neukirchen vorm Wald.....	24,32	2 467	101	94154
09 2 75 137	Obernzell, Markt.....	18,22	3 815	209	94130
09 2 75 138	Ortenburg, Markt.....	60,73	7 031	115	94496
09 2 75 141	Pocking, Stadt.....	68,87	13 334	193	94060
09 2 75 143	Rotthalmünster, Markt.....	44,51	4 884	109	94094
09 2 75 144	Ruderting.....	12,96	2 815	217	94161
09 2 75 145	Ruhstorf a.d. Rott.....	51,40	6 079	118	94099
09 2 75 146	Salzweg.....	31,91	6 031	189	94121
09 2 75 148	Sonnen.....	16,49	1 439	87	94164
09 2 75 149	Tettenweis.....	28,70	1 743	60	94167
09 2 75 150	Thyrnau.....	33,71	3 873	114	94136
09 2 75 151	Tiefenbach.....	49,65	6 361	128	94113
09 2 75 152	Tittling, Markt.....	20,79	3 864	185	94104
09 2 75 153	Untergriesbach, Markt.....	73,56	6 168	83	94107
09 2 75 154	Vilshofen, Stadt.....	86,35	16 199	187	94474
09 2 75 156	Wegscheid, Markt.....	80,64	5 678	70	94110
09 2 75 159	Windorf, Markt.....	56,91	4 626	81	94575
09 2 75 160	Witzmannsberg.....	18,73	1 520	81	94104
	zusammen ...	1 530,30	178 227	116	X

1) \* Bedeutet, daß die Gemeinde mehrere Postleitzahlen hat;  
die hier genannte Zahl ist diejenige des Verwaltungssitzes der Gemeinde.

3 Gemeinden in systematischer Ordnung mit Schlüsselnummer, Fläche, Bevölkerung,  
Bevölkerungsdichte und Postleitzahl am 31.12.1993

Schlüssel- nummer	Land, Reg.-Bezirk, Kreis, Gemeinde	Fläche km 2	Bevölkerung	Ein- wohner je km2	Post- leitzahl 1)
09 2 76	Regen Sitz: Regen, Stadt				
09 2 76 111	Achslach.....	30,06	1 212	40	94250
09 2 76 113	Arnbruck.....	37,90	1 964	51	93471
09 2 76 115	Bayerisch Eisenstein.....	47,34	1 709	36	94252
09 2 76 116	Bischofsmais.....	46,30	3 299	71	94253
09 2 76 117	Bodenmais, Markt.....	45,28	3 517	77	94249
09 2 76 118	Böbrach.....	27,56	1 684	61	94255
09 2 76 120	Drachselsried.....	41,74	2 349	56	94256
09 2 76 121	Frauenau.....	59,61	3 192	53	94258
09 2 76 122	Geiersthal.....	22,37	2 227	99	94244
09 2 76 123	Gotteszell.....	9,21	1 270	137	94239
09 2 76 126	Kirchberg.....	48,78	4 302	88	94259
09 2 76 127	Kirchdorf i. Wald.....	30,58	2 160	70	94261
09 2 76 128	Kollnburg.....	59,52	2 900	48	94262
09 2 76 129	Langdorf.....	34,38	1 959	56	94264
09 2 76 130	Lindberg.....	109,47	2 437	22	94227
09 2 76 134	Patersdorf.....	17,05	1 824	106	94265
09 2 76 135	Prackenbach.....	40,07	2 715	67	94267
09 2 76 138	Regen, Stadt.....	65,14	12 169	186	94209
09 2 76 139	Rinchnach.....	40,20	3 181	79	94269
09 2 76 142	Ruhmannsfelden, Markt.....	5,80	2 032	350	94239
09 2 76 143	Teisnach, Markt.....	25,78	2 799	108	94244
09 2 76 144	Viechtach, Stadt.....	62,49	8 405	134	94234
09 2 76 146	Zachenberg.....	27,30	2 087	76	94239
09 2 76 148	Zwiesel, Stadt.....	41,15	10 533	255	94227
	zusammen ...	975,08	81 926	84	X
09 2 77	Rottal-Inn Sitz: Pfarrkirchen, Stadt				
09 2 77 111	Arnstorf, Markt.....	80,53	6 128	76	94424
09 2 77 112	Bayerbach.....	19,42	1 705	87	94137
09 2 77 113	Bad Birnbach, Markt.....	68,61	5 590	81	84364
09 2 77 114	Dietersburg.....	55,06	2 877	52	84378
09 2 77 116	Eggenfelden, Stadt.....	44,35	12 188	274	84307
09 2 77 117	Egglham.....	36,84	2 400	65	84385
09 2 77 118	Ering.....	39,55	1 952	49	94140
09 2 77 119	Falkenberg.....	66,68	3 687	55	84326
09 2 77 121	Gangkofen, Markt.....	108,84	6 367	58	84140
09 2 77 122	Geratskirchen.....	12,91	663	51	84552
09 2 77 124	Hebertsfelden.....	49,84	3 580	71	84332
09 2 77 126	Johanniskirchen.....	40,61	2 470	60	84381
09 2 77 127	Julbach.....	9,29	2 018	217	84387
09 2 77 128	Kirchdorf a. Inn.....	28,69	4 519	157	84375
09 2 77 131	Malgersdorf.....	11,52	1 058	91	84333
09 2 77 133	Massing, Markt.....	36,08	3 436	95	84323
09 2 77 134	Mitterskirchen.....	24,71	1 851	74	84335
09 2 77 138	Pfarrkirchen, Stadt.....	52,32	11 403	217	84347
09 2 77 139	Postmünster.....	43,50	2 316	53	84389
09 2 77 140	Reut.....	30,75	1 690	54	84367
09 2 77 141	Rimbach.....	22,81	878	38	84326
09 2 77 142	Roßbach.....	48,17	2 900	60	94439
09 2 77 144	Schönau.....	36,09	1 721	47	84337
09 2 77 145	Simbach a. Inn, Stadt.....	47,32	10 141	214	84359
09 2 77 147	Stubenberg.....	18,18	1 364	75	94166
09 2 77 148	Tann, Markt.....	37,55	3 475	92	84367
09 2 77 149	Triftern, Markt.....	62,21	5 230	84	84371
09 2 77 151	Unterdietfurt.....	27,53	1 963	71	84339
09 2 77 152	Wittibreut.....	38,36	1 914	49	84384
09 2 77 153	Wurmannsquick, Markt.....	49,15	3 410	69	84329

1) \* Bedeutet, daß die Gemeinde mehrere Postleitzahlen hat;  
die hier genannte Zahl ist diejenige des Verwaltungssitzes der Gemeinde.

3 Gemeinden in systematischer Ordnung mit Schlüsselnummer, Fläche, Bevölkerung,  
Bevölkerungsdichte und Postleitzahl am 31.12.1993

Schlüssel- nummer	Land, Reg.-Bezirk, Kreis, Gemeinde	Fläche km 2	Bevölkerung	Ein- wohner je km2	Post- leit- zahl 1)
09 2 77 154	Zeilarn.....	28,88	2 206	76	84367
09 2 77 444	Rottal-Inn, 2 gemfr. Gebiete.....	4,96	-	-	-
	zusammen ...	1 281,31	113 100	88	X
09 2 78	Straubing-Bogen Sitz: Straubing, Stadt				
09 2 78 112	Aholting.....	21,33	1 270	59	94345
09 2 78 113	Aiterhofen.....	43,10	2 992	69	94330
09 2 78 116	Ascha.....	19,54	1 281	65	94347
09 2 78 117	Atting.....	14,91	1 326	88	94348
09 2 78 118	Bogen, Stadt.....	49,73	9 284	186	94327
09 2 78 120	Falkenfels.....	11,50	774	67	94350
09 2 78 121	Feldkirchen.....	22,58	1 836	81	94351
09 2 78 123	Geiselhöring, Stadt.....	99,97	6 270	62	94333
09 2 78 129	Haibach.....	32,40	2 104	64	94353
09 2 78 134	Haselbach.....	18,46	1 403	76	94354
09 2 78 139	Hunderdorf.....	22,23	3 249	146	94336
09 2 78 140	Irlbach.....	15,83	1 153	72	94342
09 2 78 141	Kirchroth.....	43,12	3 403	78	94356
09 2 78 143	Konzell.....	26,76	1 769	66	94357
09 2 78 144	Laberweinting.....	76,29	3 369	44	84082
09 2 78 146	Leiblfing.....	78,47	3 526	44	94339
09 2 78 147	Loitzendorf.....	12,03	614	51	94359
09 2 78 148	Mallersdorf-Pfaffenberg, Markt.....	72,69	6 575	90	84066
09 2 78 149	Mariaposching.....	19,61	1 256	64	94553
09 2 78 151	Mitterfels, Markt.....	14,22	2 230	156	94360
09 2 78 154	Neukirchen.....	24,45	1 644	67	94362
09 2 78 159	Niederwinkling.....	25,68	1 930	75	94559
09 2 78 167	Oberschneiding.....	60,77	2 562	42	94363
09 2 78 170	Parkstetten.....	19,47	2 415	124	94365
09 2 78 171	Perasdorf.....	16,05	662	41	94366
09 2 78 172	Perkam.....	14,22	1 177	82	94368
09 2 78 177	Rain.....	14,28	2 004	140	94369
09 2 78 178	Rattenberg.....	30,23	1 872	61	94371
09 2 78 179	Rattiszell.....	22,18	1 339	60	94372
09 2 78 182	Salching.....	22,01	1 903	86	94330
09 2 78 184	Sankt Englmar.....	36,86	1 476	40	94379
09 2 78 187	Schwarzach, Markt.....	33,23	2 533	76	94374
09 2 78 189	Stallwang.....	20,57	1 361	66	94375
09 2 78 190	Steinach.....	23,05	2 440	105	94377
09 2 78 192	Straßkirchen.....	38,37	3 044	79	94342
09 2 78 197	Wiesenfelden.....	78,26	3 311	42	94344
09 2 78 198	Windberg.....	8,04	932	115	94336
	zusammen ...	1 202,49	88 289	73	X
09 2 79	Dingolfing-Landau Sitz: Dingolfing, Stadt				
09 2 79 112	Dingolfing, Stadt.....	44,04	16 743	380	84130
09 2 79 113	Eichendorf, Markt.....	98,19	6 449	65	94428
09 2 79 115	Frontenhausen, Markt.....	30,42	3 659	120	84160
09 2 79 116	Gottfrieding.....	27,10	1 812	66	84177
09 2 79 122	Landau a.d. Isar, Stadt.....	84,67	11 920	140	94405
09 2 79 124	Loiching.....	38,93	3 241	83	84180
09 2 79 125	Mamming.....	41,49	2 481	59	94437
09 2 79 126	Marklkofen.....	40,75	3 698	90	84163
09 2 79 127	Mengkofen.....	84,80	4 738	55	84152
09 2 79 128	Moosthenning.....	70,41	3 982	56	84164
09 2 79 130	Niederviehbach.....	29,63	2 083	70	84183
09 2 79 132	Pilsting, Markt.....	71,06	6 002	84	94431
09 2 79 134	Reisbach, Markt.....	94,18	6 969	73	94419
09 2 79 135	Simbach, Markt.....	51,23	3 635	70	94436

1) \* Bedeutet, daß die Gemeinde mehrere Postleitzahlen hat;  
die hier genannte Zahl ist diejenige des Verwaltungssitzes der Gemeinde.

3 Gemeinden in systematischer Ordnung mit Schlüsselnummer, Fläche, Bevölkerung, Bevölkerungsdichte und Postleitzahl am 31.12.1993

Schlüssel- nummer	Land, Reg.-Bezirk, Kreis, Gemeinde	Fläche km 2	Bevölkerung	Ein- wohner je km2	Post- leitzahl 1)
09 2 79 137	Wallersdorf, Markt.....	71,18	6 194	87	94522
	zusammen ...	878,08	83 606	95	X
09 2	Reg.-Bez. insgesamt ..	10 325,69	1 120 891	109	X
	Reg.-Bez. Oberpfalz				
	Kreisfreie Städte				
09 3 61 000	Amberg, Stadt.....	50,07	44 213	883	92224
09 3 62 000	Regensburg, Stadt.....	80,81	125 337	1 551	93047 *
09 3 63 000	Weiden i.d. OPf., Stadt.....	68,49	43 246	631	92637
	zusammen ...	199,37	212 796	1 067	X
	Landkreise				
09 3 71	Amberg-Sulzbach Sitz: Amberg, Stadt				
09 3 71 111	Ammerthal.....	8,14	1 740	213	92260
09 3 71 113	Auerbach i.d. OPf., Stadt.....	70,24	9 266	131	91275
09 3 71 116	Birgland.....	62,50	1 654	26	92262
09 3 71 118	Ebermannsdorf.....	36,15	2 112	58	92263
09 3 71 119	Edelsfeld.....	34,73	1 726	49	92265
09 3 71 120	Ensorf.....	41,46	2 102	50	92266
09 3 71 121	Freihung, Markt.....	46,35	2 613	56	92271
09 3 71 122	Freudenberg.....	78,77	3 845	48	92272
09 3 71 123	Gebenbach.....	18,10	719	39	92274
09 3 71 126	Hahnbach, Markt.....	67,39	4 882	72	92256
09 3 71 127	Hirschau, Stadt.....	74,58	6 290	84	92242
09 3 71 128	Hirschbach.....	26,77	1 336	49	92275
09 3 71 129	Hohenburg, Markt.....	39,31	1 637	41	92277
09 3 71 131	Illschwang.....	54,14	1 706	31	92278
09 3 71 132	Kastl, Markt.....	64,85	2 765	42	92280
09 3 71 135	Königstein, Markt.....	28,27	1 640	58	92281
09 3 71 136	Kümmersbruck.....	46,38	9 170	197	92245
09 3 71 140	Etzelwang.....	21,69	1 482	68	92268
09 3 71 141	Neukirchen b. Sulzbach-Rosenberg.....	45,74	2 872	62	92259
09 3 71 144	Poppenricht.....	11,57	3 318	286	92284
09 3 71 146	Rieden, Markt.....	32,30	2 582	79	92286
09 3 71 148	Schmidmühlen, Markt.....	25,33	2 337	92	92287
09 3 71 150	Schnaittenbach, Stadt.....	62,55	4 463	71	92253
09 3 71 151	Sulzbach-Rosenberg, Stadt.....	53,17	20 437	384	92237
09 3 71 154	Ursensollen.....	72,95	3 306	45	92289
09 3 71 156	Vilseck, Stadt.....	64,70	6 424	99	92249
09 3 71 157	Weigendorf.....	12,58	1 212	96	91249
09 3 71 444	Amberg-Sulzbach, 7 gemfr. Gebiete.....	54,56	-	-	-
	zusammen ...	1 255,27	103 636	83	X
09 3 72	Cham Sitz: Cham, Stadt				
09 3 72 112	Arnschwang.....	28,21	1 835	65	93473
09 3 72 113	Arrach.....	28,81	2 719	94	93474
09 3 72 115	Blaibach.....	17,03	2 102	123	93476
09 3 72 116	Cham, Stadt.....	80,70	17 229	213	93413
09 3 72 117	Chamerau.....	23,39	2 564	109	93466
09 3 72 124	Eschlkam, Markt.....	60,54	3 673	60	93458
09 3 72 125	Falkenstein, Markt.....	45,47	3 081	67	93167
09 3 72 126	Furth i. Wald, Stadt.....	67,09	9 682	144	93437
09 3 72 128	Gleißenberg.....	15,39	923	59	93477

1) \* Bedeutet, daß die Gemeinde mehrere Postleitzahlen hat;  
die hier genannte Zahl ist diejenige des Verwaltungssitzes der Gemeinde.

3 Gemeinden in systematischer Ordnung mit Schlüsselnummer, Fläche, Bevölkerung, Bevölkerungsdichte und Postleitzahl am 31.12.1993

Schlüssel- nummer	Land, Reg.-Bezirk, Kreis, Gemeinde	Fläche km 2	Bevölkerung	Ein- wohner je km2	Post- leit- zahl 1)
09 3 72 130	Grafenwiesen.....	10,19	1 727	169	93479
09 3 72 135	Hohenwarth.....	24,23	2 223	91	93480
09 3 72 137	Kötzting, Stadt.....	62,15	7 110	114	93444
09 3 72 138	Lam, Markt.....	33,38	3 174	95	93462
09 3 72 142	Michelsneukirchen.....	32,87	1 570	47	93185
09 3 72 143	Miltach.....	25,24	2 300	91	93468
09 3 72 144	Neukirchen b. Hl. Blut, Markt.....	59,87	4 267	71	93453
09 3 72 146	Pemfling.....	44,51	2 208	49	93482
09 3 72 147	Pösing.....	9,14	920	100	93483
09 3 72 149	Reichenbach.....	9,71	1 156	119	93189
09 3 72 150	Rettenbach.....	24,62	1 646	66	93191
09 3 72 151	Rimbach.....	24,72	2 007	81	93485
09 3 72 153	Roding, Stadt.....	113,76	10 940	96	93426
09 3 72 154	Rötz, Stadt.....	66,73	3 636	54	92444
09 3 72 155	Runding.....	20,96	2 167	103	93486
09 3 72 157	Schönthal.....	43,69	1 878	42	93488
09 3 72 158	Schorndorf.....	38,52	2 102	54	93489
09 3 72 161	Stamsried, Markt.....	43,45	2 208	50	93491
09 3 72 163	Tiefenbach.....	45,81	2 230	48	93464
09 3 72 164	Traitsching.....	45,43	3 983	87	93455
09 3 72 165	Treffelstein.....	20,86	1 042	49	93492
09 3 72 167	Zell.....	32,92	1 744	52	93199
09 3 72 168	Waffenbrunn.....	25,16	1 890	75	93494
09 3 72 169	Wald.....	37,77	2 571	68	93192
09 3 72 170	Walderbach.....	26,86	1 969	73	93194
09 3 72 171	Waldmünchen, Stadt.....	101,16	7 800	77	93449
09 3 72 174	Weiding.....	28,34	2 401	84	93495
09 3 72 175	Willmering.....	10,30	1 826	177	93497
09 3 72 177	Zandt.....	21,62	1 716	79	93499
09 3 72 178	Lohberg.....	59,25	2 141	36	93470
	zusammen ...	1 509,85	128 360	85	X
09 3 73	Neumarkt i.d. OPf. Sitz: Neumarkt i.d. OPf., Stadt				
09 3 73 112	Berching, Stadt.....	131,13	8 002	61	92334
09 3 73 113	Berg b. Neumarkt i.d. OPf.....	65,16	6 563	100	92348
09 3 73 114	Berggau.....	27,13	1 940	71	92361
09 3 73 115	Breitenbrunn, Markt.....	70,77	3 314	46	92363
09 3 73 119	Deining.....	71,36	3 555	49	92364
09 3 73 121	Dietfurt a.d. Altmühl, Stadt.....	78,84	5 714	72	92345
09 3 73 126	Freystadt, Stadt.....	80,56	7 216	89	92342
09 3 73 134	Hohenfels, Markt.....	137,10	2 164	15	92366
09 3 73 140	Lauterhofen, Markt.....	77,45	3 384	43	92283
09 3 73 143	Lupburg, Markt.....	30,69	2 127	69	92331
09 3 73 146	Mühlhausen.....	37,00	4 174	112	92360
09 3 73 147	Neumarkt i.d. OPf., Stadt.....	79,04	37 818	478	92318
09 3 73 151	Parsberg, Stadt.....	57,31	5 959	103	92331
09 3 73 153	Pilsach.....	47,64	2 374	49	92367
09 3 73 155	Postbauer-Heng.....	24,66	6 356	257	92353
09 3 73 156	Pyrbaum, Markt.....	50,29	4 982	99	90602
09 3 73 159	Sengenthal.....	28,53	2 341	82	92369
09 3 73 160	Seubersdorf i.d. OPf.....	68,27	4 833	70	92358
09 3 73 167	Velburg, Stadt.....	175,77	4 825	27	92355
09 3 73 444	Neumarkt i.d. OPf., 1 gemfr. Gebiet.....	5,51	-	-	-
	zusammen ...	1 344,21	117 641	88	X

1) \* Bedeutet, daß die Gemeinde mehrere Postleitzahlen hat;  
die hier genannte Zahl ist diejenige des Verwaltungssitzes der Gemeinde.

3 Gemeinden in systematischer Ordnung mit Schlüsselnummer, Fläche, Bevölkerung, Bevölkerungsdichte und Postleitzahl am 31.12.1993

Schlüssel- nummer	Land, Reg.-Bezirk, Kreis, Gemeinde	Fläche km 2	Bevölkerung	Ein- wohner je km2	Post- leit- zahl 1)
09 3 74	Neustadt a.d. Waldnaab Sitz: Neustadt a.d. Waldnaab, Stadt				
09 3 74 111	Altenstadt a.d. Waldnaab.....	22,12	4 619	208	92665
09 3 74 117	Eschenbach i.d. OPf., Stadt.....	35,14	3 753	106	92676
09 3 74 118	Eslarn, Markt.....	55,24	3 151	57	92693
09 3 74 119	Etzenricht.....	13,58	1 710	125	92694
09 3 74 121	Floß, Markt.....	54,42	3 744	68	92685
09 3 74 122	Flossenbürg.....	23,26	1 997	85	92696
09 3 74 123	Georgenberg.....	16,96	1 567	92	92697
09 3 74 124	Grafenwöhr, Stadt.....	215,84	6 909	32	92655
09 3 74 127	Irchenrieth.....	10,05	1 843	183	92699
09 3 74 128	Kirchendemereuth.....	39,30	950	24	92665
09 3 74 129	Kirchenthumbach, Markt.....	67,46	3 513	52	91281
09 3 74 131	Kohlberg, Markt.....	33,51	1 223	36	92702
09 3 74 132	Leuchtenberg, Markt.....	32,37	1 409	43	92705
09 3 74 133	Luhe-Wildenau, Markt.....	38,63	3 190	82	92706
09 3 74 134	Mantel, Markt.....	16,73	2 927	174	92708
09 3 74 137	Moosbach, Markt.....	63,74	2 732	42	92709
09 3 74 139	Neustadt a.d. Waldnaab, Stadt.....	9,93	5 784	582	92660
09 3 74 140	Neustadt a. Kulm, Stadt.....	20,30	1 364	67	95514
09 3 74 144	Parkstein, Markt.....	25,76	2 043	79	92711
09 3 74 146	Pirk.....	26,18	1 719	65	92712
09 3 74 147	Pleystein, Stadt.....	36,09	2 692	74	92714
09 3 74 148	Trabit.....	25,18	1 456	57	92724
09 3 74 149	Pressath, Stadt.....	45,91	4 653	101	92690
09 3 74 150	Püchersreuth.....	25,21	1 476	58	92715
09 3 74 154	Schirmitz.....	4,97	1 824	367	92718
09 3 74 155	Schlammersdorf.....	20,33	829	40	95519
09 3 74 156	Schwarzenbach.....	11,92	1 001	83	92720
09 3 74 157	Speinshart.....	23,73	1 132	47	92676
09 3 74 158	Störnstein.....	10,92	1 313	120	92721
09 3 74 159	Tannesberg, Markt.....	46,54	1 728	37	92723
09 3 74 160	Theisseil.....	21,39	1 105	51	92637
09 3 74 162	Vohenstrauß, Stadt.....	74,06	7 328	98	92648
09 3 74 163	Vorbach.....	13,62	990	72	95519
09 3 74 164	Waldhaus, Markt.....	37,00	2 496	67	92726
09 3 74 165	Waldthurn, Markt.....	30,97	2 187	70	92727
09 3 74 166	Weierhammer.....	39,89	4 014	100	92729
09 3 74 168	Windischeschenbach, Stadt.....	36,38	5 993	164	92670
09 3 74 444	Neustadt a.d. Waldnaab, 11 gemfr. Gebiete zusammen ...	105,64 1 430,27	- 98 364	- 69	- X
09 3 75	Regensburg Sitz: Regensburg, Stadt				
09 3 75 113	Alteglofsheim.....	13,23	2 977	225	93087
09 3 75 114	Altenthann.....	21,27	1 458	68	93177
09 3 75 115	Aufhausen.....	27,28	1 598	58	93089
09 3 75 116	Bach a.d. Donau.....	14,71	1 776	120	93090
09 3 75 117	Barbing.....	30,61	4 007	130	93092
09 3 75 118	Beratzhausen, Markt.....	72,53	5 388	74	93176
09 3 75 119	Bernhardswald.....	71,90	4 978	69	93170
09 3 75 120	Brennberg.....	30,77	1 689	54	93179
09 3 75 122	Brunn.....	12,94	1 078	83	93164
09 3 75 127	Deuerling.....	7,13	1 829	256	93180
09 3 75 130	Donaustauf, Markt.....	9,69	3 668	378	93093
09 3 75 131	Duggendorf.....	21,82	1 408	64	93182
09 3 75 143	Hagelstadt.....	20,75	1 879	90	93095
09 3 75 148	Hemau, Stadt.....	122,30	7 945	64	93155
09 3 75 153	Holzheim a. Forst.....	15,65	959	61	93183
09 3 75 156	Kallmünz, Markt.....	43,18	2 782	64	93183

1) \* Bedeutet, daß die Gemeinde mehrere Postleitzahlen hat;  
die hier genannte Zahl ist diejenige des Verwaltungssitzes der Gemeinde.



3 Gemeinden in systematischer Ordnung mit Schlüsselnummer, Fläche, Bevölkerung, Bevölkerungsdichte und Postleitzahl am 31.12.1993

Schlüssel- nummer	Land, Reg.-Bezirk, Kreis, Gemeinde	Fläche km 2	Bevölkerung	Ein- wohner je km2	Post- leitz- zahl 1)
09 3 75 161	Köfering.....	5,31	1 648	310	93096
09 3 75 162	Laaber, Markt.....	28,78	4 963	172	93164
09 3 75 165	Lappersdorf.....	31,53	11 482	364	93138
09 3 75 170	Mintraching.....	53,86	3 950	73	93098
09 3 75 171	Mötzling.....	36,18	1 291	35	93099
09 3 75 174	Neutraubling, Stadt.....	9,78	10 995	1 124	93073
09 3 75 175	Nittendorf.....	32,89	7 641	232	93152
09 3 75 179	Obertraubling.....	24,80	5 649	227	93083
09 3 75 180	Pentling.....	32,56	5 081	156	93080
09 3 75 181	Pettendorf.....	24,55	2 817	114	93186
09 3 75 182	Pfakofen.....	15,31	1 301	84	93101
09 3 75 183	Pfatter.....	48,09	2 728	56	93102
09 3 75 184	Pielenhofen.....	9,66	1 098	113	93188
09 3 75 190	Regenstau, Markt.....	99,57	14 476	145	93128
09 3 75 191	Riekofen.....	23,94	793	33	93104
09 3 75 196	Schierling, Markt.....	77,68	6 826	87	84069
09 3 75 199	Sinzing.....	44,22	6 080	137	93161
09 3 75 201	Sünching.....	19,43	1 779	91	93104
09 3 75 204	Tegernheim.....	11,44	3 908	341	93105
09 3 75 205	Thalmassing.....	37,11	2 664	71	93107
09 3 75 208	Wenzenbach.....	29,83	6 460	216	93173
09 3 75 209	Wiesent.....	17,85	2 367	132	93109
09 3 75 210	Wörth a.d. Donau, Stadt.....	39,79	4 129	103	93086
09 3 75 211	Wolfsegg.....	7,39	1 255	169	93195
09 3 75 213	Zeitlarn.....	16,18	5 067	313	93197
09 3 75 444	Regensburg, 6 gemfr. Gebiete.....	81,76	-	-	-
	zusammen ....	1 395,25	161 867	116	X
09 3 76	Schwandorf				
	Sitz: Schwandorf, Stadt				
09 3 76 112	Altendorf.....	23,16	983	42	92540
09 3 76 116	Bodenwöhr.....	51,91	3 831	73	92439
09 3 76 117	Bruck i.d. OPf., Markt.....	36,81	4 340	117	92436
09 3 76 119	Burglengenfeld, Stadt.....	82,84	10 622	128	93133
09 3 76 122	Dieterskirchen.....	24,15	1 064	44	92542
09 3 76 125	Fensterbach.....	26,78	2 264	84	92269
09 3 76 131	Gleiritsch.....	10,94	748	68	92723
09 3 76 133	Guteneck.....	35,06	891	25	92543
09 3 76 141	Maxhütte-Haidhof, Stadt.....	34,71	9 544	274	93142
09 3 76 144	Nabburg, Stadt.....	62,43	6 240	99	92507
09 3 76 146	Neukirchen-Balbini, Markt.....	46,89	1 243	26	92445
09 3 76 147	Neunburg vorm Wald, Stadt.....	110,37	7 858	71	92431
09 3 76 148	Niedermurach.....	29,99	1 362	45	92545
09 3 76 149	Nittenau, Stadt.....	93,13	7 884	84	93149
09 3 76 150	Wernberg-Köblitz, Markt.....	66,03	5 623	85	92533
09 3 76 151	Oberviechtach, Stadt.....	62,41	4 995	80	92526
09 3 76 153	Pfreimd, Stadt.....	51,47	5 375	104	92536
09 3 76 159	Schmidgaden.....	41,18	2 619	63	92546
09 3 76 160	Schönsee, Stadt.....	50,26	2 947	58	92539
09 3 76 161	Schwandorf, Stadt.....	123,77	26 894	217	92421
09 3 76 162	Schwarzach b. Nabburg.....	27,36	1 455	53	92548
09 3 76 163	Schwarzenfeld, Markt.....	38,27	6 158	160	92521
09 3 76 164	Schwarzhofen, Markt.....	35,91	1 705	47	92447
09 3 76 167	Stadlern.....	10,54	755	71	92549
09 3 76 168	Steinberg.....	20,22	1 571	77	92449
09 3 76 169	Stulln.....	15,52	1 419	91	92551
09 3 76 170	Teublitz, Stadt.....	38,17	7 357	192	93158
09 3 76 171	Teunz.....	30,73	1 861	60	92552
09 3 76 172	Thanstein.....	27,84	964	34	92554
09 3 76 173	Trausnitz.....	17,62	1 040	59	92555
09 3 76 175	Wackersdorf.....	33,56	4 121	122	92442
09 3 76 176	Weiding.....	22,43	599	26	92557

1) \* Bedeutet, daß die Gemeinde mehrere Postleitzahlen hat;  
die hier genannte Zahl ist diejenige des Verwaltungssitzes der Gemeinde.

3 Gemeinden in systematischer Ordnung mit Schlüsselnummer, Fläche, Bevölkerung,  
Bevölkerungsdichte und Postleitzahl am 31.12.1993

Schlüssel- nummer	Land, Reg.-Bezirk, Kreis, Gemeinde	Fläche km 2	Bevölkerung	Ein- wohner je km2	Post- leit- zahl 1)
09 3 76 178	Winklarn, Markt.....	33,75	1 499	44	92559
09 3 76 444	Schwandorf, 5 gemfr. Gebiete.....	56,42	-	-	-
	zusammen ...	1 472,63	137 831	94	X
09 3 77	Tirschenreuth Sitz: Tirschenreuth, Stadt				
09 3 77 112	Bärnau, Stadt.....	74,44	3 748	50	95671
09 3 77 113	Brand.....	9,48	1 369	144	95682
09 3 77 115	Ebnath.....	11,01	1 539	139	95683
09 3 77 116	Erbendorf, Stadt.....	57,26	5 296	92	92681
09 3 77 117	Falkenberg, Markt.....	39,41	956	24	95685
09 3 77 118	Friedenfels.....	16,28	1 448	88	95688
09 3 77 119	Fuchsmühl, Markt.....	14,48	1 865	128	95689
09 3 77 127	Immenreuth.....	18,06	1 885	104	95505
09 3 77 128	Kastl.....	20,75	1 335	64	95506
09 3 77 129	Kemnath, Stadt.....	53,93	5 210	96	95478
09 3 77 131	Konnertsreuth, Markt.....	23,46	1 889	80	95692
09 3 77 132	Krummennaab.....	17,69	1 782	100	92703
09 3 77 133	Kulmain.....	32,32	2 316	71	95508
09 3 77 137	Leonberg.....	50,54	1 061	20	95666
09 3 77 139	Mähring, Markt.....	72,69	1 981	27	95695
09 3 77 141	Mitterteich, Stadt.....	39,43	7 522	190	95666
09 3 77 142	Neualbenreuth, Markt.....	50,11	1 494	29	95698
09 3 77 143	Neusorg.....	17,88	2 182	122	95700
09 3 77 145	Pechbrunn.....	26,56	1 590	59	95701
09 3 77 146	Plößberg, Markt.....	74,06	3 469	46	95703
09 3 77 148	Pullenreuth.....	29,80	1 969	66	95704
09 3 77 149	Reuth b. Erbendorf.....	16,91	1 229	72	92717
09 3 77 154	Tirschenreuth, Stadt.....	97,15	9 999	102	95643
09 3 77 157	Waldershof, Stadt.....	59,76	4 347	72	95679
09 3 77 158	Waldsassen, Stadt.....	66,55	7 843	117	95652
09 3 77 159	Wiesau, Markt.....	42,66	4 737	111	95676
09 3 77 444	Tirschenreuth, 7 gemfr. Gebiete.....	50,83	-	-	-
	zusammen ...	1 083,50	80 061	74	X
09 3	Reg.-Bez. insgesamt ..	9 690,35	1 040 556	107	X
	Reg.-Bez. Oberfranken				
	Kreisfreie Städte				
09 4 61 000	Bamberg, Stadt.....	54,55	70 770	1 297	96047 *
09 4 62 000	Bayreuth, Stadt.....	66,89	73 393	1 097	95444 *
09 4 63 000	Coburg, Stadt.....	47,07	44 384	942	96450
09 4 64 000	Hof, Stadt.....	57,89	52 724	910	95028 *
	zusammen ...	226,40	241 271	1 066	X
	Landkreise				
09 4 71	Bamberg Sitz: Bamberg, Stadt				
09 4 71 111	Altendorf.....	8,65	1 716	198	96146
09 4 71 115	Baunach, Stadt.....	26,14	3 554	135	96148
09 4 71 117	Bischberg.....	17,54	5 645	321	96120
09 4 71 119	Breitengüßbach.....	16,82	4 098	243	96149
09 4 71 120	Burgebrach, Markt.....	88,38	5 680	64	96138
09 4 71 122	Burgwindheim, Markt.....	37,37	1 471	39	96154
09 4 71 123	Buttenheim, Markt.....	30,02	2 914	97	96155

1) \* Bedeutet, daß die Gemeinde mehrere Postleitzahlen hat;  
die hier genannte Zahl ist diejenige des Verwaltungssitzes der Gemeinde.

3 Gemeinden in systematischer Ordnung mit Schlüsselnummer, Fläche, Bevölkerung,  
Bevölkerungsdichte und Postleitzahl am 31.12.1993

Schlüssel- nummer	Land, Reg.-Bezirk, Kreis, Gemeinde	Fläche km 2	Bevölkerung	Ein- wohner je km2	Post- leit- zahl 1)
09 4 71 128	Ebrach, Markt.....	29,58	2 022	68	96157
09 4 71 131	Frensdorf.....	43,82	4 180	95	96158
09 4 71 133	Gerach.....	6,15	965	156	96161
09 4 71 137	Gundelsheim.....	3,77	3 233	857	96163
09 4 71 140	Hallstadt, Stadt.....	14,52	8 176	563	96103
09 4 71 142	Heiligenstadt i. OFr., Markt.....	76,73	3 671	47	91332
09 4 71 145	Hirschaid, Markt.....	41,02	9 982	243	96114
09 4 71 150	Kemmern.....	8,27	2 359	285	96164
09 4 71 151	Königsfeld.....	42,85	1 337	31	96167
09 4 71 152	Lauter.....	12,38	1 080	87	96169
09 4 71 154	Lisberg.....	8,36	1 510	180	96170
09 4 71 155	Litzendorf.....	25,85	5 737	221	96123
09 4 71 159	Memmelsdorf.....	26,26	8 350	317	96117
09 4 71 165	Oberhaid.....	27,03	4 636	171	96173
09 4 71 169	Pettstadt.....	9,86	1 649	167	96175
09 4 71 172	Pommersfelden.....	35,81	2 431	67	96178
09 4 71 173	Priesendorf.....	8,35	1 344	160	96170
09 4 71 174	Rattelsdorf, Markt.....	37,29	4 320	115	96179
09 4 71 175	Reckendorf.....	8,59	1 647	191	96182
09 4 71 185	Scheßlitz, Stadt.....	94,89	6 916	72	96110
09 4 71 186	Schönbrunn i. Steigerwald.....	24,69	1 817	73	96185
09 4 71 189	Stadelhofen.....	41,08	1 233	30	96187
09 4 71 191	Stegaurach.....	23,89	5 824	243	96135
09 4 71 195	Strullendorf.....	31,70	7 522	237	96129
09 4 71 207	Viereth-Trunstadt.....	15,82	3 264	206	96191
09 4 71 208	Walsdorf.....	16,22	1 936	119	96194
09 4 71 209	Wattendorf.....	22,23	725	32	96196
09 4 71 214	Zapfendorf, Markt.....	30,54	4 709	154	96199
09 4 71 220	Schlüsselfeld, Stadt.....	70,22	5 465	77	96132
09 4 71 444	Bamberg, 12 gemfr. Gebiete.....	105,43	-	-	-
	zusammen ...	1 168,12	133 118	114	X
09 4 72	Bayreuth				
	Sitz: Bayreuth, Stadt				
09 4 72 111	Ahorntal.....	41,69	2 184	52	95491
09 4 72 115	Aufseß.....	29,39	1 328	45	91347
09 4 72 116	Bad Berneck i. Fichtelgebirge, Stadt.....	33,55	5 211	155	95460
09 4 72 118	Betzenstein, Stadt.....	51,84	2 522	48	91282
09 4 72 119	Bindlach.....	37,60	6 003	159	95463
09 4 72 121	Bischofsgrün.....	8,38	2 238	267	95493
09 4 72 127	Creußen, Stadt.....	57,67	4 835	83	95473
09 4 72 131	Eckersdorf.....	36,19	5 025	138	95488
09 4 72 133	Etmannsberg.....	19,90	1 023	51	95517
09 4 72 138	Fichtelberg.....	4,90	2 485	507	95686
09 4 72 139	Gefrees, Stadt.....	50,31	4 932	98	95482
09 4 72 140	Gesees.....	9,90	1 114	112	95494
09 4 72 141	Glashütten.....	3,53	1 210	342	95496
09 4 72 143	Goldkronach, Stadt.....	23,24	3 244	139	95497
09 4 72 146	Haag.....	10,13	898	88	95473
09 4 72 150	Heinersreuth.....	14,63	3 788	258	95500
09 4 72 154	Hollfeld, Stadt.....	80,64	5 205	64	96142
09 4 72 155	Hummeltal.....	18,40	2 300	125	95503
09 4 72 156	Kirchenpingarten.....	27,53	1 251	45	95466
09 4 72 164	Mehlmeisel.....	12,65	1 445	114	95694
09 4 72 166	Mistelbach.....	6,12	1 581	258	95511
09 4 72 167	Mistelgau.....	39,40	3 411	86	95490
09 4 72 175	Pegnitz, Stadt.....	99,98	14 096	140	91257
09 4 72 176	Plankenfels.....	14,01	867	61	95515
09 4 72 177	Pleeh, Markt.....	15,29	1 250	81	91287
09 4 72 179	Pottenstein, Stadt.....	73,26	5 573	76	91278
09 4 72 180	Prebitz.....	20,98	1 071	51	95473
09 4 72 184	Schnabelwaid, Markt.....	21,27	967	45	91289

1) \* Bedeutet, daß die Gemeinde mehrere Postleitzahlen hat;  
die hier genannte Zahl ist diejenige des Verwaltungssitzes der Gemeinde.

3 Gemeinden in systematischer Ordnung mit Schlüsselnummer, Fläche, Bevölkerung, Bevölkerungsdichte und Postleitzahl am 31.12.1993

Schlüssel- nummer	Land, Reg.-Bezirk, Kreis, Gemeinde	Fläche km 2	Bevölkerung	Ein- wohner je km2	Post- leit- zahl 1)
09 4 72 188	Seybothenreuth.....	15,68	901	57	95517
09 4 72 190	Speichersdorf.....	50,92	5 326	104	95469
09 4 72 197	Waischenfeld, Stadt.....	55,65	3 112	55	91344
09 4 72 198	Warmensteinach.....	7,42	2 709	365	95485
09 4 72 199	Weidenberg, Markt.....	59,15	6 414	108	95466
09 4 72 444	Bayreuth, 21 gemfr. Gebiete.....	221,80	-	-	-
	zusammen ...	1 273,00	105 519	83	X
09 4 73	Coburg				
	Sitz: Coburg, Stadt				
09 4 73 112	Ahorn.....	19,84	4 607	232	96482
09 4 73 120	Dörfles-Esbach.....	3,83	3 888	1 015	96487
09 4 73 121	Ebersdorf b. Coburg.....	26,36	6 280	238	96237
09 4 73 132	Großheirath.....	22,17	2 175	98	96269
09 4 73 134	Grub a. Forst.....	11,97	3 077	257	96271
09 4 73 138	Itzgrund.....	33,08	2 005	60	96274
09 4 73 141	Lautental.....	31,38	3 645	116	96486
09 4 73 144	Meeder.....	73,58	3 759	51	96484
09 4 73 151	Neustadt b. Coburg, Stadt.....	61,89	16 862	272	96465
09 4 73 153	Niederfüllbach.....	2,59	1 546	596	96489
09 4 73 158	Rodach b. Coburg, Stadt.....	77,66	6 520	83	96476
09 4 73 159	Rödental, Stadt.....	49,97	13 339	266	96472
09 4 73 165	Seßlach, Stadt.....	72,52	4 009	55	96145
09 4 73 166	Sonnefeld.....	34,67	5 342	154	96242
09 4 73 170	Untersiemau.....	20,49	4 130	201	96253
09 4 73 174	Weidhausen b. Coburg.....	9,62	3 188	331	96279
09 4 73 175	Weitramsdorf.....	29,82	4 653	156	96479
09 4 73 444	Coburg, 4 gemfr. Gebiete.....	10,11	-	-	-
	zusammen ...	591,55	89 025	150	X
09 4 74	Forchheim				
	Sitz: Forchheim, Stadt				
09 4 74 119	Dormitz.....	4,57	1 797	393	91077
09 4 74 121	Ebermannstadt, Stadt.....	49,97	6 420	128	91320
09 4 74 122	Effeltrich.....	11,92	2 370	198	91090
09 4 74 123	Eggolsheim, Markt.....	49,04	5 639	114	91330
09 4 74 124	Egloffstein, Markt.....	28,03	2 115	75	91349
09 4 74 126	Forchheim, Stadt.....	40,05	30 769	768	91301
09 4 74 129	Gößweinstein, Markt.....	57,70	4 342	75	91327
09 4 74 132	Gräfenberg, Stadt.....	37,90	4 020	106	91322
09 4 74 133	Hallerndorf.....	31,57	3 488	110	91352
09 4 74 134	Hausen.....	10,92	3 212	294	91353
09 4 74 135	Heroldsbach.....	15,29	4 291	280	91336
09 4 74 137	Hetzles.....	11,74	1 223	104	91077
09 4 74 138	Hiltpoltstein, Markt.....	25,56	1 420	55	91355
09 4 74 140	Igensdorf, Markt.....	28,82	3 819	132	91338
09 4 74 143	Kirchhennbach.....	8,20	2 322	283	91356
09 4 74 144	Kleinsendelbach.....	7,49	1 480	197	91077
09 4 74 145	Kunreuth.....	9,78	1 349	137	91358
09 4 74 146	Langensendelbach.....	9,58	2 618	273	91094
09 4 74 147	Leutenbach.....	19,47	1 663	85	91359
09 4 74 154	Neunkirchen a. Brand, Markt.....	26,40	7 038	266	91077
09 4 74 156	Obertrubach.....	21,15	2 311	109	91286
09 4 74 158	Pinzberg.....	13,33	1 890	141	91361
09 4 74 160	Poxdorf.....	5,16	1 449	280	91099
09 4 74 161	Pretzfeld, Markt.....	24,20	2 339	96	91362
09 4 74 168	Unterleinleiter.....	12,48	1 264	101	91364
09 4 74 171	Weilersbach.....	8,62	1 974	229	91365
09 4 74 173	Weißenohe.....	4,71	1 095	232	91367
09 4 74 175	Wiesenthau.....	6,39	1 640	256	91369
09 4 74 176	Wiesenttal, Markt.....	45,90	2 813	61	91346

1) \* Bedeutet, daß die Gemeinde mehrere Postleitzahlen hat;  
die hier genannte Zahl ist diejenige des Verwaltungssitzes der Gemeinde.

3 Gemeinden in systematischer Ordnung mit Schlüsselnummer, Fläche, Bevölkerung,  
Bevölkerungsdichte und Postleitzahl am 31.12.1993

Schlüssel- nummer	Land, Reg.-Bezirk, Kreis, Gemeinde	Fläche km 2	Bevölkerung	Ein- wohner je km2	Post- leit- zahl 1)
09 4 74 444	Forchheim, 1 gemfr. Gebiet.....	17,05	-	-	-
	zusammen ...	642,99	108 170	168	X
09 4 75	Hof				
	Sitz: Hof, Stadt				
09 4 75 112	Bad Steben, Markt.....	25,84	3 777	146	95138
09 4 75 113	Berg.....	38,93	2 697	69	95180
09 4 75 120	Döhlau.....	15,24	3 642	238	95182
09 4 75 123	Feilitzsch.....	30,21	2 511	83	95183
09 4 75 127	Gattendorf.....	22,18	1 025	46	95185
09 4 75 128	Geroldsgrün.....	15,58	3 558	228	95179
09 4 75 136	Helmbrechts, Stadt.....	58,65	10 263	174	95233
09 4 75 137	Issigau.....	18,69	1 259	67	95188
09 4 75 141	Köditz.....	31,59	2 470	78	95189
09 4 75 142	Konradsreuth.....	43,33	3 524	81	95176
09 4 75 145	Leupoldsgrün.....	10,26	1 415	137	95191
09 4 75 146	Lichtenberg, Stadt.....	9,47	1 196	126	95192
09 4 75 154	Münchberg, Stadt.....	68,79	12 110	176	95213
09 4 75 156	Naila, Stadt.....	37,05	9 090	245	95119
09 4 75 158	Oberkotzau, Markt.....	21,50	5 689	264	95145
09 4 75 161	Regnitzlosau.....	39,91	2 690	67	95194
09 4 75 162	Rehau, Stadt.....	80,33	10 593	131	95111
09 4 75 165	Schauenstein, Stadt.....	26,66	2 422	90	95197
09 4 75 168	Schwarzenbach a.d. Saale, Stadt.....	58,83	8 563	145	95126
09 4 75 169	Schwarzenbach a. Wald, Stadt.....	36,66	5 830	159	95131
09 4 75 171	Selbitz, Stadt.....	27,69	5 033	181	95152
09 4 75 174	Sparneck, Markt.....	16,43	1 928	117	95234
09 4 75 175	Stammbach, Markt.....	34,66	2 735	78	95236
09 4 75 181	Töpen.....	20,80	1 133	54	95183
09 4 75 182	Trogen.....	12,32	1 453	117	95183
09 4 75 184	Weißdorf.....	21,91	1 308	59	95237
09 4 75 189	Zell, Markt.....	31,17	2 212	70	95239
09 4 75 444	Hof, 4 gemfr. Gebiete.....	37,60	-	-	-
	zusammen ...	892,28	110 126	123	X
09 4 76	Kronach				
	Sitz: Kronach, Stadt				
09 4 76 145	Kronach, Stadt.....	66,99	18 530	276	96317
09 4 76 146	Küps, Markt.....	35,64	7 536	211	96328
09 4 76 152	Ludwigsstadt, Stadt.....	56,81	4 115	72	96337
09 4 76 154	Mitwitz, Markt.....	33,19	3 212	96	96268
09 4 76 159	Nordhalben, Markt.....	16,98	2 334	137	96365
09 4 76 164	Pressig, Markt.....	53,17	4 540	85	96332
09 4 76 166	Reichenbach.....	8,41	928	110	96358
09 4 76 171	Schneckenlohe.....	9,30	1 183	127	96277
09 4 76 175	Steinbach a. Wald.....	35,60	3 807	106	96361
09 4 76 177	Steinwiesen, Markt.....	45,85	4 119	89	96349
09 4 76 178	Stockheim.....	25,36	5 331	210	96342
09 4 76 179	Tettau, Markt.....	23,81	2 956	124	96355
09 4 76 180	Teuschnitz, Stadt.....	34,00	2 503	73	96358
09 4 76 182	Tschirn.....	13,46	715	53	96367
09 4 76 183	Marktrodach, Markt.....	33,33	3 985	119	96364
09 4 76 184	Wallenfels, Stadt.....	45,63	3 497	76	96346
09 4 76 185	Weißbrunn.....	26,40	3 230	122	96369
09 4 76 189	Wilhelmsthal.....	41,44	4 453	107	96352
09 4 76 444	Kronach, 7 gemfr. Gebiete.....	46,14	-	-	-
	zusammen ...	651,51	76 974	118	X

1) \* Bedeutet, daß die Gemeinde mehrere Postleitzahlen hat;  
die hier genannte Zahl ist diejenige des Verwaltungssitzes der Gemeinde.

3 Gemeinden in systematischer Ordnung mit Schlüsselnummer, Fläche, Bevölkerung,  
Bevölkerungsdichte und Postleitzahl am 31.12.1993

Schlüssel- nummer	Land, Reg.-Bezirk, Kreis, Gemeinde	Fläche km 2	Bevölkerung	Ein- wohner je km2	Post- leit- zahl 1)
09 4 77	Kulmbach Sitz: Kulmbach, Stadt				
09 4 77 117	Grafengehaig, Markt.....	20,81	1 112	53	95356
09 4 77 118	Guttenberg.....	10,66	533	50	95358
09 4 77 119	Harsdorf.....	11,24	791	70	95499
09 4 77 121	Himmelkron.....	23,06	3 105	134	95502
09 4 77 124	Kasendorf, Markt.....	39,01	2 426	62	95359
09 4 77 127	Ködnitz.....	19,62	1 776	90	95361
09 4 77 128	Kulmbach, Stadt.....	92,76	28 256	304	95326
09 4 77 129	Kupferberg, Stadt.....	8,28	1 153	139	95362
09 4 77 135	Ludwigschorgast, Markt.....	5,95	987	165	95364
09 4 77 136	Mainleus.....	47,51	6 766	142	95336
09 4 77 138	Marktleugast, Markt.....	33,88	4 025	118	95352
09 4 77 139	Marktschorgast, Markt.....	15,78	1 770	112	95509
09 4 77 142	Neudrossenfeld.....	45,43	3 282	72	95512
09 4 77 143	Neuenmarkt.....	18,95	2 980	157	95339
09 4 77 148	Presseck, Markt.....	52,13	2 468	47	95355
09 4 77 151	Rugendorf.....	17,38	1 081	62	95365
09 4 77 156	Stadtsteinach, Stadt.....	39,78	3 535	88	95346
09 4 77 157	Thurnau, Markt.....	57,26	4 324	75	95349
09 4 77 158	Trebgast.....	17,09	1 697	99	95367
09 4 77 159	Untersteinach.....	11,42	1 985	173	95369
09 4 77 163	Wirsberg, Markt.....	17,21	1 908	110	95339
09 4 77 164	Wonsees, Markt.....	36,79	1 094	29	96197
09 4 77 444	Kulmbach, 2 gemfr. Gebiete.....	14,50	-	-	-
	zusammen ...	656,50	77 054	117	X
09 4 78	Lichtenfels Sitz: Lichtenfels, Stadt				
09 4 78 111	Altenkunstadt.....	28,91	5 313	183	96264
09 4 78 116	Burgkunstadt, Stadt.....	40,59	6 899	169	96224
09 4 78 120	Ebensfeld, Markt.....	68,71	5 626	81	96250
09 4 78 127	Hochstadt a. Main.....	13,77	1 700	123	96272
09 4 78 139	Lichtenfels, Stadt.....	122,27	21 327	174	96215
09 4 78 143	Marktgraitz, Markt.....	3,74	1 316	351	96257
09 4 78 144	Marktzeuln, Markt.....	6,87	1 656	241	96275
09 4 78 145	Michelau i. OFr.....	19,35	6 836	353	96247
09 4 78 155	Redwitz a.d. Rodach.....	14,66	3 377	230	96257
09 4 78 165	Staffelstein, Stadt.....	99,41	10 585	106	96231
09 4 78 176	Weismain, Stadt.....	81,04	4 840	59	96260
09 4 78 444	Lichtenfels, 3 gemfr. Gebiete.....	22,48	-	-	-
	zusammen ...	521,80	69 475	133	X
09 4 79	Wunsiedel i. Fichtelgebirge Sitz: Wunsiedel, Stadt				
09 4 79 111	Bad Alexandersbad.....	8,92	1 392	156	95680
09 4 79 112	Arzberg, Stadt.....	35,49	6 878	193	95659
09 4 79 126	Höchstädt i. Fichtelgebirge.....	14,95	1 150	76	95186
09 4 79 127	Hohenberg a.d. Eger, Stadt.....	8,21	1 566	190	95691
09 4 79 129	Kirchenlamitz, Stadt.....	46,60	4 443	95	95158
09 4 79 135	Marktleuthen, Stadt.....	33,62	4 100	121	95168
09 4 79 136	Marktrechwitz, Stadt.....	49,55	18 983	383	95615
09 4 79 138	Nagel.....	7,79	2 014	258	95697
09 4 79 145	Röslau.....	29,84	2 837	95	95195
09 4 79 147	Schirnding, Markt.....	7,90	1 806	228	95706
09 4 79 150	Schönwald, Stadt.....	19,18	3 996	208	95173
09 4 79 152	Selb, Stadt.....	61,38	19 685	320	95100
09 4 79 158	Thiersheim, Markt.....	23,70	2 255	95	95707
09 4 79 159	Thierstein, Markt.....	11,36	1 408	123	95199

1) \* Bedeutet, daß die Gemeinde mehrere Postleitzahlen hat;  
die hier genannte Zahl ist diejenige des Verwaltungssitzes der Gemeinde.

3 Gemeinden in systematischer Ordnung mit Schlüsselnummer, Fläche, Bevölkerung,  
Bevölkerungsdichte und Postleitzahl am 31.12.1993

Schlüssel- nummer	Land, Reg.-Bezirk, Kreis, Gemeinde	Fläche km 2	Bevölkerung	Ein- wohner je km2	Post- leit- zahl 1)
09 4 79 161	Tröstau.....	19,28	2 612	135	95709
09 4 79 166	Weißensstadt, Stadt.....	42,21	3 923	92	95163
09 4 79 169	Wunsiedel, Stadt.....	54,89	10 442	190	95632
09 4 79 444	Wunsiedel i.Fichtelgeb., 14 gemfr. Gebiete	131,88	-	-	-
	zusammen ...	606,75	89 490	147	X
09 4	Reg.-Bez. insgesamt ..	7 230,90	1 100 222	152	X
Reg.-Bez. Mittelfranken					
Kreisfreie Städte					
09 5 61 000	Ansbach, Stadt.....	99,94	39 155	391	91522
09 5 62 000	Erlangen, Stadt.....	76,97	102 383	1 330	91052 *
09 5 63 000	Fürth, Stadt.....	63,34	108 097	1 706	90762 *
09 5 64 000	Nürnberg, Stadt.....	185,81	498 945	2 685	90317 *
09 5 65 000	Schwabach, Stadt.....	40,71	37 307	916	91126
	zusammen ...	466,77	785 887	1 684	X
Landkreise					
09 5 71	Ansbach				
	Sitz: Ansbach, Stadt				
09 5 71 111	Adelshofen.....	27,14	979	36	91587
09 5 71 113	Arberg, Markt.....	31,31	2 112	67	91722
09 5 71 114	Aurach.....	36,68	2 762	75	91589
09 5 71 115	Bechhofen, Markt.....	61,95	5 980	96	91572
09 5 71 122	Bruckberg.....	7,62	1 304	171	91590
09 5 71 125	Buch a. Wald.....	26,47	925	34	91592
09 5 71 127	Burgoberbach.....	12,59	3 005	238	91595
09 5 71 128	Burk.....	14,10	1 253	88	91596
09 5 71 130	Colmberg, Markt.....	38,35	1 969	51	91598
09 5 71 132	Dentlein a. Forst, Markt.....	18,03	2 485	137	91599
09 5 71 134	Diebach.....	22,37	1 139	50	91583
09 5 71 135	Dietenhofen, Markt.....	63,97	5 166	80	90599
09 5 71 136	Dinkelsbühl, Stadt.....	75,13	11 392	151	91550
09 5 71 137	Dombühl, Markt.....	17,90	1 487	83	91601
09 5 71 139	Dürrwangen, Markt.....	23,03	2 608	113	91602
09 5 71 141	Ehingen.....	47,63	2 028	42	91725
09 5 71 145	Feuchtwangen, Stadt.....	137,38	11 462	83	91555
09 5 71 146	Flachslanden, Markt.....	40,90	2 445	59	91604
09 5 71 152	Gebtsattel.....	19,12	1 668	87	91607
09 5 71 154	Gerolfingen.....	12,59	1 058	84	91726
09 5 71 155	Geslau.....	41,96	1 390	33	91608
09 5 71 165	Heilsbronn, Stadt.....	62,21	8 436	135	91560
09 5 71 166	Herrieden, Stadt.....	81,71	7 032	86	91567
09 5 71 169	Insingen.....	21,32	1 064	49	91610
09 5 71 170	Langfurth.....	21,17	2 099	99	91731
09 5 71 171	Lehrberg, Markt.....	50,87	2 874	56	91611
09 5 71 174	Leutershausen, Stadt.....	84,13	5 390	64	91578
09 5 71 175	Lichtenau, Markt.....	41,40	3 830	92	91586
09 5 71 177	Merkendorf, Stadt.....	26,07	2 493	95	91732
09 5 71 178	Mitteleschenbach.....	10,53	1 483	140	91734
09 5 71 179	Mönchsroth.....	11,93	1 387	116	91614
09 5 71 180	Neuendettelsau.....	33,77	7 233	214	91564
09 5 71 181	Neusitz.....	13,71	1 710	124	91616
09 5 71 183	Oberdachstetten.....	23,66	1 301	54	91617
09 5 71 188	Ohrenbach.....	22,71	712	31	91620

1) \* Bedeutet, daß die Gemeinde mehrere Postleitzahlen hat;  
die hier genannte Zahl ist diejenige des Verwaltungssitzes der Gemeinde.

3 Gemeinden in systematischer Ordnung mit Schlüsselnummer, Fläche, Bevölkerung, Bevölkerungsdichte und Postleitzahl am 31.12.1993

Schlüssel- nummer	Land, Reg.-Bezirk, Kreis, Gemeinde	Fläche km 2	Bevölkerung	Ein- wohner je km2	Post- leit- zahl 1)
09 5 71 189	Ornbau, Stadt.....	15,15	1 552	102	91737
09 5 71 190	Petersaurach.....	41,81	4 442	106	91580
09 5 71 192	Röckingen.....	10,91	764	70	91740
09 5 71 193	Rothenburg ob der Tauber, Stadt.....	41,75	12 001	287	91541
09 5 71 194	Rügland.....	20,89	1 158	55	91622
09 5 71 196	Sachsen b. Ansbach.....	20,95	3 259	155	91623
09 5 71 198	Schillingsfürst, Stadt.....	27,55	2 473	89	91583
09 5 71 199	Schnelldorf.....	51,59	3 244	62	91625
09 5 71 200	Schopfloch, Markt.....	15,34	2 869	187	91626
09 5 71 205	Steinsfeld.....	31,78	1 241	39	91628
09 5 71 208	Unterschwaningen.....	18,57	858	46	91743
09 5 71 214	Wassertrüdingen, Stadt.....	53,58	6 101	113	91717
09 5 71 216	Weidenbach, Markt.....	21,71	2 098	96	91746
09 5 71 217	Weihenzell.....	45,15	2 515	55	91629
09 5 71 218	Weiltingen, Markt.....	24,01	1 329	55	91744
09 5 71 222	Wettringen.....	21,47	888	41	91631
09 5 71 223	Wieseth.....	20,65	1 389	67	91632
09 5 71 224	Wilburgstetten.....	25,28	2 066	81	91634
09 5 71 225	Windelsbach.....	38,53	1 011	26	91635
09 5 71 226	Windsbach, Stadt.....	68,15	5 535	81	91575
09 5 71 227	Wittelshofen.....	24,22	1 323	54	91749
09 5 71 228	Wörnitz.....	24,41	1 434	58	91637
09 5 71 229	Wolframs-Eschenbach, Stadt.....	25,46	2 473	97	91639
09 5 71 444	Ansbach, 1 gemfr. Gebiet.....	1,82	-	-	-
	zusammen ...	1972,14	173 684	88	X
09 5 72	Erlangen-Höchstadt Sitz: Erlangen, Stadt				
09 5 72 111	Adelsdorf.....	31,67	6 643	209	91325
09 5 72 114	Aurachtal.....	18,40	2 394	130	91086
09 5 72 115	Baiersdorf, Stadt.....	11,77	6 388	542	91083
09 5 72 119	Bubenreuth.....	4,13	4 225	1 023	91088
09 5 72 120	Buckenhof.....	1,38	2 840	2 057	91054
09 5 72 121	Eckental, Markt.....	29,71	13 450	452	90542
09 5 72 126	Gremsdorf.....	12,96	1 364	105	91350
09 5 72 127	Großenseebach.....	7,21	2 230	309	91091
09 5 72 130	Hemhofen.....	6,86	5 089	741	91334
09 5 72 131	Heroldsberg, Markt.....	11,03	7 025	636	90562
09 5 72 132	Herzogenaurach, Stadt.....	47,62	21 913	460	91074
09 5 72 133	Heßdorf.....	24,79	3 087	124	91093
09 5 72 135	Höchstadt a.d. Aisch, Stadt.....	70,84	13 017	183	91315
09 5 72 137	Kalchreuth.....	10,84	2 793	257	90562
09 5 72 139	Lonnerstadt, Markt.....	22,72	1 757	77	91475
09 5 72 141	Marloffstein.....	6,63	1 535	231	91080
09 5 72 142	Möhrendorf.....	13,17	3 937	298	91096
09 5 72 143	Mühlhausen, Markt.....	16,57	1 486	89	96172
09 5 72 147	Oberreichenbach.....	4,82	842	174	91097
09 5 72 149	Röttenbach.....	7,74	4 674	603	91341
09 5 72 154	Spardorf.....	3,22	1 965	610	91080
09 5 72 158	Uttenreuth.....	5,83	4 701	806	91080
09 5 72 159	Vestenbergsreuth, Markt.....	31,88	1 366	42	91487
09 5 72 160	Wachenroth, Markt.....	23,17	1 736	74	96193
09 5 72 164	Weisendorf, Markt.....	36,72	5 094	138	91085
09 5 72 444	Erlangen-Höchstadt, 10 gemfr. Gebiete....	102,90	-	-	-
	zusammen ...	564,58	121 551	215	X

1) \* Bedeutet, daß die Gemeinde mehrere Postleitzahlen hat;  
die hier genannte Zahl ist diejenige des Verwaltungssitzes der Gemeinde.



3 Gemeinden in systematischer Ordnung mit Schlüsselnummer, Fläche, Bevölkerung,  
Bevölkerungsdichte und Postleitzahl am 31.12.1993

Schlüssel- nummer	Land, Reg.-Bezirk, Kreis, Gemeinde	Fläche km 2	Bevölkerung	Ein- wohner je km2	Post- leit- zahl 1)
09 5 73	Fürth Sitz: Fürth, Stadt				
09 5 73 111	Ammerndorf, Markt.....	5,06	1 555	307	90614
09 5 73 114	Cadolzburg, Markt.....	45,44	9 018	198	90556
09 5 73 115	Großhabersdorf.....	35,50	3 751	105	90613
09 5 73 120	Langenzenn, Stadt.....	46,30	9 658	208	90579
09 5 73 122	Oberasbach.....	12,12	16 752	1 382	90522
09 5 73 123	Obermichelbach.....	9,29	2 174	234	90587
09 5 73 124	Puschendorf.....	3,40	2 016	592	90617
09 5 73 125	Roßtal, Markt.....	44,41	9 108	205	90574
09 5 73 126	Seukendorf.....	8,51	2 529	297	90556
09 5 73 127	Stein, Stadt.....	19,51	14 190	727	90547
09 5 73 129	Tuchenbach.....	6,50	1 016	156	90587
09 5 73 130	Veitsbronn.....	16,16	5 927	366	90587
09 5 73 133	Wilhermsdorf, Markt.....	26,63	4 348	163	91452
09 5 73 134	Zirndorf, Stadt.....	28,79	22 708	788	90513
	zusammen ...	307,62	104 750	341	X
09 5 74	Nürnberger Land Sitz: Lauf a.d. Pegnitz, Stadt				
09 5 74 111	Alfeld.....	17,95	1 152	64	91236
09 5 74 112	Altdorf b. Nürnberg, Stadt.....	48,65	14 330	294	90518
09 5 74 117	Burgthann.....	39,23	10 542	268	90559
09 5 74 120	Engelthal.....	13,62	1 069	78	91238
09 5 74 123	Feucht, Markt.....	9,19	13 254	1 442	90537
09 5 74 128	Happurg.....	42,60	3 774	88	91230
09 5 74 129	Hartenstein.....	22,80	1 564	68	91235
09 5 74 131	Henfenfeld.....	6,65	1 928	289	91239
09 5 74 132	Hersbruck, Stadt.....	22,90	12 192	532	91217
09 5 74 135	Kirchensittenbach.....	43,20	2 145	49	91241
09 5 74 138	Lauf a.d. Pegnitz, Stadt.....	59,82	24 382	407	91207
09 5 74 139	Leinburg.....	29,41	5 901	200	91227
09 5 74 140	Neuhaus a.d. Pegnitz, Markt.....	23,95	3 138	131	91284
09 5 74 141	Neunkirchen a. Sand.....	14,13	4 503	318	91233
09 5 74 145	Offenhausen.....	22,49	1 481	65	91238
09 5 74 146	Ottensoos.....	10,02	1 778	177	91242
09 5 74 147	Pommelsbrunn.....	50,04	5 209	104	91224
09 5 74 150	Reichenschwand.....	6,84	2 236	326	91244
09 5 74 152	Röthenbach a.d. Pegnitz, Stadt.....	13,13	13 155	1 001	90552
09 5 74 154	Rückersdorf.....	3,57	4 207	1 178	90607
09 5 74 155	Schnaittach, Markt.....	49,36	7 990	161	91220
09 5 74 156	Schwaig b. Nürnberg.....	5,99	8 357	1 395	90571
09 5 74 157	Schwarzenbruck.....	22,21	8 861	398	90592
09 5 74 158	Simmelsdorf.....	40,85	3 198	78	91245
09 5 74 160	Velden, Stadt.....	21,33	1 695	79	91235
09 5 74 161	Vorra.....	22,08	2 032	92	91247
09 5 74 164	Winkelhaid.....	6,52	3 766	577	90610
09 5 74 444	Nürnberger Land, 15 gemfr. Gebiete.....	132,30	-	-	-
	zusammen ...	800,83	163 839	205	X
09 5 75	Neustadt a.d.Aisch-Bad Windsheim Sitz: Neustadt a.d. Aisch, Stadt				
09 5 75 112	Bad Windsheim, Stadt.....	78,21	11 834	151	91438
09 5 75 113	Baudenbach, Markt.....	22,09	1 058	47	91460
09 5 75 115	Burgbernheim, Stadt.....	42,30	2 900	68	91593
09 5 75 116	Burghaslach, Markt.....	44,02	2 248	51	96152
09 5 75 117	Dachsbach, Markt.....	20,55	1 518	73	91462
09 5 75 118	Diespeck.....	20,99	3 077	146	91456
09 5 75 119	Dietersheim.....	31,21	2 002	64	91463

1) \* Bedeutet, daß die Gemeinde mehrere Postleitzahlen hat;  
die hier genannte Zahl ist diejenige des Verwaltungssitzes der Gemeinde.

3 Gemeinden in systematischer Ordnung mit Schlüsselnummer, Fläche, Bevölkerung, Bevölkerungsdichte und Postleitzahl am 31.12.1993

Schlüssel- nummer	Land, Reg.-Bezirk, Kreis, Gemeinde	Fläche km 2	Bevölkerung	Ein- wohner je km2	Post- leit- zahl 1)
09 5 75 121	Emskirchen, Markt.....	67,29	5 497	81	91448
09 5 75 122	Ergersheim.....	30,06	1 120	37	91465
09 5 75 124	Galimersgarten.....	15,23	845	55	91605
09 5 75 125	Gerhardshofen.....	27,21	1 616	59	91466
09 5 75 127	Gollhofen.....	17,04	801	47	97258
09 5 75 128	Gutenstetten.....	21,37	1 213	56	91468
09 5 75 129	Hagenbüchach.....	11,49	946	82	91469
09 5 75 130	Hemmersheim.....	23,83	721	30	97258
09 5 75 133	Illesheim.....	21,48	857	39	91471
09 5 75 134	Ippesheim, Markt.....	23,56	1 129	47	97258
09 5 75 135	Ipsheim, Markt.....	42,25	1 970	46	91472
09 5 75 138	Langenfeld.....	7,20	841	116	91474
09 5 75 143	Marktbergel, Markt.....	24,21	1 666	68	91613
09 5 75 144	Markt Bibart, Markt.....	30,10	1 930	64	91477
09 5 75 145	Markt Erlbach, Markt.....	60,88	4 996	82	91459
09 5 75 146	Markt Nordheim, Markt.....	39,33	1 110	28	91478
09 5 75 147	Markt Taschendorf, Markt.....	27,70	995	35	91480
09 5 75 150	Münchsteinach.....	29,45	1 456	49	91481
09 5 75 152	Neuhof a.d. Zenn, Markt.....	30,84	1 959	63	90616
09 5 75 153	Neustadt a.d. Aisch, Stadt.....	61,22	11 803	192	91413
09 5 75 155	Oberickelsheim.....	18,23	707	38	97258
09 5 75 156	Obernzenz, Markt.....	39,62	2 641	66	91619
09 5 75 157	Oberscheinfeld, Markt.....	42,25	1 279	30	91483
09 5 75 161	Scheinfeld, Stadt.....	45,09	4 703	104	91443
09 5 75 163	Simmershofen.....	34,17	1 023	29	97215
09 5 75 165	Sugenheim, Markt.....	63,35	2 461	38	91484
09 5 75 166	Trautskirchen.....	19,82	1 294	65	90619
09 5 75 167	Uehlfeld, Markt.....	31,22	2 422	77	91486
09 5 75 168	Uffenheim, Stadt.....	59,46	5 892	99	97215
09 5 75 179	Weigenheim.....	32,75	961	29	97215
09 5 75 181	Wilhelmsdorf.....	7,77	1 094	140	91489
09 5 75 444	Neustadt a.d.Aisch-Bad Windsh., 1 gemfr.Ge zusammen ...	2,74 1 267,58	- 92 585	- 73	- X
09 5 76	Roth Sitz: Roth, Stadt				
09 5 76 111	Abenberg, Stadt.....	48,39	4 910	101	91183
09 5 76 113	Allersberg, Markt.....	59,64	7 536	126	90584
09 5 76 117	Büchenbach.....	30,77	4 951	160	91186
09 5 76 121	Georgensgmünd.....	46,96	5 947	126	91166
09 5 76 122	Greding, Stadt.....	103,81	7 011	67	91171
09 5 76 126	Heideck, Stadt.....	58,57	4 646	79	91180
09 5 76 127	Hilpoltstein, Stadt.....	89,44	11 577	129	91161
09 5 76 128	Kammerstein.....	37,11	2 529	68	91126
09 5 76 132	Schwanstetten, Markt.....	32,44	6 924	213	90596
09 5 76 137	Rednitzhembach.....	13,01	6 125	470	91126
09 5 76 141	Röttenbach.....	21,68	2 596	119	91187
09 5 76 142	Rohr.....	46,55	3 060	65	91189
09 5 76 143	Roth, Stadt.....	96,26	23 238	241	91154
09 5 76 147	Spalt, Stadt.....	55,73	5 065	90	91174
09 5 76 148	Thalmässing, Markt.....	80,53	5 359	66	91177
09 5 76 151	Wendelstein, Markt.....	50,00	15 325	306	90530
09 5 76 444	Roth, 5 gemfr. Gebiete..... zusammen ...	24,42 895,31	- 116 799	- 130	- X

1) \* Bedeutet, daß die Gemeinde mehrere Postleitzahlen hat;  
die hier genannte Zahl ist diejenige des Verwaltungssitzes der Gemeinde.

3 Gemeinden in systematischer Ordnung mit Schlüsselnummer, Fläche, Bevölkerung,  
Bevölkerungsdichte und Postleitzahl am 31.12.1993

Schlüssel- nummer	Land, Reg.-Bezirk, Kreis, Gemeinde	Fläche km 2	Bevölkerung	Ein- wohner je km2	Post- leit- zahl 1)
09 5 77	Weißenburg-Gunzenhausen Sitz: Weißenburg i. Bay., Stadt				
09 5 77 111	Absberg, Markt.....	18,98	1 221	64	91720
09 5 77 113	Alesheim.....	20,44	975	47	91793
09 5 77 114	Muhr a. See.....	10,95	1 764	161	91735
09 5 77 115	Bergen.....	19,92	1 028	51	91790
09 5 77 120	Burgsalach.....	19,30	1 141	59	91790
09 5 77 122	Dittenheim.....	29,32	1 720	58	91723
09 5 77 125	Ellingen, Stadt.....	31,24	3 447	110	91792
09 5 77 127	Ettenstatt.....	15,84	844	53	91796
09 5 77 133	Gnotzheim, Markt.....	12,48	800	64	91728
09 5 77 136	Gunzenhausen, Stadt.....	82,48	16 529	200	91710
09 5 77 138	Haundorf.....	51,36	2 285	44	91729
09 5 77 140	Heidenheim, Markt.....	52,31	2 930	56	91719
09 5 77 141	Höttingen.....	19,26	1 100	57	91798
09 5 77 148	Langenaltheim.....	39,06	2 502	64	91799
09 5 77 149	Markt Berolzheim, Markt.....	14,54	1 280	88	91801
09 5 77 150	Meinheim.....	16,36	812	49	91802
09 5 77 151	Nennslingen, Markt.....	21,96	1 517	69	91790
09 5 77 158	Pappenheim, Stadt.....	64,30	4 556	70	91788
09 5 77 159	Pföfeld.....	23,88	1 365	57	91738
09 5 77 161	Pleinfeld, Markt.....	71,47	6 756	94	91785
09 5 77 162	Pölsingen.....	33,88	1 983	58	91805
09 5 77 163	Raitenbuch.....	38,19	1 048	27	91790
09 5 77 168	Solnhofen.....	13,57	1 808	133	91807
09 5 77 172	Theilenhofen.....	20,33	1 104	54	91741
09 5 77 173	Treuchtlingen, Stadt.....	103,40	13 338	128	91757
09 5 77 177	Weißenburg i. Bay., Stadt.....	97,55	18 042	184	91781
09 5 77 179	Westheim.....	28,32	1 246	43	91747
	zusammen ...	970,69	93 141	96	X
09 5	Reg.-Bez. insgesamt ..	7 245,52	1 652 236	228	X
	Reg.-Bez. Unterfranken				
	Kreisfreie Städte				
09 6 61 000	Aschaffenburg, Stadt.....	62,76	65 650	1 046	63739 *
09 6 62 000	Schweinfurt, Stadt.....	35,75	55 284	1 546	97421 *
09 6 63 000	Würzburg, Stadt.....	88,90	128 875	1 449	97070 *
	zusammen ...	187,41	249 809	1 333	X
	Landkreise				
09 6 71	Aschaffenburg Sitz: Aschaffenburg, Stadt				
09 6 71 111	Alzenau i. UFr., Stadt.....	59,30	17 785	299	63755
09 6 71 112	Bessenbach.....	29,98	5 407	180	63856
09 6 71 113	Blankenbach.....	3,96	1 439	363	63825
09 6 71 114	Karlstein a. Main.....	12,68	7 678	605	63791
09 6 71 119	Geiselbach.....	9,52	2 016	211	63826
09 6 71 120	Glattbach.....	3,53	3 524	998	63864
09 6 71 121	Goldbach, Markt..... 26.51.95	10,98	9 950	906	63773
09 6 71 122	Großostheim, Markt.....	44,31	14 638	330	63762
09 6 71 124	Haibach.....	7,35	8 172	1 111	63808
09 6 71 126	Heigenbrücken.....	6,70	2 511	374	63869
09 6 71 127	Heimbuchenthal.....	17,15	2 264	132	63872
09 6 71 128	Heinrichsthal.....	4,52	915	202	63871

1) \* Bedeutet, daß die Gemeinde mehrere Postleitzahlen hat;  
die hier genannte Zahl ist diejenige des Verwaltungssitzes der Gemeinde.

3 Gemeinden in systematischer Ordnung mit Schlüsselnummer, Fläche, Bevölkerung, Bevölkerungsdichte und Postleitzahl am 31.12.1993

Schlüssel- nummer	Land, Reg.-Bezirk, Kreis, Gemeinde	Fläche km 2	Bevölkerung	Ein- wohner je km2	Post- leit- zahl 1)
09 6 71 130	Hösbach, Markt.....	30,59	13 069	427	63768
09 6 71 133	Johannesberg.....	13,63	3 741	274	63867
09 6 71 134	Kahl a. Main.....	10,64	7 127	669	63796
09 6 71 135	Kleinkahl.....	11,86	1 783	150	63828
09 6 71 136	Kleinostheim.....	13,90	7 651	550	63801
09 6 71 138	Krombach.....	10,65	2 000	187	63829
09 6 71 139	Laufach.....	15,62	5 025	321	63846
09 6 71 140	Mainaschaff.....	7,24	8 232	1 137	63814
09 6 71 141	Mespeibrunn.....	15,53	2 483	159	63875
09 6 71 143	Mömbris, Markt.....	35,91	11 902	331	63776
09 6 71 148	Rothenbuch.....	7,05	1 840	260	63860
09 6 71 150	Sailauf.....	13,81	3 529	255	63877
09 6 71 152	Schöllkrippen, Markt.....	12,65	3 625	286	63825
09 6 71 153	Sommerkahl.....	5,46	1 199	219	63825
09 6 71 155	Stockstadt a. Main.....	18,87	7 432	393	63811
09 6 71 156	Waldaschaff.....	6,60	3 854	583	63857
09 6 71 157	Weibersbrunn.....	2,84	2 067	727	63879
09 6 71 159	Westerngrund.....	8,88	1 791	201	63825
09 6 71 160	Dambach.....	18,47	2 025	109	63874
09 6 71 162	Wiesen.....	5,64	1 151	204	63831
09 6 71 444	Aschaffenburg, 11 gemfr. Gebiete.....	223,29	-	-	-
	zusammen ...	699,11	167 825	240	X
09 6 72	Bad Kissingen Sitz: Bad Kissingen, Stadt				
09 6 72 111	Aura a.d. Saale.....	6,73	799	118	97717
09 6 72 112	Bad Bocklet, Markt.....	28,09	4 446	158	97708
09 6 72 113	Bad Brückenau, Stadt.....	23,74	7 242	305	97769
09 6 72 114	Bad Kissingen, Stadt.....	59,13	21 634	365	97688
09 6 72 117	Burkardroth, Markt.....	60,45	7 994	132	97705
09 6 72 121	Elfershausen, Markt.....	34,92	2 908	83	97725
09 6 72 122	Euerdorf, Markt.....	16,36	1 846	112	97717
09 6 72 124	Fuchsstadt.....	18,30	1 665	90	97727
09 6 72 126	Geroda, Markt.....	16,79	1 049	62	97779
09 6 72 127	Hammelburg, Stadt.....	128,90	12 238	94	97762
09 6 72 131	Maßbach, Markt.....	59,31	4 719	79	97711
09 6 72 134	Motten.....	23,80	1 877	78	97786
09 6 72 135	Münnerstadt, Stadt.....	93,12	8 067	86	97702
09 6 72 136	Nüdlingen.....	26,35	3 944	149	97720
09 6 72 138	Oberleichtersbach.....	27,59	1 977	71	97789
09 6 72 139	Oberthulba, Markt.....	52,24	4 778	91	97723
09 6 72 140	Oerlenbach.....	33,41	5 075	151	97714
09 6 72 142	Ramsthal.....	10,42	1 144	109	97729
09 6 72 143	Rannungen.....	17,34	1 179	67	97517
09 6 72 145	Riedenberg.....	13,23	1 180	89	97792
09 6 72 149	Schondra, Markt.....	28,51	1 695	59	97795
09 6 72 155	Sulzthal, Markt.....	15,05	925	61	97717
09 6 72 157	Thundorf i. UFr.....	15,58	1 154	74	97711
09 6 72 161	Wartmannsroth.....	53,44	2 501	46	97797
09 6 72 163	Wildflecken, Markt.....	77,50	3 366	43	97772
09 6 72 166	Zeitlofs, Markt.....	27,57	2 285	82	97799
09 6 72 444	Bad Kissingen, 20 gemfr. Gebiete.....	168,89	-	-	-
	zusammen ...	1 136,76	107 687	95	X
09 6 73	Rhön-Grabfeld Sitz: Bad Neustadt a.d. Saale, Stadt				
09 6 73 113	Aubstadt.....	11,93	780	65	97633
09 6 73 114	Bad Neustadt a.d. Saale, Stadt.....	36,94	15 275	413	97616
09 6 73 116	Bastheim.....	41,76	2 543	60	97654
09 6 73 117	Bischofsheim a.d. Rhön, Stadt.....	67,77	5 083	75	97653
09 6 73 123	Fladungen, Stadt.....	46,45	2 437	52	97650

1) \* Bedeutet, daß die Gemeinde mehrere Postleitzahlen hat;  
die hier genannte Zahl ist diejenige des Verwaltungssitzes der Gemeinde.

3 Gemeinden in systematischer Ordnung mit Schlüsselnummer, Fläche, Bevölkerung, Bevölkerungsdichte und Postleitzahl am 31.12.1993

Schlüssel- nummer	Land, Reg.-Bezirk, Kreis, Gemeinde	Fläche km 2	Bevölkerung	Ein- wohner je km2	Post- leit- zahl 1)
09 6 73 126	Großbardorf.....	16,54	982	59	97633
09 6 73 127	Großebstadt.....	16,64	1 222	73	97633
09 6 73 129	Hausen.....	24,19	800	33	97647
09 6 73 130	Hendungen.....	22,85	1 081	47	97640
09 6 73 131	Herbstadt.....	20,69	728	35	97633
09 6 73 133	Heustreu.....	10,55	1 292	122	97618
09 6 73 134	Höchheim.....	25,26	1 322	52	97633
09 6 73 135	Hohenroth.....	17,14	3 127	182	97618
09 6 73 136	Hollstadt.....	24,32	1 619	66	97618
09 6 73 141	Bad Königshofen i. Grabfeld, Stadt.....	69,52	6 812	97	97631
09 6 73 142	Mellrichstadt, Stadt.....	55,78	6 296	112	97638
09 6 73 146	Niederlauer.....	9,07	1 811	199	97618
09 6 73 147	Nordheim v.d. Rhön.....	16,56	1 291	77	97647
09 6 73 149	Oberelsbach, Markt.....	67,66	2 946	43	97656
09 6 73 151	Oberstreu.....	22,61	1 598	70	97640
09 6 73 153	Ostheim v.d. Rhön, Stadt.....	40,73	3 793	93	97645
09 6 73 156	Rödelmaier.....	6,28	856	136	97618
09 6 73 160	Saal a.d. Saale, Markt.....	21,57	1 575	73	97633
09 6 73 161	Salz.....	8,65	1 796	207	97616
09 6 73 162	Sandberg.....	28,01	2 924	104	97657
09 6 73 163	Schönau a.d. Brend.....	15,57	1 371	88	97659
09 6 73 167	Sondheim v.d. Rhön.....	18,58	1 234	66	97647
09 6 73 170	Stockheim.....	19,86	1 188	59	97640
09 6 73 171	Strahlungen.....	13,43	970	72	97618
09 6 73 172	Sulzdorf a.d. Lederhecke.....	36,42	1 259	34	97528
09 6 73 173	Sulzfeld.....	22,51	1 788	79	97633
09 6 73 174	Trappstadt, Markt.....	25,80	1 009	39	97633
09 6 73 175	Unsleben.....	8,93	933	104	97618
09 6 73 182	Willmars.....	12,17	767	63	97647
09 6 73 183	Wollbach.....	7,58	1 252	165	97618
09 6 73 184	Wülfershausen a.d. Saale.....	18,13	1 510	83	97618
09 6 73 186	Burglauer.....	13,95	1 561	111	97724
09 6 73 444	Rhön-Grabfeld, 8 gemfr. Gebiete.....	79,50	-	-	-
	zusammen ...	1 021,90	84 831	83	X
09 6 74	Haßberge				
	Sitz: Haßfurt, Stadt				
09 6 74 111	Aidhausen.....	35,03	1 935	55	97491
09 6 74 118	Breitbrunn.....	12,41	1 010	81	96151
09 6 74 120	Bundorf.....	30,44	1 035	34	97494
09 6 74 121	Burgpreppach, Markt.....	38,76	1 582	40	97496
09 6 74 129	Ebelsbach.....	25,76	4 001	155	97500
09 6 74 130	Ebern, Stadt.....	94,91	7 521	79	96106
09 6 74 133	Eltmann, Stadt.....	40,00	5 569	139	97483
09 6 74 139	Gädheim.....	9,58	1 228	128	97503
09 6 74 147	Haßfurt, Stadt.....	52,77	12 305	233	97437
09 6 74 149	Hofheim i. UFr., Stadt.....	53,99	5 137	95	97461
09 6 74 153	Riedbach.....	31,68	1 763	55	97519
09 6 74 159	Oberaurach.....	36,76	4 217	114	97514
09 6 74 160	Kirchlauter.....	16,93	1 464	86	96166
09 6 74 163	Knetzgau.....	43,95	5 983	136	97478
09 6 74 164	Königsberg i. Bay., Stadt.....	61,86	3 855	62	97486
09 6 74 171	Maroldsweisach, Markt.....	81,08	4 634	57	96126
09 6 74 180	Theres.....	30,77	2 581	83	97531
09 6 74 184	Pfarrweisach.....	28,44	1 564	54	96176
09 6 74 187	Rauhenebrach.....	46,82	3 258	69	96181
09 6 74 190	Rentweinsdorf, Markt.....	24,64	1 420	57	96184
09 6 74 195	Sand a. Main.....	6,54	2 947	450	97522
09 6 74 201	Stettfeld.....	11,16	1 161	104	96188
09 6 74 210	Untermerzbach.....	27,75	1 843	66	96190
09 6 74 219	Wonfurt.....	17,37	1 739	100	97539
09 6 74 221	Zeil a. Main, Stadt.....	35,75	6 121	171	97475

1) \* Bedeutet, daß die Gemeinde mehrere Postleitzahlen hat;  
die hier genannte Zahl ist diejenige des Verwaltungssitzes der Gemeinde.

3 Gemeinden in systematischer Ordnung mit Schlüsselnummer, Fläche, Bevölkerung, Bevölkerungsdichte und Postleitzahl am 31.12.1993

Schlüssel- nummer	Land, Reg.-Bezirk, Kreis, Gemeinde	Fläche km 2	Bevölkerung	Ein- wohner je km2	Post- leit- zahl 1)
09 6 74 444	Haßberge, 7 gemfr. Gebiete..... zusammen ...	61,27 956,42	- 85 873	- 90	- X
09 6 75	Kitzingen Sitz: Kitzingen, Stadt				
09 6 75 111	Abtswind, Markt.....	12,81	747	58	97355
09 6 75 112	Albertshofen.....	3,80	2 091	550	97320
09 6 75 113	Biebelried.....	22,73	1 105	48	97318
09 6 75 114	Buchbrunn.....	4,57	891	194	97320
09 6 75 116	Castell.....	22,95	838	36	97355
09 6 75 117	Dettelbach, Stadt.....	60,94	6 617	108	97337
09 6 75 127	Geiselwind, Markt.....	48,77	2 226	45	96160
09 6 75 131	Großlangheim, Markt.....	14,78	1 445	97	97320
09 6 75 139	Iphofen, Stadt.....	78,05	4 201	53	97346
09 6 75 141	Kitzingen, Stadt.....	46,98	21 072	448	97318
09 6 75 142	Kleinlangheim, Markt.....	19,09	1 580	82	97355
09 6 75 144	Mainbernheim, Stadt.....	12,23	2 317	189	97350
09 6 75 146	Mainstockheim.....	8,52	1 740	204	97320
09 6 75 147	Marktbreit, Stadt.....	20,16	3 767	186	97340
09 6 75 148	Markt Einersheim, Markt.....	7,77	1 266	162	97348
09 6 75 149	Marktsteft, Stadt.....	10,49	1 654	157	97342
09 6 75 150	Martinsheim.....	23,22	998	42	97340
09 6 75 155	Nordheim a. Main.....	5,30	998	188	97334
09 6 75 156	Obernbreit, Markt.....	9,82	1 665	169	97342
09 6 75 158	Prichsenstadt, Stadt.....	48,85	2 935	60	97357
09 6 75 161	Rödelsee.....	11,50	1 449	126	97348
09 6 75 162	Rüdenhausen, Markt.....	6,88	754	109	97355
09 6 75 165	Schwarzach a. Main, Markt.....	21,11	3 428	162	97359
09 6 75 166	Segnitz.....	2,76	875	317	97340
09 6 75 167	Seinsheim, Markt.....	17,53	1 137	64	97342
09 6 75 169	Sommerach.....	5,67	1 246	219	97334
09 6 75 170	Sulzfeld a. Main.....	7,66	1 286	167	97320
09 6 75 174	Volkach, Stadt.....	60,43	9 211	152	97332
09 6 75 177	Wiesenbronn.....	10,57	880	83	97355
09 6 75 178	Wiesentheid, Markt.....	33,33	4 149	124	97353
09 6 75 179	Willanzheim, Markt..... zusammen ...	25,19 684,46	1 447 86 015	57 126	97348 X
09 6 76	Miltenberg Sitz: Miltenberg, Stadt				
09 6 76 111	Altenbuch.....	9,79	1 384	141	97901
09 6 76 112	Amorbach, Stadt.....	50,99	4 324	84	63916
09 6 76 116	Bürgstadt, Markt.....	17,39	4 127	237	63927
09 6 76 117	Collenberg.....	23,84	2 481	104	97903
09 6 76 118	Dorfprozelten.....	10,39	1 843	177	97904
09 6 76 119	Eichenbühl.....	31,24	2 825	90	63928
09 6 76 121	Elsenfeld, Markt.....	24,37	8 386	344	63820
09 6 76 122	Erlenbach a. Main, Stadt.....	15,70	9 021	574	63906
09 6 76 123	Eschau, Markt.....	38,11	4 233	111	63863
09 6 76 124	Faulbach.....	10,97	2 740	249	97906
09 6 76 125	Großheubach, Markt.....	18,99	4 995	263	63920
09 6 76 126	Großwallstadt.....	14,08	3 716	263	63868
09 6 76 128	Hausen.....	8,06	1 892	234	63840
09 6 76 131	Kirchzell, Markt.....	63,82	2 477	38	63931
09 6 76 132	Kleinheubach, Markt.....	9,49	3 209	338	63924
09 6 76 133	Kleinwallstadt, Markt.....	15,77	5 343	338	63839
09 6 76 134	Klingenberg a. Main, Stadt.....	21,14	6 150	290	63911
09 6 76 135	Laudenbach.....	4,94	1 393	281	63925
09 6 76 136	Leidersbach.....	19,81	4 631	233	63849
09 6 76 139	Miltenberg, Stadt.....	60,18	9 913	164	63897
09 6 76 140	Mömlingen.....	18,45	4 865	263	63853

1) \* Bedeutet, daß die Gemeinde mehrere Postleitzahlen hat;  
die hier genannte Zahl ist diejenige des Verwaltungssitzes der Gemeinde.

3 Gemeinden in systematischer Ordnung mit Schlüsselnummer, Fläche, Bevölkerung, Bevölkerungsdichte und Postleitzahl am 31.12.1993

Schlüssel- nummer	Land, Reg.-Bezirk, Kreis, Gemeinde	Fläche km 2	Bevölkerung	Ein- wohner je km2	Post- leit- zahl 1)
09 6 76 141	Mönchberg, Markt.....	24,15	2 502	103	63933
09 6 76 143	Neunkirchen.....	16,64	1 439	86	63930
09 6 76 144	Niedernberg.....	15,61	4 217	270	63843
09 6 76 145	Obernburg a. Main, Stadt.....	24,82	8 573	345	63785
09 6 76 151	Röllbach.....	12,42	1 376	110	63934
09 6 76 153	Rüdenau.....	4,01	839	209	63924
09 6 76 156	Schneeberg, Markt.....	16,61	1 965	118	63936
09 6 76 158	Stadtprozelten, Stadt.....	10,84	1 691	155	97909
09 6 76 160	Sulzbach a. Main, Markt.....	19,97	6 537	327	63834
09 6 76 165	Weilbach, Markt.....	27,21	2 235	82	63937
09 6 76 169	Wörth a. Main, Stadt.....	15,89	4 262	268	63939
09 6 76 444	Miltenberg, 6 gemfr. Gebiete.....	39,94	-	-	-
	zusammen ...	715,63	125 584	175	X
09 6 77	Main-Spessart				
	Sitz: Karlstadt, Stadt				
09 6 77 114	Arnstein, Stadt.....	112,17	8 034	71	97450
09 6 77 116	Aura i. Sinngrund.....	12,07	1 114	92	97773
09 6 77 119	Birkenfeld.....	29,16	2 022	69	97834
09 6 77 120	Bischbrunn.....	8,45	1 899	224	97836
09 6 77 122	Burgsinn, Markt.....	51,39	2 657	51	97775
09 6 77 125	Erlenbach b. Marktheidenfeld.....	15,31	2 187	142	97837
09 6 77 126	Esselbach.....	10,62	2 059	193	97839
09 6 77 127	Eußenheim.....	57,27	3 476	60	97776
09 6 77 128	Fellen.....	34,35	995	28	97778
09 6 77 129	Frammersbach, Markt.....	19,20	5 032	262	97833
09 6 77 131	Gemünden a. Main, Stadt.....	75,08	11 044	147	97737
09 6 77 132	Gössenheim.....	11,50	1 227	106	97780
09 6 77 133	Gräfenhof.....	45,30	1 591	35	97782
09 6 77 135	Hafenlohr.....	11,35	1 877	165	97840
09 6 77 137	Hasloch.....	10,38	1 459	140	97907
09 6 77 142	Himmelstadt.....	13,42	1 617	120	97267
09 6 77 146	Karbach, Markt.....	24,31	1 408	57	97842
09 6 77 148	Karlstadt, Stadt.....	98,03	15 079	153	97753
09 6 77 149	Karsbach.....	30,15	1 646	54	97783
09 6 77 151	Kreuzwertheim, Markt.....	20,04	3 829	191	97892
09 6 77 154	Triefenstein, Markt.....	25,42	3 878	152	97855
09 6 77 155	Lohr a. Main, Stadt.....	90,28	16 290	180	97816
09 6 77 157	Marktheidenfeld, Stadt.....	35,66	10 402	291	97828
09 6 77 159	Mittelsinn.....	14,28	1 058	74	97785
09 6 77 164	Neuendorf.....	9,66	877	90	97788
09 6 77 165	Neuhütten.....	5,97	1 244	208	97843
09 6 77 166	Neustadt a. Main.....	19,98	1 387	69	97845
09 6 77 169	Obersinn, Markt.....	11,77	1 242	105	97791
09 6 77 170	Partenstein.....	10,48	2 796	266	97846
09 6 77 172	Rechtenbach.....	2,09	1 141	545	97848
09 6 77 175	Retzstadt.....	18,07	1 636	90	97282
09 6 77 177	Rieneck, Stadt.....	26,20	2 178	83	97794
09 6 77 178	Roden.....	20,01	988	49	97849
09 6 77 181	Rothenfels, Stadt.....	12,23	1 045	85	97851
09 6 77 182	Schollbrunn.....	11,23	920	81	97852
09 6 77 186	Steinfeld.....	33,67	2 249	66	97854
09 6 77 189	Thüngen, Markt.....	13,61	1 401	102	97289
09 6 77 193	Urspringen.....	17,99	1 229	68	97857
09 6 77 200	Wiesthal.....	9,18	1 451	158	97859
09 6 77 203	Zellingen, Markt.....	41,50	6 084	146	97225
09 6 77 444	Main-Spessart, 13 gemfr. Gebiete.....	203,76	-	-	-
	zusammen ...	1 322,59	129 748	98	X

1) \* Bedeutet, daß die Gemeinde mehrere Postleitzahlen hat;  
die hier genannte Zahl ist diejenige des Verwaltungssitzes der Gemeinde.

3 Gemeinden in systematischer Ordnung mit Schlüsselnummer, Fläche, Bevölkerung, Bevölkerungsdichte und Postleitzahl am 31.12.1993

Schlüssel- nummer	Land, Reg.-Bezirk, Kreis, Gemeinde	Fläche km 2	Bevölkerung	Ein- wohner je km2	Post- leit- zahl 1)
09 6 78	Schweinfurt Sitz: Schweinfurt, Stadt				
09 6 78 115	Bergtheimfeld.....	19,86	4 707	237	97493
09 6 78 122	Dingolshausen.....	10,23	1 165	113	97497
09 6 78 123	Dittelbrunn.....	23,84	7 263	304	97456
09 6 78 124	Donnersdorf.....	26,97	1 824	67	97499
09 6 78 128	Euerbach.....	17,40	2 904	166	97502
09 6 78 130	Frankenwinheim.....	14,72	926	62	97447
09 6 78 132	Geldersheim.....	15,33	2 453	160	97505
09 6 78 134	Gerolzhofen, Stadt.....	18,34	6 846	373	97447
09 6 78 135	Gochsheim.....	20,55	6 386	310	97469
09 6 78 136	Grafenrheinfeld.....	11,34	3 197	281	97506
09 6 78 138	Grettstadt.....	34,96	3 799	108	97508
09 6 78 150	Kolitzheim.....	59,02	5 351	90	97509
09 6 78 153	Lülsfeld.....	11,19	824	73	97511
09 6 78 157	Michelau i. Steigerwald.....	14,14	1 129	79	97513
09 6 78 160	Niederwerrn.....	9,78	6 944	710	97464
09 6 78 164	Oberschwarzach, Markt.....	24,51	1 396	56	97516
09 6 78 168	Poppenhausen.....	39,10	4 111	105	97490
09 6 78 170	Röthlein.....	19,11	4 648	243	97520
09 6 78 174	Schonungen.....	80,85	8 314	102	97453
09 6 78 175	Schwanfeld.....	12,01	1 937	161	97523
09 6 78 176	Schwebheim.....	8,09	3 795	469	97525
09 6 78 178	Sennfeld.....	6,94	4 258	613	97526
09 6 78 181	Stadtlauringen, Markt.....	63,53	4 270	67	97488
09 6 78 183	Sulzheim.....	26,77	1 927	71	97529
09 6 78 186	Üchtelhausen.....	62,18	3 940	63	97532
09 6 78 190	Waigolshausen.....	23,73	2 696	113	97534
09 6 78 192	Wasserlosen.....	51,30	3 324	64	97535
09 6 78 193	Werneck, Markt.....	73,56	10 176	138	97440
09 6 78 196	Wipfeld.....	5,21	1 162	223	97537
09 6 78 444	Schweinfurt, 7 gemfr. Gebiete.....	35,24	-	-	-
	zusammen ...	839,80	111 672	133	X
09 6 79	Würzburg Sitz: Würzburg, Stadt				
09 6 79 114	Aub, Stadt.....	17,52	1 793	102	97239
09 6 79 117	Bergtheim.....	26,48	3 128	118	97241
09 6 79 118	Bieberehren.....	14,85	994	66	97243
09 6 79 122	Büttthard, Markt.....	36,26	1 398	38	97244
09 6 79 124	Eibelstadt, Stadt.....	7,08	2 627	371	97246
09 6 79 126	Eisingen.....	5,32	3 118	586	97249
09 6 79 128	Erlabrunn.....	4,01	1 566	390	97250
09 6 79 130	Estenfeld.....	18,12	4 631	255	97230
09 6 79 131	Frickenhäuser a. Main, Markt.....	10,56	1 219	115	97252
09 6 79 134	Gaukönigshofen.....	31,96	2 147	67	97253
09 6 79 135	Gelchsheim, Markt.....	15,75	903	57	97255
09 6 79 136	Gerbrunn.....	4,59	5 979	1 302	97218
09 6 79 137	Geroldshausen.....	10,40	1 135	109	97256
09 6 79 138	Giebelstadt, Markt.....	48,01	4 228	88	97232
09 6 79 141	Greußenheim.....	17,66	1 412	79	97259
09 6 79 142	Güntersleben.....	16,05	4 133	257	97261
09 6 79 143	Hausen b. Würzburg.....	21,97	2 248	102	97262
09 6 79 144	Helmstadt, Markt.....	22,79	2 580	113	97264
09 6 79 146	Hettstadt.....	14,00	2 724	194	97265
09 6 79 147	Höchberg, Markt.....	7,55	9 342	1 237	97204
09 6 79 149	Holzkirchen.....	8,42	987	117	97292
09 6 79 153	Kirchheim.....	19,05	2 183	114	97268
09 6 79 154	Kist.....	3,87	2 498	645	97270
09 6 79 155	Kleinrinderfeld.....	7,74	2 026	261	97271

1) \* Bedeutet, daß die Gemeinde mehrere Postleitzahlen hat;  
die hier genannte Zahl ist diejenige des Verwaltungssitzes der Gemeinde.



3 Gemeinden in systematischer Ordnung mit Schlüsselnummer, Fläche, Bevölkerung,  
Bevölkerungsdichte und Postleitzahl am 31.12.1993

Schlüssel- nummer	Land, Reg.-Bezirk, Kreis, Gemeinde	Fläche km 2	Bevölkerung	Ein- wohner je km2	Post- leit- zahl 1)
09 6 79 156	Kürrnach.....	12,30	3 386	275	97273
09 6 79 161	Margetshöchheim.....	6,71	3 289	490	97276
09 6 79 164	Neubrunn, Markt.....	26,54	2 384	89	97277
09 6 79 165	Altertheim.....	24,09	1 974	81	97237
09 6 79 167	Eisenheim, Markt.....	11,56	1 237	107	97247
09 6 79 169	Oberpleichfeld.....	8,66	1 004	115	97241
09 6 79 170	Ochsenfurt, Stadt.....	63,57	12 004	188	97199
09 6 79 174	Prosselsheim.....	20,03	1 074	53	97279
09 6 79 175	Randersacker, Markt.....	16,24	3 614	222	97236
09 6 79 176	Reichenberg, Markt.....	34,79	3 969	114	97234
09 6 79 177	Remlingen, Markt.....	20,46	1 465	71	97280
09 6 79 179	Riedenheim.....	23,97	766	31	97283
09 6 79 180	Rimpar, Markt.....	36,42	7 529	206	97222
09 6 79 182	Röttingen, Stadt.....	27,23	1 746	64	97285
09 6 79 185	Rottendorf.....	14,83	4 597	309	97228
09 6 79 187	Sommerhausen, Markt.....	7,04	1 445	205	97286
09 6 79 188	Sonderhofen.....	18,79	804	42	97255
09 6 79 192	Tauberrettersheim.....	8,55	756	88	97285
09 6 79 193	Theilheim.....	9,69	2 182	225	97288
09 6 79 194	Thüngersheim.....	10,80	2 505	231	97291
09 6 79 196	Uettingen.....	13,50	1 597	118	97292
09 6 79 200	Leinach.....	28,08	3 052	108	97274
09 6 79 201	Unterpleichfeld.....	23,94	2 593	108	97294
09 6 79 202	Veitshöchheim.....	10,76	9 111	846	97209
09 6 79 204	Waldbrunn.....	6,62	2 356	355	97295
09 6 79 205	Waldbüttelbrunn.....	19,14	4 396	229	97297
09 6 79 206	Winterhausen, Markt.....	8,84	1 401	158	97286
09 6 79 209	Zell a. Main, Markt.....	9,96	3 665	367	97299
09 6 79 444	Würzburg, 3 gemfr. Gebiete.....	55,15	-	-	-
	zusammen ...	968,27	150 900	156	X
09 6	Reg.-Bez. insgesamt ..	8 532,35	1 299 944	152	X
Reg.-Bez. Schwaben					
Kreisfreie Städte					
09 7 61 000	Augsburg, Stadt.....	147,16	264 764	1 799	86150 *
09 7 62 000	Kaufbeuren, Stadt.....	40,02	42 165	1 053	87600
09 7 63 000	Kempten (Allgäu), Stadt.....	63,29	61 699	974	87435 *
09 7 64 000	Memmingen, Stadt.....	70,16	40 222	573	87700
	zusammen ...	320,63	408 850	1 275	X
Landkreise					
09 7 71	Aichach-Friedberg Sitz: Aichach, Stadt				
09 7 71 111	Adelzhausen.....	16,97	1 182	69	86559
09 7 71 112	Affing.....	44,86	4 512	100	86444
09 7 71 113	Aichach, Stadt.....	92,97	18 806	202	86551
09 7 71 114	Aindling, Markt.....	31,42	3 892	123	86447
09 7 71 122	Dasing.....	40,88	4 659	113	86453
09 7 71 129	Eurasburg.....	23,94	1 352	56	86495
09 7 71 130	Friedberg, Stadt.....	81,21	28 527	351	86316
09 7 71 140	Hollenbach.....	26,12	2 171	83	86568
09 7 71 141	Inchenhofen, Markt.....	27,54	2 101	76	86570
09 7 71 142	Kissing.....	23,12	9 511	411	86438
09 7 71 144	Kühbach, Markt.....	37,57	3 500	93	86556
09 7 71 145	Merching.....	24,84	2 445	98	86504

1) \* Bedeutet, daß die Gemeinde mehrere Postleitzahlen hat;  
die hier genannte Zahl ist diejenige des Verwaltungssitzes der Gemeinde.

3 Gemeinden in systematischer Ordnung mit Schlüsselnummer, Fläche, Bevölkerung,  
Bevölkerungsdichte und Postleitzahl am 31.12.1993

Schlüssel- nummer	Land, Reg.-Bezirk, Kreis, Gemeinde	Fläche km 2	Bevölkerung	Ein- wohner je km2	Post- leit- zahl 1)
09 7 71 146	Mering, Markt.....	26,88	11 365	422	86415
09 7 71 149	Obergriesbach.....	10,32	1 718	166	86573
09 7 71 155	Petersdorf.....	19,52	1 683	86	86574
09 7 71 156	Pöttmes, Markt.....	82,59	5 985	72	86554
09 7 71 158	Rehling.....	26,26	2 192	83	86508
09 7 71 160	Ried.....	29,24	2 611	89	86510
09 7 71 162	Schiltberg.....	29,82	1 750	58	86576
09 7 71 163	Schmiechen.....	13,50	1 083	80	86511
09 7 71 165	Sielenbach.....	17,87	1 340	74	86577
09 7 71 168	Steindorf.....	16,19	802	49	82297
09 7 71 169	Todtenweis.....	20,28	1 293	63	86447
	zusammen ...	763,91	114 480	150	X
09 7 72	Augsburg Sitz: Augsburg, Stadt				
09 7 72 111	Adelsried.....	9,70	2 220	228	86477
09 7 72 114	Allmannshofen.....	10,31	756	73	86695
09 7 72 115	Altenmünster.....	41,30	3 606	87	86450
09 7 72 117	Aystetten.....	9,35	2 803	299	86482
09 7 72 121	Biberbach, Markt.....	36,90	3 045	82	86485
09 7 72 125	Bobingen, Stadt.....	50,28	15 275	303	86399
09 7 72 126	Bonstetten.....	6,75	1 054	156	86486
09 7 72 130	Diedorf.....	33,22	9 006	271	86420
09 7 72 131	Dinkelscherben, Markt.....	67,68	6 677	98	86424
09 7 72 134	Ehingen.....	9,63	880	91	86678
09 7 72 136	Ellgau.....	13,90	904	65	86679
09 7 72 137	Emersacker.....	11,77	1 305	110	86494
09 7 72 141	Fischach, Markt.....	30,19	4 367	144	86850
09 7 72 145	Gablingen.....	26,74	4 282	160	86456
09 7 72 147	Gersthofen, Stadt.....	33,98	18 424	542	86368
09 7 72 148	Gessertshausen.....	41,34	4 055	98	86459
09 7 72 149	Graben.....	14,56	2 575	176	86836
09 7 72 151	Großaitingen.....	39,04	4 294	109	86845
09 7 72 156	Heretsried.....	17,31	984	56	86465
09 7 72 157	Hilttenfingen.....	14,55	1 430	98	86856
09 7 72 159	Horgau.....	26,52	2 255	85	86497
09 7 72 160	Kleinaitingen.....	15,66	1 339	85	86507
09 7 72 162	Klosterlechfeld.....	2,25	2 096	931	86836
09 7 72 163	Königsbrunn, Stadt.....	18,39	23 646	1 285	86343
09 7 72 166	Kühlenthal.....	7,13	678	95	86707
09 7 72 167	Kutzenhausen.....	27,93	2 138	76	86500
09 7 72 168	Langenneufnach.....	12,87	1 568	121	86863
09 7 72 170	Langerringen.....	42,10	3 171	75	86853
09 7 72 171	Langweid a. Lech.....	23,57	6 779	287	86462
09 7 72 177	Meitingen, Markt.....	29,87	10 078	337	86405
09 7 72 178	Mickhausen.....	15,92	1 182	74	86866
09 7 72 179	Mittelneufnach.....	16,96	985	58	86868
09 7 72 184	Neusäß, Stadt.....	25,21	21 457	851	86356
09 7 72 185	Nordendorf.....	7,51	2 097	279	86695
09 7 72 186	Oberottmarshausen.....	8,61	1 182	137	86507
09 7 72 197	Scherstetten.....	15,69	947	60	86872
09 7 72 200	Schwabmünchen, Stadt.....	55,51	11 835	213	86830
09 7 72 202	Stadtbergen, Markt.....	11,49	14 069	1 224	86391
09 7 72 207	Thierhaupten, Markt.....	56,08	4 104	73	86672
09 7 72 209	Untermeitingen.....	16,13	5 549	344	86836
09 7 72 211	Ustersbach.....	11,14	1 077	96	86514
09 7 72 214	Walkertshofen.....	12,67	996	78	86877
09 7 72 215	Wehringen.....	14,09	2 582	183	86517
09 7 72 216	Welden, Markt.....	17,96	3 335	185	86465
09 7 72 217	Westendorf.....	6,33	1 273	201	86707
09 7 72 223	Zusmarshausen, Markt.....	68,72	5 467	79	86441
09 7 72 444	Augsburg, 2 gemfr. Gebiete.....	3,28	-	-	-
	zusammen ...	1 088,09	219 827	202	X

1) \* Bedeutet, daß die Gemeinde mehrere Postleitzahlen hat;  
die hier genannte Zahl ist diejenige des Verwaltungssitzes der Gemeinde.

3 Gemeinden in systematischer Ordnung mit Schlüsselnummer, Fläche, Bevölkerung,  
Bevölkerungsdichte und Postleitzahl am 31.12.1993

Schlüssel- nummer	Land, Reg.-Bezirk, Kreis, Gemeinde	Fläche km 2	Bevölkerung	Ein- wohner je km2	Post- leit- zahl 1)
09 7 73	Dillingen a.d. Donau Sitz: Dillingen a.d. Donau, Stadt				
09 7 73 111	Aislungen, Markt.....	19,35	1 373	70	89344
09 7 73 112	Bachhagel.....	19,73	2 072	105	89429
09 7 73 113	Bächingen a.d. Brenz.....	7,34	1 270	173	89431
09 7 73 116	Binswangen.....	11,91	1 152	96	89432
09 7 73 117	Bissingen, Markt.....	64,22	3 441	53	86657
09 7 73 119	Blindheim.....	26,38	1 690	64	89434
09 7 73 122	Buttenwiesen.....	59,49	5 236	88	86647
09 7 73 125	Dillingen a.d. Donau, Stadt.....	75,59	17 337	229	89407
09 7 73 133	Glött.....	10,99	1 153	104	89353
09 7 73 136	Gundelfingen a.d. Donau, Stadt.....	53,97	7 122	131	89423
09 7 73 137	Haunsheim.....	17,80	1 599	89	89437
09 7 73 139	Höchstädt a.d. Donau, Stadt.....	37,46	5 251	140	89420
09 7 73 140	Holzheim.....	40,86	3 558	87	89438
09 7 73 143	Laugna.....	27,59	1 450	52	86502
09 7 73 144	Lauingen (Donau), Stadt.....	44,29	10 345	233	89415
09 7 73 146	Lutzingen.....	24,94	1 013	40	89440
09 7 73 147	Mödingen.....	23,02	1 354	58	89426
09 7 73 150	Finningen.....	27,82	1 500	53	89435
09 7 73 153	Medlingen.....	17,07	940	55	89441
09 7 73 164	Schwenningen.....	25,03	1 455	58	89443
09 7 73 170	Syrgenstein.....	16,66	3 374	202	89428
09 7 73 179	Villenbach.....	17,81	1 101	61	89444
09 7 73 182	Wertingen, Stadt.....	51,86	7 908	152	86637
09 7 73 183	Wittislingen, Markt.....	17,41	2 383	136	89426
09 7 73 186	Ziertheim.....	20,81	1 088	52	89446
09 7 73 187	Zöschingen.....	14,61	693	47	89447
09 7 73 188	Zusamaltheim.....	17,90	1 084	60	89449
	zusammen ...	791,91	87 942	111	X
09 7 74	Günzburg Sitz: Günzburg, Stadt				
09 7 74 111	Aletshausen.....	17,65	1 142	64	86480
09 7 74 115	Balzhausen.....	14,65	1 064	72	86483
09 7 74 116	Ursberg.....	25,39	3 568	140	86513
09 7 74 117	Breitenthal.....	13,27	1 107	83	86488
09 7 74 118	Bubesheim.....	7,76	1 317	169	89347
09 7 74 119	Bibertal.....	27,30	4 359	159	89346
09 7 74 121	Burgau, Stadt.....	25,92	8 967	345	89331
09 7 74 122	Burtenbach, Markt.....	37,64	3 135	83	89349
09 7 74 124	Deisenhausen.....	11,67	1 431	122	86489
09 7 74 127	Dürrlauingen.....	12,34	1 850	149	89350
09 7 74 129	Ebershausen.....	9,11	617	67	86491
09 7 74 133	Ellzee.....	14,77	1 046	70	89352
09 7 74 135	Günzburg, Stadt.....	55,40	19 455	351	89312
09 7 74 136	Gundremmingen.....	10,84	1 309	120	89355
09 7 74 140	Haldenwang.....	17,98	1 700	94	89356
09 7 74 143	Ichenhausen, Stadt.....	34,23	7 822	228	89335
09 7 74 144	Jettingen-Scheppach, Markt.....	54,07	6 280	116	89343
09 7 74 145	Kammeltal.....	41,70	3 289	78	89358
09 7 74 148	Kötz.....	20,55	3 177	154	89359
09 7 74 150	Krumbach (Schwaben), Stadt.....	44,63	12 341	276	86381
09 7 74 151	Landensberg.....	7,95	680	85	89361
09 7 74 155	Leipheim, Stadt.....	32,14	6 373	198	89340
09 7 74 160	Münsterhausen, Markt.....	18,47	1 955	105	86505
09 7 74 162	Neuburg a.d. Kammel, Markt.....	37,91	3 008	79	86476
09 7 74 166	Aichen.....	17,59	1 133	64	86479
09 7 74 171	Offingen, Markt.....	14,93	3 716	248	89362
09 7 74 174	Rettenbach.....	12,75	1 415	110	89364

1) \* Bedeutet, daß die Gemeinde mehrere Postleitzahlen hat;  
die hier genannte Zahl ist diejenige des Verwaltungssitzes der Gemeinde.

3 Gemeinden in systematischer Ordnung mit Schlüsselnummer, Fläche, Bevölkerung,  
Bevölkerungsdichte und Postleitzahl am 31.12.1993

Schlüssel- nummer	Land, Reg.-Bezirk, Kreis, Gemeinde	Fläche km 2	Bevölkerung	Ein- wohner je km2	Post- leit- zahl 1)
09 7 74 178	Röfingen.....	6,62	1 138	171	89365
09 7 74 185	Thannhausen, Stadt.....	20,03	5 992	299	86470
09 7 74 189	Wiesenbach.....	11,45	900	78	86519
09 7 74 191	Waldstetten, Markt.....	11,12	1 167	104	89367
09 7 74 192	Waltenhausen.....	13,44	663	49	86480
09 7 74 196	Winterbach.....	14,83	796	53	89368
09 7 74 198	Ziemetshausen, Markt.....	42,94	3 031	70	86473
09 7 74 444	Günzburg, 2 gemfr. Gebiete.....	3,26	-	-	-
	zusammen ...	762,30	116 943	153	X
09 7 75	Neu-Ulm Sitz: Neu-Ulm, Stadt				
09 7 75 111	Altenstadt, Markt.....	31,33	4 590	146	89281
09 7 75 115	Bellenberg.....	5,00	4 134	826	89287
09 7 75 118	Buch, Markt.....	39,89	3 381	84	89290
09 7 75 126	Holzheim.....	7,60	1 570	206	89291
09 7 75 129	Illertissen, Stadt.....	36,30	14 387	396	89257
09 7 75 132	Kellmünz a.d. Iller, Markt.....	8,52	1 268	148	89293
09 7 75 134	Nersingen.....	24,39	8 605	352	89278
09 7 75 135	Neu-Ulm, Stadt.....	80,98	51 068	630	89231 *
09 7 75 139	Elchingen.....	24,90	9 097	365	89275
09 7 75 141	Oberroth.....	9,95	778	78	89294
09 7 75 142	Osterberg.....	13,79	801	58	89296
09 7 75 143	Pfaffenhofen a.d. Roth, Markt.....	42,69	6 434	150	89284
09 7 75 149	Roggenburg.....	27,40	2 704	98	89297
09 7 75 152	Senden, Stadt.....	25,17	21 158	840	89250
09 7 75 161	Unterroth.....	15,35	939	61	89299
09 7 75 162	Vöhringen, Stadt.....	23,37	12 713	543	89269
09 7 75 164	Weißenhorn, Stadt.....	53,41	11 934	223	89264
09 7 75 444	Neu-Ulm, 5 gemfr. Gebiete.....	45,59	-	-	-
	zusammen ...	515,63	155 561	302	X
09 7 76	Lindau (Bodensee) Sitz: Lindau (Bodensee), Stadt				
09 7 76 111	Bodolz.....	3,03	2 808	926	88131
09 7 76 112	Gestratz.....	15,33	1 088	70	88167
09 7 76 113	Grünenbach.....	25,12	1 199	47	88167
09 7 76 114	Heimenkirch, Markt.....	21,24	3 467	163	88178
09 7 76 115	Hergensweiler.....	12,06	1 463	121	88138
09 7 76 116	Lindau (Bodensee), Stadt.....	32,97	24 555	744	88131
09 7 76 117	Lindenberg i. Allgäu, Stadt.....	11,85	11 151	941	88161
09 7 76 118	Maierhöfen.....	17,94	1 439	80	88167
09 7 76 120	Nonnenhorn.....	1,96	1 522	776	88149
09 7 76 121	Oberreute.....	13,49	1 548	114	88179
09 7 76 122	Opfenbach.....	16,79	2 140	127	88145
09 7 76 124	Röthenbach (Allgäu).....	14,97	1 650	110	88167
09 7 76 125	Scheidegg, Markt.....	27,40	4 100	149	88175
09 7 76 126	Sigmarszell.....	15,98	2 429	152	88138
09 7 76 127	Stiefenhofen.....	28,95	1 607	55	88167
09 7 76 128	Wasserburg (Bodensee).....	6,34	2 900	457	88142
09 7 76 129	Weiler-Simmerberg, Markt.....	31,30	5 896	188	88171
09 7 76 130	Weißensberg.....	7,81	2 312	296	88138
09 7 76 131	Hergatz.....	18,82	2 262	120	88145
	zusammen ...	323,35	75 536	234	X

1) \* Bedeutet, daß die Gemeinde mehrere Postleitzahlen hat;  
die hier genannte Zahl ist diejenige des Verwaltungssitzes der Gemeinde.

3 Gemeinden in systematischer Ordnung mit Schlüsselnummer, Fläche, Bevölkerung,  
Bevölkerungsdichte und Postleitzahl am 31.12.1993

Schlüssel- nummer	Land, Reg.-Bezirk, Kreis, Gemeinde	Fläche km 2	Bevölkerung	Ein- wohner je km2	Post- leit- zahl 1)
09 7 77	Ostallgäu Sitz: Marktoberdorf, Stadt				
09 7 77 111	Aitrang.....	30,71	1 840	59	87648
09 7 77 112	Biessenhofen.....	27,03	3 868	143	87640
09 7 77 114	Baisweil.....	26,28	1 197	45	87650
09 7 77 118	Bidingen.....	36,31	1 510	41	87651
09 7 77 121	Buchloe, Stadt.....	36,16	9 752	269	86807
09 7 77 124	Eggenthal.....	28,10	1 295	46	87653
09 7 77 125	Eisenberg.....	13,65	1 056	77	87637
09 7 77 128	Friesenried.....	22,25	1 469	66	87654
09 7 77 129	Füssen, Stadt.....	43,49	13 954	320	87629
09 7 77 130	Germaringen.....	22,87	3 276	143	87656
09 7 77 131	Görisried.....	23,14	1 504	64	87657
09 7 77 135	Hopferau.....	13,21	1 076	81	87659
09 7 77 138	Günzach.....	23,49	1 329	56	87634
09 7 77 139	Irsee, Markt.....	17,47	1 364	78	87660
09 7 77 140	Jengen.....	33,75	1 903	56	86860
09 7 77 141	Kaltental, Markt.....	22,13	1 426	64	87662
09 7 77 144	Kraftisried.....	16,22	775	47	87647
09 7 77 145	Lamerdingen.....	34,24	1 696	49	86862
09 7 77 147	Lechbruck.....	17,23	2 454	142	86983
09 7 77 149	Langenwang.....	19,63	1 303	66	87663
09 7 77 151	Marktoberdorf, Stadt.....	95,25	17 683	185	87616
09 7 77 152	Mauerstetten.....	16,55	2 449	147	87665
09 7 77 153	Nesselwang, Markt.....	29,52	3 593	121	87484
09 7 77 154	Obergünzburg, Markt.....	46,70	5 973	127	87634
09 7 77 155	Oberostendorf.....	21,03	1 220	58	86869
09 7 77 157	Osterzell.....	10,82	649	59	87662
09 7 77 158	Pforzen.....	23,67	1 799	76	87666
09 7 77 159	Pfronten.....	62,38	7 706	123	87459
09 7 77 163	Rieden am Förgensee.....	13,19	1 172	88	87669
09 7 77 164	Rieden.....	8,41	1 456	173	87668
09 7 77 165	Ronsberg, Markt.....	16,53	1 657	100	87671
09 7 77 166	Roßhaupten.....	39,11	1 905	48	87672
09 7 77 167	Ruderatshofen.....	33,52	1 527	45	87674
09 7 77 168	Rückholz.....	17,21	786	45	87494
09 7 77 169	Schwangau.....	75,93	3 439	45	87645
09 7 77 170	Seeg.....	50,07	2 716	54	87637
09 7 77 171	Stöten a. Auerberg.....	53,67	2 663	49	87675
09 7 77 172	Stöttwang.....	19,79	1 484	74	87677
09 7 77 173	Halblech.....	125,53	3 496	27	87642
09 7 77 175	Unterthingau, Markt.....	45,23	2 469	54	87647
09 7 77 176	Untrasried.....	25,75	1 342	52	87496
09 7 77 177	Waal, Markt.....	27,94	1 960	70	86875
09 7 77 179	Wald.....	17,97	979	54	87616
09 7 77 182	Westendorf.....	11,91	1 563	131	87679
	zusammen ...	1 395,04	125 733	90	X
09 7 78	Unterallgäu Sitz: Mindelheim, Stadt				
09 7 78 111	Amberg.....	10,95	1 135	103	86854
09 7 78 113	Apfeltrach.....	15,03	925	61	87742
09 7 78 115	Babenhausen, Markt.....	27,23	5 037	184	87727
09 7 78 116	Bad Wörishofen, Stadt.....	57,81	13 494	233	86825
09 7 78 118	Benningen.....	11,16	1 900	170	87734
09 7 78 119	Böhen.....	20,53	717	34	87736
09 7 78 120	Boos.....	17,66	1 870	105	87737
09 7 78 121	Breitenbrunn.....	41,92	2 184	52	87739
09 7 78 123	Buxheim.....	10,24	2 799	273	87740
09 7 78 127	Dirlewang, Markt.....	23,30	1 997	85	87742

1) \* Bedeutet, daß die Gemeinde mehrere Postleitzahlen hat;  
die hier genannte Zahl ist diejenige des Verwaltungssitzes der Gemeinde.

3 Gemeinden in systematischer Ordnung mit Schlüsselnummer, Fläche, Bevölkerung, Bevölkerungsdichte und Postleitzahl am 31.12.1993

Schlüssel- nummer	Land, Reg.-Bezirk, Kreis, Gemeinde	Fläche km 2	Bevölkerung	Ein- wohner je km2	Post- leit- zahl 1)
09 7 78 130	Egg a.d. Günz.....	20,71	1 041	50	87743
09 7 78 134	Eppishausen.....	39,50	1 902	48	87745
09 7 78 136	Erkheim, Markt.....	32,19	2 826	87	87746
09 7 78 137	Ettringen.....	41,53	3 339	80	86833
09 7 78 139	Fellheim.....	5,08	1 065	209	87748
09 7 78 144	Grönenbach, Markt.....	42,05	4 920	117	87730
09 7 78 149	Hawangen.....	14,50	1 138	78	87749
09 7 78 150	Heimertingen.....	13,89	1 572	113	87751
09 7 78 151	Holzgünz.....	12,09	1 024	84	87752
09 7 78 157	Kirchhaslach.....	32,04	1 201	37	87755
09 7 78 158	Kirchheim i. Schw., Markt.....	31,95	2 634	82	87757
09 7 78 161	Kronburg.....	20,26	1 563	77	87758
09 7 78 162	Lachen.....	13,33	1 227	92	87760
09 7 78 163	Lauben.....	18,38	1 234	67	87761
09 7 78 164	Lautrach.....	8,05	1 072	133	87763
09 7 78 165	Legau, Markt.....	36,36	2 912	80	87764
09 7 78 168	Markt Rettenbach, Markt.....	51,52	3 596	69	87733
09 7 78 169	Markt Wald, Markt.....	30,84	2 172	70	86865
09 7 78 171	Memmingerberg.....	6,09	2 447	401	87766
09 7 78 173	Mindelheim, Stadt.....	56,44	13 522	239	87719
09 7 78 177	Niederrieden.....	13,90	1 149	82	87767
09 7 78 180	Kammlach.....	26,74	1 621	60	87754
09 7 78 183	Oberrieden.....	20,83	1 227	58	87769
09 7 78 184	Oberschönegg.....	18,28	901	49	87770
09 7 78 186	Ottobeuren, Markt.....	56,09	7 828	139	87724
09 7 78 187	Pfaffenhausen, Markt.....	21,14	2 258	106	87772
09 7 78 188	Pleiß.....	15,38	807	52	87773
09 7 78 190	Salgen.....	23,30	1 384	59	87775
09 7 78 196	Sontheim.....	26,54	2 203	83	87776
09 7 78 199	Stetten.....	15,71	1 231	78	87778
09 7 78 202	Trunkelsberg.....	1,94	1 660	855	87779
09 7 78 203	Türkheim, Markt.....	31,54	5 965	189	86842
09 7 78 204	Tussenhausen, Markt.....	41,80	2 686	64	86874
09 7 78 205	Ungerhausen.....	7,01	999	142	87781
09 7 78 207	Unteregg.....	23,70	1 343	56	87782
09 7 78 209	Rammingen.....	19,27	1 285	66	86871
09 7 78 214	Westerheim.....	21,17	1 895	89	87784
09 7 78 216	Wiedergeltingen.....	11,60	1 159	99	86879
09 7 78 217	Winterrieden.....	9,78	797	81	87785
09 7 78 218	Wolfertschwenden.....	14,49	1 608	110	87787
09 7 78 219	Worringen.....	17,54	1 538	87	87789
09 7 78 221	Kettershausen.....	26,71	1 697	63	86498
09 7 78 444	Unterallgäu, 1 gemfr. Gebiet.....	3,26	-	-	-
	zusammen ...	1 230,35	127 706	104	X
09 7 79	Donau-Ries				
	Sitz: Donauwörth, Stadt				
09 7 79 111	Alerheim.....	23,37	1 629	69	86733
09 7 79 112	Amerdingen.....	19,10	881	46	86735
09 7 79 115	Asbach-Bäumenheim.....	11,89	4 195	352	86663
09 7 79 117	Auhausen.....	15,16	1 070	70	86736
09 7 79 126	Buchdorf.....	16,80	1 373	81	86675
09 7 79 129	Daiting.....	25,44	738	29	86653
09 7 79 130	Deiningen.....	15,32	1 630	106	86738
09 7 79 131	Donauwörth, Stadt.....	76,98	17 692	229	86609
09 7 79 136	Ederheim.....	16,57	1 084	65	86739
09 7 79 138	Ehingen a. Ries.....	15,64	814	52	86741
09 7 79 146	Forheim.....	23,26	610	26	86735
09 7 79 147	Fremdingen.....	50,07	2 145	42	86742
09 7 79 148	Fünfstetten.....	26,73	1 376	51	86681
09 7 79 149	Genderkingen.....	11,69	1 138	97	86682
09 7 79 154	Hainsfarth.....	17,55	1 461	83	86744

1) \* Bedeutet, daß die Gemeinde mehrere Postleitzahlen hat;  
die hier genannte Zahl ist diejenige des Verwaltungssitzes der Gemeinde.

3 Gemeinden in systematischer Ordnung mit Schlüsselnummer, Fläche, Bevölkerung,  
Bevölkerungsdichte und Postleitzahl am 31.12.1993

Schlüssel- nummer	Land, Reg.-Bezirk, Kreis, Gemeinde	Fläche km 2	Bevölkerung	Ein- wohner je km2	Post- leitz- zahl 1)
09 7 79 155	Harburg (Schwaben), Stadt.....	73,17	5 942	81	86655
09 7 79 162	Hohenaltheim.....	17,82	605	33	86745
09 7 79 163	Holzheim.....	19,61	1 131	57	86684
09 7 79 167	Huisheim.....	22,78	1 616	70	86685
09 7 79 169	Kaisheim, Markt.....	41,56	3 855	92	86687
09 7 79 176	Maihingen.....	14,16	1 188	83	86747
09 7 79 177	Marktoffingen.....	13,60	1 339	98	86748
09 7 79 178	Marxheim.....	46,58	2 631	56	86688
09 7 79 180	Megesheim.....	12,53	834	66	86750
09 7 79 181	Mertingen.....	38,42	3 111	80	86690
09 7 79 184	Mönchsdeggingen.....	32,08	1 558	48	86751
09 7 79 185	Möttlingen.....	31,83	2 300	72	86753
09 7 79 186	Monheim, Stadt.....	69,36	4 559	65	86653
09 7 79 187	Münster.....	16,19	923	57	86692
09 7 79 188	Munningen.....	22,78	1 756	77	86754
09 7 79 192	Niederschönenfeld.....	14,42	1 206	83	86694
09 7 79 194	Nördlingen, Stadt.....	68,11	19 615	287	86720
09 7 79 196	Oberndorf a. Lech.....	19,36	2 126	109	86698
09 7 79 197	Oettingen i. Bay., Stadt.....	34,21	5 065	148	86732
09 7 79 198	Otting.....	13,40	721	53	86700
09 7 79 201	Rain, Stadt.....	77,12	7 764	100	86641
09 7 79 203	Reimlingen.....	9,54	1 151	120	86756
09 7 79 206	Rögling.....	10,73	685	63	86703
09 7 79 217	Tagmersheim.....	15,95	1 094	68	86704
09 7 79 218	Tapfheim.....	44,44	3 827	86	86660
09 7 79 224	Wallerstein, Markt.....	19,45	3 230	166	86757
09 7 79 226	Wechingen.....	24,02	1 313	54	86759
09 7 79 228	Wemding, Stadt.....	31,69	5 618	177	86650
09 7 79 231	Wolferstadt.....	30,70	1 052	34	86709
09 7 79 444	Donau-Ries, 3 gemfr. Gebiete.....	23,73	-	-	-
	zusammen ...	1 274,91	125 651	99	X
09 7 80	Oberallgäu				
	Sitz: Sonthofen, Stadt				
09 7 80 112	Altusried, Markt.....	91,83	8 865	96	87452
09 7 80 113	Balderschwang.....	41,31	222	5	87538
09 7 80 114	Betzigau.....	29,25	2 583	88	87488
09 7 80 115	Blaichach.....	50,18	5 284	105	87544
09 7 80 116	Bolsterlang.....	20,35	1 036	50	87538
09 7 80 117	Buchenberg, Markt.....	58,11	3 914	67	87474
09 7 80 118	Burgberg i. Allgäu.....	15,99	2 981	186	87545
09 7 80 119	Dietmannsried, Markt.....	53,67	6 829	127	87463
09 7 80 120	Durach.....	20,74	6 035	290	87471
09 7 80 121	Fischen i. Allgäu.....	13,56	2 867	211	87538
09 7 80 122	Haldenwang.....	26,69	3 038	113	87490
09 7 80 123	Hindelang, Markt.....	137,02	5 074	37	87541
09 7 80 124	Immenstadt i. Allgäu, Stadt.....	81,41	14 102	173	87509
09 7 80 125	Lauben.....	8,39	2 887	344	87493
09 7 80 127	Missen-Wilhams.....	34,96	1 366	39	87547
09 7 80 128	Oy-Mittelberg.....	60,19	4 322	71	87466
09 7 80 131	Obermaiselstein.....	25,00	874	34	87538
09 7 80 132	Oberstaufer, Markt.....	125,82	7 195	57	87534
09 7 80 133	Oberstdorf, Markt.....	230,10	10 689	46	87561
09 7 80 134	Ofterschwang.....	19,56	1 717	87	87527
09 7 80 137	Rettenberg.....	60,16	3 576	59	87549
09 7 80 139	Sonthofen, Stadt.....	46,50	21 244	456	87527
09 7 80 140	Sulzberg, Markt.....	41,03	4 338	105	87477
09 7 80 143	Waltenhofen.....	59,75	8 626	144	87448
09 7 80 144	Weitnau, Markt.....	65,22	4 936	75	87480
09 7 80 145	Wertach, Markt.....	45,60	2 251	49	87497
09 7 80 146	Wiggensbach, Markt.....	31,83	3 975	124	87487
09 7 80 147	Wildpoldsried.....	21,35	2 245	105	87499
09 7 80 444	Oberallgäu, 1 gemfr. Gebiet.....	12,03	-	-	-
	zusammen ...	1 527,60	143 071	94	X
09 7	Reg.-Bez. insgesamt ..	9 993,72	1 701 300	170	X
09	Land insgesamt ..	70 547,44	11 863 313	168	X

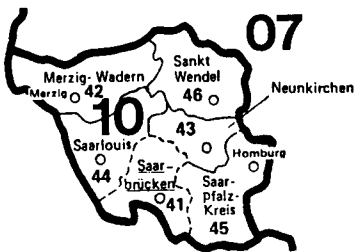
1) \* Bedeutet, daß die Gemeinde mehrere Postleitzahlen hat;  
die hier genannte Zahl ist diejenige des Verwaltungssitzes der Gemeinde.





# 10 SAARLAND

Verwaltungsgrenzen nach dem Stand vom 31.12.1993



Schlüsselnummern    Grenzen    Verwaltungssitze<sup>1)</sup>

Land:	<b>10</b>	<b>—</b>	<u>Saarbrücken</u>
Landkreis:	42	—	o
Stadtverband:	41	----	

<sup>1)</sup> Verwaltungssitze der Kreise sind nur benannt, wenn sie nicht mit dem Namen des Kreises übereinstimmen.



3 Gemeinden in systematischer Ordnung mit Schlüsselnummer, Fläche, Bevölkerung,  
Bevölkerungsdichte und Postleitzahl am 31.12.1993

Schlüssel- nummer	Land, Reg.-Bezirk, Kreis, Gemeinde	Fläche km 2	Bevölkerung	Ein- wohner je km2	Post- leit- zahl 1)
10	Saarland				
	Landkreise				
10 0 41	Stadtverband Saarbrücken Sitz: Saarbrücken, Landeshauptstadt				
10 0 41 100	Saarbrücken, Landeshauptstadt.....	167,06	190 902	1 142	66111 *
10 0 41 511	Friedrichsthal, Stadt.....	9,07	12 064	1 330	66299
10 0 41 512	Großrosseln.....	25,21	10 120	401	66352
10 0 41 513	Heusweiler.....	39,94	20 082	502	66265
10 0 41 514	Kleinblittersdorf.....	27,29	13 082	479	66271
10 0 41 515	Püttlingen, Stadt.....	23,94	20 812	869	66346
10 0 41 516	Quierschied.....	20,22	15 590	771	66287
10 0 41 517	Riegelsberg.....	14,70	14 717	1 001	66292
10 0 41 518	Sulzbach/ Saar, Stadt.....	16,13	20 038	1 242	66280
10 0 41 519	Völklingen, Stadt.....	67,06	43 880	654	66333
10 0 42	Merzig-Wadern Sitz: Merzig, Kreisstadt				
10 0 42 111	Beckingen.....	51,63	16 122	312	66701
10 0 42 112	Losheim.....	96,79	16 270	168	66679
10 0 42 113	Merzig, Kreisstadt.....	108,79	30 601	281	66663
10 0 42 114	Mettlach.....	77,88	12 040	154	66693
10 0 42 115	Perl.....	75,07	6 133	81	66706
10 0 42 116	Wadern, Stadt.....	110,97	17 020	153	66687
10 0 42 117	Weiskirchen.....	33,64	6 421	190	66709
10 0 43	Neunkirchen Sitz: Neunkirchen, Kreisstadt				
10 0 43 111	Eppelborn.....	47,03	18 816	400	66571
10 0 43 112	Illingen.....	36,08	19 164	531	66557
10 0 43 113	Merchweiler.....	12,78	11 724	917	66589
10 0 43 114	Neunkirchen, Kreisstadt.....	75,02	51 997	693	66538 *
10 0 43 115	Ottweiler, Stadt.....	45,51	15 696	344	66564
10 0 43 116	Schiffweiler.....	21,31	17 734	832	66578
10 0 43 117	Spiesen-Elversberg.....	11,40	15 460	1 356	66583
10 0 44	Saarlouis Sitz: Saarlouis, Kreisstadt				
10 0 44 111	Dillingen/ Saar, Stadt.....	22,07	21 987	996	66763
10 0 44 112	Lebach, Stadt.....	64,14	23 278	362	66822
10 0 44 113	Nalbach.....	22,46	9 546	425	66809
10 0 44 114	Rehlingen-Siersburg.....	61,16	15 533	253	66780
10 0 44 115	Saarlouis, Kreisstadt.....	43,27	38 347	886	66740
10 0 44 116	Saarwellingen.....	41,65	14 180	340	66793
10 0 44 117	Schmelz.....	58,64	17 364	296	66839
10 0 44 118	Schwalbach.....	27,32	19 392	709	66773
10 0 44 119	Überherrn.....	34,30	11 856	345	66802
10 0 44 120	Wadgassen.....	25,93	18 870	727	66787
10 0 44 121	Wallerfangen.....	42,17	10 099	239	66798
10 0 44 122	Bous.....	7,61	7 585	996	66359
10 0 44 123	Ensdorf.....	8,39	6 793	809	66806

1) \* Bedeutet, daß die Gemeinde mehrere Postleitzahlen hat;  
die hier genannte Zahl ist diejenige des Verwaltungssitzes der Gemeinde.

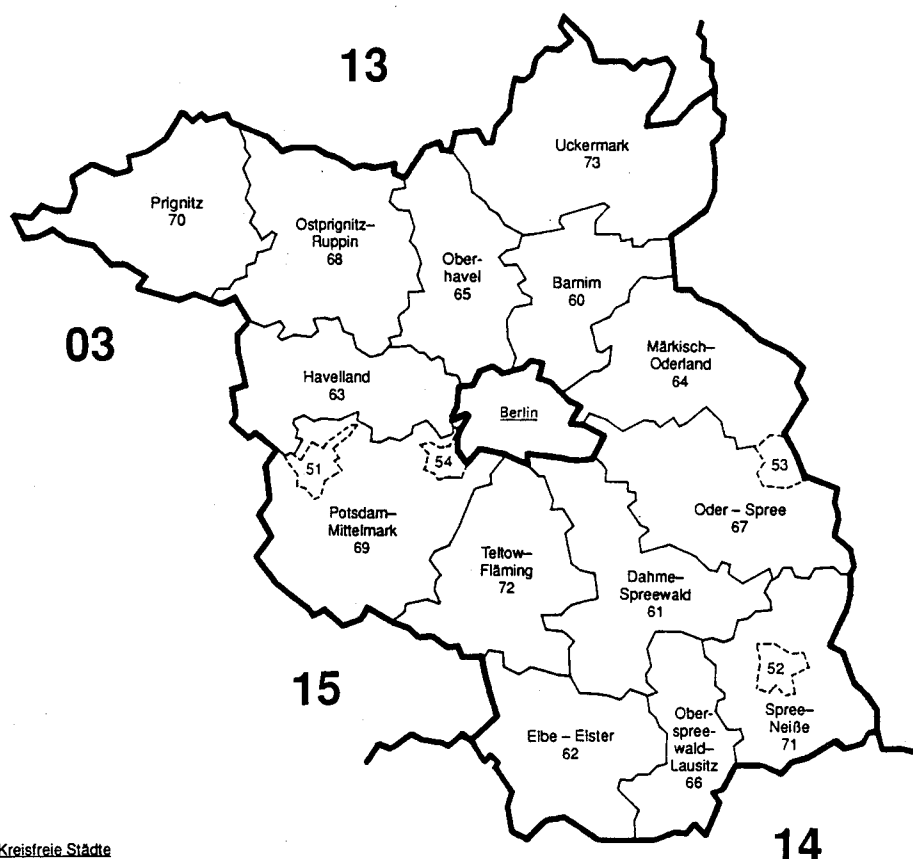
3 Gemeinden in systematischer Ordnung mit Schlüsselnummer, Fläche, Bevölkerung,  
Bevölkerungsdichte und Postleitzahl am 31.12.1993

Schlüssel- nummer	Land, Reg.-Bezirk, Kreis, Gemeinde	Fläche km 2	Bevölkerung	Ein- wohner je km2	Post- leit- zahl 1)
10 0 45	Saarpfalz-Kreis Sitz: Homburg, Kreisstadt				
10 0 45 111	Bexbach, Stadt.....	31,09	19 582	629	66450
10 0 45 112	Blieskastel, Stadt.....	110,01	23 079	209	66440
10 0 45 113	Gersheim.....	57,49	7 229	125	66453
10 0 45 114	Homburg, Kreisstadt.....	82,64	45 373	549	66424
10 0 45 115	Kirkel.....	31,38	9 727	309	66459
10 0 45 116	Mandelbachtal.....	57,70	11 828	204	66399
10 0 45 117	Sankt Ingbert, Stadt.....	49,95	40 939	819	66386
10 0 46	Sankt Wendel Sitz: Sankt Wendel, Kreisstadt				
10 0 46 111	Freisen.....	48,04	8 694	180	66629
10 0 46 112	Marpingen.....	39,67	11 657	293	66646
10 0 46 113	Namorn.....	26,00	7 655	294	66640
10 0 46 114	Nohfelden.....	100,71	11 089	110	66625
10 0 46 115	Nonnweiler.....	66,76	9 039	135	66620
10 0 46 116	Oberthal.....	23,86	6 582	275	66649
10 0 46 117	Sankt Wendel, Kreisstadt.....	113,53	27 431	241	66606
10 0 46 118	Tholey.....	57,56	13 303	231	66636
10	Land insgesamt ..	2 570,02	1 084 522	422	X

1) \* Bedeutet, daß die Gemeinde mehrere Postleitzahlen hat;  
die hier genannte Zahl ist diejenige des Verwaltungssitzes der Gemeinde.

# 11 BERLIN UND 12 BRANDENBURG

Verwaltungsgrenzen nach dem Stand vom 31.12.1993



## Kreisfreie Städte

- 51 Brandenburg an der Havel
- 52 Cottbus
- 53 Frankfurt (Oder)
- 54 Potsdam

	Schlüsselnummern	Grenzen	Verwaltungssitze <sup>1)</sup>
Land:	<b>11</b>	—	<u>Berlin</u>
Land:	<b>12</b>	—	<u>Potsdam</u>
Landkreis:	60	—	
Kreisfreie Stadt:	51	----	

1) Verwaltungssitze der Kreise sind nur benannt, wenn sie nicht mit dem Namen des Kreises übereinstimmen.



3 Gemeinden in systematischer Ordnung mit Schlüsselnummer, Fläche, Bevölkerung,  
Bevölkerungsdichte und Postleitzahl am 31.12.1993

Schlüssel- nummer	Land, Reg.-Bezirk, Kreis, Gemeinde	Fläche km 2	Bevölkerung	Ein- wohner je km2	Post- leit- zahl 1)
11	Berlin				
11 1 00 000	Berlin-West, Stadt.....	485,75	2 176 474	4 480	10178
11 2 00 000	Berlin-Ost, Stadt.....	403,36	1 298 918	3 220	10178
11	Land insgesamt ..	889,11	3 475 392	3 909	X

1) \* Bedeutet, daß die Gemeinde mehrere Postleitzahlen hat;  
die hier genannte Zahl ist diejenige des Verwaltungssitzes der Gemeinde.

3 Gemeinden in systematischer Ordnung mit Schlüsselnummer, Fläche, Bevölkerung, Bevölkerungsdichte und Postleitzahl am 31.12.1993

Schlüssel- nummer	Land, Reg.-Bezirk, Kreis, Gemeinde	Fläche km 2	Bevölkerung	Ein- wohner je km2	Post- leit- zahl 1)
12	Brandenburg				
	Kreisfreie Städte				
12 0 51 000	Brandenburg an der Havel, Stadt.....	209,28	89 208	426	14770 *
12 0 52 000	Cottbus, Stadt.....	150,31	128 121	852	03046 *
12 0 53 000	Frankfurt/ Oder, Stadt.....	147,63	83 850	567	15230 *
12 0 54 000	Potsdam, Landeshauptstadt.....	109,40	139 262	1 272	14461 *
	zusammen ...	616,62	440 441	714	X
	Landkreise				
12 0 60	Barnim				
	Sitz: Eberswalde, Stadt				
12 0 60 004	Ahrensfelde.....	7,47	1 595	213	16356
12 0 60 008	Altenhof.....	2,03	782	385	16244
12 0 60 012	Althüttendorf.....	13,11	672	51	16247
12 0 60 016	Basdorf.....	13,35	3 101	232	16352
12 0 60 020	Bernau b. Berlin, Stadt.....	55,17	19 589	355	16321
12 0 60 024	Biesenthal, Stadt.....	51,85	4 665	89	16359
12 0 60 028	Blumberg.....	26,05	1 625	62	16356
12 0 60 032	Börnicken.....	13,27	415	31	16321
12 0 60 036	Britz.....	15,35	2 164	140	16230
12 0 60 040	Brodowin.....	13,78	379	27	16230
12 0 60 044	Chorin.....	58,33	513	8	16230
12 0 60 048	Danewitz.....	8,57	181	21	16321
12 0 60 052	Eberswalde, Stadt.....	58,04	50 730	874	16225 *
12 0 60 056	Eiche.....	4,61	738	160	16356
12 0 60 060	Eichhorst.....	3,58	451	125	16244
12 0 60 064	Finowfurt.....	32,11	3 581	111	16244
12 0 60 068	Friedrichswalde.....	12,69	686	54	16247
12 0 60 072	Golzow.....	21,62	659	30	16230
12 0 60 076	Groß Schönebeck/ Schorfheide.....	171,23	2 449	14	16348
12 0 60 080	Groß-Ziethen.....	15,67	270	17	16247
12 0 60 084	Grüntal.....	18,40	467	25	16230
12 0 60 088	Hirschfelde.....	17,16	318	18	16356
12 0 60 092	Hohenfinow.....	22,04	539	24	16248
12 0 60 096	Hohensaaten.....	21,90	885	40	16248
12 0 60 100	Joachimsthal, Stadt.....	120,04	3 148	26	16247
12 0 60 104	Klein Ziethen.....	8,65	230	26	16247
12 0 60 108	Klosterfelde.....	17,17	3 295	191	16348
12 0 60 112	Krummensee.....	9,73	273	28	16356
12 0 60 116	Ladeburg.....	17,76	973	54	16321
12 0 60 120	Lanke.....	34,13	720	21	16359
12 0 60 124	Lichterfelde.....	22,88	1 760	76	16230
12 0 60 128	Liepe.....	10,85	766	70	16248
12 0 60 132	Lindenberg.....	10,52	1 096	104	16321
12 0 60 136	Lobetal.....	7,97	659	82	16321
12 0 60 140	Löhme.....	8,76	332	37	16356
12 0 60 144	Lüdersdorf.....	7,33	375	51	16248
12 0 60 148	Lunow.....	20,91	1 107	52	16248
12 0 60 152	Marienwerder.....	19,45	719	36	16348
12 0 60 156	Mehrow.....	9,49	335	35	16356
12 0 60 160	Melchow.....	16,52	706	42	16230
12 0 60 164	Neuehütte.....	0,11	91	827	16230
12 0 60 168	Neugrimnitz.....	5,56	74	13	16247
12 0 60 172	Niederfinow.....	13,29	639	48	16248

1) \* Bedeutet, daß die Gemeinde mehrere Postleitzahlen hat;  
die hier genannte Zahl ist diejenige des Verwaltungssitzes der Gemeinde.



3 Gemeinden in systematischer Ordnung mit Schlüsselnummer, Fläche, Bevölkerung,  
Bevölkerungsdichte und Postleitzahl am 31.12.1993

Schlüssel- nummer	Land, Reg.-Bezirk, Kreis, Gemeinde	Fläche km 2	Bevölkerung	Ein- wohner je km2	Post- leit- zahl 1)
12 0 60 176	Oderberg, Stadt.....	35,32	2 897	82	16248
12 0 60 180	Parlow-Glambeck.....	32,19	215	6	16247
12 0 60 184	Parstein.....	9,58	276	28	16248
12 0 60 188	Prenden.....	19,24	385	20	16348
12 0 60 192	Rüdnitz.....	13,80	1 069	77	16321
12 0 60 196	Ruhlsdorf.....	18,93	464	24	16348
12 0 60 200	Sandkrug.....	2,25	323	143	16230
12 0 60 204	Schönerlinde.....	11,54	1 048	90	16352
12 0 60 208	Schönfeld.....	17,96	428	23	16356
12 0 60 212	Schönow.....	8,63	3 108	360	16321
12 0 60 216	Schönwalde.....	22,53	1 271	56	16352
12 0 60 220	Schwanebeck.....	12,84	2 638	205	16341
12 0 60 224	Seefeld.....	8,77	959	109	16356
12 0 60 228	Senftenhütte.....	1,76	179	101	16230
12 0 60 232	Serwest.....	23,72	334	14	16230
12 0 60 236	Sophienstädt.....	0,79	229	289	16348
12 0 60 240	Spechthausen.....	35,01	188	5	16230
12 0 60 244	Stolzenhagen.....	14,60	861	58	16348
12 0 60 248	Stolzenhagen.....	12,78	203	15	16248
12 0 60 252	Tempelfelde.....	13,91	421	30	16356
12 0 60 256	Tiefensee.....	9,92	247	24	16259
12 0 60 260	Trampe.....	19,82	434	21	16230
12 0 60 264	Tuchen-Klobbicke.....	14,80	327	22	16230
12 0 60 268	Wandlitz.....	16,02	3 111	194	16348
12 0 60 272	Weesow.....	11,19	229	20	16356
12 0 60 276	Werbellin.....	5,06	215	42	16244
12 0 60 280	Werneuchen, Stadt.....	19,88	3 120	156	16356
12 0 60 284	Wilmersdorf.....	12,94	280	21	16356
12 0 60 288	Zepernick.....	13,00	7 789	599	16341
12 0 60 292	Zerpenschleuse.....	17,42	1 143	65	16348
	zusammen ...	1 494,70	149 143	100	X
12 0 61	Dahme-Spreewald				
	Sitz: Lübben, Stadt				
12 0 61 004	Alt Zauche.....	26,29	556	21	15913
12 0 61 008	Alt-Schadow.....	14,67	449	30	15910
12 0 61 012	Beesdau.....	11,22	254	22	15926
12 0 61 016	Bergen.....	5,98	87	14	03246
12 0 61 020	Bestensee.....	19,82	5 462	275	15741
12 0 61 024	Biebersdorf.....	18,96	384	20	15913
12 0 61 028	Bindow.....	7,30	555	76	15754
12 0 61 032	Blasdorf.....	4,60	82	17	15868
12 0 61 036	Blossin.....	12,87	212	16	15754
12 0 61 040	Bornsdorf.....	15,76	359	22	15926
12 0 61 044	Briesen.....	17,98	384	21	15757
12 0 61 048	Briesensee.....	19,01	251	13	15913
12 0 61 052	Brusendorf.....	10,05	371	36	15749
12 0 61 056	Butzen.....	13,09	235	17	15913
12 0 61 060	Byhleguhre.....	22,81	765	33	15913
12 0 61 064	Byhlen.....	12,84	173	13	15913
12 0 61 068	Cahnsdorf.....	9,24	640	69	15926
12 0 61 072	Camnichen.....	4,46	201	45	15913
12 0 61 076	Dannenreich.....	3,30	279	84	15754
12 0 61 080	Diepensee.....	5,54	378	68	15831
12 0 61 084	Doberburg.....	10,67	136	12	15868
12 0 61 088	Dolgenbrodt.....	6,92	270	39	15754
12 0 61 092	Dollgen.....	6,81	153	22	15913
12 0 61 096	Drahnsdorf.....	14,90	519	34	15938
12 0 61 100	Düben.....	23,45	518	22	15926
12 0 61 104	Dürrenhofe.....	10,35	262	25	15910
12 0 61 108	Egsdorf.....	10,43	162	15	15926
12 0 61 112	Eichwalde.....	2,80	4 860	1 735	15732

1) \* Bedeutet, daß die Gemeinde mehrere Postleitzahlen hat;  
die hier genannte Zahl ist diejenige des Verwaltungssitzes der Gemeinde.

3 Gemeinden in systematischer Ordnung mit Schlüsselnummer, Fläche, Bevölkerung,  
Bevölkerungsdichte und Postleitzahl am 31.12.1993

Schlüssel- nummer	Land, Reg.-Bezirk, Kreis, Gemeinde	Fläche km 2	Bevölkerung	Ein- wohner je km2	Post- leit- zahl 1)
12 0 61 116	Falkenberg.....	4,49	202	44	15926
12 0 61 120	Falkenhain.....	12,02	237	19	15938
12 0 61 124	Freesdorf.....	2,95	72	24	15926
12 0 61 128	Freidorf.....	23,09	166	7	15757
12 0 61 132	Freiwalde.....	9,83	291	29	15910
12 0 61 136	Friedersdorf.....	17,76	1 350	76	15754
12 0 61 140	Fürstlich Drehna.....	20,85	386	18	03246
12 0 61 144	Gallun.....	7,84	310	39	15749
12 0 61 148	Gehren.....	9,40	528	56	15926
12 0 61 152	Gießmannsdorf.....	12,16	383	31	15926
12 0 61 156	Glienig.....	24,32	319	13	15936
12 0 61 160	Glietz.....	8,37	105	12	15913
12 0 61 164	Golßen, Stadt.....	35,18	2 376	67	15938
12 0 61 168	Görlsdorf.....	15,64	881	56	15926
12 0 61 172	Goschen.....	8,53	67	7	15868
12 0 61 176	Goßmar.....	17,08	555	32	15926
12 0 61 180	Goyatz-Guhlen.....	15,65	548	35	15913
12 0 61 184	Gräbendorf.....	38,72	515	13	15741
12 0 61 188	Gröditsch.....	11,46	479	41	15910
12 0 61 192	Groß Köris.....	41,86	1 691	40	15746
12 0 61 196	Groß Leine.....	8,40	218	25	15913
12 0 61 200	Groß Leuthen.....	15,96	754	47	15913
12 0 61 204	Groß Wasserburg.....	20,12	212	10	15910
12 0 61 208	Großziethen.....	16,40	1 382	84	15831
12 0 61 212	Gussow.....	11,42	382	33	15754
12 0 61 216	Halbe.....	24,80	1 269	51	15757
12 0 61 220	Hohenbrück-Neu Schadow.....	13,06	264	20	15910
12 0 61 224	Jamlitz.....	19,03	481	25	15868
12 0 61 228	Jessern.....	7,46	225	30	15913
12 0 61 232	Jetsch.....	7,69	202	26	15938
12 0 61 236	Kablow.....	7,15	771	107	15758
12 0 61 240	Karche-Zaacko.....	11,64	233	20	15926
12 0 61 244	Kasel-Golzig.....	18,62	486	26	15938
12 0 61 248	Kiekebusch.....	10,85	155	14	15749
12 0 61 252	Klein Leine.....	10,75	162	15	15913
12 0 61 256	Kolberg.....	5,29	322	60	15752
12 0 61 260	Königs Wusterhausen, Stadt.....	15,85	17 623	1 111	15711
12 0 61 264	Krausnick.....	34,58	430	12	15910
12 0 61 268	Kreblitz.....	10,65	212	19	15926
12 0 61 272	Krugau.....	15,63	244	15	15913
12 0 61 276	Kümmritz.....	5,89	135	22	15938
12 0 61 280	Kuschkow.....	13,96	412	29	15910
12 0 61 284	Laasow.....	6,58	175	26	15913
12 0 61 288	Lamsfeld-Groß Liebitz.....	53,49	151	2	15913
12 0 61 292	Langengrassau.....	16,20	631	38	15926
12 0 61 296	Leeskow.....	8,33	91	10	15868
12 0 61 300	Leibchel.....	8,22	195	23	15913
12 0 61 304	Leibsch.....	7,15	259	36	15910
12 0 61 308	Lieberose, Stadt.....	37,16	1 468	39	15868
12 0 61 312	Löpten.....	26,13	285	10	15757
12 0 61 316	Lübben/ Spreewald, Stadt.....	119,32	15 139	126	15907
12 0 61 320	Luckau, Stadt.....	18,95	5 703	300	15926
12 0 61 324	Mahlsdorf.....	6,66	106	15	15938
12 0 61 328	Märkisch/Buchholz, Stadt.....	24,65	868	35	15748
12 0 61 332	Mittenwalde, Stadt.....	19,09	1 873	98	15749
12 0 61 336	Mochow.....	15,36	121	7	15913
12 0 61 340	Motzen.....	12,57	696	55	15741
12 0 61 344	Münchehofe.....	61,88	579	9	15748
12 0 61 348	Neu Lübbenau.....	9,10	447	49	15910
12 0 61 352	Neu Zauche.....	16,36	889	54	15913
12 0 61 356	Neuendorf am See.....	9,53	249	26	15910
12 0 61 360	Niederlehme.....	9,29	2 893	311	15751
12 0 61 364	Niewitz.....	14,21	371	26	15910

1) \* Bedeutet, daß die Gemeinde mehrere Postleitzahlen hat;  
die hier genannte Zahl ist diejenige des Verwaltungssitzes der Gemeinde.

3 Gemeinden in systematischer Ordnung mit Schlüsselnummer, Fläche, Bevölkerung,  
Bevölkerungsdichte und Postleitzahl am 31.12.1993

Schlüssel- nummer	Land, Reg.-Bezirk, Kreis, Gemeinde	Fläche km 2	Bevölkerung	Ein- wohner je km2	Post- leitzahl 1)
12 0 61 368	Oderin.....	12,21	260	21	15757
12 0 61 372	Pätz.....	17,97	498	27	15741
12 0 61 376	Pitschen-Pickel.....	12,39	293	23	15926
12 0 61 380	Plattkow.....	9,64	49	5	15848
12 0 61 384	Pretschen.....	17,19	356	20	15910
12 0 61 388	Prieros.....	7,62	858	112	15752
12 0 61 392	Ragow.....	13,50	478	35	15749
12 0 61 396	Reichwalde.....	6,25	175	28	15938
12 0 61 400	Ressen-Zaue.....	12,98	252	19	15913
12 0 61 404	Rietzneuendorf-Friedrichshof.....	17,40	520	29	15910
12 0 61 408	Rotberg.....	6,94	364	52	15749
12 0 61 412	Sacrow-Waldow.....	16,31	183	11	15913
12 0 61 416	Schenkendorf.....	8,03	814	101	15711
12 0 61 420	Schiebsdorf.....	5,64	112	19	15938
12 0 61 424	Schlabendorf.....	12,04	225	18	15926
12 0 61 428	Schlepzig.....	30,38	636	20	15910
12 0 61 432	Schönefeld.....	9,67	1 764	182	12529
12 0 61 436	Schönwalde.....	25,30	1 243	49	15910
12 0 61 440	Schuhlen-Wiese.....	13,90	240	17	15910
12 0 61 444	Schulzendorf b. Eichwalde.....	9,07	5 777	636	15732
12 0 61 448	Schwerin.....	6,69	725	108	15755
12 0 61 452	Selchow.....	10,34	334	32	15831
12 0 61 456	Sellendorf.....	17,40	383	22	15938
12 0 61 460	Senzig.....	14,12	2 042	144	15754
12 0 61 464	Siegadel.....	8,85	101	11	15913
12 0 61 468	Speichrow.....	17,04	125	7	15848
12 0 61 472	Staakow.....	10,61	209	19	15910
12 0 61 476	Straupitz.....	21,64	1 299	60	15913
12 0 61 480	Streganz.....	16,66	290	17	15752
12 0 61 484	Teiz.....	10,83	328	30	15806
12 0 61 488	Terpt.....	10,40	219	21	15926
12 0 61 492	Teupitz, Stadt.....	47,98	1 689	35	15755
12 0 61 496	Töpchin.....	16,56	706	42	15755
12 0 61 500	Trebitz.....	11,55	127	10	15868
12 0 61 504	Uckro.....	14,17	605	42	15926
12 0 61 508	Ullersdorf.....	15,69	147	9	15868
12 0 61 512	Walddrehna.....	51,11	1 278	25	15926
12 0 61 516	Waldow/ Brand.....	19,55	369	18	15910
12 0 61 520	Waltersdorf.....	14,00	856	61	15732
12 0 61 524	Waltersdorf.....	10,92	391	35	15926
12 0 61 528	Waßmannsdorf.....	7,84	1 168	148	15831
12 0 61 532	Weißack.....	10,43	203	19	15926
12 0 61 536	Wernsdorf.....	32,91	1 071	32	15537
12 0 61 540	Wildau.....	9,09	7 425	816	15745
12 0 61 544	Willmersdorf-Stöbritz.....	4,26	168	39	15926
12 0 61 548	Wittmannsdorf-Bückchen.....	12,89	419	32	15910
12 0 61 552	Wolzig.....	6,90	507	73	15754
12 0 61 556	Wußwerk.....	6,75	190	28	15913
12 0 61 560	Wüstermarke.....	6,33	230	36	15926
12 0 61 564	Zeesen.....	9,23	2 120	229	15711
12 0 61 568	Zernsdorf.....	7,25	2 135	294	15758
12 0 61 572	Zeuthen.....	12,65	7 652	604	15738
12 0 61 576	Zieckau.....	10,99	181	16	15926
12 0 61 580	Zöllmersdorf.....	8,24	160	19	15926
12 0 61 584	Zützen.....	21,41	571	26	15938
	zusammen ...	2 262,46	141 701	63	X

1) \* Bedeutet, daß die Gemeinde mehrere Postleitzahlen hat;  
die hier genannte Zahl ist diejenige des Verwaltungssitzes der Gemeinde.

3 Gemeinden in systematischer Ordnung mit Schlüsselnummer, Fläche, Bevölkerung,  
Bevölkerungsdichte und Postleitzahl am 31.12.1993

Schlüssel- nummer	Land, Reg.-Bezirk, Kreis, Gemeinde	Fläche km 2	Bevölkerung	Ein- wohner je km2	Post- leit- zahl 1)
12 0 62	Elbe-Elster Sitz: Herzberg, Stadt				
12 0 62 004	Ahlsdorf.....	18,47	347	18	04916
12 0 62 008	Altenau.....	15,57	284	18	04931
12 0 62 012	Arenzhain.....	8,23	207	25	03253
12 0 62 016	Arnsnesta.....	4,97	204	41	04916
12 0 62 020	Babben.....	21,50	114	5	03246
12 0 62 024	Bad Liebenwerda, Stadt.....	138,51	11 733	84	04924
12 0 62 028	Bahnsdorf.....	8,38	179	21	04895
12 0 62 032	Bahren.....	10,56	224	21	03249
12 0 62 036	Beiersdorf.....	5,30	236	44	04924
12 0 62 040	Bernsdorf.....	5,60	164	29	04916
12 0 62 044	Betten.....	9,85	263	26	03238
12 0 62 048	Beutersitz.....	7,74	334	43	04924
12 0 62 052	Beyern.....	13,41	421	31	04895
12 0 62 056	Bönitz.....	8,15	290	35	04924
12 0 62 060	Borken.....	5,84	150	25	04916
12 0 62 064	Brandis.....	15,38	245	15	04916
12 0 62 068	Breitenau.....	13,02	320	24	03249
12 0 62 072	Brenitz.....	19,52	225	11	03253
12 0 62 076	Brottewitz.....	6,10	529	86	04895
12 0 62 080	Buchhain.....	12,78	402	31	03253
12 0 62 084	Buckau.....	7,49	293	39	04895
12 0 62 088	Crinitz.....	10,24	1 408	137	03246
12 0 62 092	Doberlug-Kirchhain, Stadt.....	48,18	8 182	169	03253
12 0 62 096	Dollenchen.....	11,47	397	34	03238
12 0 62 100	Döllingen.....	8,49	494	58	04928
12 0 62 104	Domsdorf.....	7,10	508	71	04924
12 0 62 108	Drasdo.....	5,78	191	33	04938
12 0 62 112	Dübrichen.....	5,89	213	36	03253
12 0 62 116	Dubro.....	15,27	388	25	04916
12 0 62 120	Eichholz-Dröbzig.....	17,39	396	22	03238
12 0 62 124	Elsterwerda, Stadt.....	40,61	10 793	265	04910
12 0 62 128	Falkenberg/ Elster, Stadt.....	19,04	6 463	339	04895
12 0 62 132	Fermerswalde.....	3,82	188	49	04895
12 0 62 136	Fichtenberg.....	11,91	634	53	04931
12 0 62 140	Finsterwalde, Stadt.....	76,78	22 556	293	03238
12 0 62 144	Fischwasser.....	14,14	217	15	03238
12 0 62 148	Frankena.....	8,95	336	37	03253
12 0 62 152	Frankenhain.....	11,71	178	15	04936
12 0 62 156	Freileben.....	16,14	330	20	04936
12 0 62 160	Friedersdorf b. Brenitz.....	6,15	241	39	03253
12 0 62 164	Friedersdorf.....	4,83	119	24	04916
12 0 62 168	Gahro.....	11,59	221	19	03246
12 0 62 172	Göllnitz.....	14,19	351	24	03238
12 0 62 176	Gorden.....	22,23	701	31	03238
12 0 62 180	Goßmar.....	13,16	436	33	03249
12 0 62 184	Gräfendorf.....	9,99	330	33	04916
12 0 62 188	Grassau.....	14,17	326	23	04916
12 0 62 192	Gröbitz.....	4,93	228	46	03238
12 0 62 196	Gröden.....	22,21	1 768	79	04932
12 0 62 200	Großkrausnik.....	6,72	172	25	03249
12 0 62 204	Großbrössen.....	10,04	456	45	04895
12 0 62 208	Großthiemig.....	20,09	1 398	69	04932
12 0 62 212	Gruhno.....	5,15	139	26	03238
12 0 62 216	Haida.....	10,80	807	74	04910
12 0 62 220	Hennersdorf.....	8,91	293	32	03253
12 0 62 224	Herzberg/ Elster, Stadt.....	44,46	9 308	209	04916
12 0 62 228	Hillmersdorf.....	6,71	214	31	04936
12 0 62 232	Hirschfeld.....	20,47	1 555	75	04932
12 0 62 236	Hohenbucko.....	25,12	604	24	04936

1) \* Bedeutet, daß die Gemeinde mehrere Postleitzahlen hat;  
die hier genannte Zahl ist diejenige des Verwaltungssitzes der Gemeinde.

3 Gemeinden in systematischer Ordnung mit Schlüsselnummer, Fläche, Bevölkerung,  
Bevölkerungsdichte und Postleitzahl am 31.12.1993

Schlüssel- nummer	Land, Reg.-Bezirk, Kreis, Gemeinde	Fläche km 2	Bevölkerung	Ein- wohner je km2	Post- leitzahl 1)
12 0 62 240	Hohenleipisch.....	34,82	2 845	81	04934
12 0 62 244	Jagsal.....	8,03	171	21	04936
12 0 62 248	Jeßnigk.....	16,10	362	22	04916
12 0 62 252	Kahla.....	7,82	387	49	04928
12 0 62 256	Kauxdorf.....	5,23	178	34	04924
12 0 62 260	Kleinkrausnik.....	8,48	137	16	03249
12 0 62 264	Knippelsdorf.....	10,22	324	31	04916
12 0 62 268	Kolochau.....	7,23	723	100	04936
12 0 62 272	Kölsa.....	15,60	855	54	04895
12 0 62 276	Körba.....	6,14	194	31	04936
12 0 62 280	Koßdorf.....	30,68	926	30	04895
12 0 62 284	Langennaundorf.....	8,65	337	38	04938
12 0 62 288	Lebusa.....	11,36	463	40	04936
12 0 62 292	Lichterfeld.....	20,88	466	22	03238
12 0 62 296	Lieskau.....	11,20	258	23	03238
12 0 62 300	Lindena.....	6,97	405	58	03238
12 0 62 304	Lindthal.....	17,69	157	8	03238
12 0 62 308	Löhsten.....	9,37	166	17	04895
12 0 62 312	Lugau.....	9,50	453	47	03238
12 0 62 316	Mahdel.....	4,19	172	41	04916
12 0 62 320	Malitschkendorf.....	6,67	209	31	04936
12 0 62 324	Martinskirchen.....	8,51	381	44	04895
12 0 62 328	Marxdorf.....	7,41	133	17	04924
12 0 62 332	Massen.....	15,85	1 359	85	03238
12 0 62 336	Merzdorf.....	12,72	1 083	85	04932
12 0 62 340	Mühlberg/ Elbe, Stadt.....	16,52	3 084	186	04931
12 0 62 344	Münchhausen.....	12,17	444	36	03238
12 0 62 348	Naundorf b. Schlieben.....	15,53	240	15	04936
12 0 62 352	Nexdorf.....	7,69	215	27	03253
12 0 62 356	Oelsig.....	11,30	233	20	04936
12 0 62 360	Oppelhain.....	7,69	468	60	03238
12 0 62 364	Osteroda.....	12,33	230	18	04916
12 0 62 368	Pahlsdorf.....	3,19	266	83	03249
12 0 62 372	Plessa.....	36,10	2 883	79	04928
12 0 62 376	Polzen.....	9,49	316	33	04916
12 0 62 380	Ponnsdorf.....	5,82	140	24	03238
12 0 62 384	Prestewitz.....	6,09	402	66	04924
12 0 62 388	Prießen.....	14,03	236	16	03253
12 0 62 392	Prösen.....	9,70	2 371	244	04932
12 0 62 396	Proßmarke.....	17,55	243	13	04936
12 0 62 400	Rahnisdorf.....	3,97	257	64	04916
12 0 62 404	Rehfeld.....	13,43	326	24	04895
12 0 62 408	Reichenhain.....	6,24	371	59	04932
12 0 62 412	Rothstein.....	5,03	222	44	04924
12 0 62 416	Rückersdorf.....	16,98	1 544	90	03238
12 0 62 420	Saathain.....	6,65	561	84	04932
12 0 62 424	Sallgast.....	16,24	1 281	78	03238
12 0 62 428	Saxdorf.....	8,33	197	23	04895
12 0 62 432	Schacksdorf.....	8,84	288	32	03238
12 0 62 436	Schadewitz.....	13,79	152	11	03238
12 0 62 440	Schilda.....	8,71	674	77	03253
12 0 62 444	Schlieben, Stadt.....	30,75	2 255	73	04936
12 0 62 448	Schmerkendorf.....	10,28	610	59	04895
12 0 62 452	Schönborn.....	12,54	1 492	118	03253
12 0 62 456	Schönewalde b. Brenitz.....	6,90	210	30	03253
12 0 62 460	Schönewalde, Stadt.....	24,05	1 078	44	04916
12 0 62 464	Schraden.....	16,49	605	36	04928
12 0 62 468	Sonnewalde, Stadt.....	9,58	1 117	116	03249
12 0 62 472	Staupitz.....	6,15	577	93	03238
12 0 62 476	Stechau.....	9,31	387	41	04936
12 0 62 480	Stolzenhain.....	14,74	357	24	04916
12 0 62 484	Stolzenhain a.d. Röder.....	8,29	598	72	04932
12 0 62 488	Trebbus.....	11,95	486	40	03253

1) \* Bedeutet, daß die Gemeinde mehrere Postleitzahlen hat;  
die hier genannte Zahl ist diejenige des Verwaltungssitzes der Gemeinde.

3 Gemeinden in systematischer Ordnung mit Schlüsselnummer, Fläche, Bevölkerung,  
Bevölkerungsdichte und Postleitzahl am 31.12.1993

Schlüssel- nummer	Land, Reg.-Bezirk, Kreis, Gemeinde	Fläche km 2	Bevölkerung	Ein- wohner je km2	Post- leitzahl 1)
12 0 62 492	Tröbitz.....	10,56	1 107	104	03253
12 0 62 496	Uebigau, Stadt.....	17,02	2 021	118	04938
12 0 62 500	Wahrenbrück, Stadt.....	14,95	921	61	04924
12 0 62 504	Wainsdorf.....	4,39	473	107	04932
12 0 62 508	Wehrhain.....	8,17	273	33	04936
12 0 62 512	Werchau.....	8,25	184	22	04916
12 0 62 516	Werenzhain.....	12,83	454	35	03253
12 0 62 520	Wiederau.....	10,45	332	31	04938
12 0 62 524	Wiepersdorf.....	12,96	171	13	04916
12 0 62 528	Wildenau.....	8,14	286	35	04916
12 0 62 532	Wildgrube.....	4,75	325	68	04924
12 0 62 536	Winkel.....	4,54	217	47	04924
12 0 62 540	Zeckerin.....	9,11	322	35	03249
12 0 62 544	Züllsdorf.....	37,19	709	19	04895
	zusammen ...	1 890,27	139 058	74	X
12 0 63	Havelland				
	Sitz: Rathenow, Stadt				
12 0 63 004	Bamme.....	20,62	322	15	14715
12 0 63 008	Barnewitz.....	22,66	351	15	14715
12 0 63 012	Berge.....	16,60	581	35	14641
12 0 63 016	Bergerdamm.....	28,71	516	17	14641
12 0 63 020	Böhne.....	13,00	327	25	14715
12 0 63 024	Börnicke.....	18,73	715	38	14641
12 0 63 028	Brädikow.....	15,85	369	23	14641
12 0 63 032	Bredow.....	19,39	607	31	14641
12 0 63 036	Brieselang.....	17,95	4 246	236	14656
12 0 63 040	Buchow-Karpzow.....	9,53	254	26	14641
12 0 63 044	Buckow b. Nennhausen.....	7,30	119	16	14715
12 0 63 048	Buschow.....	11,41	479	41	14715
12 0 63 052	Bützer.....	6,73	558	82	14715
12 0 63 056	Dallgow.....	17,54	2 992	170	14624
12 0 63 060	Damme.....	7,71	125	16	14715
12 0 63 064	Döberitz.....	19,47	798	40	14727
12 0 63 068	Elstal.....	46,10	1 690	36	14627
12 0 63 072	Etzin.....	8,91	326	36	14641
12 0 63 076	Falkenrehde.....	12,04	620	51	14641
12 0 63 080	Falkensee, Stadt.....	43,24	22 242	514	14612
12 0 63 084	Ferchesar.....	27,96	307	10	14715
12 0 63 088	Friesack, Stadt.....	43,51	2 271	52	14662
12 0 63 092	Garlitz.....	26,66	371	13	14715
12 0 63 096	Görne.....	21,57	192	8	14728
12 0 63 100	Göttlin.....	13,30	416	31	14715
12 0 63 104	Gräningen.....	11,27	235	20	14715
12 0 63 108	Groß Behnitz.....	16,56	667	40	14641
12 0 63 112	Großderschau.....	20,00	594	29	16845
12 0 63 116	Großwudicke.....	37,04	914	24	14715
12 0 63 120	Grünefeld.....	16,47	422	25	14641
12 0 63 124	Grütz.....	16,13	145	8	14715
12 0 63 128	Gülpe.....	9,29	160	17	14715
12 0 63 132	Haage.....	19,38	273	14	14662
12 0 63 136	Hohennauen.....	34,51	704	20	14715
12 0 63 140	Hoppenrade.....	5,80	198	34	14641
12 0 63 144	Jerchel.....	10,05	243	24	14715
12 0 63 148	Ketzin, Stadt.....	30,73	4 124	134	14669
12 0 63 152	Kienberg.....	9,69	341	35	14641
12 0 63 156	Klein Behnitz.....	16,46	180	10	14641
12 0 63 160	Kleßen.....	20,45	310	15	14728
12 0 63 164	Kotzen.....	19,41	422	21	14715
12 0 63 168	Kriele.....	12,68	164	12	14715
12 0 63 172	Landin.....	10,64	81	7	14715
12 0 63 176	Liepe.....	11,00	179	16	14715

1) \* Bedeutet, daß die Gemeinde mehrere Postleitzahlen hat;  
die hier genannte Zahl ist diejenige des Verwaltungssitzes der Gemeinde.

3 Gemeinden in systematischer Ordnung mit Schlüsselnummer, Fläche, Bevölkerung, Bevölkerungsdichte und Postleitzahl am 31.12.1993

Schlüssel- nummer	Land, Reg.-Bezirk, Kreis, Gemeinde	Fläche km 2	Bevölkerung	Ein- wohner je km2	Post- leit- zahl 1)
12 0 63 180	Lietzow.....	11,80	289	24	14641
12 0 63 184	Markee.....	18,53	961	51	14641
12 0 63 188	Milow.....	16,20	1 432	88	14715
12 0 63 192	Mögelin.....	14,38	852	59	14715
12 0 63 196	Möthlitz.....	20,95	395	18	14715
12 0 63 200	Möthlow.....	10,26	180	17	14715
12 0 63 204	Mützlitz.....	10,80	163	15	14715
12 0 63 208	Nauen, Stadt.....	60,34	10 594	175	14641
12 0 63 212	Nennhausen.....	20,13	1 018	50	14715
12 0 63 216	Nitzahn.....	16,03	424	26	14715
12 0 63 220	Paaren i. Glien.....	15,71	415	26	14641
12 0 63 224	Parey.....	8,48	65	7	14715
12 0 63 228	Paulinenaue.....	13,83	1 174	84	14641
12 0 63 232	Pausin.....	20,04	538	26	14641
12 0 63 236	Perwenitz.....	9,98	439	43	14641
12 0 63 240	Pessin.....	20,28	759	37	14641
12 0 63 244	Premnitz, Stadt.....	11,57	10 445	902	14727
12 0 63 248	Priort.....	4,77	543	113	14641
12 0 63 252	Rathenow, Stadt.....	45,72	28 953	633	14712
12 0 63 256	Retzow.....	15,70	577	36	14641
12 0 63 260	Rhinow, Stadt.....	31,49	2 086	66	14728
12 0 63 264	Ribbeck.....	20,55	441	21	14641
12 0 63 268	Schönholz-Neuwerder.....	14,56	195	13	14728
12 0 63 272	Schönwalde.....	18,35	3 015	164	14621
12 0 63 276	Selbelang.....	17,24	346	20	14641
12 0 63 280	Semlin.....	10,27	394	38	14715
12 0 63 284	Senzke.....	11,02	287	26	14662
12 0 63 288	Spaatz.....	11,75	399	33	14715
12 0 63 292	Stechow.....	23,08	441	19	14715
12 0 63 296	Steckelsdorf.....	13,92	494	35	14715
12 0 63 300	Stölin.....	15,92	319	20	14728
12 0 63 304	Strodehne.....	26,69	288	10	14728
12 0 63 308	Tietzow.....	17,86	321	17	14641
12 0 63 312	Tremmen.....	19,49	755	38	14641
12 0 63 316	Vieritz.....	19,12	336	17	14715
12 0 63 320	Vietznitz.....	17,63	287	16	14662
12 0 63 324	Wachow.....	27,25	971	35	14641
12 0 63 328	Wagenitz.....	14,48	333	22	14641
12 0 63 332	Wansdorf.....	19,23	495	25	14641
12 0 63 336	Warsow.....	8,86	208	23	14662
12 0 63 340	Wassersuppe.....	5,79	111	19	14715
12 0 63 344	Wernitz.....	6,71	216	32	14641
12 0 63 348	Witzke.....	7,64	120	15	14715
12 0 63 352	Wolsier.....	17,90	202	11	14715
12 0 63 356	Wustermark.....	19,51	1 288	66	14641
12 0 63 360	Wutzetz.....	11,91	150	12	14662
12 0 63 364	Zachow.....	21,61	607	28	14669
12 0 63 368	Zeestow.....	5,94	292	49	14641
12 0 63 372	Zollchow.....	34,27	511	14	14715
12 0 63 376	Zootzen.....	27,23	468	17	14662
	zusammen ...	1 706,82	128 742	75	X
12 0 64	Märkisch-Oderland Sitz: Seelow, Stadt				
12 0 64 004	Alt Mahlisch.....	8,69	167	19	15306
12 0 64 008	Alt Tucheband.....	17,92	656	36	15328
12 0 64 012	Alt Zeschdorf.....	18,65	719	38	15326
12 0 64 016	Altbarnim.....	7,23	131	18	15320
12 0 64 020	Altfriedland.....	24,48	419	17	15320
12 0 64 024	Altglietzen.....	6,54	504	77	16259
12 0 64 028	Altlandsberg, Stadt.....	41,56	2 681	64	15345
12 0 64 032	Altreetz.....	7,67	463	60	16259

1) \* Bedeutet, daß die Gemeinde mehrere Postleitzahlen hat;  
die hier genannte Zahl ist diejenige des Verwaltungssitzes der Gemeinde.

3 Gemeinden in systematischer Ordnung mit Schlüsselnummer, Fläche, Bevölkerung, Bevölkerungsdichte und Postleitzahl am 31.12.1993

Schlüssel- nummer	Land, Reg.-Bezirk, Kreis, Gemeinde	Fläche km 2	Bevölkerung	Ein- wohner je km2	Post- leit- zahl 1)
12 0 64 036	Alttrebbin.....	10,26	219	21	16259
12 0 64 040	Altwniezen-Beauregard.....	12,36	348	28	16269
12 0 64 044	Bad Freienwalde, Stadt.....	55,77	11 269	202	16259
12 0 64 048	Batzlow.....	10,06	215	21	15377
12 0 64 052	Beiersdorf.....	15,69	371	23	16259
12 0 64 056	Bleyen.....	11,09	245	22	15328
12 0 64 060	Bliesdorf.....	17,94	547	30	16269
12 0 64 064	Bollersdorf.....	14,06	497	35	15377
12 0 64 068	Bralitz.....	18,02	791	43	16259
12 0 64 072	Bruchmühle.....	2,48	871	351	15370
12 0 64 076	Brunow.....	9,96	172	17	16259
12 0 64 080	Buchholz.....	7,52	158	21	15345
12 0 64 084	Buckow/ Märk. Schweiz, Stadt.....	14,31	1 871	130	15377
12 0 64 088	Buschdorf.....	2,26	142	62	15328
12 0 64 092	Carzig.....	4,43	64	14	15326
12 0 64 096	Dahlwitz-Hoppegarten.....	14,75	3 941	267	15366
12 0 64 100	Dannenberg/ Mark.....	18,41	356	19	16259
12 0 64 104	Diedersdorf.....	18,75	923	49	15306
12 0 64 108	Döbberin.....	8,93	172	19	15306
12 0 64 112	Dolgelin.....	14,39	546	37	15306
12 0 64 116	Eggersdorf b. Müncheberg.....	11,73	318	27	15518
12 0 64 120	Eichwerder.....	4,99	379	75	16269
12 0 64 124	Falkenberg/ Mark.....	24,50	1 762	71	16259
12 0 64 128	Falkenhagen.....	27,32	861	31	15306
12 0 64 132	Frankenfelde.....	6,59	173	26	16269
12 0 64 136	Fredersdorf-Vogelsdorf.....	16,36	7 052	431	15370
12 0 64 140	Freudenberg.....	9,38	295	31	16259
12 0 64 144	Friedersdorf.....	10,74	266	24	15306
12 0 64 148	Friedrichsaue.....	8,09	168	20	15328
12 0 64 152	Garzau.....	12,01	239	19	15345
12 0 64 156	Garzin.....	14,07	220	15	15345
12 0 64 160	Genschmar.....	18,92	355	18	15328
12 0 64 164	Gielsdorf.....	31,26	468	14	15345
12 0 64 168	Gieshof-Zelliner Loose.....	14,98	187	12	15324
12 0 64 172	Golzow.....	17,21	1 161	67	15328
12 0 64 176	Gorgast.....	19,79	889	44	15328
12 0 64 180	Groß Neuendorf.....	12,87	482	37	15324
12 0 64 184	Grunow.....	12,16	315	25	15377
12 0 64 188	Gusow.....	24,20	940	38	15306
12 0 64 192	Güstebieser Loose.....	12,32	253	20	16259
12 0 64 196	Haselberg.....	15,73	237	15	16269
12 0 64 200	Hathenow.....	4,74	103	21	15328
12 0 64 204	Heckelberg.....	25,47	641	25	16259
12 0 64 208	Hennickendorf.....	10,96	3 287	299	15378
12 0 64 212	Hermersdorf-Obersdorf.....	36,65	677	18	15374
12 0 64 216	Herzfelde.....	13,46	1 892	140	15378
12 0 64 220	Hohenwutzen.....	11,01	820	74	16259
12 0 64 224	Hönow.....	15,03	2 236	148	15366
12 0 64 228	Hoppegarten b. Müncheberg.....	8,36	247	29	15345
12 0 64 232	Ihlow.....	11,74	183	15	15377
12 0 64 236	Jahnsfelde.....	12,21	284	23	15320
12 0 64 240	Kiehnwerder.....	4,73	136	28	15324
12 0 64 244	Kienitz.....	23,35	648	27	15324
12 0 64 248	Klein Neuendorf.....	3,54	88	24	15324
12 0 64 252	Klosterdorf.....	14,61	393	26	15345
12 0 64 256	Krüge-Gersdorf.....	17,22	443	25	16259
12 0 64 260	Kunersdorf.....	16,51	446	27	16269
12 0 64 264	Küstrin-Kietz.....	13,42	980	73	15328
12 0 64 268	Lebus, Stadt.....	27,24	1 698	62	15326
12 0 64 272	Letschin.....	39,57	2 343	59	15324
12 0 64 276	Leuenberg.....	18,48	304	16	16259
12 0 64 280	Libbenichen.....	9,62	328	34	15306
12 0 64 284	Lichtenow.....	7,84	374	47	15345

1) \* Bedeutet, daß die Gemeinde mehrere Postleitzahlen hat;  
die hier genannte Zahl ist diejenige des Verwaltungssitzes der Gemeinde.



3 Gemeinden in systematischer Ordnung mit Schlüsselnummer, Fläche, Bevölkerung,  
Bevölkerungsdichte und Postleitzahl am 31.12.1993

Schlüssel- nummer	Land, Reg.-Bezirk, Kreis, Gemeinde	Fläche km 2	Bevölkerung	Ein- wohner je km2	Post- leit- zahl 1)
12 0 64 288	Lietzen.....	29,17	780	26	15306
12 0 64 292	Lüdersdorf-Biesdorf.....	17,00	355	20	16269
12 0 64 296	Mädewitz.....	9,22	263	28	16259
12 0 64 300	Mallnow.....	12,89	354	27	15326
12 0 64 304	Manschnow.....	12,76	1 578	123	15328
12 0 64 308	Marxdorf.....	11,93	171	14	15306
12 0 64 312	Möglin.....	5,64	174	30	16269
12 0 64 316	Müncheberg, Stadt.....	72,74	5 226	71	15374
12 0 64 320	Münchehofe b. Dahlwitz-Hoppegarten.....	3,72	241	64	15366
12 0 64 324	Neu Mahlisch.....	1,33	61	45	15306
12 0 64 328	Neubarnim.....	8,37	297	35	15324
12 0 64 332	Neuenhagen.....	8,18	1 028	125	16259
12 0 64 336	Neuenhagen b. Berlin.....	18,74	11 208	598	15366
12 0 64 340	Neuhardenberg.....	31,06	3 422	110	15320
12 0 64 344	Neuküstrinchen.....	11,42	279	24	16259
12 0 64 348	Neulewin.....	14,37	774	53	16259
12 0 64 352	Neulietzegöricke.....	14,07	229	16	16259
12 0 64 356	Neureetz.....	10,43	353	33	16259
12 0 64 360	Neurüdnitz.....	11,48	288	25	16259
12 0 64 364	Neutrebbin.....	13,52	1 121	82	15320
12 0 64 368	Niederjesar.....	9,74	261	26	15306
12 0 64 372	Ortwig.....	12,75	394	30	15324
12 0 64 376	Petershagen.....	12,50	307	24	15236
12 0 64 380	Petershagen-Eggersdorf.....	17,20	8 285	481	15370
12 0 64 384	Platkow.....	11,16	556	49	15306
12 0 64 388	Podelzig.....	25,04	877	35	15326
12 0 64 392	Prötzel.....	62,22	815	13	15345
12 0 64 396	Quappendorf.....	9,11	135	14	15320
12 0 64 400	Rathsdorf.....	10,19	295	28	16259
12 0 64 404	Rathstock.....	7,91	296	37	15328
12 0 64 408	Rehfelde.....	16,44	2 217	134	15345
12 0 64 412	Reichenberg.....	10,28	345	33	15377
12 0 64 416	Reichenow.....	16,98	435	25	15345
12 0 64 420	Reitwein.....	23,80	499	20	15328
12 0 64 424	Ringewalde.....	13,89	141	10	15377
12 0 64 428	Rüdersdorf b. Berlin.....	38,15	11 078	290	15562
12 0 64 432	Sachsendorf.....	14,65	495	33	15306
12 0 64 436	Schiffmühle.....	9,85	737	74	16259
12 0 64 440	Schönfließ.....	7,90	155	19	15326
12 0 64 444	Schulzendorf.....	9,52	360	37	16269
12 0 64 448	Seelow, Stadt.....	25,28	5 240	207	15306
12 0 64 452	Sietzing.....	3,82	197	51	15320
12 0 64 456	Sophienthal.....	4,26	214	50	15324
12 0 64 460	Steinbeck.....	13,78	212	15	16259
12 0 64 464	Steintoch.....	13,00	780	60	15324
12 0 64 468	Sternebeck-Harnekop.....	23,30	340	14	16269
12 0 64 472	Strausberg, Stadt.....	68,11	27 987	410	15344
12 0 64 476	Trebnitz.....	10,46	513	49	15320
12 0 64 480	Treplin.....	11,35	273	24	15236
12 0 64 484	Waldsiefersdorf.....	15,43	1 050	68	15377
12 0 64 488	Wegendorf.....	11,62	385	33	15345
12 0 64 492	Werbig.....	17,11	703	41	15306
12 0 64 496	Werder.....	15,14	370	24	15345
12 0 64 500	Wesendahl.....	11,75	353	30	15345
12 0 64 504	Wölsickendorf-Wollenberg.....	21,57	377	17	16259
12 0 64 508	Worin.....	30,70	752	24	15306
12 0 64 512	Wriezen, Stadt.....	18,13	6 611	364	16269
12 0 64 516	Wulkow b. Booßen.....	5,94	154	25	15326
12 0 64 520	Wulkow b. Trebnitz.....	13,27	231	17	15320
12 0 64 524	Wuschewier.....	5,57	187	33	15320
12 0 64 528	Wustrow.....	5,39	179	33	16259
12 0 64 532	Zäckericker-Loose.....	9,36	143	15	16259
12 0 64 536	Zechin.....	17,37	534	30	15328

1) \* Bedeutet, daß die Gemeinde mehrere Postleitzahlen hat;  
die hier genannte Zahl ist diejenige des Verwaltungssitzes der Gemeinde.

3 Gemeinden in systematischer Ordnung mit Schlüsselnummer, Fläche, Bevölkerung,  
Bevölkerungsdichte und Postleitzahl am 31.12.1993

Schlüssel- nummer	Land, Reg.-Bezirk, Kreis, Gemeinde	Fläche km 2	Bevölkerung	Ein- wohner je km2	Post- leitzahl 1)
12 0 64 540	Zinndorf.....	14,20	286	20	15345
	zusammen ...	2 128,39	169 985	80	X
12 0 65	Oberhavel Sitz: Oranienburg, Stadt				
12 0 65 004	Altlüdersdorf.....	14,84	701	47	16775
12 0 65 008	Altthymen.....	9,01	166	18	16798
12 0 65 012	Badingen.....	19,15	769	40	16775
12 0 65 016	Bärenklau.....	8,15	728	89	16727
12 0 65 020	Barsdorf.....	19,50	148	7	16775
12 0 65 024	Baumgarten.....	13,75	107	7	16775
12 0 65 028	Beetz.....	53,81	810	15	16766
12 0 65 032	Bergsdorf.....	12,64	510	40	16775
12 0 65 036	Birkenwerder b. Berlin.....	18,09	5 370	296	16547
12 0 65 040	Blumenow.....	13,36	246	18	16775
12 0 65 044	Bötzow.....	18,98	1 737	91	16727
12 0 65 048	Bredereiche.....	22,66	872	38	16775
12 0 65 052	Burgwall.....	14,16	291	20	16775
12 0 65 056	Dannenwalde.....	28,14	383	13	16775
12 0 65 060	Dollgow.....	27,49	345	12	16775
12 0 65 064	Eichstädt.....	8,31	419	50	16727
12 0 65 068	Falkenthal.....	26,79	714	26	16775
12 0 65 072	Flatow.....	27,03	629	23	16766
12 0 65 076	Freienhagen.....	7,13	305	42	16515
12 0 65 080	Friedrichsthal.....	5,52	1 766	319	16515
12 0 65 084	Fürstenberg, Stadt.....	62,98	4 925	78	16798
12 0 65 088	Germendorf.....	15,26	1 182	77	16767
12 0 65 092	Glambeck.....	7,80	131	16	16775
12 0 65 096	Glienicke/ Nordbahn.....	4,60	4 365	948	16548
12 0 65 100	Gransee, Stadt.....	34,34	4 972	144	16775
12 0 65 104	Grieben.....	17,79	606	34	16775
12 0 65 108	Groß-Ziethen.....	12,65	225	17	16766
12 0 65 112	Großmutz.....	23,83	449	18	16775
12 0 65 116	Großwoltersdorf.....	12,02	398	33	16775
12 0 65 120	Grüneberg.....	20,90	1 206	57	16775
12 0 65 124	Gutengermendorf.....	11,91	315	26	16775
12 0 65 128	Hammer.....	20,20	683	33	16559
12 0 65 132	Häsen.....	17,92	417	23	16775
12 0 65 136	Hennigsdorf b. Berlin, Stadt.....	24,56	24 099	981	16761
12 0 65 140	Himmelpfort.....	29,66	631	21	16798
12 0 65 144	Hohen Neuendorf b. Berlin.....	37,45	13 507	360	16540
12 0 65 148	Hohenbruch.....	35,05	398	11	16515
12 0 65 152	Kappe.....	2,50	198	79	16775
12 0 65 156	Kleinmutz.....	12,72	534	41	16775
12 0 65 160	Kraatz-Buberow.....	18,55	431	23	16775
12 0 65 164	Kremmen, Stadt.....	37,26	2 672	71	16766
12 0 65 168	Kreuzbruch.....	45,68	198	4	16559
12 0 65 172	Krewelin.....	8,16	332	40	16775
12 0 65 176	Kurtschlag.....	16,03	342	21	16792
12 0 65 180	Leegebruch.....	4,62	4 163	901	16767
12 0 65 184	Lehnitz/ Nordbahn.....	11,68	2 091	179	16565
12 0 65 188	Liebenthal.....	5,86	234	39	16559
12 0 65 192	Liebenwalde, Stadt.....	32,55	2 697	82	16559
12 0 65 196	Löwenberg.....	24,87	1 646	66	16775
12 0 65 200	Malz.....	17,81	360	20	16515
12 0 65 204	Marienthal.....	3,35	482	143	16775
12 0 65 208	Marwitz.....	15,96	975	61	16727
12 0 65 212	Menz.....	34,53	624	18	16775
12 0 65 216	Meseberg.....	8,34	183	21	16775
12 0 65 220	Mildenberg.....	17,18	914	53	16775
12 0 65 224	Mühlenbeck.....	18,96	2 254	118	16567
12 0 65 228	Nassenheide.....	13,46	1 104	82	16515

1) \* Bedeutet, daß die Gemeinde mehrere Postleitzahlen hat;  
die hier genannte Zahl ist diejenige des Verwaltungssitzes der Gemeinde.

3 Gemeinden in systematischer Ordnung mit Schlüsselnummer, Fläche, Bevölkerung,  
Bevölkerungsdichte und Postleitzahl am 31.12.1993

Schlüssel- nummer	Land, Reg.-Bezirk, Kreis, Gemeinde	Fläche km 2	Bevölkerung	Ein- wohner je km2	Post- leit- zahl 1)
12 0 65 232	Neu-Vehlefanz.....	22,95	207	9	16766
12 0 65 236	Neuendorf.....	30,23	153	5	16515
12 0 65 240	Neuglobsow.....	21,91	472	21	16775
12 0 65 244	Neuholland.....	25,72	602	23	16515
12 0 65 248	Neulögow.....	6,39	244	38	16775
12 0 65 252	Neulöwenberg.....	31,62	759	24	16775
12 0 65 256	Oranienburg, Stadt.....	45,77	28 320	618	16515
12 0 65 260	Ribbeck.....	5,52	168	30	16775
12 0 65 264	Rönnebeck.....	9,89	180	18	16775
12 0 65 268	Schildow.....	6,58	2 761	419	16552
12 0 65 272	Schmachtenhagen.....	28,97	1 430	49	16515
12 0 65 276	Schönermark.....	11,85	479	40	16775
12 0 65 280	Schönfließ.....	10,63	408	38	16567
12 0 65 284	Schulzendorf.....	11,08	348	31	16775
12 0 65 288	Schwante.....	16,24	1 050	64	16727
12 0 65 292	Seilershof.....	10,67	215	20	16775
12 0 65 296	Sommerfeld.....	16,36	1 070	65	16766
12 0 65 300	Sonnenberg.....	15,58	389	24	16775
12 0 65 304	Staffelde.....	20,44	384	18	16766
12 0 65 308	Steinförde.....	22,63	181	7	16798
12 0 65 312	Stolpe-Dorf.....	17,14	253	14	16540
12 0 65 316	Stolpe-Süd.....	-	406	-	16761
12 0 65 320	Teschendorf.....	18,64	802	43	16515
12 0 65 324	Tornow.....	27,16	223	8	16775
12 0 65 328	Vehlefanz.....	18,45	868	47	16727
12 0 65 332	Velten, Stadt.....	22,98	10 423	453	16727
12 0 65 336	Vogelsang.....	25,94	91	3	16792
12 0 65 340	Wensickendorf.....	22,18	792	35	16515
12 0 65 344	Wesendorf.....	27,54	282	10	16792
12 0 65 348	Wolfsruh.....	12,59	239	18	16775
12 0 65 352	Zabelsdorf.....	5,94	316	53	16775
12 0 65 356	Zehdenick, Stadt.....	50,72	11 092	218	16792
12 0 65 360	Zehlendorf.....	16,70	944	56	16515
12 0 65 364	Zernikow.....	27,51	364	13	16775
12 0 65 368	Zootzen.....	6,74	255	37	16798
12 0 65 372	Zühlsdorf.....	16,13	1 085	67	16515
	zusammen ...	1 794,89	166 214	93	X
12 0 66	Oberspreewald-Lausitz Sitz: Senftenberg, Stadt				
12 0 66 004	Allmosen.....	4,88	102	20	01983
12 0 66 008	Altdöbern.....	32,19	3 546	110	03229
12 0 66 012	Annahütte.....	6,46	1 318	204	01994
12 0 66 016	Bahnsdorf.....	17,49	650	37	01983
12 0 66 020	Barzig.....	6,25	87	13	01994
12 0 66 024	Bischdorf.....	17,08	230	13	03205
12 0 66 028	Boblitz.....	7,56	662	87	03222
12 0 66 032	Bolschwitz.....	5,74	141	24	03205
12 0 66 036	Brieske.....	8,34	2 150	257	01968
12 0 66 040	Bronkow.....	23,63	375	15	03205
12 0 66 044	Buchwäldchen.....	5,73	252	43	03205
12 0 66 048	Buckow.....	4,72	169	35	03205
12 0 66 052	Calau, Stadt.....	14,94	7 549	505	03205
12 0 66 056	Craupe.....	11,65	175	15	03205
12 0 66 060	Drochow.....	5,33	281	52	01994
12 0 66 064	Frauendorf.....	20,85	818	39	01945
12 0 66 068	Freienhufen.....	11,63	808	69	01983
12 0 66 072	Gollmitz.....	20,13	253	12	03205
12 0 66 076	Göritz b. Vetschau.....	3,22	200	62	03229
12 0 66 080	Gosda.....	12,53	152	12	03205
12 0 66 084	Groß Beuchow.....	10,18	392	38	03222
12 0 66 088	Groß Jehser.....	17,13	328	19	03205

1) \* Bedeutet, daß die Gemeinde mehrere Postleitzahlen hat;  
die hier genannte Zahl ist diejenige des Verwaltungssitzes der Gemeinde.

3 Gemeinden in systematischer Ordnung mit Schlüsselnummer, Fläche, Bevölkerung,  
Bevölkerungsdichte und Postleitzahl am 31.12.1993

Schlüssel- nummer	Land, Reg.-Bezirk, Kreis, Gemeinde	Fläche km 2	Bevölkerung	Ein- wohner je km2	Post- leitz- zahl 1)
12 0 66 092	Groß Lübbenau.....	8,77	261	29	03226
12 0 66 096	Groß-Klessow.....	4,76	234	49	03222
12 0 66 100	Groß-Mehßow.....	10,80	214	19	03205
12 0 66 104	Großkmehlen.....	13,74	1 430	104	01990
12 0 66 108	Großkoschen.....	15,69	1 028	65	01968
12 0 66 112	Großräschen, Stadt.....	30,45	12 832	421	01983
12 0 66 116	Grünewald.....	13,44	720	53	01945
12 0 66 120	Guteborn.....	16,65	645	38	01945
12 0 66 124	Hermisdorf b. Ruhland.....	21,36	706	33	01945
12 0 66 128	Hindenberg.....	7,60	139	18	03222
12 0 66 132	Hohenbocka.....	15,59	1 092	70	01945
12 0 66 136	Hörlitz.....	11,44	980	85	01968
12 0 66 140	Hosena.....	13,09	2 128	162	01996
12 0 66 144	Jannowitz.....	11,46	304	26	01945
12 0 66 148	Kemmen.....	14,14	218	15	03205
12 0 66 152	Kittlitz.....	15,59	328	21	03222
12 0 66 156	Klein Radden.....	7,92	254	32	03222
12 0 66 160	Klettwitz.....	17,58	1 042	59	01998
12 0 66 164	Koßwig.....	8,03	188	23	03226
12 0 66 168	Kroppen.....	15,16	827	54	01945
12 0 66 172	Laasow.....	22,11	347	15	03205
12 0 66 176	Lauchhammer, Stadt.....	88,42	23 682	267	01979
12 0 66 180	Leipe.....	15,22	157	10	03226
12 0 66 184	Lindchen.....	12,40	91	7	03103
12 0 66 188	Lindenau.....	11,14	895	80	01945
12 0 66 192	Lipten.....	8,99	197	21	03205
12 0 66 196	Lübbenau/ Spreewald, Stadt.....	36,21	19 568	540	03222
12 0 66 200	Lubochow.....	21,39	130	6	03103
12 0 66 204	Lug.....	5,59	167	29	03205
12 0 66 208	Meuro.....	11,71	482	41	01994
12 0 66 212	Missen.....	12,31	489	39	03205
12 0 66 216	Mlode.....	3,32	162	48	03205
12 0 66 220	Muckwar.....	6,17	153	24	03229
12 0 66 224	Naundorf b. Vetschau.....	4,12	225	54	03226
12 0 66 228	Neupetershain.....	18,70	1 990	106	03103
12 0 66 232	Niemtsch.....	2,58	238	92	01968
12 0 66 236	Ogrosen.....	7,84	242	30	03205
12 0 66 240	Ortrand, Stadt.....	7,34	2 776	378	01990
12 0 66 244	Peickwitz.....	11,18	405	36	01945
12 0 66 248	Raddusch.....	19,81	652	32	03226
12 0 66 252	Ragow.....	7,89	508	64	03222
12 0 66 256	Ranzow.....	2,90	86	29	03229
12 0 66 260	Reddern.....	9,15	139	15	03229
12 0 66 264	Repten.....	5,25	88	16	03205
12 0 66 268	Ressen.....	3,90	172	44	03103
12 0 66 272	Ruhland, Stadt.....	37,12	4 080	109	01945
12 0 66 276	Saalhausen.....	7,96	271	34	01994
12 0 66 280	Saßleben.....	15,28	363	23	03205
12 0 66 284	Shipkau.....	14,25	5 157	361	01993
12 0 66 288	Schöllnitz.....	17,28	334	19	03229
12 0 66 292	Schwarzbach.....	15,79	723	45	01945
12 0 66 296	Schwarzheide N.L., Stadt.....	33,21	8 153	245	01987
12 0 66 300	Sedlitz.....	30,78	1 109	36	01968
12 0 66 304	Senftenberg, Stadt.....	47,19	28 123	595	01968
12 0 66 308	Stradow.....	6,44	295	45	03226
12 0 66 312	Suschow.....	2,96	205	69	03226
12 0 66 316	Tettau.....	8,73	1 014	116	01945
12 0 66 320	Vetschau, Stadt.....	18,09	8 352	461	03226
12 0 66 324	Werchow.....	12,81	527	41	03205
12 0 66 328	Wormlage.....	12,41	465	37	01994
12 0 66 332	Woschkow.....	7,74	107	13	01983
12 0 66 336	Zinnitz.....	31,94	301	9	03205
	zusammen ...	1 216,54	159 828	131	X

1) \* Bedeutet, daß die Gemeinde mehrere Postleitzahlen hat;  
die hier genannte Zahl ist diejenige des Verwaltungssitzes der Gemeinde.

3 Gemeinden in systematischer Ordnung mit Schlüsselnummer, Fläche, Bevölkerung, Bevölkerungsdichte und Postleitzahl am 31.12.1993

Schlüssel- nummer	Land, Reg.-Bezirk, Kreis, Gemeinde	Fläche km 2	Bevölkerung	Ein- wohner je km2	Post- leit- zahl 1)
12 0 67	Oder-Spree Sitz: Beeskow, Stadt				
12 0 67 004	Ahrens Dorf.....	8,49	255	30	15864
12 0 67 008	Alt Golm.....	20,19	246	12	15526
12 0 67 012	Alt Madlitz.....	22,13	365	16	15518
12 0 67 016	Alt Stahnsdorf.....	4,11	472	114	15859
12 0 67 020	Arens Dorf.....	17,96	498	27	15518
12 0 67 024	Bad Saarow-Pieskow.....	40,09	3 951	98	15526
12 0 67 028	Bahro.....	6,24	100	16	15898
12 0 67 032	Beerfelde.....	11,17	548	49	15518
12 0 67 036	Beeskow, Stadt.....	77,10	9 415	122	15848
12 0 67 040	Berkenbrück.....	17,71	864	48	15518
12 0 67 044	Biegen.....	12,62	308	24	15236
12 0 67 048	Birkholz.....	4,90	240	48	15848
12 0 67 052	Bomsdorf.....	11,06	466	42	15898
12 0 67 056	Braunsdorf.....	27,83	165	5	15518
12 0 67 060	Bremsdorf.....	16,62	381	22	15890
12 0 67 064	Breslack.....	7,86	236	30	15898
12 0 67 068	Briescht.....	11,04	215	19	15848
12 0 67 072	Briesen.....	53,09	1 894	35	15518
12 0 67 076	Brieskow-Finkenheerd.....	13,47	2 482	184	15295
12 0 67 080	Buchholz.....	11,35	288	25	15518
12 0 67 084	Buckow.....	13,24	555	41	15848
12 0 67 088	Bugk.....	19,65	208	10	15859
12 0 67 092	Chossewitz.....	12,42	108	8	15848
12 0 67 096	Coschen.....	5,38	359	66	15898
12 0 67 100	Dahmsdorf.....	8,49	127	14	15864
12 0 67 104	Dammendorf.....	31,66	162	5	15299
12 0 67 108	Demnitz.....	11,24	223	19	15518
12 0 67 112	Diensdorf-Radlow.....	9,33	513	54	15864
12 0 67 116	Drahendorf.....	11,37	36	3	15848
12 0 67 120	Eisenhüttenstadt, Stadt.....	63,54	47 545	748	15890
12 0 67 124	Erkner.....	16,59	11 958	720	15537
12 0 67 128	Falkenberg.....	4,21	159	37	15848
12 0 67 132	Falkenberg.....	10,69	160	14	15518
12 0 67 136	Friedland, Stadt.....	13,32	744	55	15848
12 0 67 140	Fünfeichen.....	24,66	612	24	15890
12 0 67 144	Fürstenwalde/ Spree, Stadt.....	70,52	33 984	481	15517
12 0 67 148	Giesensdorf.....	8,97	274	30	15848
12 0 67 152	Glienicke.....	13,40	570	42	15864
12 0 67 156	Göhlen.....	8,02	148	18	15898
12 0 67 160	Görsdorf b. Beeskow.....	13,04	192	14	15848
12 0 67 164	Görsdorf b. Storkow.....	12,75	392	30	15859
12 0 67 168	Görzig.....	13,41	425	31	15848
12 0 67 172	Gosen.....	2,26	771	341	15537
12 0 67 176	Groß Eichholz.....	18,09	104	5	15859
12 0 67 180	Groß Lindow.....	15,26	1 319	86	15295
12 0 67 184	Groß Muckrow.....	14,80	330	22	15868
12 0 67 188	Groß Rietz.....	12,06	512	42	15848
12 0 67 192	Groß Schauen.....	2,72	171	62	15859
12 0 67 196	Groß Briesen.....	26,10	243	9	15848
12 0 67 200	Grünheide/ Mark.....	33,36	2 244	67	15537
12 0 67 204	Grunow.....	13,04	348	26	15299
12 0 67 208	Günthersdorf.....	12,63	200	15	15848
12 0 67 212	Hangelsberg.....	40,65	1 659	40	15518
12 0 67 216	Hartmannsdorf.....	34,83	518	14	15528
12 0 67 220	Hasenfelde.....	12,48	318	25	15518
12 0 67 224	Heinersdorf.....	27,34	1 157	42	15518
12 0 67 228	Henzen Dorf.....	19,46	132	6	15898
12 0 67 232	Herzberg.....	22,54	600	26	15864
12 0 67 236	Jacobsdorf.....	14,03	598	42	15236

1) \* Bedeutet, daß die Gemeinde mehrere Postleitzahlen hat;  
die hier genannte Zahl ist diejenige des Verwaltungssitzes der Gemeinde.

3 Gemeinden in systematischer Ordnung mit Schlüsselnummer, Fläche, Bevölkerung,  
Bevölkerungsdichte und Postleitzahl am 31.12.1993

Schlüssel- nummer	Land, Reg.-Bezirk, Kreis, Gemeinde	Fläche km 2	Bevölkerung	Ein- wohner je km2	Post- leit- zahl 1)
12 0 67 240	Jänickendorf.....	12,56	182	14	15518
12 0 67 244	Kagel.....	22,74	627	27	15345
12 0 67 248	Karras.....	4,85	51	10	15848
12 0 67 252	Kehrigk.....	15,95	207	12	15859
12 0 67 256	Kienbaum.....	8,52	354	41	15345
12 0 67 260	Kieselwitz.....	11,17	311	27	15890
12 0 67 264	Klein Muckrow.....	9,42	126	13	15868
12 0 67 268	Kobbeln.....	4,94	114	23	15890
12 0 67 272	Kolpin.....	8,82	265	30	15518
12 0 67 276	Kossenblatt.....	13,57	508	37	15848
12 0 67 280	Kummerow.....	5,36	129	24	15848
12 0 67 284	Kummersdorf.....	4,50	428	95	15859
12 0 67 288	Langewahl.....	13,26	700	52	15518
12 0 67 292	Lawitz.....	6,04	383	63	15898
12 0 67 296	Leißnitz.....	17,47	357	20	15848
12 0 67 300	Limsdorf.....	36,88	483	13	15864
12 0 67 304	Lindenberg.....	12,91	1 001	77	15864
12 0 67 308	Lindow.....	7,56	92	12	15848
12 0 67 312	Markgrafpieske.....	38,52	807	20	15528
12 0 67 316	Merz.....	16,65	208	12	15848
12 0 67 320	Mittweide.....	5,31	183	34	15848
12 0 67 324	Mixdorf.....	13,00	389	29	15299
12 0 67 328	Möbiskrüge.....	11,55	306	26	15890
12 0 67 332	Mönchwinkel.....	6,94	252	36	15528
12 0 67 336	Müllrose, Stadt.....	68,53	3 053	44	15299
12 0 67 340	Neu Golm.....	8,13	259	31	15526
12 0 67 344	Neu Zittau.....	12,79	1 322	103	15537
12 0 67 348	Neubrück/ Spree.....	28,76	360	12	15848
12 0 67 352	Neuendorf im Sande.....	9,94	343	34	15518
12 0 67 356	Neuzelle.....	16,76	1 996	119	15898
12 0 67 360	Niewisch.....	9,48	201	21	15848
12 0 67 364	Ossendorf.....	8,47	187	22	15898
12 0 67 368	Petersdorf b. Briesen.....	10,26	245	23	15236
12 0 67 372	Petersdorf b. Saarow-Pieskow.....	3,76	440	117	15518
12 0 67 376	Pfaffendorf.....	16,66	359	21	15848
12 0 67 380	Philadelphia.....	5,32	286	53	15859
12 0 67 384	Pieskow.....	7,89	181	22	15848
12 0 67 388	Pillgram.....	13,59	348	25	15236
12 0 67 392	Pohlitz.....	8,96	248	27	15890
12 0 67 396	Ragow.....	26,88	235	8	15848
12 0 67 400	Ranzig.....	9,64	391	40	15848
12 0 67 404	Ratzdorf.....	3,92	335	85	15898
12 0 67 408	Rauen.....	21,38	1 468	68	15518
12 0 67 412	Reichenwalde.....	8,80	579	65	15526
12 0 67 416	Reudnitz.....	8,64	123	14	15848
12 0 67 420	Rieplos.....	8,74	170	19	15859
12 0 67 424	Rießen.....	29,95	491	16	15890
12 0 67 428	Sauen.....	9,35	111	11	15848
12 0 67 432	Schadow.....	4,48	140	31	15848
12 0 67 436	Schernsdorf.....	33,49	163	4	15890
12 0 67 440	Schöneiche b. Berlin.....	17,46	8 228	471	15566
12 0 67 444	Schönfelde.....	18,58	332	17	15518
12 0 67 448	Schwerin.....	4,74	104	21	15859
12 0 67 452	Schwerzko.....	3,70	104	28	15898
12 0 67 456	Selchow.....	8,90	258	28	15859
12 0 67 460	Sieversdorf.....	12,36	235	19	15236
12 0 67 464	Spreeau.....	13,70	463	33	15528
12 0 67 468	Spreehagen.....	34,55	1 567	45	15528
12 0 67 472	Steinhöfel.....	14,38	520	36	15518
12 0 67 476	Steinsdorf.....	11,37	377	33	15898
12 0 67 480	Storkow, Stadt.....	33,80	6 082	179	15859
12 0 67 484	Streichwitz.....	5,23	82	15	15898
12 0 67 488	Stremmen.....	6,04	269	44	15848

1) \* Bedeutet, daß die Gemeinde mehrere Postleitzahlen hat;  
die hier genannte Zahl ist diejenige des Verwaltungssitzes der Gemeinde.

3 Gemeinden in systematischer Ordnung mit Schlüsselnummer, Fläche, Bevölkerung, Bevölkerungsdichte und Postleitzahl am 31.12.1993

Schlüssel- nummer	Land, Reg.-Bezirk, Kreis, Gemeinde	Fläche km 2	Bevölkerung	Ein- wohner je km2	Post- leit- zahl 1)
12 0 67 492	Tauche.....	8,30	411	49	15848
12 0 67 496	Tempelberg.....	12,84	262	20	15518
12 0 67 500	Trebatsch.....	20,93	653	31	15848
12 0 67 504	Treppeln.....	27,99	332	11	15898
12 0 67 508	Vogelsang.....	5,79	588	101	15890
12 0 67 512	Weichensdorf.....	8,01	272	33	15848
12 0 67 516	Wellnitz.....	24,58	881	35	15898
12 0 67 520	Wendisch Rietz.....	25,06	1 080	43	15864
12 0 67 524	Werder.....	5,78	84	14	15848
12 0 67 528	Wiesenu.....	29,59	1 236	41	15295
12 0 67 532	Wilmsdorf.....	8,82	126	14	15848
12 0 67 536	Wilmsdorf.....	12,29	212	17	15518
12 0 67 540	Wochowsee.....	3,82	50	13	15859
12 0 67 544	Woltersdorf.....	9,12	4 854	532	15569
12 0 67 548	Zeust.....	10,51	113	10	15848
12 0 67 552	Ziltendorf.....	29,03	1 488	51	15295
	zusammen ...	2 242,91	187 827	84	X
12 0 68	Ostprignitz-Ruppin Sitz: Neuruppin, Stadt				
12 0 68 004	Bantikow.....	19,58	487	24	16868
12 0 68 008	Banzendorf.....	10,71	187	17	16835
12 0 68 012	Barsikow.....	9,29	277	29	16845
12 0 68 016	Basdorf.....	8,22	23	2	16818
12 0 68 020	Berlinchen.....	17,11	277	16	16909
12 0 68 024	Betzin.....	9,69	106	10	16833
12 0 68 028	Blandikow.....	17,33	305	17	16909
12 0 68 032	Blankenberg.....	8,69	95	10	16845
12 0 68 036	Blesendorf.....	16,60	279	16	16909
12 0 68 040	Blumenthal.....	26,67	935	35	16928
12 0 68 044	Bork.....	11,13	170	15	16866
12 0 68 048	Braunsberg.....	9,95	163	16	16818
12 0 68 052	Breddin.....	44,74	1 234	27	16845
12 0 68 056	Brunn.....	7,72	282	36	16845
12 0 68 060	Brunne.....	15,42	324	21	16833
12 0 68 064	Bückwitz.....	12,31	331	26	16845
12 0 68 068	Christdorf.....	10,25	191	18	16909
12 0 68 072	Dabergotz.....	12,74	529	41	16818
12 0 68 076	Darritz-Wahlendorf.....	12,12	189	15	16818
12 0 68 080	Dechtow.....	13,21	300	22	16833
12 0 68 084	Dessow.....	6,32	672	106	16845
12 0 68 088	Deutschhof.....	9,16	278	30	16818
12 0 68 092	Dierberg.....	13,40	299	22	16835
12 0 68 096	Zechlin Dorf.....	15,76	355	22	16837
12 0 68 100	Dossow.....	14,25	443	31	16909
12 0 68 104	Dranse.....	16,74	1 167	69	16909
12 0 68 108	Dreetz.....	50,73	1 204	23	16845
12 0 68 112	Drewen.....	9,08	228	25	16866
12 0 68 116	Fehrbellin, Stadt.....	16,71	3 680	220	16833
12 0 68 120	Flecken Zechlin.....	65,68	755	11	16837
12 0 68 124	Frankendorf.....	33,43	243	7	16818
12 0 68 128	Fretzdorf.....	27,59	351	12	16909
12 0 68 132	Freyenstein, Stadt.....	34,21	1 332	38	16918
12 0 68 136	Gadow.....	60,64	255	4	16909
12 0 68 140	Ganzer.....	10,17	176	17	16845
12 0 68 144	Gartow.....	5,21	131	25	16845
12 0 68 148	Garz.....	8,51	229	26	16845
12 0 68 152	Giesenhorst.....	6,17	106	17	16845
12 0 68 156	Goldbeck.....	7,16	140	19	16909
12 0 68 160	Gottberg.....	9,98	246	24	16845
12 0 68 164	Grabow b. Blumenthal.....	9,57	284	29	16945
12 0 68 168	Groß Haßlow.....	15,77	270	17	16909

1) \* Bedeutet, daß die Gemeinde mehrere Postleitzahlen hat;  
die hier genannte Zahl ist diejenige des Verwaltungssitzes der Gemeinde.

3 Gemeinden in systematischer Ordnung mit Schlüsselnummer, Fläche, Bevölkerung,  
Bevölkerungsdichte und Postleitzahl am 31.12.1993

Schlüssel- nummer	Land, Reg.-Bezirk, Kreis, Gemeinde	Fläche km 2	Bevölkerung	Ein- wohner je km2	Post- leit- zahl 1)
12 0 68 172	Großzerlang.....	13,16	125	9	16831
12 0 68 176	Hakenberg.....	13,36	286	21	16833
12 0 68 180	Heiligengrabe.....	24,67	975	39	16909
12 0 68 184	Heinrichsdorf.....	25,57	264	10	16831
12 0 68 188	Herzberg.....	18,56	659	35	16835
12 0 68 192	Herzsprung.....	8,63	308	35	16909
12 0 68 196	Hindenberg.....	4,34	118	27	16835
12 0 68 200	Hohenofen.....	1,71	306	178	16845
12 0 68 204	Holzhausen.....	11,09	280	25	16845
12 0 68 208	Jabel.....	6,65	203	30	16909
12 0 68 212	Kagar.....	15,71	203	12	16837
12 0 68 216	Kantow.....	9,38	96	10	16845
12 0 68 220	Karwese.....	10,21	281	27	16833
12 0 68 224	Katerbow.....	15,06	238	15	16818
12 0 68 228	Keller.....	6,45	178	27	16775
12 0 68 232	Kerzlin.....	8,12	261	32	16845
12 0 68 236	Kleinzerlang.....	4,29	270	62	16831
12 0 68 240	Klosterheide.....	5,71	208	36	16835
12 0 68 244	Königsberg.....	17,39	272	15	16909
12 0 68 248	Königshorst.....	22,97	548	23	16833
12 0 68 252	Kötzlin.....	11,31	248	21	16866
12 0 68 256	Kränzlin.....	13,73	363	26	16818
12 0 68 260	Küdow-Lüchfeld.....	10,68	304	28	16845
12 0 68 264	Kyritz, Stadt.....	68,61	9 845	143	16866
12 0 68 268	Langen.....	16,78	372	22	16818
12 0 68 272	Lentzke.....	18,21	395	21	16833
12 0 68 276	Liebethal.....	8,30	211	25	16909
12 0 68 280	Lindow, Stadt (Mark).....	23,87	2 473	103	16835
12 0 68 284	Linow.....	16,49	402	24	16831
12 0 68 288	Linum.....	28,33	738	26	16833
12 0 68 292	Lögow.....	12,99	538	41	16845
12 0 68 296	Lohm.....	13,70	263	19	16845
12 0 68 300	Luhme.....	8,73	154	17	16837
12 0 68 304	Manker.....	16,46	379	23	16845
12 0 68 308	Maulbeerwalde.....	11,98	261	21	16909
12 0 68 312	Nackel.....	22,18	442	19	16845
12 0 68 316	Netzeband.....	19,73	174	8	16818
12 0 68 320	Neuruppin, Stadt.....	303,40	33 249	109	16816
12 0 68 324	Neustadt/ Dosse, Stadt.....	38,48	3 490	90	16845
12 0 68 328	Niemerlang.....	10,58	245	23	16909
12 0 68 332	Papenbruch.....	17,31	299	17	16909
12 0 68 336	Pläntz-Leddin.....	15,32	269	17	16845
12 0 68 340	Protzen.....	13,08	464	35	16833
12 0 68 344	Rägelin.....	30,80	434	14	16818
12 0 68 348	Rehfeld-Berlitt.....	19,47	510	26	16866
12 0 68 352	Rheinsberg, Stadt.....	62,63	5 317	84	16831
12 0 68 356	Roddahn.....	21,81	280	12	16845
12 0 68 360	Rohrlack.....	6,43	161	25	16845
12 0 68 364	Rosenwinkel.....	13,27	129	9	16928
12 0 68 368	Rossow.....	29,95	178	5	16909
12 0 68 372	Rüthnick.....	17,66	377	21	16835
12 0 68 376	Schönberg.....	31,13	299	9	16866
12 0 68 380	Schönberg.....	14,90	300	20	16835
12 0 68 384	Schönermark.....	11,37	323	28	16845
12 0 68 388	Schwanow.....	4,63	143	30	16831
12 0 68 392	Schweinrich.....	19,43	187	9	16909
12 0 68 396	Seebeck-Strubensee.....	13,94	303	21	16835
12 0 68 400	Segeletz.....	13,27	264	19	16845
12 0 68 404	Sewekow.....	15,45	196	12	16909
12 0 68 408	Sieversdorf.....	18,11	641	35	16845
12 0 68 412	Storbeck.....	8,38	181	21	16818
12 0 68 416	Stüdenitz.....	12,98	521	40	16845
12 0 68 420	Tarmow.....	13,37	289	21	16833

1) \* Bedeutet, daß die Gemeinde mehrere Postleitzahlen hat;  
die hier genannte Zahl ist diejenige des Verwaltungssitzes der Gemeinde.



3 Gemeinden in systematischer Ordnung mit Schlüsselnummer, Fläche, Bevölkerung,  
Bevölkerungsdichte und Postleitzahl am 31.12.1993

Schlüssel- nummer	Land, Reg.-Bezirk, Kreis, Gemeinde	Fläche km 2	Bevölkerung	Ein- wohner je km2	Post- leit- zahl 1)
12 0 68 424	Teetz.....	25,39	331	13	16866
12 0 68 428	Trieplatz.....	7,66	130	16	16845
12 0 68 432	Vichel.....	5,37	151	28	16845
12 0 68 436	Vielitz.....	10,22	218	21	16835
12 0 68 440	Walchow.....	7,87	197	25	16833
12 0 68 444	Wall.....	7,46	138	18	16818
12 0 68 448	Wallitz.....	15,44	177	11	16837
12 0 68 452	Walsleben.....	31,77	913	28	16818
12 0 68 456	Werder.....	8,30	278	33	16818
12 0 68 460	Wernikow.....	6,83	217	31	16909
12 0 68 464	Wildberg.....	14,49	744	51	16845
12 0 68 468	Wittstock, Stadt.....	96,92	14 007	144	16909
12 0 68 472	Wulfersdorf.....	19,01	482	25	16909
12 0 68 476	Wusterhausen/ Dosse, Stadt.....	26,18	2 999	114	16868
12 0 68 480	Wustrau-Altfriesack.....	33,61	1 155	34	16818
12 0 68 484	Zaatze.....	21,09	601	28	16909
12 0 68 488	Zechlinerhütte.....	19,38	446	23	16831
12 0 68 492	Zechow.....	12,78	133	10	16831
12 0 68 496	Zempow.....	9,11	118	12	16837
12 0 68 500	Zernitz.....	23,26	835	35	16845
12 0 68 504	Zootzen.....	13,34	138	10	16909
12 0 68 508	Zühlen.....	13,10	240	18	16831
	zusammen ...	2 510,56	116 866	47	X
12 0 69	Potsdam-Mittelmark Sitz: Belzig, Stadt				
12 0 69 004	Alt Bork.....	8,44	150	17	14822
12 0 69 008	Baitz.....	11,93	241	20	14806
12 0 69 012	Bardenitz.....	26,03	654	25	14913
12 0 69 016	Beelitz, Stadt.....	49,03	5 852	119	14547
12 0 69 020	Belzig, Stadt.....	36,83	7 796	211	14806
12 0 69 024	Benken.....	5,88	113	19	14806
12 0 69 028	Bensdorf.....	34,12	1 131	33	14789
12 0 69 032	Bergholz.....	8,90	149	16	14806
12 0 69 036	Bergholz-Rehrbrücke.....	10,66	3 265	306	14558
12 0 69 040	Bliesendorf.....	13,23	355	26	14542
12 0 69 044	Bochow.....	9,32	569	61	14550
12 0 69 048	Böcke.....	5,36	126	23	14778
12 0 69 052	Borkheide.....	5,02	1 139	226	14822
12 0 69 056	Borkwalde.....	4,88	432	88	14822
12 0 69 060	Borne.....	11,06	215	19	14806
12 0 69 064	Brachwitz.....	12,73	198	15	14822
12 0 69 068	Brielow.....	8,94	866	96	14778
12 0 69 072	Briest.....	5,01	212	42	14778
12 0 69 076	Brück, Stadt.....	57,88	3 661	63	14822
12 0 69 080	Buchholz b. Niemegk.....	7,05	112	15	14823
12 0 69 084	Buchholz b. Treuenbrietzen.....	11,24	449	39	14547
12 0 69 088	Buckau.....	20,09	243	12	14793
12 0 69 092	Bücknitz.....	16,80	323	19	14793
12 0 69 096	Busendorf.....	23,38	406	17	14547
12 0 69 100	Butzow.....	16,31	254	15	14778
12 0 69 104	Cammer.....	22,67	534	23	14822
12 0 69 108	Caputh.....	12,84	3 209	249	14548
12 0 69 112	Dahnsdorf.....	12,52	437	34	14806
12 0 69 116	Damelang-Freienthal.....	33,81	511	15	14822
12 0 69 120	Damsdorf.....	12,08	1 398	115	14797
12 0 69 124	Deetz/ Havel.....	16,93	849	50	14550
12 0 69 128	Derwitz.....	7,77	335	43	14550
12 0 69 132	Deutsch Bork.....	7,63	160	20	14822
12 0 69 136	Dietersdorf.....	2,67	216	80	14913
12 0 69 140	Dippmannsdorf.....	17,66	399	22	14806
12 0 69 144	Dretzen.....	11,53	186	16	14793

1) \* Bedeutet, daß die Gemeinde mehrere Postleitzahlen hat;  
die hier genannte Zahl ist diejenige des Verwaltungssitzes der Gemeinde.

3 Gemeinden in systematischer Ordnung mit Schlüsselnummer, Fläche, Bevölkerung,  
Bevölkerungsdichte und Postleitzahl am 31.12.1993

Schlüssel- nummer	Land, Reg.-Bezirk, Kreis, Gemeinde	Fläche km 2	Bevölkerung	Ein- wohner je km2	Post- leit- zahl 1)
12 0 69 148	Elsholz.....	10,37	304	29	14547
12 0 69 152	Emstal.....	9,32	351	37	14797
12 0 69 156	Fahlhorst.....	4,64	114	24	14532
12 0 69 160	Fahrland.....	27,58	1 145	41	14476
12 0 69 164	Feldheim.....	15,70	292	18	14913
12 0 69 168	Ferch.....	36,00	1 032	28	14548
12 0 69 172	Fichtenwalde.....	6,54	991	151	14547
12 0 69 176	Fohrde.....	14,98	931	62	14798
12 0 69 180	Fredersdorf.....	15,99	421	26	14806
12 0 69 184	Fresdorf.....	9,22	281	30	14552
12 0 69 188	Garrey.....	14,54	233	16	14823
12 0 69 192	Geltow.....	9,31	2 047	219	14542
12 0 69 196	Glienecke.....	19,68	322	16	14793
12 0 69 200	Glindow.....	12,96	3 218	248	14542
12 0 69 204	Göhlisdorf.....	14,38	777	54	14542
12 0 69 208	Gollwitz.....	11,96	384	32	14789
12 0 69 212	Golm.....	11,46	1 247	108	14476
12 0 69 216	Golzow.....	39,96	1 448	36	14778
12 0 69 220	Gortz.....	10,73	198	18	14778
12 0 69 224	Görzke.....	39,91	1 513	37	14828
12 0 69 228	Götz.....	15,04	942	62	14778
12 0 69 232	Gräben.....	24,32	494	20	14793
12 0 69 236	Grebs.....	10,48	450	42	14797
12 0 69 240	Groß Briesen.....	20,03	230	11	14806
12 0 69 244	Groß Glienicke.....	10,25	1 536	149	14476
12 0 69 248	Groß Kreutz.....	14,60	1 703	116	14550
12 0 69 252	Groß Marzehns.....	12,71	179	14	14823
12 0 69 256	Grubo.....	17,50	236	13	14823
12 0 69 260	Güterfelde.....	18,41	1 358	73	14532
12 0 69 264	Hagelberg.....	13,62	171	12	14806
12 0 69 268	Haseloff-Grabow.....	21,09	253	11	14823
12 0 69 272	Hohenferchesar.....	7,21	321	44	14798
12 0 69 276	Hohenlobbese.....	41,32	149	3	14828
12 0 69 280	Jeserig.....	10,54	1 070	101	14778
12 0 69 284	Jeserig/ Fläming.....	11,42	300	26	14827
12 0 69 288	Jeserigerhütten.....	18,88	153	8	14827
12 0 69 292	Kemnitz.....	5,34	578	108	14542
12 0 69 296	Ketzür.....	10,18	217	21	14778
12 0 69 300	Klein Marzehns.....	10,83	131	12	14823
12 0 69 304	Kleinmachnow.....	11,94	11 162	934	14532
12 0 69 308	Klepzig.....	15,19	155	10	14823
12 0 69 312	Köpernitz.....	6,66	167	25	14793
12 0 69 316	Krahne.....	23,70	539	22	14778
12 0 69 320	Kranepuhl.....	9,84	154	15	14806
12 0 69 324	Krielow.....	10,46	340	32	14550
12 0 69 328	Kuhlowitz.....	12,94	271	20	14806
12 0 69 332	Langerwisch.....	12,23	1 264	103	14557
12 0 69 336	Lehnin.....	44,19	3 204	72	14797
12 0 69 340	Lehnsdorf.....	13,50	138	10	14823
12 0 69 344	Linthe.....	15,17	389	25	14822
12 0 69 348	Lobbese.....	27,89	352	12	14913
12 0 69 352	Locktow.....	12,08	297	24	14806
12 0 69 356	Lübnitz.....	8,61	170	19	14806
12 0 69 360	Lühsdorf.....	7,77	74	9	14943
12 0 69 364	Lünow.....	10,43	217	20	14778
12 0 69 368	Lüsse.....	6,56	165	25	14806
12 0 69 372	Lütte.....	20,63	507	24	14806
12 0 69 376	Marquardt.....	5,27	892	169	14476
12 0 69 380	Marzahna.....	16,07	610	37	14913
12 0 69 384	Marzahne.....	14,66	251	17	14778
12 0 69 388	Medewitz.....	23,46	656	27	14827
12 0 69 392	Michelsdorf.....	7,49	643	85	14797
12 0 69 396	Michendorf.....	13,56	2 498	184	14552

1) \* Bedeutet, daß die Gemeinde mehrere Postleitzahlen hat;  
die hier genannte Zahl ist diejenige des Verwaltungssitzes der Gemeinde.

3 Gemeinden in systematischer Ordnung mit Schlüsselnummer, Fläche, Bevölkerung,  
Bevölkerungsdichte und Postleitzahl am 31.12.1993

Schlüssel- nummer	Land, Reg.-Bezirk, Kreis, Gemeinde	Fläche km 2	Bevölkerung	Ein- wohner je km2	Post- leit- zahl 1)
12 0 69 400	Mörz.....	8,06	209	25	14806
12 0 69 404	Mützdorf.....	6,06	86	14	14823
12 0 69 408	Nahmitz.....	5,95	551	92	14797
12 0 69 412	Neschholz.....	7,46	146	19	14806
12 0 69 416	Netzen.....	19,65	666	33	14797
12 0 69 420	Neu Fahrland.....	3,31	936	282	14476
12 0 69 424	Neuehütten.....	3,09	200	64	14827
12 0 69 428	Neuendorf b. Brück.....	15,89	292	18	14823
12 0 69 432	Nichel.....	12,05	279	23	14822
12 0 69 436	Niebel.....	9,27	173	18	14929
12 0 69 440	Niebelhorst.....	0,68	62	91	14929
12 0 69 444	Niederwerbig.....	13,05	154	11	14822
12 0 69 448	Niemegk, Stadt.....	44,81	2 382	53	14823
12 0 69 452	Nudow.....	8,26	233	28	14532
12 0 69 456	Oberjünne.....	8,82	128	14	14778
12 0 69 460	Päwesin.....	23,56	643	27	14778
12 0 69 464	Philippsthal.....	2,01	182	90	14532
12 0 69 468	Phöben.....	9,86	661	67	14542
12 0 69 472	Plötzin.....	21,06	1 158	54	14542
12 0 69 476	Pritzerbe, Stadt.....	39,38	1 095	27	14798
12 0 69 480	Prützke.....	12,89	578	44	14797
12 0 69 484	Raben.....	11,03	172	15	14823
12 0 69 488	Rädel.....	6,79	517	76	14797
12 0 69 492	Radewege.....	12,15	530	43	14778
12 0 69 496	Rädigke.....	22,74	297	13	14823
12 0 69 500	Ragösen.....	17,10	662	38	14806
12 0 69 504	Reckahn.....	12,36	429	34	14778
12 0 69 508	Reesdorf.....	12,87	109	8	14547
12 0 69 512	Reetz.....	36,87	712	19	14827
12 0 69 516	Reetzerhütten.....	14,79	299	20	14827
12 0 69 520	Reppinichen.....	15,61	447	28	14828
12 0 69 524	Rieben.....	14,07	344	24	14547
12 0 69 528	Rietz.....	9,44	286	30	14797
12 0 69 532	Rietz b. Treuenbrietzen.....	17,44	299	17	14929
12 0 69 536	Rogäsen.....	9,05	295	32	14789
12 0 69 540	Roskow.....	16,26	585	35	14778
12 0 69 544	Rottstock.....	10,23	778	76	14793
12 0 69 548	Saarmund.....	12,78	979	76	14552
12 0 69 552	Salzbrunn.....	4,31	146	33	14547
12 0 69 556	Satzkorn.....	6,63	261	39	14476
12 0 69 560	Schäpe.....	10,99	110	10	14547
12 0 69 564	Schenkenberg.....	5,71	619	108	14778
12 0 69 568	Schenkenhorst.....	7,27	356	48	14532
12 0 69 572	Schlalach.....	12,02	366	30	14822
12 0 69 576	Schlamau.....	24,59	610	24	14827
12 0 69 580	Schlunkendorf.....	7,07	173	24	14547
12 0 69 584	Schmergow.....	16,36	837	51	14550
12 0 69 588	Schwanebeck.....	8,87	300	33	14806
12 0 69 592	Seeburg.....	9,36	425	45	14476
12 0 69 596	Seddinger See.....	24,21	4 189	173	14554
12 0 69 600	Sputendorf b. Großbeeren.....	9,47	415	43	14532
12 0 69 604	Stahnsdorf.....	13,91	5 936	426	14532
12 0 69 608	Steinberg.....	7,73	135	17	14793
12 0 69 612	Stücken.....	13,80	359	26	14547
12 0 69 616	Teltow, Stadt.....	21,53	15 478	718	14513
12 0 69 620	Töplitz.....	18,15	1 389	76	14476
12 0 69 624	Trechwitz.....	10,59	362	34	14778
12 0 69 628	Tremsdorf.....	9,18	165	17	14552
12 0 69 632	Treuenbrietzen, Stadt.....	75,06	6 186	82	14929
12 0 69 636	Uetz-Paaren.....	13,42	388	28	14476
12 0 69 640	Viesen.....	11,17	212	18	14789
12 0 69 644	Warchau.....	15,46	257	16	14789
12 0 69 648	Wenzlow.....	16,23	486	29	14778

1) \* Bedeutet, daß die Gemeinde mehrere Postleitzahlen hat;  
die hier genannte Zahl ist diejenige des Verwaltungssitzes der Gemeinde.

3 Gemeinden in systematischer Ordnung mit Schlüsselnummer, Fläche, Bevölkerung, Bevölkerungsdichte und Postleitzahl am 31.12.1993

Schlüssel- nummer	Land, Reg.-Bezirk, Kreis, Gemeinde	Fläche km 2	Bevölkerung	Ein- wohner je km2	Post- leit- zahl 1)
12 0 69 652	Werbig.....	28,54	315	11	14806
12 0 69 656	Werder/ Havel, Stadt.....	27,59	10 766	390	14542
12 0 69 660	Weseram.....	12,09	448	37	14778
12 0 69 664	Wiesenburg.....	11,35	1 496	131	14827
12 0 69 668	Wildenbruch.....	11,22	1 135	101	14552
12 0 69 672	Wilhelmshorst.....	8,48	1 838	216	14557
12 0 69 676	Wittbrietzen.....	15,69	590	37	14547
12 0 69 680	Wollin.....	26,22	866	33	14778
12 0 69 684	Wust.....	8,81	358	40	14778
12 0 69 688	Wusterwitz.....	23,43	2 789	119	14789
12 0 69 692	Zauchwitz.....	14,29	339	23	14547
12 0 69 696	Ziesar, Stadt.....	23,98	2 278	94	14793
12 0 69 700	Zitz.....	13,68	312	22	14789
	zusammen ...	2 682,74	172 224	64	X
12 0 70	Prignitz Sitz: Perleberg, Stadt				
12 0 70 004	Alt Krüssow.....	6,99	110	15	16928
12 0 70 008	Bad Wilsnack, Stadt.....	65,65	2 670	40	19336
12 0 70 012	Baek.....	32,51	730	22	19348
12 0 70 016	Barenthin.....	11,50	391	34	16866
12 0 70 020	Bendelin.....	13,91	255	18	19339
12 0 70 024	Bentwisch.....	12,71	212	16	19322
12 0 70 028	Berge.....	26,44	1 004	37	19348
12 0 70 032	Besandten.....	11,64	114	9	19309
12 0 70 036	Beveringen.....	11,97	315	26	16928
12 0 70 040	Blüthen.....	18,53	404	21	19357
12 0 70 044	Boberow.....	14,32	268	18	19357
12 0 70 048	Boddin-Langnow.....	27,13	258	9	16928
12 0 70 052	Breese.....	6,30	1 077	170	19322
12 0 70 056	Buchholz.....	16,02	419	26	16928
12 0 70 060	Cumlosen.....	21,85	815	37	19322
12 0 70 064	Dallmin.....	15,81	701	44	19357
12 0 70 068	Dannenwalde.....	18,00	489	27	16866
12 0 70 072	Demerthin.....	12,63	470	37	16866
12 0 70 076	Döllen.....	11,65	223	19	16866
12 0 70 080	Eldenburg.....	25,73	287	11	19309
12 0 70 084	Falkenhagen.....	10,67	382	35	16928
12 0 70 088	Frehne.....	13,35	237	17	16945
12 0 70 092	Garlin.....	37,24	719	19	19357
12 0 70 096	Gerdshagen.....	21,50	632	29	16928
12 0 70 100	Giesensdorf.....	8,62	243	28	16928
12 0 70 104	Glöwen.....	46,33	2 032	43	19339
12 0 70 108	Görike.....	10,57	159	15	16866
12 0 70 112	Grabow-Buckow.....	10,29	241	23	16945
12 0 70 116	Granzow.....	9,72	144	14	16866
12 0 70 120	Groß Breese.....	17,29	328	18	19322
12 0 70 124	Groß Pankow.....	18,39	665	36	16928
12 0 70 128	Groß Warnow.....	13,87	408	29	19357
12 0 70 132	Groß Welle.....	7,34	104	14	16866
12 0 70 136	Groß Woltersdorf.....	8,54	127	14	16928
12 0 70 140	Grube.....	13,55	278	20	19336
12 0 70 144	Gülitz.....	16,08	353	21	19348
12 0 70 148	Gumtow.....	13,57	306	22	16866
12 0 70 152	Halenbeck.....	26,96	514	19	16945
12 0 70 156	Helle.....	14,76	430	29	16928
12 0 70 160	Hoppenrade.....	18,09	370	20	16928
12 0 70 164	Hülsebeck.....	9,70	111	11	16949
12 0 70 168	Jännersdorf.....	20,78	142	6	16949
12 0 70 172	Karstädt.....	29,70	3 590	120	19357
12 0 70 176	Kehrberg.....	12,50	308	24	16928
12 0 70 180	Kemnitz.....	17,69	339	19	16928

1) \* Bedeutet, daß die Gemeinde mehrere Postleitzahlen hat;  
die hier genannte Zahl ist diejenige des Verwaltungssitzes der Gemeinde.

3 Gemeinden in systematischer Ordnung mit Schlüsselnummer, Fläche, Bevölkerung,  
Bevölkerungsdichte und Postleitzahl am 31.12.1993

Schlüssel- nummer	Land, Reg.-Bezirk, Kreis, Gemeinde	Fläche km 2	Bevölkerung	Ein- wohner je km2	Post- leit- zahl 1)
12 0 70 184	Klein Gottschow.....	17,71	211	11	19348
12 0 70 188	Klein Woltersdorf.....	9,31	340	36	16928
12 0 70 192	Kleinow.....	30,42	696	22	19348
12 0 70 196	Kletzke.....	27,80	511	18	19336
12 0 70 200	Kolrep.....	12,62	148	11	16866
12 0 70 204	Krampfer.....	22,56	412	18	19348
12 0 70 208	Krependorf.....	15,93	246	15	16945
12 0 70 212	Kribbe.....	15,32	298	19	19357
12 0 70 216	Kuhbier.....	9,91	243	24	16928
12 0 70 220	Kuhdorf.....	9,90	223	22	16928
12 0 70 224	Kunow.....	22,14	481	21	16866
12 0 70 228	Laaske.....	9,21	232	25	16949
12 0 70 232	Laaslich.....	15,03	247	16	19348
12 0 70 236	Lanz.....	59,99	988	16	19309
12 0 70 240	Legde.....	31,01	539	17	19336
12 0 70 244	Lenzen/ Elbe, Stadt.....	57,27	2 601	45	19309
12 0 70 248	Lindenberg.....	10,55	371	35	16928
12 0 70 252	Lockstädt.....	6,97	163	23	16949
12 0 70 256	Lütkenhof.....	13,18	121	9	16949
12 0 70 260	Mankmuß.....	23,72	255	10	19357
12 0 70 264	Mansfeld.....	10,01	105	10	16949
12 0 70 268	Mellen.....	12,70	196	15	19309
12 0 70 272	Mertensdorf.....	13,08	187	14	16949
12 0 70 276	Mesendorf.....	10,74	156	14	16928
12 0 70 280	Meyenburg, Stadt.....	32,46	2 549	78	16945
12 0 70 284	Nebelin.....	10,56	229	21	19348
12 0 70 288	Nettelbeck.....	10,69	203	18	16949
12 0 70 292	Nettow.....	21,09	313	14	19339
12 0 70 296	Perleberg, Stadt.....	137,78	14 681	106	19348
12 0 70 300	Pirow.....	27,75	537	19	19348
12 0 70 304	Porep.....	9,92	145	14	16949
12 0 70 308	Preddöhl.....	9,92	208	20	16928
12 0 70 312	Premslin.....	20,15	597	29	19357
12 0 70 316	Pritzwalk, Stadt.....	46,19	11 737	254	16928
12 0 70 320	Pröttlin.....	23,23	566	24	19357
12 0 70 324	Putlitz, Stadt.....	25,18	2 014	79	16949
12 0 70 328	Quitzebel.....	10,40	321	30	19336
12 0 70 332	Reckenzin.....	14,71	269	18	19357
12 0 70 336	Reetz.....	8,19	263	32	19348
12 0 70 340	Retzin.....	18,45	252	13	19348
12 0 70 344	Rohlsdorf.....	12,49	415	33	16928
12 0 70 348	Rühstädt.....	28,79	614	21	19322
12 0 70 352	Sadenbeck.....	11,76	533	45	16928
12 0 70 356	Sagast.....	12,58	182	14	16949
12 0 70 360	Schmolde.....	18,96	391	20	16945
12 0 70 364	Schönebeck.....	18,96	171	9	16928
12 0 70 368	Schönhagen b. Guntow.....	11,90	157	13	16866
12 0 70 372	Schrepkow.....	8,90	187	21	16866
12 0 70 376	Silmersdorf.....	8,25	153	18	16949
12 0 70 380	Steffenshagen.....	7,38	273	36	16928
12 0 70 384	Stepenitz.....	26,83	348	12	16945
12 0 70 388	Telschow-Weitgendorf.....	20,74	316	15	16949
12 0 70 392	Triglitz.....	10,21	262	25	16949
12 0 70 396	Tüchen.....	15,72	291	18	16928
12 0 70 400	Vehlin.....	7,25	92	12	16866
12 0 70 404	Vehlow.....	17,10	574	33	16866
12 0 70 408	Vettin.....	6,36	117	18	16928
12 0 70 412	Viesecke.....	20,56	344	16	19336
12 0 70 416	Weisen.....	15,60	1 127	72	19322
12 0 70 420	Wilmsdorf.....	15,04	328	21	16928
12 0 70 424	Wittenberge, Stadt.....	37,73	25 936	687	19322
12 0 70 428	Wolfshagen.....	39,48	866	21	19348
12 0 70 432	Wootz.....	30,30	479	15	19309

1) \* Bedeutet, daß die Gemeinde mehrere Postleitzahlen hat;  
die hier genannte Zahl ist diejenige des Verwaltungssitzes der Gemeinde.

3 Gemeinden in systematischer Ordnung mit Schlüsselnummer, Fläche, Bevölkerung,  
Bevölkerungsdichte und Postleitzahl am 31.12.1993

Schlüssel- nummer	Land, Reg.-Bezirk, Kreis, Gemeinde	Fläche km 2	Bevölkerung	Ein- wohner je km2	Post- leit- zahl 1)
12 0 70 436	Wutike.....	17,78	356	20	16866
	zusammen ...	2 122,81	103 740	49	X
12 0 71	Spree-Neiße Sitz: Forst, Stadt				
12 0 71 004	Atterwasch.....	9,41	225	23	03172
12 0 71 008	Bagenz.....	9,92	238	23	03130
12 0 71 012	Bärenbrück.....	8,57	207	24	03185
12 0 71 016	Bärenklau.....	19,90	364	18	03172
12 0 71 020	Bloischdorf.....	4,82	205	42	03130
12 0 71 024	Bohsdorf.....	8,19	618	75	03130
12 0 71 028	Briesen.....	9,05	524	57	03096
12 0 71 032	Burg/ Spreewald.....	30,51	3 471	113	03096
12 0 71 036	Casel.....	30,11	320	10	03229
12 0 71 040	Dissen.....	12,79	489	38	03096
12 0 71 044	Döbern, Stadt.....	15,82	4 433	280	03159
12 0 71 048	Domsdorf.....	7,48	184	24	03116
12 0 71 052	Drachhausen.....	38,37	867	22	03185
12 0 71 056	Drebkau, Stadt.....	11,01	2 955	268	03116
12 0 71 060	Drehnow.....	10,95	640	58	03185
12 0 71 064	Drewitz.....	26,75	468	17	03197
12 0 71 068	Drieschnitz-Kahsel.....	10,65	355	33	03130
12 0 71 072	Fehrow.....	19,52	404	20	03096
12 0 71 076	Forst/ Lausitz, Stadt.....	109,86	26 085	237	03149
12 0 71 080	Frauendorf.....	4,04	152	37	03058
12 0 71 084	Friedrichshain.....	5,18	923	178	03130
12 0 71 088	Gablenz.....	5,14	181	35	03058
12 0 71 092	Gahry.....	5,63	303	53	03149
12 0 71 096	Gallinchen.....	5,48	1 055	192	03058
12 0 71 100	Gosda.....	22,73	393	17	03149
12 0 71 104	Grabko.....	11,37	106	9	03172
12 0 71 108	Grano.....	6,74	177	26	03172
12 0 71 112	Graustein.....	11,58	556	48	03130
12 0 71 116	Greifenhain.....	9,26	314	33	03116
12 0 71 120	Grieben.....	11,63	209	17	03172
12 0 71 124	Groß Döbbern.....	11,76	454	38	03058
12 0 71 128	Groß Drewitz.....	14,68	352	23	03172
12 0 71 132	Groß Gaglow.....	4,59	833	181	03058
12 0 71 136	Groß Gastrose.....	16,24	604	37	03172
12 0 71 140	Groß Köllzig.....	11,32	956	84	03159
12 0 71 144	Groß Luja.....	7,79	223	28	03130
12 0 71 148	Groß Oßnig.....	11,57	365	31	03058
12 0 71 152	Groß Schacksdorf.....	19,81	1 369	69	03149
12 0 71 156	Grötsch.....	4,14	73	17	03185
12 0 71 160	Guben, Stadt.....	43,81	30 192	689	03172
12 0 71 164	Guhrow.....	6,61	406	61	03096
12 0 71 168	Haasow.....	7,50	213	28	03058
12 0 71 172	Haidemühl.....	15,02	715	47	03130
12 0 71 176	Heinersbrück.....	19,55	587	30	03185
12 0 71 180	Horno.....	10,47	361	34	03172
12 0 71 184	Hornow.....	13,33	453	33	03130
12 0 71 188	Jämlitz.....	23,77	381	16	03130
12 0 71 192	Jänschwalde.....	32,39	2 355	72	03197
12 0 71 196	Jehserig.....	15,87	386	24	03116
12 0 71 200	Jerischke.....	33,83	152	4	03159
12 0 71 204	Jethe.....	9,14	148	16	03149
12 0 71 208	Jocksdorf.....	7,43	167	22	03149
12 0 71 212	Kathlow.....	20,13	161	7	03058
12 0 71 216	Kausche.....	10,49	359	34	03130
12 0 71 220	Kerkwitz.....	8,65	404	46	03172
12 0 71 224	Kiekebusch.....	3,79	747	197	03058
12 0 71 228	Klein Döbbern.....	9,19	209	22	03058

1) \* Bedeutet, daß die Gemeinde mehrere Postleitzahlen hat;  
die hier genannte Zahl ist diejenige des Verwaltungssitzes der Gemeinde.

3 Gemeinden in systematischer Ordnung mit Schlüsselnummer, Fläche, Bevölkerung,  
Bevölkerungsdichte und Postleitzahl am 31.12.1993

Schlüssel- nummer	Land, Reg.-Bezirk, Kreis, Gemeinde	Fläche km 2	Bevölkerung	Ein- wohner je km2	Post- leit- zahl 1)
12 0 71 232	Klein Düben.....	4,85	108	22	03130
12 0 71 236	Klein Kölzig.....	5,99	298	49	03159
12 0 71 240	Klein Loitz.....	6,68	294	44	03130
12 0 71 244	Kolkwitz.....	103,98	7 788	74	03099
12 0 71 248	Komptendorf.....	6,50	304	46	03058
12 0 71 252	Koppatz.....	4,02	196	48	03058
12 0 71 256	Krayne.....	3,67	106	28	03172
12 0 71 260	Laubsdorf.....	6,67	429	64	03058
12 0 71 264	Laubst.....	8,65	226	26	03116
12 0 71 268	Lauschütz.....	3,62	120	33	03172
12 0 71 272	Leuthen.....	17,57	682	38	03058
12 0 71 276	Lieskau.....	5,29	207	39	03130
12 0 71 280	Lübbinchen.....	8,85	197	22	03172
12 0 71 284	Mattendorf.....	3,99	234	58	03159
12 0 71 288	Maust.....	14,36	264	18	03185
12 0 71 292	Müschen.....	4,65	318	68	03096
12 0 71 296	Neuendorf.....	11,94	295	24	03185
12 0 71 300	Neuhausen.....	10,98	356	32	03058
12 0 71 304	Peitz, Stadt.....	13,37	6 189	462	03185
12 0 71 308	Pinnow.....	36,54	435	11	03172
12 0 71 312	Preilack.....	16,82	327	19	03185
12 0 71 316	Preschen.....	23,97	295	12	03159
12 0 71 320	Proschim.....	13,51	269	19	03130
12 0 71 324	Reicherskreuz.....	19,65	47	2	15868
12 0 71 328	Reuthen.....	10,44	260	24	03130
12 0 71 332	Roggosen.....	5,90	317	53	03058
12 0 71 336	Schenkendöbern.....	13,92	372	26	03172
12 0 71 340	Schmogrow.....	10,59	494	46	03096
12 0 71 344	Schorbus.....	21,63	554	25	03058
12 0 71 348	Schwarze Pumpe.....	13,75	2 707	196	03139
12 0 71 352	Sellessen.....	22,62	711	31	03130
12 0 71 356	Sembten.....	10,83	278	25	03172
12 0 71 360	Sergen.....	9,95	342	34	03058
12 0 71 364	Siewisch.....	10,86	176	16	03116
12 0 71 368	Simmersdorf.....	5,30	290	54	03149
12 0 71 372	Spremberg, Stadt.....	113,36	23 592	208	03130
12 0 71 376	Staakow.....	29,89	46	1	15868
12 0 71 380	Striesow.....	6,92	377	54	03096
12 0 71 384	Tauer.....	41,90	734	17	03185
12 0 71 388	Trebendorf.....	8,61	411	47	03149
12 0 71 392	Tschernitz.....	7,61	1 545	203	03130
12 0 71 396	Türkendorf.....	5,64	161	28	03130
12 0 71 400	Turnow.....	21,19	782	36	03185
12 0 71 404	Wadelsdorf.....	7,91	229	28	03130
12 0 71 408	Welzow, Stadt.....	10,83	4 883	450	03119
12 0 71 412	Werben.....	24,95	1 541	61	03096
12 0 71 416	Wolfshain.....	5,62	409	72	03130
	zusammen ...	1 661,67	152 241	92	X
12 0 72	Teltow-Fläming Sitz: Luckenwalde, Stadt				
12 0 72 004	Ahrens Dorf.....	7,62	377	49	14974
12 0 72 008	Altes Lager.....	2,14	644	300	14913
12 0 72 012	Baruth, Stadt <i>Mark</i> .....	18,72	1 808	96	15837
12 0 72 016	Blankenfelde.....	12,26	7 947	648	15827
12 0 72 020	Blankensee.....	11,02	382	34	14959
12 0 72 024	Blönsdorf.....	22,07	952	43	14913
12 0 72 028	Bochow.....	13,80	361	26	14913
12 0 72 032	Bollensdorf.....	5,04	137	27	15936
12 0 72 036	Borgisdorf.....	8,95	192	21	14913
12 0 72 040	Buckow.....	11,98	141	11	14913
12 0 72 044	Christinendorf.....	8,73	246	28	15806

1) \* Bedeutet, daß die Gemeinde mehrere Postleitzahlen hat;  
die hier genannte Zahl ist diejenige des Verwaltungssitzes der Gemeinde.

3 Gemeinden in systematischer Ordnung mit Schlüsselnummer, Fläche, Bevölkerung, Bevölkerungsdichte und Postleitzahl am 31.12.1993

Schlüssel- nummer	Land, Reg.-Bezirk, Kreis, Gemeinde	Fläche km 2	Bevölkerung	Ein- wohner je km2	Post- leit- zahl 1)
12 0 72 048	Dahlewitz.....	10,32	1 677	162	15827
12 0 72 052	Dahme, Stadt.....	34,08	4 207	123	15936
12 0 72 056	Danna.....	16,67	247	14	14913
12 0 72 060	Dennewitz.....	11,04	322	29	14913
12 0 72 064	Diedersdorf.....	11,00	349	31	15831
12 0 72 068	Dornswalde.....	23,05	157	6	15837
12 0 72 072	Gadsdorf.....	6,20	150	24	15806
12 0 72 076	Gebersdorf.....	14,31	303	21	15936
12 0 72 080	Genshagen.....	15,19	415	27	14974
12 0 72 084	Glau.....	7,10	225	31	14959
12 0 72 088	Glienick.....	21,24	803	37	15806
12 0 72 092	Görsdorf.....	22,15	285	12	15936
12 0 72 096	Gräfendorf.....	8,36	229	27	14913
12 0 72 100	Gröben.....	16,42	370	22	14974
12 0 72 104	Groß Kienitz.....	6,19	127	20	15831
12 0 72 108	Großmachnow.....	16,64	681	40	15806
12 0 72 112	Groß Schulzendorf.....	12,12	397	32	15806
12 0 72 116	Groß Ziescht.....	27,90	251	8	15837
12 0 72 120	Großbeeren.....	24,15	2 461	101	14979
12 0 72 124	Großbeuthen.....	10,24	193	18	14974
12 0 72 128	Grüna.....	7,58	325	42	14913
12 0 72 132	Herbersdorf.....	6,39	120	18	14913
12 0 72 136	Hohenahlsdorf.....	4,61	199	43	14913
12 0 72 140	Hohengörsdorf.....	6,96	150	21	14913
12 0 72 144	Hohenseefeld.....	16,79	632	37	14913
12 0 72 148	Horstfelde.....	8,38	386	46	15806
12 0 72 152	Horstwalde.....	19,62	153	7	15837
12 0 72 156	Inlow.....	9,35	217	23	14913
12 0 72 160	Illmersdorf.....	9,99	146	14	14913
12 0 72 164	Jühnsdorf.....	11,18	176	15	15831
12 0 72 168	Jüterbog, Stadt.....	101,54	11 948	117	14913
12 0 72 172	Kallinchen.....	12,15	449	36	15806
12 0 72 176	Kemnitz.....	26,38	406	15	15926
12 0 72 180	Kerzendorf.....	9,00	183	20	14974
12 0 72 184	Klasdorf.....	25,15	280	11	15837
12 0 72 188	Klausdorf.....	10,14	1 388	136	15838
12 0 72 192	Klein Schulzendorf.....	7,55	360	47	14959
12 0 72 196	Klietow.....	7,88	293	37	14959
12 0 72 200	Kloster Zinna.....	13,67	1 160	84	14913
12 0 72 204	Kummersdorf-Alexanderdorf.....	6,85	592	86	15806
12 0 72 208	Kummersdorf Gut.....	22,40	464	20	15838
12 0 72 212	Langenlippsdorf.....	13,10	430	32	14913
12 0 72 216	Liepe.....	5,45	88	16	14913
12 0 72 220	Ließen.....	5,55	96	17	14913
12 0 72 224	Lindenbrück.....	25,34	376	14	15838
12 0 72 228	Löwenbruch.....	10,98	306	27	14974
12 0 72 232	Luckenwalde, Stadt.....	46,71	24 983	534	14943
12 0 72 236	Lüdersdorf.....	11,55	556	48	14943
12 0 72 240	Ludwigsfelde, Stadt.....	13,45	20 837	1 549	14974
12 0 72 244	Mahlow.....	14,90	4 645	311	15831
12 0 72 248	Malterhausen.....	20,69	653	31	14913
12 0 72 252	Markendorf.....	26,45	654	24	14913
12 0 72 256	Märkisch Wilmersdorf.....	8,15	204	25	14974
12 0 72 260	Mehlsdorf.....	7,46	150	20	15936
12 0 72 264	Meinsdorf.....	18,40	451	24	14913
12 0 72 268	Mellensee.....	7,89	1 142	144	15806
12 0 72 272	Merzdorf.....	21,29	206	9	14913
12 0 72 276	Mückendorf.....	18,02	358	19	15837
12 0 72 280	Nächst Neuendorf.....	4,98	351	70	15806
12 0 72 284	Neuheim.....	4,50	317	70	14913
12 0 72 288	Neuhof b. Zinna.....	8,47	146	17	14913
12 0 72 292	Niebendorf-Heinsdorf.....	19,31	473	24	14913
12 0 72 296	Niedergörsdorf.....	40,55	1 259	31	14913

1) \* Bedeutet, daß die Gemeinde mehrere Postleitzahlen hat;  
die hier genannte Zahl ist diejenige des Verwaltungssitzes der Gemeinde.



3 Gemeinden in systematischer Ordnung mit Schlüsselnummer, Fläche, Bevölkerung,  
Bevölkerungsdichte und Postleitzahl am 31.12.1993

Schlüssel- nummer	Land, Reg.-Bezirk, Kreis, Gemeinde	Fläche km 2	Bevölkerung	Ein- wohner je km2	Post- leit- zahl 1)
12 0 72 300	Niendorf.....	6,72	97	14	15936
12 0 72 304	Nonnendorf.....	4,22	317	75	14913
12 0 72 308	Nunsdorf.....	8,58	320	37	15806
12 0 72 312	Nuthe-Urstromtal.....	333,90	6 988	20	14959
12 0 72 316	Oehna.....	17,32	590	34	14913
12 0 72 320	Osdorf.....	16,71	420	25	14979
12 0 72 324	Paplitz.....	18,17	352	19	15837
12 0 72 328	Petkus.....	20,81	736	35	14913
12 0 72 332	Prensdorf.....	7,60	132	17	15936
12 0 72 336	Radeland.....	19,50	179	9	15837
12 0 72 340	Rangsdorf.....	17,08	5 280	309	15834
12 0 72 344	Rehagen.....	9,59	703	73	15806
12 0 72 348	Reinsdorf.....	9,19	264	28	14913
12 0 72 352	Riesdorf.....	11,07	106	9	14913
12 0 72 356	Rietdorf.....	8,98	112	12	15936
12 0 72 360	Rohrbeck.....	8,85	416	47	14913
12 0 72 364	Rosenthal.....	15,49	418	26	15936
12 0 72 368	Saalow.....	8,89	1 070	120	15806
12 0 72 372	Schlenzer.....	18,19	243	13	14913
12 0 72 376	Schöbendorf.....	15,83	210	13	15837
12 0 72 380	Schöna-Kolpien.....	21,97	371	16	04936
12 0 72 384	Schönefeld.....	6,67	138	20	14913
12 0 72 388	Schöneiche.....	14,47	556	38	15749
12 0 72 392	Schönhagen.....	8,34	326	39	14959
12 0 72 396	Schünow.....	8,14	227	27	15806
12 0 72 400	Seehausen.....	11,80	385	32	14913
12 0 72 404	Sernow.....	9,42	143	15	14913
12 0 72 408	Siethen.....	14,49	455	31	14974
12 0 72 412	Sperenberg.....	32,44	1 826	56	15838
12 0 72 416	Stangenhagen.....	9,11	169	18	14959
12 0 72 420	Thyrow.....	8,22	646	78	14974
12 0 72 424	Trebbin, Stadt.....	17,30	4 314	249	14959
12 0 72 428	Wahlsdorf.....	14,46	338	23	14913
12 0 72 432	Waltersdorf.....	11,29	143	12	14913
12 0 72 436	Weisickendorf.....	27,86	488	17	14913
12 0 72 440	Werbig.....	11,81	572	48	14913
12 0 72 444	Werder.....	13,49	110	8	14913
12 0 72 448	Wergzahn.....	8,26	115	13	14913
12 0 72 452	Wiepersdorf.....	11,90	238	20	14913
12 0 72 456	Wiesenhagen.....	10,56	245	23	14943
12 0 72 460	Wietstock.....	10,00	269	26	14974
12 0 72 464	Wildau-Wentdorf.....	11,86	150	12	15938
12 0 72 468	Wünsdorf.....	47,47	2 683	56	15838
12 0 72 472	Zellendorf.....	11,63	371	31	14913
12 0 72 476	Zossen, Stadt.....	28,59	5 957	208	15806
	zusammen ...	2 091,69	145 932	70	X
12 0 73	Uckermark				
	Sitz: Prenzlau, Stadt				
12 0 73 004	Altkünkendorf.....	29,39	143	4	16278
12 0 73 008	Angermünde, Stadt.....	43,02	10 731	249	16278
12 0 73 012	Arendsee.....	17,67	253	14	17291
12 0 73 016	Bagemühl.....	10,48	203	19	17326
12 0 73 020	Beenz.....	11,52	292	25	17291
12 0 73 024	Beenz.....	8,95	232	25	17258
12 0 73 028	Berkholz.....	8,33	139	16	17291
12 0 73 032	Berkholz-Meyenburg.....	12,28	421	34	16306
12 0 73 036	Bertikow.....	8,50	202	23	17291
12 0 73 040	Beutel.....	16,64	155	9	17268
12 0 73 044	Biesenbrow.....	19,16	260	13	16278
12 0 73 048	Biesendahlshof.....	4,88	169	34	16278
12 0 73 052	Bietikow.....	9,39	235	25	17291

1) \* Bedeutet, daß die Gemeinde mehrere Postleitzahlen hat;  
die hier genannte Zahl ist diejenige des Verwaltungssitzes der Gemeinde.

3 Gemeinden in systematischer Ordnung mit Schlüsselnummer, Fläche, Bevölkerung, Bevölkerungsdichte und Postleitzahl am 31.12.1993

Schlüssel- nummer	Land, Reg.-Bezirk, Kreis, Gemeinde	Fläche km 2	Bevölkerung	Ein- wohner je km2	Post- leit- zahl 1)
12 0 73 056	Blankenburg.....	11,37	408	35	17291
12 0 73 060	Blindow.....	11,00	175	15	17291
12 0 73 064	Blumberg.....	27,19	327	12	16306
12 0 73 068	Boitzenburg.....	24,32	1 636	67	17268
12 0 73 072	Bölkendorf.....	8,34	174	20	16248
12 0 73 076	Briest.....	11,47	232	20	16306
12 0 73 080	Bruchhagen.....	7,35	180	24	16278
12 0 73 084	Brüssow, Stadt.....	37,13	1 621	43	17326
12 0 73 088	Buchenhain.....	22,95	364	15	17268
12 0 73 092	Carzow.....	19,51	458	23	17291
12 0 73 096	Casekow.....	9,66	916	94	16306
12 0 73 100	Criewen.....	16,38	453	27	16306
12 0 73 104	Crussow.....	18,77	752	40	16278
12 0 73 108	Damme.....	9,75	290	29	17291
12 0 73 112	Dauer.....	11,32	210	18	17291
12 0 73 116	Dedelow.....	16,56	1 251	75	17291
12 0 73 120	Densow.....	34,22	297	8	17268
12 0 73 124	Drense.....	7,58	190	25	17291
12 0 73 128	Eickstedt.....	22,41	433	19	17291
12 0 73 132	Fahrenholz.....	9,03	178	19	17337
12 0 73 136	Falkenhagen.....	9,91	153	15	17291
12 0 73 140	Falkenwalde.....	18,43	364	19	17291
12 0 73 144	Felchow.....	13,75	320	23	16278
12 0 73 148	Ferdinandshorst.....	8,76	138	15	17291
12 0 73 152	Flemsdorf.....	12,84	304	23	16306
12 0 73 156	Flieth.....	16,68	345	20	17268
12 0 73 160	Frauenhagen.....	14,83	357	24	16278
12 0 73 164	Fredersdorf.....	6,78	136	20	16306
12 0 73 168	Friedenfelde.....	9,61	113	11	17268
12 0 73 172	Friedrichsthal.....	5,60	113	20	16306
12 0 73 176	Funkenhagen.....	36,20	316	8	17268
12 0 73 180	Fürstenwerder.....	28,98	937	32	17291
12 0 73 184	Gardenitz.....	24,55	295	12	17268
12 0 73 188	Gartz/ Oder, Stadt.....	28,99	2 017	69	16307
12 0 73 192	Geesow.....	7,86	203	25	16307
12 0 73 196	Gellmersdorf.....	10,87	184	16	16278
12 0 73 200	Gerswalde.....	27,74	1 116	40	17268
12 0 73 204	Gollin.....	14,60	153	10	17268
12 0 73 208	Gollmitz.....	32,43	829	25	17291
12 0 73 212	Golm.....	9,69	144	14	16306
12 0 73 216	Görnitz.....	25,42	925	36	17291
12 0 73 220	Görlsdorf.....	13,57	180	13	16278
12 0 73 224	Gramzow.....	24,70	1 268	51	17291
12 0 73 228	Greiffenberg, Stadt.....	15,20	738	48	16278
12 0 73 232	Groß Dölln.....	39,15	430	10	17268
12 0 73 236	Groß Pinnow.....	15,90	363	22	16306
12 0 73 240	Groß Fredenwalde.....	24,90	354	14	17268
12 0 73 244	Groß Kölpin.....	8,85	96	10	17268
12 0 73 248	Grünberg.....	21,73	374	17	17326
12 0 73 252	Grunewald.....	9,60	247	25	17268
12 0 73 256	Grünow.....	7,88	139	17	16278
12 0 73 260	Grünow.....	17,54	395	22	17291
12 0 73 264	Günterberg.....	12,30	320	26	16278
12 0 73 268	Güstow.....	10,00	213	21	17291
12 0 73 272	Güterberg.....	8,15	198	24	17335
12 0 73 276	Hammelspring.....	15,79	417	26	17268
12 0 73 280	Hardenbeck.....	28,79	564	19	17268
12 0 73 284	Haßleben.....	21,44	967	45	17291
12 0 73 288	Herzfelde.....	13,27	271	20	17268
12 0 73 292	Herzsprung.....	8,21	228	27	16278
12 0 73 296	Hohenfelde.....	23,80	124	5	16306
12 0 73 300	Hohengüstow.....	9,61	365	37	17291
12 0 73 304	Hohenreinkendorf.....	19,63	319	16	16307

1) \* Bedeutet, daß die Gemeinde mehrere Postleitzahlen hat;  
die hier genannte Zahl ist diejenige des Verwaltungssitzes der Gemeinde.

3 Gemeinden in systematischer Ordnung mit Schlüsselnummer, Fläche, Bevölkerung,  
Bevölkerungsdichte und Postleitzahl am 31.12.1993

Schlüssel- nummer	Land, Reg.-Bezirk, Kreis, Gemeinde	Fläche km 2	Bevölkerung	Ein- wohner je km2	Post- leit- zahl 1)
12 0 73 308	Hohenselchow.....	24,96	617	24	16306
12 0 73 312	Holzendorf.....	12,87	253	19	17291
12 0 73 316	Jagow.....	28,93	600	20	17337
12 0 73 320	Jakobshagen.....	11,47	214	18	17268
12 0 73 324	Jamikow.....	6,55	109	16	16306
12 0 73 328	Kaakstedt.....	26,46	348	13	17268
12 0 73 332	Kerkow.....	11,23	375	33	16278
12 0 73 336	Klaushagen.....	15,04	231	15	17268
12 0 73 340	Klinkow.....	9,75	241	24	17291
12 0 73 344	Klosterwalde.....	23,21	436	18	17268
12 0 73 348	Kraatz.....	9,45	108	11	17291
12 0 73 352	Krohnhorst.....	8,07	121	14	17268
12 0 73 356	Kummerow.....	8,32	107	12	16306
12 0 73 360	Landin.....	24,79	425	17	16278
12 0 73 364	Lemmersdorf.....	24,23	652	26	17337
12 0 73 368	Lübbenow.....	8,90	397	44	17337
12 0 73 372	Luckow.....	23,76	447	18	16306
12 0 73 376	Ludwigsburg.....	19,05	492	25	17291
12 0 73 380	Lützlow.....	18,69	420	22	17291
12 0 73 384	Lychen, Stadt.....	72,23	3 652	50	17279
12 0 73 388	Meichow.....	10,90	301	27	17291
12 0 73 392	Mescherin.....	6,89	390	56	16307
12 0 73 396	Milmersdorf.....	53,98	2 053	38	17268
12 0 73 400	Milow.....	10,73	208	19	17335
12 0 73 404	Mittenwalde.....	22,86	526	23	17268
12 0 73 408	Mürow.....	13,86	329	23	16278
12 0 73 412	Naugarten.....	6,05	146	24	17291
12 0 73 416	Nechlin.....	7,11	196	27	17309
12 0 73 420	Neukünkendorf.....	11,12	297	26	16278
12 0 73 424	Neurochlitze.....	7,41	139	18	16307
12 0 73 428	Parmen-Weggun.....	30,45	489	16	17291
12 0 73 432	Passow.....	22,92	1 199	52	16306
12 0 73 436	Petznick.....	19,03	253	13	17268
12 0 73 440	Pinnow.....	13,32	794	59	16278
12 0 73 444	Poßben.....	11,38	243	21	16278
12 0 73 448	Potzlow.....	22,26	527	23	17291
12 0 73 452	Prenzlau, Stadt.....	77,76	22 209	285	17291
12 0 73 456	Radekow.....	6,65	135	20	16307
12 0 73 460	Retzow.....	10,77	259	24	17279
12 0 73 464	Ringenswalde.....	48,96	468	9	17268
12 0 73 468	Röddelin.....	20,02	430	21	17268
12 0 73 472	Röpersdorf.....	16,67	329	19	17291
12 0 73 476	Rosow.....	10,00	163	16	16307
12 0 73 480	Rutenberg.....	18,57	156	8	17279
12 0 73 484	Schapow.....	24,67	683	27	17291
12 0 73 488	Schenkenberg.....	10,99	327	29	17291
12 0 73 492	Schmargendorf.....	9,77	308	31	16278
12 0 73 496	Schmiedeberg.....	10,91	138	12	16278
12 0 73 500	Schmölln.....	29,15	700	24	17291
12 0 73 504	Schöneberg.....	18,73	258	13	16278
12 0 73 508	Schönermark.....	11,85	416	35	16278
12 0 73 512	Schönermark.....	15,52	551	35	17291
12 0 73 516	Schönfeld.....	12,98	171	13	16307
12 0 73 520	Schönfeld.....	29,03	846	29	17291
12 0 73 524	Schönnow.....	12,19	257	21	16306
12 0 73 528	Schönwerder.....	13,67	327	23	17291
12 0 73 532	Schwedt/ Oder, Stadt.....	104,41	49 594	474	16303
12 0 73 536	Seehausen.....	11,08	190	17	17291
12 0 73 540	Stegelitz.....	29,91	421	14	17268
12 0 73 544	Steinhöfel.....	28,78	232	8	16278
12 0 73 548	Stendell.....	14,08	269	19	16306
12 0 73 552	Sternhagen.....	20,39	274	13	17291
12 0 73 556	Stolpe/ Oder.....	10,30	408	39	16278

1) \* Bedeutet, daß die Gemeinde mehrere Postleitzahlen hat;  
die hier genannte Zahl ist diejenige des Verwaltungssitzes der Gemeinde.

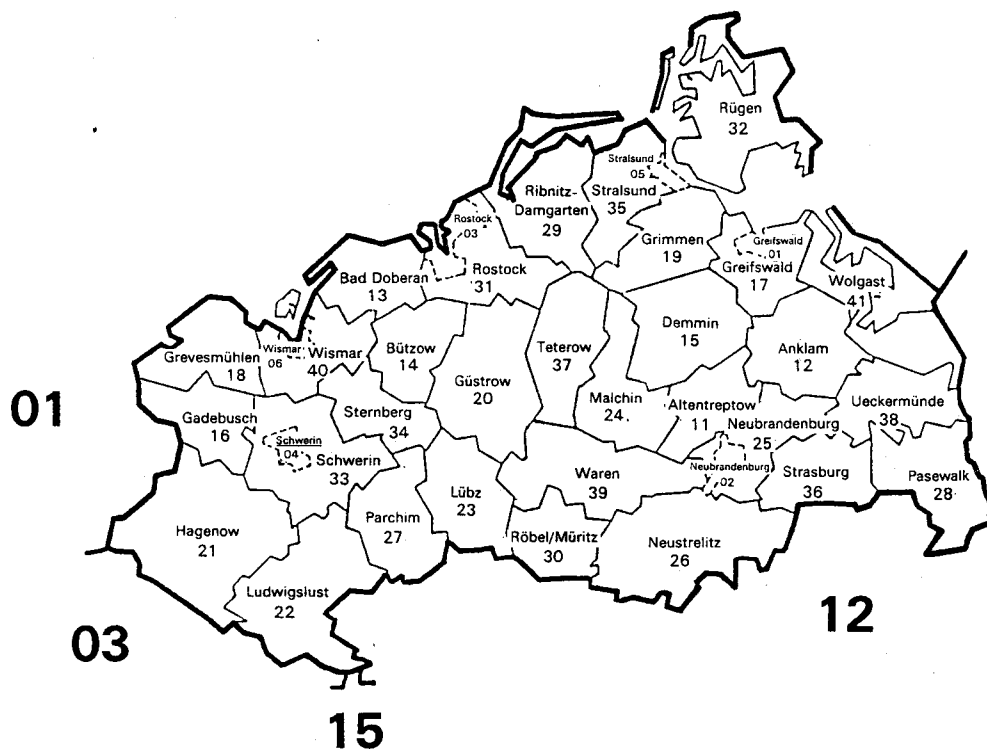
3 Gemeinden in systematischer Ordnung mit Schlüsselnummer, Fläche, Bevölkerung,  
Bevölkerungsdichte und Postleitzahl am 31.12.1993

Schlüssel- nummer	Land, Reg.-Bezirk; Kreis, Gemeinde	Fläche km 2	Bevölkerung	Ein- wohner je km2	Post- leit- zahl 1)
12 0 73 560	Storkow.....	14,34	421	29	17268
12 0 73 564	Tantow.....	22,22	679	30	16307
12 0 73 568	Temmen.....	14,23	345	24	17268
12 0 73 572	Templin, Stadt.....	95,06	13 958	146	17268
12 0 73 576	Trebenow.....	32,04	741	23	17337
12 0 73 580	Vierraden, Stadt.....	19,06	872	45	16306
12 0 73 584	Vietmannsdorf.....	37,63	421	11	17268
12 0 73 588	Wallmow.....	12,35	303	24	17291
12 0 73 592	Warnitz.....	40,17	722	17	17291
12 0 73 596	Warthe.....	33,43	326	9	17268
12 0 73 600	Wartin.....	18,87	813	43	16306
12 0 73 604	Welsow.....	6,50	90	13	16278
12 0 73 608	Wichmannsdorf.....	14,02	395	28	17291
12 0 73 612	Wilmersdorf.....	12,91	326	25	16278
12 0 73 616	Wilsickow.....	11,13	214	19	17337
12 0 73 620	Wismar.....	11,71	206	17	17335
12 0 73 624	Woddow.....	12,59	168	13	17326
12 0 73 628	Wolfshagen.....	14,23	364	25	17335
12 0 73 632	Wolletz.....	11,11	166	14	16278
12 0 73 636	Wollschow.....	19,07	381	19	17326
12 0 73 640	Woltersdorf.....	9,74	233	23	16306
12 0 73 644	Zichow.....	15,67	371	23	16306
12 0 73 648	Ziemkendorf.....	12,15	151	12	17291
12 0 73 652	Zützen.....	10,83	187	17	16306
	zusammen ...	3 058,15	163 719	54	X
12	Land insgesamt ..	29 481,22	2 537 661	86	X

1) \* Bedeutet, daß die Gemeinde mehrere Postleitzahlen hat;  
die hier genannte Zahl ist diejenige des Verwaltungssitzes der Gemeinde.

# 13 MECKLENBURG-VORPOMMERN

Verwaltungsgrenzen nach dem Stand vom 31.12.1993



Schlüsselnummern      Grenzen      Verwaltungssitze<sup>1)</sup>

Land:                    **13**                    Schwerin

Landkreis:            11                    \_\_\_\_\_

Stadtkreis:            01                    - - - - -

1) Verwaltungssitze der Kreise sind nur benannt, wenn sie nicht mit dem Namen des Kreises übereinstimmen.



3 Gemeinden in systematischer Ordnung mit Schlüsselnummer, Fläche, Bevölkerung,  
Bevölkerungsdichte und Postleitzahl am 31.12.1993

Schlüssel- nummer	Land, Reg.-Bezirk, Kreis, Gemeinde	Fläche km 2	Bevölkerung	Ein- wohner je km2	Post- leit- zahl 1)
13	Mecklenburg-Vorpommern				
	Stadtkreise				
13 0 01 000	Greifswald, Stadt.....	50,18	63 941	1 274	17489 *
13 0 02 000	Neubrandenburg, Stadt.....	85,66	85 540	998	17033 *
13 0 03 000	Rostock, Stadt.....	180,66	237 307	1 313	18055 *
13 0 04 000	Schwerin, Landeshauptstadt.....	130,04	122 189	939	19055 *
13 0 05 000	Stralsund, Stadt.....	38,68	69 230	1 789	18439 *
13 0 06 000	Wismar, Stadt.....	41,20	53 149	1 290	23966 *
	zusammen ...	526,42	631 356	1 199	X
	Landkreise				
13 0 11	Altentreptow Sitz: Altentreptow, Stadt				
13 0 11 010	Altenhagen.....	11,05	348	31	17091
13 0 11 020	Altentreptow, Stadt.....	52,83	7 479	141	17087
13 0 11 030	Bartow.....	25,04	668	26	17089
13 0 11 040	Breesen.....	15,65	506	32	17091
13 0 11 050	Breest.....	9,38	249	26	17089
13 0 11 070	Gnevkow.....	17,10	447	26	17089
13 0 11 080	Golchen.....	23,32	361	15	17089
13 0 11 090	Grapzow.....	14,94	481	32	17089
13 0 11 100	Grischow.....	10,94	329	30	17089
13 0 11 110	Groß Teetzleben.....	21,67	733	33	17091
13 0 11 120	Gültz.....	23,66	858	36	17089
13 0 11 150	Knorrendorf.....	28,52	719	25	17091
13 0 11 170	Kriesow.....	20,09	369	18	17091
13 0 11 200	Mölln.....	29,68	755	25	17091
13 0 11 210	Pinnow.....	8,91	124	13	17091
13 0 11 220	Pripsleben.....	10,04	337	33	17091
13 0 11 230	Reinberg.....	6,66	324	48	17091
13 0 11 240	Röckwitz.....	14,76	346	23	17091
13 0 11 260	Rosenow.....	31,12	1 127	36	17091
13 0 11 270	Siedenbollentin.....	18,84	767	40	17089
13 0 11 280	Tützpatz.....	21,61	846	39	17091
13 0 11 290	Burow.....	17,28	1 352	78	17089
13 0 11 300	Werder.....	30,00	700	23	17089
13 0 11 310	Wildberg.....	22,37	685	30	17091
13 0 11 320	Wolde.....	15,85	437	27	17091
	zusammen ...	501,31	21 347	43	X
13 0 12	Anklam Sitz: Anklam, Stadt				
13 0 12 020	Anklam, Stadt.....	41,28	17 941	434	17389
13 0 12 030	Bargischow.....	21,04	426	20	17398
13 0 12 040	Blesewitz.....	12,65	327	25	17392
13 0 12 050	Boldekow.....	14,06	405	28	17392
13 0 12 060	Bugewitz.....	58,79	344	5	17398
13 0 12 070	Butzow.....	12,82	373	29	17392
13 0 12 080	Drewelow.....	7,45	153	20	17392
13 0 12 090	Ducherow.....	23,57	2 523	107	17398
13 0 12 100	Groß Polzin.....	29,33	604	20	17390

1) \* Bedeutet, daß die Gemeinde mehrere Postleitzahlen hat;  
die hier genannte Zahl ist diejenige des Verwaltungssitzes der Gemeinde.

3 Gemeinden in systematischer Ordnung mit Schlüsselnummer, Fläche, Bevölkerung, Bevölkerungsdichte und Postleitzahl am 31.12.1993

Schlüssel- nummer	Land, Reg.-Bezirk, Kreis, Gemeinde	Fläche km 2	Bevölkerung	Ein- wohner je km2	Post- leit- zahl 1)
13 0 12 120	Iven.....	15,76	255	16	17391
13 0 12 130	Japenzin.....	12,71	271	21	17392
13 0 12 140	Klein Bünzow.....	34,78	882	25	17390
13 0 12 150	Krien.....	21,83	1 025	46	17391
13 0 12 160	Krusenfelde.....	12,55	203	16	17391
13 0 12 170	Liepen.....	18,00	337	18	17391
13 0 12 180	Löwitz.....	22,51	335	14	17398
13 0 12 190	Medow.....	18,75	476	25	17391
13 0 12 200	Murchin.....	45,63	882	19	17390
13 0 12 210	Neetzow.....	15,67	588	37	17391
13 0 12 220	Nerdin.....	10,16	226	22	17391
13 0 12 230	Neuendorf B.....	13,79	201	14	17391
13 0 12 240	Neuenkirchen.....	15,66	366	23	17392
13 0 12 250	Neu Kosenow.....	24,89	646	25	17398
13 0 12 260	Pelsin.....	14,92	353	23	17392
13 0 12 270	Postlow.....	14,71	490	33	17391
13 0 12 280	Putzar.....	17,43	255	14	17392
13 0 12 290	Rathebur.....	9,14	196	21	17398
13 0 12 310	Rossin.....	12,62	178	14	17398
13 0 12 320	Rubkow.....	35,04	790	22	17390
13 0 12 340	Sarnow.....	23,23	569	24	17392
13 0 12 350	Schmatzin.....	17,65	427	24	17390
13 0 12 360	Schwerinsburg.....	8,16	165	20	17398
13 0 12 370	Spantekow.....	36,47	1 092	29	17392
13 0 12 380	Steinmocker.....	9,52	136	14	17391
13 0 12 390	Stolpe.....	17,67	461	26	17391
13 0 12 430	Ziethen.....	18,25	534	29	17390
13 0 12 440	Zinzow.....	16,85	287	17	17392
	zusammen ...	755,34	35 722	47	X
13 0 13	Bad Doberan Sitz: Bad Doberan, Stadt				
13 0 13 010	Admannshagen-Bargeshagen.....	15,68	903	57	18211
13 0 13 020	Alt Bukow.....	15,13	598	39	18233
13 0 13 030	Altenhagen.....	11,21	282	25	18236
13 0 13 040	Bad Doberan, Stadt.....	32,68	11 692	357	18209
13 0 13 050	Bartenshagen-Parkentin.....	15,19	873	57	18209
13 0 13 060	Bastorf.....	24,40	1 001	41	18230
13 0 13 070	Biendorf.....	20,48	697	34	18230
13 0 13 080	Bölkow.....	27,12	1 110	40	18239
13 0 13 110	Hanstorf.....	18,87	694	36	18239
13 0 13 120	Heiligenhagen.....	7,40	456	61	18239
13 0 13 130	Hohenfelde.....	9,42	433	45	18209
13 0 13 140	Jennowitz.....	19,70	529	26	18230
13 0 13 150	Jörnstorf.....	9,57	247	25	18233
13 0 13 160	Kamin.....	11,68	289	24	18233
13 0 13 170	Karin.....	14,76	464	31	18236
13 0 13 180	Kirch Mulsow.....	14,50	353	24	18233
13 0 13 190	Krempin.....	6,02	208	34	18233
13 0 13 200	Kröpelin, Stadt.....	26,84	4 357	162	18236
13 0 13 210	Kühlungsborn, Ostseebad, Stadt.....	15,95	7 544	472	18225
13 0 13 220	Neubukow, Stadt.....	24,91	4 765	191	18233
13 0 13 230	Nienhagen, Ostseebad.....	5,90	668	113	18211
13 0 13 240	Pepelow.....	6,75	226	33	18233
13 0 13 250	Radegast.....	19,94	503	25	18239
13 0 13 260	Rakow.....	8,70	259	29	18233
13 0 13 270	Ravensberg.....	5,36	355	66	18233
13 0 13 280	Reddelich.....	9,13	514	56	18209
13 0 13 290	Reinshagen.....	11,04	304	27	18239
13 0 13 300	Rerik, Ostseebad, Stadt.....	23,10	2 061	89	18230
13 0 13 310	Börgerende-Rethwisch.....	15,01	909	60	18211
13 0 13 320	Retschow.....	18,88	656	34	18211

1) \* Bedeutet, daß die Gemeinde mehrere Postleitzahlen hat;  
die hier genannte Zahl ist diejenige des Verwaltungssitzes der Gemeinde.



3 Gemeinden in systematischer Ordnung mit Schlüsselnummer, Fläche, Bevölkerung,  
Bevölkerungsdichte und Postleitzahl am 31.12.1993

Schlüssel- nummer	Land, Reg.-Bezirk, Kreis, Gemeinde	Fläche km 2	Bevölkerung	Ein- wohner je km2	Post- leit- zahl 1)
13 0 13 330	Roggow.....	10,33	262	25	18230
13 0 13 340	Satow.....	35,07	1 984	56	18239
13 0 13 350	Schmadebeck.....	9,50	259	27	18236
13 0 13 360	Steffenshagen.....	9,32	372	39	18209
13 0 13 370	Westenbrügge.....	10,82	294	27	18233
13 0 13 380	Wittenbeck.....	9,94	410	41	18209
	zusammen ...	550,30	47 531	86	X
13 0 14	Bützow				
	Sitz: Bützow, Stadt				
13 0 14 010	Bandow.....	9,19	183	19	18258
13 0 14 020	Baumgarten.....	21,11	536	25	18246
13 0 14 030	Benitz.....	9,49	215	22	18258
13 0 14 040	Bernitt.....	13,84	619	44	18249
13 0 14 050	Boitin.....	12,82	174	13	18249
13 0 14 060	Bröbberow.....	14,35	321	22	18258
13 0 14 070	Bützow, Stadt.....	33,50	9 832	293	18246
13 0 14 080	Dreetz.....	12,00	216	18	18249
13 0 14 100	Göllin.....	18,00	338	18	18246
13 0 14 110	Jürgenshagen.....	22,80	686	30	18246
13 0 14 120	Kassow.....	14,34	448	31	18258
13 0 14 130	Katelbogen.....	7,87	176	22	18249
13 0 14 140	Klein Belitz.....	20,26	529	26	18246
13 0 14 150	Klein Sien.....	19,40	447	23	18246
13 0 14 160	Kurzen Trechow.....	15,67	376	23	18246
13 0 14 170	Lübzin.....	9,37	209	22	18249
13 0 14 180	Moissall.....	10,33	286	27	18246
13 0 14 200	Neuendorf.....	4,79	131	27	18246
13 0 14 210	Penzin.....	6,05	134	22	18249
13 0 14 220	Qualitz.....	9,81	247	25	18249
13 0 14 230	Rosenow.....	6,51	98	15	18249
13 0 14 240	Rühn.....	14,40	599	41	18246
13 0 14 250	Rukieten.....	12,35	277	22	18258
13 0 14 260	Schlemmin.....	9,44	151	15	18249
13 0 14 270	Schwaan, Stadt.....	28,46	5 188	182	18258
13 0 14 280	Selow.....	18,65	564	30	18246
13 0 14 290	Steinhagen.....	5,29	836	158	18246
13 0 14 300	Tarnow.....	15,10	773	51	18249
13 0 14 310	Viezen.....	5,99	98	16	18249
13 0 14 320	Vorbeck.....	15,60	313	20	18258
13 0 14 330	Warnow.....	26,22	848	32	18249
13 0 14 350	Wiendorf.....	18,24	586	32	18258
13 0 14 360	Zepelin.....	11,72	360	30	18246
13 0 14 370	Zernin.....	12,57	481	38	18249
13 0 14 380	Parkow.....	6,18	239	38	18246
13 0 14 390	Oettelin.....	10,64	169	15	18246
	zusammen ...	502,35	27 683	55	X
13 0 15	Demmin				
	Sitz: Demmin, Stadt				
13 0 15 010	Alt-Tellin.....	24,32	464	19	17129
13 0 15 020	Beestland.....	10,46	118	11	17111
13 0 15 030	Beggerow.....	29,68	735	24	17111
13 0 15 040	Bentzin.....	38,76	1 403	36	17129
13 0 15 050	Borrentin.....	13,55	360	26	17111
13 0 15 060	Daberkow.....	15,40	412	26	17129
13 0 15 070	Demmin, Stadt.....	70,05	15 343	219	17109
13 0 15 080	Düvier.....	26,57	591	22	17121
13 0 15 090	Sarow.....	33,62	971	28	17111
13 0 15 100	Gnevezow.....	17,51	371	21	17111
13 0 15 110	Görmin.....	35,00	977	27	17121

1) \* Bedeutet, daß die Gemeinde mehrere Postleitzahlen hat;  
die hier genannte Zahl ist diejenige des Verwaltungssitzes der Gemeinde.

3 Gemeinden in systematischer Ordnung mit Schlüsselnummer, Fläche, Bevölkerung,  
Bevölkerungsdichte und Postleitzahl am 31.12.1993

Schlüssel- nummer	Land, Reg.-Bezirk, Kreis, Gemeinde	Fläche km 2	Bevölkerung	Ein- wohner je km2	Post- leit- zahl 1)
13 0 15 130	Hohenbollentin.....	6,30	122	19	17111
13 0 15 140	Hohenbrünzow.....	10,49	316	30	17111
13 0 15 150	Hohenmocken.....	16,36	368	22	17111
13 0 15 160	Jarmen, Stadt.....	21,14	3 287	155	17126
13 0 15 170	Kartlow.....	12,90	272	21	17129
13 0 15 190	Kietzin.....	14,60	495	33	17111
13 0 15 200	Kruckow.....	10,67	387	36	17129
13 0 15 220	Lindenberg.....	13,03	306	23	17111
13 0 15 230	Loitz, Stadt.....	44,36	4 804	108	17121
13 0 15 240	Meesiger.....	8,99	277	30	17111
13 0 15 250	Metschow.....	17,03	583	34	17111
13 0 15 270	Neu-Kentzlin.....	11,76	232	19	17111
13 0 15 280	Nossendorf.....	35,10	909	25	17111
13 0 15 300	Plötz.....	9,50	409	43	17129
13 0 15 310	Quitzerow.....	12,67	386	30	17111
13 0 15 320	Sanzkow.....	12,31	263	21	17111
13 0 15 330	Sassen.....	23,75	668	28	17121
13 0 15 340	Schmarsow.....	11,82	299	25	17129
13 0 15 350	Schönfeld.....	16,02	419	26	17111
13 0 15 360	Siedenbrünzow.....	15,36	465	30	17111
13 0 15 370	Sommersdorf.....	8,71	219	25	17111
13 0 15 380	Teusin.....	12,55	172	13	17111
13 0 15 400	Trantow.....	21,47	521	24	17121
13 0 15 410	Tutow.....	6,05	1 291	213	17129
13 0 15 420	Upost.....	6,64	105	15	17111
13 0 15 430	Utzedel.....	13,21	420	31	17111
13 0 15 440	Verchen.....	11,67	428	36	17111
13 0 15 450	Völschow.....	21,68	639	29	17129
13 0 15 480	Warrenzin.....	12,01	213	17	17111
13 0 15 490	Wotenick.....	11,55	357	30	17111
13 0 15 500	Wüstenfelde.....	18,60	379	20	17121
	zusammen ...	783,22	41 756	53	X
13 0 16	Gadebusch				
	Sitz: Gadebusch, Stadt				
13 0 16 010	Badow.....	10,16	323	31	19209
13 0 16 040	Bülow.....	11,93	446	37	19217
13 0 16 050	Carlow.....	31,29	1 117	35	19217
13 0 16 060	Dechow.....	19,73	456	23	19217
13 0 16 070	Demern.....	12,05	303	25	19217
13 0 16 080	Dragun.....	20,54	554	26	19205
13 0 16 110	Gadebusch, Stadt.....	47,65	6 674	140	19205
13 0 16 130	Gottesgabe.....	22,25	634	28	19209
13 0 16 140	Groß Molzahn.....	6,38	277	43	19217
13 0 16 150	Groß Rünz.....	8,41	193	22	19217
13 0 16 160	Groß Salitz.....	7,19	182	25	19205
13 0 16 190	Holdorf.....	13,53	331	24	19217
13 0 16 200	Kneese.....	15,89	265	16	19205
13 0 16 210	Köchelstorf b. Rehna.....	13,57	436	32	19217
13 0 16 220	Krembz.....	31,77	676	21	19205
13 0 16 240	Lützw.....	24,83	1 355	54	19209
13 0 16 250	Mühlen-Eichsen.....	23,69	796	33	19205
13 0 16 260	Nesow.....	8,61	251	29	19217
13 0 16 270	Perlin.....	13,44	358	26	19209
13 0 16 280	Pokrent.....	15,64	653	41	19205
13 0 16 290	Rehna, Stadt.....	14,70	2 630	178	19217
13 0 16 300	Renzow.....	9,22	416	45	19209
13 0 16 310	Rieps.....	12,17	316	25	19217
13 0 16 320	Rögnitz.....	11,42	237	20	19205
13 0 16 330	Roggendorf.....	26,34	916	34	19205
13 0 16 360	Schlagsdorf.....	20,12	495	24	19217
13 0 16 400	Thandorf.....	9,05	147	16	19217

1) \* Bedeutet, daß die Gemeinde mehrere Postleitzahlen hat;  
die hier genannte Zahl ist diejenige des Verwaltungssitzes der Gemeinde.

3 Gemeinden in systematischer Ordnung mit Schlüsselnummer, Fläche, Bevölkerung,  
Bevölkerungsdichte und Postleitzahl am 31.12.1993

Schlüssel- nummer	Land, Reg.-Bezirk, Kreis, Gemeinde	Fläche km 2	Bevölkerung	Ein- wohner je km2	Post- leit- zahl 1)
13 0 16 410	Utecht.....	11,02	286	25	19217
13 0 16 420	Veelböken.....	32,53	776	23	19205
13 0 16 440	Vitense.....	13,16	308	23	19217
13 0 16 450	Wedendorf.....	11,29	292	25	19217
13 0 16 460	Löwitz.....	7,82	202	25	19217
	zusammen ...	537,39	23 301	43	X
13 0 17	Greifswald Sitz: Greifswald, Stadt				
13 0 17 020	Bandelin.....	16,97	977	57	17506
13 0 17 030	Behrenhoff.....	16,99	402	23	17498
13 0 17 040	Breechen.....	7,14	224	31	17506
13 0 17 050	Brünzow.....	16,15	697	43	17509
13 0 17 060	Dargelin.....	15,64	326	20	17498
13 0 17 070	Dersekow.....	26,15	928	35	17498
13 0 17 080	Diedrichshagen.....	17,28	227	13	17498
13 0 17 100	Gribow.....	8,17	314	38	17506
13 0 17 110	Groß Kiesow.....	47,60	1 485	31	17495
13 0 17 120	Groß Petershagen.....	11,91	222	18	17498
13 0 17 140	Gützkow, Stadt.....	27,22	2 850	104	17506
13 0 17 160	Hanshagen.....	9,64	696	72	17509
13 0 17 170	Hinrichshagen.....	9,98	340	34	17498
13 0 17 180	Kammin.....	7,38	165	22	17506
13 0 17 190	Karlsburg.....	28,58	1 548	54	17495
13 0 17 200	Katzow.....	26,20	567	21	17509
13 0 17 210	Kemnitz.....	19,20	847	44	17509
13 0 17 220	Kölzin.....	14,47	379	26	17506
13 0 17 240	Levenhagen.....	13,17	409	31	17498
13 0 17 260	Loissin.....	15,29	489	31	17509
13 0 17 270	Lubmin.....	13,85	1 488	107	17509
13 0 17 280	Lühmannsdorf.....	5,65	702	124	17495
13 0 17 290	Lüssow.....	8,32	196	23	17506
13 0 17 300	Mesekenhagen.....	25,58	712	27	17498
13 0 17 320	Neu Boltenhagen.....	24,37	639	26	17509
13 0 17 330	Neuenkirchen.....	22,99	1 306	56	17498
13 0 17 360	Ranzin.....	12,32	306	24	17495
13 0 17 370	Rubenow.....	26,35	498	18	17509
13 0 17 400	Wackerow.....	19,81	327	16	17498
13 0 17 410	Weitenhagen.....	20,99	682	32	17498
13 0 17 420	Wrangelsburg.....	14,98	243	16	17495
13 0 17 430	Wusterhusen.....	19,07	1 374	72	17509
13 0 17 440	Züssow.....	17,19	1 530	89	17495
	zusammen ...	586,60	24 095	41	X
13 0 18	Grevesmühlen Sitz: Grevesmühlen, Stadt				
13 0 18 020	Bernstorff.....	17,57	328	18	23936
13 0 18 030	Börzow.....	17,43	621	35	23936
13 0 18 050	Boltenhagen, Ostseebad.....	17,99	2 326	129	23946
13 0 18 060	Damshagen.....	17,26	877	50	23948
13 0 18 070	Dassow, Stadt.....	40,97	3 161	77	23942
13 0 18 080	Elmenhorst.....	18,36	783	42	23948
13 0 18 090	Grevesmühlen, Stadt.....	52,32	10 912	208	23936
13 0 18 100	Grieben.....	6,19	200	32	23936
13 0 18 110	Groß Siemz.....	14,69	292	19	23923
13 0 18 120	Groß Walmstorf.....	16,75	465	27	23948
13 0 18 130	Hanshagen.....	12,29	381	31	23936
13 0 18 140	Harkensee.....	7,86	231	29	23942
13 0 18 160	Kalkhorst.....	33,56	1 415	42	23942
13 0 18 170	Klützh, Stadt.....	44,05	3 457	78	23948
13 0 18 180	Lockwisch.....	13,96	285	20	23923

1) \* Bedeutet, daß die Gemeinde mehrere Postleitzahlen hat;  
die hier genannte Zahl ist diejenige des Verwaltungssitzes der Gemeinde.

3 Gemeinden in systematischer Ordnung mit Schlüsselnummer, Fläche, Bevölkerung, Bevölkerungsdichte und Postleitzahl am 31.12.1993

Schlüssel- nummer	Land, Reg.-Bezirk, Kreis, Gemeinde	Fläche km 2	Bevölkerung	Ein- wohner je km2	Post- leit- zahl 1)
13 0 18 190	Lüdersdorf.....	54,20	2 012	37	23923
13 0 18 200	Mallentin.....	13,76	871	63	23936
13 0 18 210	Menzendorf.....	9,78	252	25	23923
13 0 18 220	Moor.....	12,57	295	23	23948
13 0 18 240	Niendorf.....	11,46	292	25	23923
13 0 18 250	Papenhusen.....	13,83	288	20	23936
13 0 18 260	Parin.....	8,60	248	28	23948
13 0 18 270	Plüschow.....	19,83	600	30	23936
13 0 18 280	Pötenitz.....	17,71	385	21	23942
13 0 18 300	Roduchelstorf.....	9,79	256	26	23923
13 0 18 310	Roggenstorf.....	19,90	487	24	23936
13 0 18 320	Rüting.....	14,89	517	34	23936
13 0 18 330	Schönberg, Stadt.....	38,07	4 461	117	23923
13 0 18 340	Selmsdorf.....	36,10	1 451	40	23923
13 0 18 350	Testorf.....	8,33	268	32	23936
13 0 18 360	Testorf-Steinfurt.....	15,54	431	27	23936
13 0 18 370	Upahl.....	15,95	703	44	23936
13 0 18 380	Warnow.....	15,95	638	40	23936
	zusammen ...	667,51	40 189	60	X
13 0 19	Grimmen				
	Sitz: Grimmen, Stadt				
13 0 19 010	Bartmannshagen.....	16,78	440	26	18516
13 0 19 020	Behnkendorf.....	19,05	369	19	18510
13 0 19 030	Brandshagen.....	24,03	989	41	18519
13 0 19 040	Deyelsdorf.....	29,78	668	22	18513
13 0 19 050	Elmenhorst.....	22,49	785	34	18510
13 0 19 060	Glewitz.....	41,99	875	20	18513
13 0 19 070	Grammendorf.....	35,96	845	23	18513
13 0 19 080	Gransebieth.....	23,36	668	28	18513
13 0 19 090	Griebenow.....	22,20	726	32	18516
13 0 19 100	Grimmen, Stadt.....	30,12	13 376	444	18507
13 0 19 110	Horst.....	29,65	552	18	18519
13 0 19 120	Kandelin.....	24,89	929	37	18516
13 0 19 130	Kirchdorf.....	18,77	381	20	18519
13 0 19 140	Klevenow.....	13,44	386	28	18516
13 0 19 160	Miltzow.....	24,09	1 643	68	18519
13 0 19 170	Neuendorf.....	21,74	554	25	18516
13 0 19 180	Papenhagen.....	20,84	531	25	18510
13 0 19 190	Poggendorf.....	16,20	278	17	18516
13 0 19 200	Rakow.....	33,69	941	27	18516
13 0 19 210	Reinberg.....	25,07	1 356	54	18519
13 0 19 220	Splietsdorf.....	26,29	640	24	18513
13 0 19 230	Stoltenhagen.....	20,14	516	25	18510
13 0 19 240	Wendisch Baggendorf.....	21,32	457	21	18513
13 0 19 250	Wilmshagen.....	18,58	394	21	18519
13 0 19 260	Wittenhagen.....	46,92	1 777	37	18510
13 0 19 270	Zarrendorf.....	4,64	736	158	18510
	zusammen ...	632,03	31 812	50	X
13 0 20	Güstrow				
	Sitz: Güstrow, Stadt				
13 0 20 010	Alt Kätwin.....	17,34	377	21	18299
13 0 20 020	Bellin.....	19,59	348	17	18292
13 0 20 030	Mühl Rosin.....	24,29	805	33	18276
13 0 20 040	Bülöw.....	7,41	197	26	18276
13 0 20 050	Charlottenthal.....	16,40	527	32	18292
13 0 20 060	Diekhof.....	20,34	935	45	18299
13 0 20 070	Dobbin.....	44,84	440	9	18292
13 0 20 090	Klein Upahl.....	7,90	170	21	18276
13 0 20 100	Glasewitz.....	15,55	396	25	18276

1) \* Bedeutet, daß die Gemeinde mehrere Postleitzahlen hat;  
die hier genannte Zahl ist diejenige des Verwaltungssitzes der Gemeinde.

3 Gemeinden in systematischer Ordnung mit Schlüsselnummer, Fläche, Bevölkerung, Bevölkerungsdichte und Postleitzahl am 31.12.1993

Schlüssel- nummer	Land, Reg.-Bezirk, Kreis, Gemeinde	Fläche km 2	Bevölkerung	Ein- wohner je km2	Post- leit- zahl 1)
13 0 20 110	Groß Ridsenow.....	10,66	194	18	18299
13 0 20 120	Groß Schwiesow.....	12,50	273	21	18276
13 0 20 130	Gülzow.....	28,32	1 024	36	18276
13 0 20 140	Güstrow, Stadt.....	70,84	36 088	509	18273
13 0 20 150	Hohen Spreng.....	22,43	469	20	18299
13 0 20 160	Hoppenrade.....	28,76	755	26	18292
13 0 20 200	Krakow am See, Stadt.....	51,09	3 266	63	18292
13 0 20 210	Kuchelmiß.....	37,46	801	21	18292
13 0 20 220	Kuhs.....	13,74	340	24	18276
13 0 20 230	Laage, Stadt.....	37,42	5 904	157	18299
13 0 20 240	Lalendorf.....	31,84	1 588	49	18279
13 0 20 250	Langhagen.....	27,17	942	34	18279
13 0 20 260	Liesow.....	18,34	530	28	18299
13 0 20 270	Linstow.....	20,58	164	7	18292
13 0 20 280	Lohmen.....	34,74	809	23	18276
13 0 20 300	Mamerow.....	14,10	429	30	18279
13 0 20 310	Mistorf.....	25,35	715	28	18276
13 0 20 320	Plaaz.....	19,65	600	30	18276
13 0 20 330	Pölitz.....	12,85	284	22	18299
13 0 20 340	Prützen.....	29,86	743	24	18276
13 0 20 360	Recknitz.....	14,60	270	18	18276
13 0 20 370	Reimershagen.....	32,23	515	15	18276
13 0 20 390	Sabel.....	15,15	273	18	18299
13 0 20 400	Sarmstorf.....	10,84	457	42	18276
13 0 20 440	Lüssow.....	15,77	1 131	71	18276
13 0 20 450	Striesdorf.....	17,75	366	20	18299
13 0 20 460	Vietgest.....	33,38	626	18	18279
13 0 20 470	Wardow.....	40,85	966	23	18299
13 0 20 480	Wattmannshagen.....	32,81	977	29	18279
13 0 20 490	Weitendorf.....	25,54	849	33	18299
13 0 20 500	Zehna.....	25,76	718	27	18276
13 0 20 510	Gutow.....	16,01	535	33	18276
	zusammen ...	1 002,05	67 796	68	X
13 0 21	Hagenow				
	Sitz: Hagenow, Stadt				
13 0 21 040	Bandenitz.....	17,36	349	20	19230
13 0 21 050	Bantin.....	14,26	348	24	19246
13 0 21 060	Banzin.....	12,04	381	31	19260
13 0 21 070	Belsch.....	22,46	276	12	19230
13 0 21 080	Bennin.....	14,90	320	21	19260
13 0 21 090	Besitz.....	22,27	478	21	19258
13 0 21 110	Bobzin.....	6,04	298	49	19230
13 0 21 120	Boddin.....	25,19	583	23	19243
13 0 21 130	Boizenburg/ Elbe, Stadt.....	48,09	11 130	231	19258
13 0 21 140	Brahistorf.....	21,96	858	39	19273
13 0 21 150	Bresegard.....	16,57	372	22	19230
13 0 21 170	Camin.....	19,51	422	21	19246
13 0 21 210	Dersenow.....	22,51	492	21	19260
13 0 21 220	Dodow.....	6,78	456	67	19243
13 0 21 230	Dreilützow.....	12,34	443	35	19243
13 0 21 240	Drönnewitz.....	18,26	347	19	19243
13 0 21 260	Gallin.....	22,71	465	20	19258
13 0 21 270	Gammelín.....	15,62	344	22	19230
13 0 21 280	Garlitz.....	14,18	434	30	19249
13 0 21 290	Göblow.....	19,43	342	17	19249
13 0 21 310	Gresse.....	21,25	621	29	19258
13 0 21 320	Greven.....	40,00	737	18	19258
13 0 21 330	Groß Krams.....	10,32	207	20	19230
13 0 21 370	Hagenow, Stadt.....	67,44	13 280	196	19230
13 0 21 400	Hülseburg.....	9,08	161	17	19230
13 0 21 410	Jessenitz.....	28,56	382	13	19249

1) \* Bedeutet, daß die Gemeinde mehrere Postleitzahlen hat;  
die hier genannte Zahl ist diejenige des Verwaltungssitzes der Gemeinde.

3 Gemeinden in systematischer Ordnung mit Schlüsselnummer, Fläche, Bevölkerung, Bevölkerungsdichte und Postleitzahl am 31.12.1993

Schlüssel- nummer	Land, Reg.-Bezirk, Kreis, Gemeinde	Fläche km 2	Bevölkerung	Ein- wohner je km2	Post- leitz- zahl 1)
13 0 21 430	Karft.....	7,03	235	33	19243
13 0 21 440	Kirch Jesar.....	18,76	480	25	19230
13 0 21 450	Klein Bengerstorf.....	20,36	331	16	19258
13 0 21 460	Kloddram.....	9,21	182	19	19260
13 0 21 480	Kogel.....	29,86	536	17	19246
13 0 21 490	Kuhstorf.....	15,02	651	43	19230
13 0 21 500	Lassahn.....	32,38	552	17	19246
13 0 21 510	Lehsen.....	7,75	252	32	19243
13 0 21 520	Luckwitz.....	13,04	266	20	19243
13 0 21 540	Lübtheen, Stadt.....	57,52	4 221	73	19249
13 0 21 560	Lüttow.....	13,33	325	24	19246
13 0 21 570	Melkof.....	15,19	389	25	19273
13 0 21 580	Moraas.....	16,78	401	23	19230
13 0 21 600	Neu Gülze.....	12,97	509	39	19258
13 0 21 620	Neuhof.....	15,74	289	18	19246
13 0 21 640	Hoort.....	22,11	512	23	19230
13 0 21 650	Alt Zachun.....	8,43	306	36	19230
13 0 21 660	Nostorf.....	19,96	407	20	19258
13 0 21 670	Pätow.....	10,66	397	37	19230
13 0 21 680	Parum.....	16,86	341	20	19243
13 0 21 690	Körchow.....	26,00	869	33	19243
13 0 21 700	Picher.....	39,09	737	18	19230
13 0 21 730	Pritzler.....	19,27	526	27	19230
13 0 21 760	Redefin.....	17,74	593	33	19230
13 0 21 770	Rodenwalde.....	23,99	491	20	19260
13 0 21 810	Schwanheide.....	26,51	746	28	19258
13 0 21 820	Setzin.....	20,60	492	23	19230
13 0 21 850	Strohkirchen.....	14,77	291	19	19230
13 0 21 880	Teldau.....	27,28	880	32	19273
13 0 21 890	Tessin b. Boizenburg.....	10,26	443	43	19258
13 0 21 900	Tessin b. Wittenburg.....	7,15	208	29	19243
13 0 21 910	Wiebendorf.....	12,41	170	13	19258
13 0 21 920	Toddin.....	11,03	529	47	19230
13 0 21 940	Valluhn.....	10,93	274	25	19246
13 0 21 950	Vellahn.....	11,64	949	81	19260
13 0 21 960	Wittenburg, Stadt.....	46,25	5 404	116	19243
13 0 21 970	Zarrentin, Stadt.....	29,50	2 272	77	19246
13 0 21 980	Warlitz.....	23,71	438	18	19230
13 0 21 990	Waschow.....	7,62	271	35	19243
	zusammen ...	1 297,84	62 691	48	X
13 0 22	Ludwigslust Sitz: Ludwigslust, Stadt				
13 0 22 010	Alt-Krenzlin.....	37,57	833	22	19288
13 0 22 020	Balow.....	12,82	355	27	19300
13 0 22 050	Blievenstorf.....	21,38	542	25	19306
13 0 22 080	Brenz.....	12,39	638	51	19306
13 0 22 090	Bresegard.....	10,69	244	22	19294
13 0 22 100	Brunow.....	21,09	425	20	19372
13 0 22 110	Dadow.....	18,91	149	7	19294
13 0 22 120	Dambeck.....	17,35	424	24	19357
13 0 22 130	Dömitz, Stadt.....	30,89	3 044	98	19303
13 0 22 150	Eldena.....	33,97	1 604	47	19294
13 0 22 170	Fahrbinde.....	8,59	292	33	19288
13 0 22 190	Glaisin.....	14,57	369	25	19288
13 0 22 200	Göhlen.....	13,83	513	37	19288
13 0 22 210	Malik Göhren.....	22,78	514	22	19294
13 0 22 220	Gorlosen.....	34,11	429	12	19294
13 0 22 230	Grabow, Stadt.....	47,68	7 612	159	19300
13 0 22 240	Grebs.....	14,25	420	29	19294
13 0 22 250	Groß Laasch.....	27,22	951	34	19288
13 0 22 270	Heidhof.....	9,35	355	37	19303

1) \* Bedeutet, daß die Gemeinde mehrere Postleitzahlen hat;  
die hier genannte Zahl ist diejenige des Verwaltungssitzes der Gemeinde.

3 Gemeinden in systematischer Ordnung mit Schlüsselnummer, Fläche, Bevölkerung,  
Bevölkerungsdichte und Postleitzahl am 31.12.1993

Schlüssel- nummer	Land, Reg.-Bezirk, Kreis, Gemeinde	Fläche km 2	Bevölkerung	Ein- wohner je km2	Post- leit- zahl 1)
13 0 22 300	Karenz.....	6,83	333	48	19294
13 0 22 310	Karstädt.....	19,70	701	35	19294
13 0 22 340	Kremmin.....	16,86	331	19	19300
13 0 22 350	Krinitz.....	12,09	131	10	19294
13 0 22 360	Kummer.....	15,09	584	38	19288
13 0 22 390	Leussow.....	19,94	340	17	19288
13 0 22 420	Ludwigslust, Stadt.....	48,62	12 622	259	19288
13 0 22 430	Lüblow.....	21,42	666	31	19288
13 0 22 450	Malliß.....	25,17	1 680	66	19294
13 0 22 470	Muchow.....	19,05	444	23	19300
13 0 22 510	Neu Kaliß.....	34,02	2 032	59	19294
13 0 22 530	Neustadt-Glewe, Stadt.....	93,92	7 127	75	19306
13 0 22 550	Niendorf.....	16,92	359	21	19294
13 0 22 560	Polz.....	10,79	454	42	19303
13 0 22 570	Prislich.....	18,39	617	33	19300
13 0 22 580	Rüterberg ("Dorfrepublik" 1961-1989).....	9,18	142	15	19303
13 0 22 610	Steesow.....	24,40	255	10	19300
13 0 22 630	Tewswos.....	26,33	497	18	19303
13 0 22 640	Vielank.....	38,89	854	21	19303
13 0 22 650	Warlow.....	13,85	490	35	19288
13 0 22 660	Werle.....	10,74	186	17	19300
13 0 22 670	Wöbbelin.....	23,51	895	38	19288
13 0 22 680	Woosmer.....	12,15	354	29	19303
13 0 22 710	Zierzow.....	13,32	528	39	19300
13 0 22 720	Milow.....	21,34	357	16	19300
13 0 22 730	Möllenbeck.....	19,20	274	14	19300
	zusammen ...	1 001,16	52 966	53	X
13 0 23	Lübz				
	Sitz: Lübz, Stadt				
13 0 23 020	Barkow.....	13,57	319	23	19395
13 0 23 040	Broock.....	18,14	382	21	19386
13 0 23 060	Diestelow.....	23,46	595	25	19399
13 0 23 070	Dobbertin.....	58,97	1 710	28	19399
13 0 23 080	Gallin.....	19,06	439	23	19386
13 0 23 090	Ganzlin.....	14,85	570	38	19395
13 0 23 100	Gischow.....	16,87	345	20	19386
13 0 23 110	Gnevsdorf.....	18,54	389	20	19395
13 0 23 120	Goldberg, Stadt.....	27,36	4 678	170	19399
13 0 23 130	Granzin.....	22,84	594	26	19386
13 0 23 140	Karbow-Vietlütbe.....	20,66	501	24	19386
13 0 23 150	Karow.....	38,54	1 372	35	19395
13 0 23 180	Kreien.....	24,83	493	19	19386
13 0 23 190	Kritzow.....	25,09	569	22	19386
13 0 23 200	Kuppentin.....	10,54	195	18	19386
13 0 23 210	Langenhagen.....	8,62	184	21	19399
13 0 23 220	Lübz, Stadt.....	31,02	7 410	238	19386
13 0 23 230	Lutheran.....	8,46	330	39	19386
13 0 23 240	Neu Poserin.....	47,55	793	16	19399
13 0 23 250	Passow.....	24,62	824	33	19386
13 0 23 260	Plau, Stadt.....	77,49	6 173	79	19395
13 0 23 270	Plauerhagen.....	16,70	435	26	19395
13 0 23 280	Retzow.....	27,77	403	14	19395
13 0 23 290	Techentin.....	32,73	678	20	19399
13 0 23 300	Wahlstorf.....	12,46	159	12	19386
13 0 23 310	Wendisch Priborn.....	26,76	547	20	19395
13 0 23 320	Wendisch Waren.....	14,03	463	33	19399
13 0 23 330	Werder.....	18,08	611	33	19386
	zusammen ...	699,61	32 161	46	X

1) \* Bedeutet, daß die Gemeinde mehrere Postleitzahlen hat;  
die hier genannte Zahl ist diejenige des Verwaltungssitzes der Gemeinde.

3 Gemeinden in systematischer Ordnung mit Schlüsselnummer, Fläche, Bevölkerung,  
Bevölkerungsdichte und Postleitzahl am 31.12.1993

Schlüssel- nummer	Land, Reg.-Bezirk, Kreis, Gemeinde	Fläche km 2	Bevölkerung	Ein- wohner je km2	Post- leit- zahl 1)
13 0 24	Malchin Sitz: Malchin, Stadt				
13 0 24 010	Basedow.....	35,39	739	20	17139
13 0 24 020	Bredenfelde.....	8,58	176	20	17153
13 0 24 030	Briggow.....	14,20	425	29	17153
13 0 24 040	Brudersdorf.....	13,10	239	18	17159
13 0 24 050	Dargun, Stadt.....	44,85	4 031	89	17159
13 0 24 060	Duckow.....	14,22	275	19	17139
13 0 24 070	Faulenrost.....	33,75	804	23	17139
13 0 24 080	Gielow.....	23,46	1 597	68	17139
13 0 24 090	Gorschendorf.....	10,66	283	26	17139
13 0 24 100	Grammentin.....	17,27	317	18	17153
13 0 24 110	Grischow.....	17,23	322	18	17153
13 0 24 140	Ivenack.....	22,35	637	28	17153
13 0 24 160	Kummerow.....	55,16	657	11	17139
13 0 24 170	Malchin, Stadt.....	39,44	9 936	251	17139
13 0 24 180	Neukalen, Stadt.....	46,84	2 509	53	17154
13 0 24 190	Remplin.....	44,41	929	20	17139
13 0 24 200	Ritzerow.....	21,75	520	23	17153
13 0 24 210	Schwinkendorf.....	14,55	417	28	17139
13 0 24 220	Stavenhagen, Reuterstadt, Stadt.....	40,79	8 604	210	17153
13 0 24 230	Stubbendorf.....	24,71	538	21	17159
13 0 24 240	Wagun.....	17,87	461	25	17159
13 0 24 250	Zarnekow.....	16,57	597	36	17159
13 0 24 260	Zettemin.....	18,79	385	20	17153
13 0 24 270	Jürgenstorf.....	22,36	946	42	17153
13 0 24 280	Gülzow.....	12,00	478	39	17153
13 0 24 290	Kittendorf.....	21,11	434	20	17153
	zusammen ...	651,41	37 256	57	X
13 0 25	Neubrandenburg Sitz: Neubrandenburg, Stadt				
13 0 25 010	Beseritz.....	11,10	142	12	17039
13 0 25 020	Blankenhof.....	17,85	628	35	17039
13 0 25 030	Brohm.....	19,50	368	18	17099
13 0 25 040	Brunn.....	47,68	1 150	24	17039
13 0 25 050	Burg Stargard, Stadt.....	41,10	3 774	91	17094
13 0 25 060	Cammin.....	14,86	291	19	17094
13 0 25 080	Cölpin.....	15,00	1 004	66	17094
13 0 25 100	Dewitz.....	14,52	404	27	17094
13 0 25 110	Eichhorst.....	16,84	301	17	17099
13 0 25 120	Friedland, Stadt.....	53,93	8 079	149	17098
13 0 25 140	Genzkow.....	9,08	178	19	17099
13 0 25 150	Glienke.....	6,68	150	22	17099
13 0 25 170	Groß-Nemerow.....	21,00	915	43	17094
13 0 25 180	Holldorf.....	15,69	394	25	17094
13 0 25 200	Jatzke.....	11,47	262	22	17099
13 0 25 210	Kotelow.....	35,58	954	26	17099
13 0 25 250	Neddemin.....	12,53	275	21	17039
13 0 25 270	Neuenkirchen.....	23,08	576	24	17039
13 0 25 280	Neverin.....	13,28	657	49	17039
13 0 25 300	Pragsdorf.....	14,32	600	41	17094
13 0 25 330	Sadelkow.....	12,01	258	21	17099
13 0 25 340	Salow.....	29,05	661	22	17099
13 0 25 360	Schwanbeck.....	24,22	429	17	17099
13 0 25 370	Schwichtenberg.....	25,57	494	19	17099
13 0 25 380	Sponholz.....	11,20	275	24	17039
13 0 25 390	Teschendorf.....	20,58	424	20	17094
13 0 25 400	Trollenhagen.....	17,81	378	21	17039
13 0 25 410	Warlin.....	15,76	307	19	17039

1) \* Bedeutet, daß die Gemeinde mehrere Postleitzahlen hat;  
die hier genannte Zahl ist diejenige des Verwaltungssitzes der Gemeinde.



3 Gemeinden in systematischer Ordnung mit Schlüsselnummer, Fläche, Bevölkerung,  
Bevölkerungsdichte und Postleitzahl am 31.12.1993

Schlüssel- nummer	Land, Reg.-Bezirk, Kreis, Gemeinde	Fläche km 2	Bevölkerung	Ein- wohner je km2	Post- leitz- zahl 1)
13 0 25 420	Wittenborn.....	32,56	292	8	17337
13 0 25 430	Woggersin.....	6,44	251	38	17039
13 0 25 440	Wulkenzin.....	21,54	716	33	17039
13 0 25 450	Zirzow.....	9,33	296	31	17039
13 0 25 460	Staven.....	14,67	612	41	17039
	zusammen ...	655,83	26 495	40	X
13 0 26	Neustrelitz Sitz: Neustrelitz, Stadt				
13 0 26 030	Blankensee.....	33,14	1 247	37	17237
13 0 26 040	Blumenholz.....	37,34	751	20	17237
13 0 26 080	Carpin.....	39,77	607	15	17237
13 0 26 100	Conow.....	20,66	527	25	17258
13 0 26 110	Dabelow.....	20,49	196	9	17237
13 0 26 120	Diemitz.....	17,77	170	9	17252
13 0 26 130	Dolgen.....	67,54	912	13	17258
13 0 26 140	Feldberg, Stadt.....	41,82	2 755	65	17258
13 0 26 160	Godendorf.....	13,80	206	14	17237
13 0 26 210	Grünow.....	23,17	331	14	17237
13 0 26 220	Hohenzieritz.....	20,17	577	28	17237
13 0 26 240	Klein Vielen.....	45,38	637	14	17237
13 0 26 250	Kratzeburg.....	54,66	519	9	17237
13 0 26 280	Lärz.....	43,07	650	15	17248
13 0 26 310	Lichtenberg.....	36,55	610	16	17259
13 0 26 320	Lüttenhagen.....	33,55	331	9	17258
13 0 26 330	Mirow, Stadt.....	66,28	4 088	61	17252
13 0 26 340	Möllenbeck.....	36,20	854	23	17237
13 0 26 360	Neustrelitz, Stadt.....	138,20	25 194	182	17235
13 0 26 370	Priepert.....	20,87	304	14	17255
13 0 26 390	Rechlin.....	77,39	2 303	29	17248
13 0 26 400	Rödlin-Thurow.....	44,51	534	11	17237
13 0 26 410	Roggentin.....	72,25	778	10	17252
13 0 26 430	Schwarz.....	26,29	500	19	17252
13 0 26 440	Strasen.....	22,56	226	10	17255
13 0 26 480	Userin.....	45,83	715	15	17237
13 0 26 500	Watzkendorf.....	6,18	242	39	17237
13 0 26 510	Wesenberg, Stadt.....	68,58	3 029	44	17255
13 0 26 520	Wokuhl.....	25,62	386	15	17237
13 0 26 540	Wustrow.....	42,93	702	16	17255
	zusammen ...	1 242,57	50 881	41	X
13 0 27	Parchim Sitz: Parchim, Stadt				
13 0 27 010	Damm.....	17,92	444	24	19374
13 0 27 020	Domsühl.....	28,86	954	33	19374
13 0 27 050	Friedrichsruhe.....	25,00	766	30	19374
13 0 27 060	Grebbin.....	24,72	654	26	19374
13 0 27 070	Groß Godems.....	15,22	342	22	19372
13 0 27 080	Groß Niendorf.....	15,76	267	16	19374
13 0 27 090	Herzberg.....	21,75	531	24	19374
13 0 27 100	Herzfeld.....	12,35	309	25	19372
13 0 27 110	Karrenzin.....	14,03	423	30	19372
13 0 27 120	Klinken.....	14,93	382	25	19374
13 0 27 130	Marnitz.....	30,95	975	31	19376
13 0 27 140	Matzlow-Garwitz.....	18,46	619	33	19372
13 0 27 150	Mestlin.....	32,56	1 138	34	19374
13 0 27 180	Parchim, Stadt.....	106,61	21 714	203	19370
13 0 27 190	Raduhn.....	13,25	519	39	19374
13 0 27 210	Rom.....	15,32	583	38	19372
13 0 27 220	Severin.....	11,16	233	20	19374
13 0 27 230	Siggelkow.....	54,77	1 071	19	19376

1) \* Bedeutet, daß die Gemeinde mehrere Postleitzahlen hat;  
die hier genannte Zahl ist diejenige des Verwaltungssitzes der Gemeinde.

3 Gemeinden in systematischer Ordnung mit Schlüsselnummer, Fläche, Bevölkerung,  
Bevölkerungsdichte und Postleitzahl am 31.12.1993

Schlüssel- nummer	Land, Reg.-Bezirk, Kreis, Gemeinde	Fläche km 2	Bevölkerung	Ein- wohner je km2	Post- leit- zahl 1)
13 0 27 240	Spornitz.....	48,80	1 529	31	19372
13 0 27 250	Stolpe.....	20,59	406	19	19372
13 0 27 260	Stralendorf.....	18,27	315	17	19372
13 0 27 270	Suckow.....	27,18	742	27	19376
13 0 27 280	Tessenow.....	35,97	707	19	19376
13 0 27 290	Ziegendorf.....	36,48	876	24	19372
13 0 27 300	Zölkow.....	22,96	679	29	19374
	zusammen ...	683,87	37 178	54	X
13 0 28	Pasewalk Sitz: Pasewalk, Stadt				
13 0 28 030	Belling.....	10,09	542	53	17309
13 0 28 040	Bergholz.....	21,69	444	20	17321
13 0 28 050	Bismark.....	22,34	368	16	17322
13 0 28 060	Blankensee.....	15,37	385	25	17322
13 0 28 070	Boock.....	12,86	629	48	17322
13 0 28 080	Brietzig.....	10,47	265	25	17309
13 0 28 110	Damerow.....	7,82	221	28	17309
13 0 28 120	Fahrenwalde.....	26,10	416	15	17309
13 0 28 130	Glashütte.....	17,21	82	4	17321
13 0 28 140	Glasow.....	15,44	256	16	17322
13 0 28 150	Grambow.....	34,87	1 152	33	17322
13 0 28 180	Grünz.....	17,18	295	17	17328
13 0 28 190	Jatznick.....	23,22	1 759	75	17309
13 0 28 200	Koblentz.....	22,99	319	13	17309
13 0 28 210	Krackow.....	34,37	695	20	17329
13 0 28 220	Krugsdorf.....	8,33	330	39	17309
13 0 28 240	Lebehn.....	9,68	179	18	17322
13 0 28 250	Löcknitz.....	22,70	3 502	154	17321
13 0 28 260	Marienthal.....	23,65	343	14	17309
13 0 28 270	Mewegen.....	7,30	309	42	17322
13 0 28 280	Nadrensee.....	20,71	481	23	17329
13 0 28 300	Nieden.....	6,49	215	33	17309
13 0 28 310	Pampow.....	18,82	371	19	17322
13 0 28 320	Papendorf.....	10,50	342	32	17309
13 0 28 330	Pasewalk, Stadt.....	54,98	15 166	275	17309
13 0 28 340	Penkun, Stadt.....	29,16	1 284	44	17328
13 0 28 350	Plöwen.....	15,06	336	22	17321
13 0 28 360	Polzow.....	8,53	254	29	17309
13 0 28 370	Ramin.....	24,61	414	16	17321
13 0 28 380	Rollwitz.....	17,34	635	36	17309
13 0 28 390	Rosow.....	23,09	557	24	17322
13 0 28 400	Rothenklempenow.....	33,57	381	11	17321
13 0 28 420	Schönwalde.....	20,95	577	27	17309
13 0 28 430	Sommersdorf.....	12,41	264	21	17328
13 0 28 440	Storkow.....	7,17	210	29	17328
13 0 28 460	Viereck.....	31,09	1 733	55	17309
13 0 28 480	Wollin b. Penkun.....	12,71	297	23	17328
13 0 28 500	Zerrenthin.....	14,30	501	35	17309
13 0 28 510	Züsedom.....	10,35	320	30	17309
	zusammen ...	735,52	36 829	50	X
13 0 29	Ribnitz-Damgarten Sitz: Ribnitz-Damgarten, Stadt				
13 0 29 010	Ahrenshagen.....	30,69	1 086	35	18320
13 0 29 020	Ahrenshoop, Ostseebad.....	5,22	862	165	18347
13 0 29 030	Allerstorf.....	21,25	495	23	18337
13 0 29 040	Bad Sülze, Stadt.....	26,35	2 491	94	18334
13 0 29 050	Bartelsbagen II b. Barth.....	13,62	512	37	18314
13 0 29 060	Bartelsbagen I b. Ribnitz-Damgarten.....	18,57	746	40	18337
13 0 29 070	Barth, Stadt.....	40,65	10 644	261	18356

1) \* Bedeutet, daß die Gemeinde mehrere Postleitzahlen hat;  
die hier genannte Zahl ist diejenige des Verwaltungssitzes der Gemeinde.

3 Gemeinden in systematischer Ordnung mit Schlüsselnummer, Fläche, Bevölkerung,  
Bevölkerungsdichte und Postleitzahl am 31.12.1993

Schlüssel- nummer	Land, Reg.-Bezirk, Kreis, Gemeinde	Fläche km 2	Bevölkerung	Ein- wohner je km2	Post- leit- zahl 1)
13 0 29 090	Böhlendorf.....	16,59	326	19	18334
13 0 29 100	Born a. Darß.....	60,12	1 228	20	18375
13 0 29 110	Breesen.....	13,49	281	20	18334
13 0 29 130	Brünkendorf.....	11,16	225	20	18337
13 0 29 140	Carlsruhe.....	11,89	203	17	18337
13 0 29 170	Daskow.....	27,57	1 099	39	18320
13 0 29 180	Dettmannsdorf.....	31,54	1 090	34	18320
13 0 29 190	Dierhagen, Ostseebad.....	16,43	1 581	96	18347
13 0 29 200	Divitz.....	14,82	237	15	18314
13 0 29 210	Dudendorf.....	12,91	225	17	18334
13 0 29 220	Eixen.....	19,33	430	22	18334
13 0 29 230	Fuhlendorf.....	17,06	942	55	18356
13 0 29 240	Gresenhorst.....	26,24	959	36	18337
13 0 29 270	Kavelisdorf.....	22,29	308	13	18334
13 0 29 280	Kenz.....	9,13	347	38	18314
13 0 29 310	Küstrow.....	8,11	214	26	18356
13 0 29 320	Kuhlrade.....	9,86	308	31	18311
13 0 29 340	Langsdorf.....	9,83	213	21	18334
13 0 29 350	Lüdershagen.....	13,93	609	43	18314
13 0 29 360	Marlow, Stadt.....	21,31	2 007	94	18337
13 0 29 390	Prerow a. Darß, Ostseebad.....	11,16	1 823	163	18375
13 0 29 400	Pruchten.....	8,16	632	77	18356
13 0 29 410	Ravenhorst.....	14,35	272	18	18334
13 0 29 420	Löbnitz.....	21,66	900	41	18314
13 0 29 430	Ribnitz-Damgarten, Stadt.....	132,24	17 787	134	18311
13 0 29 440	Saal.....	34,86	1 624	46	18317
13 0 29 460	Schlemmin.....	21,83	356	16	18320
13 0 29 470	Schulenberg.....	19,54	377	19	18334
13 0 29 480	Semlow.....	34,44	1 073	31	18334
13 0 29 490	Spoldershagen.....	13,06	262	20	18314
13 0 29 510	Trinwillershagen.....	34,21	1 644	48	18320
13 0 29 530	Wieck a. Darß.....	8,92	794	89	18375
13 0 29 540	Wustrow, Ostseebad.....	6,89	1 430	207	18347
13 0 29 550	Zingst a. Darß, Ostseebad.....	50,33	3 173	63	18374
	zusammen ...	941,61	61 815	66	X
13 0 30	Röbel/ Müritz Sitz: Röbel/ Müritz, Stadt				
13 0 30 010	Altenhof.....	16,58	436	26	17209
13 0 30 020	Bollewick.....	12,73	394	30	17207
13 0 30 030	Buchholz.....	15,17	179	11	17209
13 0 30 040	Bütow.....	26,30	566	21	17209
13 0 30 050	Fincken.....	21,84	475	21	17209
13 0 30 060	Göhren-Lebbin.....	32,75	525	16	17213
13 0 30 070	Gotthun.....	10,00	297	29	17207
13 0 30 080	Grabow-Below.....	13,56	163	12	17209
13 0 30 090	Groß Kelle.....	6,69	128	19	17207
13 0 30 100	Grüssow.....	6,64	131	19	17213
13 0 30 110	Jaebetz.....	13,02	209	16	17209
13 0 30 120	Kambs.....	13,95	277	19	17207
13 0 30 140	Kieve.....	15,30	187	12	17209
13 0 30 160	Kogel.....	9,61	435	45	17213
13 0 30 170	Leizen.....	11,00	257	23	17209
13 0 30 180	Lexow.....	8,44	166	19	17213
13 0 30 190	Ludorf.....	48,38	406	8	17207
13 0 30 200	Massow.....	17,43	292	16	17209
13 0 30 210	Melz.....	17,94	316	17	17209
13 0 30 220	Minzow.....	16,75	272	16	17209
13 0 30 230	Penkow.....	9,27	283	30	17213
13 0 30 250	Priborn.....	15,32	544	35	17209
13 0 30 260	Röbel/ Müritz, Stadt.....	30,14	6 310	209	17207
13 0 30 280	Rogeez.....	9,06	303	33	17209

1) \* Bedeutet, daß die Gemeinde mehrere Postleitzahlen hat;  
die hier genannte Zahl ist diejenige des Verwaltungssitzes der Gemeinde.

3 Gemeinden in systematischer Ordnung mit Schlüsselnummer, Fläche, Bevölkerung, Bevölkerungsdichte und Postleitzahl am 31.12.1993

Schlüssel- nummer	Land, Reg.-Bezirk, Kreis, Gemeinde	Fläche km 2	Bevölkerung	Ein- wohner je km2	Post- leit- zahl 1)
13 0 30 290	Satow.....	17,02	210	12	17209
13 0 30 300	Sietow.....	19,03	516	27	17209
13 0 30 310	Stuer.....	21,67	420	19	17209
13 0 30 320	Vipperow.....	20,16	465	23	17209
13 0 30 330	Walow.....	11,39	363	31	17209
13 0 30 350	Wredenhagen.....	28,09	603	21	17209
13 0 30 360	Zepkow.....	12,59	242	19	17209
13 0 30 380	Zislow.....	15,84	133	8	17209
	zusammen ...	543,66	16 503	30	X
13 0 31	Rostock				
	Sitz: Rostock, Stadt				
13 0 31 010	Bentwisch.....	14,73	1 297	88	18182
13 0 31 020	Blankenhagen.....	9,09	742	81	18182
13 0 31 030	Broderstorf.....	20,56	1 421	69	18184
13 0 31 050	Cammin.....	32,15	1 016	31	18195
13 0 31 060	Damm.....	16,52	398	24	18196
13 0 31 070	Dummerstorf.....	35,06	2 364	67	18196
13 0 31 080	Elmenhorst/Lichtenhagen.....	11,99	1 191	99	18107
13 0 31 090	Gelbensande.....	34,04	2 376	69	18182
13 0 31 100	Gnewitz.....	10,14	224	22	18195
13 0 31 110	Graal-Müritz, Seeheilbad.....	8,35	3 823	457	18181
13 0 31 120	Grammow.....	16,21	244	15	18195
13 0 31 130	Groß Lüsewitz.....	10,56	1 023	96	18190
13 0 31 150	Gubkow.....	9,39	264	28	18190
13 0 31 160	Kavelstorf.....	20,41	1 001	49	18196
13 0 31 170	Kessin.....	10,98	479	43	18196
13 0 31 180	Klein Kussewitz.....	14,46	523	36	18184
13 0 31 190	Kowalz.....	8,30	167	20	18195
13 0 31 200	Kritzmow.....	14,81	1 295	87	18198
13 0 31 210	Lambrechtshagen.....	13,51	1 433	106	18069
13 0 31 220	Lieblingshof.....	17,70	452	25	18196
13 0 31 230	Mandelshagen.....	16,16	200	12	18184
13 0 31 240	Mönchhagen.....	10,58	557	52	18182
13 0 31 250	Niekrenz.....	17,28	284	16	18190
13 0 31 260	Nustrow.....	6,94	179	25	18195
13 0 31 270	Papendorf.....	22,58	1 102	48	18059
13 0 31 280	Pölchow.....	12,73	497	39	18059
13 0 31 290	Poppendorf.....	14,03	271	19	18184
13 0 31 310	Prissannewitz.....	19,20	589	30	18196
13 0 31 320	Reppelin.....	13,04	303	23	18190
13 0 31 330	Rövershagen.....	20,55	1 476	71	18182
13 0 31 340	Roggentin.....	9,57	615	64	18184
13 0 31 350	Sanitz.....	32,11	2 645	82	18190
13 0 31 370	Selpin.....	42,08	722	17	18195
13 0 31 390	Stäbelow.....	14,98	651	43	18198
13 0 31 400	Steinfeld.....	13,50	273	20	18184
13 0 31 410	Stubbendorf.....	9,65	133	13	18195
13 0 31 420	Tessin, Stadt.....	15,43	4 103	265	18195
13 0 31 430	Theikow.....	17,36	386	22	18195
13 0 31 440	Thulendorf.....	10,69	434	40	18184
13 0 31 480	Zarnewanz.....	15,31	367	23	18195
13 0 31 490	Ziesendorf.....	26,42	762	28	18059
	zusammen ...	689,15	38 282	56	X

1) \* Bedeutet, daß die Gemeinde mehrere Postleitzahlen hat;  
die hier genannte Zahl ist diejenige des Verwaltungssitzes der Gemeinde.

3 Gemeinden in systematischer Ordnung mit Schlüsselnummer, Fläche, Bevölkerung,  
Bevölkerungsdichte und Postleitzahl am 31.12.1993

Schlüssel- nummer	Land, Reg.-Bezirk, Kreis, Gemeinde	Fläche km 2	Bevölkerung	Ein- wohner je km2	Post- leit- zahl 1)
13 0 32	Rügen Sitz: Bergen/ Rügen, Stadt				
13 0 32 010	Altefähr.....	20,56	1 077	52	18573
13 0 32 020	Altenkirchen.....	22,41	1 311	58	18556
13 0 32 040	Baabe, Ostseebad.....	1,46	773	529	18586
13 0 32 050	Bergen/ Rügen, Stadt.....	42,01	18 095	430	18528
13 0 32 060	Binz, Ostseebad.....	25,21	6 490	257	18609
13 0 32 080	Breege.....	15,99	822	51	18556
13 0 32 090	Buschvitz.....	10,14	204	20	18528
13 0 32 100	Dranske.....	20,57	3 413	165	18556
13 0 32 110	Dreschvitz.....	22,51	721	32	18573
13 0 32 120	Gager.....	8,69	411	47	18586
13 0 32 130	Garz/ Rügen, Stadt.....	18,78	1 839	97	18574
13 0 32 140	Gingst.....	21,66	1 629	75	18569
13 0 32 150	Glöwe.....	22,13	957	43	18551
13 0 32 160	Göhren, Ostseebad.....	7,69	1 352	175	18586
13 0 32 170	Groß Schoritz.....	9,59	219	22	18574
13 0 32 180	Gustow.....	28,21	675	23	18574
13 0 32 190	Insel Hiddensee.....	18,90	1 291	68	18565
13 0 32 210	Karnitz.....	15,21	199	13	18574
13 0 32 230	Kluis.....	21,40	312	14	18569
13 0 32 240	Langen-Granitz.....	13,77	339	24	18586
13 0 32 250	Lietzow.....	8,37	320	38	18528
13 0 32 260	Lohme.....	13,70	618	45	18551
13 0 32 270	Middelhagen.....	9,30	494	53	18586
13 0 32 280	Neuenkirchen.....	22,86	493	21	18569
13 0 32 290	Parchtitz.....	25,05	711	28	18528
13 0 32 300	Patzig.....	8,05	431	53	18528
13 0 32 310	Poseritz.....	40,17	1 271	31	18574
13 0 32 320	Putbus, Stadt.....	66,46	5 122	77	18581
13 0 32 330	Putgarten.....	12,68	302	23	18556
13 0 32 340	Ralswiek.....	16,52	464	28	18528
13 0 32 350	Rambin.....	31,52	972	30	18573
13 0 32 360	Rappin.....	29,05	450	15	18528
13 0 32 370	Sagard.....	28,04	3 664	130	18551
13 0 32 380	Samtens.....	32,44	2 395	73	18573
13 0 32 390	Sassnitz, Stadt.....	46,06	12 743	276	18546
13 0 32 400	Schaprode.....	19,65	638	32	18569
13 0 32 410	Sehlen.....	20,59	679	32	18528
13 0 32 420	Sellin, Ostseebad.....	14,39	2 668	185	18586
13 0 32 430	Thesenvitz.....	9,65	268	27	18528
13 0 32 440	Thießow.....	2,31	404	174	18586
13 0 32 450	Trent.....	35,39	988	27	18569
13 0 32 460	Ummanz (Insel).....	41,83	732	17	18569
13 0 32 470	Wiek.....	25,51	1 318	51	18556
13 0 32 480	Zirkow.....	25,60	663	25	18528
13 0 32 490	Zudar.....	21,84	529	24	18574
	zusammen ...	973,92	81 466	84	X
13 0 33	Schwerin Sitz: Schwerin, Stadt				
13 0 33 010	Alt Meteln.....	16,49	734	44	19069
13 0 33 020	Banzkow.....	28,26	1 614	57	19079
13 0 33 030	Barnin.....	16,96	378	22	19089
13 0 33 040	Böken.....	6,58	213	32	19069
13 0 33 050	Brüsewitz.....	29,88	1 907	63	19071
13 0 33 060	Bülow.....	23,84	363	15	19089
13 0 33 070	Cams.....	20,82	576	27	19067
13 0 33 080	Cramonshagen.....	10,12	421	41	19071
13 0 33 090	Crivitz, Stadt.....	31,98	4 358	136	19089

1) \* Bedeutet, daß die Gemeinde mehrere Postleitzahlen hat;  
die hier genannte Zahl ist diejenige des Verwaltungssitzes der Gemeinde.

3 Gemeinden in systematischer Ordnung mit Schlüsselnummer, Fläche, Bevölkerung,  
Bevölkerungsdichte und Postleitzahl am 31.12.1993

Schlüssel- nummer	Land, Reg.-Bezirk, Kreis, Gemeinde	Fläche km 2	Bevölkerung	Ein- wohner je km2	Post- leit- zahl 1)
13 0 33 100	Dalberg-Wendelstorf.....	9,50	420	44	19071
13 0 33 110	Demen.....	46,78	1 948	41	19089
13 0 33 130	Dümmer.....	21,43	667	31	19073
13 0 33 140	Gädebehn.....	26,43	237	8	19089
13 0 33 150	Gneven.....	10,28	150	14	19065
13 0 33 160	Godern.....	4,55	181	39	19065
13 0 33 170	Göhren.....	20,02	280	13	19089
13 0 33 190	Goldenstädt.....	24,02	613	25	19079
13 0 33 200	Grambow.....	19,80	544	27	19071
13 0 33 230	Holthusen.....	20,57	658	31	19075
13 0 33 260	Klein Rogahn.....	10,99	606	55	19073
13 0 33 270	Klein Trebbow.....	25,41	569	22	19069
13 0 33 310	Langen Brütz.....	15,45	360	23	19067
13 0 33 320	Leezen.....	26,25	1 541	58	19067
13 0 33 340	Lübesse.....	19,93	442	22	19077
13 0 33 350	Lübstorf.....	43,64	1 256	28	19069
13 0 33 390	Pampow.....	10,91	1 004	92	19075
13 0 33 410	Pingelshagen.....	2,07	317	153	19069
13 0 33 420	Pinnow.....	14,18	789	55	19065
13 0 33 430	Plate.....	22,13	2 288	103	19086
13 0 33 450	Raben Steinfeld.....	9,60	681	70	19065
13 0 33 470	Rastow.....	43,08	1 431	33	19077
13 0 33 480	Retgendorf.....	12,03	355	29	19067
13 0 33 490	Rubow.....	22,76	667	29	19067
13 0 33 520	Ruthenbeck.....	9,65	273	28	19089
13 0 33 530	Schossin.....	11,41	229	20	19073
13 0 33 540	Seehof.....	4,42	532	120	19069
13 0 33 550	Stralendorf.....	12,02	770	64	19073
13 0 33 560	Sülstorf.....	18,64	712	38	19077
13 0 33 580	Sukow.....	21,34	1 023	47	19079
13 0 33 590	Tramm.....	21,91	642	29	19089
13 0 33 600	Uelitz.....	15,04	416	27	19077
13 0 33 630	Warsow.....	14,89	526	35	19075
13 0 33 640	Wessin.....	17,07	525	30	19089
13 0 33 650	Wittenförden.....	12,22	1 019	83	19073
13 0 33 670	Zapel, Dorf.....	11,57	367	31	19089
13 0 33 680	Zickhusen.....	12,45	393	31	19069
13 0 33 700	Zülow.....	7,13	137	19	19073
	zusammen ...	856,50	36 132	42	X
13 0 34	Sternberg				
	Sitz: Sternberg, Stadt				
13 0 34 010	Bibow.....	23,12	373	16	19417
13 0 34 020	Blankenberg.....	21,37	468	21	19412
13 0 34 030	Borkow.....	28,13	583	20	19406
13 0 34 040	Brüel, Stadt.....	27,30	3 384	123	19412
13 0 34 050	Dabel.....	24,64	1 907	77	19406
13 0 34 070	Groß Görnow.....	15,22	218	14	19406
13 0 34 080	Groß Labenz.....	16,27	389	23	19417
13 0 34 100	Hohen Pritz.....	23,77	504	21	19406
13 0 34 120	Jesendorf.....	21,20	494	23	19417
13 0 34 140	Kobrow.....	37,45	630	16	19406
13 0 34 150	Kuhlen.....	26,20	600	22	19412
13 0 34 170	Langen Jarchow.....	10,67	235	22	19412
13 0 34 200	Mustin.....	26,08	571	21	19406
13 0 34 220	Pastin.....	17,63	310	17	19406
13 0 34 230	Sternberg, Stadt.....	34,84	4 912	140	19406
13 0 34 250	Ventschow.....	13,54	901	66	19417
13 0 34 260	Warin, Stadt.....	27,95	3 693	132	19417
13 0 34 270	Weitendorf b. Brüel.....	41,93	510	12	19412
13 0 34 280	Wendorf.....	23,41	512	21	19412
13 0 34 290	Witzin.....	18,73	576	30	19406

1) \* Bedeutet, daß die Gemeinde mehrere Postleitzahlen hat;  
die hier genannte Zahl ist diejenige des Verwaltungssitzes der Gemeinde.

3 Gemeinden in systematischer Ordnung mit Schlüsselnummer, Fläche, Bevölkerung,  
Bevölkerungsdichte und Postleitzahl am 31.12.1993

Schlüssel- nummer	Land, Reg.-Bezirk, Kreis, Gemeinde	Fläche km 2	Bevölkerung	Ein- wohner je km2	Post- leit- zahl 1)
13 0 34 300	Zahrensdorf.....	14,03	388	27	19412
	zusammen ...	493,48	22 158	45	X
13 0 35	Stralsund Sitz: Stralsund, Stadt				
13 0 35 010	Altenhagen.....	18,46	265	14	18469
13 0 35 020	Altenpleen.....	20,05	917	45	18445
13 0 35 030	Buchholz.....	24,66	305	12	18461
13 0 35 040	Drechow.....	15,51	318	20	18465
13 0 35 050	Franzburg, Stadt.....	15,17	2 192	144	18461
13 0 35 060	Gremersdorf.....	25,33	611	24	18461
13 0 35 070	Groß Kordshagen.....	16,09	459	28	18442
13 0 35 080	Groß Mohrdorf.....	41,55	700	16	18445
13 0 35 100	Hugoldsdorf.....	14,16	216	15	18465
13 0 35 110	Jakobsdorf.....	17,67	557	31	18442
13 0 35 120	Karnin.....	12,42	256	20	18469
13 0 35 130	Klausdorf.....	11,16	428	38	18445
13 0 35 140	Kramerhof.....	17,93	693	38	18445
13 0 35 150	Kummerow.....	11,55	423	36	18442
13 0 35 160	Lüssow.....	18,87	546	28	18442
13 0 35 170	Millienhagen.....	13,62	241	17	18461
13 0 35 180	Neu Bartelshagen.....	17,35	451	25	18442
13 0 35 190	Niepars.....	35,90	1 996	55	18442
13 0 35 200	Oebelitz.....	11,87	174	14	18461
13 0 35 210	Pantelitz.....	14,41	674	46	18442
13 0 35 220	Preetz.....	14,14	485	34	18445
13 0 35 230	Prohn.....	16,07	1 121	69	18445
13 0 35 240	Richtenberg, Stadt.....	15,62	1 751	112	18461
13 0 35 260	Siemersdorf.....	18,78	553	29	18465
13 0 35 270	Steinhagen.....	33,54	1 296	38	18442
13 0 35 280	Tribsees, Stadt.....	35,97	3 038	84	18465
13 0 35 290	Velgast.....	52,96	2 124	40	18469
13 0 35 300	Weitenhagen.....	16,96	287	16	18461
13 0 35 310	Wendorf.....	15,68	404	25	18442
	zusammen ...	593,45	23 481	40	X
13 0 36	Strasburg Sitz: Strasburg, Stadt				
13 0 36 030	Ballin.....	19,42	481	24	17349
13 0 36 050	Blumenhagen.....	9,28	450	48	17337
13 0 36 060	Bredenfelde.....	10,98	267	24	17349
13 0 36 090	Göhren.....	11,78	227	19	17348
13 0 36 110	Grauenhagen.....	9,14	170	18	17348
13 0 36 120	Groß-Daberkow.....	9,90	115	11	17348
13 0 36 130	Groß-Luckow.....	8,84	337	38	17337
13 0 36 140	Groß-Miltzow.....	36,38	1 364	37	17349
13 0 36 170	Helpt.....	11,17	280	25	17349
13 0 36 190	Hinrichshagen.....	18,91	317	16	17349
13 0 36 220	Klein Luckow.....	19,40	286	14	17337
13 0 36 230	Kreckow.....	12,14	213	17	17348
13 0 36 240	Kublank.....	13,48	388	28	17349
13 0 36 260	Leppin.....	22,39	567	25	17349
13 0 36 300	Mildenitz.....	20,31	482	23	17348
13 0 36 320	Neetzka.....	13,35	307	22	17349
13 0 36 340	Neu-Käbelich.....	6,21	111	17	17348
13 0 36 350	Pasenow.....	10,35	199	19	17349
13 0 36 360	Petersdorf.....	7,79	173	22	17348
13 0 36 380	Rehberg.....	14,90	255	17	17349
13 0 36 400	Schönbeck.....	24,33	516	21	17349
13 0 36 410	Schönhausen.....	18,74	388	20	17337
13 0 36 420	Strasburg, Stadt.....	86,79	7 457	85	17335

1) \* Bedeutet, daß die Gemeinde mehrere Postleitzahlen hat;  
die hier genannte Zahl ist diejenige des Verwaltungssitzes der Gemeinde.

3 Gemeinden in systematischer Ordnung mit Schlüsselnummer, Fläche, Bevölkerung, Bevölkerungsdichte und Postleitzahl am 31.12.1993

Schlüssel- nummer	Land, Reg.-Bezirk, Kreis, Gemeinde	Fläche km 2	Bevölkerung	Ein- wohner je km2	Post- leit- zahl 1)
13 0 36 450	Voigtsdorf.....	7,62	174	22	17349
13 0 36 480	Woldegk, Stadt.....	37,98	3 452	90	17348
	zusammen ...	461,58	18 976	41	X
13 0 37	Teterow				
	Sitz: Teterow, Stadt				
13 0 37 010	Altkalen.....	25,14	543	21	17179
13 0 37 020	Alt Sührkow.....	25,32	539	21	17166
13 0 37 030	Behren-Lübchin.....	31,18	615	19	17179
13 0 37 040	Boddin.....	23,61	497	21	17179
13 0 37 050	Bristow.....	16,04	213	13	17166
13 0 37 060	Bülow.....	14,85	355	23	17166
13 0 37 070	Dalkendorf.....	15,30	368	24	17166
13 0 37 090	Finkenthal.....	20,24	360	17	17179
13 0 37 100	Gnoiien, Stadt.....	41,09	3 906	95	17179
13 0 37 130	Groß-Nieköhr.....	11,73	204	17	17179
13 0 37 140	Groß Roge.....	24,33	774	31	17166
13 0 37 150	Groß-Wokern.....	21,90	1 006	45	17166
13 0 37 160	Groß-Wüstenfelde.....	19,58	662	33	17168
13 0 37 170	Hohen Demzin.....	24,10	530	21	17166
13 0 37 180	Jördenstorf.....	27,61	1 524	55	17168
13 0 37 200	Kleverhof.....	20,40	354	17	17179
13 0 37 210	Lelkendorf.....	29,75	691	23	17168
13 0 37 220	Levitow.....	7,60	215	28	17168
13 0 37 230	Lühburg.....	17,29	286	16	17179
13 0 37 240	Matgendorf.....	7,04	347	49	17168
13 0 37 250	Neu-Heinde.....	20,86	361	17	17168
13 0 37 260	Poggelow.....	17,42	389	22	17168
13 0 37 270	Prebberede.....	21,98	519	23	17168
13 0 37 290	Remlin.....	6,91	467	67	17168
13 0 37 300	Dahmen.....	36,38	802	22	17166
13 0 37 310	Sukow-Marienhof.....	12,63	313	24	17168
13 0 37 320	Teterow, Stadt.....	47,16	10 812	229	17166
13 0 37 330	Thürkow.....	14,61	487	33	17168
13 0 37 340	Walkendorf.....	27,63	583	21	17179
13 0 37 350	Warnkenhagen.....	19,47	437	22	17168
13 0 37 360	Wasdow.....	26,06	504	19	17179
	zusammen ...	675,21	29 663	44	X
13 0 38	Ueckermünde				
	Sitz: Ueckermünde, Stadt				
13 0 38 010	Ahlbeck.....	24,28	760	31	17375
13 0 38 020	Altwarw.....	12,83	814	63	17375
13 0 38 030	Altwigshagen.....	17,57	455	25	17379
13 0 38 040	Eggesin, Stadt.....	87,99	8 324	94	17367
13 0 38 050	Ferdinandshof.....	47,20	3 750	79	17379
13 0 38 060	Grambin.....	3,59	471	131	17375
13 0 38 070	Hammer a. Uecker.....	21,47	585	27	17358
13 0 38 080	Heinrichsrüh.....	16,96	266	15	17379
13 0 38 090	Heinrichswalde.....	14,30	590	41	17379
13 0 38 100	Hintersee.....	31,41	391	12	17375
13 0 38 120	Leopoldshagen.....	19,56	834	42	17375
13 0 38 130	Liepgarten.....	31,95	760	23	17375
13 0 38 140	Luckow.....	11,48	583	50	17375
13 0 38 150	Lübs.....	30,43	485	15	17379
13 0 38 170	Meiersberg.....	10,11	448	44	17375
13 0 38 180	Mönkebude.....	24,74	698	28	17375
13 0 38 190	Neuendorf A.....	13,90	159	11	17379
13 0 38 200	Rieth.....	29,14	175	6	17375
13 0 38 210	Rothemühl.....	30,49	348	11	17379
13 0 38 220	Torgelow Holländerei.....	5,80	215	37	17358

1) \* Bedeutet, daß die Gemeinde mehrere Postleitzahlen hat;  
die hier genannte Zahl ist diejenige des Verwaltungssitzes der Gemeinde.



3 Gemeinden in systematischer Ordnung mit Schlüsselnummer, Fläche, Bevölkerung,  
Bevölkerungsdichte und Postleitzahl am 31.12.1993

Schlüssel- nummer	Land, Reg.-Bezirk, Kreis, Gemeinde	Fläche km 2	Bevölkerung	Ein- wohner je km2	Post- leit- zahl 1)
13 0 38 230	Torgelow, Stadt.....	49,46	12 746	257	17358
13 0 38 240	Ueckermünde, Stadt.....	171,92	11 807	68	17373
13 0 38 250	Vogelsang.....	24,55	457	18	17375
13 0 38 260	Wietstock.....	10,85	185	17	17379
13 0 38 270	Wilhelmsburg.....	47,04	1 164	24	17379
	zusammen ...	789,02	47 470	60	X
13 0 39	Waren				
	Sitz: Waren, Stadt				
13 0 39 010	Adamshoffnung.....	9,47	179	18	17213
13 0 39 020	Alt Rehse.....	9,11	294	32	17217
13 0 39 030	Alt Schöнау.....	8,89	202	22	17192
13 0 39 040	Alt Schwerin.....	44,56	490	10	17214
13 0 39 050	Ankershagen.....	28,18	846	30	17219
13 0 39 070	Grabowhöfe.....	31,09	1 107	35	17194
13 0 39 080	Groß Dratow.....	25,77	386	14	17192
13 0 39 090	Groß Flotow.....	14,53	203	13	17219
13 0 39 100	Groß Gievitze.....	19,88	398	20	17192
13 0 39 110	Groß Platen.....	17,46	793	45	17192
13 0 39 130	Groß Vielen.....	13,29	345	25	17217
13 0 39 140	Hinrichshagen.....	14,90	190	12	17194
13 0 39 150	Hohen Wangelin.....	43,83	1 013	23	17194
13 0 39 160	Jabel.....	66,69	491	7	17194
13 0 39 170	Kargow.....	69,00	725	10	17192
13 0 39 180	Klein Lukow.....	14,13	268	18	17217
13 0 39 200	Klink.....	25,42	1 047	41	17192
13 0 39 210	Klocksın.....	23,90	434	18	17194
13 0 39 220	Kraase.....	7,62	176	23	17219
13 0 39 230	Krukow.....	7,12	122	17	17217
13 0 39 240	Lansen.....	10,92	232	21	17192
13 0 39 250	Lapitz.....	6,41	146	22	17217
13 0 39 260	Lehsten.....	18,01	416	23	17219
13 0 39 270	Lupendorf.....	13,91	296	21	17194
13 0 39 280	Malchow, Stadt.....	44,58	8 004	179	17213
13 0 39 290	Mallin.....	10,67	330	30	17217
13 0 39 300	Marihn.....	7,86	275	34	17219
13 0 39 310	Möllenhausen.....	16,01	1 472	91	17219
13 0 39 320	Mollenstorf.....	11,10	264	23	17217
13 0 39 330	Moltzow.....	18,07	435	24	17194
13 0 39 340	Neu Gaarz.....	13,33	128	9	17194
13 0 39 350	Nossentiner Hütte.....	40,11	584	14	17214
13 0 39 360	Penzlin, Stadt.....	34,82	2 778	79	17217
13 0 39 370	Puchow.....	5,65	129	22	17217
13 0 39 400	Schloen.....	10,34	297	28	17192
13 0 39 410	Sitz.....	10,67	349	32	17214
13 0 39 420	Torgelow.....	14,28	328	22	17192
13 0 39 430	Varchentin.....	17,31	386	22	17192
13 0 39 440	Vielst.....	11,94	383	32	17194
13 0 39 450	Vollrathsrue.....	31,25	555	17	17194
13 0 39 460	Waren/ Müritze, Stadt.....	158,43	22 845	144	17192
13 0 39 470	Wendorf.....	8,17	163	19	17219
	zusammen ...	1 008,68	50 504	50	X
13 0 40	Wismar				
	Sitz: Wismar, Stadt				
13 0 40 010	Babst.....	18,89	469	24	23992
13 0 40 020	Bad Kleinen.....	23,43	3 479	148	23996
13 0 40 030	Barnekow.....	15,56	440	28	23968
13 0 40 040	Beidendorf.....	20,31	589	29	23996
13 0 40 050	Benz.....	22,58	744	32	23970
13 0 40 060	Blowatz.....	30,21	1 055	34	23974

1) \* Bedeutet, daß die Gemeinde mehrere Postleitzahlen hat;  
die hier genannte Zahl ist diejenige des Verwaltungssitzes der Gemeinde.

3 Gemeinden in systematischer Ordnung mit Schlüsselnummer, Fläche, Bevölkerung,  
Bevölkerungsdichte und Postleitzahl am 31.12.1993

Schlüssel- nummer	Land, Reg.-Bezirk, Kreis, Gemeinde	Fläche km 2	Bevölkerung	Ein- wohner je km2	Post- leit- zahl 1)
13 0 40 070	Bobitz.....	22,89	1 438	62	23996
13 0 40 080	Boiensdorf.....	12,68	505	39	23974
13 0 40 090	Gägelow.....	22,60	1 581	69	23968
13 0 40 100	Glasin.....	20,43	469	22	23992
13 0 40 110	Gramkow.....	24,55	1 000	40	23968
13 0 40 120	Groß Krankow.....	22,25	656	29	23966
13 0 40 130	Hageböke.....	20,32	654	32	23974
13 0 40 140	Hohen Viecheln.....	18,95	623	32	23996
13 0 40 150	Hornstorf.....	14,88	824	55	23974
13 0 40 160	Insel Poel.....	35,98	2 816	78	23999
13 0 40 170	Krassow.....	8,95	378	42	23992
13 0 40 180	Krusenhagen.....	11,21	449	40	23974
13 0 40 190	Lübbestorf.....	12,99	315	24	23992
13 0 40 200	Lübow.....	19,36	1 092	56	23972
13 0 40 210	Dorf Mecklenburg.....	30,13	2 749	91	23972
13 0 40 230	Neuburg-Steinhausen.....	23,61	1 615	68	23974
13 0 40 240	Neukloster, Stadt.....	27,48	4 522	164	23992
13 0 40 250	Passee.....	16,14	240	14	23992
13 0 40 260	Schimm.....	15,88	292	18	23972
13 0 40 270	Zierow.....	10,11	518	51	23968
13 0 40 280	Züsow.....	19,38	416	21	23992
13 0 40 290	Zürow.....	31,72	915	28	23992
13 0 40 300	Groß Stieten.....	6,51	1 129	173	23972
13 0 40 310	Metelsdorf.....	8,16	357	43	23972
	zusammen ...	588,14	32 329	55	X
13 0 41	Wolgast				
	Sitz: Wolgast, Stadt				
13 0 41 010	Ahlbeck, Seebad.....	8,40	4 450	529	17419
13 0 41 020	Bansin, Seebad.....	13,35	2 636	197	17429
13 0 41 030	Benz.....	15,06	594	39	17429
13 0 41 040	Buddenhagen.....	11,79	363	30	17440
13 0 41 050	Buggenhagen.....	27,04	284	10	17440
13 0 41 060	Dargen.....	28,21	529	18	17419
13 0 41 070	Garz.....	10,03	342	34	17419
13 0 41 080	Groß Ernhof.....	8,86	306	34	17440
13 0 41 090	Heringsdorf, Seebad.....	15,30	3 697	241	17424
13 0 41 100	Hohendorf.....	30,52	845	27	17440
13 0 41 120	Kamminke.....	2,93	366	124	17419
13 0 41 130	Karlshagen.....	4,39	3 245	739	17449
13 0 41 140	Korswandt.....	12,81	616	48	17419
13 0 41 150	Koserow.....	6,00	1 592	265	17459
13 0 41 170	Kröslin.....	22,29	1 759	78	17440
13 0 41 180	Krummin.....	10,68	232	21	17440
13 0 41 190	Lassan, Stadt.....	12,60	1 753	139	17440
13 0 41 210	Loddin.....	5,92	988	166	17459
13 0 41 220	Lütow.....	16,30	325	19	17440
13 0 41 230	Mellenthin.....	9,75	210	21	17429
13 0 41 240	Mölschow.....	15,09	636	42	17449
13 0 41 250	Morgenitz.....	9,51	232	24	17406
13 0 41 260	Neppermin.....	9,30	361	38	17429
13 0 41 270	Peenemünde.....	25,12	688	27	17449
13 0 41 280	Pudagla.....	13,26	406	30	17429
13 0 41 290	Pulow.....	15,38	299	19	17440
13 0 41 300	Rankwitz.....	30,71	669	21	17406
13 0 41 320	Sauzin.....	6,61	283	42	17440
13 0 41 330	Stolpe.....	14,85	374	25	17406
13 0 41 340	Trassenheide.....	6,49	846	130	17449
13 0 41 350	Ückeritz.....	13,83	955	69	17459
13 0 41 360	Usedom, Stadt.....	38,57	2 119	54	17406
13 0 41 400	Wolgast, Stadt.....	19,22	16 153	840	17438
13 0 41 410	Zemitz.....	30,99	971	31	17440
13 0 41 420	Zempin.....	3,10	841	271	17459
13 0 41 430	Zinnowitz, Ostseebad.....	9,03	4 074	451	17454
13 0 41 440	Zirchow.....	9,45	592	62	17419
	zusammen ...	542,74	55 631	103	X
13	Land insgesamt ..	23 169,47	1 843 455	80	X

1) \* Bedeutet, daß die Gemeinde mehrere Postleitzahlen hat;  
die hier genannte Zahl ist diejenige des Verwaltungssitzes der Gemeinde.

14 SACHSEN

Verwaltungsgrenzen nach dem Stand vom 31.12.1993



Schlüsselnummern      Grenzen      Verwaltungssitze<sup>1)</sup>

Land:                      **14**                      Dresden

Landkreis:                      11                      \_\_\_\_\_

Stadtkreis:                      01                      - - - - -

1) Verwaltungssitz der Kreise sind nur benannt, wenn sie nicht mit dem Namen des Kreises übereinstimmen.



3 Gemeinden in systematischer Ordnung mit Schlüsselnummer, Fläche, Bevölkerung,  
Bevölkerungsdichte und Postleitzahl am 31.12.1993

Schlüssel- nummer	Land, Reg.-Bezirk, Kreis, Gemeinde	Fläche km 2	Bevölkerung	Ein- wohner je km2	Post- leit- zahl 1)
14	Sachsen				
	Stadtkreise				
14 0 01 000	Chemnitz, Stadt.....	129,75	279 520	2 154	09008 *
14 0 02 000	Dresden, Landeshauptstadt.....	225,75	479 273	2 123	01067 *
14 0 03 000	Görlitz, Stadt.....	25,85	67 647	2 616	02826 *
14 0 04 000	Leipzig, Stadt.....	148,58	490 851	3 303	04109 *
14 0 05 000	Plauen, Stadt.....	58,31	69 387	1 189	08523 *
14 0 06 000	Zwickau, Stadt.....	59,86	107 988	1 804	08056 *
	zusammen ...	648,10	1 494 666	2 306	X
	Landkreise				
14 0 11	Annaberg Sitz: Annaberg-Buchholz, Stadt				
14 0 11 010	Annaberg-Buchholz, Stadt.....	12,68	23 594	1 860	09456
14 0 11 020	Arnsfeld.....	11,90	1 435	120	09477
14 0 11 030	Bärenstein.....	4,23	2 883	681	09471
14 0 11 040	Cranzahl.....	7,24	2 322	320	09465
14 0 11 050	Crottendorf.....	29,43	4 458	151	09474
14 0 11 060	Cunersdorf.....	3,44	1 023	297	09456
14 0 11 070	Dörfel.....	5,27	381	72	09468
14 0 11 080	Elterlein, Stadt.....	26,23	2 103	80	09481
14 0 11 090	Frohnau.....	5,05	1 191	235	09456
14 0 11 100	Geyer, Stadt.....	18,76	4 603	245	09468
14 0 11 110	Geyersdorf.....	4,94	1 016	205	09456
14 0 11 120	Grumbach.....	7,40	974	131	09477
14 0 11 130	Hammerunterwiesenthal.....	2,95	605	205	09484
14 0 11 140	Hermannsdorf.....	12,43	878	70	09468
14 0 11 150	Jöhstadt, Stadt.....	14,28	1 573	110	09477
14 0 11 160	Königswalde.....	19,54	2 279	116	09471
14 0 11 170	Mildenau.....	19,78	2 513	127	09456
14 0 11 180	Neudorf.....	29,00	2 823	97	09465
14 0 11 190	Neundorf.....	6,40	808	126	09488
14 0 11 200	Oberscheibe.....	3,52	329	93	09481
14 0 11 210	Oberwiesenthal, Kurort, Stadt.....	37,78	3 559	94	09484
14 0 11 220	Scheibenberg, Stadt.....	5,49	2 043	372	09481
14 0 11 230	Schlettau, Stadt.....	15,90	2 463	154	09487
14 0 11 240	Schmalzgrube.....	0,97	231	238	09477
14 0 11 250	Schönfeld.....	6,68	810	121	09488
14 0 11 260	Schwarzbach.....	7,26	527	72	09481
14 0 11 270	Sehma.....	8,67	2 892	333	09465
14 0 11 280	Steinbach.....	27,03	975	36	09477
14 0 11 290	Tannenberg.....	7,89	1 225	155	09468
14 0 11 300	Walthersdorf.....	7,02	791	112	09474
14 0 11 310	Wiesa.....	9,97	1 497	150	09488
14 0 11 320	Wiesenbad, Thermalbad.....	3,16	886	280	09488
	zusammen ...	382,29	75 690	198	X

1) \* Bedeutet, daß die Gemeinde mehrere Postleitzahlen hat;  
die hier genannte Zahl ist diejenige des Verwaltungssitzes der Gemeinde.

3 Gemeinden in systematischer Ordnung mit Schlüsselnummer, Fläche, Bevölkerung, Bevölkerungsdichte und Postleitzahl am 31.12.1993

Schlüssel- nummer	Land, Reg.-Bezirk, Kreis, Gemeinde	Fläche km 2	Bevölkerung	Ein- wohner je km2	Post- leitzahl 1)
14 0 12	Aue Sitz: Aue, Stadt				
14 0 12 010	Affalter.....	11,06	1 470	132	08294
14 0 12 020	Albernau.....	2,56	1 208	471	08280
14 0 12 030	Aue, Stadt.....	20,99	22 527	1 073	08280
14 0 12 040	Bernsbach.....	8,75	4 025	460	08315
14 0 12 050	Blauenthal.....	3,60	295	81	08318
14 0 12 060	Bockau.....	19,15	2 950	154	08324
14 0 12 070	Burkhardtsgrün.....	3,05	355	116	08318
14 0 12 080	Carlsfeld.....	24,18	1 184	48	08325
14 0 12 100	Eibenstock, Stadt.....	40,77	5 892	144	08309
14 0 12 120	Hundshübel.....	11,63	1 279	109	08318
14 0 12 130	Lauter/ Sa., Stadt.....	21,54	5 328	247	08312
14 0 12 140	Lichtenau.....	6,24	440	70	08318
14 0 12 150	Lindenu.....	5,14	662	128	08289
14 0 12 160	Lößnitz, Stadt.....	19,49	11 586	594	08294
14 0 12 170	Schlema.....	8,90	5 766	647	08301
14 0 12 180	Schneeberg, Stadt.....	19,11	18 428	964	08289
14 0 12 190	Schönheide.....	28,09	5 936	211	08304
14 0 12 200	Sosa.....	21,99	2 365	107	08326
14 0 12 210	Stützengrün.....	10,50	2 371	225	08328
14 0 12 220	Wildbach.....	5,68	577	101	08289
14 0 12 230	Wildenthal.....	21,80	385	17	08309
14 0 12 240	Zschorlau.....	16,39	3 919	239	08321
14 0 12 250	Zwönitz, Stadt.....	34,12	9 431	276	08297
	zusammen ...	364,73	108 379	297	X
14 0 13	Auerbach Sitz: Auerbach/ Vogtland, Stadt				
14 0 13 030	Auerbach/ Vogtl., Stadt.....	14,61	19 853	1 358	08209
14 0 13 040	Beerheide.....	19,29	731	37	08209
14 0 13 050	Bergen.....	8,30	1 142	137	08239
14 0 13 060	Eich/ Sa.....	7,47	566	75	08233
14 0 13 070	Ellefeld.....	4,55	3 331	732	08236
14 0 13 080	Falkenstein/ Vogtl., Stadt.....	16,96	9 390	553	08223
14 0 13 090	Grünbach, Höhenluftkurort.....	11,92	1 761	147	08223
14 0 13 100	Hartmannsgrün.....	9,88	852	86	08233
14 0 13 110	Kottengrün.....	5,62	744	132	08223
14 0 13 120	Neustadt/ Vogtl.....	12,99	1 104	84	08223
14 0 13 130	Oberlauterbach.....	7,56	445	58	08239
14 0 13 150	Rebesgrün.....	5,35	1 457	272	08209
14 0 13 160	Reumtengrün.....	6,02	1 023	169	08209
14 0 13 170	Rodewisch, Stadt.....	22,31	8 213	368	08228
14 0 13 180	Röthenbach.....	4,57	370	80	08228
14 0 13 190	Rothenkirchen.....	5,84	1 653	283	08237
14 0 13 210	Schnarrtanne.....	10,12	1 213	119	08209
14 0 13 220	Schreiersgrün.....	4,59	829	180	08233
14 0 13 230	Treuen, Stadt.....	21,78	7 246	332	08233
14 0 13 240	Trieb/ Vogtl.....	6,54	803	122	08239
14 0 13 250	Werda.....	7,96	1 023	128	08223
14 0 13 260	Wernesgrün.....	5,29	1 097	207	08237
14 0 13 270	Wildenau.....	9,29	566	60	08228
	zusammen ...	228,81	65 412	286	X

1) \* Bedeutet, daß die Gemeinde mehrere Postleitzahlen hat;  
die hier genannte Zahl ist diejenige des Verwaltungssitzes der Gemeinde.

3 Gemeinden in systematischer Ordnung mit Schlüsselnummer, Fläche, Bevölkerung,  
Bevölkerungsdichte und Postleitzahl am 31.12.1993

Schlüssel- nummer	Land, Reg.-Bezirk, Kreis, Gemeinde	Fläche km 2	Bevölkerung	Ein- wohner je km2	Post- leitz- zahl 1)
14 0 14	Bautzen				
	Sitz: Bautzen, Stadt				
14 0 14 010	Baruth.....	26,79	1 440	53	02627
14 0 14 030	Bautzen, Stadt.....	34,69	45 351	1 307	02625
14 0 14 090	Coblenz.....	8,89	476	53	02633
14 0 14 110	Commerau b. Klix.....	18,52	451	24	02694
14 0 14 130	Crosta.....	9,32	1 813	194	02681
14 0 14 150	Doberschau.....	4,88	1 076	220	02692
14 0 14 200	Eulowitz.....	1,84	317	172	02692
14 0 14 210	Gaußig.....	20,51	1 687	82	02633
14 0 14 220	Gnaschwitz.....	9,47	1 039	109	02692
14 0 14 230	Göda.....	23,59	2 388	101	02633
14 0 14 240	Gröditz.....	11,21	605	53	02627
14 0 14 250	Großdubrau.....	10,00	2 662	266	02694
14 0 14 260	Großpostwitz/ O.L.....	11,58	2 485	214	02692
14 0 14 280	Guttau.....	8,81	651	73	02694
14 0 14 310	Hochkirch.....	35,52	2 332	65	02627
14 0 14 320	Jenkwitz.....	16,65	1 260	75	02627
14 0 14 330	Kirschau.....	3,87	2 053	530	02681
14 0 14 340	Kleinbautzen.....	6,83	800	117	02627
14 0 14 360	Kleinsaubernitz.....	10,68	626	58	02694
14 0 14 370	Kleinwelka.....	12,36	1 815	146	02627
14 0 14 380	Klix.....	12,86	641	49	02694
14 0 14 390	Königswartha.....	37,40	4 530	121	02699
14 0 14 400	Kotitz.....	11,39	746	65	02627
14 0 14 420	Kubschütz.....	22,21	1 262	56	02627
14 0 14 440	Luga.....	6,91	488	70	02699
14 0 14 450	Luppa.....	12,27	465	37	02694
14 0 14 460	Luttowitz.....	3,58	336	93	02627
14 0 14 470	Malschwitz.....	9,21	873	94	02694
14 0 14 500	Milkel.....	23,50	949	40	02699
14 0 14 520	Neschwitz.....	41,75	2 298	55	02699
14 0 14 530	Neudorf/ Spree.....	22,17	516	23	02694
14 0 14 540	Niedergurig.....	8,73	698	79	02694
14 0 14 550	Niederkaina.....	3,81	535	140	02625
14 0 14 560	Nostitz.....	7,46	331	44	02627
14 0 14 570	Obergurig.....	9,83	2 089	212	02692
14 0 14 590	Oppitz.....	3,07	279	90	02699
14 0 14 620	Prischwitz.....	10,78	606	56	02633
14 0 14 630	Purschwitz.....	10,17	706	69	02627
14 0 14 640	Puschwitz.....	11,74	1 201	102	02699
14 0 14 650	Quatitz.....	7,70	586	76	02694
14 0 14 680	Radibor.....	13,44	1 207	89	02627
14 0 14 690	Rodewitz/ Spree.....	2,65	610	230	02692
14 0 14 700	Salzenforst-Bolbritz.....	15,01	871	58	02627
14 0 14 720	Schirgiswalde, Stadt.....	8,48	3 150	371	02681
14 0 14 730	Sdier.....	5,14	425	82	02694
14 0 14 750	Sohland/ Spree.....	22,74	4 421	194	02689
14 0 14 790	Stiebitz.....	4,71	636	135	02625
14 0 14 800	Taubenheim/ Spree.....	7,65	1 864	243	02689
14 0 14 820	Wehrsdorf.....	6,87	1 787	260	02689
14 0 14 830	Weißenberg, Stadt.....	10,50	1 349	128	02627
14 0 14 840	Wilthen, Stadt.....	17,06	7 974	467	02681
14 0 14 850	Wurschen.....	12,83	797	62	02627
	zusammen ...	689,63	116 553	169	X

1) \* Bedeutet, daß die Gemeinde mehrere Postleitzahlen hat;  
die hier genannte Zahl ist diejenige des Verwaltungssitzes der Gemeinde.

3 Gemeinden in systematischer Ordnung mit Schlüsselnummer, Fläche, Bevölkerung, Bevölkerungsdichte und Postleitzahl am 31.12.1993

Schlüssel- nummer	Land, Reg.-Bezirk, Kreis, Gemeinde	Fläche km 2	Bevölkerung	Ein- wohner je km2	Post- leit- zahl 1)
14 0 15	Bischofswerda Sitz: Bischofswerda, Stadt				
14 0 15 010	Bischofswerda, Stadt.....	18,53	12 141	655	01877
14 0 15 020	Brettnig-Hauswalde.....	14,41	3 131	217	01900
14 0 15 030	Bühlau.....	6,34	552	87	01909
14 0 15 040	Burkau.....	13,32	1 858	139	01906
14 0 15 050	Demitz-Thumitz.....	9,65	2 508	259	01877
14 0 15 060	Frankenthal.....	9,43	1 095	116	01909
14 0 15 080	Goldbach.....	11,29	833	73	01909
14 0 15 090	Großdrebnitz.....	10,65	1 001	93	01909
14 0 15 110	Großharthau.....	7,77	1 462	188	01909
14 0 15 120	Großröhrsdorf, Stadt.....	19,11	6 647	347	01900
14 0 15 140	Kleinröhrsdorf.....	7,34	541	73	01900
14 0 15 150	Lauterbach.....	10,88	626	57	01909
14 0 15 160	Lichtenberg.....	14,75	1 726	117	01896
14 0 15 180	Naundorf.....	5,61	483	86	01877
14 0 15 190	Neukirch/ Lausitz.....	21,32	6 144	288	01904
14 0 15 200	Ohorn.....	11,82	2 416	204	01896
14 0 15 210	Pohla.....	6,01	525	87	01906
14 0 15 220	Pulsnitz, Stadt.....	10,97	5 805	529	01896
14 0 15 230	Putzkau.....	24,04	1 895	78	01877
14 0 15 240	Rammenau.....	10,76	1 393	129	01877
14 0 15 250	Ringenhain.....	3,46	900	260	01904
14 0 15 260	Rothnaußlitz.....	5,41	457	84	01877
14 0 15 270	Schmiedefeld.....	6,67	446	66	01909
14 0 15 280	Schmölln/ O.L.....	5,47	1 399	255	01877
14 0 15 290	Schönbrunn/ Lausitz.....	5,80	461	79	01906
14 0 15 300	Seeligstadt.....	16,49	587	35	01909
14 0 15 310	Steinigtwolmsdorf.....	10,60	1 995	188	01904
14 0 15 320	Tröbigau.....	3,44	364	105	01877
14 0 15 330	Uhyst a. Taucher.....	11,17	724	64	01906
14 0 15 350	Weifa.....	3,89	690	177	01904
	zusammen ...	316,40	60 805	192	X
14 0 16	Borna Sitz: Borna, Stadt				
14 0 16 010	Audigast.....	6,36	418	65	04539
14 0 16 020	Auligk.....	20,83	1 219	58	04523
14 0 16 030	Berndorf.....	14,40	458	31	04539
14 0 16 040	Steinbach.....	12,26	969	79	04567
14 0 16 050	Böhlen, Stadt.....	18,55	6 346	342	04564
14 0 16 060	Borna, Stadt.....	27,03	22 045	815	04552
14 0 16 070	Breunsdorf.....	6,17	105	17	04574
14 0 16 080	Deutzen.....	6,60	2 687	407	04574
14 0 16 100	Dreiskau-Muckern.....	5,77	114	19	04579
14 0 16 110	Großstolpen.....	16,01	456	28	04539
14 0 16 120	Elstertrebnitz.....	11,65	1 225	105	04523
14 0 16 130	Espenhain.....	3,18	1 445	454	04579
14 0 16 140	Eula.....	8,68	959	110	04552
14 0 16 150	Groitzsch, Stadt.....	12,46	6 002	481	04539
14 0 16 170	Großzossen.....	5,59	683	122	04552
14 0 16 200	Hainichen.....	10,96	502	45	04567
14 0 16 210	Heuersdorf.....	7,61	310	40	04574
14 0 16 230	Kahnsdorf.....	11,54	503	43	04552
14 0 16 250	Kitzscher, Stadt.....	18,04	7 934	439	04567
14 0 16 260	Lippendorf-Kieritzsch.....	17,54	517	29	04575
14 0 16 270	Lobstädt.....	7,14	1 605	224	04552
14 0 16 310	Mölbis.....	7,43	380	51	04579
14 0 16 320	Neukieritzsch.....	2,35	3 976	1 691	04575
14 0 16 340	Oelzschau.....	11,10	452	40	04579

1) \* Bedeutet, daß die Gemeinde mehrere Postleitzahlen hat;  
die hier genannte Zahl ist diejenige des Verwaltungssitzes der Gemeinde.



3 Gemeinden in systematischer Ordnung mit Schlüsselnummer, Fläche, Bevölkerung,  
Bevölkerungsdichte und Postleitzahl am 31.12.1993

Schlüssel- nummer	Land, Reg.-Bezirk, Kreis, Gemeinde	Fläche km 2	Bevölkerung	Ein- wohner je km2	Post- leit- zahl 1)
14 O 16 350	Pegau, Stadt.....	13,76	4 710	342	04523
14 O 16 370	Pötzschau.....	6,44	236	36	04579
14 O 16 380	Ramsdorf.....	7,85	955	121	04539
14 O 16 390	Regis-Breitlingen, Stadt.....	10,85	3 738	344	04565
14 O 16 400	Rötha, Stadt.....	17,88	4 151	232	04571
14 O 16 410	Rüssen-Kleinstorkwitz.....	3,75	448	119	04539
14 O 16 440	Thräna.....	6,94	880	126	04552
14 O 16 470	Wiederau.....	7,82	620	79	04523
14 O 16 610	Wyhratal.....	19,64	2 417	123	04552
	zusammen ...	364,18	79 465	218	X
14 O 17	Brand-Erbisdorf Sitz: Brand-Erbisdorf, Stadt				
14 O 17 010	Berthelsdorf/ Erzgeb.....	12,21	867	71	09600
14 O 17 020	Brand-Erbisdorf, Stadt.....	24,50	10 103	412	09618
14 O 17 030	Burkersdorf.....	17,65	911	51	09623
14 O 17 040	Cämerswalde.....	14,45	1 196	82	09544
14 O 17 050	Clausnitz/ Erzgeb.....	14,41	1 132	78	09623
14 O 17 060	Dittersbach.....	7,62	291	38	09623
14 O 17 070	Dorfchemnitz b. Sayda.....	14,23	1 175	82	09619
14 O 17 080	Frauenstein, Stadt.....	12,97	1 312	101	09623
14 O 17 090	Friedebach.....	14,61	555	37	09619
14 O 17 110	Großhartmannsdorf.....	28,58	2 742	95	09618
14 O 17 120	Helbigsdorf.....	8,47	444	52	09619
14 O 17 130	Holzchau.....	36,22	477	13	09623
14 O 17 150	Langenau.....	21,74	2 938	135	09636
14 O 17 160	Lichtenberg/ Erzgeb.....	33,17	3 061	92	09638
14 O 17 180	Mulda/ Sa.....	18,55	1 743	93	09619
14 O 17 190	Nassau.....	20,60	1 099	53	09623
14 O 17 220	Rechenberg-Bienenmühle.....	1,86	1 073	576	09623
14 O 17 240	Sayda, Stadt.....	20,57	1 793	87	09619
14 O 17 250	Voigtsdorf.....	15,30	785	51	09619
14 O 17 270	Zethau.....	16,06	983	61	09619
	zusammen ...	353,77	34 680	98	X
14 O 18	Chemnitz Sitz: Chemnitz, Stadt				
14 O 18 010	Adorf/ Erzgeb.....	6,72	1 368	203	09221
14 O 18 030	Auerswalde.....	11,67	2 233	191	09238
14 O 18 040	Bräunsdorf.....	6,96	1 087	156	09212
14 O 18 050	Burgstädt, Stadt.....	20,57	12 002	583	09217
14 O 18 060	Burkhardtsdorf.....	10,28	3 608	350	09235
14 O 18 070	Claußnitz.....	10,96	2 014	183	09236
14 O 18 080	Diethensdorf.....	4,90	481	98	09236
14 O 18 090	Dittersdorf.....	11,84	1 876	158	09227
14 O 18 100	Einsiedel.....	10,93	3 099	283	09227
14 O 18 110	Euba.....	11,74	1 224	104	09128
14 O 18 120	Garnsdorf.....	6,51	635	97	09238
14 O 18 130	Grüna.....	13,81	4 409	319	09224
14 O 18 140	Hartmannsdorf.....	10,28	4 590	446	09232
14 O 18 160	Kändler.....	3,15	1 523	483	09247
14 O 18 170	Kemtau.....	5,96	1 556	261	09240
14 O 18 180	Klaffenbach.....	8,64	1 791	207	09221
14 O 18 190	Kleinolbersdorf-Altenhain.....	13,08	1 385	105	09128
14 O 18 200	Köthensdorf-Reitzenhain.....	4,49	829	184	09228
14 O 18 210	Limbach-Oberfrohna, Stadt.....	15,79	20 923	1 325	09212
14 O 18 220	Markersdorf b. Burgstädt.....	5,25	1 202	228	09236
14 O 18 230	Mittelbach.....	6,94	1 633	235	09224
14 O 18 240	Mohsdorf.....	5,20	885	170	09217
14 O 18 250	Mühlau.....	8,08	2 146	265	09241
14 O 18 260	Neukirchen/ Erzgeb.....	13,40	4 985	372	09221

1) \* Bedeutet, daß die Gemeinde mehrere Postleitzahlen hat;  
die hier genannte Zahl ist diejenige des Verwaltungssitzes der Gemeinde.

3 Gemeinden in systematischer Ordnung mit Schlüsselnummer, Fläche, Bevölkerung, Bevölkerungsdichte und Postleitzahl am 31.12.1993

Schlüssel- nummer	Land, Reg.-Bezirk, Kreis, Gemeinde	Fläche km 2	Bevölkerung	Ein- wohner je km2	Post- leit- zahl 1)
14 0 18 270	Niederfrohna.....	10,10	2 241	221	09243
14 0 18 280	Niederlichtenau.....	11,39	1 316	115	09244
14 0 18 290	Oberlichtenau.....	3,76	1 088	289	09244
14 0 18 300	Pleißä.....	7,22	1 953	270	09246
14 0 18 310	Röhrsdorf.....	12,18	2 397	196	09247
14 0 18 320	Taura b. Burgstädt.....	6,63	2 060	310	09249
14 0 18 330	Wittgensdorf.....	12,26	4 741	386	09228
	zusammen ...	290,69	93 280	321	X
14 0 19	Delitzsch Sitz: Delitzsch, Stadt				
14 0 19 010	Badrina.....	6,52	508	77	04509
14 0 19 020	Beerendorf.....	9,42	410	43	04509
14 0 19 030	Benndorf.....	11,14	339	30	04509
14 0 19 040	Brinnis.....	13,18	402	30	04509
14 0 19 050	Brodau.....	3,99	274	68	04509
14 0 19 060	Delitzsch, Stadt.....	24,10	25 828	1 071	04509
14 0 19 070	Döbernitz.....	3,69	969	262	04509
14 0 19 080	Freiroda.....	12,12	571	47	04509
14 0 19 100	Glesien.....	12,14	1 377	113	04509
14 0 19 120	Hohenroda.....	10,20	545	53	04509
14 0 19 140	Kletzen.....	7,44	336	45	04519
14 0 19 150	Klitschmar.....	8,43	391	46	04509
14 0 19 160	Kölsa.....	5,85	320	54	04509
14 0 19 170	Krensitz.....	5,24	373	71	04509
14 0 19 190	Krostitz.....	13,89	1 759	126	04509
14 0 19 200	Kyhna.....	12,04	585	48	04509
14 0 19 210	Laue.....	4,96	222	44	04509
14 0 19 220	Lemsel.....	2,48	189	76	04519
14 0 19 230	Lindenhayn.....	7,51	318	42	04509
14 0 19 240	Lissa.....	5,90	459	77	04509
14 0 19 250	Löbnitz.....	24,15	2 175	90	04509
14 0 19 270	Mutschlena.....	3,91	109	27	04509
14 0 19 290	Pohritzsch.....	6,03	390	64	04509
14 0 19 300	Priester.....	7,59	198	26	04509
14 0 19 310	Rackwitz.....	11,97	2 923	244	04519
14 0 19 320	Radefeld.....	10,69	1 100	102	04509
14 0 19 350	Sausedlitz.....	13,04	224	17	04509
14 0 19 360	Schenkenberg.....	12,53	993	79	04509
14 0 19 390	Selben.....	6,92	673	97	04509
14 0 19 400	Spröda.....	6,80	373	54	04509
14 0 19 410	Wiedemar.....	8,00	588	73	04509
14 0 19 420	Wiesenena.....	12,11	420	34	04509
14 0 19 430	Wölkau.....	9,74	522	53	04509
14 0 19 440	Wolteritz.....	7,36	288	39	04519
14 0 19 450	Zaasch.....	8,35	421	50	04509
14 0 19 460	Zschernitz.....	7,93	644	81	04509
14 0 19 470	Zschölkau.....	5,76	501	86	04519
14 0 19 480	Zschortau.....	22,40	2 070	92	04509
14 0 19 490	Zwochau.....	18,83	1 004	53	04509
	zusammen ...	384,35	51 791	135	X
14 0 20	Dippoldiswalde Sitz: Dippoldiswalde, Stadt				
14 0 20 010	Altenberg, Stadt.....	32,24	3 623	112	01773
14 0 20 020	Ammeldorf.....	4,87	161	33	01762
14 0 20 030	Bärenburg, Kurort.....	11,20	335	29	01776
14 0 20 040	Bärenfels, Kurort.....	2,76	320	115	01776
14 0 20 050	Bärenstein, Stadt.....	11,97	1 024	85	01768
14 0 20 060	Beerwalde.....	7,74	280	36	01774
14 0 20 090	Borlas.....	5,15	399	77	01774

1) \* Bedeutet, daß die Gemeinde mehrere Postleitzahlen hat;  
die hier genannte Zahl ist diejenige des Verwaltungssitzes der Gemeinde.

3 Gemeinden in systematischer Ordnung mit Schlüsselnummer, Fläche, Bevölkerung, Bevölkerungsdichte und Postleitzahl am 31.12.1993

Schlüssel- nummer	Land, Reg.-Bezirk, Kreis, Gemeinde	Fläche km 2	Bevölkerung	Ein- wohner je km2	Post- leit- zahl 1)
14 0 20 100	Cunnersdorf.....	10,38	435	41	01768
14 0 20 110	Dippoldiswalde, Stadt.....	18,07	6 337	350	01744
14 0 20 120	Dittersdorf.....	16,41	821	50	01768
14 0 20 130	Dönschten.....	0,79	194	245	01776
14 0 20 140	Falkenhain.....	3,64	409	112	01776
14 0 20 160	Fürstenau.....	7,66	345	45	01778
14 0 20 170	Fürstenwalde.....	12,16	416	34	01778
14 0 20 180	Geising, Stadt.....	14,78	1 519	102	01778
14 0 20 190	Glashütte, Stadt.....	4,95	2 352	475	01768
14 0 20 200	Hartmannsdorf.....	14,07	706	50	01762
14 0 20 210	Hausdorf.....	5,02	223	44	01768
14 0 20 220	Hennersdorf.....	7,47	487	65	01762
14 0 20 230	Hermisdorf/ Erzgeb.....	13,10	928	70	01776
14 0 20 240	Hirschbach.....	8,67	461	53	01744
14 0 20 250	Höckendorf.....	9,83	1 128	114	01774
14 0 20 260	Johnsbach.....	10,84	630	58	01768
14 0 20 270	Kipsdorf, Kurort.....	3,91	433	110	01776
14 0 20 280	Lauenstein, Stadt.....	6,57	865	131	01778
14 0 20 290	Liebenau.....	14,90	492	33	01778
14 0 20 310	Luchau.....	8,05	311	38	01762
14 0 20 320	Malter.....	1,34	283	211	01744
14 0 20 330	Niederfrauendorf.....	3,01	202	67	01762
14 0 20 340	Obercarsdorf.....	5,03	884	175	01762
14 0 20 350	Obercunnersdorf.....	5,91	229	38	01774
14 0 20 360	Oberfrauendorf.....	14,88	345	23	01762
14 0 20 370	Oberhäslisch.....	5,16	526	101	01744
14 0 20 380	Paulsdorf.....	3,87	309	79	01744
14 0 20 390	Pretzschendorf.....	27,83	2 001	71	01774
14 0 20 400	Rehefeld-Zaunhaus.....	14,75	292	19	01773
14 0 20 410	Reichenau.....	14,24	655	45	01762
14 0 20 420	Reichstädt.....	21,57	1 431	66	01744
14 0 20 430	Reinhardtsgrimma.....	11,85	876	73	01768
14 0 20 440	Reinholdshain.....	6,42	420	65	01744
14 0 20 460	Ruppendorf.....	8,01	929	115	01774
14 0 20 470	Sadisdorf.....	5,59	494	88	01762
14 0 20 480	Schellerhau.....	6,10	491	80	01776
14 0 20 490	Schlottwitz.....	1,50	1 234	822	01768
14 0 20 500	Schmiedeberg.....	8,52	2 885	338	01762
14 0 20 510	Schönfeld.....	8,47	327	38	01776
14 0 20 520	Seifersdorf.....	6,94	1 051	151	01774
14 0 20 530	Seyde.....	7,04	220	31	01776
14 0 20 550	Zinnwald-Georgenfeld.....	3,17	694	218	01773
	zusammen ...	458,40	42 412	93	X
14 0 21	Döbeln				
	Sitz: Döbeln, Stadt				
14 0 21 020	Beicha.....	7,22	389	53	04720
14 0 21 030	Bockelwitz.....	34,54	1 795	51	04703
14 0 21 070	Döbeln, Stadt.....	28,52	25 657	899	04720
14 0 21 080	Dürrweitzschen.....	9,07	403	44	04720
14 0 21 090	Ebersbach.....	6,75	991	146	04720
14 0 21 120	Gebersbach-Knobelsdorf.....	12,81	750	58	04720
14 0 21 130	Gersdorf b. Leisnig.....	17,13	1 251	73	04741
14 0 21 140	Gleisberg.....	8,93	807	90	04741
14 0 21 180	Großweitzschen.....	23,52	1 541	65	04720
14 0 21 200	Hartha, Stadt.....	15,59	7 743	496	04746
14 0 21 210	Haßlau.....	10,28	594	57	04741
14 0 21 230	Jahna-Pulstitz.....	12,05	616	51	04749
14 0 21 240	Kiebitz.....	5,82	505	86	04720
14 0 21 270	Leisnig, Stadt.....	29,98	8 290	276	04703
14 0 21 290	Lüttdorf.....	7,16	416	58	04720
14 0 21 300	Lüttewitz.....	17,54	1 261	71	04720

1) \* Bedeutet, daß die Gemeinde mehrere Postleitzahlen hat;  
die hier genannte Zahl ist diejenige des Verwaltungssitzes der Gemeinde.

3 Gemeinden in systematischer Ordnung mit Schlüsselnummer, Fläche, Bevölkerung, Bevölkerungsdichte und Postleitzahl am 31.12.1993

Schlüssel- nummer	Land, Reg.-Bezirk, Kreis, Gemeinde	Fläche km 2	Bevölkerung	Ein- wohner je km2	Post- leitzahl 1)
14 0 21 350	Mochau.....	14,05	1 132	80	04720
14 0 21 360	Mockritz.....	18,61	1 250	67	04720
14 0 21 380	Niederstriegeis.....	7,57	871	115	04741
14 0 21 390	Noschkowitz.....	7,78	464	59	04749
14 0 21 410	Ostrau.....	19,75	2 588	131	04749
14 0 21 440	Polkenberg.....	13,08	1 098	83	04703
14 0 21 450	Reinsdorf.....	7,47	418	55	04736
14 0 21 470	Roßwein, Stadt.....	9,93	7 124	717	04741
14 0 21 500	Schreibitz.....	7,20	595	82	04720
14 0 21 530	Steina.....	8,04	387	48	04703
14 0 21 540	Technitz.....	4,07	497	122	04720
14 0 21 560	Waldheim, Stadt.....	16,34	9 094	556	04736
14 0 21 580	Wendishain.....	13,54	668	49	04703
14 0 21 590	Westewitz.....	2,39	1 272	532	04720
14 0 21 620	Ziegra.....	18,08	1 538	85	04720
14 0 21 630	Zschaitz.....	9,15	948	103	04720
	zusammen ...	423,96	82 953	196	X
14 0 22	Dresden				
	Sitz: Dresden, Stadt				
14 0 22 010	Altfranken.....	1,28	215	167	01462
14 0 22 020	Arnsdorf b. Radeberg.....	18,38	3 951	214	01477
14 0 22 030	Bärnsdorf.....	7,14	518	72	01471
14 0 22 050	Berbisdorf.....	8,06	854	105	01471
14 0 22 060	Borsberg.....	1,16	142	122	01474
14 0 22 070	Boxdorf.....	3,74	1 378	368	01468
14 0 22 080	Brabschütz.....	7,01	452	64	01462
14 0 22 090	Cossebaude.....	8,12	4 601	566	01462
14 0 22 100	Cunnersdorf.....	1,62	209	129	01474
14 0 22 110	Eschdorf.....	11,61	612	52	01474
14 0 22 120	Fischbach.....	11,11	751	67	01477
14 0 22 130	Friedewald, Luftkurort.....	3,27	861	263	01468
14 0 22 140	Gönnsdorf.....	1,15	283	246	01474
14 0 22 160	Gompitz.....	11,73	1 348	114	01462
14 0 22 170	Großdittmannsdorf.....	9,45	646	68	01471
14 0 22 180	Großberkmannsdorf.....	7,42	1 240	167	01454
14 0 22 190	Grünberg b. Radeberg.....	4,90	494	100	01465
14 0 22 200	Hermsdorf.....	4,68	1 387	296	01458
14 0 22 230	Langebrück.....	6,96	3 003	431	01465
14 0 22 240	Leppersdorf.....	7,32	826	112	01896
14 0 22 260	Liegau-Augustusbad.....	3,20	1 545	482	01465
14 0 22 270	Lomnitz.....	9,52	982	103	01458
14 0 22 280	Malschendorf.....	2,05	269	131	01474
14 0 22 290	Medingen.....	5,26	1 222	232	01458
14 0 22 300	Mobschatz.....	1,52	664	436	01462
14 0 22 310	Moritzburg.....	24,10	2 130	88	01468
14 0 22 330	Oberwartha.....	2,04	316	154	01462
14 0 22 350	Ottendorf-Okrilla.....	11,04	5 347	484	01458
14 0 22 360	Papritz.....	1,49	635	426	01474
14 0 22 370	Radeberg, Stadt.....	15,90	14 080	885	01454
14 0 22 380	Radebeul, Stadt.....	25,99	30 351	1 167	01445
14 0 22 390	Radeburg, Stadt.....	23,71	4 833	203	01471
14 0 22 400	Reichenberg.....	7,60	1 339	176	01468
14 0 22 410	Rockau.....	2,98	343	115	01474
14 0 22 420	Schönborn b. Radeberg.....	5,16	349	67	01465
14 0 22 430	Schönfeld.....	7,34	1 126	153	01474
14 0 22 440	Schullwitz.....	4,75	433	91	01474
14 0 22 450	Seifersdorf b. Radeberg.....	8,40	643	76	01454
14 0 22 460	Steinbach.....	7,84	561	71	01462
14 0 22 470	Ullersdorf b. Radeberg.....	3,21	630	196	01454
14 0 22 490	Volkersdorf, Kurort.....	5,64	454	80	01468
14 0 22 500	Wachau b. Radeberg.....	12,83	1 328	103	01454

1) \* Bedeutet, daß die Gemeinde mehrere Postleitzahlen hat;  
die hier genannte Zahl ist diejenige des Verwaltungssitzes der Gemeinde.

3 Gemeinden in systematischer Ordnung mit Schlüsselnummer, Fläche, Bevölkerung,  
Bevölkerungsdichte und Postleitzahl am 31.12.1993

Schlüssel- nummer	Land, Reg.-Bezirk, Kreis, Gemeinde	Fläche km 2	Bevölkerung	Ein- wohner je km2	Post- leitz- zahl 1)
14 0 22 510	Wallroda.....	6,31	519	82	01477
14 0 22 520	Weißig.....	7,04	2 079	295	01474
14 0 22 530	Weixdorf.....	15,52	4 499	289	01478
	zusammen ...	356,55	100 448	282	X
14 0 23	Eilenburg Sitz: Eilenburg, Stadt				
14 0 23 010	Audenhain.....	20,48	1 078	52	04838
14 0 23 020	Authausen.....	12,54	561	44	04849
14 0 23 030	Battaune.....	11,06	363	32	04838
14 0 23 040	Doberschütz.....	12,26	1 181	96	04838
14 0 23 050	Bad Düben, Stadt.....	24,52	8 763	357	04849
14 0 23 070	Eilenburg, Stadt.....	32,35	20 126	622	04838
14 0 23 090	Glauchau.....	9,41	334	35	04849
14 0 23 110	Gotha.....	11,29	265	23	04838
14 0 23 160	Hohenprießnitz.....	10,71	944	88	04838
14 0 23 170	Jesewitz.....	14,04	987	70	04838
14 0 23 180	Kospa-Pressen.....	14,49	746	51	04838
14 0 23 190	Kossa.....	32,10	813	25	04849
14 0 23 200	Krippenhna.....	16,36	504	30	04838
14 0 23 210	Laußig.....	26,54	2 424	91	04838
14 0 23 220	Liemehna.....	14,74	520	35	04838
14 0 23 230	Mockrehna.....	30,54	1 611	52	04838
14 0 23 250	Mörtitz.....	12,26	810	66	04838
14 0 23 260	Naundorf.....	16,08	716	44	04838
14 0 23 270	Paschwitz.....	15,90	534	33	04838
14 0 23 280	Pehritzsch.....	12,19	385	31	04838
14 0 23 290	Pressel.....	28,90	1 034	35	04849
14 0 23 320	Schnaditz.....	8,14	289	35	04849
14 0 23 330	Schöna.....	6,91	309	44	04838
14 0 23 340	Sprotta.....	10,77	924	85	04838
14 0 23 350	Strelln.....	8,88	511	57	04838
14 0 23 360	Tiefensee.....	12,79	272	21	04849
14 0 23 390	Wildenhain.....	22,74	450	19	04838
14 0 23 400	Wildschütz.....	5,40	381	70	04838
14 0 23 410	Wöllnau.....	17,53	302	17	04838
14 0 23 430	Zschepplin.....	17,42	740	42	04838
	zusammen ...	489,34	48 877	100	X
14 0 24	Flöha Sitz: Flöha, Stadt				
14 0 24 010	Altenhain.....	3,30	277	83	09577
14 0 24 020	Augustusburg, Stadt.....	6,08	2 071	340	09573
14 0 24 040	Borstendorf.....	14,49	1 895	130	09579
14 0 24 050	Braunsdorf.....	1,93	489	253	09577
14 0 24 060	Breitenau.....	13,06	936	71	09569
14 0 24 070	Dittmannsdorf.....	8,84	786	88	09573
14 0 24 080	Eppendorf.....	13,55	3 660	270	09575
14 0 24 090	Erdmannsdorf.....	9,33	2 282	244	09573
14 0 24 100	Falkenau.....	9,09	2 068	227	09569
14 0 24 110	Flöha, Stadt.....	18,18	12 397	681	09557
14 0 24 120	Frankenstein.....	15,04	723	48	09569
14 0 24 130	Gahlenz.....	13,30	989	74	09569
14 0 24 150	Großwaltersdorf.....	12,25	1 121	91	09575
14 0 24 160	Grünberg.....	5,30	510	96	09573
14 0 24 170	Grünhainichen.....	5,40	1 513	280	09579
14 0 24 200	Hennersdorf.....	2,43	336	138	09573
14 0 24 210	Hohenfichte.....	2,97	858	288	09573
14 0 24 220	Kirchbach.....	7,98	259	32	09569
14 0 24 230	Kleinhartmannsdorf.....	7,88	555	70	09575
14 0 24 240	Leubsdorf.....	19,65	1 750	89	09573

1) \* Bedeutet, daß die Gemeinde mehrere Postleitzahlen hat;  
die hier genannte Zahl ist diejenige des Verwaltungssitzes der Gemeinde.

3 Gemeinden in systematischer Ordnung mit Schlüsselnummer, Fläche, Bevölkerung,  
Bevölkerungsdichte und Postleitzahl am 31.12.1993

Schlüssel- nummer	Land, Reg.-Bezirk, Kreis, Gemeinde	Fläche km 2	Bevölkerung	Ein- wohner je km2	Post- leit- zahl 1)
14 0 24 250	Lichtenwalde.....	4,81	927	192	09577
14 0 24 260	Marbach.....	5,68	720	126	09573
14 0 24 270	Memmendorf.....	6,46	392	60	09569
14 0 24 280	Mühlbach.....	17,67	916	51	09557
14 0 24 290	Niederwiesa.....	10,99	3 427	311	09577
14 0 24 300	Oederan, Stadt.....	16,59	6 334	381	09569
14 0 24 310	Schellenberg.....	6,16	725	117	09573
14 0 24 320	Schönerstadt.....	4,91	382	77	09569
	zusammen ...	263,32	49 298	187	X
14 0 25	Freiberg Sitz: Freiberg, Stadt				
14 0 25 010	Bieberstein.....	6,60	552	83	09629
14 0 25 020	Bräunsdorf.....	3,86	853	220	09603
14 0 25 030	Conradsdorf.....	12,28	1 186	96	09633
14 0 25 040	Dittmannsdorf.....	10,13	657	64	09629
14 0 25 050	Freiberg, Stadt.....	26,87	46 537	1 731	09599
14 0 25 060	Großschirma.....	15,77	1 921	121	09603
14 0 25 070	Großvoigtsberg.....	4,55	707	155	09603
14 0 25 090	Halsbrücke.....	3,40	1 814	533	09633
14 0 25 100	Hetzdorf.....	3,51	944	268	09600
14 0 25 110	Hilbersdorf.....	5,55	1 347	242	09627
14 0 25 120	Hirschfeld.....	7,86	693	88	09634
14 0 25 130	Hohentanne.....	3,74	243	64	09629
14 0 25 140	Kleinschirma.....	5,94	520	87	09600
14 0 25 150	Kleinvoigtsberg.....	1,93	248	128	09634
14 0 25 160	Kleinwaltersdorf.....	10,89	782	71	09600
14 0 25 170	Krummenhennersdorf.....	9,27	521	56	09633
14 0 25 180	Langhennersdorf.....	14,37	788	54	09603
14 0 25 190	Naundorf.....	7,70	1 078	140	09600
14 0 25 200	Neukirchen.....	15,69	798	50	09629
14 0 25 210	Niederbobritzsch.....	16,11	1 594	98	09627
14 0 25 220	Niederschöna.....	12,62	1 100	87	09600
14 0 25 230	Oberbobritzsch.....	25,89	1 588	61	09627
14 0 25 240	Obergruna.....	4,78	503	105	09634
14 0 25 250	Oberschöna.....	20,65	1 438	69	09600
14 0 25 260	Reichenbach b. Siebenlehn.....	8,25	674	81	09603
14 0 25 270	Reinsberg.....	9,47	658	69	09629
14 0 25 280	Seifersdorf.....	6,11	374	61	09603
14 0 25 290	Siebenlehn, Stadt.....	15,98	1 903	119	09634
14 0 25 310	Weißborn/ Erzgeb.....	10,32	1 737	168	09600
14 0 25 320	Zug.....	9,91	1 278	128	09600
	zusammen ...	310,00	75 036	242	X
14 0 26	Freital Sitz: Freital, Stadt				
14 0 26 010	Bärenklause-Kautzsch.....	3,19	267	83	01731
14 0 26 020	Bannewitz.....	8,29	3 218	388	01728
14 0 26 060	Braunsdorf b. Tharandt.....	5,92	1 528	258	01737
14 0 26 070	Colmnitz b. Freiberg.....	16,32	1 624	99	01738
14 0 26 080	Dorfhain.....	6,25	1 183	189	01738
14 0 26 100	Freital, Stadt.....	37,85	38 232	1 010	01705
14 0 26 120	Goppeln.....	6,63	683	103	01728
14 0 26 140	Grumbach.....	15,67	1 290	82	01723
14 0 26 160	Kurort Hartha.....	50,62	2 361	46	01737
14 0 26 170	Helbigsdorf.....	12,44	579	46	01723
14 0 26 210	Kesselsdorf.....	3,88	724	186	01723
14 0 26 250	Klingenberg.....	5,73	1 450	253	01738
14 0 26 260	Kreischa.....	23,17	3 188	137	01731
14 0 26 300	Mohorn.....	20,66	1 954	94	01723
14 0 26 330	Oelsa.....	17,20	1 695	98	01734

1) \* Bedeutet, daß die Gemeinde mehrere Postleitzahlen hat;  
die hier genannte Zahl ist diejenige des Verwaltungssitzes der Gemeinde.

3 Gemeinden in systematischer Ordnung mit Schlüsselnummer, Fläche, Bevölkerung, Bevölkerungsdichte und Postleitzahl am 31.12.1993

Schlüssel- nummer	Land, Reg.-Bezirk, Kreis, Gemeinde	Fläche km 2	Bevölkerung	Ein- wohner je km2	Post- leit- zahl 1)
14 0 26 340	Pesterwitz.....	2,69	1 249	464	01705
14 0 26 350	Pohrsdorf.....	3,17	340	107	01737
14 0 26 360	Possendorf.....	8,39	1 947	232	01728
14 0 26 380	Rabenau, Stadt.....	13,52	2 939	217	01734
14 0 26 390	Rippien.....	4,37	1 045	239	01728
14 0 26 410	Sobrigau.....	2,61	217	83	01728
14 0 26 440	Tharandt, Stadt.....	17,45	2 525	144	01737
14 0 26 470	Wilsdruff, Stadt.....	22,55	3 615	160	01723
	zusammen ...	308,57	73 853	239	X
14 0 27	Geithain Sitz: Geithain, Stadt				
14 0 27 010	Altmöbbitz.....	3,62	272	75	04655
14 0 27 020	Benndorf.....	9,34	643	68	04654
14 0 27 030	Breitenborn.....	5,18	297	57	04643
14 0 27 040	Buchheim.....	4,67	466	99	04651
14 0 27 060	Dolsenhain.....	5,43	262	48	04655
14 0 27 070	Ebersbach.....	5,49	464	84	04643
14 0 27 090	Eschefeld.....	6,98	561	80	04654
14 0 27 100	Flößberg.....	10,90	730	66	04651
14 0 27 110	Frankenhain.....	7,47	633	84	04643
14 0 27 120	Frauendorf.....	5,04	377	74	04643
14 0 27 130	Froburg, Stadt.....	16,17	4 527	279	04654
14 0 27 140	Geithain, Stadt.....	17,39	6 368	366	04643
14 0 27 150	Gnandstein.....	5,61	435	77	04655
14 0 27 160	Greifenhain.....	9,20	759	82	04654
14 0 27 170	Hopfgarten.....	3,27	329	100	04651
14 0 27 180	Jahnshain.....	9,32	447	47	04657
14 0 27 190	Köhren-Sahlis, Stadt.....	12,13	1 876	154	04655
14 0 27 200	Langenleuba-Oberhain.....	16,54	1 194	72	04657
14 0 27 210	Bad Lausick, Stadt.....	15,21	5 608	368	04651
14 0 27 220	Narsdorf.....	8,55	1 085	126	04657
14 0 27 230	Nauenhain.....	6,23	408	65	04643
14 0 27 240	Nenkersdorf.....	7,42	555	74	04654
14 0 27 250	Niedergräfenhain.....	5,64	543	96	04643
14 0 27 260	Niedersteinbach.....	9,99	684	68	04657
14 0 27 270	Obergräfenhain.....	6,22	497	79	04657
14 0 27 280	Ossa.....	8,88	452	50	04643
14 0 27 290	Prießnitz.....	18,06	1 255	69	04651
14 0 27 300	Rathendorf.....	7,06	485	68	04657
14 0 27 310	Roda.....	6,58	453	68	04643
14 0 27 330	Syhra.....	4,35	223	51	04643
14 0 27 340	Tautenhain.....	7,67	630	82	04643
14 0 27 360	Ballendorf.....	5,94	357	60	04651
	zusammen ...	271,55	33 875	125	X
14 0 28	Glauchau Sitz: Glauchau, Stadt				
14 0 28 010	Dennheritz.....	13,94	1 398	100	08393
14 0 28 020	Dürrenhildsdorf.....	9,05	576	63	08396
14 0 28 040	Glauchau, Stadt.....	51,22	28 065	547	08371
14 0 28 050	Kaufungen.....	7,37	687	93	08399
14 0 28 070	Meerane, Stadt.....	19,76	19 910	1 007	08393
14 0 28 110	Oberwiera.....	14,32	1 324	92	08396
14 0 28 140	Remse.....	11,72	1 529	130	08373
14 0 28 150	Schlunzig.....	2,58	266	103	08138
14 0 28 160	Schönberg.....	15,48	930	60	08393
14 0 28 200	Waldenburg, Stadt.....	16,29	4 250	260	08396
14 0 28 220	Weidensdorf.....	3,07	369	120	08373
14 0 28 240	Wölkensburg/ Mulde.....	9,71	1 093	112	08399
	zusammen ...	174,51	60 397	346	X

1) \* Bedeutet, daß die Gemeinde mehrere Postleitzahlen hat;  
die hier genannte Zahl ist diejenige des Verwaltungssitzes der Gemeinde.

3 Gemeinden in systematischer Ordnung mit Schlüsselnummer, Fläche, Bevölkerung, Bevölkerungsdichte und Postleitzahl am 31.12.1993

Schlüssel- nummer	Land, Reg.-Bezirk, Kreis, Gemeinde	Fläche km 2	Bevölkerung	Ein- wohner je km2	Post- leit- zahl 1)
14 0 29	Görlitz Sitz: Görlitz, Stadt				
14 0 29 010	Altbernsdorf a.d. Eigen.....	15,91	643	40	02899
14 0 29 020	Arnsdorf-Hilbersdorf.....	11,00	722	65	02894
14 0 29 030	Buchholz.....	14,78	562	38	02894
14 0 29 040	Deschka.....	14,22	442	31	02829
14 0 29 050	Deutsch Ossig.....	8,58	2	-	02829
14 0 29 060	Deutsch Paulsdorf.....	4,43	194	43	02829
14 0 29 070	Dittersbach a.d. Eigen.....	9,42	639	67	02899
14 0 29 080	Dittmannsdorf.....	4,57	213	46	02894
14 0 29 090	Ebersbach.....	10,50	683	65	02829
14 0 29 100	Friedersdorf.....	13,31	556	41	02829
14 0 29 110	Gersdorf.....	9,20	609	66	02829
14 0 29 120	Girbigsdorf.....	9,35	758	81	02829
14 0 29 130	Groß Krauscha.....	10,05	448	44	02829
14 0 29 140	Hagenwerder.....	7,15	1 549	216	02899
14 0 29 170	Jauernick-Buschbach.....	7,91	433	54	02829
14 0 29 180	Kiesdorf a.d. Eigen.....	7,73	508	65	02899
14 0 29 200	Königshain.....	19,52	1 270	65	02829
14 0 29 220	Kunnersdorf.....	13,94	715	51	02829
14 0 29 230	Kunnerwitz.....	5,21	678	130	02829
14 0 29 240	Leuba.....	7,09	409	57	02899
14 0 29 250	Ludwigsdorf.....	13,70	1 005	73	02829
14 0 29 260	Markersdorf.....	20,45	1 223	59	02829
14 0 29 270	Melaune.....	9,53	715	75	02894
14 0 29 280	Mengelsdorf.....	8,88	488	54	02894
14 0 29 290	Meuselwitz.....	12,99	594	45	02894
14 0 29 320	Ostritz, Stadt.....	16,28	3 179	195	02899
14 0 29 330	Pfaffendorf.....	7,08	460	64	02829
14 0 29 350	Reichenbach/ O.L., Stadt.....	12,82	3 217	250	02894
14 0 29 360	Schlauroth.....	2,52	295	117	02829
14 0 29 370	Schönau-Berzdorf a.d. Eigen.....	20,12	1 469	73	02899
14 0 29 380	Sohland a. Rotstein.....	19,79	1 211	61	02894
14 0 29 400	Zodel.....	11,10	645	58	02829
	zusammen ...	359,13	26 534	74	x
14 0 30	Grimma Sitz: Grimma, Stadt				
14 0 30 020	Altenhain.....	11,03	794	71	04687
14 0 30 030	Ammelshain.....	7,62	755	99	04683
14 0 30 060	Beiersdorf.....	6,68	549	82	04668
14 0 30 070	Belgershain.....	16,13	1 385	85	04683
14 0 30 100	Böhlen.....	5,30	605	114	04668
14 0 30 120	Cannewitz.....	11,66	586	50	04685
14 0 30 130	Colditz, Stadt.....	29,36	6 020	205	04680
14 0 30 150	Döben.....	8,43	1 084	128	04668
14 0 30 160	Dürrweitzschen.....	6,94	1 045	150	04668
14 0 30 170	Etzoldshain.....	5,06	285	56	04668
14 0 30 180	Fremdiswalde.....	11,94	538	45	04685
14 0 30 190	Fuchshain.....	8,10	643	79	04683
14 0 30 200	Glasten.....	13,61	266	19	04668
14 0 30 220	Golzern/ Mulde.....	6,83	754	110	04668
14 0 30 230	Grethen.....	7,34	438	59	04668
14 0 30 240	Grimma, Stadt.....	27,87	17 161	615	04668
14 0 30 250	Großbardau.....	24,97	1 579	63	04668
14 0 30 260	Großbothen.....	11,03	1 615	146	04668
14 0 30 280	Großsteinberg.....	8,58	1 175	136	04668
14 0 30 290	Höfgen.....	8,08	464	57	04668
14 0 30 320	Klinga.....	6,70	674	100	04683
14 0 30 340	Kössern.....	4,94	609	123	04668

1) \* Bedeutet, daß die Gemeinde mehrere Postleitzahlen hat;  
die hier genannte Zahl ist diejenige des Verwaltungssitzes der Gemeinde.



3 Gemeinden in systematischer Ordnung mit Schlüsselnummer, Fläche, Bevölkerung,  
Bevölkerungsdichte und Postleitzahl am 31.12.1993

Schlüssel- nummer	Land, Reg.-Bezirk, Kreis, Gemeinde	Fläche km 2	Bevölkerung	Ein- wohner je km2	Post- leitz- zahl 1)
14 0 30 360	Lauterbach.....	4,68	377	80	04668
14 0 30 370	Leipnitz.....	22,41	554	24	04668
14 0 30 380	Leisenau.....	3,35	253	75	04668
14 0 30 390	Mutschen, Stadt.....	26,25	2 031	77	04688
14 0 30 400	Naunhof, Stadt.....	23,75	5 173	217	04683
14 0 30 410	Neichen.....	6,33	456	72	04687
14 0 30 420	Nerchau, Stadt.....	12,05	2 699	223	04685
14 0 30 430	Otterwisch.....	22,74	1 341	58	04668
14 0 30 450	Pomßen.....	12,32	674	54	04668
14 0 30 470	Ragewitz.....	12,65	888	70	04668
14 0 30 510	Seelingstädt.....	7,52	727	96	04687
14 0 30 520	Sermuth-Schönbach.....	14,05	1 293	92	04668
14 0 30 530	Tanndorf.....	4,13	559	135	04680
14 0 30 550	Threna.....	6,65	495	74	04683
14 0 30 560	Trebsen/ Mulde, Stadt.....	9,96	2 436	244	04687
14 0 30 580	Zschadraß.....	10,84	1 392	128	04680
14 0 30 590	Zschoppach.....	8,77	557	63	04668
	zusammen ...	456,65	60 929	133	X
14 0 31	Großenhain Sitz: Großenhain, Stadt				
14 0 31 010	Baßlitz.....	9,27	577	62	01561
14 0 31 020	Bauda.....	9,79	505	51	01561
14 0 31 030	Beiersdorf.....	7,87	385	48	01561
14 0 31 040	Bieberach.....	2,43	227	93	01561
14 0 31 050	Blattersleben.....	6,11	276	45	01561
14 0 31 060	Blochwitz.....	8,63	259	30	01561
14 0 31 080	Brößnitz.....	3,49	107	30	01561
14 0 31 100	Dobra.....	12,67	400	31	01561
14 0 31 110	Adelsdorf.....	4,96	212	42	01561
14 0 31 120	Ebersbach.....	24,56	1 258	51	01561
14 0 31 130	Folbern.....	6,18	396	64	01561
14 0 31 140	Freitelsdorf-Cunnersdorf.....	7,55	435	57	01561
14 0 31 170	Görzig.....	5,14	220	42	01561
14 0 31 180	Großenhain, Stadt.....	24,61	17 352	705	01558
14 0 31 190	Kalkreuth.....	8,96	912	101	01561
14 0 31 200	Kleinnaundorf-Würschnitz.....	5,63	416	73	01561
14 0 31 210	Kmehlen-Gävernitz.....	14,70	643	43	01561
14 0 31 230	Kraußnitz.....	10,92	640	58	01561
14 0 31 240	Lampertswalde.....	8,36	1 109	132	01561
14 0 31 250	Lenz.....	5,78	382	66	01561
14 0 31 260	Linz.....	7,86	267	33	01561
14 0 31 280	Nasseböhla.....	9,00	281	31	01561
14 0 31 290	Nauleis.....	5,36	223	41	01561
14 0 31 310	Naunhof.....	8,03	549	68	01561
14 0 31 330	Oelsnitz-Niegeroda.....	9,49	334	35	01561
14 0 31 340	Ponickau.....	23,76	712	29	01561
14 0 31 350	Priestewitz.....	7,17	723	100	01561
14 0 31 360	Quersa-Brockwitz.....	10,70	409	38	01561
14 0 31 370	Raden.....	4,67	268	57	01561
14 0 31 380	Reinersdorf.....	6,17	251	40	01561
14 0 31 390	Rödern.....	14,88	527	35	01561
14 0 31 400	Sacka.....	12,51	601	48	01561
14 0 31 410	Schönborn.....	5,04	199	39	01561
14 0 31 420	Schönfeld.....	20,36	1 017	49	01561
14 0 31 430	Skäßchen.....	16,37	632	38	01561
14 0 31 440	Skassa.....	5,02	309	61	01561
14 0 31 450	Strauch.....	8,84	324	36	01561
14 0 31 460	Strießen.....	7,71	426	55	01561
14 0 31 470	Tauscha.....	5,57	483	86	01561
14 0 31 480	Thiendorf.....	14,22	891	62	01561
14 0 31 500	Walda-Kleinthiemig.....	9,01	612	67	01561

1) \* Bedeutet, daß die Gemeinde mehrere Postleitzahlen hat;  
die hier genannte Zahl ist diejenige des Verwaltungssitzes der Gemeinde.

3 Gemeinden in systematischer Ordnung mit Schlüsselnummer, Fläche, Bevölkerung,  
Bevölkerungsdichte und Postleitzahl am 31.12.1993

Schlüssel- nummer	Land, Reg.-Bezirk, Kreis, Gemeinde	Fläche km 2	Bevölkerung	Ein- wohner je km2	Post- leit- zahl 1)
14 0 31 510	Weißig a. Raschütz.....	12,85	366	28	01561
14 0 31 520	Weßnitz.....	9,04	450	49	01561
14 0 31 530	Wildenhain.....	10,84	500	46	01561
14 0 31 540	Zabeltitz-Treugeböhla.....	13,46	1 308	97	01561
14 0 31 550	Zottewitz.....	5,10	264	51	01561
14 0 31 560	Zschauitz.....	2,84	232	81	01561
	zusammen ...	453,48	39 869	88	X
14 0 32	Hainichen Sitz: Hainichen, Stadt				
14 0 32 010	Altmittweida.....	14,07	1 849	131	09648
14 0 32 020	Arnsdorf.....	4,15	355	85	09661
14 0 32 030	Beerwalde.....	2,45	251	102	09648
14 0 32 040	Berbersdorf.....	10,80	735	68	09661
14 0 32 050	Bockendorf.....	7,31	321	43	09661
14 0 32 060	Böhrigen.....	5,28	848	160	09661
14 0 32 070	Cunnersdorf.....	5,61	292	52	09661
14 0 32 080	Dittersbach.....	10,80	652	60	09669
14 0 32 090	Dittersdorf.....	2,25	108	48	09661
14 0 32 100	Ehrenberg.....	6,03	525	87	09661
14 0 32 110	Erlebach.....	2,09	64	30	09648
14 0 32 120	Etzdorf.....	13,04	1 004	76	09661
14 0 32 130	Eulendorf.....	4,04	145	35	09661
14 0 32 150	Frankenberg, Stadt.....	11,50	14 002	1 217	09669
14 0 32 160	Gersdorf.....	4,52	384	84	09661
14 0 32 170	Goßberg.....	3,13	110	35	09661
14 0 32 180	Greifendorf.....	8,06	361	44	09661
14 0 32 190	Grünlichtenberg.....	8,98	623	69	09661
14 0 32 200	Hainichen, Stadt.....	20,34	8 936	439	09661
14 0 32 210	Hermsdorf b. Mittweida.....	3,94	215	54	09648
14 0 32 220	Höckendorf b. Waldheim.....	2,33	111	47	09648
14 0 32 230	Höfchen.....	4,95	403	81	09648
14 0 32 260	Kriebethal.....	0,51	1 065	2 088	09648
14 0 32 270	Krumbach.....	4,33	311	71	09648
14 0 32 280	Langenstriegeis.....	13,41	516	38	09569
14 0 32 290	Lauenhain.....	4,90	833	170	09648
14 0 32 300	Marbach.....	16,36	1 399	85	09661
14 0 32 310	Mittweida, Stadt.....	14,70	15 848	1 078	09648
14 0 32 320	Mobendorf.....	8,59	406	47	09661
14 0 32 330	Moosheim.....	3,46	147	42	09661
14 0 32 340	Naundorf b. Roßwein.....	2,83	227	80	09661
14 0 32 350	Ottendorf.....	11,29	1 330	117	09648
14 0 32 360	Pappendorf.....	10,61	686	64	09661
14 0 32 370	Reichenbach.....	6,11	239	39	09661
14 0 32 380	Riechberg.....	6,22	391	62	09661
14 0 32 390	Ringethal.....	4,64	490	105	09648
14 0 32 400	Rossau.....	26,20	1 161	44	09661
14 0 32 410	Sachsenburg-Irbersdorf.....	9,09	914	100	09648
14 0 32 420	Schlegel.....	3,54	249	70	09661
14 0 32 430	Schönborn-Dreiwerden-Seifersbach.....	11,64	1 613	138	09648
14 0 32 450	Tanneberg.....	4,31	303	70	09648
	zusammen ...	318,41	60 422	190	X
14 0 33	Hohenstein-Ernstthal Sitz: Hohenstein-Ernstthal, Stadt				
14 0 33 010	Bernsdorf.....	11,24	1 608	143	09337
14 0 33 020	Callenberg.....	10,92	1 851	169	09337
14 0 33 030	Falken.....	4,30	648	150	09337
14 0 33 040	Gersdorf.....	9,70	4 599	474	09355
14 0 33 060	Heinrichsort.....	0,72	1 143	1 587	09350
14 0 33 070	Hermsdorf.....	3,86	794	205	09337

1) \* Bedeutet, daß die Gemeinde mehrere Postleitzahlen hat;  
die hier genannte Zahl ist diejenige des Verwaltungssitzes der Gemeinde.

3 Gemeinden in systematischer Ordnung mit Schlüsselnummer, Fläche, Bevölkerung,  
Bevölkerungsdichte und Postleitzahl am 31.12.1993

Schlüssel- nummer	Land, Reg.-Bezirk, Kreis, Gemeinde	Fläche km 2	Bevölkerung	Ein- wohner je km2	Post- leit- zahl 1)
14 0 33 080	Hohenstein-Ernstthal, Stadt.....	8,14	15 332	1 883	09337
14 0 33 090	Kuhschnappel.....	11,25	529	47	09356
14 0 33 100	Langenberg.....	8,34	927	111	09337
14 0 33 110	Langenchursdorf.....	12,90	1 351	104	09337
14 0 33 120	Lichtenstein/ Sa., Stadt.....	10,69	11 673	1 091	09350
14 0 33 130	Lobsdorf.....	3,68	350	95	09337
14 0 33 150	Oberlungwitz, Stadt.....	15,01	7 494	499	09353
14 0 33 160	Reichenbach.....	3,34	671	200	09337
14 0 33 170	Rödlitz.....	4,03	1 797	445	09350
14 0 33 180	St.Egidien.....	11,60	2 762	238	09356
14 0 33 190	Wüstenbrand.....	4,47	2 289	512	09358
	zusammen ...	134,19	55 818	416	X
14 0 34	Hoyerswerda				
	Sitz: Hoyerswerda, Stadt				
14 0 34 010	Bernsdorf, Stadt.....	16,24	5 211	320	02994
14 0 34 020	Bluno.....	13,79	491	35	02979
14 0 34 040	Burg.....	17,70	241	13	02979
14 0 34 050	Burghammer.....	18,05	915	50	02979
14 0 34 060	Dörghenhausen.....	5,46	546	100	02979
14 0 34 080	Dubring.....	3,25	119	36	02997
14 0 34 090	Geierswalde.....	20,47	267	13	02991
14 0 34 110	Groß Särchen.....	10,27	1 088	105	02999
14 0 34 120	Hermisdorf/ Spree.....	17,36	296	17	02999
14 0 34 130	Hoske.....	7,76	365	47	02997
14 0 34 140	Hoyerswerda, Stadt.....	31,14	60 894	1 955	02977
14 0 34 160	Klein Partwitz.....	16,55	217	13	02979
14 0 34 170	Knappenrode.....	9,89	1 000	101	02979
14 0 34 180	Koblenz.....	5,41	298	55	02999
14 0 34 190	Kotten.....	7,76	358	46	02997
14 0 34 200	Laubusch.....	10,73	2 966	276	02991
14 0 34 210	Lauta, Stadt.....	16,68	7 231	433	02991
14 0 34 220	Leippe-Torno.....	13,64	1 260	92	02991
14 0 34 240	Litschen.....	19,85	769	38	02999
14 0 34 250	Lohsa.....	32,17	1 885	58	02999
14 0 34 260	Maukendorf.....	5,67	318	56	02979
14 0 34 280	Mönau.....	10,61	228	21	02999
14 0 34 300	Nardt.....	8,55	269	31	02979
14 0 34 310	Neustadt.....	46,17	389	8	02979
14 0 34 320	Neuwiese.....	21,44	638	29	02979
14 0 34 340	Sabrodt.....	9,42	314	33	02979
14 0 34 350	Schwarzkollm.....	30,34	562	18	02991
14 0 34 360	Seidewinkel.....	34,42	359	10	02979
14 0 34 370	Sollschwitz.....	8,96	361	40	02997
14 0 34 380	Spohla.....	8,62	252	29	02979
14 0 34 390	Spreewitz.....	27,44	618	22	02979
14 0 34 400	Steinitz.....	9,73	340	34	02999
14 0 34 410	Tätzschwitz.....	9,26	418	45	02991
14 0 34 420	Uhyst.....	35,10	1 048	29	02999
14 0 34 430	Wartha.....	5,65	453	80	02999
14 0 34 440	Weißkollm.....	30,33	892	29	02999
14 0 34 450	Wiednitz.....	15,94	1 155	72	02994
14 0 34 460	Wittichenau, Stadt.....	23,20	3 448	148	02997
14 0 34 470	Zeißholz.....	9,75	411	42	02994
14 0 34 480	Zeißig.....	9,53	568	59	02979
14 0 34 490	Bärwalde.....	14,17	188	13	02999
	zusammen ...	668,47	99 646	149	X

1) \* Bedeutet, daß die Gemeinde mehrere Postleitzahlen hat;  
die hier genannte Zahl ist diejenige des Verwaltungssitzes der Gemeinde.

3 Gemeinden in systematischer Ordnung mit Schlüsselnummer, Fläche, Bevölkerung, Bevölkerungsdichte und Postleitzahl am 31.12.1993

Schlüssel- nummer	Land, Reg.-Bezirk, Kreis, Gemeinde	Fläche km 2	Bevölkerung	Ein- wohner je km2	Post- leit- zahl 1)
14 0 35	Kamenz Sitz: Kamenz, Stadt				
14 0 35 010	Bernbruch.....	5,24	304	58	01920
14 0 35 020	Biehla.....	7,56	439	58	01920
14 0 35 030	Bischheim-Häslich.....	13,89	1 778	128	01920
14 0 35 040	Brauna.....	19,98	878	43	01920
14 0 35 050	Bulleritz.....	10,90	313	28	01936
14 0 35 070	Cosel-Zeisholz.....	18,94	357	18	01936
14 0 35 080	Crostwitz.....	13,32	1 160	87	01920
14 0 35 090	Cunnersdorf.....	7,48	558	74	01920
14 0 35 110	Deutschbaselitz.....	6,90	425	61	01920
14 0 35 130	Elstra, Stadt.....	16,90	2 149	127	01920
14 0 35 140	Friedersdorf.....	5,72	633	110	01936
14 0 35 150	Gersdorf-Möhrsdorf.....	10,64	1 829	171	01920
14 0 35 160	Gottschdorf.....	5,64	264	46	01936
14 0 35 170	Gräfenhain.....	5,78	490	84	01936
14 0 35 180	Großgrabe.....	8,16	307	37	01936
14 0 35 190	Großaundorf.....	14,97	1 060	70	01936
14 0 35 200	Grüngrabchen.....	11,55	409	35	01936
14 0 35 220	Hausdorf.....	5,05	194	38	01920
14 0 35 240	Höckendorf.....	10,46	601	57	01936
14 0 35 290	Kamenz, Stadt.....	20,16	17 302	858	01917
14 0 35 310	Kleinhänchen.....	6,91	456	65	01920
14 0 35 320	Königsbrück, Stadt.....	63,32	4 473	70	01936
14 0 35 330	Koitzsch.....	4,66	309	66	01936
14 0 35 340	Laubnitz.....	53,27	1 232	23	01936
14 0 35 360	Lieske.....	5,70	316	55	01920
14 0 35 370	Lückersdorf-Gelenau.....	10,98	884	80	01920
14 0 35 380	Milstrich.....	8,13	302	37	01920
14 0 35 410	Nebelschütz.....	14,51	952	65	01920
14 0 35 420	Neukirch.....	9,04	550	60	01936
14 0 35 440	Oberlichtenau.....	10,03	1 581	157	01936
14 0 35 450	Oßling.....	5,67	758	133	01920
14 0 35 460	Ostro.....	12,66	656	51	01920
14 0 35 470	Panschwitz-Kuckau.....	11,14	1 842	165	01920
14 0 35 490	Prietitz.....	4,08	339	83	01920
14 0 35 500	Räckelwitz.....	11,51	1 417	123	01920
14 0 35 510	Ralbitz.....	22,98	1 019	44	01920
14 0 35 520	Rauschwitz.....	11,92	736	61	01920
14 0 35 530	Reichenau.....	6,35	431	67	01936
14 0 35 540	Reichenbach.....	6,59	759	115	01936
14 0 35 550	Röhrsdorf.....	7,19	194	26	01561
14 0 35 560	Rosenthal.....	17,12	1 065	62	01920
14 0 35 600	Schmorkau.....	13,91	543	39	01936
14 0 35 620	Schönbach.....	4,88	185	37	01936
14 0 35 630	Schwepnitz.....	14,11	1 925	136	01936
14 0 35 650	Skaska-Döbra.....	11,32	600	53	01920
14 0 35 660	Steina.....	12,49	1 899	152	01920
14 0 35 670	Straßgräbchen.....	9,56	993	103	01936
14 0 35 690	Weißbach b. Königsbrück.....	7,79	314	40	01936
14 0 35 710	Weißig.....	9,75	270	27	01920
14 0 35 760	Zschornau-Schiedel.....	9,87	328	33	01920
	zusammen ...	616,68	58 778	95	X

1) \* Bedeutet, daß die Gemeinde mehrere Postleitzahlen hat;  
die hier genannte Zahl ist diejenige des Verwaltungssitzes der Gemeinde.

3 Gemeinden in systematischer Ordnung mit Schlüsselnummer, Fläche, Bevölkerung, Bevölkerungsdichte und Postleitzahl am 31.12.1993

Schlüssel- nummer	Land, Reg.-Bezirk, Kreis, Gemeinde	Fläche km 2	Bevölkerung	Ein- wohner je km2	Post- leit- zahl 1)
14 0 36	Klingenthal Sitz: Klingenthal/ Sachsen, Stadt				
14 0 36 010	Breitenfeld.....	7,15	409	57	08258
14 0 36 020	Erlbach.....	19,34	1 767	91	08265
14 0 36 030	Gunzen.....	7,14	203	28	08261
14 0 36 040	Hammerbrücke.....	8,14	1 495	183	08269
14 0 36 050	Klingenthal/ Sa., Stadt.....	28,66	11 583	404	08248
14 0 36 060	Landwüst.....	10,44	338	32	08258
14 0 36 070	Markneukirchen, Stadt.....	18,75	6 745	359	08258
14 0 36 080	Morgenröthe-Rautenkranz.....	30,02	1 005	33	08262
14 0 36 100	Muldenberg.....	15,61	216	13	08269
14 0 36 120	Schilbach.....	6,01	202	33	08261
14 0 36 130	Schöneck/ Vogtl., Stadt.....	31,66	3 317	104	08261
14 0 36 140	Tannenbergesthal/ Vogtl.....	17,92	2 043	114	08262
14 0 36 150	Wernitzgrün.....	2,38	347	145	08258
14 0 36 160	Wohlhausen.....	11,03	429	38	08258
14 0 36 170	Zwota.....	21,84	1 743	79	08267
	zusammen ...	236,09	31 842	135	X
14 0 37	Leipzig Sitz: Leipzig, Stadt				
14 0 37 010	Althen.....	2,41	407	168	04451
14 0 37 020	Baalsdorf.....	3,90	1 028	263	04457
14 0 37 030	Böhlitz-Ehrenberg.....	8,66	7 811	901	04430
14 0 37 050	Borsdorf.....	6,26	3 450	551	04451
14 0 37 060	Burghausen.....	2,87	1 071	373	04430
14 0 37 080	Dölzig.....	17,04	1 638	96	04430
14 0 37 090	Engelsdorf.....	8,33	5 698	684	04439
14 0 37 110	Frankenheim.....	4,61	432	93	04430
14 0 37 140	Göhrenz.....	4,40	298	67	04420
14 0 37 160	Großdeuben.....	5,90	1 521	257	04416
14 0 37 170	Großlehna.....	12,03	2 181	181	04420
14 0 37 180	Großpösna.....	12,06	3 182	263	04463
14 0 37 230	Holzhausen.....	12,90	5 164	400	04454
14 0 37 240	Kitzen.....	10,72	1 079	100	04460
14 0 37 250	Kleinpösna.....	6,35	366	57	04463
14 0 37 260	Knautnaundorf.....	19,47	566	29	04420
14 0 37 270	Kulkwitz.....	5,97	943	157	04420
14 0 37 280	Kursdorf.....	4,90	253	51	04435
14 0 37 290	Lausen.....	2,39	399	166	04420
14 0 37 300	Liebertwolkwitz.....	9,27	4 357	470	04445
14 0 37 310	Lindenthal.....	12,81	3 266	254	04466
14 0 37 320	Lützschena.....	9,99	2 103	210	04469
14 0 37 340	Markkleeberg, Stadt.....	20,59	18 702	908	04416
14 0 37 350	Markranstädt, Stadt.....	9,13	6 582	720	04420
14 0 37 370	Miltitz.....	3,03	1 277	421	04205
14 0 37 380	Mölkau.....	5,21	3 924	753	04457
14 0 37 390	Panitzsch.....	9,30	1 269	136	04451
14 0 37 400	Plaußig.....	4,71	515	109	04425
14 0 37 410	Podelwitz.....	6,56	617	94	04448
14 0 37 440	Quesitz.....	9,84	665	67	04420
14 0 37 450	Räpitz.....	12,61	791	62	04420
14 0 37 470	Rückmarsdorf.....	4,21	1 066	253	04430
14 0 37 480	Scheidens.....	10,22	526	51	04460
14 0 37 490	Schkeuditz, Stadt.....	22,96	13 712	597	04435
14 0 37 500	Schkorlopp.....	5,98	263	43	04460
14 0 37 520	Seehausen.....	17,96	1 225	68	04448
14 0 37 550	Stahmeln.....	2,70	751	278	04469
14 0 37 560	Störmthal.....	23,59	682	28	04445
14 0 37 570	Taucha, Stadt.....	33,12	12 531	378	04425

1) \* Bedeutet, daß die Gemeinde mehrere Postleitzahlen hat;  
die hier genannte Zahl ist diejenige des Verwaltungssitzes der Gemeinde.

3 Gemeinden in systematischer Ordnung mit Schlüsselnummer, Fläche, Bevölkerung, Bevölkerungsdichte und Postleitzahl am 31.12.1993

Schlüssel- nummer	Land, Reg.-Bezirk, Kreis, Gemeinde	Fläche km 2	Bevölkerung	Ein- wohner je km2	Post- leit- zahl 1)
14 0 37 590	Wachau.....	10,76	840	78	04445
14 0 37 600	Wiederitzsch.....	5,81	3 835	660	04448
14 0 37 630	Zwenkau, Stadt.....	36,72	8 125	221	04442
	zusammen ...	438,25	125 111	285	X
14 0 38	Löbau				
	Sitz: Löbau, Stadt				
14 0 38 010	Beiersdorf.....	6,44	1 431	222	02736
14 0 38 030	Bernstadt, Stadt.....	10,98	2 235	203	02748
14 0 38 040	Berthelsdorf.....	11,23	1 351	120	02747
14 0 38 050	Bischdorf.....	9,68	677	69	02708
14 0 38 070	Cunewalde.....	23,23	4 094	176	02733
14 0 38 090	Dürrhennersdorf.....	10,67	1 226	114	02708
14 0 38 100	Ebersbach, Stadt.....	14,89	12 169	817	02730
14 0 38 110	Ebersdorf.....	7,60	1 187	156	02708
14 0 38 120	Eibau.....	11,19	3 744	334	02739
14 0 38 130	Eiserode.....	4,45	230	51	02708
14 0 38 140	Friedersdorf.....	10,89	1 612	148	02742
14 0 38 150	Georgewitz-Bellwitz.....	5,22	348	66	02708
14 0 38 170	Großdehsa.....	4,56	395	86	02708
14 0 38 180	Großhennersdorf.....	21,94	1 783	81	02747
14 0 38 190	Großschweidnitz.....	7,44	1 543	207	02708
14 0 38 200	Herrnhut, Stadt.....	1,99	1 654	831	02747
14 0 38 210	Herwigsdorf.....	13,82	1 209	87	02708
14 0 38 220	Kemnitz.....	15,59	1 102	70	02748
14 0 38 230	Kittlitz.....	16,05	1 681	104	02708
14 0 38 240	Kleindehsa.....	5,42	439	80	02708
14 0 38 250	Kleinradmeritz.....	3,62	195	53	02708
14 0 38 260	Kottmarsdorf.....	7,94	599	75	02730
14 0 38 280	Lauba.....	3,51	751	213	02708
14 0 38 290	Lautitz.....	9,21	549	59	02708
14 0 38 300	Lawalde.....	5,61	881	157	02708
14 0 38 310	Löbau, Stadt.....	17,56	16 142	919	02708
14 0 38 320	Neueibau.....	1,61	732	454	02739
14 0 38 330	Neugersdorf, Stadt.....	5,53	7 068	1 278	02727
14 0 38 340	Neusalza-Spremberg, Stadt.....	11,99	2 728	227	02742
14 0 38 350	Niedercunnersdorf.....	7,40	1 262	170	02708
14 0 38 360	Obercunnersdorf.....	7,68	1 918	249	02708
14 0 38 370	Oberoderwitz.....	16,68	2 803	168	02744
14 0 38 390	Oppach.....	8,01	3 082	384	02736
14 0 38 410	Ottenhain.....	6,76	476	70	02708
14 0 38 420	Rennersdorf/ O.L.....	11,01	694	63	02747
14 0 38 430	Rosenhain.....	10,47	668	63	02708
14 0 38 440	Ruppertsdorf/ O.L.....	17,89	1 416	79	02747
14 0 38 450	Schönbach.....	9,06	1 407	155	02708
14 0 38 470	Strahwalde.....	9,89	984	99	02747
14 0 38 480	Walddorf.....	4,56	965	211	02739
14 0 38 490	Weigsdorf-Köblitz.....	3,39	1 976	582	02733
14 0 38 510	Zoblitz.....	3,53	207	58	02708
14 0 38 520	Breitendorf.....	3,74	207	55	02708
	zusammen ...	399,93	87 820	220	X
14 0 39	Marienberg				
	Sitz: Marienberg, Stadt				
14 0 39 010	Ansprung.....	15,28	1 169	76	09517
14 0 39 020	Blumenau.....	4,59	645	140	09526
14 0 39 030	Deutscheinsiedel.....	3,63	475	130	09548
14 0 39 040	Deutschneudorf.....	4,40	941	213	09548
14 0 39 050	Dittmannsdorf b. Sayda.....	5,80	268	46	09526
14 0 39 060	Dörnthal.....	20,54	1 191	57	09509
14 0 39 070	Forchheim.....	12,62	826	65	09509

1) \* Bedeutet, daß die Gemeinde mehrere Postleitzahlen hat;  
die hier genannte Zahl ist diejenige des Verwaltungssitzes der Gemeinde.

3 Gemeinden in systematischer Ordnung mit Schlüsselnummer, Fläche, Bevölkerung,  
Bevölkerungsdichte und Postleitzahl am 31.12.1993

Schlüssel- nummer	Land, Reg.-Bezirk, Kreis, Gemeinde	Fläche km 2	Bevölkerung	Ein- wohner je km2	Post- leit- zahl 1)
14 0 39 080	Großbrückerswalde.....	17,08	2 482	145	09518
14 0 39 090	Hallbach.....	7,94	669	84	09526
14 0 39 110	Heidersdorf.....	9,49	1 042	109	09526
14 0 39 120	Kühnhaide.....	2,28	691	303	09496
14 0 39 130	Lauta.....	3,49	377	108	09496
14 0 39 140	Lauterbach.....	12,17	1 279	105	09496
14 0 39 150	Lengefeld, Stadt.....	23,74	3 163	133	09514
14 0 39 160	Lippersdorf.....	10,99	837	76	09509
14 0 39 170	Marienberg, Stadt.....	66,95	10 881	162	09496
14 0 39 180	Mauersberg.....	5,90	764	129	09518
14 0 39 190	Neuhausen/ Erzgeb.....	33,58	2 516	74	09544
14 0 39 200	Niederlauterstein.....	3,05	582	190	09517
14 0 39 210	Niedersaida.....	3,64	321	88	09509
14 0 39 220	Niederschmiedeberg.....	1,14	409	358	09518
14 0 39 230	Olbernhau, Stadt.....	66,64	11 350	170	09526
14 0 39 240	Pfaffroda b. Sayda.....	20,85	1 157	55	09526
14 0 39 250	Pobershau.....	4,86	1 662	341	09496
14 0 39 260	Pockau/ Flöhatal.....	18,97	3 352	176	09509
14 0 39 270	Reifland.....	5,61	527	93	09514
14 0 39 280	Reitzenhain.....	1,76	636	361	09496
14 0 39 290	Rittersberg.....	0,54	230	425	09517
14 0 39 300	Rothenthal.....	0,72	613	851	09526
14 0 39 310	Rübenau.....	8,14	1 160	142	09526
14 0 39 320	Satzung.....	6,61	685	103	09496
14 0 39 330	Seiffen/ Erzgeb., Kurort.....	12,37	3 157	255	09548
14 0 39 350	Wernsdorf.....	4,46	601	134	09509
14 0 39 360	Wünschendorf.....	7,21	719	99	09514
14 0 39 370	Zöblitz, Stadt.....	6,86	2 374	346	09517
	zusammen ...	433,90	59 751	138	X
14 0 40	Meißen				
	Sitz: Meißen, Stadt				
14 0 40 030	Burkhardswalde-Munzig.....	10,60	1 110	104	01665
14 0 40 040	Coswig, Stadt.....	25,85	24 751	957	01640
14 0 40 050	Deutschenbora.....	4,78	800	167	01683
14 0 40 060	Diera.....	18,41	1 747	94	01665
14 0 40 070	Dörschnitz.....	11,06	452	40	01623
14 0 40 090	Garsebach.....	4,17	892	213	01665
14 0 40 100	Gauernitz.....	8,48	907	106	01665
14 0 40 110	Gröbern.....	8,43	661	78	01665
14 0 40 120	Großdobritz.....	8,05	399	49	01665
14 0 40 130	Heynitz.....	21,27	1 403	65	01683
14 0 40 160	Jahna-Löthain.....	28,24	1 481	52	01665
14 0 40 190	Klipphausen.....	15,70	1 015	64	01665
14 0 40 200	Krögis.....	15,44	1 198	77	01665
14 0 40 210	Leuben-Schleinitz.....	26,71	1 869	69	01623
14 0 40 230	Lommatzsch, Stadt.....	13,90	4 293	308	01623
14 0 40 240	Meißen, Stadt.....	26,23	33 075	1 260	01662
14 0 40 250	Miltitz.....	5,23	660	126	01665
14 0 40 270	Neckwitz.....	8,73	405	46	01623
14 0 40 280	Niederau.....	13,96	2 236	160	01689
14 0 40 290	Niederlommatzsch.....	5,48	348	63	01665
14 0 40 310	Nossen, Stadt.....	24,46	5 922	242	01683
14 0 40 320	Ockrilla.....	4,77	400	83	01665
14 0 40 330	Piskowitz b. Zehren.....	6,69	282	42	01665
14 0 40 340	Planitz-Deila.....	6,76	478	70	01665
14 0 40 360	Raußnitz.....	12,69	860	67	01623
14 0 40 370	Rhäsa.....	10,08	889	88	01683
14 0 40 380	Röhrsdorf.....	7,16	536	74	01665
14 0 40 400	Rüsseina.....	12,17	805	66	01623
14 0 40 410	Scharfenberg.....	20,92	1 775	84	01665
14 0 40 460	Striegnitz.....	10,37	439	42	01623

1) \* Bedeutet, daß die Gemeinde mehrere Postleitzahlen hat;  
die hier genannte Zahl ist diejenige des Verwaltungssitzes der Gemeinde.

3 Gemeinden in systematischer Ordnung mit Schlüsselnummer, Fläche, Bevölkerung,  
Bevölkerungsdichte und Postleitzahl am 31.12.1993

Schlüssel- nummer	Land, Reg.-Bezirk, Kreis, Gemeinde	Fläche km 2	Bevölkerung	Ein- wohner je km2	Post- leit- zahl 1)
14 0 40 470	Tanneberg.....	9,83	643	65	01683
14 0 40 480	Taubenheim.....	20,09	1 380	68	01665
14 0 40 490	Wachtnitz.....	7,16	460	64	01623
14 0 40 510	Weinböhla.....	19,02	7 744	407	01689
14 0 40 520	Weistropp.....	9,87	715	72	01665
14 0 40 540	Winkwitz.....	4,67	426	91	01665
14 0 40 570	Wuhnitz.....	8,57	361	42	01623
14 0 40 590	Zehren.....	19,31	1 640	84	01665
14 0 40 600	Ziegenhain.....	10,44	554	53	01623
	zusammen ...	505,75	106 011	210	X
14 0 41	Niesky Sitz: Niesky, Stadt				
14 0 41 010	Biehain.....	9,75	262	26	02923
14 0 41 030	Diehsa.....	14,25	655	45	02906
14 0 41 050	Förstgen.....	14,77	498	33	02906
14 0 41 060	Gebelzig.....	12,32	704	57	02627
14 0 41 080	Groß-Radisch.....	11,82	532	45	02906
14 0 41 090	Hähnichen.....	6,66	420	63	02923
14 0 41 100	Horka.....	26,16	1 624	62	02923
14 0 41 110	Jänkendorf.....	22,02	1 108	50	02906
14 0 41 120	Kaltwasser.....	11,88	325	27	02923
14 0 41 140	Klitten.....	54,20	1 474	27	02906
14 0 41 150	Kodersdorf.....	36,41	2 503	68	02923
14 0 41 160	Kollm.....	11,51	363	31	02906
14 0 41 170	Kosel.....	13,79	451	32	02923
14 0 41 180	Kreba-Neudorf.....	31,61	1 148	36	02906
14 0 41 190	Lodenau.....	19,73	715	36	02929
14 0 41 200	Mücka.....	9,54	868	90	02906
14 0 41 210	Mückenhein.....	4,88	249	51	02923
14 0 41 230	Neusorge.....	7,04	167	23	02929
14 0 41 240	Nieder-Neundorf.....	9,63	317	32	02929
14 0 41 250	Nieder-Seifersdorf.....	16,84	850	50	02906
14 0 41 260	Niesky, Stadt.....	34,34	11 815	344	02906
14 0 41 290	Petershain.....	13,41	539	40	02906
14 0 41 310	Quolsdorf b. Hähnichen.....	10,61	322	30	02923
14 0 41 320	Rothenburg/ O.L., Stadt.....	28,42	4 454	156	02929
14 0 41 330	Särichen.....	5,88	305	51	02923
14 0 41 350	Spree.....	17,54	403	22	02923
14 0 41 360	Sproitz.....	11,27	689	61	02906
14 0 41 370	Stannewisch.....	5,47	229	41	02923
14 0 41 400	Thiemendorf.....	5,53	250	45	02906
14 0 41 410	Trebus.....	14,79	428	28	02923
14 0 41 420	Uhsmannsdorf.....	7,46	919	123	02923
14 0 41 430	Weigersdorf.....	21,28	1 062	49	02906
	zusammen ...	520,81	36 648	70	X
14 0 42	Oelsnitz Sitz: Oelsnitz, Stadt				
14 0 42 010	Adorf, Stadt.....	32,31	6 412	198	08626
14 0 42 030	Arnoldsgrün.....	10,11	318	31	08606
14 0 42 040	Bad Brambach.....	24,26	1 988	81	08648
14 0 42 070	Bobenneukirchen.....	18,36	484	26	08606
14 0 42 080	Bösenbrunn.....	5,58	245	43	08606
14 0 42 100	Dröda.....	3,57	224	62	08606
14 0 42 110	Droßdorf.....	8,43	413	48	08606
14 0 42 130	Ebmath.....	5,09	149	29	08626
14 0 42 140	Eichigt.....	21,73	1 077	49	08626
14 0 42 150	Bad Elster, Stadt.....	11,86	3 697	311	08645
14 0 42 170	Gettengrün.....	3,03	162	53	08626
14 0 42 180	Heinersgrün.....	5,63	156	27	08538

1) \* Bedeutet, daß die Gemeinde mehrere Postleitzahlen hat;  
die hier genannte Zahl ist diejenige des Verwaltungssitzes der Gemeinde.



3 Gemeinden in systematischer Ordnung mit Schlüsselnummer, Fläche, Bevölkerung,  
Bevölkerungsdichte und Postleitzahl am 31.12.1993

Schlüssel- nummer	Land, Reg.-Bezirk, Kreis, Gemeinde	Fläche km 2	Bevölkerung	Ein- wohner je km2	Post- leit- zahl 1)
14 0 42 190	Hermesgrün-Wohlbach.....	7,30	344	47	08626
14 0 42 220	Leubetha.....	3,21	204	63	08626
14 0 42 230	Lottengrün.....	3,08	162	52	08606
14 0 42 250	Marieneß.....	12,95	475	36	08626
14 0 42 260	Mühlhausen.....	5,05	301	59	08626
14 0 42 280	Oberhermesgrün.....	6,32	216	34	08606
14 0 42 310	Oelsnitz, Stadt.....	30,78	12 143	394	08606
14 0 42 320	Ottengrün.....	4,01	96	23	08606
14 0 42 330	Planschwitz.....	7,69	390	50	08606
14 0 42 360	Raun.....	9,85	274	27	08648
14 0 42 370	Rebersreuth.....	4,26	107	25	08626
14 0 42 420	Schönberg.....	9,72	242	24	08648
14 0 42 430	Schönbrunn.....	6,27	458	73	08606
14 0 42 440	Sohl.....	2,80	643	229	08626
14 0 42 450	Taltitz.....	8,53	491	57	08606
14 0 42 460	Tiefenbrunn.....	5,83	262	44	08626
14 0 42 470	Tirpersdorf.....	8,09	971	120	08606
14 0 42 480	Tirschendorf.....	11,29	415	36	08606
14 0 42 490	Triebel/ Vogtl.....	35,51	1 561	43	08606
14 0 42 500	Unterwürschnitz.....	8,01	341	42	08626
14 0 42 510	Wiedersberg.....	7,59	122	16	08606
	zusammen ...	348,10	35 543	102	X
14 0 43	Oschatz				
	Sitz: Oschatz, Stadt				
14 0 43 010	Ablaß.....	22,13	1 769	79	04769
14 0 43 030	Börlin.....	15,73	910	57	04774
14 0 43 040	Borna.....	17,90	1 504	84	04758
14 0 43 060	Bucha.....	6,53	417	63	04774
14 0 43 090	Cavertitz.....	11,01	641	58	04758
14 0 43 100	Collm.....	8,09	503	62	04758
14 0 43 110	Dahlen, Stadt.....	18,74	3 182	169	04774
14 0 43 120	Ganzig.....	9,00	360	40	04758
14 0 43 130	Gaunitz.....	13,34	536	40	04758
14 0 43 170	Großböhlen.....	9,60	529	55	04758
14 0 43 180	Hof.....	16,36	1 337	81	04758
14 0 43 190	Hohenwussen.....	8,10	399	49	04769
14 0 43 210	Laas.....	18,00	939	52	04758
14 0 43 230	Lampertswalde.....	8,96	598	66	04758
14 0 43 260	Limbach.....	6,48	372	57	04769
14 0 43 270	Liptitz.....	5,39	392	72	04779
14 0 43 290	Luppa.....	32,44	2 071	63	04774
14 0 43 300	Mahlis.....	8,36	720	86	04779
14 0 43 330	Mügelin, Stadt.....	9,20	4 373	475	04769
14 0 43 340	Naundorf.....	12,43	1 094	88	04769
14 0 43 360	Schweta.....	13,86	954	68	04769
14 0 43 390	Oschatz, Stadt.....	48,90	18 484	377	04758
14 0 43 430	Schirmeritz.....	13,83	506	36	04758
14 0 43 440	Schmannewitz.....	27,60	770	27	04774
14 0 43 480	Sörnewitz.....	26,37	630	23	04758
14 0 43 490	Sornzig.....	9,75	1 196	122	04769
14 0 43 520	Wellerswalde.....	10,19	560	54	04758
14 0 43 530	Wermsdorf.....	50,18	2 752	54	04779
	zusammen ...	458,47	48 498	106	X

1) \* Bedeutet, daß die Gemeinde mehrere Postleitzahlen hat;  
die hier genannte Zahl ist diejenige des Verwaltungssitzes der Gemeinde.

3 Gemeinden in systematischer Ordnung mit Schlüsselnummer, Fläche, Bevölkerung, Bevölkerungsdichte und Postleitzahl am 31.12.1993

Schlüssel- nummer	Land, Reg.-Bezirk, Kreis, Gemeinde	Fläche km 2	Bevölkerung	Ein- wohner je km2	Post- leit- zahl 1)
14 0 44	Pirna Sitz: Pirna, Stadt				
14 0 44 020	Berggießhübel, Kurort, Stadt.....	12,65	1 750	138	01819
14 0 44 040	Bielatal.....	7,45	994	133	01824
14 0 44 050	Birkwitz-Pratzschwitz.....	6,64	847	127	01827
14 0 44 060	Börnersdorf-Breitenau.....	19,11	555	29	01825
14 0 44 080	Borna-Gersdorf.....	10,80	740	68	01819
14 0 44 100	Burkhardswalde.....	6,52	604	92	01809
14 0 44 110	Cotta.....	12,30	767	62	01819
14 0 44 120	Cunnersdorf b. Königstein.....	16,94	550	32	01824
14 0 44 130	Döbra.....	5,87	232	39	01825
14 0 44 140	Dohna.....	4,65	604	129	01796
14 0 44 150	Dohna, Stadt.....	3,85	2 900	753	01809
14 0 44 160	Dorf Wehlen.....	7,78	699	89	01829
14 0 44 190	Friedrichswalde-Ottendorf.....	9,07	579	63	01819
14 0 44 210	Göppersdorf.....	9,18	250	27	01825
14 0 44 220	Goes.....	2,61	279	106	01796
14 0 44 230	Gohrisch, Kurort.....	4,51	802	177	01824
14 0 44 250	Bad Gottleuba, Kurort, Stadt.....	18,51	2 114	114	01816
14 0 44 260	Graupa.....	9,82	2 746	279	01827
14 0 44 270	Großröhrsdorf.....	11,47	321	27	01825
14 0 44 280	Heidenau, Stadt.....	11,07	19 289	1 742	01809
14 0 44 320	Kleinhennersdorf.....	4,59	281	61	01814
14 0 44 330	Königstein/ Sächs. Schw., Stadt.....	13,78	2 817	204	01824
14 0 44 340	Köttewitz-Krebs.....	3,18	412	129	01809
14 0 44 370	Krippen.....	2,45	798	325	01814
14 0 44 380	Langenhennersdorf.....	10,31	1 044	101	01819
14 0 44 390	Leupoldishain.....	8,43	415	49	01824
14 0 44 410	Liebstadt, Stadt.....	15,56	846	54	01825
14 0 44 430	Maxen.....	12,12	744	61	01809
14 0 44 440	Meusegast.....	3,73	138	36	01809
14 0 44 450	Mühlbach.....	1,97	463	235	01561
14 0 44 460	Naundorf.....	3,47	376	108	01796
14 0 44 470	Nentmannsdorf-Niederseidewitz.....	7,42	489	65	01825
14 0 44 500	Oelsen.....	7,70	236	30	01816
14 0 44 520	Papstdorf.....	8,73	588	67	01824
14 0 44 530	Pfaffendorf.....	4,70	329	70	01824
14 0 44 540	Pirna, Stadt.....	36,53	39 958	1 093	01796
14 0 44 550	Porschdorf.....	9,32	875	93	01814
14 0 44 570	Prossen.....	1,61	663	411	01814
14 0 44 580	Rathen, Kurort.....	3,58	555	155	01824
14 0 44 590	Rathmannsdorf.....	4,37	1 205	275	01814
14 0 44 600	Reinhardtsdorf-Schöna.....	31,75	1 820	57	01814
14 0 44 610	Röhrsdorf.....	17,82	1 279	71	01809
14 0 44 620	Rosenthal.....	39,01	962	24	01824
14 0 44 630	Bad Schandau, Stadt.....	33,39	3 186	95	01814
14 0 44 680	Stadt Wehlen, Stadt.....	3,03	1 130	372	01829
14 0 44 690	Struppen.....	11,93	1 436	120	01796
14 0 44 700	Thürmsdorf.....	5,26	575	109	01824
14 0 44 720	Waltersdorf b. Liebstadt.....	4,51	150	33	01825
14 0 44 730	Weesenstein.....	0,39	248	635	01809
14 0 44 750	Wünschendorf.....	4,12	332	80	01827
14 0 44 760	Bahratal.....	20,47	910	44	01816
	zusammen ...	526,03	102 882	196	X

1) \* Bedeutet, daß die Gemeinde mehrere Postleitzahlen hat;  
die hier genannte Zahl ist diejenige des Verwaltungssitzes der Gemeinde

3 Gemeinden in systematischer Ordnung mit Schlüsselnummer, Fläche, Bevölkerung,  
Bevölkerungsdichte und Postleitzahl am 31.12.1993

Schlüssel- nummer	Land, Reg.-Bezirk, Kreis, Gemeinde	Fläche km 2	Bevölkerung	Ein- wohner je km2	Post- leit- zahl 1)
14 0 45	Plauen Sitz: Plauen, Stadt				
14 0 45 030	Dehles.....	5,25	107	20	08538
14 0 45 070	Fröbersgrün.....	5,28	220	41	08548
14 0 45 090	Geilsdorf.....	5,97	342	57	08538
14 0 45 100	Großfriesen.....	6,31	555	87	08541
14 0 45 110	Großzöbern.....	13,22	500	37	08538
14 0 45 120	Gutenfürst.....	3,46	221	63	08538
14 0 45 130	Helmsgrün.....	3,55	130	36	08543
14 0 45 140	Herlasgrün.....	5,79	593	102	08543
14 0 45 150	Jocketa.....	11,28	1 193	105	08543
14 0 45 160	Jößnitz.....	13,21	1 936	146	08547
14 0 45 170	Kauschwitz.....	11,07	879	79	08525
14 0 45 180	Kemnitz.....	7,61	274	36	08538
14 0 45 190	Kloschwitz.....	5,11	218	42	08527
14 0 45 200	Kobitzschwalde.....	2,84	146	51	08527
14 0 45 220	Krebes.....	10,15	204	20	08538
14 0 45 240	Kürbitz.....	6,93	640	92	08538
14 0 45 250	Leubnitz.....	6,88	589	85	08539
14 0 45 260	Mechelgrün.....	7,75	484	62	08541
14 0 45 270	Mehltheuer.....	18,22	1 322	72	08539
14 0 45 280	Meßbach.....	2,97	122	41	08527
14 0 45 290	Mißlareuth.....	8,15	159	19	08538
14 0 45 300	Möschwitz.....	5,33	207	38	08543
14 0 45 310	Neuensalz.....	9,71	713	73	08541
14 0 45 320	Neundorf.....	4,45	1 036	232	08527
14 0 45 340	Reuth.....	17,25	779	45	08538
14 0 45 350	Rodau.....	11,83	486	41	08539
14 0 45 360	Rodersdorf.....	6,30	307	48	08538
14 0 45 370	Rößnitz.....	4,59	164	35	08527
14 0 45 400	Ruppertsgrün.....	10,50	815	77	08543
14 0 45 410	Schneckengrün.....	6,35	255	40	08527
14 0 45 420	Schönberg.....	3,86	349	90	08539
14 0 45 440	Schwand.....	8,30	182	21	08538
14 0 45 460	Straßberg.....	5,12	520	101	08527
14 0 45 470	Syrau.....	10,38	1 584	152	08548
14 0 45 480	Theuma.....	9,82	971	98	08541
14 0 45 500	Thoßfell.....	10,37	504	48	08541
14 0 45 550	Weischlitz.....	11,92	2 362	198	08538
14 0 45 560	Zobes.....	6,32	404	63	08541
14 0 45 600	Ebersgrün.....	5,16	373	72	07952
14 0 45 610	Elsterberg, Stadt.....	9,51	4 549	478	07985
14 0 45 630	Langenbach.....	9,00	386	42	07919
14 0 45 640	Mühltroff, Stadt.....	18,71	1 753	93	07919
14 0 45 650	Pausa/ Vogtl., Stadt.....	20,30	3 380	166	07952
14 0 45 660	Ranspach.....	4,02	320	79	07952
14 0 45 670	Thierbach.....	7,11	341	47	07919
	zusammen ...	377,21	33 574	89	X
14 0 46	Reichenbach Sitz: Reichenbach, Stadt				
14 0 46 010	Brockau.....	4,65	607	130	08491
14 0 46 020	Brunn.....	2,53	282	111	08496
14 0 46 040	Coschütz.....	7,66	730	95	08491
14 0 46 060	Friesen.....	1,96	485	247	08468
14 0 46 070	Hauptmannsgrün.....	7,05	601	85	08468
14 0 46 080	Irfersgrün.....	5,15	578	112	08485
14 0 46 090	Kleingera.....	4,35	367	84	08491
14 0 46 110	Lauschgrün.....	1,30	210	161	08491
14 0 46 120	Lengenfeld, Stadt.....	16,69	6 595	395	08485

1) \* Bedeutet, daß die Gemeinde mehrere Postleitzahlen hat;  
die hier genannte Zahl ist diejenige des Verwaltungssitzes der Gemeinde.

3 Gemeinden in systematischer Ordnung mit Schlüsselnummer, Fläche, Bevölkerung, Bevölkerungsdichte und Postleitzahl am 31.12.1993

Schlüssel- nummer	Land, Reg.-Bezirk, Kreis, Gemeinde	Fläche km 2	Bevölkerung	Ein- wohner je km2	Post- leit- zahl 1)
14 0 46 130	Limbach.....	9,62	1 259	130	08491
14 0 46 150	Mylau, Stadt.....	3,15	3 427	1 087	08499
14 0 46 160	Netzschkau, Stadt.....	7,86	4 389	558	08491
14 0 46 170	Neumark.....	12,30	1 921	156	08496
14 0 46 180	Oberheinsdorf.....	7,87	382	48	08468
14 0 46 190	Obermylau.....	1,65	317	192	08499
14 0 46 200	Pechteilsgrün.....	4,88	344	70	08485
14 0 46 210	Reichenbach/ Vogtl., Stadt.....	15,41	23 734	1 540	08468
14 0 46 220	Reimersgrün.....	3,27	143	43	08491
14 0 46 230	Reuth.....	1,71	727	425	08496
14 0 46 240	Rotschau.....	3,29	792	240	08468
14 0 46 250	Schneidenbach.....	6,46	386	59	08468
14 0 46 260	Schönbach.....	3,37	512	151	08496
14 0 46 270	Schönbrunn.....	5,38	362	67	08485
14 0 46 290	Unterheinsdorf.....	7,04	877	124	08468
14 0 46 300	Waldkirchen.....	11,08	842	75	08485
14 0 46 310	Weißensand.....	3,99	242	60	08485
	zusammen ...	159,67	51 111	320	X
14 0 47	Riesa Sitz: Riesa, Stadt				
14 0 47 010	Bahra.....	6,47	480	74	01594
14 0 47 020	Bloßwitz.....	5,46	659	120	01594
14 0 47 030	Bobersen.....	3,11	680	218	01619
14 0 47 040	Boritz.....	6,15	540	87	01594
14 0 47 060	Colmnitz.....	3,81	155	40	01612
14 0 47 070	Diesbar-Seußlitz.....	6,75	762	112	01612
14 0 47 080	Frauenhain.....	15,71	1 308	83	01609
14 0 47 090	Glaubitz.....	13,97	2 028	145	01612
14 0 47 100	Gohlis.....	5,03	598	118	01619
14 0 47 110	Goltzscha.....	1,14	224	196	01612
14 0 47 130	Gröditz, Stadt.....	7,80	9 552	1 224	01609
14 0 47 140	Heyda.....	7,39	337	45	01594
14 0 47 150	Jacobsthal.....	15,61	308	19	01619
14 0 47 160	Jahnishausen.....	4,19	207	49	01594
14 0 47 170	Koselitz.....	5,75	508	88	01609
14 0 47 180	Kreinitz.....	6,77	540	79	01619
14 0 47 200	Leutewitz.....	4,06	212	52	01594
14 0 47 210	Lichtensee.....	9,73	652	67	01609
14 0 47 220	Lorenzkirch.....	9,40	336	35	01619
14 0 47 230	Mautitz.....	5,00	261	52	01594
14 0 47 240	Mehltheuer.....	4,72	358	75	01594
14 0 47 250	Merschwitz.....	8,18	1 091	133	01612
14 0 47 270	Nauwalde.....	9,59	597	62	01609
14 0 47 300	Nickritz.....	5,38	601	111	01594
14 0 47 310	Nieska.....	3,69	255	69	01609
14 0 47 320	Nünchritz.....	10,23	5 156	504	01612
14 0 47 340	Paußnitz.....	10,45	396	37	01616
14 0 47 350	Peritz.....	5,40	256	47	01609
14 0 47 360	Plotitz.....	5,01	447	89	01594
14 0 47 370	Prausitz.....	9,74	783	80	01594
14 0 47 380	Pulsen.....	3,45	1 712	496	01609
14 0 47 400	Riesa, Stadt.....	39,56	42 656	1 078	01589 *
14 0 47 410	Röderau.....	6,92	1 886	272	01619
14 0 47 430	Seerhausen.....	6,15	431	70	01594
14 0 47 440	Spansberg.....	7,08	331	46	01609
14 0 47 450	Stauch.....	13,91	772	55	01594
14 0 47 460	Stauchitz.....	2,53	1 199	473	01594
14 0 47 470	Strehla, Stadt.....	21,82	4 002	183	01616
14 0 47 480	Streumen.....	6,96	250	35	01609
14 0 47 490	Weißig.....	4,83	230	47	01612
14 0 47 500	Wülknitz.....	5,68	909	160	01609

1) \* Bedeutet, daß die Gemeinde mehrere Postleitzahlen hat;  
die hier genannte Zahl ist diejenige des Verwaltungssitzes der Gemeinde.

3 Gemeinden in systematischer Ordnung mit Schlüsselnummer, Fläche, Bevölkerung,  
Bevölkerungsdichte und Postleitzahl am 31.12.1993

Schlüssel- nummer	Land, Reg.-Bezirk, Kreis, Gemeinde	Fläche km 2	Bevölkerung	Ein- wohner je km2	Post- leit- zahl 1)
14 0 47 510	Zeithain.....	34,66	4 082	117	01619
	zusammen ...	369,24	88 747	240	X
14 0 48	Rochlitz Sitz: Rochlitz, Stadt				
14 0 48 010	Aitzendorf.....	3,91	335	85	09326
14 0 48 020	Altgeringswalde.....	5,81	459	79	09326
14 0 48 030	Arnsdorf b. Penig.....	3,94	408	103	09322
14 0 48 040	Arras.....	5,36	218	40	09326
14 0 48 050	Berthelsdorf.....	1,83	387	211	09322
14 0 48 060	Chursdorf.....	6,45	503	77	09322
14 0 48 080	Cossen.....	2,11	254	120	09328
14 0 48 090	Crossen.....	9,02	532	58	09306
14 0 48 110	Elsdorf.....	8,41	582	69	09328
14 0 48 120	Erlau.....	9,30	1 051	113	09306
14 0 48 130	Erlbach.....	7,86	589	74	09326
14 0 48 140	Frankenau.....	12,69	910	71	09306
14 0 48 150	Geringswalde, Stadt.....	11,21	4 307	384	09326
14 0 48 160	Göhren.....	4,10	184	44	09306
14 0 48 170	Göritzshain.....	4,97	794	159	09328
14 0 48 200	Hausdorf.....	9,63	1 057	109	09306
14 0 48 210	Himmelhartha.....	1,16	51	43	09306
14 0 48 220	Holzhausen.....	3,65	468	128	09326
14 0 48 250	Königsfeld.....	11,72	769	65	09306
14 0 48 260	Königshain.....	13,78	1 085	78	09306
14 0 48 270	Köttwitzsch.....	3,56	218	61	09306
14 0 48 310	Lastau.....	4,13	292	70	09306
14 0 48 320	Leutenhain.....	4,57	267	58	09306
14 0 48 330	Lunzenau, Stadt.....	6,75	3 412	505	09328
14 0 48 340	Milkau.....	8,11	1 100	135	09306
14 0 48 350	Mutzscheroda.....	3,64	256	70	09306
14 0 48 360	Nöbeln.....	9,27	570	61	09306
14 0 48 370	Noßwitz.....	8,15	378	46	09306
14 0 48 380	Penig, Stadt.....	10,53	7 199	683	09322
14 0 48 390	Penna.....	3,51	168	47	09306
14 0 48 400	Rochlitz, Stadt.....	6,32	7 341	1 161	09306
14 0 48 410	Rochsburg.....	2,84	538	189	09322
14 0 48 420	Sachsendorf.....	4,09	157	38	09326
14 0 48 430	Schwarzbach.....	8,44	455	53	09306
14 0 48 440	Schweikershain.....	4,77	599	125	09326
14 0 48 450	Seelitz.....	19,03	1 303	68	09306
14 0 48 480	Stein i. Chemnitztal.....	3,68	555	150	09322
14 0 48 490	Steudten.....	7,10	505	71	09306
14 0 48 500	Tauscha.....	3,89	589	151	09322
14 0 48 520	Thierbach.....	5,77	518	89	09322
14 0 48 530	Topfseifersdorf.....	4,59	337	73	09306
14 0 48 540	Wechselburg.....	5,89	1 144	194	09306
14 0 48 550	Wiederau.....	8,84	1 147	129	09306
14 0 48 560	Zetteritz.....	4,04	331	81	09306
14 0 48 570	Zettlitz.....	15,64	1 035	66	09306
14 0 48 580	Zschoppelshain.....	4,15	258	62	09306
	zusammen ...	308,21	45 615	148	X
14 0 49	Schwarzenberg Sitz: Schwarzenberg/ Erzgebirge, Stadt				
14 0 49 010	Antonsthal.....	7,82	1 388	177	08359
14 0 49 020	Beierfeld.....	4,90	3 531	720	08340
14 0 49 030	Bermsgrün.....	10,62	1 269	119	08340
14 0 49 040	Breitenbrunn/ Erzgeb.....	21,81	2 562	117	08359
14 0 49 050	Erla.....	4,39	1 463	333	08340
14 0 49 060	Erlabrunn.....	8,49	1 184	139	08349

1) \* Bedeutet, daß die Gemeinde mehrere Postleitzahlen hat;  
die hier genannte Zahl ist diejenige des Verwaltungssitzes der Gemeinde.

3 Gemeinden in systematischer Ordnung mit Schlüsselnummer, Fläche, Bevölkerung, Bevölkerungsdichte und Postleitzahl am 31.12.1993

Schlüssel- nummer	Land, Reg.-Bezirk, Kreis, Gemeinde	Fläche km 2	Bevölkerung	Ein- wohner je km2	Post- leit- zahl 1)
14 0 49 070	Grünhain, Stadt.....	13,43	2 704	201	08358
14 0 49 080	Grünstädtel.....	3,59	808	225	08352
14 0 49 090	Johanngeorgenstadt, Stadt.....	29,63	8 403	283	08349
14 0 49 100	Markersbach.....	18,32	2 216	120	08352
14 0 49 110	Pöhl.....	11,79	1 372	116	08352
14 0 49 120	Raschau.....	21,24	4 964	233	08352
14 0 49 130	Rittersgrün.....	19,22	1 870	97	08355
14 0 49 140	Schwarzenberg/ Erzgeb., Stadt.....	15,85	19 623	1 238	08340
14 0 49 150	Tellerhäuser.....	2,66	147	55	08355
14 0 49 160	Waschleithe.....	3,88	513	132	08358
	zusammen ...	197,64	54 017	273	X
14 0 50	Sebnitz Sitz: Sebnitz, Stadt				
14 0 50 020	Berthelsdorf.....	31,93	1 879	58	01844
14 0 50 060	Dürrröhrsdorf-Dittersbach.....	11,63	2 226	191	01833
14 0 50 070	Ehrenberg.....	21,01	1 055	50	01848
14 0 50 090	Goßdorf.....	3,27	398	121	01848
14 0 50 100	Heeslicht.....	3,63	415	114	01833
14 0 50 110	Helmsdorf b. Pirna.....	8,61	897	104	01833
14 0 50 120	Hinterhermsdorf.....	19,19	791	41	01855
14 0 50 130	Hohnstein, Stadt.....	17,68	1 036	58	01848
14 0 50 150	Langburkersdorf.....	20,11	2 514	125	01844
14 0 50 160	Langenwolmsdorf.....	19,77	1 306	66	01833
14 0 50 170	Lichtenhain.....	18,85	1 188	63	01855
14 0 50 180	Lohmen.....	25,69	3 205	124	01847
14 0 50 190	Lohsdorf.....	5,01	282	56	01855
14 0 50 210	Neustadt i. Sa., Stadt.....	10,25	10 853	1 058	01844
14 0 50 220	Ottendorf.....	16,88	456	27	01855
14 0 50 230	Polenz.....	13,86	1 449	104	01844
14 0 50 240	Porschendorf.....	6,01	607	100	01833
14 0 50 250	Rathewalde.....	9,18	688	74	01847
14 0 50 260	Rennersdorf-Neudörfel.....	7,36	562	76	01833
14 0 50 270	Rückersdorf.....	7,07	412	58	01844
14 0 50 290	Saupsdorf.....	8,45	613	72	01855
14 0 50 300	Sebnitz, Stadt.....	24,72	10 282	415	01855
14 0 50 310	Stolpen, Stadt.....	10,62	1 872	176	01833
14 0 50 320	Stürza.....	12,08	761	62	01833
14 0 50 330	Ulbersdorf.....	8,46	602	71	01855
14 0 50 350	Wilschdorf.....	9,66	670	69	01833
	zusammen ...	350,98	47 019	134	X
14 0 51	Stollberg Sitz: Stollberg/ Erzgebirge, Stadt				
14 0 51 010	Auerbach.....	8,26	3 282	397	09392
14 0 51 020	Beutha.....	8,14	907	111	09366
14 0 51 030	Brünlos.....	7,37	1 392	188	09380
14 0 51 040	Dorfchemnitz.....	8,73	1 482	169	09380
14 0 51 050	Erlbach-Kirchberg.....	12,00	1 153	96	09385
14 0 51 070	Gornsdorf.....	4,19	2 253	537	09390
14 0 51 090	Hohndorf.....	5,26	4 074	774	09394
14 0 51 100	Hornerdorf.....	13,82	1 798	130	09395
14 0 51 110	Jahnsdorf.....	10,54	2 722	258	09387
14 0 51 120	Leukersdorf/ Erzgeb.....	15,56	2 337	150	09387
14 0 51 130	Lugau/ Erzgeb., Stadt.....	6,32	8 961	1 417	09385
14 0 51 140	Meinersdorf.....	4,87	1 573	322	09390
14 0 51 150	Neuwürschnitz.....	6,57	2 971	452	09397
14 0 51 160	Niederdorf.....	13,02	1 245	95	09366
14 0 51 170	Niederwürschnitz.....	6,06	3 416	563	09399
14 0 51 190	Oelsnitz/ Erzgeb., Stadt.....	19,77	11 036	558	09376
14 0 51 220	Stollberg/ Erzgeb., Stadt.....	30,68	13 692	446	09366

1) \* Bedeutet, daß die Gemeinde mehrere Postleitzahlen hat;  
die hier genannte Zahl ist diejenige des Verwaltungssitzes der Gemeinde.

3 Gemeinden in systematischer Ordnung mit Schlüsselnummer, Fläche, Bevölkerung,  
Bevölkerungsdichte und Postleitzahl am 31.12.1993

Schlüssel- nummer	Land, Reg.-Bezirk, Kreis, Gemeinde	Fläche km 2	Bevölkerung	Ein- wohner je km2	Post- leit- zahl 1)
14 0 51 230	Thalheim/ Erzgeb., Stadt.....	10,92	8 606	788	09380
14 0 51 240	Ursprung.....	3,85	573	148	09385
	zusammen ...	195,93	73 473	375	X
14 0 52	Torgau Sitz: Torgau, Stadt				
14 0 52 010	Arzberg.....	58,23	2 521	43	04886
14 0 52 020	Beckwitz.....	10,26	637	62	04889
14 0 52 030	Beilrode.....	19,69	2 324	118	04886
14 0 52 040	Belgern, Stadt.....	31,65	3 748	118	04874
14 0 52 060	Bockwitz.....	5,14	198	38	04874
14 0 52 090	Döbern.....	5,39	201	37	04860
14 0 52 100	Döbrichau.....	16,33	350	21	04886
14 0 52 110	Dommitzsch, Stadt.....	18,70	2 638	141	04880
14 0 52 130	Elsnig.....	18,49	999	54	04880
14 0 52 140	Falkenberg.....	23,70	390	16	04880
14 0 52 150	Graditz.....	6,40	289	45	04886
14 0 52 160	Großtreben.....	24,45	1 298	53	04886
14 0 52 170	Großwig.....	8,96	601	67	04860
14 0 52 180	Klitzschen.....	5,81	540	92	04860
14 0 52 190	Kobershain.....	7,31	473	64	04889
14 0 52 200	Langenreichenbach.....	14,42	891	61	04889
14 0 52 210	Lausa.....	5,10	317	62	04874
14 0 52 220	Liebersee.....	17,46	415	23	04874
14 0 52 230	Loßwig.....	9,55	392	41	04860
14 0 52 250	Mehderitzsch.....	8,02	515	64	04874
14 0 52 260	Melpitz.....	4,80	221	46	04860
14 0 52 280	Neiden.....	12,87	621	48	04860
14 0 52 290	Neuß.....	7,04	300	42	04874
14 0 52 300	Probsthain.....	4,75	300	63	04889
14 0 52 330	Schildau, Gneisenaustadt, Stadt.....	20,50	1 573	76	04889
14 0 52 340	Sitzenroda.....	30,46	1 020	33	04889
14 0 52 350	Staritz.....	5,77	317	54	04874
14 0 52 360	Staupitz.....	11,77	323	27	04889
14 0 52 380	Süptitz.....	12,72	938	73	04860
14 0 52 390	Taura.....	11,59	479	41	04889
14 0 52 400	Torgau, Stadt.....	28,58	20 924	732	04860
14 0 52 420	Trossin.....	55,89	1 379	24	04880
14 0 52 430	Weidenhain.....	11,84	545	46	04860
14 0 52 440	Weßnig.....	8,65	383	44	04860
14 0 52 450	Wörblitz.....	11,52	696	60	04880
14 0 52 460	Wohlau.....	11,48	377	32	04874
14 0 52 470	Zinna.....	14,46	1 458	100	04860
14 0 52 480	Zwethau.....	32,19	1 123	34	04886
	zusammen ...	611,94	52 714	86	X
14 0 53	Weißwasser Sitz: Weißwasser, Stadt				
14 0 53 020	Boxberg.....	27,91	3 047	109	02943
14 0 53 040	Gablenz.....	9,22	1 207	130	02953
14 0 53 050	Groß Düben.....	8,28	726	87	02959
14 0 53 070	Halbendorf.....	6,29	513	81	02953
14 0 53 090	Klein Priebus.....	42,58	181	4	02957
14 0 53 100	Krauschwitz.....	12,37	2 371	191	02957
14 0 53 110	Kringelsdorf.....	33,84	397	11	02943
14 0 53 120	Kromlau.....	5,43	243	44	02953
14 0 53 130	Mühlrose.....	19,73	230	11	02959
14 0 53 140	Mulkwitz.....	7,36	248	33	02959
14 0 53 150	Bad Muskau, Stadt.....	15,35	4 017	261	02953
14 0 53 160	Nochten.....	36,42	278	7	02943
14 0 53 170	Pechern.....	29,10	251	8	02957

1) \* Bedeutet, daß die Gemeinde mehrere Postleitzahlen hat;  
die hier genannte Zahl ist diejenige des Verwaltungssitzes der Gemeinde.

3 Gemeinden in systematischer Ordnung mit Schlüsselnummer, Fläche, Bevölkerung, Bevölkerungsdichte und Postleitzahl am 31.12.1993

Schlüssel- nummer	Land, Reg.-Bezirk, Kreis, Gemeinde	Fläche km 2	Bevölkerung	Ein- wohner je km2	Post- leit- zahl 1)
14 0 53 180	Reichwalde.....	14,88	601	40	02943
14 0 53 190	Rietschen.....	72,75	3 300	45	02956
14 0 53 200	Rohne.....	19,71	580	29	02959
14 0 53 210	Sagar.....	12,09	743	61	02957
14 0 53 220	Schleife.....	14,84	2 024	136	02959
14 0 53 230	Skerbersdorf.....	10,48	288	27	02957
14 0 53 260	Trebendorf.....	12,16	596	49	02959
14 0 53 290	Weißkeißel.....	50,42	1 104	21	02957
14 0 53 300	Weißwasser, Stadt.....	63,63	32 848	516	02943
	zusammen ...	524,84	55 793	106	X
14 0 54	Werdau Sitz: Werdau, Stadt				
14 0 54 010	Beiersdorf.....	6,80	693	101	08435
14 0 54 020	Blankenhain.....	11,43	1 032	90	08439
14 0 54 030	Crimmitschau, Stadt.....	28,62	21 856	763	08451
14 0 54 040	Dänkriz.....	1,67	206	123	08439
14 0 54 050	Fraureuth.....	9,28	3 470	373	08427
14 0 54 070	Gospersgrün.....	2,63	340	129	08435
14 0 54 100	Königswalde.....	6,51	728	111	08412
14 0 54 110	Langenbernsdorf.....	19,67	2 052	104	08428
14 0 54 120	Langenhessen.....	10,19	1 912	187	08439
14 0 54 130	Langenreinsdorf.....	8,51	650	76	08439
14 0 54 140	Lauenhain.....	8,95	362	40	08439
14 0 54 150	Lauterbach.....	4,71	566	120	08439
14 0 54 160	Leubnitz.....	29,48	3 359	113	08412
14 0 54 170	Mannichswalde.....	6,55	696	106	08439
14 0 54 180	Neukirchen/ Pleiße.....	10,43	3 342	320	08459
14 0 54 190	Niederalbertsdorf.....	9,51	592	62	08439
14 0 54 200	Ruppertsgrün.....	3,83	1 286	335	08435
14 0 54 210	Steinpleis.....	10,06	2 522	250	08432
14 0 54 220	Trünzig.....	7,19	1 100	152	08428
14 0 54 230	Werdau, Stadt.....	9,35	18 138	1 939	08412
	zusammen ...	205,37	64 902	316	X
14 0 55	Wurzen Sitz: Wurzen, Stadt				
14 0 55 010	Altenbach.....	12,80	800	62	04828
14 0 55 020	Beucha.....	9,12	2 335	256	04824
14 0 55 040	Brandis, Stadt.....	25,69	5 089	198	04821
14 0 55 050	Burkartshain.....	30,96	1 865	60	04808
14 0 55 070	Dornreichenbach.....	6,01	518	86	04808
14 0 55 080	Falkenhain.....	23,10	1 392	60	04808
14 0 55 100	Gerichshain.....	10,05	941	93	04827
14 0 55 130	Hohburg.....	37,56	3 061	81	04808
14 0 55 150	Kühnitzsch.....	11,41	604	52	04808
14 0 55 160	Kühren.....	13,86	1 050	75	04808
14 0 55 190	Machern.....	10,38	2 448	235	04827
14 0 55 200	Meltewitz.....	11,66	605	51	04808
14 0 55 280	Püchau.....	18,42	805	43	04828
14 0 55 290	Röcknitz-Böhlitz.....	22,16	1 886	85	04808
14 0 55 310	Thallwitz.....	30,83	2 088	67	04808
14 0 55 320	Thammenhain.....	21,06	877	41	04808
14 0 55 340	Wurzen, Stadt.....	23,52	17 867	759	04808
14 0 55 350	Bennewitz.....	33,62	3 593	106	04828
	zusammen ...	352,21	47 824	136	X

1) \* Bedeutet, daß die Gemeinde mehrere Postleitzahlen hat;  
die hier genannte Zahl ist diejenige des Verwaltungssitzes der Gemeinde.



3 Gemeinden in systematischer Ordnung mit Schlüsselnummer, Fläche, Bevölkerung,  
Bevölkerungsdichte und Postleitzahl am 31.12.1993

Schlüssel- nummer	Land, Reg.-Bezirk, Kreis, Gemeinde	Fläche km 2	Bevölkerung	Ein- wohner je km2	Post- leit- zahl 1)
14 0 56	Zittau Sitz: Zittau, Stadt				
14 0 56 010	Bertsdorf.....	13,89	1 277	91	02763
14 0 56 020	Dittelsdorf.....	6,84	1 058	154	02788
14 0 56 040	Eckartsberg.....	8,57	1 161	135	02763
14 0 56 050	Großschönau.....	15,04	6 185	411	02779
14 0 56 060	Hainewalde.....	12,96	1 821	140	02779
14 0 56 070	Hartau.....	5,28	541	102	02763
14 0 56 080	Hirschfelde.....	9,01	2 684	297	02788
14 0 56 090	Hörnitz.....	4,08	1 130	276	02763
14 0 56 100	Jonsdorf, Kurort.....	9,08	1 876	206	02796
14 0 56 110	Leutersdorf.....	7,67	2 648	345	02794
14 0 56 120	Lückendorf, Luftkurort.....	4,88	580	118	02797
14 0 56 130	Mittelherwigsdorf.....	18,92	2 060	108	02763
14 0 56 140	Niederoderwitz.....	19,25	3 465	180	02791
14 0 56 160	Oberseifersdorf.....	8,98	1 230	136	02763
14 0 56 170	Olbersdorf.....	15,16	7 126	470	02785
14 0 56 180	Oybin, Kurort.....	13,41	1 125	83	02797
14 0 56 200	Schlegel.....	13,23	1 032	78	02788
14 0 56 210	Seifhennersdorf, Stadt.....	19,13	5 946	310	02782
14 0 56 220	Spitzkunnersdorf.....	9,35	1 831	195	02794
14 0 56 230	Waltersdorf.....	8,82	1 644	186	02799
14 0 56 240	Wittgendorf.....	12,23	842	68	02763
14 0 56 250	Zittau, Stadt.....	20,12	30 874	1 534	02763
	zusammen ....	255,90	78 136	305	X
14 0 57	Zschopau Sitz: Zschopau, Stadt				
14 0 57 010	Börnichen/ Erzgeb.....	15,40	989	64	09437
14 0 57 020	Drebach.....	17,25	2 589	150	09430
14 0 57 030	Ehrenfriedersdorf, Stadt.....	15,83	5 925	374	09427
14 0 57 040	Falkenbach.....	5,17	467	90	09429
14 0 57 050	Gehringswalde.....	6,26	807	128	09429
14 0 57 060	Geleinau/ Erzgeb.....	21,11	5 412	256	09423
14 0 57 070	Gornau/ Erzgeb.....	5,59	1 939	346	09405
14 0 57 080	Grißbach.....	4,75	882	185	09435
14 0 57 090	Großolbersdorf.....	14,18	2 321	163	09432
14 0 57 100	Herold.....	3,25	1 395	429	09419
14 0 57 110	Hilmersdorf.....	7,22	928	128	09429
14 0 57 120	Hohndorf.....	2,52	587	232	09434
14 0 57 130	Hopfgarten.....	5,91	336	56	09429
14 0 57 140	Jahnsbach.....	4,81	1 512	314	09419
14 0 57 150	Krumhermersdorf.....	10,66	1 739	163	09434
14 0 57 160	Scharfenstein.....	4,19	1 158	276	09435
14 0 57 170	Schlößchen/ Erzgeb.....	1,82	600	329	09439
14 0 57 180	Schönbrunn.....	7,13	632	88	09429
14 0 57 190	Streckewalde.....	2,58	344	133	09429
14 0 57 200	Thum, Stadt.....	10,83	3 288	303	09419
14 0 57 210	Venusberg.....	6,55	1 715	261	09430
14 0 57 220	Waldkirchen/ Erzgeb.....	8,97	1 154	128	09437
14 0 57 230	Weißbach.....	9,63	1 573	163	09439
14 0 57 240	Witzschdorf.....	5,55	766	138	09437
14 0 57 250	Wolkenstein, Stadt.....	4,73	1 797	379	09429
14 0 57 260	Zschopau, Stadt.....	12,26	12 150	991	09405
	zusammen ....	214,15	53 005	248	X

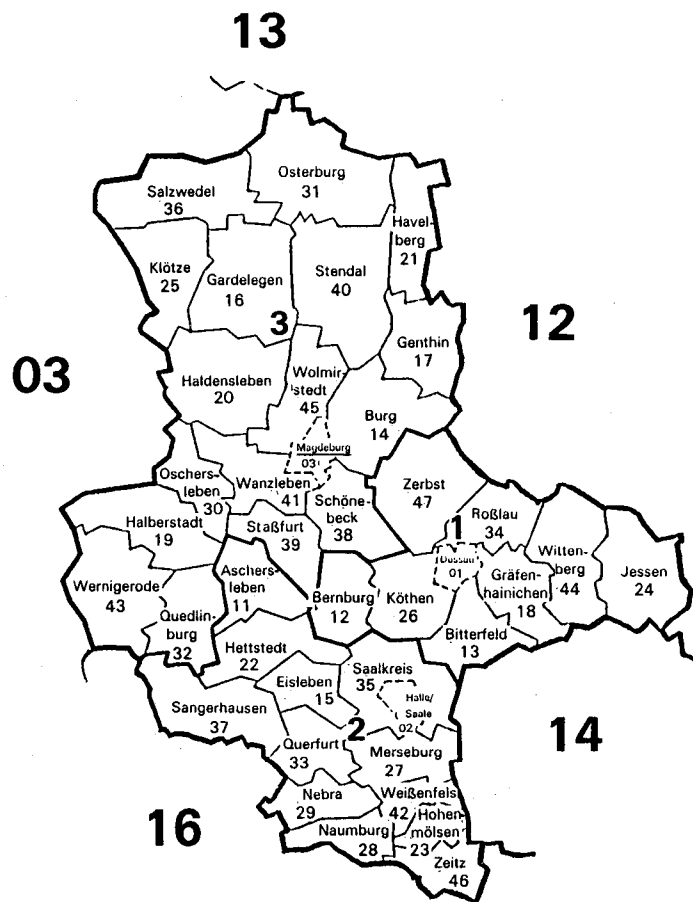
1) \* Bedeutet, daß die Gemeinde mehrere Postleitzahlen hat;  
die hier genannte Zahl ist diejenige des Verwaltungssitzes der Gemeinde.

3 Gemeinden in systematischer Ordnung mit Schlüsselnummer, Fläche, Bevölkerung,  
Bevölkerungsdichte und Postleitzahl am 31.12.1993

Schlüssel- nummer	Land, Reg.-Bezirk, Kreis, Gemeinde	Fläche km 2	Bevölkerung	Ein- wohner je km2	Post- leit- zahl 1)
14 0 58	Zwickau Sitz: Zwickau, Stadt				
14 0 58 010	Bärenwalde.....	7,64	1 054	137	08147
14 0 58 030	Cainsdorf.....	3,05	2 498	819	08124
14 0 58 040	Crossen.....	4,62	1 674	362	08129
14 0 58 050	Culitzsch.....	4,08	812	199	08112
14 0 58 060	Cunersdorf.....	3,78	530	140	08107
14 0 58 070	Ebersbrunn.....	9,34	1 604	171	08144
14 0 58 080	Friedrichsgrün.....	0,92	1 401	1 522	08149
14 0 58 100	Härtensdorf.....	6,08	766	125	08134
14 0 58 110	Hartenstein, Stadt.....	12,78	2 839	222	08118
14 0 58 120	Hartmannsdorf b. Kirchberg.....	24,45	1 216	49	08107
14 0 58 130	Hirschfeld.....	14,28	791	55	08144
14 0 58 140	Kirchberg, Stadt.....	9,18	8 247	898	08107
14 0 58 150	Langenbach.....	11,60	1 831	157	08134
14 0 58 170	Leutersbach.....	6,26	529	84	08107
14 0 58 180	Lichtentanne.....	6,51	3 307	507	08115
14 0 58 190	Mosel.....	6,30	2 284	362	08129
14 0 58 200	Mülsen St.Jacob.....	8,57	3 116	363	08132
14 0 58 210	Mülsen St.Micheln.....	4,90	1 366	278	08132
14 0 58 220	Mülsen St.Niclas.....	9,48	1 819	191	08146
14 0 58 230	Niedergrünitz.....	4,78	512	107	08107
14 0 58 240	Niedermülsen.....	5,42	455	83	08138
14 0 58 250	Obergrünitz.....	11,17	1 333	119	08147
14 0 58 260	Oberrothenbach.....	6,03	383	63	08129
14 0 58 270	Ortmannsdorf.....	9,90	2 125	214	08146
14 0 58 280	Reinsdorf.....	14,61	4 202	287	08141
14 0 58 290	Rottmannsdorf.....	4,51	386	85	08064
14 0 58 300	Saupersdorf.....	4,58	1 024	223	08107
14 0 58 310	Schneppendorf.....	4,48	482	107	08129
14 0 58 330	Schönfels.....	9,81	1 180	120	08115
14 0 58 340	Silberstraße.....	2,89	1 332	460	08121
14 0 58 350	Stangendorf.....	4,88	664	136	08138
14 0 58 360	Stangengrün.....	11,68	624	53	08147
14 0 58 370	Stenn.....	7,38	1 281	173	08144
14 0 58 380	Thierfeld.....	7,63	935	122	08118
14 0 58 390	Thurm.....	5,65	3 544	627	08138
14 0 58 400	Vielau.....	5,64	2 420	429	08149
14 0 58 410	Weißbach.....	10,89	1 337	122	08121
14 0 58 420	Wiesenburg.....	11,76	1 686	143	08121
14 0 58 430	Wildenfels, Stadt.....	2,73	1 808	662	08134
14 0 58 440	Wilkau-Haßlau, Stadt.....	5,73	10 401	1 815	08112
14 0 58 450	Wölfersgrün.....	6,82	455	66	08107
14 0 58 460	Wulm.....	2,51	186	74	08138
14 0 58 470	Zschocken.....	16,53	1 319	79	08118
	zusammen ...	331,83	77 758	234	X
14	Land insgesamt ..	18 408,61	4 607 660	250	X

1) \* Bedeutet, daß die Gemeinde mehrere Postleitzahlen hat;  
die hier genannte Zahl ist diejenige des Verwaltungssitzes der Gemeinde.

15 SACHSEN-ANHALT  
Verwaltungsgrenzen nach dem Stand vom 31.12.1993



Schlüsselnummern und Namen  
der Regierungsbezirke  
(in der Karte jeweils nur die Schlüsselnummer)

- 1 Dessau
- 2 Halle
- 3 Magdeburg

	Schlüsselnummern	Grenzen	Verwaltungssitze <sup>1)</sup>
Land:	15	—	Magdeburg
Regierungsbezirk:	1	—	
Landkreis:	11	—	
Stadtkreis:	01	----	

1) Verwaltungssitze der Kreise sind nur benannt, wenn sie nicht mit dem Namen des Kreises übereinstimmen.



3 Gemeinden in systematischer Ordnung mit Schlüsselnummer, Fläche, Bevölkerung,  
Bevölkerungsdichte und Postleitzahl am 31.12.1993

Schlüssel- nummer	Land, Reg.-Bezirk, Kreis, Gemeinde	Fläche km 2	Bevölkerung	Ein- wohner je km2	Post- leit- zahl 1)
15	Sachsen-Anhalt				
	Reg.-Bez. Dessau				
	Stadtkreis				
15 1 01 000	Dessau, Stadt.....	126,19	93 287	739	06844 * /
	Landkreise				
15 1 12	Bernburg				
	Sitz: Bernburg (Saale), Stadt				
15 1 12 010	Aderstedt.....	8,44	570	67	06408
15 1 12 020	Alsleben/ Saale, Stadt.....	28,07	2 971	105	06425
15 1 12 030	Baalberge.....	9,62	1 330	138	06408
15 1 12 040	Beesenlaublingen.....	19,58	1 778	90	06425
15 1 12 050	Belleben.....	16,38	1 173	71	06425
15 1 12 060	Bernburg/ Saale, Stadt.....	47,07	37 299	792	06406
15 1 12 070	Biendorf.....	4,74	822	173	06408
15 1 12 080	Cörmigk.....	7,48	567	75	06408
15 1 12 090	Edlau.....	10,16	525	51	06420
15 1 12 100	Gerbitz.....	9,02	701	77	06429
15 1 12 110	Gerlebogk.....	5,77	430	74	06420
15 1 12 130	Golbitz.....	6,03	233	38	06420
15 1 12 140	Gröna.....	7,64	551	72	06408
15 1 12 150	Ilberstedt.....	14,92	1 510	101	06408
15 1 12 160	Könnern, Stadt.....	17,00	3 616	212	06420
15 1 12 170	Latdorf.....	9,16	806	87	06408
15 1 12 180	Lebendorf.....	11,02	1 127	102	06420
15 1 12 190	Neugattersleben.....	13,57	1 042	76	06429
15 1 12 200	Nienburg/ Saale, Stadt.....	24,54	5 217	212	06429
15 1 12 210	Peißen.....	9,69	1 026	105	06408
15 1 12 220	Plötzkau.....	23,96	1 576	65	06425
15 1 12 230	Pobzig.....	11,00	435	39	06429
15 1 12 240	Poley.....	9,90	681	68	06408
15 1 12 250	Preußlitz.....	9,17	835	91	06408
15 1 12 260	Schackstedt.....	9,18	536	58	06425
15 1 12 270	Strenznaundorf.....	8,68	446	51	06425
15 1 12 280	Trebnitz.....	8,76	492	56	06420
15 1 12 290	Wedlitz.....	11,81	486	41	06429
15 1 12 300	Wiendorf.....	3,65	345	94	06420
15 1 12 310	Wohlsdorf.....	7,48	562	75	06408
15 1 12 320	Zickeritz.....	6,17	231	37	06420
	zusammen ...	389,66	69 919	179	X 31
15 1 13	Bitterfeld				
	Sitz: Bitterfeld, Stadt				
15 1 13 010	Altjeßnitz.....	6,42	458	71	06800
15 1 13 020	Bitterfeld, Stadt.....	28,03	17 027	607	06749
15 1 13 030	Bobbau.....	10,26	1 291	125	06766
15 1 13 040	Brehna, Stadt.....	19,13	2 623	137	06796
15 1 13 060	Burgkernitz.....	14,76	690	46	06804
15 1 13 080	Friedersdorf.....	4,39	2 007	457	06749
15 1 13 090	Glebitzsch.....	15,12	681	45	06794
15 1 13 100	Götnitz.....	7,64	426	55	06780
15 1 13 110	Greppin.....	8,16	3 402	416	06803
15 1 13 120	Großzöberitz.....	7,87	531	67	06780
15 1 13 130	Heideloh.....	3,14	225	71	06780
15 1 13 140	Holzweißig.....	13,89	3 428	246	06808
15 1 13 150	Jeßnitz, Stadt.....	14,25	3 857	270	06800

1) \* Bedeutet, daß die Gemeinde mehrere Postleitzahlen hat;  
die hier genannte Zahl ist diejenige des Verwaltungssitzes der Gemeinde.

3 Gemeinden in systematischer Ordnung mit Schlüsselnummer, Fläche, Bevölkerung, Bevölkerungsdichte und Postleitzahl am 31.12.1993

Schlüssel- nummer	Land, Reg.-Bezirk, Kreis, Gemeinde	Fläche km 2	Bevölkerung	Ein- wohner je km2	Post- leit- zahl 1)
15 1 13 170	Löberitz.....	16,07	1 154	71	06780
15 1 13 180	Marke.....	5,23	422	80	06779
15 1 13 190	Mühlbeck.....	4,80	893	186	06774
15 1 13 200	Muldenstein.....	3,57	2 336	654	06804
15 1 13 220	Petersroda.....	6,22	501	80	06809
15 1 13 230	Plodda.....	3,34	371	111	06774
15 1 13 240	Pouch.....	29,70	1 769	59	06774
15 1 13 260	Quetzdölsdorf.....	6,36	476	74	06780
15 1 13 270	Raguhn, Stadt.....	15,24	3 773	247	06779
15 1 13 280	Ramsin.....	5,69	1 046	183	06794
15 1 13 290	Renneritz.....	3,48	393	112	06794
15 1 13 300	Retzau.....	4,59	276	60	06779
15 1 13 310	Reuden.....	7,53	266	35	06766
15 1 13 320	Rödgen.....	5,31	342	64	06766
15 1 13 330	Rösa.....	21,11	930	44	06774
15 1 13 340	Roitzsch.....	17,13	2 777	162	06809
15 1 13 350	Salzfurkapelle.....	14,65	882	60	06779
15 1 13 360	Sandersdorf.....	9,24	7 178	776	06792
15 1 13 370	Schierau.....	29,82	845	28	06779
15 1 13 380	Schlaitz.....	4,93	834	169	06774
15 1 13 390	Schrenz.....	10,41	620	59	06780
15 1 13 400	Spören.....	9,89	599	60	06780
15 1 13 410	Stumsdorf.....	5,56	764	137	06780
15 1 13 420	Thalheim.....	6,56	1 026	156	06766
15 1 13 430	Thurland.....	6,74	379	56	06779
15 1 13 440	Tornau v.d.Heide.....	14,77	389	26	06779
15 1 13 460	Wolfen, Stadt.....	7,99	42 490	5 317	06766
15 1 13 470	Zörbig, Stadt.....	22,94	3 983	173	06780
15 1 13 480	Zscherndorf.....	2,54	1 690	665	06794
	zusammen ...	454,47	116 050	255	X
15 1 18	Gräfenhainichen				
	Sitz: Gräfenhainichen, Stadt				
15 1 18 010	Bergwitz.....	15,67	1 886	120	06773
15 1 18 020	Brandhorst.....	0,42	122	290	06785
15 1 18 030	Gohrau.....	4,92	408	82	06786
15 1 18 040	Gossa.....	9,62	953	99	06773
15 1 18 050	Gräfenhainichen, Stadt.....	41,51	9 612	231	06773
15 1 18 070	Griesen.....	7,62	302	39	06786
15 1 18 080	Gröbern.....	8,45	749	88	06773
15 1 18 090	Horstdorf.....	3,51	519	147	06785
15 1 18 100	Jüdenberg.....	24,48	562	22	06773
15 1 18 110	Kakau.....	5,38	508	94	06785
15 1 18 120	Kleutsch.....	4,22	287	68	06779
15 1 18 130	Krina.....	14,97	790	52	06774
15 1 18 140	Möhlau.....	24,77	2 543	102	06791
15 1 18 150	Oranienbaum, Stadt.....	32,30	3 695	114	06785
15 1 18 160	Radis.....	19,82	1 294	65	06773
15 1 18 170	Rehsen.....	7,86	310	39	06786
15 1 18 180	Riesigk.....	6,13	256	41	06786
15 1 18 190	Rotta.....	29,36	879	29	06773
15 1 18 200	Schköna.....	29,15	801	27	06773
15 1 18 210	Schleesen.....	23,63	543	22	06785
15 1 18 220	Schwemsal.....	17,13	631	36	06774
15 1 18 230	Selbitz.....	6,19	462	74	06773
15 1 18 240	Söllichau.....	16,68	1 028	61	06774
15 1 18 250	Söllnitz.....	17,53	281	16	06779
15 1 18 260	Tornau.....	25,81	602	23	06774
15 1 18 270	Uthausen.....	8,00	190	23	06773
15 1 18 280	Vockerode.....	18,96	2 296	121	06786
15 1 18 290	Wörlitz, Stadt.....	28,05	1 854	66	06786
15 1 18 300	Zschornowitz.....	13,03	3 371	258	06791
	zusammen ...	465,17	37 734	81	X

1) \* Bedeutet, daß die Gemeinde mehrere Postleitzahlen hat;  
die hier genannte Zahl ist diejenige des Verwaltungssitzes der Gemeinde.

3 Gemeinden in systematischer Ordnung mit Schlüsselnummer, Fläche, Bevölkerung,  
Bevölkerungsdichte und Postleitzahl am 31.12.1993

Schlüssel- nummer	Land, Reg.-Bezirk, Kreis, Gemeinde	Fläche km 2	Bevölkerung	Ein- wohner je km2	Post- leitz- zahl 1)
15 1 24	Jessen Sitz: Jessen (Elster), Stadt				
15 1 24 010	Annaburg, Stadt.....	97,85	3 684	37	06925
15 1 24 020	Arnsdorf.....	11,65	207	17	06917
15 1 24 030	Axien.....	22,57	715	31	06922
15 1 24 040	Battin.....	6,83	307	44	06917
15 1 24 050	Bethau.....	5,67	245	43	06925
15 1 24 060	Busckuhnsdorf.....	3,80	76	20	06926
15 1 24 080	Dübnitz.....	6,80	272	40	06917
15 1 24 090	Elster/ Elbe.....	20,68	2 785	134	06918
15 1 24 100	Gadegast.....	11,15	259	23	06918
15 1 24 120	Gentha.....	13,73	301	21	06918
15 1 24 150	Gorsdorf-Hemsendorf.....	14,42	371	25	06917
15 1 24 200	Holzdorf.....	15,11	2 600	172	06926
15 1 24 210	Jessen/ Elster, Stadt.....	133,27	9 820	73	06917
15 1 24 220	Kleindröben.....	14,88	235	15	06917
15 1 24 230	Kleinkorga.....	3,16	83	26	06926
15 1 24 240	Klößen.....	14,94	727	48	06917
15 1 24 270	Labrun.....	5,01	138	27	06922
15 1 24 280	Lebien.....	12,74	448	35	06922
15 1 24 290	Leipa.....	7,78	104	13	06917
15 1 24 300	Linda/ Elster.....	19,15	675	35	06928
15 1 24 320	Listerfehrda.....	6,55	327	49	06918
15 1 24 330	Löben.....	9,05	292	32	06925
15 1 24 340	Mellnitz.....	5,98	72	12	06918
15 1 24 370	Mönchenhöfe.....	5,98	163	27	06926
15 1 24 380	Morxdorf.....	7,94	298	37	06918
15 1 24 400	Groß Naundorf.....	17,68	925	52	06925
15 1 24 410	Naundorf b. Seyda.....	12,77	201	15	06918
15 1 24 420	Neuerstadt.....	6,73	166	24	06926
15 1 24 430	Plossig.....	11,12	318	28	06922
15 1 24 440	Premsendorf.....	4,83	134	27	06926
15 1 24 450	Prettin, Stadt.....	28,79	2 481	86	06922
15 1 24 460	Purzien.....	8,87	175	19	06925
15 1 24 470	Rade.....	5,87	196	33	06917
15 1 24 490	Reicho.....	3,42	72	21	06926
15 1 24 500	Ruhlsdorf.....	13,68	302	22	06917
15 1 24 530	Schützberg.....	11,03	203	18	06917
15 1 24 550	Seyda, Stadt.....	12,54	1 174	93	06918
15 1 24 570	Zemnick.....	6,83	104	15	06918
	zusammen ...	620,85	31 655	51	X
15 1 26	Köthen Sitz: Köthen/ Anhalt, Stadt				
15 1 26 010	Aken/ Elbe, Stadt.....	54,67	9 872	180	06385
15 1 26 020	Arensdorf.....	6,58	488	74	06369
15 1 26 030	Baasdorf.....	7,27	494	67	06388
15 1 26 040	Chörau.....	4,19	226	53	06386
15 1 26 050	Cösitz.....	5,31	287	54	06369
15 1 26 060	Cosa.....	6,63	285	42	06369
15 1 26 070	Diebzig.....	8,68	228	26	06369
15 1 26 080	Dohndorf.....	8,23	403	48	06369
15 1 26 090	Dornbock.....	11,92	419	35	06369
15 1 26 100	Drosa.....	10,57	724	68	06369
15 1 26 110	Edderitz.....	10,26	1 377	134	06388
15 1 26 120	Elsnigk.....	6,91	724	104	06386
15 1 26 130	Frassdorf.....	2,69	223	82	06386
15 1 26 150	Glauzig.....	3,20	497	155	06369
15 1 26 160	Gnetsch.....	3,80	309	81	06369
15 1 26 170	Görzig.....	11,82	1 477	124	06369

1) \* Bedeutet, daß die Gemeinde mehrere Postleitzahlen hat;  
die hier genannte Zahl ist diejenige des Verwaltungssitzes der Gemeinde.

3 Gemeinden in systematischer Ordnung mit Schlüsselnummer, Fläche, Bevölkerung, Bevölkerungsdichte und Postleitzahl am 31.12.1993

Schlüssel- nummer	Land, Reg.-Bezirk, Kreis, Gemeinde	Fläche km 2	Bevölkerung	Ein- wohner je km2	Post- leit- zahl 1)
15 1 26 180	Gröbzig, Stadt.....	15,26	3 095	202	06388
15 1 26 190	Großbadegast.....	11,19	710	63	06369
15 1 26 200	Großpaschleben.....	9,60	746	77	06369
15 1 26 210	Hinsdorf.....	8,53	512	60	06386
15 1 26 230	Kleinpaschleben.....	13,99	1 055	75	06369
15 1 26 240	Kleinzerbst.....	5,22	273	52	06386
15 1 26 250	Köthen/ Anhalt, Stadt.....	32,77	31 855	972	06366
15 1 26 260	Libbesdorf.....	9,29	379	40	06386
15 1 26 270	Libehna.....	5,38	274	50	06369
15 1 26 280	Löbnitz an der Linde.....	5,37	286	53	06369
15 1 26 290	Maasdorf.....	4,34	450	103	06388
15 1 26 300	Meilendorf.....	7,89	191	24	06386
15 1 26 310	Merzien.....	10,08	771	76	06369
15 1 26 320	Micheln.....	16,58	976	58	06386
15 1 26 330	Osternienburg.....	12,66	2 380	187	06386
15 1 26 340	Piethen.....	4,23	323	76	06388
15 1 26 350	Prosigk.....	8,46	585	69	06369
15 1 26 360	Quellendorf.....	20,41	1 087	53	06386
15 1 26 370	Radegast, Stadt.....	3,95	1 415	358	06369
15 1 26 380	Reppichau.....	10,96	494	45	06386
15 1 26 390	Reupzig.....	8,58	354	41	06369
15 1 26 400	Riesdorf.....	4,63	136	29	06369
15 1 26 420	Scheuder.....	9,80	412	42	06386
15 1 26 430	Schortewitz.....	6,52	750	115	06369
15 1 26 440	Trebbichau a. d. Fuhne.....	4,23	367	86	06386
15 1 26 450	Trinum.....	4,34	447	102	06369
15 1 26 460	Weißandt-Görlau.....	9,51	1 653	173	06369
15 1 26 470	Wieskau.....	6,80	358	52	06388
15 1 26 480	Wörbzig.....	8,96	497	55	06369
15 1 26 490	Wülknitz.....	8,10	423	52	06369
15 1 26 500	Wulfen.....	10,67	1 308	122	06369
15 1 26 510	Zabitz.....	8,32	509	61	06369
15 1 26 520	Zehbitz.....	10,98	399	36	06369
	zusammen ...	480,33	73 503	153	X
15 1 34	Roßlau				
	Sitz: Roßlau/ Elbe, Stadt				
15 1 34 010	Bräsen.....	6,75	115	17	06862
15 1 34 020	Brambach.....	14,26	365	25	06862
15 1 34 030	Buko.....	15,82	208	13	06869
15 1 34 040	Cobbelsdorf.....	24,38	768	31	06869
15 1 34 050	Coswig/ Anhalt, Stadt.....	21,70	9 471	436	06869
15 1 34 060	Düben.....	12,25	333	27	06869
15 1 34 070	Griebo.....	10,60	658	62	06869
15 1 34 080	Hundeluft.....	7,78	320	41	06862
15 1 34 090	Jeber-Bergfrieden.....	16,29	794	48	06862
15 1 34 100	Klieken.....	32,46	1 131	34	06869
15 1 34 110	Köselitz.....	19,05	175	9	06869
15 1 34 120	Luko.....	13,19	176	13	06869
15 1 34 130	Möllensdorf.....	10,62	167	15	06869
15 1 34 140	Mühlstedt.....	12,04	194	16	06862
15 1 34 150	Ragösen.....	10,35	241	23	06862
15 1 34 160	Rodleben.....	20,49	1 269	61	06862
15 1 34 170	Roßlau/ Elbe, Stadt.....	31,34	14 198	453	06862
15 1 34 180	Senst.....	12,45	263	21	06869
15 1 34 190	Serno.....	33,85	391	11	06862
15 1 34 200	Stackelitz.....	17,58	204	11	06862
15 1 34 210	Streetz.....	18,42	250	13	06862
15 1 34 220	Thießen.....	8,35	613	73	06862
15 1 34 230	Wörpen.....	20,45	282	13	06869
15 1 34 240	Zieko.....	12,36	200	16	06869
	zusammen ...	402,83	32 786	81	X

1) \* Bedeutet, daß die Gemeinde mehrere Postleitzahlen hat;  
die hier genannte Zahl ist diejenige des Verwaltungssitzes der Gemeinde.



3 Gemeinden in systematischer Ordnung mit Schlüsselnummer, Fläche, Bevölkerung,  
Bevölkerungsdichte und Postleitzahl am 31.12.1993

Schlüssel- nummer	Land, Reg.-Bezirk, Kreis, Gemeinde	Fläche km 2	Bevölkerung	Ein- wohner je km2	Post- leit- zahl 1)
15 1 44	Wittenberg Sitz: Wittenberg, Lutherstadt, Stadt				
15 1 44 020	Ateritz.....	18,44	515	27	06901
15 1 44 030	Boßdorf.....	25,35	701	27	06895
15 1 44 040	Bülzig.....	15,03	826	54	06895
15 1 44 050	Dabrun.....	18,61	780	41	06888
15 1 44 060	Dietrichsdorf.....	10,62	246	23	06888
15 1 44 070	Dorna.....	5,84	214	36	06901
15 1 44 080	Euper.....	9,68	1 481	152	06888
15 1 44 090	Eutzsch.....	13,82	731	52	06888
15 1 44 110	Globig-Bleddin.....	15,92	724	45	06901
15 1 44 130	Kemberg, Stadt.....	25,06	2 987	119	06901
15 1 44 150	Korgau.....	11,66	332	28	06905
15 1 44 160	Kropstädt.....	32,13	1 471	45	06895
15 1 44 170	Leetza.....	21,86	434	19	06895
15 1 44 180	Meuro.....	26,59	651	24	06905
15 1 44 190	Mochau.....	10,96	474	43	06888
15 1 44 200	Mühlanger.....	12,21	1 360	111	06888
15 1 44 210	Nudersdorf.....	4,97	1 140	229	06896
15 1 44 240	Pretzsch/ Elbe, Stadt.....	20,91	2 310	110	06909
15 1 44 250	Priesitz.....	10,09	291	28	06909
15 1 44 260	Rackith.....	18,97	707	37	06901
15 1 44 270	Rahnsdorf.....	10,73	220	20	06895
15 1 44 300	Bad Schmiedeberg, Stadt.....	42,98	4 160	96	06905
15 1 44 310	Schmilkendorf.....	6,15	253	41	06896
15 1 44 320	Schnellin.....	7,30	362	49	06901
15 1 44 340	Straach.....	22,64	1 023	45	06896
15 1 44 360	Trebitz.....	23,75	1 483	62	06909
15 1 44 370	Wartenburg.....	15,67	955	60	06901
15 1 44 380	Wittenberg, Lutherstadt, Stadt.....	117,92	53 374	452	06886
15 1 44 390	Zahna, Stadt.....	29,23	3 936	134	06895
15 1 44 400	Zörnigall.....	3,57	1 018	285	06888
	zusammen ...	608,66	85 159	140	X
15 1 47	Zerbst Sitz: Zerbst, Stadt				
15 1 47 010	Bias.....	8,86	182	20	39264
15 1 47 020	Bornum.....	20,36	646	31	39264
15 1 47 040	Buhlendorf.....	8,29	246	29	39264
15 1 47 060	Deetz.....	15,71	783	49	39264
15 1 47 070	Dobritz.....	15,45	330	21	39264
15 1 47 080	Dornburg.....	7,28	318	43	39264
15 1 47 100	Gehrden.....	6,81	249	36	39264
15 1 47 110	Gödnitz.....	11,80	291	24	39264
15 1 47 120	Grimme.....	28,76	332	11	39264
15 1 47 130	Güterglück.....	10,66	896	84	39264
15 1 47 140	Hobeck.....	17,44	534	30	39279
15 1 47 150	Hohenlepte.....	19,11	244	12	39264
15 1 47 170	Jütrichau.....	18,21	573	31	39264
15 1 47 180	Ladeburg.....	14,67	325	22	39279
15 1 47 190	Leitzkau.....	36,97	1 293	34	39279
15 1 47 200	Leps.....	21,90	336	15	39264
15 1 47 210	Lindau, Stadt.....	34,64	1 322	38	39264
15 1 47 220	Loburg, Stadt.....	44,51	2 684	60	39279
15 1 47 230	Lübs.....	14,75	484	32	39264
15 1 47 240	Luso.....	20,21	302	14	39264
15 1 47 250	Moritz.....	16,18	424	26	39264
15 1 47 260	Nedlitz.....	33,25	744	22	39264
15 1 47 270	Nutha.....	9,42	309	32	39264
15 1 47 280	Polenzko.....	19,92	365	18	39264

1) \* Bedeutet, daß die Gemeinde mehrere Postleitzahlen hat;  
die hier genannte Zahl ist diejenige des Verwaltungssitzes der Gemeinde.

3 Gemeinden in systematischer Ordnung mit Schlüsselnummer, Fläche, Bevölkerung, Bevölkerungsdichte und Postleitzahl am 31.12.1993

Schlüssel- nummer	Land, Reg.-Bezirk, Kreis, Gemeinde	Fläche km 2	Bevölkerung	Ein- wohner je km2	Post- leitz- zahl 1)
15 1 47 290	Prödel.....	5,31	298	56	39264
15 1 47 300	Pulspforde.....	10,14	205	20	39264
15 1 47 310	Reuden.....	12,71	284	22	39264
15 1 47 320	Rosian.....	29,62	721	24	39279
15 1 47 330	Schweinitz.....	35,80	368	10	39279
15 1 47 350	Steutz.....	32,29	1 051	32	39264
15 1 47 360	Straguth.....	21,39	316	14	39264
15 1 47 370	Walternienburg.....	18,77	614	32	39264
15 1 47 380	Zeppernick.....	33,70	781	23	39279
15 1 47 390	Zerbst, Stadt.....	39,09	17 388	444	39261
15 1 47 400	Zernitz.....	13,70	284	20	39264
	zusammen ...	707,68	36 522	52	X
15 1	Reg.-Bez. insgesamt ..	4 255,84	576 615	135	X
	Reg.-Bez. Halle				
	Stadtkreis				
15 2 02 000	Halle/ Saale, Stadt.....	135,07	295 372	2 186	06108 *
	Landkreise				
15 2 11	Aschersleben				
	Sitz: Aschersleben, Stadt				
15 2 11 010	Aschersleben, Stadt.....	52,96	30 490	575	06449
15 2 11 020	Cochstedt, Stadt.....	29,13	1 597	54	06449
15 2 11 030	Drohnndorf.....	6,11	560	91	06456
15 2 11 040	Ermsleben, Stadt.....	26,33	2 952	112	06463
15 2 11 050	Friedrichsaue.....	4,42	247	55	06449
15 2 11 060	Frose.....	12,78	1 758	137	06464
15 2 11 070	Gatersleben.....	16,15	3 130	193	06466
15 2 11 080	Giersleben.....	20,13	1 349	67	06449
15 2 11 090	Groß Schierstedt.....	6,25	730	116	06449
15 2 11 100	Hausneindorf.....	14,10	921	65	06458
15 2 11 110	Hedersleben.....	16,46	1 916	116	06458
15 2 11 120	Heteborn.....	14,94	448	29	06458
15 2 11 130	Hoym, Stadt.....	20,27	3 006	148	06467
15 2 11 140	Klein Schierstedt.....	7,33	429	58	06449
15 2 11 150	Mehringen.....	11,73	1 141	97	06456
15 2 11 160	Meisdorf.....	19,56	1 073	54	06463
15 2 11 170	Nachterstedt.....	8,21	2 828	344	06469
15 2 11 180	Radisleben.....	8,17	502	61	06463
15 2 11 190	Reinstedt.....	13,11	1 042	79	06463
15 2 11 200	Schackenthal.....	6,97	345	49	06449
15 2 11 210	Schadeleben.....	16,44	779	47	06449
15 2 11 220	Wedderstedt.....	7,69	500	65	06458
15 2 11 230	Westdorf.....	8,60	609	70	06449
15 2 11 240	Wilsleben.....	11,74	553	47	06449
15 2 11 250	Winnigen.....	13,74	869	63	06449
15 2 11 260	Neu Königsau.....	9,72	424	43	06449
	zusammen ...	383,04	60 198	157	X
15 2 15	Eisleben				
	Sitz: Eisleben, Lutherstadt, Stadt				
15 2 15 010	Ahlsdorf.....	5,09	2 060	404	06313
15 2 15 020	Amsdorf.....	5,62	655	116	06317
15 2 15 030	Annarode.....	12,07	586	48	06308
15 2 15 040	Aseleben.....	3,81	357	93	06317
15 2 15 050	Augsdorf.....	4,51	668	148	06308
15 2 15 060	Benndorf.....	5,77	2 636	456	06184
15 2 15 070	Bischofrode.....	10,52	800	76	06295

1) \* Bedeutet, daß die Gemeinde mehrere Postleitzahlen hat;  
die hier genannte Zahl ist diejenige des Verwaltungssitzes der Gemeinde.

3 Gemeinden in systematischer Ordnung mit Schlüsselnummer, Fläche, Bevölkerung,  
Bevölkerungsdichte und Postleitzahl am 31.12.1993

Schlüssel- nummer	Land, Reg.-Bezirk, Kreis, Gemeinde	Fläche km 2	Bevölkerung	Ein- wohner je km2	Post- leit- zahl 1)
15 2 15 090	Bornstedt.....	9,29	1 115	120	06295
15 2 15 100	Burgsdorf.....	3,93	226	57	06295
15 2 15 110	Dederstedt.....	8,67	501	57	06295
15 2 15 120	Eisleben, Lutherstadt, Stadt.....	40,07	24 354	607	06295
15 2 15 130	Erdeborn.....	12,20	1 224	100	06317
15 2 15 140	Hedersleben.....	20,06	1 212	60	06295
15 2 15 150	Helbra.....	9,25	5 617	607	06311
15 2 15 160	Hergisdorf.....	9,54	2 111	221	06313
15 2 15 170	Hübitz.....	3,83	414	108	06308
15 2 15 180	Klostermansfeld.....	8,80	3 239	368	06308
15 2 15 190	Lüttchendorf.....	7,84	523	66	06317
15 2 15 200	Neehausen.....	12,58	314	24	06295
15 2 15 220	Polleben.....	17,49	1 281	73	06295
15 2 15 230	Röblingen am See.....	13,54	3 511	259	06317
15 2 15 240	Rottelsdorf.....	8,01	406	50	06295
15 2 15 250	Schmalzerode.....	1,27	304	239	06295
15 2 15 270	Seeburg.....	14,83	660	44	06317
15 2 15 280	Siebigeroide.....	3,15	724	229	06308
15 2 15 290	Siersleben.....	10,01	1 934	193	06308
15 2 15 300	Stedten.....	9,62	1 259	130	06317
15 2 15 310	Unterrißdorf.....	8,35	436	52	06295
15 2 15 320	Volkstedt.....	10,62	1 106	104	06295
15 2 15 330	Wansleben am See.....	7,83	1 831	233	06318
15 2 15 340	Wimmelburg.....	8,56	1 416	165	06313
15 2 15 350	Wolferode.....	5,34	1 263	236	06295
	zusammen ...	312,07	64 743	207	X
15 2 22	Hettstedt				
	Sitz: Hettstedt, Stadt				
15 2 22 010	Abberode.....	16,90	417	24	06543
15 2 22 020	Alterode.....	7,78	464	59	06543
15 2 22 030	Arnstedt.....	8,76	624	71	06333
15 2 22 040	Biesenrode.....	8,49	446	52	06343
15 2 22 050	Bräunrode.....	17,75	543	30	06333
15 2 22 060	Braunschwende.....	7,89	704	89	06543
15 2 22 070	Endorf.....	8,04	384	47	06333
15 2 22 080	Freckleben.....	12,38	909	73	06456
15 2 22 090	Freist.....	10,13	380	37	06347
15 2 22 100	Friedeburg/ Saale.....	6,50	547	84	06347
15 2 22 110	Friedeburgerhütte.....	2,60	220	84	06347
15 2 22 120	Friesdorf.....	18,04	424	23	06543
15 2 22 130	Gerbstedt, Stadt.....	21,49	3 602	167	06347
15 2 22 140	Gorenzen.....	6,73	374	55	06343
15 2 22 150	Greifenhagen.....	4,68	279	59	06333
15 2 22 160	Großörner.....	12,76	2 423	189	06348
15 2 22 170	Heiligenthal.....	17,09	1 024	59	06347
15 2 22 180	Hermersode.....	4,06	144	35	06543
15 2 22 190	Hettstedt, Stadt.....	19,82	20 271	1 022	06333
15 2 22 200	Ihlewitz.....	9,29	393	42	06347
15 2 22 210	Mansfeld, Stadt.....	11,30	3 937	348	06343
15 2 22 220	Möllendorf.....	9,89	345	34	06343
15 2 22 230	Molmerswende.....	13,70	306	22	06543
15 2 22 240	Neuplatendorf.....	2,11	207	98	06333
15 2 22 250	Pansfelde.....	21,65	599	27	06543
15 2 22 260	Piskaborn.....	6,43	312	48	06343
15 2 22 270	Quenstedt.....	15,19	922	60	06333
15 2 22 280	Ritterode.....	7,43	323	43	06333
15 2 22 290	Ritzgerode.....	2,46	108	43	06543
15 2 22 300	Sandersleben, Stadt.....	18,22	2 550	139	06456
15 2 22 310	Stangerode.....	9,66	408	42	06543
15 2 22 320	Sylda.....	9,33	538	57	06333
15 2 22 330	Ulzigerode.....	5,29	195	36	06543

1) \* Bedeutet, daß die Gemeinde mehrere Postleitzahlen hat;  
die hier genannte Zahl ist diejenige des Verwaltungssitzes der Gemeinde.

3 Gemeinden in systematischer Ordnung mit Schlüsselnummer, Fläche, Bevölkerung, Bevölkerungsdichte und Postleitzahl am 31.12.1993

Schlüssel- nummer	Land, Reg.-Bezirk, Kreis, Gemeinde	Fläche km 2	Bevölkerung	Ein- wohner je km2	Post- leit- zahl 1)
15 2 22 340	Vatterode.....	9,92	814	82	06343
15 2 22 350	Walbeck.....	9,66	771	79	06333
15 2 22 360	Welbsleben.....	9,06	846	93	06333
15 2 22 370	Welfesholz.....	3,90	229	58	06333
15 2 22 380	Wiederstedt.....	9,54	1 169	122	06333
15 2 22 390	Wieserode.....	12,18	165	13	06543
15 2 22 400	Wippa, Kurort.....	46,09	1 727	37	06543
15 2 22 410	Zabenstedt.....	4,89	291	59	06347
15 2 22 420	Harkerode.....	6,43	348	54	06543
	zusammen ...	465,51	51 682	111	X
15 2 23	Hohenmölsen Sitz: Hohenmölsen, Stadt				
15 2 23 010	Deuben.....	8,79	1 730	196	06682
15 2 23 030	Döbris.....	8,92	108	12	06727
15 2 23 040	Granschütz.....	6,52	1 498	229	06679
15 2 23 050	Gröben.....	3,94	858	217	06682
15 2 23 060	Großgrimma.....	27,64	794	28	06679
15 2 23 070	Hohenmölsen, Stadt.....	16,55	8 235	497	06679
15 2 23 080	Krauschwitz.....	12,39	661	53	06682
15 2 23 090	Muschwitz.....	12,22	1 292	105	06679
15 2 23 100	Nessa.....	14,02	1 072	76	06682
15 2 23 110	Pretzsch.....	2,38	207	86	06667
15 2 23 120	Scheikau.....	5,26	261	49	06682
15 2 23 130	Stößen, Stadt.....	7,29	1 105	151	06667
15 2 23 140	Taucha.....	5,27	724	137	06679
15 2 23 150	Teuchern, Stadt.....	11,36	3 546	312	06682
15 2 23 160	Trebnitz.....	6,71	997	148	06217
15 2 23 170	Webau.....	10,65	1 218	114	06679
15 2 23 180	Werschen.....	4,44	551	124	06682
15 2 23 190	Zembschen.....	4,24	565	133	06679
15 2 23 200	Zorbau.....	9,74	780	80	06679
	zusammen ...	178,33	26 202	147	X
15 2 27	Merseburg Sitz: Merseburg/ Saale, Stadt				
15 2 27 010	Beuna/ Geiseltal.....	6,01	929	154	06259
15 2 27 020	Braunsbedra, Stadt.....	29,46	7 119	241	06242
15 2 27 030	Burgliebenau.....	5,30	261	49	06184
15 2 27 040	Delitz a. Berge.....	7,90	764	96	06246
15 2 27 050	Bad Dürrenberg, Stadt.....	17,49	12 528	716	06231
15 2 27 060	Ermlitz.....	7,99	565	70	06184
15 2 27 070	Frankleben.....	11,39	1 719	150	06259
15 2 27 080	Friedensdorf.....	3,29	295	89	06254
15 2 27 090	Geusa.....	12,63	1 192	94	06217
15 2 27 100	Gröst.....	12,45	704	56	06632
15 2 27 110	Großgräfendorf.....	8,97	480	53	06246
15 2 27 120	Großkayna.....	9,25	1 181	127	06242
15 2 27 130	Günthersdorf.....	3,26	744	228	06254
15 2 27 140	Klobikau.....	11,98	657	54	06246
15 2 27 150	Knapendorf.....	11,23	582	51	06246
15 2 27 160	Kötschlitz.....	5,40	376	69	06254
15 2 27 170	Kötzschau.....	16,78	1 999	119	06231
15 2 27 180	Korbetha.....	3,00	215	71	06258
15 2 27 190	Kreypau.....	13,91	501	36	06231
15 2 27 200	Krumpa/ Geiseltal.....	10,15	1 177	115	06242
15 2 27 210	Bad Lauchstädt, Stadt.....	16,24	3 924	241	06246
15 2 27 220	Leuna, Stadt.....	12,69	8 135	641	06237
15 2 27 230	Luppenau.....	7,19	267	37	06254
15 2 27 240	Merseburg/ Saale, Stadt.....	27,87	41 528	1 490	06217
15 2 27 250	Meuschau.....	6,69	637	95	06217

1) \* Bedeutet, daß die Gemeinde mehrere Postleitzahlen hat;  
die hier genannte Zahl ist diejenige des Verwaltungssitzes der Gemeinde.

3 Gemeinden in systematischer Ordnung mit Schlüsselnummer, Fläche, Bevölkerung,  
Bevölkerungsdichte und Postleitzahl am 31.12.1993

Schlüssel- nummer	Land, Reg.-Bezirk, Kreis, Gemeinde	Fläche km 2	Bevölkerung	Ein- wohner je km2	Post- leit- zahl 1)
15 2 27 260	Milzau.....	17,34	1 024	59	06246
15 2 27 270	Mücheln/ Geiseltal, Stadt.....	33,49	7 402	221	06249
15 2 27 280	Nempitz.....	6,06	323	53	06231
15 2 27 290	Oebles-Schlechtewitz.....	1,66	168	101	06231
15 2 27 300	Raßnitz.....	17,79	848	47	06184
15 2 27 310	Rodden.....	3,61	182	50	06231
15 2 27 320	Röglitz.....	5,49	294	53	06184
15 2 27 330	Roßbach.....	14,12	1 910	135	06242
15 2 27 340	Schafstädt, Stadt.....	22,92	2 587	112	06255
15 2 27 350	Schkopau.....	10,15	3 227	317	06258
15 2 27 360	Spergau.....	10,80	1 973	182	06237
15 2 27 370	Tollwitz.....	10,92	1 126	103	06231
15 2 27 380	Wallendorf/ Luppe.....	9,06	940	103	06254
15 2 27 390	Wünsch.....	12,84	745	58	06255
15 2 27 400	Zöschen.....	7,20	851	118	06254
15 2 27 410	Zweimen.....	7,31	334	45	06254
15 2 27 420	Horburg-Maßlau.....	3,97	429	108	06254
	zusammen ...	473,25	112 842	238	X
15 2 28	Naumburg Sitz: Naumburg/ Saale, Stadt				
15 2 28 010	Abtlöbnitz.....	4,26	199	46	06628
15 2 28 030	Burgholzhausen.....	6,69	291	43	06648
15 2 28 040	Burkersroda.....	12,64	340	26	06647
15 2 28 050	Casekirchen.....	8,83	269	30	06618
15 2 28 060	Crölpa-Löbschütz.....	7,82	506	64	06628
15 2 28 070	Eckartsberga, Stadt.....	20,12	1 938	96	06648
15 2 28 080	Eulau.....	4,68	354	75	06618
15 2 28 100	Gieckau.....	2,02	280	138	06618
15 2 28 110	Görschen.....	9,36	569	60	06618
15 2 28 120	Gröbnitz.....	6,29	191	30	06632
15 2 28 150	Herrngosserstedt.....	11,59	668	57	06648
15 2 28 160	Janisroda.....	3,81	204	53	06618
15 2 28 180	Kleinjena.....	19,92	1 211	60	06618
15 2 28 190	Klosterhäseler.....	19,92	924	46	06647
15 2 28 200	Bad Kösen, Stadt.....	35,73	5 784	161	06628
15 2 28 210	Leislau.....	7,46	329	44	06618
15 2 28 230	Löbitz.....	11,09	499	44	06618
15 2 28 240	Mertendorf.....	6,98	692	99	06618
15 2 28 250	Möllern.....	12,45	446	35	06628
15 2 28 260	Molau.....	13,40	715	53	06618
15 2 28 270	Naumburg/ Saale, Stadt.....	51,47	29 846	579	06618
15 2 28 290	Pödelitz.....	10,57	360	34	06618
15 2 28 300	Prießnitz.....	6,49	301	46	06618
15 2 28 320	Schönburg.....	14,83	1 135	76	06618
15 2 28 330	Spielberg.....	9,03	392	43	06628
15 2 28 340	Taugwitz.....	10,02	611	60	06628
15 2 28 350	Tromsdorf.....	9,26	478	51	06648
15 2 28 360	Utenbach.....	5,08	147	28	06618
15 2 28 370	Wethau.....	4,21	758	180	06618
15 2 28 390	Wischroda.....	12,96	544	41	06647
	zusammen ...	358,98	50 981	142	X
15 2 29	Nebra Sitz: Nebra/ Unstrut, Stadt				
15 2 29 010	Altenroda.....	14,34	633	44	06642
15 2 29 020	Balgstädt.....	8,65	690	79	06632
15 2 29 030	Baumersroda.....	6,69	374	55	06632
15 2 29 040	Bad Bibra, Stadt.....	22,00	2 264	102	06647
15 2 29 050	Billroda.....	8,98	551	61	06647
15 2 29 060	Branderoda.....	5,94	206	34	06632

1) \* Bedeutet, daß die Gemeinde mehrere Postleitzahlen hat;  
die hier genannte Zahl ist diejenige des Verwaltungssitzes der Gemeinde.

3 Gemeinden in systematischer Ordnung mit Schlüsselnummer, Fläche, Bevölkerung, Bevölkerungsdichte und Postleitzahl am 31.12.1993

Schlüssel- nummer	Land, Reg.-Bezirk, Kreis, Gemeinde	Fläche km 2	Bevölkerung	Ein- wohner je km2	Post- leit- zahl 1)
15 2 29 070	Bucha.....	7,84	293	37	06642
15 2 29 080	Burgscheidungen.....	8,36	679	81	06636
15 2 29 090	Ebersroda.....	4,27	196	45	06632
15 2 29 100	Freyburg/ Unstrut, Stadt.....	23,94	4 745	198	06632
15 2 29 110	Gleina.....	18,57	1 022	55	06632
15 2 29 120	Golzén.....	7,45	226	30	06636
15 2 29 130	Hirschroda.....	5,02	181	36	06636
15 2 29 140	Kahlwinkel.....	6,80	430	63	06647
15 2 29 150	Karsdorf.....	19,85	2 808	141	06638
15 2 29 160	Kirchscheidungen.....	5,67	394	69	06636
15 2 29 180	Laucha/ Unstrut, Stadt.....	17,08	2 983	174	06636
15 2 29 190	Lossa/ Finne.....	16,05	981	61	06647
15 2 29 200	Memleben.....	16,74	909	54	06642
15 2 29 210	Nebra/ Unstrut, Stadt.....	11,49	3 170	275	06642
15 2 29 220	Reinsdorf.....	7,56	705	93	06642
15 2 29 230	Saubach.....	13,00	828	63	06647
15 2 29 240	Schleberoda.....	4,17	197	47	06632
15 2 29 250	Steinburg.....	9,62	249	25	06647
15 2 29 260	Thalwinkel.....	5,97	198	33	06647
15 2 29 270	Wangen.....	6,36	597	93	06642
15 2 29 280	Weischütz.....	3,18	169	53	06636
15 2 29 290	Wohlmirstedt.....	16,48	1 030	62	06642
15 2 29 300	Zeuchfeld.....	4,70	268	57	06632
	zusammen ...	306,77	27 976	91	X
15 2 33	Querfurt				
	Sitz: Querfurt, Stadt				
15 2 33 010	Albersroda.....	13,58	558	41	06268
15 2 33 020	Alberstedt.....	8,78	593	67	06279
15 2 33 030	Barnstädt.....	18,20	1 371	75	06268
15 2 33 050	Dornstedt.....	10,41	733	70	06179
15 2 33 060	Esperstedt.....	10,96	846	77	06279
15 2 33 070	Farnstädt.....	18,33	1 294	70	06279
15 2 33 080	Gatterstädt.....	15,48	871	56	06268
15 2 33 090	Grockstädt.....	12,04	504	41	06268
15 2 33 100	Hornburg.....	11,35	437	38	06295
15 2 33 140	Langeneichstädt.....	21,88	1 704	77	06268
15 2 33 150	Leimbach.....	4,95	375	75	06268
15 2 33 160	Lodersleben.....	12,89	996	77	06268
15 2 33 170	Nemsdorf-Göhrendorf.....	17,10	1 037	60	06268
15 2 33 180	Obhausen.....	26,33	1 944	73	06268
15 2 33 190	Oechlitz.....	11,96	587	49	06268
15 2 33 200	Osterhausen.....	16,54	1 247	75	06295
15 2 33 210	Querfurt, Stadt.....	23,65	8 942	378	06268
15 2 33 220	Rothenschirmbach.....	10,18	671	65	06295
15 2 33 230	Schmon.....	15,63	842	53	06268
15 2 33 250	Schraplau, Stadt.....	7,05	1 564	221	06279
15 2 33 260	Steigra.....	16,05	923	57	06268
15 2 33 270	Vitzenburg.....	14,16	954	67	06268
15 2 33 280	Weißenschirmbach.....	10,46	593	56	06268
15 2 33 290	Ziegelroda.....	45,95	882	19	06268
	zusammen ...	373,91	30 468	81	X
15 2 35	Saalkreis				
	Sitz: Halle, Stadt				
15 2 35 010	Angersdorf.....	6,37	761	119	06179
15 2 35 020	Beesenstedt.....	17,57	1 357	77	06198
15 2 35 030	Bennstedt.....	11,79	1 086	92	06179
15 2 35 040	Brachstedt.....	14,52	913	62	06188
15 2 35 050	Brachwitz.....	8,34	917	109	06198
15 2 35 060	Braschwitz.....	6,89	366	53	06188

1) \* Bedeutet, daß die Gemeinde mehrere Postleitzahlen hat;  
die hier genannte Zahl ist diejenige des Verwaltungssitzes der Gemeinde.

3 Gemeinden in systematischer Ordnung mit Schlüsselnummer, Fläche, Bevölkerung, Bevölkerungsdichte und Postleitzahl am 31.12.1993

Schlüssel- nummer	Land, Reg.-Bezirk, Kreis, Gemeinde	Fläche km 2	Bevölkerung	Ein- wohner je km2	Post- leit- zahl 1)
15 2 35 070	Dieskau.....	9,61	1 678	174	06184
15 2 35 080	Döblitz.....	6,24	191	30	06198
15 2 35 090	Dölbau.....	9,17	802	87	06184
15 2 35 100	Döllnitz.....	6,10	1 258	206	06184
15 2 35 110	Döbel.....	10,24	350	34	06198
15 2 35 120	Domnitz.....	17,07	827	48	06420
15 2 35 130	Fienstedt.....	8,52	263	30	06198
15 2 35 140	Gimritz.....	7,67	374	48	06198
15 2 35 150	Gröbers.....	24,07	2 538	105	06184
15 2 35 160	Großkugel.....	8,07	801	99	06184
15 2 35 170	Gutenberg.....	4,11	827	201	06193
15 2 35 180	Höhnstedt.....	14,04	1 600	113	06179
15 2 35 190	Hohenthurm.....	7,76	2 051	264	06188
15 2 35 200	Hohenweiden.....	9,73	659	67	06179
15 2 35 210	Holleben.....	18,90	1 341	70	06179
15 2 35 220	Kloschwitz.....	10,28	432	42	06198
15 2 35 230	Krosigk.....	9,03	761	84	06193
15 2 35 240	Kütten.....	8,92	408	45	06193
15 2 35 250	Landsberg, Stadt.....	20,83	3 716	178	06188
15 2 35 260	Langenbogen.....	6,81	911	133	06179
15 2 35 270	Lieskau.....	4,58	932	203	06120
15 2 35 280	Lochau.....	6,64	861	129	06184
15 2 35 290	Löbejün, Stadt.....	20,51	2 580	125	06193
15 2 35 300	Mösthinsdorf.....	5,18	302	58	06193
15 2 35 310	Morl.....	9,03	876	97	06193
15 2 35 320	Nauendorf.....	11,52	1 609	139	06193
15 2 35 330	Nehlitze.....	2,49	390	156	06193
15 2 35 340	Neutz-Lettewitz.....	15,22	935	61	06198
15 2 35 350	Niemberg.....	11,72	1 156	98	06188
15 2 35 360	Oppin.....	15,74	1 292	82	06188
15 2 35 370	Ostrau.....	12,09	1 114	92	06193
15 2 35 380	Peißen.....	10,34	1 157	111	06188
15 2 35 390	Petersberg.....	10,89	649	59	06193
15 2 35 400	Plötz.....	7,73	835	108	06193
15 2 35 410	Queis.....	14,18	759	53	06188
15 2 35 420	Reußen.....	8,85	608	68	06188
15 2 35 430	Rothenburg.....	5,40	1 340	248	06420
15 2 35 440	Salzmünde.....	18,00	1 777	98	06198
15 2 35 450	Schochwitz.....	15,81	1 022	64	06179
15 2 35 460	Schwerz.....	9,55	588	61	06188
15 2 35 470	Sennewitz.....	4,30	1 089	253	06193
15 2 35 480	Sietzsch.....	11,47	630	54	06188
15 2 35 490	Spickendorf.....	8,00	490	61	06188
15 2 35 500	Steuden.....	13,69	860	62	06179
15 2 35 510	Teicha.....	9,97	1 143	114	06193
15 2 35 520	Teutschenthal.....	27,27	5 982	219	06179
15 2 35 530	Wallwitz.....	12,13	1 112	91	06193
15 2 35 540	Wettin, Stadt.....	16,95	2 142	126	06198
15 2 35 550	Zappendorf.....	11,19	1 407	125	06179
15 2 35 560	Zscherben.....	4,69	987	210	06179
	zusammen ....	617,78	63 812	103	X
15 2 37	Sangerhausen				
	Sitz: Sangerhausen, Stadt				
15 2 37 010	Allstedt, Stadt.....	31,84	3 661	114	06542
15 2 37 020	Bennungen.....	10,27	1 013	98	06536
15 2 37 030	Berga.....	25,67	2 044	79	06536
15 2 37 040	Beyernaumburg.....	12,60	783	62	06528
15 2 37 050	Blankenheim.....	14,85	1 359	91	06528
15 2 37 070	Breitenbach.....	4,90	300	61	06528
15 2 37 080	Breitenstein.....	6,74	606	89	06547
15 2 37 090	Breitungen.....	11,52	558	48	06536

1) \* Bedeutet, daß die Gemeinde mehrere Postleitzahlen hat;  
die hier genannte Zahl ist diejenige des Verwaltungssitzes der Gemeinde.

3 Gemeinden in systematischer Ordnung mit Schlüsselnummer, Fläche, Bevölkerung, Bevölkerungsdichte und Postleitzahl am 31.12.1993

Schlüssel- nummer	Land, Reg.-Bezirk, Kreis, Gemeinde	Fläche km 2	Bevölkerung	Ein- wohner je km2	Post- leit- zahl 1)
15 2 37 100	Brücken/ Helme.....	10,92	933	85	06528
15 2 37 110	Dietersdorf.....	16,69	360	21	06536
15 2 37 130	Drebsdorf.....	4,29	132	30	06528
15 2 37 140	Edersleben.....	9,05	970	107	06528
15 2 37 160	Emsloh.....	11,33	598	52	06528
15 2 37 170	Gonna.....	5,60	577	103	06528
15 2 37 180	Grillenberga.....	9,03	290	32	06528
15 2 37 190	Großleinungen.....	7,27	556	76	06528
15 2 37 200	Hackpfüffel.....	5,73	300	52	06528
15 2 37 210	Hainrode.....	7,35	319	43	06528
15 2 37 220	Hayn/ Harz.....	20,04	681	33	06536
15 2 37 240	Holdenstedt.....	9,73	870	89	06528
15 2 37 250	Horla.....	4,19	196	46	06528
15 2 37 260	Katharinenrieth.....	5,70	240	42	06542
15 2 37 270	Kelbra/ Kyffhäuser, Stadt.....	25,84	3 141	121	06537
15 2 37 280	Kleinleinungen.....	3,31	139	41	06528
15 2 37 290	Lengefeld.....	11,18	686	61	06528
15 2 37 300	Liedersdorf.....	2,79	242	86	06528
15 2 37 310	Martinsrieth.....	5,93	199	33	06528
15 2 37 320	Mittelhausen.....	12,66	641	50	06542
15 2 37 330	Morungen.....	13,50	222	16	06528
15 2 37 340	Niederröblingen/ Helme.....	8,10	477	58	06542
15 2 37 350	Nienstedt.....	9,96	472	47	06542
15 2 37 360	Oberröblingen.....	16,05	1 434	89	06528
15 2 37 370	Obersdorf.....	12,43	497	39	06528
15 2 37 380	Pölsfeld.....	11,58	486	41	06528
15 2 37 390	Questenberg.....	17,25	336	19	06536
15 2 37 400	Riestedt.....	14,08	1 511	107	06528
15 2 37 410	Riethnordhausen.....	6,79	530	78	06528
15 2 37 430	Roßla.....	17,64	2 684	152	06536
15 2 37 440	Rotha.....	9,47	356	37	06528
15 2 37 450	Rottleberode.....	6,98	1 787	256	06548
15 2 37 460	Sangerhausen, Stadt.....	34,24	31 045	906	06526
15 2 37 470	Schwenda.....	10,22	729	71	06547
15 2 37 490	Stolberg/ Harz, Kurort, Stadt.....	67,52	1 611	23	06547
15 2 37 510	Tilleda/ Kyffhäuser.....	14,70	1 010	68	06537
15 2 37 520	Uftrungen.....	29,65	1 180	39	06548
15 2 37 530	Wallhausen.....	22,62	2 152	95	06528
15 2 37 540	Wettelrode.....	12,70	522	41	06528
15 2 37 550	Wickerode.....	6,87	301	43	06536
15 2 37 560	Winkel.....	12,70	337	26	06542
15 2 37 570	Wolferstedt.....	15,00	806	53	06542
15 2 37 580	Wolfsberg.....	6,79	190	27	06536
15 2 37 590	Sotterhausen.....	5,75	214	37	06528
	zusammen ...	689,61	73 283	106	X
15 2 42	Weißenfels				
	Sitz: Weißenfels, Stadt				
15 2 42 010	Borau.....	5,62	666	118	06667
15 2 42 020	Burgwerben.....	4,41	846	191	06667
15 2 42 030	Dehlitz/ Saale.....	8,78	604	68	06686
15 2 42 040	Goseck.....	14,57	1 151	78	06667
15 2 42 050	Gröbitz.....	8,76	589	67	06667
15 2 42 060	Großgörschen.....	15,00	867	57	06686
15 2 42 070	Großkorbetha.....	12,68	2 290	180	06688
15 2 42 080	Langendorf.....	14,53	2 419	166	06667
15 2 42 090	Leißling.....	7,47	1 328	177	06667
15 2 42 100	Lützen, Stadt.....	17,27	3 825	221	06686
15 2 42 110	Markwerben.....	3,77	746	197	06667
15 2 42 130	Poserna.....	5,06	417	82	06686
15 2 42 140	Prittitz.....	11,33	970	85	06667
15 2 42 150	Reichardtswerben.....	9,30	1 360	146	06667

1) \* Bedeutet, daß die Gemeinde mehrere Postleitzahlen hat;  
die hier genannte Zahl ist diejenige des Verwaltungssitzes der Gemeinde.



3 Gemeinden in systematischer Ordnung mit Schlüsselnummer, Fläche, Bevölkerung, Bevölkerungsdichte und Postleitzahl am 31.12.1993

Schlüssel- nummer	Land, Reg.-Bezirk, Kreis, Gemeinde	Fläche km 2	Bevölkerung	Ein- wohner je km2	Post- leit- zahl 1)
15 2 42 160	Rippach.....	7,79	686	88	06686
15 2 42 170	Röcken.....	11,80	644	54	06686
15 2 42 180	Schkortleben.....	7,05	645	91	06688
15 2 42 190	Sössen.....	3,41	243	71	06686
15 2 42 200	Starsiedel.....	5,46	448	82	06686
15 2 42 210	Storkau.....	7,94	591	74	06386
15 2 42 220	Tagewerben.....	7,16	685	95	06667
15 2 42 230	Uichteritz.....	8,55	1 480	173	06667
15 2 42 240	Weißenfels, Stadt.....	19,12	34 816	1 820	06667
15 2 42 250	Wengelsdorf.....	5,89	892	151	06688
	zusammen ...	222,72	59 208	266	X
15 2 46	Zeitz				
	Sitz: Zeitz, Stadt				
15 2 46 010	Bergisdorf.....	6,63	442	66	06712
15 2 46 020	Bornitz.....	3,73	578	154	06712
15 2 46 030	Breitenbach.....	19,39	324	16	06712
15 2 46 040	Bröckau.....	7,91	452	57	06724
15 2 46 050	Döschwitz.....	10,83	907	83	06712
15 2 46 060	Draschwitz.....	2,83	626	221	06712
15 2 46 070	Droßdorf.....	10,36	656	63	06712
15 2 46 080	Droyßig.....	10,76	1 905	177	06722
15 2 46 090	Geußnitz.....	7,55	616	81	06712
15 2 46 100	Göbitz.....	4,96	445	89	06712
15 2 46 110	Goldschau.....	5,11	327	63	06721
15 2 46 120	Grana.....	7,99	953	119	06712
15 2 46 130	Haynsburg.....	7,97	546	68	06712
15 2 46 140	Heuckewalde.....	6,54	451	68	06712
15 2 46 150	Kayna.....	13,86	1 595	115	06724
15 2 46 160	Kleinhelmsdorf.....	3,85	304	78	06722
15 2 46 170	Könderitz.....	7,75	715	92	06712
15 2 46 180	Kretzschau.....	8,93	1 240	138	06712
15 2 46 190	Langendorf.....	10,05	710	70	06729
15 2 46 200	Luckenau.....	6,91	814	117	06727
15 2 46 210	Meineweh.....	15,79	628	39	06721
15 2 46 220	Nonnewitz.....	5,72	956	167	06727
15 2 46 230	Osterfeld, Stadt.....	7,07	1 639	231	06721
15 2 46 240	Profen.....	7,94	1 477	186	06725
15 2 46 250	Rehmsdorf.....	10,35	1 189	114	06729
15 2 46 260	Reuden.....	9,57	1 160	121	06725
15 2 46 270	Schellbach.....	10,40	615	59	06712
15 2 46 280	Spora.....	11,11	1 068	96	06724
15 2 46 290	Theißen.....	5,37	2 206	410	06727
15 2 46 300	Tröglitz.....	11,59	2 865	247	06729
15 2 46 310	Unterkaka.....	7,07	346	48	06721
15 2 46 320	Waldau.....	5,55	551	99	06721
15 2 46 330	Weickelsdorf.....	6,02	465	77	06722
15 2 46 340	Weißenborn.....	9,56	381	39	06724
15 2 46 350	Wetterzeube.....	14,07	1 213	86	06722
15 2 46 360	Wittgendorf.....	12,81	711	55	06712
15 2 46 370	Würchwitz.....	14,17	742	52	06712
15 2 46 380	Zangenberg.....	3,60	559	155	06712
15 2 46 390	Zeitz, Stadt.....	21,03	37 461	1 781	06712
	zusammen ...	352,70	70 838	201	X
15 2	Reg.-Bez. insgesamt ..	4 869,74	987 605	203	X

1) \* Bedeutet, daß die Gemeinde mehrere Postleitzahlen hat;  
die hier genannte Zahl ist diejenige des Verwaltungssitzes der Gemeinde.

3 Gemeinden in systematischer Ordnung mit Schlüsselnummer, Fläche, Bevölkerung, Bevölkerungsdichte und Postleitzahl am 31.12.1993

Schlüssel- nummer	Land, Reg.-Bezirk, Kreis, Gemeinde	Fläche km 2	Bevölkerung	Ein- wohner je km2	Post- leit- zahl 1)
	Reg.-Bez. Magdeburg				
	Stadtkreis				
15 3 03 000	Magdeburg, Landeshauptstadt.....	172,22	270 546	1 570	39104 *
	Landkreise				
15 3 14	Burg				
	Sitz: Burg b. Magdeburg, Stadt				
15 3 14 010	Biederitz.....	10,93	3 165	289	39175
15 3 14 020	Büden.....	9,06	233	25	39291
15 3 14 030	Burg b. Magdeburg, Stadt.....	85,06	26 369	310	39288
15 3 14 040	Dannigkow.....	12,06	631	52	39245
15 3 14 050	Detershagen.....	16,27	312	19	39291
15 3 14 060	Dörnitz.....	17,34	256	14	39291
15 3 14 070	Drewitz.....	8,09	424	52	39291
15 3 14 080	Friedensau.....	0,50	314	628	39291
15 3 14 090	Gerwisch.....	7,60	1 940	255	39175
15 3 14 100	Gommern, Stadt.....	19,74	6 331	320	39245
15 3 14 110	Grabow.....	32,01	682	21	39291
15 3 14 120	Gübs.....	6,57	301	45	39175
15 3 14 130	Hohenwarthe.....	10,26	970	94	39291
15 3 14 140	Hohenziatz.....	23,80	708	29	39291
15 3 14 150	Ihleburg.....	9,25	416	44	39291
15 3 14 160	Karith.....	12,30	312	25	39291
15 3 14 170	Königsborn.....	5,31	617	116	39175
15 3 14 180	Körbelitz.....	17,01	527	30	39175
15 3 14 190	Krüssau.....	21,58	313	14	39291
15 3 14 200	Küsel.....	3,19	129	40	39291
15 3 14 210	Lostau.....	14,42	954	66	39291
15 3 14 220	Lübars.....	39,62	660	16	39291
15 3 14 230	Magdeburgerforth.....	25,28	252	9	39291
15 3 14 240	Menz.....	6,39	486	76	39175
15 3 14 250	Möckern, Stadt.....	50,51	3 249	64	39291
15 3 14 260	Möser.....	5,13	1 651	321	39291
15 3 14 270	Nedlitz.....	10,17	562	55	39291
15 3 14 280	Niegripp.....	11,64	902	77	39291
15 3 14 290	Parchau.....	16,07	698	43	39291
15 3 14 300	Pietzpuhl.....	22,08	108	4	39291
15 3 14 310	Reesdorf.....	3,32	168	50	39291
15 3 14 320	Reesen.....	13,29	399	30	39291
15 3 14 330	Rietzel.....	11,55	192	16	39291
15 3 14 340	Schartau.....	12,33	562	45	39291
15 3 14 350	Schermen.....	11,35	1 004	88	39291
15 3 14 360	Schopsdorf.....	6,55	222	33	39291
15 3 14 370	Stegelitz.....	16,40	399	24	39291
15 3 14 380	Stresow.....	6,27	248	39	39291
15 3 14 390	Theeßen.....	22,03	426	19	39291
15 3 14 400	Tryppenhna.....	10,65	252	23	39291
15 3 14 410	Vehlitze.....	13,07	349	26	39291
15 3 14 420	Wahlitz.....	7,10	477	67	39175
15 3 14 430	Wallwitz.....	5,67	231	40	39291
15 3 14 440	Wörmlitz.....	16,17	518	32	39291
15 3 14 450	Woltersdorf.....	8,89	375	42	39175
15 3 14 460	Wüstenjerichow.....	21,42	139	6	39291
15 3 14 470	Zeddenick.....	6,03	143	23	39291
15 3 14 480	Ziepel.....	11,40	602	52	39291
	zusammen ...	732,73	61 178	83	x

1) \* Bedeutet, daß die Gemeinde mehrere Postleitzahlen hat;  
die hier genannte Zahl ist diejenige des Verwaltungssitzes der Gemeinde.

3 Gemeinden in systematischer Ordnung mit Schlüsselnummer, Fläche, Bevölkerung, Bevölkerungsdichte und Postleitzahl am 31.12.1993

Schlüssel- nummer	Land, Reg.-Bezirk, Kreis, Gemeinde	Fläche km 2	Bevölkerung	Ein- wohner je km2	Post- leitzahl 1)
15 3 16	Gardelegen Sitz: Gardelegen, Stadt				
15 3 16 010	Algenstedt.....	9,82	230	23	39638
15 3 16 020	Berge.....	28,12	625	22	39638
15 3 16 030	Breitenfeld.....	15,98	139	8	39638
15 3 16 040	Estedt.....	14,85	382	25	39638
15 3 16 050	Gardelegen, Stadt.....	67,96	13 280	195	39638
15 3 16 060	Hemstedt.....	18,76	349	18	39638
15 3 16 070	Hottendorf.....	14,65	287	19	39638
15 3 16 080	Jävenitz.....	53,72	1 099	20	39638
15 3 16 090	Jeggau.....	12,30	242	19	39649
15 3 16 100	Jerchel.....	16,02	311	19	39638
15 3 16 110	Jeseritz.....	13,15	317	24	39638
15 3 16 120	Kassieck.....	10,51	255	24	39638
15 3 16 130	Kloster Neuendorf.....	19,83	505	25	39638
15 3 16 140	Letzlingen.....	64,71	1 445	22	39638
15 3 16 150	Lindstedt.....	19,80	688	34	39638
15 3 16 180	Mieste.....	37,42	2 494	66	39649
15 3 16 190	Peckfitz.....	5,91	170	28	39649
15 3 16 200	Potzehne.....	15,85	284	17	39638
15 3 16 210	Roxförde.....	15,61	232	14	39638
15 3 16 220	Sachau.....	8,63	151	17	39649
15 3 16 230	Schwiesau.....	14,58	436	29	39638
15 3 16 240	Seethen.....	10,00	171	17	39638
15 3 16 250	Sichau.....	22,52	245	10	39649
15 3 16 260	Solpke.....	15,87	623	39	39638
15 3 16 280	Wannefeld.....	24,55	336	13	39638
15 3 16 300	Wiepke.....	6,03	247	40	39638
15 3 16 320	Zichtau.....	23,41	239	10	39638
15 3 16 330	Altmersleben.....	13,34	341	25	39624
15 3 16 340	Berkau.....	18,93	513	27	39624
15 3 16 350	Bismark/ Altmark, Stadt.....	33,18	3 336	100	39629
15 3 16 360	Büste.....	11,89	384	32	39624
15 3 16 370	Engersen.....	16,59	604	36	39638
15 3 16 380	Güssefeld.....	11,11	207	18	39624
15 3 16 390	Holzhausen.....	6,81	158	23	39629
15 3 16 400	Kakerbeck.....	26,83	1 044	38	39624
15 3 16 410	Kalbe/ Milde, Stadt.....	30,44	3 557	116	39624
15 3 16 420	Könnigde.....	6,59	191	28	39629
15 3 16 430	Kremkau.....	9,90	276	27	39624
15 3 16 440	Neuendorf a. Damm.....	14,75	264	17	39624
15 3 16 450	Schenkenhorst.....	7,37	188	25	39638
15 3 16 460	Wernstedt.....	9,41	214	22	39624
15 3 16 470	Winkelstedt.....	20,91	328	15	39624
	zusammen ...	818,61	37 387	46	X
15 3 17	Genthin Sitz: Genthin, Stadt				
15 3 17 010	Bergzow.....	14,38	742	51	39307
15 3 17 020	Brettin.....	9,00	813	90	39307
15 3 17 030	Demsin.....	22,35	463	20	39307
15 3 17 040	Derben.....	11,25	960	85	39317
15 3 17 050	Ferchland.....	12,01	740	61	39317
15 3 17 060	Genthin, Stadt.....	62,62	15 693	250	39307
15 3 17 070	Gladau.....	39,27	817	20	39307
15 3 17 080	Güsen.....	23,45	2 077	88	39317
15 3 17 100	Hohenseeden.....	16,92	483	28	39307
15 3 17 110	Jerichow, Stadt.....	40,41	2 114	52	39319
15 3 17 120	Kade.....	23,85	779	32	39307
15 3 17 130	Karow.....	31,92	545	17	39307

1) \* Bedeutet, daß die Gemeinde mehrere Postleitzahlen hat;  
die hier genannte Zahl ist diejenige des Verwaltungssitzes der Gemeinde.

3 Gemeinden in systematischer Ordnung mit Schlüsselnummer, Fläche, Bevölkerung,  
Bevölkerungsdichte und Postleitzahl am 31.12.1993

Schlüssel- nummer	Land, Reg.-Bezirk, Kreis, Gemeinde	Fläche km 2	Bevölkerung	Ein- wohner je km2	Post- leit- zahl 1)
15 3 17 140	Klitsche.....	18,40	364	19	39307
15 3 17 150	Mützel.....	4,78	510	106	39307
15 3 17 160	Nielebock.....	14,95	257	17	39319
15 3 17 170	Papplitz.....	27,12	452	16	39307
15 3 17 180	Parchen.....	36,30	936	25	39307
15 3 17 190	Parey.....	21,94	3 069	139	39317
15 3 17 200	Redekin.....	19,20	691	35	39319
15 3 17 210	Roßdorf.....	11,54	483	41	39307
15 3 17 220	Schlagenthin.....	20,71	930	44	39307
15 3 17 230	Tuchem.....	54,04	1 564	28	39307
15 3 17 240	Wulkow.....	33,48	429	12	39307
15 3 17 250	Zabakuck.....	11,40	245	21	39307
15 3 17 260	Zerben.....	8,66	326	37	39317
	zusammen ...	589,95	36 482	62	X
15 3 19	Halberstadt				
	Sitz: Halberstadt, Stadt				
15 3 19 010	Aderstedt.....	9,91	576	58	38838
15 3 19 020	Anderbeck.....	10,30	755	73	38836
15 3 19 030	Aspenstedt.....	7,82	566	72	38822
15 3 19 040	Athenstedt.....	6,31	500	79	38822
15 3 19 050	Badersleben.....	14,31	1 226	85	38836
15 3 19 060	Berßel.....	11,85	730	61	38835
15 3 19 070	Bühne.....	11,11	576	51	38835
15 3 19 080	Danstedt.....	14,12	618	43	38855
15 3 19 090	Dardesheim, Stadt.....	14,84	1 003	67	38836
15 3 19 100	Dedeleben.....	21,81	1 169	53	38836
15 3 19 110	Deersheim.....	16,22	856	52	38835
15 3 19 130	Dingelstedt a. Huy.....	29,56	1 683	56	38838
15 3 19 140	Wülperode.....	12,73	435	34	38835
15 3 19 150	Eilenstedt.....	19,19	1 199	62	38838
15 3 19 160	Eilsdorf.....	6,78	435	64	38838
15 3 19 170	Groß Quenstedt.....	15,65	1 127	72	38822
15 3 19 180	Halberstadt, Stadt.....	62,39	43 033	689	38820
15 3 19 190	Harsleben.....	27,85	1 845	66	38829
15 3 19 200	Hessen.....	24,37	1 666	68	38835
15 3 19 210	Huy-Neinstedt.....	7,35	261	35	38836
15 3 19 220	Klein Quenstedt.....	8,56	614	71	38822
15 3 19 230	Langenstein.....	21,29	1 711	80	38895
15 3 19 240	Lüttgenrode.....	16,15	772	47	38835
15 3 19 260	Nienhagen.....	6,73	550	81	39397
15 3 19 270	Osterode.....	9,54	209	21	38835
15 3 19 280	Osterwieck, Stadt.....	22,04	4 392	199	38835
15 3 19 290	Pabstorf.....	21,06	654	31	38836
15 3 19 300	Rhoden.....	9,35	550	58	38835
15 3 19 310	Rodersdorf.....	5,96	273	45	38828
15 3 19 320	Rohrsheim.....	16,67	655	39	38836
15 3 19 330	Sargstedt.....	11,88	801	67	38822
15 3 19 340	Schauen.....	11,01	473	42	38835
15 3 19 350	Schlanstedt.....	18,28	1 243	67	38838
15 3 19 360	Schwanebeck, Stadt.....	25,86	2 459	95	39397
15 3 19 380	Ströbeck.....	13,46	1 123	83	38822
15 3 19 390	Veltheim.....	15,73	482	30	38835
15 3 19 400	Vogelsdorf.....	8,66	385	44	38836
15 3 19 410	Wegeleben, Stadt.....	45,79	3 251	70	38828
15 3 19 430	Zilly.....	21,06	1 013	48	38835
15 3 19 440	Emersleben.....	11,28	752	66	38822
	zusammen ...	664,83	82 621	124	X

1) \* Bedeutet, daß die Gemeinde mehrere Postleitzahlen hat;  
die hier genannte Zahl ist diejenige des Verwaltungssitzes der Gemeinde.

3 Gemeinden in systematischer Ordnung mit Schlüsselnummer, Fläche, Bevölkerung,  
Bevölkerungsdichte und Postleitzahl am 31.12.1993

Schlüssel- nummer	Land, Reg.-Bezirk, Kreis, Gemeinde	Fläche km 2	Bevölkerung	Ein- wohner je km2	Post- leit- zahl 1)
15 3 20	Haldensleben Sitz: Haldensleben, Stadt				
15 3 20 010	Ackendorf.....	6,94	467	67	39343
15 3 20 020	Alleringersleben.....	5,69	495	86	39343
15 3 20 030	Altenhausen.....	16,19	456	28	39343
15 3 20 040	Bartensleben.....	16,41	399	24	39343
15 3 20 050	Bebertal.....	25,99	1 613	62	39343
15 3 20 060	Beendorf.....	6,83	806	118	39343
15 3 20 070	Behnsdorf.....	13,86	739	53	39356
15 3 20 080	Beisdorf.....	9,94	202	20	39356
15 3 20 090	Berenbrock.....	13,01	307	23	39638
15 3 20 100	Böddensell.....	7,00	294	42	39359
15 3 20 110	Bösdorf.....	11,98	490	40	39359
15 3 20 120	Born.....	20,62	227	11	39345
15 3 20 130	Bornstedt.....	7,17	446	62	39343
15 3 20 140	Bregenstedt.....	6,46	558	86	39343
15 3 20 150	Bülstringen.....	20,29	727	35	39345
15 3 20 160	Calvörde.....	36,25	1 745	48	39359
15 3 20 170	Döhren.....	6,03	249	41	39356
15 3 20 180	Dorst.....	5,16	167	32	39638
15 3 20 190	Eickendorf.....	5,62	179	31	39359
15 3 20 200	Eimersleben.....	11,83	583	49	39343
15 3 20 210	Emden.....	16,43	457	27	39343
15 3 20 220	Erxleben.....	32,43	1 359	41	39343
15 3 20 230	Eschenrode.....	4,24	197	46	39356
15 3 20 240	Etingen.....	16,93	588	34	39359
15 3 20 250	Everingen.....	6,26	201	32	39359
15 3 20 260	Flechtingen.....	42,76	1 642	38	39345
15 3 20 270	Grauingen.....	6,94	197	28	39359
15 3 20 280	Groß Santerслеben.....	7,09	484	68	39343
15 3 20 290	Hakenstedt.....	17,08	666	38	39343
15 3 20 300	Haldensleben, Stadt.....	120,36	21 258	176	39340
15 3 20 320	Hillersleben.....	15,26	900	58	39343
15 3 20 330	Hödingen.....	9,20	316	34	39356
15 3 20 340	Hörsingen.....	8,65	706	81	39356
15 3 20 350	Hundisburg.....	17,29	1 040	60	39343
15 3 20 360	Ivenrode.....	10,55	554	52	39343
15 3 20 370	Kathendorf.....	7,77	310	39	39359
15 3 20 390	Klützen.....	17,19	301	17	39638
15 3 20 400	Lockstedt b. Oebisfelde.....	8,71	186	21	39359
15 3 20 410	Mannhausen.....	11,01	332	30	39359
15 3 20 420	Morsleben.....	6,27	430	68	39343
15 3 20 430	Neuenhofe.....	14,51	729	50	39345
15 3 20 440	Nordgermersleben.....	19,11	1 095	57	39343
15 3 20 450	Ostingersleben.....	7,46	295	39	39343
15 3 20 460	Rätzlingen.....	14,73	864	58	39359
15 3 20 470	Siestedt.....	14,92	606	40	39356
15 3 20 480	Rottmersleben.....	11,30	798	70	39343
15 3 20 500	Schackensleben.....	11,66	852	73	39343
15 3 20 510	Schwanefeld.....	5,42	429	79	39343
15 3 20 520	Seggerde.....	10,36	130	12	39356
15 3 20 530	Süplingen.....	18,33	908	49	39343
15 3 20 540	Uhrsleben.....	11,03	527	47	39343
15 3 20 560	Vahldorf.....	5,02	562	111	39345
15 3 20 570	Veisdorf.....	6,84	167	24	39359
15 3 20 580	Walbeck.....	14,61	915	62	39356
15 3 20 600	Weferlingen, Flecken.....	17,03	2 104	123	39356
15 3 20 610	Wegenstedt.....	12,21	417	34	39359
15 3 20 620	Wieglitz.....	5,14	218	42	39345
15 3 20 630	Zobbenitz.....	13,53	338	24	39638
	zusammen ...	848,90	55 227	65	X

1) \* Bedeutet, daß die Gemeinde mehrere Postleitzahlen hat;  
die hier genannte Zahl ist diejenige des Verwaltungssitzes der Gemeinde.

3 Gemeinden in systematischer Ordnung mit Schlüsselnummer, Fläche, Bevölkerung, Bevölkerungsdichte und Postleitzahl am 31.12.1993

Schlüssel- nummer	Land, Reg.-Bezirk, Kreis, Gemeinde	Fläche km 2	Bevölkerung	Ein- wohner je km2	Post- leit- zahl 1)
15 3 21	Havelberg Sitz: Havelberg, Stadt				
15 3 21 010	Fischbeck/ Elbe.....	20,67	765	37	39524
15 3 21 020	Havelberg, Stadt.....	56,47	7 326	129	39539
15 3 21 030	Hohengöhren.....	28,24	486	17	39524
15 3 21 040	Jederitz.....	11,70	194	16	39524
15 3 21 050	Kamern.....	31,81	767	24	39524
15 3 21 060	Klietz.....	45,16	1 934	42	39524
15 3 21 080	Kuhlhausen.....	11,71	194	16	39524
15 3 21 090	Mangelsdorf.....	12,62	381	30	39524
15 3 21 110	Neuermark-Lübars.....	20,65	401	19	39524
15 3 21 120	Nitzow.....	14,35	497	34	39539
15 3 21 140	Sandau/ Elbe, Stadt.....	18,58	1 009	54	39524
15 3 21 160	Schönfeld.....	20,31	279	13	39524
15 3 21 170	Schönhausen/ Elbe.....	45,75	2 175	47	39524
15 3 21 180	Schollene.....	65,31	1 425	21	14715
15 3 21 200	Vehlgast-Kümmernitz.....	36,32	335	9	39539
15 3 21 210	Warnau.....	10,68	317	29	39524
15 3 21 220	Wulkau.....	15,70	501	31	39524
15 3 21 230	Wust.....	47,50	873	18	39524
15 3 21 240	Garz.....	7,89	185	23	39524
	zusammen ...	521,42	20 044	38	X
15 3 25	Klötze Sitz: Klötze/ Altmark, Stadt				
15 3 25 010	Ahlum.....	16,37	555	33	38489
15 3 25 020	Apenburg.....	19,64	998	50	38486
15 3 25 040	Bandau.....	15,17	450	29	38486
15 3 25 050	Beetzendorf.....	19,55	1 972	100	38489
15 3 25 080	Breitenrode.....	13,58	430	31	39646
15 3 25 090	Buchhorst.....	20,23	235	11	39646
15 3 25 100	Dannefeld.....	18,58	418	22	39649
15 3 25 110	Dönitz.....	7,00	146	20	38486
15 3 25 120	Gehrendorf.....	8,34	203	24	39359
15 3 25 140	Hanum.....	9,72	192	19	38489
15 3 25 150	Hohenhenningen.....	13,10	227	17	38486
15 3 25 160	Hohentramm.....	16,76	306	18	38489
15 3 25 170	Immekath.....	21,34	585	27	38486
15 3 25 180	Jahrstedt.....	20,41	726	35	38486
15 3 25 190	Jeeben.....	11,88	270	22	38489
15 3 25 200	Jübar.....	9,25	663	71	38489
15 3 25 210	Klötze/ Altmark, Stadt.....	61,46	6 306	102	38486
15 3 25 220	Köckte.....	17,65	491	27	39649
15 3 25 230	Kunrau.....	22,98	962	41	38486
15 3 25 240	Kusey.....	20,93	926	44	38486
15 3 25 250	Lüdelßen.....	22,99	267	11	38489
15 3 25 260	Mellin.....	8,89	197	22	38489
15 3 25 270	Miesterhorst.....	22,64	736	32	39649
15 3 25 290	Nettgau.....	20,91	385	18	38489
15 3 25 300	Neuendorf.....	14,95	365	24	38486
15 3 25 310	Neuferchau.....	9,60	432	45	38486
15 3 25 320	Niendorf.....	8,47	317	37	39646
15 3 25 330	Oebisfelde, Stadt.....	15,79	4 652	294	39646
15 3 25 350	Ristedt.....	8,83	258	29	38486
15 3 25 360	Röwitz.....	16,84	184	10	38486
15 3 25 370	Rohrberg.....	10,49	593	56	38489
15 3 25 390	Steimke.....	18,48	361	19	38486
15 3 25 410	Tangeln.....	19,81	628	31	38489
15 3 25 430	Wassensdorf.....	6,60	391	59	39646
15 3 25 440	Weddendorf.....	13,61	476	34	39646

1) \* Bedeutet, daß die Gemeinde mehrere Postleitzahlen hat;  
die hier genannte Zahl ist diejenige des Verwaltungssitzes der Gemeinde.

3 Gemeinden in systematischer Ordnung mit Schlüsselnummer, Fläche, Bevölkerung, Bevölkerungsdichte und Postleitzahl am 31.12.1993

Schlüssel- nummer	Land, Reg.-Bezirk, Kreis, Gemeinde	Fläche km 2	Bevölkerung	Ein- wohner je km2	Post- leit- zahl 1)
15 3 25 460	Wenze.....	27,72	618	22	38486
	zusammen ...	610,56	27 921	46	X
15 3 30	Oschersleben Sitz: Oschersleben/ Bode, Stadt				
15 3 30 010	Alikendorf.....	5,09	295	57	39398
15 3 30 020	Altbrandsleben.....	7,71	283	36	39387
15 3 30 030	Ausleben.....	33,38	2 124	63	39393
15 3 30 040	Barneberg.....	8,80	909	103	39393
15 3 30 050	Beckendorf-Neindorf.....	17,78	893	50	39393
15 3 30 070	Gröningen, Stadt.....	38,00	2 995	78	39397
15 3 30 080	Großalsleben, Stadt.....	11,24	905	80	39387
15 3 30 090	Gunsleben.....	8,87	344	38	39393
15 3 30 100	Hamersleben.....	15,55	1 135	72	39393
15 3 30 110	Harbke.....	18,92	2 134	112	39365
15 3 30 120	Hötensleben.....	23,81	2 675	112	39393
15 3 30 130	Hordorf.....	14,19	773	54	39387
15 3 30 140	Hornhausen.....	18,79	1 796	95	39387
15 3 30 150	Kleinalsleben.....	5,63	217	38	39398
15 3 30 160	Krottorf.....	10,45	609	58	39387
15 3 30 170	Marienborn.....	10,00	500	50	39365
15 3 30 180	Neuwegersleben.....	9,52	511	53	39387
15 3 30 190	Ohrsleben.....	12,23	491	40	39393
15 3 30 200	Oschersleben/ Bode, Stadt.....	48,97	16 051	327	39387
15 3 30 210	Sommersdorf.....	19,33	1 178	60	39365
15 3 30 220	Völpke.....	17,21	1 958	113	39393
15 3 30 230	Wackersleben.....	15,79	866	54	39393
15 3 30 240	Wulferstedt.....	16,09	849	52	39387
	zusammen ...	387,35	40 491	105	X
15 3 31	Osterburg Sitz: Osterburg/ Altmark, Stadt				
15 3 31 010	Altenzaun.....	11,20	154	13	39596
15 3 31 020	Arendsee/ Altmark, Luftkurort, Stadt.....	33,84	3 089	91	39619
15 3 31 030	Aulosen.....	18,86	440	23	39615
15 3 31 040	Baben.....	9,06	227	25	39596
15 3 31 050	Ballerstedt.....	11,86	362	30	39606
15 3 31 070	Behrendorf.....	23,64	626	26	39606
15 3 31 090	Bertkow.....	12,56	323	25	39596
15 3 31 100	Beuster.....	27,05	587	21	39615
15 3 31 120	Boock.....	12,01	334	27	39606
15 3 31 130	Bretsch.....	33,18	778	23	39606
15 3 31 190	Düsedau.....	12,82	397	30	39606
15 3 31 210	Erxleben.....	20,99	517	24	39606
15 3 31 220	Falkenberg.....	15,30	300	19	39615
15 3 31 230	Flessau.....	30,29	1 102	36	39606
15 3 31 240	Gagel.....	7,33	150	20	39606
15 3 31 250	Geestgottberg.....	17,14	458	26	39615
15 3 31 290	Gladigau.....	15,51	457	29	39606
15 3 31 300	Goldbeck.....	14,29	1 376	96	39579
15 3 31 310	Gollensdorf.....	36,33	324	8	39615
15 3 31 320	Groß Garz.....	35,99	895	24	39615
15 3 31 350	Heiligenfelde.....	10,66	250	23	39606
15 3 31 360	Hindenburg.....	14,97	403	26	39596
15 3 31 370	Höwisch.....	5,65	129	22	39615
15 3 31 380	Hohenberg-Krusemark.....	24,36	578	23	39596
15 3 31 390	Iden.....	25,03	1 248	49	39606
15 3 31 400	Kläden.....	11,16	292	26	39619
15 3 31 410	Kleinau.....	21,41	860	40	39606
15 3 31 420	Klein Schwechten.....	18,91	477	25	39579
15 3 31 430	Königsmark.....	30,37	544	17	39606

1) \* Bedeutet, daß die Gemeinde mehrere Postleitzahlen hat;  
die hier genannte Zahl ist diejenige des Verwaltungssitzes der Gemeinde.

3 Gemeinden in systematischer Ordnung mit Schlüsselnummer, Fläche, Bevölkerung,  
Bevölkerungsdichte und Postleitzahl am 31.12.1993

Schlüssel- nummer	Land, Reg.-Bezirk, Kreis, Gemeinde	Fläche km 2	Bevölkerung	Ein- wohner je km2	Post- leit- zahl 1)
15 3 31 440	Kossebau.....	13,45	296	22	39606
15 3 31 450	Krevese.....	22,15	557	25	39606
15 3 31 460	Krüden.....	29,36	769	26	39615
15 3 31 480	Leppin.....	25,25	467	18	39615
15 3 31 490	Lichterfelde.....	18,84	427	22	39615
15 3 31 520	Losenrade.....	6,88	185	26	39615
15 3 31 530	Losse.....	8,89	143	16	39615
15 3 31 540	Lückstedt.....	13,38	633	47	39606
15 3 31 550	Meseberg.....	10,96	405	36	39606
15 3 31 570	Neukirchen/ Altmark.....	13,76	298	21	39615
15 3 31 580	Neulingen.....	9,93	117	11	39615
15 3 31 590	Osterburg/ Altmark, Stadt.....	39,93	8 794	220	39606
15 3 31 610	Pollitz.....	19,06	374	19	39615
15 3 31 650	Rossau.....	17,89	435	24	39606
15 3 31 660	Sandauerholz.....	16,18	205	12	39606
15 3 31 670	Sanne-Kerkuhn.....	15,93	342	21	39606
15 3 31 690	Schönberg.....	21,47	642	29	39615
15 3 31 700	Schrampe.....	13,17	297	22	39619
15 3 31 710	Schwarzholz.....	12,82	247	19	39596
15 3 31 720	Seehausen/ Altmark, Stadt.....	34,43	4 959	144	39615
15 3 31 750	Thielbeer.....	11,18	182	16	39619
15 3 31 760	Wahrenberg.....	18,23	383	21	39615
15 3 31 770	Walsleben.....	13,07	524	40	39606
15 3 31 780	Wanzer.....	7,38	106	14	39615
15 3 31 790	Wendemark.....	19,19	333	17	39615
15 3 31 800	Werben/ Elbe, Stadt.....	29,75	980	32	39615
15 3 31 850	Ziemendorf.....	13,22	272	20	39619
15 3 31 860	Meßdorf.....	27,94	874	31	39624
	zusammen ...	1 065,46	41 923	39	X
15 3 32	Quedlinburg				
	Sitz: Quedlinburg, Stadt				
15 3 32 010	Allrode.....	17,41	634	36	06507
15 3 32 020	Badeborn.....	13,78	1 336	96	06493
15 3 32 030	Bailenstedt, Stadt.....	43,26	7 628	176	06493
15 3 32 040	Dankerode.....	11,80	1 013	85	06493
15 3 32 050	Ditfurt.....	23,70	1 974	83	06484
15 3 32 060	Friedrichsbrunn.....	18,33	1 171	63	06507
15 3 32 070	Gernrode, Stadt.....	34,06	3 748	110	06507
15 3 32 080	Güntersberge, Stadt.....	32,73	1 134	34	06507
15 3 32 090	Harzgerode, Stadt.....	45,10	5 317	117	06493
15 3 32 100	Königerode.....	14,64	920	62	06493
15 3 32 110	Neinstedt.....	5,57	2 303	413	06502
15 3 32 120	Neudorf.....	14,00	694	49	06493
15 3 32 130	Quedlinburg, Stadt.....	78,16	26 853	343	06484
15 3 32 140	Rieder.....	21,41	2 121	99	06507
15 3 32 150	Schielo.....	19,77	664	33	06493
15 3 32 160	Siptenfelde.....	12,70	669	52	06507
15 3 32 170	Stecklenberg.....	5,98	638	106	06507
15 3 32 180	Straßberg.....	13,78	997	72	06493
15 3 32 190	Bad Suderode.....	8,22	1 891	230	06507
15 3 32 200	Thale/ Harz, Stadt.....	29,24	15 852	542	06502
15 3 32 210	Timmenrode.....	6,34	1 165	183	06502
15 3 32 220	Warnstedt.....	8,86	679	76	06502
15 3 32 230	Weddersleben.....	6,43	1 009	156	06502
15 3 32 240	Westerhausen.....	17,36	2 225	128	06484
	zusammen ...	502,63	82 635	164	X

1) \* Bedeutet, daß die Gemeinde mehrere Postleitzahlen hat;  
die hier genannte Zahl ist diejenige des Verwaltungssitzes der Gemeinde.



3 Gemeinden in systematischer Ordnung mit Schlüsselnummer, Fläche, Bevölkerung,  
Bevölkerungsdichte und Postleitzahl am 31.12.1993

Schlüssel- nummer	Land, Reg.-Bezirk, Kreis, Gemeinde	Fläche km 2	Bevölkerung	Ein- wohner je km2	Post- leit- zahl 1)
15 3 36	Salzwedel Sitz: Salzwedel, Stadt				
15 3 36 020	Altensalzwedel.....	16,11	453	28	29416
15 3 36 050	Benkendorf.....	10,23	241	23	29416
15 3 36 060	Bierstedt.....	11,42	157	13	29416
15 3 36 070	Binde.....	15,90	344	21	29416
15 3 36 080	Bonese.....	10,52	341	32	29413
15 3 36 090	Bornsen.....	8,07	445	55	29413
15 3 36 100	Brietz.....	9,76	511	52	29413
15 3 36 130	Dähre.....	29,59	1 008	34	29413
15 3 36 140	Dambeck.....	13,56	373	27	29416
15 3 36 150	Diesdorf.....	65,86	2 101	31	29413
15 3 36 170	Ellenberg.....	18,63	463	24	29413
15 3 36 200	Fleetmark.....	29,01	890	30	29416
15 3 36 220	Gieseritz.....	13,45	171	12	29413
15 3 36 230	Gischau.....	5,90	72	12	29416
15 3 36 250	Chüden.....	19,97	463	23	29416
15 3 36 270	Henningen.....	31,87	857	26	29413
15 3 36 300	Kaulitz.....	11,35	241	21	29416
15 3 36 310	Kerkau.....	11,09	244	22	29416
15 3 36 320	Klein Gartz.....	10,56	178	16	29416
15 3 36 360	Kuhfelde.....	13,61	471	34	29416
15 3 36 370	Lagendorf.....	35,43	503	14	29413
15 3 36 380	Langenapel.....	4,94	296	59	29413
15 3 36 390	Liesten.....	9,72	312	32	29416
15 3 36 410	Mahlsdorf.....	11,52	358	31	29416
15 3 36 420	Mechau.....	15,60	228	14	29416
15 3 36 430	Mehmke.....	16,69	320	19	29413
15 3 36 450	Neuekrug.....	17,91	201	11	29413
15 3 36 460	Osterwohle.....	26,87	585	21	29413
15 3 36 480	Pretzier.....	15,26	926	60	29416
15 3 36 490	Püggen.....	6,27	56	8	29416
15 3 36 500	Rademin.....	14,14	227	16	29416
15 3 36 510	Riebau.....	19,74	456	23	29416
15 3 36 550	Salzwedel, Stadt.....	59,71	21 873	366	29410
15 3 36 590	Seebenau.....	26,90	539	20	29413
15 3 36 600	Siedenlangenbeck.....	18,55	462	24	29416
15 3 36 610	Stappenbeck.....	12,12	273	22	29416
15 3 36 620	Steinitz.....	8,20	189	23	29416
15 3 36 630	Tylsen.....	8,19	137	16	29413
15 3 36 640	Valfitz.....	7,17	157	21	29416
15 3 36 650	Vissum.....	12,33	250	20	29416
15 3 36 670	Wallstawe.....	12,02	488	40	29413
15 3 36 680	Wieblitz-Eversdorf.....	9,88	284	28	29416
15 3 36 690	Badel.....	13,28	537	40	39624
15 3 36 700	Brunau.....	16,04	711	44	39624
15 3 36 710	Jeetze.....	13,31	486	36	39624
15 3 36 720	Jeggeleben.....	19,59	448	22	29416
15 3 36 730	Kahrstedt.....	13,40	291	21	39624
15 3 36 750	Packebusch.....	13,86	441	31	39624
15 3 36 760	Vienau.....	22,60	464	20	39624
15 3 36 770	Winterfeld.....	23,55	644	27	29416
15 3 36 780	Zethlingen.....	16,71	350	20	39624
	zusammen ...	877,96	43 516	50	X

1) \* Bedeutet, daß die Gemeinde mehrere Postleitzahlen hat;  
die hier genannte Zahl ist diejenige des Verwaltungssitzes der Gemeinde.

3 Gemeinden in systematischer Ordnung mit Schlüsselnummer, Fläche, Bevölkerung, Bevölkerungsdichte und Postleitzahl am 31.12.1993

Schlüssel- nummer	Land, Reg.-Bezirk, Kreis, Gemeinde	Fläche km 2	Bevölkerung	Ein- wohner je km2	Post- leit- zahl 1)
15 3 38	Schönebeck Sitz: Schönebeck/ Elbe, Stadt				
15 3 38 010	Barby/ Elbe, Stadt.....	40,84	5 134	125	39249
15 3 38 020	Biere.....	24,70	2 110	85	39221
15 3 38 030	Breitenhagen.....	11,06	580	52	39240
15 3 38 040	Brumby.....	15,09	962	63	39240
15 3 38 050	Calbe/ Saale, Stadt.....	39,53	12 873	325	39240
15 3 38 060	Eggersdorf.....	5,59	1 159	207	39221
15 3 38 070	Eickendorf.....	11,58	1 345	116	39221
15 3 38 080	Glinde.....	4,59	269	58	39249
15 3 38 090	Glöthe.....	11,56	1 197	103	39240
15 3 38 100	Gnadau.....	3,63	566	155	39249
15 3 38 110	Groß Mühligen.....	12,74	1 083	85	39221
15 3 38 120	Groß Rosenberg.....	25,90	2 100	81	39240
15 3 38 130	Klein Mühligen.....	10,48	750	71	39221
15 3 38 140	Lödderitz.....	19,77	260	13	39240
15 3 38 150	Pechau.....	7,39	395	53	39221
15 3 38 160	Plötzky.....	14,34	942	65	39245
15 3 38 170	Pömmelte.....	12,35	751	60	39249
15 3 38 180	Pretzien.....	5,79	601	103	39245
15 3 38 190	Randau-Calenberge.....	13,59	475	34	39221
15 3 38 200	Ranies.....	7,28	371	50	39221
15 3 38 210	Sachsendorf.....	9,67	359	37	39240
15 3 38 220	Schönebeck/ Elbe, Stadt.....	58,38	40 137	687	39218
15 3 38 230	Schwarz.....	13,11	531	40	39240
15 3 38 240	Tornitz.....	11,79	624	52	39249
15 3 38 250	Trabitze.....	3,91	165	42	39240
15 3 38 260	Welsleben.....	21,70	1 656	76	39221
15 3 38 270	Wespen.....	2,68	266	99	39249
15 3 38 280	Zens.....	5,13	290	56	39221
15 3 38 290	Zuchau.....	10,46	420	40	39240
	zusammen ...	434,63	78 371	180	X
15 3 39	Staßfurt Sitz: Staßfurt, Stadt				
15 3 39 010	Amesdorf.....	11,91	917	76	39439
15 3 39 020	Atzendorf.....	21,11	1 873	88	39443
15 3 39 030	Borne.....	15,31	1 337	87	39435
15 3 39 040	Egeln, Stadt.....	29,14	4 816	165	39435
15 3 39 050	Etgersleben.....	13,26	874	65	39448
15 3 39 060	Förderstedt.....	21,18	2 232	105	39443
15 3 39 070	Groß Börnecke.....	21,92	1 911	87	39435
15 3 39 080	Güsten, Stadt.....	24,25	4 651	191	39439
15 3 39 090	Hakeborn.....	11,45	932	81	39448
15 3 39 100	Hecklingen , Stadt.....	27,56	3 484	126	39444
15 3 39 110	Hohenerxleben.....	10,16	911	89	39443
15 3 39 120	Kroppenstedt, Stadt.....	38,63	1 793	46	39397
15 3 39 130	Löbnitz/ Bode.....	4,52	307	67	39443
15 3 39 140	Löderburg.....	19,84	3 342	168	39446
15 3 39 150	Neundorf/ Anhalt.....	14,93	2 395	160	39418
15 3 39 160	Rathmannsdorf.....	6,74	748	110	39439
15 3 39 170	Schneidlingen.....	16,73	1 261	75	39435
15 3 39 180	Staßfurt, Stadt.....	21,45	24 025	1 120	39418
15 3 39 190	Tarthun.....	8,62	875	101	39435
15 3 39 200	Unseburg.....	16,76	1 420	84	39435
15 3 39 210	Westeregeln.....	13,96	2 318	166	39448
15 3 39 220	Wolmirsleben.....	16,95	1 510	89	39435
	zusammen ...	386,38	63 932	165	X

1) \* Bedeutet, daß die Gemeinde mehrere Postleitzahlen hat;  
die hier genannte Zahl ist diejenige des Verwaltungssitzes der Gemeinde.

3 Gemeinden in systematischer Ordnung mit Schlüsselnummer, Fläche, Bevölkerung,  
Bevölkerungsdichte und Postleitzahl am 31.12.1993

Schlüssel- nummer	Land, Reg.-Bezirk, Kreis, Gemeinde	Fläche km 2	Bevölkerung	Ein- wohner je km2	Post- leit- zahl 1)
15 3 40	Stendal				
	Sitz: Stendal, Stadt				
15 3 40 010	Arneburg, Stadt.....	26,44	1 684	63	39596
15 3 40 020	Badingen.....	17,34	556	32	39579
15 3 40 030	Beelitz.....	4,26	81	19	39596
15 3 40 050	Bindfelde.....	9,59	205	21	39590
15 3 40 070	Buchholz.....	8,94	237	26	39579
15 3 40 080	Dahlen.....	20,23	591	29	39579
15 3 40 110	Dobberkau.....	16,44	349	21	39606
15 3 40 130	Eichstedt/ Altmark.....	14,29	421	29	39596
15 3 40 140	Garlipp.....	6,85	157	22	39579
15 3 40 160	Grassau.....	16,17	296	18	39579
15 3 40 170	Groß Schwechten.....	24,53	585	23	39579
15 3 40 190	Hämerten.....	6,74	183	27	39590
15 3 40 200	Hassel.....	11,99	270	22	39596
15 3 40 210	Heeren.....	13,54	468	34	39590
15 3 40 220	Hohenwulsch.....	15,17	469	30	39606
15 3 40 230	Insel.....	25,16	664	26	39599
15 3 40 240	Jarchau.....	6,67	277	41	39596
15 3 40 250	Käthen.....	8,03	135	16	39599
15 3 40 260	Kläden.....	14,45	785	54	39579
15 3 40 280	Langensalzwedel.....	6,91	184	26	39590
15 3 40 290	Lindtorf.....	9,46	394	41	39596
15 3 40 300	Milttern.....	10,57	316	29	39590
15 3 40 310	Möringen.....	17,34	673	38	39599
15 3 40 320	Nahrstedt.....	8,63	292	33	39599
15 3 40 350	Querstedt.....	18,19	241	13	39579
15 3 40 360	Rochau.....	20,10	685	34	39579
15 3 40 370	Sanne.....	8,57	206	24	39596
15 3 40 380	Schäplitz.....	7,15	141	19	39579
15 3 40 390	Schernikau.....	13,19	337	25	39579
15 3 40 400	Schinne.....	15,11	518	34	39579
15 3 40 410	Schorstedt.....	15,00	312	20	39606
15 3 40 420	Staats.....	14,29	316	22	39599
15 3 40 430	Staffelde.....	12,09	244	20	39596
15 3 40 440	Steinfeld/ Altmark.....	11,13	258	23	39599
15 3 40 450	Stendal, Stadt.....	53,89	47 252	876	39576
15 3 40 460	Storkau.....	9,59	197	20	39590
15 3 40 470	Tangermünde, Stadt.....	22,00	10 931	496	39590
15 3 40 490	Uchtsprunge.....	10,74	1 750	162	39599
15 3 40 500	Uenglingen.....	11,38	306	26	39579
15 3 40 510	Vinzelberg.....	5,61	257	45	39599
15 3 40 520	Volgfelde.....	7,30	174	23	39599
15 3 40 540	Wittenmoor.....	17,99	299	16	39579
15 3 40 550	Bellingen.....	11,76	309	26	39579
15 3 40 560	Bertingen.....	11,18	216	19	39517
15 3 40 570	Birkholz.....	16,19	395	24	39517
15 3 40 580	Bittkau.....	11,08	789	71	39517
15 3 40 590	Bölsdorf.....	10,38	275	26	39517
15 3 40 600	Buch.....	19,88	522	26	39517
15 3 40 610	Cobbel.....	11,15	312	27	39517
15 3 40 620	Demker.....	12,52	369	29	39579
15 3 40 630	Grieben.....	20,35	885	43	39517
15 3 40 640	Grobleben.....	3,83	101	26	39579
15 3 40 650	Hüselitz.....	13,48	270	20	39579
15 3 40 660	Jerchel.....	9,44	132	13	39517
15 3 40 670	Kehnert.....	9,29	322	34	39517
15 3 40 680	Lüderitz.....	38,83	1 167	30	39517
15 3 40 690	Mahlwinkel.....	21,07	663	31	39517
15 3 40 700	Ringfurth.....	14,55	299	20	39517
15 3 40 710	Schelldorf.....	4,62	116	25	39517

1) \* Bedeutet, daß die Gemeinde mehrere Postleitzahlen hat;  
die hier genannte Zahl ist diejenige des Verwaltungssitzes der Gemeinde.

3 Gemeinden in systematischer Ordnung mit Schlüsselnummer, Fläche, Bevölkerung,  
Bevölkerungsdichte und Postleitzahl am 31.12.1993

Schlüssel- nummer	Land, Reg.-Bezirk, Kreis, Gemeinde	Fläche km 2	Bevölkerung	Ein- wohner je km2	Post- leit- zahl 1)
15 3 40 720	Schernebeck.....	12,24	248	20	39517
15 3 40 730	Schönwalde/ Altmark.....	5,01	103	20	39517
15 3 40 740	Tangerhütte, Stadt.....	31,16	7 331	235	39517
15 3 40 750	Uchtdorf.....	15,35	347	22	39517
15 3 40 760	Ütz.....	5,85	247	42	39517
15 3 40 770	WeißBawarte.....	19,86	381	19	39517
15 3 40 780	Windberge.....	32,41	285	8	39579
	zusammen ...	954,54	90 780	95	X
15 3 41	Wanzleben Sitz: Wanzleben, Stadt				
15 3 41 010	Altenweddingen.....	26,07	2 028	77	39171
15 3 41 020	Ampfurth.....	8,14	374	45	39387
15 3 41 030	Bahrendorf.....	19,67	979	49	39171
15 3 41 050	Beyendorf.....	8,09	914	112	39171
15 3 41 060	Bottmersdorf.....	14,99	748	49	39164
15 3 41 070	Dodendorf.....	6,24	655	104	39171
15 3 41 080	Domersleben.....	15,65	1 026	65	39164
15 3 41 090	Drackenstedt.....	7,19	424	58	39365
15 3 41 100	Dreileben.....	15,41	758	49	39365
15 3 41 110	Druxberge.....	7,46	408	54	39365
15 3 41 120	Eggenstedt.....	10,99	316	28	39365
15 3 41 130	Eilsleben.....	13,76	2 244	163	39365
15 3 41 140	Groß Germersleben.....	14,43	613	42	39398
15 3 41 150	Groß Rodensleben.....	19,34	1 247	64	39167
15 3 41 160	Hadmersleben, Stadt.....	23,38	2 158	92	39398
15 3 41 170	Hohendodeleben.....	14,81	1 462	98	39167
15 3 41 180	Klein Oschersleben.....	8,57	779	90	39398
15 3 41 190	Klein Rodensleben.....	8,47	383	45	39167
15 3 41 200	Klein Wanzleben.....	8,64	2 273	263	39164
15 3 41 210	Langenweddingen.....	21,13	2 186	103	39171
15 3 41 220	Osterweddingen.....	13,62	1 169	85	39171
15 3 41 230	Ovelgünne.....	13,49	561	41	39365
15 3 41 240	Peseckendorf.....	6,87	284	41	39398
15 3 41 250	Remkersleben.....	16,80	670	39	39164
15 3 41 260	Schwaneberg.....	9,11	581	63	39171
15 3 41 270	Seehausen, Stadt.....	18,30	2 118	115	39365
15 3 41 280	Sülldorf.....	7,75	426	54	39171
15 3 41 290	Ummendorf.....	15,67	1 032	65	39365
15 3 41 300	Wanzleben, Stadt.....	44,62	5 949	133	39164
15 3 41 310	Wefensleben.....	12,63	3 030	239	39365
15 3 41 320	Wormsdorf.....	13,69	565	41	39365
15 3 41 330	Schermcke.....	9,47	661	69	39387
	zusammen ...	454,45	39 021	86	X
15 3 43	Wernigerode Sitz: Wernigerode, Stadt				
15 3 43 010	Abbenrode.....	11,51	827	71	38871
15 3 43 020	Altenbrak.....	19,43	482	24	38889
15 3 43 030	Benneckenstein/ Harz, Stadt.....	23,66	2 710	114	38877
15 3 43 050	Blankenburg/ Harz, Stadt.....	45,04	18 676	414	38889
15 3 43 070	Cattenstedt.....	7,99	785	98	38889
15 3 43 080	Darlingerode.....	6,48	1 543	238	38871
15 3 43 090	Derenburg, Stadt.....	37,21	2 674	71	38895
15 3 43 100	Drübeck.....	14,17	1 267	89	38871
15 3 43 110	Elbingerode/ Harz, Stadt.....	36,12	4 139	114	38875
15 3 43 120	Elend.....	27,39	567	20	38875
15 3 43 130	Hasselfelde, Stadt.....	55,02	2 708	49	38899
15 3 43 140	Heimburg.....	19,59	1 026	52	38889
15 3 43 150	Heudeber.....	16,05	1 298	80	38855
15 3 43 160	Hüttenrode.....	18,62	1 327	71	38889

1) \* Bedeutet, daß die Gemeinde mehrere Postleitzahlen hat;  
die hier genannte Zahl ist diejenige des Verwaltungssitzes der Gemeinde.

3 Gemeinden in systematischer Ordnung mit Schlüsselnummer, Fläche, Bevölkerung,  
Bevölkerungsdichte und Postleitzahl am 31.12.1993

Schlüssel- nummer	Land, Reg.-Bezirk, Kreis, Gemeinde	Fläche km 2	Bevölkerung	Ein- wohner je km2	Post- leit- zahl 1)
15 3 43 170	Ilseburg/ Harz, Stadt.....	42,48	6 916	162	38871
15 3 43 180	Königshütte/ Harz.....	15,23	655	43	38875
15 3 43 190	Langeln.....	14,23	1 144	80	38871
15 3 43 210	Reddeber.....	4,78	502	105	38855
15 3 43 220	Rübeland.....	29,39	1 813	61	38889
15 3 43 230	Schierke.....	39,81	1 018	25	38879
15 3 43 240	Schmatzfeld.....	6,22	349	56	38855
15 3 43 260	Sorge.....	5,91	187	31	38875
15 3 43 270	Stapelburg.....	11,76	1 220	103	38871
15 3 43 280	Stiege.....	31,74	1 328	41	38899
15 3 43 290	Tanne.....	27,79	791	28	38875
15 3 43 300	Trautenstein.....	19,28	656	34	38899
15 3 43 310	Treseburg.....	8,91	119	13	38889
15 3 43 320	Veckenstedt.....	14,71	1 455	98	38871
15 3 43 330	Wasserleben.....	22,22	1 769	79	38871
15 3 43 340	Wernigerode, Stadt.....	125,21	36 905	294	38855
15 3 43 350	Wienrode.....	13,88	943	67	38889
	zusammen ...	771,83	97 799	127	X
15 3 45	Wolmirstedt				
	Sitz: Wolmirstedt, Stadt				
15 3 45 010	Barleben.....	17,33	3 644	210	39179
15 3 45 030	Colbitz.....	71,85	2 868	39	39326
15 3 45 040	Dahlenwarleben.....	13,01	1 097	84	39326
15 3 45 050	Ebendorf.....	5,08	821	161	39179
15 3 45 060	Eichenbarleben.....	11,66	1 106	94	39167
15 3 45 070	Farsleben.....	7,22	629	87	39326
15 3 45 080	Glindenberg.....	15,41	673	43	39326
15 3 45 090	Groß Ammensleben.....	14,57	1 439	98	39326
15 3 45 100	Gutenswegen.....	11,59	702	60	39326
15 3 45 110	Heinrichsberg.....	11,36	372	32	39326
15 3 45 120	Hermisdorf.....	7,55	470	62	39326
15 3 45 130	Hohenwarleben.....	8,11	749	92	39326
15 3 45 140	Irxleben.....	7,06	1 007	142	39167
15 3 45 150	Jersleben.....	6,62	415	62	39326
15 3 45 160	Klein Ammensleben.....	6,19	508	82	39326
15 3 45 170	Loitsche.....	19,42	852	43	39326
15 3 45 180	Meitzendorf.....	7,25	774	106	39326
15 3 45 190	Meseberg.....	7,43	476	64	39326
15 3 45 210	Niederndodeleben.....	28,08	2 309	82	39167
15 3 45 230	Rogätz.....	23,87	2 176	91	39326
15 3 45 240	Samswegen.....	13,28	1 510	113	39326
15 3 45 250	Wellen.....	10,51	645	61	39167
15 3 45 260	Wolmirstedt, Stadt.....	31,74	12 021	378	39326
15 3 45 270	Zielitz.....	11,43	2 750	240	39326
15 3 45 280	Ochtmersleben.....	9,41	621	65	39167
15 3 45 290	Angern.....	25,82	1 263	48	39326
15 3 45 300	Burgstall.....	34,15	724	21	39517
15 3 45 310	Cröchern.....	23,22	317	13	39517
15 3 45 320	Dolle.....	50,18	533	10	39517
15 3 45 330	Sandbeiendorf.....	8,90	260	29	39517
15 3 45 340	Wenddorf.....	6,52	110	16	39517
	zusammen ...	525,82	43 841	83	X
15 3	Reg.-Bez. insgesamt ..	11 320,27	1 213 715	107	X
15	Land insgesamt ..	20 445,85	2 777 935	136	X

1) \* Bedeutet, daß die Gemeinde mehrere Postleitzahlen hat;  
die hier genannte Zahl ist diejenige des Verwaltungssitzes der Gemeinde.



# 16 THÜRINGEN

Verwaltungsgrenzen nach dem Stand vom 31.12.1993



	Schlüsselnummern	Grenzen	Verwaltungssitze <sup>1)</sup>
Land:	<b>16</b>	<b>—</b>	<u>Erfurt</u>
Landkreis:	11	—	
Stadtkreis:	01	----	

1) Verwaltungssitze der Kreise sind nur benannt, wenn sie nicht mit dem Namen des Kreises übereinstimmen.





3 Gemeinden in systematischer Ordnung mit Schlüsselnummer, Fläche, Bevölkerung,  
Bevölkerungsdichte und Postleitzahl am 31.12.1993

Schlüssel- nummer	Land, Reg.-Bezirk, Kreis, Gemeinde	Fläche km 2	Bevölkerung	Ein- wohner je km2	Post- leit- zahl 1)
16	Thüringen				
	Stadtkreise				
16 0 01 000	Erfurt, Landeshauptstadt.....	107,62	200 799	1 865	99084 *
16 0 02 000	Gera, Stadt.....	77,64	122 974	1 583	07545 *
16 0 03 000	Jena, Stadt.....	58,63	100 093	1 707	07743 *
16 0 04 000	Suhl, Stadt.....	66,01	52 386	793	98527 *
16 0 05 000	Weimar, Stadt.....	51,31	58 807	1 146	99423 *
	zusammen ...	361,21	535 059	1 481	X
	Landkreise				
16 0 11	Altenburg Sitz: Altenburg, Stadt				
16 0 11 010	Altenburg, Stadt.....	33,85	46 647	1 378	04600
16 0 11 050	Ehrenhain.....	8,51	1 226	144	04618
16 0 11 070	Falkenhain.....	4,63	549	118	04613
16 0 11 090	Fockendorf.....	8,83	918	103	04617
16 0 11 100	Frohnsdorf.....	4,37	356	81	04618
16 0 11 110	Gerstenberg.....	3,13	588	187	04617
16 0 11 120	Göhren.....	8,60	486	56	04603
16 0 11 130	Göpfersdorf.....	5,92	226	38	04618
16 0 11 140	Großröda.....	2,67	299	111	04617
16 0 11 150	Haselbach.....	2,74	1 103	402	04617
16 0 11 170	Kosma.....	6,34	370	58	04603
16 0 11 180	Kriebitzsch.....	13,30	1 523	114	04617
16 0 11 190	Langenleuba-Niederhain.....	39,69	2 252	56	04618
16 0 11 200	Lehma.....	15,95	435	27	04617
16 0 11 210	Lehndorf.....	9,41	992	105	04603
16 0 11 220	Lödla.....	4,30	733	170	04617
16 0 11 240	Lucka, Stadt.....	10,15	5 662	557	04613
16 0 11 250	Meuselwitz, Stadt.....	21,49	10 496	488	04610
16 0 11 260	Mockern.....	4,22	543	128	04603
16 0 11 280	Monstab.....	5,66	545	96	04617
16 0 11 300	Naundorf.....	10,88	573	52	04617
16 0 11 310	Nobitz.....	19,39	2 738	141	04603
16 0 11 360	Prößdorf.....	2,86	342	119	04613
16 0 11 370	Rositz.....	12,66	3 613	285	04617
16 0 11 380	Starkenbergr.....	8,05	1 323	164	04617
16 0 11 390	Tegkwitz.....	4,73	327	69	04617
16 0 11 400	Treben.....	6,48	1 137	175	04617
16 0 11 430	Windischleuba.....	21,39	1 776	83	04603
16 0 11 440	Wintersdorf.....	14,91	2 507	168	04610
16 0 11 450	Jückelberg.....	7,96	355	44	04618
16 0 11 470	Zetzscha.....	4,73	492	104	04617
16 0 11 480	Ziegelheim.....	17,33	1 040	60	04618
	zusammen ...	345,13	92 172	267	X

1) \* Bedeutet, daß die Gemeinde mehrere Postleitzahlen hat;  
die hier genannte Zahl ist diejenige des Verwaltungssitzes der Gemeinde.

3 Gemeinden in systematischer Ordnung mit Schlüsselnummer, Fläche, Bevölkerung, Bevölkerungsdichte und Postleitzahl am 31.12.1993

Schlüssel- nummer	Land, Reg.-Bezirk, Kreis, Gemeinde	Fläche km 2	Bevölkerung	Ein- wohner je km2	Post- leit- zahl 1)
16 0 12	Apolda Sitz: Apolda, Stadt				
16 0 12 010	Apolda, Stadt.....	33,56	26 482	789	99510
16 0 12 020	Auerstedt.....	8,48	507	59	99518
16 0 12 040	Eberstedt.....	4,13	214	51	99518
16 0 12 050	Eckolstädt.....	9,34	717	76	99510
16 0 12 060	Flurstedt.....	4,11	305	74	99510
16 0 12 070	Gebstedt.....	9,24	324	35	99510
16 0 12 090	Großheringen.....	6,03	746	123	99518
16 0 12 100	Großbromstedt.....	4,41	224	50	99510
16 0 12 110	Hermstedt.....	3,88	225	57	99510
16 0 12 140	Kapellendorf.....	5,36	396	73	99510
16 0 12 150	Kleinromstedt.....	4,04	299	74	99510
16 0 12 160	Ködderitzsch.....	2,81	123	43	99518
16 0 12 170	Kösnitz.....	3,00	119	39	99510
16 0 12 190	Liebstedt.....	8,87	464	52	99510
16 0 12 200	Mattstedt.....	4,92	501	101	99510
16 0 12 210	Münchengosserstädt.....	3,40	237	69	99510
16 0 12 230	Niederreißen.....	3,28	232	70	99510
16 0 12 240	Niederroßla.....	5,84	1 059	181	99510
16 0 12 250	Niedertrebra.....	8,98	924	102	99518
16 0 12 260	Nirmsdorf.....	2,72	108	39	99510
16 0 12 290	Oberroßla.....	4,98	984	197	99510
16 0 12 300	Obertrebra.....	3,23	304	94	99510
16 0 12 310	Obmannstedt.....	16,50	1 327	80	99510
16 0 12 320	Pfiffelbach.....	11,03	666	60	99510
16 0 12 330	Pfuhsborn.....	3,75	178	47	99510
16 0 12 340	Rannstedt.....	2,96	192	64	99518
16 0 12 350	Reisdorf.....	5,39	374	69	99518
16 0 12 370	Schmiedehausen.....	10,37	482	46	99518
16 0 12 380	Schöten.....	1,27	179	140	99510
16 0 12 390	Sonnendorf.....	0,79	58	73	99518
16 0 12 400	Stobra.....	4,47	197	44	99510
16 0 12 410	Bad Sulza, Stadt.....	9,82	3 256	331	99518
16 0 12 420	Utenbach.....	6,33	623	98	99510
16 0 12 440	Wickerstedt.....	7,52	840	111	99510
16 0 12 450	Willerstedt.....	6,71	338	50	99510
16 0 12 460	Wormstedt.....	6,51	529	81	99510
16 0 12 480	Oberreißen.....	4,98	236	47	99510
	zusammen ...	243,01	44 969	185	X
16 0 13	Arnstadt Sitz: Arnstadt, Stadt				
16 0 13 010	Alkersleben.....	6,98	359	51	99310
16 0 13 020	Angelroda.....	4,94	411	83	99338
16 0 13 030	Arnstadt, Stadt.....	32,50	27 473	845	99310
16 0 13 040	Bittstädt.....	8,22	490	59	99310
16 0 13 050	Bösleben-Wüllersleben.....	16,10	669	41	99310
16 0 13 080	Crawinkel.....	25,27	1 684	66	99330
16 0 13 090	Dannheim.....	16,22	612	37	99310
16 0 13 100	Dienststadt-Hettstedt.....	22,30	819	36	99326
16 0 13 120	Dörnfeld a.d. Ilm.....	5,52	318	57	99326
16 0 13 130	Dornheim.....	7,87	539	68	99310
16 0 13 150	Ehrenstein.....	7,16	133	18	99326
16 0 13 160	Eischleben.....	6,99	456	65	99334
16 0 13 170	Elleben.....	17,01	476	27	99334
16 0 13 180	Elxleben.....	9,43	572	60	99334
16 0 13 200	Frankenhain.....	12,27	1 036	84	99330
16 0 13 210	Geilsdorf.....	2,79	108	38	99326
16 0 13 230	Gösselborn.....	7,33	113	15	99326

1) \* Bedeutet, daß die Gemeinde mehrere Postleitzahlen hat;  
die hier genannte Zahl ist diejenige des Verwaltungssitzes der Gemeinde.

3 Gemeinden in systematischer Ordnung mit Schlüsselnummer, Fläche, Bevölkerung, Bevölkerungsdichte und Postleitzahl am 31.12.1993

Schlüssel- nummer	Land, Reg.-Bezirk, Kreis, Gemeinde	Fläche km 2	Bevölkerung	Ein- wohner je km2	Post- leit- zahl 1)
16 0 13 240	Gossel.....	13,52	517	38	99338
16 0 13 250	Gräfenroda.....	23,21	4 070	175	99330
16 0 13 260	Griesheim.....	6,09	447	73	99326
16 0 13 270	Großliebrungen.....	15,20	533	35	99326
16 0 13 290	Haarhausen.....	6,94	421	60	99310
16 0 13 310	Holzhausen.....	6,93	394	56	99310
16 0 13 320	Ichtershausen.....	10,24	3 149	307	99334
16 0 13 330	Kettmannshausen.....	2,01	83	41	99310
16 0 13 340	Kirchheim.....	15,30	694	45	99334
16 0 13 360	Liebenstein.....	12,35	485	39	99330
16 0 13 370	Marlishausen.....	12,90	1 133	87	99310
16 0 13 380	Nahwinden.....	8,61	211	24	99326
16 0 13 390	Neuroda.....	5,12	191	37	99310
16 0 13 400	Neusiß.....	4,49	297	66	99338
16 0 13 410	Niederwillingen.....	17,34	824	47	99326
16 0 13 420	Osthausen-Wülfershausen.....	14,75	586	39	99310
16 0 13 430	Plaue, Stadt.....	18,19	1 849	101	99338
16 0 13 440	Rehestädt.....	3,12	152	48	99334
16 0 13 450	Reinsfeld.....	5,49	186	33	99310
16 0 13 490	Röhrensee.....	3,17	222	70	99310
16 0 13 500	Rudisleben.....	6,68	1 028	153	99334
16 0 13 510	Schmerfeld.....	2,99	99	33	99310
16 0 13 520	Siegelbach.....	16,11	756	46	99338
16 0 13 530	Singen.....	7,28	291	39	99326
16 0 13 540	Stadttilm, Stadt.....	17,27	5 205	301	99326
16 0 13 550	Sülzenbrücken.....	6,73	475	70	99310
16 0 13 570	Traßdorf.....	3,09	209	67	99326
16 0 13 590	Wipfra.....	5,06	169	33	99310
16 0 13 600	Witzleben.....	22,60	739	32	99310
	zusammen ...	501,68	61 683	123	X
16 0 14	Artern				
	Sitz: Artern/ Unstrut, Stadt				
16 0 14 010	Artern/ Unstrut, Stadt.....	19,79	7 190	363	06556
16 0 14 020	Bilzingsleben.....	16,79	871	51	06578
16 0 14 030	Borxleben.....	5,33	422	79	06556
16 0 14 040	Bottendorf.....	11,21	1 233	109	06571
16 0 14 050	Bretleben.....	8,62	763	88	06556
16 0 14 060	Donndorf.....	11,51	919	79	06571
16 0 14 070	Esperstedt.....	9,30	628	67	06567
16 0 14 080	Etzleben.....	6,14	349	56	06577
16 0 14 090	Bad Frankenhausen/ Kyffhäuser, Stadt.....	48,12	9 143	190	06567
16 0 14 100	Gehofen.....	13,48	916	67	06571
16 0 14 110	Göllingen.....	10,74	940	87	06567
16 0 14 120	Gorsleben.....	10,78	680	63	06577
16 0 14 130	Günserode.....	8,52	225	26	06567
16 0 14 140	Hauteroda.....	12,64	634	50	06577
16 0 14 150	Heildrungen, Stadt.....	23,28	2 656	114	06577
16 0 14 160	Hemleben.....	7,34	303	41	06577
16 0 14 170	Heygendorf.....	9,35	836	89	06556
16 0 14 180	Ichstedt.....	9,67	772	79	06556
16 0 14 190	Kalbsrieth.....	11,94	907	75	06556
16 0 14 200	Kannawurf.....	15,42	1 093	70	06578
16 0 14 210	Langenroda.....	3,47	262	75	06571
16 0 14 220	Mönchpiffel-Nikolausrieth.....	9,15	412	45	06556
16 0 14 230	Nausitz.....	3,48	250	71	06571
16 0 14 240	Oberheildrungen.....	12,40	1 105	89	06577
16 0 14 250	Oldisleben.....	32,47	2 836	87	06578
16 0 14 260	Reinsdorf.....	11,12	1 028	92	06556
16 0 14 270	Ringleben.....	15,04	1 218	80	06556
16 0 14 290	Roßleben.....	12,91	5 193	402	06571
16 0 14 300	Rottleben.....	9,15	760	83	06567

1) \* Bedeutet, daß die Gemeinde mehrere Postleitzahlen hat;  
die hier genannte Zahl ist diejenige des Verwaltungssitzes der Gemeinde.

3 Gemeinden in systematischer Ordnung mit Schlüsselnummer, Fläche, Bevölkerung,  
Bevölkerungsdichte und Postleitzahl am 31.12.1993

Schlüssel- nummer	Land, Reg.-Bezirk, Kreis, Gemeinde	Fläche km 2	Bevölkerung	Ein- wohner je km2	Post- leit- zahl 1)
16 0 14 320	Schönewerda.....	9,30	857	92	06556
16 0 14 330	Schönfeld.....	4,25	209	49	06556
16 0 14 340	Seega.....	9,01	515	57	06567
16 0 14 360	Steinhaleben.....	30,88	578	18	06567
16 0 14 370	Udersleben.....	8,43	753	89	06556
16 0 14 380	Voigtstedt.....	11,44	1 191	104	06556
16 0 14 390	Wiehe, Stadt.....	20,88	2 127	101	06571
	zusammen ...	473,35	50 774	107	X
16 0 15	Bad Salzungen				
	Sitz: Bad Salzungen, Stadt				
16 0 15 010	Andenhausen.....	1,54	261	169	36452
16 0 15 020	Barchfeld.....	11,34	3 777	333	36456
16 0 15 030	Bermbach.....	9,72	415	42	36419
16 0 15 060	Borsch.....	13,24	708	53	36419
16 0 15 070	Bremen.....	8,10	292	36	36419
16 0 15 090	Buttlar.....	8,47	666	78	36419
16 0 15 110	Dermbach.....	23,43	3 413	145	36466
16 0 15 120	Diedorf/ Rhön.....	4,75	464	97	36452
16 0 15 130	Dietlas.....	3,05	619	202	36460
16 0 15 140	Dönges.....	3,00	267	89	36460
16 0 15 150	Dorndorf.....	9,06	2 445	269	36460
16 0 15 160	Empfertshausen.....	4,87	687	141	36452
16 0 15 170	Fischbach/ Rhön.....	7,02	641	91	36452
16 0 15 190	Frauensee.....	19,26	1 036	53	36460
16 0 15 210	Gehaus.....	7,17	811	113	36404
16 0 15 220	Geisa, Stadt.....	12,93	2 487	192	36419
16 0 15 230	Geismar.....	10,76	628	58	36419
16 0 15 240	Gerstengrund.....	4,58	67	14	36419
16 0 15 260	Gumpelstadt.....	9,24	1 072	116	36433
16 0 15 280	Immelborn.....	12,65	1 668	131	36433
16 0 15 300	Kaltenlengsfeld.....	9,73	553	56	36452
16 0 15 310	Kaltennordheim, Stadt.....	15,62	2 157	138	36452
16 0 15 320	Ketten.....	10,05	307	30	36419
16 0 15 330	Kieselbach.....	9,24	1 731	187	36460
16 0 15 340	Klings.....	6,51	541	83	36452
16 0 15 350	Kranlucken.....	7,27	261	35	36419
16 0 15 370	Leimbach.....	8,63	1 609	186	36433
16 0 15 380	Bad Liebenstein, Stadt.....	17,35	4 235	244	36448
16 0 15 390	Martinroda.....	6,30	303	48	36404
16 0 15 410	Merkers.....	10,19	2 052	201	36460
16 0 15 420	Möhra.....	13,66	765	56	36433
16 0 15 430	Motzlar.....	8,79	371	42	36419
16 0 15 460	Oberrohn.....	5,48	259	47	36469
16 0 15 480	Oechsen.....	12,49	714	57	36404
16 0 15 490	Otzbach.....	7,08	204	28	36404
16 0 15 500	Pferdsdorf/ Rhön.....	6,33	576	90	36414
16 0 15 520	Bad Salzungen, Stadt.....	39,06	20 206	517	36433
16 0 15 530	Schleid.....	5,36	440	82	36419
16 0 15 540	Spahl.....	9,58	434	45	36419
16 0 15 560	Stadtlengsfeld, Stadt.....	20,43	2 171	106	36457
16 0 15 570	Steinbach.....	15,06	1 530	101	36448
16 0 15 580	Sünna.....	17,45	1 390	79	36404
16 0 15 590	Tiefenort.....	26,22	3 684	140	36469
16 0 15 610	Unterebreizbach.....	6,23	2 421	388	36414
16 0 15 630	Urnshausen.....	15,91	832	52	36457
16 0 15 640	Vacha, Stadt.....	19,32	4 209	217	36404
16 0 15 650	Völkershäuser.....	14,19	1 246	87	36404
16 0 15 660	Waldfisch.....	9,15	237	25	36433
16 0 15 680	Weilar.....	14,29	1 003	70	36457
16 0 15 690	Wenigtaft.....	3,08	332	107	36419
16 0 15 710	Wiesenthal.....	13,56	853	62	36466

1) \* Bedeutet, daß die Gemeinde mehrere Postleitzahlen hat;  
die hier genannte Zahl ist diejenige des Verwaltungssitzes der Gemeinde.

3 Gemeinden in systematischer Ordnung mit Schlüsselnummer, Fläche, Bevölkerung,  
Bevölkerungsdichte und Postleitzahl am 31.12.1993

Schlüssel- nummer	Land, Reg.-Bezirk, Kreis, Gemeinde	Fläche km 2	Bevölkerung	Ein- wohner je km2	Post- leit- zahl 1)
16 0 15 720	Witzelroda.....	6,67	527	79	36433
16 0 15 730	Wölferbütt.....	4,60	465	101	36404
16 0 15 740	Zella.....	1,71	534	312	36452
16 0 15 750	Zitters.....	6,26	61	9	36419
16 0 15 760	Schweina.....	16,40	3 223	196	36448
16 0 15 770	Brunnhartshausen.....	10,59	453	42	36452
16 0 15 780	Neidhartshausen.....	7,59	365	48	36452
	zusammen ...	621,61	85 678	138	X
16 0 16	Eisenach				
	Sitz: Eisenach, Stadt				
16 0 16 020	Berka v.d. Hainich.....	14,91	837	56	99826
16 0 16 030	Berka/ Werra, Stadt.....	7,94	1 545	194	99837
16 0 16 050	Beuernfeld.....	2,64	70	26	99819
16 0 16 060	Bischofroda.....	10,03	560	55	99826
16 0 16 070	Bolleroda.....	2,95	113	38	99819
16 0 16 080	Buchenau.....	8,15	128	15	99826
16 0 16 090	Burkhardtroda.....	6,16	317	51	99819
16 0 16 100	Creuzburg, Stadt.....	24,73	1 966	79	99831
16 0 16 110	Dankmarshausen.....	11,19	1 188	106	99837
16 0 16 120	Dippach.....	6,07	1 332	219	99837
16 0 16 130	Ebenshausen.....	2,60	262	100	99826
16 0 16 140	Eckardtshausen.....	16,14	665	41	99819
16 0 16 150	Eisenach, Stadt.....	40,83	42 579	1 042	99817
16 0 16 160	Ettenhausen a.d. Nesse.....	2,74	179	65	99819
16 0 16 170	Ettenhausen a.d. Suhl.....	5,37	512	95	99819
16 0 16 180	Etterwinden.....	9,11	659	72	99819
16 0 16 210	Fernbreitenbach.....	6,98	476	68	99837
16 0 16 220	Förtha.....	8,20	876	106	99819
16 0 16 230	Frankenroda.....	7,02	365	51	99826
16 0 16 240	Gerstungen.....	31,83	3 478	109	99834
16 0 16 260	Gospenroda.....	9,28	586	63	99837
16 0 16 270	Großburschla.....	12,39	1 319	106	99830
16 0 16 280	Großenlupnitz.....	16,15	601	37	99819
16 0 16 290	Großensee.....	3,27	382	116	99837
16 0 16 300	Hallungen.....	3,93	250	63	99826
16 0 16 310	Hastrungsfeld-Burla.....	5,65	252	44	99848
16 0 16 320	Herda.....	9,93	961	96	99834
16 0 16 340	Hötzelroda.....	7,93	724	91	99819
16 0 16 350	Horschlitt.....	6,06	504	83	99837
16 0 16 360	Ifta.....	17,59	1 304	74	99831
16 0 16 370	Kälberfeld.....	4,33	305	70	99848
16 0 16 380	Kahlenberg.....	5,14	247	48	99848
16 0 16 390	Kittelsthal.....	2,86	593	207	99843
16 0 16 400	Krauthausen.....	6,82	381	55	99819
16 0 16 410	Kupfersuhl.....	5,57	244	43	99819
16 0 16 420	Lauchröden.....	9,90	964	97	99819
16 0 16 430	Lauterbach.....	6,62	530	80	99826
16 0 16 460	Marksuhl.....	34,48	1 575	45	99819
16 0 16 480	Mihla.....	23,80	2 546	106	99826
16 0 16 490	Mosbach.....	12,95	1 303	100	99848
16 0 16 500	Nazza.....	12,71	717	56	99826
16 0 16 510	Neuenhof.....	8,51	767	90	99819
16 0 16 530	Neustädt.....	4,09	359	87	99834
16 0 16 540	Oberellen.....	16,82	839	49	99819
16 0 16 550	Pferdsdorf-Spichra.....	6,53	325	49	99819
16 0 16 560	Ruhla, Stadt.....	32,46	5 040	155	99842
16 0 16 570	Sättelstädt.....	12,67	703	55	99848
16 0 16 580	Salimannshausen.....	5,36	168	31	99834
16 0 16 590	Scherbda.....	10,23	476	46	99831
16 0 16 610	Schönau.....	7,83	587	74	99848
16 0 16 620	Seebach.....	3,62	3 638	1 004	99846

1) \* Bedeutet, daß die Gemeinde mehrere Postleitzahlen hat;  
die hier genannte Zahl ist diejenige des Verwaltungssitzes der Gemeinde.

3 Gemeinden in systematischer Ordnung mit Schlüsselnummer, Fläche, Bevölkerung, Bevölkerungsdichte und Postleitzahl am 31.12.1993

Schlüssel- nummer	Land, Reg.-Bezirk, Kreis, Gemeinde	Fläche km 2	Bevölkerung	Ein- wohner je km2	Post- leit- zahl 1)
16 0 16 640	Stedtfeld.....	13,67	554	40	99819
16 0 16 650	Stockhausen.....	3,96	424	107	99819
16 0 16 670	Thal.....	3,19	1 816	569	99843
16 0 16 680	Treffurt, Stadt.....	42,36	5 298	125	99830
16 0 16 690	Uetteroda.....	5,13	235	45	99819
16 0 16 700	Unterellen.....	7,50	579	77	99819
16 0 16 710	Vitzeroda.....	4,70	380	80	99837
16 0 16 730	Wartha.....	4,89	238	48	99819
16 0 16 740	Wenigenlupnitz.....	16,13	892	55	99819
16 0 16 750	Wolfsburg-Unkeroda.....	9,04	749	82	99819
16 0 16 760	Wünschensuhl.....	12,03	527	43	99837
16 0 16 780	Wutha-Farnroda.....	10,63	6 621	622	99848
16 0 16 790	Lerchenberg.....	24,05	1 665	69	99819
	zusammen ...	708,35	107 275	151	X
16 0 17	Eisenberg Sitz: Eisenberg, Stadt				
16 0 17 010	Ahlendorf.....	2,13	66	30	07613
16 0 17 030	Beulbar-Ilmsdorf.....	3,60	182	50	07616
16 0 17 040	Buchheim.....	4,88	238	48	07613
16 0 17 050	Bürgel, Stadt.....	4,81	1 615	335	07616
16 0 17 070	Dothen.....	14,95	392	26	07619
16 0 17 080	Droschka.....	1,45	194	133	07616
16 0 17 090	Eisenberg, Stadt.....	20,90	11 513	550	07607
16 0 17 100	Etzdorf.....	4,95	353	71	07613
16 0 17 110	Gösen.....	3,13	225	71	07607
16 0 17 120	Graitschen a.d. Höhe.....	6,18	134	21	07619
16 0 17 130	Graitschen b. Bürgel.....	4,60	380	82	07616
16 0 17 140	Großhelmsdorf.....	6,34	293	46	07613
16 0 17 150	Hainchen.....	4,44	307	69	07619
16 0 17 160	Hainspitz.....	5,26	803	152	07607
16 0 17 170	Hartmannsdorf.....	1,63	1 274	781	07613
16 0 17 180	Hetzdorf.....	2,54	107	42	07616
16 0 17 190	Hohendorf.....	3,78	116	30	07616
16 0 17 210	Königshofen.....	10,10	709	70	07607
16 0 17 220	Krossen/ Elster.....	8,61	2 176	252	07613
16 0 17 230	Kursdorf.....	3,96	191	48	07607
16 0 17 240	Lindau.....	5,57	333	59	07613
16 0 17 250	Mertendorf.....	3,78	192	50	07619
16 0 17 260	Nausnitz.....	1,42	65	45	07616
16 0 17 270	Nautschütz.....	8,98	276	30	07619
16 0 17 280	Petersberg.....	8,40	291	34	07616
16 0 17 290	Poxdorf.....	4,07	110	27	07616
16 0 17 300	Rauda.....	3,09	426	137	07613
16 0 17 310	Rauschwitz.....	8,76	268	30	07616
16 0 17 320	Rockau.....	5,44	342	62	07619
16 0 17 330	Rodigast-Lucka.....	3,53	118	33	07616
16 0 17 340	Schkölen, Stadt.....	9,07	1 608	177	07619
16 0 17 350	Seifartsdorf.....	7,47	165	22	07613
16 0 17 360	Serba.....	7,07	825	116	07616
16 0 17 370	Silbitz.....	3,72	586	157	07613
16 0 17 380	Taupadel.....	2,50	79	31	07616
16 0 17 390	Tautenhain.....	8,90	1 727	194	07639
16 0 17 400	Thalbürgel.....	4,94	529	107	07616
16 0 17 410	Thiemendorf.....	4,53	297	65	07613
16 0 17 420	Thierschneck.....	2,74	112	40	07774
16 0 17 430	Törpla.....	1,06	104	98	07607
16 0 17 450	Walpernhain.....	4,75	231	48	07613
16 0 17 460	Weißborn.....	10,04	1 034	102	07639
16 0 17 470	Wetzdorf.....	4,24	234	55	07619
	zusammen ...	242,31	31 220	129	X

1) \* Bedeutet, daß die Gemeinde mehrere Postleitzahlen hat;  
die hier genannte Zahl ist diejenige des Verwaltungssitzes der Gemeinde.

3 Gemeinden in systematischer Ordnung mit Schlüsselnummer, Fläche, Bevölkerung,  
Bevölkerungsdichte und Postleitzahl am 31.12.1993

Schlüssel- nummer	Land, Reg.-Bezirk, Kreis, Gemeinde	Fläche km 2	Bevölkerung	Ein- wohner je km2	Post- leit- zahl 1)
16 0 18	Erfurt Sitz: Erfurt, Stadt				
16 0 18 010	Alach.....	16,20	838	51	99100
16 0 18 020	Alperstedt.....	8,88	574	64	99195
16 0 18 030	Andisleben.....	6,81	566	83	99189
16 0 18 040	Apfelstädt.....	12,15	1 104	90	99192
16 0 18 070	Bienstädt.....	8,17	410	50	99100
16 0 18 080	Büßleben.....	9,65	1 103	114	99198
16 0 18 090	Dachwig.....	12,65	1 593	125	99100
16 0 18 110	Döllstädt.....	13,38	1 097	81	99100
16 0 18 120	Eckstedt.....	6,49	556	85	99195
16 0 18 130	Egstedt.....	18,34	598	32	99102
16 0 18 150	Eixleben.....	12,13	2 080	171	99189
16 0 18 160	Ermstedt.....	7,95	414	52	99192
16 0 18 170	Frienstedt.....	7,16	410	57	99192
16 0 18 180	Gamstädt.....	11,30	598	52	99192
16 0 18 190	Gebesee, Stadt.....	24,02	2 261	94	99189
16 0 18 200	Gierstädt.....	10,61	913	86	99100
16 0 18 210	Großfahner.....	11,42	879	76	99100
16 0 18 220	Großmölsen.....	4,99	265	53	99198
16 0 18 230	Großrudestedt.....	23,87	1 839	77	99195
16 0 18 240	Haßleben.....	14,34	1 078	75	99189
16 0 18 270	Ingersleben.....	9,36	1 138	121	99192
16 0 18 280	Kerspleben.....	13,78	1 002	72	99198
16 0 18 300	Kleinmölsen.....	4,30	264	61	99198
16 0 18 330	Klettbach.....	15,22	708	46	99102
16 0 18 360	Kühnhausen.....	3,08	815	264	99189
16 0 18 370	Linderbach-Azmannsdorf.....	7,67	742	96	99198
16 0 18 380	Markvippach.....	9,18	507	55	99195
16 0 18 390	Mittelhausen.....	10,55	1 127	106	99195
16 0 18 400	Mönchenholzhausen.....	19,38	1 247	64	99198
16 0 18 410	Molsdorf.....	7,20	566	78	99192
16 0 18 420	Neudietendorf.....	6,66	2 580	387	99192
16 0 18 430	Nöda.....	6,40	481	75	99195
16 0 18 440	Nottleben.....	8,49	467	55	99192
16 0 18 460	Ollendorf.....	9,15	446	48	99198
16 0 18 470	Riethnordhausen.....	12,39	919	74	99195
16 0 18 480	Ringleben.....	6,52	635	97	99189
16 0 18 490	Rockhausen.....	4,00	272	68	99102
16 0 18 520	Schloßvippach.....	20,92	1 468	70	99195
16 0 18 540	Schwerborn.....	7,01	508	72	99195
16 0 18 560	Stotternheim.....	15,65	2 848	181	99195
16 0 18 570	Tiefthal.....	5,20	523	100	99189
16 0 18 580	Töttelstädt.....	10,82	615	56	99100
16 0 18 590	Udestedt.....	16,30	818	50	99198
16 0 18 600	Vieselbach.....	12,79	2 301	179	99198
16 0 18 620	Walschleben.....	16,79	2 002	119	99189
16 0 18 630	Waltersleben.....	4,84	406	83	99102
16 0 18 640	Windischholzhausen.....	2,01	516	256	99102
16 0 18 650	Witterda.....	12,47	957	76	99189
16 0 18 660	Zimmernsupra.....	7,41	315	42	99100
16 0 18 670	Niedernissa.....	7,43	462	62	99102
	zusammen ...	533,48	46 831	88	X

1) \* Bedeutet, daß die Gemeinde mehrere Postleitzahlen hat;  
die hier genannte Zahl ist diejenige des Verwaltungssitzes der Gemeinde.

3 Gemeinden in systematischer Ordnung mit Schlüsselnummer, Fläche, Bevölkerung, Bevölkerungsdichte und Postleitzahl am 31.12.1993

Schlüssel- nummer	Land, Reg.-Bezirk, Kreis, Gemeinde	Fläche km 2	Bevölkerung	Ein- wohner je km2	Post- leit- zahl 1)
16 0 19	Gera Sitz: Gera, Stadt				
16 0 19 010	Aga.....	16,28	1 438	88	07554
16 0 19 020	Bethenhausen.....	3,08	244	79	07554
16 0 19 030	Bocka.....	6,05	282	46	04603
16 0 19 040	Brahmenau.....	6,84	537	78	07554
16 0 19 050	Braunichswalde.....	5,18	661	127	07580
16 0 19 060	Burkersdorf b. Weida.....	4,44	353	79	07570
16 0 19 070	Caaschwitz.....	4,16	665	159	07586
16 0 19 080	Cretzschwitz.....	3,61	255	70	07554
16 0 19 090	Crimla.....	1,44	318	220	07557
16 0 19 100	Endschütz.....	5,28	388	73	07570
16 0 19 110	Falka.....	7,19	414	57	07570
16 0 19 120	Forstwolfersdorf.....	4,33	142	32	07570
16 0 19 130	Frießnitz.....	7,43	480	64	07570
16 0 19 140	Gauern.....	3,66	132	36	07580
16 0 19 150	Gleina.....	2,47	113	45	07586
16 0 19 160	Großebbersdorf.....	15,30	454	29	07589
16 0 19 170	Großenstein.....	14,47	1 397	96	07580
16 0 19 180	Hain.....	2,55	237	92	07554
16 0 19 190	Hartmannsdorf.....	3,41	313	91	07586
16 0 19 200	Hermisdorf.....	2,60	126	48	06712
16 0 19 210	Hilbersdorf.....	4,01	224	55	07580
16 0 19 220	Hirschfeld.....	3,74	121	32	07554
16 0 19 230	Hohenölsen.....	6,48	606	93	07570
16 0 19 240	Hundhaupten.....	7,81	555	71	07557
16 0 19 250	Kauern.....	8,32	462	55	07554
16 0 19 260	Köfein.....	4,53	263	58	07557
16 0 19 270	Bad Köstritz, Stadt.....	11,24	3 258	289	07586
16 0 19 280	Korbußen.....	7,22	449	62	07554
16 0 19 290	Kraftsdorf.....	16,81	1 688	100	07586
16 0 19 300	Lederhose.....	4,84	307	63	07589
16 0 19 310	Linda b. Weida.....	8,81	496	56	07580
16 0 19 320	Lindenkreuz.....	8,96	515	57	07589
16 0 19 330	Mosen.....	3,20	237	74	07570
16 0 19 340	Münchenbernsdorf, Stadt.....	15,43	3 695	239	07589
16 0 19 350	Neundorf.....	3,50	88	25	07570
16 0 19 360	Niederndorf.....	6,96	530	76	07586
16 0 19 370	Niederpöllnitz.....	10,59	1 451	137	07570
16 0 19 380	Paitzdorf.....	8,68	409	47	07580
16 0 19 390	Pölzig.....	7,76	1 267	163	07554
16 0 19 410	Reichardtsdorf.....	3,13	132	42	07586
16 0 19 420	Reichstädt.....	5,03	387	76	07580
16 0 19 430	Roben.....	11,80	628	53	07554
16 0 19 440	Röpsen.....	8,19	623	76	07554
16 0 19 450	Rohna.....	5,24	57	10	07570
16 0 19 460	Ronneburg, Stadt.....	21,37	6 724	314	07580
16 0 19 470	Rückersdorf.....	12,47	1 005	80	07580
16 0 19 480	Rüdersdorf.....	11,37	839	73	07586
16 0 19 490	Saara.....	8,52	643	75	07589
16 0 19 500	Schömberg.....	5,00	117	23	07570
16 0 19 520	Schwaara.....	3,56	128	35	07554
16 0 19 530	Schwarzbach.....	4,93	254	51	07589
16 0 19 540	Seelingstädt.....	14,96	1 674	111	07580
16 0 19 550	Söllnitz.....	6,05	428	70	07554
16 0 19 560	Steinsdorf.....	12,41	841	67	07570
16 0 19 570	Teichwitz.....	3,06	94	30	07570
16 0 19 580	Thränitz.....	3,50	324	92	07554
16 0 19 590	Töppeln.....	6,06	876	144	07558
16 0 19 600	Trebnitz.....	5,75	426	74	07554
16 0 19 610	Weida, Stadt.....	12,59	9 313	739	07570

1) \* Bedeutet, daß die Gemeinde mehrere Postleitzahlen hat;  
die hier genannte Zahl ist diejenige des Verwaltungssitzes der Gemeinde.



3 Gemeinden in systematischer Ordnung mit Schlüsselnummer, Fläche, Bevölkerung,  
Bevölkerungsdichte und Postleitzahl am 31.12.1993

Schlüssel- nummer	Land, Reg.-Bezirk, Kreis, Gemeinde	Fläche km 2	Bevölkerung	Ein- wohner je km2	Post- leit- zahl 1)
16 0 19 620	Weißig.....	4,64	218	46	07557
16 0 19 650	Wünschendorf/ Elster.....	16,24	2 991	184	07570
16 0 19 660	Zedlitz.....	13,05	406	31	07557
16 0 19 680	Friedmannsdorf.....	2,33	170	72	07580
	zusammen ...	469,91	54 868	117	X
16 0 20	Gotha				
	Sitz: Gotha, Stadt				
16 0 20 010	Aspach.....	5,88	334	56	99880
16 0 20 020	Ballstädt.....	11,86	758	63	99869
16 0 20 030	Brüheim.....	7,46	519	69	99869
16 0 20 040	Bufleben.....	13,17	996	75	99869
16 0 20 050	Catterfeld.....	9,27	1 280	138	99887
16 0 20 060	Ebenheim.....	6,45	273	42	99869
16 0 20 080	Emleben.....	10,98	754	68	99869
16 0 20 090	Engelsbach.....	2,92	271	92	99898
16 0 20 100	Ernstroda.....	10,87	956	87	99894
16 0 20 110	Eschenbergen.....	12,66	647	51	99869
16 0 20 120	Finsterbergen.....	7,57	1 557	205	99898
16 0 20 130	Fischbach.....	2,46	508	206	99891
16 0 20 140	Friedrichroda, Stadt.....	18,46	5 831	315	99894
16 0 20 150	Friedrichswerth.....	4,91	654	133	99869
16 0 20 160	Friemar.....	9,37	1 181	126	99869
16 0 20 170	Fröttstädt.....	3,99	416	104	99880
16 0 20 180	Georgenthal/ Thür. Wald.....	26,10	2 373	90	99887
16 0 20 190	Goldbach.....	12,15	1 307	107	99869
16 0 20 200	Gospiteroda.....	4,66	345	74	99880
16 0 20 210	Gotha, Stadt.....	58,14	52 265	898	99867
16 0 20 220	Grabsleben.....	13,83	734	53	99869
16 0 20 230	Gräfenhain.....	19,38	1 434	73	99887
16 0 20 240	Günthersleben.....	8,44	945	111	99869
16 0 20 250	Haina.....	6,73	419	62	99869
16 0 20 270	Herrenhof.....	4,40	850	193	99887
16 0 20 280	Hochheim.....	7,68	531	69	99869
16 0 20 290	Hörsehgau.....	11,53	1 303	113	99880
16 0 20 300	Hohenkirchen.....	6,80	744	109	99887
16 0 20 310	Laucha.....	6,65	499	75	99880
16 0 20 320	Leina.....	8,73	621	71	99880
16 0 20 330	Luisenthal.....	30,59	1 585	51	99885
16 0 20 340	Mechterstädt.....	12,42	1 276	102	99880
16 0 20 350	Metebach.....	5,63	173	30	99880
16 0 20 360	Molschleben.....	15,24	1 119	73	99869
16 0 20 370	Mühlberg.....	22,48	1 260	56	99869
16 0 20 380	Nauendorf.....	2,72	483	177	99887
16 0 20 390	Ohrdruf, Stadt.....	39,75	6 102	153	99885
16 0 20 400	Petriroda.....	3,15	337	106	99887
16 0 20 410	Pferdingsleben.....	6,61	403	60	99869
16 0 20 430	Remstädt.....	6,47	755	116	99869
16 0 20 440	Schmerbach.....	2,00	806	403	99891
16 0 20 450	Schönau v.d. Walde.....	10,37	1 023	98	99894
16 0 20 460	Schwabhausen.....	9,37	690	73	99869
16 0 20 470	Schwarzhausen.....	3,47	742	213	99891
16 0 20 480	Seeborgen.....	8,89	1 385	155	99869
16 0 20 490	Sonneborn.....	16,47	1 374	83	99869
16 0 20 510	Tabarz/ Thür. Wald.....	21,15	4 245	200	99891
16 0 20 520	Tambach-Dietharz/ Thür. Wald, Stadt.....	41,54	4 547	109	99897
16 0 20 530	Teutleben.....	7,82	414	52	99880
16 0 20 540	Tröchtelborn.....	5,67	346	61	99869
16 0 20 550	Trügleben.....	6,07	337	55	99880
16 0 20 560	Tüttleben.....	7,26	641	88	99869
16 0 20 570	Ülleben.....	7,37	609	82	99869
16 0 20 580	Waltershausen, Stadt.....	30,79	12 394	402	99880

1) \* Bedeutet, daß die Gemeinde mehrere Postleitzahlen hat;  
die hier genannte Zahl ist diejenige des Verwaltungssitzes der Gemeinde.

3 Gemeinden in systematischer Ordnung mit Schlüsselnummer, Fläche, Bevölkerung, Bevölkerungsdichte und Postleitzahl am 31.12.1993

Schlüssel- nummer	Land, Reg.-Bezirk, Kreis, Gemeinde	Fläche km 2	Bevölkerung	Ein- wohner je km2	Post- leit- zahl 1)
16 0 20 590	Wandersleben.....	12,62	1 696	134	99869
16 0 20 600	Wangenheim.....	9,99	726	72	99869
16 0 20 610	Warza.....	6,49	646	99	99869
16 0 20 620	Wechmar.....	18,36	1 681	91	99887
16 0 20 630	Weingarten.....	4,02	197	49	99869
16 0 20 640	Westhausen.....	4,68	417	89	99869
16 0 20 650	Winterstein.....	21,94	964	43	99891
16 0 20 670	Wölfis.....	29,36	1 822	62	99885
16 0 20 680	Boilstädt.....	4,02	424	105	99869
	zusammen ...	768,28	132 924	173	X
16 0 21	Greiz				
	Sitz: Greiz, Stadt				
16 0 21 020	Berga/ Elster, Stadt.....	20,58	3 175	154	07980
16 0 21 030	Clodra.....	8,36	400	47	07980
16 0 21 040	Cossengrün.....	1,85	488	263	07985
16 0 21 060	Daßlitz.....	4,68	373	79	07980
16 0 21 110	Gottesgrün.....	3,96	257	64	07987
16 0 21 120	Greiz, Stadt.....	50,10	30 465	608	07973
16 0 21 140	Großkundorf.....	4,60	158	34	07980
16 0 21 150	Hohndorf.....	7,47	458	61	07985
16 0 21 160	Kahmer.....	3,35	242	72	07987
16 0 21 180	Kleinreinsdorf.....	3,34	467	139	07989
16 0 21 190	Kühndorf.....	2,20	81	36	07980
16 0 21 200	Leiningen.....	3,58	128	35	07985
16 0 21 210	Lunzig.....	3,76	190	50	07980
16 0 21 220	Mohlsdorf.....	13,38	1 594	119	07987
16 0 21 230	Naitschau.....	3,87	478	123	07973
16 0 21 240	Neugernsdorf.....	3,78	190	50	07980
16 0 21 250	Neumühle/ Elster.....	8,38	489	58	07980
16 0 21 260	Nitschareuth.....	2,64	265	100	07980
16 0 21 280	Reinsdorf.....	3,79	414	109	07987
16 0 21 290	Reudnitz.....	3,60	854	237	07987
16 0 21 300	Schönbach.....	7,45	353	47	07985
16 0 21 320	Teichwolframsdorf.....	12,77	1 899	148	07989
16 0 21 330	Tremnitz.....	4,03	145	35	07985
16 0 21 340	Tschirma.....	3,09	138	44	07980
16 0 21 350	Waltersdorf b. Berga/ Elster.....	5,43	474	87	07980
16 0 21 360	Wellsdorf.....	4,33	275	63	07985
16 0 21 380	Wildetaube.....	7,26	804	110	07980
16 0 21 390	Wolfersdorf.....	12,14	613	50	07980
16 0 21 410	Zoghaus.....	4,49	266	59	07973
	zusammen ...	218,26	46 133	211	X
16 0 22	Heiligenstadt				
	Sitz: Heiligenstadt, Heilbad, Stadt				
16 0 22 010	Arenshausen.....	5,79	1 066	184	37318
16 0 22 020	Asbach-Sickenberg.....	10,35	101	9	37318
16 0 22 040	Bernterode.....	8,67	294	33	37308
16 0 22 050	Birkenfelde.....	8,33	580	69	37318
16 0 22 080	Bornhagen.....	6,58	381	57	37318
16 0 22 090	Burgwalde.....	4,96	273	55	37318
16 0 22 100	Dieterode.....	2,79	99	35	37318
16 0 22 110	Dietzenrode-Vatterode.....	5,77	134	23	37318
16 0 22 120	Döringsdorf.....	5,31	169	31	37308
16 0 22 130	Eichstruth.....	1,34	92	68	37318
16 0 22 140	Ershausen.....	13,68	1 267	92	37308
16 0 22 160	Freienhagen.....	4,10	371	90	37318
16 0 22 170	Fretterode.....	5,87	217	36	37318
16 0 22 180	Geisleden.....	16,58	1 207	72	37308
16 0 22 190	Geismar.....	14,01	1 128	80	37308

1) \* Bedeutet, daß die Gemeinde mehrere Postleitzahlen hat;  
die hier genannte Zahl ist diejenige des Verwaltungssitzes der Gemeinde.

3 Gemeinden in systematischer Ordnung mit Schlüsselnummer, Fläche, Bevölkerung,  
Bevölkerungsdichte und Postleitzahl am 31.12.1993

Schlüssel- nummer	Land, Reg.-Bezirk, Kreis, Gemeinde	Fläche km 2	Bevölkerung	Ein- wohner je km2	Post- leit- zahl 1)
16 0 22 200	Gerbershausen.....	7,53	679	90	37318
16 0 22 210	Glasehausen.....	2,61	175	67	37308
16 0 22 240	Heiligenstadt, Heilbad, Stadt.....	61,57	17 402	282	37308
16 0 22 250	Heuthen.....	10,08	792	78	37308
16 0 22 260	Hohengandern.....	6,83	573	83	37318
16 0 22 280	Kella.....	5,04	562	111	37308
16 0 22 290	Kirchgandern.....	4,37	596	136	37318
16 0 22 300	Krombach.....	4,19	210	50	37308
16 0 22 310	Lenterode.....	4,24	298	70	37318
16 0 22 320	Lindewerra.....	4,40	231	52	37318
16 0 22 330	Lutter.....	9,85	807	81	37318
16 0 22 340	Mackenrode.....	3,80	524	137	37318
16 0 22 350	Marth.....	4,85	366	75	37318
16 0 22 360	Martinfeld.....	7,62	637	83	37308
16 0 22 390	Pfaffschwende.....	4,03	499	123	37308
16 0 22 400	Reinholterode.....	8,73	743	85	37308
16 0 22 420	Röhrig.....	2,81	218	77	37318
16 0 22 430	Rohrberg.....	3,54	248	70	37318
16 0 22 440	Rüstungen.....	4,21	291	69	37318
16 0 22 450	Rustenfelde.....	6,13	514	83	37318
16 0 22 460	Schachtebich.....	3,79	253	66	37318
16 0 22 480	Schönhagen.....	2,55	121	47	37318
16 0 22 490	Schwobfeld.....	2,50	119	47	37318
16 0 22 500	Sickerode.....	2,00	185	92	37308
16 0 22 510	Hohes Kreuz.....	17,96	1 622	90	37308
16 0 22 520	Steinbach.....	8,48	581	68	37308
16 0 22 530	Steinheuterode.....	2,53	224	88	37318
16 0 22 550	Thalwenden.....	3,35	357	106	37318
16 0 22 560	Uder.....	13,90	2 500	179	37318
16 0 22 570	Volkerode.....	6,88	306	44	37308
16 0 22 580	Wahlhausen.....	7,14	388	54	37318
16 0 22 610	Wiesenfeld.....	7,61	265	34	37308
16 0 22 620	Wilbich.....	3,82	419	109	37308
16 0 22 630	Wüstheuterode.....	4,93	588	119	37318
16 0 22 640	Bodenrode-Westhausen.....	14,52	1 174	80	37308
	zusammen ...	382,52	42 846	112	X
16 0 23	Hildburghausen Sitz: Hildburghausen, Stadt				
16 0 23 040	Beinerstadt.....	6,71	498	74	98660
16 0 23 050	Biberau.....	7,53	770	102	98666
16 0 23 070	Bockstadt.....	5,79	248	42	98673
16 0 23 090	Brünn/ Thür.....	6,10	469	76	98673
16 0 23 100	Bürden.....	5,85	241	41	98669
16 0 23 130	Dingsleben.....	8,44	274	32	98646
16 0 23 140	Ebenhards.....	5,27	258	48	98646
16 0 23 150	Ehrenberg.....	2,08	247	118	98660
16 0 23 180	Eisfeld, Stadt.....	46,90	6 159	131	98673
16 0 23 200	Fehrenbach.....	10,01	857	85	98666
16 0 23 210	Friedrichshöhe.....	4,27	35	8	98749
16 0 23 230	Gerhardtsgereth.....	7,53	268	35	98646
16 0 23 240	Gießübel.....	8,46	734	86	98667
16 0 23 270	Gompertshausen.....	14,78	588	39	98663
16 0 23 290	Grimmelshausen.....	4,21	202	47	98660
16 0 23 340	Henfstädt.....	8,10	428	52	98660
16 0 23 360	Heßberg.....	5,70	719	126	98646
16 0 23 380	Heubach.....	8,44	1 030	122	98666
16 0 23 390	Hildburghausen, Stadt.....	37,07	10 951	295	98646
16 0 23 440	Kloster Veßra.....	19,76	384	19	98660
16 0 23 450	Langenbach.....	1,14	182	159	98667
16 0 23 460	Leimrieth.....	4,06	261	64	98646
16 0 23 470	Lengfeld.....	6,64	560	84	98660

1) \* Bedeutet, daß die Gemeinde mehrere Postleitzahlen hat;  
die hier genannte Zahl ist diejenige des Verwaltungssitzes der Gemeinde.

3 Gemeinden in systematischer Ordnung mit Schlüsselnummer, Fläche, Bevölkerung, Bevölkerungsdichte und Postleitzahl am 31.12.1993

Schlüssel- nummer	Land, Reg.-Bezirk, Kreis, Gemeinde	Fläche km 2	Bevölkerung	Ein- wohner je km2	Post- leit- zahl 1)
16 0 23 480	Linden.....	7,01	305	43	98646
16 0 23 510	Masserberg.....	11,93	872	73	98666
16 0 23 550	Pfersdorf.....	8,56	385	44	98646
16 0 23 580	Reurieth.....	16,23	1 078	66	98646
16 0 23 590	Rieth.....	14,70	459	31	98663
16 0 23 610	Saargrund.....	2,50	143	57	98678
16 0 23 620	Sachsenbrunn.....	18,81	1 953	103	98678
16 0 23 630	St. Bernhard.....	7,36	309	41	98660
16 0 23 650	Schirnrod.....	5,35	242	45	98678
16 0 23 660	Schlechtsart.....	4,57	144	31	98663
16 0 23 670	Schnett.....	5,69	768	134	98666
16 0 23 680	Schönbrunn.....	35,70	1 865	52	98667
16 0 23 700	Schweickershausen.....	9,75	174	17	98663
16 0 23 740	Steinbach.....	6,04	286	47	98667
16 0 23 760	Stelzen.....	2,92	102	34	98678
16 0 23 790	Themar, Stadt.....	15,07	3 349	222	98660
16 0 23 800	Ummerstadt, Stadt.....	15,70	522	33	98663
16 0 23 810	Veilsdorf.....	25,21	2 896	114	98669
16 0 23 830	Wachenbrunn.....	5,11	203	39	98660
16 0 23 850	Waldau.....	6,14	925	150	98667
16 0 23 870	Weitersroda.....	4,58	332	72	98646
16 0 23 890	Westhausen.....	15,43	625	40	98663
16 0 23 900	Wiedersbach.....	7,99	299	37	98667
16 0 23 920	Straufhain.....	50,41	2 723	54	98646
16 0 23 930	Bad Colberg-Heildburg, Stadt.....	53,36	2 511	47	98663
16 0 23 940	Oberland.....	15,90	1 898	119	98673
16 0 23 950	Gleichamberg.....	46,83	3 040	64	98646
16 0 23 960	Crock.....	13,19	1 366	103	98673
16 0 23 970	Hellingen.....	29,86	775	25	98663
	zusammen ...	696,74	56 912	82	X
16 0 24	Ilmenau				
	Sitz: Ilmenau, Stadt				
16 0 24 020	Altenfeld.....	17,02	1 240	72	98701
16 0 24 030	Böhlen.....	6,16	823	133	98701
16 0 24 040	Bücheloh.....	8,80	436	49	98693
16 0 24 050	Elgersburg.....	9,49	1 287	135	98716
16 0 24 060	Frauenwald.....	19,11	1 341	70	98711
16 0 24 070	Friedersdorf.....	3,11	234	75	98701
16 0 24 080	Gehren, Stadt.....	29,99	3 999	133	98708
16 0 24 090	Geraberg.....	15,10	2 503	165	98716
16 0 24 100	Geschwenda.....	5,88	2 537	431	98716
16 0 24 110	Gillersdorf.....	3,84	378	98	98701
16 0 24 120	Gräfinau-Angstedt.....	15,38	2 106	136	98704
16 0 24 130	Großbreitenbach, Stadt.....	19,62	3 379	172	98701
16 0 24 140	Herschdorf.....	9,54	1 048	109	98701
16 0 24 150	Heyda.....	11,04	474	42	98693
16 0 24 160	Ilmenau, Stadt.....	42,87	27 199	634	98693
16 0 24 170	Langewiesen, Stadt.....	12,87	3 034	235	98704
16 0 24 180	Manebach.....	8,73	1 609	184	98693
16 0 24 190	Martinroda.....	8,27	912	110	98693
16 0 24 200	Möhrenbach.....	13,87	843	60	98708
16 0 24 210	Neustadt a. Rennsteig.....	17,03	1 341	78	98701
16 0 24 230	Oehrenstock.....	14,63	552	37	98704
16 0 24 240	Pennewitz.....	5,48	681	124	98708
16 0 24 250	Schmiedefeld a. Rennsteig.....	18,43	2 259	122	98711
16 0 24 260	Stützerbach.....	11,37	1 903	167	98714
16 0 24 280	Vesser.....	10,31	203	19	98711
16 0 24 290	Wildenspring.....	4,44	256	57	98701
16 0 24 310	Wümbach.....	4,45	623	140	98704
	zusammen ...	346,83	63 200	182	X

1) \* Bedeutet, daß die Gemeinde mehrere Postleitzahlen hat;  
die hier genannte Zahl ist diejenige des Verwaltungssitzes der Gemeinde.

3 Gemeinden in systematischer Ordnung mit Schlüsselnummer, Fläche, Bevölkerung,  
Bevölkerungsdichte und Postleitzahl am 31.12.1993

Schlüssel- nummer	Land, Reg.-Bezirk, Kreis, Gemeinde	Fläche km 2	Bevölkerung	Ein- wohner je km2	Post- leit- zahl 1)
16 0 25	Jena Sitz: Jena, Stadt				
16 0 25 010	Altenberga.....	17,49	665	38	07768
16 0 25 030	Bibra.....	4,39	276	62	07768
16 0 25 040	Bucha.....	21,00	830	39	07751
16 0 25 050	Camburg, Stadt.....	9,94	2 962	297	07774
16 0 25 070	Cospeda.....	8,89	679	76	07751
16 0 25 090	Dornburg/ Saale, Stadt.....	10,40	1 032	99	07778
16 0 25 100	Dorndorf-Steudnitz.....	7,01	1 894	270	07778
16 0 25 110	Drackendorf.....	6,10	385	63	07751
16 0 25 120	Dröbnitz.....	8,19	203	24	07768
16 0 25 140	Eichenberg.....	11,56	433	37	07768
16 0 25 150	Frauenprießnitz.....	18,47	1 200	64	07774
16 0 25 160	Freienorla.....	6,81	362	53	07768
16 0 25 180	Golmsdorf.....	7,61	625	82	07751
16 0 25 200	Großeutersdorf.....	3,45	319	92	07768
16 0 25 220	Großlößbichau.....	6,22	270	43	07751
16 0 25 230	Großpürschütz.....	3,97	241	60	07751
16 0 25 240	Gumperda.....	6,27	482	76	07768
16 0 25 250	Hainichen.....	5,31	205	38	07778
16 0 25 260	Hummelshain.....	17,57	695	39	07768
16 0 25 270	Isserstedt.....	6,85	509	74	07751
16 0 25 290	Jenalöbnitz.....	3,94	103	26	07751
16 0 25 300	Jenaprießnitz.....	7,52	446	59	07751
16 0 25 310	Kahla, Stadt.....	7,97	8 321	1 044	07768
16 0 25 320	Kleineutersdorf.....	5,61	429	76	07768
16 0 25 330	Krippendorf.....	5,13	253	49	07751
16 0 25 340	Kunitz.....	8,01	456	56	07751
16 0 25 350	Lehesten.....	12,10	528	43	07778
16 0 25 370	Lindig.....	4,56	284	62	07768
16 0 25 380	Löberschütz.....	3,07	177	57	07751
16 0 25 400	Maua.....	8,02	473	58	07751
16 0 25 410	Milda.....	22,09	701	31	07751
16 0 25 420	Münchenroda.....	5,07	162	31	07751
16 0 25 430	Neuengönna.....	6,17	579	93	07778
16 0 25 440	Orlamünde, Stadt.....	7,58	1 417	186	07768
16 0 25 450	Reinstädt.....	17,94	571	31	07768
16 0 25 480	Rothenstein.....	10,48	1 084	103	07751
16 0 25 500	Schöps.....	4,35	306	70	07768
16 0 25 510	Seitenroda.....	4,05	201	49	07768
16 0 25 530	Sulza.....	3,96	260	65	07751
16 0 25 540	Tautenburg.....	12,72	334	26	07778
16 0 25 570	Wichmar.....	5,38	268	49	07774
16 0 25 580	Zimmern.....	5,91	224	37	07778
16 0 25 600	Zöllnitz.....	4,20	393	93	07751
16 0 25 610	Zöthen.....	3,37	183	54	07774
	zusammen ...	366,70	32 420	88	X
16 0 26	Langensalza Sitz: Bad Langensalza, Stadt				
16 0 26 010	Alterstedt.....	8,38	198	23	99947
16 0 26 020	Aschara.....	8,09	758	93	99958
16 0 26 030	Bad Langensalza, Stadt.....	66,57	17 352	260	99947
16 0 26 040	Ballhausen.....	14,72	971	65	99955
16 0 26 050	Behringen.....	34,51	1 659	48	99947
16 0 26 060	Blankenburg.....	7,13	273	38	99955
16 0 26 070	Bothenheilingen.....	9,46	489	51	99947
16 0 26 080	Bruchstedt.....	6,79	340	50	99955
16 0 26 100	Craula.....	13,29	328	24	99947
16 0 26 130	Urleben.....	8,13	472	58	99955

1) \* Bedeutet, daß die Gemeinde mehrere Postleitzahlen hat;  
die hier genannte Zahl ist diejenige des Verwaltungssitzes der Gemeinde.

3 Gemeinden in systematischer Ordnung mit Schlüsselnummer, Fläche, Bevölkerung, Bevölkerungsdichte und Postleitzahl am 31.12.1993

Schlüssel- nummer	Land, Reg.-Bezirk, Kreis, Gemeinde	Fläche km 2	Bevölkerung	Ein- wohner je km2	Post- leit- zahl 1)
16 0 26 140	Großvargula.....	15,19	810	53	99958
16 0 26 150	Großwelsbach.....	5,02	322	64	99947
16 0 26 170	Haussömmern.....	6,42	272	42	99955
16 0 26 190	Herbsleben.....	20,46	2 851	139	99955
16 0 26 200	Hornsömmern.....	4,28	169	39	99955
16 0 26 220	Issersheilingen.....	4,14	139	33	99947
16 0 26 230	Kirchheilingen.....	16,51	873	52	99947
16 0 26 250	Kleinvargula.....	4,56	243	53	99958
16 0 26 260	Kleinwelsbach.....	3,44	135	39	99947
16 0 26 270	Klettstedt.....	5,69	300	52	99955
16 0 26 280	Kutzleben.....	18,34	830	45	99955
16 0 26 290	Merxleben.....	8,32	507	60	99947
16 0 26 300	Mittelsömmern.....	10,08	224	22	99955
16 0 26 310	Mülverstedt.....	23,17	722	31	99947
16 0 26 320	Nägelstedt.....	10,77	755	70	99958
16 0 26 330	Neunheilingen.....	14,56	562	38	99947
16 0 26 340	Reichenbach.....	8,84	430	48	99947
16 0 26 350	Schönstedt.....	14,22	1 201	84	99947
16 0 26 360	Sundhausen.....	8,06	439	54	99947
16 0 26 370	Bad Tennstedt, Stadt.....	27,27	2 880	105	99955
16 0 26 380	Thamsbrück, Stadt.....	12,55	983	78	99947
16 0 26 390	Tottleben.....	5,04	171	33	99947
16 0 26 400	Tüngeda.....	13,72	603	43	99947
16 0 26 420	Weberstedt.....	18,31	610	33	99947
16 0 26 440	Wolfsbehringen.....	8,35	534	63	99947
16 0 26 450	Zimmern.....	11,78	374	31	99947
16 0 26 460	Tonna.....	30,46	2 870	94	99958
	zusammen ...	506,62	43 649	86	X
16 0 27	Lobenstein				
	Sitz: Lobenstein, Moorbad, Stadt				
16 0 27 010	Altengesees.....	4,23	223	52	07356
16 0 27 020	Birkenhügel.....	5,55	514	92	07366
16 0 27 030	Blankenberg.....	3,74	1 264	337	07366
16 0 27 040	Blankenstein.....	0,69	1 183	1 714	07366
16 0 27 050	Brennersgrün.....	7,43	298	40	07349
16 0 27 060	Burglemnitz.....	2,90	111	38	07356
16 0 27 080	Eliasbrunn.....	6,07	242	39	07356
16 0 27 100	Gahma.....	7,44	203	27	07356
16 0 27 110	Gleima.....	2,86	87	30	07356
16 0 27 120	Grumbach.....	6,41	193	30	07343
16 0 27 130	Harra.....	14,85	991	66	07366
16 0 27 140	Heberndorf.....	9,17	308	33	07343
16 0 27 150	Heinersdorf.....	7,29	406	55	07356
16 0 27 170	Lehesten, Stadt.....	17,77	1 603	90	07349
16 0 27 190	Liebengrün.....	10,12	476	47	07368
16 0 27 200	Liebschütz.....	10,56	592	56	07368
16 0 27 210	Lobenstein, Moorbad, Stadt.....	41,96	7 202	171	07356
16 0 27 220	Lothra.....	4,57	155	33	07356
16 0 27 230	Neundorf.....	11,80	797	67	07356
16 0 27 250	OBla.....	9,23	429	46	07343
16 0 27 260	Pottiga.....	7,59	477	62	07366
16 0 27 270	Rauschengesees.....	4,62	151	32	07356
16 0 27 280	Remptendorf.....	20,92	1 331	63	07368
16 0 27 300	Röttersdorf.....	2,55	229	89	07349
16 0 27 310	Ruppersdorf.....	8,82	328	37	07356
16 0 27 320	Schlegel.....	12,28	442	35	07366
16 0 27 330	Schmiedebach.....	8,21	371	45	07349
16 0 27 350	Thierbach.....	4,22	174	41	07356
16 0 27 360	Thimmendorf.....	8,55	324	37	07356
16 0 27 370	Titschendorf.....	9,80	333	33	07343
16 0 27 380	Unterlemnitz.....	6,98	380	54	07356

1) \* Bedeutet, daß die Gemeinde mehrere Postleitzahlen hat;  
die hier genannte Zahl ist diejenige des Verwaltungssitzes der Gemeinde.

3 Gemeinden in systematischer Ordnung mit Schlüsselnummer, Fläche, Bevölkerung,  
Bevölkerungsdichte und Postleitzahl am 31.12.1993

Schlüssel- nummer	Land, Reg.-Bezirk, Kreis, Gemeinde	Fläche km 2	Bevölkerung	Ein- wohner je km2	Post- leitz- zahl 1)
16 0 27 390	Weisbach.....	5,84	205	35	07356
16 0 27 400	Weitisberga.....	5,32	212	39	07343
16 0 27 410	Wurzbach, Stadt.....	25,09	2 532	100	07343
16 0 27 430	Ebersdorf/Thüringen.....	40,57	2 851	70	07368
	zusammen ...	356,00	27 617	78	X
16 0 28	Meiningen				
	Sitz: Meiningen, Stadt				
16 0 28 010	Aschenhausen.....	3,61	181	50	98634
16 0 28 020	Bauerbach.....	6,04	336	55	98617
16 0 28 030	Behrungen.....	13,82	678	49	98631
16 0 28 040	Belrieth.....	9,93	428	43	98617
16 0 28 050	Berkach.....	7,55	414	54	98631
16 0 28 060	Bettenhausen.....	15,89	819	51	98617
16 0 28 070	Bibra.....	9,70	634	65	98631
16 0 28 080	Birx.....	2,76	180	65	98634
16 0 28 100	Einhausen.....	5,33	571	107	98617
16 0 28 110	Einödhhausen.....	5,92	119	20	98617
16 0 28 120	Ellingshausen.....	6,77	329	48	98617
16 0 28 130	Erbenhausen.....	20,68	698	33	98634
16 0 28 140	Exdorf.....	16,77	628	37	98631
16 0 28 150	Frankenheim/ Rhön.....	9,11	1 254	137	98634
16 0 28 160	Friedelshausen.....	6,91	367	53	98634
16 0 28 180	Gerthausen.....	6,09	198	32	98617
16 0 28 190	Haina.....	19,71	1 118	56	98631
16 0 28 210	Helmershausen.....	17,41	785	45	98617
16 0 28 220	Henneberg.....	7,29	545	74	98617
16 0 28 230	Hermannsfeld.....	14,23	488	34	98617
16 0 28 240	Herpf.....	21,43	985	45	98617
16 0 28 260	Hümpfershausen.....	13,25	521	39	98634
16 0 28 270	Jüchsen.....	27,53	1 621	58	98631
16 0 28 280	Kaltensundheim.....	11,78	992	84	98634
16 0 28 290	Kaltenwestheim.....	19,36	1 197	61	98634
16 0 28 300	Leutersdorf.....	8,39	341	40	98617
16 0 28 310	Mehmels.....	6,46	407	63	98634
16 0 28 320	Meiningen, Stadt.....	41,39	24 589	594	98617
16 0 28 340	Melpers.....	2,85	130	45	98634
16 0 28 350	Mendhausen.....	9,96	424	42	98631
16 0 28 360	Metzels.....	16,17	548	33	98639
16 0 28 370	Milz.....	17,62	1 288	73	98631
16 0 28 390	Neubrunn.....	9,24	648	70	98617
16 0 28 400	Nordheim.....	7,91	309	39	98631
16 0 28 420	Oberkatz.....	9,12	353	38	98634
16 0 28 430	Obermaßfeld-Grimmenthal.....	5,59	1 366	244	98617
16 0 28 440	Oberweid.....	10,19	618	60	98634
16 0 28 450	Oepfershausen.....	12,26	570	46	98634
16 0 28 460	Queienfeld.....	9,67	602	62	98631
16 0 28 480	Rentwertshausen.....	3,48	353	101	98631
16 0 28 490	Rippershausen.....	11,49	840	73	98639
16 0 28 500	Ritschenhausen.....	7,45	436	58	98617
16 0 28 510	Römhild, Stadt.....	20,34	1 947	95	98631
16 0 28 530	Schwarzbach.....	8,75	381	43	98634
16 0 28 540	Schwickershausen.....	6,23	324	52	98631
16 0 28 570	Stedtlingen.....	14,51	433	29	98617
16 0 28 580	Stepfershausen.....	15,76	698	44	98617
16 0 28 600	Sülzfeld.....	17,39	640	36	98617
16 0 28 620	Unterkatz.....	9,83	462	46	98634
16 0 28 630	Untermaßfeld.....	10,79	1 180	109	98617
16 0 28 640	Unterweid.....	7,13	564	79	98634
16 0 28 650	Utendorf.....	8,09	358	44	98617
16 0 28 660	Vachdorf.....	15,90	864	54	98617
16 0 28 670	Wahns.....	8,01	442	55	98634

1) \* Bedeutet, daß die Gemeinde mehrere Postleitzahlen hat;  
die hier genannte Zahl ist diejenige des Verwaltungssitzes der Gemeinde.

3 Gemeinden in systematischer Ordnung mit Schlüsselnummer, Fläche, Bevölkerung,  
Bevölkerungsdichte und Postleitzahl am 31.12.1993

Schlüssel- nummer	Land, Reg.-Bezirk, Kreis, Gemeinde	Fläche km 2	Bevölkerung	Ein- wohner je km2	Post- leit- zahl 1)
16 0 28 680	Wallbach.....	5,07	374	73	98639
16 0 28 690	Walldorf.....	12,16	2 312	190	98639
16 0 28 700	Wasungen, Stadt.....	29,50	4 035	136	98634
16 0 28 710	Westenfeld.....	8,00	437	54	98631
16 0 28 720	Wölfershausen.....	4,35	406	93	98617
16 0 28 730	Wohlmuthausen.....	7,18	257	35	98617
16 0 28 740	Wolfmannshausen.....	8,04	491	61	98631
	zusammen ...	705,14	66 513	94	X
16 0 29	Mühlhausen				
	Sitz: Mühlhausen, Th.-Müntzer-St., Stadt				
16 0 29 010	Altengottern.....	18,17	1 238	68	99991
16 0 29 020	Ammern.....	7,92	1 137	143	99974
16 0 29 030	Beberstedt.....	10,91	790	72	99976
16 0 29 040	Bickenriede.....	17,60	1 692	96	99976
16 0 29 050	Bollstedt.....	13,05	1 093	83	99998
16 0 29 060	Dachrieden.....	6,02	322	53	99974
16 0 29 070	Diedorf.....	11,25	1 582	140	99988
16 0 29 080	Dörna.....	11,78	407	34	99976
16 0 29 090	Eigenrieden.....	15,40	573	37	99976
16 0 29 100	Eigenrode.....	6,93	344	49	99976
16 0 29 110	Faulungen.....	7,16	581	81	99976
16 0 29 120	Feichta.....	0,27	773	2 862	99974
16 0 29 130	Flarchheim.....	11,87	557	46	99986
16 0 29 140	Görmar.....	0,90	948	1 053	99974
16 0 29 150	Grabe.....	14,27	753	52	99998
16 0 29 160	Großengottern.....	19,26	2 351	122	99991
16 0 29 170	Heroldshausen.....	3,20	220	68	99991
16 0 29 180	Heyerode.....	5,68	2 760	485	99988
16 0 29 190	Hildebrandshausen.....	6,08	576	94	99976
16 0 29 200	Höngeda.....	5,99	714	119	99991
16 0 29 210	Hohenbergen.....	3,49	192	55	99994
16 0 29 220	Hollenbach.....	4,75	267	56	99976
16 0 29 230	Horsmar.....	10,77	635	58	99976
16 0 29 240	Hüpstedt.....	13,84	1 532	110	99976
16 0 29 250	Kaisersshagen.....	7,88	351	44	99974
16 0 29 260	Kammerforst.....	16,92	974	57	99986
16 0 29 270	Kleinkeula.....	2,18	113	51	99976
16 0 29 280	Körner.....	30,64	2 086	68	99998
16 0 29 290	Langula.....	15,16	1 226	80	99986
16 0 29 300	Lengefeld.....	12,67	725	57	99976
16 0 29 310	Lengenfeld unterm Stein.....	13,34	1 459	109	99976
16 0 29 320	Marolterode.....	6,31	420	66	99994
16 0 29 330	Mehrstedt.....	6,36	270	42	99994
16 0 29 340	Menteroda.....	9,28	2 411	259	99996
16 0 29 350	Mühlhausen, Thomas-Müntzer-Stadt, Stadt..	80,00	39 906	498	99974
16 0 29 360	Niederdorla.....	14,63	1 428	97	99986
16 0 29 370	Oberdorla.....	19,71	2 452	124	99986
16 0 29 380	Obermehler.....	21,64	940	43	99996
16 0 29 390	Oppershausen.....	8,58	322	37	99986
16 0 29 400	Reiser.....	4,85	305	62	99974
16 0 29 410	Saalfeld.....	5,18	184	35	99996
16 0 29 420	Schierschwende.....	4,47	153	34	99988
16 0 29 430	Schlotheim, Stadt.....	12,45	4 232	339	99994
16 0 29 440	Seebach.....	10,46	829	79	99991
16 0 29 450	Sollstedt.....	4,04	127	31	99976
16 0 29 460	Struth.....	11,15	1 751	157	99976
16 0 29 470	Urbach.....	11,82	367	31	99996
16 0 29 480	Wendehausen.....	11,91	952	79	99988
16 0 29 500	Zella.....	5,63	387	68	99976
	zusammen ...	573,82	86 407	151	X

1) \* Bedeutet, daß die Gemeinde mehrere Postleitzahlen hat;  
die hier genannte Zahl ist diejenige des Verwaltungssitzes der Gemeinde.



3 Gemeinden in systematischer Ordnung mit Schlüsselnummer, Fläche, Bevölkerung,  
Bevölkerungsdichte und Postleitzahl am 31.12.1993

Schlüssel- nummer	Land, Reg.-Bezirk, Kreis, Gemeinde	Fläche km 2	Bevölkerung	Ein- wohner je km2	Post- leit- zahl 1)
16 0 30	Neuhaus a. Rennweg Sitz: Neuhaus a. Rennweg, Stadt				
16 0 30 010	Buchbach.....	3,87	177	45	98743
16 0 30 030	Cursdorf.....	13,95	805	57	98744
16 0 30 040	Deesbach.....	6,12	541	88	98744
16 0 30 050	Ernstthal.....	5,66	893	157	98724
16 0 30 060	Gebersdorf.....	6,31	316	50	98743
16 0 30 080	Goldisthal.....	19,45	536	27	98746
16 0 30 090	Gräfenthal, Stadt.....	12,00	1 972	164	98743
16 0 30 100	Großneundorf.....	2,95	134	45	98743
16 0 30 110	Katzhütte.....	28,69	2 209	76	98746
16 0 30 120	Lauscha, Stadt.....	13,06	3 879	297	98724
16 0 30 140	Lichte.....	19,36	2 184	112	98739
16 0 30 150	Lichtenhain b. Gräfenthal.....	6,22	379	60	98743
16 0 30 160	Lichtenhain b. Oberweißbach.....	3,26	379	116	98744
16 0 30 170	Lippelsdorf.....	5,09	176	34	98743
16 0 30 180	Mellenbach-Glasbach.....	8,71	1 491	171	98746
16 0 30 190	Meura.....	12,62	564	44	98744
16 0 30 200	Meuselbach-Schwarzmühle.....	7,49	1 668	222	98746
16 0 30 210	Neuhaus a. Rennweg, Stadt.....	22,69	7 548	332	98724
16 0 30 220	Oberweißbach/ Thür.Wald, Stadt.....	6,36	1 864	293	98744
16 0 30 230	Piesau.....	7,86	1 000	127	98739
16 0 30 240	Reichmannsdorf.....	20,01	997	49	98739
16 0 30 250	Scheibe-Alsbach.....	19,74	789	39	98749
16 0 30 260	Schmiedefeld.....	9,51	1 390	146	98739
16 0 30 270	Siegmundsbürg.....	15,28	285	18	98749
16 0 30 290	Spechtsbrunn.....	8,15	521	63	98743
16 0 30 300	Steinheid.....	23,21	1 538	66	98749
16 0 30 310	Unterweißbach.....	13,14	1 023	77	98744
	zusammen ...	320,76	35 258	110	X
16 0 31	Nordhausen Sitz: Nordhausen, Stadt				
16 0 31 010	Appenrode.....	5,94	389	65	99768
16 0 31 020	Auleben.....	19,45	1 162	59	99765
16 0 31 030	Bielen.....	6,48	1 311	202	99735
16 0 31 040	Bleicherode, Stadt.....	18,49	7 240	391	99752
16 0 31 050	Branderode.....	3,69	204	55	99755
16 0 31 060	Buchholz.....	2,62	253	96	99762
16 0 31 070	Elende.....	1,94	179	92	99759
16 0 31 080	Ellrich, Stadt.....	22,38	4 089	182	99755
16 0 31 090	Etzelsrode.....	3,50	106	30	99735
16 0 31 100	Friedrichsthal.....	12,42	292	23	99735
16 0 31 120	Görsbach.....	9,05	1 203	132	99765
16 0 31 130	Großlohra.....	18,29	1 153	63	99759
16 0 31 140	Großwechungen.....	15,46	1 033	66	99735
16 0 31 150	Gudersleben.....	8,54	244	28	99755
16 0 31 160	Günzerode.....	5,28	266	50	99735
16 0 31 170	Haferungen.....	6,21	204	32	99735
16 0 31 190	Hainrode/ Hainleite.....	8,76	376	42	99735
16 0 31 200	Hamma.....	5,76	342	59	99765
16 0 31 210	Harzungen.....	3,86	244	63	99762
16 0 31 220	Heringen/ Helme, Stadt.....	20,96	2 565	122	99765
16 0 31 230	Herreden.....	8,62	465	53	99735
16 0 31 240	Herrmannsacker.....	19,13	367	19	99762
16 0 31 250	Hesserode.....	4,97	513	103	99735
16 0 31 260	Hörnningen.....	4,63	180	38	99735
16 0 31 270	Rothsütte.....	16,99	125	7	99768
16 0 31 280	Holbach.....	3,09	184	59	99735
16 0 31 290	Ilfeld.....	62,33	2 882	46	99768

1) \* Bedeutet, daß die Gemeinde mehrere Postleitzahlen hat;  
die hier genannte Zahl ist diejenige des Verwaltungssitzes der Gemeinde.

3 Gemeinden in systematischer Ordnung mit Schlüsselnummer, Fläche, Bevölkerung,  
Bevölkerungsdichte und Postleitzahl am 31.12.1993

Schlüssel- nummer	Land, Reg.-Bezirk, Kreis, Gemeinde	Fläche km 2	Bevölkerung	Ein- wohner je km2	Post- leit- zahl 1)
16 0 31 300	Immenrode.....	2,72	137	50	99735
16 0 31 310	Kehmstedt.....	11,39	576	50	99752
16 0 31 320	Kleinbodungen.....	5,22	494	94	99752
16 0 31 330	Kleinfurra.....	18,51	1 240	66	99735
16 0 31 340	Kleinwechungen.....	5,29	288	54	99735
16 0 31 350	Klettenberg.....	6,51	492	75	99755
16 0 31 360	Kraja.....	4,37	371	84	99752
16 0 31 370	Leimbach.....	13,28	752	56	99735
16 0 31 380	Liebenrode.....	8,77	457	52	99755
16 0 31 390	Limlingerode.....	10,01	295	29	99755
16 0 31 400	Lipprechterode.....	9,73	701	72	99752
16 0 31 410	Mackenrode.....	8,35	653	78	99755
16 0 31 420	Mauderode.....	3,18	162	50	99735
16 0 31 430	Neustadt/ Harz.....	11,46	1 119	97	99762
16 0 31 440	Niedersachswerfen.....	11,79	3 638	308	99762
16 0 31 450	Nohra.....	16,09	1 142	70	99735
16 0 31 460	Nordhausen, Stadt.....	36,61	44 744	1 222	99734
16 0 31 470	Obersachswerfen.....	3,30	108	32	99755
16 0 31 480	Petersdorf.....	4,03	346	85	99735
16 0 31 490	Pützlingen.....	5,47	172	31	99735
16 0 31 500	Rehungen.....	8,66	651	75	99759
16 0 31 510	Rodishain.....	2,32	248	106	99762
16 0 31 530	Schiedungen.....	5,52	392	71	99735
16 0 31 540	Sollstedt.....	9,84	2 905	295	99759
16 0 31 550	Steigerthal.....	5,19	347	66	99762
16 0 31 560	Steinbrücken.....	4,38	228	52	99735
16 0 31 570	Stempeda.....	9,60	301	31	99762
16 0 31 580	Sülzhayn.....	9,44	1 017	107	99755
16 0 31 590	Sundhausen.....	5,13	1 212	236	99735
16 0 31 600	Trebra.....	11,58	371	32	99735
16 0 31 610	Urbach.....	25,26	857	33	99765
16 0 31 620	Uthleben.....	14,63	1 137	77	99765
16 0 31 640	Werther.....	17,81	1 614	90	99735
16 0 31 650	Windehausen.....	5,93	547	92	99765
16 0 31 660	Wipperdorf.....	18,10	1 815	100	99752
16 0 31 670	Woffleben.....	6,13	575	93	99762
16 0 31 680	Wolkramshausen.....	10,84	1 178	108	99735
16 0 31 690	Wülfingerode.....	7,72	569	73	99759
16 0 31 700	Niedergebra.....	9,99	883	88	99759
16 0 31 710	Obergebra.....	7,84	973	124	99759
	zusammen ...	710,83	103 278	145	X
16 0 32	Pößneck				
	Sitz: Pößneck, Stadt				
16 0 32 010	Bahren.....	2,10	90	42	07389
16 0 32 020	Bodelwitz.....	4,60	570	123	07381
16 0 32 030	Breitenhain.....	5,57	141	25	07806
16 0 32 040	Bucha.....	3,18	80	25	07389
16 0 32 060	Döbritz.....	3,11	198	63	07381
16 0 32 070	Dreba.....	12,46	318	25	07806
16 0 32 080	Dreitzsch.....	7,29	480	65	07819
16 0 32 090	Friedebach.....	10,87	254	23	07381
16 0 32 100	Geroda.....	6,10	283	46	07819
16 0 32 110	Gertewitz.....	4,21	167	39	07389
16 0 32 120	Gössitz.....	12,86	439	34	07389
16 0 32 130	Gräfendorf.....	7,71	421	54	07387
16 0 32 140	Grobengereuth.....	5,65	244	43	07389
16 0 32 150	Herschdorf b. Pößneck.....	10,73	315	29	07381
16 0 32 160	Keila.....	4,16	90	21	07389
16 0 32 170	Knau.....	12,71	827	65	07389
16 0 32 180	Kospoda.....	6,14	475	77	07806
16 0 32 190	Krölpa.....	4,09	1 755	429	07387

1) \* Bedeutet, daß die Gemeinde mehrere Postleitzahlen hat;  
die hier genannte Zahl ist diejenige des Verwaltungssitzes der Gemeinde.

3 Gemeinden in systematischer Ordnung mit Schlüsselnummer, Fläche, Bevölkerung, Bevölkerungsdichte und Postleitzahl am 31.12.1993

Schlüssel- nummer	Land, Reg.-Bezirk, Kreis, Gemeinde	Fläche km 2	Bevölkerung	Ein- wohner je km2	Post- leit- zahl 1)
16 0 32 200	Langenorla.....	22,71	1 594	70	07381
16 0 32 220	Lausnitz b. Neustadt/ Orla.....	8,43	382	45	07806
16 0 32 230	Lausnitz b. Pößneck.....	1,91	143	74	07387
16 0 32 240	Lemnitz.....	7,99	409	51	07819
16 0 32 250	Lichtenau.....	2,25	211	93	07806
16 0 32 260	Linda b. Neustadt/ Orla.....	16,60	410	24	07819
16 0 32 270	Miesitz.....	4,42	307	69	07819
16 0 32 280	Mittelpöhlitz.....	5,01	325	64	07819
16 0 32 300	Moxa.....	4,67	96	20	07381
16 0 32 310	Neunhofen.....	4,54	633	139	07806
16 0 32 320	Neustadt/ Orla, Stadt.....	24,14	9 470	392	07806
16 0 32 330	Nimritz.....	2,12	272	128	07381
16 0 32 340	Oberoppurg.....	5,03	229	45	07381
16 0 32 360	Oppurg.....	15,76	1 529	97	07381
16 0 32 370	Paska.....	6,58	124	18	07381
16 0 32 380	Peuschen.....	5,42	475	87	07389
16 0 32 390	Pillingsdorf.....	7,06	134	18	07819
16 0 32 400	Pößneck, Stadt.....	24,46	16 049	656	07381
16 0 32 410	Quaschwitz.....	2,30	78	33	07389
16 0 32 420	Ranis, Stadt.....	10,55	1 939	183	07389
16 0 32 430	Rockendorf.....	5,85	615	105	07387
16 0 32 440	Rosendorf.....	6,26	186	29	07819
16 0 32 450	Schmieritz.....	11,31	438	38	07819
16 0 32 460	Schmorda.....	4,84	112	23	07389
16 0 32 470	Seisla.....	4,45	170	38	07389
16 0 32 480	Solkwitz.....	2,19	72	32	07381
16 0 32 490	Stanau.....	4,25	137	32	07806
16 0 32 500	Tömmelsdorf.....	6,31	153	24	07819
16 0 32 510	Trannroda.....	3,23	141	43	07381
16 0 32 520	Triptis, Stadt.....	25,90	4 626	178	07819
16 0 32 530	Weira.....	14,83	441	29	07806
16 0 32 540	Wernburg.....	6,84	677	98	07381
16 0 32 550	Wilhelmsdorf.....	9,02	266	29	07389
	zusammen ...	410,77	49 990	122	X
16 0 33	Rudolstadt				
	Sitz: Rudolstadt, Stadt				
16 0 33 010	Allendorf.....	8,76	382	43	07426
16 0 33 030	Ammelstädt.....	1,61	128	79	07407
16 0 33 050	Bechstedt.....	3,46	174	50	07426
16 0 33 060	Beutelsdorf.....	3,67	195	53	07407
16 0 33 070	Bad Blankenburg, Stadt.....	30,93	8 244	266	07422
16 0 33 090	Breitenheerda.....	9,56	304	31	07407
16 0 33 100	Burkersdorf.....	3,74	184	49	07422
16 0 33 110	Catharinau.....	3,14	207	65	07407
16 0 33 120	Cordobang.....	4,63	175	37	07422
16 0 33 130	Dittersdorf.....	3,85	205	53	07422
16 0 33 140	Dittrichshütte.....	10,44	438	41	07422
16 0 33 150	Dörnfeld a.d. Heide.....	6,25	457	73	07426
16 0 33 160	Döschnitz.....	6,28	311	49	07429
16 0 33 170	Dorndorf.....	4,26	112	26	07407
16 0 33 180	Dröbischau.....	4,61	574	124	07426
16 0 33 190	Engerda.....	8,87	361	40	07407
16 0 33 200	Eschdorf.....	2,05	73	35	07407
16 0 33 210	Etzelbach.....	5,33	346	64	07407
16 0 33 220	Geitersdorf.....	2,14	94	43	07407
16 0 33 240	Großkochberg.....	9,71	599	61	07407
16 0 33 250	Haufeld.....	5,44	132	24	07407
16 0 33 260	Heilingen.....	7,11	340	47	07407
16 0 33 270	Heilsberg.....	8,72	232	26	07407
16 0 33 280	Hengelbach.....	3,38	66	19	07422
16 0 33 290	Horba.....	2,72	220	80	07426

1) \* Bedeutet, daß die Gemeinde mehrere Postleitzahlen hat;  
die hier genannte Zahl ist diejenige des Verwaltungssitzes der Gemeinde.

3 Gemeinden in systematischer Ordnung mit Schlüsselnummer, Fläche, Bevölkerung,  
Bevölkerungsdichte und Postleitzahl am 31.12.1993

Schlüssel- nummer	Land, Reg.-Bezirk, Kreis, Gemeinde	Fläche km 2	Bevölkerung	Ein- wohner je km2	Post- leit- zahl 1)
16 0 33 310	Kirchhasel.....	9,59	657	68	07407
16 0 33 330	Kleinkochberg.....	2,50	63	25	07407
16 0 33 340	Ködditz.....	4,17	525	125	07426
16 0 33 350	Königsee, Stadt.....	16,52	4 983	301	07426
16 0 33 360	Kolkwitz.....	6,94	238	34	07407
16 0 33 370	Lichstedt.....	7,04	186	26	07407
16 0 33 390	Milbitz b. Rottenbach.....	3,54	415	117	07422
16 0 33 400	Milbitz b. Teichel.....	3,64	85	23	07407
16 0 33 410	Mötzelbach.....	4,25	92	21	07407
16 0 33 420	Neckeroda.....	7,08	204	28	07407
16 0 33 430	Neusitz.....	6,81	299	43	07407
16 0 33 440	Niederkrossen.....	5,60	310	55	07407
16 0 33 450	Oberhain.....	14,12	857	60	07426
16 0 33 460	Oberpreilipp.....	2,73	114	41	07407
16 0 33 470	Oberschöbling.....	1,83	152	83	07426
16 0 33 500	Paulinzella.....	13,97	144	10	07422
16 0 33 510	Quittelsdorf.....	4,87	262	53	07422
16 0 33 520	Remda, Stadt.....	16,80	1 186	70	07407
16 0 33 530	Rohrbach.....	3,86	237	61	07429
16 0 33 540	Rottenbach.....	5,73	804	140	07422
16 0 33 550	Rudolstadt, Stadt.....	42,20	29 536	699	07407
16 0 33 560	Schloßkurm.....	2,02	80	39	07407
16 0 33 570	Schmieden.....	5,48	51	9	07407
16 0 33 580	Schwarzburg.....	14,64	778	53	07427
16 0 33 590	Sitzendorf.....	2,52	1 165	462	07429
16 0 33 600	Soltdorf.....	10,34	278	26	07422
16 0 33 610	Sundremda.....	7,84	243	30	07407
16 0 33 620	Teichel, Stadt.....	9,00	540	60	07407
16 0 33 630	Teichröda.....	7,27	301	41	07407
16 0 33 640	Teichweiden.....	6,96	211	30	07407
16 0 33 650	Thälendorf.....	8,43	144	17	07422
16 0 33 660	Treppendorf.....	5,54	150	27	07407
16 0 33 670	Uhlstädt.....	11,72	1 591	135	07407
16 0 33 680	Unterpreilipp.....	3,41	118	34	07407
16 0 33 690	Unterwibach.....	5,21	780	149	07422
16 0 33 700	Weißer.....	8,22	359	43	07407
16 0 33 710	Wittgendorf.....	3,39	230	67	07318
16 0 33 730	Zeutsch.....	5,73	358	62	07407
16 0 33 740	Leutnitz.....	1,99	172	86	07422
16 0 33 750	Rödelwitz.....	4,37	86	19	07407
	zusammen ...	468,53	63 537	136	X
16 0 34	Saalfeld				
	Sitz: Saalfeld/ Saale, Stadt				
16 0 34 010	Altenbeuthen.....	7,87	246	31	07338
16 0 34 020	Arnsgeruth.....	4,04	200	49	07318
16 0 34 030	Bernsdorf.....	2,65	60	22	07318
16 0 34 040	Beulwitz.....	7,71	672	87	07318
16 0 34 050	Birkigt.....	4,00	337	84	07336
16 0 34 060	Breternitz-Fischersdorf.....	5,95	546	91	07338
16 0 34 070	Dorfilm.....	6,95	166	23	07338
16 0 34 080	Dorfkurm.....	2,89	65	22	07318
16 0 34 090	Drognitz.....	6,90	254	36	07338
16 0 34 100	Eyba.....	5,49	232	42	07318
16 0 34 110	Goßwitz.....	10,02	1 359	135	07334
16 0 34 120	Großgeschwenda.....	7,48	241	32	07338
16 0 34 130	Hersdorf b. Leutenberg.....	2,76	62	22	07338
16 0 34 140	Hirzbach.....	4,19	78	18	07338
16 0 34 150	Hockeroda.....	2,45	234	95	07338
16 0 34 160	Hohenwarte.....	6,28	212	33	07338
16 0 34 170	Kamsdorf.....	6,90	3 167	458	07334
16 0 34 180	Kaulsdorf.....	11,40	2 248	197	07338

1) \* Bedeutet, daß die Gemeinde mehrere Postleitzahlen hat;  
die hier genannte Zahl ist diejenige des Verwaltungssitzes der Gemeinde.

3 Gemeinden in systematischer Ordnung mit Schlüsselnummer, Fläche, Bevölkerung, Bevölkerungsdichte und Postleitzahl am 31.12.1993

Schlüssel- nummer	Land, Reg.-Bezirk, Kreis, Gemeinde	Fläche km 2	Bevölkerung	Ein- wohner je km2	Post- leit- zahl 1)
16 0 34 190	Kleingeschwenda b. Arnsgereuth.....	5,82	349	59	07318
16 0 34 200	Königsthal.....	3,70	134	36	07330
16 0 34 210	Könitz.....	5,41	1 785	329	07336
16 0 34 220	Laasen.....	4,31	60	13	07330
16 0 34 230	Landsendorf.....	4,73	144	30	07338
16 0 34 240	Langenschade.....	18,07	325	17	07407
16 0 34 250	Leutenberg, Stadt.....	18,89	1 818	96	07338
16 0 34 260	Lichtentanne.....	8,61	336	39	07338
16 0 34 280	Lositz-Jehmichen.....	4,60	115	25	07318
16 0 34 290	Marktöhlitz.....	10,81	537	49	07330
16 0 34 300	Munchwitz.....	5,41	138	25	07338
16 0 34 320	Neuenbeuthen.....	4,30	105	24	07338
16 0 34 330	Oberloquitz.....	6,05	260	42	07330
16 0 34 340	Oberwellenborn.....	5,71	366	64	07333
16 0 34 350	Probstzella.....	14,71	1 936	131	07330
16 0 34 360	Reichenbach b. Unterloquitz.....	3,44	87	25	07330
16 0 34 370	Reitzengeschwenda.....	8,22	259	31	07338
16 0 34 380	Reschwitz.....	5,37	396	73	07318
16 0 34 390	Roda.....	3,54	41	11	07338
16 0 34 400	Saalfeld/ Saale, Stadt.....	37,01	31 981	864	07318
16 0 34 410	Schaderthal.....	2,56	104	40	07330
16 0 34 420	Schweinbach.....	5,16	176	34	07338
16 0 34 430	Steinsdorf.....	5,50	150	27	07338
16 0 34 440	Unterloquitz.....	9,05	574	63	07330
16 0 34 450	Unterwellenborn.....	8,07	2 141	265	07333
16 0 34 460	Volkmannsdorf.....	3,00	252	84	07318
16 0 34 470	Weischwitz.....	1,93	135	69	07338
16 0 34 480	Wickersdorf.....	5,74	217	37	07318
16 0 34 490	Wittmannsgereuth.....	4,03	105	26	07318
16 0 34 500	Witzendorf.....	3,87	86	22	07318
16 0 34 510	Kleingeschwenda b. Leutenberg.....	3,58	90	25	07338
	zusammen ...	337,13	55 581	165	X
16 0 35	Schleiz				
	Sitz: Schleiz, Stadt				
16 0 35 010	Blintendorf.....	5,34	277	51	07926
16 0 35 020	Burk.....	13,65	124	9	07907
16 0 35 030	Chursdorf.....	6,17	192	31	07907
16 0 35 040	Crispendorf.....	11,31	510	45	07924
16 0 35 050	Dittersdorf.....	6,35	232	36	07907
16 0 35 060	Dobareuth.....	3,74	425	113	07926
16 0 35 070	Dragensdorf.....	3,07	74	24	07907
16 0 35 080	Eßbach.....	5,28	303	57	07924
16 0 35 090	Frössen.....	6,76	228	33	07926
16 0 35 100	Gebersreuth.....	7,84	265	33	07926
16 0 35 110	Gefell, Stadt.....	10,98	1 495	136	07926
16 0 35 120	Göritz.....	3,53	362	102	07927
16 0 35 130	Görkwitz.....	5,83	278	47	07907
16 0 35 140	Göschitz.....	7,80	284	36	07907
16 0 35 150	Göttengrün.....	3,02	122	40	07926
16 0 35 160	Gräfenwarth.....	9,34	401	42	07929
16 0 35 170	Grochwitz.....	3,50	89	25	07907
16 0 35 180	Hirschberg, Stadt.....	10,97	2 306	210	07927
16 0 35 190	Kirschkau.....	5,98	247	41	07919
16 0 35 210	Künsdorf.....	7,89	195	24	07922
16 0 35 240	Langenbuch.....	9,87	373	37	07919
16 0 35 250	Langgrün.....	7,52	243	32	07926
16 0 35 260	Löhma.....	10,41	327	31	07907
16 0 35 270	Lössau.....	5,50	357	64	07919
16 0 35 280	Mielesdorf.....	5,72	275	48	07919
16 0 35 300	Möschlitz.....	8,40	564	67	07907
16 0 35 310	Moßbach.....	9,70	452	46	07907

1) \* Bedeutet, daß die Gemeinde mehrere Postleitzahlen hat;  
die hier genannte Zahl ist diejenige des Verwaltungssitzes der Gemeinde.

3 Gemeinden in systematischer Ordnung mit Schlüsselnummer, Fläche, Bevölkerung, Bevölkerungsdichte und Postleitzahl am 31.12.1993

Schlüssel- nummer	Land, Reg.-Bezirk, Kreis, Gemeinde	Fläche km 2	Bevölkerung	Ein- wohner je km2	Post- leit- zahl 1)
16 0 35 330	Neundorf.....	7,94	356	44	07924
16 0 35 340	Oberböhmisdorf.....	6,14	606	98	07907
16 0 35 360	Oettersdorf.....	10,29	898	87	07907
16 0 35 380	Plothen.....	8,19	322	39	07907
16 0 35 390	Pörmitz.....	6,35	224	35	07907
16 0 35 400	Raila.....	4,30	123	28	07929
16 0 35 410	Rothenacker.....	10,95	342	31	07922
16 0 35 420	Saalburg, Stadt.....	27,02	1 382	51	07929
16 0 35 430	Schilbach.....	8,35	313	37	07922
16 0 35 440	Schleiz, Stadt.....	40,28	7 359	182	07907
16 0 35 450	Schöndorf.....	10,11	348	34	07924
16 0 35 460	Seubtendorf.....	7,67	248	32	07922
16 0 35 470	Sparnberg.....	3,33	163	48	07927
16 0 35 480	Stelzen.....	8,20	352	42	07922
16 0 35 490	Tanna, Stadt.....	17,84	1 984	111	07922
16 0 35 510	Tegau.....	7,15	454	63	07907
16 0 35 530	Ullersreuth.....	6,30	153	24	07927
16 0 35 540	Unterkoskau.....	12,77	400	31	07922
16 0 35 560	Volkmannsdorf.....	9,29	333	35	07924
16 0 35 590	Ziegenrück, Stadt.....	8,24	996	120	07924
16 0 35 600	Zollgrün.....	7,79	337	43	07922
	zusammen ...	423,97	28 693	68	X
16 0 36	Schmalkalden				
	Sitz: Schmalkalden, Kurort, Stadt				
16 0 36 010	Altersbach.....	3,15	638	202	98587
16 0 36 020	Asbach, Kurort.....	9,10	1 408	154	98574
16 0 36 030	Bermbach.....	6,26	635	101	98587
16 0 36 050	Breitungen/ Werra.....	44,89	5 751	128	98597
16 0 36 060	Brotterode, Kurort, Stadt.....	23,81	3 393	142	98599
16 0 36 070	Eckardts.....	5,67	433	76	98590
16 0 36 080	Fambach.....	12,66	2 115	167	98597
16 0 36 090	Floh.....	17,71	2 105	118	98593
16 0 36 100	Georgenzell.....	1,65	310	187	98590
16 0 36 110	Grumbach.....	4,17	212	50	98597
16 0 36 120	Helmers.....	8,63	237	27	98590
16 0 36 140	Heßles.....	5,71	373	65	98597
16 0 36 150	Hohleborn.....	3,74	446	119	98593
16 0 36 160	Mittelschmalkalden.....	6,21	913	147	98590
16 0 36 170	Mittelstille.....	13,88	795	57	98574
16 0 36 180	Möckers.....	6,25	367	58	98590
16 0 36 200	Niederschmalkalden.....	5,01	828	165	98590
16 0 36 210	Oberschöna, Kurort.....	16,11	1 005	62	98587
16 0 36 220	Kleinschmalkalden, Kurort.....	23,33	1 805	77	98593
16 0 36 240	Rosa.....	7,78	548	70	98590
16 0 36 250	Roßdorf.....	17,28	777	44	98590
16 0 36 260	Rotterode.....	6,74	903	133	98587
16 0 36 270	Schmalkalden, Kurort, Stadt.....	32,45	16 096	496	98574
16 0 36 290	Schwallungen.....	25,37	2 124	83	98590
16 0 36 300	Seligenthal.....	9,61	1 611	167	98593
16 0 36 310	Springstille.....	7,08	691	97	98587
16 0 36 320	Steinbach-Hallenberg, Kurort, Stadt.....	22,63	6 170	272	98587
16 0 36 330	Struth-Helmershof.....	14,36	1 267	88	98593
16 0 36 340	Trusetal.....	23,63	4 203	177	98596
16 0 36 350	Unterschöna.....	5,91	685	115	98587
16 0 36 360	Wahles.....	2,25	352	156	98596
16 0 36 370	Wernshausen.....	12,64	2 326	184	98590
	zusammen ...	405,67	61 522	152	X

1) \* Bedeutet, daß die Gemeinde mehrere Postleitzahlen hat;  
die hier genannte Zahl ist diejenige des Verwaltungssitzes der Gemeinde.

3 Gemeinden in systematischer Ordnung mit Schlüsselnummer, Fläche, Bevölkerung,  
Bevölkerungsdichte und Postleitzahl am 31.12.1993

Schlüssel- nummer	Land, Reg.-Bezirk, Kreis, Gemeinde	Fläche km 2	Bevölkerung	Ein- wohner je km2	Post- leitzahl 1)
16 0 37	Schmölln Sitz: Schmölln, Stadt				
16 0 37 010	Altkirchen.....	20,05	1 278	63	04626
16 0 37 030	Dobitschen.....	6,55	662	101	04626
16 0 37 050	Drogen.....	4,26	160	37	04626
16 0 37 060	Göllnitz.....	5,06	369	72	04626
16 0 37 070	Gößnitz, Stadt.....	14,04	4 740	337	04639
16 0 37 090	Großstößnitz.....	6,46	804	124	04626
16 0 37 110	Heukewalde.....	5,89	209	35	04626
16 0 37 120	Heyersdorf.....	3,78	180	47	04626
16 0 37 130	Jonaswalde.....	6,65	353	53	04626
16 0 37 140	Löbichau.....	16,73	1 289	77	04626
16 0 37 150	Lumpzig.....	10,74	666	62	04626
16 0 37 160	Mehna.....	4,69	394	84	04626
16 0 37 180	Nöbdenitz.....	10,01	1 137	113	04626
16 0 37 200	Podelwitz.....	14,57	791	54	04639
16 0 37 210	Ponitz.....	17,04	1 949	114	04639
16 0 37 220	Posterstein.....	5,53	351	63	04626
16 0 37 240	Schmölln, Stadt.....	25,98	11 910	458	04626
16 0 37 260	Taupadel.....	6,95	361	51	04639
16 0 37 270	Thonhausen.....	9,43	639	67	04626
16 0 37 290	Vollmershain.....	5,00	320	64	04626
16 0 37 300	Weißbach.....	9,02	666	73	04626
16 0 37 310	Wildenbörten.....	7,81	429	54	04626
16 0 37 320	Zehma.....	7,71	616	79	04639
	zusammen ...	223,95	30 273	135	X
16 0 38	Sömmerda Sitz: Sömmerda, Stadt				
16 0 38 010	Bachra.....	12,02	665	55	99636
16 0 38 020	Beichlingen.....	19,07	668	35	99625
16 0 38 030	Büchel.....	6,52	296	45	99638
16 0 38 040	Buttstädt, Stadt.....	18,31	3 075	167	99628
16 0 38 050	Dermsdorf.....	5,43	149	27	99625
16 0 38 060	Ellersleben.....	6,47	323	49	99628
16 0 38 070	EBleben-Teutleben.....	7,65	374	48	99628
16 0 38 080	Frömmstedt.....	12,00	595	49	99638
16 0 38 090	Frohdorf.....	8,21	397	48	99610
16 0 38 100	Gangloffsömmern.....	14,58	937	64	99634
16 0 38 110	Griefstedt.....	5,06	329	65	99638
16 0 38 120	Großbrennbach.....	16,25	882	54	99610
16 0 38 130	Großmonra.....	38,92	989	25	99625
16 0 38 140	Großneuhäusen.....	11,87	859	72	99625
16 0 38 150	Günstedt.....	12,58	900	71	99631
16 0 38 160	Guthmannshäusen.....	10,04	917	91	99628
16 0 38 170	Hardisleben.....	9,42	616	65	99628
16 0 38 180	Henschleben.....	7,00	382	54	99634
16 0 38 190	Herrnschwende.....	8,57	355	41	99631
16 0 38 200	Kindelbrück, Stadt.....	13,29	2 255	169	99638
16 0 38 210	Kleinbrennbach.....	8,13	351	43	99610
16 0 38 220	Kleinneuhäusen.....	8,46	459	54	99625
16 0 38 230	Kölleda, Stadt.....	25,80	6 352	246	99625
16 0 38 240	Leubingen.....	14,50	1 113	76	99610
16 0 38 250	Mannstedt.....	7,36	455	61	99628
16 0 38 260	Olbersleben.....	13,15	812	61	99628
16 0 38 270	Orlishäusen.....	10,56	768	72	99610
16 0 38 280	Ostramondra.....	18,37	614	33	99636
16 0 38 290	Ottenhausen.....	10,84	438	40	99631
16 0 38 300	Rastenberga, Stadt.....	12,90	1 922	148	99636
16 0 38 310	Rietzhen.....	6,77	285	42	99638

1) \* Bedeutet, daß die Gemeinde mehrere Postleitzahlen hat;  
die hier genannte Zahl ist diejenige des Verwaltungssitzes der Gemeinde.

3 Gemeinden in systematischer Ordnung mit Schlüsselnummer, Fläche, Bevölkerung, Bevölkerungsdichte und Postleitzahl am 31.12.1993

Schlüssel- nummer	Land, Reg.-Bezirk, Kreis, Gemeinde	Fläche km 2	Bevölkerung	Ein- wohner je km2	Post- leit- zahl 1)
16 0 38 330	Roldisleben.....	3,99	170	42	99636
16 0 38 340	Rothenberga.....	6,50	287	44	99636
16 0 38 350	Rudersdorf.....	7,76	366	47	99628
16 0 38 380	Schillingstedt.....	6,45	286	44	99625
16 0 38 390	Schwerstedt.....	12,62	664	52	99634
16 0 38 400	Sömmerda, Stadt.....	40,73	22 504	552	99610
16 0 38 410	Sprötau.....	8,01	903	112	99610
16 0 38 420	Straußfurt.....	14,86	1 865	125	99634
16 0 38 440	Tunzenhausen.....	6,69	466	69	99610
16 0 38 450	Vogelsberg.....	12,84	765	59	99610
16 0 38 470	Weißensee, Stadt.....	35,70	3 607	101	99631
16 0 38 490	Werningshausen.....	12,78	740	57	99634
16 0 38 500	Wundersleben.....	6,86	394	57	99610
	zusammen ...	555,89	62 549	113	X
16 0 39	Sondershausen Sitz: Sondershausen, Stadt				
16 0 39 010	Abtsbessingen.....	14,09	605	42	99713
16 0 39 020	Allmenhausen.....	14,05	589	41	99713
16 0 39 030	Badra.....	14,00	632	45	99706
16 0 39 040	Bellstedt.....	4,77	219	45	99713
16 0 39 050	Bendeleben.....	22,42	855	38	99706
16 0 39 060	Berka.....	9,13	894	97	99706
16 0 39 080	Clingen, Stadt.....	10,75	1 241	115	99718
16 0 39 090	Ebeleben, Stadt.....	11,24	2 033	180	99713
16 0 39 100	Feldengel.....	5,03	253	50	99718
16 0 39 110	Freienbessingen.....	8,75	456	52	99713
16 0 39 130	Greußen, Stadt.....	19,15	4 415	230	99718
16 0 39 140	Großberndten.....	13,16	459	34	99713
16 0 39 160	Großenehrich, Stadt.....	17,34	982	56	99718
16 0 39 170	Großfurra.....	22,31	1 522	68	99706
16 0 39 190	Gundersleben.....	3,31	186	56	99713
16 0 39 200	Hachelbich.....	23,68	614	25	99706
16 0 39 220	Hohenebra.....	8,21	584	71	99713
16 0 39 230	Holzengel.....	7,38	264	35	99718
16 0 39 240	Holzsußra.....	9,93	361	36	99713
16 0 39 260	Immenrode.....	13,92	483	34	99713
16 0 39 280	Kirchengel.....	5,73	329	57	99718
16 0 39 290	Kleinberndten.....	11,43	348	30	99713
16 0 39 300	Kleinbrüchter.....	9,50	293	30	99713
16 0 39 310	Niederbösa.....	4,56	157	34	99718
16 0 39 320	Niederspier.....	8,27	393	47	99713
16 0 39 330	Topfstedt.....	10,79	625	57	99718
16 0 39 340	Oberbösa.....	11,99	437	36	99718
16 0 39 350	Oberspier.....	9,36	593	63	99713
16 0 39 370	Otterstedt.....	7,34	296	40	99718
16 0 39 380	Rockensußra.....	6,58	351	53	99713
16 0 39 390	Rockstedt.....	4,93	266	53	99713
16 0 39 400	Rohnstedt.....	4,79	167	34	99718
16 0 39 410	Schernberg.....	23,09	1 169	50	99713
16 0 39 420	Sondershausen, Stadt.....	73,55	22 370	304	99706
16 0 39 430	Straußberg.....	10,54	88	8	99713
16 0 39 440	Thalebra.....	6,10	352	57	99713
16 0 39 450	Thüringenhausen.....	3,79	95	25	99713
16 0 39 460	Toba.....	10,19	330	32	99713
16 0 39 470	Trebra.....	8,01	345	43	99718
16 0 39 480	Wasserthaleben.....	8,50	552	64	99718
16 0 39 490	Westerengel.....	7,38	364	49	99718
16 0 39 500	Westgreußen.....	8,45	466	55	99718
16 0 39 510	Wiedermuth.....	5,56	204	36	99713
16 0 39 520	Wolferschwenda.....	4,25	156	36	99713
16 0 39 530	Zaunröden.....	4,10	119	29	99713

1) \* Bedeutet, daß die Gemeinde mehrere Postleitzahlen hat;  
die hier genannte Zahl ist diejenige des Verwaltungssitzes der Gemeinde.



3 Gemeinden in systematischer Ordnung mit Schlüsselnummer, Fläche, Bevölkerung,  
Bevölkerungsdichte und Postleitzahl am 31.12.1993

Schlüssel- nummer	Land, Reg.-Bezirk, Kreis, Gemeinde	Fläche km 2	Bevölkerung	Ein- wohner je km2	Post- leit- zahl 1)
16 0 39 540	Helbedündorf.....	76,60	2 411	31	99713
	zusammen ...	598,00	50 923	85	X
16 0 40	Sonneberg Sitz: Sonneberg, Stadt				
16 0 40 010	Almerswind.....	4,98	318	63	96528
16 0 40 020	Bachfeld.....	10,46	508	48	96528
16 0 40 030	Effelder.....	8,61	1 252	145	96528
16 0 40 040	Emstadt.....	7,76	169	21	96528
16 0 40 050	Eschenenthal.....	2,13	147	69	96523
16 0 40 060	Föritz.....	8,45	1 240	146	96524
16 0 40 070	Gefell.....	7,76	693	89	96524
16 0 40 080	Grümpen.....	3,55	504	141	96528
16 0 40 090	Haselbach.....	14,21	1 052	74	96523
16 0 40 100	Hasenthal.....	11,61	753	64	96523
16 0 40 110	Heinersdorf.....	9,78	819	83	96515
16 0 40 120	Heubisch.....	6,42	474	73	96524
16 0 40 130	Hüttengrund.....	3,17	478	150	96515
16 0 40 140	Jagdschhof.....	6,09	400	65	96515
16 0 40 150	Judenbach.....	19,84	1 211	61	96515
16 0 40 180	Mengersgereuth-Hämmern.....	18,94	3 268	172	96529
16 0 40 200	Mupperg.....	9,50	904	95	96524
16 0 40 210	Neuenbau.....	7,48	533	71	96515
16 0 40 220	Neuhaus-Schierschnitz.....	17,78	3 181	178	96524
16 0 40 230	Rabenäufig.....	3,22	333	103	96528
16 0 40 240	Rauenstein.....	13,35	1 521	113	96528
16 0 40 260	Rotheul.....	5,43	348	64	96524
16 0 40 270	Rückerswind.....	4,13	246	59	96528
16 0 40 280	Schalkau, Stadt.....	18,55	3 121	168	96528
16 0 40 290	Seltendorf.....	8,86	427	48	96528
16 0 40 310	Sonneberg, Stadt.....	39,62	25 655	647	96515
16 0 40 320	Steinach, Stadt.....	26,35	5 521	209	96523
16 0 40 350	Unterlind.....	2,59	384	148	96515
16 0 40 360	Hönbach.....	3,22	440	136	96515
16 0 40 370	Ehnes.....	2,28	129	56	96528
	zusammen ...	306,12	56 029	183	X
16 0 41	Stadtroda Sitz: Stadtroda, Stadt				
16 0 41 010	Albersdorf.....	2,85	262	91	07646
16 0 41 020	Bobeck.....	7,11	375	52	07646
16 0 41 030	Bollberg.....	3,39	271	79	07646
16 0 41 040	Bremsnitz.....	6,57	168	25	07646
16 0 41 050	Eineborn.....	7,89	409	51	07646
16 0 41 060	Geisenhain.....	4,60	242	52	07646
16 0 41 070	Gernewitz.....	4,67	220	47	07646
16 0 41 080	Gneus.....	8,26	154	18	07646
16 0 41 100	Großbocketra.....	4,60	192	41	07646
16 0 41 110	Hainbücht.....	2,07	131	63	07646
16 0 41 130	Hermesdorf, Stadt.....	7,53	9 629	1 278	07629
16 0 41 140	Karlsdorf.....	4,69	114	24	07646
16 0 41 150	Kleinbocketra.....	2,85	50	17	07646
16 0 41 160	Kleinebersdorf.....	4,01	191	47	07646
16 0 41 170	Bad Klosterlausnitz.....	16,59	3 023	182	07639
16 0 41 180	Laasdorf.....	4,04	437	108	07646
16 0 41 190	Lippersdorf-Erdmannsdorf.....	9,97	498	49	07646
16 0 41 210	Meusebach.....	6,20	92	14	07646
16 0 41 220	Möckern.....	5,35	149	27	07646
16 0 41 230	Mörsdorf.....	6,92	392	56	07646
16 0 41 240	Oberbodnitz.....	6,51	260	39	07646
16 0 41 250	Ottendorf.....	4,40	520	118	07646

1) \* Bedeutet, daß die Gemeinde mehrere Postleitzahlen hat;  
die hier genannte Zahl ist diejenige des Verwaltungssitzes der Gemeinde.

3 Gemeinden in systematischer Ordnung mit Schlüsselnummer, Fläche, Bevölkerung, Bevölkerungsdichte und Postleitzahl am 31.12.1993

Schlüssel- nummer	Land, Reg.-Bezirk, Kreis, Gemeinde	Fläche km 2	Bevölkerung	Ein- wohner je km2	Post- leit- zahl 1)
16 0 41 260	Quirla.....	4,13	420	101	07646
16 0 41 280	Rattelsdorf.....	3,65	93	25	07646
16 0 41 290	Rausdorf.....	3,16	138	43	07646
16 0 41 300	Reichenbach.....	4,81	959	199	07629
16 0 41 310	Renthendorf.....	11,62	498	42	07646
16 0 41 320	Ruttersdorf-Lotschen.....	8,50	241	28	07646
16 0 41 330	St.Gangloff.....	9,46	1 349	142	07629
16 0 41 340	Scheiditz.....	1,68	61	36	07646
16 0 41 350	Schleifreisen.....	7,02	463	65	07629
16 0 41 360	Schlöben.....	15,89	652	41	07646
16 0 41 370	Schöngleina.....	6,77	527	77	07646
16 0 41 390	Stadtroda, Stadt.....	10,07	6 075	603	07646
16 0 41 400	Tautendorf.....	5,29	190	35	07646
16 0 41 410	Tissa.....	4,11	142	34	07646
16 0 41 420	Trockenborn-Wolfersdorf.....	18,93	553	29	07646
16 0 41 430	Tröbnitz.....	2,17	441	203	07646
16 0 41 440	Unterbodnitz.....	5,55	201	36	07646
16 0 41 450	Waldeck.....	7,97	263	32	07646
16 0 41 460	Waltersdorf.....	4,61	133	28	07646
16 0 41 470	Weißbach.....	5,31	211	39	07646
	zusammen ...	271,77	31 389	115	X
16 0 42	Suhl Sitz: Suhl, Stadt				
16 0 42 010	Ahlstädt.....	2,32	133	57	98553
16 0 42 020	Albrechts.....	9,67	1 232	127	98529
16 0 42 040	Benshausen.....	18,36	2 351	128	98554
16 0 42 050	Bischofrod.....	5,42	215	39	98553
16 0 42 070	Christes.....	15,46	709	45	98547
16 0 42 080	Dietzhausen.....	10,67	883	82	98530
16 0 42 090	Dillstädt.....	13,96	920	65	98530
16 0 42 100	Ebertshausen.....	6,51	333	51	98554
16 0 42 110	Eichenberg.....	4,51	221	49	98553
16 0 42 140	Gehlberg.....	20,44	887	43	98559
16 0 42 160	Gethles.....	3,81	368	96	98553
16 0 42 180	Grub.....	4,49	245	54	98530
16 0 42 210	Kühndorf.....	25,82	1 215	47	98547
16 0 42 230	Marisfeld.....	11,51	515	44	98530
16 0 42 240	Oberhof, Stadt.....	23,49	2 204	93	98559
16 0 42 250	Oberstadt.....	13,41	482	35	98530
16 0 42 260	Rappelsdorf.....	5,86	387	66	98553
16 0 42 270	Ratscher.....	5,95	248	41	98553
16 0 42 280	Rohr.....	13,96	996	71	98530
16 0 42 290	St.Kilian.....	54,83	2 945	53	98553
16 0 42 300	Schleusingen, Stadt.....	21,20	5 060	238	98553
16 0 42 320	Schmeheim.....	4,74	356	75	98530
16 0 42 330	Schwarza.....	13,48	1 450	107	98547
16 0 42 340	Viernau.....	15,85	2 309	145	98547
16 0 42 350	Wichtshausen.....	6,07	610	100	98530
16 0 42 360	Zella-Mehlis, Stadt.....	28,09	13 438	478	98544
16 0 42 370	Nahetal.....	26,83	2 426	90	98553
	zusammen ...	386,71	43 138	112	X
16 0 43	Weimar Sitz: Weimar, Stadt				
16 0 43 020	Ballstedt.....	3,34	229	68	99439
16 0 43 030	Barchfeld a.d. Ilm.....	8,45	250	29	99448
16 0 43 040	Bechstedtstraß.....	5,73	247	43	99428
16 0 43 050	Bergern.....	3,89	277	71	99438
16 0 43 060	Bad Berka, Stadt.....	21,35	5 382	252	99438
16 0 43 070	Berlstedt.....	13,39	1 744	130	99439

1) \* Bedeutet, daß die Gemeinde mehrere Postleitzahlen hat;  
die hier genannte Zahl ist diejenige des Verwaltungssitzes der Gemeinde.

3 Gemeinden in systematischer Ordnung mit Schlüsselnummer, Fläche, Bevölkerung,  
Bevölkerungsdichte und Postleitzahl am 31.12.1993

Schlüssel- nummer	Land, Reg.-Bezirk, Kreis, Gemeinde	Fläche km 2	Bevölkerung	Ein- wohner je km2	Post- leitz- zahl 1)
16 0 43 080	Blankenhain, Stadt.....	91,93	6 530	71	99444
16 0 43 090	Buchfart.....	7,20	203	28	99438
16 0 43 100	Buttelstedt, Stadt.....	8,90	1 065	119	99439
16 0 43 110	Daasdorf a. Berge.....	2,84	181	63	99428
16 0 43 120	Daasdorf b. Buttelstedt.....	3,26	240	73	99439
16 0 43 140	Döbritschen.....	8,33	238	28	99441
16 0 43 150	Ettersburg.....	2,92	419	143	99439
16 0 43 160	Frankendorf.....	2,68	141	52	99441
16 0 43 170	Gaberndorf.....	6,13	586	95	99428
16 0 43 180	Gelmeroda.....	2,25	381	169	99428
16 0 43 190	Göttern.....	7,25	238	32	99441
16 0 43 200	Großobringen.....	7,62	631	82	99439
16 0 43 210	Großschwabhausen.....	8,26	663	80	99441
16 0 43 220	Gutendorf.....	3,68	164	44	99438
16 0 43 240	Hammerstedt.....	3,94	196	49	99441
16 0 43 250	Heichelheim.....	3,63	297	81	99439
16 0 43 260	Hetschburg.....	2,71	216	79	99438
16 0 43 280	Hohenfelden.....	8,43	366	43	99448
16 0 43 290	Hohlstadt.....	4,13	215	52	99441
16 0 43 300	Hopfgarten.....	9,09	800	88	99428
16 0 43 310	Hottelstedt.....	5,55	248	44	99439
16 0 43 320	Isseroda.....	3,90	341	87	99428
16 0 43 340	Kiliansroda.....	3,99	172	43	99441
16 0 43 350	Kleinobringen.....	3,01	264	87	99439
16 0 43 360	Kleinschwabhausen.....	3,85	238	61	99441
16 0 43 380	Kranichfeld, Stadt.....	14,63	3 228	220	99448
16 0 43 390	Krautheim.....	10,23	473	46	99439
16 0 43 400	Kromsdorf.....	10,72	1 026	95	99441
16 0 43 410	Legefeld.....	5,53	793	143	99438
16 0 43 420	Lehnstedt.....	6,45	346	53	99441
16 0 43 440	Leutenthal.....	5,50	302	54	99439
16 0 43 480	Magdala, Stadt.....	8,63	1 027	119	99441
16 0 43 490	Maina.....	1,43	82	57	99441
16 0 43 500	Mechelroda.....	4,36	266	61	99441
16 0 43 510	Meckfeld b. Bad Berka.....	2,49	85	34	99438
16 0 43 530	Mellingen.....	14,40	1 284	89	99441
16 0 43 540	Nauendorf.....	2,38	207	86	99448
16 0 43 550	Nermsdorf.....	4,65	145	31	99439
16 0 43 560	Neumark, Stadt.....	8,64	552	63	99439
16 0 43 570	Niedergrunstedt.....	3,89	313	80	99428
16 0 43 590	Niederzimmern.....	13,23	834	63	99428
16 0 43 600	Nohra.....	5,74	847	147	99428
16 0 43 610	Obergrunstedt.....	3,78	195	51	99428
16 0 43 620	Oettern.....	3,61	136	37	99438
16 0 43 640	Ottstedt a. Berge.....	5,10	205	40	99428
16 0 43 650	Ottstedt b. Magdala.....	3,21	131	40	99441
16 0 43 660	Possendorf.....	4,65	200	43	99438
16 0 43 670	Ramsla.....	4,05	327	80	99439
16 0 43 690	Rittersdorf.....	8,76	237	27	99448
16 0 43 700	Rohrbach.....	3,47	255	73	99439
16 0 43 720	Saalborn.....	6,32	217	34	99444
16 0 43 730	Sachsenhausen.....	4,85	292	60	99439
16 0 43 770	Schwerstedt.....	6,80	369	54	99439
16 0 43 800	Süßenborn.....	2,71	257	94	99441
16 0 43 810	Tannroda, Stadt.....	17,08	1 330	77	99448
16 0 43 820	Taubach.....	5,27	683	129	99425
16 0 43 850	Tiefengruben.....	6,78	184	27	99438
16 0 43 860	Tonndorf.....	10,12	659	65	99438
16 0 43 870	Tröbsdorf.....	2,54	746	293	99428
16 0 43 880	Troistedt.....	9,27	193	20	99438
16 0 43 900	Ulla.....	3,27	190	58	99428
16 0 43 910	Umpferstedt.....	7,39	606	82	99441
16 0 43 920	Utzberg.....	6,79	331	48	99428

1) \* Bedeutet, daß die Gemeinde mehrere Postleitzahlen hat;  
die hier genannte Zahl ist diejenige des Verwaltungssitzes der Gemeinde.

3 Gemeinden in systematischer Ordnung mit Schlüsselnummer, Fläche, Bevölkerung,  
Bevölkerungsdichte und Postleitzahl am 31.12.1993

Schlüssel- nummer	Land, Reg.-Bezirk, Kreis, Gemeinde	Fläche km 2	Bevölkerung	Ein- wohner je km2	Post- leit- zahl 1)
16 0 43 930	Vippachedelhausen.....	10,31	678	65	99439
16 0 43 940	Vollersroda.....	2,58	210	81	99438
16 0 43 950	Weiden.....	2,01	80	39	99439
16 0 43 960	Wiegendorf.....	4,04	255	63	99510
16 0 43 970	Wohlsborn.....	4,03	221	54	99439
	zusammen ...	543,32	44 159	81	X
16 0 44	Worbis Sitz: Worbis, Stadt				
16 0 44 010	Berlingerode.....	11,97	1 325	110	37339
16 0 44 020	Bernterode.....	10,22	1 602	156	37355
16 0 44 030	Beuren.....	17,04	1 290	75	37327
16 0 44 040	Birkungen.....	10,40	1 358	130	37327
16 0 44 050	Bischofferode.....	12,20	2 728	223	37345
16 0 44 060	Bockelnhagen.....	18,64	607	32	37345
16 0 44 070	Böseckendorf.....	6,69	245	36	37339
16 0 44 080	Brehme.....	5,28	1 188	225	37339
16 0 44 090	Breitenbach.....	8,69	897	103	37327
16 0 44 110	Breitenworbis.....	13,85	2 308	166	37339
16 0 44 120	Büttstedt.....	7,52	1 053	140	37359
16 0 44 130	Buhla.....	8,80	685	77	37339
16 0 44 140	Deuna.....	10,09	1 104	109	37355
16 0 44 150	Dingelstädt, Stadt.....	20,39	5 107	250	37351
16 0 44 160	Ecklingerode.....	8,10	947	116	37339
16 0 44 170	Effelder.....	10,91	1 495	137	37359
16 0 44 180	Ferna.....	4,44	482	108	37339
16 0 44 190	Gernrode.....	7,36	1 585	215	37339
16 0 44 200	Gerterode.....	6,32	449	71	37355
16 0 44 210	Großbartloff.....	13,71	1 036	75	37359
16 0 44 220	Großbodungen.....	15,53	1 610	103	37345
16 0 44 240	Hausen.....	4,28	414	96	37327
16 0 44 250	Haynrode.....	15,03	799	53	37339
16 0 44 260	Helmsdorf.....	5,23	567	108	37351
16 0 44 270	Holungen.....	6,79	995	146	37345
16 0 44 280	Hundeshagen.....	13,38	1 290	96	37339
16 0 44 290	Jützenbach.....	8,67	583	67	37345
16 0 44 300	Kallmerode.....	5,58	566	101	37327
16 0 44 320	Kefferhausen.....	10,39	807	77	37351
16 0 44 330	Kirchhohmfeld.....	17,80	607	34	37339
16 0 44 340	Kirchworbis.....	5,43	1 469	270	37339
16 0 44 350	Kleinbartloff.....	12,59	454	36	37355
16 0 44 360	Kreuzebra.....	13,00	769	59	37351
16 0 44 370	Küllstedt.....	13,11	1 633	124	37359
16 0 44 380	Leinefelde, Stadt.....	8,17	16 313	1 996	37327
16 0 44 390	Neuendorf.....	6,55	557	85	37339
16 0 44 400	Neustadt.....	3,59	730	203	37345
16 0 44 410	Niederorschel.....	12,62	2 844	225	37355
16 0 44 420	Rüdigershagen.....	6,86	626	91	37355
16 0 44 430	Silberhausen.....	10,30	775	75	37351
16 0 44 440	Silkerode.....	10,96	409	37	37345
16 0 44 450	Steinrode.....	10,31	581	56	37345
16 0 44 460	Stöckey.....	7,77	469	60	37345
16 0 44 470	Tastungen.....	3,60	284	78	37339
16 0 44 480	Teistungen.....	12,39	1 529	123	37339
16 0 44 490	Vollenborn.....	2,41	333	138	37355
16 0 44 500	Wachstedt.....	17,46	621	35	37359
16 0 44 520	Wehnde.....	9,71	389	40	37339
16 0 44 530	Weißborn-Lüderode.....	26,20	1 530	58	37345
16 0 44 540	Wingerode.....	9,77	1 225	125	37327
16 0 44 550	Wintzingerode.....	15,48	584	37	37339
16 0 44 560	Worbis, Stadt.....	18,96	4 575	241	37339
16 0 44 570	Zwinge.....	5,17	454	87	37345
	zusammen ...	557,71	74 882	134	X

1) \* Bedeutet, daß die Gemeinde mehrere Postleitzahlen hat;  
die hier genannte Zahl ist diejenige des Verwaltungssitzes der Gemeinde.

3 Gemeinden in systematischer Ordnung mit Schlüsselnummer, Fläche, Bevölkerung,  
Bevölkerungsdichte und Postleitzahl am 31.12.1993

Schlüssel- nummer	Land, Reg.-Bezirk, Kreis, Gemeinde	Fläche km 2	Bevölkerung	Ein- wohner je km2	Post- leit- zahl 1)
16 0 45	Zeulenroda Sitz: Zeulenroda, Stadt				
16 0 45 010	Arnsgrün.....	8,79	407	46	07952
16 0 45 020	Auma, Stadt.....	20,13	3 172	157	07955
16 0 45 030	Bernsgrün.....	11,51	550	47	07952
16 0 45 040	Braunsdorf.....	6,18	262	42	07955
16 0 45 060	Dörfendorf.....	4,52	210	46	07950
16 0 45 080	Förthen.....	3,01	92	30	07937
16 0 45 090	Göhren-Döhlen.....	4,58	107	23	07950
16 0 45 110	Hain.....	2,72	55	20	07957
16 0 45 130	Hohenleuben, Stadt.....	9,52	1 945	204	07958
16 0 45 160	Läwitz.....	2,63	139	52	07937
16 0 45 170	Langenwetzendorf.....	18,43	2 222	120	07957
16 0 45 180	Langenwolschendorf.....	6,79	932	137	07937
16 0 45 210	Mehla.....	3,95	329	83	07950
16 0 45 220	Merkendorf.....	9,53	321	33	07950
16 0 45 230	Muntscha.....	6,91	329	47	07955
16 0 45 250	Pahren.....	6,32	465	73	07937
16 0 45 270	Pöllwitz.....	30,47	1 004	32	07937
16 0 45 300	Silberfeld.....	2,13	120	56	07937
16 0 45 310	Staitz.....	6,74	293	43	07950
16 0 45 340	Triebes, Stadt.....	10,77	3 869	359	07950
16 0 45 370	Weckersdorf.....	4,94	253	51	07937
16 0 45 380	Weißendorf.....	3,60	392	108	07950
16 0 45 390	Wenigenauma.....	3,94	194	49	07955
16 0 45 400	Wiebelsdorf.....	7,26	369	50	07950
16 0 45 420	Zadelsdorf.....	5,77	164	28	07937
16 0 45 430	Zeulenroda, Stadt.....	31,93	14 253	446	07937
	zusammen ...	233,07	32 448	139	X
16	Land insgesamt ..	16 175,15	2 532 799	157	X

Deutschland

Insgesamt.....|356 973,54 81 338 093 228 X

1) \* Bedeutet, daß die Gemeinde mehrere Postleitzahlen hat;  
die hier genannte Zahl ist diejenige des Verwaltungssitzes der Gemeinde.



4 Gemeinden in alphabetischer Ordnung mit Schlüsselnummer,  
Bevölkerung und Postleitzahl am 31.12.1993

A

Schlüssel- nummer	Gemeinde	Kreis/Landkreis	Bevöl- kerung	Post- leit- zahl 1)
A				
07 2 35 001	Aach .....	Trier-Saarburg .....	1 183	54298
08 3 35 001	Aach, Stadt .....	Konstanz .....	1 765	78267
05 3 13 000	Aachen, Stadt .....	Kreisfreie Stadt .....	246 671	52058 *
08 1 36 088	Aalen, Stadt .....	Ostalbkreis .....	66 333	73430 *
06 4 39 001	Aarbergen .....	Rheingau-Taunus-Kreis .....	6 694	65326
01 0 61 001	Aasbüttel .....	Steinburg .....	92	25560
15 3 43 010	Abbenrode .....	Wernigerode .....	827	38871
15 2 22 010	Abberode .....	Hettstedt .....	417	06543
09 5 76 111	Abenberg, Stadt .....	Roth .....	4 910	91183
09 2 73 111	Abensberg, Stadt .....	Kelheim .....	11 123	93326
07 1 34 001	Abentheuer .....	Birkenfeld .....	511	55767
14 0 43 010	Abtlaß .....	Oschatz .....	1 769	04769
09 5 77 111	Absberg, Markt .....	Weißenburg-Gunzenhausen .....	1 221	91720
08 1 25 001	Abstatt .....	Heilbronn .....	3 782	74232
15 2 28 010	Abtlöbnitz .....	Naumburg .....	199	06628
16 0 39 010	Abtsbessingen .....	Sondershausen .....	605	99713
08 1 36 002	Abtsgmünd .....	Ostalbkreis .....	6 941	73453
06 4 31 001	Abtsteinach .....	Bergstraße .....	2 486	69518
09 6 75 111	Abtswind, Markt .....	Kitzingen .....	747	97355
07 1 33 001	Abtweiler .....	Bad Kreuznach .....	259	55568
08 4 36 001	Achberg .....	Ravensburg .....	1 236	88147
08 3 17 001	Achern, Stadt .....	Ortenaukreis .....	22 284	77855
03 1 58 001	Achim .....	Wolfenbüttel .....	837	38312
03 3 61 001	Achim, Stadt .....	Verden .....	29 771	28832
09 2 76 111	Achslach .....	Regen .....	1 212	94250
08 4 26 001	Achstetten .....	Biberach .....	3 417	88480
07 1 37 001	Acht .....	Mayen-Koblenz .....	90	56729
07 1 34 002	Achtelsbach .....	Birkenfeld .....	483	55767
01 0 58 001	Achterwehr .....	Rendsburg-Eckernförde .....	821	24239
01 0 54 001	Achtrup .....	Nordfriesland .....	1 352	25917
15 3 20 010	Ackendorf .....	Haldensleben .....	467	39343
13 0 39 010	Adamshoffnung .....	Waren .....	179	17213
08 1 17 001	Adelberg .....	Göppingen .....	2 085	73099
03 1 52 001	Adelebsen, Flecken .....	Göttingen .....	7 113	37139

1) \* Bedeutet, daß die Gemeinde mehrere Postleitzahlen hat;  
die hier genannte Zahl ist diejenige des Verwaltungssitzes der Gemeinde.

4 Gemeinden in alphabetischer Ordnung mit Schlüsselnummer,  
Bevölkerung und Postleitzahl am 31.12.1993

A

Schlüssel- nummer	Gemeinde	Kreis/Landkreis	Bevöl- kerung	Post- leit- zahl 1)
03 3 51 001	Adelheidsdorf .....	Celle .....	2 116	29352
08 1 36 003	Adelmannsfelden .....	Ostalbkreis .....	1 683	73486
09 1 76 111	Adelschlag .....	Eichstätt .....	2 501	85111
14 0 31 110	Adelsdorf .....	Großenhain .....	212	01561
09 5 72 111	Adelsdorf .....	Erlangen-Höchstädt .....	6 643	91325
08 2 25 001	Adelsheim, Stadt .....	Neckar-Odenwald-Kreis .....	5 509	74740
09 1 79 111	Adelshofen .....	Fürstenfeldbruck .....	1 193	82276
09 5 71 111	Adelshofen .....	Ansbach .....	979	91587
09 7 72 111	Adelsried .....	Augsburg .....	2 220	86477
09 7 71 111	Adelzhausen .....	Aichach-Friedberg .....	1 182	86559
07 1 31 001	Adenau, Stadt .....	Ahrweiler .....	2 908	53518
07 3 36 001	Adenbach .....	Kusel .....	188	67742
03 1 51 001	Adenbüttel .....	Gifhorn .....	1 400	38528
03 3 55 001	Adendorf .....	Lüneburg .....	9 068	21365
03 2 54 001	Adenstedt .....	Hildesheim .....	1 144	31079
15 3 19 010	Aderstedt .....	Halberstadt .....	576	38838
15 1 12 010	Aderstedt .....	Bernburg .....	570	06408
09 2 74 111	Adlkofen .....	Landshut .....	3 392	84166
13 0 13 010	Admannshagen-Bargeshagen .....	Bad Doberan .....	903	18211
14 0 18 010	Adorf/ Erzgeb. ....	Chemnitz .....	1 368	09221
14 0 42 010	Adorf, Stadt .....	Oelsnitz .....	6 412	08626
01 0 61 002	Aebtissinwisch .....	Steinburg .....	75	25572
03 2 52 001	Aerzen, Flecken .....	Hamel-Pyrmont .....	11 757	31855
14 0 12 010	Affalter .....	Aue .....	1 470	08294
08 1 18 001	Affalterbach .....	Ludwigsburg .....	4 558	71563
09 7 71 112	Affing .....	Aichach-Friedberg .....	4 512	86444
03 2 51 001	Affinghausen .....	Diepholz .....	947	27257
07 2 32 001	Affler .....	Bitburg-Prüm .....	38	54689
16 0 19 010	Aga .....	Gera .....	1 438	07554
03 3 59 001	Agathenburg .....	Stade .....	974	21684
01 0 61 003	Agethorst .....	Steinburg .....	150	25560
08 2 25 002	Aglasterhausen .....	Neckar-Odenwald-Kreis .....	4 249	74858
09 2 74 112	Aham .....	Landshut .....	1 962	84168
05 5 54 004	Ahaus, Stadt .....	Borken .....	33 225	48683
03 3 57 001	Ahausen .....	Rotenburg (Wümme) .....	1 479	27367

1) \* Bedeutet, daß die Gemeinde mehrere Postleitzahlen hat;  
die hier genannte Zahl ist diejenige des Verwaltungssitzes der Gemeinde.



4 Gemeinden in alphabetischer Ordnung mit Schlüsselnummer,  
Bevölkerung und Postleitzahl am 31.12.1993

A

Schlüssel- nummer	Gemeinde	Kreis/Landkreis	Bevöl- kerung	Post- leitz- zahl 1)
13 0 38 010	Ahlbeck .....	Ueckermünde .....	760	17375
13 0 41 010	Ahlbeck, Seebad .....	Wolgast .....	4 450	17419
03 3 58 001	Ahlden (Aller), Flecken .....	Soltau-Fallingb. ....	1 350	29693
01 0 58 002	Ahlefeld .....	Rendsburg-Eckernf. ....	158	24811
05 5 70 004	Ahlen, Stadt .....	Warendorf .....	55 657	59227 *
16 0 17 010	Ahlendorf .....	Eisenberg .....	66	07613
03 3 59 002	Ahlerstedt .....	Stade .....	4 496	21702
12 0 62 004	Ahlsdorf .....	Elbe-Elster .....	347	04916
15 2 15 010	Ahlsdorf .....	Eisleben .....	2 060	06313
16 0 42 010	Ahlstädt .....	Suhl .....	133	98553
15 3 25 010	Ahlum .....	Klötze .....	555	38489
06 6 33 001	Ahnatal .....	Kassel .....	7 667	34292
01 0 59 102	Ahneby .....	Schleswig-Flensburg .....	219	24996
03 3 51 002	Ahnsbeck .....	Celle .....	1 213	29353
03 2 57 001	Ahnsen .....	Schaumburg .....	1 111	31708
09 2 78 112	Aholting .....	Straubing-Bogen .....	1 270	94345
09 2 71 111	Aholming .....	Deggendorf .....	1 894	94527
08 1 28 138	Ahorn .....	Main-Tauber-Kreis .....	2 334	74744
09 4 73 112	Ahorn .....	Coburg .....	4 607	96482
09 4 72 111	Ahorntal .....	Bayreuth .....	2 184	95491
07 1 31 002	Ahrbrück .....	Ahrweiler .....	1 142	53506
01 0 55 001	Ahrensböck .....	Ostholstein .....	7 493	23623
01 0 62 001	Ahrensburg, Stadt .....	Stormarn .....	28 135	22926
12 0 67 004	Ahrensdorf .....	Oder-Spree .....	255	15864
12 0 72 004	Ahrensdorf .....	Teltow-Fläming .....	377	14974
12 0 60 004	Ahrensfelde .....	Barnim .....	1 595	16356
13 0 29 010	Ahrenshagen .....	Ribnitz-Damgarten .....	1 086	18320
01 0 54 002	Ahrenshöft .....	Nordfriesland .....	428	25853
13 0 29 020	Ahrenshoop, Ostseebad .....	Ribnitz-Damgarten .....	862	18347
01 0 54 003	Ahrenviöl .....	Nordfriesland .....	484	25885
01 0 54 004	Ahrenviölfeld .....	Nordfriesland .....	244	25885
09 2 75 111	Aicha vorm Wald .....	Passau .....	2 196	94529
09 7 71 113	Aichach, Stadt .....	Aichach-Friedberg .....	18 806	86551
08 1 17 002	Aichelberg .....	Göppingen .....	987	73101
09 7 74 166	Aichen .....	Günzburg .....	1 133	86479

1) \* Bedeutet, daß die Gemeinde mehrere Postleitzahlen hat;  
die hier genannte Zahl ist diejenige des Verwaltungssitzes der Gemeinde.

4 Gemeinden in alphabetischer Ordnung mit Schlüsselnummer,  
Bevölkerung und Postleitzahl am 31.12.1993

A

Schlüssel- nummer	Gemeinde	Kreis/Landkreis	Bevöl- kerung	Post- leit- zahl 1)
08 3 25 001	Aichhalden .....	Rottweil .....	4 028	78733
08 4 36 003	Aichstetten .....	Ravensburg .....	2 406	88317
08 1 16 081	Aichtal, Stadt .....	Esslingen .....	9 193	72631
08 1 16 076	Aichwald .....	Esslingen .....	8 058	73773
09 2 75 112	Aidenbach, Markt .....	Passau .....	2 604	94501
09 6 74 111	Aidhausen .....	Haßberge .....	1 935	97491
08 1 15 001	Aidlingen .....	Böblingen .....	8 831	71134
09 2 73 113	Aiglsbach .....	Kelheim .....	1 459	84089
07 1 43 200	Ailertchen .....	Westerwaldkreis .....	617	56459
09 7 71 114	Aindling, Markt .....	Aichach-Friedberg .....	3 892	86447
09 1 72 111	Ainring .....	Berchtesgadener Land .....	9 564	83404
09 7 73 111	Aislingen, Markt .....	Dillingen a.d. Donau .....	1 373	89344
09 2 78 113	Aiterhofen .....	Straubing-Bogen .....	2 992	94330
08 3 36 004	Aitern .....	Lörrach .....	534	79677
08 4 36 004	Aitrach .....	Ravensburg .....	2 563	88319
09 7 77 111	Aitrang .....	Ostallgäu .....	1 840	87648
14 0 48 010	Aitzendorf .....	Rochlitz .....	335	09326
15 1 26 010	Aken/ Elbe, Stadt .....	Köthen .....	9 872	06385
16 0 18 010	Alach .....	Erfurt .....	838	99100
08 3 37 002	Albbruck .....	Waldshut .....	7 099	79774
14 0 12 020	Albernau .....	Aue .....	1 208	08280
16 0 41 010	Albersdorf .....	Stadtroda .....	262	07646
01 0 51 001	Albersdorf .....	Dithmarschen .....	3 386	25767
08 1 17 003	Albershausen .....	Göppingen .....	4 093	73095
15 2 33 010	Albersroda .....	Querfurt .....	558	06268
15 2 33 020	Alberstedt .....	Querfurt .....	593	06279
07 3 37 001	Albersweiler .....	Südliche Weinstraße .....	1 993	76857
09 6 75 112	Albertshofen .....	Kitzingen .....	2 091	97320
07 3 36 002	Albessen .....	Kusel .....	164	66871
07 3 31 001	Albig .....	Alzey-Worms .....	1 445	55234
07 3 33 001	Albisheim (Pfrimm) .....	Donnersbergkreis .....	1 474	67308
16 0 42 020	Albrechts .....	Suhl .....	1 232	98529
01 0 53 001	Albsfelde .....	Herzogtum Lauenburg .....	61	23909
08 4 17 079	Albstadt, Stadt .....	Zollernalbkreis .....	50 057	72458 *
05 3 58 004	Aldenhoven .....	Düren .....	12 918	52457

1) \* Bedeutet, daß die Gemeinde mehrere Postleitzahlen hat;  
die hier genannte Zahl ist diejenige des Verwaltungssitzes der Gemeinde.

4 Gemeinden in alphabetischer Ordnung mit Schlüsselnummer,  
Bevölkerung und Postleitzahl am 31.12.1993

A

Schlüssel- nummer	Gemeinde	Kreis/Landkreis	Bevöl- kerung	Post- leit- zahl 1)
09 2 75 114	Aldersbach .....	Passau .....	3 829	94501
08 3 27 002	Aldingen .....	Tuttlingen .....	6 453	78554
09 7 79 111	Alerheim .....	Donau-Ries .....	1 629	86733
09 5 77 113	Alesheim .....	Weißenburg-Gunzenhausen .....	975	91793
09 7 74 111	Aletshausen .....	Günzburg .....	1 142	86480
07 1 35 001	Alf .....	Cochem-Zell .....	1 118	56859
08 1 19 001	Alfdorf .....	Rems-Murr-Kreis .....	6 510	73553
09 5 74 111	Alfeld .....	Nürnberger Land .....	1 152	91236
03 2 54 002	Alfeld (Leine), Stadt .....	Hildesheim .....	22 566	31061
03 4 59 001	Alfhausen .....	Osnabrück .....	2 906	49594
07 1 35 002	Alflen .....	Cochem-Zell .....	800	56828
03 3 57 002	Alfstedt .....	Rotenburg (Wümme) .....	806	27432
05 3 82 004	Alfter .....	Rhein-Sieg-Kreis .....	18 614	53347
15 3 16 010	Algenstedt .....	Gardelegen .....	230	39638
03 2 54 003	Algermissen .....	Hildesheim .....	6 992	31191
06 6 32 001	Alheim .....	Hersfeld-Rotenburg .....	5 118	36211
15 3 30 010	Alikendorf .....	Oschersleben .....	295	39398
07 1 37 201	Alken .....	Mayen-Koblenz .....	677	56332
16 0 13 010	Alkersleben .....	Arnstadt .....	359	99310
01 0 54 005	Alkersum .....	Nordfriesland .....	385	25938
07 1 34 003	Allenbach .....	Birkenfeld .....	747	55758
07 1 41 001	Allendorf .....	Rhein-Lahn-Kreis .....	581	56370
16 0 33 010	Allendorf .....	Rudolstadt .....	382	07426
06 6 35 001	Allendorf (Eder) .....	Waldeck-Frankenberg .....	4 735	35108
06 5 31 001	Allendorf (Lumda), Stadt .....	Gießen .....	4 003	35469
07 1 33 002	Allenfeld .....	Bad Kreuznach .....	202	55595
08 3 35 002	Allensbach .....	Konstanz .....	6 739	78476
15 3 20 020	Alleringersleben .....	Haldensleben .....	495	39343
09 5 76 113	Allersberg, Markt .....	Roth .....	7 536	90584
09 1 78 113	Allershhausen .....	Freising .....	4 435	85391
13 0 29 030	Allerstorf .....	Ribnitz-Damgarten .....	495	18337
08 4 26 005	Alleshausen .....	Biberach .....	456	88422
09 1 79 113	Alling .....	Fürstenfeldbruck .....	2 965	82239
09 7 72 114	Allmannshofen .....	Augsburg .....	756	86695
08 4 26 006	Allmannsweiler .....	Biberach .....	280	88348

1) \* Bedeutet, daß die Gemeinde mehrere Postleitzahlen hat;  
die hier genannte Zahl ist diejenige des Verwaltungssitzes der Gemeinde.

4 Gemeinden in alphabetischer Ordnung mit Schlüsselnummer,  
Bevölkerung und Postleitzahl am 31.12.1993

A

Schlüssel- nummer	Gemeinde	Kreis/Landkreis	Bevöl- kerung	Post- leitzahl 1)
08 4 25 002	Allmendingen .....	Alb-Donau-Kreis .....	4 477	89604
16 0 39 020	Allmenhausen .....	Sondershausen .....	589	99713
08 1 19 003	Allmersbach im Tal .....	Rems-Murr-Kreis .....	4 361	71573
12 0 66 004	Allmosen .....	Oberspreewald-Lausitz .....	102	01983
15 3 32 010	Allrode .....	Quedlinburg .....	634	06507
15 2 37 010	Allstedt, Stadt .....	Sangerhausen .....	3 661	06542
01 0 54 006	Almdorf .....	Nordfriesland .....	437	25821
07 1 32 001	Almersbach .....	Altenkirchen (Westerwald) .....	486	57610
16 0 40 010	Almerswind .....	Sonneberg .....	318	96528
03 2 54 004	Almstedt .....	Hildesheim .....	1 104	31079
05 1 70 004	Alpen .....	Wesel .....	11 766	46519
07 1 43 202	Alpenrod .....	Westerwaldkreis .....	1 384	57642
16 0 18 020	Alperstedt .....	Erfurt .....	574	99195
08 2 37 002	Alpirsbach, Stadt .....	Freudenstadt .....	6 942	72275
07 1 43 001	Alsbach .....	Westerwaldkreis .....	588	56237
06 4 32 001	Alsbach-Hähnlein .....	Darmstadt-Dieburg .....	8 584	64665
07 2 32 002	Alsdorf .....	Bitburg-Prüm .....	371	54668
07 1 32 002	Alsdorf .....	Altenkirchen (Westerwald) .....	1 898	57518
05 3 54 004	Alsdorf, Stadt .....	Aachen .....	46 747	52477
07 3 33 003	Alsensz .....	Donnersbergkreis .....	1 962	67821
06 5 35 001	Alsfeld, Stadt .....	Vogelsbergkreis .....	17 734	36304
07 3 31 002	Alsheim .....	Alzey-Worms .....	2 529	67577
15 1 12 020	Alsleben/ Saale, Stadt .....	Bernburg .....	2 971	06425
01 0 59 001	Alt Bennebek .....	Schleswig-Flensburg .....	314	24848
12 0 69 004	Alt Bork .....	Potsdam-Mittelmark .....	150	14822
13 0 13 020	Alt Bukow .....	Bad Doberan .....	598	18233
01 0 58 003	Alt Duvenstedt .....	Rendsburg-Eckernförde .....	1 529	24791
12 0 67 008	Alt Golm .....	Oder-Spree .....	246	15526
13 0 20 010	Alt Kätwin .....	Güstrow .....	377	18299
12 0 70 004	Alt Krüssow .....	Prignitz .....	110	16928
12 0 67 012	Alt Madlitz .....	Oder-Spree .....	365	15518
12 0 64 004	Alt Mahlisch .....	Märkisch-Oderland .....	167	15306
13 0 33 010	Alt Meteln .....	Schwerin .....	734	19069
01 0 53 002	Alt Mölln .....	Herzogtum Lauenburg .....	816	23881
13 0 39 020	Alt Rehse .....	Waren .....	294	17217

1) \* Bedeutet, daß die Gemeinde mehrere Postleitzahlen hat;  
die hier genannte Zahl ist diejenige des Verwaltungssitzes der Gemeinde.

4 Gemeinden in alphabetischer Ordnung mit Schlüsselnummer,  
Bevölkerung und Postleitzahl am 31.12.1993

A

Schlüssel- nummer	Gemeinde	Kreis/Landkreis	Bevöl- kerung	Post- leit- zahl 1)
12 0 61 008	Alt Schadow .....	Dahme-Spreewald .....	449	15910
13 0 39 030	Alt Schönau .....	Waren .....	202	17192
13 0 39 040	Alt Schwerin .....	Waren .....	490	17214
12 0 67 016	Alt Stahnsdorf .....	Oder-Spree .....	472	15859
13 0 37 020	Alt Sührkow .....	Teterow .....	539	17166
12 0 64 008	Alt Tucheband .....	Märkisch-Oderland .....	656	15328
13 0 21 650	Alt Zachun .....	Hagenow .....	306	19230
12 0 61 004	Alt Zauche .....	Dahme-Spreewald .....	556	15913
12 0 64 012	Alt Zeschdorf .....	Märkisch-Oderland .....	719	15326
13 0 22 010	Alt-Krenzlín .....	Ludwigslust .....	833	19288
13 0 15 010	Alt-Tellin .....	Demmin .....	464	17129
08 1 16 004	Altbach .....	Esslingen .....	5 672	73776
12 0 64 016	Altbarnim .....	Märkisch-Oderland .....	131	15320
14 0 29 010	Altbernsdorf a.d. Eigen .....	Görlitz .....	643	02899
15 3 30 020	Altbrandsleben .....	Oschersleben .....	283	39387
12 0 66 008	Altdöbern .....	Oberspreewald-Lausitz .....	3 546	03229
08 1 15 002	Altdorf .....	Böblingen .....	3 081	71155
07 3 37 002	Altdorf .....	Südliche Weinstraße .....	744	67482
09 2 74 113	Altdorf .....	Landshut .....	10 121	84032
08 1 16 005	Altdorf .....	Esslingen .....	1 117	72655
09 5 74 112	Altdorf b. Nürnberg, Stadt .....	Nürnberger Land .....	14 330	90518
13 0 32 010	Altefähr .....	Rügen .....	1 077	18573
09 3 75 113	Alteglöfsheim .....	Regensburg .....	2 977	93087
05 9 62 004	Altena, Stadt .....	Märkischer Kreis .....	24 303	58762
07 1 31 003	Altenahr .....	Ahrweiler .....	1 842	53505
12 0 62 008	Altenau .....	Elbe-Elster .....	284	04931
03 1 53 001	Altenau, Bergstadt .....	Goslar .....	2 373	38707
14 0 55 010	Altenbach .....	Wurzen .....	800	04828
07 1 33 003	Altenbamberg .....	Bad Kreuznach .....	695	55585
05 7 74 C 4	Altenbeken .....	Paderborn .....	8 339	33184
14 0 20 010	Altenberg, Stadt .....	Dippoldiswalde .....	3 623	01773
16 0 25 010	Altenberga .....	Jena .....	665	07768
05 5 66 004	Altenberge .....	Steinfurt .....	8 185	48341
16 0 34 010	Altenbeuthen .....	Saalfeld .....	246	07338
15 3 43 020	Altenbrak .....	Wernigerode .....	482	38889

1) \* Bedeutet, daß die Gemeinde mehrere Postleitzahlen hat;  
die hier genannte Zahl ist diejenige des Verwaltungssitzes der Gemeinde.

4 Gemeinden in alphabetischer Ordnung mit Schlüsselnummer,  
Bevölkerung und Postleitzahl am 31.12.1993

A

Schlüssel- nummer	Gemeinde	Kreis/Landkreis	Bevöl- kerung	Post- leit- zahl 1)
09 6 76 111	Altenbuch .....	Miltenberg .....	1 384	97901
16 0 11 010	Altenburg, Stadt .....	Altenburg .....	46 647	04600
07 1 41 002	Altendiez .....	Rhein-Lahn-Kreis .....	2 155	65624
09 4 71 111	Altendorf .....	Bamberg .....	1 716	96146
09 3 76 112	Altendorf .....	Schwandorf .....	983	92540
16 0 24 020	Altenfeld .....	Ilmenau .....	1 240	98701
16 0 27 010	Altengesees .....	Lobenstein .....	223	07356
07 3 36 003	Altenglan .....	Kusel .....	3 111	66885
16 0 29 010	Altengottern .....	Mühlhausen .....	1 238	99991
13 0 11 010	Altenhagen .....	Altentreptow .....	348	17091
13 0 35 010	Altenhagen .....	Stralsund .....	265	18469
13 0 13 030	Altenhagen .....	Bad Doberan .....	282	18236
14 0 24 010	Altenhain .....	Flöha .....	277	09577
14 0 30 020	Altenhain .....	Grimma .....	794	04687
15 3 20 030	Altenhausen .....	Haldensleben .....	456	39343
13 0 30 010	Altenhof .....	Röbel/ Müritz .....	436	17209
12 0 60 008	Altenhof .....	Barnim .....	782	16244
01 0 58 004	Altenhof .....	Rendsburg-Eckernförde .....	273	24340
01 0 58 005	Altenholz .....	Rendsburg-Eckernförde .....	9 337	24161
07 3 36 004	Altenkirchen .....	Kusel .....	1 316	66903
13 0 32 020	Altenkirchen .....	Rügen .....	1 311	18556
07 1 32 501	Altenkirchen (Westerwald), Stadt	Altenkirchen (Westerwald) .....	5 734	57610
01 0 55 002	Altenkrempe .....	Ostholstein .....	1 061	23730
09 4 78 111	Altenkunstadt .....	Lichtenfels .....	5 313	96264
09 1 89 111	Altenmarkt a.d. Alz .....	Traunstein .....	3 557	83352
03 3 60 001	Altenmedingen .....	Uelzen .....	1 621	29575
01 0 61 004	Altenmoor .....	Steinburg .....	224	25335
09 7 72 115	Altenmünster .....	Augsburg .....	3 606	86450
13 0 35 020	Altenpleen .....	Stralsund .....	917	18445
08 1 16 006	Altenriet .....	Esslingen .....	1 495	72657
15 2 29 010	Altenroda .....	Nebra .....	633	06642
15 3 36 020	Altensalzwedel .....	Salzwedel .....	453	29416
06 4 40 001	Altenstadt .....	Wetteraukreis .....	11 529	63674
09 1 90 111	Altenstadt .....	Weilheim-Schongau .....	3 041	86972
09 3 74 111	Altenstadt a.d. Waldnaab .....	Neustadt a.d. Waldnaab .....	4 619	92665

1) \* Bedeutet, daß die Gemeinde mehrere Postleitzahlen hat;  
die hier genannte Zahl ist diejenige des Verwaltungssitzes der Gemeinde.

4 Gemeinden in alphabetischer Ordnung mit Schlüsselnummer,  
Bevölkerung und Postleitzahl am 31.12.1993

A

Schlüssel- nummer	Gemeinde	Kreis/Landkreis	Bevöl- kerung	Post- leit- zahl 1)
09 7 75 111	Altenstadt, Markt .....	Neu-Ulm .....	4 590	89281
08 2 35 006	Altensteig, Stadt .....	Calw .....	11 039	72213
09 3 75 114	Altenthann .....	Regensburg .....	1 458	93177
13 0 11 020	Altentreptow, Stadt .....	Altentreptow .....	7 479	17087
15 3 41 010	Altenweddingen .....	Wanzleben .....	2 028	39171
15 3 31 010	Altenzaun .....	Osterburg .....	154	39596
07 1 40 001	Alterkülz .....	Rhein-Hunsrück-Kreis .....	411	56288
15 2 22 020	Alterode .....	Hettstedt .....	464	06543
16 0 36 010	Altersbach .....	Schmalkalden .....	638	98587
16 0 26 010	Alterstedt .....	Langensalza .....	198	99947
09 6 79 165	Altertheim .....	Würzburg .....	1 974	97237
12 0 72 008	Altes Lager .....	Teltow-Fläming .....	644	14913
14 0 22 010	Altfranken .....	Dresden .....	215	01462
09 2 74 114	Altfraunhofen .....	Landshut .....	1 582	84169
12 0 64 020	Altfriedland .....	Märkisch-Oderland .....	419	15320
14 0 48 020	Altgeringswalde .....	Rochlitz .....	459	09326
12 0 64 024	Altglietzen .....	Märkisch-Oderland .....	504	16259
09 1 79 114	Althegnenberg .....	Fürstenfeldbruck .....	1 569	82278
08 4 25 004	Altheim .....	Alb-Donau-Kreis .....	554	89605
08 4 26 008	Altheim .....	Biberach .....	2 114	88499
08 4 25 005	Altheim (Alb) .....	Alb-Donau-Kreis .....	1 661	89174
14 0 37 010	Althen .....	Leipzig .....	407	04451
08 2 35 007	Althengstett .....	Calw .....	7 161	75382
07 3 40 201	Althornbach .....	Pirmasens .....	721	66484
08 1 19 004	Althütte .....	Rems-Murr-Kreis .....	3 746	71566
12 0 60 012	Althüttendorf .....	Barnim .....	672	16247
15 1 13 010	Altjeßnitz .....	Bitterfeld .....	458	06800
13 0 37 010	Altkalen .....	Teterow .....	543	17179
16 0 37 010	Altkirchen .....	Schmölln .....	1 278	04626
12 0 73 004	Altkünkendorf .....	Uckermark .....	143	16278
12 0 64 028	Altlandsberg, Stadt .....	Märkisch-Oderland .....	2 681	15345
07 1 35 003	Altlay .....	Cochem-Zell .....	654	56858
07 3 32 001	Altleiningen .....	Bad Dürkheim .....	1 885	67317
12 0 65 004	Altlüdersdorf .....	Oberhavel .....	701	16775
08 2 26 003	Altlußheim .....	Rhein-Neckar-Kreis .....	5 332	68804

1) \* Bedeutet, daß die Gemeinde mehrere Postleitzahlen hat;  
die hier genannte Zahl ist diejenige des Verwaltungssitzes der Gemeinde.

4 Gemeinden in alphabetischer Ordnung mit Schlüsselnummer,  
Bevölkerung und Postleitzahl am 31.12.1993

A

Schlüssel- nummer	Gemeinde	Kreis/Landkreis	Bevöl- kerung	Post- leit- zahl 1)
09 1 76 112	Altmannstein, Markt .....	Eichstätt .....	6 798	93336
15 3 16 330	Altmersleben .....	Gardelegen .....	341	39624
14 0 32 010	Altmittweida .....	Hainichen .....	1 849	09648
14 0 27 010	Altmöritz .....	Geithain .....	272	04655
09 1 71 111	Altötting, Stadt .....	Altötting .....	12 057	84503
09 1 74 111	Altomünster, Markt .....	Dachau .....	6 265	85250
12 0 64 032	Altreetz .....	Märkisch-Oderland .....	463	16259
07 2 31 001	Altrich .....	Bernkastel-Wittlich .....	1 412	54518
07 3 38 001	Altrip .....	Ludwigshafen .....	7 363	67122
07 2 32 003	Altscheid .....	Bitburg-Prüm .....	103	54636
08 4 36 005	Altshausen .....	Ravensburg .....	4 512	88361
07 1 35 004	Altstrimmig .....	Cochem-Zell .....	368	56858
12 0 65 008	Althymen .....	Oberhavel .....	166	16798
12 0 64 036	Alttrebbin .....	Märkisch-Oderland .....	219	16259
09 7 80 112	Altusried, Markt .....	Oberallgäu .....	8 865	87452
13 0 38 020	Altwarpen .....	Ueckermünde .....	814	17375
07 1 40 002	Altweidelbach .....	Rhein-Hunsrück-Kreis .....	232	55469
13 0 38 030	Altwigshagen .....	Ueckermünde .....	455	17379
12 0 64 040	Altwriezen-Beauregard .....	Märkisch-Oderland .....	348	16269
01 0 60 002	Alveslohe .....	Segeberg .....	2 213	25486
09 6 71 111	Alzenau i. UFr., Stadt .....	Aschaffenburg .....	17 785	63755
07 3 31 003	Alzey, Stadt .....	Alzey-Worms .....	17 402	55232
09 7 78 111	Amberg .....	Unterrain .....	1 135	86854
09 3 61 000	Amberg, Stadt .....	Kreisfreie Stadt .....	44 213	92224
03 3 55 002	Amelinghausen .....	Lüneburg .....	3 091	21385
09 1 87 113	Amerang .....	Rosenheim .....	3 184	83123
09 7 79 112	Amerdingen .....	Donau-Ries .....	881	86735
15 3 39 010	Amesdorf .....	Stadfurt .....	917	39439
07 2 32 004	Ammeldingen an der Our .....	Bitburg-Prüm .....	13	54675
07 2 32 005	Ammeldingen bei Neuenburg .....	Bitburg-Prüm .....	238	54673
14 0 20 020	Ammelsdorf .....	Dippoldiswalde .....	161	01762
14 0 30 030	Ammelshain .....	Grimma .....	755	04683
16 0 33 030	Ammelstädt .....	Rudolstadt .....	128	07407
08 4 16 048	Ammerbuch .....	Tübingen .....	10 600	72119
16 0 29 020	Ammern .....	Mühlhausen .....	1 137	99974

1) \* Bedeutet, daß die Gemeinde mehrere Postleitzahlen hat;  
die hier genannte Zahl ist diejenige des Verwaltungssitzes der Gemeinde.



4 Gemeinden in alphabetischer Ordnung mit Schlüsselnummer,  
Bevölkerung und Postleitzahl am 31.12.1993

A

Schlüssel- nummer	Gemeinde	Kreis/Landkreis	Bevöl- kerung	Post- leit- zahl 1)
09 5 73 111	Ammerndorf, Markt .....	Fürth .....	1 555	90614
01 0 62 090	Ammersbek .....	Stormarn .....	8 735	22949
09 3 71 111	Ammerthal .....	Amberg-Sulzbach .....	1 740	92260
06 5 34 001	Amöneburg, Stadt .....	Marburg-Biedenkopf .....	5 184	35287
09 6 76 112	Amorbach, Stadt .....	Miltenberg .....	4 324	63916
09 1 83 112	Ampfing .....	Mühldorf a. Inn .....	5 469	84539
15 3 41 020	Ampfurth .....	Wanzleben .....	374	39387
15 2 15 020	Amsdorf .....	Eisleben .....	655	06317
08 4 25 008	Amstetten .....	Alb-Donau-Kreis .....	3 897	73340
03 3 55 049	Amt Neuhaus .....	Lüneburg .....	5 989	19273
08 4 36 006	Amtzell .....	Ravensburg .....	3 127	88279
09 1 88 117	Andechs .....	Starnberg .....	2 938	82346
16 0 15 010	Andenhausen .....	Bad Salzungen .....	261	36452
15 3 19 020	Anderbeck .....	Halberstadt .....	755	38836
03 3 57 003	Anderlingen .....	Rotenburg (Wümme) .....	899	27446
07 1 37 003	Andernach, Stadt .....	Mayen-Koblenz .....	29 647	56626
03 4 54 001	Andervenne .....	Emsland .....	882	49832
16 0 18 030	Andisleben .....	Erfurt .....	566	99189
08 2 26 102	Angelbachtal .....	Rhein-Neckar-Kreis .....	4 231	74918
06 5 34 002	Angelburg .....	Marburg-Biedenkopf .....	3 687	35719
16 0 13 020	Angelroda .....	Arnstadt .....	411	99338
09 1 72 112	Anger .....	Berchtesgadener Land .....	4 150	83454
12 0 73 008	Angermünde, Stadt .....	Uckermark .....	10 731	16278
15 3 45 290	Angern .....	Wolmirstedt .....	1 263	39326
15 2 35 010	Angersdorf .....	Saalkreis .....	761	06179
07 1 38 002	Anhausen .....	Neuwied .....	1 260	56584
13 0 39 050	Ankershagen .....	Waren .....	846	17219
13 0 12 020	Anklam, Stadt .....	Anklam .....	17 941	17389
03 4 59 002	Ankum .....	Osnabrück .....	6 056	49577
14 0 11 010	Annaberg-Buchholz, Stadt .....	Annaberg .....	23 594	09456
15 1 24 010	Annaburg, Stadt .....	Jessen .....	3 684	06925
12 0 66 012	Annahütte .....	Oberspreewald-Lausitz .....	1 318	01994
15 2 15 030	Annarode .....	Eisleben .....	586	06308
07 3 37 501	Annweiler am Trifels, Stadt ....	Südliche Weinstraße .....	7 439	76855
05 9 74 004	Anröchte .....	Soest .....	10 132	59609

1) \* Bedeutet, daß die Gemeinde mehrere Postleitzahlen hat;  
die hier genannte Zahl ist diejenige des Verwaltungssitzes der Gemeinde.

4 Gemeinden in alphabetischer Ordnung mit Schlüsselnummer,  
Bevölkerung und Postleitzahl am 31.12.1993

A

Schlüssel- nummer	Gemeinde	Kreis/Landkreis	Bevöl- kerung	Post- leitzahl 1)
09 5 61 000	Ansbach, Stadt .....	Kreisfreie Stadt .....	39 155	91522
07 1 37 004	Anschau .....	Mayen-Koblenz .....	270	56729
14 0 39 010	Ansprung .....	Marienberg .....	1 169	09517
09 1 90 113	Antdorf .....	Weilheim-Schongau .....	1 031	82387
14 0 49 010	Antonsthal .....	Schwarzenberg .....	1 388	08359
06 5 35 002	Antrifftal .....	Vogelsbergkreis .....	2 161	36326
07 1 31 004	Antweiler .....	Ahrweiler .....	545	53533
09 1 75 111	Anzing .....	Ebersberg .....	3 259	85646
03 2 57 002	Apelern .....	Schaumburg .....	2 413	31552
03 4 51 001	Apen .....	Ammerland .....	9 675	26689
15 3 25 020	Apenburg .....	Klötze .....	998	38486
03 3 59 003	Apensen .....	Stade .....	2 650	21641
09 1 81 111	Apfeldorf .....	Landsberg a. Lech .....	964	86974
16 0 18 040	Apfelstädt .....	Erfurt .....	1 104	99192
09 7 78 113	Apfeltrach .....	Unterallgäu .....	925	87742
16 0 12 010	Apolda, Stadt .....	Apolda .....	26 482	99510
03 3 53 001	Appel .....	Harburg .....	1 534	21279
03 3 52 001	Appeln .....	Cuxhaven .....	488	27616
01 0 56 001	Appen .....	Pinneberg .....	4 851	25482
07 3 39 001	Appenheim .....	Mainz-Bingen .....	1 200	55437
16 0 31 010	Appenrode .....	Nordhausen .....	389	99768
08 3 17 005	Appenweiler .....	Ortenaukreis .....	9 276	77767
07 2 33 201	Arbach .....	Daun .....	155	56769
09 5 71 113	Arberg, Markt .....	Ansbach .....	2 112	91722
07 1 31 005	Aremberg .....	Ahrweiler .....	274	53533
12 0 73 012	Arendsee .....	Uckermark .....	253	17291
15 3 31 020	Arendsee/ Altmark, Luftkurort, S	Osterburg .....	3 089	39619
07 2 31 003	Arenrath .....	Bernkastel-Wittlich .....	393	54518
15 1 26 020	Arendsdorf .....	Köthen .....	488	06369
12 0 67 020	Arendsdorf .....	Oder-Spree .....	498	15518
16 0 22 010	Arenshausen .....	Heiligenstadt .....	1 066	37318
12 0 62 012	Arenzhain .....	Elbe-Elster .....	207	03253
09 1 85 113	Aresing .....	Neuburg-Schrobenhausen .....	2 675	86561
07 1 37 006	Arft .....	Mayen-Koblenz .....	272	56729
08 4 36 094	Argenbühl .....	Ravensburg .....	5 631	88260

1) \* Bedeutet, daß die Gemeinde mehrere Postleitzahlen hat;  
die hier genannte Zahl ist diejenige des Verwaltungssitzes der Gemeinde.

4 Gemeinden in alphabetischer Ordnung mit Schlüsselnummer,  
Bevölkerung und Postleitzahl am 31.12.1993

A

Schlüssel- nummer	Gemeinde	Kreis/Landkreis	Bevöl- kerung	Post- leit- zahl 1)
07 1 33 004	Argenschwang .....	Bad Kreuznach .....	341	55595
07 1 40 003	Argenthal .....	Rhein-Hunsrück-Kreis .....	1 522	55496
03 2 55 001	Arholzen .....	Holzminen .....	462	37627
01 0 51 002	Arkebek .....	Dithmarschen .....	213	25767
01 0 54 007	Arlewatt .....	Nordfriesland .....	300	25860
07 3 31 004	Armsheim .....	Alzey-Worms .....	2 226	55288
01 0 60 003	Armstedt .....	Segeberg .....	356	24616
03 3 52 002	Armstorf .....	Cuxhaven .....	662	21769
09 2 76 113	Arnbruck .....	Regen .....	1 964	93471
15 3 40 010	Arneburg, Stadt .....	Stendal .....	1 684	39596
01 0 59 002	Arnis, Stadt .....	Schleswig-Flensburg .....	375	24399
14 0 42 030	Arnoldsgrün .....	Oelsnitz .....	318	08606
05 9 58 004	Arnsberg, Stadt .....	Hochsauerlandkreis .....	77 847	59759 *
09 3 72 112	Arnschwang .....	Cham .....	1 835	93473
15 1 24 020	Arnsdorf .....	Jessen .....	207	06917
14 0 32 020	Arnsdorf .....	Hainichen .....	355	09661
14 0 48 030	Arnsdorf b. Penig .....	Rochlitz .....	408	09322
14 0 22 020	Arnsdorf b. Radeberg .....	Dresden .....	3 951	01477
14 0 29 020	Arnsdorf-Hilbersdorf .....	Görlitz .....	722	02894
14 0 11 020	Arnsfeld .....	Annaberg .....	1 435	09477
16 0 34 020	Arnsgeroth .....	Saalfeld .....	200	07318
16 0 45 010	Arnsgrün .....	Zeulenroda .....	407	07952
07 1 43 203	Arnshöfen .....	Westerwaldkreis .....	163	56244
12 0 62 016	Arnsnesta .....	Elbe-Elster .....	204	04916
16 0 13 030	Arnstadt, Stadt .....	Arnstadt .....	27 473	99310
15 2 22 030	Arnstedt .....	Hettstedt .....	624	06333
09 6 77 114	Arnstein, Stadt .....	Main-Spessart .....	8 034	97450
09 2 77 111	Arnstorf, Markt .....	Rottal-Inn .....	6 128	94424
06 6 35 002	Arolsen, Stadt .....	Waldeck-Frankenberg .....	15 879	34454
01 0 58 007	Arpsdorf .....	Rendsburg-Eckernförde .....	220	24634
09 3 72 113	Arrach .....	Cham .....	2 719	93474
14 0 48 040	Arras .....	Rochlitz .....	218	09326
16 0 14 010	Artern/ Unstrut, Stadt .....	Artern .....	7 190	06556
03 3 55 003	Artlenburg, Flecken .....	Lüneburg .....	1 272	21380
07 1 41 201	Arzbach .....	Rhein-Lahn-Kreis .....	1 951	56337

1) \* Bedeutet, daß die Gemeinde mehrere Postleitzahlen hat;  
die hier genannte Zahl ist diejenige des Verwaltungssitzes der Gemeinde.

4 Gemeinden in alphabetischer Ordnung mit Schlüsselnummer,  
Bevölkerung und Postleitzahl am 31.12.1993

A

Schlüssel- nummer	Gemeinde	Kreis/Landkreis	Bevöl- kerung	Post- leit- zahl 1)
14 0 52 010	Arzberg .....	Torgau .....	2 521	04886
09 4 79 112	Arzberg, Stadt .....	Wunsiedel 1. Fichtelgebirge .....	6 878	95659
07 2 32 201	Arzfeld .....	Bitburg-Prüm .....	1 188	54687
07 1 38 003	Asbach .....	Neuwied .....	6 038	53567
07 1 34 004	Asbach .....	Birkenfeld .....	210	55758
09 7 79 115	Asbach-Bäumenheim .....	Donau-Ries .....	4 195	86663
16 0 22 020	Asbach-Sickenberg .....	Heiligenstadt .....	101	37318
16 0 36 020	Asbach, Kurort .....	Schmalkalden .....	1 408	98574
09 2 78 116	Ascha .....	Straubing-Bogen .....	1 281	94347
09 6 61 000	Aschaffenburg, Stadt .....	Kreisfreie Stadt .....	65 650	63739 *
16 0 26 020	Aschara .....	Langensalza .....	758	99958
09 1 83 113	Aschau a. Inn .....	Mühdorf a. Inn .....	2 875	84544
09 1 87 114	Aschau i. Chiemgau .....	Rosenheim .....	4 607	83229
07 3 36 005	Aschbach .....	Kusel .....	348	67753
05 5 58 004	Ascheberg .....	Coesfeld .....	13 512	59387
01 0 57 001	Ascheberg (Holstein) .....	Plön .....	2 476	24326
01 0 58 008	Ascheffel .....	Rendsburg-Eckernförde .....	815	24358
16 0 28 010	Aschenhausen .....	Meiningen .....	181	98634
15 2 11 010	Aschersleben, Stadt .....	Aschersleben .....	30 490	06449
09 1 84 112	Aschheim .....	München .....	4 928	85609
15 2 15 040	Aseleben .....	Eisleben .....	357	06317
03 2 51 002	Asendorf .....	Diepholz .....	3 040	27330
03 3 53 002	Asendorf .....	Harburg .....	1 507	21271
16 0 20 010	Aspach .....	Gotha .....	334	99880
08 1 19 087	Aspach .....	Rems-Murr-Kreis .....	7 454	71546
15 3 19 030	Aspenstedt .....	Halberstadt .....	566	38822
08 1 18 003	Asperg, Stadt .....	Ludwigsburg .....	12 229	71679
07 3 39 002	Aspisheim .....	Mainz-Bingen .....	859	55459
08 1 28 006	Assamstadt .....	Main-Tauber-Kreis .....	1 973	97959
08 4 25 011	Asselfingen .....	Alb-Donau-Kreis .....	901	89176
06 5 32 001	Äblar, Stadt .....	Lahn-Dill-Kreis .....	13 308	35614
09 1 75 112	Äbling .....	Ebersberg .....	3 757	85617
07 1 43 204	Astert .....	Westerwaldkreis .....	257	57627
15 1 44 020	Ateritz .....	Wittenberg .....	515	06901
15 3 19 040	Athenstedt .....	Halberstadt .....	500	38822

1) \* Bedeutet, daß die Gemeinde mehrere Postleitzahlen hat;  
die hier genannte Zahl ist diejenige des Verwaltungssitzes der Gemeinde.

4 Gemeinden in alphabetischer Ordnung mit Schlüsselnummer,  
Bevölkerung und Postleitzahl am 31.12.1993

A

Schlüssel- nummer	Gemeinde	Kreis/Landkreis	Bevöl- kerung	Post- leit- zahl 1)
05 9 66 004	Attendorn, Stadt .....	Olpe .....	23 379	57439
07 1 41 003	Attenhausen .....	Rhein-Lahn-Kreis .....	397	56370
09 2 73 115	Attenhofen .....	Kelheim .....	1 224	84091
09 1 78 115	Attenkirchen .....	Freising .....	2 010	85395
08 4 26 011	Attenweiler .....	Biberach .....	1 606	88448
12 0 71 004	Atterwasch .....	Spree-Neiße .....	225	03172
09 2 78 117	Atting .....	Straubing-Bogen .....	1 326	94348
07 1 43 205	Atzelgift .....	Westerwaldkreis .....	612	57629
15 3 39 020	Atzendorf .....	Staßfurt .....	1 873	39443
08 3 15 003	Au .....	Breisgau-Hochschwarzwald .....	1 118	79280
08 2 16 002	Au am Rhein .....	Rastatt .....	3 020	76474
09 1 78 116	Au i.d. Hallertau, Markt .....	Freising .....	4 850	84072
09 6 79 114	Aub, Stadt .....	Würzburg .....	1 793	97239
09 6 73 113	Aubstadt .....	Rhön-Grabfeld .....	780	97633
14 0 23 010	Audenhain .....	Eilenburg .....	1 078	04838
07 1 35 005	Auderath .....	Cochem-Zell .....	544	56766
14 0 16 010	Audigast .....	Borna .....	418	04539
14 0 12 030	Aue, Stadt .....	Aue .....	22 527	08280
07 1 41 004	Auel .....	Rhein-Lahn-Kreis .....	235	56357
07 1 33 005	Auen .....	Bad Kreuznach .....	283	55569
08 1 19 006	Auenwald .....	Rems-Murr-Kreis .....	6 088	71549
09 2 71 113	Auerbach .....	Deggendorf .....	2 017	94530
14 0 51 010	Auerbach .....	Stollberg .....	3 282	09392
09 3 71 113	Auerbach i.d. OPf., Stadt .....	Amberg-Weizsach .....	9 266	91275
14 0 13 030	Auerbach/ Vogtl., Stadt .....	Auerbach .....	19 853	08209
16 0 12 020	Auerstedt .....	Apolda .....	507	99518
14 0 18 030	Auerswalde .....	Chemnitz .....	2 233	09238
03 2 57 003	Auetal .....	Schaumburg .....	6 414	31749
09 3 75 115	Aufhausen .....	Regensburg .....	1 598	93089
09 4 72 115	Aufseß .....	Bayreuth .....	1 328	91347
08 3 15 004	Auggen .....	Breisgau-Hochschwarzwald .....	2 099	79424
09 7 61 000	Augsburg, Stadt .....	Kreisfreie Stadt .....	264 764	86150 *
15 2 15 050	Augsdorf .....	Eisleben .....	668	06308
05 7 66 004	Augustdorf .....	Lippe .....	9 302	32832
01 0 54 008	Augustenkoog .....	Nordfriesland .....	45	25881

1) \* Bedeutet, daß die Gemeinde mehrere Postleitzahlen hat;  
die hier genannte Zahl ist diejenige des Verwaltungssitzes der Gemeinde.

4 Gemeinden in alphabetischer Ordnung mit Schlüsselnummer,  
Bevölkerung und Postleitzahl am 31.12.1993

A

Schlüssel- nummer	Gemeinde	Kreis/Landkreis	Bevöl- kerung	Post- leit- zahl 1)
14 0 24 020	Augustusburg, Stadt .....	Flöha .....	2 071	09573
03 2 57 004	Auhagen .....	Schaumburg .....	1 316	31553
09 7 79 117	Auhausen .....	Donau-Ries .....	1 070	86736
01 0 58 009	Aukrug .....	Rendsburg-Eckernförde .....	3 303	24613
16 0 31 020	Auleben .....	Nordhausen .....	1 162	99765
08 4 36 008	Aulendorf, Stadt .....	Ravensburg .....	8 404	88326
14 0 16 020	Auligk .....	Borna .....	1 219	04523
07 1 41 005	Aull .....	Rhein-Lahn-Kreis .....	436	65582
15 3 31 030	Aulosen .....	Osterburg .....	440	39615
16 0 45 020	Auma, Stadt .....	Zeulenroda .....	3 172	07955
01 0 53 003	Aumühle .....	Herzogtum Lauenburg .....	3 264	21521
09 6 72 111	Aura a.d. Saale .....	Bad Kissingen .....	799	97717
09 6 77 116	Aura i. Sinngrund .....	Main-Spessart .....	1 114	97773
09 5 71 114	Aurach .....	Ansbach .....	2 762	91589
09 5 72 114	Aurachtal .....	Erlangen-Höchstadt .....	2 394	91086
03 4 52 001	Aurich, Stadt .....	Aurich .....	38 299	26603 *
01 0 59 103	Ausacker .....	Schleswig-Flensburg .....	516	24975
15 3 30 030	Ausleben .....	Oschersleben .....	2 124	39393
09 2 71 114	Außernzell .....	Deggendorf .....	1 316	94532
14 0 23 020	Authausen .....	Eilenburg .....	561	04849
01 0 61 005	Außer .....	Steinburg .....	141	25548
07 2 32 006	Auw an der Kyll .....	Bitburg-Prüm .....	189	54664
07 2 32 202	Auw bei Prüm .....	Bitburg-Prüm .....	682	54597
01 0 54 009	Aventoft .....	Nordfriesland .....	551	25927
01 0 51 003	Averlak .....	Dithmarschen .....	647	25715
15 1 24 030	Axien .....	Jessen .....	715	06922
03 3 56 001	Axstedt .....	Osterholz .....	1 148	27729
09 1 84 137	Aying .....	München .....	3 457	85653
07 2 35 002	Ayl .....	Trier-Saarburg .....	1 174	54441
09 7 72 117	Aystetten .....	Augsburg .....	2 803	86482

1) \* Bedeutet, daß die Gemeinde mehrere Postleitzahlen hat;  
die hier genannte Zahl ist diejenige des Verwaltungssitzes der Gemeinde.

Schlüssel- nummer	Gemeinde	Kreis/Landkreis	Bevöl- kerung	Post- leit- zahl 1)
B				
13 0 32 040	Baabe, Ostseebad .....	Rügen .....	773	18586
15 1 12 030	Baalberge .....	Bernburg .....	1 330	06408
14 0 37 020	Baalsdorf .....	Leipzig .....	1 028	04457
07 1 37 007	Baar .....	Mayen-Koblenz .....	781	56729
09 1 86 113	Baar-Ebenhausen .....	Pfaffenhofen a.d. Ilm .....	4 677	85107
15 1 26 030	Baasdorf .....	Köthen .....	494	06388
12 0 62 020	Babben .....	Elbe-Elster .....	114	03246
15 3 31 040	Baben .....	Osterburg .....	227	39596
09 7 78 115	Babenhausen, Markt .....	Unterallgäu .....	5 037	87727
06 4 32 002	Babenhausen, Stadt .....	Darmstadt-Dieburg .....	16 132	64832
09 1 87 116	Babensham .....	Rosenheim .....	2 522	83547
13 0 40 010	Babst .....	Wismar .....	469	23992
09 3 75 116	Bach a.d. Donau .....	Regensburg .....	1 776	93090
07 3 39 003	Bacharach, Stadt .....	Mainz-Bingen .....	2 388	55422
07 1 32 004	Bachenberg .....	Altenkirchen (Westerwald) .....	116	57610
16 0 40 020	Bachfeld .....	Sonneberg .....	508	96528
09 7 73 112	Bachhagel .....	Dillingen a.d. Donau .....	2 072	89429
16 0 38 010	Bachra .....	Sömmerda .....	665	99636
08 1 19 008	Backnang, Stadt .....	Rems-Murr-Kreis .....	33 204	71522
09 2 73 116	Bad Abbach, Markt .....	Kelheim .....	7 650	93077
09 1 87 117	Bad Aibling, Stadt .....	Rosenheim .....	15 346	83043
09 4 79 111	Bad Alexandersbad .....	Wunsiedel i. Fichtelgebirge .....	1 392	95680
08 3 36 006	Bad Bellingen .....	Lörrach .....	3 477	79415
03 4 56 001	Bad Bentheim, Stadt .....	Grafschaft Bentheim .....	14 103	48455
07 3 37 005	Bad Bergzabern, Stadt .....	Südliche Weinstraße .....	8 034	76887
16 0 43 060	Bad Berka, Stadt .....	Weimar .....	5 382	99438
05 9 70 004	Bad Berleburg, Stadt .....	Siegen-Wittgenstein .....	21 255	57319
09 4 72 116	Bad Berneck i. Fichtelgebirge, S Bayreuth .....	.....	5 211	95460
07 1 35 501	Bad Bertrich .....	Cochem-Zell .....	1 069	56864
03 3 60 002	Bad Bevensen, Stadt .....	Uelzen .....	8 857	29549
15 2 29 040	Bad Bibra, Stadt .....	Nebra .....	2 264	06647
09 2 77 113	Bad Birnbach, Markt .....	Rottal-Inn .....	5 590	84364
16 0 33 070	Bad Blankenburg, Stadt .....	Rudolstadt .....	8 244	07422
09 6 72 112	Bad Bocklet, Markt .....	Bad Kissingen .....	4 446	97708

1) \* Bedeutet, daß die Gemeinde mehrere Postleitzahlen hat;  
die hier genannte Zahl ist diejenige des Verwaltungssitzes der Gemeinde.

4 Gemeinden in alphabetischer Ordnung mit Schlüsselnummer,  
Bevölkerung und Postleitzahl am 31.12.1993

B

Schlüssel- nummer	Gemeinde	Kreis/Landkreis	Bevöl- kerung	Post- leit- zahl 1)
14 0 42 040	Bad Brambach .....	Oelsnitz .....	1 988	08648
01 0 60 004	Bad Bramstedt, Stadt .....	Segeberg .....	10 515	24576
07 1 31 006	Bad Breisig, Stadt .....	Ahrweiler .....	8 227	53498
09 6 72 113	Bad Brückenau, Stadt .....	Bad Kissingen .....	7 242	97769
08 4 26 013	Bad Buchau, Stadt .....	Biberach .....	3 968	88422
06 5 33 003	Bad Camberg, Stadt .....	Limburg-Weilburg .....	13 454	65520
16 0 23 930	Bad Colberg-Heildburg, Stadt ....	Hildburghausen .....	2 511	98663
08 1 17 006	Bad Ditzenbach .....	Göppingen .....	3 429	73342
13 0 13 040	Bad Doberan, Stadt .....	Bad Doberan .....	11 692	18209
05 7 62 004	Bad Driburg, Stadt .....	Höxter .....	18 619	33014
14 0 23 050	Bad Düben, Stadt .....	Eilenburg .....	8 763	04849
07 3 32 002	Bad Dürkheim, Stadt .....	Bad Dürkheim .....	17 842	67098
15 2 27 050	Bad Dürrenberg, Stadt .....	Merseburg .....	12 528	06231
08 3 26 003	Bad Dürnheim, Stadt .....	Schwarzwald-Baar-Kreis .....	11 535	78073
03 2 57 005	Bad Eilsen .....	Schaumburg .....	2 217	31707
14 0 42 150	Bad Elster, Stadt .....	Oelsnitz .....	3 697	08645
07 1 41 006	Bad Ems, Stadt .....	Rhein-Lahn-Kreis .....	10 132	56130
06 6 33 006	Bad Emstal .....	Kassel .....	6 195	34308
06 5 34 003	Bad Endbach .....	Marburg-Biedenkopf .....	8 704	35080
09 1 87 128	Bad Endorf, Markt .....	Rosenheim .....	6 536	83093
03 4 59 003	Bad Essen .....	Osnabrück .....	14 146	49152
09 1 87 129	Bad Feilnbach .....	Rosenheim .....	6 174	83075
16 0 14 090	Bad Frankenhausen/ Kyffhäuser, S	Artern .....	9 143	06567
12 0 64 044	Bad Freienwalde, Stadt .....	Märkisch-Oderland .....	11 269	16259
08 1 25 005	Bad Friedrichshall, Stadt .....	Heilbronn .....	14 263	74177
09 2 75 116	Bad Füssing .....	Passau .....	5 908	94072
03 1 55 001	Bad Gandersheim, Stadt .....	Northeim .....	11 580	37581
14 0 44 250	Bad Gottleuba, Kurort, Stadt ...	Pirna .....	2 114	01816
03 1 56 001	Bad Grund (Harz), Bergstadt ....	Osterode am Harz .....	3 124	37539
03 1 53 002	Bad Harzburg, Stadt .....	Goslar .....	24 001	38667
09 1 73 111	Bad Heilbrunn .....	Bad Tölz-Wolfratshausen .....	3 258	83670
08 2 35 033	Bad Herrenalb, Stadt .....	Calw .....	7 330	76332
06 6 32 002	Bad Hersfeld, Kreisstadt .....	Hersfeld-Rotenburg .....	30 819	36251
07 1 38 004	Bad Hönningen, Stadt .....	Neuwied .....	5 769	53557
06 4 34 001	Bad Homburg v.d. Höhe, Stadt ...	Hochtaunuskreis .....	51 455	61348 *

1) \* Bedeutet, daß die Gemeinde mehrere Postleitzahlen hat;  
die hier genannte Zahl ist diejenige des Verwaltungssitzes der Gemeinde.



4 Gemeinden in alphabetischer Ordnung mit Schlüsselnummer,  
Bevölkerung und Postleitzahl am 31.12.1993

B

Schlüssel- nummer	Gemeinde	Kreis/Landkreis	Bevöl- kerung	Post- leit- zahl 1)
05 3 82 008	Bad Honnef, Stadt .....	Rhein-Sieg-Kreis .....	23 920	53604
03 4 59 004	Bad Iburg, Stadt .....	Osnabrück .....	10 991	49186
06 6 33 002	Bad Karlshafen, Stadt .....	Kassel .....	4 944	34385
09 6 72 114	Bad Kissingen, Stadt .....	Bad Kissingen .....	21 634	97688
13 0 40 020	Bad Kleinen .....	Wismar .....	3 479	23996
16 0 41 170	Bad Klosterlausnitz .....	Stadtroda .....	3 023	07639
06 4 37 001	Bad König, Stadt .....	Odenwaldkreis .....	9 001	64732
09 6 73 141	Bad Königshofen i. Grabfeld, Sta	Rhön-Grabfeld .....	6 812	97631
15 2 28 200	Bad Kösen, Stadt .....	Naumburg .....	5 784	06628
16 0 19 270	Bad Köstritz, Stadt .....	Gera .....	3 258	07586
09 1 80 112	Bad Kohlgrub .....	Garmisch-Partenkirchen .....	2 264	82433
07 1 33 006	Bad Kreuznach, Stadt .....	Bad Kreuznach .....	42 159	55545 *
08 3 15 006	Bad Krozingen .....	Breisgau-Hochschwarzwald .....	13 445	79189
05 9 70 028	Bad Laasphe, Stadt .....	Siegen-Wittgenstein .....	15 596	57334
03 4 59 005	Bad Laer .....	Osnabrück .....	7 390	49196
16 0 26 030	Bad Langensalza, Stadt .....	Langensalza .....	17 352	99947
15 2 27 210	Bad Lauchstädt, Stadt .....	Merseburg .....	3 924	06246
14 0 27 210	Bad Lausick, Stadt .....	Geithain .....	5 608	04651
03 1 56 002	Bad Lauterberg im Harz, Stadt ..	Osterode am Harz .....	13 122	37431
16 0 15 380	Bad Liebenstein, Stadt .....	Bad Salzungen .....	4 235	36448
12 0 62 024	Bad Liebenwerda, Stadt .....	Elbe-Elster .....	11 733	04924
08 2 35 008	Bad Liebenzell, Stadt .....	Calw .....	9 032	75378
05 7 74 008	Bad Lippspringe, Stadt .....	Paderborn .....	13 919	33175
07 1 43 206	Bad Marienberg (Westerwald), Sta	Westerwaldkreis .....	5 635	56470
08 1 28 007	Bad Mergentheim, Stadt .....	Main-Tauber-Kreis .....	22 159	97980
03 2 52 002	Bad Münder am Deister, Stadt ...	Hameln-Pyrmont .....	19 530	31848
07 1 33 007	Bad Münster am Stein-Ebernb.,	Bad Kreuznach .....	3 780	55583
05 3 66 004	Bad Münstereifel, Stadt .....	Euskirchen .....	17 296	53902
14 0 53 150	Bad Muskau, Stadt .....	Weißwasser .....	4 017	02953
06 4 40 002	Bad Nauheim, Stadt .....	Wetteraukreis .....	29 405	61231
03 2 57 006	Bad Nenndorf .....	Schaumburg .....	9 803	31542
07 1 31 007	Bad Neuenahr-Ahrweiler, Stadt ..	Ahrweiler .....	26 036	53474
09 6 73 114	Bad Neustadt a.d. Saale, Stadt ..	Rhön-Grabfeld .....	15 275	97616
05 7 70 004	Bad Oeynhausen, Stadt .....	Minden-Lübbecke .....	48 365	32543 *
01 0 62 004	Bad Oldesloe, Stadt .....	Stormarn .....	22 150	23843

1) \* Bedeutet, daß die Gemeinde mehrere Postleitzahlen hat;  
die hier genannte Zahl ist diejenige des Verwaltungssitzes der Gemeinde.

4 Gemeinden in alphabetischer Ordnung mit Schlüsselnummer,  
Bevölkerung und Postleitzahl am 31.12.1993

B

Schlüssel- nummer	Gemeinde	Kreis/Landkreis	Bevöl- kerung	Post- leit- zahl 1)
06 4 35 001	Bad Orb, Stadt .....	Main-Kinzig-Kreis .....	9 753	63619
08 3 17 008	Bad Peterstal-Griesbach .....	Ortenaukreis .....	3 244	77740
03 2 52 003	Bad Pyrmont, Stadt .....	Hameln-Pyrmont .....	22 768	31812
08 1 25 006	Bad Rappenau, Stadt .....	Heilbronn .....	17 459	74906
09 1 72 114	Bad Reichenhall, Stadt .....	Berchtesgadener Land .....	17 047	83435
08 2 37 075	Bad Rippoldsau-Schapbach .....	Freudenstadt .....	2 500	77776
03 4 59 006	Bad Rothenfelde .....	Osnabrück .....	6 369	49214
12 0 67 024	Bad Saarow-Pieskow .....	Oder-Spree .....	3 951	15526
03 1 56 003	Bad Sachsa, Stadt .....	Osterode am Harz .....	8 841	37441
08 3 37 096	Bad Säckingen, Stadt .....	Waldshut .....	15 799	79713
03 2 54 005	Bad Salzdetfurth, Stadt .....	Hildesheim .....	14 026	31162
06 6 31 001	Bad Salzschlirf .....	Fulda .....	3 228	36364
05 7 66 008	Bad Salzuflen, Stadt .....	Lippe .....	54 979	32105 *
16 0 15 520	Bad Salzungen, Stadt .....	Bad Salzungen .....	20 206	36433
05 9 74 008	Bad Sassendorf .....	Soest .....	10 595	59505
14 0 44 630	Bad Schandau, Stadt .....	Pirna .....	3 186	01814
15 1 44 300	Bad Schmiedeberg, Stadt .....	Wittenberg .....	4 160	06905
08 2 15 100	Bad Schönborn .....	Karlsruhe .....	10 162	76669
08 4 26 014	Bad Schussenried, Stadt .....	Biberach .....	8 034	88427
06 4 39 002	Bad Schwalbach, Kreisstadt .....	Rheingau-Taunus-Kreis .....	10 835	65307
01 0 55 004	Bad Schwartau, Stadt .....	Ostholstein .....	20 167	23611
01 0 60 005	Bad Segeberg, Stadt .....	Segeberg .....	15 362	23795
06 4 36 001	Bad Soden am Taunus, Stadt .....	Main-Taunus-Kreis .....	19 857	65812
06 4 35 002	Bad Soden-Salmünster, Stadt .....	Main-Kinzig-Kreis .....	12 823	63628
06 6 36 001	Bad Sooden-Allendorf, Stadt .....	Werra-Meißner-Kreis .....	9 604	37242
09 4 75 112	Bad Steben, Markt .....	Hof .....	3 777	95138
15 3 32 190	Bad Suderode .....	Quedlinburg .....	1 891	06507
13 0 29 040	Bad Sülze, Stadt .....	Ribnitz-Damgarten .....	2 491	18334
16 0 12 410	Bad Sulza, Stadt .....	Apolda .....	3 256	99518
08 2 35 084	Bad Teinach-Zavelstein, Stadt .....	Calw .....	2 764	75385
16 0 26 370	Bad Tennstedt, Stadt .....	Langensalza .....	2 880	99955
09 1 73 112	Bad Tölz, Stadt .....	Bad Tölz-Wolfratshausen .....	16 031	83646
08 1 17 007	Bad Überkingen .....	Göppingen .....	3 836	73337
08 4 15 078	Bad Urach, Stadt .....	Reutlingen .....	12 536	72574
06 4 40 003	Bad Vilbel, Stadt .....	Wetteraukreis .....	25 913	61118

1) \* Bedeutet, daß die Gemeinde mehrere Postleitzahlen hat;  
die hier genannte Zahl ist diejenige des Verwaltungssitzes der Gemeinde.

4 Gemeinden in alphabetischer Ordnung mit Schlüsselnummer,  
Bevölkerung und Postleitzahl am 31.12.1993

B

Schlüssel- nummer	Gemeinde	Kreis/Landkreis	Bevöl- kerung	Post- leit- zahl 1)
08 4 36 009	Bad Waldsee, Stadt .....	Ravensburg .....	17 443	88339
09 1 82 111	Bad Wiessee .....	Miesbach .....	4 640	83707
08 2 35 079	Bad Wildbad im Schwarzwald, Stad Calw .....	.....	11 727	75323
06 6 35 003	Bad Wildungen, Stadt .....	Waldeck-Frankenberg .....	17 671	34537
12 0 70 008	Bad Wilsnack, Stadt .....	Prignitz .....	2 670	19336
08 1 25 007	Bad Wimpfen, Stadt .....	Heilbronn .....	6 424	74206
09 5 75 112	Bad Windsheim, Stadt .....	Neustadt a.d.Aisch-Bad Windsheim	11 834	91438
09 7 78 116	Bad Wörishofen, Stadt .....	Unterallgäu .....	13 494	86825
08 4 36 010	Bad Wurzach, Stadt .....	Ravensburg .....	13 629	88410
06 6 34 027	Bad Zwesten .....	Schwalm-Eder-Kreis .....	3 940	34596
03 4 51 002	Bad Zwischenahn .....	Ammerland .....	24 188	26160
03 4 59 007	Badbergen .....	Osnabrück .....	4 215	49635
03 1 58 002	Baddeckenstedt .....	Wolfenbüttel .....	2 948	38271
15 3 32 020	Badeborn .....	Quedlinburg .....	1 336	06493
15 3 36 690	Badel .....	Salzwedel .....	537	39624
07 2 32 007	Badem .....	Bitburg-Prüm .....	973	54657
08 2 11 000	Baden-Baden, Stadt .....	Stadtkreis .....	52 712	76530 *
01 0 62 003	Badendorf .....	Stormarn .....	739	23619
07 1 40 005	Badenhard .....	Rhein-Hunsrück-Kreis .....	130	56291
03 1 56 004	Badenhausen .....	Osterode am Harz .....	2 111	37534
07 3 39 004	Badenheim .....	Mainz-Bingen .....	443	55576
08 3 15 007	Badenweiler .....	Breisgau-Hochschwarzwald .....	3 851	79410
15 3 19 050	Badersleben .....	Halberstadt .....	1 226	38836
12 0 65 012	Badingen .....	Oberhavel .....	769	16775
15 3 40 020	Badingen .....	Stendal .....	556	39579
13 0 16 010	Badow .....	Gadebusch .....	323	19209
16 0 39 030	Badra .....	Sondershausen .....	632	99706
14 0 19 010	Badrina .....	Delitzsch .....	508	04509
09 7 73 113	Bächingen a.d. Brenz .....	Dillingen a.d. Donau .....	1 270	89431
12 0 70 012	Baek .....	Prignitz .....	730	19348
01 0 53 004	Bäk .....	Herzogtum Lauenburg .....	720	23909
01 0 53 005	Bälau .....	Herzogtum Lauenburg .....	226	23881
07 1 33 008	Bärenbach .....	Bad Kreuznach .....	530	55758
07 1 40 006	Bärenbach .....	Rhein-Hunsrück-Kreis .....	422	55483
12 0 71 012	Bärenbrück .....	Spree-Neiße .....	207	03185

1) \* Bedeutet, daß die Gemeinde mehrere Postleitzahlen hat;  
die hier genannte Zahl ist diejenige des Verwaltungssitzes der Gemeinde.

4 Gemeinden in alphabetischer Ordnung mit Schlüsselnummer,  
Bevölkerung und Postleitzahl am 31.12.1993

B

Schlüssel- nummer	Gemeinde	Kreis/Landkreis	Bevöl- kerung	Post- leit- zahl 1)
14 0 20 030	Bärenburg, Kurort .....	Dippoldiswalde .....	335	01776
14 0 20 040	Bärenfels, Kurort .....	Dippoldiswalde .....	320	01776
12 0 71 016	Bärenklau .....	Spree-Neiße .....	364	03172
12 0 65 016	Bärenklau .....	Oberhavel .....	728	16727
14 0 26 010	Bärenklause-Kautzsch .....	Freital .....	267	01731
14 0 11 030	Bärenstein .....	Annaberg .....	2 883	09471
14 0 20 050	Bärenstein, Stadt .....	Dippoldiswalde .....	1 024	01768
08 3 27 004	Bärenthal .....	Tuttlingen .....	464	78580
14 0 58 010	Bärenwalde .....	Zwickau .....	1 054	08147
09 3 77 112	Bärnau, Stadt .....	Tirschenreuth .....	3 748	95671
14 0 22 030	Bärnsdorf .....	Dresden .....	518	01471
14 0 34 490	Bärwalde .....	Hoyerswerda .....	188	02999
07 1 33 009	Bärweiler .....	Bad Kreuznach .....	307	55606
05 3 54 008	Baesweiler, Stadt .....	Aachen .....	25 266	52499
12 0 73 016	Bagemühl .....	Uckermark .....	203	17326
12 0 71 008	Bagenz .....	Spree-Neiße .....	238	03130
08 3 16 002	Bahlingen .....	Emmendingen .....	3 536	79353
12 0 62 028	Bahnsdorf .....	Elbe-Elster .....	179	04895
12 0 66 016	Bahnsdorf .....	Oberspreewald-Lausitz .....	650	01983
14 0 47 010	Bahra .....	Riesa .....	480	01594
14 0 44 760	Bahratal .....	Pirna .....	910	01816
03 1 54 001	Bahrdorf .....	Helmstedt .....	2 097	38459
16 0 32 010	Bahren .....	Pößneck .....	90	07389
12 0 62 032	Bahren .....	Elbe-Elster .....	224	03249
03 2 51 003	Bahrenborstel .....	Diepholz .....	1 227	27245
15 3 41 030	Bahrendorf .....	Wanzleben .....	979	39171
01 0 61 006	Bahrenfleth .....	Steinburg .....	552	25569
01 0 60 006	Bahrenhof .....	Segeberg .....	178	23845
12 0 67 028	Bahro .....	Oder-Spree .....	100	15898
08 4 36 011	Baienfurt .....	Ravensburg .....	6 920	88255
09 2 74 118	Baierbach .....	Landshut .....	661	84171
09 1 84 113	Baierbrunn .....	München .....	2 507	82065
09 1 75 113	Baiern .....	Ebersberg .....	1 231	85625
08 2 37 004	Baiersbronn .....	Freudenstadt .....	16 737	72270
09 5 72 115	Baiersdorf, Stadt .....	Erlangen-Höchstadt .....	6 388	91083

1) \* Bedeutet, daß die Gemeinde mehrere Postleitzahlen hat;  
die hier genannte Zahl ist diejenige des Verwaltungssitzes der Gemeinde.

4 Gemeinden in alphabetischer Ordnung mit Schlüsselnummer,  
Bevölkerung und Postleitzahl am 31.12.1993

B

Schlüssel- nummer	Gemeinde	Kreis/Landkreis	Bevöl- kerung	Post- leit- zahl 1)
08 4 36 012	Baindt .....	Ravensburg .....	4 494	88255
09 7 77 114	Baisweil .....	Ostallgäu .....	1 197	87650
12 0 69 008	Baitz .....	Potsdam-Mittelmark .....	241	14806
03 4 60 001	Bakum .....	Vechta .....	5 057	49456
09 7 80 113	Balderschwang .....	Oberallgäu .....	222	87538
07 2 35 003	Baldringen .....	Trier-Saarburg .....	187	54314
07 1 41 503	Balduinstein .....	Rhein-Lahn-Kreis .....	595	65558
07 2 32 203	Balesfeld .....	Bitburg-Prüm .....	216	54597
03 2 56 001	Balge .....	Nienburg (Weser) .....	1 752	31609
08 3 27 005	Balgheim .....	Tuttlingen .....	895	78582
15 2 29 020	Balgstädt .....	Nebra .....	690	06632
08 4 17 002	Balingen, Stadt .....	Zollernalbkreis .....	33 396	72336
03 3 59 004	Balje .....	Stade .....	1 192	21730
08 4 25 013	Ballendorf .....	Alb-Donau-Kreis .....	635	89177
14 0 27 360	Ballendorf .....	Geithain .....	357	04651
15 3 32 030	Ballenstedt, Stadt .....	Quedlinburg .....	7 628	06493
15 3 31 050	Ballerstedt .....	Osterburg .....	362	39606
16 0 26 040	Ballhausen .....	Langensalza .....	971	99955
13 0 36 030	Ballin .....	Strasburg .....	481	17349
08 3 15 008	Ballrechten-Dottingen .....	Breisgau-Hochschwarzwald .....	1 859	79282
16 0 20 020	Ballstädt .....	Gotha .....	758	99869
16 0 43 020	Ballstedt .....	Weimar .....	229	99439
13 0 22 020	Balow .....	Ludwigslust .....	355	19300
08 1 16 007	Baltmannsweiler .....	Esslingen .....	5 390	73666
03 4 52 002	Baltrum .....	Aurich .....	525	26579
05 9 62 008	Balve, Stadt .....	Märkischer Kreis .....	11 850	58802
09 7 74 115	Balzhausen .....	Günzburg .....	1 064	86483
08 4 25 140	Balzheim .....	Alb-Donau-Kreis .....	1 741	88481
09 4 61 000	Bamberg, Stadt .....	Kreisfreie Stadt .....	70 770	96047 *
12 0 63 004	Bamme .....	Havelland .....	322	14715
08 2 26 006	Bammental .....	Rhein-Neckar-Kreis .....	6 345	69245
15 3 25 040	Bandau .....	Klötze .....	450	38486
13 0 17 020	Bandelin .....	Greifswald .....	977	17506
13 0 21 040	Bandenitz .....	Hagenow .....	349	19230
13 0 14 010	Badow .....	Bützow .....	183	18258

1) \* Bedeutet, daß die Gemeinde mehrere Postleitzahlen hat;  
die hier genannte Zahl ist diejenige des Verwaltungssitzes der Gemeinde.

4 Gemeinden in alphabetischer Ordnung mit Schlüsselnummer,  
Bevölkerung und Postleitzahl am 31.12.1993

B

Schlüssel- nummer	Gemeinde	Kreis/Landkreis	Bevöl- kerung	Post- leit- zahl 1)
07 3 35 002	Bann .....	Kaiserslautern .....	2 350	66851
07 1 43 003	Bannberscheid .....	Westerwaldkreis .....	560	56424
01 0 55 005	Bannesdorf auf Fehmarn .....	Ostholstein .....	2 297	23769
14 0 26 020	Bannewitz .....	Freital .....	3 218	01728
13 0 41 020	Bansin, Seebad .....	Wolgast .....	2 636	17429
03 2 54 006	Banteln .....	Hildesheim .....	1 649	31029
12 0 68 004	Bantikow .....	Ostprignitz-Ruppin .....	487	16868
13 0 21 050	Bantin .....	Hagenow .....	348	19246
12 0 68 008	Banzendorf .....	Ostprignitz-Ruppin .....	187	16835
13 0 21 060	Banzin .....	Hagenow .....	381	19260
13 0 33 020	Banzkow .....	Schwerin .....	1 614	19079
07 3 37 006	Barbelroth .....	Südliche Weinstraße .....	594	76889
09 3 75 117	Barbing .....	Regensburg .....	4 007	93092
15 3 38 010	Barby/ Elbe, Stadt .....	Schönebeck .....	5 134	39249
16 0 15 020	Barchfeld .....	Bad Salzungen .....	3 777	36456
16 0 43 030	Barchfeld a.d. Ilm .....	Weimar .....	250	99448
12 0 69 012	Bardenitz .....	Potsdam-Mittelmark .....	654	14913
03 3 55 004	Bardowick, Flecken .....	Lüneburg .....	4 686	21357
03 2 51 004	Barenburg, Flecken .....	Diepholz .....	1 260	27245
03 3 55 005	Barendorf .....	Lüneburg .....	1 288	21397
12 0 70 016	Barenthin .....	Prignitz .....	391	16866
01 0 51 004	Bargenstedt .....	Dithmarschen .....	896	25704
01 0 62 005	Bargfeld-Stegen .....	Stormarn .....	2 197	23863
13 0 12 030	Bargischow .....	Anklam .....	426	17398
01 0 58 010	Bargstall .....	Rendsburg-Eckernförde .....	131	24806
01 0 58 011	Bargstedt .....	Rendsburg-Eckernförde .....	709	24793
03 3 59 005	Bargstedt .....	Stade .....	1 646	21698
01 0 62 006	Bargteheide, Stadt .....	Stormarn .....	12 230	22941
01 0 54 010	Bargum .....	Nordfriesland .....	611	25842
01 0 60 007	Bark .....	Segeberg .....	882	23826
01 0 58 012	Barkelsby .....	Rendsburg-Eckernförde .....	1 486	24360
01 0 51 005	Barkenholm .....	Dithmarschen .....	192	25791
13 0 23 020	Barkow .....	Lübz .....	319	19395
15 3 45 010	Barleben .....	Wolmirstedt .....	3 644	39179
01 0 51 006	Barlt .....	Dithmarschen .....	832	25719

1) \* Bedeutet, daß die Gemeinde mehrere Postleitzahlen hat;  
die hier genannte Zahl ist diejenige des Verwaltungssitzes der Gemeinde.

4 Gemeinden in alphabetischer Ordnung mit Schlüsselnummer,  
Bevölkerung und Postleitzahl am 31.12.1993

B

Schlüssel- nummer	Gemeinde	Kreis/Landkreis	Bevöl- kerung	Post- leit- zahl 1)
01 0 57 002	Barmissen .....	Plön .....	184	24245
01 0 56 002	Barmstedt, Stadt .....	Pinneberg .....	9 251	25355
15 3 30 040	Barneberg .....	Oschersleben .....	909	39393
13 0 40 030	Barnekow .....	Wismar .....	440	23968
12 0 63 008	Barnewitz .....	Havelland .....	351	14715
13 0 33 030	Barnin .....	Schwerin .....	378	19089
01 0 62 008	Barnitz .....	Stormarn .....	722	23858
15 2 33 030	Barnstädt .....	Querfurt .....	1 371	06268
03 3 55 006	Barnstedt .....	Lüneburg .....	707	21406
03 2 51 005	Barnstorf, Flecken .....	Diepholz .....	5 816	49406
05 7 66 012	Barntrup, Stadt .....	Lippe .....	9 486	32683
01 0 57 003	Barsbek .....	Plön .....	612	24217
01 0 62 009	Barsbüttel .....	Stormarn .....	10 646	22885
12 0 65 020	Barsdorf .....	Oberhavel .....	148	16775
12 0 68 012	Barsikow .....	Ostprignitz-Ruppin .....	277	16845
03 2 53 001	Barsinghausen, Stadt .....	Hannover .....	34 514	30890
03 4 53 001	Barßel .....	Cloppenburg .....	10 916	26676
13 0 29 060	Bartelshagen I b. Ribnitz-Damgar	Ribnitz-Damgarten .....	746	18337
13 0 29 050	Bartelshagen II b. Barth .....	Ribnitz-Damgarten .....	512	18314
13 0 13 050	Bartenshagen-Parkentin .....	Bad Doberan .....	873	18209
15 3 20 040	Bartensleben .....	Haldensleben .....	399	39343
13 0 29 070	Barth, Stadt .....	Ribnitz-Damgarten .....	10 644	18356
08 1 36 007	Bartholomä .....	Ostalbkreis .....	2 024	73566
13 0 19 010	Bartmannshagen .....	Grimmen .....	440	18516
13 0 11 030	Bartow .....	Altentreptow .....	668	17089
03 3 60 003	Barum .....	Uelzen .....	839	29576
03 3 55 007	Barum .....	Lüneburg .....	1 371	21357
14 0 14 010	Baruth .....	Bautzen .....	1 440	02627
12 0 72 012	Baruth, Stadt .....	Teltow-Fläming .....	1 808	15837
03 2 51 006	Barver .....	Diepholz .....	1 183	49453
03 1 51 002	Barwedel .....	Gifhorn .....	976	38476
07 1 31 008	Barweiler .....	Ahrweiler .....	474	53534
12 0 66 020	Barzig .....	Oberspreewald-Lausitz .....	87	01994
07 2 33 002	Basberg .....	Daun .....	65	54578
03 3 57 004	Basdahl .....	Rotenburg (Wümme) .....	1 377	27432

1) \* Bedeutet, daß die Gemeinde mehrere Postleitzahlen hat;  
die hier genannte Zahl ist diejenige des Verwaltungssitzes der Gemeinde.

4 Gemeinden in alphabetischer Ordnung mit Schlüsselnummer,  
Bevölkerung und Postleitzahl am 31.12.1993

B

Schlüssel- nummer	Gemeinde	Kreis/Landkreis	Bevöl- kerung	Post- leit- zahl 1)
12 0 68 016	Basdorf .....	Ostprignitz-Ruppin .....	23	16818
12 0 60 016	Basdorf .....	Barnim .....	3 101	16352
13 0 24 010	Basedow .....	Malchin .....	739	17139
01 0 53 006	Basedow .....	Herzogtum Lauenburg .....	481	21483
07 1 37 202	Bassenheim .....	Mayen-Koblenz .....	2 749	56220
14 0 31 010	Baßlitz .....	Großenhain .....	577	01561
03 2 51 007	Bassum, Stadt .....	Diepholz .....	14 734	27211
09 6 73 116	Bastheim .....	Rhön-Grabfeld .....	2 543	97654
01 0 53 007	Basthorst .....	Herzogtum Lauenburg .....	383	21493
13 0 13 060	Bastorf .....	Bad Doberan .....	1 001	18230
14 0 23 030	Battaune .....	Eilenburg .....	363	04838
06 6 35 004	Battenberg (Eder), Stadt .....	Waldeck-Frankenberg .....	5 669	35088
07 3 32 003	Battenberg (Pfalz) .....	Bad Dürkheim .....	442	67271
15 1 24 040	Battin .....	Jessen .....	307	06917
07 3 40 202	Battweiler .....	Pirmasens .....	789	66484
12 0 64 048	Batzlow .....	Märkisch-Oderland .....	215	15377
14 0 31 020	Bauda .....	Großenhain .....	505	01561
09 5 75 113	Baudenbach, Markt .....	Neustadt a.d.Aisch-Bad Windsheim .....	1 058	91460
16 0 28 020	Bauerbach .....	Meiningen .....	336	98617
07 2 32 008	Bauler .....	Bitburg-Prüm .....	84	54673
07 1 31 009	Bauler .....	Ahrweiler .....	51	53534
15 2 29 030	Baumersroda .....	Nebra .....	374	06632
12 0 65 024	Baumgarten .....	Oberhavel .....	107	16775
13 0 14 020	Baumgarten .....	Bützow .....	536	18246
07 1 34 005	Baumholder, Stadt .....	Birkenfeld .....	4 346	55774
09 4 71 115	Baunach, Stadt .....	Bamberg .....	3 554	96148
06 6 33 003	Baunatal, Stadt .....	Kassel .....	25 961	34225
07 2 31 004	Bausendorf .....	Bernkastel-Wittlich .....	1 195	54538
07 2 32 009	Baustert .....	Bitburg-Prüm .....	503	54636
14 0 14 030	Bautzen, Stadt .....	Bautzen .....	45 351	02625
03 4 54 002	Bawinkel .....	Emsland .....	2 105	49844
09 2 77 112	Bayerbach .....	Rottal-Inn .....	1 705	94137
09 2 74 119	Bayerbach b. Ergolsbach .....	Landshut .....	1 454	84092
07 3 33 004	Bayerfeld-Steckweiler .....	Donnersbergkreis .....	482	67808
09 2 76 115	Bayerisch Eisenstein .....	Regen .....	1 709	94252

1) \* Bedeutet, daß die Gemeinde mehrere Postleitzahlen hat;  
die hier genannte Zahl ist diejenige des Verwaltungssitzes der Gemeinde.



4 Gemeinden in alphabetischer Ordnung mit Schlüsselnummer,  
Bevölkerung und Postleitzahl am 31.12.1993

B

Schlüssel- nummer	Gemeinde	Kreis/Landkreis	Bevöl- kerung	Post- leit- zahl 1)
09 1 72 115	Bayerisch Gmain .....	Berchtesgadener Land .....	2 825	83457
09 1 80 113	Bayersoien .....	Garmisch-Partenkirchen .....	1 113	82435
09 4 62 000	Bayreuth, Stadt .....	Kreisfreie Stadt .....	73 393	95444 *
09 1 82 112	Bayrischzell .....	Miesbach .....	1 756	83735
01 0 60 008	Bebensee .....	Segeberg .....	560	23816
16 0 29 030	Beberstedt .....	Mühlhausen .....	790	99976
15 3 20 050	Bebertal .....	Haldensleben .....	1 613	39343
06 6 32 003	Bebra, Stadt .....	Hersfeld-Rotenburg .....	15 900	36179
07 1 41 008	Becheln .....	Rhein-Lahn-Kreis .....	711	56132
07 3 31 005	Bechenheim .....	Alzey-Worms .....	490	55234
07 1 33 011	Becherbach .....	Bad Kreuznach .....	1 033	67827
07 1 33 010	Becherbach bei Kirn .....	Bad Kreuznach .....	453	55608
07 3 40 203	Bechhofen .....	Pirmasens .....	2 229	66894
09 5 71 115	Bechhofen, Markt .....	Ansbach .....	5 980	91572
16 0 33 050	Bechstedt .....	Rudolstadt .....	174	07426
16 0 43 040	Bechstedtstraß .....	Weimar .....	247	99428
07 3 31 006	Bechtheim .....	Alzey-Worms .....	1 668	67595
07 3 31 007	Bechtolsheim .....	Alzey-Worms .....	1 409	55234
03 3 59 006	Beckdorf .....	Stade .....	2 071	21643
03 2 57 007	Beckedorf .....	Schaumburg .....	1 533	31698
03 4 58 001	Beckeln .....	Oldenburg .....	817	27243
15 3 30 050	Beckendorf-Neindorf .....	Oschersleben .....	893	39393
10 0 42 111	Beckingen .....	Merzig-Wadern .....	16 122	66701
05 5 70 008	Beckum, Stadt .....	Warendorf .....	37 850	59269
14 0 52 020	Beckwitz .....	Torgau .....	637	04889
05 1 54 004	Bedburg-Hau .....	Kleve .....	12 279	47551
05 3 62 004	Bedburg, Stadt .....	Erftkreis .....	22 679	50181
03 3 52 003	Bederkesa, Flecken .....	Cuxhaven .....	4 607	27624
07 3 36 106	Bedesbach .....	Kusel .....	739	66885
03 3 51 003	Beedenbostel .....	Celle .....	977	29355
05 5 70 012	Beelen .....	Warendorf .....	5 521	48361
15 3 40 030	Beelitz .....	Stendal .....	81	39596
12 0 69 016	Beelitz, Stadt .....	Potsdam-Mittelmark .....	5 852	14547
15 3 20 060	Beendorf .....	Haldensleben .....	806	39343
12 0 73 024	Beenz .....	Uckermark .....	232	17258

1) \* Bedeutet, daß die Gemeinde mehrere Postleitzahlen hat;  
die hier genannte Zahl ist diejenige des Verwaltungssitzes der Gemeinde.

4 Gemeinden in alphabetischer Ordnung mit Schlüsselnummer,  
Bevölkerung und Postleitzahl am 31.12.1993

B

Schlüssel- nummer	Gemeinde	Kreis/Landkreis	Bevöl- kerung	Post- leit- zahl 1)
12 0 73 020	Beenz .....	Uckermark .....	292	17291
14 0 19 020	Beerendorf .....	Delitzsch .....	410	04509
12 0 67 032	Beerfelde .....	Oder-Spree .....	548	15518
06 4 37 002	Beerfelden, Stadt .....	Odenwaldkreis .....	7 193	64743
14 0 13 040	Beerheide .....	Auerbach .....	731	08209
14 0 20 060	Beerwalde .....	Dippoldiswalde .....	280	01774
14 0 32 030	Beerwalde .....	Hainichen .....	251	09648
12 0 61 012	Beesdau .....	Dahme-Spreewald .....	254	15926
15 1 12 040	Beesenlaublingen .....	Bernburg .....	1 778	06425
15 2 35 020	Beesenstedt .....	Saalkreis .....	1 357	06198
12 0 67 036	Beeskow, Stadt .....	Oder-Spree .....	9 415	15848
03 4 54 003	Beesten .....	Emsland .....	1 603	49832
13 0 15 020	Beestland .....	Demmin .....	118	17111
12 0 65 028	Beetz .....	Oberhavel .....	810	16766
15 3 25 050	Beetzendorf .....	Klötze .....	1 972	38489
13 0 15 030	Beggerow .....	Demmin .....	735	17111
01 0 53 008	Behlendorf .....	Herzogtum Lauenburg .....	340	23919
13 0 19 020	Behnkendorf .....	Grimmen .....	369	18510
15 3 20 070	Behnsdorf .....	Haldensleben .....	739	39356
13 0 37 030	Behren-Lübchin .....	Teterow .....	615	17179
15 3 31 070	Behrendorf .....	Osterburg .....	626	39606
01 0 54 011	Behrendorf .....	Nordfriesland .....	482	25850
13 0 17 030	Behrenhoff .....	Greifswald .....	402	17498
01 0 57 004	Behrensdorf (Ostsee) .....	Plön .....	576	24321
16 0 26 050	Behringen .....	Langensalza .....	1 659	99947
16 0 28 030	Behrunen .....	Meiningen .....	678	98631
14 0 21 020	Beicha .....	Döbeln .....	389	04720
16 0 38 020	Beichlingen .....	Sömmerda .....	668	99625
13 0 40 040	Beidendorf .....	Wismar .....	589	23996
01 0 61 007	Beidenfleth .....	Steinburg .....	942	25573
14 0 49 020	Beierfeld .....	Schwarzenberg .....	3 531	08340
14 0 30 060	Beiersdorf .....	Grimma .....	549	04668
14 0 31 030	Beiersdorf .....	Großenhain .....	385	01561
14 0 54 010	Beiersdorf .....	Werdau .....	693	08435
14 0 38 010	Beiersdorf .....	Löbau .....	1 431	02736

1) \* Bedeutet, daß die Gemeinde mehrere Postleitzahlen hat;  
die hier genannte Zahl ist diejenige des Verwaltungssitzes der Gemeinde.

4 Gemeinden in alphabetischer Ordnung mit Schlüsselnummer,  
Bevölkerung und Postleitzahl am 31.12.1993

B

Schlüssel- nummer	Gemeinde	Kreis/Landkreis	Bevöl- kerung	Post- leit- zahl 1)
12 0 64 052	Beiersdorf .....	Märkisch-Oderland .....	371	16259
12 0 62 036	Beiersdorf .....	Elbe-Elster .....	236	04924
03 1 54 002	Beierstedt .....	Helmstedt .....	466	38382
07 2 32 010	Beilingen .....	Bitburg-Prüm .....	349	54662
09 1 76 114	Beilngries, Stadt .....	Eichstätt .....	7 917	92339
14 0 52 030	Beilrode .....	Torgau .....	2 324	04886
07 1 35 007	Beilstein .....	Cochem-Zell .....	169	56814
08 1 25 008	Beilstein, Stadt .....	Heilbronn .....	6 216	71717
08 4 25 014	Beimerstetten .....	Alb-Donau-Kreis .....	2 197	89179
07 3 38 002	Beindersheim .....	Ludwigshafen .....	3 032	67259
16 0 23 040	Beinerstadt .....	Hildburghausen .....	498	98660
07 2 33 003	Beinhausen .....	Daun .....	92	54552
01 0 61 008	Bekdorf .....	Steinburg .....	67	25554
01 0 61 010	Bekmünde .....	Steinburg .....	172	25524
07 2 35 004	Bekond .....	Trier-Saarburg .....	685	54340
01 0 57 005	Belau .....	Plön .....	362	24601
01 0 58 013	Beldorf .....	Rendsburg-Eckernförde .....	339	25557
07 1 40 007	Belg .....	Rhein-Hunsrück-Kreis .....	170	56858
14 0 52 040	Belgern, Stadt .....	Torgau .....	3 748	04874
14 0 30 070	Belgershain .....	Grimma .....	1 385	04683
07 1 40 008	Belgweiler .....	Rhein-Hunsrück-Kreis .....	225	55469
07 1 37 008	Bell .....	Mayen-Koblenz .....	1 464	56745
07 1 40 009	Bell (Hunsrück) .....	Rhein-Hunsrück-Kreis .....	1 495	56288
15 1 12 050	Belleben .....	Bernburg .....	1 173	06425
09 7 75 115	Bellenberg .....	Neu-Ulm .....	4 134	89287
07 3 34 001	Bellheim .....	Germersheim .....	7 620	76756
13 0 20 020	Bellin .....	Güstrow .....	348	18292
13 0 28 030	Belling .....	Pasewalk .....	542	17309
07 1 43 207	Bellingen .....	Westerwaldkreis .....	550	56459
15 3 40 550	Bellingen .....	Stendal .....	309	39579
16 0 39 040	Bellstedt .....	Sondershausen .....	219	99713
03 4 59 008	Belm .....	Osnabrück .....	13 220	49191
16 0 28 040	Belrieth .....	Meiningen .....	428	98617
13 0 21 070	Belsch .....	Hagenow .....	276	19230
15 3 20 080	Beisdorf .....	Haldensleben .....	202	39356

1) \* Bedeutet, daß die Gemeinde mehrere Postleitzahlen hat;  
die hier genannte Zahl ist diejenige des Verwaltungssitzes der Gemeinde.

4 Gemeinden in alphabetischer Ordnung mit Schlüsselnummer,  
Bevölkerung und Postleitzahl am 31.12.1993

B

Schlüssel- nummer	Gemeinde	Kreis/Landkreis	Bevöl- kerung	Post- leit- zahl 1)
07 1 40 010	Beltheim .....	Rhein-Hunsrück-Kreis .....	1 996	56290
03 3 52 004	Belum .....	Cuxhaven .....	943	21785
12 0 69 020	Belzig, Stadt .....	Potsdam-Mittelmark .....	7 796	14806
08 1 16 008	Bempflingen .....	Esslingen .....	3 149	72658
16 0 39 050	Bendeleben .....	Sondershausen .....	855	99706
12 0 70 020	Bendelin .....	Prignitz .....	255	19339
03 3 53 003	Bendestorf .....	Harburg .....	2 029	21227
01 0 57 006	Bendfeld .....	Plön .....	194	24217
01 0 58 014	Bendorf .....	Rendsburg-Eckernförde .....	459	25557
07 1 37 203	Bendorf, Stadt .....	Mayen-Koblenz .....	16 347	56170
09 1 73 113	Benediktbeuern .....	Bad Tölz-Wolfratshausen .....	3 124	83671
07 2 31 005	Bengel .....	Bernkastel-Wittlich .....	983	54538
13 0 14 030	Benitz .....	Bützow .....	215	18258
12 0 69 024	Benken .....	Potsdam-Mittelmark .....	113	14806
15 3 36 050	Benkendorf .....	Salzwedel .....	241	29416
14 0 27 020	Benndorf .....	Geithain .....	643	04654
15 2 15 060	Benndorf .....	Eisleben .....	2 636	06184
14 0 19 030	Benndorf .....	Delitzsch .....	339	04509
15 3 43 030	Benneckenstein/ Harz, Stadt ....	Wernigerode .....	2 710	38877
14 0 55 350	Bennewitz .....	Wurzen .....	3 593	04828
07 3 33 005	Bennhausen .....	Donnersbergkreis .....	142	67808
13 0 21 080	Bennin .....	Hagenow .....	320	19260
09 7 78 118	Benningen .....	Unterallgäu .....	1 900	87734
08 1 18 006	Benningen am Neckar .....	Ludwigsburg .....	5 276	71726
15 2 35 030	Bennstedt .....	Saalkreis .....	1 086	06179
15 2 37 020	Bennungen .....	Sangerhausen .....	1 013	06536
12 0 69 028	Bensdorf .....	Potsdam-Mittelmark .....	1 131	14789
16 0 42 040	Benshausen .....	Suhl .....	2 351	98554
06 4 31 002	Bensheim, Stadt .....	Bergstraße .....	36 706	64625
13 0 31 010	Bentwisch .....	Rostock .....	1 297	18182
12 0 70 024	Bentwisch .....	Prignitz .....	212	19322
13 0 15 040	Bentzin .....	Demmin .....	1 403	17129
13 0 40 050	Benz .....	Wismar .....	744	23970
13 0 41 030	Benz .....	Wolgast .....	594	17429
07 1 40 011	Benzweiler .....	Rhein-Hunsrück-Kreis .....	198	55494

1) \* Bedeutet, daß die Gemeinde mehrere Postleitzahlen hat;  
die hier genannte Zahl ist diejenige des Verwaltungssitzes der Gemeinde.

4 Gemeinden in alphabetischer Ordnung mit Schlüsselnummer,  
Bevölkerung und Postleitzahl am 31.12.1993

B

Schlüssel- nummer	Gemeinde	Kreis/Landkreis	Bevöl- kerung	Post- leit- zahl 1)
09 3 75 118	Beratzhausen, Markt .....	Regensburg .....	5 388	93176
14 0 32 040	Berbersdorf .....	Hainichen .....	735	09661
14 0 22 050	Berbisdorf .....	Dresden .....	854	01471
09 3 73 112	Berching, Stadt .....	Neumarkt i.d. OPf. ....	8 002	92334
09 1 72 116	Berchtesgaden, Markt .....	Berchtesgadener Land .....	8 045	83471
07 2 33 202	Bereborn .....	Daun .....	140	56769
07 2 33 203	Berenbach .....	Daun .....	156	56766
15 3 20 090	Berenbrock .....	Haldensleben .....	307	39638
09 1 88 113	Berg .....	Starnberg .....	7 265	82335
08 4 36 013	Berg .....	Ravensburg .....	3 741	88276
09 4 75 113	Berg .....	Hof .....	2 697	95180
07 1 41 009	Berg .....	Rhein-Lahn-Kreis .....	180	56357
07 1 31 011	Berg .....	Ahrweiler .....	1 322	53505
07 3 34 002	Berg (Pfalz) .....	Germersheim .....	2 025	76768
09 3 73 113	Berg b. Neumarkt i.d. OPf. ....	Neumarkt i.d. OPf. ....	6 563	92348
09 1 85 116	Berg im Gau .....	Neuburg-Schrobenhausen .....	1 046	86562
15 2 37 030	Berga .....	Sangerhausen .....	2 044	06536
16 0 21 020	Berga/ Elster, Stadt .....	Greiz .....	3 175	07980
08 4 36 014	Bergatreute .....	Ravensburg .....	2 875	88368
15 3 16 020	Berge .....	Gardelegen .....	625	39638
12 0 63 012	Berge .....	Havelland .....	581	14641
12 0 70 028	Berge .....	Prignitz .....	1 004	19348
03 4 59 009	Berge .....	Osnabrück .....	3 402	49626
07 1 34 006	Bergen .....	Birkenfeld .....	496	55608
14 0 13 050	Bergen .....	Auerbach .....	1 142	08239
12 0 61 016	Bergen .....	Dahme-Spreewald .....	87	03246
09 5 77 115	Bergen .....	Weißenburg-Gunzenhausen .....	1 028	91790
09 1 89.113	Bergen .....	Traunstein .....	4 250	83346
03 3 54 001	Bergen (Dumme) .....	Lüchow-Dannenberg .....	1 578	29468
13 0 32 050	Bergen/ Rügen, Stadt .....	Rügen .....	18 095	18528
03 3 51 004	Bergen, Stadt .....	Celle .....	13 203	29303
07 1 40 012	Bergenhäusen .....	Rhein-Hunsrück-Kreis .....	111	55469
01 0 59 005	Bergenhäusen .....	Schleswig-Flensburg .....	723	24861
12 0 63 016	Bergerdamm .....	Havelland .....	516	14641
16 0 43 050	Bergern .....	Weimar .....	277	99438

1) \* Bedeutet, daß die Gemeinde mehrere Postleitzahlen hat;  
die hier genannte Zahl ist diejenige des Verwaltungssitzes der Gemeinde.

4 Gemeinden in alphabetischer Ordnung mit Schlüsselnummer,  
Bevölkerung und Postleitzahl am 31.12.1993

B

Schlüssel- nummer	Gemeinde	Kreis/Landkreis	Bevöl- kerung	Post- leit- zahl 1)
01 0 51 008	Bergewöhrden .....	Dithmarschen .....	36	25779
03 1 51 003	Bergfeld .....	Gifhorn .....	754	38467
14 0 44 020	Berggießhübel, Kurort, Stadt ...	Pirna .....	1 750	01819
08 3 17 009	Berghaupten .....	Ortenaukreis .....	2 296	77791
07 1 41 010	Berghausen .....	Rhein-Lahn-Kreis .....	241	56368
09 1 85 118	Bergheim .....	Neuburg-Schrobenhausen .....	1 678	86673
05 3 62 008	Bergheim, Stadt .....	Erftkreis .....	60 121	50126 *
12 0 69 032	Bergholz .....	Potsdam-Mittelmark .....	149	14806
13 0 28 040	Bergholz .....	Pasewalk .....	444	17321
12 0 69 036	Bergholz-Rehbrücke .....	Potsdam-Mittelmark .....	3 265	14558
08 4 25 017	Berghülen .....	Alb-Donau-Kreis .....	1 889	89180
05 3 78 004	Bergisch Gladbach, Stadt .....	Rheinisch-Bergischer Kreis .....	104 991	51465 *
15 2 46 010	Bergisdorf .....	Zeitz .....	442	06712
05 9 78 004	Bergkamen, Stadt .....	Unna .....	51 054	59192
09 1 74 113	Bergkirchen .....	Dachau .....	6 026	85232
07 1 34 007	Berglangenbach .....	Birkenfeld .....	545	55776
08 1 19 089	Berglen .....	Rems-Murr-Kreis .....	5 870	73663
09 1 77 112	Berglern .....	Erding .....	1 450	85459
07 2 31 006	Berglicht .....	Bernkastel-Wittlich .....	528	54426
05 3 74 004	Bergneustadt, Stadt .....	Oberbergischer Kreis .....	20 482	51702
09 6 78 115	Begrheinfeld .....	Schweinfurt .....	4 707	97493
12 0 65 032	Bergsdorf .....	Oberhavel .....	510	16775
09 6 79 117	Bergtheim .....	Würzburg .....	3 128	97241
07 2 31 007	Bergweiler .....	Bernkastel-Wittlich .....	870	54518
15 1 18 010	Bergwitz .....	Gräfenhainichen .....	1 886	06773
15 3 17 010	Bergzow .....	Genthin .....	742	39307
01 0 58 015	Beringstedt .....	Rendsburg-Eckernförde .....	751	25575
16 0 39 060	Berka .....	Sondershausen .....	894	99706
16 0 16 020	Berka v.d. Hainich .....	Eisenach .....	837	99826
16 0 16 030	Berka/ Werra, Stadt .....	Eisenach .....	1 545	99837
16 0 28 050	Berkach .....	Meiningen .....	414	98631
06 6 36 002	Berkatal .....	Werra-Meißner-Kreis .....	1 871	37297
15 3 16 340	Berkau .....	Gardelegen .....	513	39624
12 0 67 040	Berkenbrück .....	Oder-Spree .....	864	15518
01 0 53 009	Berkenthin .....	Herzogtum Lauenburg .....	1 557	23919

1) \* Bedeutet, daß die Gemeinde mehrere Postleitzahlen hat;  
die hier genannte Zahl ist diejenige des Verwaltungssitzes der Gemeinde.

4 Gemeinden in alphabetischer Ordnung mit Schlüsselnummer,  
Bevölkerung und Postleitzahl am 31.12.1993

B

Schlüssel- nummer	Gemeinde	Kreis/Landkreis	Bevöl- kerung	Post- leit- zahl 1)
08 4 26 019	Berkheim .....	Biberach .....	2 403	88450
12 0 73 028	Berkholz .....	Uckermark .....	139	17291
12 0 73 032	Berkholz-Meyenburg .....	Uckermark .....	421	16306
07 2 32 011	Berkoth .....	Bitburg-Prüm .....	92	54673
11 0 00 000	Berlin, Stadt .....	Kreisfreie Stadt .....	3 475 392	10178 *
12 0 68 020	Berlinchen .....	Ostprignitz-Ruppin .....	277	16909
07 2 33 004	Berlingen .....	Daun .....	231	54570
16 0 44 010	Berlingerode .....	Worbis .....	1 325	37339
16 0 43 070	Berlstedt .....	Weimar .....	1 744	99439
08 4 35 005	Bermatingen .....	Bodenseekreis .....	3 483	88697
16 0 15 030	Bermbach .....	Bad Salzungen .....	415	36419
16 0 36 030	Bermbach .....	Schmalkalden .....	635	98587
07 1 37 011	Bermel .....	Mayen-Koblenz .....	402	56729
07 3 31 009	Bermersheim .....	Alzey-Worms .....	268	67593
07 3 31 008	Bermersheim vor der Höhe .....	Alzey-Worms .....	358	55234
14 0 49 030	Bermsgrün .....	Schwarzenberg .....	1 269	08340
08 3 37 013	Bernau .....	Waldshut .....	1 979	79872
09 1 87 118	Bernau a. Chiemsee .....	Rosenheim .....	6 093	83233
12 0 60 020	Bernau b. Berlin, Stadt .....	Barnim .....	19 589	16321
09 1 90 114	Bernbeuren .....	Weilheim-Schongau .....	1 980	86975
14 0 35 010	Bernbruch .....	Kamenz .....	304	01920
15 1 12 060	Bernburg/ Saale, Stadt .....	Bernburg .....	37 299	06406
14 0 16 030	Berndorf .....	Borna .....	458	04539
07 2 33 005	Berndorf .....	Daun .....	478	54578
07 1 41 011	Berndroth .....	Rhein-Lahn-Kreis .....	373	56370
03 4 61 001	Berne .....	Wesermarsch .....	6 645	27804
09 3 73 114	Berngau .....	Neumarkt i.d. OPf. .....	1 940	92361
09 3 75 119	Bernhardswald .....	Regensburg .....	4 978	93170
13 0 14 040	Bernitt .....	Bützow .....	619	18249
07 2 31 008	Bernkastel-Kues, Stadt .....	Bernkastel-Wittlich .....	7 182	54470
09 2 71 116	Bernried .....	Deggendorf .....	4 540	94505
09 1 90 115	Bernried .....	Weilheim-Schongau .....	1 878	82347
14 0 12 040	Bernsbach .....	Aue .....	4 025	08315
12 0 62 040	Bernsdorf .....	Elbe-Elster .....	164	04916
14 0 33 010	Bernsdorf .....	Hohenstein-Ernstthal .....	1 608	09337

1) \* Bedeutet, daß die Gemeinde mehrere Postleitzahlen hat;  
die hier genannte Zahl ist diejenige des Verwaltungssitzes der Gemeinde.

4 Gemeinden in alphabetischer Ordnung mit Schlüsselnummer,  
Bevölkerung und Postleitzahl am 31.12.1993

B

Schlüssel- nummer	Gemeinde	Kreis/Landkreis	Bevöl- kerung	Post- leit- zahl 1)
16 0 34 030	Bernsdorf .....	Saalfeld .....	60	07318
14 0 34 010	Bernsdorf, Stadt .....	Hoyerswerda .....	5 211	02994
16 0 45 030	Bernsgrün .....	Zeulenroda .....	550	07952
08 4 25 019	Bernstadt .....	Alb-Donau-Kreis .....	1 702	89182
14 0 38 030	Bernstadt, Stadt .....	Löbau .....	2 235	02748
13 0 18 020	Bernstorf .....	Grevesmühlen .....	328	23936
16 0 44 020	Bernterode .....	Worbis .....	1 602	37355
16 0 22 040	Bernterode .....	Heiligenstadt .....	294	37308
07 1 32 201	Berod bei Hachenburg .....	Altenkirchen (Westerwald) .....	653	57614
07 1 43 208	Berod bei Wallmerod .....	Westerwaldkreis .....	507	56414
07 2 32 012	Berscheid .....	Bitburg-Prüm .....	64	54673
07 1 34 008	Berschweiler bei Baumholder ....	Birkenfeld .....	631	55777
07 1 34 009	Berschweiler bei Kirn .....	Birkenfeld .....	261	55608
03 4 59 010	Bersenbrück, Stadt .....	Osnabrück .....	6 671	49593
15 3 19 060	Berßel .....	Halberstadt .....	730	38835
14 0 50 020	Berthelsdorf .....	Sebnitz .....	1 879	01844
14 0 48 050	Berthelsdorf .....	Rochlitz .....	387	09322
14 0 38 040	Berthelsdorf .....	Löbau .....	1 351	02747
14 0 17 010	Berthelsdorf/ Erzgeb. ....	Brand-Erbisdorf .....	867	09600
12 0 73 036	Bertikow .....	Uckermark .....	202	17291
15 3 40 560	Bertingen .....	Stendal .....	216	39517
15 3 31 090	Bertkow .....	Osterburg .....	323	39596
14 0 56 010	Bertsdorf .....	Zittau .....	1 277	02763
03 4 52 003	Berumbur .....	Aurich .....	2 129	26524
07 1 43 209	Berzhahn .....	Westerwaldkreis .....	535	56459
07 1 32 005	Berzhausen .....	Altenkirchen (Westerwald) .....	172	57632
12 0 70 032	Besandten .....	Prignitz .....	114	19309
07 2 35 005	Bescheid .....	Trier-Saarburg .....	378	54413
01 0 55 006	Beschendorf .....	Ostholstein .....	488	23738
01 0 61 011	Besdorf .....	Steinburg .....	199	25584
06 5 33 001	Beselich .....	Limburg-Weilburg .....	5 246	65614
01 0 53 010	Besenthal .....	Herzogtum Lauenburg .....	84	23899
13 0 25 010	Beseritz .....	Neubrandenburg .....	142	17039
08 1 18 007	Besigheim, Stadt .....	Ludwigsburg .....	10 280	74354
13 0 21 090	Besitz .....	Hagenow .....	478	19258

1) \* Bedeutet, daß die Gemeinde mehrere Postleitzahlen hat;  
die hier genannte Zahl ist diejenige des Verwaltungssitzes der Gemeinde.



4 Gemeinden in alphabetischer Ordnung mit Schlüsselnummer,  
Bevölkerung und Postleitzahl am 31.12.1993

B

Schlüssel- nummer	Gemeinde	Kreis/Landkreis	Bevöl- kerung	Post- leit- zahl 1)
09 6 71 112	Bessenbach .....	Aschaffenburg .....	5 407	63856
12 0 61 020	Bestensee .....	Dahme-Spreewald .....	5 462	15741
05 9 58 008	Bestwig .....	Hochsauerlandkreis .....	11 929	59909
15 1 24 050	Bethau .....	Jessen .....	245	06925
03 2 54 007	Betheln .....	Hildesheim .....	1 082	31032
16 0 19 020	Bethenhausen .....	Gera .....	244	07554
07 2 33 006	Betteldorf .....	Daun .....	277	54570
12 0 62 044	Betten .....	Elbe-Elster .....	263	03238
07 1 41 012	Bettendorf .....	Rhein-Lahn-Kreis .....	352	56355
07 2 31 009	Bettenfeld .....	Bernkastel-Wittlich .....	769	54533
16 0 28 060	Bettenhausen .....	Meiningen .....	819	98617
07 2 32 013	Bettingen .....	Bitburg-Prüm .....	1 031	54646
07 1 32 006	Betzdorf, Stadt .....	Altenkirchen (Westerwald) .....	10 637	57518
03 3 55 008	Betzendorf .....	Lüneburg .....	915	21386
09 4 72 118	Betzenstein, Stadt .....	Bayreuth .....	2 522	91282
08 4 26 020	Betzenweiler .....	Biberach .....	644	88422
09 7 80 114	Betzgau .....	Oberallgäu .....	2 583	87488
12 0 68 024	Betzin .....	Ostprignitz-Ruppin .....	106	16833
08 2 37 008	Betzweiler-Wälder .....	Freudenstadt .....	1 454	72291
14 0 55 020	Beucha .....	Wurzen .....	2 335	04824
16 0 16 050	Beuernfeld .....	Eisenach .....	70	99819
16 0 17 030	Beulbar-Ilmsdorf .....	Eisenberg .....	182	07616
07 1 40 201	Beulich .....	Rhein-Hunsrück-Kreis .....	543	56283
16 0 34 040	Beulwitz .....	Saalfeld .....	672	07318
15 2 27 010	Beuna/ Geiseltal .....	Merseburg .....	929	06259
08 1 16 011	Beuren .....	Esslingen .....	3 542	72660
16 0 44 030	Beuren .....	Worbis .....	1 290	37327
07 1 35 008	Beuren .....	Cochem-Zell .....	496	56864
07 2 35 008	Beuren (Hochwald) .....	Trier-Saarburg .....	941	54413
08 4 37 005	Beuron .....	Sigmaringen .....	882	88631
15 3 31 100	Beuster .....	Osterburg .....	587	39615
12 0 73 040	Beutel .....	Uckermark .....	155	17268
09 2 75 117	Beutelsbach .....	Passau .....	1 078	94501
16 0 33 060	Beutelsdorf .....	Rudolstadt .....	195	07407
12 0 62 048	Beutersitz .....	Elbe-Elster .....	334	04924

1) \* Bedeutet, daß die Gemeinde mehrere Postleitzahlen hat;  
die hier genannte Zahl ist diejenige des Verwaltungssitzes der Gemeinde.

4 Gemeinden in alphabetischer Ordnung mit Schlüsselnummer,  
Bevölkerung und Postleitzahl am 31.12.1993

B

Schlüssel- nummer	Gemeinde	Kreis/Landkreis	Bevöl- kerung	Post- leit- zahl 1)
14 0 51 020	Beutha .....	Stollberg .....	907	09366
12 0 70 036	Beveringen .....	Prignitz .....	315	16928
01 0 56 003	Bevern .....	Pinneberg .....	457	25355
03 2 55 002	Bevern, Flecken .....	Holzminde .....	4 544	37639
03 3 52 005	Beverstedt, Flecken .....	Cuxhaven .....	3 911	27616
05 7 62 008	Beverungen, Stadt .....	Höxter .....	15 510	37688
10 0 45 111	Bexbach, Stadt .....	Saarpfalz-Kreis .....	19 582	66450
15 3 41 050	Beyendorf .....	Wanzleben .....	914	39171
12 0 62 052	Beyern .....	Elbe-Elster .....	421	04895
15 2 37 040	Beyernaumburg .....	Sangerhausen .....	783	06528
15 1 47 010	Bias .....	Zerbst .....	182	39264
08 3 17 011	Biberach .....	Ortenaukreis .....	3 058	77781
08 4 26 021	Biberach an der Riß, Stadt .....	Biberach .....	30 610	88400
16 0 23 050	Biberau .....	Hildburghausen .....	770	98666
09 7 72 121	Biberbach, Markt .....	Augsburg .....	3 045	86485
09 7 74 119	Bibertal .....	Günzburg .....	4 359	89346
06 4 31 003	Biblis .....	Bergstraße .....	8 615	68647
13 0 34 010	Bibow .....	Sternberg .....	373	19417
16 0 28 070	Bibra .....	Meiningen .....	634	98631
16 0 25 030	Bibra .....	Jena .....	276	07768
09 2 73 119	Biburg .....	Kelheim .....	1 152	93354
09 1 73 115	Bichl .....	Bad Tölz-Wolfratshausen .....	1 765	83673
06 4 32 003	Bickenbach .....	Darmstadt-Dieburg .....	4 800	64404
07 1 40 014	Bickenbach .....	Rhein-Hunsrück-Kreis .....	356	56291
07 2 32 014	Bickendorf .....	Bitburg-Prüm .....	418	54636
16 0 29 040	Bickenriede .....	Mühlhausen .....	1 692	99976
09 7 77 118	Bidingen .....	Ostallgäu .....	1 510	87651
07 3 31 010	Biebelnheim .....	Alzey-Worms .....	688	55234
09 6 75 113	Biebelried .....	Kitzingen .....	1 105	97318
07 1 33 012	Biebelsheim .....	Bad Kreuznach .....	517	55546
14 0 31 040	Bieberach .....	Großenhain .....	227	01561
09 6 79 118	Bieberehren .....	Würzburg .....	994	97243
06 4 35 003	Biebergemünd .....	Main-Kinzig-Kreis .....	8 021	63599
07 1 40 015	Biebern .....	Rhein-Hunsrück-Kreis .....	315	55471
12 0 61 024	Biebersdorf .....	Dahme-Spreewald .....	384	15913

1) \* Bedeutet, daß die Gemeinde mehrere Postleitzahlen hat;  
die hier genannte Zahl ist diejenige des Verwaltungssitzes der Gemeinde.

4 Gemeinden in alphabetischer Ordnung mit Schlüsselnummer,  
Bevölkerung und Postleitzahl am 31.12.1993

B

Schlüssel- nummer	Gemeinde	Kreis/Landkreis	Bevöl- kerung	Post- leit- zahl 1)
14 0 25 010	Bieberstein .....	Freiberg .....	552	09629
06 5 31 002	Biebental .....	Gießen .....	10 389	35444
06 4 33 001	Biebesheim am Rhein .....	Groß-Gerau .....	6 485	64584
07 1 41 013	Biebrich .....	Rhein-Lahn-Kreis .....	359	56370
06 5 34 004	Biedenkopf, Stadt .....	Marburg-Biedenkopf .....	14 558	35216
08 3 16 003	Biederbach .....	Emmendingen .....	1 515	79215
15 3 14 010	Biederitz .....	Burg .....	3 165	39175
07 3 40 204	Biedershausen .....	Pirmasens .....	255	66917
07 3 33 006	Biedesheim .....	Donnersbergkreis .....	579	67308
12 0 67 044	Biegen .....	Oder-Spree .....	308	15236
14 0 41 010	Biehain .....	Niesky .....	262	02923
14 0 35 020	Biehla .....	Kamenz .....	439	01920
14 0 44 040	Bielatal .....	Pirna .....	994	01824
05 7 11 000	Bielefeld, Stadt .....	Kreisfreie Stadt .....	324 674	33602 *
16 0 31 030	Bielen .....	Nordhausen .....	1 311	99735
15 1 12 070	Biendorf .....	Bernburg .....	822	06408
13 0 13 070	Biendorf .....	Bad Doberan .....	697	18230
03 3 60 004	Bienenbüttel .....	Uelzen .....	5 458	29553
16 0 18 070	Bienstädt .....	Erfurt .....	410	99100
15 3 38 020	Biere .....	Schönebeck .....	2 110	39221
07 2 32 015	Biersdorf .....	Bitburg-Prüm .....	533	54636
15 3 36 060	Bierstedt .....	Salzwedel .....	157	29416
07 2 32 016	Biesdorf .....	Bitburg-Prüm .....	273	54675
12 0 73 044	Biesenbrow .....	Uckermark .....	260	16278
12 0 73 048	Biesendahlshof .....	Uckermark .....	169	16278
15 2 22 040	Biesenrode .....	Hettstedt .....	446	06343
12 0 60 024	Biesenthal, Stadt .....	Barnim .....	4 665	16359
09 7 77 112	Biessenhofen .....	Ostallgäu .....	3 868	87640
08 2 16 005	Bietigheim .....	Rastatt .....	5 650	76467
08 1 18 079	Bietigheim-Bissingen, Stadt ....	Ludwigsburg .....	39 581	74321
12 0 73 052	Bietikow .....	Uckermark .....	235	17291
07 1 43 210	Bilkheim .....	Westerwaldkreis .....	400	56414
05 5 58 008	Billerbeck, Stadt .....	Coesfeld .....	10 524	48727
08 2 25 009	Billigheim .....	Neckar-Odenwald-Kreis .....	5 746	74842
07 3 37 007	Billigheim-Ingenheim .....	Südliche Weinstraße .....	3 761	76831

1) \* Bedeutet, daß die Gemeinde mehrere Postleitzahlen hat;  
die hier genannte Zahl ist diejenige des Verwaltungssitzes der Gemeinde.

4 Gemeinden in alphabetischer Ordnung mit Schlüsselnummer,  
Bevölkerung und Postleitzahl am 31.12.1993

B

Schlüssel- nummer	Gemeinde	Kreis/Landkreis	Bevöl- kerung	Post- leit- zahl 1)
15 2 29 050	Billroda .....	Nebra .....	551	06647
01 0 56 004	Bilsen .....	Pinneberg .....	669	25485
03 1 52 002	Bilshausen .....	Göttingen .....	2 506	37434
16 0 14 020	Bilzingsleben .....	Artern .....	871	06578
01 0 60 009	Bimöhlen .....	Segeberg .....	761	24576
08 2 25 010	Binau .....	Neckar-Odenwald-Kreis .....	1 313	74862
15 3 36 070	Binde .....	Salzwedel .....	344	29416
15 3 40 050	Bindfelde .....	Stendal .....	205	39590
09 4 72 119	Bindlach .....	Bayreuth .....	6 003	95463
12 0 61 028	Bindow .....	Dahme-Spreewald .....	555	15754
08 4 37 008	Bingen .....	Sigmaringen .....	2 900	72511
07 3 39 005	Bingen am Rhein, Stadt .....	Mainz-Bingen .....	25 020	55411
03 2 56 002	Binnen .....	Nienburg (Weser) .....	950	31619
07 1 35 009	Binningen .....	Cochem-Zell .....	637	56754
07 2 31 010	Binsfeld .....	Bernkastel-Wittlich .....	1 099	54518
09 7 73 116	Binswangen .....	Dillingen a.d. Donau .....	1 152	89432
13 0 32 060	Binz, Ostseebad .....	Rügen .....	6 490	18609
08 3 36 008	Binzen .....	Lörrach .....	2 445	79589
03 4 59 011	Bippen .....	Osnabrück .....	2 763	49626
08 1 17 009	Birenbach .....	Göppingen .....	1 827	73102
07 2 33 007	Birgel .....	Daun .....	472	54587
09 3 71 116	Birgland .....	Amberg-Weizbach .....	1 654	92262
07 1 32 008	Birken-Honigsessen .....	Altenkirchen (Westerwald) .....	2 447	57587
06 4 31 004	Birkenau .....	Bergstraße .....	10 580	69488
07 1 32 007	Birkenbeul .....	Altenkirchen (Westerwald) .....	443	57589
08 2 36 004	Birkenfeld .....	Enzkreis .....	9 847	75217
09 6 77 119	Birkenfeld .....	Main-Spessart .....	2 022	97834
07 1 34 010	Birkenfeld, Stadt .....	Birkenfeld .....	6 272	55765
16 0 22 050	Birkenfelde .....	Heiligenstadt .....	580	37318
07 3 38 003	Birkenheide .....	Ludwigshafen .....	3 020	67134
07 3 37 008	Birkenhördt .....	Südliche Weinstraße .....	669	76889
16 0 27 020	Birkenhügel .....	Lobenstein .....	514	07366
12 0 65 036	Birkenwerder b. Berlin .....	Oberhavel .....	5 370	16547
07 1 40 016	Birkheim .....	Rhein-Hunsrück-Kreis .....	175	56291
15 3 40 570	Birkholz .....	Stendal .....	395	39517

1) \* Bedeutet, daß die Gemeinde mehrere Postleitzahlen hat;  
die hier genannte Zahl ist diejenige des Verwaltungssitzes der Gemeinde.

4 Gemeinden in alphabetischer Ordnung mit Schlüsselnummer,  
Bevölkerung und Postleitzahl am 31.12.1993

B

Schlüssel- nummer	Gemeinde	Kreis/Landkreis	Bevöl- kerung	Post- leit- zahl 1)
12 0 67 048	Birkholz .....	Oder-Spree .....	240	15848
16 0 34 050	Birkigt .....	Saalfeld .....	337	07336
16 0 44 040	Birkungen .....	Worbis .....	1 358	37327
07 3 37 009	Birkweiler .....	Südliche Weinstraße .....	651	76831
14 0 44 050	Birkwitz-Pratzschwitz .....	Pirna .....	847	01827
07 1 41 014	Birlenbach .....	Rhein-Lahn-Kreis .....	1 416	65626
07 1 32 009	Birnbach .....	Altenkirchen (Westerwald) .....	633	57612
07 2 33 204	Birresborn .....	Daun .....	1 291	54574
06 4 35 004	Birstein .....	Main-Kinzig-Kreis .....	6 382	63633
07 2 32 017	Birtlingen .....	Bitburg-Prüm .....	67	54634
16 0 28 080	Birx .....	Meiningen .....	180	98634
09 4 71 117	Bischberg .....	Bamberg .....	5 645	96120
09 6 77 120	Bischbrunn .....	Main-Spessart .....	1 899	97836
12 0 66 024	Bischdorf .....	Oberspreewald-Lausitz .....	230	03205
14 0 38 050	Bischdorf .....	Löbau .....	677	02708
07 3 33 007	Bischheim .....	Donnersbergkreis .....	643	67294
14 0 35 030	Bischheim-Häsllich .....	Kamenz .....	1 778	01920
06 5 32 002	Bischoffen .....	Lahn-Dill-Kreis .....	3 536	35649
16 0 44 050	Bischofferode .....	Worbis .....	2 728	37345
16 0 42 050	Bischofrod .....	Suhl .....	215	98553
16 0 16 060	Bischofroda .....	Eisenach .....	560	99826
15 2 15 070	Bischofrode .....	Eisleben .....	800	06295
09 4 72 121	Bischofsgrün .....	Bayreuth .....	2 238	95493
06 4 33 002	Bischofsheim .....	Groß-Gerau .....	12 775	65474
09 6 73 117	Bischofsheim a.d. Rhön, Stadt ..	Rhön-Grabfeld .....	5 083	97653
09 2 76 116	Bischofsmais .....	Regen .....	3 299	94253
14 0 15 010	Bischofswerda, Stadt .....	Bischofswerda .....	12 141	01877
09 1 72 117	Bischofswiesen .....	Berchtesgadener Land .....	7 579	83483
08 2 16 006	Bischweiler .....	Rastatt .....	2 706	76476
08 4 17 008	Bisingen .....	Zollernalbkreis .....	8 712	72406
13 0 28 050	Bismark .....	Pasewalk .....	368	17322
15 3 16 350	Bismark/ Altmark, Stadt .....	Gardelegen .....	3 336	39629
03 3 58 002	Bispingen .....	Soltau-Fallingb.ostel .....	5 472	29646
01 0 58 016	Bissee .....	Rendsburg-Eckernförde .....	189	24582
03 4 59 012	Bissendorf .....	Osnabrück .....	13 021	49143

1) \* Bedeutet, daß die Gemeinde mehrere Postleitzahlen hat;  
die hier genannte Zahl ist diejenige des Verwaltungssitzes der Gemeinde.

4 Gemeinden in alphabetischer Ordnung mit Schlüsselnummer,  
Bevölkerung und Postleitzahl am 31.12.1993

B

Schlüssel- nummer	Gemeinde	Kreis/Landkreis	Bevöl- kerung	Post- leitz- zahl 1)
07 3 32 004	Bissersheim .....	Bad Dürkheim .....	447	67281
08 1 16 012	Bissingen an der Teck .....	Esslingen .....	3 448	73266
09 7 73 117	Bissingen, Markt .....	Dillingen a.d. Donau .....	3 441	86657
01 0 58 017	Bistensee .....	Rendsburg-Eckernförde .....	243	24358
07 3 33 008	Bisterschied .....	Donnersbergkreis .....	310	67806
07 2 32 018	Bitburg, Stadt .....	Bitburg-Prüm .....	11 798	54634
15 1 13 020	Bitterfeld, Stadt .....	Bitterfeld .....	17 027	06749
15 3 40 580	Bittkau .....	Stendal .....	789	39517
16 0 13 040	Bittstädt .....	Arnstadt .....	490	99310
08 4 17 010	Bitz .....	Zollernalbkreis .....	3 795	72475
07 1 32 010	Bitzen .....	Altenkirchen (Westerwald) .....	801	57539
09 3 72 115	Blaibach .....	Cham .....	2 102	93476
09 7 80 115	Blaichach .....	Oberallgäu .....	5 284	87544
12 0 68 028	Blandikow .....	Ostprignitz-Ruppin .....	305	16909
09 6 71 113	Blankenbach .....	Aschaffenburg .....	1 439	63825
12 0 68 032	Blankenberg .....	Ostprignitz-Ruppin .....	95	16845
13 0 34 020	Blankenberg .....	Sternberg .....	468	19412
16 0 27 030	Blankenberg .....	Lobenstein .....	1 264	07366
16 0 26 060	Blankenburg .....	Langensalza .....	273	99955
12 0 73 056	Blankenburg .....	Uckermark .....	408	17291
15 3 43 050	Blankenburg/ Harz, Stadt .....	Wernigerode .....	18 676	38889
12 0 72 016	Blankenfelde .....	Teltow-Fläming .....	7 947	15827
13 0 31 020	Blankenhagen .....	Rostock .....	742	18182
14 0 54 020	Blankenhain .....	Werdau .....	1 032	08439
16 0 43 080	Blankenhain, Stadt .....	Weimar .....	6 530	99444
05 3 66 008	Blankenheim .....	Euskirchen .....	8 180	53945
15 2 37 050	Blankenheim .....	Sangerhausen .....	1 359	06528
13 0 25 020	Blankenhof .....	Neubrandenburg .....	628	17039
07 1 35 010	Blankenrath .....	Cochem-Zell .....	1 336	56865
13 0 26 030	Blankensee .....	Neustrelitz .....	1 247	17237
13 0 28 060	Blankensee .....	Pasewalk .....	385	17322
12 0 72 020	Blankensee .....	Teltow-Fläming .....	382	14959
16 0 27 040	Blankenstein .....	Lobenstein .....	1 183	07366
12 0 61 032	Blasdorf .....	Dahme-Spreewald .....	82	15868
14 0 31 050	Blattersleben .....	Großenhain .....	276	01561

1) \* Bedeutet, daß die Gemeinde mehrere Postleitzahlen hat;  
die hier genannte Zahl ist diejenige des Verwaltungssitzes der Gemeinde.

4 Gemeinden in alphabetischer Ordnung mit Schlüsselnummer,  
Bevölkerung und Postleitzahl am 31.12.1993

B

Schlüssel- nummer	Gemeinde	Kreis/Landkreis	Bevöl- kerung	Post- leit- zahl 1)
07 3 36 006	Blaubach .....	Kusel .....	456	66869
08 4 25 020	Blaubeuren, Stadt .....	Alb-Donau-Kreis .....	11 818	89143
14 0 12 050	Blauenthal .....	Aue .....	295	08318
08 1 27 008	Blaufelden .....	Schwäbisch Hall .....	5 063	74572
08 4 25 141	Blaustein .....	Alb-Donau-Kreis .....	14 308	89134
03 3 55 009	Bleckede, Stadt .....	Lüneburg .....	8 815	21354
07 2 33 008	Bleckhausen .....	Daun .....	346	54570
07 2 32 206	Bleialf .....	Bitburg-Prüm .....	1 107	54608
16 0 31 040	Bleicherode, Stadt .....	Nordhausen .....	7 240	99752
01 0 57 007	Blekendorf .....	Plön .....	1 699	24327
03 3 61 002	Blender .....	Verden .....	2 430	27337
12 0 68 036	Blesendorf .....	Ostprignitz-Ruppin .....	279	16909
13 0 12 040	Blesewitz .....	Anklam .....	327	17392
12 0 64 056	Bleyen .....	Märkisch-Oderland .....	245	15328
03 3 59 007	Bliedersdorf .....	Stade .....	1 385	21640
12 0 64 060	Bliesdorf .....	Märkisch-Oderland .....	547	16269
12 0 69 040	Bliesendorf .....	Potsdam-Mittelmark .....	355	14542
10 0 45 112	Blieskastel, Stadt .....	Saarpfalz-Kreis .....	23 079	66440
01 0 53 011	Bliestorf .....	Herzogtum Lauenburg .....	498	23847
13 0 22 050	Blievenstorf .....	Ludwigslust .....	542	19306
09 7 73 119	Blindheim .....	Dillingen a.d. Donau .....	1 690	89434
12 0 73 060	Blindow .....	Uckermark .....	175	17291
16 0 35 010	Blintendorf .....	Schleiz .....	277	07926
14 0 31 060	Blochwitz .....	Großenhain .....	259	01561
12 0 72 024	Blönsdorf .....	Teltow-Fläming .....	952	14913
12 0 71 020	Bloischdorf .....	Spree-Neiße .....	205	03130
03 4 62 001	Blomberg .....	Wittmund .....	1 260	26487
05 7 66 016	Blomberg, Stadt .....	Lippe .....	16 008	32825
01 0 61 012	Blomesche Wildnis .....	Steinburg .....	578	25348
12 0 61 036	Blossin .....	Dahme-Spreewald .....	212	15754
14 0 47 020	Bloßwitz .....	Riesa .....	659	01594
13 0 40 060	Blowatz .....	Wismar .....	1 055	23974
12 0 70 040	Blüthen .....	Prignitz .....	404	19357
12 0 73 064	Blumberg .....	Uckermark .....	327	16306
12 0 60 028	Blumberg .....	Barnim .....	1 625	16356

1) \* Bedeutet, daß die Gemeinde mehrere Postleitzahlen hat;  
die hier genannte Zahl ist diejenige des Verwaltungssitzes der Gemeinde.

4 Gemeinden in alphabetischer Ordnung mit Schlüsselnummer,  
Bevölkerung und Postleitzahl am 31.12.1993

B

Schlüssel- nummer	Gemeinde	Kreis/Landkreis	Bevöl- kerung	Post- leit- zahl 1)
08 3 26 005	Blumberg, Stadt .....	Schwarzwald-Baar-Kreis .....	10 785	78176
14 0 39 020	Blumenau .....	Marienberg .....	645	09526
13 0 36 050	Blumenhagen .....	Strasburg .....	450	17337
13 0 26 040	Blumenholz .....	Neustrelitz .....	751	17237
12 0 65 040	Blumenow .....	Oberhavel .....	246	16775
12 0 68 040	Blumenthal .....	Ostprignitz-Ruppin .....	935	16928
01 0 58 018	Blumenthal .....	Rendsburg-Eckernförde .....	631	24241
01 0 60 010	Blunk .....	Segeberg .....	458	23813
14 0 34 020	Bluno .....	Hoyerswerda .....	491	02979
15 1 13 030	Bobbau .....	Bitterfeld .....	1 291	06766
16 0 41 020	Bobeck .....	Stadtroda .....	375	07646
07 3 32 005	Bobenheim am Berg .....	Bad Dürkheim .....	788	67273
07 3 38 004	Bobenheim-Roxheim .....	Ludwigshafen .....	9 605	67240
14 0 42 070	Bobenneukirchen .....	Oelsnitz .....	484	08606
07 3 40 001	Bobenthal .....	Pirmasens .....	365	76891
12 0 70 044	Boberow .....	Prignitz .....	268	19357
14 0 47 030	Bobersen .....	Riesa .....	680	01619
09 7 72 125	Bobingen, Stadt .....	Augsburg .....	15 275	86399
13 0 40 070	Bobitz .....	Wismar .....	1 438	23996
12 0 66 028	Boblitz .....	Oberspreewald-Lausitz .....	662	03222
13 0 21 110	Bobzin .....	Hagenow .....	298	19230
05 5 54 008	Bocholt, Stadt .....	Borken .....	70 272	46395 *
12 0 72 028	Bochow .....	Teltow-Fläming .....	361	14913
12 0 69 044	Bochow .....	Potsdam-Mittelmark .....	569	14550
05 9 11 000	Bochum, Stadt .....	Kreisfreie Stadt .....	401 058	44777 *
16 0 19 030	Bocka .....	Gera .....	282	04603
14 0 12 060	Bockau .....	Aue .....	2 950	08324
16 0 44 060	Bockelnhagen .....	Worbis .....	607	37345
14 0 21 030	Bockelwitz .....	Döbeln .....	1 795	04703
07 1 33 013	Bockenau .....	Bad Kreuznach .....	1 213	55595
14 0 32 050	Bockendorf .....	Hainichen .....	321	09661
03 2 54 008	Bockenem, Stadt .....	Hildesheim .....	11 658	31167
07 3 32 006	Bockenheim an der Weinstraße ...	Bad Dürkheim .....	2 194	67278
03 4 55 025	Bockhorn .....	Friesland .....	8 066	26345
09 1 77 113	Bockhorn .....	Erding .....	2 904	85461

1) \* Bedeutet, daß die Gemeinde mehrere Postleitzahlen hat;  
die hier genannte Zahl ist diejenige des Verwaltungssitzes der Gemeinde.



4 Gemeinden in alphabetischer Ordnung mit Schlüsselnummer,  
Bevölkerung und Postleitzahl am 31.12.1993

B

Schlüssel- nummer	Gemeinde	Kreis/Landkreis	Bevöl- kerung	Post- leit- zahl 1)
03 4 54 004	Bockhorst .....	Emsland .....	973	26897
16 0 23 070	Bockstadt .....	Hildburghausen .....	248	98673
14 0 52 060	Bockwitz .....	Torgau .....	198	04874
13 0 37 040	Boddin .....	Teterow .....	497	17179
13 0 21 120	Boddin .....	Hagenow .....	583	19243
12 0 70 048	Boddin-Langnow .....	Prignitz .....	258	16928
08 4 16 006	Bodelshausen .....	Tübingen .....	5 491	72411
16 0 32 020	Bodelwitz .....	Pößneck .....	570	07381
07 1 43 005	Boden .....	Westerwaldkreis .....	579	56412
07 2 33 205	Bodenbach .....	Daun .....	246	53539
03 1 55 002	Bodenfelde, Flecken .....	Northeim .....	3 948	37194
07 3 39 006	Bodenheim .....	Mainz-Bingen .....	6 360	55294
09 2 74 120	Bodenkirchen .....	Landshut .....	4 867	84155
09 2 76 117	Bodenmais, Markt .....	Regen .....	3 517	94249
16 0 22 640	Bodenrode-Westhausen .....	Heiligenstadt .....	1 174	37308
03 1 52 003	Bodensee .....	Göttingen .....	666	37434
03 3 60 005	Bodenteich, Flecken .....	Uelzen .....	4 018	29389
03 2 55 003	Bodenwerder, Stadt .....	Holzwinden .....	6 163	37619
09 3 76 116	Bodenwöhr .....	Schwandorf .....	3 831	92439
08 3 35 098	Bodman-Ludwigshafen .....	Konstanz .....	3 950	78351
08 4 36 018	Bodnegg .....	Ravensburg .....	2 829	88285
09 7 76 111	Bodolz .....	Lindau (Bodensee) .....	2 808	88131
09 1 90 117	Böbing .....	Weilheim-Schongau .....	1 492	82389
07 3 37 011	Böbingen .....	Südliche Weinstraße .....	493	67482
08 1 36 009	Böbingen an der Rems .....	Ostalbkreis .....	4 219	73560
08 1 15 003	Böblingen, Stadt .....	Böblingen .....	46 661	71032 *
09 2 76 118	Böbrach .....	Regen .....	1 684	94255
07 3 37 012	Böchingen .....	Südliche Weinstraße .....	709	76833
12 0 69 048	Böcke .....	Potsdam-Mittelmark .....	126	14778
15 3 20 100	Böddensell .....	Haldensleben .....	294	39359
01 0 59 006	Böel .....	Schleswig-Flensburg .....	675	24405
09 7 78 119	Böhen .....	Unterallgäu .....	717	87736
07 3 38 005	Böhl-Iggelheim .....	Ludwigshafen .....	10 628	67459
16 0 24 030	Böhlen .....	Ilmenau .....	823	98701
14 0 30 100	Böhlen .....	Grimma .....	605	04668

1) \* Bedeutet, daß die Gemeinde mehrere Postleitzahlen hat;  
die hier genannte Zahl ist diejenige des Verwaltungssitzes der Gemeinde.

4 Gemeinden in alphabetischer Ordnung mit Schlüsselnummer,  
Bevölkerung und Postleitzahl am 31.12.1993

B

Schlüssel- nummer	Gemeinde	Kreis/Landkreis	Bevöl- kerung	Post- leit- zahl 1)
14 0 16 050	Böhlen, Stadt .....	Borna .....	6 346	04564
13 0 29 090	Böhlendorf .....	Ribnitz-Damgarten .....	326	18334
14 0 37 030	Böhlitz-Ehrenberg .....	Leipzig .....	7 811	04430
03 3 58 003	Böhme .....	Soltau-Fallingb. ....	924	29693
08 1 17 010	Böhmenkirch .....	Göppingen .....	5 249	89558
09 1 76 116	Böhmfeld .....	Eichstätt .....	1 281	85113
12 0 63 020	Böhne .....	Havelland .....	327	14715
01 0 58 019	Bönnhusen .....	Rendsburg-Eckernf. ....	333	24220
14 0 32 060	Böhrigen .....	Hainichen .....	848	09661
13 0 33 040	Böken .....	Schwerin .....	213	19069
01 0 59 008	Böklund .....	Schleswig-Flensburg .....	1 338	24860
12 0 73 072	Bölkendorf .....	Uckermark .....	174	16248
13 0 13 080	Bölkow .....	Bad Doberan .....	1 110	18239
08 3 36 010	Böllen .....	Lörrach .....	100	79677
07 3 37 013	Böllenborn .....	Südliche Weinstraße .....	245	76887
07 1 43 211	Bölsberg .....	Westerwaldkreis .....	287	57648
15 3 40 590	Bölsdorf .....	Stendal .....	275	39517
03 4 57 001	Boen .....	Leer .....	471	26831
01 0 57 008	Bönebüttel .....	Plön .....	1 639	24620
05 9 78 008	Bönen .....	Unna .....	18 779	59199
12 0 62 056	Bönitz .....	Elbe-Elster .....	290	04924
08 1 18 010	Bönnigheim, Stadt .....	Ludwigsburg .....	6 914	74357
01 0 56 005	Bönnigstedt .....	Pinneberg .....	3 461	25474
07 1 34 011	Börfink .....	Birkenfeld .....	218	54422
03 4 54 005	Börger .....	Emsland .....	2 375	26904
13 0 13 310	Bürgerende-Rethwisch .....	Bad Doberan .....	909	18211
14 0 43 030	Börln .....	Oschatz .....	910	04774
01 0 59 009	Börm .....	Schleswig-Flensburg .....	776	24863
14 0 44 060	Börnersdorf-Breitenau .....	Pirna .....	555	01825
14 0 57 010	Börnichen/ Erzgeb. ....	Zschopau .....	989	09437
12 0 63 024	Börnicken .....	Havelland .....	715	14641
12 0 60 032	Börnicken .....	Barnim .....	415	16321
01 0 53 012	Börnßen .....	Herzogtum Lauenburg .....	3 213	21039
07 3 33 009	Börrstadt .....	Donnersbergkreis .....	882	67725
07 3 36 008	Börsborn .....	Kusel .....	406	66904

1) \* Bedeutet, daß die Gemeinde mehrere Postleitzahlen hat;  
die hier genannte Zahl ist diejenige des Verwaltungssitzes der Gemeinde.

4 Gemeinden in alphabetischer Ordnung mit Schlüsselnummer,  
Bevölkerung und Postleitzahl am 31.12.1993

B

Schlüssel- nummer	Gemeinde	Kreis/Landkreis	Bevöl- kerung	Post- leit- zahl 1)
08 4 25 022	Börslingen .....	Alb-Donau-Kreis .....	168	89177
03 1 58 003	Börßum .....	Wolfenbüttel .....	2 164	38312
08 1 17 011	Börtlingen .....	Göppingen .....	1 769	73104
13 0 18 030	Börzow .....	Grevesmühlen .....	621	23936
15 3 20 110	Bösdorf .....	Haldensleben .....	490	39359
01 0 57 009	Bösdorf .....	Plön .....	1 519	24306
16 0 44 070	Böseckendorf .....	Worbis .....	245	37339
03 4 53 002	Bösel .....	Cloppenburg .....	6 418	26219
14 0 42 080	Bösenbrunn .....	Oelsnitz .....	245	08606
08 3 25 009	Bösingen .....	Rottweil .....	3 164	78662
16 0 13 050	Bösleben-Wüllersleben .....	Arnstadt .....	669	99310
03 3 57 005	Böttersen .....	Rotenburg (Wümme) .....	867	27367
08 3 27 006	Böttlingen .....	Tuttlingen .....	1 350	78583
08 3 15 013	Bötzingen .....	Breisgau-Hochschwarzwald .....	4 992	79268
12 0 65 044	Bötzow .....	Oberhavel .....	1 737	16727
01 0 59 105	Böxlund .....	Schleswig-Flensburg .....	106	24994
03 2 55 004	Boffzen .....	Holzminde .....	3 145	37691
07 1 41 015	Bogel .....	Rhein-Lahn-Kreis .....	776	56357
09 2 78 118	Bogen, Stadt .....	Straubing-Bogen .....	9 284	94327
01 0 54 012	Bohmstedt .....	Nordfriesland .....	695	25853
03 4 59 013	Bohmte .....	Osnabrück .....	11 611	49163
12 0 71 024	Bohsdorf .....	Spree-Neiße .....	618	03130
13 0 40 080	Boiensdorf .....	Wismar .....	505	23974
16 0 20 680	Boilstadt .....	Gotha .....	424	99869
13 0 14 050	Boitin .....	Bützow .....	174	18249
03 3 55 010	Boitze .....	Lüneburg .....	402	21368
12 0 73 068	Boitzenburg .....	Uckermark .....	1 636	17268
13 0 21 130	Boizenburg/ Elbe, Stadt .....	Hagenow .....	11 130	19258
03 3 52 006	Bokel .....	Cuxhaven .....	2 332	27616
01 0 56 006	Bokel .....	Pinneberg .....	472	25364
01 0 58 021	Bokel .....	Rendsburg-Eckernförde .....	636	24802
01 0 61 013	Bokelrehm .....	Steinburg .....	120	25596
03 1 51 004	Bokensdorf .....	Gifhorn .....	648	38556
01 0 56 008	Bokholt-Hanredder .....	Pinneberg .....	1 268	25335
01 0 61 014	Bokhorst .....	Steinburg .....	138	25560

1) \* Bedeutet, daß die Gemeinde mehrere Postleitzahlen hat;  
die hier genannte Zahl ist diejenige des Verwaltungssitzes der Gemeinde.

4 Gemeinden in alphabetischer Ordnung mit Schlüsselnummer,  
Bevölkerung und Postleitzahl am 31.12.1993

B

Schlüssel- nummer	Gemeinde	Kreis/Landkreis	Bevöl- kerung	Post- leit- zahl 1)
01 0 57 010	Boksee .....	Plön .....	443	24220
07 3 33 010	Bolanden .....	Donnersbergkreis .....	1 663	67295
13 0 12 050	Boldekow .....	Anklam .....	405	17392
08 1 17 012	Boll .....	Göppingen .....	5 080	73087
16 0 41 030	Bollberg .....	Stadtroda .....	271	07646
07 1 34 012	Bollenbach .....	Birkenfeld .....	165	55624
07 2 32 019	Bollendorf .....	Bitburg-Prüm .....	1 615	54669
12 0 72 032	Bollensdorf .....	Teltow-Fläming .....	137	15936
16 0 16 070	Bolleroda .....	Eisenach .....	113	99819
12 0 64 064	Bollersdorf .....	Märkisch-Oderland .....	497	15377
13 0 30 020	Bollewick .....	Röbel/ Müritz .....	394	17207
01 0 59 010	Bollingstedt .....	Schleswig-Flensburg .....	1 360	24855
08 3 15 014	Bollschweil .....	Breisgau-Hochschwarzwald .....	2 237	79283
16 0 29 050	Bollstedt .....	Mühlhausen .....	1 093	99998
12 0 66 032	Bolschwitz .....	Oberspreewald-Lausitz .....	141	03205
09 7 80 116	Bolsterlang .....	Oberallgäu .....	1 036	87538
13 0 18 050	Boltenhagen, Ostseebad .....	Grevesmühlen .....	2 326	23946
03 3 58 004	Bomlitz .....	Soltau-Fallingb.ostel .....	7 101	29699
08 4 36 019	Boms .....	Ravensburg .....	476	88361
12 0 67 052	Bomsdorf .....	Oder-Spree .....	466	15898
01 0 54 013	Bondelum .....	Nordfriesland .....	177	25850
08 1 15 004	Bondorf .....	Böblingen .....	4 036	71149
07 1 38 005	Bonefeld .....	Neuwied .....	864	56579
07 2 35 010	Bonerath .....	Trier-Saarburg .....	232	54316
15 3 36 080	Bonese .....	Salzwedel .....	341	29413
07 2 33 206	Bongard .....	Daun .....	271	53539
05 3 14 000	Bonn, Stadt .....	Kreisfreie Stadt .....	296 859	53103 *
08 3 37 022	Bonndorf im Schwarzwald, Stadt .....	Waldshut .....	6 263	79848
09 7 72 126	Bonstetten .....	Augsburg .....	1 054	86486
13 0 28 070	Boock .....	Pasewalk .....	629	17322
15 3 31 120	Boock .....	Osterburg .....	334	39606
09 7 78 120	Boos .....	Unterallgäu .....	1 870	87737
07 1 37 014	Boos .....	Mayen-Koblenz .....	615	56729
07 1 33 014	Boos .....	Bad Kreuznach .....	388	55595
01 0 60 011	Boostedt .....	Segeberg .....	4 196	24598

1) \* Bedeutet, daß die Gemeinde mehrere Postleitzahlen hat;  
die hier genannte Zahl ist diejenige des Verwaltungssitzes der Gemeinde.

4 Gemeinden in alphabetischer Ordnung mit Schlüsselnummer,  
Bevölkerung und Postleitzahl am 31.12.1993

B

Schlüssel- nummer	Gemeinde	Kreis/Landkreis	Bevöl- kerung	Post- leit- zahl 1)
08 1 36 010	Bopfingen, Stadt	Ostalbkreis	12 227	73441
07 1 40 501	Boppard, Stadt	Rhein-Hunsrück-Kreis	16 268	56154
15 2 42 010	Borau	Weißenfels	666	06667
05 7 74 012	Borchen	Paderborn	11 957	33178
01 0 54 014	Bordelum	Nordfriesland	1 804	25821
01 0 58 022	Bordesholm	Rendsburg-Eckernförde	6 848	24582
01 0 59 011	Boren	Schleswig-Flensburg	836	24392
01 0 58 023	Borgdorf-Seedorf	Rendsburg-Eckernförde	310	24589
05 7 62 012	Borgentreich, Stadt	Höxter	9 715	34434
05 7 54 004	Borgholzhausen, Stadt	Gütersloh	8 344	33829
12 0 72 036	Borgisdorf	Teltow-Fläming	192	14913
01 0 58 024	Borgstedt	Rendsburg-Eckernförde	1 166	24794
01 0 54 015	Borgsum	Nordfriesland	291	25938
01 0 59 012	Borgwedel	Schleswig-Flensburg	614	24857
14 0 47 040	Boritz	Riesa	540	01594
12 0 68 044	Bork	Ostprignitz-Ruppin	170	16866
12 0 62 060	Borken	Elbe-Elster	150	04916
06 6 34 001	Borken (Hessen), Stadt	Schwalm-Eder-Kreis	14 216	34582
05 5 54 012	Borken, Stadt	Borken	37 652	46325
12 0 69 052	Borkheide	Potsdam-Mittelmark	1 139	14822
13 0 34 030	Borkow	Sternberg	583	19406
03 4 57 002	Borkum, Stadt	Leer	5 899	26757
12 0 69 056	Borkwalde	Potsdam-Mittelmark	432	14822
14 0 20 090	Borlas	Dippoldiswalde	399	01774
07 2 33 207	Borler	Daun	93	53539
15 3 20 120	Born	Haldensleben	227	39345
13 0 29 100	Born a. Darß	Ribnitz-Damgarten	1 228	18375
14 0 43 040	Borna	Oschatz	1 504	04758
14 0 44 080	Borna-Gersdorf	Pirna	740	01819
14 0 16 060	Borna, Stadt	Borna	22 045	04552
12 0 69 060	Borne	Potsdam-Mittelmark	215	14806
15 3 39 030	Borne	Stäbfurt	1 337	39435
16 0 22 080	Bornhagen	Heiligenstadt	381	37318
07 3 37 014	Bornheim	Südliche Weinstraße	1 154	76879
07 3 31 012	Bornheim	Alzey-Worms	645	55237

1) \* Bedeutet, daß die Gemeinde mehrere Postleitzahlen hat;  
die hier genannte Zahl ist diejenige des Verwaltungssitzes der Gemeinde.

4 Gemeinden in alphabetischer Ordnung mit Schlüsselnummer,  
Bevölkerung und Postleitzahl am 31.12.1993

B

Schlüssel- nummer	Gemeinde	Kreis/Landkreis	Bevöl- kerung	Post- leitzahl 1)
05 3 82 012	Bornheim, Stadt .....	Rhein-Sieg-Kreis .....	38 440	53332
01 0 60 012	Bornhöved .....	Segeberg .....	2 735	24619
01 0 58 025	Bornholt .....	Rendsburg-Eckernförde .....	188	25557
07 1 41 016	Bornich .....	Rhein-Lahn-Kreis .....	1 148	56348
15 2 46 020	Bornitz .....	Zeitz .....	578	06712
12 0 61 040	Borns Dorf .....	Dahme-Spreewald .....	359	15926
15 3 36 090	Bornsen .....	Salzwedel .....	445	29413
15 2 15 090	Bornstedt .....	Eisleben .....	1 115	06295
15 3 20 130	Bornstedt .....	Haldensleben .....	446	39343
15 1 47 020	Bornum .....	Zerbst .....	646	39264
07 1 43 212	Borod .....	Westerwaldkreis .....	483	57614
13 0 15 050	Borrentin .....	Demmin .....	360	17111
14 0 22 060	Borsberg .....	Dresden .....	142	01474
16 0 15 060	Borsch .....	Bad Salzungen .....	708	36419
14 0 37 050	Borsdorf .....	Leipzig .....	3 450	04451
01 0 61 015	Borsfleth .....	Steinburg .....	807	25376
01 0 60 013	Borstel .....	Segeberg .....	122	24616
03 2 51 008	Borstel .....	Diepholz .....	1 250	27246
01 0 56 009	Borstel-Hohenraden .....	Pinneberg .....	1 766	25494
14 0 24 040	Borstendorf .....	Flöha .....	1 895	09579
01 0 53 013	Borstorf .....	Herzogtum Lauenburg .....	263	23881
16 0 14 030	Borxleben .....	Artern .....	422	06556
01 0 55 007	Bosau .....	Ostholstein .....	3 166	23715
01 0 54 016	Bosbüll .....	Nordfriesland .....	187	25899
07 3 36 009	Bosenbach .....	Kusel .....	865	66887
15 1 44 030	Boßdorf .....	Wittenberg .....	701	06895
03 3 57 006	Bothel .....	Rotenburg (Wümme) .....	1 799	27386
16 0 26 070	Bothenheilingen .....	Langensalza .....	489	99947
01 0 57 011	Bothkamp .....	Plön .....	261	24250
07 3 40 205	Bottenbach .....	Pirmasens .....	699	66504
16 0 14 040	Bottendorf .....	Artern .....	1 233	06571
15 3 41 060	Bottmersdorf .....	Wanzleben .....	748	39164
05 5 12 000	Bottrop, Stadt .....	Kreisfreie Stadt .....	119 676	46236 *
10 0 44 122	Bous .....	Saarlouis .....	7 585	66359
01 0 58 026	Bovenau .....	Rendsburg-Eckernförde .....	871	24796

1) \* Bedeutet, daß die Gemeinde mehrere Postleitzahlen hat;  
die hier genannte Zahl ist diejenige des Verwaltungssitzes der Gemeinde.

Schlüssel- nummer	Gemeinde	Kreis/Landkreis	Bevöl- kerung	Post- leitzahl 1)
03 1 52 004	Bovenden, Flecken .....	Göttingen .....	13 489	37120
07 2 33 010	Boxberg .....	Daun .....	199	54552
14 0 53 020	Boxberg .....	Weißwasser .....	3 047	02943
08 1 28 014	Boxberg, Stadt .....	Main-Tauber-Kreis .....	7 165	97944
14 0 22 070	Boxdorf .....	Dresden .....	1 378	01468
01 0 62 011	Braak .....	Stormarn .....	654	22145
14 0 22 080	Brabschütz .....	Dresden .....	452	01462
07 1 32 012	Brachbach .....	Altenkirchen (Westerwald) .....	2 686	57555
15 2 35 040	Brachstedt .....	Saalkreis .....	913	06188
07 1 35 011	Brachtendorf .....	Cochem-Zell .....	251	56761
06 4 35 005	Brachtal .....	Main-Kinzig-Kreis .....	5 120	63636
15 2 35 050	Brachwitz .....	Saalkreis .....	917	06198
12 0 69 064	Brachwitz .....	Potsdam-Mittelmark .....	198	14822
03 3 53 004	Brackel .....	Harburg .....	1 485	21438
08 1 25 013	Brackenheim, Stadt .....	Heilbronn .....	12 783	74336
01 0 54 017	Braderup .....	Nordfriesland .....	655	25923
12 0 63 028	Brädikow .....	Havelland .....	369	14641
15 1 34 010	Bräsen .....	Roßlau .....	115	06862
08 3 26 006	Bräunlingen, Stadt .....	Schwarzwald-Baar-Kreis .....	5 823	78199
15 2 22 050	Bräunrode .....	Hettstedt .....	543	06333
14 0 25 020	Bräunsdorf .....	Freiberg .....	853	09603
14 0 18 040	Bräunsdorf .....	Chemnitz .....	1 087	09212
13 0 21 140	Brahlstorf .....	Hagenow .....	858	19273
16 0 19 040	Brahmenau .....	Gera .....	537	07554
03 4 61 002	Brake (Unterweser), Stadt .....	Wesermarsch .....	16 446	26919
05 7 62 016	Brakel, Stadt .....	Höxter .....	16 661	33034
12 0 64 068	Bralitz .....	Märkisch-Oderland .....	791	16259
15 1 34 020	Brambach .....	Roßlau .....	365	06862
01 0 58 027	Brammer .....	Rendsburg-Eckernförde .....	333	24793
03 4 59 014	Bramsche, Stadt .....	Osnabrück .....	27 561	49565
03 3 52 007	Bramstedt .....	Cuxhaven .....	1 730	27628
01 0 54 018	Bramstedtlund .....	Nordfriesland .....	236	25926
09 3 77 113	Brand .....	Tirschenreuth .....	1 369	95682
14 0 17 020	Brand-Erbisdorf, Stadt .....	Brand-Erbisdorf .....	10 103	09618
01 0 56 010	Brande-Hörnerkirchen .....	Pinneberg .....	1 108	25364

1) \* Bedeutet, daß die Gemeinde mehrere Postleitzahlen hat;  
die hier genannte Zahl ist diejenige des Verwaltungssitzes der Gemeinde.

4 Gemeinden in alphabetischer Ordnung mit Schlüsselnummer,  
Bevölkerung und Postleitzahl am 31.12.1993

B

Schlüssel- nummer	Gemeinde	Kreis/Landkreis	Bevöl- kerung	Post- leit- zahl 1)
12 0 51 000	Brandenburg an der Havel, Stadt	Kreisfreie Stadt .....	89 208	14770 *
15 2 29 060	Branderoda .....	Nebra .....	206	06632
16 0 31 050	Branderode .....	Nordhausen .....	204	99755
15 1 18 020	Brandhorst .....	Gräfenhainichen .....	122	06785
12 0 62 064	Brandis .....	Elbe-Elster .....	245	04916
14 0 55 040	Brandis, Stadt .....	Wurzen .....	5 089	04821
07 2 32 207	Brandscheid .....	Bitburg-Prüm .....	347	54608
07 1 43 213	Brandscheid .....	Westerwaldkreis .....	465	56459
13 0 19 030	Brandshagen .....	Grimmen .....	989	18519
09 1 87 120	Brannenbourg .....	Rosenheim .....	5 323	83098
15 2 35 060	Braschwitz .....	Saalkreis .....	366	06188
07 1 41 501	Braubach, Stadt .....	Rhein-Lahn-Kreis .....	3 651	56338
14 0 35 040	Brauna .....	Kamenzen .....	878	01920
07 2 31 012	Brauneberg .....	Bernkastel-Wittlich .....	1 176	54472
06 5 32 003	Braunfels, Stadt .....	Lahn-Dill-Kreis .....	10 899	35619
16 0 19 050	Braunichswalde .....	Gera .....	661	07580
03 1 53 003	Braunlage, Stadt .....	Goslar .....	6 190	38700
08 1 27 009	Braunsbach .....	Schwäbisch Hall .....	2 434	74542
15 2 27 020	Braunsbedra, Stadt .....	Merseburg .....	7 119	06242
12 0 68 048	Braunsberg .....	Ostprignitz-Ruppin .....	163	16818
03 1 01 000	Braunschweig, Stadt .....	Kreisfreie Stadt .....	256 267	38100 *
15 2 22 060	Braunschwenne .....	Hettstedt .....	704	06543
12 0 67 056	Braunsdorf .....	Oder-Spree .....	165	15518
14 0 24 050	Braunsdorf .....	Flöha .....	489	09577
16 0 45 040	Braunsdorf .....	Zeulenroda .....	262	07955
14 0 26 060	Braunsdorf b. Tharandt .....	Freital .....	1 528	01737
07 1 40 018	Braunshorn .....	Rhein-Hunsrück-Kreis .....	595	56288
07 1 33 015	Braunweiler .....	Bad Kreuznach .....	563	55595
07 1 33 016	Brauweiler .....	Bad Kreuznach .....	94	55606
01 0 59 014	Brebel .....	Schleswig-Flensburg .....	281	24888
06 5 33 002	Brechen .....	Limburg-Weilburg .....	6 567	65611
07 2 32 020	Brecht .....	Bitburg-Prüm .....	180	54636
05 9 54 004	Breckerfeld, Stadt .....	Ennepe-Ruhr-Kreis .....	8 794	58339
03 4 54 006	Breddeberg .....	Emsland .....	608	26897
12 0 68 052	Breddin .....	Ostprignitz-Ruppin .....	1 234	16845

1) \* Bedeutet, daß die Gemeinde mehrere Postleitzahlen hat;  
die hier genannte Zahl ist diejenige des Verwaltungssitzes der Gemeinde.



4 Gemeinden in alphabetischer Ordnung mit Schlüsselnummer,  
Bevölkerung und Postleitzahl am 31.12.1993

B

Schlüssel- nummer	Gemeinde	Kreis/Landkreis	Bevöl- kerung	Post- leitz- zahl 1)
03 3 57 007	Breddorf .....	Rotenburg (Wümme) .....	1 119	27412
01 0 58 028	Bredenbek .....	Rendsburg-Eckernförde .....	934	24796
13 0 24 020	Bredenfelde .....	Malchin .....	176	17153
13 0 36 060	Bredenfelde .....	Strasburg .....	267	17349
12 0 65 048	Bredereiche .....	Oberhavel .....	872	16775
12 0 63 032	Bredow .....	Havelland .....	607	14641
01 0 54 019	Bredstedt, Stadt .....	Nordfriesland .....	4 807	25821
13 0 17 040	Breechen .....	Greifswald .....	224	17506
13 0 32 080	Breege .....	Rügen .....	822	18556
12 0 70 052	Breese .....	Prignitz .....	1 077	19322
13 0 11 040	Breesen .....	Altentreptow .....	506	17091
13 0 29 110	Breesen .....	Ribnitz-Damgarten .....	281	18334
13 0 11 050	Breest .....	Altentreptow .....	249	17089
15 3 20 140	Bregenstedt .....	Haldensleben .....	558	39343
16 0 44 080	Brehme .....	Worbis .....	1 188	37339
15 1 13 040	Brehna, Stadt .....	Bitterfeld .....	2 623	06796
06 5 34 005	Breidenbach .....	Marburg-Biedenkopf .....	6 544	35236
01 0 58 029	Breiholz .....	Rendsburg-Eckernförde .....	1 336	24797
08 3 15 015	Breisach am Rhein, Stadt .....	Breisgau-Hochschwarzwald .....	11 586	79206
07 2 31 202	Breit .....	Bernkastel-Wittlich .....	268	54426
09 6 74 118	Breitbrunn .....	Haßberge .....	1 010	96151
09 1 87 121	Breitbrunn a. Chiemsee .....	Rosenheim .....	1 395	83254
12 0 62 068	Breitenau .....	Elbe-Elster .....	320	03249
14 0 24 060	Breitenau .....	Flöha .....	936	09569
07 1 43 006	Breitenau .....	Westerwaldkreis .....	612	56237
07 3 36 010	Breitenbach .....	Kusel .....	2 060	66916
16 0 44 090	Breitenbach .....	Worbis .....	897	37327
15 2 46 030	Breitenbach .....	Zeitz .....	324	06712
15 2 37 070	Breitenbach .....	Sangerhausen .....	300	06528
06 6 32 004	Breitenbach a. Herzberg .....	Hersfeld-Rotenburg .....	2 094	36287
01 0 61 016	Breitenberg .....	Steinburg .....	298	25597
09 2 75 118	Breitenberg .....	Passau .....	2 204	94139
14 0 27 030	Breitenborn .....	Geithain .....	297	04643
09 7 78 121	Breitenbrunn .....	Unterallgäu .....	2 184	87739
14 0 49 040	Breitenbrunn/ Erzgeb. ....	Schwarzenberg .....	2 562	08359

1) \* Bedeutet, daß die Gemeinde mehrere Postleitzahlen hat;  
die hier genannte Zahl ist diejenige des Verwaltungssitzes der Gemeinde.

4 Gemeinden in alphabetischer Ordnung mit Schlüsselnummer,  
Bevölkerung und Postleitzahl am 31.12.1993

B

Schlüssel- nummer	Gemeinde	Kreis/Landkreis	Bevöl- kerung	Post- leit- zahl 1)
09 3 73 115	Breitenbrunn, Markt .....	Neumarkt i.d. OPf. ....	3 314	92363
01 0 61 017	Breitenburg .....	Steinburg .....	1 087	25587
14 0 38 520	Breitendorf .....	Löbau .....	207	02708
15 3 16 030	Breitenfeld .....	Gardelegen .....	139	39638
14 0 36 010	Breitenfeld .....	Klingenthal .....	409	08258
01 0 53 014	Breitenfelde .....	Herzogtum Lauenburg .....	1 632	23881
09 4 71 119	Breitengüßbach .....	Bamberg .....	4 098	96149
15 3 38 030	Breitenhagen .....	Schönebeck .....	580	39240
16 0 32 030	Breitenhain .....	Pößneck .....	141	07806
16 0 33 090	Breitenheerda .....	Rudolstadt .....	304	07407
07 1 33 017	Breitenheim .....	Bad Kreuznach .....	452	55592
15 3 25 080	Breitenrode .....	Klötze .....	430	39646
15 2 37 080	Breitenstein .....	Sangerhausen .....	606	06547
09 7 74 117	Breitenthal .....	Günzburg .....	1 107	86488
07 1 34 013	Breitenthal .....	Birkenfeld .....	321	55758
16 0 44 110	Breitenworbis .....	Worbis .....	2 308	37339
08 4 25 024	Breitingen .....	Alb-Donau-Kreis .....	234	89183
08 3 15 016	Breitnau .....	Breisgau-Hochschwarzwald .....	1 890	79874
07 3 39 007	Breitscheid .....	Mainz-Bingen .....	141	55422
07 1 38 006	Breitscheid .....	Neuwied .....	1 844	53547
06 5 32 004	Breitscheid .....	Lahn-Dill-Kreis .....	4 858	35767
07 1 32 013	Breitscheidt .....	Altenkirchen (Westerwald) .....	898	57539
15 2 37 090	Breitungen .....	Sangerhausen .....	558	06536
16 0 36 050	Breitungen/ Werra .....	Schmalkalden .....	5 751	98597
01 0 58 030	Brekendorf .....	Rendsburg-Eckernförde .....	901	24811
01 0 54 020	Breklum .....	Nordfriesland .....	1 795	25821
07 1 41 018	Bremberg .....	Rhein-Lahn-Kreis .....	298	56370
16 0 15 070	Bremen .....	Bad Salzungen .....	292	36419
04 0 11 000	Bremen, Stadt .....	Kreisfreie Stadt .....	551 604	28195 *
04 0 12 000	Bremerhaven, Stadt .....	Kreisfreie Stadt .....	131 492	27576 *
03 3 57 008	Bremervörde, Stadt .....	Rotenburg (Wümme) .....	18 629	27432
07 1 35 012	Bremm .....	Cochem-Zell .....	948	56814
12 0 67 060	Bremsdorf .....	Oder-Spree .....	381	15890
16 0 41 040	Bremsnitz .....	Stadtroda .....	168	07646
12 0 62 072	Brenitz .....	Elbe-Elster .....	225	03253

1) \* Bedeutet, daß die Gemeinde mehrere Postleitzahlen hat;  
die hier genannte Zahl ist diejenige des Verwaltungssitzes der Gemeinde.

4 Gemeinden in alphabetischer Ordnung mit Schlüsselnummer,  
Bevölkerung und Postleitzahl am 31.12.1993

B

Schlüssel- nummer	Gemeinde	Kreis/Landkreis	Bevöl- kerung	Post- leit- zahl 1)
07 1 31 201	Brenk .....	Ahrweiler .....	187	56651
09 3 75 120	Brennberg .....	Regensburg .....	1 689	93179
16 0 27 050	Brennersgrün .....	Lobenstein .....	298	07349
06 4 37 003	Brensbach .....	Odenwaldkreis .....	5 295	64395
13 0 22 080	Brenz .....	Ludwigslust .....	638	19306
13 0 21 150	Bresegard .....	Hagenow .....	372	19230
13 0 22 090	Bresegard .....	Ludwigslust .....	244	19294
12 0 67 064	Breslack .....	Oder-Spree .....	236	15898
03 3 59 008	Brest .....	Stade .....	776	21698
16 0 34 060	Breternitz-Fischersdorf .....	Saalfeld .....	546	07338
16 0 14 050	Bretleben .....	Artern .....	763	06556
14 0 15 020	Bretnig-Hauswalde .....	Bischofswerda .....	3 131	01900
15 3 31 130	Bretsch .....	Osterburg .....	778	39606
08 2 15 007	Bretten, Stadt .....	Karlsruhe .....	25 857	75015
07 1 43 214	Bretthausen .....	Westerwaldkreis .....	215	56479
15 3 17 020	Brettin .....	Genthin .....	813	39307
07 1 33 018	Bretzenheim .....	Bad Kreuznach .....	2 230	55559
08 1 26 011	Bretzfeld .....	Hohenlohekreis .....	10 790	74626
06 4 37 004	Breuberg, Stadt .....	Odenwaldkreis .....	7 378	64747
06 6 33 004	Breuna .....	Kassel .....	3 805	34479
07 3 33 011	Breunigweiler .....	Donnersbergkreis .....	432	67725
14 0 16 070	Breunsdorf .....	Borna .....	105	04574
03 2 55 005	Brevörde .....	Holzminde .....	896	37647
07 1 37 204	Brey .....	Mayen-Koblenz .....	1 257	56321
01 0 51 010	Brickeln .....	Dithmarschen .....	153	25712
07 1 35 013	Briedel .....	Cochem-Zell .....	1 179	56850
07 1 35 014	Brieden .....	Cochem-Zell .....	124	56829
07 1 35 015	Briedern .....	Cochem-Zell .....	365	56820
12 0 69 068	Brielow .....	Potsdam-Mittelmark .....	866	14778
12 0 67 068	Briescht .....	Oder-Spree .....	215	15848
12 0 63 036	Brieselang .....	Havelland .....	4 246	14656
12 0 67 072	Briesen .....	Oder-Spree .....	1 894	15518
12 0 61 044	Briesen .....	Dahme-Spreewald .....	384	15757
12 0 71 028	Briesen .....	Spree-Neiße .....	524	03096
12 0 61 048	Briesensee .....	Dahme-Spreewald .....	251	15913

1) \* Bedeutet, daß die Gemeinde mehrere Postleitzahlen hat;  
die hier genannte Zahl ist diejenige des Verwaltungssitzes der Gemeinde.

4 Gemeinden in alphabetischer Ordnung mit Schlüsselnummer,  
Bevölkerung und Postleitzahl am 31.12.1993

B

Schlüssel- nummer	Gemeinde	Kreis/Landkreis	Bevöl- kerung	Post- leit- zahl 1)
12 0 66 036	Brieske .....	Oberspreewald-Lausitz .....	2 150	01968
12 0 67 076	Brieskow-Finkenheerd .....	Oder-Spree .....	2 482	15295
12 0 69 072	Briest .....	Potsdam-Mittelmark .....	212	14778
12 0 73 076	Briest .....	Uckermark .....	232	16306
03 3 55 011	Brietlingen .....	Lüneburg .....	2 058	21382
15 3 36 100	Brietz .....	Salzwedel .....	511	29413
13 0 28 080	Brietzig .....	Pasewalk .....	265	17309
08 3 26 075	Brigachtal .....	Schwarzwald-Baar-Kreis .....	5 040	78086
13 0 24 030	Briggow .....	Malchin .....	425	17153
05 9 58 012	Brilon, Stadt .....	Hochsauerlandkreis .....	26 509	59929
07 2 32 021	Brimingen .....	Bitburg-Prüm .....	76	54646
01 0 58 031	Brinjahe .....	Rendsburg-Eckernförde .....	154	24816
03 4 57 003	Brinkum .....	Leer .....	602	26835
14 0 19 040	Brinnis .....	Delitzsch .....	402	04509
13 0 37 050	Bristow .....	Teterow .....	213	17166
12 0 60 036	Britz .....	Barnim .....	2 164	16230
14 0 46 010	Brockau .....	Reichenbach .....	607	08491
03 3 57 009	Brockel .....	Rotenburg (Wümme) .....	1 073	27386
07 2 33 011	Brockscheid .....	Daun .....	206	54552
03 2 51 009	Brockum .....	Diepholz .....	1 036	49448
14 0 19 050	Brodau .....	Delitzsch .....	274	04509
07 1 37 205	Brodenbach .....	Mayen-Koblenz .....	673	56332
01 0 58 032	Brodersby .....	Rendsburg-Eckernförde .....	691	24398
01 0 59 016	Brodersby .....	Schleswig-Flensburg .....	533	24864
01 0 57 012	Brodersdorf .....	Plön .....	275	24235
13 0 31 030	Broderstorf .....	Rostock .....	1 421	18184
12 0 60 040	Brodowin .....	Barnim .....	379	16230
13 0 14 060	Bröbberow .....	Bützow .....	321	18258
15 2 46 040	Bröckau .....	Zeitz .....	452	06724
03 3 51 005	Bröckel .....	Celle .....	1 409	29356
14 0 31 080	Brößnitz .....	Großenhain .....	107	01561
01 0 53 015	Bröthen .....	Herzogtum Lauenburg .....	224	21514
07 1 35 016	Brohl .....	Cochem-Zell .....	372	56754
07 1 31 014	Brohl-Lützing .....	Ahrweiler .....	2 688	56656
13 0 25 030	Brohm .....	Neubrandenburg .....	368	17099

1) \* Bedeutet, daß die Gemeinde mehrere Postleitzahlen hat;  
die hier genannte Zahl ist diejenige des Verwaltungssitzes der Gemeinde.

Schlüssel- nummer	Gemeinde	Kreis/Landkreis	Bevöl- kerung	Post- leitz- zahl 1)
01 0 61 018	Brokdorf .....	Steinburg .....	972	25554
01 0 61 019	Brokstedt .....	Steinburg .....	1 764	24616
06 4 37 005	Brombachtal .....	Odenwaldkreis .....	3 645	64753
03 1 51 005	Brome, Flecken .....	Gifhorn .....	3 148	38465
06 6 35 005	Bromskirchen .....	Waldeck-Frankenberg .....	1 895	59969
12 0 66 040	Bronkow .....	Oberspreewald-Lausitz .....	375	03205
13 0 23 040	Broock .....	Lübz .....	382	19386
16 0 36 060	Brotterode, Kurort, Stadt .....	Schmalkalden .....	3 393	98599
12 0 62 076	Brottewitz .....	Elbe-Elster .....	529	04895
07 2 31 013	Bruch .....	Bernkastel-Wittlich .....	471	54518
07 1 32 014	Bruchertseifen .....	Altenkirchen (Westerwald) .....	612	57539
12 0 73 080	Bruchhagen .....	Uckermark .....	180	16278
07 1 38 008	Bruchhausen .....	Neuwied .....	900	53572
03 2 51 010	Bruchhausen-Vilsen, Flecken ....	Diepholz .....	5 692	27305
06 4 35 006	Bruchköbel, Stadt .....	Main-Kinzig-Kreis .....	19 626	63486
07 3 35 003	Bruchmühlbach-Miesau .....	Kaiserslautern .....	8 116	66892
12 0 64 072	Bruchmühle .....	Märkisch-Oderland .....	871	15370
08 2 15 009	Bruchsal, Stadt .....	Karlsruhe .....	39 904	76646
16 0 26 080	Bruchstedt .....	Langensalza .....	340	99955
07 1 34 014	Bruchweiler .....	Birkenfeld .....	590	55758
07 3 40 501	Bruchweiler-Bärenbach .....	Pirmasens .....	1 740	76891
09 1 75 114	Bruck .....	Ebersberg .....	947	85567
09 3 76 117	Bruck i.d. OPf., Markt .....	Schwandorf .....	4 340	92436
09 2 74 194	Bruckberg .....	Landshut .....	4 342	84079
09 5 71 122	Bruckberg .....	Ansbach .....	1 304	91590
09 1 87 122	Bruckmühl, Markt .....	Rosenheim .....	14 612	83052
13 0 24 040	Brudersdorf .....	Malchin .....	239	17159
12 0 69 076	Brück, Stadt .....	Potsdam-Mittelmark .....	3 661	14822
07 1 34 015	Brücken .....	Birkenfeld .....	1 194	55767
07 3 36 011	Brücken (Pfalz) .....	Kusel .....	2 382	66904
15 2 37 100	Brücken/ Helme .....	Sangerhausen .....	933	06528
07 2 33 208	Brücktal .....	Daun .....	96	53539
13 0 34 040	Brüel, Stadt .....	Sternberg .....	3 384	19412
01 0 58 033	Brügge .....	Rendsburg-Eckernförde .....	871	24582
03 2 54 009	Brüggen .....	Hildesheim .....	1 059	31033

1) \* Bedeutet, daß die Gemeinde mehrere Postleitzahlen hat;  
die hier genannte Zahl ist diejenige des Verwaltungssitzes der Gemeinde.

4 Gemeinden in alphabetischer Ordnung mit Schlüsselnummer,  
Bevölkerung und Postleitzahl am 31.12.1993

B

Schlüssel- nummer	Gemeinde	Kreis/Landkreis	Bevöl- kerung	Post- leit- zahl 1)
05 1 66 004	Brüggen .....	Viersen .....	14 256	41379
16 0 20 030	Brüheim .....	Gotha .....	519	99869
08 2 26 009	Brühl .....	Rhein-Neckar-Kreis .....	14 123	68782
05 3 62 012	Brühl, Stadt .....	Erftkreis .....	43 229	50321
13 0 29 130	Brünkendorf .....	Ribnitz-Damgarten .....	225	18337
14 0 51 030	Brünlos .....	Stollberg .....	1 392	09380
16 0 23 090	Brünn/ Thür. ....	Hildburghausen .....	469	98673
13 0 17 050	Brünzow .....	Greifswald .....	697	17509
13 0 33 050	Brüsewitz .....	Schwerin .....	1 907	19071
12 0 73 084	Brüssow, Stadt .....	Uckermark .....	1 621	17326
15 3 38 040	Brumby .....	Schönebeck .....	962	39240
15 3 36 700	Brunau .....	Salzwedel .....	711	39624
14 0 46 020	Brunn .....	Reichenbach .....	282	08496
09 3 75 122	Brunn .....	Regensburg .....	1 078	93164
13 0 25 040	Brunn .....	Neubrandenburg .....	1 150	17039
12 0 68 056	Brunn .....	Ostprignitz-Ruppin .....	282	16845
12 0 68 060	Brunne .....	Ostprignitz-Ruppin .....	324	16833
09 1 85 123	Brunnen .....	Neuburg-Schrobenhausen .....	1 505	86564
16 0 15 770	Brunnhartshausen .....	Bad Salzungen .....	453	36452
09 1 84 114	Brunnthai .....	München .....	3 575	85649
12 0 64 076	Brunow .....	Märkisch-Oderland .....	172	16259
13 0 22 100	Brunow .....	Ludwigslust .....	425	19372
01 0 62 088	Brunsbek .....	Stormarn .....	1 341	22946
01 0 51 011	Brunsbüttel, Stadt .....	Dithmarschen .....	13 771	25541
01 0 53 016	Brunsmark .....	Herzogtum Lauenburg .....	107	23883
01 0 53 017	Brunstorf .....	Herzogtum Lauenburg .....	434	21524
07 1 33 201	Bruschied .....	Bad Kreuznach .....	340	55606
12 0 61 052	Brusendorf .....	Dahme-Spreewald .....	371	15749
07 1 35 017	Bruttig-Fankel .....	Cochem-Zell .....	1 222	56814
07 1 40 020	Bubach .....	Rhein-Hunsrück-Kreis .....	289	56288
07 3 39 008	Bubenheim .....	Mainz-Bingen .....	757	55270
07 3 33 012	Bubenheim .....	Donnersbergkreis .....	430	67308
09 5 72 119	Bubenreuth .....	Erlangen-Höchstadt .....	4 225	91088
09 7 74 118	Bubesheim .....	Günzburg .....	1 317	89347
07 3 36 012	Buborn .....	Kusel .....	167	67742

1) \* Bedeutet, daß die Gemeinde mehrere Postleitzahlen hat;  
die hier genannte Zahl ist diejenige des Verwaltungssitzes der Gemeinde.

4 Gemeinden in alphabetischer Ordnung mit Schlüsselnummer,  
Bevölkerung und Postleitzahl am 31.12.1993

B

Schlüssel- nummer	Gemeinde	Kreis/Landkreis	Bevöl- kerung	Post- leit- zahl 1)
08 3 27 007	Bubsheim .....	Tuttlingen .....	862	78585
07 1 41 019	Buch .....	Rhein-Lahn-Kreis .....	621	56357
07 1 40 021	Buch .....	Rhein-Hunsrück-Kreis .....	952	56290
15 3 40 600	Buch .....	Stendal .....	522	39517
09 1 77 114	Buch a. Buchrain .....	Erding .....	1 150	85656
09 2 74 121	Buch a. Erlbach .....	Landshut .....	2 815	84172
09 5 71 125	Buch a. Wald .....	Ansbach .....	925	91592
09 7 75 118	Buch, Markt .....	Neu-Ulm .....	3 381	89290
15 2 29 070	Bucha .....	Nebra .....	293	06642
14 0 43 060	Bucha .....	Oschatz .....	417	04774
16 0 25 040	Bucha .....	Jena .....	830	07751
16 0 32 040	Bucha .....	Pößneck .....	80	07389
16 0 30 010	Buchbach .....	Neuhaus a. Rennweg .....	177	98743
09 1 83 114	Buchbach, Markt .....	Mühlendorf a. Inn .....	2 777	84428
09 6 75 114	Buchbrunn .....	Kitzingen .....	891	97320
09 7 79 126	Buchdorf .....	Donau-Ries .....	1 373	86675
08 2 25 014	Buchen (Odenwald), Stadt .....	Neckar-Odenwald-Kreis .....	17 390	74722
16 0 16 080	Buchenau .....	Eisenach .....	128	99826
08 3 15 020	Buchenbach .....	Breisgau-Hochschwarzwald .....	3 114	79256
09 7 80 117	Buchenberg, Markt .....	Oberallgäu .....	3 914	87474
12 0 73 088	Buchenhain .....	Uckermark .....	364	17268
07 2 32 208	Buchet .....	Bitburg-Prüm .....	292	54608
16 0 43 090	Buchfart .....	Weimar .....	203	99438
12 0 62 080	Buchhain .....	Elbe-Elster .....	402	03253
08 3 27 008	Buchheim .....	Tuttlingen .....	620	88637
14 0 27 040	Buchheim .....	Geithain .....	466	04651
16 0 17 040	Buchheim .....	Eisenberg .....	238	07613
09 2 71 118	Buchhofen .....	Deggendorf .....	983	94533
14 0 29 030	Buchholz .....	Görlitz .....	562	02894
15 3 40 070	Buchholz .....	Stendal .....	237	39579
12 0 67 080	Buchholz .....	Oder-Spree .....	288	15518
12 0 64 080	Buchholz .....	Märkisch-Oderland .....	158	15345
13 0 30 030	Buchholz .....	Röbel/ Müritz .....	179	17209
12 0 70 056	Buchholz .....	Prignitz .....	419	16928
13 0 35 030	Buchholz .....	Stralsund .....	305	18461

1) \* Bedeutet, daß die Gemeinde mehrere Postleitzahlen hat;  
die hier genannte Zahl ist diejenige des Verwaltungssitzes der Gemeinde.

4 Gemeinden in alphabetischer Ordnung mit Schlüsselnummer,  
Bevölkerung und Postleitzahl am 31.12.1993

B

Schlüssel- nummer	Gemeinde	Kreis/Landkreis	Bevöl- kerung	Post- leit- zahl 1)
16 0 31 060	Buchholz .....	Nordhausen .....	253	99762
01 0 53 018	Buchholz .....	Herzogtum Lauenburg .....	238	23911
01 0 51 012	Buchholz .....	Dithmarschen .....	948	25712
03 2 57 008	Buchholz .....	Schaumburg .....	733	31710
03 3 58 005	Buchholz (Aller) .....	Soltau-Fallingb.ostel .....	1 439	29690
01 0 60 014	Buchholz (Forstgutsbez.), gemfr.	Segeberg .....	0	23812
07 1 38 080	Buchholz (Westerwald) .....	Neuwied .....	3 595	53567
12 0 69 080	Buchholz b. Niemegk .....	Potsdam-Mittelmark .....	112	14823
12 0 69 084	Buchholz b. Treuenbrietzen .....	Potsdam-Mittelmark .....	449	14547
03 3 53 005	Buchholz in der Nordheide, Stadt	Harburg .....	33 335	21244
01 0 53 019	Buchhorst .....	Herzogtum Lauenburg .....	191	21481
15 3 25 090	Buchhorst .....	Klötze .....	235	39646
09 7 77 121	Buchloe, Stadt .....	Ostallgäu .....	9 752	86807
12 0 63 040	Buchow-Karpzow .....	Havelland .....	254	14641
12 0 66 044	Buchwäldchen .....	Oberspreewald-Lausitz .....	252	03205
12 0 62 084	Buckau .....	Elbe-Elster .....	293	04895
12 0 69 088	Buckau .....	Potsdam-Mittelmark .....	243	14793
09 5 72 120	Buckenhof .....	Erlangen-Höchst. ....	2 840	91054
12 0 67 084	Buckow .....	Oder-Spree .....	555	15848
12 0 66 048	Buckow .....	Oberspreewald-Lausitz .....	169	03205
12 0 72 040	Buckow .....	Teltow-Fläming .....	141	14913
12 0 63 044	Buckow b. Nennhausen .....	Havelland .....	119	14715
12 0 64 084	Buckow/ Märk. Schweiz, Stadt ...	Märkisch-Oderland .....	1 871	15377
13 0 41 040	Buddenhagen .....	Wolgast .....	363	17440
07 1 40 023	Budenbach .....	Rhein-Hunsrück-Kreis .....	194	55469
07 3 39 009	Budenheim .....	Mainz-Bingen .....	8 358	55257
07 1 35 018	Büchel .....	Cochem-Zell .....	1 070	56823
16 0 38 030	Büchel .....	Sömmerda .....	296	99638
16 0 24 040	Bücheloh .....	Ilmenau .....	436	98693
01 0 53 020	Büchen .....	Herzogtum Lauenburg .....	5 384	21514
09 5 76 117	Büchenbach .....	Roth .....	4 951	91186
07 1 40 024	Büchenbeuren .....	Rhein-Hunsrück-Kreis .....	1 986	55491
09 2 75 119	Bühlberg .....	Passau .....	3 781	94124
03 2 57 009	Bückeburg, Stadt .....	Schaumburg .....	21 084	31675
03 2 56 003	Bücken, Flecken .....	Nienburg (Weser) .....	2 156	27333

1) \* Bedeutet, daß die Gemeinde mehrere Postleitzahlen hat;  
die hier genannte Zahl ist diejenige des Verwaltungssitzes der Gemeinde.



4 Gemeinden in alphabetischer Ordnung mit Schlüsselnummer,  
Bevölkerung und Postleitzahl am 31.12.1993

B

Schlüssel- nummer	Gemeinde	Kreis/Landkreis	Bevöl- kerung	Post- leit- zahl 1)
12 0 69 092	Bücknitz .....	Potsdam-Mittelmark .....	323	14793
12 0 68 064	Bückwitz .....	Ostprignitz-Ruppin .....	331	16845
03 1 54 003	Büddenstedt .....	Helmstedt .....	3 614	38372
01 0 58 034	Büdelndorf .....	Rendsburg-Eckernförde .....	10 416	24782
15 3 14 020	Büden .....	Burg .....	233	39291
07 2 32 209	Büdesheim .....	Bitburg-Prüm .....	598	54610
06 4 40 004	Büdingen, Stadt .....	Wetteraukreis .....	19 768	63654
07 2 31 203	Büdlisch .....	Bernkastel-Wittlich .....	224	54426
08 2 16 007	Bühl, Stadt .....	Rastatt .....	25 862	77815
14 0 15 030	Bühlau .....	Bischofswerda .....	552	01909
08 2 16 008	Bühlertal .....	Rastatt .....	8 382	77830
08 1 27 012	Bühlertann .....	Schwäbisch Hall .....	2 535	74424
08 1 27 013	Bühlerzell .....	Schwäbisch Hall .....	1 957	74426
15 3 19 070	Bühne .....	Halberstadt .....	576	38835
01 0 60 015	Bühnsdorf .....	Segeberg .....	375	23845
03 1 52 005	Bühren .....	Göttingen .....	559	37127
03 3 52 008	Bülkau .....	Cuxhaven .....	1 050	21782
13 0 16 040	Bülöw .....	Gadebusch .....	446	19217
13 0 37 060	Bülöw .....	Teterow .....	355	17166
13 0 33 060	Bülöw .....	Schwerin .....	363	19089
13 0 20 040	Bülöw .....	Güstrow .....	197	18276
03 3 57 010	Bülstedt .....	Rotenburg (Wümme) .....	659	27412
15 3 20 150	Bülstringen .....	Haldensleben .....	727	39345
15 1 44 040	Bülzig .....	Wittenberg .....	826	06895
05 7 58 004	Bünde, Stadt .....	Herford .....	42 117	32257
01 0 58 035	Bünsdorf .....	Rendsburg-Eckernförde .....	512	24794
08 3 36 012	Bürchau .....	Lörrach .....	228	79683
16 0 23 100	Bürden .....	Hildburghausen .....	241	98669
07 1 32 015	Bürdenbach .....	Altenkirchen (Westerwald) .....	459	56593
05 7 74 016	Büren, Stadt .....	Paderborn .....	20 539	33142
16 0 17 050	Bürgel, Stadt .....	Eisenberg .....	1 615	07616
09 6 76 116	Bürgstadt, Markt .....	Miltenberg .....	4 127	63927
06 4 31 005	Bürstadt, Stadt .....	Bergstraße .....	15 563	68642
08 3 35 015	Büsing am Hochrhein .....	Konstanz .....	1 495	78266
16 0 18 080	Büßleben .....	Erfurt .....	1 103	99198

1) \* Bedeutet, daß die Gemeinde mehrere Postleitzahlen hat;  
die hier genannte Zahl ist diejenige des Verwaltungssitzes der Gemeinde.

4 Gemeinden in alphabetischer Ordnung mit Schlüsselnummer,  
Bevölkerung und Postleitzahl am 31.12.1993

B

Schlüssel- nummer	Gemeinde	Kreis/Landkreis	Bevöl- kerung	Post- leit- zahl 1)
15 3 16 360	Büste .....	Gardelegen .....	384	39624
01 0 51 013	Büsum .....	Dithmarschen .....	4 690	25761
01 0 51 014	Büsumer Deichhausen .....	Dithmarschen .....	324	25761
13 0 30 040	Bütow .....	Röbel/ Müritz .....	566	17209
01 0 61 020	Büttel .....	Steinburg .....	46	25572
06 4 33 003	Büttelborn .....	Groß-Gerau .....	12 115	64572
09 6 79 122	Büttthard, Markt .....	Würzburg .....	1 398	97244
16 0 44 120	Büttstedt .....	Worbis .....	1 053	37359
12 0 63 052	Bützer .....	Havelland .....	558	14715
13 0 14 070	Bützow, Stadt .....	Bützow .....	9 832	18246
16 0 20 040	Bufleben .....	Gotha .....	996	99869
13 0 12 060	Bugewitz .....	Anklam .....	344	17398
13 0 41 050	Buggenhagen .....	Wolgast .....	284	17440
08 3 15 022	Buggingen .....	Breisgau-Hochschwarzwald .....	3 492	79426
12 0 67 088	Bugk .....	Oder-Spree .....	208	15859
16 0 44 130	Buhla .....	Worbis .....	685	37339
07 1 34 016	Buhlenberg .....	Birkenfeld .....	433	55767
15 1 47 040	Buhlendorf .....	Zerbst .....	246	39264
15 1 34 030	Buko .....	Roßlau .....	208	06869
07 1 35 019	Bullay .....	Cochem-Zell .....	1 393	56859
01 0 56 011	Bullenkuhlen .....	Pinneberg .....	293	25355
14 0 35 050	Bulleritz .....	Kamenz .....	313	01936
03 4 57 004	Bunde, Flecken .....	Leer .....	3 447	26831
07 1 34 017	Bundenbach .....	Birkenfeld .....	1 085	55626
07 3 40 502	Bundenthal .....	Pirmasens .....	1 123	76891
03 4 57 005	Bunderhee .....	Leer .....	669	26831
09 6 74 120	Bundorf .....	Haßberge .....	1 035	97494
01 0 51 015	Bunsoh .....	Dithmarschen .....	786	25767
05 9 70 008	Burbach .....	Siegen-Wittgenstein .....	14 674	57299
07 2 32 210	Burbach .....	Bitburg-Prüm .....	650	54597
07 2 32 022	Burg .....	Bitburg-Prüm .....	26	54646
14 0 34 040	Burg .....	Hoyerswerda .....	241	02979
01 0 51 016	Burg (Dithmarschen) .....	Dithmarschen .....	4 253	25712
07 2 31 014	Burg (Mosel) .....	Bernkastel-Wittlich .....	509	56843
01 0 55 008	Burg auf Fehmarn, Stadt .....	Ostholstein .....	5 831	23769

1) \* Bedeutet, daß die Gemeinde mehrere Postleitzahlen hat;  
die hier genannte Zahl ist diejenige des Verwaltungssitzes der Gemeinde.

Schlüssel- nummer	Gemeinde	Kreis/Landkreis	Bevöl- kerung	Post- leit- zahl 1)
15 3 14 030	Burg b. Magdeburg, Stadt .....	Burg .....	26 369	39288
13 0 25 050	Burg Stargard, Stadt .....	Neubrandenburg .....	3 774	17094
12 0 71 032	Burg/ Spreewald .....	Spree-Neiße .....	3 471	03096
09 7 74 121	Burgau, Stadt .....	Günzburg .....	8 967	89331
09 7 80 118	Burgberg i. Allgäu .....	Oberallgäu .....	2 981	87545
09 5 75 115	Burgbernheim, Stadt .....	Neustadt a.d.Aisch-Bad Windsheim	2 900	91593
07 1 31 202	Burgbrohl .....	Ahrweiler .....	3 311	56659
03 1 58 004	Burgdorf .....	Wolfenbüttel .....	2 439	38272
03 2 53 002	Burgdorf, Stadt .....	Hannover .....	29 731	31303
09 4 71 120	Burgebrach, Markt .....	Bamberg .....	5 680	96138
07 1 37 206	Burgen .....	Mayen-Koblenz .....	884	56332
07 2 31 016	Burgen .....	Bernkastel-Wittlich .....	576	54472
09 1 90 118	Burggen .....	Weilheim-Schongau .....	1 404	86977
14 0 34 050	Burghammer .....	Hoyerswerda .....	915	02979
09 5 75 116	Burghaslach, Markt .....	Neustadt a.d.Aisch-Bad Windsheim	2 248	96152
06 6 31 002	Burghaun .....	Fulda .....	6 284	36151
14 0 37 060	Burghausen .....	Leipzig .....	1 071	04430
09 1 71 112	Burghausen, Stadt .....	Altötting .....	17 732	84489
09 1 85 125	Burgheim, Markt .....	Neuburg-Schrobenhausen .....	4 352	86666
15 2 28 030	Burgholzhausen .....	Naumburg .....	291	06648
16 0 35 020	Burgk .....	Schleiz .....	124	07907
15 1 13 060	Burgkernitz .....	Bitterfeld .....	690	06804
09 1 71 113	Burgkirchen a.d. Alz .....	Altötting .....	10 297	84508
09 4 78 116	Burgkunstadt, Stadt .....	Lichtenfels .....	6 899	96224
07 1 32 016	Burglahr .....	Altenkirchen (Westerwald) .....	442	57614
09 6 73 186	Burglauer .....	Rhön-Grabfeld .....	1 561	97724
16 0 27 060	Burglemnitz .....	Lobenstein .....	111	07356
09 3 76 119	Burglengenfeld, Stadt .....	Schwandorf .....	10 622	93133
15 2 27 030	Burgliebenau .....	Merseburg .....	261	06184
09 5 71 127	Burgoberbach .....	Ansbach .....	3 005	91595
09 6 74 121	Burgpreppach, Markt .....	Haßberge .....	1 582	97496
08 4 26 028	Burgrieden .....	Biberach .....	2 942	88483
09 5 77 120	Burgsalach .....	Weißenburg-Gunzenhausen .....	1 141	91790
15 2 29 080	Burgscheidungen .....	Nebra .....	679	06636
07 1 41 020	Burgschwalbach .....	Rhein-Lahn-Kreis .....	1 146	65558

1) \* Bedeutet, daß die Gemeinde mehrere Postleitzahlen hat;  
die hier genannte Zahl ist diejenige des Verwaltungssitzes der Gemeinde.

4 Gemeinden in alphabetischer Ordnung mit Schlüsselnummer,  
Bevölkerung und Postleitzahl am 31.12.1993

B

Schlüssel- nummer	Gemeinde	Kreis/Landkreis	Bevöl- kerung	Post- leit- zahl 1)
15 2 15 100	Burgsdorf .....	Eisleben .....	226	06295
09 6 77 122	Burgsinn, Markt .....	Main-Spessart .....	2 657	97775
07 1 33 019	Burgsponheim .....	Bad Kreuznach .....	213	55595
14 0 18 050	Burgstädt, Stadt .....	Chemnitz .....	12 002	09217
15 3 45 300	Burgstall .....	Wolmirstedt .....	724	39517
08 1 19 018	Burgstetten .....	Rems-Murr-Kreis .....	3 164	71576
09 5 74 117	Burgthann .....	Nürnberger Land .....	10 542	90559
06 6 35 006	Burgwald .....	Waldeck-Frankenberg .....	5 141	35099
16 0 22 090	Burgwalde .....	Heiligenstadt .....	273	37318
12 0 65 052	Burgwall .....	Oberhavel .....	291	16775
03 2 53 003	Burgwedel .....	Hannover .....	19 004	30938
15 2 42 020	Burgwerben .....	Weißenfels .....	846	06667
09 4 71 122	Burgwindheim, Markt .....	Bamberg .....	1 471	96154
09 5 71 128	Burk .....	Ansbach .....	1 253	91596
09 6 72 117	Burkardroth, Markt .....	Bad Kissingen .....	7 994	97705
14 0 55 050	Burkartshain .....	Wurzen .....	1 865	04808
14 0 15 040	Burkau .....	Bischofswerda .....	1 858	01906
14 0 17 030	Burkersdorf .....	Brand-Erbisdorf .....	911	09623
16 0 33 100	Burkersdorf .....	Rudolstadt .....	184	07422
16 0 19 060	Burkersdorf b. Weida .....	Gera .....	353	07570
15 2 28 040	Burkersroda .....	Naumburg .....	340	06647
14 0 44 100	Burkhardswalde .....	Pirna .....	604	01809
14 0 40 030	Burkhardswalde-Munzig .....	Meißen .....	1 110	01665
16 0 16 090	Burkhardtroda .....	Eisenach .....	317	99819
14 0 18 060	Burkhardtsdorf .....	Chemnitz .....	3 608	09235
14 0 12 070	Burkhardtsgrün .....	Aue .....	355	08318
08 4 17 013	Burladingen, Stadt .....	Zollernalbkreis .....	13 134	72393
13 0 11 290	Burow .....	Altentreptow .....	1 352	17089
07 3 37 015	Burrweiler .....	Südliche Weinstraße .....	905	76835
07 2 32 023	Burscheid .....	Bitburg-Prüm .....	21	54673
05 3 78 008	Burscheid, Stadt .....	Rheinisch-Bergischer Kreis .....	17 793	51399
09 7 74 122	Burtenbach, Markt .....	Günzburg .....	3 135	89349
07 2 31 017	Burtscheid .....	Bernkastel-Wittlich .....	135	54424
03 3 59 009	Burweg .....	Stade .....	915	21709
12 0 64 088	Buschdorf .....	Märkisch-Oderland .....	142	15328

1) \* Bedeutet, daß die Gemeinde mehrere Postleitzahlen hat;  
die hier genannte Zahl ist diejenige des Verwaltungssitzes der Gemeinde.

4 Gemeinden in alphabetischer Ordnung mit Schlüsselnummer,  
Bevölkerung und Postleitzahl am 31.12.1993

B

Schlüssel- nummer	Gemeinde	Kreis/Landkreis	Bevöl- kerung	Post- leit- zahl 1)
15 1 24 060	Buschkuhnsdorf .....	Jessen .....	76	06926
12 0 63 048	Buschow .....	Havelland .....	479	14715
13 0 32 090	Buschvitz .....	Rügen .....	204	18528
01 0 59 018	Busdorf .....	Schleswig-Flensburg .....	1 515	24866
06 5 31 003	Buseck .....	Gießen .....	12 314	35418
07 3 40 002	Busenberg .....	Pirmasens .....	1 370	76891
12 0 69 096	Busendorf .....	Potsdam-Mittelmark .....	406	14547
07 1 32 017	Busenhausen .....	Altenkirchen (Westerwald) .....	318	57612
01 0 51 017	Busenwuth .....	Dithmarschen .....	313	25719
03 4 61 003	Butjadingen .....	Wesermarsch .....	6 299	26969
16 0 43 100	Buttelstedt, Stadt .....	Weimar .....	1 065	99439
09 4 71 123	Buttenheim, Markt .....	Bamberg .....	2 914	96155
09 7 73 122	Buttenwiesen .....	Dillingen a.d. Donau .....	5 236	86647
16 0 15 090	Buttlar .....	Bad Salzungen .....	666	36419
16 0 38 040	Buttstädt, Stadt .....	Sömmerda .....	3 075	99628
06 4 40 005	Butzbach, Stadt .....	Wetteraukreis .....	23 535	35510
12 0 61 056	Butzen .....	Dahme-Spreewald .....	235	15913
12 0 69 100	Butzow .....	Potsdam-Mittelmark .....	254	14778
13 0 12 070	Butzow .....	Anklam .....	373	17392
09 7 78 123	Buxheim .....	Unterallgäu .....	2 799	87740
09 1 76 118	Buxheim .....	Eichstätt .....	2 954	85114
03 3 59 010	Buxtehude, Stadt .....	Stade .....	33 597	21614
12 0 61 060	Byhleguhre .....	Dahme-Spreewald .....	765	15913
12 0 61 064	Byhlen .....	Dahme-Spreewald .....	173	15913

1) \* Bedeutet, daß die Gemeinde mehrere Postleitzahlen hat;  
die hier genannte Zahl ist diejenige des Verwaltungssitzes der Gemeinde.

4 Gemeinden in alphabetischer Ordnung mit Schlüsselnummer,  
Bevölkerung und Postleitzahl am 31.12.1993

C

Schlüssel- nummer	Gemeinde	Kreis/Landkreis	Bevöl- kerung	Post- leitz- zahl 1)
C				
07 1 43 007	Caan .....	Westerwaldkreis .....	499	56237
16 0 19 070	Caaschwitz .....	Gera .....	665	07586
03 3 52 009	Cadenberge .....	Cuxhaven .....	3 089	21781
09 5 73 114	Cadolzburg, Markt .....	Fürth .....	9 018	90556
14 0 17 040	Cämmerswalde .....	Brand-Erbisdorf .....	1 196	09544
12 0 61 068	Cahnsdorf .....	Dahme-Spreewald .....	640	15926
14 0 58 030	Cainsdorf .....	Zwickau .....	2 498	08124
12 0 66 052	Calau, Stadt .....	Oberspreewald-Lausitz .....	7 549	03205
15 3 38 050	Calbe/ Saale, Stadt .....	Schönebeck .....	12 873	39240
03 1 51 006	Calberlah .....	Gifhorn .....	4 582	38547
06 6 33 005	Calden .....	Kassel .....	7 385	34379
07 1 33 020	Callbach .....	Bad Kreuznach .....	416	67829
14 0 33 020	Callenberg .....	Hohenstein-Ernstthal .....	1 851	09337
15 3 20 160	Calvörde .....	Haldensleben .....	1 745	39359
08 2 35 085	Calw, Stadt .....	Calw .....	24 020	75365
13 0 33 070	Cambs .....	Schwerin .....	576	19067
16 0 25 050	Camburg, Stadt .....	Jena .....	2 962	07774
13 0 21 170	Camin .....	Hagenow .....	422	19246
12 0 61 072	Caminchen .....	Dahme-Spreewald .....	201	15913
12 0 69 104	Cammer .....	Potsdam-Mittelmark .....	534	14822
13 0 25 060	Cammin .....	Neubrandenburg .....	291	17094
13 0 31 050	Cammin .....	Rostock .....	1 016	18195
14 0 30 120	Cannewitz .....	Grimma .....	586	04685
03 3 52 010	Cappel .....	Cuxhaven .....	716	27632
03 4 53 003	Cappeln (Oldenburg) .....	Cloppenburg .....	5 550	49692
12 0 69 108	Caputh .....	Potsdam-Mittelmark .....	3 209	14548
13 0 16 050	Carlow .....	Gadebusch .....	1 117	19217
07 3 32 007	Carlsberg .....	Bad Dürkheim .....	3 254	67316
14 0 12 080	Carlsfeld .....	Aue .....	1 184	08325
13 0 29 140	Carlsruhe .....	Ribnitz-Damgarten .....	203	18337
12 0 73 092	Carmzow .....	Uckermark .....	458	17291
13 0 26 080	Carpin .....	Neustrelitz .....	607	17237
12 0 64 092	Carzig .....	Märkisch-Oderland .....	64	15326
15 2 28 050	Casekirchen .....	Naumburg .....	269	06618

1) \* Bedeutet, daß die Gemeinde mehrere Postleitzahlen hat;  
die hier genannte Zahl ist diejenige des Verwaltungssitzes der Gemeinde.

4 Gemeinden in alphabetischer Ordnung mit Schlüsselnummer,  
Bevölkerung und Postleitzahl am 31.12.1993

C

Schlüssel- nummer	Gemeinde	Kreis/Landkreis	Bevöl- kerung	Post- leitz- zahl 1)
12 0 73 096	Casekow .....	Uckermark .....	916	16306
12 0 71 036	Casel .....	Spree-Neiße .....	320	03229
09 6 75 116	Castell .....	Kitzingen .....	838	97355
05 5 62 004	Castrop-Rauxel, Stadt .....	Recklinghausen .....	79 101	44575 *
16 0 33 110	Catharinau .....	Rudolstadt .....	207	07407
15 3 43 070	Cattenstedt .....	Wernigerode .....	785	38889
16 0 20 050	Catterfeld .....	Gotha .....	1 280	99887
14 0 43 090	Cavertitz .....	Oschatz .....	641	04758
03 3 51 006	Celle, Stadt .....	Celle .....	73 671	29221 *
09 3 72 116	Cham, Stadt .....	Cham .....	17 229	93413
09 3 72 117	Chamerau .....	Cham .....	2 564	93466
07 1 41 021	Charlottenberg .....	Rhein-Lahn-Kreis .....	180	56379
13 0 20 050	Charlottenthal .....	Güstrow .....	527	18292
14 0 01 000	Chemnitz, Stadt .....	Stadtkreis .....	279 520	09008 *
09 1 89 114	Chieming .....	Traunstein .....	4 207	83339
09 1 87 123	Chiemsee .....	Rosenheim .....	450	83256
15 1 26 040	Chörau .....	Köthen .....	226	06386
12 0 60 044	Chorin .....	Barnim .....	513	16230
12 0 67 092	Chossewitz .....	Oder-Spree .....	108	15848
12 0 68 068	Christdorf .....	Ostprignitz-Ruppin .....	191	16909
16 0 42 070	Christes .....	Suhl .....	709	98547
01 0 58 036	Christiansholm .....	Rendsburg-Eckernförde .....	253	24799
12 0 72 044	Christinendorf .....	Teltow-Fläming .....	246	15806
01 0 61 021	Christinenthal .....	Steinburg .....	62	25593
15 3 36 250	Chüden .....	Salzwedel .....	463	29416
14 0 48 060	Chursdorf .....	Rochlitz .....	503	09322
16 0 35 030	Chursdorf .....	Schleiz .....	192	07907
07 3 40 003	Clausen .....	Pirmasens .....	1 756	66978
14 0 17 050	Clausnitz/ Erzgeb. ....	Brand-Erbisdorf .....	1 132	09623
14 0 18 070	Claußnitz .....	Chemnitz .....	2 014	09236
03 1 53 004	Clausthal-Zellerfeld, Bergstadt	Goslar .....	17 145	38678
08 1 25 017	Cleebronn .....	Heilbronn .....	2 565	74389
03 3 54 002	Clenze, Flecken .....	Lüchow-Dannenberg .....	2 440	29459
16 0 39 080	Clingen, Stadt .....	Sondershausen .....	1 241	99718
16 0 21 030	Clodra .....	Greiz .....	400	07980

1) \* Bedeutet, daß die Gemeinde mehrere Postleitzahlen hat;  
die hier genannte Zahl ist diejenige des Verwaltungssitzes der Gemeinde.

4 Gemeinden in alphabetischer Ordnung mit Schlüsselnummer,  
Bevölkerung und Postleitzahl am 31.12.1993

C

Schlüssel- nummer	Gemeinde	Kreis/Landkreis	Bevöl- kerung	Post- leit- zahl 1)
03 4 53 004	Cloppenburg, Stadt .....	Cloppenburg .....	25 553	49661
15 3 40 610	Cobbel .....	Stendal .....	312	39517
15 1 34 040	Cobbelsdorf .....	Roßlau .....	768	06869
14 0 14 090	Coblenz .....	Bautzen .....	476	02633
09 4 63 000	Coburg, Stadt .....	Kreisfreie Stadt .....	44 384	96450
07 1 35 020	Cochem, Stadt .....	Cochem-Zell .....	5 717	56812
15 2 11 020	Cochstedt, Stadt .....	Aschersleben .....	1 597	06449
06 5 34 006	Cölbe .....	Marburg-Biedenkopf .....	6 715	35091
13 0 25 080	Cölpin .....	Neubrandenburg .....	1 004	17094
15 1 12 080	Cörmigk .....	Bernburg .....	567	06408
05 5 58 012	Coesfeld, Stadt .....	Coesfeld .....	33 935	48653
15 1 26 050	Cösitz .....	Köthen .....	287	06369
15 3 45 030	Colbitz .....	Wolmirstedt .....	2 868	39326
14 0 30 130	Colditz, Stadt .....	Grimma .....	6 020	04680
09 6 76 117	Collenberg .....	Miltenberg .....	2 481	97903
14 0 43 100	Collm .....	Oschatz .....	503	04758
09 5 71 130	Colmberg, Markt .....	Ansbach .....	1 969	91598
14 0 47 060	Colmnitz .....	Riesa .....	155	01612
14 0 26 070	Colmnitz b. Freiberg .....	Freital .....	1 624	01738
03 4 58 002	Colnrade .....	Oldenburg .....	825	27243
14 0 14 110	Commerau b. Klix .....	Bautzen .....	451	02694
13 0 26 100	Conow .....	Neustrelitz .....	527	17258
14 0 25 030	Conradsdorf .....	Freiberg .....	1 186	09633
07 3 40 206	Contwig .....	Pirmasens .....	5 101	66497
03 2 52 004	Coppenbrügge, Flecken .....	Hamel-Pyrmont .....	7 902	31863
03 2 54 036	Coppengrave .....	Hildesheim .....	768	31091
16 0 33 120	Cordobang .....	Rudolstadt .....	175	07422
06 6 32 005	Cornberg .....	Hersfeld-Rotenburg .....	1 919	36219
15 1 26 060	Cosa .....	Köthen .....	285	06369
12 0 67 096	Coschen .....	Oder-Spree .....	359	15898
14 0 46 040	Coschütz .....	Reichenbach .....	730	08491
14 0 35 070	Cosel-Zeisholz .....	Kamenz .....	357	01936
16 0 25 070	Cospeda .....	Jena .....	679	07751
14 0 22 090	Cossebaude .....	Dresden .....	4 601	01462
14 0 48 080	Cossen .....	Rochlitz .....	254	09328

1) \* Bedeutet, daß die Gemeinde mehrere Postleitzahlen hat;  
die hier genannte Zahl ist diejenige des Verwaltungssitzes der Gemeinde.



4 Gemeinden in alphabetischer Ordnung mit Schlüsselnummer,  
Bevölkerung und Postleitzahl am 31.12.1993

C

Schlüssel- nummer	Gemeinde	Kreis/Landkreis	Bevöl- kerung	Post- leit- zahl 1)
16 0 21 040	Cossengrün .....	Greiz .....	488	07985
15 1 34 050	Coswig/ Anhalt, Stadt .....	Roßlau .....	9 471	06869
14 0 40 040	Coswig, Stadt .....	Meißen .....	24 751	01640
14 0 44 110	Cotta .....	Pirna .....	767	01819
12 0 52 000	Cottbus, Stadt .....	Kreisfreie Stadt .....	128 121	03046 *
08 1 27 014	Crailsheim, Stadt .....	Schwäbisch Hall .....	29 959	74564
07 1 41 022	Cramberg .....	Rhein-Lahn-Kreis .....	522	65558
03 1 58 005	Cramme .....	Wolfenbüttel .....	876	38312
13 0 33 080	Cramonshagen .....	Schwerin .....	421	19071
14 0 11 040	Cranzahl .....	Annaberg .....	2 322	09465
16 0 26 100	Craula .....	Langensalza .....	328	99947
12 0 66 056	Craupe .....	Oberspreewald-Lausitz .....	175	03205
16 0 13 080	Crawinkel .....	Arnstadt .....	1 684	99330
08 1 28 020	Creglingen, Stadt .....	Main-Tauber-Kreis .....	4 957	97993
03 1 58 006	Cremlingen .....	Wolfenbüttel .....	11 443	38162
16 0 19 080	Cretzschwitz .....	Gera .....	255	07554
09 4 72 127	Creußen, Stadt .....	Bayreuth .....	4 835	95473
16 0 16 100	Creuzburg, Stadt .....	Eisenach .....	1 966	99831
12 0 73 100	Criewen .....	Uckermark .....	453	16306
16 0 19 090	Crimla .....	Gera .....	318	07557
14 0 54 030	Crimmitschau, Stadt .....	Werdau .....	21 856	08451
12 0 62 088	Crinitz .....	Elbe-Elster .....	1 408	03246
16 0 35 040	Crispendorf .....	Schleiz .....	510	07924
13 0 33 090	Crivitz, Stadt .....	Schwerin .....	4 358	19089
16 0 23 960	Crock .....	Hildburghausen .....	1 366	98673
15 3 45 310	Cröchern .....	Wolmirstedt .....	317	39517
15 2 28 060	Crölpa-Löbschütz .....	Naumburg .....	506	06628
07 3 36 013	Cronenberg .....	Kusel .....	205	67744
14 0 58 040	Crossen .....	Zwickau .....	1 674	08129
14 0 48 090	Crossen .....	Rochlitz .....	532	09306
14 0 14 130	Crosta .....	Bautzen .....	1 813	02681
14 0 35 080	Crostwitz .....	Kamenz .....	1 160	01920
14 0 11 050	Crottendorf .....	Annaberg .....	4 458	09474
12 0 73 104	Crussow .....	Uckermark .....	752	16278
14 0 58 050	Culitzsch .....	Zwickau .....	812	08112

1) \* Bedeutet, daß die Gemeinde mehrere Postleitzahlen hat;  
die hier genannte Zahl ist diejenige des Verwaltungssitzes der Gemeinde.

4 Gemeinden in alphabetischer Ordnung mit Schlüsselnummer,  
Bevölkerung und Postleitzahl am 31.12.1993

C

Schlüssel- nummer	Gemeinde	Kreis/Landkreis	Bevöl- kerung	Post- leit- zahl 1)
12 0 70 060	Cumlosen .....	Prignitz .....	815	19322
14 0 11 060	Cunersdorf .....	Annaberg .....	1 023	09456
14 0 58 060	Cunersdorf .....	Zwickau .....	530	08107
14 0 38 070	Cunewalde .....	Löbau .....	4 094	02733
14 0 32 070	Cunnersdorf .....	Hainichen .....	292	09661
14 0 35 090	Cunnersdorf .....	Kamenz .....	558	01920
14 0 22 100	Cunnersdorf .....	Dresden .....	209	01474
14 0 20 100	Cunnersdorf .....	Dippoldiswalde .....	435	01768
14 0 44 120	Cunnersdorf b. Königstein .....	Pirna .....	550	01824
16 0 30 030	Cursdorf .....	Neuhaus a. Rennweg .....	805	98744
03 3 52 011	Cuxhaven, Stadt .....	Cuxhaven .....	56 003	27472 *

1) \* Bedeutet, daß die Gemeinde mehrere Postleitzahlen hat;  
die hier genannte Zahl ist diejenige des Verwaltungssitzes der Gemeinde.

4 Gemeinden in alphabetischer Ordnung mit Schlüsselnummer,  
Bevölkerung und Postleitzahl am 31.12.1993

D

Schlüssel- nummer	Gemeinde	Kreis/Landkreis	Bevöl- kerung	Post- leit- zahl 1)
D				
07 1 32 018	Daaden .....	Altenkirchen (Westerwald) .....	4 772	57567
16 0 43 110	Daasdorf a. Berge .....	Weimar .....	181	99428
16 0 43 120	Daasdorf b. Buttstedt .....	Weimar .....	240	99439
13 0 34 050	Dabel .....	Sternberg .....	1 907	19406
13 0 26 110	Dabelow .....	Neustrelitz .....	196	17237
12 0 68 072	Dabergotz .....	Ostprignitz-Ruppin .....	529	16818
13 0 15 060	Daberkow .....	Demmin .....	412	17129
15 1 44 050	Dabrun .....	Wittenberg .....	780	06888
09 1 74 115	Dachau, Stadt .....	Dachau .....	36 294	85221
16 0 29 060	Dachrieden .....	Mühlhausen .....	322	99974
09 5 75 117	Dachsbach, Markt .....	Neustadt a.d.Aisch-Bad Windsheim	1 518	91462
08 3 37 027	Dachsberg (Südschwarzwald) .....	Waldshut .....	1 338	79875
07 1 41 023	Dachsenhausen .....	Rhein-Lahn-Kreis .....	1 013	56340
16 0 18 090	Dachwig .....	Erfurt .....	1 593	99100
07 3 32 008	Dackenheim .....	Bad Dürkheim .....	319	67273
07 2 32 211	Dackscheid .....	Bitburg-Prüm .....	184	54649
13 0 22 110	Dadow .....	Ludwigslust .....	149	19294
01 0 61 022	Dägeling .....	Steinburg .....	725	25578
15 3 36 130	Dähre .....	Salzwedel .....	1 008	29413
01 0 58 037	Dänischenhagen .....	Rendsburg-Eckernförde .....	2 951	24229
14 0 54 040	Dänkriz .....	Werdau .....	206	08439
01 0 58 038	Dätgen .....	Rendsburg-Eckernförde .....	458	24589
01 0 54 022	Dagebüll .....	Nordfriesland .....	1 033	25899
07 2 32 024	Dahlem .....	Bitburg-Prüm .....	231	54636
05 3 66 012	Dahlem .....	Euskirchen .....	4 076	53949
03 3 55 012	Dahlem .....	Lüneburg .....	501	21368
15 3 40 080	Dahlen .....	Stendal .....	591	39579
14 0 43 110	Dahlen, Stadt .....	Oschatz .....	3 182	04774
03 3 55 013	Dahlenburg, Flecken .....	Lüneburg .....	3 280	21368
15 3 45 040	Dahlenwarsleben .....	Wolmirstedt .....	1 097	39326
12 0 72 048	Dahlewitz .....	Teltow-Fläming .....	1 677	15827
07 1 41 024	Dahlheim .....	Rhein-Lahn-Kreis .....	907	56348
03 1 58 007	Dahlum .....	Wolfenbüttel .....	776	38170
12 0 64 096	Dahlwitz-Hoppegarten .....	Märkisch-Oderland .....	3 941	15366

1) \* Bedeutet, daß die Gemeinde mehrere Postleitzahlen hat;  
die hier genannte Zahl ist diejenige des Verwaltungssitzes der Gemeinde.

4 Gemeinden in alphabetischer Ordnung mit Schlüsselnummer,  
Bevölkerung und Postleitzahl am 31.12.1993

D

Schlüssel- nummer	Gemeinde	Kreis/Landkreis	Bevöl- kerung	Post- leit- zahl 1)
01 0 55 010	Dahme .....	Ostholstein .....	1 205	23747
12 0 72 052	Dahme, Stadt .....	Teltow-Fläming .....	4 207	15936
13 0 37 300	Dahmen .....	Teterow .....	802	17166
01 0 53 021	Dahmker .....	Herzogtum Lauenburg .....	112	22946
12 0 67 100	Dahmsdorf .....	Oder-Spree .....	127	15864
07 3 40 004	Dahn, Stadt .....	Pirmasens .....	5 125	66994
07 2 32 212	Dahren .....	Bitburg-Prüm .....	379	54689
12 0 69 112	Dahnsdorf .....	Potsdam-Mittelmark .....	437	14806
08 4 35 010	Daisendorf .....	Bodenseekreis .....	1 283	88718
09 7 79 129	Daiting .....	Donau-Ries .....	738	86653
07 1 33 021	Dalberg .....	Bad Kreuznach .....	253	55595
13 0 33 100	Dalberg-Wendelstorf .....	Schwerin .....	420	19071
01 0 60 016	Daldorf .....	Segeberg .....	617	24635
07 2 32 213	Daleiden .....	Bitburg-Prüm .....	877	54689
07 3 39 010	Dalheim .....	Mainz-Bingen .....	953	55278
13 0 37 070	Dalkendorf .....	Teterow .....	368	17166
01 0 53 022	Dalldorf .....	Herzogtum Lauenburg .....	294	21483
12 0 63 056	Dallgow .....	Havelland .....	2 992	14624
12 0 70 064	Dallmin .....	Prignitz .....	701	19357
07 1 34 018	Dambach .....	Birkenfeld .....	144	55765
13 0 22 120	Dambeck .....	Ludwigslust .....	424	19357
15 3 36 140	Dambeck .....	Salzwedel .....	373	29416
12 0 69 116	Damelang-Freienthal .....	Potsdam-Mittelmark .....	511	14822
01 0 58 039	Damendorf .....	Rendsburg-Eckernförde .....	374	24361
13 0 28 110	Damerow .....	Pasewalk .....	221	17309
07 2 35 014	Damflos .....	Trier-Saarburg .....	724	54413
01 0 55 011	Damlos .....	Ostholstein .....	518	23738
13 0 31 060	Damm .....	Rostock .....	398	18196
13 0 27 010	Damm .....	Parchim .....	444	19374
09 6 71 160	Dammbach .....	Aschaffenburg .....	2 025	63874
12 0 63 060	Damme .....	Havelland .....	125	14715
12 0 73 108	Damme .....	Uckermark .....	290	17291
03 4 60 002	Damme, Stadt .....	Vechta .....	14 448	49401
12 0 67 104	Dammendorf .....	Oder-Spree .....	162	15299
01 0 61 023	Dammfleth .....	Steinburg .....	367	25554

1) \* Bedeutet, daß die Gemeinde mehrere Postleitzahlen hat;  
die hier genannte Zahl ist diejenige des Verwaltungssitzes der Gemeinde.

4 Gemeinden in alphabetischer Ordnung mit Schlüsselnummer,  
Bevölkerung und Postleitzahl am 31.12.1993

D

Schlüssel- nummer	Gemeinde	Kreis/Landkreis	Bevöl- kerung	Post- leit- zahl 1)
03 3 54 003	Damnatz .....	Lüchow-Dannenberg .....	357	29472
01 0 58 040	Damp .....	Rendsburg-Eckernförde .....	1 645	24351
07 1 40 025	Damscheid .....	Rhein-Hunsrück-Kreis .....	611	55432
01 0 60 017	Damsdorf .....	Segeberg .....	231	23824
12 0 69 120	Damsdorf .....	Potsdam-Mittelmark .....	1 398	14797
13 0 18 060	Damshagen .....	Grevesmühlen .....	877	23948
12 0 60 048	Danewitz .....	Barnim .....	181	16321
07 1 31 015	Dankerath .....	Ahrweiler .....	114	53520
15 3 32 040	Dankerode .....	Quedlinburg .....	1 013	06493
16 0 16 110	Dankmarshausen .....	Eisenach .....	1 188	99837
12 0 72 056	Danna .....	Teltow-Fläming .....	247	14913
01 0 57 013	Dannau .....	Plön .....	484	24329
03 1 54 004	Danndorf .....	Helmstedt .....	1 962	38461
15 3 25 100	Dannefeld .....	Klötze .....	418	39649
03 3 54 004	Dannenberg (Elbe), Stadt .....	Lüchow-Dannenberg .....	8 167	29451
12 0 64 100	Dannenberg/ Mark .....	Märkisch-Oderland .....	356	16259
07 3 33 013	Dannenfels .....	Donnersbergkreis .....	965	67814
12 0 61 076	Dannenreich .....	Dahme-Spreewald .....	279	15754
12 0 65 056	Dannenwalde .....	Oberhavel .....	383	16775
12 0 70 068	Dannenwalde .....	Prignitz .....	489	16866
01 0 59 019	Dannewerk .....	Schleswig-Flensburg .....	1 018	24867
16 0 13 090	Dannheim .....	Arnstadt .....	612	99310
15 3 14 040	Dannigkow .....	Burg .....	631	39245
07 3 38 006	Dannstadt-Schauernheim .....	Ludwigshafen .....	7 250	67125
15 3 19 080	Danstedt .....	Halberstadt .....	618	38855
15 3 19 090	Dardesheim, Stadt .....	Halberstadt .....	1 003	38836
13 0 17 060	Dargelin .....	Greifswald .....	326	17498
13 0 41 060	Dargen .....	Wolgast .....	529	17419
13 0 24 050	Dargun, Stadt .....	Malchin .....	4 031	17159
15 3 43 080	Darlingerode .....	Wernigerode .....	1 543	38871
06 4 11 000	Darmstadt, Stadt .....	Kreisfreie Stadt .....	139 754	64283 *
12 0 68 076	Darritz-Wahlendorf .....	Ostprignitz-Ruppin .....	189	16818
07 2 33 014	Darscheid .....	Daun .....	727	54552
07 3 40 005	Darstein .....	Pirmasens .....	224	76848
07 2 32 214	Dasburg .....	Bitburg-Prüm .....	307	54689

1) \* Bedeutet, daß die Gemeinde mehrere Postleitzahlen hat;  
die hier genannte Zahl ist diejenige des Verwaltungssitzes der Gemeinde.

4 Gemeinden in alphabetischer Ordnung mit Schlüsselnummer,  
Bevölkerung und Postleitzahl am 31.12.1993

D

Schlüssel- nummer	Gemeinde	Kreis/Landkreis	Bevöl- kerung	Post- leitz- zahl 1)
09 7 71 122	Dasing .....	Aichach-Friedberg .....	4 659	86453
13 0 29 170	Daskow .....	Ribnitz-Damgarten .....	1 099	18320
03 1 55 003	Dassel, Stadt .....	Northeim .....	11 885	37586
01 0 53 023	Dassendorf .....	Herzogtum Lauenburg .....	2 807	21521
16 0 21 060	Daßlitz .....	Greiz .....	373	07980
13 0 18 070	Dassow, Stadt .....	Grevesmühlen .....	3 161	23942
05 5 62 008	Datteln, Stadt .....	Recklinghausen .....	37 647	45711
07 1 38 009	Dattenberg .....	Neuwied .....	1 401	53547
07 1 38 010	Datzeroth .....	Neuwied .....	221	56589
07 1 43 008	Daubach .....	Westerwaldkreis .....	385	56412
07 1 33 022	Daubach .....	Bad Kreuznach .....	210	55566
08 3 26 010	Dauchingen .....	Schwarzwald-Baar-Kreis .....	3 259	78083
12 0 73 112	Dauer .....	Uckermark .....	210	17291
07 2 33 501	Daun, Stadt .....	Daun .....	8 056	54550
07 1 41 025	Dausenau .....	Rhein-Lahn-Kreis .....	1 456	56132
08 4 17 014	Dautmergen .....	Zollernalbkreis .....	390	72356
06 5 34 007	Dautphetal .....	Marburg-Biedenkopf .....	12 393	35232
07 2 32 025	Dauwelshausen .....	Bitburg-Prüm .....	77	54673
07 1 33 023	Daxweiler .....	Bad Kreuznach .....	805	55442
13 0 16 060	Dechow .....	Gadebusch .....	456	19217
12 0 68 080	Dechtow .....	Ostprignitz-Ruppin .....	300	16833
08 1 15 010	Deckenpfronn .....	Böblingen .....	2 342	75392
15 3 19 100	Dedeleben .....	Halberstadt .....	1 169	38836
12 0 73 116	Dedelow .....	Uckermark .....	1 251	17291
03 1 51 007	Dedelstorf .....	Gifhorn .....	1 457	29386
07 1 31 016	Dedenbach .....	Ahrweiler .....	398	53426
15 2 15 110	Dederstedt .....	Eisleben .....	501	06295
03 2 55 007	Deensen .....	Holzminde .....	1 710	37627
15 3 19 110	Deersheim .....	Halberstadt .....	856	38835
16 0 30 040	Deesbach .....	Neuhaus a. Rennweg .....	541	98744
07 1 43 009	Deesen .....	Westerwaldkreis .....	607	56237
15 1 47 060	Deetz .....	Zerbst .....	783	39264
12 0 69 124	Deetz/ Havel .....	Potsdam-Mittelmark .....	849	14550
09 2 71 119	Deggendorf, Stadt .....	Deggendorf .....	30 996	94469
08 4 35 067	Deggenhausertal .....	Bodenseekreis .....	3 696	88693

1) \* Bedeutet, daß die Gemeinde mehrere Postleitzahlen hat;  
die hier genannte Zahl ist diejenige des Verwaltungssitzes der Gemeinde.

4 Gemeinden in alphabetischer Ordnung mit Schlüsselnummer,  
Bevölkerung und Postleitzahl am 31.12.1993

D

Schlüssel- nummer	Gemeinde	Kreis/Landkreis	Bevöl- kerung	Post- leitz- zahl 1)
08 1 17 014	Deggingen .....	Göppingen .....	5 771	73326
14 0 45 030	Dehles .....	Plauen .....	107	08538
15 2 42 030	Dehlitz/ Saale .....	Weißenfels .....	604	06686
07 3 32 009	Deidesheim, Stadt .....	Bad Dürkheim .....	3 640	67146
08 3 27 009	Deilingen .....	Tuttlingen .....	1 535	78586
07 3 36 014	Deimberg .....	Kusel .....	120	67742
09 3 73 119	Deining .....	Neumarkt i.d. OPf. ....	3 555	92364
09 7 79 130	Deiningen .....	Donau-Ries .....	1 630	86738
03 3 59 011	Deinste .....	Stade .....	1 714	21717
03 3 57 011	Deinstedt .....	Rotenburg (Wümme) ....	653	27446
09 7 74 124	Deisenhausen .....	Günzburg .....	1 431	86489
08 3 25 072	Deißlingen .....	Rottweil .....	5 574	78652
08 1 16 014	Deizisau .....	Esslingen .....	6 180	73779
05 7 74 020	Delbrück, Stadt .....	Paderborn .....	26 467	33129
01 0 62 014	Delingsdorf .....	Stormarn .....	1 084	22929
15 2 27 040	Delitz a. Berge .....	Merseburg .....	764	06246
14 0 19 060	Delitzsch, Stadt .....	Delitzsch .....	25 828	04509
07 3 40 207	Dellfeld .....	Pirmasens .....	1 433	66503
03 2 55 008	Delligsen, Flecken .....	Holzwinden .....	9 371	31073
01 0 51 019	Dellstedt .....	Dithmarschen .....	800	25786
03 4 01 000	Delmenhorst, Stadt .....	Kreisfreie Stadt .....	77 127	27749 *
01 0 51 020	Delve .....	Dithmarschen .....	730	25788
13 0 33 110	Demen .....	Schwerin .....	1 948	19089
07 2 33 016	Demerath .....	Daun .....	317	54552
13 0 16 070	Demern .....	Gadebusch .....	303	19217
12 0 70 072	Demerthin .....	Prignitz .....	470	16866
14 0 15 050	Demitz-Thumitz .....	Bischofswerda .....	2 508	01877
15 3 40 620	Demker .....	Stendal .....	369	39579
13 0 15 070	Demmin, Stadt .....	Demmin .....	15 343	17109
12 0 67 108	Demnitz .....	Oder-Spree .....	223	15518
15 3 17 030	Demsin .....	Genthin .....	463	39307
09 1 76 120	Denkendorf .....	Eichstätt .....	3 995	85095
08 1 16 015	Denkendorf .....	Esslingen .....	10 328	73770
08 3 27 010	Denkingen .....	Tuttlingen .....	2 199	78588
09 1 81 113	Denklingen .....	Landsberg a. Lech .....	2 212	86920

1) \* Bedeutet, daß die Gemeinde mehrere Postleitzahlen hat;  
die hier genannte Zahl ist diejenige des Verwaltungssitzes der Gemeinde.

4 Gemeinden in alphabetischer Ordnung mit Schlüsselnummer,  
Bevölkerung und Postleitzahl am 31.12.1993

D

Schlüssel- nummer	Gemeinde	Kreis/Landkreis	Bevöl- kerung	Post- leit- zahl 1)
03 1 58 008	Denkte .....	Wolfenbüttel .....	2 259	38321
12 0 72 060	Dennewitz .....	Teltow-Fläming .....	322	14913
14 0 28 010	Dennheritz .....	Glauchau .....	1 398	08393
07 3 36 015	Dennweiler-Frohnbach .....	Kusel .....	301	66871
07 2 33 209	Densborn .....	Daun .....	577	54570
12 0 73 120	Densow .....	Uckermark .....	297	17268
09 5 71 132	Dentlein a. Forst, Markt .....	Ansbach .....	2 485	91599
08 3 16 009	Denzlingen .....	Emmendingen .....	12 148	79211
15 3 17 040	Derben .....	Genthin .....	960	39317
15 3 43 090	Derenburg, Stadt .....	Wernigerode .....	2 674	38895
03 2 55 009	Derental .....	Holzminen .....	748	37691
16 0 15 110	Dermbach .....	Bad Salzungen .....	3 413	36466
16 0 38 050	Dermsdorf .....	Sömmerda .....	149	99625
07 1 31 017	Dernau .....	Ahrweiler .....	1 939	53507
07 3 37 017	Dernbach .....	Südliche Weinstraße .....	451	76857
07 1 38 011	Dernbach .....	Neuwied .....	914	56307
07 1 43 010	Dernbach (Westerwald) .....	Westerwaldkreis .....	2 629	56428
01 0 57 015	Dersau .....	Plön .....	797	24326
07 1 32 019	Derschen .....	Altenkirchen (Westerwald) .....	1 079	57520
13 0 17 070	Dersekow .....	Greifswald .....	928	17498
13 0 21 210	Dersenow .....	Hagenow .....	492	19260
03 4 54 007	Dersum .....	Emsland .....	1 325	26906
12 0 69 128	Derwitz .....	Potsdam-Mittelmark .....	335	14550
14 0 29 040	Deschka .....	Görlitz .....	442	02829
07 1 33 024	Desloch .....	Bad Kreuznach .....	403	55592
03 2 54 010	Despetal .....	Hildesheim .....	1 417	31035
15 1 01 000	Dessau, Stadt .....	Stadtkreis .....	93 287	06844 *
07 1 41 026	Dessighofen .....	Rhein-Lahn-Kreis .....	168	56357
12 0 68 084	Dessow .....	Ostprignitz-Ruppin .....	672	16845
03 4 57 006	Detern, Flecken .....	Leer .....	2 254	26847
15 3 14 050	Detershagen .....	Burg .....	312	39291
05 7 66 020	Detmold, Stadt .....	Lippe .....	72 109	32756 *
09 6 75 117	Dettelbach, Stadt .....	Kitzingen .....	6 617	97337
08 4 16 009	Dettenhausen .....	Tübingen .....	5 195	72135
08 2 15 111	Dettenheim .....	Karlsruhe .....	6 443	76706

1) \* Bedeutet, daß die Gemeinde mehrere Postleitzahlen hat;  
die hier genannte Zahl ist diejenige des Verwaltungssitzes der Gemeinde.



4 Gemeinden in alphabetischer Ordnung mit Schlüsselnummer,  
Bevölkerung und Postleitzahl am 31.12.1993

D

Schlüssel- nummer	Gemeinde	Kreis/Landkreis	Bevöl- kerung	Post- leitz- zahl 1)
08 3 37 030	Dettighofen .....	Waldshut .....	1 067	79802
08 4 15 014	Dettingen an der Erms .....	Reutlingen .....	9 182	72581
08 4 26 031	Dettingen an der Iller .....	Biberach .....	1 783	88451
08 1 16 016	Dettingen unter Teck .....	Esslingen .....	5 376	73265
13 0 29 180	Dettmannsdorf .....	Ribnitz-Damgarten .....	1 090	18320
03 1 58 009	Dettum .....	Wolfenbüttel .....	1 392	38173
07 2 35 015	Detzem .....	Trier-Saarburg .....	534	54340
15 2 23 010	Deuben .....	Hohenmölsen .....	1 730	06682
07 2 33 017	Deudesfeld .....	Daun .....	470	54570
09 3 75 127	Deuerling .....	Regensburg .....	1 829	93180
16 0 44 140	Deuna .....	Worbis .....	1 104	37355
07 2 31 018	Deuselbach .....	Bernkastel-Wittlich .....	292	54411
12 0 69 132	Deutsch Bork .....	Potsdam-Mittelmark .....	160	14822
03 3 55 014	Deutsch Evern .....	Lüneburg .....	3 161	21407
14 0 29 050	Deutsch Ossig .....	Görlitz .....	2	02829
14 0 29 060	Deutsch Paulsdorf .....	Görlitz .....	194	02829
14 0 35 110	Deutschbaselitz .....	Kamenz .....	425	01920
14 0 39 030	Deutscheinsiedel .....	Marienberg .....	475	09548
14 0 40 050	Deutschenbora .....	Meißen .....	800	01683
12 0 68 088	Deutschhof .....	Ostprignitz-Ruppin .....	278	16818
14 0 39 040	Deutschneudorf .....	Marienberg .....	941	09548
14 0 16 080	Deutzen .....	Borna .....	2 687	04574
13 0 25 100	Dewitz .....	Neubrandenburg .....	404	17094
07 3 39 011	Dexheim .....	Mainz-Bingen .....	1 180	55278
13 0 19 040	Deyelsdorf .....	Grimmen .....	668	18513
07 2 31 019	Dhronecken .....	Bernkastel-Wittlich .....	135	54426
07 1 40 027	Dichtelbach .....	Rhein-Hunsrück-Kreis .....	596	55494
03 2 51 011	Dickel .....	Diepholz .....	593	49453
07 1 32 020	Dickendorf .....	Altenkirchen (Westerwald) .....	304	57520
07 1 40 028	Dickenschied .....	Rhein-Hunsrück-Kreis .....	693	55483
07 1 34 019	Dickesbach .....	Birkenfeld .....	387	55758
03 1 51 041	Didderse .....	Gifhorn .....	1 025	38530
09 5 71 134	Diebach .....	Ansbach .....	1 139	91583
07 1 37 207	Dieblich .....	Mayen-Koblenz .....	2 312	56332
06 4 32 004	Dieburg, Stadt .....	Darmstadt-Dieburg .....	14 089	64807

1) \* Bedeutet, daß die Gemeinde mehrere Postleitzahlen hat;  
die hier genannte Zahl ist diejenige des Verwaltungssitzes der Gemeinde.

4 Gemeinden in alphabetischer Ordnung mit Schlüsselnummer,  
Bevölkerung und Postleitzahl am 31.12.1993

D

Schlüssel- nummer	Gemeinde	Kreis/Landkreis	Bevöl- kerung	Post- leitz- zahl 1)
15 1 26 070	Diebzig .....	Köthen .....	228	06369
12 0 64 104	Diedersdorf .....	Märkisch-Oderland .....	923	15306
12 0 72 064	Diedersdorf .....	Teltow-Fläming .....	349	15831
09 7 72 130	Diedorf .....	Augsburg .....	9 006	86420
16 0 29 070	Diedorf .....	Mühlhausen .....	1 582	99988
16 0 15 120	Diedorf/ Rhön .....	Bad Salzungen .....	464	36452
13 0 17 080	Diedrichshagen .....	Greifswald .....	227	17498
07 2 31 020	Diefenbach .....	Bernkastel-Wittlich .....	54	54538
14 0 41 030	Diehsa .....	Niesky .....	655	02906
13 0 20 060	Diekhof .....	Güstrow .....	935	18299
03 2 54 011	Diekholzen .....	Hildesheim .....	6 953	31199
01 0 51 021	Diekhusen-Fahrstedt .....	Dithmarschen .....	610	25709
08 2 26 010	Dielheim .....	Rhein-Neckar-Kreis .....	8 050	69234
07 3 33 014	Dielkirchen .....	Donnersbergkreis .....	575	67811
03 2 55 010	Dielmissen .....	Holzwinden .....	925	37633
06 6 35 007	Diemelsee .....	Waldeck-Frankenberg .....	5 720	34519
06 6 35 008	Diemelstadt, Stadt .....	Waldeck-Frankenberg .....	6 004	34474
13 0 26 120	Diemitz .....	Neustrelitz .....	170	17252
07 1 41 027	Dienethal .....	Rhein-Lahn-Kreis .....	313	56379
07 3 39 012	Dienheim .....	Mainz-Bingen .....	1 672	55276
12 0 67 112	Diensdorf-Radlow .....	Oder-Spree .....	513	15864
16 0 13 100	Dienststedt-Hettstedt .....	Arnstadt .....	819	99326
07 1 34 020	Dienstweiler .....	Birkenfeld .....	329	55765
03 2 56 004	Diepenau, Flecken .....	Nienburg (Weser) .....	3 944	31603
12 0 61 080	Diepensee .....	Dahme-Spreewald .....	378	15831
03 2 51 012	Diepholz, Stadt .....	Diepholz .....	15 919	49356
14 0 40 060	Diera .....	Meißen .....	1 747	01665
07 3 37 018	Dierbach .....	Südliche Weinstraße .....	449	76889
12 0 68 092	Dierberg .....	Ostprignitz-Ruppin .....	299	16835
07 1 38 012	Dierdorf, Stadt .....	Neuwied .....	5 149	56269
07 2 31 021	Dierfeld .....	Bernkastel-Wittlich .....	8	54533
13 0 29 190	Dierhagen, Ostseebad .....	Ribnitz-Damgarten .....	1 581	18347
07 2 31 022	Dierscheid .....	Bernkastel-Wittlich .....	156	54523
14 0 47 070	Diesbar-Seußlitz .....	Riesa .....	762	01612
15 3 36 150	Diesdorf .....	Salzwedel .....	2 101	29413

1) \* Bedeutet, daß die Gemeinde mehrere Postleitzahlen hat;  
die hier genannte Zahl ist diejenige des Verwaltungssitzes der Gemeinde.

Schlüssel- nummer	Gemeinde	Kreis/Landkreis	Bevöl- kerung	Post- leit- zahl 1)
15 2 35 070	Dieskau .....	Saalkreis .....	1 678	06184
09 5 75 118	Diespeck .....	Neustadt a.d.Aisch-Bad Windsheim	3 077	91456
09 1 81 114	Dießen a. Ammersee, Markt .....	Landsberg a. Lech .....	9 172	86911
13 0 23 060	Diestelow .....	Lübz .....	595	19399
08 4 25 028	Dietenheim, Stadt .....	Alb-Donau-Kreis .....	6 192	89165
09 5 71 135	Dietenhofen, Markt .....	Ansbach .....	5 166	90599
16 0 22 100	Dieterode .....	Heiligenstadt .....	99	37318
09 2 77 114	Dietersburg .....	Rottal-Inn .....	2 877	84378
15 2 37 110	Dietersdorf .....	Sangerhausen .....	360	06536
12 0 69 136	Dietersdorf .....	Potsdam-Mittelmark .....	216	14913
09 5 75 119	Dietersheim .....	Neustadt a.d.Aisch-Bad Windsheim	2 002	91463
09 3 76 122	Dieterskirchen .....	Schwandorf .....	1 064	92542
09 3 73 121	Dietfurt a.d. Altmühl, Stadt ...	Neumarkt i.d. OPf. ....	5 714	92345
07 1 41 502	Diethardt .....	Rhein-Lahn-Kreis .....	286	56355
14 0 18 080	Diethensdorf .....	Chemnitz .....	481	09236
08 3 25 011	Dietingen .....	Rottweil .....	3 676	78661
16 0 15 130	Dietlas .....	Bad Salzungen .....	619	36460
09 7 80 119	Dietmannsried, Markt .....	Oberallgäu .....	6 829	87463
09 1 73 118	Dietramszell .....	Bad Tölz-Wolfratshausen .....	4 703	83623
07 3 40 208	Dietrichingen .....	Pirmasens .....	328	66484
15 1 44 060	Dietrichsdorf .....	Wittenberg .....	246	06888
06 4 38 001	Dietzenbach, Stadt .....	Offenbach .....	31 644	63128
16 0 22 110	Dietzenrode-Vatterode .....	Heiligenstadt .....	134	37318
16 0 42 080	Dietzhausen .....	Suhl .....	883	98530
06 5 32 005	Dietzhölzthal .....	Lahn-Dill-Kreis .....	6 539	35716
07 1 41 029	Diez, Stadt .....	Rhein-Lahn-Kreis .....	9 931	65582
07 1 40 029	Dill .....	Rhein-Hunsrück-Kreis .....	201	55487
06 5 32 006	Dillenburg, Stadt .....	Lahn-Dill-Kreis .....	24 937	35683 *
07 1 40 030	Dillendorf .....	Rhein-Hunsrück-Kreis .....	616	55481
09 7 73 125	Dillingen a.d. Donau, Stadt ....	Dillingen a.d. Donau .....	17 337	89407
10 0 44 111	Dillingen/ Saar, Stadt .....	Saarlouis .....	21 987	66763
16 0 42 090	Dillstädt .....	Suhl .....	920	98530
07 3 40 006	Dimbach .....	Pirmasens .....	195	76848
07 2 32 216	Dingdorf .....	Bitburg-Prüm .....	109	54614
16 0 44 150	Dingelstädt, Stadt .....	Worbis .....	5 107	37351

1) \* Bedeutet, daß die Gemeinde mehrere Postleitzahlen hat;  
die hier genannte Zahl ist diejenige des Verwaltungssitzes der Gemeinde.

4 Gemeinden in alphabetischer Ordnung mit Schlüsselnummer,  
Bevölkerung und Postleitzahl am 31.12.1993

D

Schlüssel- nummer	Gemeinde	Kreis/Landkreis	Bevöl- kerung	Post- leit- zahl 1)
15 3 19 130	Dingelstedt a. Huy .....	Halberstadt .....	1 683	38838
01 0 51 022	Dingen .....	Dithmarschen .....	632	25715
09 2 79 112	Dingolfing, Stadt .....	Dingolfing-Landau .....	16 743	84130
09 6 78 122	Dingolshausen .....	Schweinfurt .....	1 165	97497
16 0 23 130	Dingsleben .....	Hildburghausen .....	274	98646
09 5 71 136	Dinkelsbühl, Stadt .....	Ansbach .....	11 392	91550
09 7 72 131	Dinkelscherben, Markt .....	Augsburg .....	6 677	86424
03 4 60 003	Dinklage .....	Vechta .....	10 421	49413
05 1 70 008	Dinslaken, Stadt .....	Wesel .....	67 619	46535 *
07 3 31 014	Dintesheim .....	Alzey-Worms .....	149	55234
16 0 16 120	Dippach .....	Eisenach .....	1 332	99837
06 6 31 003	Dipperz .....	Fulda .....	3 145	36160
12 0 69 140	Dippmannsdorf .....	Potsdam-Mittelmark .....	399	14806
14 0 20 110	Dippoldiswalde, Stadt .....	Dippoldiswalde .....	6 337	01744
09 7 78 127	Dirlwang, Markt .....	Unterallgäu .....	1 997	87742
07 3 32 010	Dirmstein .....	Bad Dürkheim .....	2 741	67246
08 1 35 010	Dischingen .....	Heidenheim .....	4 715	89561
12 0 71 040	Dissen .....	Spree-Neiße .....	489	03096
03 4 59 015	Dissen am Teutoburger Wald, Stad	Osnabrück .....	8 803	49201
15 3 32 050	Ditfurt .....	Quedlinburg .....	1 974	06484
07 1 37 019	Ditscheid .....	Mayen-Koblenz .....	230	56729
09 6 78 123	Dittelbrunn .....	Schweinfurt .....	7 263	97456
14 0 56 020	Dittelsdorf .....	Zittau .....	1 058	02788
07 3 31 015	Dittelsheim-Heßloch .....	Alzey-Worms .....	2 033	67596
09 5 77 122	Dittenheim .....	Weißenburg-Gunzenhausen .....	1 720	91723
14 0 17 060	Dittersbach .....	Brand-Erbisdorf .....	291	09623
14 0 32 080	Dittersbach .....	Hainichen .....	652	09669
14 0 29 070	Dittersbach a.d. Eigen .....	Görlitz .....	639	02899
14 0 20 120	Dittersdorf .....	Dippoldiswalde .....	821	01768
14 0 18 090	Dittersdorf .....	Chemnitz .....	1 876	09227
14 0 32 090	Dittersdorf .....	Hainichen .....	108	09661
16 0 35 050	Dittersdorf .....	Schleiz .....	232	07907
16 0 33 130	Dittersdorf .....	Rudolstadt .....	205	07422
14 0 25 040	Dittmannsdorf .....	Freiberg .....	657	09629
14 0 29 080	Dittmannsdorf .....	Görlitz .....	213	02894

1) \* Bedeutet, daß die Gemeinde mehrere Postleitzahlen hat;  
die hier genannte Zahl ist diejenige des Verwaltungssitzes der Gemeinde.

4 Gemeinden in alphabetischer Ordnung mit Schlüsselnummer,  
Bevölkerung und Postleitzahl am 31.12.1993

D

Schlüssel- nummer	Gemeinde	Kreis/Landkreis	Bevöl- kerung	Post- leit- zahl 1)
14 0 24 070	Dittmannsdorf .....	Flöha .....	786	09573
14 0 39 050	Dittmannsdorf b. Sayda .....	Marienberg .....	268	09526
16 0 33 140	Dittrichshütte .....	Rudolstadt .....	438	07422
07 3 36 016	Dittweiler .....	Kusel .....	870	66903
08 1 18 011	Ditzingen, Stadt .....	Ludwigsburg .....	23 537	71254
13 0 29 200	Divitz .....	Ribnitz-Damgarten .....	237	18314
16 0 35 060	Dobareuth .....	Schleiz .....	425	07926
15 3 40 110	Dobberkau .....	Stendal .....	349	39606
13 0 23 070	Dobbertin .....	Lübz .....	1 710	19399
13 0 20 070	Dobbin .....	Güstrow .....	440	18292
08 2 35 018	Dobel .....	Calw .....	2 212	75335
12 0 61 084	Doberburg .....	Dahme-Spreewald .....	136	15868
12 0 62 092	Doberlug-Kirchhain, Stadt .....	Elbe-Elster .....	8 182	03253
14 0 14 150	Doberschau .....	Bautzen .....	1 076	02692
14 0 23 040	Doberschütz .....	Eilenburg .....	1 181	04838
01 0 57 016	Dobersdorf .....	Plön .....	1 108	24232
16 0 37 030	Dobitschen .....	Schmölln .....	662	04626
14 0 31 100	Dobra .....	Großenhain .....	400	01561
15 1 47 070	Dobritz .....	Zerbst .....	330	39264
07 2 32 026	Dockendorf .....	Bitburg-Prüm .....	179	54636
07 2 33 018	Dockweiler .....	Daun .....	630	54552
07 2 31 023	Dodenburg .....	Bernkastel-Wittlich .....	115	54518
15 3 41 070	Dodendorf .....	Wanzleben .....	655	39171
13 0 21 220	Dodow .....	Hagenow .....	456	19243
12 0 64 108	Döbberin .....	Märkisch-Oderland .....	172	15306
14 0 21 070	Döbeln, Stadt .....	Döbeln .....	25 657	04720
14 0 30 150	Döben .....	Grimma .....	1 084	04668
12 0 63 064	Döberitz .....	Havelland .....	798	14727
14 0 52 090	Döbern .....	Torgau .....	201	04860
12 0 71 044	Döbern, Stadt .....	Spree-Neiße .....	4 433	03159
14 0 19 070	Döbernitz .....	Delitzsch .....	969	04509
15 2 35 080	Döblitz .....	Saalkreis .....	191	06198
14 0 44 130	Döbra .....	Pirna .....	232	01825
14 0 52 100	Döbrichau .....	Torgau .....	350	04886
15 2 23 030	Döbris .....	Hohenmölsen .....	108	06727

1) \* Bedeutet, daß die Gemeinde mehrere Postleitzahlen hat;  
die hier genannte Zahl ist diejenige des Verwaltungssitzes der Gemeinde.

4 Gemeinden in alphabetischer Ordnung mit Schlüsselnummer,  
Bevölkerung und Postleitzahl am 31.12.1993

D

Schlüssel- nummer	Gemeinde	Kreis/Landkreis	Bevöl- kerung	Post- leit- zahl 1)
16 0 43 140	Döbritschen .....	Weimar .....	238	99441
16 0 32 060	Döbritz .....	Pößneck .....	198	07381
09 4 75 120	Döhlau .....	Hof .....	3 642	95182
15 3 20 170	Döhren .....	Haldensleben .....	249	39356
15 2 35 090	Dölbau .....	Saalkreis .....	802	06184
12 0 70 076	Dölln .....	Prignitz .....	223	16866
12 0 62 100	Döllingen .....	Elbe-Elster .....	494	04928
15 2 35 100	Döllnitz .....	Saalkreis .....	1 258	06184
16 0 18 110	Döllstädt .....	Erfurt .....	1 097	99100
14 0 37 080	Dölzig .....	Leipzig .....	1 638	04430
13 0 22 130	Dömitz, Stadt .....	Ludwigslust .....	3 044	19303
16 0 15 140	Dönges .....	Bad Salzungen .....	267	36460
15 3 25 110	Dönitz .....	Klötze .....	146	38486
14 0 20 130	Dönschten .....	Dippoldiswalde .....	194	01776
05 7 66 024	Dörentrup .....	Lippe .....	8 526	32694
14 0 11 070	Dörfel .....	Annaberg .....	381	09468
09 4 73 120	Dörfles-Esbach .....	Coburg .....	3 888	96487
14 0 34 060	Dörgenhausen .....	Hoyerswerda .....	546	02979
16 0 22 120	Döringsdorf .....	Heiligenstadt .....	169	37308
16 0 29 080	Dörna .....	Mühlhausen .....	407	99976
07 1 41 030	Dörnberg .....	Rhein-Lahn-Kreis .....	539	56379
16 0 33 150	Dörnfeld a.d. Heide .....	Rudolstadt .....	457	07426
16 0 13 120	Dörnfeld a.d. Ilm .....	Arnstadt .....	318	99326
01 0 57 017	Dörnick .....	Plön .....	275	24326
15 3 14 060	Dörnitz .....	Burg .....	256	39291
14 0 39 060	Dörnthal .....	Marienberg .....	1 191	09509
03 4 54 008	Dörpen .....	Emsland .....	3 906	26892
01 0 58 042	Dörphof .....	Rendsburg-Eckernförde .....	709	24398
01 0 51 023	Dörpling .....	Dithmarschen .....	594	25794
01 0 59 020	Dörpstedt .....	Schleswig-Flensburg .....	564	24869
07 1 33 025	Dörrebach .....	Bad Kreuznach .....	720	55444
07 3 37 019	Dörrenbach .....	Südliche Weinstraße .....	1 010	76889
07 3 33 016	Dörrmoschel .....	Donnersbergkreis .....	152	67806
07 1 41 031	Dörscheid .....	Rhein-Lahn-Kreis .....	394	56348
14 0 40 070	Dörschnitz .....	Meißen .....	452	01623

1) \* Bedeutet, daß die Gemeinde mehrere Postleitzahlen hat;  
die hier genannte Zahl ist diejenige des Verwaltungssitzes der Gemeinde.

4 Gemeinden in alphabetischer Ordnung mit Schlüsselnummer,  
Bevölkerung und Postleitzahl am 31.12.1993

D

Schlüssel- nummer	Gemeinde	Kreis/Landkreis	Bevöl- kerung	Post- leit- zahl 1)
07 1 41 032	Dörsdorf .....	Rhein-Lahn-Kreis .....	385	56370
16 0 45 060	Dörtendorf .....	Zeulenroda .....	210	07950
07 1 40 031	Dörth .....	Rhein-Hunsrück-Kreis .....	544	56281
03 3 61 003	Dörverden .....	Verden .....	9 329	27313
08 1 26 020	Dörzbach .....	Hohenlohekreis .....	2 204	74677
16 0 33 160	Döschnitz .....	Rudolstadt .....	311	07429
15 2 46 050	Döschwitz .....	Zeitz .....	907	06712
15 2 35 110	Döbel .....	Saalkreis .....	350	06198
03 4 58 003	Dötlingen .....	Oldenburg .....	5 029	27801
07 1 38 013	Döttesfeld .....	Neuwied .....	652	56305
08 3 37 032	Dogern .....	Waldshut .....	2 264	79804
07 2 33 019	Dohm-Lammersdorf .....	Daun .....	179	54576
14 0 44 140	Dohma .....	Pirna .....	604	01796
14 0 44 150	Dohna, Stadt .....	Pirna .....	2 900	01809
15 1 26 080	Dohndorf .....	Köthen .....	403	06369
07 1 35 021	Dohr .....	Cochem-Zell .....	596	56812
03 4 54 009	Dohren .....	Emsland .....	1 109	49770
03 3 53 006	Dohren .....	Harburg .....	819	21255
12 0 64 112	Dolgelin .....	Märkisch-Oderland .....	546	15306
13 0 26 130	Dolgen .....	Neustrelitz .....	912	17258
12 0 61 088	Dolgenbrodt .....	Dahme-Spreewald .....	270	15754
07 3 39 013	Dolgesheim .....	Mainz-Bingen .....	1 003	55278
03 4 57 007	Dollart .....	Leer .....	1 451	26831
15 3 45 320	Dolle .....	Wolmirstedt .....	533	39517
12 0 62 096	Dollnichen .....	Elbe-Elster .....	397	03238
03 3 59 012	Dollern .....	Stade .....	1 747	21739
01 0 59 106	Dollerup .....	Schleswig-Flensburg .....	934	24989
12 0 61 092	Dollgen .....	Dahme-Spreewald .....	153	15913
12 0 65 060	Dollgow .....	Oberhavel .....	345	16775
09 1 76 121	Dollnstein, Markt .....	Eichstätt .....	2 822	91795
01 0 59 021	Dollrothfeld .....	Schleswig-Flensburg .....	257	24392
14 0 27 060	Dolsenhain .....	Geithain .....	262	04655
09 5 71 137	Dombühl, Markt .....	Ansbach .....	1 487	91601
15 3 41 080	Domersleben .....	Wanzleben .....	1 026	39164
07 1 40 202	Dommershausen .....	Rhein-Hunsrück-Kreis .....	1 225	56290

1) \* Bedeutet, daß die Gemeinde mehrere Postleitzahlen hat;  
die hier genannte Zahl ist diejenige des Verwaltungssitzes der Gemeinde.

4 Gemeinden in alphabetischer Ordnung mit Schlüsselnummer,  
Bevölkerung und Postleitzahl am 31.12.1993

D

Schlüssel- nummer	Gemeinde	Kreis/Landkreis	Bevöl- kerung	Post- leit- zahl 1)
14 0 52 110	Dommitzsch, Stadt .....	Torgau .....	2 638	04880
15 2 35 120	Domnitz .....	Saalkreis .....	827	06420
12 0 62 104	Domsdorf .....	Elbe-Elster .....	508	04924
12 0 71 048	Domsdorf .....	Spree-Neiße .....	184	03116
13 0 27 020	Domsühl .....	Parchim .....	954	19374
08 3 26 012	Donaueschingen, Stadt .....	Schwarzwald-Baar-Kreis .....	20 372	78166
09 3 75 130	Donaustauf, Markt .....	Regensburg .....	3 668	93093
09 7 79 131	Donauwörth, Stadt .....	Donau-Ries .....	17 692	86609
16 0 14 060	Donndorf .....	Artern .....	919	06571
09 6 78 124	Donnersdorf .....	Schweinfurt .....	1 824	97499
07 3 40 007	Donsieders .....	Pirmasens .....	1 089	66978
08 1 17 015	Donzdorf, Stadt .....	Göppingen .....	11 503	73072
13 0 40 210	Dorf Mecklenburg .....	Wismar .....	2 749	23972
14 0 44 160	Dorf Wehlen .....	Pirna .....	699	01829
14 0 51 040	Dorfchemnitz .....	Stollberg .....	1 482	09380
14 0 17 070	Dorfchemnitz b. Sayda .....	Brand-Erbisdorf .....	1 175	09619
09 1 77 115	Dorfen, Stadt .....	Erding .....	11 357	84405
14 0 26 080	Dorfhain .....	Freital .....	1 183	01738
16 0 34 070	Dorfilm .....	Saalfeld .....	166	07338
16 0 34 080	Dorfkulm .....	Saalfeld .....	65	07318
09 6 76 118	Dorfprozelten .....	Miltenberg .....	1 843	97904
05 1 62 004	Dormagen, Stadt .....	Neuss .....	59 915	41539 *
08 4 17 015	Dormettingen .....	Zollernalbkreis .....	991	72358
09 4 74 119	Dormitz .....	Forchheim .....	1 797	91077
07 3 39 201	Dorn-Dürkheim .....	Mainz-Bingen .....	922	67585
15 1 44 070	Dorna .....	Wittenberg .....	214	06901
15 1 26 090	Dornbock .....	Köthen .....	419	06369
15 1 47 080	Dornburg .....	Zerbst .....	318	39264
06 5 33 004	Dornburg .....	Limburg-Weilburg .....	8 508	65599
16 0 25 090	Dornburg/ Saale, Stadt .....	Jena .....	1 032	07778
16 0 15 150	Dorndorf .....	Bad Salzungen .....	2 445	36460
16 0 33 170	Dorndorf .....	Rudolstadt .....	112	07407
16 0 25 100	Dorndorf-Steudnitz .....	Jena .....	1 894	07778
08 3 25 012	Dornhan, Stadt .....	Rottweil .....	5 846	72175
16 0 13 130	Dornheim .....	Arnstadt .....	539	99310

1) \* Bedeutet, daß die Gemeinde mehrere Postleitzahlen hat;  
die hier genannte Zahl ist diejenige des Verwaltungssitzes der Gemeinde.



4 Gemeinden in alphabetischer Ordnung mit Schlüsselnummer,  
Bevölkerung und Postleitzahl am 31.12.1993

D

Schlüssel- nummer	Gemeinde	Kreis/Landkreis	Bevöl- kerung	Post- leit- zahl 1)
07 1 41 033	Dornholzhausen .....	Rhein-Lahn-Kreis .....	229	56357
14 0 55 070	Dornreichenbach .....	Wurzen .....	518	04808
08 4 25 031	Dornstadt .....	Alb-Donau-Kreis .....	8 699	89160
15 2 33 050	Dornstedt .....	Querfurt .....	733	06179
08 2 37 019	Dornstetten, Stadt .....	Freudenstadt .....	7 069	72280
12 0 72 068	Dornswalde .....	Teltow-Fläming .....	157	15837
03 4 52 004	Dornum, Flecken .....	Aurich .....	2 103	26553
03 4 52 005	Dornumersiel .....	Aurich .....	1 064	26553
07 1 31 018	Dorsel .....	Ahrweiler .....	206	53533
07 1 33 026	Dorsheim .....	Bad Kreuznach .....	502	55452
15 3 20 180	Dorst .....	Haldensleben .....	167	39638
03 1 58 010	Dorstadt .....	Wolfenbüttel .....	672	38312
05 5 62 012	Dorsten, Stadt .....	Recklinghausen .....	79 941	46284 *
05 9 13 000	Dortmund, Stadt .....	Kreisfreie Stadt .....	601 966	44135 *
03 3 52 012	Dorum .....	Cuxhaven .....	2 672	27632
08 2 26 012	Dossenheim .....	Rhein-Neckar-Kreis .....	11 382	69221
12 0 68 100	Dossow .....	Ostprignitz-Ruppin .....	443	16909
16 0 17 070	Dothen .....	Eisenberg .....	392	07619
08 4 17 016	Dotternhausen .....	Zollernalbkreis .....	1 683	72359
12 0 71 052	Drachhausen .....	Spree-Neiße .....	867	03185
09 2 76 120	Drachfelsried .....	Regen .....	2 349	94256
16 0 25 110	Drackendorf .....	Jena .....	385	07751
15 3 41 090	Drackenstedt .....	Wanzleben .....	424	39365
08 1 17 016	Drackenstein .....	Göppingen .....	418	73345
03 3 53 007	Drage .....	Harburg .....	2 455	21423
01 0 61 024	Drage .....	Steinburg .....	257	25582
01 0 54 023	Drage .....	Nordfriesland .....	511	25878
16 0 35 070	Dragensdorf .....	Schleiz .....	74	07907
13 0 16 080	Dragun .....	Gadebusch .....	554	19205
12 0 67 116	Drahendorf .....	Oder-Spree .....	36	15848
12 0 61 096	Drahnsdorf .....	Dahme-Spreewald .....	519	15938
03 2 56 005	Drakenburg, Flecken .....	Nienburg (Weser) .....	1 676	31623
03 3 52 013	Drangstedt .....	Cuxhaven .....	1 303	27624
12 0 68 104	Dranse .....	Ostprignitz-Ruppin .....	1 167	16909
03 1 52 006	Dransfeld, Stadt .....	Göttingen .....	4 214	37127

1) \* Bedeutet, daß die Gemeinde mehrere Postleitzahlen hat;  
die hier genannte Zahl ist diejenige des Verwaltungssitzes der Gemeinde.

4 Gemeinden in alphabetischer Ordnung mit Schlüsselnummer,  
Bevölkerung und Postleitzahl am 31.12.1993

D

Schlüssel- nummer	Gemeinde	Kreis/Landkreis	Bevöl- kerung	Post- leit- zahl 1)
13 0 32 100	Dranske .....	Rügen .....	3 413	18556
15 2 46 060	Draschwitz .....	Zeitz .....	626	06712
12 0 62 108	Drasdo .....	Elbe-Elster .....	191	04938
16 0 32 070	Dreba .....	Pößneck .....	318	07806
14 0 57 020	Driebach .....	Zschopau .....	2 589	09430
03 2 51 013	Driebber .....	Diepholz .....	2 864	49457
12 0 71 056	Drebkau, Stadt .....	Spree-Neiße .....	2 955	03116
15 2 37 130	Drebsdorf .....	Sangerhausen .....	132	06528
13 0 35 040	Drechow .....	Stralsund .....	318	18465
07 2 33 210	Drees .....	Daun .....	169	53520
13 0 14 080	Dreetz .....	Bützow .....	216	18249
12 0 68 108	Dreetz .....	Ostprignitz-Ruppin .....	1 204	16845
01 0 60 018	Dreggers .....	Segeberg .....	48	23845
12 0 71 060	Drehnow .....	Spree-Neiße .....	640	03185
06 4 38 002	Dreieich, Stadt .....	Offenbach .....	39 424	63303
07 1 43 215	Dreifelden .....	Westerwaldkreis .....	293	57629
07 1 43 011	Dreikirchen .....	Westerwaldkreis .....	866	56414
15 3 41 100	Dreileben .....	Wanzleben .....	758	39365
13 0 21 230	Dreilützow .....	Hagenow .....	443	19243
07 2 31 024	Dreis .....	Bernkastel-Wittlich .....	1 321	54518
07 2 33 020	Dreis-Brück .....	Daun .....	890	54552
07 1 43 216	Dreisbach .....	Westerwaldkreis .....	581	56472
07 3 33 017	Dreisen .....	Donnersbergkreis .....	991	67816
14 0 16 100	Dreiskau-Muckern .....	Borna .....	114	04579
16 0 32 080	Dreitzsch .....	Pößneck .....	480	07819
01 0 54 024	Dreisdorf .....	Nordfriesland .....	1 061	25853
12 0 73 124	Drense .....	Uckermark .....	190	17291
05 5 70 016	Drensteinfurt, Stadt .....	Warendorf .....	12 816	48317
03 2 51 014	Drentwede .....	Diepholz .....	1 082	49406
13 0 32 110	Dreschwitz .....	Rügen .....	721	18573
14 0 02 000	Dresden, Landeshauptstadt .....	Stadtkreis .....	479 273	01067 *
03 3 53 008	Drestdt .....	Harburg .....	673	21279
12 0 69 144	Dretzen .....	Potsdam-Mittelmark .....	186	14793
13 0 12 080	Drewelow .....	Anklam .....	153	17392
12 0 68 112	Drewen .....	Ostprignitz-Ruppin .....	228	16866

1) \* Bedeutet, daß die Gemeinde mehrere Postleitzahlen hat;  
die hier genannte Zahl ist diejenige des Verwaltungssitzes der Gemeinde.

4 Gemeinden in alphabetischer Ordnung mit Schlüsselnummer,  
Bevölkerung und Postleitzahl am 31.12.1993

D

Schlüssel- nummer	Gemeinde	Kreis/Landkreis	Bevöl- kerung	Post- leit- zahl 1)
12 0 71 064	Drewitz .....	Spree-Neiße .....	468	03197
15 3 14 070	Drewitz .....	Burg .....	424	39291
06 5 32 007	Driedorf .....	Lahn-Dill-Kreis .....	5 147	35759
12 0 71 068	Drieschnitz-Kahsel .....	Spree-Neiße .....	355	03130
03 3 52 014	Driftsethe .....	Cuxhaven .....	583	27628
12 0 66 060	Drochow .....	Oberspreewald-Lausitz .....	281	01994
03 3 59 013	Drochtersen .....	Stade .....	11 131	21706
16 0 33 180	Dröbischau .....	Rudolstadt .....	574	07426
14 0 42 100	Dröda .....	Oelsnitz .....	224	08606
13 0 21 240	Drönnewitz .....	Hagenow .....	347	19243
16 0 25 120	Drößnitz .....	Jena .....	203	07768
16 0 37 050	Drogen .....	Schmölln .....	160	04626
16 0 34 090	Drognitz .....	Saalfeld .....	254	07338
15 2 11 030	Drohndorf .....	Aschersleben .....	560	06456
05 9 66 008	Droishagen, Stadt .....	Olpe .....	11 830	57489
15 1 26 100	Drosa .....	Köthen .....	724	06369
16 0 17 080	Droschka .....	Eisenberg .....	194	07616
14 0 42 110	Droßdorf .....	Oelsnitz .....	413	08606
15 2 46 070	Droßdorf .....	Zeitz .....	656	06712
15 2 46 080	Droyßig .....	Zeitz .....	1 905	06722
15 3 43 100	Drübeck .....	Wernigerode .....	1 267	38871
15 3 41 110	Druxberge .....	Wanzleben .....	408	39365
12 0 61 100	Duben .....	Dahme-Spreewald .....	518	15926
14 0 34 080	Dubring .....	Hoyerswerda .....	119	02997
12 0 62 116	Dubro .....	Elbe-Elster .....	388	04916
13 0 12 090	Ducherow .....	Anklam .....	2 523	17398
07 1 33 027	Duchroth .....	Bad Kreuznach .....	590	55585
13 0 24 060	Duckow .....	Malchin .....	275	17139
07 2 32 027	Dudeldorf .....	Bitburg-Prüm .....	1 178	54647
13 0 29 210	Dudendorf .....	Ribnitz-Damgarten .....	225	18334
07 3 38 007	Dudenhofen .....	Ludwigshafen .....	5 576	67373
03 1 52 007	Duderstadt, Stadt .....	Göttingen .....	23 312	37115
15 1 34 060	Düben .....	Roßlau .....	333	06869
12 0 62 112	Dübrichen .....	Elbe-Elster .....	213	03253
01 0 53 024	Düchelsdorf .....	Herzogtum Lauenburg .....	139	23847

1) \* Bedeutet, daß die Gemeinde mehrere Postleitzahlen hat;  
die hier genannte Zahl ist diejenige des Verwaltungssitzes der Gemeinde.

4 Gemeinden in alphabetischer Ordnung mit Schlüsselnummer,  
Bevölkerung und Postleitzahl am 31.12.1993

D

Schlüssel- nummer	Gemeinde	Kreis/Landkreis	Bevöl- kerung	Post- leit- zahl 1)
03 3 59 014	Düdenbüttel .....	Stade .....	778	21709
05 5 58 016	Dülmen, Stadt .....	Coesfeld .....	43 184	48249
13 0 33 130	Dümmer .....	Schwerin .....	667	19073
07 1 31 501	Dümpelfeld .....	Ahrweiler .....	690	53520
07 1 35 022	Dünfus .....	Cochem-Zell .....	274	56754
07 1 35 023	Düngenheim .....	Cochem-Zell .....	1 203	56761
03 4 58 004	Dünsen .....	Oldenburg .....	1 017	27243
08 3 27 011	Dürbheim .....	Tuttlingen .....	1 384	78589
05 3 58 008	Düren, Stadt .....	Düren .....	89 852	52349 *
08 4 26 035	Dürmentingen .....	Biberach .....	2 376	88525
08 4 26 036	Dürnau .....	Biberach .....	415	88422
08 1 17 017	Dürnau .....	Göppingen .....	1 639	73105
12 0 61 104	Dürrenhofe .....	Dahme-Spreewald .....	262	15910
14 0 28 020	Dürrenhulsdorf .....	Glauchau .....	576	08396
14 0 38 090	Dürrhennersdorf .....	Löbau .....	1 226	02708
07 1 38 014	Dürrholz .....	Neuwied .....	1 079	56307
09 7 74 127	Dürrlauingen .....	Günzburg .....	1 850	89350
14 0 50 060	Dürrröhrsdorf-Dittersbach .....	Sebnitz .....	2 226	01833
09 5 71 139	Dürrwangen, Markt .....	Ansbach .....	2 608	91602
14 0 21 080	Dürrweitzschen .....	Döbeln .....	403	04720
14 0 30 160	Dürrweitzschen .....	Grimma .....	1 045	04668
15 3 31 190	Düsedau .....	Osterburg .....	397	39606
05 1 11 000	Düsseldorf, Stadt .....	Kreisfreie Stadt .....	574 936	40213 *
15 1 24 080	Düßnitz .....	Jessen .....	272	06917
13 0 15 080	Düvier .....	Demmin .....	591	17121
09 3 75 131	Duggendorf .....	Regensburg .....	1 408	93182
03 2 54 037	Duingen, Flecken .....	Hildesheim .....	3 049	31089
05 1 12 000	Duisburg, Stadt .....	Kreisfreie Stadt .....	536 797	47051 *
13 0 31 070	Dummerstorf .....	Rostock .....	2 364	18196
08 3 25 014	Dunningen .....	Rottweil .....	5 262	78655
01 0 54 025	Dunsum .....	Nordfriesland .....	83	25938
03 4 62 002	Dunum .....	Wittmund .....	1 212	26427
07 3 36 017	Dunzweiler .....	Kusel .....	1 050	66916
07 2 33 211	Duppach .....	Daun .....	326	54597
09 7 80 120	Durach .....	Oberallgäu .....	6 035	87471

1) \* Bedeutet, daß die Gemeinde mehrere Postleitzahlen hat;  
die hier genannte Zahl ist diejenige des Verwaltungssitzes der Gemeinde.

4 Gemeinden in alphabetischer Ordnung mit Schlüsselnummer,  
Bevölkerung und Postleitzahl am 31.12.1993

D

Schlüssel- nummer	Gemeinde	Kreis/Landkreis	Bevöl- kerung	Post- leit- zahl 1)
08 3 17 021	Durbach .....	Ortenaukreis .....	3 844	77770
08 3 27 012	Durchhausen .....	Tuttlingen .....	845	78591
08 1 36 015	Durlangen .....	Ostalbkreis .....	2 859	73568
08 2 16 009	Durmersheim .....	Rastatt .....	11 068	76448
08 4 16 011	Dußlingen .....	Tübingen .....	4 570	72144
01 0 53 025	Duvensee .....	Herzogtum Lauenburg .....	454	23898

1) \* Bedeutet, daß die Gemeinde mehrere Postleitzahlen hat;  
die hier genannte Zahl ist diejenige des Verwaltungssitzes der Gemeinde.

4 Gemeinden in alphabetischer Ordnung mit Schlüsselnummer,  
Bevölkerung und Postleitzahl am 31.12.1993

E

Schlüssel- nummer	Gemeinde	Kreis/Landkreis	Bevöl- kerung	Post- leit- zahl 1)
E				
16 0 39 090	Ebeleben, Stadt	Sondershausen	2 033	99713
09 6 74 129	Ebelsbach	Haßberge	4 001	97500
15 3 45 050	Ebendorf	Wolmirstedt	821	39179
16 0 23 140	Ebenhards	Hildburghausen	258	98646
16 0 20 060	Ebenheim	Gotha	273	99869
09 4 78 120	Ebensfeld, Markt	Lichtenfels	5 626	96250
16 0 16 130	Ebenshausen	Eisenach	262	99826
08 4 36 024	Ebenweiler	Ravensburg	901	88370
08 2 26 013	Eberbach, Stadt	Rhein-Neckar-Kreis	15 874	69412
08 1 18 012	Eberdingen	Ludwigsburg	6 405	71735
09 1 90 120	Eberfing	Weilheim-Schongau	999	82390
03 1 52 008	Ebergötzen	Göttingen	1 940	37136
08 4 26 038	Eberhardzell	Biberach	3 617	88436
03 2 54 012	Eberholzen	Hildesheim	693	31079
09 3 71 118	Ebermannsdorf	Amberg-Weizsach	2 112	92263
09 4 74 121	Ebermannstadt, Stadt	Forchheim	6 420	91320
09 6 74 130	Ebern, Stadt	Haßberge	7 521	96106
07 1 43 012	Ebernhahn	Westerwaldkreis	1 282	56424
14 0 31 120	Ebersbach	Großenhain	1 258	01561
14 0 27 070	Ebersbach	Geithain	464	04643
14 0 29 090	Ebersbach	Görlitz	683	02829
14 0 21 090	Ebersbach	Döbeln	991	04720
08 1 17 018	Ebersbach an der Fils, Stadt	Göppingen	15 907	73061
08 4 36 093	Ebersbach-Musbach	Ravensburg	1 504	88371
14 0 38 100	Ebersbach, Stadt	Löbau	12 169	02730
09 1 75 115	Ebersberg, Stadt	Ebersberg	10 306	85560
14 0 58 070	Ebersbrunn	Zwickau	1 604	08144
06 6 31 004	Ebersburg	Fulda	4 480	36157
03 3 57 012	Ebersdorf	Rotenburg (Wümme)	1 017	27432
14 0 38 110	Ebersdorf	Löbau	1 187	02708
09 4 73 121	Ebersdorf b. Coburg	Coburg	6 280	96237
16 0 27 430	Ebersdorf/Thüringen	Lobenstein	2 851	07368
14 0 45 600	Ebersgrün	Plauen	373	07952
09 7 74 129	Ebershausen	Günzburg	617	86491

1) \* Bedeutet, daß die Gemeinde mehrere Postleitzahlen hat;  
die hier genannte Zahl ist diejenige des Verwaltungssitzes der Gemeinde.

4 Gemeinden in alphabetischer Ordnung mit Schlüsselnummer,  
Bevölkerung und Postleitzahl am 31.12.1993

E

Schlüssel- nummer	Gemeinde	Kreis/Landkreis	Bevöl- kerung	Post- leit- zahl 1)
15 2 29 090	Ebersroda .....	Nebra .....	196	06632
08 1 25 021	Eberstadt .....	Heilbronn .....	2 886	74246
16 0 12 040	Eberstedt .....	Apolda .....	214	99518
12 0 60 052	Eberswalde, Stadt .....	Barnim .....	50 730	16225 *
16 0 42 100	Ebertshausen .....	Suhl .....	333	98554
07 1 41 034	Ebertshausen .....	Rhein-Lahn-Kreis .....	118	56370
07 3 32 012	Ebertsheim .....	Bad Dürkheim .....	1 411	67280
08 2 35 020	Ebhausen .....	Calw .....	4 249	72224
14 0 42 130	Ebmath .....	Oelsnitz .....	149	08626
09 3 77 115	Ebnath .....	Tirschenreuth .....	1 539	95683
09 4 71 128	Ebrach, Markt .....	Bamberg .....	2 022	96157
08 3 15 028	Ebringen .....	Breisgau-Hochschwarzwald .....	2 306	79285
06 5 34 008	Ebsdorfergrund .....	Marburg-Biedenkopf .....	8 836	35085
03 3 60 006	Ebstorf, Flecken .....	Uelzen .....	4 828	29574
03 3 55 015	Echem .....	Lüneburg .....	789	21379
09 1 78 120	Eching .....	Freising .....	11 014	85386
09 2 74 124	Eching .....	Landshut .....	2 609	84174
09 1 81 115	Eching a. Ammersee .....	Landsberg a. Lech .....	1 387	82279
07 2 32 028	Echternacherbrück .....	Bitburg-Prüm .....	633	54668
07 2 32 029	Echtershausen .....	Bitburg-Prüm .....	121	54636
06 4 40 006	Echzell .....	Wetteraukreis .....	5 738	61209
16 0 36 070	Eckardts .....	Schmalkalden .....	433	98590
16 0 16 140	Eckardtshausen .....	Eisenach .....	665	99819
14 0 56 040	Eckartsberg .....	Zittau .....	1 161	02763
15 2 28 070	Eckartsberga, Stadt .....	Naumburg .....	1 938	06648
07 3 31 017	Eckelsheim .....	Alzey-Worms .....	506	55599
07 1 33 028	Eckenroth .....	Bad Kreuznach .....	231	55444
09 5 72 121	Eckental, Markt .....	Erlangen-Höchstädt .....	13 450	90542
01 0 58 043	Eckernförde, Stadt .....	Rendsburg-Eckernförde .....	22 778	24340
09 4 72 131	Eckersdorf .....	Bayreuth .....	5 025	95488
07 1 34 021	Eckersweiler .....	Birkenfeld .....	188	55777
07 2 31 025	Eckfeld .....	Bernkastel-Wittlich .....	379	54531
01 0 61 025	Ecklak .....	Steinburg .....	361	25572
16 0 44 160	Ecklingerode .....	Worbis .....	947	37339
16 0 12 050	Eckolstädt .....	Apolda .....	717	99510

1) \* Bedeutet, daß die Gemeinde mehrere Postleitzahlen hat;  
die hier genannte Zahl ist diejenige des Verwaltungssitzes der Gemeinde.

4 Gemeinden in alphabetischer Ordnung mit Schlüsselnummer,  
Bevölkerung und Postleitzahl am 31.12.1993

E

Schlüssel- nummer	Gemeinde	Kreis/Landkreis	Bevöl- kerung	Post- leitz- zahl 1)
16 0 18 120	Eckstedt .....	Erfurt .....	556	99195
01 0 51 024	Eddelak .....	Dithmarschen .....	1 420	25715
15 1 26 110	Edderitz .....	Köthen .....	1 377	06388
09 3 71 119	Edelsfeld .....	Amberg-Sulzbach .....	1 726	92265
03 1 57 001	Edemissen .....	Peine .....	11 243	31234
07 3 37 020	Edenkoben, Stadt .....	Südliche Weinstraße .....	6 312	67480
09 7 79 136	Ederheim .....	Donau-Ries .....	1 084	86739
06 6 34 002	Edermünde .....	Schwalm-Eder-Kreis .....	6 990	34295
15 2 37 140	Edersleben .....	Sangerhausen .....	970	06528
06 6 35 009	Edertal .....	Waldeck-Frankenberg .....	6 871	34549
07 3 37 021	Edesheim .....	Südliche Weinstraße .....	2 286	67483
03 4 51 004	Edewecht .....	Ammerland .....	16 268	26188
07 1 35 024	Ediger-Eller .....	Cochem-Zell .....	1 234	56814
08 2 26 105	Edingen-Neckarhausen .....	Rhein-Neckar-Kreis .....	13 924	68535
15 1 12 090	Edlau .....	Bernburg .....	525	06420
09 1 87 124	Edling .....	Rosenheim .....	3 363	83533
16 0 40 030	Effelder .....	Sonneberg .....	1 252	96528
16 0 44 170	Effelder .....	Worbis .....	1 495	37359
09 4 74 122	Effeltrich .....	Forchheim .....	2 370	91090
08 3 36 014	Efringen-Kirchen .....	Lörrach .....	7 566	79588
15 3 39 040	Egeln, Stadt .....	Staßfurt .....	4 816	39435
06 4 38 003	Egelsbach .....	Offenbach .....	9 455	63329
08 2 35 022	Egenhausen .....	Calw .....	1 768	72227
09 1 79 117	Egenhofen .....	Fürstenfeldbruck .....	2 586	82281
08 3 27 013	Egesheim .....	Tuttlingen .....	590	78592
03 3 53 009	Egestorf .....	Harburg .....	2 189	21272
09 7 78 130	Egg a.d. Günz .....	Unterallgäu .....	1 041	87743
01 0 59 107	Eggebek .....	Schleswig-Flensburg .....	2 408	24852
09 2 77 116	Eggenfelden, Stadt .....	Rottal-Inn .....	12 188	84307
15 3 41 120	Eggenstedt .....	Wanzleben .....	316	39365
08 2 15 102	Eggenstein-Leopoldshafen .....	Karlsruhe .....	13 336	76344
09 7 77 124	Eggenthal .....	Ostallgäu .....	1 295	87653
03 4 59 016	Eggermühlen .....	Osnabrück .....	1 489	49577
15 3 38 060	Eggersdorf .....	Schönebeck .....	1 159	39221
12 0 64 116	Eggersdorf b. Müncheberg .....	Märkisch-Oderland .....	318	15518

1) \* Bedeutet, daß die Gemeinde mehrere Postleitzahlen hat;  
die hier genannte Zahl ist diejenige des Verwaltungssitzes der Gemeinde.



4 Gemeinden in alphabetischer Ordnung mit Schlüsselnummer,  
Bevölkerung und Postleitzahl am 31.12.1993

E

Schlüssel- nummer	Gemeinde	Kreis/Landkreis	Bevöl- kerung	Post- leit- zahl 1)
13 0 38 040	Eggesin, Stadt .....	Ueckermünde .....	8 324	17367
08 3 37 124	Eggingen .....	Waldshut .....	1 605	79805
09 2 77 117	Eggldham .....	Rottal-Inn .....	2 400	84385
09 1 83 115	Eggkofen .....	Mühldorf a. Inn .....	1 150	84546
09 4 74 123	Eggolsheim, Markt .....	Forchheim .....	5 639	91330
09 1 87 125	Eggstätt .....	Rosenheim .....	2 340	83125
01 0 51 026	Eggstedt .....	Dithmarschen .....	749	25721
09 2 75 120	Eging a. See, Markt .....	Passau .....	3 359	94535
09 1 90 121	Eglfing .....	Weilheim-Schongau .....	803	82436
09 1 73 120	Egling .....	Bad Tölz-Wolfratshausen .....	4 479	82544
09 1 81 116	Egling a.d. Paar .....	Landsberg a. Lech .....	1 845	86492
09 4 74 124	Egloffstein, Markt .....	Forchheim .....	2 115	91349
09 1 75 116	Egmating .....	Ebersberg .....	1 491	85658
12 0 61 108	Egsdorf .....	Dahme-Spreewald .....	162	15926
16 0 18 130	Egstedt .....	Erfurt .....	598	99102
09 1 76 122	Egweil .....	Eichstätt .....	1 002	85116
09 1 85 127	Ehekirchen .....	Neuburg-Schrobenhausen .....	3 416	86676
09 5 71 141	Ehingen .....	Ansbach .....	2 028	91725
09 7 72 134	Ehingen .....	Augsburg .....	880	86678
08 4 25 033	Ehingen (Donau), Stadt .....	Alb-Donau-Kreis .....	24 809	89584
09 7 79 138	Ehingen a. Ries .....	Donau-Ries .....	814	86741
07 2 32 030	Ehlenz .....	Bitburg-Prüm .....	444	54636
07 1 38 015	Ehlscheid .....	Neuwied .....	1 229	56581
01 0 58 044	Ehndorf .....	Rendsburg-Eckernförde .....	430	24647
16 0 40 370	Ehnes .....	Sonneberg .....	129	96528
08 1 15 013	Ehningen .....	Böblingen .....	7 253	71139
07 1 41 035	Ehr .....	Rhein-Lahn-Kreis .....	79	56357
03 1 51 008	Ehra-Lessien .....	Gifhorn .....	1 441	38468
16 0 23 150	Ehrenberg .....	Hildburghausen .....	247	98660
14 0 32 100	Ehrenberg .....	Hainichen .....	525	09661
14 0 50 070	Ehrenberg .....	Sebnitz .....	1 055	01848
06 6 31 005	Ehrenberg (Rhön) .....	Fulda .....	2 935	36115
03 2 51 015	Ehrenburg .....	Diepholz .....	1 731	27248
14 0 57 030	Ehrenfriedersdorf, Stadt .....	Zschopau .....	5 925	09427
16 0 11 050	Ehrenhain .....	Altenburg .....	1 226	04618

1) \* Bedeutet, daß die Gemeinde mehrere Postleitzahlen hat;  
die hier genannte Zahl ist diejenige des Verwaltungssitzes der Gemeinde.

4 Gemeinden in alphabetischer Ordnung mit Schlüsselnummer,  
Bevölkerung und Postleitzahl am 31.12.1993

E

Schlüssel- nummer	Gemeinde	Kreis/Landkreis	Bevöl- kerung	Post- leitzahl 1)
08 3 15 131	Ehrenkirchen .....	Breisgau-Hochschwarzwald .....	6 007	79238
16 0 13 150	Ehrenstein .....	Arnstadt .....	133	99326
06 5 32 008	Ehringshausen .....	Lahn-Dill-Kreis .....	9 041	35630
07 3 36 018	Ehweiler .....	Kusel .....	210	66871
14 0 38 120	Eibau .....	Löbau .....	3 744	02739
09 6 79 124	Eibelstadt, Stadt .....	Würzburg .....	2 627	97246
14 0 12 100	Eibenstock, Stadt .....	Aue .....	5 892	08309
07 3 31 018	Eich .....	Alzey-Worms .....	3 011	67575
14 0 13 060	Eich/ Sa. ....	Auerbach .....	566	08233
12 0 60 056	Eiche .....	Barnim .....	738	16356
07 1 32 022	Eichelhardt .....	Altenkirchen (Westerwald) .....	436	57612
07 1 32 023	Eichen .....	Altenkirchen (Westerwald) .....	576	57632
09 1 79 118	Eichenau .....	Fürstenfeldbruck .....	10 565	82223
07 1 31 021	Eichenbach .....	Ahrweiler .....	64	53533
15 3 45 060	Eichenbarleben .....	Wolmirstedt .....	1 106	39167
16 0 42 110	Eichenberg .....	Suhl .....	221	98553
16 0 25 140	Eichenberg .....	Jena .....	433	07768
09 6 76 119	Eichenbühl .....	Miltenberg .....	2 825	63928
09 2 79 113	Eichendorf, Markt .....	Dingolfing-Landau .....	6 449	94428
06 6 31 006	Eichenzell .....	Fulda .....	9 239	36124
12 0 62 120	Eichholz-Dröbzig .....	Elbe-Elster .....	396	03238
12 0 60 060	Eichhorst .....	Barnim .....	451	16244
13 0 25 110	Eichhorst .....	Neubrandenburg .....	301	17099
14 0 42 140	Eichigt .....	Oelsnitz .....	1 077	08626
12 0 65 064	Eichstädt .....	Oberhavel .....	419	16727
09 1 76 123	Eichstätt, Stadt .....	Eichstätt .....	12 480	85072
15 3 40 130	Eichstedt/ Altmark .....	Stendal .....	421	39596
08 4 36 027	Eichstegen .....	Ravensburg .....	460	88361
08 3 15 030	Eichstetten .....	Breisgau-Hochschwarzwald .....	2 848	79356
16 0 22 130	Eichstruth .....	Heiligenstadt .....	92	37318
12 0 61 112	Eichwalde .....	Dahme-Spreewald .....	4 860	15732
12 0 64 120	Eichwerder .....	Märkisch-Oderland .....	379	16269
03 3 58 006	Eickeloh .....	Soltau-Fallingb. ....	699	29693
15 3 20 190	Eickendorf .....	Haldensleben .....	179	39359
15 3 38 070	Eickendorf .....	Schönebeck .....	1 345	39221

1) \* Bedeutet, daß die Gemeinde mehrere Postleitzahlen hat;  
die hier genannte Zahl ist diejenige des Verwaltungssitzes der Gemeinde.

4 Gemeinden in alphabetischer Ordnung mit Schlüsselnummer,  
Bevölkerung und Postleitzahl am 31.12.1993

E

Schlüssel- nummer	Gemeinde	Kreis/Landkreis	Bevöl- kerung	Post- leit- zahl 1)
03 3 51 007	Eicklingen .....	Celle .....	2 660	29358
12 0 73 128	Eickstedt .....	Uckermark .....	433	17291
08 3 35 021	Eigeltingen .....	Konstanz .....	3 130	78253
16 0 29 090	Eigenrieden .....	Mühlhausen .....	573	99976
16 0 29 100	Eigenrode .....	Mühlhausen .....	344	99976
14 0 23 070	Eilenburg, Stadt .....	Eilenburg .....	20 126	04838
15 3 19 150	Eilenstedt .....	Halberstadt .....	1 199	38838
07 2 32 217	Eillscheid .....	Bitburg-Prüm .....	39	54649
15 3 19 160	Eilsdorf .....	Halberstadt .....	435	38838
15 3 41 130	Eillsleben .....	Wanzleben .....	2 244	39365
03 2 54 013	Eime, Flecken .....	Hildesheim .....	2 809	31036
08 3 36 019	Eimeldingen .....	Lörrach .....	1 892	79591
03 2 55 012	Eimen .....	Holzminden .....	1 130	37632
15 3 20 200	Eimersleben .....	Haldensleben .....	583	39343
03 3 60 007	Eimke .....	Uelzen .....	964	29578
07 3 39 015	Eimsheim .....	Mainz-Bingen .....	530	55278
03 1 55 004	Einbeck, Stadt .....	Northeim .....	29 390	37574
16 0 41 050	Einborn .....	Stadtroda .....	409	07646
01 0 53 026	Einhaus .....	Herzogtum Lauenburg .....	351	23911
16 0 28 100	Einhausen .....	Meiningen .....	571	98617
06 4 31 006	Einhausen .....	Bergstraße .....	5 594	64683
07 1 37 023	Einig .....	Mayen-Koblenz .....	164	56751
16 0 28 110	Einödhausen .....	Meiningen .....	119	98617
07 3 36 019	Einöllen .....	Kusel .....	514	67753
07 3 33 018	Einselethum .....	Donnersbergkreis .....	729	67308
14 0 18 100	Einsiedel .....	Chemnitz .....	3 099	09227
16 0 13 160	Eischleben .....	Arnstadt .....	456	99334
03 1 56 005	Eisdorf .....	Osterode am Harz .....	1 698	37534
09 1 87 126	Eiselfing .....	Rosenheim .....	2 716	83549
07 2 32 218	Eisenach .....	Bitburg-Prüm .....	340	54298
16 0 16 150	Eisenach, Stadt .....	Eisenach .....	42 579	99817
08 3 15 031	Eisenbach (Hochschwarzwald) ....	Breisgau-Hochschwarzwald .....	2 364	79871
09 7 77 125	Eisenberg .....	Ostallgäu .....	1 056	87637
07 3 33 019	Eisenberg (Pfalz), Stadt .....	Donnersbergkreis .....	9 187	67304
16 0 17 090	Eisenberg, Stadt .....	Eisenberg .....	11 513	07607

1) \* Bedeutet, daß die Gemeinde mehrere Postleitzahlen hat;  
die hier genannte Zahl ist diejenige des Verwaltungssitzes der Gemeinde.

4 Gemeinden in alphabetischer Ordnung mit Schlüsselnummer,  
Bevölkerung und Postleitzahl am 31.12.1993

E

Schlüssel- nummer	Gemeinde	Kreis/Landkreis	Bevöl- kerung	Post- leit- zahl 1)
01 0 58 045	Eisendorf .....	Rendsburg-Eckernförde .....	215	24589
09 6 79 167	Eisenheim, Markt .....	Würzburg .....	1 237	97247
12 0 67 120	Eisenhüttenstadt, Stadt .....	Stadtkreis .....	47 545	15890
07 2 31 026	Eisenschmitt .....	Bernkastel-Wittlich .....	406	54533
14 0 38 130	Eiserode .....	Löbau .....	230	02708
16 0 23 180	Eisfeld, Stadt .....	Hildburghausen .....	6 159	98673
07 1 41 036	Eisighofen .....	Rhein-Lahn-Kreis .....	240	56370
08 2 36 011	Eisingen .....	Enzkreis .....	4 286	75239
09 6 79 126	Eisingen .....	Würzburg .....	3 118	97249
15 2 15 120	Eisleben, Lutherstadt, Stadt ...	Eisleben .....	24 354	06295
08 1 17 019	Eislingen/ Fils, Stadt .....	Göppingen .....	19 385	73054
07 1 43 013	Eitelborn .....	Westerwaldkreis .....	2 549	56337
09 1 76 124	Eitensheim .....	Eichstätt .....	2 042	85117
06 6 31 007	Eiterfeld .....	Fulda .....	7 584	36132
05 3 82 016	Eitorf .....	Rhein-Sieg-Kreis .....	17 305	53783
09 1 77 116	Eitting .....	Erding .....	1 842	85462
13 0 29 220	Eixen .....	Ribnitz-Damgarten .....	430	18334
01 0 59 022	Ekenis .....	Schleswig-Flensburg .....	240	24392
03 1 58 011	Elbe .....	Wolfenbüttel .....	1 912	38274
07 1 32 024	Elben .....	Altenkirchen (Westerwald) .....	290	57580
08 3 36 020	Elbenschwand .....	Lörrach .....	182	79692
07 1 43 217	Elbingen-Mähren .....	Westerwaldkreis .....	458	56459
03 1 56 006	Elbingerode .....	Osterode am Harz .....	447	37412
15 3 43 110	Elbingerode/ Harz, Stadt .....	Wernigerode .....	4 139	38875
06 5 33 005	Elbtal .....	Limburg-Weilburg .....	2 470	65627
08 2 16 012	Elchesheim-Illingen .....	Rastatt .....	2 971	76477
09 7 75 139	Elchingen .....	Neu-Ulm .....	9 097	89275
07 1 34 022	Elchweiler .....	Birkenfeld .....	89	55765
13 0 22 150	Eldena .....	Ludwigslust .....	1 604	19294
12 0 70 080	Eldenburg .....	Prignitz .....	287	19309
03 3 51 008	Eldingen .....	Celle .....	2 159	29351
15 3 43 120	Elend .....	Wernigerode .....	567	38875
16 0 31 070	Elende .....	Nordhausen .....	179	99759
09 6 72 121	Elfershausen, Markt .....	Bad Kissingen .....	2 908	97725
16 0 24 050	Elgersburg .....	Ilmenau .....	1 287	98716

1) \* Bedeutet, daß die Gemeinde mehrere Postleitzahlen hat;  
die hier genannte Zahl ist diejenige des Verwaltungssitzes der Gemeinde.

4 Gemeinden in alphabetischer Ordnung mit Schlüsselnummer,  
Bevölkerung und Postleitzahl am 31.12.1993

E

Schlüssel- nummer	Gemeinde	Kreis/Landkreis	Bevöl- kerung	Post- leit- zahl 1)
16 0 27 080	Eliasbrunn .....	Lobenstein .....	242	07356
01 0 54 026	Elisabeth-Sophien-Koog .....	Nordfriesland .....	52	25845
07 1 32 025	Elkenroth .....	Altenkirchen (Westerwald) .....	1 756	57578
16 0 13 170	Elleben .....	Arnstadt .....	476	99334
14 0 13 070	Ellefeld .....	Auerbach .....	3 331	08236
15 3 36 170	Ellenberg .....	Salzwedel .....	463	29413
08 1 36 018	Ellenberg .....	Ostalbkreis .....	1 656	73488
07 1 34 023	Ellenberg .....	Birkenfeld .....	62	55765
07 1 43 015	Ellenhausen .....	Westerwaldkreis .....	272	56242
07 1 35 025	Ellenz-Poltersdorf .....	Cochem-Zell .....	902	56821
01 0 60 019	Ellerau .....	Segeberg .....	4 941	25479
01 0 56 013	Ellerbek .....	Pinneberg .....	4 190	25474
01 0 58 046	Ellerdorf .....	Rendsburg-Eckernförde .....	422	24589
01 0 56 014	Ellerhoop .....	Pinneberg .....	1 173	25373
07 1 40 035	Ellern (Hunsrück) .....	Rhein-Hunsrück-Kreis .....	802	55497
16 0 38 060	Ellersleben .....	Sömmerda .....	323	99628
07 3 32 013	Ellerstadt .....	Bad Dürkheim .....	2 030	67158
09 7 72 136	Ellgau .....	Augsburg .....	904	86679
01 0 54 027	Ellhöft .....	Nordfriesland .....	138	25923
08 1 25 024	Ellhofen .....	Heilbronn .....	3 037	74248
09 5 77 125	Ellingen, Stadt .....	Weißenburg-Gunzenhausen .....	3 447	91792
16 0 28 120	Ellingshausen .....	Meiningen .....	329	98617
01 0 59 023	Ellingstedt .....	Schleswig-Flensburg .....	797	24870
16 0 31 080	Ellrich, Stadt .....	Nordhausen .....	4 089	99755
07 2 33 021	Ellscheid .....	Daun .....	273	54552
08 1 36 019	Ellwangen (Jagst), Stadt .....	Ostalbkreis .....	23 586	73479
07 1 34 024	Ellweiler .....	Birkenfeld .....	290	55765
09 7 74 133	Ellzee .....	Günzburg .....	1 046	89352
13 0 18 080	Elmenhorst .....	Grevesmühlen .....	783	23948
13 0 19 050	Elmenhorst .....	Grimmen .....	785	18510
01 0 62 016	Elmenhorst .....	Stormarn .....	1 934	23869
01 0 53 027	Elmenhorst .....	Herzogtum Lauenburg .....	736	21493
13 0 31 080	Elmenhorst/Lichtenhagen .....	Rostock .....	1 191	18107
03 3 52 015	Elmlohe .....	Cuxhaven .....	800	27624
01 0 56 015	Elmshorn, Stadt .....	Pinneberg .....	45 800	25335 *

1) \* Bedeutet, daß die Gemeinde mehrere Postleitzahlen hat;  
die hier genannte Zahl ist diejenige des Verwaltungssitzes der Gemeinde.

4 Gemeinden in alphabetischer Ordnung mit Schlüsselnummer,  
Bevölkerung und Postleitzahl am 31.12.1993

E

Schlüssel- nummer	Gemeinde	Kreis/Landkreis	Bevöl- kerung	Post- leit- zahl 1)
07 3 32 014	Elmstein .....	Bad Dürkheim .....	2 906	67471
01 0 51 027	Elpersbüttel .....	Dithmarschen .....	738	25704
05 3 62 016	Elsdorf .....	Erftkreis .....	21 175	50189
03 3 57 013	Elsdorf .....	Rotenburg (Wümme) .....	1 853	27404
14 0 48 110	Elsdorf .....	Rochlitz .....	582	09328
01 0 58 047	Elsdorf-Westermühlen .....	Rendsburg-Eckernförde .....	1 379	24800
09 2 73 163	Elsendorf .....	Kelheim .....	1 835	84094
09 6 76 121	Elsenfeld, Markt .....	Miltenberg .....	8 386	63820
03 4 61 004	Elsfleth, Stadt .....	Wesermarsch .....	8 632	26931
12 0 69 148	Elsholz .....	Potsdam-Mittelmark .....	304	14547
01 0 61 026	Elskop .....	Steinburg .....	179	25361
14 0 52 130	Elsnig .....	Torgau .....	999	04880
15 1 26 120	Elsnigk .....	Köthen .....	724	06386
07 1 43 218	Elsoff (Westerwald) .....	Westerwaldkreis .....	935	56479
12 0 63 068	Elstal .....	Havelland .....	1 690	14627
15 1 24 090	Elster/ Elbe .....	Jessen .....	2 785	06918
14 0 45 610	Elsterberg, Stadt .....	Plauen .....	4 549	07985
14 0 16 120	Elstertrebnitz .....	Borna .....	1 225	04523
12 0 62 124	Elsterwerda, Stadt .....	Elbe-Elster .....	10 793	04910
14 0 35 130	Elstra, Stadt .....	Kamenz .....	2 149	01920
14 0 11 080	Elterlein, Stadt .....	Annaberg .....	2 103	09481
09 6 74 133	Eltmann, Stadt .....	Haßberge .....	5 569	97483
06 4 39 003	Eltville am Rhein, Stadt .....	Rheingau-Taunus-Kreis .....	16 498	65343 *
16 0 13 180	Elxleben .....	Arnstadt .....	572	99334
16 0 18 150	Elxleben .....	Erfurt .....	2 080	99189
06 5 33 006	Elz .....	Limburg-Weilburg .....	7 120	65604
08 3 16 010	Elzach, Stadt .....	Emmendingen .....	6 653	79215
03 2 54 014	Elze, Stadt .....	Hildesheim .....	9 729	31008
08 2 25 117	Elztal .....	Neckar-Odenwald-Kreis .....	5 422	74834
07 3 36 021	Elzweiler .....	Kusel .....	192	66887
03 3 55 016	Embsen .....	Lüneburg .....	2 129	21409
01 0 58 048	Embühren .....	Rendsburg-Eckernförde .....	213	24819
15 3 20 210	Emden .....	Haldensleben .....	457	39343
03 4 02 000	Emden, Stadt .....	Kreisfreie Stadt .....	52 216	26721 *
08 4 25 035	Emeringen .....	Alb-Donau-Kreis .....	161	88499

1) \* Bedeutet, daß die Gemeinde mehrere Postleitzahlen hat;  
die hier genannte Zahl ist diejenige des Verwaltungssitzes der Gemeinde.

4 Gemeinden in alphabetischer Ordnung mit Schlüsselnummer,  
Bevölkerung und Postleitzahl am 31.12.1993

E

Schlüssel- nummer	Gemeinde	Kreis/Landkreis	Bevöl- kerung	Post- leit- zahl 1)
08 4 25 036	Emerkingen .....	Alb-Donau-Kreis .....	733	89607
09 7 72 137	Emersacker .....	Augsburg .....	1 305	86494
15 3 19 440	Emersleben .....	Halberstadt .....	752	38822
01 0 58 049	Emkendorf .....	Rendsburg-Eckernförde .....	1 349	24802
16 0 20 080	Emleben .....	Gotha .....	754	99869
03 4 56 002	Emlichheim .....	Grafschaft Bentheim .....	6 279	49824
07 2 32 031	Emmelbaum .....	Bitburg-Prüm .....	78	54673
01 0 54 166	Emmelsbüll-Horsbüll .....	Nordfriesland .....	1 091	25924
07 1 40 036	Emmelshausen .....	Rhein-Hunsrück-Kreis .....	4 094	56281
08 3 16 011	Emmendingen, Stadt .....	Emmendingen .....	24 461	79312
03 3 60 008	Emmendorf .....	Uelzen .....	806	29579
05 1 54 008	Emmerich, Stadt .....	Kleve .....	29 028	46446
09 1 79 119	Emmering .....	Fürstenfeldbruck .....	6 138	82275
09 1 75 136	Emmering .....	Ebersberg .....	1 227	83550
03 2 52 005	Emmerthal .....	Hameln-Pyrmont .....	11 019	31860
09 1 71 114	Emmerting .....	Altötting .....	3 798	84547
07 1 32 026	Emmerzhausen .....	Altenkirchen (Westerwald) .....	783	57520
08 3 27 057	Emmingen-Liptingen .....	Tuttlingen .....	3 947	78576
16 0 15 160	Empfertshausen .....	Bad Salzungen .....	687	36452
08 2 37 024	Empfingen .....	Freudenstadt .....	6 868	72186
03 4 54 010	Emsbüren .....	Emsland .....	8 625	48488
05 5 66 008	Emsdetten, Stadt .....	Steinfurt .....	33 118	48282
15 2 37 160	Emseloh .....	Sangerhausen .....	598	06528
09 5 75 121	Emskirchen, Markt .....	Neustadt a.d.Aisch-Bad Windsheim .....	5 497	91448
16 0 40 040	Emstadt .....	Sonneberg .....	169	96528
12 0 69 152	Emstal .....	Potsdam-Mittelmark .....	351	14797
03 4 53 005	Emstek .....	Cloppenburg .....	8 323	49685
03 3 61 004	Emtinghausen .....	Verden .....	1 464	27321
09 4 72 133	Emtmannsberg .....	Bayreuth .....	1 023	95517
08 3 16 012	Endingen am Kaiserstuhl, Stadt .....	Emmendingen .....	8 113	79346
07 1 41 037	Endlichhofen .....	Rhein-Lahn-Kreis .....	180	56355
15 2 22 070	Endorf .....	Hettstedt .....	384	06333
16 0 19 100	Endschütz .....	Gera .....	388	07570
03 4 56 003	Engden .....	Grafschaft Bentheim .....	437	48465
01 0 54 167	Enge-Sande .....	Nordfriesland .....	1 050	25917

1) \* Bedeutet, daß die Gemeinde mehrere Postleitzahlen hat;  
die hier genannte Zahl ist diejenige des Verwaltungssitzes der Gemeinde.

4 Gemeinden in alphabetischer Ordnung mit Schlüsselnummer,  
Bevölkerung und Postleitzahl am 31.12.1993

E

Schlüssel- nummer	Gemeinde	Kreis/Landkreis	Bevöl- kerung	Post- leit- zahl 1)
01 0 61 027	Engelbrechtsche Wildnis .....	Steinburg .....	756	25348
03 2 51 016	Engeln .....	Diepholz .....	1 108	27305
16 0 20 090	Engelsbach .....	Gotha .....	271	99898
09 1 89 115	Engelsberg .....	Traunstein .....	2 375	84549
08 2 36 013	Engelsbrand .....	Enzkreis .....	4 207	75331
03 3 59 015	Engelschoff .....	Stade .....	697	21710
14 0 37 090	Engelsdorf .....	Leipzig .....	5 698	04439
05 3 74 008	Engelskirchen .....	Oberbergischer Kreis .....	19 933	51766
07 3 39 016	Engelstadt .....	Mainz-Bingen .....	567	55270
09 5 74 120	Engelthal .....	Nürnberger Land .....	1 069	91238
08 3 35 022	Engen, Stadt .....	Konstanz .....	9 258	78234
05 7 58 008	Enger, Stadt .....	Herford .....	17 870	32130
16 0 33 190	Engerda .....	Rudolstadt .....	361	07407
15 3 16 370	Engersen .....	Gardelegen .....	604	39638
08 4 15 089	Engstingen .....	Reutlingen .....	4 576	72829
08 4 15 019	Eningen unter Achalm .....	Reutlingen .....	9 844	72800
07 3 35 004	Enkenbach-Alsenborn .....	Kaiserslautern .....	7 326	67677
07 2 31 029	Enkirch .....	Bernkastel-Wittlich .....	1 713	56850
05 9 54 008	Ennepetal, Stadt .....	Ennepe-Ruhr-Kreis .....	34 372	58256
05 5 70 020	Ennigerloh, Stadt .....	Warendorf .....	20 399	59320
07 2 35 019	Ensch .....	Trier-Saarburg .....	484	54340
09 3 71 120	Ensdorf .....	Amberg-Weizbach .....	2 102	92266
10 0 44 123	Ensdorf .....	Saarlouis .....	6 793	66806
05 9 74 012	Ense .....	Soest .....	10 544	59469
07 3 31 019	Ensheim .....	Alzey-Worms .....	409	55232
07 1 43 219	Enspel .....	Westerwaldkreis .....	256	57647
07 2 32 032	Enzen .....	Bitburg-Prüm .....	50	54646
08 2 35 025	Enzklosterle .....	Calw .....	1 510	75337
01 0 51 028	Epenwörden .....	Dithmarschen .....	675	25704
08 2 26 017	Epfenbach .....	Rhein-Neckar-Kreis .....	2 328	74925
08 3 25 015	Epfendorf .....	Rottweil .....	3 382	78736
10 0 43 111	Eppelborn .....	Neunkirchen .....	18 816	66571
08 2 26 018	Eppelheim .....	Rhein-Neckar-Kreis .....	13 616	69214
07 3 31 020	Eppelsheim .....	Alzey-Worms .....	1 058	55234
07 1 35 026	Eppenberg .....	Cochem-Zell .....	235	56759

1) \* Bedeutet, daß die Gemeinde mehrere Postleitzahlen hat;  
die hier genannte Zahl ist diejenige des Verwaltungssitzes der Gemeinde.



4 Gemeinden in alphabetischer Ordnung mit Schlüsselnummer,  
Bevölkerung und Postleitzahl am 31.12.1993

E

Schlüssel- nummer	Gemeinde	Kreis/Landkreis	Bevöl- kerung	Post- leitz- zahl 1)
07 3 40 008	Eppenbrunn .....	Pirmasens .....	1 662	66957
14 0 24 080	Eppendorf .....	Flöha .....	3 660	09575
07 1 41 038	Eppenrod .....	Rhein-Lahn-Kreis .....	575	65558
09 2 72 116	Eppenschlag .....	Freyung-Grafenau .....	930	94536
06 4 32 005	Eppertshausen .....	Darmstadt-Dieburg .....	5 491	64859
08 1 25 026	Eppingen, Stadt .....	Heilbronn .....	18 457	75031
09 7 78 134	Eppishausen .....	Unterallgäu .....	1 902	87745
06 4 36 002	Eppstein, Stadt .....	Main-Taunus-Kreis .....	12 543	65817
07 1 40 037	Erbach .....	Rhein-Hunsrück-Kreis .....	230	55494
08 4 25 039	Erbach .....	Alb-Donau-Kreis .....	11 811	89155
06 4 37 006	Erbach, Kreisstadt .....	Odenwaldkreis .....	12 282	64711
09 3 77 116	Erbendorf, Stadt .....	Tirschenreuth .....	5 296	92681
16 0 28 130	Erbenhausen .....	Meiningen .....	698	98634
07 3 31 021	Erbes-Büdesheim .....	Alzey-Worms .....	1 229	55234
15 2 15 130	Erdeborn .....	Eisleben .....	1 224	06317
07 2 31 030	Erden .....	Bernkastel-Wittlich .....	403	54492
07 3 36 022	Erdesbach .....	Kusel .....	603	66887
09 1 77 117	Erding, Stadt .....	Erding .....	26 969	85435
08 1 18 014	Erdmannhausen .....	Ludwigsburg .....	4 752	71729
14 0 24 090	Erdmannsdorf .....	Flöha .....	2 282	09573
09 1 74 118	Erdweg .....	Dachau .....	4 649	85253
09 1 81 118	Eresing .....	Landsberg a. Lech .....	1 473	86922
01 0 59 024	Erfde .....	Schleswig-Flensburg .....	1 947	24803
05 3 62 020	Erftstadt, Stadt .....	Erftkreis .....	47 228	50374
16 0 01 000	Erfurt, Landeshauptstadt .....	Stadtkreis .....	200 799	99084 *
07 3 40 009	Erfweiler .....	Pirmasens .....	1 240	66996
09 5 75 122	Ergersheim .....	Neustadt a.d.Aisch-Bad Windsheim	1 120	91465
07 1 41 039	Ergeshausen .....	Rhein-Lahn-Kreis .....	101	56368
09 2 74 126	Ergolding, Markt .....	Landshut .....	10 373	84030
09 2 74 127	Ergolsbach, Markt .....	Landshut .....	6 998	84061
09 1 83 116	Erharting .....	Mühldorf a. Inn .....	881	84513
09 2 77 118	Ering .....	Rottal-Inn .....	1 952	94140
08 4 35 013	Eriskirch .....	Bodenseekreis .....	4 207	88097
05 3 70 004	Erkelenz, Stadt .....	Heinsberg .....	40 818	41812
08 1 16 018	Erkenbrechtsweiler .....	Esslingen .....	2 028	73268

1) \* Bedeutet, daß die Gemeinde mehrere Postleitzahlen hat;  
die hier genannte Zahl ist diejenige des Verwaltungssitzes der Gemeinde.

4 Gemeinden in alphabetischer Ordnung mit Schlüsselnummer,  
Bevölkerung und Postleitzahl am 31.12.1993

E

Schlüssel- nummer	Gemeinde	Kreis/Landkreis	Bevöl- kerung	Post- leit- zahl 1)
03 1 58 012	Erkerode .....	Wolfenbüttel .....	914	38173
09 7 78 136	Erkheim, Markt .....	Unterallgäu .....	2 826	87746
12 0 67 124	Erkner .....	Oder-Spree .....	11 958	15537
05 1 58 004	Erkrath, Stadt .....	Mettmann .....	49 299	40699
14 0 49 050	Erla .....	Schwarzenberg .....	1 463	08340
14 0 49 060	Erlabrunn .....	Schwarzenberg .....	1 184	08349
09 6 79 128	Erlabrunn .....	Würzburg .....	1 566	97250
09 5 62 000	Erlangen, Stadt .....	Kreisfreie Stadt .....	102 383	91052 *
14 0 48 120	Erlau .....	Rochlitz .....	1 051	09306
14 0 36 020	Erlbach .....	Klingenthal .....	1 767	08265
14 0 48 130	Erlbach .....	Rochlitz .....	589	09326
09 1 71 115	Erlbach .....	Altötting .....	1 213	84567
14 0 51 050	Erlbach-Kirchberg .....	Stollberg .....	1 153	09385
14 0 32 110	Erlebach .....	Hainichen .....	64	09648
08 1 25 027	Erlenbach .....	Heilbronn .....	4 386	74235
09 6 76 122	Erlenbach a. Main, Stadt .....	Miltenberg .....	9 021	63906
09 6 77 125	Erlenbach b. Marktheidenfeld ...	Main-Spessart .....	2 187	97837
07 3 40 010	Erlenbach bei Dahn .....	Pirmasens .....	356	76891
07 3 34 004	Erlenbach bei Kandel .....	Germersheim .....	658	76872
08 4 26 043	Erlenmoos .....	Biberach .....	1 454	88416
06 4 35 007	Erlensee .....	Main-Kinzig-Kreis .....	12 409	63526
08 1 18 015	Erligheim .....	Ludwigsburg .....	2 440	74391
15 2 27 060	Ermlitz .....	Merseburg .....	565	06184
15 2 11 040	Ermsleben, Stadt .....	Aschersleben .....	2 952	06463
16 0 18 160	Ermstedt .....	Erfurt .....	414	99192
05 9 70 012	Erndtebrück .....	Siegen-Wittgenstein .....	8 128	57339
09 1 86 116	Ernsgaden .....	Pfaffenhofen a.d. Ilm .....	1 231	85119
07 1 35 027	Ernst .....	Cochem-Zell .....	636	56814
16 0 20 100	Ernstroda .....	Gotha .....	956	99894
16 0 30 050	Ernstthal .....	Neuhaus a. Rennweg .....	893	98724
07 2 32 033	Ernzen .....	Bitburg-Prüm .....	421	54668
08 4 26 044	Erolzheim .....	Biberach .....	2 736	88453
07 1 38 019	Erpel .....	Neuwied .....	2 347	53579
07 3 32 015	Erpolzheim .....	Bad Dürkheim .....	1 202	67167
07 1 32 027	Ersfeld .....	Altenkirchen (Westerwald) .....	39	57635

1) \* Bedeutet, daß die Gemeinde mehrere Postleitzahlen hat;  
die hier genannte Zahl ist diejenige des Verwaltungssitzes der Gemeinde.

4 Gemeinden in alphabetischer Ordnung mit Schlüsselnummer,  
Bevölkerung und Postleitzahl am 31.12.1993

E

Schlüssel- nummer	Gemeinde	Kreis/Landkreis	Bevöl- kerung	Post- leit- zahl 1)
16 0 22 140	Ershausen .....	Heiligenstadt .....	1 267	37308
08 4 26 045	Ertingen .....	Biberach .....	4 959	88521
05 9 74 016	Erwitte, Stadt .....	Soest .....	14 495	59597
15 3 20 220	Erxleben .....	Haldensleben .....	1 359	39343
15 3 31 210	Erxleben .....	Osterburg .....	517	39606
07 3 35 005	Erzenhausen .....	Kaiserslautern .....	617	67685
06 4 32 006	Erzhausen .....	Darmstadt-Dieburg .....	6 480	64390
07 2 33 022	Esch .....	Daun .....	498	54585
07 2 31 031	Esch .....	Bernkastel-Wittlich .....	490	54518
08 1 36 020	Eschach .....	Ostalbkreis .....	1 528	73569
09 6 76 123	Eschau, Markt .....	Miltenberg .....	4 233	63863
08 3 15 033	Eschbach .....	Breisgau-Hochschwarzwald .....	1 652	79427
07 1 41 040	Eschbach .....	Rhein-Lahn-Kreis .....	225	56357
07 3 37 022	Eschbach .....	Südliche Weinstraße .....	597	76831
06 4 36 003	Eschborn, Stadt .....	Main-Taunus-Kreis .....	18 393	65760
08 3 25 071	Eschbronn .....	Rottweil .....	2 083	78664
14 0 22 110	Eschdorf .....	Dresden .....	612	01474
16 0 33 200	Eschdorf .....	Rudolstadt .....	73	07407
03 4 56 004	Esche .....	Grafschaft Bentheim .....	526	49828
01 0 53 028	Escheburg .....	Herzogtum Lauenburg .....	1 747	21039
03 3 51 009	Eschede .....	Celle .....	3 907	29348
14 0 27 090	Eschefeld .....	Geithain .....	561	04654
08 2 26 020	Eschelbronn .....	Rhein-Neckar-Kreis .....	2 361	74927
08 1 17 020	Eschenbach .....	Göppingen .....	2 146	73107
09 3 74 117	Eschenbach i.d. OPf., Stadt ....	Neustadt a.d. Waldnaab .....	3 753	92676
16 0 20 110	Eschenbergen .....	Gotha .....	647	99869
06 5 32 009	Eschenburg .....	Lahn-Dill-Kreis .....	10 491	35713
09 1 80 114	Eschenlohe .....	Garmisch-Partenkirchen .....	1 540	82438
15 3 20 230	Eschenrode .....	Haldensleben .....	197	39356
16 0 40 050	Eschenthal .....	Sonneberg .....	147	96523
03 2 55 013	Eschershausen, Stadt .....	Holzminden .....	4 388	37632
07 2 32 220	Eschfeld .....	Bitburg-Prüm .....	179	54619
09 3 72 124	Eschlkam, Markt .....	Cham .....	3 673	93458
06 6 36 003	Eschwege, Kreisstadt .....	Werra-Meißner-Kreis .....	22 747	37269
05 3 54 012	Eschweiler, Stadt .....	Aachen .....	55 791	52249

1) \* Bedeutet, daß die Gemeinde mehrere Postleitzahlen hat;  
die hier genannte Zahl ist diejenige des Verwaltungssitzes der Gemeinde.

4 Gemeinden in alphabetischer Ordnung mit Schlüsselnummer,  
Bevölkerung und Postleitzahl am 31.12.1993

E

Schlüssel- nummer	Gemeinde	Kreis/Landkreis	Bevöl- kerung	Post- leit- zahl 1)
03 4 62 003	Esens, Stadt .....	Wittmund .....	6 449	26427
01 0 59 109	Esgrus .....	Schleswig-Flensburg .....	893	24402
09 3 74 118	Eslarn, Markt .....	Neustadt a.d. Waldnaab .....	3 151	92693
05 9 58 016	Eslohe (Sauerland) .....	Hochsauerlandkreis .....	9 137	59889
05 7 70 008	Espeikamp, Stadt .....	Minden-Lübbecke .....	26 204	32339
06 6 33 007	Espenau .....	Kassel .....	4 827	34314
14 0 16 130	Espenhain .....	Borna .....	1 445	04579
15 2 33 060	Esperstedt .....	Querfurt .....	846	06279
16 0 14 070	Esperstedt .....	Artern .....	628	06567
16 0 35 080	Eßbach .....	Schleiz .....	303	07924
03 3 58 007	Essel .....	Soltau-Fallingb.ostel .....	805	29690
09 6 77 126	Esselbach .....	Main-Spessart .....	2 059	97839
07 3 31 022	Esselborn .....	Alzey-Worms .....	262	55234
03 4 53 006	Essen (Oldenburg) .....	Cloppenburg .....	7 723	49632
05 1 13 000	Essen, Stadt .....	Kreisfreie Stadt .....	622 380	45127 *
09 2 74 128	Essenbach .....	Landshut .....	8 996	84051
07 3 39 017	Essenheim .....	Mainz-Bingen .....	2 612	55270
09 2 73 121	Essing, Markt .....	Kelheim .....	981	93343
08 1 36 021	Essingen .....	Ostalbkreis .....	5 726	73457
07 3 37 023	Essingen .....	Südliche Weinstraße .....	1 949	76879
16 0 38 070	Eßleben-Teutleben .....	Sömmerda .....	374	99628
07 2 32 034	Esslingen .....	Bitburg-Prüm .....	70	54636
08 1 16 019	Esslingen am Neckar, Stadt .....	Esslingen .....	91 388	73728 *
07 3 36 023	Eßweiler .....	Kusel .....	566	67754
15 3 16 040	Estedt .....	Gardelegen .....	382	39638
09 6 79 130	Estenfeld .....	Würzburg .....	4 631	97230
03 4 54 011	Esterwegen .....	Emsland .....	4 547	26897
07 3 32 016	Esthal .....	Bad Dürkheim .....	1 605	67472
03 2 56 006	Estorf .....	Nienburg (Weser) .....	1 748	31629
03 3 59 016	Estorf .....	Stade .....	1 376	21727
15 3 39 050	Etgersleben .....	Staßfurt .....	874	39448
07 2 31 032	Etgert .....	Bernkastel-Wittlich .....	80	54424
15 3 20 240	Etingen .....	Haldensleben .....	588	39359
07 3 36 024	Etschberg .....	Kusel .....	623	66871
09 1 80 115	Ettal .....	Garmisch-Partenkirchen .....	1 030	82488

1) \* Bedeutet, daß die Gemeinde mehrere Postleitzahlen hat;  
die hier genannte Zahl ist diejenige des Verwaltungssitzes der Gemeinde.

4 Gemeinden in alphabetischer Ordnung mit Schlüsselnummer,  
Bevölkerung und Postleitzahl am 31.12.1993

E

Schlüssel- nummer	Gemeinde	Kreis/Landkreis	Bevöl- kerung	Post- leit- zahl 1)
07 2 32 035	Etteldorf .....	Bitburg-Prüm .....	31	54655
16 0 16 160	Ettenhausen a.d. Nesse .....	Eisenach .....	179	99819
16 0 16 170	Ettenhausen a.d. Suhl .....	Eisenach .....	512	99819
08 3 17 026	Ettenheim, Stadt .....	Ortenaukreis .....	10 664	77955
09 5 77 127	Ettenstatt .....	Weißenburg-Gunzenhausen .....	844	91796
16 0 43 150	Ettersburg .....	Weimar .....	419	99439
16 0 16 180	Etterwinden .....	Eisenach .....	659	99819
07 1 43 220	Ettinghausen .....	Westerwaldkreis .....	232	56244
08 2 15 017	Ettlingen, Stadt .....	Karlsruhe .....	38 630	76275
09 7 78 137	Ettringen .....	Unterallgäu .....	3 339	86833
07 1 37 025	Ettringen .....	Mayen-Koblenz .....	2 645	56729
07 1 32 028	Etzbach .....	Altenkirchen (Westerwald) .....	978	57539
16 0 17 100	Etzdorf .....	Eisenberg .....	353	07613
14 0 32 120	Etzdorf .....	Hainichen .....	1 004	09661
16 0 33 210	Etzelbach .....	Rudolstadt .....	346	07407
16 0 31 090	Etzelsrode .....	Nordhausen .....	106	99735
09 3 71 140	Etzelwang .....	Amberg-Weizbach .....	1 482	92268
09 3 74 119	Etzenricht .....	Neustadt a.d. Waldnaab .....	1 710	92694
12 0 63 072	Etzin .....	Havelland .....	326	14641
16 0 14 080	Etzleben .....	Artern .....	349	06577
14 0 30 170	Etzoldshain .....	Grimma .....	285	04668
14 0 18 110	Euba .....	Chemnitz .....	1 224	09128
09 6 78 128	Euerbach .....	Schweinfurt .....	2 904	97502
09 6 72 122	Euerdorf, Markt .....	Bad Kissingen .....	1 846	97717
14 0 16 140	Eula .....	Borna .....	959	04552
15 2 28 080	Eulau .....	Naumburg .....	354	06618
07 1 32 029	Eulenberg .....	Altenkirchen (Westerwald) .....	61	57614
07 3 35 006	Eulenberg .....	Kaiserslautern .....	541	67685
14 0 32 130	Eulendorf .....	Hainichen .....	145	09661
07 1 35 028	Eulgem .....	Cochem-Zell .....	117	56761
14 0 14 200	Eulowitz .....	Bautzen .....	317	02692
15 1 44 080	Euper .....	Wittenberg .....	1 481	06888
09 1 73 123	Eurasburg .....	Bad Tölz-Wolfratshausen .....	3 702	82547
09 7 71 129	Eurasburg .....	Aichach-Friedberg .....	1 352	86495
07 2 32 221	Euscheid .....	Bitburg-Prüm .....	134	54597

1) \* Bedeutet, daß die Gemeinde mehrere Postleitzahlen hat;  
die hier genannte Zahl ist diejenige des Verwaltungssitzes der Gemeinde.

4 Gemeinden in alphabetischer Ordnung mit Schlüsselnummer,  
Bevölkerung und Postleitzahl am 31.12.1993

E

Schlüssel- nummer	Gemeinde	Kreis/Landkreis	Bevöl- kerung	Post- leit- zahl 1)
05 3 66 016	Euskirchen, Stadt .....	Euskirchen .....	51 247	53879 *
09 6 77 127	Eußenheim .....	Main-Spessart .....	3 476	97776
07 3 37 024	Eußerthal .....	Südliche Weinstraße .....	955	76857
01 0 55 012	Eutin, Stadt .....	Ostholstein .....	17 133	23701
08 2 37 027	Eutingen im Gäu .....	Freudenstadt .....	4 699	72184
15 1 44 090	Eutzsch .....	Wittenberg .....	731	06888
15 3 20 250	Everingen .....	Haldensleben .....	201	39359
03 2 54 015	Everode .....	Hildesheim .....	556	31085
03 4 62 004	Eversmeer .....	Wittmund .....	812	26556
05 5 70 024	Everswinkel .....	Warendorf .....	8 337	48351
03 1 58 013	Evessen .....	Wolfenbüttel .....	1 242	38173
07 1 43 221	Ewighausen .....	Westerwaldkreis .....	165	56244
16 0 28 140	Exdorf .....	Meiningen .....	628	98631
05 7 66 028	Extental .....	Lippe .....	13 350	32699
16 0 34 100	Eyba .....	Saalfeld .....	232	07318
03 2 51 017	Eydelstedt .....	Diepholz .....	1 904	49406
03 3 53 010	Eyendorf .....	Harburg .....	989	21376
03 2 56 007	Eystrup .....	Nienburg (Weser) .....	3 074	31622

1) \* Bedeutet, daß die Gemeinde mehrere Postleitzahlen hat;  
die hier genannte Zahl ist diejenige des Verwaltungssitzes der Gemeinde.

4 Gemeinden in alphabetischer Ordnung mit Schlüsselnummer,  
Bevölkerung und Postleitzahl am 31.12.1993

F

Schlüssel- nummer	Gemeinde	Kreis/Landkreis	Bevöl- kerung	Post- leit- zahl 1)
F				
07 1 41 041	Fachbach .....	Rhein-Lahn-Kreis .....	1 377	56133
12 0 69 156	Fahlhorst .....	Potsdam-Mittelmark .....	114	14532
13 0 22 170	Fahrbinde .....	Ludwigslust .....	292	19288
01 0 59 026	Fahrdorf .....	Schleswig-Flensburg .....	2 016	24857
01 0 57 018	Fahren .....	Plön .....	131	24253
08 2 25 024	Fahrenbach .....	Neckar-Odenwald-Kreis .....	2 778	74864
12 0 73 132	Fahrenholz .....	Uckermark .....	178	17337
01 0 60 020	Fahrenkrug .....	Segeberg .....	1 467	23795
13 0 28 120	Fahrenwalde .....	Pasewalk .....	416	17309
09 1 78 123	Fahrenzhausen .....	Freising .....	3 465	85777
12 0 69 160	Fahrland .....	Potsdam-Mittelmark .....	1 145	14476
07 1 35 029	Faid .....	Cochem-Zell .....	928	56814
16 0 19 110	Falka .....	Gera .....	414	07570
14 0 33 030	Falken .....	Hohenstein-Ernstthal .....	648	09337
14 0 24 100	Falkenau .....	Flöha .....	2 068	09569
14 0 57 040	Falkenbach .....	Zschopau .....	467	09429
15 3 31 220	Falkenberg .....	Osterburg .....	300	39615
14 0 52 140	Falkenberg .....	Torgau .....	390	04880
09 2 77 119	Falkenberg .....	Rottal-Inn .....	3 687	84326
12 0 67 128	Falkenberg .....	Oder-Spree .....	159	15848
12 0 61 116	Falkenberg .....	Dahme-Spreewald .....	202	15926
12 0 67 132	Falkenberg .....	Oder-Spree .....	160	15518
12 0 62 128	Falkenberg/ Elster, Stadt .....	Elbe-Elster .....	6 463	04895
12 0 64 124	Falkenberg/ Mark .....	Märkisch-Oderland .....	1 762	16259
09 3 77 117	Falkenberg, Markt .....	Tirschenreuth .....	956	95685
09 2 78 120	Falkenfels .....	Straubing-Bogen .....	774	94350
12 0 70 084	Falkenhagen .....	Prignitz .....	382	16928
12 0 64 128	Falkenhagen .....	Märkisch-Oderland .....	861	15306
12 0 73 136	Falkenhagen .....	Uckermark .....	153	17291
14 0 20 140	Falkenhain .....	Dippoldiswalde .....	409	01776
12 0 61 120	Falkenhain .....	Dahme-Spreewald .....	237	15938
16 0 11 070	Falkenhain .....	Altenburg .....	549	04613
14 0 55 080	Falkenhain .....	Wurzen .....	1 392	04808
12 0 63 076	Falkenrehde .....	Havelland .....	620	14641

1) \* Bedeutet, daß die Gemeinde mehrere Postleitzahlen hat;  
die hier genannte Zahl ist diejenige des Verwaltungssitzes der Gemeinde.

4 Gemeinden in alphabetischer Ordnung mit Schlüsselnummer,  
Bevölkerung und Postleitzahl am 31.12.1993

F

Schlüssel- nummer	Gemeinde	Kreis/Landkreis	Bevöl- kerung	Post- leitz- zahl 1)
12 0 63 080	Falkensee, Stadt .....	Havelland .....	22 242	14612
07 3 33 020	Falkenstein .....	Donnersbergkreis .....	216	67808
14 0 13 080	Falkenstein/ Vogtl., Stadt .....	Auerbach .....	9 390	08223
09 3 72 125	Falkenstein, Markt .....	Cham .....	3 081	93167
12 0 65 068	Falkenthal .....	Oberhavel .....	714	16775
12 0 73 140	Falkenwalde .....	Uckermark .....	364	17291
03 3 58 008	Fallingb., Stadt .....	Soltau-Fallingb. ....	11 286	29683
16 0 36 080	Fambach .....	Schmalkalden .....	2 115	98597
09 1 80 116	Farchant .....	Garmisch-Partenkirchen .....	3 574	82490
01 0 57 090	Fargau-Pratjau .....	Plön .....	660	24256
15 2 33 070	Farnstädt .....	Querfurt .....	1 294	06279
07 2 35 021	Farschweiler .....	Trier-Saarburg .....	823	54317
15 3 45 070	Farsleben .....	Wolmirstedt .....	629	39326
03 3 57 014	Farven .....	Rotenburg (Wümme) .....	677	27446
03 3 51 010	Faßberg .....	Celle .....	6 765	29328
09 6 76 124	Faulbach .....	Miltenberg .....	2 740	97906
13 0 24 070	Faulenrost .....	Malchin .....	804	17139
16 0 29 110	Faulungen .....	Mühlhausen .....	581	99976
01 0 51 030	Fedderingen .....	Dithmarschen .....	243	25779
07 1 43 222	Fehl-Ritzhausen .....	Westerwaldkreis .....	813	56472
12 0 68 116	Fehrbellin, Stadt .....	Ostprignitz-Ruppin .....	3 680	16833
16 0 23 200	Fehrenbach .....	Hildburghausen .....	857	98666
12 0 71 072	Fehrow .....	Spree-Neiße .....	404	03096
09 1 71 116	Feichten a.d. Alz .....	Altötting .....	1 038	84550
07 1 33 030	Feilbingert .....	Bad Kreuznach .....	1 630	67824
09 4 75 123	Feilitzsch .....	Hof .....	2 511	95183
07 2 32 036	Feilsdorf .....	Bitburg-Prüm .....	31	54636
12 0 73 144	Felchow .....	Uckermark .....	320	16278
16 0 29 120	Felchta .....	Mühlhausen .....	773	99974
09 1 88 118	Feldafing .....	Starnberg .....	3 962	82340
06 5 35 003	Feldatal .....	Vogelsbergkreis .....	3 104	36325
08 3 15 037	Feldberg (Schwarzwald) .....	Breisgau-Hochschwarzwald .....	1 702	79868
13 0 26 140	Feldberg, Stadt .....	Neustrelitz .....	2 755	17258
01 0 58 050	Felde .....	Rendsburg-Eckernförde .....	1 797	24242
16 0 39 100	Feldengel .....	Sondershausen .....	253	99718

1) \* Bedeutet, daß die Gemeinde mehrere Postleitzahlen hat;  
die hier genannte Zahl ist diejenige des Verwaltungssitzes der Gemeinde.



4 Gemeinden in alphabetischer Ordnung mit Schlüsselnummer,  
Bevölkerung und Postleitzahl am 31.12.1993

F

Schlüssel- nummer	Gemeinde	Kreis/Landkreis	Bevöl- kerung	Post- leit- zahl 1)
12 0 69 164	Feldheim .....	Potsdam-Mittelmark .....	292	14913
01 0 62 093	Feldhorst .....	Stormarn .....	503	23858
09 2 78 121	Feldkirchen .....	Straubing-Bogen .....	1 836	94351
09 1 84 118	Feldkirchen .....	München .....	3 795	85622
09 1 87 130	Feldkirchen-Westerham .....	Rosenheim .....	9 512	83620
07 2 35 022	Fell .....	Trier-Saarburg .....	2 240	54341
08 1 19 020	Fellbach, Stadt .....	Rems-Murr-Kreis .....	42 693	70734 *
09 6 77 128	Fellen .....	Main-Spessart .....	995	97778
09 7 78 139	Fellheim .....	Unterallgäu .....	1 065	87748
01 0 58 051	Felm .....	Rendsburg-Eckernförde .....	997	24244
06 6 34 003	Felsberg, Stadt .....	Schwalm-Eder-Kreis .....	11 502	34587
07 1 32 030	Fensdorf .....	Altenkirchen (Westerwald) .....	427	57580
09 3 76 125	Fensterbach .....	Schwandorf .....	2 264	92269
12 0 69 168	Ferch .....	Potsdam-Mittelmark .....	1 032	14548
12 0 63 084	Ferchesar .....	Havelland .....	307	14715
15 3 17 050	Ferchland .....	Genthin .....	740	39317
13 0 38 050	Ferdinandshof .....	Ueckermünde .....	3 750	17379
12 0 73 148	Ferdinandshorst .....	Uckermark .....	138	17291
12 0 62 132	Fermerswalde .....	Elbe-Elster .....	188	04895
16 0 44 180	Ferna .....	Worbis .....	482	37339
16 0 16 210	Fernbreitenbach .....	Eisenach .....	476	99837
06 5 31 004	Fernwald .....	Gießen .....	6 417	35463
07 2 32 037	Ferschweiler .....	Bitburg-Prüm .....	918	54668
09 5 74 123	Feucht, Markt .....	Nürnberger Land .....	13 254	90537
09 5 71 145	Feuchtwangen, Stadt .....	Ansbach .....	11 462	91555
07 2 32 222	Feuerscheid .....	Bitburg-Prüm .....	348	54597
07 2 33 023	Feusdorf .....	Daun .....	558	54584
09 4 72 138	Fichtelberg .....	Bayreuth .....	2 485	95686
08 1 27 102	Fichtenau .....	Schwäbisch Hall .....	4 688	74579
08 1 27 023	Fichtenberg .....	Schwäbisch Hall .....	2 707	74427
12 0 62 136	Fichtenberg .....	Elbe-Elster .....	634	04931
12 0 69 172	Fichtenwalde .....	Potsdam-Mittelmark .....	991	14547
01 0 57 020	Fiefbergen .....	Plön .....	407	24217
15 2 35 130	Fienstedt .....	Saalkreis .....	263	06198
07 1 32 031	Fiersbach .....	Altenkirchen (Westerwald) .....	181	57612

1) \* Bedeutet, daß die Gemeinde mehrere Postleitzahlen hat;  
die hier genannte Zahl ist diejenige des Verwaltungssitzes der Gemeinde.

4 Gemeinden in alphabetischer Ordnung mit Schlüsselnummer,  
Bevölkerung und Postleitzahl am 31.12.1993

F

Schlüssel- nummer	Gemeinde	Kreis/Landkreis	Bevöl- kerung	Post- leit- zahl 1)
08 1 16 077	Filderstadt, Stadt .....	Esslingen .....	40 764	70794
07 1 41 042	Filsen .....	Rhein-Lahn-Kreis .....	576	56341
03 4 57 008	Filsum .....	Leer .....	1 879	26849
07 1 35 030	Filz .....	Cochem-Zell .....	97	56766
13 0 30 050	Fincken .....	Röbel/ Müritz .....	475	17209
07 3 33 021	Finkenbach-Gersweiler .....	Donnersbergkreis .....	361	67822
13 0 37 090	Finkenthal .....	Teterow .....	360	17179
05 9 66 012	Finnentrop .....	Olpe .....	18 046	57413
09 1 81 120	Finning .....	Landsberg a. Lech .....	1 406	86923
09 7 73 150	Finningen .....	Dillingen a.d. Donau .....	1 500	89435
12 0 60 064	Finowfurt .....	Barnim .....	3 581	16244
09 1 77 118	Finsing .....	Erding .....	2 878	85464
16 0 20 120	Finsterbergen .....	Gotha .....	1 557	99898
12 0 62 140	Finsterwalde, Stadt .....	Elbe-Elster .....	22 556	03238
03 3 57 015	Fintel .....	Rotenburg (Wümme) .....	2 514	27389
03 4 57 009	Firrel .....	Leer .....	721	26835
07 2 35 025	Fisch .....	Trier-Saarburg .....	251	54439
09 7 72 141	Fischach, Markt .....	Augsburg .....	4 367	86850
14 0 22 120	Fischbach .....	Dresden .....	751	01477
07 3 35 007	Fischbach .....	Kaiserslautern .....	799	67693
07 1 34 025	Fischbach .....	Birkenfeld .....	1 121	55743
16 0 20 130	Fischbach .....	Gotha .....	508	99891
07 3 40 011	Fischbach bei Dahn .....	Pirmasens .....	1 690	66996
07 2 32 038	Fischbach-Oberraden .....	Bitburg-Prüm .....	57	54675
16 0 15 170	Fischbach/ Rhön .....	Bad Salzungen .....	641	36452
09 1 82 114	Fischbachau .....	Miesbach .....	5 158	83730
06 4 32 007	Fischbachtal .....	Darmstadt-Dieburg .....	2 752	64405
15 3 21 010	Fischbeck/ Elbe .....	Havelberg .....	765	39524
09 7 80 121	Fischen i. Allgäu .....	Oberallgäu .....	2 867	87538
08 3 17 029	Fischerbach .....	Ortenaukreis .....	1 630	77716
08 3 36 024	Fischingen .....	Lörrach .....	582	79592
12 0 62 144	Fischwasser .....	Elbe-Elster .....	217	03238
01 0 61 028	Fitzbek .....	Steinburg .....	359	25579
01 0 53 029	Fitzen .....	Herzogtum Lauenburg .....	311	21514
09 5 71 146	Flachslanden, Markt .....	Ansbach .....	2 445	91604

1) \* Bedeutet, daß die Gemeinde mehrere Postleitzahlen hat;  
die hier genannte Zahl ist diejenige des Verwaltungssitzes der Gemeinde.

4 Gemeinden in alphabetischer Ordnung mit Schlüsselnummer,  
Bevölkerung und Postleitzahl am 31.12.1993

F

Schlüssel- nummer	Gemeinde	Kreis/Landkreis	Bevöl- kerung	Post- leit- zahl 1)
07 1 41 043	Flacht .....	Rhein-Lahn-Kreis .....	1 071	65558
09 6 73 123	Fladungen, Stadt .....	Rhön-Grabfeld .....	2 437	97650
07 1 32 032	Flammersfeld .....	Altenkirchen (Westerwald) .....	1 187	57632
16 0 29 130	Flarchheim .....	Mühlhausen .....	557	99986
12 0 65 072	Flatow .....	Oberhavel .....	629	16766
15 3 20 260	Flechtingen .....	Haldensleben .....	1 642	39345
01 0 58 052	Fleckeby .....	Rendsburg-Eckernförde .....	1 462	24357
12 0 68 120	Flecken Zechlin .....	Ostprignitz-Ruppin .....	755	16837
15 3 36 200	Fleetmark .....	Salzwedel .....	890	29416
08 1 25 030	Flein .....	Heilbronn .....	5 720	74223
08 4 36 032	Fleischwangen .....	Ravensburg .....	470	88373
07 3 37 025	Flemmingen .....	Südliche Weinstraße .....	369	76835
12 0 73 152	Flemsdorf .....	Uckermark .....	304	16306
01 0 01 000	Flensburg, Stadt .....	Kreisfreie Stadt .....	87 994	24937 *
07 2 32 223	Fleringen .....	Bitburg-Prüm .....	386	54597
15 3 31 230	Flessau .....	Osterburg .....	1 102	39606
06 6 31 008	Flieden .....	Fulda .....	8 368	36103
07 2 32 039	Fließem .....	Bitburg-Prüm .....	640	54636
12 0 73 156	Fließeth .....	Uckermark .....	345	17268
01 0 58 053	Flintbek .....	Rendsburg-Eckernförde .....	6 763	24220
09 1 87 131	Flintsbach a. Inn .....	Rosenheim .....	2 467	83126
03 3 52 016	Flögeln .....	Cuxhaven .....	673	27624
14 0 24 110	Flöha, Stadt .....	Flöha .....	12 397	09557
06 4 35 008	Flörsbachtal .....	Main-Kinzig-Kreis .....	2 644	63639
06 4 36 004	Flörsheim am Main, Stadt .....	Main-Taunus-Kreis .....	17 630	65439
07 3 31 023	Flörsheim-Dalsheim .....	Alzey-Worms .....	2 577	67592
14 0 27 100	Flößberg .....	Geithain .....	730	04651
03 1 58 014	Flöthe .....	Wolfenbüttel .....	980	38312
16 0 36 090	Floh .....	Schmalkalden .....	2 105	98593
07 3 31 024	Flomborn .....	Alzey-Worms .....	850	55234
07 3 31 025	Flonheim .....	Alzey-Worms .....	2 211	55237
06 4 40 007	Florstadt .....	Wetteraukreis .....	8 526	61197
09 3 74 121	Floß, Markt .....	Neustadt a.d. Waldnaab .....	3 744	92685
09 3 74 122	Flossenbürg .....	Neustadt a.d. Waldnaab .....	1 997	92696
08 3 25 070	Fluorn-Winzeln .....	Rottweil .....	3 215	78737

1) \* Bedeutet, daß die Gemeinde mehrere Postleitzahlen hat;  
die hier genannte Zahl ist diejenige des Verwaltungssitzes der Gemeinde.

4 Gemeinden in alphabetischer Ordnung mit Schlüsselnummer,  
Bevölkerung und Postleitzahl am 31.12.1993

F

Schlüssel- nummer	Gemeinde	Kreis/Landkreis	Bevöl- kerung	Post- leit- zahl 1)
16 0 12 060	Flurstedt .....	Apolda .....	305	99510
07 2 31 033	Flußbach .....	Bernkastel-Wittlich .....	356	54516
07 1 32 033	Fluterschen .....	Altenkirchen (Westerwald) .....	725	57614
01 0 58 054	Fockbek .....	Rendsburg-Eckernförde .....	5 752	24787
16 0 11 090	Fockendorf .....	Altenburg .....	918	04617
07 3 36 025	Föckelberg .....	Kusel .....	404	66887
01 0 60 021	Föhrden-Barl .....	Segeberg .....	231	25563
07 2 35 026	Föhren .....	Trier-Saarburg .....	2 784	54343
15 3 39 060	Förderstedt .....	Staßfurt .....	2 232	39443
16 0 40 060	Föritz .....	Sonneberg .....	1 240	96524
14 0 41 050	Förstgen .....	Niesky .....	498	02906
16 0 16 220	Förtha .....	Eisenach .....	876	99819
16 0 45 080	Förthen .....	Zeulenroda .....	92	07937
12 0 69 176	Fohrde .....	Potsdam-Mittelmark .....	931	14798
07 1 34 026	Fohren-Linden .....	Birkenfeld .....	389	55777
14 0 31 130	Folbern .....	Großenhain .....	396	01561
08 2 16 013	Forbach .....	Rastatt .....	5 918	76596
08 3 16 013	Forchheim .....	Emmendingen .....	1 059	79362
14 0 39 070	Forchheim .....	Marienberg .....	826	09509
09 4 74 126	Forchheim, Stadt .....	Forchheim .....	30 769	91301
08 1 26 028	Forchtenberg, Stadt .....	Hohenlohekreis .....	4 642	74670
09 7 79 146	Forheim .....	Donau-Ries .....	610	86735
08 2 15 021	Forst .....	Karlsruhe .....	6 848	76694
07 1 32 034	Forst .....	Altenkirchen (Westerwald) .....	609	57537
07 1 35 031	Forst (Eifel) .....	Cochem-Zell .....	375	56754
07 1 35 032	Forst (Hunsrück) .....	Cochem-Zell .....	47	56858
07 3 32 017	Forst an der Weinstraße .....	Bad Dürkheim .....	759	67147
12 0 71 076	Forst/ Lausitz, Stadt .....	Spree-Neiße .....	26 085	03149
09 1 77 119	Forstern .....	Erding .....	2 262	85659
09 1 75 118	Forstinning .....	Ebersberg .....	2 898	85661
07 1 32 035	Forstmehren .....	Altenkirchen (Westerwald) .....	162	57635
16 0 19 120	Forstwolfersdorf .....	Gera .....	142	07570
06 4 37 007	Fränkisch-Crumbach .....	Odenwaldkreis .....	3 272	64407
07 3 31 026	Framersheim .....	Alzey-Worms .....	1 428	55234
09 6 77 129	Frammersbach, Markt .....	Main-Spessart .....	5 032	97833

1) \* Bedeutet, daß die Gemeinde mehrere Postleitzahlen hat;  
die hier genannte Zahl ist diejenige des Verwaltungssitzes der Gemeinde.

4 Gemeinden in alphabetischer Ordnung mit Schlüsselnummer,  
Bevölkerung und Postleitzahl am 31.12.1993

F

Schlüssel- nummer	Gemeinde	Kreis/Landkreis	Bevöl- kerung	Post- leit- zahl 1)
07 3 35 009	Frankelbach .....	Kaiserslautern .....	363	67737
12 0 62 148	Frankena .....	Elbe-Elster .....	336	03253
14 0 48 140	Frankenau .....	Rochlitz .....	910	09306
06 6 35 010	Frankenau, Stadt .....	Waldeck-Frankenberg .....	3 838	35110
06 6 35 011	Frankenberg (Eder), Stadt .....	Waldeck-Frankenberg .....	18 523	35066
14 0 32 150	Frankenberg, Stadt .....	Hainichen .....	14 002	09669
12 0 68 124	Frankendorf .....	Ostprignitz-Ruppin .....	243	16818
16 0 43 160	Frankendorf .....	Weimar .....	141	99441
07 3 32 018	Frankeneck .....	Bad Dürkheim .....	901	67468
03 3 58 009	Frankenfeld .....	Soltau-Fallingb. ....	556	27336
12 0 64 132	Frankenfelde .....	Märkisch-Oderland .....	173	16269
12 0 62 152	Frankenhain .....	Elbe-Elster .....	178	04936
14 0 27 110	Frankenhain .....	Geithain .....	633	04643
16 0 13 200	Frankenhain .....	Arnstadt .....	1 036	99330
08 1 27 103	Frankenhardt .....	Schwäbisch Hall .....	4 207	74586
14 0 37 110	Frankenheim .....	Leipzig .....	432	04430
16 0 28 150	Frankenheim/ Rhön .....	Meiningen .....	1 254	98634
16 0 16 230	Frankenroda .....	Eisenach .....	365	99826
07 3 35 010	Frankenstein .....	Kaiserslautern .....	1 025	67468
14 0 24 120	Frankenstein .....	Flöha .....	723	09569
14 0 15 060	Frankenthal .....	Bischofswerda .....	1 095	01909
07 3 11 000	Frankenthal (Pfalz), Stadt .....	Kreisfreie Stadt .....	48 099	67227
09 6 78 130	Frankenwinheim .....	Schweinfurt .....	926	97447
06 4 12 000	Frankfurt am Main, Stadt .....	Kreisfreie Stadt .....	659 803	60311 *
12 0 53 000	Frankfurt/ Oder, Stadt .....	Kreisfreie Stadt .....	83 850	15230 *
15 2 27 070	Frankleben .....	Merseburg .....	1 719	06259
07 3 37 026	Frankweiler .....	Südliche Weinstraße .....	975	76833
13 0 35 050	Franzburg, Stadt .....	Stralsund .....	2 192	18461
07 2 35 027	Franzenheim .....	Trier-Saarburg .....	367	54316
09 1 87 132	Frasdorf .....	Rosenheim .....	2 738	83112
15 1 26 130	Frassdorf .....	Köthen .....	223	06386
09 2 76 121	Frauenau .....	Regen .....	3 192	94258
07 1 34 027	Frauenberg .....	Birkenfeld .....	492	55776
12 0 71 080	Frauendorf .....	Spree-Neiße .....	152	03058
14 0 27 120	Frauendorf .....	Geithain .....	377	04643

1) \* Bedeutet, daß die Gemeinde mehrere Postleitzahlen hat;  
die hier genannte Zahl ist diejenige des Verwaltungssitzes der Gemeinde.

4 Gemeinden in alphabetischer Ordnung mit Schlüsselnummer,  
Bevölkerung und Postleitzahl am 31.12.1993

F

Schlüssel- nummer	Gemeinde	Kreis/Landkreis	Bevöl- kerung	Post- leit- zahl 1)
12 0 66 064	Frauendorf .....	Oberspreewald-Lausitz .....	818	01945
12 0 73 160	Frauenhagen .....	Uckermark .....	357	16278
14 0 47 080	Frauenhain .....	Riesa .....	1 308	01609
09 1 75 119	Frauenneuharting .....	Ebersberg .....	1 256	83553
16 0 25 150	Frauenprießnitz .....	Jena .....	1 200	07774
16 0 15 190	Frauensee .....	Bad Salzungen .....	1 036	36460
14 0 17 080	Frauenstein, Stadt .....	Brand-Erbisdorf .....	1 312	09623
16 0 24 060	Frauenwald .....	Ilmenau .....	1 341	98711
09 1 77 120	Fraunberg .....	Erding .....	2 764	85447
14 0 54 050	Fraureuth .....	Werdau .....	3 470	08427
05 3 62 024	Frechen, Stadt .....	Erftkreis .....	45 468	50226
07 3 34 005	Freckenfeld .....	Germersheim .....	1 477	76872
15 2 22 080	Freckleben .....	Hettstedt .....	909	06456
01 0 53 030	Fredeburg .....	Herzogtum Lauenburg .....	39	23909
03 2 54 016	Freden (Leine) .....	Hildesheim .....	3 678	31084
03 3 59 017	Fredenbeck .....	Stade .....	4 616	21717
12 0 73 164	Fredersdorf .....	Uckermark .....	136	16306
12 0 69 180	Fredersdorf .....	Potsdam-Mittelmark .....	421	14806
12 0 64 136	Fredersdorf-Vogelsdorf .....	Märkisch-Oderland .....	7 052	15370
01 0 60 022	Fredesdorf .....	Segeberg .....	307	23826
12 0 61 124	Freesdorf .....	Dahme-Spreewald .....	72	15926
12 0 70 088	Frehne .....	Prignitz .....	237	16945
07 1 33 031	Frei-Laubersheim .....	Bad Kreuznach .....	1 006	55546
08 3 16 054	Freiamt .....	Emmendingen .....	4 118	79348
08 1 18 078	Freiberg am Neckar, Stadt .....	Ludwigsburg .....	14 683	71691
14 0 25 050	Freiberg, Stadt .....	Freiberg .....	46 537	09599
03 3 59 018	Freiburg (Elbe), Flecken .....	Stade .....	2 214	21729
08 3 11 000	Freiburg im Breisgau, Stadt .....	Stadtkreis .....	197 384	79098 *
12 0 61 128	Freidorf .....	Dahme-Spreewald .....	166	15757
16 0 39 110	Freienbessingen .....	Sondershausen .....	456	99713
16 0 22 160	Freienhagen .....	Heiligenstadt .....	371	37318
12 0 65 076	Freienhagen .....	Oberhavel .....	305	16515
12 0 66 068	Freienhufen .....	Oberspreewald-Lausitz .....	808	01983
16 0 25 160	Freienorla .....	Jena .....	362	07768
06 5 35 004	Freiensteinau .....	Vogelsbergkreis .....	3 447	36399

1) \* Bedeutet, daß die Gemeinde mehrere Postleitzahlen hat;  
die hier genannte Zahl ist diejenige des Verwaltungssitzes der Gemeinde.

4 Gemeinden in alphabetischer Ordnung mit Schlüsselnummer,  
Bevölkerung und Postleitzahl am 31.12.1993

F

Schlüssel- nummer	Gemeinde	Kreis/Landkreis	Bevöl- kerung	Post- leit- zahl 1)
01 0 59 182	Freienwill .....	Schleswig-Flensburg .....	1 224	24991
06 4 35 009	Freigericht .....	Main-Kinzig-Kreis .....	14 087	63579
09 3 71 121	Freihung, Markt .....	Amberg-Sulzbach .....	2 613	92271
09 1 72 118	Freilassing, Stadt .....	Berchtesgadener Land .....	14 669	83395
12 0 62 156	Freileben .....	Elbe-Elster .....	330	04936
07 1 43 018	Freilingen .....	Westerwaldkreis .....	673	56244
07 3 31 027	Freimersheim .....	Alzey-Worms .....	492	55234
07 3 37 027	Freimersheim (Pfalz) .....	Südliche Weinstraße .....	842	67482
07 3 32 019	Freinsheim, Stadt .....	Bad Dürkheim .....	4 617	67251
07 1 43 019	Freirachdorf .....	Westerwaldkreis .....	626	56244
14 0 19 080	Freiroda .....	Delitzsch .....	571	04509
07 3 34 006	Freisbach .....	Germersheim .....	871	67361
10 0 46 111	Freisen .....	Sankt Wendel .....	8 694	66629
09 1 78 124	Freising, Stadt .....	Freising .....	38 137	85354 *
15 2 22 090	Freist .....	Hettstedt .....	380	06347
03 2 51 018	Freistatt .....	Diepholz .....	790	27259
14 0 26 100	Freital, Stadt .....	Freital .....	38 232	01705
14 0 31 140	Freitelsdorf-Cunnersdorf .....	Großenhain .....	435	01561
12 0 61 132	Freiwalde .....	Dahme-Spreewald .....	291	15910
03 1 54 005	Frellstedt .....	Helmstedt .....	1 029	38373
03 3 52 017	Frelsdorf .....	Cuxhaven .....	773	27616
09 7 79 147	Fremdingen .....	Donau-Ries .....	2 145	86742
14 0 30 180	Fremdiswalde .....	Grimma .....	538	04685
09 4 71 131	Frensdorf .....	Bamberg .....	4 180	96158
03 4 54 012	Freren, Stadt .....	Emsland .....	4 527	49832
12 0 69 184	Fresdorf .....	Potsdam-Mittelmark .....	281	14552
03 4 54 013	Fresenburg .....	Emsland .....	814	49762
01 0 54 032	Fresendelf .....	Nordfriesland .....	97	25876
01 0 51 032	Frestedt .....	Dithmarschen .....	343	25727
07 3 31 028	Frettenheim .....	Alzey-Worms .....	179	67596
16 0 22 170	Fretterode .....	Heiligenstadt .....	217	37318
12 0 68 128	Fretzdorf .....	Ostprignitz-Ruppin .....	351	16909
12 0 64 140	Freudenberg .....	Märkisch-Oderland .....	295	16259
09 3 71 122	Freudenberg .....	Amberg-Sulzbach .....	3 845	92272
08 1 28 039	Freudenberg, Stadt .....	Main-Tauber-Kreis .....	4 127	97896

1) \* Bedeutet, daß die Gemeinde mehrere Postleitzahlen hat;  
die hier genannte Zahl ist diejenige des Verwaltungssitzes der Gemeinde.

4 Gemeinden in alphabetischer Ordnung mit Schlüsselnummer,  
Bevölkerung und Postleitzahl am 31.12.1993

F

Schlüssel- nummer	Gemeinde	Kreis/Landkreis	Bevöl- kerung	Post- leit- zahl 1)
05 9 70 016	Freudenberg, Stadt .....	Siegen-Wittgenstein .....	17 935	57258
07 2 35 028	Freudenburg .....	Trier-Saarburg .....	1 571	54450
08 2 37 028	Freudenstadt, Stadt .....	Freudenstadt .....	23 806	72250
08 1 18 016	Freudental .....	Ludwigsburg .....	2 246	74392
15 2 29 100	Freyburg/ Unstrut, Stadt .....	Nebra .....	4 745	06632
12 0 68 132	Freyenstein, Stadt .....	Ostprignitz-Ruppin .....	1 332	16918
09 3 73 126	Freystadt, Stadt .....	Neumarkt i.d. OPf. ....	7 216	92342
09 2 72 118	Freyung, Stadt .....	Freyung-Grafenau .....	7 458	94078
08 1 16 020	Frickenhausen .....	Esslingen .....	9 150	72636
09 6 79 131	Frickenhausen a. Main, Markt ...	Würzburg .....	1 219	97252
08 4 35 015	Frickeningen .....	Bodenseekreis .....	2 422	88699
08 3 27 016	Fridingen an der Donau, Stadt ..	Tuttlingen .....	3 288	78567
09 1 89 118	Fridolfing .....	Traunstein .....	3 720	83413
06 4 40 008	Friedberg (Hessen), Kreisstadt ..	Wetteraukreis .....	25 336	61169
09 7 71 130	Friedberg, Stadt .....	Aichach-Friedberg .....	28 527	86316
14 0 17 090	Friedebach .....	Brand-Erbisdorf .....	555	09619
16 0 32 090	Friedebach .....	Pößneck .....	254	07381
03 4 62 005	Friedeburg .....	Wittmund .....	9 691	26446
15 2 22 100	Friedeburg/ Saale .....	Hettstedt .....	547	06347
15 2 22 110	Friedeburgerhütte .....	Hettstedt .....	220	06347
16 0 28 160	Friedelshausen .....	Meiningen .....	367	98634
07 3 32 020	Friedelsheim .....	Bad Dürkheim .....	1 405	67159
12 0 73 168	Friedenfelde .....	Uckermark .....	113	17268
09 3 77 118	Friedenfels .....	Tirschenreuth .....	1 448	95688
15 3 14 080	Friedensau .....	Burg .....	314	39291
15 2 27 080	Friedensdorf .....	Merseburg .....	295	06254
08 3 15 039	Friedenweiler .....	Breisgau-Hochschwarzwald .....	1 932	79877
14 0 35 140	Friedersdorf .....	Kamenz .....	633	01936
15 1 13 080	Friedersdorf .....	Bitterfeld .....	2 007	06749
14 0 38 140	Friedersdorf .....	Löbau .....	1 612	02742
14 0 29 100	Friedersdorf .....	Görlitz .....	556	02829
12 0 64 144	Friedersdorf .....	Märkisch-Oderland .....	266	15306
12 0 62 164	Friedersdorf .....	Elbe-Elster .....	119	04916
12 0 61 136	Friedersdorf .....	Dahme-Spreewald .....	1 350	15754
16 0 24 070	Friedersdorf .....	Ilmenau .....	234	98701

1) \* Bedeutet, daß die Gemeinde mehrere Postleitzahlen hat;  
die hier genannte Zahl ist diejenige des Verwaltungssitzes der Gemeinde.



4 Gemeinden in alphabetischer Ordnung mit Schlüsselnummer,  
Bevölkerung und Postleitzahl am 31.12.1993

F

Schlüssel- nummer	Gemeinde	Kreis/Landkreis	Bevöl- kerung	Post- leitz- zahl 1)
12 0 62 160	Friedersdorf b. Brenitz .....	Elbe-Elster .....	241	03253
06 6 32 006	Friedewald .....	Hersfeld-Rotenburg .....	2 489	36289
07 1 32 036	Friedewald .....	Altenkirchen (Westerwald) .....	1 160	57520
14 0 22 130	Friedewald, Luftkurort .....	Dresden .....	861	01468
03 1 52 009	Friedland .....	Göttingen .....	6 933	37133
13 0 25 120	Friedland, Stadt .....	Neubrandenburg .....	8 079	17098
12 0 67 136	Friedland, Stadt .....	Oder-Spree .....	744	15848
16 0 19 680	Friedmannsdorf .....	Gera .....	170	07580
01 0 54 034	Friedrich-Wilhelm-Lübke-Koog ...	Nordfriesland .....	215	25924
16 0 20 140	Friedrichroda, Stadt .....	Gotha .....	5 831	99894
12 0 64 148	Friedrichsaue .....	Märkisch-Oderland .....	168	15328
15 2 11 050	Friedrichsaue .....	Aschersleben .....	247	06449
15 3 32 060	Friedrichsbrunn .....	Quedlinburg .....	1 171	06507
06 4 34 002	Friedrichsdorf, Stadt .....	Hochtaunuskreis .....	24 388	61381
01 0 51 033	Friedrichsgabekoog .....	Dithmarschen .....	93	25764
01 0 58 055	Friedrichsgraben .....	Rendsburg-Eckernförde .....	43	24799
14 0 58 080	Friedrichsgrün .....	Zwickau .....	1 401	08149
08 4 35 016	Friedrichshafen, Stadt .....	Bodenseekreis .....	56 047	88045 *
12 0 71 084	Friedrichshain .....	Spree-Neiße .....	923	03130
16 0 23 210	Friedrichshöhe .....	Hildburghausen .....	35	98749
01 0 58 056	Friedrichsholm .....	Rendsburg-Eckernförde .....	392	24799
01 0 51 034	Friedrichskoog .....	Dithmarschen .....	2 436	25718
13 0 27 050	Friedrichsruhe .....	Parchim .....	766	19374
01 0 54 033	Friedrichstadt, Stadt .....	Nordfriesland .....	2 604	25840
16 0 31 100	Friedrichsthal .....	Nordhausen .....	292	99735
12 0 73 172	Friedrichsthal .....	Uckermark .....	113	16306
12 0 65 080	Friedrichsthal .....	Oberhavel .....	1 766	16515
10 0 41 511	Friedrichsthal, Stadt .....	Stadtverband Saarbrücken .....	12 064	66299
12 0 60 068	Friedrichswalde .....	Barnim .....	686	16247
14 0 44 190	Friedrichswalde-Ottendorf .....	Pirna .....	579	01819
16 0 20 150	Friedrichswerth .....	Gotha .....	654	99869
06 6 34 004	Frielendorf .....	Schwalm-Eder-Kreis .....	8 061	34621
16 0 20 160	Friemar .....	Gotha .....	1 181	99869
16 0 18 170	Frienstedt .....	Erfurt .....	410	99192
12 0 63 088	Friesack, Stadt .....	Havelland .....	2 271	14662

1) \* Bedeutet, daß die Gemeinde mehrere Postleitzahlen hat;  
die hier genannte Zahl ist diejenige des Verwaltungssitzes der Gemeinde.

4 Gemeinden in alphabetischer Ordnung mit Schlüsselnummer,  
Bevölkerung und Postleitzahl am 31.12.1993

F

Schlüssel- nummer	Gemeinde	Kreis/Landkreis	Bevöl- kerung	Post- leit- zahl 1)
15 2 22 120	Friesdorf .....	Hettstedt .....	424	06543
14 0 46 060	Friesen .....	Reichenbach .....	485	08468
07 1 32 037	Friesenhagen .....	Altenkirchen (Westerwald) .....	1 793	51598
07 3 39 018	Friesenheim .....	Mainz-Bingen .....	590	55278
08 3 17 031	Friesenheim .....	Ortenaukreis .....	11 991	77948
09 7 77 128	Friesenried .....	Ostallgäu .....	1 469	87654
03 4 53 007	Friesoythe, Stadt .....	Cloppenburg .....	18 080	26169
16 0 19 130	Frießnitz .....	Gera .....	480	07570
08 2 36 019	Friolzheim .....	Enzkreis .....	3 451	71292
08 3 27 017	Frittlingen .....	Tuttlingen .....	1 945	78665
06 6 34 005	Fritzlar, Stadt .....	Schwalm-Eder-Kreis .....	14 359	34560
14 0 45 070	Fröbersgrün .....	Plauen .....	220	08548
08 3 36 025	Fröhd .....	Lörrach .....	466	79677
16 0 38 080	Frömmstedt .....	Sömmerda .....	595	99638
05 9 78 012	Fröndenberg, Stadt .....	Unna .....	21 826	58730
16 0 35 090	Frössen .....	Schleiz .....	228	07926
16 0 20 170	Fröttstädt .....	Gotha .....	416	99880
14 0 27 130	Frohbürg, Stadt .....	Geithain .....	4 527	04654
14 0 11 090	Frohnau .....	Annaberg .....	1 191	09456
16 0 38 090	Frohndorf .....	Sömmerda .....	397	99610
07 3 36 027	Frohnhofen .....	Kusel .....	520	66903
16 0 11 100	Frohnsdorf .....	Altenburg .....	356	04618
06 5 34 009	Fronhausen .....	Marburg-Biedenkopf .....	3 888	35112
07 1 40 039	Fronhofen .....	Rhein-Hunsrück-Kreis .....	197	55471
08 4 36 096	Fronreute .....	Ravensburg .....	3 861	88273
09 2 79 115	Frontenhausen, Markt .....	Dingolfing-Landau .....	3 659	84160
15 2 11 060	Frose .....	Aschersleben .....	1 758	06464
07 1 41 044	Frücht .....	Rhein-Lahn-Kreis .....	600	56132
14 0 30 190	Fuchshain .....	Grimma .....	643	04683
07 1 31 022	Fuchshofen .....	Ahrweiler .....	121	53533
09 3 77 119	Fuchsmühl, Markt .....	Tirschenreuth .....	1 865	95689
09 6 72 124	Fuchsstadt .....	Bad Kissingen .....	1 665	97727
09 1 81 121	Fuchstal .....	Landsberg a. Lech .....	3 028	86925
12 0 67 140	Fünfeichen .....	Oder-Spree .....	612	15890
09 7 79 148	Fünfstetten .....	Donau-Ries .....	1 376	86681

1) \* Bedeutet, daß die Gemeinde mehrere Postleitzahlen hat;  
die hier genannte Zahl ist diejenige des Verwaltungssitzes der Gemeinde.

4 Gemeinden in alphabetischer Ordnung mit Schlüsselnummer,  
Bevölkerung und Postleitzahl am 31.12.1993

F

Schlüssel- nummer	Gemeinde	Kreis/Landkreis	Bevöl- kerung	Post- leit- zahl 1)
07 1 33 032	Fürfeld .....	Bad Kreuznach .....	1 555	55546
14 0 20 160	Fürstenau .....	Dippoldiswalde .....	345	01778
03 4 59 017	Fürstenau, Stadt .....	Osnabrück .....	9 361	49584
03 2 55 014	Fürstenberg .....	Holzminen .....	1 340	37699
12 0 65 084	Fürstenberg, Stadt .....	Oberhavel .....	4 925	16798
09 2 72 119	Fürsteneck .....	Freyung-Grafenau .....	940	94142
09 1 79 121	Fürstenfeldbruck, Stadt .....	Fürstenfeldbruck .....	31 918	82256
09 2 75 121	Fürstenstein .....	Passau .....	3 684	94538
14 0 20 170	Fürstenwalde .....	Dippoldiswalde .....	416	01778
12 0 67 144	Fürstenwalde/ Spree, Stadt .....	Oder-Spree .....	33 984	15517
12 0 73 180	Fürstenwerder .....	Uckermark .....	937	17291
09 2 75 122	Fürstenzell, Markt .....	Passau .....	7 561	94081
12 0 61 140	Fürstlich Drehna .....	Dahme-Spreewald .....	386	03246
06 4 31 007	Fürth .....	Bergstraße .....	10 605	64658
09 5 63 000	Fürth, Stadt .....	Kreisfreie Stadt .....	108 097	90762 *
07 1 32 038	Fürthen .....	Altenkirchen (Westerwald) .....	1 163	57539
09 7 77 129	Füssen, Stadt .....	Ostallgäu .....	13 954	87629
13 0 29 230	Fuhlendorf .....	Ribnitz-Damgarten .....	942	18356
01 0 60 023	Fuhlendorf .....	Segeberg .....	406	24649
01 0 53 031	Fühlenhagen .....	Herzogtum Lauenburg .....	280	21493
06 6 31 009	Fulda, Stadt .....	Fulda .....	58 711	36037 *
06 6 33 008	Fuldabrück .....	Kassel .....	9 060	34277
06 6 33 009	Fuldaatal .....	Kassel .....	13 054	34233
12 0 73 176	Funkenhagen .....	Uckermark .....	316	17268
09 2 74 132	Furth .....	Landshut .....	2 599	84095
09 3 72 126	Furth i. Wald, Stadt .....	Cham .....	9 682	93437
08 3 26 017	Furtwangen im Schwarzwald, Stadt .....	Schwarzwald-Baar-Kreis .....	10 172	78120
07 3 38 008	Fußgönheim .....	Ludwigshafen .....	2 638	67136

1) \* Bedeutet, daß die Gemeinde mehrere Postleitzahlen hat;  
die hier genannte Zahl ist diejenige des Verwaltungssitzes der Gemeinde.

4 Gemeinden in alphabetischer Ordnung mit Schlüsselnummer,  
Bevölkerung und Postleitzahl am 31.12.1993

G

Schlüssel- nummer	Gemeinde	Kreis/Landkreis	Bevöl- kerung	Post- leit- zahl 1)
G				
16 0 43 170	Gaberndorf .....	Weimar .....	586	99428
14 0 53 040	Gablenz .....	Weißwasser .....	1 207	02953
12 0 71 088	Gablenz .....	Spree-Neiße .....	181	03058
09 7 72 145	Gablingen .....	Augsburg .....	4 282	86456
07 3 31 029	Gabsheim .....	Alzey-Worms .....	642	55288
09 1 85 131	Gachenbach .....	Neuburg-Schrobenhausen .....	2 061	86565
07 1 43 020	Gackenbach .....	Westerwaldkreis .....	523	56412
13 0 16 110	Gadebusch, Stadt .....	Gadebusch .....	6 674	19205
15 1 24 100	Gadegast .....	Jessen .....	259	06918
12 0 68 136	Gadow .....	Ostprignitz-Ruppin .....	255	16909
12 0 72 072	Gadsdorf .....	Teltow-Fläming .....	150	15806
13 0 33 140	Gädebehn .....	Schwerin .....	237	19089
09 6 74 139	Gädheim .....	Haßberge .....	1 228	97503
13 0 40 090	Gägelow .....	Wismar .....	1 581	23968
08 1 15 015	Gärtringen .....	Böblingen .....	11 031	71116
08 1 15 016	Gäufelden .....	Böblingen .....	7 630	71126
15 3 31 240	Gagel .....	Osterburg .....	150	39606
13 0 32 120	Gager .....	Rügen .....	411	18586
08 2 16 015	Gaggenau, Stadt .....	Rastatt .....	29 624	76571
14 0 24 130	Gahlenz .....	Flöha .....	989	09569
16 0 27 100	Gahma .....	Lobenstein .....	203	07356
12 0 62 168	Gahro .....	Elbe-Elster .....	221	03246
12 0 71 092	Gahry .....	Spree-Neiße .....	303	03149
08 2 26 022	Gaiberg .....	Rhein-Neckar-Kreis .....	2 394	69251
08 3 35 025	Gaienhofen .....	Konstanz .....	3 173	78343
08 1 27 025	Gaildorf, Stadt .....	Schwäbisch Hall .....	12 180	74405
08 3 35 026	Gailingen am Hochrhein .....	Konstanz .....	2 685	78262
09 1 76 126	Gaimersheim, Markt .....	Eichstätt .....	8 954	85080
09 1 73 124	Gaißbach .....	Bad Tölz-Wolfratshausen .....	2 788	83674
07 1 31 204	Galenberg .....	Ahrweiler .....	163	56651
13 0 23 080	Gallin .....	Lübz .....	439	19386
13 0 21 260	Gallin .....	Hagenow .....	465	19258
12 0 71 096	Gallinchen .....	Spree-Neiße .....	1 055	03058
09 5 75 124	Gallmersgarten .....	Neustadt a.d.Aisch-Bad Windsheim .....	845	91605

1) \* Bedeutet, daß die Gemeinde mehrere Postleitzahlen hat;  
die hier genannte Zahl ist diejenige des Verwaltungssitzes der Gemeinde.

4 Gemeinden in alphabetischer Ordnung mit Schlüsselnummer,  
Bevölkerung und Postleitzahl am 31.12.1993

G

Schlüssel- nummer	Gemeinde	Kreis/Landkreis	Bevöl- kerung	Post- leit- zahl 1)
12 0 61 144	Gallun .....	Dahme-Spreewald .....	310	15749
01 0 54 165	Galmsbüll .....	Nordfriesland .....	639	25899
07 1 35 033	Gamlen .....	Cochem-Zell .....	535	56761
01 0 58 057	Gammelby .....	Rendsburg-Eckernförde .....	433	24340
13 0 21 270	Gammelín .....	Hagenow .....	344	19230
09 1 78 125	Gammelsdorf .....	Freising .....	1 308	85408
08 1 17 023	Gammelshausen .....	Göppingen .....	1 600	73108
08 4 37 031	Gammertingen, Stadt .....	Sigmaringen .....	6 741	72501
16 0 18 180	Gamstädt .....	Erfurt .....	598	99192
12 0 73 184	Gandenitz .....	Uckermark .....	295	17268
03 4 58 005	Ganderkesee .....	Oldenburg .....	28 474	27777
03 2 56 008	Gandesbergen .....	Nienburg (Weser) .....	464	27324
05 3 70 008	Gangelt .....	Heinsberg .....	10 053	52538
09 2 77 121	Gangkofen, Markt .....	Rottal-Inn .....	6 367	84140
16 0 38 100	Gangloffsömmern .....	Sömmerda .....	937	99634
12 0 68 140	Ganzer .....	Ostprignitz-Ruppin .....	176	16845
14 0 43 120	Ganzig .....	Oschatz .....	360	04758
13 0 23 090	Ganzlin .....	Lübz .....	570	19395
07 1 37 027	Gappenach .....	Mayen-Koblenz .....	275	56294
03 2 53 004	Garbsen, Stadt .....	Hannover .....	62 196	30827 *
09 1 71 117	Garching a.d. Alz .....	Altötting .....	8 196	84518
09 1 84 119	Garching b. München, Stadt .....	München .....	14 713	85748
15 3 16 050	Gardelegen, Stadt .....	Gardelegen .....	13 280	39638
01 0 54 035	Garding, Kirchspiel .....	Nordfriesland .....	251	25836
01 0 54 036	Garding, Stadt .....	Nordfriesland .....	2 590	25836
12 0 70 092	Garlin .....	Prignitz .....	719	19357
15 3 40 140	Garlipp .....	Stendal .....	157	39579
12 0 63 092	Garlitz .....	Havelland .....	371	14715
13 0 21 280	Garlitz .....	Hagenow .....	434	19249
03 3 53 011	Garlstorf .....	Harburg .....	903	21376
09 1 80 117	Garmisch-Partenkirchen, Markt ..	Garmisch-Partenkirchen .....	26 996	82467
14 0 18 120	Garnsdorf .....	Chemnitz .....	635	09238
03 4 53 008	Garrel .....	Cloppenburg .....	10 249	49681
12 0 69 188	Garrey .....	Potsdam-Mittelmark .....	233	14823
09 1 83 118	Gars a. Inn, Markt .....	Mühldorf a. Inn .....	3 862	83536

1) \* Bedeutet, daß die Gemeinde mehrere Postleitzahlen hat;  
die hier genannte Zahl ist diejenige des Verwaltungssitzes der Gemeinde.

4 Gemeinden in alphabetischer Ordnung mit Schlüsselnummer,  
Bevölkerung und Postleitzahl am 31.12.1993

G

Schlüssel- nummer	Gemeinde	Kreis/Landkreis	Bevöl- kerung	Post- leit- zahl 1)
14 0 40 090	Garsebach .....	Meißen .....	892	01665
03 3 53 012	Garstedt .....	Harburg .....	1 209	21441
12 0 68 144	Gartow .....	Ostprignitz-Ruppin .....	131	16845
03 3 54 005	Gartow, Flecken .....	Lüchow-Dannenberg .....	1 344	29471
12 0 73 188	Gartz/ Oder, Stadt .....	Uckermark .....	2 017	16307
13 0 41 070	Garz .....	Wolgast .....	342	17419
12 0 68 148	Garz .....	Ostprignitz-Ruppin .....	229	16845
15 3 21 240	Garz .....	Havelberg .....	185	39524
13 0 32 130	Garz/ Rügen, Stadt .....	Rügen .....	1 839	18574
12 0 64 152	Garzau .....	Märkisch-Oderland .....	239	15345
12 0 64 156	Garzin .....	Märkisch-Oderland .....	220	15345
15 2 11 070	Gatersleben .....	Aschersleben .....	3 130	06466
09 4 75 127	Gattendorf .....	Hof .....	1 025	95185
15 2 33 080	Gatterstädt .....	Querfurt .....	871	06268
07 3 39 019	Gau-Algesheim, Stadt .....	Mainz-Bingen .....	6 121	55435
07 3 31 030	Gau-Bickelheim .....	Alzey-Worms .....	1 933	55599
07 3 39 020	Gau-Bischofsheim .....	Mainz-Bingen .....	1 912	55296
07 3 31 031	Gau-Heppenheim .....	Alzey-Worms .....	469	55234
07 3 31 032	Gau-Odernheim .....	Alzey-Worms .....	2 982	55239
07 3 31 033	Gau-Weinheim .....	Alzey-Worms .....	561	55578
16 0 19 140	Gauern .....	Gera .....	132	07580
14 0 40 100	Gauernitz .....	Meißen .....	907	01665
07 3 33 022	Gauersheim .....	Donnersbergkreis .....	578	67294
07 3 33 023	Gaugrehweiler .....	Donnersbergkreis .....	525	67822
09 6 79 134	Gaukönigshofen .....	Würzburg .....	2 147	97253
14 0 43 130	Gaunitz .....	Oschatz .....	536	04758
01 0 51 035	Gaushorn .....	Dithmarschen .....	183	25782
14 0 14 210	Gaußig .....	Bautzen .....	1 687	02633
09 1 88 120	Gauting .....	Starnberg .....	18 254	82131
14 0 41 060	Gebelzig .....	Niesky .....	704	02627
09 3 71 123	Gebenbach .....	Amberg-Weizbach .....	719	92274
14 0 21 120	Gebersbach-Knobelsdorf .....	Döbeln .....	750	04720
12 0 72 076	Gebersdorf .....	Teltow-Fläming .....	303	15936
16 0 30 060	Gebersdorf .....	Neuhaus a. Rennweg .....	316	98743
16 0 35 100	Gebersreuth .....	Schleiz .....	265	07926

1) \* Bedeutet, daß die Gemeinde mehrere Postleitzahlen hat;  
die hier genannte Zahl ist diejenige des Verwaltungssitzes der Gemeinde.

4 Gemeinden in alphabetischer Ordnung mit Schlüsselnummer,  
Bevölkerung und Postleitzahl am 31.12.1993

G

Schlüssel- nummer	Gemeinde	Kreis/Landkreis	Bevöl- kerung	Post- leit- zahl 1)
16 0 18 190	Gebesee, Stadt .....	Erfurt .....	2 261	99189
07 1 32 039	Gebhardshain .....	Altenkirchen (Westerwald) .....	1 714	57580
07 1 33 033	Gebroth .....	Bad Kreuznach .....	136	55595
09 5 71 152	Gepsattel .....	Ansbach .....	1 668	91607
16 0 12 070	Gebstedt .....	Apolda .....	324	99510
08 2 35 029	Gechingen .....	Calw .....	3 713	75391
06 4 40 009	Gedern, Stadt .....	Wetteraukreis .....	7 271	63688
12 0 73 192	Geesow .....	Uckermark .....	203	16307
03 4 54 014	Geeste .....	Emsland .....	10 198	49744
15 3 31 250	Geestgottberg .....	Osterburg .....	458	39615
01 0 53 032	Geesthacht, Stadt .....	Herzogtum Lauenburg .....	27 684	21502
16 0 40 070	Gefell .....	Sonneberg .....	693	96524
07 2 33 025	Gefell .....	Daun .....	87	54552
16 0 35 110	Gefell, Stadt .....	Schleiz .....	1 495	07926
09 4 72 139	Gefrees, Stadt .....	Bayreuth .....	4 932	95482
16 0 15 210	Gehaus .....	Bad Salzungen .....	811	36404
16 0 42 140	Gehlberg .....	Suhl .....	887	98559
07 1 43 223	Gehlert .....	Westerwaldkreis .....	489	57627
07 1 40 040	Gehlweiler .....	Rhein-Hunsrück-Kreis .....	254	55490
16 0 14 100	Gehofen .....	Artern .....	916	06571
03 4 59 018	Gehrde .....	Osnabrück .....	1 664	49596
15 1 47 100	Gehrden .....	Zerbst .....	249	39264
03 2 53 005	Gehrden, Stadt .....	Hannover .....	13 835	30989
12 0 61 148	Gehren .....	Dahme-Spreewald .....	528	15926
16 0 24 080	Gehren, Stadt .....	Ilmenau .....	3 999	98708
15 3 25 120	Gehrendorf .....	Klötze .....	203	39359
14 0 57 050	Gehringwalde .....	Zschopau .....	807	09429
07 3 33 024	Gehrweiler .....	Donnersbergkreis .....	387	67724
07 2 32 040	Geichlingen .....	Bitburg-Prüm .....	335	54675
09 2 76 122	Geiersthal .....	Regen .....	2 227	94244
14 0 34 090	Geierswalde .....	Hoyerswerda .....	267	02991
05 3 70 012	Geilenkirchen, Stadt .....	Heinsberg .....	25 506	52511
07 1 41 045	Geilnau .....	Rhein-Lahn-Kreis .....	383	56379
16 0 13 210	Geilsdorf .....	Arnstadt .....	108	99326
14 0 45 090	Geilsdorf .....	Plauen .....	342	08538

1) \* Bedeutet, daß die Gemeinde mehrere Postleitzahlen hat;  
die hier genannte Zahl ist diejenige des Verwaltungssitzes der Gemeinde.

4 Gemeinden in alphabetischer Ordnung mit Schlüsselnummer,  
Bevölkerung und Postleitzahl am 31.12.1993

G

Schlüssel- nummer	Gemeinde	Kreis/Landkreis	Bevöl- kerung	Post- leit- zahl 1)
16 0 15 220	Geisa, Stadt .....	Bad Salzungen .....	2 487	36419
09 6 71 119	Geiselbach .....	Aschaffenburg .....	2 016	63826
07 3 40 012	Geiselberg .....	Pirmasens .....	837	67715
09 2 78 123	Geiselhöring, Stadt .....	Straubing-Bogen .....	6 270	94333
09 6 75 127	Geiselwind, Markt .....	Kitzingen .....	2 226	96160
09 1 86 122	Geisenfeld, Stadt .....	Pfaffenhofen a.d. Ilm .....	8 546	85290
16 0 41 060	Geisenhain .....	Stadtroda .....	242	07646
09 2 74 134	Geisenhausen, Markt .....	Landshut .....	5 736	84144
06 4 39 004	Geisenheim, Stadt .....	Rheingau-Taunus-Kreis .....	11 357	65366
07 2 35 030	Geisfeld .....	Trier-Saarburg .....	554	54413
07 1 41 046	Geisig .....	Rhein-Lahn-Kreis .....	346	56357
14 0 20 180	Geising, Stadt .....	Dippoldiswalde .....	1 519	01778
08 3 27 018	Geisingen, Stadt .....	Tuttlingen .....	5 880	78187
16 0 22 180	Geisleden .....	Heiligenstadt .....	1 207	37308
08 1 17 024	Geislingen an der Steige, Stadt .....	Göppingen .....	28 065	73312
08 4 17 022	Geislingen, Stadt .....	Zollernalbkreis .....	5 681	72351
16 0 15 230	Geismar .....	Bad Salzungen .....	628	36419
16 0 22 190	Geismar .....	Heiligenstadt .....	1 128	37308
16 0 33 220	Geitersdorf .....	Rudolstadt .....	94	07407
14 0 27 140	Geithain, Stadt .....	Geithain .....	6 368	04643
13 0 31 090	Gelbensande .....	Rostock .....	2 376	18182
09 6 79 135	Gelchsheim, Markt .....	Würzburg .....	903	97255
05 1 54 012	Geldern, Stadt .....	Kleve .....	30 829	47608
09 6 78 132	Geldersheim .....	Schweinfurt .....	2 453	97505
14 0 57 060	Gelenau/ Erzgeb. ....	Zschopau .....	5 412	09423
07 2 33 212	Gelenberg .....	Daun .....	101	53539
12 0 73 196	Gellmersdorf .....	Uckermark .....	184	16278
16 0 43 180	Gelmeroda .....	Weimar .....	381	99428
06 4 35 010	Gelnhausen, Barbarossastadt ....	Main-Kinzig-Kreis .....	20 836	63571
05 5 13 000	Gelsenkirchen, Stadt .....	Kreisfreie Stadt .....	295 037	45879 *
09 1 81 122	Geltendorf .....	Landsberg a. Lech .....	4 688	82269
01 0 59 112	Gelting .....	Schleswig-Flensburg .....	1 837	24395
01 0 59 032	Geltorf .....	Schleswig-Flensburg .....	302	24884
12 0 69 192	Geltow .....	Potsdam-Mittelmark .....	2 047	14542
07 1 41 047	Gemmerich .....	Rhein-Lahn-Kreis .....	529	56357

1) \* Bedeutet, daß die Gemeinde mehrere Postleitzahlen hat;  
die hier genannte Zahl ist diejenige des Verwaltungssitzes der Gemeinde.



4 Gemeinden in alphabetischer Ordnung mit Schlüsselnummer,  
Bevölkerung und Postleitzahl am 31.12.1993

G

Schlüssel- nummer	Gemeinde	Kreis/Landkreis	Bevöl- kerung	Post- leit- zahl 1)
08 1 25 034	Gemmingen .....	Heilbronn .....	4 584	75050
08 1 18 018	Gemrigheim .....	Ludwigsburg .....	3 600	74376
07 2 32 041	Gemünd .....	Bitburg-Prüm .....	33	54673
07 1 40 041	Gemünden .....	Rhein-Hunsrück-Kreis .....	1 294	55490
07 1 43 224	Gemünden .....	Westerwaldkreis .....	1 172	56459
06 5 35 005	Gemünden (Felda) .....	Vogelsbergkreis .....	3 215	35329
06 6 35 012	Gemünden (Wohra), Stadt .....	Waldeck-Frankenberg .....	4 083	35285
09 6 77 131	Gemünden a. Main, Stadt .....	Main-Spessart .....	11 044	97737
09 7 79 149	Genderkingen .....	Donau-Ries .....	1 138	86682
08 3 17 034	Gengenbach, Stadt .....	Ortenaukreis .....	10 819	77723
12 0 64 160	Genschmar .....	Märkisch-Oderland .....	355	15328
12 0 72 080	Genshagen .....	Teltow-Fläming .....	415	14974
07 3 39 021	Gensingen .....	Mainz-Bingen .....	3 002	55457
15 1 24 120	Gentha .....	Jessen .....	301	06918
15 3 17 060	Genthin, Stadt .....	Genthin .....	15 693	39307
07 2 32 042	Gentingen .....	Bitburg-Prüm .....	61	54675
13 0 25 140	Genzkow .....	Neubrandenburg .....	178	17099
09 3 74 123	Georgenberg .....	Neustadt a.d. Waldnaab .....	1 567	92697
09 5 76 121	Georgensgmünd .....	Roth .....	5 947	91166
16 0 20 180	Georgenthal/ Thür. Wald .....	Gotha .....	2 373	99887
16 0 36 100	Georgenzell .....	Schmalkalden .....	310	98590
14 0 38 150	Georgewitz-Bellwitz .....	Löbau .....	348	02708
03 4 56 005	Georgsdorf .....	Grafschaft Bentheim .....	1 175	49828
03 4 59 019	Georgsmarienhütte, Stadt .....	Osnabrück .....	32 948	49124
16 0 02 000	Gera, Stadt .....	Stadtkreis .....	122 974	07545 *
16 0 24 090	Geraberg .....	Ilmenau .....	2 503	98716
08 1 27 032	Gerabronn, Stadt .....	Schwäbisch Hall .....	4 427	74582
07 1 34 028	Gerach .....	Birkenfeld .....	275	55743
09 4 71 133	Gerach .....	Bamberg .....	965	96161
09 2 77 122	Geratskirchen .....	Rottal-Inn .....	663	84552
07 3 33 025	Gerbach .....	Donnersbergkreis .....	599	67813
16 0 22 200	Gerbershausen .....	Heiligenstadt .....	679	37318
15 1 12 100	Gerbitz .....	Bernburg .....	701	06429
09 6 79 136	Gerbrunn .....	Würzburg .....	5 979	97218
15 2 22 130	Gerbstedt, Stadt .....	Hettstedt .....	3 602	06347

1) \* Bedeutet, daß die Gemeinde mehrere Postleitzahlen hat;  
die hier genannte Zahl ist diejenige des Verwaltungssitzes der Gemeinde.

4 Gemeinden in alphabetischer Ordnung mit Schlüsselnummer,  
Bevölkerung und Postleitzahl am 31.12.1993

G

Schlüssel- nummer	Gemeinde	Kreis/Landkreis	Bevöl- kerung	Post- leit- zahl 1)
03 3 60 009	Gerdau .....	Uelzen .....	1 712	29581
12 0 70 096	Gerdshagen .....	Prignitz .....	632	16928
09 1 73 126	Geretsried, Stadt .....	Bad Tölz-Wolfratshausen .....	22 108	82538
07 3 35 011	Gerhardsbrunn .....	Kaiserslautern .....	158	66894
09 5 75 125	Gerhardshofen .....	Neustadt a.d.Aisch-Bad Windsheim .....	1 616	91466
16 0 23 230	Gerhardtsgereuth .....	Hildburghausen .....	268	98646
14 0 55 100	Gerichshain .....	Wurzen .....	941	04827
07 1 37 029	Gering .....	Mayen-Koblenz .....	282	56751
14 0 48 150	Geringswalde, Stadt .....	Rochlitz .....	4 307	09326
15 1 12 110	Gerlebogk .....	Bernburg .....	430	06420
08 1 18 019	Gerlingen, Stadt .....	Ludwigsburg .....	18 060	70839
09 7 77 130	Germeringen .....	Ostallgäu .....	3 276	87656
12 0 65 088	Germendorf .....	Oberhavel .....	1 182	16767
09 1 79 123	Germering, Stadt .....	Fürstenfeldbruck .....	35 821	82110
07 3 34 007	Germersheim, Stadt .....	Germersheim .....	18 097	76726
16 0 41 070	Gernewitz .....	Stadtroda .....	220	07646
16 0 44 190	Gernrode .....	Worbis .....	1 585	37339
15 3 32 070	Gernrode, Stadt .....	Quedlinburg .....	3 748	06507
08 2 16 017	Gernsbach, Stadt .....	Rastatt .....	14 799	76593
06 4 33 004	Gernsheim, Stadt .....	Groß-Gerau .....	9 304	64579
16 0 32 100	Geroda .....	Pößneck .....	283	07819
09 6 72 126	Geroda, Markt .....	Bad Kissingen .....	1 049	97779
09 4 75 128	Geroldsgrün .....	Hof .....	3 558	95179
09 6 79 137	Geroldshausen .....	Würzburg .....	1 135	97256
09 5 71 154	Gerolfingen .....	Ansbach .....	1 058	91726
09 1 86 125	Gerolsbach .....	Pfaffenhofen a.d. Ilm .....	2 646	85302
07 3 32 021	Gerolsheim .....	Bad Dürkheim .....	1 376	67229
07 2 33 026	Gerolstein, Stadt .....	Daun .....	7 052	54568
09 6 78 134	Gerolzhofen, Stadt .....	Schweinfurt .....	6 846	97447
14 0 33 040	Gersdorf .....	Hohenstein-Ernstthal .....	4 599	09355
14 0 32 160	Gersdorf .....	Hainichen .....	384	09661
14 0 29 110	Gersdorf .....	Görlitz .....	609	02829
14 0 21 130	Gersdorf b. Leisnig .....	Döbeln .....	1 251	04741
14 0 35 150	Gersdorf-Möhrsdorf .....	Kamenz .....	1 829	01920
06 6 31 010	Gersfeld (Rhön), Stadt .....	Fulda .....	6 026	36129

1) \* Bedeutet, daß die Gemeinde mehrere Postleitzahlen hat;  
die hier genannte Zahl ist diejenige des Verwaltungssitzes der Gemeinde.

4 Gemeinden in alphabetischer Ordnung mit Schlüsselnummer,  
Bevölkerung und Postleitzahl am 31.12.1993

G

Schlüssel- nummer	Gemeinde	Kreis/Landkreis	Bevöl- kerung	Post- leit- zahl 1)
10 0 45 113	Gersheim .....	Saarpfalz-Kreis .....	7 229	66453
03 4 54 015	Gersten .....	Emsland .....	1 220	49838
16 0 11 110	Gerstenberg .....	Altenburg .....	588	04617
16 0 15 240	Gerstengrund .....	Bad Salzungen .....	67	36419
08 1 35 015	Gerstetten .....	Heidenheim .....	11 358	89547
09 7 72 147	Gersthofen, Stadt .....	Augsburg .....	18 424	86368
16 0 16 240	Gerstungen .....	Eisenach .....	3 478	99834
12 0 73 200	Gerswalde .....	Uckermark .....	1 116	17268
16 0 44 200	Gerterode .....	Worbis .....	449	37355
16 0 32 110	Gertewitz .....	Pößneck .....	167	07389
16 0 28 180	Gerthausen .....	Meiningen .....	198	98617
15 3 14 090	Gerwisch .....	Burg .....	1 940	39175
09 2 74 135	Gerzen .....	Landshut .....	1 896	84175
01 0 60 024	Geschendorf .....	Segeberg .....	466	23815
05 5 54 016	Gescher, Stadt .....	Borken .....	15 861	48712
16 0 24 100	Geschwenda .....	Ilmenau .....	2 537	98716
09 4 72 140	Gesees .....	Bayreuth .....	1 114	95494
05 9 74 020	Geseke, Stadt .....	Soest .....	18 676	59590
09 5 71 155	Geslau .....	Ansbach .....	1 390	91608
09 7 72 148	Gessertshausen .....	Augsburg .....	4 055	86459
09 7 76 112	Gestratz .....	Lindau (Bodensee) .....	1 088	88167
03 4 56 006	Getelo .....	Grafschaft Bentheim .....	663	49843
16 0 42 160	Gethles .....	Suhl .....	368	98553
14 0 42 170	Gettengrün .....	Oelsnitz .....	162	08626
01 0 58 058	Gettorf .....	Rendsburg-Eckernförde .....	5 463	24214
15 2 27 090	Geusa .....	Merseburg .....	1 192	06217
15 2 46 090	Geußnitz .....	Zeitz .....	616	06712
05 9 54 012	Gevelsberg, Stadt .....	Ennepe-Ruhr-Kreis .....	33 751	58285
07 1 35 034	Gevenich .....	Cochem-Zell .....	658	56825
03 1 54 006	Gevensleben .....	Helmstedt .....	785	38384
03 3 52 018	Geversdorf .....	Cuxhaven .....	756	21784
14 0 11 100	Geyer, Stadt .....	Annaberg .....	4 603	09468
14 0 11 110	Geyersdorf .....	Annaberg .....	1 016	09456
09 6 79 138	Giebelstadt, Markt .....	Würzburg .....	4 228	97232
03 1 52 010	Gieboldehausen, Flecken .....	Göttingen .....	3 679	37434

1) \* Bedeutet, daß die Gemeinde mehrere Postleitzahlen hat;  
die hier genannte Zahl ist diejenige des Verwaltungssitzes der Gemeinde.

4 Gemeinden in alphabetischer Ordnung mit Schlüsselnummer,  
Bevölkerung und Postleitzahl am 31.12.1993

G

Schlüssel- nummer	Gemeinde	Kreis/Landkreis	Bevöl- kerung	Post- leitz- zahl 1)
15 2 28 100	Gieckau .....	Naumburg .....	280	06618
01 0 57 021	Giekau .....	Plön .....	1 023	24321
03 1 58 015	Gielde .....	Wolfenbüttel .....	794	38315
07 1 32 040	Gieleroth .....	Altenkirchen (Westerwald) .....	586	57610
07 2 31 035	Gielert .....	Bernkastel-Wittlich .....	171	54424
13 0 24 080	Gielow .....	Malchin .....	1 597	17139
12 0 64 164	Gielsdorf .....	Märkisch-Oderland .....	468	15345
08 1 35 016	Giengen an der Brenz, Stadt ....	Heidenheim .....	19 144	89537
07 1 37 030	Gierschnach .....	Mayen-Koblenz .....	150	56294
07 1 32 041	Giershausen .....	Altenkirchen (Westerwald) .....	116	57632
15 2 11 080	Giersleben .....	Aschersleben .....	1 349	06449
16 0 18 200	Gierstädt .....	Erfurt .....	913	99100
07 2 32 224	Giesdorf .....	Bitburg-Prüm .....	111	54614
03 2 54 017	Giesen .....	Hildesheim .....	8 708	31180
07 1 43 225	Giesenhausen .....	Westerwaldkreis .....	323	57612
12 0 68 152	Giesenhorst .....	Ostprignitz-Ruppin .....	106	16845
12 0 67 148	Giesensdorf .....	Oder-Spree .....	274	15848
12 0 70 100	Giesensdorf .....	Prignitz .....	243	16928
01 0 53 033	Giesensdorf .....	Herzogtum Lauenburg .....	101	23909
15 3 36 220	Gieseritz .....	Salzwedel .....	171	29413
12 0 64 168	Gieshof-Zelliner Loose .....	Märkisch-Oderland .....	187	15324
06 5 31 005	Gießen, Universitätsstadt .....	Gießen .....	73 705	35390 *
12 0 61 152	Gießmannsdorf .....	Dahme-Spreewald .....	383	15926
16 0 23 240	Gießübel .....	Hildburghausen .....	734	98667
03 1 51 009	Gifhorn, Stadt .....	Gifhorn .....	42 405	38518
09 1 88 121	Gilching .....	Starnberg .....	14 661	82205
07 1 35 035	Gillenbeuren .....	Cochem-Zell .....	296	56825
07 2 33 027	Gillendorf .....	Daun .....	1 417	54558
16 0 24 110	Gillersdorf .....	Ilmenau .....	378	98701
06 6 34 006	Gilserberg .....	Schwalm-Eder-Kreis .....	3 594	34630
03 3 58 010	Gilten .....	Soltau-Fallingb.ostel .....	1 069	29690
07 2 32 225	Gilzem .....	Bitburg-Prüm .....	376	54298
07 3 31 034	Gimbsheim .....	Alzey-Worms .....	3 118	67578
07 1 34 029	Gimbweiler .....	Birkenfeld .....	457	55767
15 2 35 140	Gimritz .....	Saalkreis .....	374	06198

1) \* Bedeutet, daß die Gemeinde mehrere Postleitzahlen hat;  
die hier genannte Zahl ist diejenige des Verwaltungssitzes der Gemeinde.

4 Gemeinden in alphabetischer Ordnung mit Schlüsselnummer,  
Bevölkerung und Postleitzahl am 31.12.1993

G

Schlüssel- nummer	Gemeinde	Kreis/Landkreis	Bevöl- kerung	Post- leit- zahl 1)
07 2 32 043	Gindorf .....	Bitburg-Prüm .....	313	54657
08 1 17 025	Gingen an der Fils .....	Göppingen .....	4 310	73333
13 0 32 140	Gingst .....	Rügen .....	1 629	18569
06 4 33 005	Ginsheim-Gustavsburg .....	Groß-Gerau .....	15 099	65462
07 3 36 029	Ginsweiler .....	Kusel .....	353	67742
07 2 31 036	Gipperath .....	Bernkastel-Wittlich .....	240	54533
14 0 29 120	Girbigsdorf .....	Görlitz .....	758	02829
07 1 43 226	Girkenroth .....	Westerwaldkreis .....	586	56459
07 1 43 021	Girod .....	Westerwaldkreis .....	1 100	56412
15 3 36 230	Gischau .....	Salzwedel .....	72	29416
13 0 23 100	Gischow .....	Lübz .....	345	19386
03 1 56 007	Gittelde, Flecken .....	Osterode am Harz .....	2 182	37534
15 3 17 070	Gladau .....	Genthin .....	817	39307
07 2 31 037	Gladbach .....	Bernkastel-Wittlich .....	405	54518
05 5 62 014	Gladbeck, Stadt .....	Recklinghausen .....	79 931	45964 *
06 5 34 010	Gladenbach, Stadt .....	Marburg-Biedenkopf .....	11 751	35075
15 3 31 290	Gladigau .....	Osterburg .....	457	39606
13 0 22 190	Glaisin .....	Ludwigslust .....	369	19288
12 0 65 092	Glambeck .....	Oberhavel .....	131	16775
07 3 36 031	Glan-Münchweiler .....	Kusel .....	1 173	66907
07 3 36 030	Glanbrücken .....	Kusel .....	527	66887
03 4 59 034	Glandorf .....	Osnabrück .....	6 094	49219
01 0 60 025	Glasau .....	Segeberg .....	862	23719
16 0 22 210	Glasehausen .....	Heiligenstadt .....	175	37308
13 0 20 100	Glasewitz .....	Güstrow .....	396	18276
13 0 28 130	Glashütte .....	Pasewalk .....	82	17321
14 0 20 190	Glashütte, Stadt .....	Dippoldiswalde .....	2 352	01768
09 4 72 141	Glashütten .....	Bayreuth .....	1 210	95496
06 4 34 003	Glashütten .....	Hochtaunuskreis .....	5 269	61479
13 0 40 100	Glasin .....	Wismar .....	469	23992
13 0 28 140	Glasow .....	Pasewalk .....	256	17322
14 0 30 200	Glasten .....	Grimma .....	266	04668
09 6 71 120	Glattbach .....	Aschaffenburg .....	3 524	63864
08 2 37 030	Glatten .....	Freudenstadt .....	2 383	72293
12 0 72 084	Glau .....	Teltow-Fläming .....	225	14959

1) \* Bedeutet, daß die Gemeinde mehrere Postleitzahlen hat;  
die hier genannte Zahl ist diejenige des Verwaltungssitzes der Gemeinde.

4 Gemeinden in alphabetischer Ordnung mit Schlüsselnummer,  
Bevölkerung und Postleitzahl am 31.12.1993

G

Schlüssel- nummer	Gemeinde	Kreis/Landkreis	Bevöl- kerung	Post- leit- zahl 1)
14 0 47 090	Glaubitz .....	Riesa .....	2 028	01612
06 4 40 010	Glauburg .....	Wetteraukreis .....	3 226	63695
14 0 23 090	Glauchau .....	Eilenburg .....	334	04849
14 0 28 040	Glauchau, Stadt .....	Glauchau .....	28 065	08371
15 1 26 150	Glauzig .....	Köthen .....	497	06369
15 1 13 090	Glebitzsch .....	Bitterfeld .....	681	06794
07 1 31 205	Glees .....	Ahrweiler .....	567	56653
16 0 23 950	Gleichamberg .....	Hildburghausen .....	3 040	98646
03 1 52 011	Gleichen .....	Göttingen .....	9 034	37130
16 0 27 110	Gleima .....	Lobenstein .....	87	07356
16 0 19 150	Gleina .....	Gera .....	113	07586
15 2 29 110	Gleina .....	Nebra .....	1 022	06632
09 3 76 131	Gleiritsch .....	Schwandorf .....	748	92723
14 0 21 140	Gleisberg .....	Döbeln .....	807	04741
09 3 72 128	Gleißenberg .....	Cham .....	923	93477
07 3 37 028	Gleisweiler .....	Südliche Weinstraße .....	513	76835
07 3 37 029	Gleiszellen-Gleishorbach .....	Südliche Weinstraße .....	793	76889
14 0 19 100	Glesien .....	Delitzsch .....	1 377	04509
13 0 19 060	Glewitz .....	Grimmen .....	875	18513
12 0 69 196	Glienecke .....	Potsdam-Mittelmark .....	322	14793
12 0 72 088	Glienick .....	Teltow-Fläming .....	803	15806
12 0 67 152	Glienicke .....	Oder-Spree .....	570	15864
12 0 65 096	Glienicke/ Nordbahn .....	Oberhavel .....	4 365	16548
12 0 61 156	Glienig .....	Dahme-Spreewald .....	319	15936
13 0 25 150	Glienke .....	Neubrandenburg .....	150	17099
12 0 61 160	Glietz .....	Dahme-Spreewald .....	105	15913
15 3 38 080	Glinde .....	Schönebeck .....	269	39249
01 0 62 018	Glinde, Stadt .....	Stormarn .....	15 430	21509
15 3 45 080	Glindenberg .....	Wolmirstedt .....	673	39326
12 0 69 200	Glindow .....	Potsdam-Mittelmark .....	3 218	14542
15 1 44 110	Globig-Bleddin .....	Wittenberg .....	724	06901
15 3 38 090	Glöthe .....	Schönebeck .....	1 197	39240
09 7 73 133	Glött .....	Dillingen a.d. Donau .....	1 153	89353
12 0 70 104	Glöwen .....	Prignitz .....	2 032	19339
09 1 75 121	Glonn, Markt .....	Ebersberg .....	4 040	85625

1) \* Bedeutet, daß die Gemeinde mehrere Postleitzahlen hat;  
die hier genannte Zahl ist diejenige des Verwaltungssitzes der Gemeinde.

4 Gemeinden in alphabetischer Ordnung mit Schlüsselnummer,  
Bevölkerung und Postleitzahl am 31.12.1993

G

Schlüssel- nummer	Gemeinde	Kreis/Landkreis	Bevöl- kerung	Post- leit- zahl 1)
08 3 15 041	Glottental .....	Breisgau-Hochschwarzwald .....	2 777	79286
13 0 32 150	Glowe .....	Rügen .....	957	18551
01 0 59 113	Glücksburg (Ostsee), Stadt .....	Schleswig-Flensburg .....	6 541	24960
01 0 61 029	Glückstadt, Stadt .....	Steinburg .....	12 033	25348
01 0 51 036	Glüsing .....	Dithmarschen .....	103	25779
09 1 82 116	Gmund a. Tegernsee .....	Miesbach .....	5 717	83703
15 3 38 100	Gnadau .....	Schönebeck .....	566	39249
14 0 27 150	Gnandstein .....	Geithain .....	435	04655
03 3 57 016	Gnarrenburg .....	Rotenburg (Wümme) .....	8 867	27442
14 0 14 220	Gnaschwitz .....	Bautzen .....	1 039	02692
15 1 26 160	Gnetsch .....	Köthen .....	309	06369
16 0 41 080	Gneus .....	Stadtroda .....	154	07646
13 0 33 150	Gneven .....	Schwerin .....	150	19065
13 0 15 100	Gnevezow .....	Demmin .....	371	17111
13 0 11 070	Gnevkow .....	Altentreptow .....	447	17089
13 0 23 110	Gnevsdorf .....	Lübz .....	389	19395
13 0 31 100	Gnewitz .....	Rostock .....	224	18195
13 0 37 100	Gnoiien, Stadt .....	Teterow .....	3 906	17179
09 5 77 133	Gnotzheim, Markt .....	Weißenburg-Gunzenhausen .....	800	91728
01 0 58 059	Gnutz .....	Rendsburg-Eckernförde .....	998	24622
05 1 54 016	Goch, Stadt .....	Kleve .....	30 441	47574
09 6 78 135	Gochsheim .....	Schweinfurt .....	6 386	97469
07 1 43 022	Goddert .....	Westerwaldkreis .....	384	56244
13 0 26 160	Godendorf .....	Neustrelitz .....	206	17237
13 0 33 160	Godern .....	Schwerin .....	181	19065
15 2 46 100	Göbitz .....	Zeitz .....	445	06712
07 3 37 031	Göcklingen .....	Südliche Weinstraße .....	985	76831
14 0 14 230	Göda .....	Bautzen .....	2 388	02633
07 1 40 042	Gödenroth .....	Rhein-Hunsrück-Kreis .....	429	56290
03 3 53 013	Gödenstorf .....	Harburg .....	813	21376
15 1 47 110	Gödnitz .....	Zerbst .....	291	39264
08 1 36 024	Göggingen .....	Ostalbkreis .....	2 162	73571
01 0 55 014	Göhl .....	Ostholstein .....	931	23758
13 0 22 200	Göhlen .....	Ludwigslust .....	513	19288
12 0 67 156	Göhlen .....	Oder-Spree .....	148	15898

1) \* Bedeutet, daß die Gemeinde mehrere Postleitzahlen hat;  
die hier genannte Zahl ist diejenige des Verwaltungssitzes der Gemeinde.

4 Gemeinden in alphabetischer Ordnung mit Schlüsselnummer,  
Bevölkerung und Postleitzahl am 31.12.1993

G

Schlüssel- nummer	Gemeinde	Kreis/Landkreis	Bevöl- kerung	Post- leit- zahl 1)
12 0 69 204	Göhlsdorf .....	Potsdam-Mittelmark .....	777	14542
03 3 54 006	Göhrde .....	Lüchow-Dannenberg .....	710	29473
13 0 36 090	Göhren .....	Strasburg .....	227	17348
13 0 33 170	Göhren .....	Schwerin .....	280	19089
14 0 48 160	Göhren .....	Rochlitz .....	184	09306
16 0 11 120	Göhren .....	Altenburg .....	486	04603
16 0 45 090	Göhren-Döhlen .....	Zeulenroda .....	107	07950
13 0 30 060	Göhren-Lebbin .....	Röbel/ Müritz .....	525	17213
13 0 32 160	Göhren, Ostseebad .....	Rügen .....	1 352	18586
14 0 37 140	Göhrenz .....	Leipzig .....	298	04420
01 0 53 034	Göldenitz .....	Herzogtum Lauenburg .....	191	23919
03 4 56 007	Gölenkamp .....	Grafschaft Bentheim .....	673	49843
07 3 33 026	Göllheim .....	Donnersbergkreis .....	3 637	67307
13 0 14 100	Göllin .....	Bützow .....	338	18246
16 0 14 110	Göllingen .....	Artern .....	940	06567
12 0 62 172	Göllnitz .....	Elbe-Elster .....	351	03238
16 0 37 060	Göllnitz .....	Schmölln .....	369	04626
01 0 60 026	Gönnebek .....	Segeberg .....	393	24610
07 2 33 028	Gönnersdorf .....	Daun .....	508	54584
07 1 31 025	Gönnersdorf .....	Ahrweiler .....	610	53498
07 3 32 022	Gönnheim .....	Bad Dürkheim .....	1 285	67161
14 0 22 140	Gönnsdorf .....	Dresden .....	283	01474
16 0 11 130	Göpfersdorf .....	Altenburg .....	226	04618
14 0 44 210	Göppersdorf .....	Pirna .....	250	01825
08 1 17 026	Göppingen, Stadt .....	Göppingen .....	56 771	73033 *
07 1 43 023	Görgeshausen .....	Westerwaldkreis .....	686	56412
12 0 70 108	Görike .....	Prignitz .....	159	16866
09 7 77 131	Görisried .....	Ostallgäu .....	1 504	87657
12 0 73 216	Göritz .....	Uckermark .....	925	17291
16 0 35 120	Göritz .....	Schleiz .....	362	07927
12 0 66 076	Göritz b. Vetschau .....	Oberspreewald-Lausitz .....	200	03229
14 0 48 170	Göritzhein .....	Rochlitz .....	794	09328
16 0 35 130	Görkwitz .....	Schleiz .....	278	07907
14 0 03 000	Görlitz, Stadt .....	Stadtkreis .....	67 647	02826 *
12 0 73 220	Görlsdorf .....	Uckermark .....	180	16278

1) \* Bedeutet, daß die Gemeinde mehrere Postleitzahlen hat;  
die hier genannte Zahl ist diejenige des Verwaltungssitzes der Gemeinde.



4 Gemeinden in alphabetischer Ordnung mit Schlüsselnummer,  
Bevölkerung und Postleitzahl am 31.12.1993

G

Schlüssel- nummer	Gemeinde	Kreis/Landkreis	Bevöl- kerung	Post- leit- zahl 1)
12 0 61 168	Görlsdorf .....	Dahme-Spreewald .....	881	15926
16 0 29 140	Görmar .....	Mühlhausen .....	948	99974
13 0 15 110	Görmin .....	Demmin .....	977	17121
12 0 63 096	Görne .....	Havelland .....	192	14728
16 0 31 120	Görsbach .....	Nordhausen .....	1 203	99765
15 2 28 110	Görschen .....	Naumburg .....	569	06618
12 0 72 092	Görsdorf .....	Teltow-Fläming .....	285	15936
12 0 67 160	Görsdorf b. Beeskow .....	Oder-Spree .....	192	15848
12 0 67 164	Görsdorf b. Storkow .....	Oder-Spree .....	392	15859
08 3 37 038	Görwihl .....	Waldshut .....	4 649	79733
15 1 26 170	Görzig .....	Köthen .....	1 477	06369
12 0 67 168	Görzig .....	Oder-Spree .....	425	15848
14 0 31 170	Görzig .....	Großenhain .....	220	01561
12 0 69 224	Görzke .....	Potsdam-Mittelmark .....	1 513	14828
14 0 44 220	Goes .....	Pirna .....	279	01796
16 0 35 140	Göschitz .....	Schleiz .....	284	07907
16 0 17 110	Gösen .....	Eisenberg .....	225	07607
07 1 34 030	Gösenroth .....	Birkenfeld .....	270	55624
16 0 13 230	Gösselborn .....	Arnstadt .....	113	99326
09 6 77 132	Gössenheim .....	Main-Spessart .....	1 227	97780
16 0 32 120	Gössitz .....	Pößneck .....	439	07389
13 0 21 290	Gößlow .....	Hagenow .....	342	19249
16 0 37 070	Gößnitz, Stadt .....	Schmölln .....	4 740	04639
09 4 74 129	Gößweinsteine, Markt .....	Forchheim .....	4 342	91327
16 0 35 150	Göttengrün .....	Schleiz .....	122	07926
16 0 43 190	Göttern .....	Weimar .....	238	99441
01 0 53 035	Göttin .....	Herzogtum Lauenburg .....	53	21514
03 1 52 012	Göttingen, Stadt .....	Göttingen .....	128 419	37083 *
12 0 63 100	Göttlin .....	Havelland .....	416	14715
15 1 13 100	Göttnitz .....	Bitterfeld .....	426	06780
12 0 69 228	Götz .....	Potsdam-Mittelmark .....	942	14778
14 0 47 100	Gohlis .....	Riesa .....	598	01619
15 1 18 030	Gohrau .....	Gräfenhainichen .....	408	06786
14 0 44 230	Gohrisch, Kurort .....	Pirna .....	802	01824
01 0 58 061	Gokels .....	Rendsburg-Eckernförde .....	551	25557

1) \* Bedeutet, daß die Gemeinde mehrere Postleitzahlen hat;  
die hier genannte Zahl ist diejenige des Verwaltungssitzes der Gemeinde.

4 Gemeinden in alphabetischer Ordnung mit Schlüsselnummer,  
Bevölkerung und Postleitzahl am 31.12.1993

G

Schlüssel- nummer	Gemeinde	Kreis/Landkreis	Bevöl- kerung	Post- leit- zahl 1)
15 1 12 130	Golbitz .....	Bernburg .....	233	06420
13 0 11 080	Golchen .....	Altentreptow .....	361	17089
14 0 15 080	Goldbach .....	Bischofswerda .....	833	01909
09 6 71 121	Goldbach .....	Aschaffenburg .....	9 950	63773
16 0 20 190	Goldbach .....	Gotha .....	1 307	99869
12 0 68 156	Goldbeck .....	Ostprignitz-Ruppin .....	140	16909
15 3 31 300	Goldbeck .....	Osterburg .....	1 376	39579
13 0 23 120	Goldberg, Stadt .....	Lübz .....	4 678	19399
01 0 54 037	Goldebek .....	Nordfriesland .....	280	25862
01 0 54 038	Goldelund .....	Nordfriesland .....	355	25862
13 0 33 190	Goldenstädt .....	Schwerin .....	613	19079
03 4 60 004	Goldenstedt .....	Vechta .....	7 688	49424
16 0 30 080	Goldisthal .....	Neuhaus a. Rennweg .....	536	98746
09 4 72 143	Goldkronach, Stadt .....	Bayreuth .....	3 244	95497
15 2 46 110	Goldschau .....	Zeitz .....	327	06721
07 1 34 031	Gollenberg .....	Birkenfeld .....	146	55767
15 3 31 310	Gollensdorf .....	Osterburg .....	324	39615
09 5 75 127	Gollhofen .....	Neustadt a.d.Aisch-Bad Windsheim	801	97258
12 0 73 204	Gollin .....	Uckermark .....	153	17268
12 0 73 208	Gollmitz .....	Uckermark .....	829	17291
12 0 66 072	Gollmitz .....	Oberspreewald-Lausitz .....	253	03205
12 0 69 208	Gollwitz .....	Potsdam-Mittelmark .....	384	14789
12 0 69 212	Golm .....	Potsdam-Mittelmark .....	1 247	14476
12 0 73 212	Golm .....	Uckermark .....	144	16306
03 2 55 015	Golmbach .....	Holzminde .....	1 113	37640
16 0 25 180	Golmsdorf .....	Jena .....	625	07751
12 0 61 164	Golßen, Stadt .....	Dahme-Spreewald .....	2 376	15938
01 0 59 033	Goltoft .....	Schleswig-Flensburg .....	190	24864
14 0 47 110	Goltzscha .....	Riesa .....	224	01612
15 2 29 120	Golzen .....	Nebra .....	226	06636
14 0 30 220	Golzern/ Mulde .....	Grimma .....	754	04668
12 0 69 216	Golzow .....	Potsdam-Mittelmark .....	1 448	14778
12 0 64 172	Golzow .....	Märkisch-Oderland .....	1 161	15328
12 0 60 072	Golzow .....	Barnim .....	659	16230
08 4 15 027	Gomadingen .....	Reutlingen .....	2 092	72532

1) \* Bedeutet, daß die Gemeinde mehrere Postleitzahlen hat;  
die hier genannte Zahl ist diejenige des Verwaltungssitzes der Gemeinde.

4 Gemeinden in alphabetischer Ordnung mit Schlüsselnummer,  
Bevölkerung und Postleitzahl am 31.12.1993

G

Schlüssel- nummer	Gemeinde	Kreis/Landkreis	Bevöl- kerung	Post- leit- zahl 1)
08 4 16 015	Gomaringen .....	Tübingen .....	7 522	72810
15 3 14 100	Gommern, Stadt .....	Burg .....	6 331	39245
07 3 37 032	Gommersheim .....	Südliche Weinstraße .....	1 270	67377
16 0 23 270	Gompertshausen .....	Hildburghausen .....	588	98663
14 0 22 160	Gompitz .....	Dresden .....	1 348	01462
07 3 33 027	Gonbach .....	Donnersbergkreis .....	450	67724
08 2 15 025	Gondelsheim .....	Karlsruhe .....	2 840	75053
07 2 32 227	Gondenbrett .....	Bitburg-Prüm .....	520	54595
07 1 40 043	Gondershausen .....	Rhein-Hunsrück-Kreis .....	1 372	56283
07 2 32 044	Gondorf .....	Bitburg-Prüm .....	347	54647
15 2 37 170	Gonna .....	Sangerhausen .....	577	06528
01 0 58 102	Goosefeld .....	Rendsburg-Eckernförde .....	655	24340
14 0 26 120	Goppeln .....	Freital .....	683	01728
12 0 62 176	Gorden .....	Elbe-Elster .....	701	03238
15 2 22 140	Gorezen .....	Hettstedt .....	374	06343
12 0 64 176	Gorgast .....	Märkisch-Oderland .....	889	15328
03 3 54 007	Gorleben .....	Lüchow-Dannenberg .....	667	29475
13 0 22 220	Gorlosen .....	Ludwigslust .....	429	19294
14 0 57 070	Gornau/ Erzgeb. ....	Zschopau .....	1 939	09405
07 2 31 040	Gornhausen .....	Bernkastel-Wittlich .....	243	54472
14 0 51 070	Gorndorf .....	Stollberg .....	2 253	09390
13 0 24 090	Gorschendorf .....	Malchin .....	283	17139
15 1 24 150	Gorsdorf-Hemsendorf .....	Jessen .....	371	06917
16 0 14 120	Gorsleben .....	Artern .....	680	06577
12 0 69 220	Gortz .....	Potsdam-Mittelmark .....	198	14778
06 4 31 008	Gorxheimetal .....	Bergstraße .....	4 199	69517
12 0 61 172	Goschen .....	Dahme-Spreewald .....	67	15868
12 0 71 100	Gosda .....	Spreew-Neiße .....	393	03149
12 0 66 080	Gosda .....	Oberspreewald-Lausitz .....	152	03205
15 2 42 040	Goseck .....	Weißenfels .....	1 151	06667
12 0 67 172	Gosen .....	Oder-Spree .....	771	15537
08 3 27 019	Gosheim .....	Tuttlingen .....	3 743	78559
03 1 53 005	Goslar, Stadt .....	Goslar .....	46 191	38640 *
16 0 16 260	Gospenroda .....	Eisenach .....	586	99837
14 0 54 070	Gospersgrün .....	Werdau .....	340	08435

1) \* Bedeutet, daß die Gemeinde mehrere Postleitzahlen hat;  
die hier genannte Zahl ist diejenige des Verwaltungssitzes der Gemeinde.

4 Gemeinden in alphabetischer Ordnung mit Schlüsselnummer,  
Bevölkerung und Postleitzahl am 31.12.1993

G

Schlüssel- nummer	Gemeinde	Kreis/Landkreis	Bevöl- kerung	Post- leit- zahl 1)
16 0 20 200	Gospiteroda .....	Gotha .....	345	99880
15 1 18 040	Gossa .....	Gräfenhainichen .....	953	06773
14 0 32 170	Goßberg .....	Hainichen .....	110	09661
14 0 50 090	Goßdorf .....	Sebnitz .....	398	01848
16 0 13 240	Gossel .....	Arnstadt .....	517	99338
07 3 37 033	Gossersweiler-Stein .....	Südliche Weinstraße .....	1 419	76857
12 0 61 176	Goßmar .....	Dahme-Spreewald .....	555	15926
12 0 62 180	Goßmar .....	Elbe-Elster .....	436	03249
16 0 34 110	Goßwitz .....	Saalfeld .....	1 359	07334
14 0 23 110	Gotha .....	Eilenburg .....	265	04838
16 0 20 210	Gotha, Stadt .....	Gotha .....	52 265	99867
12 0 68 160	Gottberg .....	Ostprignitz-Ruppin .....	246	16845
08 3 15 043	Gottenheim .....	Breisgau-Hochschwarzwald .....	2 398	79288
13 0 16 130	Gottesgabe .....	Gadebusch .....	634	19209
16 0 21 110	Gottesgrün .....	Greiz .....	257	07987
09 2 76 123	Gotteszell .....	Regen .....	1 270	94239
09 2 79 116	Gottfrieding .....	Dingolfing-Landau .....	1 812	84177
13 0 30 070	Gotthun .....	Röbel/ Müritz .....	297	17207
08 3 35 028	Gottmadingen .....	Konstanz .....	9 587	78244
14 0 35 160	Gottschdorf .....	Kamenz .....	264	01936
12 0 61 180	Goyatz-Guhlen .....	Dahme-Spreewald .....	548	15913
07 2 31 041	Graach an der Mosel .....	Bernkastel-Wittlich .....	786	54470
13 0 31 110	Graal-Müritz, Seeheilbad .....	Rostock .....	3 823	18181
01 0 62 019	Grabau .....	Stormarn .....	704	23845
01 0 53 036	Grabau .....	Herzogtum Lauenburg .....	259	21493
16 0 29 150	Grabe .....	Mühlhausen .....	753	99998
09 7 72 149	Graben .....	Augsburg .....	2 575	86836
08 2 15 099	Graben-Neudorf .....	Karlsruhe .....	10 702	76676
09 1 89 119	Grabenstätt .....	Traunstein .....	3 576	83355
08 4 15 028	Grabenstetten .....	Reutlingen .....	1 468	72582
12 0 71 104	Grabko .....	Spree-Neiße .....	106	03172
15 3 14 110	Grabow .....	Burg .....	682	39291
12 0 68 164	Grabow b. Blumenthal .....	Ostprignitz-Ruppin .....	284	16945
13 0 30 080	Grabow-Below .....	Röbel/ Müritz .....	163	17209
12 0 70 112	Grabow-Buckow .....	Prignitz .....	241	16945

1) \* Bedeutet, daß die Gemeinde mehrere Postleitzahlen hat;  
die hier genannte Zahl ist diejenige des Verwaltungssitzes der Gemeinde.

4 Gemeinden in alphabetischer Ordnung mit Schlüsselnummer,  
Bevölkerung und Postleitzahl am 31.12.1993

G

Schlüssel- nummer	Gemeinde	Kreis/Landkreis	Bevöl- kerung	Post- leit- zahl 1)
13 0 22 230	Grabow, Stadt	Ludwigslust	7 612	19300
13 0 39 070	Grabowhöfe	Waren	1 107	17194
16 0 20 220	Grabsleben	Gotha	734	99869
14 0 52 150	Graditz	Torgau	289	04886
12 0 69 232	Gräben	Potsdam-Mittelmark	494	14793
12 0 61 184	Gräbendorf	Dahme-Spreewald	515	15741
09 1 84 120	Gräfelting	München	13 176	82166
09 4 74 132	Gräfenberg, Stadt	Forchheim	4 020	91322
07 2 31 042	Gräfendhron	Bernkastel-Wittlich	117	54426
16 0 32 130	Gräfendorf	Pößneck	421	07387
12 0 62 184	Gräfendorf	Elbe-Elster	330	04916
12 0 72 096	Gräfendorf	Teltow-Fläming	229	14913
09 6 77 133	Gräfendorf	Main-Spessart	1 591	97782
14 0 35 170	Gräfenhain	Kamenz	490	01936
16 0 20 230	Gräfenhain	Gotha	1 434	99887
15 1 18 050	Gräfenhainichen, Stadt	Gräfenhainichen	9 612	06773
16 0 13 250	Gräfenroda	Arnstadt	4 070	99330
16 0 30 090	Gräfenthal, Stadt	Neuhaus a. Rennweg	1 972	98743
16 0 35 160	Gräfenwarth	Schleiz	401	07929
16 0 24 120	Gräfinau-Angstedt	Ilmenau	2 106	98704
12 0 63 104	Gräningen	Havelland	235	14715
06 4 34 004	Grävenwiesbach	Hochtaunuskreis	4 697	61279
08 1 15 054	Grafenau	Böblingen	5 721	71120
09 2 72 120	Grafenau, Stadt	Freyung-Grafenau	8 922	94481
08 4 15 029	Grafenberg	Reutlingen	2 539	72661
09 4 77 117	Grafengehaig, Markt	Kulmbach	1 112	95356
08 3 37 039	Grafenhausen	Waldshut	2 199	79865
09 6 78 136	Grafenrheinfeld	Schweinfurt	3 197	97506
09 3 72 130	Grafenwiesen	Cham	1 727	93479
09 3 74 124	Grafenwöhr, Stadt	Neustadt a.d. Waldnaab	6 909	92655
03 1 54 007	Grafhorst	Helmstedt	1 012	38462
09 1 75 122	Grafring b. München, Stadt	Ebersberg	11 770	85567
09 2 71 122	Grafling	Deggendorf	2 775	94539
09 1 79 125	Grafrath	Fürstenfeldbruck	3 286	82284
07 1 31 090	Grafschaft	Ahrweiler	9 324	53501

1) \* Bedeutet, daß die Gemeinde mehrere Postleitzahlen hat;  
die hier genannte Zahl ist diejenige des Verwaltungssitzes der Gemeinde.

4 Gemeinden in alphabetischer Ordnung mit Schlüsselnummer,  
Bevölkerung und Postleitzahl am 31.12.1993

G

Schlüssel- nummer	Gemeinde	Kreis/Landkreis	Bevöl- kerung	Post- leitz- zahl 1)
09 1 80 118	Grainau .....	Garmisch-Partenkirchen .....	3 925	82491
09 2 72 121	Grainet .....	Freyung-Grafenau .....	2 329	94143
16 0 17 120	Graitschen a.d. Höhe .....	Eisenberg .....	134	07619
16 0 17 130	Graitschen b. Bürgel .....	Eisenberg .....	380	07616
01 0 53 037	Grambek .....	Herzogtum Lauenburg .....	358	23883
13 0 38 060	Grambin .....	Ueckermünde .....	471	17375
13 0 33 200	Grambow .....	Schwerin .....	544	19071
13 0 28 150	Grambow .....	Pasewalk .....	1 152	17322
13 0 40 110	Gramkow .....	Wismar .....	1 000	23968
13 0 19 070	Grammendorf .....	Grimmen .....	845	18513
13 0 24 100	Grammentin .....	Malchin .....	317	17153
13 0 31 120	Grammow .....	Rostock .....	244	18195
12 0 73 224	Gramzow .....	Uckermark .....	1 268	17291
15 2 46 120	Grana .....	Zeitz .....	953	06712
01 0 62 020	Grande .....	Stormarn .....	617	22946
12 0 71 108	Grano .....	Spree-Neiße .....	177	03172
15 2 23 040	Granschütz .....	Hohenmölsen .....	1 498	06679
07 2 32 228	Gransdorf .....	Bitburg-Prüm .....	295	54533
13 0 19 080	Gransebieth .....	Grimmen .....	668	18513
12 0 65 100	Gransee, Stadt .....	Oberhavel .....	4 972	16775
13 0 23 130	Granzin .....	Lübz .....	594	19386
12 0 70 116	Granzow .....	Prignitz .....	144	16866
13 0 11 090	Grapzow .....	Altentreptow .....	481	17089
03 3 56 002	Grasberg .....	Osterholz .....	6 675	28879
09 1 84 121	Grasbrunn .....	München .....	4 578	85630
06 4 31 009	Grasellenbach .....	Bergstraße .....	3 732	64689
03 1 54 008	Grasleben .....	Helmstedt .....	2 532	38368
15 3 40 160	Grassau .....	Stendal .....	296	39579
12 0 62 188	Grassau .....	Elbe-Elster .....	326	04916
09 1 89 120	Grassau, Markt .....	Traunstein .....	6 102	83224
09 2 71 123	Grattersdorf .....	Deggendorf .....	1 406	94541
01 0 58 062	Grauel .....	Rendsburg-Eckernförde .....	215	24594
13 0 36 110	Grauenhagen .....	Strasburg .....	170	17348
15 3 20 270	Grauingen .....	Haldensleben .....	197	39359
14 0 44 260	Graupa .....	Pirna .....	2 746	01827

1) \* Bedeutet, daß die Gemeinde mehrere Postleitzahlen hat;  
die hier genannte Zahl ist diejenige des Verwaltungssitzes der Gemeinde.

4 Gemeinden in alphabetischer Ordnung mit Schlüsselnummer,  
Bevölkerung und Postleitzahl am 31.12.1993

G

Schlüssel- nummer	Gemeinde	Kreis/Landkreis	Bevöl- kerung	Post- leit- zahl 1)
12 0 71 112	Graustein .....	Spree-Neiße .....	556	03130
13 0 27 060	Grebbin .....	Parchim .....	654	19374
06 5 35 006	Grebenau, Stadt .....	Vogelsbergkreis .....	3 223	36323
06 5 35 007	Grebenhain .....	Vogelsbergkreis .....	5 344	36355
06 6 33 010	Grebenstein, Stadt .....	Kassel .....	6 076	34393
01 0 57 022	Grebin .....	Plön .....	1 008	24329
13 0 22 240	Grebs .....	Ludwigslust .....	420	19294
12 0 69 236	Grebs .....	Potsdam-Mittelmark .....	450	14797
09 5 76 122	Greding, Stadt .....	Roth .....	7 011	91171
05 1 66 008	Grefrath .....	Viersen .....	14 974	47929
09 1 81 123	Greifenberg .....	Landsberg a. Lech .....	1 545	86926
14 0 32 180	Greifendorf .....	Hainichen .....	361	09661
15 2 22 150	Greifenhagen .....	Hettstedt .....	279	06333
14 0 27 160	Greifenhain .....	Geithain .....	759	04654
12 0 71 116	Greifenhain .....	Spree-Neiße .....	314	03116
06 5 32 010	Greifenstein .....	Lahn-Dill-Kreis .....	7 582	35753
12 0 73 228	Greiffenberg, Stadt .....	Uckermark .....	738	16278
13 0 01 000	Greifswald, Stadt .....	Stadtkreis .....	63 941	17489 *
09 1 73 127	Greilling .....	Bad Tölz-Wolfratshausen .....	1 232	83677
07 2 31 044	Greimerath .....	Bernkastel-Wittlich .....	219	54533
07 2 35 033	Greimerath .....	Trier-Saarburg .....	1 058	54298
07 1 35 036	Greimersburg .....	Cochem-Zell .....	634	56814
16 0 21 120	Greiz, Stadt .....	Greiz .....	30 465	07973
01 0 55 015	Gremersdorf .....	Ostholstein .....	1 432	23758
13 0 35 060	Gremersdorf .....	Stralsund .....	611	18461
09 5 72 126	Gremsdorf .....	Erlangen-Höchststadt .....	1 364	91350
07 1 35 037	Grenderich .....	Cochem-Zell .....	428	56858
08 3 36 105	Grenzach-Wyhlen .....	Lörrach .....	13 488	79639
15 1 13 110	Greppin .....	Bitterfeld .....	3 402	06803
13 0 29 240	Gresenhorst .....	Ribnitz-Damgarten .....	959	18337
13 0 21 310	Gresse .....	Hagenow .....	621	19258
03 3 58 011	Grethem .....	Soltau-Fallingb.ostel .....	640	29690
14 0 30 230	Grethen .....	Grimma .....	438	04668
09 6 78 138	Grettstadt .....	Schweinfurt .....	3 799	97508
16 0 39 130	Greußen, Stadt .....	Sondershausen .....	4 415	99718

1) \* Bedeutet, daß die Gemeinde mehrere Postleitzahlen hat;  
die hier genannte Zahl ist diejenige des Verwaltungssitzes der Gemeinde.

4 Gemeinden in alphabetischer Ordnung mit Schlüsselnummer,  
Bevölkerung und Postleitzahl am 31.12.1993

G

Schlüssel- nummer	Gemeinde	Kreis/Landkreis	Bevöl- kerung	Post- leit- zahl 1)
09 6 79 141	Greußenheim .....	Würzburg .....	1 412	97259
13 0 21 320	Greven .....	Hagenow .....	737	19258
05 5 66 012	Greven, Stadt .....	Steinfurt .....	32 708	48268
05 1 62 008	Grevenbroich, Stadt .....	Neuss .....	62 737	41515 *
01 0 61 030	Grevenkop .....	Steinburg .....	327	25361
01 0 58 063	Grevenkrug .....	Rendsburg-Eckernförde .....	254	24241
13 0 18 090	Grevesmühlen, Stadt .....	Grevesmühlen .....	10 912	23936
01 0 61 031	Gribbohm .....	Steinburg .....	400	25596
13 0 17 100	Gribow .....	Greifswald .....	314	17506
07 1 34 032	Griebelschied .....	Birkenfeld .....	215	55608
13 0 18 100	Grieben .....	Grevesmühlen .....	200	23936
12 0 65 104	Grieben .....	Oberhavel .....	606	16775
15 3 40 630	Grieben .....	Stendal .....	885	39517
13 0 19 090	Griebenow .....	Grimmen .....	726	18516
15 1 34 070	Griebo .....	Roßlau .....	658	06869
16 0 38 110	Griefstedt .....	Sömmerda .....	329	99638
07 3 36 032	Gries .....	Kusel .....	1 068	66903
09 2 75 124	Griesbach i. Rottal, Stadt .....	Passau .....	8 194	94086
15 1 18 070	Griesen .....	Gräfenhainichen .....	302	06786
16 0 13 260	Griesheim .....	Arnstadt .....	447	99326
06 4 32 008	Griesheim, Stadt .....	Darmstadt-Dieburg .....	22 768	64347
08 4 25 050	Griesingen .....	Alb-Donau-Kreis .....	854	89608
14 0 57 080	Grießbach .....	Zschopau .....	882	09435
12 0 71 120	Grießen .....	Spree-Neiße .....	209	03172
09 1 87 134	Griesstätt .....	Rosenheim .....	2 071	83556
15 2 37 180	Grillenbergr .....	Sangerhausen .....	290	06528
07 2 35 035	Grimburg .....	Trier-Saarburg .....	515	54413
14 0 30 240	Grimma, Stadt .....	Grimma .....	17 161	04668
15 1 47 120	Grimme .....	Zerbst .....	332	39264
16 0 23 290	Grimmelshausen .....	Hildburghausen .....	202	98660
13 0 19 100	Grimmen, Stadt .....	Grimmen .....	13 376	18507
01 0 53 038	Grinau .....	Herzogtum Lauenburg .....	289	23847
13 0 24 110	Grischow .....	Malchin .....	322	17153
13 0 11 100	Grischow .....	Altentreptow .....	329	17089
16 0 32 140	Grobengereuth .....	Pößneck .....	244	07389

1) \* Bedeutet, daß die Gemeinde mehrere Postleitzahlen hat;  
die hier genannte Zahl ist diejenige des Verwaltungssitzes der Gemeinde.



4 Gemeinden in alphabetischer Ordnung mit Schlüsselnummer,  
Bevölkerung und Postleitzahl am 31.12.1993

G

Schlüssel- nummer	Gemeinde	Kreis/Landkreis	Bevöl- kerung	Post- leit- zahl 1)
15 3 40 640	Grobleben .....	Stendal .....	101	39579
16 0 35 170	Grochwitz .....	Schleiz .....	89	07907
15 2 33 090	Grockstädt .....	Querfurt .....	504	06268
15 2 23 050	Gröben .....	Hohennölsen .....	858	06682
12 0 72 100	Gröben .....	Teltow-Fläming .....	370	14974
09 1 79 126	Gröbenzell .....	Fürstenfeldbruck .....	18 361	82194
14 0 40 110	Gröbern .....	Meißen .....	661	01665
15 1 18 080	Gröbern .....	Gräfenhainichen .....	749	06773
15 2 35 150	Gröbers .....	Saalkreis .....	2 538	06184
15 2 42 050	Gröbitz .....	Weißenfels .....	589	06667
12 0 62 192	Gröbitz .....	Elbe-Elster .....	228	03238
15 1 26 180	Gröbzig, Stadt .....	Köthen .....	3 095	06388
01 0 54 039	Gröde .....	Nordfriesland .....	15	25869
12 0 62 196	Gröden .....	Elbe-Elster .....	1 768	04932
01 0 59 034	Grödersby .....	Schleswig-Flensburg .....	269	24376
12 0 61 188	Gröditsch .....	Dahme-Spreewald .....	479	15910
14 0 14 240	Gröditz .....	Bautzen .....	605	02627
14 0 47 130	Gröditz, Stadt .....	Riesa .....	9 552	01609
08 2 37 032	Grömbach .....	Freudenstadt .....	599	72294
01 0 55 016	Grömitz .....	Ostholstein .....	7 309	23743
15 1 12 140	Gröna .....	Bernburg .....	551	06408
09 7 78 144	Grönenbach, Markt .....	Unterallgäu .....	4 920	87730
15 3 30 070	Gröningen, Stadt .....	Oschersleben .....	2 995	39397
01 0 62 021	Grönwohld .....	Stormarn .....	1 275	22956
15 2 28 120	Größnitz .....	Naumburg .....	191	06632
15 2 27 100	Gröst .....	Merseburg .....	704	06632
12 0 71 156	Grötsch .....	Spree-Neiße .....	73	03185
14 0 16 150	Groitzsch, Stadt .....	Borna .....	6 002	04539
07 3 39 022	Grolsheim .....	Mainz-Bingen .....	840	55459
03 2 54 018	Gronau (Leine), Stadt .....	Hildesheim .....	5 566	31028
05 5 54 020	Gronau (Westf.), Stadt .....	Borken .....	42 191	48599
15 3 45 090	Groß Ammensleben .....	Wolmirstedt .....	1 439	39326
12 0 63 108	Groß Behnitz .....	Havelland .....	667	14641
03 4 54 016	Groß Berßen .....	Emsland .....	662	49777
12 0 66 084	Groß Beuchow .....	Oberspreewald-Lausitz .....	392	03222

1) \* Bedeutet, daß die Gemeinde mehrere Postleitzahlen hat;  
die hier genannte Zahl ist diejenige des Verwaltungssitzes der Gemeinde.

4 Gemeinden in alphabetischer Ordnung mit Schlüsselnummer,  
Bevölkerung und Postleitzahl am 31.12.1993

G

Schlüssel- nummer	Gemeinde	Kreis/Landkreis	Bevöl- kerung	Post- leit- zahl 1)
01 0 53 039	Groß Boden .....	Herzogtum Lauenburg .....	207	23847
15 3 39 070	Groß Börnecke .....	Staßfurt .....	1 911	39435
12 0 70 120	Groß Breese .....	Prignitz .....	328	19322
12 0 69 240	Groß Briesen .....	Potsdam-Mittelmark .....	230	14806
12 0 67 196	Groß Briesen .....	Oder-Spree .....	243	15848
01 0 58 064	Groß Buchwald .....	Rendsburg-Eckernförde .....	341	24582
01 0 53 040	Groß Disnack .....	Herzogtum Lauenburg .....	87	23911
12 0 71 124	Groß Döbbern .....	Spree-Neiße .....	454	03058
12 0 73 232	Groß Dölln .....	Uckermark .....	430	17268
13 0 39 080	Groß Dratow .....	Waren .....	386	17192
12 0 71 128	Groß Drewitz .....	Spree-Neiße .....	352	03172
14 0 53 050	Groß Düben .....	Weißwasser .....	726	02959
12 0 67 176	Groß Eichholz .....	Oder-Spree .....	104	15859
13 0 41 080	Groß Ernsthof .....	Wolgast .....	306	17440
13 0 39 090	Groß Flotow .....	Waren .....	203	17219
12 0 73 240	Groß Fredenwalde .....	Uckermark .....	354	17268
12 0 71 132	Groß Gaglow .....	Spree-Neiße .....	833	03058
15 3 31 320	Groß Garz .....	Osterburg .....	895	39615
12 0 71 136	Groß Gastrose .....	Spree-Neiße .....	604	03172
15 3 41 140	Groß Germersleben .....	Wanzleben .....	613	39398
13 0 39 100	Groß Gievitze .....	Waren .....	398	17192
01 0 60 102	Groß Gladebrügge .....	Segeberg .....	932	23795
12 0 69 244	Groß Glienicke .....	Potsdam-Mittelmark .....	1 536	14476
13 0 27 070	Groß Godems .....	Parchim .....	342	19372
13 0 34 070	Groß Görnow .....	Sternberg .....	218	19406
01 0 53 041	Groß Grönau .....	Herzogtum Lauenburg .....	3 748	23627
12 0 68 168	Groß Haßlow .....	Ostprignitz-Ruppin .....	270	16909
03 4 58 006	Groß Ippener .....	Oldenburg .....	1 030	27243
12 0 66 088	Groß Jehser .....	Oberspreewald-Lausitz .....	328	03205
13 0 30 090	Groß Kelle .....	Röbel/ Müritz .....	128	17207
12 0 72 104	Groß Kienitz .....	Teltow-Fläming .....	127	15831
13 0 17 110	Groß Kiesow .....	Greifswald .....	1 485	17495
12 0 66 096	Groß Klessow .....	Oberspreewald-Lausitz .....	234	03222
12 0 73 244	Groß Kölpin .....	Uckermark .....	96	17268
12 0 71 140	Groß Kölzig .....	Spree-Neiße .....	956	03159

1) \* Bedeutet, daß die Gemeinde mehrere Postleitzahlen hat;  
die hier genannte Zahl ist diejenige des Verwaltungssitzes der Gemeinde.

4 Gemeinden in alphabetischer Ordnung mit Schlüsselnummer,  
Bevölkerung und Postleitzahl am 31.12.1993

G

Schlüssel- nummer	Gemeinde	Kreis/Landkreis	Bevöl- kerung	Post- leit- zahl 1)
12 0 61 192	Groß Köris .....	Dahme-Spreewald .....	1 691	15746
13 0 35 070	Groß Kordshagen .....	Stralsund .....	459	18442
13 0 21 330	Groß Krams .....	Hagenow .....	207	19230
13 0 40 120	Groß Krankow .....	Wismar .....	656	23966
14 0 29 130	Groß Krauscha .....	Görlitz .....	448	02829
12 0 69 248	Groß Kreutz .....	Potsdam-Mittelmark .....	1 703	14550
01 0 60 028	Groß Kummerfeld .....	Segeberg .....	1 676	24626
13 0 22 250	Groß Laasch .....	Ludwigslust .....	951	19288
13 0 34 080	Groß Labenz .....	Sternberg .....	389	19417
12 0 61 196	Groß Leine .....	Dahme-Spreewald .....	218	15913
12 0 61 200	Groß Leuthen .....	Dahme-Spreewald .....	754	15913
12 0 67 180	Groß Lindow .....	Oder-Spree .....	1 319	15295
12 0 66 092	Groß Lübbenau .....	Oberspreewald-Lausitz .....	261	03226
13 0 31 130	Groß Lüsewitz .....	Rostock .....	1 023	18190
12 0 71 144	Groß Luja .....	Spree-Neiße .....	223	03130
12 0 69 252	Groß Marzehns .....	Potsdam-Mittelmark .....	179	14823
03 3 57 017	Groß Meckelsen .....	Rotenburg (Wümme) .....	469	27419
12 0 66 100	Groß Mehbow .....	Oberspreewald-Lausitz .....	214	03205
13 0 35 080	Groß Mohrdorf .....	Stralsund .....	700	18445
13 0 16 140	Groß Molzahn .....	Gadebusch .....	277	19217
12 0 67 184	Groß Muckrow .....	Oder-Spree .....	330	15868
15 3 38 110	Groß Mühlingen .....	Schönebeck .....	1 083	39221
15 1 24 400	Groß Naundorf .....	Jessen .....	925	06925
12 0 64 180	Groß Neuendorf .....	Märkisch-Oderland .....	482	15324
13 0 27 080	Groß Niendorf .....	Parchim .....	267	19374
01 0 60 029	Groß Niendorf .....	Segeberg .....	582	23816
01 0 56 016	Groß Nordende .....	Pinneberg .....	458	25436
03 1 51 010	Groß Oesingen .....	Gifhorn .....	1 692	29393
01 0 56 017	Groß Offenseth-Aspern .....	Pinneberg .....	308	25355
12 0 71 148	Groß Oßnig .....	Spree-Neiße .....	365	03058
01 0 53 042	Groß Pampau .....	Herzogtum Lauenburg .....	115	21493
12 0 70 124	Groß Pankow .....	Prignitz .....	665	16928
13 0 17 120	Groß Petershagen .....	Greifswald .....	222	17498
12 0 73 236	Groß Pinnow .....	Uckermark .....	363	16306
13 0 39 110	Groß Plasten .....	Waren .....	793	17192

1) \* Bedeutet, daß die Gemeinde mehrere Postleitzahlen hat;  
die hier genannte Zahl ist diejenige des Verwaltungssitzes der Gemeinde.

4 Gemeinden in alphabetischer Ordnung mit Schlüsselnummer,  
Bevölkerung und Postleitzahl am 31.12.1993

G

Schlüssel- nummer	Gemeinde	Kreis/Landkreis	Bevöl- kerung	Post- leit- zahl 1)
13 0 12 100	Groß Polzin .....	Anklam .....	604	17390
15 3 19 170	Groß Quenstedt .....	Halberstadt .....	1 127	38822
01 0 59 035	Groß Rheide .....	Schleswig-Flensburg .....	813	24848
13 0 20 110	Groß Ridsenow .....	Güstrow .....	194	18299
12 0 67 188	Groß Rietz .....	Oder-Spree .....	512	15848
15 3 41 150	Groß Rodensleben .....	Wanzleben .....	1 247	39167
01 0 60 030	Groß Rönnau .....	Segeberg .....	461	23795
13 0 37 140	Groß Roge .....	Teterow .....	774	17166
15 3 38 120	Groß Rosenberg .....	Schönebeck .....	2 100	39240
13 0 16 150	Groß Rünz .....	Gadebusch .....	193	19217
14 0 34 110	Groß Särchen .....	Hoyerswerda .....	1 088	02999
13 0 16 160	Groß Salitz .....	Gadebusch .....	182	19205
15 3 20 280	Groß SanTERSleben .....	Haldensleben .....	484	39343
01 0 53 043	Groß Sarau .....	Herzogtum Lauenburg .....	815	23627
12 0 71 152	Groß Schacksdorf .....	Spree-Neiße .....	1 369	03149
12 0 67 192	Groß Schauen .....	Oder-Spree .....	171	15859
01 0 53 044	Groß Schenkenberg .....	Herzogtum Lauenburg .....	484	23860
15 2 11 090	Groß Schierstedt .....	Aschersleben .....	730	06449
12 0 60 076	Groß Schönebeck/ Schorfheide ...	Barnim .....	2 449	16348
13 0 32 170	Groß Schoritz .....	Rügen .....	219	18574
12 0 72 112	Groß Schulzendorf .....	Teltow-Fläming .....	397	15806
15 3 40 170	Groß Schwechten .....	Stendal .....	585	39579
13 0 20 120	Groß Schwiesow .....	Güstrow .....	273	18276
13 0 18 110	Groß Siemz .....	Grevesmühlen .....	292	23923
13 0 40 300	Groß Stieten .....	Wismar .....	1 129	23972
13 0 11 110	Groß Teetzleben .....	Altentreptow .....	733	17091
03 1 54 009	Groß Twülpstedt .....	Helmstedt .....	2 647	38464
13 0 39 130	Groß Vielen .....	Waren .....	345	17217
01 0 58 065	Groß Vollstedt .....	Rendsburg-Eckernförde .....	723	24802
13 0 18 120	Groß Walmstorf .....	Grevesmühlen .....	465	23948
12 0 70 128	Groß Warnow .....	Prignitz .....	408	19357
12 0 61 204	Groß Wasserburg .....	Dahme-Spreewald .....	212	15910
12 0 70 132	Groß Welle .....	Prignitz .....	104	16866
01 0 58 066	Groß Wittensee .....	Rendsburg-Eckernförde .....	1 019	24361
12 0 70 136	Groß Woltersdorf .....	Prignitz .....	127	16928

1) \* Bedeutet, daß die Gemeinde mehrere Postleitzahlen hat;  
die hier genannte Zahl ist diejenige des Verwaltungssitzes der Gemeinde.

4 Gemeinden in alphabetischer Ordnung mit Schlüsselnummer,  
Bevölkerung und Postleitzahl am 31.12.1993

G

Schlüssel- nummer	Gemeinde	Kreis/Landkreis	Bevöl- kerung	Post- leit- zahl 1)
12 0 72 116	Groß Ziescht .....	Teltow-Fläming .....	251	15837
12 0 60 080	Groß Ziethen .....	Barnim .....	270	16247
06 4 32 009	Groß-Bieberau, Stadt .....	Darmstadt-Dieburg .....	4 189	64401
13 0 36 120	Groß-Daberkow .....	Strasburg .....	115	17348
06 4 33 006	Groß-Gerau, Stadt .....	Groß-Gerau .....	22 721	64521
13 0 36 130	Groß-Luckow .....	Strasburg .....	337	17337
13 0 36 140	Groß-Miltzow .....	Strasburg .....	1 364	17349
13 0 25 170	Groß-Nemerow .....	Neubrandenburg .....	915	17094
13 0 37 130	Groß-Nieköhr .....	Teterow .....	204	17179
14 0 41 080	Groß-Radisch .....	Niesky .....	532	02906
06 4 31 010	Groß-Rohrheim .....	Bergstraße .....	3 649	68649
06 4 32 010	Groß-Umstadt, Stadt .....	Darmstadt-Dieburg .....	20 158	64823
13 0 37 150	Groß-Wokern .....	Teterow .....	1 006	17166
13 0 37 160	Groß-Wüstenfelde .....	Teterow .....	662	17168
12 0 65 108	Groß-Ziethen .....	Oberhavel .....	225	16766
06 4 32 011	Groß-Zimmern .....	Darmstadt-Dieburg .....	12 224	64846
09 7 72 151	Großaitingen .....	Augsburg .....	4 294	86845
06 6 36 004	Großalmerode, Stadt .....	Werra-Meißner-Kreis .....	8 033	37247
15 3 30 080	Großalsleben, Stadt .....	Oschersleben .....	905	39387
15 1 26 190	Großbadegast .....	Köthen .....	710	06369
14 0 30 250	Großbardau .....	Grimma .....	1 579	04668
09 6 73 126	Großbardorf .....	Rhön-Grabfeld .....	982	97633
01 0 57 023	Großbarkau .....	Plön .....	181	24245
16 0 44 210	Großbartloff .....	Worbis .....	1 036	37359
12 0 72 120	Großbeeren .....	Teltow-Fläming .....	2 461	14979
16 0 39 140	Großberndten .....	Sondershausen .....	459	99713
08 1 16 022	Großbettlingen .....	Esslingen .....	3 694	72663
12 0 72 124	Großbeuthen .....	Teltow-Fläming .....	193	14974
16 0 41 100	Großbockedra .....	Stadtroda .....	192	07646
16 0 44 220	Großbodungen .....	Worbis .....	1 610	37345
14 0 43 170	Großböhla .....	Oschatz .....	529	04758
14 0 30 260	Großbothen .....	Grimma .....	1 615	04668
08 1 18 021	Großbottwar, Stadt .....	Ludwigsburg .....	7 617	71723
16 0 24 130	Großbreitenbach, Stadt .....	Ilmenau .....	3 379	98701
16 0 38 120	Großbrennbach .....	Sömmerda .....	882	99610

1) \* Bedeutet, daß die Gemeinde mehrere Postleitzahlen hat;  
die hier genannte Zahl ist diejenige des Verwaltungssitzes der Gemeinde.

4 Gemeinden in alphabetischer Ordnung mit Schlüsselnummer,  
Bevölkerung und Postleitzahl am 31.12.1993

G

Schlüssel- nummer	Gemeinde	Kreis/Landkreis	Bevöl- kerung	Post- leit- zahl 1)
07 3 40 209	Großbundenbach .....	Pirmasens .....	366	66501
16 0 16 270	Großburschla .....	Eisenach .....	1 319	99830
14 0 38 170	Großdehsa .....	Löbau .....	395	02708
12 0 63 112	Großderschau .....	Havelland .....	594	16845
14 0 37 160	Großdeuben .....	Leipzig .....	1 521	04416
14 0 22 170	Großdittmannsdorf .....	Dresden .....	646	01471
14 0 40 120	Großdobritz .....	Meißen .....	399	01665
14 0 15 090	Großdrebnitz .....	Bischofswerda .....	1 001	01909
14 0 14 250	Großdubrau .....	Bautzen .....	2 662	02694
16 0 19 160	Großebersdorf .....	Gera .....	454	07589
03 4 52 006	Großefehn .....	Aurich .....	11 602	26629
09 6 73 127	Großelbstadt .....	Rhön-Grabfeld .....	1 222	97633
08 4 17 023	Grosselfingen .....	Zollernalbkreis .....	1 851	72415
01 0 60 027	Großenaspe .....	Segeberg .....	2 193	24623
01 0 55 017	Großenbrode .....	Ostholstein .....	1 943	23775
16 0 39 160	Großenehrich, Stadt .....	Sondershausen .....	982	99718
16 0 29 160	Großengottern .....	Mühlhausen .....	2 351	99991
14 0 31 180	Großenhain, Stadt .....	Großenhain .....	17 352	01558
03 4 58 007	Großenkneten .....	Oldenburg .....	11 805	26197
06 6 31 011	Großenlüder .....	Fulda .....	8 175	36137
16 0 16 280	Großenlupnitz .....	Eisenach .....	601	99819
01 0 51 037	Großenrade .....	Dithmarschen .....	444	25712
01 0 62 022	Großensee .....	Stormarn .....	1 463	22946
16 0 16 290	Großensee .....	Eisenach .....	382	99837
09 5 72 127	Großenseebach .....	Erlangen-Höchstadt .....	2 230	91091
16 0 19 170	Großenstein .....	Gera .....	1 397	07580
01 0 59 115	Großenwiehe .....	Schleswig-Flensburg .....	2 197	24969
03 3 59 019	Großenwörden .....	Stade .....	460	21712
14 0 22 180	Großerkmannsdorf .....	Dresden .....	1 240	01454
08 1 19 024	Großerlach .....	Rems-Murr-Kreis .....	2 570	71577
16 0 25 200	Großbeutersdorf .....	Jena .....	319	07768
16 0 18 210	Großfahner .....	Erfurt .....	879	99100
07 3 37 035	Großfischlingen .....	Südliche Weinstraße .....	493	67483
14 0 45 100	Großfriesen .....	Plauen .....	555	08541
16 0 39 170	Großfurra .....	Sondershausen .....	1 522	99706

1) \* Bedeutet, daß die Gemeinde mehrere Postleitzahlen hat;  
die hier genannte Zahl ist diejenige des Verwaltungssitzes der Gemeinde.

4 Gemeinden in alphabetischer Ordnung mit Schlüsselnummer,  
Bevölkerung und Postleitzahl am 31.12.1993

G

Schlüssel- nummer	Gemeinde	Kreis/Landkreis	Bevöl- kerung	Post- leit- zahl 1)
16 0 34 120	Großgeschwenda .....	Saalfeld .....	241	07338
15 2 42 060	Großgörschen .....	Weißenfels .....	867	06686
14 0 35 180	Großgrabe .....	Kamenz .....	307	01936
15 2 27 110	Großgräfendorf .....	Merseburg .....	480	06246
15 2 23 060	Großgrimma .....	Hohennölsen .....	794	06679
09 5 73 115	Großhabersdorf .....	Fürth .....	3 751	90613
01 0 62 023	Großhansdorf .....	Stormann .....	8 758	22927
01 0 57 024	Großharrie .....	Plön .....	449	24625
14 0 15 110	Großharthau .....	Bischofswerda .....	1 462	01909
14 0 17 110	Großhartmannsdorf .....	Brand-Erbisdorf .....	2 742	09618
03 4 52 007	Großheide .....	Aurich .....	8 212	26532
09 4 73 132	Großheirath .....	Coburg .....	2 175	96269
16 0 17 140	Großhelmsdorf .....	Eisenberg .....	293	07613
14 0 38 180	Großhennersdorf .....	Löbau .....	1 783	02747
16 0 12 090	Großheringen .....	Apolda .....	746	99518
09 6 76 125	Großheubach, Markt .....	Miltenberg .....	4 995	63920
07 1 43 024	Großholbach .....	Westerwaldkreis .....	816	56412
07 2 32 229	Großkampenberg .....	Bitburg-Prüm .....	180	54619
07 3 32 023	Großkarlbach .....	Bad Dürkheim .....	1 123	67229
09 1 87 137	Großkarolinenfeld .....	Rosenheim .....	6 370	83109
15 2 27 120	Großkayna .....	Merseburg .....	1 181	06242
12 0 66 104	Großkmehlen .....	Oberspreewald-Lausitz .....	1 430	01990
16 0 33 240	Großkochberg .....	Rudolstadt .....	599	07407
15 2 42 070	Großkorbetha .....	Weißenfels .....	2 290	06688
12 0 66 108	Großkoschen .....	Oberspreewald-Lausitz .....	1 028	01968
12 0 62 200	Großkrausnik .....	Elbe-Elster .....	172	03249
06 4 35 011	Großkrotzenburg .....	Main-Kinzig-Kreis .....	7 029	63538
15 2 35 160	Großkugel .....	Saalkreis .....	801	06184
16 0 21 140	Großkundorf .....	Greiz .....	158	07980
07 2 32 230	Großlangenfeld .....	Bitburg-Prüm .....	167	54608
09 6 75 131	Großlangheim, Markt .....	Kitzingen .....	1 445	97320
14 0 37 170	Großlehna .....	Leipzig .....	2 181	04420
15 2 37 190	Großleinungen .....	Sangerhausen .....	556	06528
16 0 13 270	Großliebringen .....	Arnstadt .....	533	99326
07 2 31 046	Großlittgen .....	Bernkastel-Wittlich .....	1 000	54534

1) \* Bedeutet, daß die Gemeinde mehrere Postleitzahlen hat;  
die hier genannte Zahl ist diejenige des Verwaltungssitzes der Gemeinde.

4 Gemeinden in alphabetischer Ordnung mit Schlüsselnummer,  
Bevölkerung und Postleitzahl am 31.12.1993

G

Schlüssel- nummer	Gemeinde	Kreis/Landkreis	Bevöl- kerung	Post- leitz- zahl 1)
16 0 25 220	Großlöbichau .....	Jena .....	270	07751
16 0 31 130	Großlohra .....	Nordhausen .....	1 153	99759
12 0 72 108	Großmachnow .....	Teltow-Fläming .....	681	15806
07 1 38 023	Großmaischeid .....	Neuwied .....	2 025	56276
09 1 76 129	Großmehring .....	Eichstätt .....	5 154	85098
16 0 18 220	Großmölsen .....	Erfurt .....	265	99198
16 0 38 130	Großmonra .....	Sömmerda .....	989	99625
12 0 65 112	Großmutz .....	Oberhavel .....	449	16775
14 0 35 190	Großnaundorf .....	Kamenz .....	1 060	01936
16 0 38 140	Großneuhausen .....	Sömmerda .....	859	99625
16 0 30 100	Großneundorf .....	Neuhaus a. Rennweg .....	134	98743
07 3 38 009	Großniedesheim .....	Ludwigshafen .....	1 238	67259
16 0 43 200	Großobringen .....	Weimar .....	631	99439
15 2 22 160	Großörner .....	Hettstedt .....	2 423	06348
14 0 57 090	Großolbersdorf .....	Zschopau .....	2 321	09432
09 6 71 122	Großostheim, Markt .....	Aschaffenburg .....	14 638	63762
15 1 26 200	Großpaschleben .....	Köthen .....	746	06369
14 0 37 180	Großpösna .....	Leipzig .....	3 182	04463
14 0 14 260	Großpostwitz/ O.L. ....	Bautzen .....	2 485	02692
16 0 25 230	Großpürschütz .....	Jena .....	241	07751
12 0 66 112	Großräschen, Stadt .....	Oberspreewald-Lausitz .....	12 832	01983
08 1 28 045	Großrinderfeld .....	Main-Tauber-Kreis .....	3 976	97950
16 0 11 140	Großröda .....	Altenburg .....	299	04617
14 0 44 270	Großröhrsdorf .....	Pirna .....	321	01825
14 0 15 120	Großröhrsdorf, Stadt .....	Bischofswerda .....	6 647	01900
12 0 62 204	Großrössen .....	Elbe-Elster .....	456	04895
16 0 12 100	Großromstedt .....	Apolda .....	224	99510
10 0 41 512	Großrosseln .....	Stadtverband Saarbrücken .....	10 120	66352
16 0 18 230	Großrudstedt .....	Erfurt .....	1 839	99195
14 0 39 080	Großrückerswalde .....	Marienberg .....	2 482	09518
14 0 25 060	Großschirma .....	Freiberg .....	1 921	09603
14 0 56 050	Großschönau .....	Zittau .....	6 185	02779
16 0 43 210	Großschwabhausen .....	Weimar .....	663	99441
14 0 38 190	Großschweidnitz .....	Löbau .....	1 543	02708
07 1 43 227	Großseifen .....	Westerwaldkreis .....	597	56472

1) \* Bedeutet, daß die Gemeinde mehrere Postleitzahlen hat;  
die hier genannte Zahl ist diejenige des Verwaltungssitzes der Gemeinde.



4 Gemeinden in alphabetischer Ordnung mit Schlüsselnummer,  
Bevölkerung und Postleitzahl am 31.12.1993

G

Schlüssel- nummer	Gemeinde	Kreis/Landkreis	Bevöl- kerung	Post- leitzahl 1)
01 0 59 116	Großsolt .....	Schleswig-Flensburg .....	1 736	24991
14 0 30 280	Großsteinberg .....	Grimma .....	1 175	04668
07 3 40 210	Großsteinhausen .....	Pirmasens .....	568	66484
16 0 37 090	Großstöbnitz .....	Schmölln .....	804	04626
14 0 16 110	Großstolpen .....	Borna .....	456	04539
12 0 62 208	Großthiemig .....	Elbe-Elster .....	1 398	04932
14 0 52 160	Großtreben .....	Torgau .....	1 298	04886
16 0 26 140	Großvargula .....	Langensalza .....	810	99958
14 0 25 070	Großvoigtsberg .....	Freiberg .....	707	09603
09 6 76 126	Großwallstadt .....	Miltenberg .....	3 716	63868
14 0 24 150	Großwaltersdorf .....	Flöha .....	1 121	09575
16 0 31 140	Großwechungen .....	Nordhausen .....	1 033	99735
09 1 80 119	Großweil .....	Garmisch-Partenkirchen .....	1 289	82439
14 0 21 180	Großweitzschen .....	Döbeln .....	1 541	04720
16 0 26 150	Großwelsbach .....	Langensalza .....	322	99947
14 0 52 170	Großwig .....	Torgau .....	601	04860
12 0 65 116	Großwoltersdorf .....	Oberhavel .....	398	16775
12 0 63 116	Großwudicke .....	Havelland .....	914	14715
12 0 68 172	Großzerlang .....	Ostprignitz-Ruppin .....	125	16831
12 0 61 208	Großziethen .....	Dahme-Spreewald .....	1 382	15831
15 1 13 120	Großzöberitz .....	Bitterfeld .....	531	06780
14 0 45 110	Großzöbern .....	Plauen .....	500	08538
14 0 16 170	Großzössen .....	Borna .....	683	04552
01 0 54 040	Grothusenkoog .....	Nordfriesland .....	17	25836
01 0 53 045	Grove .....	Herzogtum Lauenburg .....	217	21493
01 0 51 038	Groven .....	Dithmarschen .....	131	25774
16 0 42 180	Grub .....	Suhl .....	245	98530
09 4 73 134	Grub a. Forst .....	Coburg .....	3 077	96271
12 0 70 140	Grube .....	Prignitz .....	278	19336
01 0 55 018	Grube .....	Ostholstein .....	1 009	23749
12 0 69 256	Grubo .....	Potsdam-Mittelmark .....	236	14823
16 0 40 080	Grümpen .....	Sonneberg .....	504	96528
12 0 72 128	Grüna .....	Teltow-Fläming .....	325	14913
14 0 18 130	Grüna .....	Chemnitz .....	4 409	09224
14 0 13 090	Grünbach, Höhenluftkurort .....	Auerbach .....	1 761	08223

1) \* Bedeutet, daß die Gemeinde mehrere Postleitzahlen hat;  
die hier genannte Zahl ist diejenige des Verwaltungssitzes der Gemeinde.

4 Gemeinden in alphabetischer Ordnung mit Schlüsselnummer,  
Bevölkerung und Postleitzahl am 31.12.1993

G

Schlüssel- nummer	Gemeinde	Kreis/Landkreis	Bevöl- kerung	Post- leit- zahl 1)
12 0 73 248	Grünberg .....	Uckermark .....	374	17326
14 0 24 160	Grünberg .....	Flöha .....	510	09573
14 0 22 190	Grünberg b. Radeberg .....	Dresden .....	494	01465
06 5 31 006	Grünberg, Stadt .....	Gießen .....	13 735	35305
06 4 35 012	Gründau .....	Main-Kinzig-Kreis .....	12 978	63584
07 1 32 042	Grünebach .....	Altenkirchen (Westerwald) .....	569	57520
12 0 65 120	Grüneberg .....	Oberhavel .....	1 206	16775
12 0 63 120	Grünefeld .....	Havelland .....	422	14641
09 7 76 113	Grünenbach .....	Lindau (Bodensee) .....	1 199	88167
03 3 59 020	Grünendeich .....	Stade .....	2 020	21720
12 0 66 116	Grünewald .....	Oberspreewald-Lausitz .....	720	01945
14 0 35 200	Grüngräbchen .....	Kamenz .....	409	01936
14 0 49 070	Grünhain, Stadt .....	Schwarzenberg .....	2 704	08358
14 0 24 170	Grünhainichen .....	Flöha .....	1 513	09579
12 0 67 200	Grünheide/ Mark .....	Oder-Spree .....	2 244	15537
08 4 36 039	Grünkraut .....	Ravensburg .....	2 807	88287
14 0 32 190	Grünlichtenberg .....	Hainichen .....	623	09661
12 0 73 260	Grünow .....	Uckermark .....	395	17291
12 0 73 256	Grünow .....	Uckermark .....	139	16278
13 0 26 210	Grünow .....	Neustrelitz .....	331	17237
08 1 28 047	Grünsfeld, Stadt .....	Main-Tauber-Kreis .....	3 646	97947
07 3 32 024	Grünstadt, Stadt .....	Bad Dürkheim .....	13 000	67269
14 0 49 080	Grünstädtel .....	Schwarzenberg .....	808	08352
12 0 60 084	Grüntal .....	Barnim .....	467	16230
09 1 84 122	Grünwald .....	München .....	9 700	82031
13 0 28 180	Grünz .....	Pasewalk .....	295	17328
13 0 30 100	Grüssow .....	Röbel/ Müritz .....	131	17213
12 0 63 124	Grütz .....	Havelland .....	145	14715
12 0 62 212	Gruhno .....	Elbe-Elster .....	139	03238
08 1 17 028	Gruibingen .....	Göppingen .....	2 338	73344
07 3 36 033	Grumbach .....	Kusel .....	612	67745
16 0 27 120	Grumbach .....	Lobenstein .....	193	07343
16 0 36 110	Grumbach .....	Schmalkalden .....	212	98597
14 0 11 120	Grumbach .....	Annaberg .....	974	09477
14 0 26 140	Grumbach .....	Freital .....	1 290	01723

1) \* Bedeutet, daß die Gemeinde mehrere Postleitzahlen hat;  
die hier genannte Zahl ist diejenige des Verwaltungssitzes der Gemeinde.

4 Gemeinden in alphabetischer Ordnung mit Schlüsselnummer,  
Bevölkerung und Postleitzahl am 31.12.1993

G

Schlüssel- nummer	Gemeinde	Kreis/Landkreis	Bevöl- kerung	Post- leit- zahl 1)
01 0 59 118	Grundhof .....	Schleswig-Flensburg .....	908	24977
08 4 25 052	Grundsheim .....	Alb-Donau-Kreis .....	190	89613
12 0 73 252	Grunewald .....	Uckermark .....	247	17268
12 0 64 184	Grunow .....	Märkisch-Oderland .....	315	15377
12 0 67 204	Grunow .....	Oder-Spree .....	348	15299
08 1 36 027	Gschwend .....	Ostalbkreis .....	4 760	74417
09 1 87 138	Gstadt a. Chiemsee .....	Rosenheim .....	1 219	83257
12 0 71 160	Guben, Stadt .....	Spree-Neiße .....	30 192	03172
13 0 31 150	Gubkow .....	Rostock .....	264	18190
07 1 43 228	Guckheim .....	Westerwaldkreis .....	842	56459
01 0 51 039	Gudendorf .....	Dithmarschen .....	395	25722
06 6 34 007	Gudensberg, Stadt .....	Schwalm-Eder-Kreis .....	8 084	34281
03 3 59 021	Guderhandviertel .....	Stade .....	1 135	21720
16 0 31 150	Gudersleben .....	Nordhausen .....	244	99755
01 0 53 046	Gudow .....	Herzogtum Lauenburg .....	1 485	23899
15 3 14 120	Gübs .....	Burg .....	301	39175
01 0 58 067	Güby .....	Rendsburg-Eckernförde .....	923	24357
07 1 41 049	Gückingen .....	Rhein-Lahn-Kreis .....	803	65558
08 1 25 038	Güglingen, Stadt .....	Heilbronn .....	5 801	74363
12 0 70 144	Gülitz .....	Prignitz .....	353	19348
07 1 32 043	Güllesheim .....	Altenkirchen (Westerwald) .....	711	56593
12 0 63 128	Gülpe .....	Havelland .....	160	14715
13 0 11 120	Gültz .....	Altentreptow .....	858	17089
13 0 24 280	Gülzow .....	Malchin .....	478	17153
13 0 20 130	Gülzow .....	Güstrow .....	1 024	18276
01 0 53 047	Gülzow .....	Herzogtum Lauenburg .....	1 038	21483
16 0 14 130	Günserode .....	Artern .....	225	06567
16 0 38 150	Günstedt .....	Sömmerda .....	900	99631
12 0 73 264	Günterberg .....	Uckermark .....	320	16278
15 3 32 080	Güntersberge, Stadt .....	Quedlinburg .....	1 134	06507
09 6 79 142	Güntersleben .....	Würzburg .....	4 133	97261
12 0 67 208	Günthersdorf .....	Oder-Spree .....	200	15848
15 2 27 130	Günthersdorf .....	Merseburg .....	744	06254
16 0 20 240	Günthersleben .....	Gotha .....	945	99869
09 7 77 138	Günzach .....	Ostallgäu .....	1 329	87634

1) \* Bedeutet, daß die Gemeinde mehrere Postleitzahlen hat;  
die hier genannte Zahl ist diejenige des Verwaltungssitzes der Gemeinde.

4 Gemeinden in alphabetischer Ordnung mit Schlüsselnummer,  
Bevölkerung und Postleitzahl am 31.12.1993

G

Schlüssel- nummer	Gemeinde	Kreis/Landkreis	Bevöl- kerung	Post- leit- zahl 1)
09 7 74 135	Günzburg, Stadt .....	Günzburg .....	19 455	89312
16 0 31 160	Günzerode .....	Nordhausen .....	266	99735
15 3 17 080	Güsen .....	Genthin .....	2 077	39317
15 3 16 380	Güssefeld .....	Gardelegen .....	207	39624
12 0 64 192	Güstebieser Loose .....	Märkisch-Oderland .....	253	16259
15 3 39 080	Güsten, Stadt .....	Staßfurt .....	4 651	39439
01 0 53 048	Güster .....	Herzogtum Lauenburg .....	843	21514
12 0 73 268	Güstow .....	Uckermark .....	213	17291
13 0 20 140	Güstrow, Stadt .....	Güstrow .....	36 088	18273
08 3 26 020	Gütenbach .....	Schwarzwald-Baar-Kreis .....	1 488	78148
12 0 73 272	Güterberg .....	Uckermark .....	198	17335
12 0 69 260	Güterfelde .....	Potsdam-Mittelmark .....	1 358	14532
15 1 47 130	Güterglück .....	Zerbst .....	896	39264
05 7 54 008	Gütersloh, Stadt .....	Gütersloh .....	91 634	33330 *
13 0 17 140	Gützkow, Stadt .....	Greifswald .....	2 850	17506
08 4 36 040	Guggenhausen .....	Ravensburg .....	205	88379
12 0 71 164	Guhrow .....	Spree-Neiße .....	406	03096
07 1 33 035	Guldental .....	Bad Kreuznach .....	2 511	55452
07 3 31 035	Gumbsheim .....	Alzey-Worms .....	434	55597
05 3 74 012	Gummersbach, Stadt .....	Oberbergischer Kreis .....	52 374	51643 *
16 0 15 260	Gumpelstadt .....	Bad Salzungen .....	1 072	36433
16 0 25 240	Gumperda .....	Jena .....	482	07768
12 0 70 148	Gumtow .....	Prignitz .....	306	16866
08 3 15 047	Gundelfingen .....	Breisgau-Hochschwarzwald .....	10 792	79194
09 7 73 136	Gundelfingen a.d. Donau, Stadt ..	Dillingen a.d. Donau .....	7 122	89423
09 4 71 137	Gundelsheim .....	Bamberg .....	3 233	96163
08 1 25 039	Gundelsheim, Stadt .....	Heilbronn .....	7 301	74831
07 2 33 213	Gunderath .....	Daun .....	118	56767
07 3 31 036	Gundersheim .....	Alzey-Worms .....	1 543	67598
16 0 39 190	Gundersleben .....	Sondershausen .....	186	99713
07 3 33 028	Gundersweiler .....	Donnersbergkreis .....	511	67724
07 3 31 037	Gundheim .....	Alzey-Worms .....	875	67599
09 7 74 136	Gundremmingen .....	Günzburg .....	1 309	89355
08 3 27 020	Gunningen .....	Tuttlingen .....	650	78594
15 3 30 090	Gunsleben .....	Oschersleben .....	344	39393

1) \* Bedeutet, daß die Gemeinde mehrere Postleitzahlen hat;  
die hier genannte Zahl ist diejenige des Verwaltungssitzes der Gemeinde.

4 Gemeinden in alphabetischer Ordnung mit Schlüsselnummer,  
Bevölkerung und Postleitzahl am 31.12.1993

G

Schlüssel- nummer	Gemeinde	Kreis/Landkreis	Bevöl- kerung	Post- leit- zahl 1)
07 3 39 024	Guntersblum .....	Mainz-Bingen .....	3 800	67583
14 0 36 030	Gunzen .....	Klingenthal .....	203	08261
09 5 77 136	Gunzenhausen, Stadt .....	Weißenburg-Gunzenhausen .....	16 529	91710
03 3 54 008	Gusborn .....	Lüchow-Dannenberg .....	1 236	29476
07 2 35 036	Gusenburg .....	Trier-Saarburg .....	1 126	54413
12 0 64 188	Gusow .....	Märkisch-Oderland .....	940	15306
12 0 61 212	Gussow .....	Dahme-Spreewald .....	382	15754
07 2 35 037	Gusterath .....	Trier-Saarburg .....	1 834	54317
13 0 32 180	Gustow .....	Rügen .....	675	18574
08 3 17 039	Gutach (Schwarzwaldbahn) .....	Ortenaukreis .....	2 198	77793
08 3 16 014	Gutach im Breisgau .....	Emmendingen .....	3 951	79261
12 0 66 120	Guteborn .....	Oberspreewald-Lausitz .....	645	01945
07 1 41 050	Gutenacker .....	Rhein-Lahn-Kreis .....	361	56370
07 1 33 036	Gutenberg .....	Bad Kreuznach .....	903	55595
15 2 35 170	Gutenberg .....	Saalkreis .....	827	06193
16 0 43 220	Gutendorf .....	Weimar .....	164	99438
09 3 76 133	Guteneck .....	Schwandorf .....	891	92543
14 0 45 120	Gutenfürst .....	Plauen .....	221	08538
12 0 65 124	Gutengermendorf .....	Oberhavel .....	315	16775
09 5 75 128	Gutenstetten .....	Neustadt a.d.Aisch-Bad Windsheim	1 213	91468
15 3 45 100	Gutenswegen .....	Wolmirstedt .....	702	39326
08 4 26 135	Gutenzell-Hürbel .....	Biberach .....	1 575	88484
16 0 38 160	Guthmannshausen .....	Sömmerda .....	917	99628
13 0 20 510	Gutow .....	Güstrow .....	535	18276
07 1 34 501	Gutsbezirk Baumholder, gemfr. Ge Birkenfeld .....		112	55774
08 4 15 086	Gutsbezirk Münsingen, gemfr. Geb Reutlingen .....		222	72525
14 0 14 280	Guttau .....	Bautzen .....	651	02694
09 4 77 118	Guttenberg .....	Kulmbach .....	533	95358
07 2 35 038	Gutweiler .....	Trier-Saarburg .....	695	54317
06 6 34 008	Guxhagen .....	Schwalb-Eder-Kreis .....	5 026	34302
03 3 57 018	Gyhum .....	Rotenburg (Wümme) .....	2 089	27404

1) \* Bedeutet, daß die Gemeinde mehrere Postleitzahlen hat;  
die hier genannte Zahl ist diejenige des Verwaltungssitzes der Gemeinde.

4 Gemeinden in alphabetischer Ordnung mit Schlüsselnummer,  
Bevölkerung und Postleitzahl am 31.12.1993

H

Schlüssel- nummer	Gemeinde	Kreis/Landkreis	Bevöl- kerung	Post- leit- zahl 1)
H				
09 4 72 146	Haag .....	Bayreuth .....	898	95473
09 1 78 129	Haag a.d. Amper .....	Freising .....	2 584	85410
09 1 83 119	Haag i. OB, Markt .....	Mühlendorf a. Inn .....	5 099	83527
12 0 63 132	Haage .....	Havelland .....	273	14662
01 0 58 068	Haale .....	Rendsburg-Eckernförde .....	488	24819
05 1 58 008	Haan, Stadt .....	Mettmann .....	30 253	42781
09 1 84 123	Haar .....	München .....	16 647	85540
09 2 75 125	Haarbach .....	Passau .....	2 479	94542
16 0 13 290	Haarhausen .....	Arnstadt .....	421	99310
12 0 71 168	Haasow .....	Spree-Neiße .....	213	03058
09 1 90 126	Habach .....	Weilheim-Schongau .....	799	82392
06 6 33 011	Habichtswald .....	Kassel .....	4 943	34317
03 3 51 011	Habighorst .....	Celle .....	757	29359
07 2 32 231	Habscheid .....	Bitburg-Prüm .....	585	54597
01 0 58 069	Haby .....	Rendsburg-Eckernförde .....	466	24361
16 0 39 200	Hachelbich .....	Sondershausen .....	614	99706
07 1 43 229	Hachenburg, Stadt .....	Westerwaldkreis .....	5 119	57627
07 1 33 037	Hackenheim .....	Bad Kreuznach .....	1 750	55546
15 2 37 200	Hackpfüffel .....	Sangerhausen .....	300	06528
06 5 33 007	Hadamar, Stadt .....	Limburg-Weilburg .....	11 516	65589
03 3 58 012	Hademstorf .....	Soltau-Fallingb. ....	814	29693
01 0 61 033	Hadenfeld .....	Steinburg .....	118	25560
15 3 41 160	Hadmersleben, Stadt .....	Wanzleben .....	2 158	39398
08 3 36 106	Häg-Ehrsberg .....	Lörrach .....	986	79685
01 0 51 040	Hägen .....	Dithmarschen .....	61	25779
14 0 41 090	Hähnichen .....	Niesky .....	420	02923
03 2 56 009	Hämelhausen .....	Nienburg (Weser) .....	540	27324
15 3 40 190	Hämerten .....	Stendal .....	183	39590
14 0 58 100	Härtensdorf .....	Zwickau .....	766	08134
07 1 43 230	Härtlingen .....	Westerwaldkreis .....	311	56459
12 0 65 132	Häsen .....	Oberhavel .....	417	16775
08 3 37 045	Häusern .....	Waldshut .....	1 250	79837
03 3 58 013	Häuslingen .....	Soltau-Fallingb. ....	897	27336
09 6 77 135	Hafenlohr .....	Main-Spessart .....	1 877	97840

1) \* Bedeutet, daß die Gemeinde mehrere Postleitzahlen hat;  
die hier genannte Zahl ist diejenige des Verwaltungssitzes der Gemeinde.

4 Gemeinden in alphabetischer Ordnung mit Schlüsselnummer,  
Bevölkerung und Postleitzahl am 31.12.1993

H

Schlüssel- nummer	Gemeinde	Kreis/Landkreis	Bevöl- kerung	Post- leit- zahl 1)
16 0 31 170	Haferungen .....	Nordhausen .....	204	99735
03 4 52 008	Hage, Flecken .....	Aurich .....	5 383	26524
13 0 40 130	Hageböck .....	Wismar .....	654	23974
12 0 69 264	Hagelberg .....	Potsdam-Mittelmark .....	171	14806
09 3 75 143	Hagelstadt .....	Regensburg .....	1 879	93095
01 0 60 031	Hagen .....	Segeberg .....	465	24576
03 4 59 020	Hagen am Teutoburger Wald .....	Osnabrück .....	13 652	49170
03 3 52 019	Hagen im Bremischen .....	Cuxhaven .....	3 094	27628
05 9 14 000	Hagen, Stadt .....	Kreisfreie Stadt .....	214 877	58095 *
07 3 34 008	Hagenbach .....	Germersheim .....	5 444	76767
09 5 75 129	Hagenbüchach .....	Neustadt a.d.Aisch-Bad Windsheim	946	91469
03 2 57 010	Hagenburg, Flecken .....	Schaumburg .....	3 893	31558
13 0 21 370	Hagenow, Stadt .....	Hagenow .....	13 280	19230
14 0 29 140	Hagenwerder .....	Görlitz .....	1 549	02899
03 4 52 009	Hagermarsch .....	Aurich .....	604	26524
08 4 35 018	Hagnau am Bodensee .....	Bodenseekreis .....	1 432	88709
03 1 53 006	Hahausen .....	Goslar .....	965	38729
07 1 40 044	Hahn .....	Rhein-Hunsrück-Kreis .....	219	56850
07 1 43 232	Hahn am See .....	Westerwaldkreis .....	455	56244
07 1 43 231	Hahn bei Marienberg .....	Westerwaldkreis .....	408	56472
09 3 71 126	Hahnbach, Markt .....	Amberg-Weizbach .....	4 882	92256
07 1 33 038	Hahnenbach .....	Bad Kreuznach .....	657	55606
07 3 39 025	Hahnheim .....	Mainz-Bingen .....	1 456	55278
07 1 41 051	Hahnstätten .....	Rhein-Lahn-Kreis .....	2 766	65623
07 1 34 033	Hahnweiler .....	Birkenfeld .....	240	55776
09 6 71 124	Haibach .....	Aschaffenburg .....	8 172	63808
09 2 78 129	Haibach .....	Straubing-Bogen .....	2 104	94353
12 0 62 216	Haida .....	Elbe-Elster .....	807	04910
12 0 71 172	Haidemühl .....	Spree-Neiße .....	715	03130
09 2 72 122	Haideühle .....	Freyung-Grafenau .....	1 567	94145
06 5 32 011	Haiger, Stadt .....	Lahn-Dill-Kreis .....	20 154	35708
08 4 17 025	Haigerloch, Stadt .....	Zollernalbkreis .....	10 663	72401
09 1 74 121	Haimhausen .....	Dachau .....	4 204	85778
09 1 71 118	Haiming .....	Altötting .....	2 238	84533
16 0 45 110	Hain .....	Zeulenroda .....	55	07957

1) \* Bedeutet, daß die Gemeinde mehrere Postleitzahlen hat;  
die hier genannte Zahl ist diejenige des Verwaltungssitzes der Gemeinde.

4 Gemeinden in alphabetischer Ordnung mit Schlüsselnummer,  
Bevölkerung und Postleitzahl am 31.12.1993

H

Schlüssel- nummer	Gemeinde	Kreis/Landkreis	Bevöl- kerung	Post- leit- zahl 1)
16 0 19 180	Hain .....	Gera .....	237	07554
16 0 28 190	Haina .....	Meiningen .....	1 118	98631
16 0 20 250	Haina .....	Gotha .....	419	99869
06 6 35 013	Haina (Kloster) .....	Waldeck-Frankenberg .....	3 960	35114
07 1 41 110	Hainau .....	Rhein-Lahn-Kreis .....	153	56357
16 0 41 110	Hainbücht .....	Stadtroda .....	131	07646
06 4 38 004	Hainburg .....	Offenbach .....	14 756	63512
16 0 17 150	Hainchen .....	Eisenberg .....	307	07619
14 0 56 060	Hainewalde .....	Zittau .....	1 821	02779
07 3 37 036	Hainfeld .....	Südliche Weinstraße .....	697	76835
16 0 25 250	Hainichen .....	Jena .....	205	07778
14 0 16 200	Hainichen .....	Borna .....	502	04567
14 0 32 200	Hainichen, Stadt .....	Hainichen .....	8 936	09661
15 2 37 210	Hainrode .....	Sangerhausen .....	319	06528
16 0 31 190	Hainrode/ Hainleite .....	Nordhausen .....	376	99735
09 7 79 154	Hainsfarth .....	Donau-Ries .....	1 461	86744
16 0 17 160	Hainspitz .....	Eisenberg .....	803	07607
08 2 35 032	Haitebach, Stadt .....	Calw .....	5 531	72221
15 3 39 090	Hakeborn .....	Staßfurt .....	932	39448
12 0 68 176	Hakenberg .....	Ostprignitz-Ruppin .....	286	16833
15 3 20 290	Hakenstedt .....	Haldensleben .....	666	39343
12 0 61 216	Halbe .....	Dahme-Spreewald .....	1 269	15757
03 4 52 010	Halbemond .....	Aurich .....	844	26524
14 0 53 070	Halbendorf .....	Weißwasser .....	513	02953
15 3 19 180	Halberstadt, Stadt .....	Halberstadt .....	43 033	38820
09 7 77 173	Halblech .....	Ostallgäu .....	3 496	87642
07 1 43 233	Halbs .....	Westerwaldkreis .....	286	56457
15 3 20 300	Haldensleben, Stadt .....	Haldensleben .....	21 258	39340
09 7 80 122	Haldenwang .....	Oberallgäu .....	3 038	87490
09 7 74 140	Haldenwang .....	Günzburg .....	1 700	89356
12 0 70 152	Halenbeck .....	Prignitz .....	514	16945
09 1 87 139	Halfing .....	Rosenheim .....	2 435	83128
14 0 39 090	Hallbach .....	Marienberg .....	669	09526
09 1 78 130	Hallbergmoos .....	Freising .....	5 900	85399
03 4 56 008	Halle .....	Grafschaft Bentheim .....	720	49843

1) \* Bedeutet, daß die Gemeinde mehrere Postleitzahlen hat;  
die hier genannte Zahl ist diejenige des Verwaltungssitzes der Gemeinde.



4 Gemeinden in alphabetischer Ordnung mit Schlüsselnummer,  
Bevölkerung und Postleitzahl am 31.12.1993

H

Schlüssel- nummer	Gemeinde	Kreis/Landkreis	Bevöl- kerung	Post- leitz- zahl 1)
03 2 55 016	Halle .....	Holzminen .....	1 938	37620
05 7 54 012	Halle (Westf.), Stadt .....	Gütersloh .....	19 203	33790
15 2 02 000	Halle/ Saale, Stadt .....	Stadtkreis .....	295 372	06108 *
05 9 58 020	Hallenberg, Stadt .....	Hochsauerlandkreis .....	4 943	59969
09 4 74 133	Hallerndorf .....	Forchheim .....	3 488	91352
07 1 33 039	Hallgarten .....	Bad Kreuznach .....	747	67826
07 2 33 214	Hallschlag .....	Daun .....	600	54611
09 4 71 140	Hallstadt, Stadt .....	Bamberg .....	8 176	96103
16 0 16 300	Hallungen .....	Eisenach .....	250	99826
09 1 71 119	Halsbach .....	Altötting .....	857	84553
14 0 25 090	Halsbrücke .....	Freiberg .....	1 814	09633
07 2 32 045	Halsdorf .....	Bitburg-Prüm .....	78	54646
07 1 40 045	Halsenbach .....	Rhein-Hunsrück-Kreis .....	1 191	56283
01 0 56 018	Halstenbek .....	Pinneberg .....	15 701	25469
05 5 62 016	Haltern, Stadt .....	Recklinghausen .....	35 276	45721
05 9 62 012	Halver, Stadt .....	Märkischer Kreis .....	16 935	58553
03 3 53 014	Halvesbostel .....	Harburg .....	599	21646
07 1 41 052	Hambach .....	Rhein-Lahn-Kreis .....	417	65582
01 0 62 025	Hamberge .....	Stormarn .....	1 145	23619
03 3 56 003	Hamborgen .....	Osterholz .....	4 901	27729
08 2 15 029	Hambrücken .....	Karlsruhe .....	4 533	76707
07 1 35 038	Hambuch .....	Cochem-Zell .....	544	56761
03 3 51 012	Hambühren .....	Celle .....	9 029	29313
02 0 00 000	Hamburg, Freie und Hansestadt ..	Kreisfreie Stadt .....	1 702 887	20038 *
01 0 58 070	Hamdorf .....	Rendsburg-Eckernförde .....	1 200	24805
03 2 52 006	Hameln, Stadt .....	Hameln-Pyrmont .....	59 209	31785 *
03 3 57 019	Hamersen .....	Rotenburg (Wümme) .....	436	27419
15 3 30 100	Hamersleben .....	Oschersleben .....	1 135	39393
01 0 53 049	Hamfelde .....	Herzogtum Lauenburg .....	485	22929
01 0 62 026	Hamfelde .....	Stormarn .....	416	22929
07 2 32 046	Hamm .....	Bitburg-Prüm .....	30	54636
07 3 31 038	Hamm .....	Alzey-Worms .....	2 200	67580
07 1 32 044	Hamm (Sieg) .....	Altenkirchen (Westerwald) .....	3 481	57577
05 9 15 000	Hamm, Stadt .....	Kreisfreie Stadt .....	182 390	59065 *
16 0 31 200	Hamma .....	Nordhausen .....	342	99765

1) \* Bedeutet, daß die Gemeinde mehrere Postleitzahlen hat;  
die hier genannte Zahl ist diejenige des Verwaltungssitzes der Gemeinde.

4 Gemeinden in alphabetischer Ordnung mit Schlüsselnummer,  
Bevölkerung und Postleitzahl am 31.12.1993

H

Schlüssel- nummer	Gemeinde	Kreis/Landkreis	Bevöl- kerung	Post- leit- zahl 1)
03 3 59 022	Hammah .....	Stade .....	2 255	21714
09 6 72 127	Hammelburg, Stadt .....	Bad Kissingen .....	12 238	97762
12 0 73 276	Hammelspring .....	Uckermark .....	417	17268
12 0 65 128	Hammer .....	Oberhavel .....	683	16559
13 0 38 070	Hammer a. Uecker .....	Ueckermünde .....	585	17358
14 0 36 040	Hammerbrücke .....	Klingenthal .....	1 495	08269
06 4 35 013	Hammersbach .....	Main-Kinzig-Kreis .....	4 676	63546
16 0 43 240	Hammerstedt .....	Weimar .....	196	99441
07 1 38 024	Hammerstein .....	Neuwied .....	370	56598
14 0 11 130	Hammerunterwiesenthal .....	Annaberg .....	605	09484
05 1 70 012	Haminkeln .....	Wesel .....	25 950	46499
01 0 62 027	Hammoor .....	Stormarn .....	934	22929
01 0 53 050	Hamwarde .....	Herzogtum Lauenburg .....	725	21502
01 0 58 071	Hamweddel .....	Rendsburg-Eckernförde .....	415	24816
06 4 35 014	Hanau, Stadt .....	Main-Kinzig-Kreis .....	89 156	63450 *
03 3 53 015	Handeloh .....	Harburg .....	2 040	21256
01 0 59 119	Handewitt .....	Schleswig-Flensburg .....	4 932	24983
03 3 55 017	Handorf .....	Lüneburg .....	1 295	21447
03 4 54 017	Handrup .....	Emsland .....	829	49838
01 0 58 072	Hanerau-Hademarschen .....	Rendsburg-Eckernförde .....	3 090	25557
12 0 67 212	Hangelsberg .....	Oder-Spree .....	1 659	15518
07 3 31 039	Hangen-Weisheim .....	Alzey-Worms .....	419	55234
07 3 38 010	Hanhofen .....	Ludwigshafen .....	1 803	67374
03 1 51 011	Hankensbüttel .....	Gifhorn .....	4 215	29386
03 1 52 016	Hann. Münden, Stadt .....	Göttingen .....	26 283	34346
03 2 01 000	Hannover, Landeshauptstadt .....	Kreisfreie Stadt .....	524 823	30159 *
07 1 38 025	Hanroth .....	Neuwied .....	488	56316
13 0 17 160	Hanshagen .....	Greifswald .....	696	17509
13 0 18 130	Hanshagen .....	Grevesmühlen .....	381	23936
03 3 53 016	Hanstedt .....	Harburg .....	4 531	21271
03 3 60 010	Hanstedt .....	Uelzen .....	975	29582
13 0 13 110	Hanstorf .....	Bad Doberan .....	694	18239
15 3 25 140	Hanum .....	Klötze .....	192	38489
09 5 74 128	Happurg .....	Nürnberger Land .....	3 774	91230
07 1 32 045	Harbach .....	Altenkirchen (Westerwald) .....	559	57520

1) \* Bedeutet, daß die Gemeinde mehrere Postleitzahlen hat;  
die hier genannte Zahl ist diejenige des Verwaltungssitzes der Gemeinde.

4 Gemeinden in alphabetischer Ordnung mit Schlüsselnummer,  
Bevölkerung und Postleitzahl am 31.12.1993

H

Schlüssel- nummer	Gemeinde	Kreis/Landkreis	Bevöl- kerung	Post- leit- zahl 1)
03 2 54 019	Harbarnsen .....	Hildesheim .....	755	31097
15 3 30 110	Harbke .....	Oschersleben .....	2 134	39365
09 7 79 155	Harburg (Schwaben), Stadt .....	Donau-Ries .....	5 942	86655
01 0 60 033	Hardebek .....	Segeberg .....	463	24616
03 1 55 005	Hardeggen, Stadt .....	Northeim .....	8 111	37181
12 0 73 280	Hardenbeck .....	Uckermark .....	564	17268
07 1 38 026	Hardert .....	Neuwied .....	690	56579
08 2 25 032	Hardheim .....	Neckar-Odenwald-Kreis .....	7 243	74736
16 0 38 170	Hardisleben .....	Sömmerda .....	616	99628
07 1 43 234	Hardt .....	Westerwaldkreis .....	377	56472
08 3 25 024	Hardt .....	Rottweil .....	2 419	78739
08 1 25 111	Hardthausen am Kocher .....	Heilbronn .....	3 382	74239
03 4 54 018	Haren (Ems), Stadt .....	Emsland .....	20 166	49733
07 2 32 233	Hargarten .....	Bitburg-Prüm .....	98	54649
07 1 33 040	Hargesheim .....	Bad Kreuznach .....	2 685	55595
13 0 18 140	Harkensee .....	Grevesmühlen .....	231	23942
15 2 22 420	Harkerode .....	Hettstedt .....	348	06543
01 0 53 051	Harmsdorf .....	Herzogtum Lauenburg .....	267	23911
01 0 55 020	Harmsdorf .....	Ostholstein .....	723	23738
03 3 53 017	Harmstorf .....	Harburg .....	690	21228
03 4 58 008	Harpstedt, Flecken .....	Oldenburg .....	3 942	27243
16 0 27 130	Harra .....	Lobenstein .....	991	07366
01 0 59 120	Harrislee .....	Schleswig-Flensburg .....	10 721	24955
07 1 38 027	Harschbach .....	Neuwied .....	374	56307
07 1 31 026	Harscheid .....	Ahrweiler .....	118	53520
09 4 77 119	Harsdorf .....	Kulmbach .....	791	95499
03 3 59 023	Harsefeld, Flecken .....	Stade .....	9 854	21698
05 7 54 016	Harsewinkel, Stadt .....	Gütersloh .....	21 737	33428
15 3 19 190	Harsleben .....	Halberstadt .....	1 845	38829
07 2 32 234	Harspelt .....	Bitburg-Prüm .....	92	54617
03 2 54 020	Harsum .....	Hildesheim .....	10 788	31177
14 0 56 070	Hartau .....	Zittau .....	541	02763
07 1 43 025	Hartenfels .....	Westerwaldkreis .....	814	56244
01 0 60 034	Hartenholm .....	Segeberg .....	1 595	24628
09 5 74 129	Hartenstein .....	Nürnberger Land .....	1 564	91235

1) \* Bedeutet, daß die Gemeinde mehrere Postleitzahlen hat;  
die hier genannte Zahl ist diejenige des Verwaltungssitzes der Gemeinde.

4 Gemeinden in alphabetischer Ordnung mit Schlüsselnummer,  
Bevölkerung und Postleitzahl am 31.12.1993

H

Schlüssel- nummer	Gemeinde	Kreis/Landkreis	Bevöl- kerung	Post- leitz- zahl 1)
14 0 58 110	Hartenstein, Stadt .....	Zwickau .....	2 839	08118
14 0 21 200	Hartha, Stadt .....	Döbeln .....	7 743	04746
07 3 38 011	Harthausen .....	Ludwigshafen .....	2 638	67376
08 3 15 048	Hartheim .....	Breisgau-Hochschwarzwald .....	3 825	79258
16 0 17 170	Hartmannsdorf .....	Eisenberg .....	1 274	07613
14 0 18 140	Hartmannsdorf .....	Chemnitz .....	4 590	09232
14 0 20 200	Hartmannsdorf .....	Dippoldiswalde .....	706	01762
12 0 67 216	Hartmannsdorf .....	Oder-Spree .....	518	15528
16 0 19 190	Hartmannsdorf .....	Gera .....	313	07586
14 0 58 120	Hartmannsdorf b. Kirchberg .....	Zwickau .....	1 216	08107
14 0 13 100	Hartmannsgrün .....	Auerbach .....	852	08233
07 3 39 026	Harxheim .....	Mainz-Bingen .....	1 942	55296
15 3 32 090	Harzgerode, Stadt .....	Quedlinburg .....	5 317	06493
16 0 31 210	Harzungen .....	Nordhausen .....	244	99762
03 4 59 021	Hasbergen .....	Osnabrück .....	10 065	49205
07 2 31 049	Hasborn .....	Bernkastel-Wittlich .....	383	54533
07 3 36 034	Haschbach am Remigiusberg .....	Kusel .....	685	66871
08 3 36 034	Hasel .....	Lörrach .....	1 027	79686
01 0 56 019	Haselau .....	Pinneberg .....	1 002	25489
16 0 40 090	Haselbach .....	Sonneberg .....	1 052	96523
09 2 78 134	Haselbach .....	Straubing-Bogen .....	1 403	94354
16 0 11 150	Haselbach .....	Altenburg .....	1 103	04617
12 0 64 196	Haselberg .....	Märkisch-Oderland .....	237	16269
01 0 56 020	Haseldorf .....	Pinneberg .....	1 513	25489
12 0 69 268	Haseloff-Grabow .....	Potsdam-Mittelmark .....	253	14823
03 4 54 019	Haselünne, Stadt .....	Emsland .....	11 358	49740
01 0 54 041	Haselund .....	Nordfriesland .....	752	25855
12 0 67 220	Hasenfelde .....	Oder-Spree .....	318	15518
01 0 60 035	Hasenkrug .....	Segeberg .....	315	24616
01 0 60 036	Hasenmoor .....	Segeberg .....	645	24640
16 0 40 100	Hasenthal .....	Sonneberg .....	753	96523
07 1 35 039	Haserich .....	Cochem-Zell .....	226	56858
08 3 17 040	Haslach im Kinzigtal, Stadt .....	Ortenaukreis .....	6 436	77716
09 6 77 137	Hasloch .....	Main-Spessart .....	1 459	97907
01 0 56 021	Hasloh .....	Pinneberg .....	3 125	25474

1) \* Bedeutet, daß die Gemeinde mehrere Postleitzahlen hat;  
die hier genannte Zahl ist diejenige des Verwaltungssitzes der Gemeinde.

4 Gemeinden in alphabetischer Ordnung mit Schlüsselnummer,  
Bevölkerung und Postleitzahl am 31.12.1993

H

Schlüssel- nummer	Gemeinde	Kreis/Landkreis	Bevöl- kerung	Post- leit- zahl 1)
03 2 56 011	Haßbergen .....	Nienburg (Weser) .....	1 314	31626
15 3 40 200	Hassel .....	Stendal .....	270	39596
03 2 56 010	Hassel (Weser) .....	Nienburg (Weser) .....	1 728	27324
07 1 32 046	Hasselbach .....	Altenkirchen (Westerwald) .....	275	57635
07 1 40 046	Hasselbach .....	Rhein-Hunsrück-Kreis .....	156	56288
01 0 59 121	Hasselberg .....	Schleswig-Flensburg .....	899	24376
15 3 43 130	Hasselfelde, Stadt .....	Wernigerode .....	2 708	38899
06 4 35 015	Hasselroth .....	Main-Kinzig-Kreis .....	7 510	63594
03 3 57 020	Hassendorf .....	Rotenburg (Wümme) .....	958	27367
09 6 74 147	Haßfurt, Stadt .....	Haßberge .....	12 305	97437
14 0 21 210	Haßlau .....	Döbeln .....	594	04741
12 0 73 284	Haßleben .....	Uckermark .....	967	17291
16 0 18 240	Haßleben .....	Erfurt .....	1 078	99189
07 3 32 025	Haßloch .....	Bad Dürkheim .....	20 028	67454
08 2 25 033	Haßmersheim .....	Neckar-Odenwald-Kreis .....	4 813	74855
01 0 58 073	Haßmoor .....	Rendsburg-Eckernförde .....	272	24790
03 2 57 011	Haste .....	Schaumburg .....	2 450	31559
16 0 16 310	Hastrungsfeld-Burla .....	Eisenach .....	252	99848
12 0 64 200	Hathenow .....	Märkisch-Oderland .....	103	15328
03 4 58 009	Hatten .....	Oldenburg .....	10 908	26209
08 1 17 029	Hattenhofen .....	Göppingen .....	3 027	73110
09 1 79 128	Hattenhofen .....	Fürstenfeldbruck .....	1 270	82285
06 4 36 005	Hattersheim am Main, Stadt .....	Main-Taunus-Kreis .....	24 593	65795
07 1 43 235	Hattert .....	Westerwaldkreis .....	1 749	57644
07 1 34 034	Hattgenstein .....	Birkenfeld .....	278	55767
05 9 54 016	Hattingen, Stadt .....	Ennepe-Ruhr-Kreis .....	58 481	45525 *
03 1 56 008	Hattorf am Harz .....	Osterode am Harz .....	4 312	37197
01 0 54 042	Hattstedt .....	Nordfriesland .....	1 978	25856
01 0 54 043	Hattstedtermarsch .....	Nordfriesland .....	340	25856
07 3 34 009	Hatzenbühl .....	Germersheim .....	2 522	76770
06 6 35 014	Hatzfeld (Eder), Stadt .....	Waldeck-Frankenberg .....	3 451	35116
07 3 40 014	Hauenstein .....	Pirmasens .....	4 301	76846
16 0 33 250	Haufeld .....	Rudolstadt .....	132	07407
09 5 77 138	Haundorf .....	Weißenburg-Gunzenhausen .....	2 285	91729
06 6 32 007	Hauneck .....	Hersfeld-Rotenburg .....	3 503	36282

1) \* Bedeutet, daß die Gemeinde mehrere Postleitzahlen hat;  
die hier genannte Zahl ist diejenige des Verwaltungssitzes der Gemeinde.

4 Gemeinden in alphabetischer Ordnung mit Schlüsselnummer,  
Bevölkerung und Postleitzahl am 31.12.1993

H

Schlüssel- nummer	Gemeinde	Kreis/Landkreis	Bevöl- kerung	Post- leit- zahl 1)
06 6 32 008	Haunetal .....	Hersfeld-Rotenburg .....	3 243	36166
09 7 73 137	Haunsheim .....	Dillingen a.d. Donau .....	1 599	89437
14 0 46 070	Hauptmannsgrün .....	Reichenbach .....	601	08468
07 3 35 012	Hauptstuhl .....	Kaiserslautern .....	1 209	66851
07 1 35 040	Hauroth .....	Cochem-Zell .....	283	56761
08 3 17 041	Hausach, Stadt .....	Ortenaukreis .....	5 611	77756
07 1 40 047	Hausbay .....	Rhein-Hunsrück-Kreis .....	182	56291
14 0 48 200	Hausdorf .....	Rochlitz .....	1 057	09306
14 0 20 210	Hausdorf .....	Dippoldiswalde .....	223	01768
14 0 35 220	Hausdorf .....	Kamenz .....	194	01920
09 6 76 128	Hausen .....	Miltenberg .....	1 892	63840
09 6 73 129	Hausen .....	Rhön-Grabfeld .....	800	97647
09 4 74 134	Hausen .....	Forchheim .....	3 212	91353
09 2 73 125	Hausen .....	Kelheim .....	1 883	93345
07 1 34 035	Hausen .....	Birkenfeld .....	251	55608
16 0 44 240	Hausen .....	Worbis .....	414	37327
07 1 38 007	Hausen (Wied) .....	Neuwied .....	1 677	53547
08 4 25 055	Hausen am Bussen .....	Alb-Donau-Kreis .....	254	89597
08 4 17 029	Hausen am Tann .....	Zollernalbkreis .....	498	72361
09 6 79 143	Hausen b. Würzburg .....	Würzburg .....	2 248	97262
08 3 36 036	Hausen im Wiesental .....	Lörrach .....	2 282	79688
08 3 27 023	Hausen ob Verena .....	Tuttlingen .....	675	78595
09 1 82 119	Hausham .....	Miesbach .....	8 022	83734
15 2 11 100	Hausneindorf .....	Aschersleben .....	921	06458
16 0 26 170	Haussömmern .....	Langensalza .....	272	99955
07 1 37 034	Hausten .....	Mayen-Koblenz .....	319	56745
07 3 36 035	Hausweiler .....	Kusel .....	72	67742
16 0 14 140	Hauteroda .....	Artern .....	634	06577
09 2 75 126	Hauzenberg, Stadt .....	Passau .....	12 443	94051
01 0 53 052	Havekost .....	Herzogtum Lauenburg .....	120	21493
15 3 21 020	Havelberg, Stadt .....	Havelberg .....	7 326	39539
03 1 58 016	Haverlah .....	Wolfenbüttel .....	1 517	38275
01 0 59 037	Havetoft .....	Schleswig-Flensburg .....	837	24873
01 0 59 038	Havetoftloft .....	Schleswig-Flensburg .....	873	24875
05 5 58 020	Havixbeck .....	Coesfeld .....	10 729	48329

1) \* Bedeutet, daß die Gemeinde mehrere Postleitzahlen hat;  
die hier genannte Zahl ist diejenige des Verwaltungssitzes der Gemeinde.

4 Gemeinden in alphabetischer Ordnung mit Schlüsselnummer,  
Bevölkerung und Postleitzahl am 31.12.1993

H

Schlüssel- nummer	Gemeinde	Kreis/Landkreis	Bevöl- kerung	Post- leitz- zahl 1)
09 7 78 149	Hawangen .....	Unterallgäu .....	1 138	87749
08 4 15 034	Hayingen, Stadt .....	Reutlingen .....	2 153	72534
15 2 37 220	Hayn/ Harz .....	Sangerhausen .....	681	06536
16 0 44 250	Haynrode .....	Worbis .....	799	37339
15 2 46 130	Haynsburg .....	Zeitz .....	546	06712
16 0 27 140	Heberndorf .....	Lobenstein .....	308	07343
09 2 77 124	Hebertsfelden .....	Rottal-Inn .....	3 580	84332
09 1 74 122	Hebertshausen .....	Dachau .....	4 496	85241
08 4 17 031	Hechingen, Stadt .....	Zollernalbkreis .....	18 504	72379
03 3 52 020	Hechthausen .....	Cuxhaven .....	3 426	21755
12 0 64 204	Heckelberg .....	Märkisch-Oderland .....	641	16259
07 1 40 048	Hecken .....	Rhein-Hunsrück-Kreis .....	155	55481
07 1 31 027	Heckenbach .....	Ahrweiler .....	255	53506
07 2 31 050	Heckenmünster .....	Bernkastel-Wittlich .....	138	54518
07 2 32 236	Heckhuscheid .....	Bitburg-Prüm .....	181	54619
15 3 39 100	Hecklingen , Stadt .....	Staßfurt .....	3 484	39444
07 2 35 040	Heddert .....	Trier-Saarburg .....	243	54429
08 2 26 027	Heddesbach .....	Rhein-Neckar-Kreis .....	511	69434
08 2 26 028	Heddesheim .....	Rhein-Neckar-Kreis .....	11 016	68542
03 1 58 017	Hedeper .....	Wolfenbüttel .....	677	38322
15 2 11 110	Hedersleben .....	Aschersleben .....	1 916	06458
15 2 15 140	Hedersleben .....	Eisleben .....	1 212	06295
01 0 51 043	Hedwigenkoog .....	Dithmarschen .....	287	25761
01 0 56 022	Heede .....	Pinneberg .....	618	25355
03 4 54 020	Heede .....	Emsland .....	1 873	26892
05 5 54 024	Heek .....	Borken .....	7 504	48619
03 2 56 012	Heemsen .....	Nienburg (Weser) .....	1 602	31622
03 1 58 018	Heere .....	Wolfenbüttel .....	1 112	38277
15 3 40 210	Heeren .....	Stendal .....	468	39590
03 3 52 021	Heerstedt .....	Cuxhaven .....	455	27616
14 0 50 100	Heeslicht .....	Sebnitz .....	415	01833
03 3 57 021	Heeslingen .....	Rotenburg (Wümme) .....	4 181	27404
03 2 57 012	Heeßen .....	Schaumburg .....	1 460	31707
07 3 36 036	Hefersweiler .....	Kusel .....	583	67753
03 2 55 017	Hehlen .....	Holzminden .....	2 232	37619

1) \* Bedeutet, daß die Gemeinde mehrere Postleitzahlen hat;  
die hier genannte Zahl ist diejenige des Verwaltungssitzes der Gemeinde.

4 Gemeinden in alphabetischer Ordnung mit Schlüsselnummer,  
Bevölkerung und Postleitzahl am 31.12.1993

H

Schlüssel- nummer	Gemeinde	Kreis/Landkreis	Bevöl- kerung	Post- leit- zahl 1)
16 0 43 250	Heichelheim .....	Weimar .....	297	99439
01 0 51 044	Heide, Stadt .....	Dithmarschen .....	20 743	25746
09 5 76 126	Heideck, Stadt .....	Roth .....	4 646	91180
01 0 62 031	Heidekamp .....	Stormarn .....	375	23858
08 2 21 000	Heidelberg, Stadt .....	Stadtkreis .....	139 429	69117 *
15 1 13 130	Heideloh .....	Bitterfeld .....	225	06780
05 5 54 028	Heiden .....	Borken .....	7 222	46359
03 3 53 018	Heidenau .....	Harburg .....	1 698	21258
14 0 44 280	Heidenau, Stadt .....	Pirna .....	19 289	01809
07 2 31 204	Heidenburg .....	Bernkastel-Wittlich .....	728	54426
08 1 35 019	Heidenheim an der Brenz, Stadt	Heidenheim .....	52 670	89522 *
09 5 77 140	Heidenheim, Markt .....	Weißenburg-Gunzenhausen .....	2 930	91719
06 4 39 005	Heidenrod .....	Rheingau-Taunus-Kreis .....	8 006	65321
14 0 39 110	Heidersdorf .....	Marienberg .....	1 042	09526
07 3 39 027	Heidesheim am Rhein .....	Mainz-Bingen .....	6 648	55262
01 0 56 023	Heidgraben .....	Pinneberg .....	1 940	25436
13 0 22 270	Heidhof .....	Ludwigslust .....	355	19303
01 0 60 037	Heidmoor .....	Segeberg .....	250	24632
01 0 60 038	Heidmühlen .....	Segeberg .....	634	24598
07 2 31 051	Heidweiler .....	Bernkastel-Wittlich .....	183	54518
09 6 71 126	Heigenbrücken .....	Aschaffenburg .....	2 511	63869
01 0 57 025	Heikendorf .....	Plön .....	7 716	24226
07 2 32 047	Heilbach .....	Bitburg-Prüm .....	135	54673
07 1 43 026	Heilberscheid .....	Westerwaldkreis .....	541	56412
08 1 21 000	Heilbronn, Stadt .....	Stadtkreis .....	122 396	74072 *
07 2 32 048	Heilenbach .....	Bitburg-Prüm .....	132	54636
08 4 35 020	Heiligenberg .....	Bodenseekreis .....	2 781	88633
15 3 31 350	Heiligenfelde .....	Osterburg .....	250	39606
12 0 68 180	Heiligengrabe .....	Ostprignitz-Ruppin .....	975	16909
01 0 55 021	Heiligenhafen, Stadt .....	Ostholstein .....	9 134	23774
13 0 13 120	Heiligenhagen .....	Bad Doberan .....	456	18239
05 1 58 012	Heiligenhaus, Stadt .....	Mettmann .....	29 893	42579
07 3 35 013	Heiligenmoschel .....	Kaiserslautern .....	560	67699
07 1 43 027	Heiligenroth .....	Westerwaldkreis .....	1 427	56412
09 4 71 142	Heiligenstadt i. OFr., Markt	Bamberg .....	3 671	91332

1) \* Bedeutet, daß die Gemeinde mehrere Postleitzahlen hat;  
die hier genannte Zahl ist diejenige des Verwaltungssitzes der Gemeinde.



4 Gemeinden in alphabetischer Ordnung mit Schlüsselnummer,  
Bevölkerung und Postleitzahl am 31.12.1993

H

Schlüssel- nummer	Gemeinde	Kreis/Landkreis	Bevöl- kerung	Post- leit- zahl 1)
16 0 22 240	Heiligenstadt, Heilbad, Stadt ..	Heiligenstadt .....	17 402	37308
01 0 61 034	Heiligenstedten .....	Steinburg .....	1 243	25524
01 0 61 035	Heiligenstedtenerkamp .....	Steinburg .....	600	25524
15 2 22 170	Heiligenthal .....	Hettstedt .....	1 024	06347
08 2 26 029	Heiligkreuzsteinach .....	Rhein-Neckar-Kreis .....	2 835	69253
16 0 33 260	Heilingen .....	Rudolstadt .....	340	07407
16 0 33 270	Heilsberg .....	Rudolstadt .....	232	07407
09 5 71 165	Heilsbronn, Stadt .....	Ansbach .....	8 436	91560
01 0 62 032	Heilshoop .....	Stormarn .....	551	23619
07 1 34 036	Heimbach .....	Birkenfeld .....	1 353	55779
05 3 58 012	Heimbach, Stadt .....	Düren .....	4 623	52396
07 1 43 236	Heimborn .....	Westerwaldkreis .....	278	57629
09 6 71 127	Heimbuchenthal .....	Aschaffenburg .....	2 264	63872
15 3 43 140	Heimburg .....	Wernigerode .....	1 026	38889
09 7 76 114	Heimenkirch, Markt .....	Lindau (Bodensee) .....	3 467	88178
09 7 78 150	Heimertingen .....	Unterallgäu .....	1 572	87751
08 2 36 025	Heimsheim, Stadt .....	Enzkreis .....	5 016	71296
07 1 33 041	Heimweiler .....	Bad Kreuznach .....	446	55606
03 2 55 018	Heinade .....	Holzminde .....	1 087	37627
03 3 59 024	Heinbockel .....	Stade .....	939	21726
12 0 71 176	Heinersbrück .....	Spree-Neiße .....	587	03185
12 0 67 224	Heinersdorf .....	Oder-Spree .....	1 157	15518
16 0 27 150	Heinersdorf .....	Lobenstein .....	406	07356
16 0 40 110	Heinersdorf .....	Sonneberg .....	819	96515
14 0 42 180	Heinersgrün .....	Oelsnitz .....	156	08538
09 4 72 150	Heinersreuth .....	Bayreuth .....	3 788	95500
03 1 58 019	Heiningen .....	Wolfenbüttel .....	619	38312
08 1 17 030	Heiningen .....	Göppingen .....	5 377	73092
01 0 58 074	Heinkenborstel .....	Rendsburg-Eckernförde .....	175	24594
15 3 45 110	Heinrichsberg .....	Wolmirstedt .....	372	39326
12 0 68 184	Heinrichsdorf .....	Ostprignitz-Ruppin .....	264	16831
14 0 33 060	Heinrichsort .....	Hohenstein-Ernstthal .....	1 143	09350
13 0 38 080	Heinrichsruh .....	Ueckermünde .....	266	17379
09 6 71 128	Heinrichsthal .....	Aschaffenburg .....	915	63871
13 0 38 090	Heinrichswalde .....	Ueckermünde .....	590	17379

1) \* Bedeutet, daß die Gemeinde mehrere Postleitzahlen hat;  
die hier genannte Zahl ist diejenige des Verwaltungssitzes der Gemeinde.

4 Gemeinden in alphabetischer Ordnung mit Schlüsselnummer,  
Bevölkerung und Postleitzahl am 31.12.1993

H

Schlüssel- nummer	Gemeinde	Kreis/Landkreis	Bevöl- kerung	Post- leit- zahl 1)
05 3 70 016	Heinsberg, Stadt .....	Heinsberg .....	38 870	52525
03 2 55 019	Heinsen .....	Holzminen .....	1 054	37649
07 1 40 049	Heinzenbach .....	Rhein-Hunsrück-Kreis .....	387	55483
07 1 33 042	Heinzenberg .....	Bad Kreuznach .....	31	55606
07 3 36 038	Heinzenhausen .....	Kusel .....	260	67742
07 2 32 238	Heisdorf .....	Bitburg-Prüm .....	104	54614
01 0 56 024	Heist .....	Pinneberg .....	2 220	25492
07 1 41 053	Heistenbach .....	Rhein-Lahn-Kreis .....	1 025	65558
08 3 15 050	Heitersheim, Stadt .....	Breisgau-Hochschwarzwald .....	5 154	79423
16 0 39 540	Helbedündorf .....	Sondershausen .....	2 411	99713
14 0 26 170	Helbigsdorf .....	Freital .....	579	01723
14 0 17 120	Helbigsdorf .....	Brand-Erbisdorf .....	444	09619
15 2 15 150	Helbra .....	Eisleben .....	5 617	06311
09 1 83 120	Heldenstein .....	Müldorf a. Inn .....	2 268	84431
16 0 14 150	Heldrungen, Stadt .....	Artern .....	2 656	06577
07 1 43 028	Helferskirchen .....	Westerwaldkreis .....	998	56244
01 0 56 025	Helgoland .....	Pinneberg .....	1 731	27498
12 0 70 156	Helle .....	Prignitz .....	430	16928
07 1 43 237	Hellenhahn-Schellenberg .....	Westerwaldkreis .....	1 184	56479
05 3 66 020	Hellenthal .....	Euskirchen .....	8 715	53940
07 1 34 037	Hellertshausen .....	Birkenfeld .....	180	55758
16 0 23 970	Hellingen .....	Hildburghausen .....	775	98663
01 0 51 045	Hellschen-Heringsand-Unterschaar	Dithmarschen .....	155	25764
03 3 57 022	Hellwege .....	Rotenburg (Wümme) .....	883	27367
09 4 75 136	Helmbrechts, Stadt .....	Hof .....	10 263	95233
07 1 32 047	Helmenzen .....	Altenkirchen (Westerwald) .....	627	57612
07 1 32 048	Helmeroth .....	Altenkirchen (Westerwald) .....	215	57612
16 0 36 120	Helmers .....	Schmalkalden .....	237	98590
16 0 28 210	Helmershausen .....	Meiningen .....	785	98617
16 0 44 260	Helmsdorf .....	Worbis .....	567	37351
14 0 50 110	Helmsdorf b. Pirna .....	Sebnitz .....	897	01833
14 0 45 130	Helmsgrün .....	Plauen .....	130	08543
08 2 26 106	Helmstadt-Bargen .....	Rhein-Neckar-Kreis .....	3 773	74921
09 6 79 144	Helmstadt, Markt .....	Würzburg .....	2 580	97264
03 1 54 010	Helmstedt, Stadt .....	Helmstedt .....	26 698	38350

1) \* Bedeutet, daß die Gemeinde mehrere Postleitzahlen hat;  
die hier genannte Zahl ist diejenige des Verwaltungssitzes der Gemeinde.

4 Gemeinden in alphabetischer Ordnung mit Schlüsselnummer,  
Bevölkerung und Postleitzahl am 31.12.1993

H

Schlüssel- nummer	Gemeinde	Kreis/Landkreis	Bevöl- kerung	Post- leit- zahl 1)
01 0 57 026	Helmstorf .....	Plön .....	295	24321
03 2 57 013	Helpsen .....	Schaumburg .....	1 841	31691
13 0 36 170	Helpt .....	Strasburg .....	280	17349
06 6 33 012	Helsa .....	Kassel .....	6 066	34298
01 0 51 046	Helse .....	Dithmarschen .....	884	25709
07 3 40 015	Heltersberg .....	Pirmasens .....	2 223	67716
03 3 57 023	Helvesiek .....	Rotenburg (Wümme) .....	674	27389
09 3 75 148	Hemau, Stadt .....	Regensburg .....	7 945	93155
01 0 56 026	Hemdingen .....	Pinneberg .....	1 425	25485
05 9 62 016	Hemer, Stadt .....	Märkischer Kreis .....	35 073	58675
09 5 72 130	Hemhofen .....	Erlangen-Höchstädt .....	5 089	91334
16 0 14 160	Hemleben .....	Artern .....	303	06577
01 0 51 047	Hemme .....	Dithmarschen .....	515	25774
07 1 32 049	Hemmelzen .....	Altenkirchen (Westerwald) .....	266	57612
09 5 75 130	Hemmersheim .....	Neustadt a.d.Aisch-Bad Windsheim	721	97258
08 1 18 027	Hemmingen .....	Ludwigsburg .....	7 308	71282
03 2 53 006	Hemmingen .....	Hannover .....	16 302	30966
01 0 51 048	Hemmingstedt .....	Dithmarschen .....	2 900	25770
03 3 52 022	Hemmoor, Stadt .....	Cuxhaven .....	7 977	21745
08 2 26 031	Hemsbach, Stadt .....	Rhein-Neckar-Kreis .....	12 783	69502
03 3 57 024	Hemsbünde .....	Rotenburg (Wümme) .....	1 065	27386
03 3 57 025	Hemslingen .....	Rotenburg (Wümme) .....	1 329	27386
03 2 51 019	Hemslöh .....	Diepholz .....	622	49453
15 3 16 060	Hemstedt .....	Gardelegen .....	349	39638
07 1 40 050	Henau .....	Rhein-Hunsrück-Kreis .....	195	55490
09 6 73 130	Hendungen .....	Rhön-Grabfeld .....	1 081	97640
09 5 74 131	Henfenfeld .....	Nürnberger Land .....	1 928	91239
16 0 23 340	Henfstädt .....	Hildburghausen .....	428	98660
16 0 33 280	Hengelbach .....	Rudolstadt .....	66	07422
09 2 71 125	Hengersberg, Markt .....	Deggendorf .....	6 808	94491
16 0 28 220	Henneberg .....	Meiningen .....	545	98617
05 3 82 020	Hennef (Sieg), Stadt .....	Rhein-Sieg-Kreis .....	35 801	53773
14 0 20 220	Hennersdorf .....	Dippoldiswalde .....	487	01762
14 0 24 200	Hennersdorf .....	Flöha .....	336	09573
12 0 62 220	Hennersdorf .....	Elbe-Elster .....	293	03253

1) \* Bedeutet, daß die Gemeinde mehrere Postleitzahlen hat;  
die hier genannte Zahl ist diejenige des Verwaltungssitzes der Gemeinde.

4 Gemeinden in alphabetischer Ordnung mit Schlüsselnummer,  
Bevölkerung und Postleitzahl am 31.12.1993

H

Schlüssel- nummer	Gemeinde	Kreis/Landkreis	Bevöl- kerung	Post- leit- zahl 1)
12 0 64 208	Hennickendorf .....	Märkisch-Oderland .....	3 287	15378
12 0 65 136	Hennigsdorf b. Berlin, Stadt ...	Oberhavel .....	24 099	16761
15 3 36 270	Henningen .....	Salzwedel .....	857	29413
01 0 51 049	Hennstedt .....	Dithmarschen .....	1 751	25779
01 0 61 036	Hennstedt .....	Steinburg .....	587	25581
07 1 33 043	Hennweiler .....	Bad Kreuznach .....	1 235	55619
16 0 38 180	Henschleben .....	Sömmerda .....	382	99634
07 3 36 037	Henschtal .....	Kusel .....	442	66909
01 0 60 039	Henstedt-Ulzburg .....	Segeberg .....	22 903	24558
07 2 35 043	Hentern .....	Trier-Saarburg .....	392	54314
12 0 67 228	Henzendorf .....	Oder-Spree .....	132	15898
09 1 76 131	Hepberg .....	Eichstätt .....	2 028	85120
06 4 31 011	Heppenheim (Bergstraße), Kreisst	Bergstraße .....	24 494	64646
03 3 57 026	Hepstedt .....	Rotenburg (Wümme) .....	849	27412
12 0 72 132	Herbersdorf .....	Teltow-Fläming .....	120	14913
08 4 37 044	Herbertingen .....	Sigmaringen .....	4 529	88518
08 3 16 017	Herbolzheim, Stadt .....	Emmendingen .....	8 492	79336
07 1 34 038	Herborn .....	Birkenfeld .....	482	55758
06 5 32 012	Herborn, Stadt .....	Lahn-Dill-Kreis .....	21 597	35745
08 1 35 020	Herbrechtingen, Stadt .....	Heidenheim .....	13 070	89542
16 0 26 190	Herbsleben .....	Langensalza .....	2 851	99955
09 6 73 131	Herbstadt .....	Rhön-Grabfeld .....	728	97633
06 5 35 008	Herbststein, Stadt .....	Vogelsbergkreis .....	5 243	36358
07 2 32 049	Herbstmühle .....	Bitburg-Prüm .....	36	54673
07 3 36 039	Herchweiler .....	Kusel .....	544	66871
16 0 16 320	Herda .....	Eisenach .....	961	99834
05 9 54 020	Herdecke, Stadt .....	Ennepe-Ruhr-Kreis .....	26 488	58313
07 1 32 050	Herdorf, Stadt .....	Altenkirchen (Westerwald) .....	7 536	57562
08 4 37 124	Herdwangen-Schönach .....	Sigmaringen .....	2 810	88634
09 7 72 156	Heretsried .....	Augsburg .....	984	86465
05 7 58 012	Herford, Stadt .....	Herford .....	65 682	32052 *
07 2 32 050	Herforst .....	Bitburg-Prüm .....	863	54662
09 7 76 131	Hergatz .....	Lindau (Bodensee) .....	2 262	88145
07 1 33 044	Hergenfeld .....	Bad Kreuznach .....	419	55452
07 1 43 238	Hergenroth .....	Westerwaldkreis .....	395	56457

1) \* Bedeutet, daß die Gemeinde mehrere Postleitzahlen hat;  
die hier genannte Zahl ist diejenige des Verwaltungssitzes der Gemeinde.

4 Gemeinden in alphabetischer Ordnung mit Schlüsselnummer,  
Bevölkerung und Postleitzahl am 31.12.1993

H

Schlüssel- nummer	Gemeinde	Kreis/Landkreis	Bevöl- kerung	Post- leit- zahl 1)
09 7 76 115	Hergensweiler .....	Lindau (Bodensee) .....	1 463	88138
07 3 37 037	Hergensweiler .....	Südliche Weinstraße .....	223	76872
15 2 15 160	Hergisdorf .....	Eisleben .....	2 111	06313
06 6 32 009	Heringen (Werra), Stadt .....	Hersfeld-Rotenburg .....	8 847	36266
16 0 31 220	Heringen/ Helme, Stadt .....	Nordhausen .....	2 565	99765
01 0 55 022	Heringsdorf .....	Ostholstein .....	1 053	23777
13 0 41 090	Heringsdorf, Seebad .....	Wolgast .....	3 697	17424
07 2 35 044	Herl .....	Trier-Saarburg .....	231	54317
14 0 45 140	Herlasgrün .....	Plauen .....	593	08543
06 6 36 005	Herleshausen .....	Werra-Meißner-Kreis .....	3 001	37293
03 3 51 013	Hermannsburg .....	Celle .....	8 327	29320
14 0 11 140	Hermannsdorf .....	Annaberg .....	878	09468
16 0 28 230	Hermannsfeld .....	Meiningen .....	488	98617
08 1 35 021	Hermaringen .....	Heidenheim .....	2 323	89568
15 2 22 180	Hermerode .....	Hettstedt .....	144	06543
07 3 40 016	Hermersberg .....	Pirmasens .....	1 896	66919
12 0 64 212	Hermersdorf-Obersdorf .....	Märkisch-Oderland .....	677	15374
07 2 35 045	Hermeskeil, Stadt .....	Trier-Saarburg .....	6 019	54411
14 0 22 200	Hermsdorf .....	Dresden .....	1 387	01458
14 0 33 070	Hermsdorf .....	Hohenstein-Ernstthal .....	794	09337
16 0 19 200	Hermsdorf .....	Gera .....	126	06712
15 3 45 120	Hermsdorf .....	Wolmirstedt .....	470	39326
14 0 32 210	Hermsdorf b. Mittweida .....	Hainichen .....	215	09648
12 0 66 124	Hermsdorf b. Ruhland .....	Oberspreewald-Lausitz .....	706	01945
14 0 20 230	Hermsdorf/ Erzgeb. ....	Dippoldiswalde .....	928	01776
14 0 34 120	Hermsdorf/ Spree .....	Hoyerswerda .....	296	02999
16 0 41 130	Hermsdorf, Stadt .....	Stadtroda .....	9 629	07629
14 0 42 190	Hermsgrün-Wohlbach .....	Oelsnitz .....	344	08626
16 0 12 110	Hermstedt .....	Apolda .....	225	99510
05 9 16 000	Herne, Stadt .....	Kreisfreie Stadt .....	180 539	44623 *
07 1 41 054	Herold .....	Rhein-Lahn-Kreis .....	401	56368
14 0 57 100	Herold .....	Zschopau .....	1 395	09419
16 0 29 170	Heroldshausen .....	Mühlhausen .....	220	99991
09 4 74 135	Heroldsbach .....	Forchheim .....	4 291	91336
09 5 72 131	Heroldsberg, Markt .....	Erlangen-Höchstadt .....	7 025	90562

1) \* Bedeutet, daß die Gemeinde mehrere Postleitzahlen hat;  
die hier genannte Zahl ist diejenige des Verwaltungssitzes der Gemeinde.

4 Gemeinden in alphabetischer Ordnung mit Schlüsselnummer,  
Bevölkerung und Postleitzahl am 31.12.1993

H

Schlüssel- nummer	Gemeinde	Kreis/Landkreis	Bevöl- kerung	Post- leit- zahl 1)
08 4 25 139	Heroldstatt .....	Alb-Donau-Kreis .....	2 207	72535
16 0 28 240	Herpf .....	Meiningen .....	985	98617
16 0 31 230	Herreden .....	Nordhausen .....	465	99735
07 3 36 040	Herren-Sulzbach .....	Kusel .....	201	67742
08 1 15 021	Herrenberg, Stadt .....	Böblingen .....	28 238	71083
15 2 28 150	Herrengosserstedt .....	Naumburg .....	668	06648
16 0 20 270	Herrenhof .....	Gotha .....	850	99887
07 1 37 035	Herresbach .....	Mayen-Koblenz .....	452	56729
09 5 71 166	Herrieden, Stadt .....	Ansbach .....	7 032	91567
08 3 37 049	Herrischried .....	Waldshut .....	2 363	79737
16 0 31 240	Herrmannsacker .....	Nordhausen .....	367	99762
09 2 73 127	Herrngiersdorf .....	Kelheim .....	1 047	84097
14 0 38 200	Herrnhut, Stadt .....	Löbau .....	1 654	02747
16 0 38 190	Herrnschwende .....	Sömmerda .....	355	99631
09 1 88 124	Herrsching a. Ammersee .....	Starnberg .....	8 855	82211
07 1 34 039	Herrstein .....	Birkenfeld .....	873	55756
09 5 74 132	Hersbruck, Stadt .....	Nürnberger Land .....	12 192	91217
07 1 43 029	Herschbach .....	Westerwaldkreis .....	2 555	56249
07 1 43 239	Herschbach (Oberwesterwald) ....	Westerwaldkreis .....	863	56414
07 3 40 017	Herschberg .....	Pirmasens .....	928	66919
07 1 31 028	Herschbroich .....	Ahrweiler .....	295	53518
16 0 24 140	Herschdorf .....	Ilmenau .....	1 048	98701
16 0 34 130	Herschdorf b. Leutenberg .....	Saalfeld .....	62	07338
16 0 32 150	Herschdorf b. Pößneck .....	Pößneck .....	315	07381
05 9 62 020	Herscheid .....	Märkischer Kreis .....	7 406	58849
07 3 36 041	Herschweiler-Pettersheim .....	Kusel .....	1 447	66909
07 2 32 332	Hersdorf .....	Bitburg-Prüm .....	380	54597
05 5 62 020	Herten, Stadt .....	Recklinghausen .....	69 592	45699 *
14 0 38 210	Herwigsdorf .....	Löbau .....	1 209	02708
07 3 32 026	Herxheim am Berg .....	Bad Dürkheim .....	599	67273
07 3 37 038	Herxheim bei Landau/ Pfalz .....	Südliche Weinstraße .....	9 459	76863
07 3 37 039	Herxheimweyher .....	Südliche Weinstraße .....	521	76863
13 0 27 090	Herzberg .....	Parchim .....	531	19374
12 0 68 188	Herzberg .....	Ostprignitz-Ruppin .....	659	16835
12 0 67 232	Herzberg .....	Oder-Spree .....	600	15864

1) \* Bedeutet, daß die Gemeinde mehrere Postleitzahlen hat;  
die hier genannte Zahl ist diejenige des Verwaltungssitzes der Gemeinde.

4 Gemeinden in alphabetischer Ordnung mit Schlüsselnummer,  
Bevölkerung und Postleitzahl am 31.12.1993

H

Schlüssel- nummer	Gemeinde	Kreis/Landkreis	Bevöl- kerung	Post- leit- zahl 1)
03 1 56 009	Herzberg am Harz, Stadt .....	Osterode am Harz .....	16 586	37412
12 0 62 224	Herzberg/ Elster, Stadt .....	Elbe-Elster .....	9 308	04916
05 7 54 020	Herzebrock-Clarholz .....	Gütersloh .....	14 185	33442
07 2 32 240	Herzfeld .....	Bitburg-Prüm .....	35	54619
13 0 27 100	Herzfeld .....	Parchim .....	309	19372
12 0 64 216	Herzfelde .....	Märkisch-Oderland .....	1 892	15378
12 0 73 288	Herzfelde .....	Uckermark .....	271	17268
01 0 61 037	Herzhorn .....	Steinburg .....	1 078	25379
03 4 54 021	Herzlake .....	Emsland .....	3 560	49770
09 5 72 132	Herzogenaurach, Stadt .....	Erlangen-Höchstadt .....	21 913	91074
05 3 54 016	Herzogenrath, Stadt .....	Aachen .....	45 655	52134
12 0 73 292	Herzprung .....	Uckermark .....	228	16278
12 0 68 192	Herzprung .....	Ostprignitz-Ruppin .....	308	16909
03 4 57 010	Hesel .....	Leer .....	3 458	26835
03 2 57 014	Hespe .....	Schaumburg .....	1 651	31693
16 0 23 360	Heßberg .....	Hildburghausen .....	719	98646
09 5 72 133	Heßdorf .....	Erlangen-Höchstadt .....	3 087	91093
15 3 19 200	Hessen .....	Halberstadt .....	1 666	38835
06 4 37 008	Hesseneck .....	Odenwaldkreis .....	793	64754
16 0 31 250	Hesserode .....	Nordhausen .....	513	99735
07 3 38 012	Heßheim .....	Ludwigshafen .....	3 023	67258
08 1 18 028	Hessigheim .....	Ludwigsburg .....	2 064	74394
06 6 36 006	Hessisch Lichtenau, Stadt .....	Werra-Meißner-Kreis .....	14 437	37235
03 2 52 007	Hessisch Oldendorf, Stadt .....	Hamel-Pyrmont .....	19 577	31840
16 0 36 140	Heßles .....	Schmalkalden .....	373	98597
07 1 35 041	Hesweiler .....	Cochem-Zell .....	159	56865
15 2 11 120	Heteborn .....	Aschersleben .....	448	06458
01 0 56 027	Hetlingen .....	Pinneberg .....	1 122	25491
16 0 43 260	Hetschburg .....	Weimar .....	216	99438
07 3 40 018	Hettenhausen .....	Pirmasens .....	275	66919
07 3 32 027	Hettenleidelheim .....	Bad Dürkheim .....	3 235	67310
07 1 34 040	Hettenrodt .....	Birkenfeld .....	750	55758
09 1 86 126	Hettenshausen .....	Pfaffenhofen a.d. Ilm .....	1 909	85276
08 4 37 047	Hettingen, Stadt .....	Sigmaringen .....	2 123	72513
09 6 79 146	Hettstadt .....	Würzburg .....	2 724	97265

1) \* Bedeutet, daß die Gemeinde mehrere Postleitzahlen hat;  
die hier genannte Zahl ist diejenige des Verwaltungssitzes der Gemeinde.

4 Gemeinden in alphabetischer Ordnung mit Schlüsselnummer,  
Bevölkerung und Postleitzahl am 31.12.1993

H

Schlüssel- nummer	Gemeinde	Kreis/Landkreis	Bevöl- kerung	Post- leit- zahl 1)
15 2 22 190	Hettstedt, Stadt .....	Hettstedt .....	20 271	06333
16 0 17 180	Hetzdorf .....	Eisenberg .....	107	07616
14 0 25 100	Hetzdorf .....	Freiberg .....	944	09600
07 2 31 053	Hetzerath .....	Bernkastel-Wittlich .....	1 875	54523
09 4 74 137	Hetzles .....	Forchheim .....	1 223	91077
16 0 23 380	Heubach .....	Hildburghausen .....	1 030	98666
08 1 36 028	Heubach, Stadt .....	Ostalbkreis .....	10 312	73540
16 0 40 120	Heubisch .....	Sonneberg .....	474	96524
06 5 31 007	Heuchelheim .....	Gießen .....	7 714	35452
07 3 38 013	Heuchelheim bei Frankenthal ....	Ludwigshafen .....	1 309	67259
07 3 37 040	Heuchelheim-Klingen .....	Südliche Weinstraße .....	915	76831
08 1 36 029	Heuchlingen .....	Ostalbkreis .....	1 843	73572
15 2 46 140	Heuckewalde .....	Zeitz .....	451	06712
15 3 43 150	Heudeber .....	Wernigerode .....	1 298	38855
14 0 16 210	Heuersdorf .....	Borna .....	310	04574
03 2 57 015	Heuerßen .....	Schaumburg .....	994	31700
16 0 37 110	Heukewalde .....	Schmölln .....	209	04626
07 1 32 051	Heupelzen .....	Altenkirchen (Westerwald) .....	225	57612
06 4 38 005	Heusenstamm, Stadt .....	Offenbach .....	18 708	63150
09 6 73 133	Heustreu .....	Rhön-Grabfeld .....	1 292	97618
10 0 41 513	Heusweiler .....	Stadtverband Saarbrücken .....	20 082	66265
16 0 22 250	Heuthen .....	Heiligenstadt .....	792	37308
08 3 15 051	Heuweiler .....	Breisgau-Hochschwarzwald .....	977	79194
07 1 43 240	Heuzert .....	Westerwaldkreis .....	172	57627
16 0 24 150	Heyda .....	Ilmenau .....	474	98693
14 0 47 140	Heyda .....	Riesa .....	337	01594
03 2 55 020	Heyen .....	Holzminden .....	619	37619
16 0 29 180	Heyerode .....	Mühlhausen .....	2 760	99988
16 0 37 120	Heyersdorf .....	Schmölln .....	180	04626
16 0 14 170	Heygendorf .....	Artern .....	836	06556
14 0 40 130	Heynitz .....	Meißen .....	1 403	01683
05 7 58 016	Hiddenhausen .....	Herford .....	20 300	32120
14 0 25 110	Hilbersdorf .....	Freiberg .....	1 347	09627
16 0 19 210	Hilbersdorf .....	Gera .....	224	07580
05 9 70 020	Hilchenbach, Stadt .....	Siegen-Wittgenstein .....	16 497	57271

1) \* Bedeutet, daß die Gemeinde mehrere Postleitzahlen hat;  
die hier genannte Zahl ist diejenige des Verwaltungssitzes der Gemeinde.



4 Gemeinden in alphabetischer Ordnung mit Schlüsselnummer,  
Bevölkerung und Postleitzahl am 31.12.1993

H

Schlüssel- nummer	Gemeinde	Kreis/Landkreis	Bevöl- kerung	Post- leit- zahl 1)
16 0 23 390	Hildburghausen, Stadt .....	Hildburghausen .....	10 951	98646
16 0 29 190	Hildebrandshausen .....	Mühlhausen .....	576	99976
05 1 58 016	Hilden, Stadt .....	Mettmann .....	55 296	40721 *
06 6 31 012	Hilders .....	Fulda .....	5 181	36115
03 2 54 021	Hildesheim, Stadt .....	Hildesheim .....	106 303	31134 *
08 1 15 022	Hildrizhausen .....	Böblingen .....	3 171	71157
07 1 32 052	Hilgenroth .....	Altenkirchen (Westerwald) .....	261	57612
03 2 56 013	Hilgermissen .....	Nienburg (Weser) .....	2 091	27318
07 1 43 030	Hilgert .....	Westerwaldkreis .....	1 404	56206
09 1 74 147	Hilgertshausen-Tandern .....	Dachau .....	2 769	86567
03 4 54 022	Hilkenbrook .....	Emsland .....	730	26897
05 7 70 012	Hille .....	Minden-Lübbecke .....	15 511	32479
03 1 51 012	Hillerse .....	Gifhorn .....	2 040	38543
15 3 20 320	Hillersleben .....	Haldensleben .....	900	39343
07 3 39 028	Hillesheim .....	Mainz-Bingen .....	619	67586
07 2 33 029	Hillesheim, Stadt .....	Daun .....	2 787	54576
01 0 51 050	Hillgroven .....	Dithmarschen .....	85	25764
12 0 62 228	Hillmersdorf .....	Elbe-Elster .....	214	04936
07 1 43 031	Hillscheid .....	Westerwaldkreis .....	2 612	56204
14 0 57 110	Hilmersdorf .....	Zschopau .....	928	09429
09 5 76 127	Hilpoltstein, Stadt .....	Roth .....	11 577	91161
07 2 31 054	Hilscheid .....	Bernkastel-Wittlich .....	273	54426
07 3 40 019	Hilst .....	Pirmasens .....	391	66957
09 7 72 157	Hilttenfingen .....	Augsburg .....	1 430	86856
03 4 59 022	Hilter am Teutoburger Wald .....	Osnabrück .....	9 401	49176
09 4 74 138	Hiltpoltstein, Markt .....	Forchheim .....	1 420	91355
08 3 35 035	Hilzingen .....	Konstanz .....	7 194	78247
03 3 60 011	Himbergen .....	Uelzen .....	1 702	29584
14 0 48 210	Himmelhartha .....	Rochlitz .....	51	09306
09 4 77 121	Himmelkron .....	Kulmbach .....	3 105	95502
12 0 65 140	Himmelpfort .....	Oberhavel .....	631	16798
03 3 59 025	Himmelpforten .....	Stade .....	4 198	21709
09 6 77 142	Himmelstadt .....	Main-Spessart .....	1 617	97267
07 1 41 055	Himmighofen .....	Rhein-Lahn-Kreis .....	357	56357
09 7 80 123	Hindelang, Markt .....	Oberallgäu .....	5 074	87541

1) \* Bedeutet, daß die Gemeinde mehrere Postleitzahlen hat;  
die hier genannte Zahl ist diejenige des Verwaltungssitzes der Gemeinde.

4 Gemeinden in alphabetischer Ordnung mit Schlüsselnummer,  
Bevölkerung und Postleitzahl am 31.12.1993

H

Schlüssel- nummer	Gemeinde	Kreis/Landkreis	Bevöl- kerung	Post- leitz- zahl 1)
12 0 68 196	Hindenberg .....	Ostprignitz-Ruppin .....	118	16835
12 0 66 128	Hindenberg .....	Oberspreewald-Lausitz .....	139	03222
15 3 31 360	Hindenburg .....	Osterburg .....	403	39596
01 0 61 038	Hingstheide .....	Steinburg .....	70	25563
13 0 17 170	Hinrichshagen .....	Greifswald .....	340	17498
13 0 39 140	Hinrichshagen .....	Waren .....	190	17194
13 0 36 190	Hinrichshagen .....	Strasburg .....	317	17349
15 1 26 210	Hinsdorf .....	Köthen .....	512	06386
03 4 52 011	Hinte .....	Aurich .....	7 279	26759
14 0 50 120	Hinterhermsdorf .....	Sebnitz .....	791	01855
09 2 72 126	Hinterschmiding .....	Freyung-Grafenau .....	2 365	94146
13 0 38 100	Hintersee .....	Ueckermünde .....	391	17375
07 1 34 041	Hintertiefenbach .....	Birkenfeld .....	397	55743
07 3 40 020	Hinterweidenthal .....	Pirmasens .....	1 775	66999
07 2 33 030	Hinterweiler .....	Daun .....	230	54570
08 3 15 052	Hinterzarten .....	Breisgau-Hochschwarzwald .....	2 417	79856
07 2 35 046	Hinzenburg .....	Trier-Saarburg .....	177	54316
07 2 35 047	Hinzert-Pöler .....	Trier-Saarburg .....	344	54421
07 3 36 042	Hinzweiler .....	Kusel .....	476	67756
03 3 57 027	Hipstedt .....	Rotenburg (Wümme) .....	1 184	27432
08 4 16 018	Hirrlingen .....	Tübingen .....	2 538	72145
09 4 71 145	Hirschaid, Markt .....	Bamberg .....	9 982	96114
09 3 71 127	Hirschau, Stadt .....	Amberg-Weizbach .....	6 290	92242
09 3 71 128	Hirschbach .....	Amberg-Weizbach .....	1 336	92275
14 0 20 240	Hirschbach .....	Dippoldiswalde .....	461	01744
07 1 41 057	Hirschberg .....	Rhein-Lahn-Kreis .....	428	65558
08 2 26 107	Hirschberg an der Bergstraße ...	Rhein-Neckar-Kreis .....	9 718	69493
16 0 35 180	Hirschberg, Stadt .....	Schleiz .....	2 306	07927
14 0 25 120	Hirschfeld .....	Freiberg .....	693	09634
12 0 62 232	Hirschfeld .....	Elbe-Elster .....	1 555	04932
14 0 58 130	Hirschfeld .....	Zwickau .....	791	08144
16 0 19 220	Hirschfeld .....	Gera .....	121	07554
07 1 40 053	Hirschfeld (Hunsrück) .....	Rhein-Hunsrück-Kreis .....	415	55483
14 0 56 080	Hirschfelde .....	Zittau .....	2 684	02788
12 0 60 088	Hirschfelde .....	Barnim .....	318	16356

1) \* Bedeutet, daß die Gemeinde mehrere Postleitzahlen hat;  
die hier genannte Zahl ist diejenige des Verwaltungssitzes der Gemeinde.

4 Gemeinden in alphabetischer Ordnung mit Schlüsselnummer,  
Bevölkerung und Postleitzahl am 31.12.1993

H

Schlüssel- nummer	Gemeinde	Kreis/Landkreis	Bevöl- kerung	Post- leit- zahl 1)
06 4 31 012	Hirschhorn (Neckar), Stadt .....	Bergstraße .....	3 854	69434
07 3 35 014	Hirschhorn/ Pfalz .....	Kaiserslautern .....	678	67732
15 2 29 130	Hirschroda .....	Nebra .....	181	06636
07 3 40 021	Hirschthal .....	Pirmasens .....	115	66996
07 1 37 036	Hirten .....	Mayen-Koblenz .....	226	56729
07 1 32 053	Hirz-Maulsbach .....	Altenkirchen (Westerwald) .....	239	57635
16 0 34 140	Hirzbach .....	Saalfeld .....	78	07338
06 4 40 011	Hirzenhain .....	Wetteraukreis .....	3 048	63697
07 2 32 052	Hisel .....	Bitburg-Prüm .....	23	54646
03 3 55 018	Hittbergen .....	Lüneburg .....	683	21522
03 3 54 009	Hitzacker, Stadt .....	Lüchow-Dannenberg .....	5 017	29456
09 1 76 132	Hitzhofen .....	Eichstätt .....	2 230	85122
01 0 60 040	Hitzhusen .....	Segeberg .....	1 051	24576
15 1 47 140	Hobeck .....	Zerbst .....	534	39279
07 3 31 011	Hochborn .....	Alzey-Worms .....	403	55234
01 0 51 051	Hochdonn .....	Dithmarschen .....	1 199	25712
08 1 16 027	Hochdorf .....	Esslingen .....	4 460	73269
08 4 26 058	Hochdorf .....	Biberach .....	1 937	88454
07 3 38 014	Hochdorf-Assenheim .....	Ludwigshafen .....	2 532	67126
16 0 20 280	Hochheim .....	Gotha .....	531	99869
06 4 36 006	Hochheim am Main, Stadt .....	Main-Taunus-Kreis .....	15 940	65239
14 0 14 310	Hochkirch .....	Bautzen .....	2 332	02627
07 2 31 056	Hochscheid .....	Bernkastel-Wittlich .....	247	54472
07 3 35 015	Hochspeyer .....	Kaiserslautern .....	4 769	67691
07 3 37 041	Hochstadt (Pfalz) .....	Südliche Weinstraße .....	2 319	76879
09 4 78 127	Hochstadt a. Main .....	Lichtenfels .....	1 700	96272
07 1 33 045	Hochstätten .....	Bad Kreuznach .....	678	55585
07 1 33 046	Hochstetten-Dhaun .....	Bad Kreuznach .....	1 584	55606
08 2 26 032	Hockenheim, Stadt .....	Rhein-Neckar-Kreis .....	18 398	68766
16 0 34 150	Hockeroda .....	Saalfeld .....	234	07338
07 2 35 048	Hockweiler .....	Trier-Saarburg .....	187	54316
03 3 58 014	Hodenhagen .....	Soltau-Fallingb. ....	2 262	29693
01 0 61 039	Hodorf .....	Steinburg .....	206	25569
09 6 79 147	Höchberg, Markt .....	Würzburg .....	9 342	97204
08 3 37 051	Höchenschwand .....	Waldshut .....	2 310	79862

1) \* Bedeutet, daß die Gemeinde mehrere Postleitzahlen hat;  
die hier genannte Zahl ist diejenige des Verwaltungssitzes der Gemeinde.

4 Gemeinden in alphabetischer Ordnung mit Schlüsselnummer,  
Bevölkerung und Postleitzahl am 31.12.1993

H

Schlüssel- nummer	Gemeinde	Kreis/Landkreis	Bevöl- kerung	Post- leit- zahl 1)
09 6 73 134	Höchheim .....	Rhön-Grabfeld .....	1 322	97633
06 4 37 009	Höchst i. Odw. ....	Odenwaldkreis .....	9 461	64739
09 5 72 135	Höchstadt a.d. Aisch, Stadt ....	Erlangen-Höchstadt .....	13 017	91315
09 7 73 139	Höchstadt a.d. Donau, Stadt ....	Dillingen a.d. Donau .....	5 251	89420
09 4 79 126	Höchstadt i. Fichtelgebirge ....	Wunsiedel i. Fichtelgebirge ....	1 150	95186
07 2 33 215	Höchstberg .....	Daun .....	399	56767
07 1 43 241	Höchstenbach .....	Westerwaldkreis .....	741	57629
14 0 20 250	Höckendorf .....	Dippoldiswalde .....	1 128	01774
14 0 35 240	Höckendorf .....	Kamenz .....	601	01936
14 0 32 220	Höckendorf b. Waldheim .....	Hainichen .....	111	09648
15 3 20 330	Hödingen .....	Haldensleben .....	316	39356
14 0 32 230	Höfchen .....	Hainichen .....	403	09648
08 2 35 035	Höfen an der Enz .....	Calw .....	1 719	75339
03 3 51 014	Höfer .....	Celle .....	992	29361
14 0 30 290	Höfgen .....	Grimma .....	464	04668
01 0 54 045	Högel .....	Nordfriesland .....	369	25858
01 0 60 041	Högersdorf .....	Segeberg .....	298	23795
01 0 57 027	Högsdorf .....	Plön .....	367	24327
03 3 54 010	Höhnbeck .....	Lüchow-Dannenberg .....	799	29478
07 3 40 022	Höheinöd .....	Pirmasens .....	1 367	66989
07 3 40 023	Höheischweiler .....	Pirmasens .....	860	66989
09 1 84 127	Höhenkirchen-Siegersbrunn ....	München .....	7 616	85635
07 3 40 024	Höhfröschen .....	Pirmasens .....	851	66989
07 1 43 242	Höhn .....	Westerwaldkreis .....	3 219	56462
01 0 57 028	Höhndorf .....	Plön .....	299	24217
15 2 35 180	Höhnstedt .....	Saalkreis .....	1 600	06179
07 1 43 032	Höhr-Grenzhausen, Stadt .....	Westerwaldkreis .....	9 397	56203
07 1 41 058	Hömburg .....	Rhein-Lahn-Kreis .....	313	56379
16 0 40 360	Hönbach .....	Sonneberg .....	440	96515
16 0 29 200	Höngeda .....	Mühlhausen .....	714	99991
07 1 31 029	Hönningen .....	Ahrweiler .....	944	53506
12 0 64 224	Hönow .....	Märkisch-Oderland .....	2 236	15366
08 2 25 039	Höpfingen .....	Neckar-Odenwald-Kreis .....	3 020	74746
03 1 56 010	Hörden .....	Osterode am Harz .....	1 115	37412
07 3 34 011	Hördt .....	Germersheim .....	2 184	76771

1) \* Bedeutet, daß die Gemeinde mehrere Postleitzahlen hat;  
die hier genannte Zahl ist diejenige des Verwaltungssitzes der Gemeinde.

4 Gemeinden in alphabetischer Ordnung mit Schlüsselnummer,  
Bevölkerung und Postleitzahl am 31.12.1993

H

Schlüssel- nummer	Gemeinde	Kreis/Landkreis	Bevöl- kerung	Post- leit- zahl 1)
09 1 78 132	Hörgertshausen .....	Freising .....	1 708	85413
07 3 33 030	Höringen .....	Donnersbergkreis .....	673	67724
12 0 66 136	Hörlitz .....	Oberspreewald-Lausitz .....	980	01968
16 0 31 260	Hörnigen .....	Nordhausen .....	180	99735
14 0 56 090	Hörnitz .....	Zittau .....	1 130	02763
01 0 54 046	Hörnum (Sylt) .....	Nordfriesland .....	1 029	25997
07 2 33 031	Hörscheid .....	Daun .....	136	54552
07 2 33 032	Hörschhausen .....	Daun .....	159	54552
16 0 20 290	Hörselgau .....	Gotha .....	1 303	99880
15 3 20 340	Hörsingen .....	Haldensleben .....	706	39356
05 5 66 016	Hörstel, Stadt .....	Steinfurt .....	16 684	48477
01 0 58 075	Hörsten .....	Rendsburg-Eckernförde .....	99	24797
01 0 59 123	Hörup .....	Schleswig-Flensburg .....	558	24980
09 6 71 130	Hösbach, Markt .....	Aschaffenburg .....	13 069	63768
09 1 87 145	Höslwang .....	Rosenheim .....	1 076	83129
15 3 30 120	Hötensleben .....	Oschersleben .....	2 675	39393
09 5 77 141	Höttingen .....	Weißenburg-Gunzenhausen .....	1 100	91798
16 0 16 340	Hötzelsroda .....	Eisenach .....	724	99819
01 0 51 052	Hövede .....	Dithmarschen .....	64	25782
05 7 74 024	Hövelhof .....	Paderborn .....	14 517	33161
07 1 32 054	Hövels .....	Altenkirchen (Westerwald) .....	727	57539
15 3 31 370	Höwisch .....	Osterburg .....	129	39615
05 7 62 020	Höxter, Stadt .....	Höxter .....	33 578	37671
07 1 43 243	Hof .....	Westerwaldkreis .....	1 287	56472
14 0 43 180	Hof .....	Oschatz .....	1 337	04758
09 4 64 000	Hof, Stadt .....	Kreisfreie Stadt .....	52 724	95028 *
06 6 31 013	Hofbieber .....	Fulda .....	5 751	36145
07 1 31 030	Hoffeld .....	Ahrweiler .....	357	53534
01 0 58 076	Hoffeld .....	Rendsburg-Eckernförde .....	148	24582
06 6 33 013	Hofgeismar, Stadt .....	Kassel .....	16 149	34369
06 4 36 007	Hofheim am Taunus, Kreisstadt ..	Main-Taunus-Kreis .....	35 886	65719
09 6 74 149	Hofheim i. UFr., Stadt .....	Haßberge .....	5 137	97461
09 2 75 127	Hofkirchen, Markt .....	Passau .....	3 448	94544
09 1 81 124	Hofstetten .....	Landsberg a. Lech .....	1 540	86928
08 3 17 046	Hofstetten .....	Ortenaukreis .....	1 592	77716

1) \* Bedeutet, daß die Gemeinde mehrere Postleitzahlen hat;  
die hier genannte Zahl ist diejenige des Verwaltungssitzes der Gemeinde.

4 Gemeinden in alphabetischer Ordnung mit Schlüsselnummer,  
Bevölkerung und Postleitzahl am 31.12.1993

H

Schlüssel- nummer	Gemeinde	Kreis/Landkreis	Bevöl- kerung	Post- leit- zahl 1)
08 3 17 047	Hohberg .....	Ortenaukreis .....	7 408	77749
14 0 55 130	Hohburg .....	Wurzen .....	3 061	04808
13 0 37 170	Hohen Demzin .....	Teterow .....	530	17166
12 0 65 144	Hohen Neuendorf b. Berlin .....	Oberhavel .....	13 507	16540
13 0 34 100	Hohen Pritz .....	Sternberg .....	504	19406
13 0 20 150	Hohen Spreng .....	Güstrow .....	469	18299
13 0 40 140	Hohen Viecheln .....	Wismar .....	623	23996
13 0 39 150	Hohen Wangelin .....	Waren .....	1 013	17194
07 3 31 041	Hohen-Sülzen .....	Alzey-Worms .....	577	67591
12 0 72 136	Hohenahlsdorf .....	Teltow-Fläming .....	199	14913
06 5 32 013	Hohenahr .....	Lahn-Dill-Kreis .....	4 886	35644
09 7 79 162	Hohenaltheim .....	Donau-Ries .....	605	86745
01 0 61 040	Hohenaspe .....	Steinburg .....	1 735	25582
09 2 72 127	Hohenau .....	Freyung-Grafenau .....	3 387	94545
09 4 79 127	Hohenberg a.d. Eger, Stadt .....	Wunsiedel i. Fichtelgebirge .....	1 566	95691
15 3 31 380	Hohenberg-Krusemark .....	Osterburg .....	578	39596
16 0 29 210	Hohenbergen .....	Mühlhausen .....	192	99994
12 0 66 132	Hohenbocka .....	Oberspreewald-Lausitz .....	1 092	01945
13 0 15 130	Hohenbollentin .....	Demmin .....	122	17111
12 0 65 148	Hohenbruch .....	Oberhavel .....	398	16515
12 0 61 220	Hohenbrück-Neu Schadow .....	Dahme-Spreewald .....	264	15910
13 0 15 140	Hohenbrünzow .....	Demmin .....	316	17111
09 1 84 129	Hohenbrunn .....	München .....	6 782	85662
12 0 62 236	Hohenbucko .....	Elbe-Elster .....	604	04936
09 3 71 129	Hohenburg, Markt .....	Amberg-Weizbach .....	1 637	92277
15 3 41 170	Hohendodeleben .....	Wanzleben .....	1 462	39167
16 0 17 190	Hohendorf .....	Eisenberg .....	116	07616
13 0 41 100	Hohendorf .....	Wolgast .....	845	17440
16 0 39 220	Hohenebra .....	Sondershausen .....	584	99713
15 3 39 110	Hohenerxleben .....	Stäfurt .....	911	39443
13 0 13 130	Hohenfelde .....	Bad Doberan .....	433	18209
12 0 73 296	Hohenfelde .....	Uckermark .....	124	16306
01 0 61 041	Hohenfelde .....	Steinburg .....	847	25358
01 0 62 033	Hohenfelde .....	Stormarn .....	58	22946
01 0 57 029	Hohenfelde .....	Plön .....	800	24257

1) \* Bedeutet, daß die Gemeinde mehrere Postleitzahlen hat;  
die hier genannte Zahl ist diejenige des Verwaltungssitzes der Gemeinde.

4 Gemeinden in alphabetischer Ordnung mit Schlüsselnummer,  
Bevölkerung und Postleitzahl am 31.12.1993

H

Schlüssel- nummer	Gemeinde	Kreis/Landkreis	Bevöl- kerung	Post- leit- zahl 1)
16 0 43 280	Hohenfelden .....	Weimar .....	366	99448
08 3 35 096	Hohenfels .....	Konstanz .....	1 864	78355
07 2 33 033	Hohenfels-Essingen .....	Daun .....	322	54570
09 3 73 134	Hohenfels, Markt .....	Neumarkt i.d. OPf. ....	2 164	92366
12 0 69 272	Hohenferchesar .....	Potsdam-Mittelmark .....	321	14798
14 0 24 210	Hohenfichte .....	Flöha .....	858	09573
12 0 60 092	Hohenfinow .....	Barnim .....	539	16248
09 1 90 129	Hohenfurch .....	Weilheim-Schongau .....	1 296	86978
16 0 22 260	Hohengandern .....	Heiligenstadt .....	573	37318
15 3 21 030	Hohengöhren .....	Havelberg .....	486	39524
12 0 72 140	Hohengörsdorf .....	Teltow-Fläming .....	150	14913
12 0 73 300	Hohengüstow .....	Uckermark .....	365	17291
03 1 57 002	Hohenhameln .....	Peine .....	9 006	31249
15 3 25 150	Hohenhenningen .....	Klötze .....	227	38486
01 0 53 053	Hohenhorn .....	Herzogtum Lauenburg .....	413	21526
09 1 78 133	Hohenkammer .....	Freising .....	1 890	85411
16 0 20 300	Hohenkirchen .....	Gotha .....	744	99887
07 1 31 206	Hohenleimbach .....	Ahrweiler .....	329	56746
12 0 62 240	Hohenleipisch .....	Elbe-Elster .....	2 845	04934
15 1 47 150	Hohenlepte .....	Zerbst .....	244	39264
16 0 45 130	Hohenleuben, Stadt .....	Zeulenroda .....	1 945	07958
09 1 75 123	Hohenlinden .....	Ebersberg .....	2 408	85664
12 0 69 276	Hohenlobbese .....	Potsdam-Mittelmark .....	149	14828
01 0 61 042	Hohenlockstedt .....	Steinburg .....	5 756	25551
13 0 15 150	Hohenmocker .....	Demmin .....	368	17111
15 2 23 070	Hohenmölsen, Stadt .....	Hohenmölsen .....	8 235	06679
12 0 63 136	Hohennauen .....	Havelland .....	704	14715
07 3 36 043	Hohenöllen .....	Kusel .....	429	67744
16 0 19 230	Hohenölsen .....	Gera .....	606	07570
12 0 68 200	Hohenofen .....	Ostprignitz-Ruppin .....	306	16845
09 1 90 130	Hohenpeißenberg .....	Weilheim-Schongau .....	3 848	82383
09 1 77 121	Hohenpolding .....	Erding .....	1 136	84432
14 0 23 160	Hohenprießnitz .....	Eilenburg .....	944	04838
12 0 73 304	Hohenreinkendorf .....	Uckermark .....	319	16307
14 0 19 120	Hohenroda .....	Delitzsch .....	545	04509

1) \* Bedeutet, daß die Gemeinde mehrere Postleitzahlen hat;  
die hier genannte Zahl ist diejenige des Verwaltungssitzes der Gemeinde.

4 Gemeinden in alphabetischer Ordnung mit Schlüsselnummer,  
Bevölkerung und Postleitzahl am 31.12.1993

H

Schlüssel- nummer	Gemeinde	Kreis/Landkreis	Bevöl- kerung	Post- leit- zahl 1)
06 6 32 010	Hohenroda .....	Hersfeld-Rotenburg .....	3 670	36284
09 6 73 135	Hohenroth .....	Rhön-Grabfeld .....	3 127	97618
12 0 60 096	Hohensaaten .....	Barnim .....	885	16248
15 3 17 100	Hohenseeden .....	Genthin .....	483	39307
12 0 72 144	Hohenseefeld .....	Teltow-Fläming .....	632	14913
12 0 73 308	Hohenselchow .....	Uckermark .....	617	16306
08 1 17 031	Hohenstadt .....	Göppingen .....	623	73345
06 4 39 006	Hohenstein .....	Rheingau-Taunus-Kreis .....	6 255	65329
08 4 15 090	Hohenstein .....	Reutlingen .....	3 441	72531
14 0 33 080	Hohenstein-Ernstthal, Stadt ....	Hohenstein-Ernstthal .....	15 332	09337
14 0 25 130	Hohentanne .....	Freiberg .....	243	09629
08 4 37 053	Hohentengen .....	Sigmaringen .....	4 230	88367
08 3 37 053	Hohentengen am Hochrhein .....	Waldshut .....	3 196	79801
09 2 74 141	Hohenthann .....	Landshut .....	2 943	84098
15 2 35 190	Hohenthurm .....	Saalkreis .....	2 051	06188
15 3 25 160	Hohentramm .....	Klötze .....	306	38489
15 3 45 130	Hohenwarsleben .....	Wolmirstedt .....	749	39326
09 1 86 128	Hohenwart, Markt .....	Pfaffenhofen a.d. Ilm .....	3 733	86558
16 0 34 160	Hohenwarte .....	Saalfeld .....	212	07338
09 3 72 135	Hohenwarth .....	Cham .....	2 223	93480
15 3 14 130	Hohenwarthe .....	Burg .....	970	39291
15 2 35 200	Hohenweiden .....	Saalkreis .....	659	06179
01 0 58 077	Hohenwestedt .....	Rendsburg-Eckernförde .....	4 574	24594
15 3 40 220	Hohenwulsch .....	Stendal .....	469	39606
14 0 43 190	Hohenwussen .....	Oschatz .....	399	04769
12 0 64 220	Hohenwutzen .....	Märkisch-Oderland .....	820	16259
15 3 14 140	Hohenzlatz .....	Burg .....	708	39291
13 0 26 220	Hohenzieritz .....	Neustrelitz .....	577	17237
16 0 22 510	Hohes Kreuz .....	Heiligenstadt .....	1 622	37308
16 0 36 150	Hohleborn .....	Schmalkalden .....	446	98593
16 0 43 290	Hohlstedt .....	Weimar .....	215	99441
01 0 58 078	Hohn .....	Rendsburg-Eckernförde .....	1 985	24806
16 0 21 150	Hohndorf .....	Greiz .....	458	07985
14 0 57 120	Hohndorf .....	Zschopau .....	587	09434
14 0 51 090	Hohndorf .....	Stollberg .....	4 074	09394

1) \* Bedeutet, daß die Gemeinde mehrere Postleitzahlen hat;  
die hier genannte Zahl ist diejenige des Verwaltungssitzes der Gemeinde.



4 Gemeinden in alphabetischer Ordnung mit Schlüsselnummer,  
Bevölkerung und Postleitzahl am 31.12.1993

H

Schlüssel- nummer	Gemeinde	Kreis/Landkreis	Bevöl- kerung	Post- leit- zahl 1)
03 3 51 015	Hohne .....	Celle .....	1 772	29362
03 2 57 016	Hohnhorst .....	Schaumburg .....	2 060	31559
14 0 50 130	Hohnstein, Stadt .....	Sebnitz .....	1 036	01848
03 3 55 019	Hohnstorf (Elbe) .....	Lüneburg .....	1 971	21522
01 0 57 030	Hohwacht (Ostsee) .....	Plön .....	862	24321
01 0 62 035	Hoisdorf .....	Stormarn .....	3 136	22955
16 0 31 280	Holbach .....	Nordhausen .....	184	99735
15 2 37 240	Holdenstedt .....	Sangerhausen .....	870	06528
13 0 16 190	Holdorf .....	Gadebusch .....	331	19217
03 4 60 005	Holdorf .....	Vechta .....	5 567	49451
03 2 55 021	Holenberg .....	Holzminde .....	498	37642
13 0 25 180	Holldorf .....	Neubrandenburg .....	394	17094
03 2 54 022	Holle .....	Hildesheim .....	6 629	31160
15 2 35 210	Holleben .....	Saalkreis .....	1 341	06179
03 3 52 023	Hollen .....	Cuxhaven .....	849	27616
16 0 29 220	Hollenbach .....	Mühlhausen .....	267	99976
09 7 71 140	Hollenbach .....	Aichach-Friedberg .....	2 171	86568
01 0 53 054	Hollenbek .....	Herzogtum Lauenburg .....	404	23883
03 3 53 019	Hollenstedt .....	Harburg .....	2 540	21279
07 1 43 033	Holler .....	Westerwaldkreis .....	1 011	56412
03 3 59 026	Hollern-Twiefelfleth .....	Stade .....	3 108	21723
09 4 72 154	Hollfeld, Stadt .....	Bayreuth .....	5 205	96142
01 0 51 053	Hollingstedt .....	Dithmarschen .....	342	25788
01 0 59 039	Hollingstedt .....	Schleswig-Flensburg .....	853	24876
07 1 40 055	Hollnich .....	Rhein-Hunsrück-Kreis .....	336	56288
03 3 52 024	Hollnseth .....	Cuxhaven .....	844	21769
09 6 73 136	Hollstadt .....	Rhön-Grabfeld .....	1 619	97618
01 0 56 028	Holm .....	Pinneberg .....	2 598	25488
01 0 54 048	Holm .....	Nordfriesland .....	91	25923
03 3 56 004	Holste .....	Osterholz .....	921	27729
01 0 61 043	Holstenniendorf .....	Steinburg .....	394	25584
07 2 32 053	Holsthum .....	Bitburg-Prüm .....	555	54668
01 0 59 124	Holt .....	Schleswig-Flensburg .....	180	24994
03 4 62 006	Holtgast .....	Wittmund .....	1 561	26427
13 0 33 230	Holthusen .....	Schwerin .....	658	19075

1) \* Bedeutet, daß die Gemeinde mehrere Postleitzahlen hat;  
die hier genannte Zahl ist diejenige des Verwaltungssitzes der Gemeinde.

4 Gemeinden in alphabetischer Ordnung mit Schlüsselnummer,  
Bevölkerung und Postleitzahl am 31.12.1993

H

Schlüssel- nummer	Gemeinde	Kreis/Landkreis	Bevöl- kerung	Post- leit- zahl 1)
03 4 57 011	Holtland .....	Leer .....	2 195	26835
01 0 58 080	Holtsee .....	Rendsburg-Eckernförde .....	1 189	24363
16 0 44 270	Holungen .....	Worbis .....	995	37345
07 1 41 059	Holzappel .....	Rhein-Lahn-Kreis .....	1 227	56379
07 1 40 056	Holzbach .....	Rhein-Hunsrück-Kreis .....	480	55469
01 0 58 081	Holzbunge .....	Rendsburg-Eckernförde .....	329	24361
01 0 58 082	Holzdorf .....	Rendsburg-Eckernförde .....	905	24364
15 1 24 200	Holzdorf .....	Jessen .....	2 600	06926
03 2 55 022	Holzen .....	Holzminden .....	775	37632
12 0 73 312	Holzendorf .....	Uckermark .....	253	17291
16 0 39 230	Holzengel .....	Sondershausen .....	264	99718
07 2 35 050	Holzerath .....	Trier-Saarburg .....	424	54316
08 1 15 024	Holzgerlingen, Stadt .....	Böblingen .....	10 730	71088
09 7 78 151	Holzgünz .....	Unterallgäu .....	1 024	87752
14 0 17 130	Holzhau .....	Brand-Erbisdorf .....	477	09623
14 0 37 230	Holzhausen .....	Leipzig .....	5 164	04454
12 0 68 204	Holzhausen .....	Ostprignitz-Ruppin .....	280	16845
16 0 13 310	Holzhausen .....	Arnstadt .....	394	99310
14 0 48 220	Holzhausen .....	Rochlitz .....	468	09326
15 3 16 390	Holzhausen .....	Gardelegen .....	158	39629
07 1 41 060	Holzhausen an der Haide .....	Rhein-Lahn-Kreis .....	1 145	56357
07 1 41 061	Holzheim .....	Rhein-Lahn-Kreis .....	802	65558
09 7 79 163	Holzheim .....	Donau-Ries .....	1 131	86684
09 7 73 140	Holzheim .....	Dillingen a.d. Donau .....	3 558	89438
09 7 75 126	Holzheim .....	Neu-Ulm .....	1 570	89291
09 3 75 153	Holzheim a. Forst .....	Regensburg .....	959	93183
08 4 25 062	Holzkirch .....	Alb-Donau-Kreis .....	232	89183
09 6 79 149	Holzkirchen .....	Würzburg .....	987	97292
09 1 82 120	Holzkirchen, Markt .....	Miesbach .....	12 653	83607
08 1 16 029	Holzmaden .....	Esslingen .....	1 874	73271
03 2 55 023	Holzminden, Stadt .....	Holzminden .....	22 132	37603
16 0 39 240	Holzsußra .....	Sondershausen .....	361	99713
15 1 13 140	Holzweißig .....	Bitterfeld .....	3 428	06808
05 9 78 016	Holzwickede .....	Unna .....	16 508	59439
07 3 36 044	Homberg .....	Kusel .....	244	67744

1) \* Bedeutet, daß die Gemeinde mehrere Postleitzahlen hat;  
die hier genannte Zahl ist diejenige des Verwaltungssitzes der Gemeinde.

4 Gemeinden in alphabetischer Ordnung mit Schlüsselnummer,  
Bevölkerung und Postleitzahl am 31.12.1993

H

Schlüssel- nummer	Gemeinde	Kreis/Landkreis	Bevöl- kerung	Post- leit- zahl 1)
07 1 43 244	Homberg .....	Westerwaldkreis .....	171	56479
06 6 34 009	Homberg (Efze), Kreisstadt .....	Schwalm-Eder-Kreis .....	15 198	34576
06 5 35 009	Homberg (Ohm), Stadt .....	Vogelsbergkreis .....	7 901	35315
10 0 45 114	Homburg, Kreisstadt .....	Saarpfalz-Kreis .....	45 373	66424
07 2 32 054	Hommerdingen .....	Bitburg-Prüm .....	63	54675
07 1 31 032	Honerath .....	Ahrweiler .....	244	53518
01 0 57 031	Honigsee .....	Plön .....	383	24211
07 2 31 057	Hontheim .....	Bernkastel-Wittlich .....	778	54538
01 0 54 050	Hooge .....	Nordfriesland .....	116	25859
03 4 56 009	Hoogstede .....	Grafschaft Bentheim .....	2 742	49846
13 0 21 640	Hoort .....	Hagenow .....	512	19230
09 7 77 135	Hopferau .....	Ostallgäu .....	1 076	87659
14 0 27 170	Hopfgarten .....	Geithain .....	329	04651
14 0 57 130	Hopfgarten .....	Zschopau .....	336	09429
16 0 43 300	Hopfgarten .....	Weimar .....	800	99428
12 0 64 228	Hoppegarten b. Müncheberg .....	Märkisch-Oderland .....	247	15345
12 0 70 160	Hoppenrade .....	Prignitz .....	370	16928
12 0 63 140	Hoppenrade .....	Havelland .....	198	14641
13 0 20 160	Hoppenrade .....	Güstrow .....	755	18292
07 3 36 045	Hoppstädten .....	Kusel .....	361	67744
07 1 34 042	Hoppstädten-Weiersbach .....	Birkenfeld .....	2 523	55768
05 5 66 020	Hopsten .....	Steinfurt .....	6 321	48496
07 2 31 058	Horath .....	Bernkastel-Wittlich .....	452	54497
08 2 37 040	Horb am Neckar, Stadt .....	Freudenstadt .....	24 245	72160
16 0 33 290	Horba .....	Rudolstadt .....	220	07426
07 3 40 025	Horbach .....	Pirmasens .....	524	66851
07 1 43 034	Horbach .....	Westerwaldkreis .....	651	56412
07 1 33 047	Horbach .....	Bad Kreuznach .....	43	55606
08 3 15 056	Horben .....	Breisgau-Hochschwarzwald .....	880	79289
07 1 34 043	Horbruch .....	Birkenfeld .....	356	55483
15 2 27 420	Horburg-Maßblau .....	Merseburg .....	429	06254
15 3 30 130	Hordorf .....	Oschersleben .....	773	39387
09 7 72 159	Horgau .....	Augsburg .....	2 255	86497
08 4 36 095	Horgenzell .....	Ravensburg .....	4 114	88263
07 1 41 062	Horhausen .....	Rhein-Lahn-Kreis .....	348	56379

1) \* Bedeutet, daß die Gemeinde mehrere Postleitzahlen hat;  
die hier genannte Zahl ist diejenige des Verwaltungssitzes der Gemeinde.

4 Gemeinden in alphabetischer Ordnung mit Schlüsselnummer,  
Bevölkerung und Postleitzahl am 31.12.1993

H

Schlüssel- nummer	Gemeinde	Kreis/Landkreis	Bevöl- kerung	Post- leit- zahl 1)
07 1 32 055	Horhausen (Westerwald) .....	Altenkirchen (Westerwald) .....	1 469	56593
14 0 41 100	Horka .....	Niesky .....	1 624	02923
15 2 37 250	Horla .....	Sangerhausen .....	196	06528
14 0 51 100	Hormersdorf .....	Stollberg .....	1 798	09395
07 1 40 058	Horn .....	Rhein-Hunsrück-Kreis .....	317	55469
05 7 66 032	Horn-Bad Meinberg, Stadt .....	Lippe .....	18 239	32805
07 3 40 211	Hornbach, Stadt .....	Pirmasens .....	1 762	66500
01 0 53 056	Hornbek .....	Herzogtum Lauenburg .....	168	21514
08 3 17 051	Hornberg, Stadt .....	Ortenaukreis .....	4 875	78132
15 2 33 100	Hornburg .....	Querfurt .....	437	06295
03 1 58 020	Hornburg, Stadt .....	Wolfenbüttel .....	2 803	38315
03 3 59 027	Horneburg, Flecken .....	Stade .....	5 550	21640
15 3 30 140	Hornhausen .....	Oschersleben .....	1 796	39387
12 0 71 180	Horno .....	Spree-Neiße .....	361	03172
12 0 71 184	Hornow .....	Spree-Neiße .....	453	03130
16 0 26 200	Hornsömmern .....	Langensalza .....	169	99955
13 0 40 150	Hornstorf .....	Wismar .....	824	23974
07 2 33 216	Horperath .....	Daun .....	93	56766
07 3 39 029	Horrweiler .....	Mainz-Bingen .....	675	55457
07 3 36 046	Horschbach .....	Kusel .....	271	66887
16 0 16 350	Horschlitt .....	Eisenach .....	504	99837
16 0 29 230	Horsmar .....	Mühlhausen .....	635	99976
01 0 53 057	Horst .....	Herzogtum Lauenburg .....	247	23883
13 0 19 110	Horst .....	Grimmen .....	552	18519
01 0 61 044	Horst (Holstein) .....	Steinburg .....	4 507	25358
15 1 18 090	Horstdorf .....	Gräfenhainichen .....	519	06785
01 0 54 052	Horstedt .....	Nordfriesland .....	594	25860
03 3 57 028	Horstedt .....	Rotenburg (Wümme) .....	1 067	27367
12 0 72 148	Horstfelde .....	Teltow-Fläming .....	386	15806
05 5 66 024	Horstmar, Stadt .....	Steinfurt .....	6 193	48612
12 0 72 152	Horstwalde .....	Teltow-Fläming .....	153	15837
12 0 66 140	Hosena .....	Oberspreewald-Lausitz .....	2 128	01996
06 6 31 014	Hosenfeld .....	Fulda .....	4 279	36154
14 0 34 130	Hoske .....	Hoyerswerda .....	365	02997
08 4 36 047	Hoßkirch .....	Ravensburg .....	639	88374

1) \* Bedeutet, daß die Gemeinde mehrere Postleitzahlen hat;  
die hier genannte Zahl ist diejenige des Verwaltungssitzes der Gemeinde.

4 Gemeinden in alphabetischer Ordnung mit Schlüsselnummer,  
Bevölkerung und Postleitzahl am 31.12.1993

H

Schlüssel- nummer	Gemeinde	Kreis/Landkreis	Bevöl- kerung	Post- leit- zahl 1)
07 2 32 055	Hosten .....	Bitburg-Prüm .....	181	54664
16 0 43 310	Hottelstedt .....	Weimar .....	248	99439
07 1 34 044	Hottenbach .....	Birkenfeld .....	690	55758
15 3 16 070	Hottendorf .....	Gardelegen .....	287	39638
03 2 56 014	Hoya, Stadt .....	Nienburg (Weser) .....	3 973	27318
03 2 56 015	Hoyerhagen .....	Nienburg (Weser) .....	926	27318
03 2 54 038	Hoyershausen .....	Hildesheim .....	553	31093
14 0 34 140	Hoyerswerda, Stadt .....	Hoyerswerda .....	60 894	02977
15 2 11 130	Hoym, Stadt .....	Aschersleben .....	3 006	06467
01 0 54 054	Hude .....	Nordfriesland .....	209	25876
03 4 58 010	Hude (Oldenburg) .....	Oldenburg .....	13 047	27798
07 1 43 036	Hübingen .....	Westerwaldkreis .....	523	56412
15 2 15 170	Hübitz .....	Eisleben .....	414	06308
07 1 43 245	Hüblingen .....	Westerwaldkreis .....	294	56479
05 3 70 020	Hückelhoven, Stadt .....	Heinsberg .....	35 508	41836
05 3 74 016	Hückeswagen, Stadt .....	Oberbergischer Kreis .....	15 909	42499
03 2 51 020	Hüde .....	Diepholz .....	895	49448
07 1 33 048	Hüffelsheim .....	Bad Kreuznach .....	1 155	55595
08 2 25 042	Hüffenhardt .....	Neckar-Odenwald-Kreis .....	2 012	74928
07 3 36 047	Hüffler .....	Kusel .....	581	66909
08 3 26 027	Hüfingen, Stadt .....	Schwarzwald-Baar-Kreis .....	7 033	78183
08 2 16 022	Hügelsheim .....	Rastatt .....	2 758	76549
08 4 15 039	Hülben .....	Reutlingen .....	2 897	72584
05 7 70 016	Hüllhorst .....	Minden-Lübbecke .....	12 313	32609
12 0 70 164	Hülsebeck .....	Prignitz .....	111	16949
13 0 21 400	Hülseburg .....	Hagenow .....	161	19230
03 2 57 017	Hülsede .....	Schaumburg .....	1 045	31867
07 1 31 033	Hümmel .....	Ahrweiler .....	543	53520
07 1 38 030	Hümmerich .....	Neuwied .....	656	53547
16 0 28 260	Hümpfershausen .....	Meiningen .....	521	98634
06 6 31 015	Hünfeld, Stadt .....	Fulda .....	14 722	36088
06 5 33 008	Hünfelden .....	Limburg-Weilburg .....	9 882	65597
06 4 39 007	Hünstetten .....	Rheingau-Taunus-Kreis .....	9 071	65510
05 1 70 016	Hünxe .....	Wesel .....	13 439	46569
16 0 29 240	Hüpstedt .....	Mühlhausen .....	1 532	99976

1) \* Bedeutet, daß die Gemeinde mehrere Postleitzahlen hat;  
die hier genannte Zahl ist diejenige des Verwaltungssitzes der Gemeinde.

4 Gemeinden in alphabetischer Ordnung mit Schlüsselnummer,  
Bevölkerung und Postleitzahl am 31.12.1993

H

Schlüssel- nummer	Gemeinde	Kreis/Landkreis	Bevöl- kerung	Post- leit- zahl 1)
05 3 58 016	Hürtgenwald .....	Düren .....	8 333	52393
05 3 62 028	Hürth, Stadt .....	Erftkreis .....	51 974	50354
01 0 59 126	Hürup .....	Schleswig-Flensburg .....	1 050	24975
01 0 59 041	Hüsby .....	Schleswig-Flensburg .....	597	24850
15 3 40 650	Hüselitz .....	Stendal .....	270	39579
07 3 35 016	Hütschenhausen .....	Kaiserslautern .....	4 104	66882
01 0 60 042	Hüttblek .....	Segeberg .....	288	24641
01 0 58 083	Hütten .....	Rendsburg-Eckernförde .....	188	24358
07 2 32 056	Hütten .....	Bitburg-Prüm .....	62	54673
06 5 32 014	Hüttenberg .....	Lahn-Dill-Kreis .....	9 783	35625
16 0 40 130	Hüttengrund .....	Sonneberg .....	478	96515
15 3 43 160	Hüttenrode .....	Wernigerode .....	1 327	38889
07 2 32 057	Hütterscheid .....	Bitburg-Prüm .....	216	54636
07 2 32 058	Hüttingen an der Kyll .....	Bitburg-Prüm .....	347	54636
07 2 32 059	Hüttingen bei Lahr .....	Bitburg-Prüm .....	130	54675
08 4 25 064	Hüttisheim .....	Alb-Donau-Kreis .....	1 337	89185
08 1 36 033	Hüttlingen .....	Ostalbkreis .....	5 476	73460
03 4 54 023	Hüven .....	Emsland .....	527	49751
09 1 90 131	Huglfing .....	Weilheim-Schongau .....	2 198	82386
13 0 35 100	Hugoldsdorf .....	Stralsund .....	216	18465
09 7 79 167	Huisheim .....	Donau-Ries .....	1 616	86685
01 0 61 045	Huje .....	Steinburg .....	267	25588
01 0 58 084	Hummelfeld .....	Rendsburg-Eckernförde .....	260	24357
16 0 25 260	Hummelshain .....	Jena .....	695	07768
09 4 72 155	Hummeltal .....	Bayreuth .....	2 300	95503
01 0 54 055	Humstrup .....	Nordfriesland .....	638	25923
15 1 34 080	Hundeluft .....	Roßlau .....	320	06862
09 2 78 139	Hunderdorf .....	Straubing-Bogen .....	3 249	94336
16 0 44 280	Hundeshagen .....	Worbis .....	1 290	37339
16 0 19 240	Hundhaupten .....	Gera .....	555	07557
09 2 71 126	Hunding .....	Deggendorf .....	1 167	94551
15 3 20 350	Hundisburg .....	Haldensleben .....	1 040	39343
07 1 43 037	Hundsangen .....	Westerwaldkreis .....	1 944	56414
07 1 33 049	Hundsbach .....	Bad Kreuznach .....	470	55621
07 1 43 038	Hundsdorf .....	Westerwaldkreis .....	329	56235

1) \* Bedeutet, daß die Gemeinde mehrere Postleitzahlen hat;  
die hier genannte Zahl ist diejenige des Verwaltungssitzes der Gemeinde.

4 Gemeinden in alphabetischer Ordnung mit Schlüsselnummer,  
Bevölkerung und Postleitzahl am 31.12.1993

H

Schlüssel- nummer	Gemeinde	Kreis/Landkreis	Bevöl- kerung	Post- leit- zahl 1)
14 0 12 120	Hundshübel .....	Aue .....	1 279	08318
06 5 31 008	Hungen, Stadt .....	Gießen .....	12 506	35410
07 1 40 060	Hungenroth .....	Rhein-Hunsrück-Kreis .....	247	56281
07 1 41 063	Hunzel .....	Rhein-Lahn-Kreis .....	230	56355
07 2 31 062	Hupperath .....	Bernkastel-Wittlich .....	570	54518
09 1 81 126	Hurlach .....	Landsberg a. Lech .....	1 238	86857
01 0 59 127	Husby .....	Schleswig-Flensburg .....	1 782	24975
03 2 56 016	Husum .....	Nienburg (Weser) .....	1 947	31632
01 0 54 056	Husum, Stadt .....	Nordfriesland .....	21 283	25813
09 2 75 128	Hutthurm, Markt .....	Passau .....	5 526	94116
15 3 19 210	Huy-Neinstedt .....	Halberstadt .....	261	38836

1) \* Bedeutet, daß die Gemeinde mehrere Postleitzahlen hat;  
die hier genannte Zahl ist diejenige des Verwaltungssitzes der Gemeinde.

4 Gemeinden in alphabetischer Ordnung mit Schlüsselnummer,  
Bevölkerung und Postleitzahl am 31.12.1993

I

Schlüssel- nummer	Gemeinde	Kreis/Landkreis	Bevöl- kerung	Post- leit- zahl 1)
I				
08 3 37 059	Ibach .....	Waldshut .....	392	79837
05 5 66 028	Ibbenbüren, Stadt .....	Steinfurt .....	46 394	49477 *
09 7 74 143	Ichenhausen, Stadt .....	Günzburg .....	7 822	89335
16 0 14 180	Ichstedt .....	Artern .....	772	06556
16 0 13 320	Ichtershausen .....	Arnstadt .....	3 149	99334
09 1 73 130	Icking .....	Bad Tölz-Wolfratshausen .....	3 394	82057
07 1 34 045	Idar-Oberstein, Stadt .....	Birkenfeld .....	34 218	55743
07 1 32 056	Idelberg .....	Altenkirchen (Westerwald) .....	62	57612
15 3 31 390	Iden .....	Osterburg .....	1 248	39606
07 2 32 060	Idenheim .....	Bitburg-Prüm .....	402	54636
07 2 32 061	Idesheim .....	Bitburg-Prüm .....	400	54636
01 0 59 042	Idstedt .....	Schleswig-Flensburg .....	778	24879
06 4 39 008	Idstein, Stadt .....	Rheingau-Taunus-Kreis .....	21 638	65510
09 1 90 132	Iffeldorf .....	Weilheim-Schongau .....	2 281	82393
08 2 16 023	Iffezheim .....	Rastatt .....	4 588	76473
16 0 16 360	Ifta .....	Eisenach .....	1 304	99831
07 2 35 051	Igel .....	Trier-Saarburg .....	1 980	54298
09 4 74 140	Igensdorf, Markt .....	Forchheim .....	3 819	91338
08 1 28 058	Igersheim .....	Main-Tauber-Kreis .....	5 299	97999
09 2 71 127	Iggensbach .....	Deggendorf .....	2 215	94547
08 1 36 034	Iggingen .....	Ostalbkreis .....	2 139	73574
09 1 81 127	Igling .....	Landsberg a. Lech .....	1 877	86859
15 3 14 150	Ihleburg .....	Burg .....	416	39291
15 2 22 200	Ihlewitz .....	Hettstedt .....	393	06347
03 3 52 025	Ihlienworth .....	Cuxhaven .....	1 929	21775
03 4 52 012	Ihlow .....	Aurich .....	10 798	26632
12 0 72 156	Ihlow .....	Teltow-Fläming .....	217	14913
12 0 64 232	Ihlow .....	Märkisch-Oderland .....	183	15377
08 3 15 059	Ihringen .....	Breisgau-Hochschwarzwald .....	5 392	79241
09 2 73 133	Ihrlerstein .....	Kelheim .....	3 900	93346
15 1 12 150	Ilberstedt .....	Bernburg .....	1 510	06408
07 3 33 031	Ilbesheim .....	Donnersbergkreis .....	543	67294
07 3 37 042	Ilbesheim bei Landau in der Pfalz .....	Südliche Weinstraße .....	1 217	76831
16 0 31 290	Ilfeld .....	Nordhausen .....	2 882	99768

1) \* Bedeutet, daß die Gemeinde mehrere Postleitzahlen hat;  
die hier genannte Zahl ist diejenige des Verwaltungssitzes der Gemeinde.



4 Gemeinden in alphabetischer Ordnung mit Schlüsselnummer,  
Bevölkerung und Postleitzahl am 31.12.1993

I

Schlüssel- nummer	Gemeinde	Kreis/Landkreis	Bevöl- kerung	Post- leit- zahl 1)
07 1 35 042	Illerich .....	Cochem-Zell .....	666	56814
08 4 25 137	Illerkirchberg .....	Alb-Donau-Kreis .....	4 193	89171
08 4 25 066	Illerrieden .....	Alb-Donau-Kreis .....	3 176	89186
09 7 75 129	Illertissen, Stadt .....	Neu-Ulm .....	14 387	89257
09 5 75 133	Illesheim .....	Neustadt a.d.Aisch-Bad Windsheim	857	91471
10 0 43 112	Illingen .....	Neunkirchen .....	19 164	66557
08 2 36 028	Illingen .....	Enzkreis .....	7 174	75428
08 4 37 056	Illmensee .....	Sigmaringen .....	1 780	88636
12 0 72 160	Illmersdorf .....	Teltow-Fläming .....	146	14913
09 3 71 131	Illschwang .....	Amberg-Weizsach .....	1 706	92278
16 0 24 160	Ilmenau, Stadt .....	Ilmenau .....	27 199	98693
09 1 86 130	Ilmmünster .....	Pfaffenhofen a.d. Ilm .....	1 839	85304
03 1 57 003	Ilse .....	Peine .....	12 102	31241
15 3 43 170	Ilseburg/ Harz, Stadt .....	Wernigerode .....	6 916	38871
08 1 25 046	Ilsefeld .....	Heilbronn .....	7 665	74360
08 1 27 043	Ilshofen, Stadt .....	Schwäbisch Hall .....	5 209	74532
08 2 26 036	Ilvesheim .....	Rhein-Neckar-Kreis .....	7 169	68549
15 3 25 170	Immekath .....	Klötze .....	585	38486
16 0 15 280	Immelborn .....	Bad Salzungen .....	1 668	36433
08 3 27 025	Immendingen .....	Tuttlingen .....	5 544	78194
06 6 33 014	Immenhausen, Stadt .....	Kassel .....	7 120	34376
09 3 77 127	Immenreuth .....	Tirschenreuth .....	1 885	95505
16 0 39 260	Immenrode .....	Sondershausen .....	483	99713
16 0 31 300	Immenrode .....	Nordhausen .....	137	99735
08 4 35 024	Immenstaad am Bodensee .....	Bodenseekreis .....	5 730	88090
09 7 80 124	Immenstadt i. Allgäu, Stadt ....	Oberallgäu .....	14 102	87509
01 0 54 057	Immenstedt .....	Nordfriesland .....	552	25885
01 0 51 054	Immenstedt .....	Dithmarschen .....	89	25767
07 2 33 034	Immerath .....	Daun .....	272	54552
07 2 31 064	Immert .....	Bernkastel-Wittlich .....	166	54426
07 3 33 032	Immesheim .....	Donnersbergkreis .....	143	67308
07 3 37 043	Impflingen .....	Südliche Weinstraße .....	739	76831
07 3 33 033	Imsbach .....	Donnersbergkreis .....	1 073	67817
07 3 33 034	Imsweiler .....	Donnersbergkreis .....	670	67808
09 7 71 141	Inchenhofen, Markt .....	Aichach-Friedberg .....	2 101	86570

1) \* Bedeutet, daß die Gemeinde mehrere Postleitzahlen hat;  
die hier genannte Zahl ist diejenige des Verwaltungssitzes der Gemeinde.

4 Gemeinden in alphabetischer Ordnung mit Schlüsselnummer,  
Bevölkerung und Postleitzahl am 31.12.1993

I

Schlüssel- nummer	Gemeinde	Kreis/Landkreis	Bevöl- kerung	Post- leit- zahl 1)
05 3 58 020	Inden .....	Düren .....	7 949	52459
07 1 32 057	Ingelbach .....	Altenkirchen (Westerwald) .....	476	57612
03 1 54 011	Ingeleben .....	Helmstedt .....	489	38385
08 1 26 039	Ingelfingen, Stadt .....	Hohenlohekreis .....	5 660	74653
07 3 39 030	Ingelheim am Rhein, Stadt .....	Mainz-Bingen .....	22 442	55218
07 2 32 062	Ingendorf .....	Bitburg-Prüm .....	204	54636
09 1 90 133	Ingenried .....	Weilheim-Schongau .....	757	86980
08 1 18 077	Ingersheim .....	Ludwigsburg .....	5 337	74379
16 0 18 270	Ingersleben .....	Erfurt .....	1 138	99192
08 4 26 062	Ingoldingen .....	Biberach .....	2 642	88456
09 1 61 000	Ingolstadt, Stadt .....	Kreisfreie Stadt .....	109 666	85049 *
09 2 72 128	Innernzell .....	Freyung-Grafenau .....	1 648	94548
09 1 88 126	Inning a. Ammersee .....	Starnberg .....	3 702	82266
09 1 77 122	Inning a. Holz .....	Erding .....	1 199	84416
15 3 40 230	Insel .....	Stendal .....	664	39599
13 0 32 190	Insel Hiddensee .....	Rügen .....	1 291	18565
13 0 40 160	Insel Poel .....	Wismar .....	2 816	23999
07 3 37 044	Insheim .....	Südliche Weinstraße .....	2 126	76865
09 5 71 169	Insingen .....	Ansbach .....	1 064	91610
07 1 31 034	Insul .....	Ahrweiler .....	440	53520
09 1 89 124	Inzell .....	Traunstein .....	4 128	83334
08 4 37 059	Inzigkofen .....	Sigmaringen .....	2 537	72514
08 3 36 043	Inzlingen .....	Lörrach .....	2 600	79594
09 6 75 139	Iphofen, Stadt .....	Kitzingen .....	4 201	97346
07 1 33 050	Ippenschied .....	Bad Kreuznach .....	172	55566
09 5 75 134	Ippesheim, Markt .....	Neustadt a.d.Aisch-Bad Windsheim .....	1 129	97258
09 5 75 135	Ipsheim, Markt .....	Neustadt a.d.Aisch-Bad Windsheim .....	1 970	91472
09 3 74 127	Irchenrieth .....	Neustadt a.d. Waldnaab .....	1 843	92699
14 0 46 080	Irfersgrün .....	Reichenbach .....	578	08485
09 2 78 140	Irlbach .....	Straubing-Bogen .....	1 153	94342
07 2 31 501	Irmenach .....	Bernkastel-Wittlich .....	743	56843
07 1 43 246	Irmtraut .....	Westerwaldkreis .....	746	56479
08 3 27 027	Irndorf .....	Tuttlingen .....	773	78597
07 2 32 063	Irrel .....	Bitburg-Prüm .....	1 305	54666
07 2 32 245	Irrhausen .....	Bitburg-Prüm .....	210	54689

1) \* Bedeutet, daß die Gemeinde mehrere Postleitzahlen hat;  
die hier genannte Zahl ist diejenige des Verwaltungssitzes der Gemeinde.

4 Gemeinden in alphabetischer Ordnung mit Schlüsselnummer,  
Bevölkerung und Postleitzahl am 31.12.1993

I

Schlüssel- nummer	Gemeinde	Kreis/Landkreis	Bevöl- kerung	Post- leitz- zahl 1)
07 2 35 052	Irsch .....	Trier-Saarburg .....	1 467	54451
09 1 82 123	Irschenberg .....	Miesbach .....	2 803	83737
09 7 77 139	Irsee, Markt .....	Ostallgäu .....	1 364	87660
15 3 45 140	Irxleben .....	Wolmirstedt .....	1 007	39167
09 1 77 123	Isen, Markt .....	Erding .....	4 730	84424
03 1 51 013	Isenbüttel .....	Gifhorn .....	5 544	38550
07 1 38 031	Isenburg .....	Neuwied .....	762	56271
05 9 62 024	Iserlohn, Stadt .....	Märkischer Kreis .....	98 478	58636 *
03 2 53 007	Isernhagen .....	Hannover .....	22 157	30916
07 1 32 058	Isert .....	Altenkirchen (Westerwald) .....	205	57612
09 1 84 130	Ismaning .....	München .....	13 910	85737
08 4 36 049	Isny im Allgäu, Stadt .....	Ravensburg .....	14 485	88316
08 2 36 030	Ispringen .....	Enzkreis .....	6 298	75228
07 1-41 064	Isselbach .....	Rhein-Lahn-Kreis .....	392	65558
05 5 54 032	Isselburg, Stadt .....	Borken .....	10 477	46419
16 0 43 320	Isseroda .....	Weimar .....	341	99428
16 0 26 220	Issersheilingen .....	Langensalza .....	139	99947
16 0 25 270	Isserstedt .....	Jena .....	509	07751
09 4 75 137	Issigau .....	Hof .....	1 259	95188
05 1 54 020	Issum .....	Kleve .....	11 436	47661
03 4 56 010	Isterberg .....	Grafschaft Bentheim .....	640	48465
03 4 56 011	Itterbeck .....	Grafschaft Bentheim .....	1 692	49847
08 1 25 047	Ittlingen .....	Heilbronn .....	2 036	74930
01 0 61 046	Itzehoe, Stadt .....	Steinburg .....	34 082	25524
09 4 73 138	Itzgrund .....	Coburg .....	2 005	96274
01 0 60 043	Itzstedt .....	Segeberg .....	1 357	23845
13 0 12 120	Iven .....	Anklam .....	255	17391
13 0 24 140	Ivenack .....	Malchin .....	637	17153
15 3 20 360	Ivenrode .....	Haldensleben .....	554	39343

1) \* Bedeutet, daß die Gemeinde mehrere Postleitzahlen hat;  
die hier genannte Zahl ist diejenige des Verwaltungssitzes der Gemeinde.

4 Gemeinden in alphabetischer Ordnung mit Schlüsselnummer,  
Bevölkerung und Postleitzahl am 31.12.1993

J

Schlüssel- nummer	Gemeinde	Kreis/Landkreis	Bevöl- kerung	Post- leit- zahl 1)
J				
13 0 39 160	Jabel .....	Waren .....	491	17194
12 0 68 208	Jabel .....	Ostprignitz-Ruppin .....	203	16909
09 1 73 131	Jachenau .....	Bad Tölz-Wolfratshausen .....	871	83676
12 0 67 236	Jacobsdorf .....	Oder-Spree .....	598	15236
14 0 47 150	Jacobsthal .....	Riesa .....	308	01619
03 4 61 005	Jade .....	Wesermarsch .....	4 935	26349
13 0 30 110	Jaebetz .....	Röbel/ Müritz .....	209	17209
12 0 71 188	Jämlitz .....	Spree-Neiße .....	381	03130
12 0 67 240	Jänickendorf .....	Oder-Spree .....	182	15518
14 0 41 110	Jänkendorf .....	Niesky .....	1 108	02906
12 0 70 168	Jännersdorf .....	Prignitz .....	142	16949
12 0 71 192	Jänschwalde .....	Spree-Neiße .....	2 355	03197
15 3 16 080	Jävenitz .....	Gardelegen .....	1 099	39638
16 0 40 140	Jagdshof .....	Sonneberg .....	400	96515
01 0 59 043	Jagel .....	Schleswig-Flensburg .....	811	24878
12 0 73 316	Jagow .....	Uckermark .....	600	17337
12 0 62 244	Jagsal .....	Elbe-Elster .....	171	04936
08 1 25 048	Jagsthausen .....	Heilbronn .....	1 392	74249
08 1 36 035	Jagstzell .....	Ostalbkreis .....	2 400	73489
14 0 40 160	Jahna-Löthain .....	Meißen .....	1 481	01665
14 0 21 230	Jahna-Pulsitz .....	Döbeln .....	616	04749
14 0 47 160	Jahnishausen .....	Riesa .....	207	01594
14 0 57 140	Jahnsbach .....	Zschopau .....	1 512	09419
14 0 51 110	Jahnsdorf .....	Stollberg .....	2 722	09387
12 0 64 236	Jahnsfelde .....	Märkisch-Oderland .....	284	15320
14 0 27 180	Jahnshain .....	Geithain .....	447	04657
01 0 58 085	Jahrsdorf .....	Rendsburg-Eckernförde .....	236	24594
15 3 25 180	Jahrstedt .....	Klötze .....	726	38486
13 0 35 110	Jakobsdorf .....	Stralsund .....	557	18442
12 0 73 320	Jakobshagen .....	Uckermark .....	214	17268
07 3 33 035	Jakobsweiler .....	Donnersbergkreis .....	226	67814
03 3 54 011	Jameln .....	Lüchow-Dannenberg .....	1 120	29479
12 0 73 324	Jamikow .....	Uckermark .....	109	16306
12 0 61 224	Jamlitz .....	Dahme-Spreewald .....	481	15868

1) \* Bedeutet, daß die Gemeinde mehrere Postleitzahlen hat;  
die hier genannte Zahl ist diejenige des Verwaltungssitzes der Gemeinde.

4 Gemeinden in alphabetischer Ordnung mit Schlüsselnummer,  
Bevölkerung und Postleitzahl am 31.12.1993

J

Schlüssel- nummer	Gemeinde	Kreis/Landkreis	Bevöl- kerung	Post- leitz- zahl 1)
09 2 72 129	Jandelsbrunn .....	Freyung-Grafenau .....	3 340	94118
15 2 28 160	Janisroda .....	Naumburg .....	204	06618
01 0 59 128	Janneby .....	Schleswig-Flensburg .....	431	24992
12 0 66 144	Jannowitz .....	Oberspreewald-Lausitz .....	304	01945
13 0 12 130	Japenzin .....	Anklam .....	271	17392
15 3 40 240	Jarchau .....	Stendal .....	277	39596
01 0 59 129	Jardelund .....	Schleswig-Flensburg .....	294	24994
13 0 15 160	Jarmen, Stadt .....	Demmin .....	3 287	17126
01 0 59 180	Jarplund-Weding .....	Schleswig-Flensburg .....	3 219	24941
13 0 25 200	Jatzke .....	Neubrandenburg .....	262	17099
13 0 28 190	Jatznick .....	Pasewalk .....	1 759	17309
14 0 29 170	Jauernick-Buschbach .....	Görlitz .....	433	02829
15 1 34 090	Jeber-Bergfrieden .....	Roßlau .....	794	06862
07 1 33 051	Jeckenbach .....	Bad Kreuznach .....	296	55592
15 3 21 040	Jederitz .....	Havelberg .....	194	39524
15 3 25 190	Jeeben .....	Klötze .....	270	38489
15 3 36 710	Jeetze .....	Salzwedel .....	486	39624
15 3 16 090	Jeggau .....	Gardelegen .....	242	39649
15 3 36 720	Jeggeleben .....	Salzwedel .....	448	29416
12 0 71 196	Jehserig .....	Spree-Neiße .....	386	03116
03 3 60 012	Jelmstorf .....	Uelzen .....	929	29585
03 1 51 014	Jembke .....	Gifhorn .....	1 345	38477
03 4 57 012	Jemgum .....	Leer .....	3 824	26844
16 0 03 000	Jena, Stadt .....	Stadtkreis .....	100 093	07743 *
16 0 25 290	Jenalöbnitz .....	Jena .....	103	07751
16 0 25 300	Jenaprießnitz .....	Jena .....	446	07751
09 7 77 140	Jengen .....	Ostallgäu .....	1 903	86860
14 0 14 320	Jenkwitz .....	Bautzen .....	1 260	02627
13 0 13 140	Jennewitz .....	Bad Doberan .....	529	18230
12 0 63 144	Jerchel .....	Havelland .....	243	14715
15 3 40 660	Jerchel .....	Stendal .....	132	39517
15 3 16 100	Jerchel .....	Gardelegen .....	311	39638
15 3 17 110	Jerichow, Stadt .....	Genthin .....	2 114	39319
12 0 71 200	Jerischke .....	Spree-Neiße .....	152	03159
01 0 59 131	Jerrishoe .....	Schleswig-Flensburg .....	725	24963

1) \* Bedeutet, daß die Gemeinde mehrere Postleitzahlen hat;  
die hier genannte Zahl ist diejenige des Verwaltungssitzes der Gemeinde.

4 Gemeinden in alphabetischer Ordnung mit Schlüsselnummer,  
Bevölkerung und Postleitzahl am 31.12.1993

J

Schlüssel- nummer	Gemeinde	Kreis/Landkreis	Bevöl- kerung	Post- leit- zahl 1)
01 0 62 036	Jersbek .....	Stormarn .....	1 595	22941
15 3 45 150	Jersleben .....	Wolmirstedt .....	415	39326
03 1 54 012	Jerxheim .....	Helmstedt .....	1 388	38381
06 6 34 010	Jesberg .....	Schwalm-Eder-Kreis .....	3 026	34632
13 0 34 120	Jesendorf .....	Sternberg .....	494	19417
09 1 79 130	Jesenwang .....	Fürstenfeldbruck .....	1 224	82287
12 0 69 280	Jeserig .....	Potsdam-Mittelmark .....	1 070	14778
12 0 69 284	Jeserig/ Fläming .....	Potsdam-Mittelmark .....	300	14827
12 0 69 288	Jeserigerhütten .....	Potsdam-Mittelmark .....	153	14827
15 3 16 110	Jeseritz .....	Gardelegen .....	317	39638
14 0 23 170	Jesewitz .....	Eilenburg .....	987	04838
15 1 24 210	Jessen/ Elster, Stadt .....	Jessen .....	9 820	06917
13 0 21 410	Jessenitz .....	Hagenow .....	382	19249
12 0 61 228	Jessern .....	Dahme-Spreewald .....	225	15913
12 0 62 248	Jeßnigk .....	Elbe-Elster .....	362	04916
15 1 13 150	Jeßnitz, Stadt .....	Bitterfeld .....	3 857	06800
03 3 53 020	Jesteburg .....	Harburg .....	6 384	21266
08 3 37 060	Jestetten .....	Waldshut .....	4 906	79798
12 0 71 204	Jethe .....	Spree-Neiße .....	148	03149
12 0 61 232	Jetsch .....	Dahme-Spreewald .....	202	15938
09 1 83 122	Jettenbach .....	Mühlhof a. Inn .....	742	84555
07 3 36 048	Jettenbach .....	Kusel .....	913	66887
08 1 15 053	Jettingen .....	Böblingen .....	6 446	71131
09 7 74 144	Jettingen-Scheppach, Markt .....	Günzburg .....	6 280	89343
09 1 86 132	Jetzendorf .....	Pfaffenhofen a.d. Ilm .....	2 688	85305
01 0 58 086	Jevenstedt .....	Rendsburg-Eckernförde .....	2 792	24808
03 4 55 007	Jever, Stadt .....	Friesland .....	13 178	26441
12 0 60 100	Joachimsthal, Stadt .....	Barnim .....	3 148	16247
14 0 45 150	Jocketa .....	Plauen .....	1 193	08543
07 3 34 012	Jockgrim .....	Germersheim .....	6 545	76751
12 0 71 208	Jocksdorf .....	Spree-Neiße .....	167	03149
14 0 11 150	Jöhstadt, Stadt .....	Annaberg .....	1 573	09477
13 0 37 180	Jördenstorf .....	Teterow .....	1 524	17168
01 0 59 132	Jörl .....	Schleswig-Flensburg .....	665	24992
13 0 13 150	Jörnstorf .....	Bad Doberan .....	247	18233

1) \* Bedeutet, daß die Gemeinde mehrere Postleitzahlen hat;  
die hier genannte Zahl ist diejenige des Verwaltungssitzes der Gemeinde.

4 Gemeinden in alphabetischer Ordnung mit Schlüsselnummer,  
Bevölkerung und Postleitzahl am 31.12.1993

J

Schlüssel- nummer	Gemeinde	Kreis/Landkreis	Bevöl- kerung	Post- leit- zahl 1)
14 0 45 160	Jößnitz .....	Plauen .....	1 936	08547
09 6 71 133	Johannesberg .....	Aschaffenburg .....	3 741	63867
14 0 49 090	Johanngeorgenstadt, Stadt .....	Schwarzenberg .....	8 403	08349
09 2 77 126	Johanniskirchen .....	Rottal-Inn .....	2 470	84381
14 0 20 260	Johnsbach .....	Dippoldiswalde .....	630	01768
01 0 54 059	Joldelund .....	Nordfriesland .....	635	25862
16 0 37 130	Jonaswalde .....	Schmölln .....	353	04626
14 0 56 100	Jonsdorf, Kurort .....	Zittau .....	1 876	02796
03 3 59 028	Jork .....	Stade .....	10 882	21635
06 4 35 016	Jossgrund .....	Main-Kinzig-Kreis .....	4 423	63637
07 2 32 246	Jucken .....	Bitburg-Prüm .....	192	54689
16 0 40 150	Judenbach .....	Sonneberg .....	1 211	96515
15 3 25 200	Jübar .....	Klötze .....	663	38489
01 0 59 044	Jübek .....	Schleswig-Flensburg .....	2 115	24855
05 1 62 012	Jüchen .....	Neuss .....	22 092	41363
16 0 28 270	Jüchsen .....	Meiningen .....	1 621	98631
16 0 11 450	Jückelberg .....	Altenburg .....	355	04618
15 1 18 100	Jüdenberg .....	Gräfenhainichen .....	562	06773
03 1 52 013	Jühnde .....	Göttingen .....	1 047	37127
12 0 72 164	Jühnsdorf .....	Teltow-Fläming .....	176	15831
05 3 58 024	Jülich, Stadt .....	Düren .....	31 780	52428
07 2 33 035	Jünkerath .....	Daun .....	1 899	54584
13 0 14 110	Jürgenshagen .....	Bützow .....	686	18246
13 0 24 270	Jürgenstorf .....	Malchin .....	946	17153
12 0 72 168	Jüterbog, Stadt .....	Teltow-Fläming .....	11 948	14913
15 1 47 170	Jütrichau .....	Zerbst .....	573	39264
16 0 44 290	Jützenbach .....	Worbis .....	583	37345
07 3 39 031	Jugenheim in Rheinhessen .....	Mainz-Bingen .....	1 312	55270
03 4 52 013	Juist .....	Aurich .....	1 652	26571
09 2 77 127	Julbach .....	Rottal-Inn .....	2 018	84387
01 0 53 058	Juliusburg .....	Herzogtum Lauenburg .....	209	21483
08 4 17 036	Jungingen .....	Zollernalbkreis .....	1 462	72417

1) \* Bedeutet, daß die Gemeinde mehrere Postleitzahlen hat;  
die hier genannte Zahl ist diejenige des Verwaltungssitzes der Gemeinde.

4 Gemeinden in alphabetischer Ordnung mit Schlüsselnummer,  
Bevölkerung und Postleitzahl am 31.12.1993

K

Schlüssel- nummer	Gemeinde	Kreis/Landkreis	Bevöl- kerung	Post- leit- zahl 1)
K				
01 0 61 047	Kaaks .....	Steinburg .....	370	25582
12 0 73 328	Kaakstedt .....	Uckermark .....	348	17268
05 1 62 016	Kaarst, Stadt .....	Neuss .....	41 316	41564
01 0 55 023	Kabelhorst .....	Ostholstein .....	421	23738
12 0 61 236	Kablow .....	Dahme-Spreewald .....	771	15758
15 3 17 120	Kade .....	Genthin .....	779	39307
07 1 43 247	Kaden .....	Westerwaldkreis .....	566	56459
07 1 43 039	Kadenbach .....	Westerwaldkreis .....	1 267	56337
16 0 16 370	Kälberfeld .....	Eisenach .....	305	99848
08 2 36 074	Kämpfelbach .....	Enzkreis .....	5 955	75236
14 0 18 160	Kändler .....	Chemnitz .....	1 523	09247
07 3 40 212	Käshofen .....	Pirmasens .....	633	66894
15 3 40 250	Käthen .....	Stendal .....	135	39599
12 0 68 212	Kagar .....	Ostprignitz-Ruppin .....	203	16837
12 0 67 244	Kagel .....	Oder-Spree .....	627	15345
09 6 71 134	Kahl a. Main .....	Aschaffenburg .....	7 127	63796
12 0 62 252	Kahla .....	Elbe-Elster .....	387	04928
16 0 25 310	Kahla, Stadt .....	Jena .....	8 321	07768
16 0 16 380	Kahlenberg .....	Eisenach .....	247	99848
15 2 29 140	Kahlwinkel .....	Nebra .....	430	06647
16 0 21 160	Kahmer .....	Greiz .....	242	07987
14 0 16 230	Kahnsdorf .....	Borna .....	503	04552
15 3 36 730	Kahrstedt .....	Salzwedel .....	291	39624
07 1 35 043	Kaifenheim .....	Cochem-Zell .....	681	56761
07 1 35 044	Kail .....	Cochem-Zell .....	328	56829
01 0 61 048	Kaisborstel .....	Steinburg .....	72	25560
01 0 51 057	Kaiser-Wilhelm-Koog .....	Dithmarschen .....	332	25709
08 1 19 037	Kaisersbach .....	Rems-Murr-Kreis .....	2 492	73667
07 1 35 045	Kaisersesch .....	Cochem-Zell .....	2 485	56759
16 0 29 250	Kaisershagen .....	Mühlhausen .....	351	99974
07 3 12 000	Kaiserslautern, Stadt .....	Kreisfreie Stadt .....	102 370	67657 *
09 7 79 169	Kaisheim, Markt .....	Donau-Ries .....	3 855	86687
15 1 18 110	Kakau .....	Gräfenhainichen .....	508	06785
03 3 53 021	Kakenstorf .....	Harburg .....	1 124	21255

1) \* Bedeutet, daß die Gemeinde mehrere Postleitzahlen hat;  
die hier genannte Zahl ist diejenige des Verwaltungssitzes der Gemeinde.



4 Gemeinden in alphabetischer Ordnung mit Schlüsselnummer,  
Bevölkerung und Postleitzahl am 31.12.1993

K

Schlüssel- nummer	Gemeinde	Kreis/Landkreis	Bevöl- kerung	Post- leit- zahl 1)
15 3 16 400	Kakerbeck .....	Gardelegen .....	1 044	39624
06 6 31 016	Kalbach .....	Fulda .....	5 965	36148
03 3 57 029	Kalbe .....	Rotenburg (Wümme) .....	456	27419
15 3 16 410	Kalbe/ Milde, Stadt .....	Gardelegen .....	3 557	39624
16 0 14 190	Kalbsrieth .....	Artern .....	907	06556
09 5 72 137	Kalchreuth .....	Erlangen-Höchstädt .....	2 793	90562
03 1 55 006	Kalefeld .....	Northeim .....	7 548	37589
07 1 35 046	Kalenborn .....	Cochem-Zell .....	228	56759
07 1 31 036	Kalenborn .....	Ahrweiler .....	542	53505
07 2 33 036	Kalenborn-Scheuern .....	Daun .....	460	54570
05 1 54 024	Kalkar, Stadt .....	Kleve .....	11 996	47546
13 0 18 160	Kalkhorst .....	Grevesmühlen .....	1 415	23942
07 3 33 036	Kalkofen .....	Donnersbergkreis .....	237	67822
14 0 31 190	Kalkreuth .....	Großenhain .....	912	01561
05 3 66 024	Kall .....	Euskirchen .....	10 840	53925
05 7 66 036	Kalletal .....	Lippe .....	15 325	32689
12 0 72 172	Kallinchen .....	Teltow-Fläming .....	449	15806
16 0 44 300	Kallmerode .....	Worbis .....	566	37327
09 3 75 156	Kallmünz, Markt .....	Regensburg .....	2 782	93183
07 3 32 028	Kallstadt .....	Bad Dürkheim .....	1 204	67169
07 1 37 041	Kalt .....	Mayen-Koblenz .....	365	56294
07 1 31 037	Kaltenborn .....	Ahrweiler .....	391	53520
07 1 37 209	Kaltenengers .....	Mayen-Koblenz .....	1 816	56220
07 1 41 065	Kaltenholzhausen .....	Rhein-Lahn-Kreis .....	561	65558
01 0 60 044	Kaltenkirchen, Stadt .....	Segeberg .....	15 170	24568
16 0 15 300	Kaltenlengsfeld .....	Bad Salzungen .....	553	36452
16 0 15 310	Kaltennordheim, Stadt .....	Bad Salzungen .....	2 157	36452
16 0 28 280	Kaltensundheim .....	Meiningen .....	992	98634
09 7 77 141	Kaltental, Markt .....	Ostallgäu .....	1 426	87662
16 0 28 290	Kaltenwestheim .....	Meiningen .....	1 197	98634
14 0 41 120	Kaltwasser .....	Niesky .....	325	02923
01 0 57 032	Kalübbe .....	Plön .....	488	24326
13 0 30 120	Kams .....	Röbel/ Müritz .....	277	17207
05 9 78 020	Kamen, Stadt .....	Unna .....	46 519	59174
14 0 35 290	Kamenz, Stadt .....	Kamenz .....	17 302	01917

1) \* Bedeutet, daß die Gemeinde mehrere Postleitzahlen hat;  
die hier genannte Zahl ist diejenige des Verwaltungssitzes der Gemeinde.

4 Gemeinden in alphabetischer Ordnung mit Schlüsselnummer,  
Bevölkerung und Postleitzahl am 31.12.1993

K

Schlüssel- nummer	Gemeinde	Kreis/Landkreis	Bevöl- kerung	Post- leit- zahl 1)
15 3 21 050	Kamern .....	Havelberg .....	767	39524
13 0 13 160	Kamin .....	Bad Doberan .....	289	18233
09 7 74 145	Kammeltal .....	Günzburg .....	3 289	89358
07 1 43 040	Kammerforst .....	Westerwaldkreis .....	241	56206
16 0 29 260	Kammerforst .....	Mühlhausen .....	974	99986
09 5 76 128	Kammerstein .....	Roth .....	2 529	91126
13 0 17 180	Kammin .....	Greifswald .....	165	17506
13 0 41 120	Kamminke .....	Wolgast .....	366	17419
09 7 78 180	Kamlach .....	Unterallgäu .....	1 621	87754
07 1 41 066	Kamp-Bornhofen .....	Rhein-Lahn-Kreis .....	1 897	56341
05 1 70 020	Kamp-Lintfort, Stadt .....	Wesel .....	40 490	47475
01 0 54 061	Kampen (Sylt) .....	Nordfriesland .....	652	25999
16 0 34 170	Kamsdorf .....	Saalfeld .....	3 167	07334
07 3 34 013	Kandel, Stadt .....	Germersheim .....	8 248	76870
13 0 19 120	Kandelin .....	Grimmen .....	929	18516
08 3 36 045	Kandern, Stadt .....	Lörrach .....	7 603	79400
01 0 53 059	Kankelau .....	Herzogtum Lauenburg .....	196	21514
16 0 14 200	Kannawurf .....	Artern .....	1 093	06578
12 0 68 216	Kantow .....	Ostprignitz-Ruppin .....	96	16845
08 4 26 064	Kanzach .....	Biberach .....	501	88422
07 2 35 055	Kanzem .....	Trier-Saarburg .....	537	54441
07 3 37 045	Kapellen-Drusweiler .....	Südliche Weinstraße .....	774	76889
16 0 12 140	Kapellendorf .....	Apolda .....	396	99510
07 2 33 217	Kaperich .....	Daun .....	198	56767
12 0 65 152	Kappe .....	Oberhavel .....	198	16775
07 1 40 062	Kappel .....	Rhein-Hunsrück-Kreis .....	568	55483
08 3 17 152	Kappel-Grafenhausen .....	Ortenaukreis .....	4 246	77966
07 3 36 049	Kappeln .....	Kusel .....	211	67744
01 0 59 045	Kappeln, Stadt .....	Schleswig-Flensburg .....	10 110	24376
08 3 17 056	Kappelrodeck .....	Ortenaukreis .....	5 814	77876
07 3 37 046	Kapsweyer .....	Südliche Weinstraße .....	980	76889
07 1 40 063	Karbach .....	Rhein-Hunsrück-Kreis .....	507	56281
09 6 77 146	Karbach, Markt .....	Main-Spessart .....	1 408	97842
06 4 40 012	Karben, Stadt .....	Wetteraukreis .....	20 257	61184
13 0 23 140	Karbow-Vietlütbe .....	Lübz .....	501	19386

1) \* Bedeutet, daß die Gemeinde mehrere Postleitzahlen hat;  
die hier genannte Zahl ist diejenige des Verwaltungssitzes der Gemeinde.

4 Gemeinden in alphabetischer Ordnung mit Schlüsselnummer,  
Bevölkerung und Postleitzahl am 31.12.1993

K

Schlüssel- nummer	Gemeinde	Kreis/Landkreis	Bevöl- kerung	Post- leit- zahl 1)
01 0 58 087	Karby .....	Rendsburg-Eckernförde .....	603	24398
12 0 61 240	Karche-Zaacko .....	Dahme-Spreewald .....	233	15926
13 0 22 300	Karenz .....	Ludwigslust .....	333	19294
13 0 21 430	Karft .....	Hagenow .....	235	19243
13 0 39 170	Kargow .....	Waren .....	725	17192
13 0 13 170	Karin .....	Bad Doberan .....	464	18236
15 3 14 160	Karith .....	Burg .....	312	39291
07 2 31 065	Karl .....	Bernkastel-Wittlich .....	221	54534
08 2 15 096	Karlsbad .....	Karlsruhe .....	15 645	76307
13 0 17 190	Karlsburg .....	Greifswald .....	1 548	17495
16 0 41 140	Karlsdorf .....	Stadtroda .....	114	07646
08 2 15 103	Karlsdorf-Neuthard .....	Karlsruhe .....	8 704	76689
09 1 74 126	Karlsfeld .....	Dachau .....	15 933	85757
13 0 41 130	Karlshagen .....	Wolgast .....	3 245	17449
07 2 32 064	Karlshausen .....	Bitburg-Prüm .....	395	54673
09 1 85 139	Karlshuld .....	Neuburg-Schrobenhausen .....	4 475	86668
09 1 85 140	Karlskron .....	Neuburg-Schrobenhausen .....	4 138	85123
08 2 12 000	Karlsruhe, Stadt .....	Stadtkreis .....	277 998	76133 *
09 6 77 148	Karlstadt, Stadt .....	Main-Spessart .....	15 079	97753
09 6 71 114	Karlstein a. Main .....	Aschaffenburg .....	7 678	63791
01 0 54 062	Karlum .....	Nordfriesland .....	225	25926
13 0 35 120	Karnin .....	Stralsund .....	256	18469
13 0 32 210	Karnitz .....	Rügen .....	199	18574
01 0 51 058	Karolinenkoog .....	Dithmarschen .....	139	25774
13 0 23 150	Karow .....	Lübz .....	1 372	19395
15 3 17 130	Karow .....	Genthin .....	545	39307
12 0 67 248	Karras .....	Oder-Spree .....	51	15848
13 0 27 110	Karrenzin .....	Parchim .....	423	19372
09 6 77 149	Karsbach .....	Main-Spessart .....	1 646	97783
15 2 29 150	Karsdorf .....	Nebra .....	2 808	06638
13 0 22 310	Karstädt .....	Ludwigslust .....	701	19294
12 0 70 172	Karstädt .....	Prignitz .....	3 590	19357
13 0 15 170	Kartlow .....	Demmin .....	272	17129
12 0 68 220	Karwese .....	Ostprignitz-Ruppin .....	281	16833
03 3 54 012	Karwitz .....	Lüchow-Dannenberg .....	706	29481

1) \* Bedeutet, daß die Gemeinde mehrere Postleitzahlen hat;  
die hier genannte Zahl ist diejenige des Verwaltungssitzes der Gemeinde.

4 Gemeinden in alphabetischer Ordnung mit Schlüsselnummer,  
Bevölkerung und Postleitzahl am 31.12.1993

K

Schlüssel- nummer	Gemeinde	Kreis/Landkreis	Bevöl- kerung	Post- leit- zahl 1)
07 1 38 501	Kasbach-Ohlenberg .....	Neuwied .....	1 260	53547
07 2 32 065	Kaschenbach .....	Bitburg-Prüm .....	46	54668
07 1 41 067	Kasdorf .....	Rhein-Lahn-Kreis .....	244	56357
07 2 35 056	Kasel .....	Trier-Saarburg .....	1 227	54317
12 0 61 244	Kasel-Golzig .....	Dahme-Spreewald .....	486	15938
09 4 77 124	Kasendorf, Markt .....	Kulmbach .....	2 426	95359
01 0 53 060	Kasseburg .....	Herzogtum Lauenburg .....	546	22929
01 0 55 024	Kasseedorf .....	Ostholstein .....	1 342	23717
06 6 11 000	Kassel, Stadt .....	Kreisfreie Stadt .....	202 158	34117 *
15 3 16 120	Kassieck .....	Gardelegen .....	255	39638
13 0 14 120	Kassow .....	Bützow .....	448	18258
07 2 35 057	Kastel-Stadt .....	Trier-Saarburg .....	377	54441
07 1 40 064	Kastellaun, Stadt .....	Rhein-Hunsrück-Kreis .....	4 363	56288
09 3 77 128	Kastl .....	Tirschenreuth .....	1 335	95506
09 1 71 121	Kastl .....	Altötting .....	2 297	84556
09 3 71 132	Kastl, Markt .....	Amberg-Weizbach .....	2 765	92280
01 0 53 061	Kastorf .....	Herzogtum Lauenburg .....	789	23847
13 0 14 130	Katelbogen .....	Bützow .....	176	18249
12 0 68 224	Katerbow .....	Ostprignitz-Ruppin .....	238	16818
01 0 54 063	Katharinenheerd .....	Nordfriesland .....	176	25836
15 2 37 260	Katharinenrieth .....	Sangerhausen .....	240	06542
15 3 20 370	Kathendorf .....	Haldensleben .....	310	39359
12 0 71 212	Kathlow .....	Spree-Neiße .....	161	03058
03 1 55 007	Katlenburg-Lindau .....	Northeim .....	7 559	37191
01 0 60 045	Kattendorf .....	Segeberg .....	784	24568
07 3 33 037	Katzenbach .....	Donnersbergkreis .....	541	67806
07 1 41 068	Katzeneinbogen, Stadt .....	Rhein-Lahn-Kreis .....	1 914	56368
16 0 30 110	Katzhütte .....	Neuhaus a. Rennweg .....	2 209	98746
13 0 17 200	Katzow .....	Greifswald .....	567	17509
07 3 35 017	Katzweiler .....	Kaiserslautern .....	1 692	67734
07 2 33 037	Katzwinkel .....	Daun .....	159	54552
07 1 32 080	Katzwinkel (Sieg) .....	Altenkirchen (Westerwald) .....	1 960	57581
07 1 41 069	Kaub, Stadt .....	Rhein-Lahn-Kreis .....	1 211	56349
16 0 19 250	Kauern .....	Gera .....	462	07554
09 7 62 000	Kaufbeuren, Stadt .....	Kreisfreie Stadt .....	42 165	87600

1) \* Bedeutet, daß die Gemeinde mehrere Postleitzahlen hat;  
die hier genannte Zahl ist diejenige des Verwaltungssitzes der Gemeinde.

4 Gemeinden in alphabetischer Ordnung mit Schlüsselnummer,  
Bevölkerung und Postleitzahl am 31.12.1993

K

Schlüssel- nummer	Gemeinde	Kreis/Landkreis	Bevöl- kerung	Post- leit- zahl 1)
09 1 81 128	Kaufering .....	Landsberg a. Lech .....	8 709	86916
14 0 28 050	Kaufungen .....	Glauchau .....	687	08399
06 6 33 015	Kaufungen .....	Kassel .....	11 093	34260
15 3 36 300	Kaulitz .....	Salzwedel .....	241	29416
16 0 34 180	Kaulsdorf .....	Saalfeld .....	2 248	07338
12 0 71 216	Kausche .....	Spree-Neiße .....	359	03130
14 0 45 170	Kauschwitz .....	Plauen .....	879	08525
07 1 32 059	Kausen .....	Altenkirchen (Westerwald) .....	726	57520
12 0 62 256	Kauxdorf .....	Elbe-Elster .....	178	04924
13 0 29 270	Kavelsdorf .....	Ribnitz-Damgarten .....	308	18334
13 0 31 160	Kavelstorf .....	Rostock .....	1 001	18196
01 0 60 046	Kayhude .....	Segeberg .....	846	23863
15 2 46 150	Kayna .....	Zeitz .....	1 595	06724
06 4 40 013	Kefenrod .....	Wetteraukreis .....	3 009	63699
16 0 44 320	Kefferhausen .....	Worbis .....	807	37351
08 3 17 057	Kehl, Stadt .....	Ortenaukreis .....	31 864	77694
07 1 41 070	Kehlbach .....	Rhein-Lahn-Kreis .....	168	56355
16 0 31 310	Kehmstedt .....	Nordhausen .....	576	99752
15 3 40 670	Kehnert .....	Stendal .....	322	39517
12 0 70 176	Kehrberg .....	Prignitz .....	308	16928
07 1 37 043	Kehrig .....	Mayen-Koblenz .....	1 059	56729
12 0 67 252	Kehrigk .....	Oder-Spree .....	207	15859
07 1 40 065	Keidelheim .....	Rhein-Hunsrück-Kreis .....	260	55471
16 0 32 160	Keila .....	Pößneck .....	90	07389
07 2 33 218	Kelberg .....	Daun .....	1 827	53539
15 2 37 270	Kelbra/ Kyffhäuser, Stadt .....	Sangerhausen .....	3 141	06537
09 2 73 137	Kelheim, Stadt .....	Kelheim .....	15 504	93309
06 4 36 008	Kelkheim (Taunus), Stadt .....	Main-Taunus-Kreis .....	26 373	65779
07 2 35 058	Kell am See .....	Trier-Saarburg .....	1 774	54427
16 0 22 280	Kella .....	Heiligenstadt .....	562	37308
07 1 33 202	Kellenbach .....	Bad Kreuznach .....	278	55606
01 0 55 025	Kellenhusen (Ostsee) .....	Ostholstein .....	1 052	23746
12 0 68 228	Keller .....	Ostprignitz-Ruppin .....	178	16775
01 0 61 049	Kellinghusen, Stadt .....	Steinburg .....	8 099	25548
09 7 75 132	Kellmünz a.d. Iller, Markt .....	Neu-Ulm .....	1 268	89293

1) \* Bedeutet, daß die Gemeinde mehrere Postleitzahlen hat;  
die hier genannte Zahl ist diejenige des Verwaltungssitzes der Gemeinde.

4 Gemeinden in alphabetischer Ordnung mit Schlüsselnummer,  
Bevölkerung und Postleitzahl am 31.12.1993

K

Schlüssel- nummer	Gemeinde	Kreis/Landkreis	Bevöl- kerung	Post- leitz- zahl 1)
06 4 33 007	Keiesterbach, Stadt .....	Groß-Gerau .....	14 426	65451
08 2 36 070	Keltern .....	Enzkreis .....	8 593	75210
15 1 44 130	Kemberg, Stadt .....	Wittenberg .....	2 987	06901
12 0 72 176	Kemnitz .....	Teltow-Fläming .....	406	15926
12 0 66 148	Kemmen .....	Oberspreewald-Lausitz .....	218	03205
07 1 41 071	Kemmenau .....	Rhein-Lahn-Kreis .....	469	56132
09 4 71 150	Kemmern .....	Bamberg .....	2 359	96164
09 3 77 129	Kemnath, Stadt .....	Tirschenreuth .....	5 210	95478
14 0 45 180	Kemnitz .....	Plauen .....	274	08538
12 0 69 292	Kemnitz .....	Potsdam-Mittelmark .....	578	14542
12 0 70 180	Kemnitz .....	Prignitz .....	339	16928
14 0 38 220	Kemnitz .....	Löbau .....	1 102	02748
13 0 17 210	Kemnitz .....	Greifswald .....	847	17509
05 1 66 012	Kempen, Stadt .....	Viersen .....	35 552	47906
07 1 31 502	Kempenich .....	Ahrweiler .....	1 636	56746
07 1 34 046	Kempfeld .....	Birkenfeld .....	832	55758
09 7 63 000	Kempten (Allgäu), Stadt .....	Kreisfreie Stadt .....	61 699	87435 *
14 0 18 170	Kemtau .....	Chemnitz .....	1 556	09240
07 2 35 060	Kenn .....	Trier-Saarburg .....	2 413	54344
13 0 29 280	Kenz .....	Ribnitz-Damgarten .....	347	18314
08 3 16 020	Kenzingen, Stadt .....	Emmendingen .....	8 205	79341
07 2 32 066	Keppeshausen .....	Bitburg-Prüm .....	16	54673
07 1 37 048	Kerben .....	Mayen-Koblenz .....	314	56295
15 3 36 310	Kerkau .....	Salzwedel .....	244	29416
05 1 54 028	Kerken .....	Kleve .....	11 933	47647
12 0 73 332	Kerkow .....	Uckermark .....	375	16278
12 0 71 220	Kerkwitz .....	Spree-Neiße .....	404	03172
08 1 19 093	Kernen im Remstal .....	Rems-Murr-Kreis .....	14 425	71394
07 2 33 038	Kerpen (Eifel) .....	Daun .....	487	54578
05 3 62 032	Kerpen, Stadt .....	Erftkreis .....	60 395	50171 *
07 2 33 219	Kerschenbach .....	Daun .....	159	54589
16 0 18 280	Kerspleben .....	Erfurt .....	1 002	99198
12 0 72 180	Kerzendorf .....	Teltow-Fläming .....	183	14974
07 3 33 038	Kerzenheim .....	Donnersbergkreis .....	2 200	67304
12 0 68 232	Kerzlin .....	Ostprignitz-Ruppin .....	261	16845

1) \* Bedeutet, daß die Gemeinde mehrere Postleitzahlen hat;  
die hier genannte Zahl ist diejenige des Verwaltungssitzes der Gemeinde.

4 Gemeinden in alphabetischer Ordnung mit Schlüsselnummer,  
Bevölkerung und Postleitzahl am 31.12.1993

K

Schlüssel- nummer	Gemeinde	Kreis/Landkreis	Bevöl- kerung	Post- leit- zahl 1)
07 1 32 060	Kescheid .....	Altenkirchen (Westerwald) .....	111	57632
07 2 32 247	Kesfeld .....	Bitburg-Prüm .....	98	54619
07 1 31 039	Kesseling .....	Ahrweiler .....	740	53506
14 0 26 210	Kesselsdorf .....	Freital .....	724	01723
13 0 31 170	Kessin .....	Rostock .....	479	18196
07 2 31 066	Kesten .....	Bernkastel-Wittlich .....	419	54518
07 1 41 072	Kestert .....	Rhein-Lahn-Kreis .....	818	56348
08 2 26 037	Ketsch .....	Rhein-Neckar-Kreis .....	12 572	68775
16 0 15 320	Ketten .....	Bad Salzungen .....	307	36419
07 1 32 061	Kettenhausen .....	Altenkirchen (Westerwald) .....	271	57612
07 3 31 042	Kettenheim .....	Alzey-Worms .....	277	55234
03 4 59 023	Kettenkamp .....	Osnabrück .....	1 323	49577
09 7 78 221	Kettershausen .....	Unterallgäu .....	1 697	86498
07 1 37 211	Kettig .....	Mayen-Koblenz .....	2 821	56220
16 0 13 330	Kettmannshausen .....	Arnstadt .....	83	99310
12 0 63 148	Ketzin, Stadt .....	Havelland .....	4 124	14669
12 0 69 296	Ketzür .....	Potsdam-Mittelmark .....	217	14778
05 1 54 032	Kevelaer, Stadt .....	Kleve .....	25 143	47623 *
07 2 32 248	Kickeshausen .....	Bitburg-Prüm .....	37	54689
14 0 21 240	Kiebitz .....	Döbeln .....	505	04720
01 0 61 050	Kiebitzreihe .....	Steinburg .....	2 080	25368
06 4 39 009	Kiedrich .....	Rheingau-Taunus-Kreis .....	3 699	65399
09 1 87 148	Kiefersfelden .....	Rosenheim .....	6 253	83088
12 0 64 240	Kiehnwerder .....	Märkisch-Oderland .....	136	15324
12 0 71 224	Kiekebusch .....	Spree-Neiße .....	747	03058
12 0 61 248	Kiekebusch .....	Dahme-Spreewald .....	155	15749
01 0 02 000	Kiel, Landeshauptstadt .....	Kreisfreie Stadt .....	248 931	24103 *
12 0 67 256	Kienbaum .....	Oder-Spree .....	354	15345
12 0 63 152	Kienberg .....	Havelland .....	341	14641
09 1 89 126	Kienberg .....	Traunstein .....	1 237	83361
12 0 64 244	Kienitz .....	Märkisch-Oderland .....	648	15324
05 9 62 028	Kierspe, Stadt .....	Märkischer Kreis .....	17 416	58566
01 0 59 047	Kiesby .....	Schleswig-Flensburg .....	224	24392
14 0 29 180	Kiesdorf a.d. Eigen .....	Görlitz .....	508	02899
16 0 15 330	Kieselbach .....	Bad Salzungen .....	1 731	36460

1) \* Bedeutet, daß die Gemeinde mehrere Postleitzahlen hat;  
die hier genannte Zahl ist diejenige des Verwaltungssitzes der Gemeinde.

4 Gemeinden in alphabetischer Ordnung mit Schlüsselnummer,  
Bevölkerung und Postleitzahl am 31.12.1993

K

Schlüssel- nummer	Gemeinde	Kreis/Landkreis	Bevöl- kerung	Post- leit- zahl 1)
08 2 36 031	Kieselbronn .....	Enzkreis .....	2 446	75249
12 0 67 260	Kieselwitz .....	Oder-Spree .....	311	15890
13 0 30 140	Kieve .....	Röbel/ Müritz .....	187	17209
16 0 43 340	Kiliansroda .....	Weimar .....	172	99441
16 0 38 200	Kindelbrück, Stadt .....	Sömmerda .....	2 255	99638
07 3 32 029	Kindenheim .....	Bad Dürkheim .....	917	67271
07 2 31 067	Kinderbeuern .....	Bernkastel-Wittlich .....	1 026	54538
09 1 76 137	Kinding, Markt .....	Eichstätt .....	2 527	85125
07 3 35 018	Kindsbach .....	Kaiserslautern .....	2 493	67661
07 2 31 068	Kinheim .....	Bernkastel-Wittlich .....	943	54538
09 1 81 129	Kinsau .....	Landsberg a. Lech .....	869	86981
07 2 32 249	Kinzenburg .....	Bitburg-Prüm .....	45	54597
09 1 76 138	Kipfenberg, Markt .....	Eichstätt .....	5 184	85110
08 3 17 059	Kippenheim .....	Ortenaukreis .....	5 331	77971
14 0 20 270	Kipsdorf, Kurort .....	Dippoldiswalde .....	433	01776
07 1 43 248	Kirburg .....	Westerwaldkreis .....	501	57629
13 0 21 440	Kirch Jesar .....	Hagenow .....	480	19230
13 0 13 180	Kirch Mulsow .....	Bad Doberan .....	353	18233
09 1 89 127	Kirchanschöring .....	Traunstein .....	2 828	83417
08 1 25 049	Kirchartdt .....	Heilbronn .....	4 966	74912
14 0 24 220	Kirchbach .....	Flöha .....	259	09569
01 0 57 033	Kirchbarkau .....	Plön .....	673	24245
09 1 77 124	Kirchberg .....	Erding .....	734	84434
09 2 76 126	Kirchberg .....	Regen .....	4 302	94259
07 1 40 067	Kirchberg (Hunsrück), Stadt ....	Rhein-Hunsrück-Kreis .....	3 318	55481
08 4 26 065	Kirchberg an der Iller .....	Biberach .....	1 744	88486
08 1 27 046	Kirchberg an der Jagst, Stadt ..	Schwäbisch Hall .....	4 290	74592
08 1 19 038	Kirchberg an der Murr .....	Rems-Murr-Kreis .....	3 637	71737
14 0 58 140	Kirchberg, Stadt .....	Zwickau .....	8 247	08107
03 2 55 025	Kirchbrak .....	Holzminde .....	1 267	37619
03 2 51 021	Kirchdorf .....	Diepholz .....	1 954	27245
09 2 73 139	Kirchdorf .....	Kelheim .....	791	93348
09 1 83 123	Kirchdorf .....	Mühdorf a. Inn .....	1 231	83527
13 0 19 130	Kirchdorf .....	Grimmen .....	381	18519
09 2 77 128	Kirchdorf a. Inn .....	Rottal-Inn .....	4 519	84375

1) \* Bedeutet, daß die Gemeinde mehrere Postleitzahlen hat;  
die hier genannte Zahl ist diejenige des Verwaltungssitzes der Gemeinde.



4 Gemeinden in alphabetischer Ordnung mit Schlüsselnummer,  
Bevölkerung und Postleitzahl am 31.12.1993

K

Schlüssel- nummer	Gemeinde	Kreis/Landkreis	Bevöl- kerung	Post- leit- zahl 1)
09 1 78 136	Kirchdorf a.d. Amper .....	Freising .....	2 150	85414
08 4 26 066	Kirchdorf an der Iller .....	Biberach .....	3 040	88457
09 2 76 127	Kirchdorf i. Wald .....	Regen .....	2 160	94261
09 4 74 143	Kirchehrenbach .....	Forchheim .....	2 322	91356
07 1 32 062	Kircheib .....	Altenkirchen (Westerwald) .....	473	57612
07 1 32 063	Kirchen (Sieg) .....	Altenkirchen (Westerwald) .....	9 754	57548
09 3 74 128	Kirchendemenreuth .....	Neustadt a.d. Waldnaab .....	950	92665
16 0 39 280	Kirchengel .....	Sondershausen .....	329	99718
09 4 79 129	Kirchenlamitz, Stadt .....	Wunsiedel i. Fichtelgebirge .....	4 443	95158
09 4 72 156	Kirchenpingarten .....	Bayreuth .....	1 251	95466
09 5 74 135	Kirchensittenbach .....	Nürnberger Land .....	2 145	91241
08 4 16 022	Kirchentellinsfurt .....	Tübingen .....	5 236	72138
09 3 74 129	Kirchenthumbach, Markt .....	Neustadt a.d. Waldnaab .....	3 513	91281
16 0 22 290	Kirchgandern .....	Heiligenstadt .....	596	37318
03 3 55 020	Kirchgellersen .....	Lüneburg .....	1 718	21394
06 5 34 011	Kirchhain, Stadt .....	Marburg-Biedenkopf .....	16 067	35274
09 2 75 130	Kirchham .....	Passau .....	2 278	94148
16 0 33 310	Kirchhasel .....	Rudolstadt .....	657	07407
09 7 78 157	Kirchhaslach .....	Unterallgäu .....	1 201	87755
16 0 26 230	Kirchheilingen .....	Langensalza .....	873	99947
06 6 32 011	Kirchheim .....	Hersfeld-Rotenburg .....	4 161	36275
09 6 79 153	Kirchheim .....	Würzburg .....	2 183	97268
16 0 13 340	Kirchheim .....	Arnstadt .....	694	99334
08 1 18 040	Kirchheim am Neckar .....	Ludwigsburg .....	4 635	74366
08 1 36 037	Kirchheim am Ries .....	Ostalbkreis .....	1 897	73467
07 3 32 030	Kirchheim an der Weinstraße .....	Bad Dürkheim .....	1 404	67281
09 1 84 131	Kirchheim b. München .....	München .....	12 454	85551
09 7 78 158	Kirchheim i. Schw., Markt .....	Unterallgäu .....	2 634	87757
08 1 16 033	Kirchheim unter Teck, Stadt .....	Esslingen .....	37 736	73230
07 3 33 039	Kirchheimbolanden, Stadt .....	Donnersbergkreis .....	7 285	67292
05 9 66 016	Kirchhundem .....	Olpe .....	12 876	57399
09 6 74 160	Kirchlauter .....	Haßberge .....	1 464	96166
05 7 58 020	Kirchlengern .....	Herford .....	15 310	32278
03 3 61 005	Kirchlinteln .....	Verden .....	9 653	27308
01 0 57 034	Kirchnüchel .....	Plön .....	212	23714

1) \* Bedeutet, daß die Gemeinde mehrere Postleitzahlen hat;  
die hier genannte Zahl ist diejenige des Verwaltungssitzes der Gemeinde.

4 Gemeinden in alphabetischer Ordnung mit Schlüsselnummer,  
Bevölkerung und Postleitzahl am 31.12.1993

K

Schlüssel- nummer	Gemeinde	Kreis/Landkreis	Bevöl- kerung	Post- leit- zahl 1)
16 0 44 330	Kirchhohmfeld .....	Worbis .....	607	37339
09 2 78 141	Kirchroth .....	Straubing-Bogen .....	3 403	94356
07 1 31 040	Kirchsahr .....	Ahrweiler .....	389	53505
15 2 29 160	Kirchscheidungen .....	Nebra .....	394	06636
03 4 58 011	Kirchseelte .....	Oldenburg .....	1 153	27243
09 1 75 124	Kirchseeon, Markt .....	Ebersberg .....	8 166	85614
03 3 57 030	Kirchtimke .....	Rotenburg (Wümme) .....	862	27412
07 1 37 049	Kirchwald .....	Mayen-Koblenz .....	984	56729
03 3 57 031	Kirchwalsede .....	Rotenburg (Wümme) .....	1 147	27386
09 1 71 122	Kirchweidach .....	Altötting .....	2 023	84558
07 2 33 039	Kirchweiler .....	Daun .....	414	54570
03 3 52 026	Kirchwistedt .....	Cuxhaven .....	476	27616
16 0 44 340	Kirchworbis .....	Worbis .....	1 469	37339
08 3 15 064	Kirchzarten .....	Breisgau-Hochschwarzwald .....	9 175	79199
09 6 76 131	Kirchzell, Markt .....	Miltenberg .....	2 477	63931
07 2 35 062	Kirf .....	Trier-Saarburg .....	769	54441
10 0 45 115	Kirkel .....	Saarpfalz-Kreis .....	9 727	66459
07 1 33 052	Kirn, Stadt .....	Bad Kreuznach .....	9 419	55606
07 3 36 050	Kirrweiler .....	Kusel .....	229	67744
07 3 37 047	Kirrweiler (Pfalz) .....	Südliche Weinstraße .....	1 777	67489
07 2 33 220	Kirsbach .....	Daun .....	100	53539
14 0 14 330	Kirschau .....	Bautzen .....	2 053	02681
16 0 35 190	Kirschkau .....	Schleiz .....	247	07919
07 1 33 053	Kirschroth .....	Bad Kreuznach .....	282	55566
07 1 34 047	Kirschweiler .....	Birkenfeld .....	1 142	55743
06 5 35 010	Kirtorf, Stadt .....	Vogelsbergkreis .....	3 722	36320
01 0 60 047	Kisdorf .....	Segeberg .....	2 915	24629
07 1 40 068	Kisselbach .....	Rhein-Hunsrück-Kreis .....	544	56291
03 1 58 021	Kissenbrück .....	Wolfenbüttel .....	1 171	38324
09 7 71 142	Kissing .....	Aichach-Friedberg .....	9 511	86438
08 4 36 052	Kißlegg .....	Ravensburg .....	8 294	88353
09 6 79 154	Kist .....	Würzburg .....	2 498	97270
16 0 16 390	Kittelsthal .....	Eisenach .....	593	99843
13 0 24 290	Kittendorf .....	Malchin .....	434	17153
14 0 38 230	Kittlitz .....	Löbau .....	1 681	02708

1) \* Bedeutet, daß die Gemeinde mehrere Postleitzahlen hat;  
die hier genannte Zahl ist diejenige des Verwaltungssitzes der Gemeinde.

4 Gemeinden in alphabetischer Ordnung mit Schlüsselnummer,  
Bevölkerung und Postleitzahl am 31.12.1993

K

Schlüssel- nummer	Gemeinde	Kreis/Landkreis	Bevöl- kerung	Post- leit- zahl 1)
12 0 66 152	Kittlitz .....	Oberspreewald-Lausitz .....	328	03222
01 0 53 062	Kittlitz .....	Herzogtum Lauenburg .....	288	23911
14 0 37 240	Kitzen .....	Leipzig .....	1 079	04460
09 6 75 141	Kitzingen, Stadt .....	Kitzingen .....	21 072	97318
14 0 16 250	Kitzscher, Stadt .....	Borna .....	7 934	04567
15 3 40 260	Kläden .....	Stendal .....	785	39579
15 3 31 400	Kläden .....	Osterburg .....	292	39619
14 0 18 180	Klaffenbach .....	Chemnitz .....	1 791	09221
01 0 57 035	Klamp .....	Plön .....	642	24321
01 0 54 065	Klanxbüll .....	Nordfriesland .....	759	25924
01 0 59 049	Klappholz .....	Schleswig-Flensburg .....	418	24860
12 0 72 184	Klasdorf .....	Teltow-Fläming .....	280	15837
12 0 72 188	Klausdorf .....	Teltow-Fläming .....	1 388	15838
13 0 35 130	Klausdorf .....	Stralsund .....	428	18445
01 0 57 036	Klausdorf .....	Plön .....	5 469	24147
07 2 31 069	Klausen .....	Bernkastel-Wittlich .....	1 128	54524
12 0 73 336	Klaushagen .....	Uckermark .....	231	17268
15 3 45 160	Klein Ammensleben .....	Wolmirstedt .....	508	39326
01 0 57 037	Klein Barkau .....	Plön .....	220	24245
12 0 63 156	Klein Behnitz .....	Havelland .....	180	14641
13 0 14 140	Klein Belitz .....	Bützow .....	529	18246
13 0 21 450	Klein Bengerstorf .....	Hagenow .....	331	19258
01 0 59 050	Klein Bennebek .....	Schleswig-Flensburg .....	605	24848
03 4 54 024	Klein Berßen .....	Emsland .....	997	49777
13 0 12 140	Klein Bünzow .....	Anklam .....	882	17390
12 0 71 228	Klein Döbbern .....	Spree-Neiße .....	209	03058
12 0 71 232	Klein Düben .....	Spree-Neiße .....	108	03130
15 3 36 320	Klein Gartz .....	Salzwedel .....	178	29416
12 0 70 184	Klein Gottschow .....	Prignitz .....	211	19348
12 0 71 236	Klein Kölzig .....	Spree-Neiße .....	298	03159
13 0 31 180	Klein Kussewitz .....	Rostock .....	523	18184
12 0 61 252	Klein Leine .....	Dahme-Spreewald .....	162	15913
12 0 71 240	Klein Loitz .....	Spree-Neiße .....	294	03130
13 0 36 220	Klein Luckow .....	Strasburg .....	286	17337
13 0 39 180	Klein Lukow .....	Waren .....	268	17217

1) \* Bedeutet, daß die Gemeinde mehrere Postleitzahlen hat;  
die hier genannte Zahl ist diejenige des Verwaltungssitzes der Gemeinde.

4 Gemeinden in alphabetischer Ordnung mit Schlüsselnummer,  
Bevölkerung und Postleitzahl am 31.12.1993

K

Schlüssel- nummer	Gemeinde	Kreis/Landkreis	Bevöl- kerung	Post- leit- zahl 1)
12 0 69 300	Klein Marzehns .....	Potsdam-Mittelmark .....	131	14823
03 3 57 032	Klein Meckelsen .....	Rotenburg (Wümme) .....	785	27419
12 0 67 264	Klein Muckrow .....	Oder-Spree .....	126	15868
15 3 38 130	Klein Mühlingen .....	Schönebeck .....	750	39221
12 0 64 248	Klein Neuendorf .....	Märkisch-Oderland .....	88	15324
01 0 56 029	Klein Nordende .....	Pinneberg .....	2 633	25336
01 0 56 030	Klein Offenseth-Sparrieshoop ...	Pinneberg .....	2 133	25365
15 3 41 180	Klein Oschersleben .....	Wanzleben .....	779	39398
01 0 53 064	Klein Pampau .....	Herzogtum Lauenburg .....	644	21514
14 0 34 160	Klein Partwitz .....	Hoyerswerda .....	217	02979
14 0 53 090	Klein Priebus .....	Weißwasser .....	181	02957
15 3 19 220	Klein Quenstedt .....	Halberstadt .....	614	38822
12 0 66 156	Klein Radden .....	Oberspreewald-Lausitz .....	254	03222
01 0 59 051	Klein Rheide .....	Schleswig-Flensburg .....	296	24848
15 3 41 190	Klein Rodensleben .....	Wanzleben .....	383	39167
01 0 60 049	Klein Rönnau .....	Segeberg .....	1 177	23795
13 0 33 260	Klein Rogahn .....	Schwerin .....	606	19073
15 2 11 140	Klein Schierstedt .....	Aschersleben .....	429	06449
12 0 72 192	Klein Schulzendorf .....	Teltow-Fläming .....	360	14959
15 3 31 420	Klein Schwechten .....	Osterburg .....	477	39579
13 0 14 150	Klein Sien .....	Bützow .....	447	18246
13 0 33 270	Klein Trebbow .....	Schwerin .....	569	19069
13 0 20 090	Klein Upahl .....	Güstrow .....	170	18276
13 0 26 240	Klein Vielen .....	Neustrelitz .....	637	17237
15 3 41 200	Klein Wanzleben .....	Wanzleben .....	2 273	39164
01 0 62 039	Klein Wesenberg .....	Stormarn .....	601	23860
01 0 58 088	Klein Wittensee .....	Rendsburg-Eckernförde .....	203	24361
12 0 70 188	Klein Woltersdorf .....	Prignitz .....	340	16928
01 0 53 066	Klein Zecher .....	Herzogtum Lauenburg .....	213	23883
12 0 60 104	Klein Ziethen .....	Barnim .....	230	16247
07 3 39 032	Klein-Winternheim .....	Mainz-Bingen .....	3 116	55270
09 7 72 160	Kleinaitingen .....	Augsburg .....	1 339	86507
15 3 30 150	Kleinaisleben .....	Oschersleben .....	217	39398
15 3 31 410	Kleinau .....	Osterburg .....	860	39606
16 0 44 350	Kleinbartloff .....	Worbis .....	454	37355

1) \* Bedeutet, daß die Gemeinde mehrere Postleitzahlen hat;  
die hier genannte Zahl ist diejenige des Verwaltungssitzes der Gemeinde.

4 Gemeinden in alphabetischer Ordnung mit Schlüsselnummer,  
Bevölkerung und Postleitzahl am 31.12.1993

K

Schlüssel- nummer	Gemeinde	Kreis/Landkreis	Bevöl- kerung	Post- leit- zahl 1)
14 0 14 340	Kleinbautzen .....	Bautzen .....	800	02627
16 0 39 290	Kleinberndten .....	Sondershausen .....	348	99713
10 0 41 514	Kleinblittersdorf .....	Stadtverband Saarbrücken .....	13 082	66271
16 0 41 150	Kleinbockedra .....	Stadtroda .....	50	07646
16 0 31 320	Kleinbodungen .....	Nordhausen .....	494	99752
16 0 38 210	Kleinbrembach .....	Sömmerda .....	351	99610
16 0 39 300	Kleinbrüchter .....	Sondershausen .....	293	99713
07 3 40 213	Kleinbundenbach .....	Pirmasens .....	389	66501
14 0 38 240	Kleindehsa .....	Löbau .....	439	02708
15 1 24 220	Kleindröben .....	Jessen .....	235	06917
16 0 41 160	Kleinebersdorf .....	Stadtroda .....	191	07646
16 0 25 320	Kleineutersdorf .....	Jena .....	429	07768
07 3 37 048	Kleinfischlingen .....	Südliche Weinstraße .....	311	67483
16 0 31 330	Kleinfurra .....	Nordhausen .....	1 240	99735
14 0 46 090	Kleingera .....	Reichenbach .....	367	08491
16 0 34 190	Kleingeschwenda b. Arnsgereuth ..	Saalfeld .....	349	07318
16 0 34 510	Kleingeschwenda b. Leutenberg ..	Saalfeld .....	90	07338
14 0 35 310	Kleinhänchen .....	Kamenz .....	456	01920
14 0 24 230	Kleinhartmannsdorf .....	Flöha .....	555	09575
15 2 46 160	Kleinhelmsdorf .....	Zeitz .....	304	06722
14 0 44 320	Kleinhennersdorf .....	Pirna .....	281	01814
09 6 76 132	Kleinheubach, Markt .....	Miltenberg .....	3 209	63924
07 2 31 070	Kleinich .....	Bernkastel-Wittlich .....	792	54483
15 2 28 180	Kleinjena .....	Naumburg .....	1 211	06618
09 6 71 135	Kleinkahl .....	Aschaffenburg .....	1 783	63828
07 3 32 031	Kleinkarlbach .....	Bad Dürkheim .....	780	67271
16 0 29 270	Kleinkeula .....	Mühlhausen .....	113	99976
16 0 33 330	Kleinkochberg .....	Rudolstadt .....	63	07407
15 1 24 230	Kleinkorga .....	Jessen .....	83	06926
12 0 62 260	Kleinkrausnik .....	Elbe-Elster .....	137	03249
07 2 32 250	Kleinlangenfeld .....	Bitburg-Prüm .....	142	54597
09 6 75 142	Kleinlangheim, Markt .....	Kitzingen .....	1 580	97355
15 2 37 280	Kleinleiningen .....	Sangerhausen .....	139	06528
12 0 69 304	Kleinmachnow .....	Potsdam-Mittelmark .....	11 162	14532
07 1 38 034	Kleinmaischeid .....	Neuwied .....	1 100	56271

1) \* Bedeutet, daß die Gemeinde mehrere Postleitzahlen hat;  
die hier genannte Zahl ist diejenige des Verwaltungssitzes der Gemeinde.

4 Gemeinden in alphabetischer Ordnung mit Schlüsselnummer,  
Bevölkerung und Postleitzahl am 31.12.1993

K

Schlüssel- nummer	Gemeinde	Kreis/Landkreis	Bevöl- kerung	Post- leit- zahl 1)
16 0 18 300	Kleinmölsen .....	Erfurt .....	264	99198
12 0 65 156	Kleinmutz .....	Oberhavel .....	534	16775
14 0 31 200	Kleinnaundorf-Würschnitz .....	Großenhain .....	416	01561
16 0 38 220	Kleinneuhausen .....	Sömmerda .....	459	99625
07 3 38 015	Kleinniedesheim .....	Ludwigshafen .....	725	67259
16 0 43 350	Kleinobringen .....	Weimar .....	264	99439
14 0 18 190	Kleinoibersdorf-Altenhain .....	Chemnitz .....	1 385	09128
09 6 71 136	Kleinostheim .....	Aschaffenburg .....	7 651	63801
12 0 70 192	Kleinow .....	Prignitz .....	696	19348
15 1 26 230	Kleinpaschleben .....	Köthen .....	1 055	06369
14 0 37 250	Kleinpösna .....	Leipzig .....	366	04463
14 0 38 250	Kleinnradmeritz .....	Löbau .....	195	02708
16 0 21 180	Kleinreinsdorf .....	Greiz .....	467	07989
09 6 79 155	Kleintrinderfeld .....	Würzburg .....	2 026	97271
14 0 15 140	Kleintröhrsdorf .....	Bischofswerda .....	541	01900
16 0 12 150	Kleinromstedt .....	Apolda .....	299	99510
14 0 14 360	Kleinsaubernitz .....	Bautzen .....	626	02694
14 0 25 140	Kleinschirma .....	Freiberg .....	520	09600
16 0 36 220	Kleinschmalkalden, Kurort .....	Schmalkalden .....	1 805	98593
16 0 43 360	Kleinschwabhausen .....	Weimar .....	238	99441
09 4 74 144	Kleinsendelbach .....	Forchheim .....	1 480	91077
07 3 40 214	Kleinsteinhausen .....	Pirmasens .....	803	66484
16 0 26 250	Kleinvargula .....	Langensalza .....	243	99958
14 0 25 150	Kleinvoigtsberg .....	Freiberg .....	248	09634
09 6 76 133	Kleinwallstadt, Markt .....	Miltenberg .....	5 343	63839
14 0 25 160	Kleinwaltersdorf .....	Freiberg .....	782	09600
16 0 31 340	Kleinwechungen .....	Nordhausen .....	288	99735
14 0 14 370	Kleinwelka .....	Bautzen .....	1 815	02627
16 0 26 260	Kleinwelsbach .....	Langensalza .....	135	99947
15 1 26 240	Kleinzerbst .....	Köthen .....	273	06386
12 0 68 236	Kleinzerlang .....	Ostprignitz-Ruppin .....	270	16831
01 0 53 067	Klempau .....	Herzogtum Lauenburg .....	559	23628
12 0 69 308	Klepzig .....	Potsdam-Mittelmark .....	155	14823
12 0 63 160	Kleßen .....	Havelland .....	310	14728
01 0 57 038	Kletkamp .....	Plön .....	149	24327

1) \* Bedeutet, daß die Gemeinde mehrere Postleitzahlen hat;  
die hier genannte Zahl ist diejenige des Verwaltungssitzes der Gemeinde.

4 Gemeinden in alphabetischer Ordnung mit Schlüsselnummer,  
Bevölkerung und Postleitzahl am 31.12.1993

K

Schlüssel- nummer	Gemeinde	Kreis/Landkreis	Bevöl- kerung	Post- leit- zahl 1)
16 0 18 330	Klettbach .....	Erfurt .....	708	99102
16 0 31 350	Klettenberg .....	Nordhausen .....	492	99755
08 3 37 062	Klettgau .....	Waldshut .....	7 194	79771
16 0 26 270	Klettstedt .....	Langensalza .....	300	99955
12 0 66 160	Klettwitz .....	Oberspreewald-Lausitz .....	1 042	01998
14 0 19 140	Kletzen .....	Delitzsch .....	336	04519
13 0 15 190	Kletzin .....	Demmin .....	495	17111
12 0 70 196	Kletzke .....	Prignitz .....	511	19336
15 1 18 120	Kleutsch .....	Gräfenhainichen .....	287	06779
01 0 61 052	Kleve .....	Steinburg .....	573	25554
01 0 51 060	Kleve .....	Dithmarschen .....	431	25789
05 1 54 036	Kleve, Stadt .....	Kleve .....	47 869	47533
13 0 19 140	Klevenow .....	Grimmen .....	386	18516
13 0 37 200	Kleverhof .....	Teterow .....	354	17179
07 1 35 048	Kliding .....	Cochem-Zell .....	242	56825
15 1 34 100	Klieken .....	Roßlau .....	1 131	06869
12 0 72 196	Kliestow .....	Teltow-Fläming .....	293	14959
15 3 21 060	Klietz .....	Havelberg .....	1 934	39524
14 0 30 320	Klinga .....	Grimma .....	674	04683
07 1 41 073	Klingelbach .....	Rhein-Lahn-Kreis .....	640	56368
14 0 26 250	Klingenberg .....	Freital .....	1 450	01738
09 6 76 134	Klingenberg a. Main, Stadt .....	Miltenberg .....	6 150	63911
07 3 37 049	Klingenmünster .....	Südliche Weinstraße .....	2 351	76889
14 0 36 050	Klingenthal/ Sa., Stadt .....	Klingenthal .....	11 583	08248
16 0 15 340	Klings .....	Bad Salzungen .....	541	36452
13 0 39 200	Klink .....	Waren .....	1 047	17192
13 0 27 120	Klinken .....	Parchim .....	382	19374
12 0 73 340	Klinkow .....	Uckermark .....	241	17291
01 0 53 068	Klinkrade .....	Herzogtum Lauenburg .....	490	23898
14 0 40 190	Klipphausen .....	Meißen .....	1 015	01665
15 3 17 140	Klitsche .....	Genthin .....	364	39307
14 0 19 150	Klitschmar .....	Delitzsch .....	391	04509
14 0 41 140	Klitten .....	Niesky .....	1 474	02906
14 0 52 180	Klitzschen .....	Torgau .....	540	04860
14 0 14 380	Klix .....	Bautzen .....	641	02694

1) \* Bedeutet, daß die Gemeinde mehrere Postleitzahlen hat;  
die hier genannte Zahl ist diejenige des Verwaltungssitzes der Gemeinde.

4 Gemeinden in alphabetischer Ordnung mit Schlüsselnummer,  
Bevölkerung und Postleitzahl am 31.12.1993

K

Schlüssel- nummer	Gemeinde	Kreis/Landkreis	Bevöl- kerung	Post- leit- zahl 1)
01 0 54 068	Klfixbüll .....	Nordfriesland .....	864	25899
15 2 27 140	Klobikau .....	Merseburg .....	657	06246
13 0 39 210	Klocksın .....	Waren .....	434	17194
13 0 21 460	Klodram .....	Hagenow .....	182	19260
15 1 24 240	Klöden .....	Jessen .....	727	06917
15 3 25 210	Klötze/ Altmark, Stadt .....	Klötze .....	6 306	38486
15 2 35 220	Kloschwitz .....	Saalkreis .....	432	06198
14 0 45 190	Kloschwitz .....	Plauen .....	218	08527
15 3 16 130	Kloster Neuendorf .....	Gardelegen .....	505	39638
16 0 23 440	Kloster Veßra .....	Hildburghausen .....	384	98660
12 0 72 200	Kloster Zinna .....	Teltow-Fläming .....	1 160	14913
12 0 64 252	Klosterdorf .....	Märkisch-Oderland .....	393	15345
12 0 60 108	Klosterfelde .....	Barnim .....	3 295	16348
15 2 28 190	Klosterhäselar .....	Naumburg .....	924	06647
12 0 68 240	Klosterheide .....	Ostprignitz-Ruppin .....	208	16835
07 1 40 070	Klosterkumbd .....	Rhein-Hunsrück-Kreis .....	264	55469
09 7 72 162	Klosterlechfeld .....	Augsburg .....	2 096	86836
15 2 15 180	Klostermansfeld .....	Eisleben .....	3 239	06308
12 0 73 344	Klosterwalde .....	Uckermark .....	436	17268
07 1 35 049	Klotten .....	Cochem-Zell .....	1 609	56818
07 1 40 071	Kludenbach .....	Rhein-Hunsrück-Kreis .....	124	55481
15 3 20 390	Klüden .....	Haldensleben .....	301	39638
07 2 35 063	Klüsserath .....	Trier-Saarlburg .....	1 082	54340
13 0 18 170	Klützt, Stadt .....	Grevesmühlen .....	3 457	23948
13 0 32 230	Kluis .....	Rügen .....	312	18569
03 4 54 025	Kluse .....	Emsland .....	1 382	26892
14 0 31 210	Kmehlen-Gävernitz .....	Großenhain .....	643	01561
15 2 27 150	Knapendorf .....	Merseburg .....	582	06246
14 0 34 170	Knappenrode .....	Hoyerswerda .....	1 000	02979
16 0 32 170	Knau .....	Pößneck .....	827	07389
14 0 37 260	Knautnaundorf .....	Leipzig .....	566	04420
13 0 16 200	Kneese .....	Gadebusch .....	265	19205
03 1 58 022	Kneitlingen .....	Wolfenbüttel .....	853	38170
09 6 74 163	Knetzgau .....	Haßberge .....	5 983	97478
12 0 62 264	Knippelsdorf .....	Elbe-Elster .....	324	04916

1) \* Bedeutet, daß die Gemeinde mehrere Postleitzahlen hat;  
die hier genannte Zahl ist diejenige des Verwaltungssitzes der Gemeinde.



4 Gemeinden in alphabetischer Ordnung mit Schlüsselnummer,  
Bevölkerung und Postleitzahl am 31.12.1993

K

Schlüssel- nummer	Gemeinde	Kreis/Landkreis	Bevöl- kerung	Post- leit- zahl 1)
07 3 34 014	Knittelsheim .....	Germersheim .....	776	76879
08 2 36 033	Knittlingen, Stadt .....	Enzkreis .....	7 063	75438
07 3 37 050	Knöringen .....	Südliche Weinstraße .....	385	76833
07 3 40 215	Knopp-Labach .....	Pirmasens .....	470	66917
13 0 11 150	Knorrendorf .....	Altentreprow .....	719	17091
06 6 34 011	Knüllwald .....	Schwalm-Eder-Kreis .....	5 592	34593
12 0 67 268	Kobbeln .....	Oder-Spree .....	114	15890
01 0 53 069	Koberg .....	Herzogtum Lauenburg .....	545	23881
07 1 37 212	Kobern-Gondorf .....	Mayen-Koblenz .....	2 979	56330
14 0 52 190	Kobershain .....	Torgau .....	473	04889
14 0 45 200	Kobitzschwalde .....	Plauen .....	146	08527
13 0 28 200	Koblentz .....	Pasewalk .....	319	17309
14 0 34 180	Koblenz .....	Hoyerswerda .....	298	02999
07 1 11 000	Koblenz, Stadt .....	Kreisfreie Stadt .....	109 807	56068 *
13 0 34 140	Kobrow .....	Sternberg .....	630	19406
09 1 73 133	Kochel a. See .....	Bad Tölz-Wolfratshausen .....	3 892	82431
14 0 41 150	Kodersdorf .....	Niesky .....	2 503	02923
13 0 16 210	Köchelstorf b. Rehna .....	Gadebusch .....	436	19217
15 3 25 220	Köckte .....	Klötze .....	491	39649
16 0 12 160	Köderitzsch .....	Apolda .....	123	99518
09 4 75 141	Köditz .....	Hof .....	2 470	95189
16 0 33 340	Köditz .....	Rudolstadt .....	525	07426
09 4 77 127	Ködnitz .....	Kulmbach .....	1 776	95361
16 0 19 260	Köfeln .....	Gera .....	263	07557
09 3 75 161	Köfering .....	Regensburg .....	1 648	93096
03 3 52 027	Köhlen .....	Cuxhaven .....	872	27624
01 0 57 039	Köhn .....	Plön .....	705	24257
07 1 43 249	Kölbingen .....	Westerwaldkreis .....	866	56459
16 0 38 230	Kölleda, Stadt .....	Sömmerda .....	6 352	99625
01 0 56 031	Kölln-Reisiek .....	Pinneberg .....	2 291	25337
05 3 15 000	Köln, Stadt .....	Kreisfreie Stadt .....	962 517	50667 *
14 0 19 160	Kölsa .....	Delitzsch .....	320	04509
12 0 62 272	Kölsa .....	Elbe-Elster .....	855	04895
13 0 17 220	Kölzin .....	Greifswald .....	379	17506
15 2 46 170	Könderitz .....	Zeitz .....	715	06712

1) \* Bedeutet, daß die Gemeinde mehrere Postleitzahlen hat;  
die hier genannte Zahl ist diejenige des Verwaltungssitzes der Gemeinde.

4 Gemeinden in alphabetischer Ordnung mit Schlüsselnummer,  
Bevölkerung und Postleitzahl am 31.12.1993

K

Schlüssel- nummer	Gemeinde	Kreis/Landkreis	Bevöl- kerung	Post- leit- zahl 1)
08 1 16 035	Köngen .....	Esslingen .....	8 928	73257
07 3 39 033	Köngernheim .....	Mainz-Bingen .....	876	55278
15 3 32 100	Königerode .....	Quedlinburg .....	920	06493
08 1 28 061	Königheim .....	Main-Tauber-Kreis .....	3 434	97953
12 0 61 260	Königs Wusterhausen, Stadt .....	Dahme-Spreewald .....	17 623	15711
07 1 33 203	Königsau .....	Bad Kreuznach .....	93	55606
08 2 36 076	Königsbach-Stein .....	Enzkreis .....	9 086	75203
12 0 68 244	Königsberg .....	Ostprignitz-Ruppin .....	272	16909
09 6 74 164	Königsberg i. Bay., Stadt .....	Haßberge .....	3 855	97486
15 3 14 170	Königsborn .....	Burg .....	617	39175
08 1 35 025	Königsbronn .....	Heidenheim .....	7 740	89551
14 0 35 320	Königsbrück, Stadt .....	Kamenz .....	4 473	01936
09 7 72 163	Königsbrunn, Stadt .....	Augsburg .....	23 646	86343
09 1 73 134	Königsdorf .....	Bad Tölz-Wolfratshausen .....	2 547	82549
16 0 33 350	Königsee, Stadt .....	Rudolstadt .....	4 983	07426
08 4 36 053	Königseggwald .....	Ravensburg .....	578	88376
09 4 71 151	Königsfeld .....	Bamberg .....	1 337	96167
14 0 48 250	Königsfeld .....	Rochlitz .....	769	09306
07 1 31 041	Königsfeld .....	Ahrweiler .....	556	53426
08 3 26 031	Königsfeld im Schwarzwald .....	Schwarzwald-Baar-Kreis .....	5 936	78126
14 0 48 260	Königshain .....	Rochlitz .....	1 085	09306
14 0 29 200	Königshain .....	Görlitz .....	1 270	02829
08 3 27 029	Königsheim .....	Tuttlingen .....	522	78598
16 0 17 210	Königshofen .....	Eisenberg .....	709	07607
12 0 68 248	Königshorst .....	Ostprignitz-Ruppin .....	548	16833
01 0 58 089	Königshügel .....	Rendsburg-Eckernförde .....	142	24799
15 3 43 180	Königshütte/ Harz .....	Wernigerode .....	655	38875
03 1 54 013	Königslutter am Elm, Stadt .....	Helmstedt .....	16 683	38154
15 3 31 430	Königsmark .....	Osterburg .....	544	39606
03 3 53 022	Königsmoor .....	Harburg .....	566	21255
09 1 85 163	Königsmoos .....	Neuburg-Schrobenhausen .....	3 581	86669
06 4 34 005	Königstein im Taunus, Stadt .....	Hochtaunuskreis .....	16 003	61462
14 0 44 330	Königstein/ Sächs. Schw., Stadt .....	Pirna .....	2 817	01824
09 3 71 135	Königstein, Markt .....	Amberg-Sulzbach .....	1 640	92281
16 0 34 200	Königsthal .....	Saalfeld .....	134	07330

1) \* Bedeutet, daß die Gemeinde mehrere Postleitzahlen hat;  
die hier genannte Zahl ist diejenige des Verwaltungssitzes der Gemeinde.

4 Gemeinden in alphabetischer Ordnung mit Schlüsselnummer,  
Bevölkerung und Postleitzahl am 31.12.1993

K

Schlüssel- nummer	Gemeinde	Kreis/Landkreis	Bevöl- kerung	Post- leitz- zahl 1)
14 0 54 100	Königswalde .....	Werdau .....	728	08412
14 0 11 160	Königswalde .....	Annaberg .....	2 279	09471
14 0 14 390	Königswartha .....	Bautzen .....	4 530	02699
05 3 82 024	Königswinter, Stadt .....	Rhein-Sieg-Kreis .....	36 410	53639
16 0 34 210	Könitz .....	Saalfeld .....	1 785	07336
15 1 12 160	Könnern, Stadt .....	Bernburg .....	3 616	06420
15 3 16 420	Könnigde .....	Gardelegen .....	191	39629
12 0 69 312	Köpernitz .....	Potsdam-Mittelmark .....	167	14793
12 0 62 276	Körba .....	Elbe-Elster .....	194	04936
15 3 14 180	Körbelitz .....	Burg .....	527	39175
07 3 36 051	Körborn .....	Kusel .....	342	66871
13 0 21 690	Körchow .....	Hagenow .....	869	19243
07 1 41 074	Kördorf .....	Rhein-Lahn-Kreis .....	542	56370
06 6 34 012	Körle .....	Schwalm-Eder-Kreis .....	2 768	34327
16 0 29 280	Körner .....	Mühlhausen .....	2 086	99998
07 2 32 067	Körperich .....	Bitburg-Prüm .....	1 078	54675
09 1 76 139	Kösching, Markt .....	Eichstätt .....	6 677	85092
15 1 34 110	Köselitz .....	Roßlau .....	175	06869
16 0 12 170	Kösnitz .....	Apolda .....	119	99510
14 0 30 340	Kössern .....	Grimma .....	609	04668
09 2 75 131	Kößlarn, Markt .....	Passau .....	1 906	94149
01 0 62 040	Köthel .....	Stormarn .....	329	22929
01 0 53 070	Köthel .....	Herzogtum Lauenburg .....	216	22929
15 1 26 250	Köthen/ Anhalt, Stadt .....	Köthen .....	31 855	06366
14 0 18 200	Köthensdorf-Reitzenhain .....	Chemnitz .....	829	09228
15 2 27 160	Kötschlitze .....	Merseburg .....	376	06254
07 2 33 221	Kötterichen .....	Daun .....	126	56767
14 0 44 340	Köttewitz-Krebs .....	Pirna .....	412	01809
14 0 48 270	Köttwitzsch .....	Rochlitz .....	218	09306
09 7 74 148	Kötz .....	Günzburg .....	3 177	89359
12 0 68 252	Kötzlin .....	Ostprignitz-Ruppin .....	248	16866
15 2 27 170	Kötzschau .....	Merseburg .....	1 999	06231
09 3 72 137	Kötzting, Stadt .....	Cham .....	7 110	93444
07 2 35 067	Köwerich .....	Trier-Saarlouis .....	327	54340
13 0 30 160	Kogel .....	Röbel/ Müritze .....	435	17213

1) \* Bedeutet, daß die Gemeinde mehrere Postleitzahlen hat;  
die hier genannte Zahl ist diejenige des Verwaltungssitzes der Gemeinde.

4 Gemeinden in alphabetischer Ordnung mit Schlüsselnummer,  
Bevölkerung und Postleitzahl am 31.12.1993

K

Schlüssel- nummer	Gemeinde	Kreis/Landkreis	Bevöl- kerung	Post- leit- zahl 1)
13 0 21 480	Kogel .....	Hagenow .....	536	19246
08 1 16 036	Kohlberg .....	Esslingen .....	2 235	72664
09 3 74 131	Kohlberg, Markt .....	Neustadt a.d. Waldnaab .....	1 223	92702
14 0 27 190	Kohren-Sahlis, Stadt .....	Geithain .....	1 876	04655
14 0 35 330	Koitzsch .....	Kamenz .....	309	01936
12 0 61 256	Kolberg .....	Dahme-Spreewald .....	322	15752
09 1 87 150	Kolbermoor, Stadt .....	Rosenheim .....	15 640	83059
08 3 27 030	Kolbingen .....	Tuttlingen .....	1 169	78600
01 0 54 070	Koldenbüttel .....	Nordfriesland .....	716	25840
09 6 78 150	Kolitzheim .....	Schweinfurt .....	5 351	97509
01 0 54 071	Kolkerheide .....	Nordfriesland .....	71	25862
16 0 33 360	Kolkwitz .....	Rudolstadt .....	238	07407
12 0 71 244	Kolkwitz .....	Spree-Neiße .....	7 788	03099
07 1 37 053	Kollig .....	Mayen-Koblenz .....	362	56751
14 0 41 160	Kollm .....	Niesky .....	363	02906
01 0 61 118	Kollmar .....	Steinburg .....	1 799	25377
01 0 61 053	Kollmoor .....	Steinburg .....	47	25524
09 2 76 128	Kollnburg .....	Regen .....	2 900	94262
01 0 53 071	Kollow .....	Herzogtum Lauenburg .....	584	21527
07 3 35 019	Kollweiler .....	Kaiserslautern .....	362	66879
12 0 62 268	Kolochau .....	Elbe-Elster .....	723	04936
12 0 67 272	Kolpin .....	Oder-Spree .....	265	15518
12 0 70 200	Kolrep .....	Prignitz .....	148	16866
07 2 33 222	Kolverath .....	Daun .....	149	56767
07 2 31 071	Kommen .....	Bernkastel-Wittlich .....	263	54472
12 0 71 248	Komptendorf .....	Spree-Neiße .....	304	03058
07 3 36 052	Konken .....	Kusel .....	788	66871
09 3 77 131	Konnertsreuth, Markt .....	Tirschenreuth .....	1 889	95692
09 4 75 142	Konradsreuth .....	Hof .....	3 524	95176
08 3 35 043	Konstanz, Universitätsstadt .....	Konstanz .....	75 891	78462 *
07 2 35 068	Konz, Stadt .....	Trier-Saarburg .....	16 487	54329
09 2 78 143	Konzell .....	Straubing-Bogen .....	1 769	94357
07 2 33 223	Kopp .....	Daun .....	205	54574
12 0 71 252	Koppatz .....	Spree-Neiße .....	196	03058
08 1 19 041	Korb .....	Rems-Murr-Kreis .....	9 884	71404

1) \* Bedeutet, daß die Gemeinde mehrere Postleitzahlen hat;  
die hier genannte Zahl ist diejenige des Verwaltungssitzes der Gemeinde.

4 Gemeinden in alphabetischer Ordnung mit Schlüsselnummer,  
Bevölkerung und Postleitzahl am 31.12.1993

K

Schlüssel- nummer	Gemeinde	Kreis/Landkreis	Bevöl- kerung	Post- leit- zahl 1)
06 6 35 015	Korbach, Kreisstadt .....	Waldeck-Frankenberg .....	23 110	34497
15 2 27 180	Korbetha .....	Merseburg .....	215	06258
16 0 19 280	Korbußen .....	Gera .....	449	07554
07 2 35 069	Kordel .....	Trier-Saarburg .....	2 305	54306
15 1 44 150	Korgau .....	Wittenberg .....	332	06905
07 2 35 070	Korlingen .....	Trier-Saarburg .....	865	54317
08 1 18 080	Korntal-Münchingen, Stadt .....	Ludwigsburg .....	17 311	70825
08 1 18 046	Kornwestheim, Stadt .....	Ludwigsburg .....	29 925	70806
05 1 62 020	Korschenbroich, Stadt .....	Neuss .....	31 046	41352
13 0 41 140	Korswandt .....	Wolgast .....	616	17419
07 1 40 073	Korweiler .....	Rhein-Hunsrück-Kreis .....	78	56288
01 0 58 090	Kosel .....	Rendsburg-Eckernförde .....	1 262	24354
14 0 41 170	Kosel .....	Niesky .....	451	02923
14 0 47 170	Koselitz .....	Riesa .....	508	01609
13 0 41 150	Koserow .....	Wolgast .....	1 592	17459
16 0 11 170	Kosma .....	Altenburg .....	370	04603
14 0 23 180	Kospa-Pressen .....	Eilenburg .....	746	04838
16 0 32 180	Kospoda .....	Pößneck .....	475	07806
14 0 23 190	Kossa .....	Eilenburg .....	813	04849
12 0 62 280	Koßdorf .....	Elbe-Elster .....	926	04895
15 3 31 440	Kossebau .....	Osterburg .....	296	39606
12 0 67 276	Kossenblatt .....	Oder-Spree .....	508	15848
12 0 66 164	Koßwig .....	Oberspreewald-Lausitz .....	188	03226
13 0 25 210	Kotelow .....	Neubrandenburg .....	954	17099
14 0 14 400	Kotitz .....	Bautzen .....	746	02627
14 0 34 190	Kotten .....	Hoyerswerda .....	358	02997
07 1 31 042	Kottenborn .....	Ahrweiler .....	159	53518
14 0 13 110	Kottengrün .....	Auerbach .....	744	08223
07 1 37 055	Kottenheim .....	Mayen-Koblenz .....	2 710	56736
09 1 79 131	Kottgeisering .....	Fürstenfeldbruck .....	1 400	82288
14 0 38 260	Kottmarsdorf .....	Löbau .....	599	02730
07 3 35 020	Kottweiler-Schwanden .....	Kaiserslautern .....	1 261	66879
12 0 63 164	Kotzen .....	Havelland .....	422	14715
01 0 54 072	Kotzenbüll .....	Nordfriesland .....	242	25832
13 0 31 190	Kowalz .....	Rostock .....	167	18195

1) \* Bedeutet, daß die Gemeinde mehrere Postleitzahlen hat;  
die hier genannte Zahl ist diejenige des Verwaltungssitzes der Gemeinde.

4 Gemeinden in alphabetischer Ordnung mit Schlüsselnummer,  
Bevölkerung und Postleitzahl am 31.12.1993

K

Schlüssel- nummer	Gemeinde	Kreis/Landkreis	Bevöl- kerung	Post- leit- zahl 1)
07 2 32 068	Koxhausen .....	Bitburg-Prüm .....	116	54673
07 1 32 064	Kraam .....	Altenkirchen (Westerwald) .....	172	57635
13 0 39 220	Kraase .....	Waren .....	176	17219
12 0 73 348	Kraatz .....	Uckermark .....	108	17291
12 0 65 160	Kraatz-Buberow .....	Oberhavel .....	431	16775
13 0 28 210	Krackow .....	Pasewalk .....	695	17329
07 2 33 040	Kradenbach .....	Daun .....	158	54552
07 3 40 216	Krähenberg .....	Pirmasens .....	172	66894
12 0 68 256	Kränzlin .....	Ostprignitz-Ruppin .....	363	16818
09 7 77 144	Kraftisried .....	Ostallgäu .....	775	87647
16 0 19 290	Kraftsdorf .....	Gera .....	1 688	07586
12 0 69 316	Krahne .....	Potsdam-Mittelmark .....	539	14778
09 1 83 124	Kraiburg a. Inn, Markt .....	Mühdorf a. Inn .....	3 517	84559
08 2 15 097	Kraichtal, Stadt .....	Karlsruhe .....	14 112	76703
09 1 88 127	Krailling .....	Starnberg .....	7 335	82152
16 0 31 360	Kraja .....	Nordhausen .....	371	99752
13 0 20 200	Krakow am See, Stadt .....	Güstrow .....	3 266	18292
13 0 35 140	Kramerhof .....	Stralsund .....	693	18445
12 0 70 204	Krampfer .....	Prignitz .....	412	19348
05 1 54 040	Kranenburg .....	Kleve .....	8 292	47559
03 3 59 029	Kranenburg .....	Stade .....	709	21726
12 0 69 320	Kranepuhl .....	Potsdam-Mittelmark .....	154	14806
16 0 43 380	Kranichfeld, Stadt .....	Weimar .....	3 228	99448
16 0 15 350	Kranlucken .....	Bad Salzungen .....	261	36419
09 1 78 137	Kranzberg .....	Freising .....	3 369	85402
13 0 40 170	Krassow .....	Wismar .....	378	23992
13 0 26 250	Kratzeburg .....	Neustrelitz .....	519	17237
07 1 40 075	Kratzenburg .....	Rhein-Hunsrück-Kreis .....	359	56283
08 4 37 065	Krauchenwies .....	Sigmaringen .....	4 795	72505
14 0 53 100	Krauschwitz .....	Weißwasser .....	2 371	02957
15 2 23 080	Krauschwitz .....	Hohenmölsen .....	661	06682
12 0 61 264	Krausnick .....	Dahme-Spreewald .....	430	15910
14 0 31 230	Kraußnitz .....	Großenhain .....	640	01561
16 0 16 400	Krauthausen .....	Eisenach .....	381	99819
16 0 43 390	Krauthheim .....	Weimar .....	473	99439

1) \* Bedeutet, daß die Gemeinde mehrere Postleitzahlen hat;  
die hier genannte Zahl ist diejenige des Verwaltungssitzes der Gemeinde.

4 Gemeinden in alphabetischer Ordnung mit Schlüsselnummer,  
Bevölkerung und Postleitzahl am 31.12.1993

K

Schlüssel- nummer	Gemeinde	Kreis/Landkreis	Bevöl- kerung	Post- leit- zahl 1)
08 1 26 045	Krautheim, Stadt .....	Hohenlohekreis .....	4 696	74238
07 2 32 253	Krautscheid .....	Bitburg-Prüm .....	284	54673
12 0 71 256	Krayne .....	Spree-Neiße .....	106	03172
14 0 41 180	Kreba-Neudorf .....	Niesky .....	1 148	02906
03 1 52 014	Krebeck .....	Göttingen .....	1 113	37434
14 0 45 220	Krebes .....	Plauen .....	204	08538
12 0 61 268	Kreblitz .....	Dahme-Spreewald .....	212	15926
13 0 36 230	Kreckow .....	Strasburg .....	213	17348
05 1 14 000	Krefeld, Stadt .....	Kreisfreie Stadt .....	249 565	47803 *
13 0 23 180	Kreien .....	Lübz .....	493	19386
03 1 55 008	Kreiensen .....	Northeim .....	8 460	37547
07 3 36 053	Kreimbach-Kaulbach .....	Küsel .....	973	67757
14 0 47 180	Kreinitz .....	Riesa .....	540	01619
14 0 26 260	Kreischa .....	Freital .....	3 188	01731
13 0 16 220	Krembz .....	Gadebusch .....	676	19205
15 3 16 430	Kremkau .....	Gardelegen .....	276	39624
12 0 65 164	Kremmen, Stadt .....	Oberhavel .....	2 672	16766
13 0 22 340	Kremmin .....	Ludwigslust .....	331	19300
01 0 61 054	Krempdorf .....	Steinburg .....	289	25376
01 0 61 055	Krempe, Stadt .....	Steinburg .....	2 149	25361
01 0 51 061	Krempel .....	Dithmarschen .....	612	25774
12 0 70 208	Krempendorf .....	Prignitz .....	246	16945
01 0 61 056	Kremperheide .....	Steinburg .....	2 391	25569
01 0 61 057	Krempermoor .....	Steinburg .....	436	25569
13 0 13 190	Krempin .....	Bad Doberan .....	208	18233
01 0 60 050	Krems II .....	Segeberg .....	354	23827
14 0 19 170	Krensitz .....	Delitzsch .....	373	04509
08 1 27 101	Kreßberg .....	Schwäbisch Hall .....	3 890	74594
08 4 35 029	Kressbronn am Bodensee .....	Bodenseekreis .....	7 156	88079
07 1 37 056	Kretz .....	Mayen-Koblenz .....	686	56630
15 2 46 180	Kretzschau .....	Zeitz .....	1 240	06712
09 1 82 124	Kreuth .....	Miesbach .....	3 709	83708
05 3 58 028	Kreuzau .....	Düren .....	16 347	52372
12 0 65 168	Kreuzbruch .....	Oberhavel .....	198	16559
16 0 44 360	Kreuzebra .....	Worbis .....	769	37351

1) \* Bedeutet, daß die Gemeinde mehrere Postleitzahlen hat;  
die hier genannte Zahl ist diejenige des Verwaltungssitzes der Gemeinde.

4 Gemeinden in alphabetischer Ordnung mit Schlüsselnummer,  
Bevölkerung und Postleitzahl am 31.12.1993

K

Schlüssel- nummer	Gemeinde	Kreis/Landkreis	Bevöl- kerung	Post- leit- zahl 1)
05 9 70 024	Kreuztal, Stadt .....	Siegen-Wittgenstein .....	32 018	57223
09 6 77 151	Kreuzwertheim, Markt .....	Main-Spessart .....	3 829	97892
15 3 31 450	Krevese .....	Osterburg .....	557	39606
12 0 65 172	Krewelin .....	Oberhavel .....	332	16775
15 2 27 190	Kreypau .....	Merseburg .....	501	06231
12 0 70 212	Kribbe .....	Prignitz .....	298	19357
07 3 35 021	Krickenbach .....	Kaiserslautern .....	1 188	67706
14 0 32 260	Kriebethal .....	Hainichen .....	1 065	09648
16 0 11 180	Kriebitzsch .....	Altenburg .....	1 523	04617
07 3 33 040	Kriegsfeld .....	Donnersbergkreis .....	1 141	67819
12 0 63 168	Kriele .....	Havelland .....	164	14715
12 0 69 324	Krielow .....	Potsdam-Mittelmark .....	340	14550
13 0 12 150	Krien .....	Anklam .....	1 025	17391
13 0 11 170	Kriesow .....	Altentreptow .....	369	17091
06 4 36 009	Kriftel .....	Main-Taunus-Kreis .....	10 420	65830
15 1 18 130	Krina .....	Gräfenhainichen .....	790	06774
14 0 53 110	Kringelsdorf .....	Weißwasser .....	397	02943
13 0 22 350	Krinitz .....	Ludwigslust .....	131	19294
14 0 23 200	Krippenhna .....	Eilenburg .....	504	04838
14 0 44 370	Krippen .....	Pirna .....	798	01814
16 0 25 330	Krippendorf .....	Jena .....	253	07751
13 0 31 200	Kritzmow .....	Rostock .....	1 295	18198
13 0 23 190	Kritzow .....	Lübz .....	569	19386
14 0 40 200	Krögis .....	Meißen .....	1 198	01665
16 0 32 190	Krölpa .....	Pößneck .....	1 755	07387
09 2 74 145	Kröning .....	Landshut .....	1 780	84178
13 0 13 200	Kröpelin, Stadt .....	Bad Doberan .....	4 357	18236
01 0 53 072	Kröppelshagen-Fahrendorf .....	Herzogtum Lauenburg .....	963	21529
07 3 40 026	Kröppen .....	Pirmasens .....	761	66957
13 0 41 170	Kröslin .....	Wolgast .....	1 759	17440
07 2 31 072	Kröv .....	Bernkastel-Wittlich .....	2 399	54536
01 0 58 091	Krogaspe .....	Rendsburg-Eckernförde .....	396	24644
12 0 73 352	Krohnhorst .....	Uckermark .....	121	17268
01 0 57 040	Krokau .....	Plön .....	319	24217
09 6 71 138	Krombach .....	Aschaffenburg .....	2 000	63829

1) \* Bedeutet, daß die Gemeinde mehrere Postleitzahlen hat;  
die hier genannte Zahl ist diejenige des Verwaltungssitzes der Gemeinde.



4 Gemeinden in alphabetischer Ordnung mit Schlüsselnummer,  
Bevölkerung und Postleitzahl am 31.12.1993

K

Schlüssel- nummer	Gemeinde	Kreis/Landkreis	Bevöl- kerung	Post- leit- zahl 1)
16 0 22 300	Krombach .....	Heiligenstadt .....	210	37308
14 0 53 120	Kromlau .....	Weißwasser .....	243	02953
16 0 43 400	Kromsdorf .....	Weimar .....	1 026	99441
09 4 76 145	Kronach, Stadt .....	Kronach .....	18 530	96317
08 2 15 039	Kronau .....	Karlsruhe .....	5 135	76709
06 4 34 006	Kronberg im Taunus, Stadt .....	Hochtaunuskreis .....	18 069	61476
09 7 78 161	Kronburg .....	Unterallgäu .....	1 563	87758
01 0 51 062	Kronprinzenkoog .....	Dithmarschen .....	1 002	25709
01 0 59 136	Kronsgaard .....	Schleswig-Flensburg .....	277	24395
01 0 58 092	Kronshagen .....	Rendsburg-Eckernförde .....	12 458	24119
01 0 61 058	Kronsmoor .....	Steinburg .....	184	25597
07 1 34 048	Kronweiler .....	Birkenfeld .....	390	55767
01 0 59 053	Kropp .....	Schleswig-Flensburg .....	5 480	24848
07 1 43 250	Kroppach .....	Westerwaldkreis .....	572	57612
12 0 66 168	Kroppen .....	Oberspreewald-Lausitz .....	827	01945
15 3 39 120	Kroppenstedt, Stadt .....	Staßfurt .....	1 793	39397
15 1 44 160	Kropstädt .....	Wittenberg .....	1 471	06895
15 2 35 230	Krosigk .....	Saalkreis .....	761	06193
16 0 17 220	Krossen/ Elster .....	Eisenberg .....	2 176	07613
14 0 19 190	Krostitz .....	Delitzsch .....	1 759	04509
07 3 36 054	Krottelbach .....	Kusel .....	781	66909
15 3 30 160	Krottorf .....	Oschersleben .....	609	39387
07 2 32 069	Kruchten .....	Bitburg-Prüm .....	401	54675
13 0 15 200	Kruckow .....	Demmin .....	387	17129
15 3 31 460	Krüden .....	Osterburg .....	769	39615
07 1 43 041	Krümml .....	Westerwaldkreis .....	213	56244
09 1 80 122	Krün .....	Garmisch-Partenkirchen .....	1 911	82494
15 3 14 190	Krüssau .....	Burg .....	313	39291
01 0 53 073	Krüzen .....	Herzogtum Lauenburg .....	276	21483
07 1 37 057	Kruft .....	Mayen-Koblenz .....	4 020	56642
12 0 61 272	Krugau .....	Dahme-Spreewald .....	244	15913
12 0 64 256	Krüge-Gersdorf .....	Märkisch-Oderland .....	443	16259
13 0 28 220	Krugsdorf .....	Pasewalk .....	330	17309
13 0 39 230	Krukow .....	Waren .....	122	17217
01 0 53 074	Krukow .....	Herzogtum Lauenburg .....	173	21483

1) \* Bedeutet, daß die Gemeinde mehrere Postleitzahlen hat;  
die hier genannte Zahl ist diejenige des Verwaltungssitzes der Gemeinde.

4 Gemeinden in alphabetischer Ordnung mit Schlüsselnummer,  
Bevölkerung und Postleitzahl am 31.12.1993

K

Schlüssel- nummer	Gemeinde	Kreis/Landkreis	Bevöl- kerung	Post- leit- zahl 1)
14 0 32 270	Krumbach .....	Hainichen .....	311	09648
09 7 74 150	Krumbach (Schwaben), Stadt .....	Günzburg .....	12 341	86381
14 0 57 150	Krumhermersdorf .....	Zschopau .....	1 739	09434
01 0 57 041	Krummbek .....	Plön .....	297	24217
07 1 34 049	Krummenau .....	Birkenfeld .....	125	55483
03 3 59 030	Krummendeich .....	Stade .....	552	21732
01 0 61 059	Krummendiek .....	Steinburg .....	58	25554
14 0 25 170	Krummenhennersdorf .....	Freiberg .....	521	09633
09 3 77 132	Krummennaab .....	Tirschenreuth .....	1 782	92703
12 0 60 112	Krummensee .....	Barnim .....	273	16356
01 0 53 075	Krummesse .....	Herzogtum Lauenburg .....	1 436	23628
03 4 52 014	Krummhörn .....	Aurich .....	12 958	26736
13 0 41 180	Krummin .....	Wolgast .....	232	17440
01 0 58 093	Krummwisch .....	Rendsburg-Eckernförde .....	600	24796
15 2 27 200	Krumpa/ Geiseltal .....	Merseburg .....	1 177	06242
01 0 51 063	Krumstedt .....	Dithmarschen .....	531	25727
07 1 32 065	Krunkei .....	Altenkirchen (Westerwald) .....	562	56593
13 0 12 160	Krusenfelde .....	Anklam .....	203	17391
13 0 40 180	Krusenhagen .....	Wismar .....	449	23974
13 0 36 240	Kublank .....	Strasburg .....	388	17349
14 0 14 420	Kubschütz .....	Bautzen .....	1 262	02627
13 0 20 210	Kuchelmiß .....	Güstrow .....	801	18292
08 1 17 033	Kuchen .....	Göppingen .....	5 815	73329
01 0 53 076	Kuddewörde .....	Herzogtum Lauenburg .....	1 223	22958
01 0 51 064	Kuden .....	Dithmarschen .....	611	25712
01 0 61 060	Kudensee .....	Steinburg .....	164	25572
12 0 68 260	Küdow-Lüchfeld .....	Ostprignitz-Ruppin .....	304	16845
09 7 71 144	Kühbach, Markt .....	Aichach-Friedberg .....	3 500	86556
16 0 21 190	Kühdorf .....	Greiz .....	81	07980
09 7 72 166	Kühlenthal .....	Augsburg .....	678	86707
13 0 13 210	Kühlungsborn, Ostseebad, Stadt .....	Bad Doberan .....	7 544	18225
16 0 42 210	Kühndorf .....	Suhl .....	1 215	98547
14 0 39 120	Kühnhaide .....	Marienberg .....	691	09496
16 0 18 360	Kühnhausen .....	Erfurt .....	815	99189
14 0 55 150	Kühnitzsch .....	Wurzen .....	604	04808

1) \* Bedeutet, daß die Gemeinde mehrere Postleitzahlen hat;  
die hier genannte Zahl ist diejenige des Verwaltungssitzes der Gemeinde.

4 Gemeinden in alphabetischer Ordnung mit Schlüsselnummer,  
Bevölkerung und Postleitzahl am 31.12.1993

K

Schlüssel- nummer	Gemeinde	Kreis/Landkreis	Bevöl- kerung	Post- leitz- zahl 1)
14 0 55 160	Kühren .....	Wurzen .....	1 050	04808
01 0 57 042	Kühren .....	Plön .....	594	24211
03 3 52 028	Kührstedt .....	Cuxhaven .....	1 093	27624
01 0 53 077	Kühsen .....	Herzogtum Lauenburg .....	406	23898
01 0 60 051	Kükels .....	Segeberg .....	398	23829
16 0 44 370	Küllstedt .....	Worbis .....	1 633	37359
08 1 28 064	Külsheim, Stadt .....	Main-Tauber-Kreis .....	5 933	97900
07 1 40 076	Külz (Hunsrück) .....	Rhein-Hunsrück-Kreis .....	528	55471
07 1 40 077	Kümbdchen .....	Rhein-Hunsrück-Kreis .....	432	55471
09 3 71 136	Kümmersbruck .....	Amberg-Weizsach .....	9 170	92245
12 0 61 276	Kümmritz .....	Dahme-Spreewald .....	135	15938
16 0 35 210	Künsdorf .....	Schleiz .....	195	07922
06 6 31 017	Künzell .....	Fulda .....	15 455	36093
08 1 26 046	Künzelsau, Stadt .....	Hohenlohekreis .....	12 561	74653
09 2 71 128	Künzing .....	Deggendorf .....	3 007	94550
09 4 76 146	Küps, Markt .....	Kronach .....	7 536	96328
14 0 45 240	Kürbitz .....	Plauen .....	640	08538
09 6 79 156	Kürnach .....	Würzburg .....	3 386	97273
08 2 15 040	Kürnbach .....	Karlsruhe .....	2 536	75057
05 3 78 012	Kürten .....	Rheinisch-Bergischer Kreis .....	18 401	51515
15 3 14 200	Küsel .....	Burg .....	129	39291
08 3 37 125	Küssaberg .....	Waldshut .....	5 139	79790
03 3 54 013	Küsten .....	Lüchow-Dannenberg .....	1 397	29482
12 0 64 264	Küstrin-Kietz .....	Märkisch-Oderland .....	980	15328
13 0 29 310	Küstrow .....	Ribnitz-Damgarten .....	214	18356
15 2 35 240	Kütten .....	Saalkreis .....	408	06193
07 3 34 015	Kuhardt .....	Germersheim .....	1 721	76773
12 0 70 216	Kuhbier .....	Prignitz .....	243	16928
15 3 36 360	Kuhfelde .....	Salzwedel .....	471	29416
13 0 34 150	Kuhlen .....	Sternberg .....	600	19412
15 3 21 080	Kuhlhausen .....	Havelberg .....	194	39524
12 0 69 328	Kuhlowitz .....	Potsdam-Mittelmark .....	271	14806
13 0 29 320	Kuhlrade .....	Ribnitz-Damgarten .....	308	18311
07 1 43 251	Kuhnhöfen .....	Westerwaldkreis .....	113	56244
13 0 20 220	Kuhs .....	Güstrow .....	340	18276

1) \* Bedeutet, daß die Gemeinde mehrere Postleitzahlen hat;  
die hier genannte Zahl ist diejenige des Verwaltungssitzes der Gemeinde.

4 Gemeinden in alphabetischer Ordnung mit Schlüsselnummer,  
Bevölkerung und Postleitzahl am 31.12.1993

K

Schlüssel- nummer	Gemeinde	Kreis/Landkreis	Bevöl- kerung	Post- leit- zahl 1)
14 0 33 090	Kuhschnappel .....	Hohenstein-Ernstthal .....	529	09356
12 0 70 220	Kuhsdorf .....	Prignitz .....	223	16928
13 0 21 490	Kuhstorf .....	Hagenow .....	651	19230
14 0 37 270	Kulkwitz .....	Leipzig .....	943	04420
09 3 77 133	Kulmain .....	Tirschenreuth .....	2 316	95508
09 4 77 128	Kulmbach, Stadt .....	Kulmbach .....	28 256	95326
01 0 53 078	Kulpin .....	Herzogtum Lauenburg .....	207	23911
09 2 74 146	Kumhausen .....	Landshut .....	3 618	84036
13 0 22 360	Kummer .....	Ludwigslust .....	584	19288
01 0 56 032	Kummerfeld .....	Pinneberg .....	1 778	25495
13 0 35 150	Kummerow .....	Stralsund .....	423	18442
13 0 24 160	Kummerow .....	Malchin .....	657	17139
12 0 73 356	Kummerow .....	Uckermark .....	107	16306
12 0 67 280	Kummerow .....	Oder-Spree .....	129	15848
12 0 67 284	Kummersdorf .....	Oder-Spree .....	428	15859
12 0 72 208	Kummersdorf Gut .....	Teltow-Fläming .....	464	15838
12 0 72 204	Kummersdorf-Alexanderndorf .....	Teltow-Fläming .....	592	15806
07 1 43 252	Kundert .....	Westerwaldkreis .....	269	57629
12 0 64 260	Kunersdorf .....	Märkisch-Oderland .....	446	16269
16 0 25 340	Kunitz .....	Jena .....	456	07751
14 0 29 220	Kunnersdorf .....	Görlitz .....	715	02829
14 0 29 230	Kunnerwitz .....	Görlitz .....	678	02829
12 0 70 224	Kunow .....	Prignitz .....	481	16866
15 3 25 230	Kunrau .....	Klötze .....	962	38486
09 4 74 145	Kunreuth .....	Forchheim .....	1 349	91358
09 4 77 129	Kupferberg, Stadt .....	Kulmbach .....	1 153	95362
16 0 16 410	Kupfersuhl .....	Eisenach .....	244	99819
08 1 26 047	Kupferzell .....	Hohenlohekreis .....	5 084	74635
08 2 16 024	Kuppenheim, Stadt .....	Rastatt .....	7 424	76456
13 0 23 200	Kuppentin .....	Lübz .....	195	19386
14 0 26 160	Kurort Hartha .....	Freital .....	2 361	01737
14 0 37 280	Kursdorf .....	Leipzig .....	253	04435
16 0 17 230	Kursdorf .....	Eisenberg .....	191	07607
07 1 38 036	Kurtscheid .....	Neuwied .....	962	56581
12 0 65 176	Kurtschlag .....	Oberhavel .....	342	16792

1) \* Bedeutet, daß die Gemeinde mehrere Postleitzahlen hat;  
die hier genannte Zahl ist diejenige des Verwaltungssitzes der Gemeinde.

4 Gemeinden in alphabetischer Ordnung mit Schlüsselnummer,  
Bevölkerung und Postleitzahl am 31.12.1993

K

Schlüssel- nummer	Gemeinde	Kreis/Landkreis	Bevöl- kerung	Post- leit- zahl 1)
13 0 14 160	Kurzen Trechow .....	Bützow .....	376	18246
12 0 61 280	Kuschkow .....	Dahme-Spreewald .....	412	15910
07 3 36 055	Kusel, Stadt .....	Kusel .....	5 788	66869
15 3 25 240	Kusey .....	Klötze .....	926	38486
08 4 16 023	Kusterdingen .....	Tübingen .....	7 579	72127
03 3 59 031	Kutenholz .....	Stade .....	4 366	27449
09 7 72 167	Kutzenhausen .....	Augsburg .....	2 138	86500
16 0 26 280	Kutzleben .....	Langensalza .....	830	99955
14 0 19 200	Kyhna .....	Delitzsch .....	585	04509
07 2 32 070	Kyllburg, Stadt .....	Bitburg-Prüm .....	1 147	54655
07 2 32 071	Kyllburgweiler .....	Bitburg-Prüm .....	119	54655
12 0 68 264	Kyrnitz, Stadt .....	Ostprignitz-Ruppin .....	9 845	16866

1) \* Bedeutet, daß die Gemeinde mehrere Postleitzahlen hat;  
die hier genannte Zahl ist diejenige des Verwaltungssitzes der Gemeinde.

4 Gemeinden in alphabetischer Ordnung mit Schlüsselnummer,  
Bevölkerung und Postleitzahl am 31.12.1993

L

Schlüssel- nummer	Gemeinde	Kreis/Landkreis	Bevöl- kerung	Post- leit- zahl 1)
L				
09 3 75 162	Laaber, Markt .....	Regensburg .....	4 963	93164
13 0 20 230	Laage, Stadt .....	Güstrow .....	5 904	18299
03 4 56 012	Laar .....	Grafschaft Bentheim .....	2 118	49824
14 0 43 210	Laas .....	Oschatz .....	939	04758
16 0 41 180	Laasdorf .....	Stadtroda .....	437	07646
16 0 34 220	Laasen .....	Saalfeld .....	60	07330
12 0 70 228	Laaske .....	Prignitz .....	232	16949
12 0 70 232	Laaslich .....	Prignitz .....	247	19348
12 0 66 172	Laasow .....	Oberspreewald-Lausitz .....	347	03205
12 0 61 284	Laasow .....	Dahme-Spreewald .....	175	15913
03 2 53 008	Laatzen, Stadt .....	Hannover .....	37 366	30880
01 0 53 079	Labenz .....	Herzogtum Lauenburg .....	571	23898
09 2 78 144	Laberweinting .....	Straubing-Bogen .....	3 369	84082
01 0 57 043	Laboe .....	Plön .....	4 892	24235
15 1 24 270	Labrun .....	Jessen .....	138	06922
09 7 78 162	Lachen .....	Unterallgäu .....	1 227	87760
03 3 51 016	Lachendorf .....	Celle .....	4 680	29331
05 5 66 032	Ladbergen .....	Steinfurt .....	5 892	49549
12 0 60 116	Ladeburg .....	Barnim .....	973	16321
15 1 47 180	Ladeburg .....	Zerbst .....	325	39279
01 0 54 073	Ladelund .....	Nordfriesland .....	1 255	25926
08 2 26 038	Ladenburg, Stadt .....	Rhein-Neckar-Kreis .....	11 912	68526
01 0 61 061	Lägerdorf .....	Steinburg .....	3 024	25566
03 4 54 026	Lähden .....	Emsland .....	3 983	49774
05 5 66 036	Laer .....	Steinfurt .....	5 603	48366
13 0 26 280	Lärz .....	Neustrelitz .....	650	17248
16 0 45 160	Läwitz .....	Zeulenroda .....	139	07937
03 4 56 013	Lage .....	Grafschaft Bentheim .....	917	49828
05 7 66 040	Lage, Stadt .....	Lippe .....	35 187	32791
15 3 36 370	Lagendorf .....	Salzwedel .....	503	29413
03 4 54 027	Lahn .....	Emsland .....	844	49757
06 5 32 015	Lahnau .....	Lahn-Dill-Kreis .....	8 427	35633
07 1 41 075	Lahnstein, Stadt .....	Rhein-Lahn-Kreis .....	18 799	56112
06 5 34 012	Lahntal .....	Marburg-Biedenkopf .....	6 635	35094

1) \* Bedeutet, daß die Gemeinde mehrere Postleitzahlen hat;  
die hier genannte Zahl ist diejenige des Verwaltungssitzes der Gemeinde.

4 Gemeinden in alphabetischer Ordnung mit Schlüsselnummer,  
Bevölkerung und Postleitzahl am 31.12.1993

L

Schlüssel- nummer	Gemeinde	Kreis/Landkreis	Bevöl- kerung	Post- leit- zahl 1)
07 1 35 050	Lahr .....	Cochem-Zell .....	188	56288
07 2 32 072	Lahr .....	Bitburg-Prüm .....	203	54675
08 3 17 065	Lahr/ Schwarzwald, Stadt .....	Ortenaukreis .....	38 649	77933
03 1 57 004	Lahstedt .....	Peine .....	10 077	31246
08 4 25 071	Laichingen, Stadt .....	Alb-Donau-Kreis .....	9 791	89150
13 0 20 240	Lalendorf .....	Güstrow .....	1 588	18279
09 2 71 130	Lalling .....	Deggendorf .....	1 543	94551
09 3 72 138	Lam, Markt .....	Cham .....	3 174	93462
07 2 32 254	Lambertsberg .....	Bitburg-Prüm .....	344	54649
07 3 32 032	Lambrecht (Pfalz), Stadt .....	Bad Dürkheim .....	4 104	67466
13 0 31 210	Lambrechtshagen .....	Rostock .....	1 433	18069
07 3 35 201	Lambsborn .....	Kaiserslautern .....	800	66894
07 3 38 016	Lamsheim .....	Ludwigshafen .....	5 373	67245
09 7 77 145	Lamerdingen .....	Ostallgäu .....	1 696	86862
01 0 57 044	Lammershagen .....	Plön .....	284	24238
07 2 35 072	Lampaden .....	Trier-Saarburg .....	525	54316
06 4 31 013	Lampertheim, Stadt .....	Bergstraße .....	31 590	68623
14 0 31 240	Lampertswalde .....	Großenhain .....	1 109	01561
14 0 43 230	Lampertswalde .....	Oschatz .....	598	04758
12 0 61 288	Lamsfeld-Groß Liebitz .....	Dahme-Spreewald .....	151	15913
03 2 54 023	Lamspringe, Flecken .....	Hildesheim .....	3 414	31195
03 3 52 029	Lamstedt .....	Cuxhaven .....	3 075	21769
13 0 32 240	Lancken-Granitz .....	Rügen .....	339	18586
09 2 79 122	Landau a.d. Isar, Stadt .....	Dingolfing-Landau .....	11 920	94405
07 3 13 000	Landau in der Pfalz, Stadt .....	Kreisfreie Stadt .....	39 258	76829
09 7 74 151	Landensberg .....	Günzburg .....	680	89361
03 2 56 017	Landesbergen .....	Nienburg (Weser) .....	2 745	31628
12 0 63 172	Landin .....	Havelland .....	81	14715
12 0 73 360	Landin .....	Uckermark .....	425	16278
07 1 35 051	Landkern .....	Cochem-Zell .....	741	56814
01 0 55 026	Landkirchen auf Fehmarn .....	Ostholstein .....	2 172	23769
03 1 52 015	Landolfshausen .....	Göttingen .....	1 196	37136
01 0 61 062	Landrecht .....	Steinburg .....	134	25554
09 1 81 130	Landsberg a. Lech, Stadt .....	Landsberg a. Lech .....	23 812	86899
15 2 35 250	Landsberg, Stadt .....	Saalkreis .....	3 716	06188

1) \* Bedeutet, daß die Gemeinde mehrere Postleitzahlen hat;  
die hier genannte Zahl ist diejenige des Verwaltungssitzes der Gemeinde.

4 Gemeinden in alphabetischer Ordnung mit Schlüsselnummer,  
Bevölkerung und Postleitzahl am 31.12.1993

L

Schlüssel- nummer	Gemeinde	Kreis/Landkreis	Bevöl- kerung	Post- leit- zahl 1)
09 1 79 132	Landsberied .....	Fürstenfeldbruck .....	983	82290
07 2 31 503	Landscheid .....	Bernkastel-Wittlich .....	2 238	54526
01 0 61 063	Landscheide .....	Steinburg .....	283	25572
16 0 34 230	Landsendorf .....	Saalfeld .....	144	07338
09 2 61 000	Landshut, Stadt .....	Kreisfreie Stadt .....	59 637	84028 *
07 3 35 022	Landstuhl, Stadt .....	Kaiserslautern .....	9 349	66849
03 2 54 024	Landwehr .....	Hildesheim .....	672	31087
14 0 36 060	Landwüst .....	Klingenthal .....	338	08258
01 0 59 137	Langballig .....	Schleswig-Flensburg .....	1 116	24977
14 0 50 150	Langburkersdorf .....	Sebnitz .....	2 514	01844
09 2 76 129	Langdorf .....	Regen .....	1 959	94264
14 0 22 230	Langebrück .....	Dresden .....	3 003	01465
15 3 43 190	Langeln .....	Wernigerode .....	1 144	38871
01 0 56 034	Langeln .....	Pinneberg .....	512	25485
03 1 53 007	Langelshiem, Stadt .....	Goslar .....	13 954	38685
03 4 54 028	Langen .....	Emsland .....	1 269	49838
12 0 68 268	Langen .....	Ostprignitz-Ruppin .....	372	16818
13 0 33 310	Langen Brütz .....	Schwerin .....	360	19067
13 0 34 170	Langen Jarchow .....	Sternberg .....	235	19412
06 4 38 006	Langen, Stadt .....	Offenbach .....	33 625	63225
03 3 52 030	Langen, Stadt .....	Cuxhaven .....	16 240	27607
09 5 77 148	Langenalthelm .....	Weißenburg-Gunzenhausen .....	2 502	91799
15 3 36 380	Langenapel .....	Salzwedel .....	296	29413
08 4 35 030	Langenargen .....	Bodenseekreis .....	6 881	88085
14 0 17 150	Langenau .....	Brand-Erbisdorf .....	2 938	09636
08 4 25 072	Langenau, Stadt .....	Alb-Donau-Kreis .....	12 684	89129
09 1 78 138	Langenbach .....	Freising .....	3 164	85416
16 0 23 450	Langenbach .....	Hildburghausen .....	182	98667
14 0 58 150	Langenbach .....	Zwickau .....	1 831	08134
14 0 45 630	Langenbach .....	Plauen .....	386	07919
07 3 36 056	Langenbach .....	Kusel .....	503	66909
07 1 43 253	Langenbach bei Kirburg .....	Westerwaldkreis .....	870	57520
05 7 54 024	Langenberg .....	Gütersloh .....	7 334	33449
14 0 33 100	Langenberg .....	Hohenstein-Ernstthal .....	927	09337
14 0 54 110	Langenbernsdorf .....	Werdau .....	2 052	08428

1) \* Bedeutet, daß die Gemeinde mehrere Postleitzahlen hat;  
die hier genannte Zahl ist diejenige des Verwaltungssitzes der Gemeinde.



4 Gemeinden in alphabetischer Ordnung mit Schlüsselnummer,  
Bevölkerung und Postleitzahl am 31.12.1993

L

Schlüssel- nummer	Gemeinde	Kreis/Landkreis	Bevöl- kerung	Post- leit- zahl 1)
15 2 35 260	Langenbogen .....	Saalkreis .....	911	06179
08 1 25 113	Langenbrettach .....	Heilbronn .....	3 090	74243
16 0 35 240	Langenbuch .....	Schleiz .....	373	07919
08 1 27 047	Langenburg, Stadt .....	Schwäbisch Hall .....	1 925	74595
14 0 33 110	Langenchursdorf .....	Hohenstein-Ernstthal .....	1 351	09337
15 2 46 190	Langendorf .....	Zeitz .....	710	06729
15 2 42 080	Langendorf .....	Weißenfels .....	2 419	06667
03 3 54 014	Langendorf .....	Lüchow-Dannenberg .....	731	29484
15 2 33 140	Langeneichstädt .....	Querfurt .....	1 704	06268
08 4 26 067	Langenenslingen .....	Biberach .....	3 355	88515
01 0 54 074	Langeneß .....	Nordfriesland .....	126	25863
07 1 37 060	Langenfeld .....	Mayen-Koblenz .....	798	56729
09 5 75 138	Langenfeld .....	Neustadt a.d.Aisch-Bad Windsheim	841	91474
05 1 58 020	Langenfeld (Rheinland), Stadt ..	Mettmann .....	56 153	40764
12 0 61 292	Langengrassau .....	Dahme-Spreewald .....	631	15926
13 0 23 210	Langenhagen .....	Lübz .....	184	19399
03 2 53 009	Langenhagen, Stadt .....	Hannover .....	47 609	30853 *
07 1 43 254	Langenhahn .....	Westerwaldkreis .....	1 369	56459
14 0 44 380	Langenhennersdorf .....	Pirna .....	1 044	01819
14 0 54 120	Langenhessen .....	Werdau .....	1 912	08439
01 0 54 075	Langenhorn .....	Nordfriesland .....	2 737	25842
01 0 53 080	Langenlehsten .....	Herzogtum Lauenburg .....	115	21514
16 0 11 190	Langenleuba-Niederhain .....	Altenburg .....	2 252	04618
14 0 27 200	Langenleuba-Oberhain .....	Geithain .....	1 194	04657
12 0 72 212	Langenlipsdorf .....	Teltow-Fläming .....	430	14913
07 1 33 054	Langenlonsheim .....	Bad Kreuznach .....	3 452	55450
09 1 85 143	Langenmosen .....	Neuburg-Schrobenhausen .....	1 376	86571
12 0 62 284	Langennaundorf .....	Elbe-Elster .....	337	04938
09 7 72 168	Langenneufnach .....	Augsburg .....	1 568	86863
16 0 32 200	Langenorla .....	Pößneck .....	1 594	07381
09 1 77 126	Langenpreising .....	Erding .....	2 236	85465
14 0 52 200	Langenreichenbach .....	Torgau .....	891	04889
14 0 54 130	Langenreinsdorf .....	Werdau .....	650	08439
16 0 14 210	Langenroda .....	Artern .....	262	06571
15 3 40 280	Langensalzwedel .....	Stendal .....	184	39590

1) \* Bedeutet, daß die Gemeinde mehrere Postleitzahlen hat;  
die hier genannte Zahl ist diejenige des Verwaltungssitzes der Gemeinde.

4 Gemeinden in alphabetischer Ordnung mit Schlüsselnummer,  
Bevölkerung und Postleitzahl am 31.12.1993

L

Schlüssel- nummer	Gemeinde	Kreis/Landkreis	Bevöl- kerung	Post- leit- zahl 1)
16 0 34 240	Langenschade .....	Saalfeld .....	325	07407
07 1 41 076	Langenscheid .....	Rhein-Lahn-Kreis .....	551	65558
06 4 35 017	Langenselbold, Stadt .....	Main-Kinzig-Kreis .....	12 260	63505
09 4 74 146	Langensendelbach .....	Forchheim .....	2 618	91094
15 3 19 230	Langenstein .....	Halberstadt .....	1 711	38895
14 0 32 280	Langenstriegis .....	Hainichen .....	516	09569
07 1 33 055	Langenthal .....	Bad Kreuznach .....	118	55569
15 3 41 210	Langenweddingen .....	Wanzleben .....	2 186	39171
16 0 45 170	Langenwetzendorf .....	Zeulenroda .....	2 222	07957
14 0 50 160	Langenwolmsdorf .....	Sebnitz .....	1 306	01833
16 0 45 180	Langenwolschendorf .....	Zeulenroda .....	932	07937
09 5 73 120	Langenzenn, Stadt .....	Fürth .....	9 658	90579
03 4 62 007	Langeoog .....	Wittmund .....	2 123	26465
09 7 72 170	Langerringen .....	Augsburg .....	3 171	86853
05 3 58 032	Langerwehe .....	Düren .....	12 760	52379
12 0 69 332	Langerwisch .....	Potsdam-Mittelmark .....	1 264	14557
12 0 67 288	Langewahl .....	Oder-Spree .....	700	15518
16 0 24 170	Langewiesen, Stadt .....	Ilmenau .....	3 034	98704
09 5 71 170	Langfurth .....	Ansbach .....	2 099	91731
06 5 31 009	Langgöns .....	Gießen .....	11 304	35428
16 0 35 250	Langgrün .....	Schleiz .....	243	07926
13 0 20 250	Langhagen .....	Güstrow .....	942	18279
14 0 25 180	Langhennersdorf .....	Freiberg .....	788	09603
03 3 51 017	Langlingen .....	Celle .....	2 153	29364
09 2 73 141	Langquaid, Markt .....	Kelheim .....	4 171	84085
07 1 37 061	Langscheid .....	Mayen-Koblenz .....	94	56729
13 0 29 340	Langsdorf .....	Ribnitz-Damgarten .....	213	18334
01 0 59 138	Langstedt .....	Schleswig-Flensburg .....	851	24852
07 2 35 073	Langsur .....	Trier-Saarburg .....	1 588	54308
16 0 29 290	Langula .....	Mühlhausen .....	1 226	99986
01 0 58 094	Langwedel .....	Rendsburg-Eckernförde .....	1 172	24631
03 3 61 006	Langwedel, Flecken .....	Verden .....	12 367	27299
09 7 72 171	Langweid a. Lech .....	Augsburg .....	6 779	86462
07 1 34 502	Langweiler .....	Birkenfeld .....	323	55758
07 3 36 057	Langweiler .....	Kusel .....	275	67746

1) \* Bedeutet, daß die Gemeinde mehrere Postleitzahlen hat;  
die hier genannte Zahl ist diejenige des Verwaltungssitzes der Gemeinde.

4 Gemeinden in alphabetischer Ordnung mit Schlüsselnummer,  
Bevölkerung und Postleitzahl am 31.12.1993

L

Schlüssel- nummer	Gemeinde	Kreis/Landkreis	Bevöl- kerung	Post- leit- zahl 1)
07 3 35 202	Langwieden .....	Kaiserslautern .....	222	66894
01 0 53 081	Lankau .....	Herzogtum Lauenburg .....	457	23881
12 0 60 120	Lanke .....	Barnim .....	720	16359
13 0 39 240	Lansen .....	Waren .....	232	17192
12 0 70 236	Lanz .....	Prignitz .....	988	19309
01 0 53 082	Lanze .....	Herzogtum Lauenburg .....	270	21483
13 0 39 250	Lapitz .....	Waren .....	146	17217
09 3 75 165	Lappersdorf .....	Regensburg .....	11 482	93138
01 0 62 089	Lasbek .....	Stormarn .....	1 072	23847
07 2 32 255	Lascheid .....	Bitburg-Prüm .....	101	54597
07 2 32 256	Lasel .....	Bitburg-Prüm .....	349	54612
13 0 21 500	Lassahn .....	Hagenow .....	552	19246
13 0 41 190	Lassan, Stadt .....	Wolgast .....	1 753	17440
14 0 48 310	Lastau .....	Rochlitz .....	292	09306
03 4 53 009	Lastrup .....	Cloppenburg .....	5 846	49688
15 1 12 170	Latdorf .....	Bernburg .....	806	06408
01 0 60 052	Latendorf .....	Segeberg .....	488	24598
03 4 54 029	Lathen .....	Emsland .....	4 417	49762
14 0 38 280	Lauba .....	Löbau .....	751	02708
07 1 40 079	Laubach .....	Rhein-Hunsrück-Kreis .....	496	56288
07 1 35 052	Laubach .....	Cochem-Zell .....	1 053	56759
06 5 31 010	Laubach, Stadt .....	Gießen .....	10 329	35321
09 7 78 163	Lauben .....	Unterallgäu .....	1 234	87761
09 7 80 125	Lauben .....	Oberallgäu .....	2 887	87493
07 1 33 056	Laubenheim .....	Bad Kreuznach .....	836	55452
12 0 71 260	Laubsdorf .....	Spree-Neiße .....	429	03058
12 0 71 264	Laubst .....	Spree-Neiße .....	226	03116
14 0 34 200	Laubusch .....	Hoyerswerda .....	2 966	02991
16 0 20 310	Laucha .....	Gotha .....	499	99880
15 2 29 180	Laucha/ Unstrut, Stadt .....	Nebra .....	2 983	06636
12 0 66 176	Lauchhammer, Stadt .....	Oberspreewald-Lausitz .....	23 682	01979
08 1 36 038	Lauchheim, Stadt .....	Ostalbkreis .....	3 977	73466
08 3 37 065	Lauchringen .....	Waldshut .....	6 894	79787
16 0 16 420	Lauchröden .....	Eisenach .....	964	99819
08 1 28 139	Lauda-Königshofen, Stadt .....	Main-Tauber-Kreis .....	14 925	97922

1) \* Bedeutet, daß die Gemeinde mehrere Postleitzahlen hat;  
die hier genannte Zahl ist diejenige des Verwaltungssitzes der Gemeinde.

4 Gemeinden in alphabetischer Ordnung mit Schlüsselnummer,  
Bevölkerung und Postleitzahl am 31.12.1993

L

Schlüssel- nummer	Gemeinde	Kreis/Landkreis	Bevöl- kerung	Post- leit- zahl 1)
08 2 26 040	Laudenbach .....	Rhein-Neckar-Kreis .....	5 678	69514
09 6 76 135	Laudenbach .....	Miltenberg .....	1 393	63925
07 1 40 080	Laudert .....	Rhein-Hunsrück-Kreis .....	398	56291
14 0 19 210	Laue .....	Delitzsch .....	222	04509
03 2 57 018	Lauenau, Flecken .....	Schaumburg .....	3 306	31867
03 3 57 033	Lauenbrück .....	Rotenburg (Wümme) .....	1 793	27389
01 0 53 083	Lauenburg/ Elbe, Stadt .....	Herzogtum Lauenburg .....	11 523	21481
03 2 55 026	Lauenförde, Flecken .....	Holzminde .....	2 737	37697
03 2 57 019	Lauenhagen .....	Schaumburg .....	1 368	31714
14 0 32 290	Lauenhain .....	Hainichen .....	833	09648
14 0 54 140	Lauenhain .....	Werdau .....	362	08439
14 0 20 280	Lauenstein, Stadt .....	Dippoldiswalde .....	865	01778
08 3 17 068	Lauf .....	Ortenaukreis .....	3 941	77886
09 5 74 138	Lauf a.d. Pegnitz, Stadt .....	Nürnberger Land .....	24 382	91207
09 6 71 139	Laufach .....	Aschaffenburg .....	5 025	63846
07 2 31 074	Laufeld .....	Bernkastel-Wittlich .....	469	54533
09 1 72 122	Laufen, Stadt .....	Berchtesgadener Land .....	5 931	83410
08 3 37 066	Laufenburg (Baden), Stadt .....	Waldshut .....	8 088	79725
07 1 40 081	Laufersweiler .....	Rhein-Hunsrück-Kreis .....	883	55487
08 1 25 056	Lauffen am Neckar, Stadt .....	Heilbronn .....	10 065	74348
09 7 73 143	Laugna .....	Dillingen a.d. Donau .....	1 450	86502
09 7 73 144	Lauringen (Donau), Stadt .....	Dillingen a.d. Donau .....	10 345	89415
07 3 32 033	Laumersheim .....	Bad Dürkheim .....	895	67229
07 2 32 258	Lauperath .....	Bitburg-Prüm .....	134	54649
08 4 26 070	Laupheim, Stadt .....	Biberach .....	17 447	88471
07 1 41 077	Laurenburg .....	Rhein-Lahn-Kreis .....	407	56379
14 0 52 210	Lausa .....	Torgau .....	317	04874
16 0 30 120	Lauscha, Stadt .....	Neuhaus a. Rennweg .....	3 879	98724
14 0 46 110	Lauschgrün .....	Reichenbach .....	210	08491
07 1 33 057	Lauschied .....	Bad Kreuznach .....	681	55568
12 0 71 268	Lauschütz .....	Spree-Neiße .....	120	03172
14 0 37 290	Lausen .....	Leipzig .....	399	04420
16 0 32 220	Lausnitz b. Neustadt/ Orla .....	Pößneck .....	382	07806
16 0 32 230	Lausnitz b. Pößneck .....	Pößneck .....	143	07387
14 0 23 210	Laußig .....	Eilenburg .....	2 424	04838

1) \* Bedeutet, daß die Gemeinde mehrere Postleitzahlen hat;  
die hier genannte Zahl ist diejenige des Verwaltungssitzes der Gemeinde.

4 Gemeinden in alphabetischer Ordnung mit Schlüsselnummer,  
Bevölkerung und Postleitzahl am 31.12.1993

L

Schlüssel- nummer	Gemeinde	Kreis/Landkreis	Bevöl- kerung	Post- leit- zahl 1)
14 0 35 340	Laußnitz .....	Kamenz .....	1 232	01936
14 0 39 130	Lauta .....	Marienberg .....	377	09496
14 0 34 210	Lauta, Stadt .....	Hoyerswerda .....	7 231	02991
08 3 17 067	Lautenbach .....	Ortenaukreis .....	1 939	77794
09 4 71 152	Lauter .....	Bamberg .....	1 080	96169
14 0 12 130	Lauter/ Sa., Stadt .....	Aue .....	5 328	08312
08 4 25 073	Lauterach .....	Alb-Donau-Kreis .....	662	89584
16 0 16 430	Lauterbach .....	Eisenach .....	530	99826
14 0 54 150	Lauterbach .....	Werdau .....	566	08439
14 0 30 360	Lauterbach .....	Grimma .....	377	04668
14 0 39 140	Lauterbach .....	Marienberg .....	1 279	09496
14 0 15 150	Lauterbach .....	Bischofswerda .....	626	01909
08 3 25 036	Lauterbach .....	Rottweil .....	3 379	78730
06 5 35 011	Lauterbach (Hessen), Kreisstadt	Vogelsbergkreis .....	14 774	36341
07 3 36 058	Lauterecken, Stadt .....	Kusel .....	2 457	67742
09 3 73 140	Lauterhofen, Markt .....	Neumarkt i.d. OPf. ....	3 384	92283
07 3 33 041	Lautersheim .....	Donnersbergkreis .....	587	67308
08 1 17 061	Lauterstein, Stadt .....	Göppingen .....	2 825	73111
07 1 41 078	Lautert .....	Rhein-Lahn-Kreis .....	227	56355
09 4 73 141	Lautertal .....	Coburg .....	3 645	96486
06 4 31 014	Lautertal (Odenwald) .....	Bergstraße .....	7 235	64686
06 5 35 012	Lautertal (Vogelsberg) .....	Vogelsbergkreis .....	2 691	36369
14 0 38 290	Lautitz .....	Löbau .....	549	02708
09 7 78 164	Lautrach .....	Unterallgäu .....	1 072	87763
07 1 43 255	Lautzenbrücken .....	Westerwaldkreis .....	387	56472
07 1 40 082	Lautzenhausen .....	Rhein-Hunsrück-Kreis .....	412	55483
14 0 38 300	Lawalde .....	Löbau .....	881	02708
12 0 67 292	Lawitz .....	Oder-Spree .....	383	15898
10 0 44 112	Lebach, Stadt .....	Saarlouis .....	23 278	66822
13 0 28 240	Lebehn .....	Pasewalk .....	179	17322
15 1 12 180	Lebendorf .....	Bernburg .....	1 127	06420
15 1 24 280	Lebien .....	Jessen .....	448	06922
01 0 57 045	Lebrade .....	Plön .....	574	24306
12 0 64 268	Lebus, Stadt .....	Märkisch-Oderland .....	1 698	15326
12 0 62 288	Lebusa .....	Elbe-Elster .....	463	04936

1) \* Bedeutet, daß die Gemeinde mehrere Postleitzahlen hat;  
die hier genannte Zahl ist diejenige des Verwaltungssitzes der Gemeinde.

4 Gemeinden in alphabetischer Ordnung mit Schlüsselnummer,  
Bevölkerung und Postleitzahl am 31.12.1993

L

Schlüssel- nummer	Gemeinde	Kreis/Landkreis	Bevöl- kerung	Post- leitzahl 1)
09 7 77 147	Lechbruck .....	Ostallgäu .....	2 454	86983
01 0 54 076	Leck .....	Nordfriesland .....	7 182	25917
16 0 19 300	Lederhose .....	Gera .....	307	07589
12 0 65 180	Leegebruch .....	Oberhavel .....	4 163	16767
03 4 57 013	Leer (Ostfriesland), Stadt .....	Leer .....	32 167	26789
03 2 56 018	Leese .....	Nienburg (Weser) .....	1 853	31633
12 0 61 296	Leeskow .....	Dahme-Spreewald .....	91	15868
15 1 44 170	Leetza .....	Wittenberg .....	434	06895
03 4 52 015	Leezdorf .....	Aurich .....	1 782	26529
01 0 60 053	Leezen .....	Segeberg .....	1 405	23816
13 0 33 320	Leezen .....	Schwerin .....	1 541	19067
09 7 78 165	Legau, Markt .....	Unterallgäu .....	2 912	87764
12 0 70 240	Legde .....	Prignitz .....	539	19336
05 5 54 036	Legden .....	Borken .....	5 845	48739
16 0 43 410	Legefeld .....	Weimar .....	793	99438
01 0 51 065	Lehe .....	Dithmarschen .....	1 018	25774
03 4 54 030	Lehe .....	Emsland .....	775	26892
16 0 25 350	Lehesten .....	Jena .....	528	07778
16 0 27 170	Lehesten, Stadt .....	Lobenstein .....	1 603	07349
16 0 11 200	Lehma .....	Altenburg .....	435	04617
07 1 37 504	Lehmen .....	Mayen-Koblenz .....	1 294	56332
01 0 57 046	Lehmkuhlen .....	Pflön .....	1 290	24211
01 0 53 084	Lehmrade .....	Herzogtum Lauenburg .....	382	23883
16 0 11 210	Lehndorf .....	Altenburg .....	992	04603
12 0 69 336	Lehnin .....	Potsdam-Mittelmark .....	3 204	14797
12 0 65 184	Lehnitz/ Nordbahn .....	Oberhavel .....	2 091	16565
12 0 69 340	Lehnsdorf .....	Potsdam-Mittelmark .....	138	14823
16 0 43 420	Lehnstedt .....	Weimar .....	346	99441
09 5 71 171	Lehrberg, Markt .....	Ansbach .....	2 874	91611
03 1 54 014	Lehre .....	Helmstedt .....	11 387	38165
08 1 25 057	Lehrensteinsfeld .....	Heilbronn .....	1 705	74251
03 2 53 010	Lehrte, Stadt .....	Hannover .....	41 538	31275
13 0 21 510	Lehsen .....	Hagenow .....	252	19243
13 0 39 260	Lehsten .....	Waren .....	416	17219
12 0 61 300	Leibchel .....	Dahme-Spreewald .....	195	15913

1) \* Bedeutet, daß die Gemeinde mehrere Postleitzahlen hat;  
die hier genannte Zahl ist diejenige des Verwaltungssitzes der Gemeinde.

4 Gemeinden in alphabetischer Ordnung mit Schlüsselnummer,  
Bevölkerung und Postleitzahl am 31.12.1993

L

Schlüssel- nummer	Gemeinde	Kreis/Landkreis	Bevöl- kerung	Post- leitzahl 1)
08 4 37 072	Leibertingen .....	Sigmaringen .....	2 172	88637
09 2 78 146	Leiblfing .....	Straubing-Bogen .....	3 526	94339
12 0 61 304	Leibsch .....	Dahme-Spreewald .....	259	15910
05 3 78 016	Leichlingen (Rheinland), Stadt .	Rheinisch-Bergischer Kreis .....	26 387	42799
07 2 32 259	Leidenborn .....	Bitburg-Prüm .....	188	54619
09 6 76 136	Leidersbach .....	Miltenberg .....	4 631	63849
03 1 51 015	Leiferde .....	Gifhorn .....	3 790	38542
16 0 31 370	Leimbach .....	Nordhausen .....	752	99735
07 2 32 073	Leimbach .....	Bitburg-Prüm .....	61	54673
07 1 31 044	Leimbach .....	Ahrweiler .....	508	53518
15 2 33 150	Leimbach .....	Querfurt .....	375	06268
16 0 15 370	Leimbach .....	Bad Salzungen .....	1 609	36433
07 3 40 027	Leimen .....	Pirmasens .....	1 116	66978
08 2 26 041	Leimen, Stadt .....	Rhein-Neckar-Kreis .....	23 571	69181
07 3 34 016	Leimersheim .....	Germersheim .....	2 385	76774
16 0 23 460	Leimrieth .....	Hildburghausen .....	261	98646
16 0 20 320	Leina .....	Gotha .....	621	99880
09 6 79 200	Leinach .....	Würzburg .....	3 052	97274
09 5 74 139	Leinburg .....	Nürnberger Land .....	5 901	91227
16 0 44 380	Leinefelde, Stadt .....	Worbis .....	16 313	37327
08 1 16 078	Leinfelden-Echterdingen, Stadt .	Esslingen .....	35 334	70771
08 1 25 058	Leingarten .....	Heilbronn .....	8 826	74211
07 1 40 084	Leiningen .....	Rhein-Hunsrück-Kreis .....	670	56291
16 0 21 200	Leiningen .....	Greiz .....	128	07985
07 3 37 051	Leinsweiler .....	Südliche Weinstraße .....	428	76829
08 1 36 040	Leinzell .....	Ostalbkreis .....	2 491	73575
15 1 24 290	Leipa .....	Jessen .....	104	06917
12 0 66 180	Leipe .....	Oberspreewald-Lausitz .....	157	03226
09 7 74 155	Leipheim, Stadt .....	Günzburg .....	6 373	89340
14 0 30 370	Leipnitz .....	Grimma .....	554	04668
14 0 34 220	Leippe-Torno .....	Hoyerswerda .....	1 260	02991
14 0 04 000	Leipzig, Stadt .....	Stadtkreis .....	490 851	04109 *
07 1 34 050	Leisel .....	Birkenfeld .....	572	55767
14 0 30 380	Leisenau .....	Grimma .....	253	04668
15 2 28 210	Leislau .....	Naumburg .....	329	06618

1) \* Bedeutet, daß die Gemeinde mehrere Postleitzahlen hat;  
die hier genannte Zahl ist diejenige des Verwaltungssitzes der Gemeinde.

4 Gemeinden in alphabetischer Ordnung mit Schlüsselnummer,  
Bevölkerung und Postleitzahl am 31.12.1993

L

Schlüssel- nummer	Gemeinde	Kreis/Landkreis	Bevöl- kerung	Post- leit- zahl 1)
14 0 21 270	Leisnig, Stadt .....	Döbeln .....	8 290	04703
15 2 42 090	Leißling .....	Weißenfels .....	1 328	06667
12 0 67 296	Leißnitz .....	Oder-Spree .....	357	15848
15 1 47 190	Leitzkau .....	Zerbst .....	1 293	39279
07 1 34 051	Leitzweiler .....	Birkenfeld .....	110	55779
07 2 35 074	Leiwen .....	Trier-Saarburg .....	1 485	54340
13 0 30 170	Leizen .....	Röbel/ Müritz .....	257	17209
13 0 37 210	Leikendorf .....	Teterow .....	691	17168
07 3 40 028	Lemberg .....	Pirmasens .....	4 319	66969
03 2 51 022	Lembruch .....	Diepholz .....	966	49459
03 2 51 023	Lemförde, Flecken .....	Diepholz .....	2 452	49448
05 7 66 044	Lemgo, Stadt .....	Lippe .....	41 095	32657
03 3 54 015	Lemgow .....	Lüchow-Dannenberg .....	1 567	29485
12 0 73 364	Lemmersdorf .....	Uckermark .....	652	17337
16 0 32 240	Lemnitz .....	Pößneck .....	409	07819
14 0 19 220	Lemsel .....	Delitzsch .....	189	04519
03 4 61 006	Lemwerder .....	Wesermarsch .....	7 010	27809
09 1 77 127	Lengdorf .....	Erding .....	2 222	84435
03 1 57 005	Lengede .....	Peine .....	10 752	38268
16 0 29 300	Lengefeld .....	Mühlhausen .....	725	99976
15 2 37 290	Lengefeld .....	Sangerhausen .....	686	06528
14 0 39 150	Lengefeld, Stadt .....	Marienberg .....	3 163	09514
03 3 57 034	Lengenhöstel .....	Rotenburg (Wümme) .....	414	27419
16 0 29 310	Lengenfeld unterm Stein .....	Mühlhausen .....	1 459	99976
14 0 46 120	Lengenfeld, Stadt .....	Reichenbach .....	6 595	08485
09 7 77 149	Lengenwang .....	Ostallgäu .....	1 303	87663
03 4 54 031	Lengerich .....	Emsland .....	2 469	49838
05 5 66 040	Lengerich, Stadt .....	Steinfurt .....	21 488	49525
16 0 23 470	Lengfeld .....	Hildburghausen .....	560	98660
09 1 73 135	Lenggries .....	Bad Tölz-Wolfratshausen .....	8 840	83661
03 2 55 027	Lenne .....	Holzminden .....	871	37627
05 9 66 020	Lennestadt, Stadt .....	Olpe .....	27 446	57368
08 1 16 079	Lenningen .....	Esslingen .....	9 167	73252
01 0 55 027	Lensahn .....	Ostholstein .....	4 412	23738
16 0 22 310	Lenterode .....	Heiligenstadt .....	298	37318

1) \* Bedeutet, daß die Gemeinde mehrere Postleitzahlen hat;  
die hier genannte Zahl ist diejenige des Verwaltungssitzes der Gemeinde.



4 Gemeinden in alphabetischer Ordnung mit Schlüsselnummer,  
Bevölkerung und Postleitzahl am 31.12.1993

L

Schlüssel- nummer	Gemeinde	Kreis/Landkreis	Bevöl- kerung	Post- leitz- zahl 1)
01 0 60 054	Lentförden .....	Segeberg .....	1 887	24632
09 1 76 143	Lenting .....	Eichstätt .....	4 492	85101
12 0 68 272	Lentzke .....	Ostprignitz-Ruppin .....	395	16833
14 0 31 250	Lenz .....	Großenhain .....	382	01561
12 0 70 244	Lenzen/ Elbe, Stadt .....	Prignitz .....	2 601	19309
08 3 15 068	Lenzkirch .....	Breisgau-Hochschwarzwald .....	4 985	79853
09 3 77 137	Leonberg .....	Tirschenreuth .....	1 061	95666
08 1 15 028	Leonberg, Stadt .....	Böblingen .....	44 024	71229
13 0 38 120	Leopoldshagen .....	Ueckermünde .....	834	17375
05 7 66 048	Leopoldshöhe .....	Lippe .....	14 569	33818
14 0 22 240	Leppersdorf .....	Dresden .....	826	01896
13 0 36 260	Leppin .....	Strasburg .....	567	17349
15 3 31 480	Leppin .....	Osterburg .....	467	39615
15 1 47 200	Leps .....	Zerbst .....	336	39264
16 0 16 790	Lerchenberg .....	Eisenach .....	1 665	99819
12 0 64 272	Letschin .....	Märkisch-Oderland .....	2 343	15324
07 1 33 058	Lettweiler .....	Bad Kreuznach .....	231	67823
15 3 16 140	Letzlingen .....	Gardelegen .....	1 445	39638
14 0 29 240	Leuba .....	Görlitz .....	409	02899
14 0 40 210	Leuben-Schleinitz .....	Meißen .....	1 869	01623
14 0 42 220	Leubetha .....	Oelsnitz .....	204	08626
16 0 38 240	Leubingen .....	Sömmerda .....	1 113	99610
14 0 45 250	Leubnitz .....	Plauen .....	589	08539
14 0 54 160	Leubnitz .....	Werdau .....	3 359	08412
14 0 24 240	Leubsdorf .....	Flöha .....	1 750	09573
07 1 38 037	Leubsdorf .....	Neuwied .....	1 583	53547
09 3 74 132	Leuchtenberg, Markt .....	Neustadt a.d. Waldnaab .....	1 409	92705
12 0 64 276	Leuenberg .....	Märkisch-Oderland .....	304	16259
14 0 51 120	Leukersdorf/ Erzgeb. ....	Stollberg .....	2 337	09387
06 5 32 016	Leun, Stadt .....	Lahn-Dill-Kreis .....	5 701	35638
15 2 27 220	Leuna, Stadt .....	Merseburg .....	8 135	06237
14 0 44 390	Leupoldishain .....	Pirna .....	415	01824
09 4 75 145	Leupoldsgrün .....	Hof .....	1 415	95191
13 0 22 390	Leussow .....	Ludwigslust .....	340	19288
09 4 74 147	Leutenbach .....	Forchheim .....	1 663	91359

1) \* Bedeutet, daß die Gemeinde mehrere Postleitzahlen hat;  
die hier genannte Zahl ist diejenige des Verwaltungssitzes der Gemeinde.

4 Gemeinden in alphabetischer Ordnung mit Schlüsselnummer,  
Bevölkerung und Postleitzahl am 31.12.1993

L

Schlüssel- nummer	Gemeinde	Kreis/Landkreis	Bevöl- kerung	Post- leit- zahl 1)
08 1 19 042	Leutenbach .....	Rems-Murr-Kreis .....	10 286	71397
16 0 34 250	Leutenberg, Stadt .....	Saalfeld .....	1 818	07338
14 0 48 320	Leutenhain .....	Rochlitz .....	267	09306
16 0 43 440	Leutenthal .....	Weimar .....	302	99439
07 1 43 042	Leuterod .....	Westerwaldkreis .....	721	56244
14 0 58 170	Leutersbach .....	Zwickau .....	529	08107
14 0 56 110	Leutersdorf .....	Zittau .....	2 648	02794
16 0 28 300	Leutersdorf .....	Meiningen .....	341	98617
09 5 71 174	Leutershausen, Stadt .....	Ansbach .....	5 390	91578
07 1 38 038	Leutesdorf .....	Neuwied .....	2 098	56599
14 0 47 200	Leutewitz .....	Riesa .....	212	01594
12 0 71 272	Leuthen .....	Spree-Neiße .....	682	03058
08 4 36 055	Leutkirch im Allgäu, Stadt .....	Ravensburg .....	21 491	88299
16 0 33 740	Leutnitz .....	Rudolstadt .....	172	07422
13 0 17 240	Levenhagen .....	Greifswald .....	409	17498
05 3 16 000	Leverkusen, Stadt .....	Kreisfreie Stadt .....	161 761	51373 *
13 0 37 220	Levitow .....	Teterow .....	215	17168
01 0 54 077	Lexgaard .....	Nordfriesland .....	60	25923
13 0 30 180	Lexow .....	Röbel/ Müritz .....	166	17213
12 0 64 280	Libbenichen .....	Märkisch-Oderland .....	328	15306
15 1 26 260	Libbesdorf .....	Köthen .....	379	06386
15 1 26 270	Libehna .....	Köthen .....	274	06369
06 5 31 011	Lich, Stadt .....	Gießen .....	12 937	35423
16 0 33 370	Lichstedt .....	Rudolstadt .....	186	07407
16 0 30 140	Lichte .....	Neuhaus a. Rennweg .....	2 184	98739
16 0 32 250	Lichtenau .....	Pößneck .....	211	07806
14 0 12 140	Lichtenau .....	Aue .....	440	08318
09 5 71 175	Lichtenau, Markt .....	Ansbach .....	3 830	91586
05 7 74 028	Lichtenau, Stadt .....	Paderborn .....	10 220	33165
08 2 16 028	Lichtenau, Stadt .....	Rastatt .....	4 703	77839
14 0 15 160	Lichtenberg .....	Bischofswerda .....	1 726	01896
13 0 26 310	Lichtenberg .....	Neustrelitz .....	610	17259
14 0 17 160	Lichtenberg/ Erzgeb. ....	Brand-Erbisdorf .....	3 061	09638
09 4 75 146	Lichtenberg, Stadt .....	Hof .....	1 196	95192
07 2 32 260	Lichtenborn .....	Bitburg-Prüm .....	400	54619

1) \* Bedeutet, daß die Gemeinde mehrere Postleitzahlen hat;  
die hier genannte Zahl ist diejenige des Verwaltungssitzes der Gemeinde.

4 Gemeinden in alphabetischer Ordnung mit Schlüsselnummer,  
Bevölkerung und Postleitzahl am 31.12.1993

L

Schlüssel- nummer	Gemeinde	Kreis/Landkreis	Bevöl- kerung	Post- leit- zahl 1)
06 6 35 016	Lichtenfels, Stadt .....	Waldeck-Frankenberg .....	4 491	35104
09 4 78 139	Lichtenfels, Stadt .....	Lichtenfels .....	21 327	96215
14 0 50 170	Lichtenhain .....	Sebnitz .....	1 188	01855
16 0 30 150	Lichtenhain b. Gräfenenthal .....	Neuhaus a. Rennweg .....	379	98743
16 0 30 160	Lichtenhain b. Oberweißbach .....	Neuhaus a. Rennweg .....	379	98744
12 0 64 284	Lichtenow .....	Märkisch-Oderland .....	374	15345
14 0 47 210	Lichtensee .....	Riesa .....	652	01609
08 4 15 092	Lichtenstein .....	Reutlingen .....	9 780	72805
14 0 33 120	Lichtenstein/ Sa., Stadt .....	Hohenstein-Ernstthal .....	11 673	09350
14 0 58 180	Lichtentanne .....	Zwickau .....	3 307	08115
16 0 34 260	Lichtentanne .....	Saalfeld .....	336	07338
08 1 16 037	Lichtenwald .....	Esslingen .....	2 613	73669
14 0 24 250	Lichtenwalde .....	Flöha .....	927	09577
12 0 62 292	Lichterfeld .....	Elbe-Elster .....	466	03238
12 0 60 124	Lichterfelde .....	Barnim .....	1 760	16230
15 3 31 490	Lichterfelde .....	Osterburg .....	427	39615
14 0 20 290	Liebenau .....	Dippoldiswalde .....	492	01778
03 2 56 019	Liebenau, Flecken .....	Nienburg (Weser) .....	4 565	31618
06 6 33 016	Liebenau, Stadt .....	Kassel .....	3 631	34396
03 1 53 008	Liebenburg .....	Goslar .....	9 613	38704
16 0 27 190	Liebengrün .....	Lobenstein .....	476	07368
16 0 31 380	Liebenrode .....	Nordhausen .....	457	99755
07 1 43 256	Liebenscheid .....	Westerwaldkreis .....	754	56479
16 0 13 360	Liebenstein .....	Arnstadt .....	485	99330
12 0 68 276	Liebenthal .....	Ostprignitz-Ruppin .....	211	16909
12 0 65 188	Liebenthal .....	Oberhavel .....	234	16559
12 0 65 192	Liebenwalde, Stadt .....	Oberhavel .....	2 697	16559
12 0 61 308	Lieberose, Stadt .....	Dahme-Spreewald .....	1 468	15868
14 0 52 220	Liebersee .....	Torgau .....	415	04874
14 0 37 300	Liebertwolkwitz .....	Leipzig .....	4 357	04445
13 0 31 220	Lieblingshof .....	Rostock .....	452	18196
16 0 27 200	Liebschütz .....	Lobenstein .....	592	07368
07 1 40 085	Liebshausen .....	Rhein-Hunsrück-Kreis .....	386	55494
14 0 44 410	Liebstadt, Stadt .....	Pirna .....	846	01825
16 0 12 190	Liebstedt .....	Apolda .....	464	99510

1) \* Bedeutet, daß die Gemeinde mehrere Postleitzahlen hat;  
die hier genannte Zahl ist diejenige des Verwaltungssitzes der Gemeinde.

4 Gemeinden in alphabetischer Ordnung mit Schlüsselnummer,  
Bevölkerung und Postleitzahl am 31.12.1993

L

Schlüssel- nummer	Gemeinde	Kreis/Landkreis	Bevöl- kerung	Post- leit- zahl 1)
06 4 36 010	Liederbach am Taunus .....	Main-Taunus-Kreis .....	7 481	65835
15 2 37 300	Liedersdorf .....	Sangerhausen .....	242	06528
07 1 35 053	Lieg .....	Cochem-Zell .....	439	56290
14 0 22 260	Liegau-Augustusbad .....	Dresden .....	1 545	01465
14 0 23 220	Liemehna .....	Eilenburg .....	520	04838
05 5 66 044	Lienen .....	Steinfurt .....	8 415	49536
12 0 63 176	Liepe .....	Havelland .....	179	14715
12 0 72 216	Liepe .....	Teltow-Fläming .....	88	14913
12 0 60 128	Liepe .....	Barnim .....	766	16248
13 0 12 170	Liepen .....	Anklam .....	337	17391
13 0 38 130	Liepgarten .....	Ueckermünde .....	760	17375
07 2 32 261	Lierfeld .....	Bitburg-Prüm .....	61	54597
07 1 41 079	Lierschied .....	Rhein-Lahn-Kreis .....	500	56357
07 1 35 054	Liesenich .....	Cochem-Zell .....	386	56858
07 2 31 075	Lieser .....	Bernkastel-Wittlich .....	1 191	54470
12 0 62 296	Lieskau .....	Elbe-Elster .....	258	03238
12 0 71 276	Lieskau .....	Spree-Neiße .....	207	03130
15 2 35 270	Lieskau .....	Saalkreis .....	932	06120
14 0 35 360	Lieske .....	Kamenz .....	316	01920
07 2 32 074	Ließem .....	Bitburg-Prüm .....	95	54636
12 0 72 220	Ließen .....	Teltow-Fläming .....	96	14913
13 0 20 260	Liessow .....	Güstrow .....	530	18299
15 3 36 390	Liesten .....	Salzwedel .....	312	29416
01 0 51 067	Lieth .....	Dithmarschen .....	318	25770
12 0 64 288	Lietzen .....	Märkisch-Oderland .....	780	15306
12 0 63 180	Lietzow .....	Havelland .....	289	14641
13 0 32 250	Lietzow .....	Rügen .....	320	18528
03 3 56 005	Lillienthal .....	Osterholz .....	16 671	28865
08 2 25 052	Limbach .....	Neckar-Odenwald-Kreis .....	4 651	74838
07 1 43 257	Limbach .....	Westerwaldkreis .....	392	57629
07 1 33 059	Limbach .....	Bad Kreuznach .....	364	55606
14 0 46 130	Limbach .....	Reichenbach .....	1 259	08491
14 0 43 260	Limbach .....	Oschatz .....	372	04769
14 0 18 210	Limbach-Oberfrohna, Stadt .....	Chemnitz .....	20 923	09212
06 5 33 009	Limburg a.d. Lahn, Kreisstadt ..	Limburg-Weilburg .....	31 753	65549 *

1) \* Bedeutet, daß die Gemeinde mehrere Postleitzahlen hat;  
die hier genannte Zahl ist diejenige des Verwaltungssitzes der Gemeinde.

4 Gemeinden in alphabetischer Ordnung mit Schlüsselnummer,  
Bevölkerung und Postleitzahl am 31.12.1993

L

Schlüssel- nummer	Gemeinde	Kreis/Landkreis	Bevöl- kerung	Post- leitz- zahl 1)
07 3 38 017	Limburgerhof .....	Ludwigshafen .....	10 278	67117
06 4 40 014	Limeshain .....	Wetteraukreis .....	5 340	63694
16 0 31 390	Limlingerode .....	Nordhausen .....	295	99755
12 0 67 300	Limsdorf .....	Oder-Spree .....	483	15864
01 0 53 085	Linau .....	Herzogtum Lauenburg .....	1 042	22959
07 1 31 047	Lind .....	Ahrweiler .....	539	53506
07 1 37 063	Lind .....	Mayen-Koblenz .....	54	56729
16 0 32 260	Linda b. Neustadt/ Orla .....	Pößneck .....	410	07819
16 0 19 310	Linda b. Weida .....	Gera .....	496	07580
15 1 24 300	Linda/ Elster .....	Jessen .....	675	06928
16 0 17 240	Lindau .....	Eisenberg .....	333	07613
01 0 58 096	Lindau .....	Rendsburg-Eckernförde .....	1 222	24214
09 7 76 116	Lindau (Bodensee), Stadt .....	Lindau (Bodensee) .....	24 555	88131
15 1 47 210	Lindau, Stadt .....	Zerbst .....	1 322	39264
09 2 76 130	Lindberg .....	Regen .....	2 437	94227
12 0 66 184	Lindchen .....	Oberspreewald-Lausitz .....	91	03103
16 0 23 480	Linden .....	Hildburghausen .....	305	98646
01 0 51 068	Linden .....	Dithmarschen .....	816	25791
07 1 43 258	Linden .....	Westerwaldkreis .....	158	57629
07 3 35 023	Linden .....	Kaiserslautern .....	1 333	66851
06 5 31 012	Linden, Stadt .....	Gießen .....	11 698	35440
12 0 62 300	Lindena .....	Elbe-Elster .....	405	03238
12 0 66 188	Lindenau .....	Oberspreewald-Lausitz .....	895	01945
14 0 12 150	Lindenau .....	Aue .....	662	08289
13 0 15 220	Lindenberg .....	Demmin .....	306	17111
12 0 60 132	Lindenberg .....	Barnim .....	1 096	16321
12 0 67 304	Lindenberg .....	Oder-Spree .....	1 001	15864
12 0 70 248	Lindenberg .....	Prignitz .....	371	16928
07 3 32 034	Lindenberg .....	Bad Dürkheim .....	1 279	67473
09 7 76 117	Lindenberg 1. Allgäu, Stadt ....	Lindau (Bodensee) .....	11 151	88161
12 0 72 224	Lindenbrück .....	Teltow-Fläming .....	376	15838
06 4 31 015	Lindenfels, Stadt .....	Bergstraße .....	5 434	64678
14 0 19 230	Lindenhayn .....	Delitzsch .....	318	04509
16 0 19 320	Lindenkreuz .....	Gera .....	515	07589
07 1 40 086	Lindenschied .....	Rhein-Hunsrück-Kreis .....	239	55481

1) \* Bedeutet, daß die Gemeinde mehrere Postleitzahlen hat;  
die hier genannte Zahl ist diejenige des Verwaltungssitzes der Gemeinde.

4 Gemeinden in alphabetischer Ordnung mit Schlüsselnummer,  
Bevölkerung und Postleitzahl am 31.12.1993

L

Schlüssel- nummer	Gemeinde	Kreis/Landkreis	Bevöl- kerung	Post- leit- zahl 1)
14 0 37 310	Lindenthal .....	Leipzig .....	3 266	04466
16 0 18 370	Linderbach-Azmannsdorf .....	Erfurt .....	742	99198
03 4 53 010	Lindern (Oldenburg) .....	Cloppenburg .....	4 287	49699
16 0 22 320	Lindewerra .....	Heiligenstadt .....	231	37318
01 0 59 179	Lindewitt .....	Schleswig-Flensburg .....	1 962	24969
03 2 57 020	Lindhorst .....	Schaumburg .....	4 581	31698
16 0 25 370	Lindig .....	Jena .....	284	07768
05 3 74 020	Lindlar .....	Oberbergischer Kreis .....	20 464	51789
12 0 67 308	Lindow .....	Oder-Spree .....	92	15848
12 0 68 280	Lindow, Stadt .....	Ostprignitz-Ruppin .....	2 473	16835
15 3 16 150	Lindstedt .....	Gardelegen .....	688	39638
12 0 62 304	Lindthal .....	Elbe-Elster .....	157	03238
15 3 40 290	Lindtorf .....	Stendal .....	394	39596
03 3 58 015	Lindwedel .....	Soltau-Fallingb.ostel .....	1 607	29690
03 4 54 032	Lingen (Ems), Stadt .....	Emsland .....	51 338	49808 *
07 3 34 017	Lingenfeld .....	Germersheim .....	4 956	67360
07 1 40 087	Lingerhahn .....	Rhein-Hunsrück-Kreis .....	448	56291
07 1 38 040	Linkenbach .....	Neuwied .....	386	56317
08 2 15 105	Linkenheim-Hochstetten .....	Karlsruhe .....	10 357	76351
05 3 58 036	Linnich, Stadt .....	Düren .....	13 402	52441
12 0 68 284	Linow .....	Ostprignitz-Ruppin .....	402	16831
03 2 56 020	Linsburg .....	Nienburg (Weser) .....	955	31636
06 4 35 018	Linsengericht .....	Main-Kinzig-Kreis .....	9 138	63589
13 0 20 270	Linstow .....	Güstrow .....	164	18292
12 0 69 344	Linthe .....	Potsdam-Mittelmark .....	389	14822
03 3 52 031	Lintig .....	Cuxhaven .....	1 334	27624
12 0 68 288	Linum .....	Ostprignitz-Ruppin .....	738	16833
14 0 31 260	Linz .....	Großenhain .....	267	01561
07 1 38 041	Linz am Rhein, Stadt .....	Neuwied .....	5 922	53545
16 0 30 170	Lippelsdorf .....	Neuhaus a. Rennweg .....	176	98743
14 0 16 260	Lippendorf-Kieritzsch .....	Borna .....	517	04575
14 0 39 160	Lippersdorf .....	Marienberg .....	837	09509
16 0 41 190	Lippersdorf-Erdmannsdorf .....	Stadtroda .....	498	07646
05 9 74 024	Lippetal .....	Soest .....	11 718	59510
07 1 41 080	Lipporn .....	Rhein-Lahn-Kreis .....	259	56357

1) \* Bedeutet, daß die Gemeinde mehrere Postleitzahlen hat;  
die hier genannte Zahl ist diejenige des Verwaltungssitzes der Gemeinde.

4 Gemeinden in alphabetischer Ordnung mit Schlüsselnummer,  
Bevölkerung und Postleitzahl am 31.12.1993

L

Schlüssel- nummer	Gemeinde	Kreis/Landkreis	Bevöl- kerung	Post- leit- zahl 1)
16 0 31 400	Lipprechterode .....	Nordhausen .....	701	99752
05 9 74 028	Lippstadt, Stadt .....	Soest .....	65 822	59555 *
12 0 66 192	Lipten .....	Oberspreewald-Lausitz .....	197	03205
14 0 43 270	Liptitz .....	Oschatz .....	392	04779
07 2 33 224	Lirstal .....	Daun .....	245	56767
09 4 71 154	Lisberg .....	Bamberg .....	1 510	96170
14 0 19 240	Lissa .....	Delitzsch .....	459	04509
07 2 33 041	Lissendorf .....	Daun .....	1 031	54587
01 0 54 078	List .....	Nordfriesland .....	2 856	25992
15 1 24 320	Listerfehrda .....	Jessen .....	327	06918
14 0 34 240	Litschen .....	Hoyerswerda .....	769	02999
14 0 21 290	Littdorf .....	Döbeln .....	416	04720
09 4 71 155	Litzendorf .....	Bamberg .....	5 737	96123
08 2 26 104	Lobbach .....	Rhein-Neckar-Kreis .....	2 313	74931
12 0 69 348	Lobbese .....	Potsdam-Mittelmark .....	352	14913
16 0 27 210	Lobenstein, Moorbad, Stadt .....	Lobenstein .....	7 202	07356
12 0 60 136	Lobetal .....	Barnim .....	659	16321
14 0 33 130	Lobsdorf .....	Hohenstein-Ernstthal .....	350	09337
14 0 16 270	Lobstädt .....	Borna .....	1 605	04552
15 1 47 220	Loburg, Stadt .....	Zerbst .....	2 684	39279
15 2 35 280	Lochau .....	Saalkreis .....	861	06184
07 1 43 259	Lochum .....	Westerwaldkreis .....	316	57629
12 0 70 252	Lockstädt .....	Prignitz .....	163	16949
01 0 61 064	Lockstedt .....	Steinburg .....	167	25551
15 3 20 400	Lockstedt b. Oebisfelde .....	Haldensleben .....	186	39359
12 0 69 352	Locktow .....	Potsdam-Mittelmark .....	297	14806
13 0 18 180	Lockwisch .....	Grevesmühlen .....	285	23923
13 0 41 210	Loddin .....	Wolgast .....	988	17459
14 0 41 190	Lodenau .....	Niesky .....	715	02929
15 2 33 160	Lodersleben .....	Querfurt .....	996	06268
14 0 38 310	Löbau, Stadt .....	Löbau .....	16 142	02708
15 2 35 290	Löbejün, Stadt .....	Saalkreis .....	2 580	06193
15 1 24 330	Löben .....	Jessen .....	292	06925
15 1 13 170	Löberitz .....	Bitterfeld .....	1 154	06780
16 0 25 380	Löberschütz .....	Jena .....	177	07751

1) \* Bedeutet, daß die Gemeinde mehrere Postleitzahlen hat;  
die hier genannte Zahl ist diejenige des Verwaltungssitzes der Gemeinde.

4 Gemeinden in alphabetischer Ordnung mit Schlüsselnummer,  
Bevölkerung und Postleitzahl am 31.12.1993

L

Schlüssel- nummer	Gemeinde	Kreis/Landkreis	Bevöl- kerung	Post- leit- zahl 1)
16 0 37 140	Löbichau .....	Schmölln .....	1 289	04626
15 2 28 230	Löbitz .....	Naumburg .....	499	06618
13 0 29 420	Löbnitz .....	Ribnitz-Damgarten .....	900	18314
14 0 19 250	Löbnitz .....	Delitzsch .....	2 175	04509
15 1 26 280	Löbnitz an der Linde .....	Köthen .....	286	06369
15 3 39 130	Löbnitz/ Bode .....	Staßfurt .....	307	39443
08 1 18 047	Löchgau .....	Ludwigsburg .....	4 958	74369
13 0 28 250	Löcknitz .....	Pasewalk .....	3 502	17321
15 3 38 140	Lödderitz .....	Schönebeck .....	260	39240
15 3 39 140	Löderburg .....	Staßfurt .....	3 342	39446
16 0 11 220	Lödla .....	Altenburg .....	733	04617
07 1 37 503	Löf .....	Mayen-Koblenz .....	2 121	56332
08 3 15 070	Löffingen, Stadt .....	Breisgau-Hochschwarzwald .....	6 975	79843
12 0 68 292	Lögow .....	Ostprignitz-Ruppin .....	538	16845
16 0 35 260	Löhma .....	Schleiz .....	327	07907
12 0 60 140	Löhme .....	Barnim .....	332	16356
06 5 33 010	Löhnberg .....	Limburg-Weilburg .....	4 419	35792
05 7 58 024	Löhne, Stadt .....	Herford .....	40 436	32584
12 0 62 308	Löhsten .....	Elbe-Elster .....	166	04895
07 1 33 060	Löllbach .....	Bad Kreuznach .....	248	67744
03 4 53 011	Löningen, Stadt .....	Cloppenburg .....	12 187	49624
12 0 61 312	Löpten .....	Dahme-Spreewald .....	285	15757
01 0 57 047	Löptin .....	Plön .....	257	24250
08 3 36 050	Lörrach, Stadt .....	Lörrach .....	44 317	79539 *
07 3 39 034	Lörzweiler .....	Mainz-Bingen .....	1 886	55296
07 2 31 076	Löslich .....	Bernkastel-Wittlich .....	404	54492
16 0 35 270	Lössau .....	Schleiz .....	357	07919
14 0 12 160	Lößnitz, Stadt .....	Aue .....	11 586	08294
07 2 31 206	Lötzbeuren .....	Bernkastel-Wittlich .....	542	56843
12 0 65 196	Löwenberg .....	Oberhavel .....	1 646	16775
12 0 72 228	Löwenbruch .....	Teltow-Fläming .....	306	14974
01 0 54 079	Löwenstedt .....	Nordfriesland .....	650	25864
08 1 25 059	Löwenstein, Stadt .....	Heilbronn .....	2 880	74245
13 0 12 180	Löwitz .....	Anklam .....	335	17398
13 0 16 460	Löwitz .....	Gadebusch .....	202	19217

1) \* Bedeutet, daß die Gemeinde mehrere Postleitzahlen hat;  
die hier genannte Zahl ist diejenige des Verwaltungssitzes der Gemeinde.



4 Gemeinden in alphabetischer Ordnung mit Schlüsselnummer,  
Bevölkerung und Postleitzahl am 31.12.1993

L

Schlüssel- nummer	Gemeinde	Kreis/Landkreis	Bevöl- kerung	Post- leit- zahl 1)
08 2 16 029	Loffenau .....	Rastatt .....	2 739	76597
01 0 61 065	Lohbarbek .....	Steinburg .....	546	25551
09 3 72 178	Lohberg .....	Cham .....	2 141	93470
01 0 58 097	Lohe-Föhrden .....	Rendsburg-Eckernförde .....	703	24806
01 0 51 069	Lohe-Rickelshof .....	Dithmarschen .....	1 816	25746
06 6 33 017	Lohfelden .....	Kassel .....	12 988	34253
03 3 51 501	Lohheide, gemfr. Bezirk .....	Celle .....	1 001	29303
09 1 83 125	Lohkirchen .....	Mühdorf a. Inn .....	661	84494
12 0 68 296	Lohm .....	Ostprignitz-Ruppin .....	263	16845
05 3 82 028	Lohmar .....	Rhein-Sieg-Kreis .....	28 399	53797
13 0 32 260	Lohme .....	Rügen .....	618	18551
14 0 50 180	Lohmen .....	Sebnitz .....	3 205	01847
13 0 20 280	Lohmen .....	Güstrow .....	809	18276
03 4 60 006	Lohne (Oldenburg), Stadt .....	Vechta .....	21 323	49393
07 3 33 042	Lohnsfeld .....	Donnersbergkreis .....	825	67727
07 3 36 060	Lohnweiler .....	Kusel .....	445	67744
09 6 77 155	Lohr a. Main, Stadt .....	Main-Spessart .....	16 290	97816
06 5 34 013	Lohra .....	Marburg-Biedenkopf .....	5 661	35102
07 1 41 081	Lohrheim .....	Rhein-Lahn-Kreis .....	532	65558
14 0 34 250	Lohsa .....	Hoyerswerda .....	1 885	02999
14 0 50 190	Lohsdorf .....	Sebnitz .....	282	01855
09 2 79 124	Loiching .....	Dingolfing-Landau .....	3 241	84180
13 0 17 260	Loissin .....	Greifswald .....	489	17509
01 0 59 055	Loit .....	Schleswig-Flensburg .....	249	24888
15 3 45 170	Loitsche .....	Wolmirstedt .....	852	39326
13 0 15 230	Loitz, Stadt .....	Demmin .....	4 804	17121
09 2 78 147	Loitzendorf .....	Straubing-Bogen .....	614	94359
06 5 31 013	Lollar, Stadt .....	Gießen .....	9 641	35457
07 1 41 082	Lollschied .....	Rhein-Lahn-Kreis .....	199	56357
14 0 40 230	Lommatzsch, Stadt .....	Meißen .....	4 293	01623
14 0 22 270	Lomnitz .....	Dresden .....	982	01458
07 2 35 077	Longen .....	Trier-Saarburg .....	97	54338
07 2 31 077	Longkamp .....	Bernkastel-Wittlich .....	1 031	54472
07 2 35 078	Longuich .....	Trier-Saarburg .....	1 190	54340
09 5 72 139	Lonnerstadt, Markt .....	Erlangen-Höchstadt .....	1 757	91475

1) \* Bedeutet, daß die Gemeinde mehrere Postleitzahlen hat;  
die hier genannte Zahl ist diejenige des Verwaltungssitzes der Gemeinde.

4 Gemeinden in alphabetischer Ordnung mit Schlüsselnummer,  
Bevölkerung und Postleitzahl am 31.12.1993

L

Schlüssel- nummer	Gemeinde	Kreis/Landkreis	Bevöl- kerung	Post- leitz- zahl 1)
07 1 37 065	Lonnig .....	Mayen-Koblenz .....	868	56295
08 4 25 075	Lonsee .....	Alb-Donau-Kreis .....	4 278	89173
07 3 31 043	Lonsheim .....	Alzey-Worms .....	500	55237
01 0 61 066	Looft .....	Steinburg .....	341	25582
01 0 58 098	Loop .....	Rendsburg-Eckernförde .....	198	24644
01 0 58 099	Loose .....	Rendsburg-Eckernförde .....	812	24366
08 1 36 042	Lorch, Stadt .....	Ostalbkreis .....	10 838	73547
06 4 39 010	Lorch, Stadt .....	Rheingau-Taunus-Kreis .....	4 753	65391
07 1 41 121	Loreleystadt Sankt Goarshausen,	Rhein-Lahn-Kreis .....	1 764	56346
14 0 47 220	Lorenzkirch .....	Riesa .....	336	01619
06 4 31 016	Lorsch, Stadt .....	Bergstraße .....	11 514	64653
07 2 35 080	Lorscheid .....	Trier-Saarburg .....	530	54317
03 4 54 033	Lorup .....	Emsland .....	2 733	26901
15 3 31 520	Losenrade .....	Osterburg .....	185	39615
10 0 42 112	Losheim .....	Merzig-Wadern .....	16 270	66679
16 0 34 280	Lositz-Jehmichen .....	Saalfeld .....	115	07318
15 2 29 190	Lossa/ Finne .....	Nebra .....	981	06647
08 2 37 045	Loßburg .....	Freudenstadt .....	6 072	72290
15 3 31 530	Losse .....	Osterburg .....	143	39615
14 0 52 230	Loßwig .....	Torgau .....	392	04860
15 3 14 210	Lostau .....	Burg .....	954	39291
16 0 27 220	Lothra .....	Lobenstein .....	155	07356
05 5 66 048	Lotte .....	Steinfurt .....	11 029	49504
14 0 42 230	Lottengrün .....	Oelsnitz .....	162	08606
01 0 59 056	Lottorf .....	Schleswig-Flensburg .....	180	24878
08 3 37 070	Lottstetten .....	Waldshut .....	2 204	79807
03 3 52 032	Loxstedt .....	Cuxhaven .....	15 404	27612
13 0 17 270	Lubmin .....	Greifswald .....	1 488	17509
12 0 66 200	Lubochow .....	Oberspreewald-Lausitz .....	130	03103
14 0 20 310	Luchau .....	Dippoldiswalde .....	311	01762
16 0 11 240	Lucka, Stadt .....	Altenburg .....	5 662	04613
03 3 54 016	Luckau .....	Lüchow-Dannenberg .....	585	29487
12 0 61 320	Luckau, Stadt .....	Dahme-Spreewald .....	5 703	15926
15 2 46 200	Luckenau .....	Zeitz .....	814	06727
07 1 43 260	Luckenbach .....	Westerwaldkreis .....	559	57629

1) \* Bedeutet, daß die Gemeinde mehrere Postleitzahlen hat;  
die hier genannte Zahl ist diejenige des Verwaltungssitzes der Gemeinde.

4 Gemeinden in alphabetischer Ordnung mit Schlüsselnummer,  
Bevölkerung und Postleitzahl am 31.12.1993

L

Schlüssel- nummer	Gemeinde	Kreis/Landkreis	Bevöl- kerung	Post- leit- zahl 1)
12 0 72 232	Luckenwalde, Stadt .....	Teltow-Fläming .....	24 983	14943
12 0 73 372	Luckow .....	Uckermark .....	447	16306
13 0 38 140	Luckow .....	Ueckeründe .....	583	17375
13 0 21 520	Luckwitz .....	Hagenow .....	266	19243
13 0 30 190	Ludorf .....	Röbel/ Müriz .....	406	17207
06 6 32 012	Ludwigsau .....	Hersfeld-Rotenburg .....	5 853	36251
12 0 73 376	Ludwigsburg .....	Uckermark .....	492	17291
08 1 18 048	Ludwigsburg, Stadt .....	Ludwigsburg .....	86 216	71638 *
09 4 77 135	Ludwigschorgast, Markt .....	Kulmbach .....	987	95364
14 0 29 250	Ludwigsdorf .....	Görlitz .....	1 005	02829
12 0 72 240	Ludwigsfelde, Stadt .....	Teltow-Fläming .....	20 837	14974
07 3 14 000	Ludwigshafen am Rhein, Stadt ...	Kreisfreie Stadt .....	168 130	67059 *
07 3 39 035	Ludwigshöhe .....	Mainz-Bingen .....	453	55278
13 0 22 420	Ludwigslust, Stadt .....	Ludwigslust .....	12 622	19288
09 4 76 152	Ludwigsstadt, Stadt .....	Kronach .....	4 115	96337
07 3 40 029	Ludwigswinkel .....	Pirmasens .....	875	66996
15 3 14 220	Lübars .....	Burg .....	660	39291
05 7 70 020	Lübbecke, Stadt .....	Minden-Lübbecke .....	24 720	32312
12 0 61 316	Lübben/ Spreewald, Stadt .....	Dahme-Spreewald .....	15 139	15907
12 0 66 196	Lübbenau/ Spreewald, Stadt .....	Oberspreewald-Lausitz .....	19 568	03222
12 0 73 368	Lübbenow .....	Uckermark .....	397	17337
03 3 56 006	Lübberstedt .....	Osterholz .....	639	27729
13 0 40 190	Lübberstorf .....	Wismar .....	315	23992
12 0 71 280	Lübbinchen .....	Spree-Neiße .....	197	03172
03 3 54 017	Lübbow .....	Lüchow-Dannenberg .....	779	29488
01 0 03 000	Lübeck, Hansestadt .....	Kreisfreie Stadt .....	217 269	23552 *
13 0 33 340	Lübesse .....	Schwerin .....	442	19077
13 0 22 430	Lüblow .....	Ludwigslust .....	666	19288
12 0 69 356	Lübnitz .....	Potsdam-Mittelmark .....	170	14806
13 0 40 200	Lübow .....	Wismar .....	1 092	23972
13 0 38 150	Lübs .....	Ueckeründe .....	485	17379
15 1 47 230	Lübs .....	Zerbst .....	484	39264
13 0 33 350	Lübstorf .....	Schwerin .....	1 256	19069
13 0 21 540	Lübtheen, Stadt .....	Hagenow .....	4 221	19249
13 0 23 220	Lübz, Stadt .....	Lübz .....	7 410	19386

1) \* Bedeutet, daß die Gemeinde mehrere Postleitzahlen hat;  
die hier genannte Zahl ist diejenige des Verwaltungssitzes der Gemeinde.

4 Gemeinden in alphabetischer Ordnung mit Schlüsselnummer,  
Bevölkerung und Postleitzahl am 31.12.1993

L

Schlüssel- nummer	Gemeinde	Kreis/Landkreis	Bevöl- kerung	Post- leit- zahl 1)
13 0 14 170	Lübbzin .....	Bützow .....	209	18249
01 0 53 086	Lüchow .....	Herzogtum Lauenburg .....	193	23898
03 3 54 018	Lüchow, Stadt .....	Lüchow-Dannenberg .....	9 767	29439
07 2 31 078	Lückenburg .....	Bernkastel-Wittlich .....	86	54424
14 0 56 120	Lückendorf, Luftkurort .....	Zittau .....	580	02797
14 0 35 370	Lückersdorf-Gelenau .....	Kamenz .....	884	01920
15 3 31 540	Lückstedt .....	Osterburg .....	633	39606
15 3 25 250	Lüdelsen .....	Klötze .....	267	38489
05 9 62 032	Lüdenscheid, Stadt .....	Märkischer Kreis .....	80 277	58507 *
03 3 60 013	Lüder .....	Uelzen .....	1 267	29394
15 3 40 680	Lüderitz .....	Stendal .....	1 167	39517
03 3 55 021	Lüdersburg .....	Lüneburg .....	479	21379
12 0 72 236	Lüdersdorf .....	Teltow-Fläming .....	556	14943
13 0 18 190	Lüdersdorf .....	Grevesmühlen .....	2 012	23923
12 0 60 144	Lüdersdorf .....	Barnim .....	375	16248
12 0 64 292	Lüdersdorf-Biesdorf .....	Märkisch-Oderland .....	355	16269
03 2 57 021	Lüdersfeld .....	Schaumburg .....	1 032	31702
13 0 29 350	Lüdershagen .....	Ribnitz-Damgarten .....	609	18314
05 5 58 024	Lüdinghausen, Stadt .....	Coesfeld .....	21 270	59348
03 2 55 028	Lüerdissen .....	Holzminde .....	614	37635
05 7 66 052	Lügde, Stadt .....	Lippe .....	11 754	32676
13 0 37 230	Lühburg .....	Teterow .....	286	17179
13 0 17 280	Lühmannsdorf .....	Greifswald .....	702	17495
12 0 69 360	Lühndorf .....	Potsdam-Mittelmark .....	74	14943
09 6 78 153	Lülsfeld .....	Schweinfurt .....	824	97511
07 2 32 262	Lünebach .....	Bitburg-Prüm .....	620	54597
03 3 55 022	Lüneburg, Stadt .....	Lüneburg .....	63 299	21335 *
05 9 78 024	Lünen, Stadt .....	Unna .....	89 741	44532 *
03 4 54 034	Lünne .....	Emsland .....	1 512	48480
12 0 69 364	Lünow .....	Potsdam-Mittelmark .....	217	14778
01 0 59 057	Lürschau .....	Schleswig-Flensburg .....	885	24850
12 0 69 368	Lüsse .....	Potsdam-Mittelmark .....	165	14806
13 0 17 290	Lüssow .....	Greifswald .....	196	17506
13 0 20 440	Lüssow .....	Güstrow .....	1 131	18276
13 0 35 160	Lüssow .....	Stralsund .....	546	18442

1) \* Bedeutet, daß die Gemeinde mehrere Postleitzahlen hat;  
die hier genannte Zahl ist diejenige des Verwaltungssitzes der Gemeinde.

4 Gemeinden in alphabetischer Ordnung mit Schlüsselnummer,  
Bevölkerung und Postleitzahl am 31.12.1993

L

Schlüssel- nummer	Gemeinde	Kreis/Landkreis	Bevöl- kerung	Post- leit- zahl 1)
01 0 53 087	Lütau .....	Herzogtum Lauenburg .....	588	21483
03 4 52 016	Lütetsburg .....	Aurich .....	658	26524
01 0 57 048	Lütjenburg, Stadt .....	Plön .....	5 664	24321
01 0 54 080	Lütjenholm .....	Nordfriesland .....	276	25842
01 0 62 045	Lütjensee .....	Stormarn .....	2 732	22952
01 0 58 100	Lütjenwestedt .....	Rendsburg-Eckernförde .....	590	25585
12 0 70 256	Lütkenhof .....	Prignitz .....	121	16949
13 0 41 220	Lütow .....	Wolgast .....	325	17440
15 2 15 190	Lüttchendorf .....	Eisleben .....	523	06317
12 0 69 372	Lütte .....	Potsdam-Mittelmark .....	507	14806
13 0 26 320	Lüttenhagen .....	Neustrelitz .....	331	17258
14 0 21 300	Lüttewitz .....	Döbeln .....	1 261	04720
15 3 19 240	Lüttgenrode .....	Halberstadt .....	772	38835
13 0 21 560	Lüttow .....	Hagenow .....	325	19246
07 1 35 056	Lütz .....	Cochem-Zell .....	342	56290
06 4 37 010	Lützelbach .....	Odenwaldkreis .....	7 099	64750
15 2 42 100	Lützen, Stadt .....	Weißenfels .....	3 825	06686
07 2 32 263	Lützkampen .....	Bitburg-Prüm .....	422	54617
12 0 73 380	Lützlow .....	Uckermark .....	420	17291
13 0 16 240	Lützow .....	Gadebusch .....	1 355	19209
14 0 37 320	Lützschena .....	Leipzig .....	2 103	04469
12 0 66 204	Lug .....	Oberspreewald-Lausitz .....	167	03205
07 3 40 030	Lug .....	Pirmasens .....	601	76848
14 0 14 440	Luga .....	Bautzen .....	488	02699
12 0 62 312	Lugau .....	Elbe-Elster .....	453	03238
14 0 51 130	Lugau/ Erzgeb., Stadt .....	Stollberg .....	8 961	09385
03 2 57 022	Luhden .....	Schaumburg .....	938	31711
09 3 74 133	Luhe-Wildenau, Markt .....	Neustadt a.d. Waldnaab .....	3 190	92706
12 0 68 300	Luhme .....	Ostprignitz-Ruppin .....	154	16837
01 0 58 101	Luhnstedt .....	Rendsburg-Eckernförde .....	382	24816
16 0 20 330	Luisenthal .....	Gotha .....	1 585	99885
15 1 34 120	Luko .....	Roßlau .....	176	06869
16 0 37 150	Lumpzig .....	Schmölln .....	666	04626
01 0 51 071	Lunden .....	Dithmarschen .....	1 961	25774
03 3 52 033	Lunestedt .....	Cuxhaven .....	2 254	27616

1) \* Bedeutet, daß die Gemeinde mehrere Postleitzahlen hat;  
die hier genannte Zahl ist diejenige des Verwaltungssitzes der Gemeinde.

4 Gemeinden in alphabetischer Ordnung mit Schlüsselnummer,  
Bevölkerung und Postleitzahl am 31.12.1993

L

Schlüssel- nummer	Gemeinde	Kreis/Landkreis	Bevöl- kerung	Post- leit- zahl 1)
12 0 60 148	Lunow .....	Barnim .....	1 107	16248
14 0 48 330	Lunzenau, Stadt .....	Rochlitz .....	3 412	09328
16 0 21 210	Lunzig .....	Greiz .....	190	07980
09 3 73 143	Lupburg, Markt .....	Neumarkt i.d. OPf. ....	2 127	92331
13 0 39 270	Lupendorf .....	Waren .....	296	17194
14 0 43 290	Luppa .....	Oschatz .....	2 071	04774
14 0 14 450	Luppa .....	Bautzen .....	465	02694
15 2 27 230	Luppenau .....	Merseburg .....	267	06254
15 1 47 240	Luso .....	Zerbst .....	302	39264
07 3 34 018	Lustadt .....	Germersheim .....	3 165	67363
13 0 23 230	Lutheran .....	Lübz .....	330	19386
16 0 22 330	Lutter .....	Heiligenstadt .....	807	37318
03 1 53 009	Lutter am Barenberge, Flecken ..	Goslar .....	2 570	38729
01 0 57 049	Lutterbek .....	Plön .....	302	24235
14 0 14 460	Luttowitz .....	Bautzen .....	336	02627
07 1 35 057	Lutzerath .....	Cochem-Zell .....	1 432	56826
01 0 56 035	Lutzhorn .....	Pinneberg .....	641	25355
09 7 73 146	Lutzingen .....	Dillingen a.d. Donau .....	1 013	89440
07 1 37 066	Luxem .....	Mayen-Koblenz .....	263	56729
12 0 73 384	Lychen, Stadt .....	Uckermark .....	3 652	17279
07 1 41 083	Lykershausen .....	Rhein-Lahn-Kreis .....	189	56346

1) \* Bedeutet, daß die Gemeinde mehrere Postleitzahlen hat;  
die hier genannte Zahl ist diejenige des Verwaltungssitzes der Gemeinde.

4 Gemeinden in alphabetischer Ordnung mit Schlüsselnummer,  
Bevölkerung und Postleitzahl am 31.12.1993

M

Schlüssel- nummer	Gemeinde	Kreis/Landkreis	Bevöl- kerung	Post- leitz- zahl 1)
M				
01 0 59 141	Maasbüll .....	Schleswig-Flensburg .....	729	24975
15 1 26 290	Maasdorf .....	Köthen .....	450	06388
03 2 51 024	Maasen .....	Diepholz .....	524	27249
01 0 59 142	Maasholm .....	Schleswig-Flensburg .....	741	24404
14 0 55 190	Machern .....	Wurzen .....	2 448	04827
07 1 37 215	Macken .....	Mayen-Koblenz .....	382	56290
07 3 35 024	Mackenbach .....	Kaiserslautern .....	2 077	67686
16 0 31 410	Mackenrode .....	Nordhausen .....	653	99755
16 0 22 340	Mackenrode .....	Heiligenstadt .....	524	37318
07 1 34 052	Mackenrodt .....	Birkenfeld .....	445	55758
12 0 64 296	Mädewitz .....	Märkisch-Oderland .....	263	16259
09 3 77 139	Mähring, Markt .....	Tirschenreuth .....	1 981	95695
12 0 61 328	Märkisch Buchholz, Stadt .....	Dahme-Spreewald .....	868	15748
12 0 72 256	Märkisch Wilmersdorf .....	Teltow-Fläming .....	204	14974
16 0 43 480	Magdala, Stadt .....	Weimar .....	1 027	99441
15 3 03 000	Magdeburg, Landeshauptstadt .....	Stadtkreis .....	270 546	39104 *
15 3 14 230	Magdeburgerforth .....	Burg .....	252	39291
08 1 15 029	Magstadt .....	Böblingen .....	8 436	71106
12 0 62 316	Mahdel .....	Elbe-Elster .....	172	04916
08 3 17 073	Mahlberg, Stadt .....	Ortenaukreis .....	4 145	77972
14 0 43 300	Mahlis .....	Oschatz .....	720	04779
12 0 72 244	Mahlow .....	Teltow-Fläming .....	4 645	15831
12 0 61 324	Mahlsdorf .....	Dahme-Spreewald .....	106	15938
15 3 36 410	Mahlsdorf .....	Salzwedel .....	358	29416
08 3 27 033	Mahlstetten .....	Tuttlingen .....	714	78601
15 3 40 690	Mahlwinkel .....	Stendal .....	663	39517
09 7 76 118	Maierhöfen .....	Lindau (Bodensee) .....	1 439	88167
09 7 79 176	Maihingen .....	Donau-Ries .....	1 188	86747
07 3 37 052	Maikammer .....	Südliche Weinstraße .....	3 764	67487
16 0 43 490	Maina .....	Weimar .....	82	99441
09 6 71 140	Mainaschaff .....	Aschaffenburg .....	8 232	63814
09 6 75 144	Mainbernheim, Stadt .....	Kitzingen .....	2 317	97350
09 2 73 147	Mainburg, Stadt .....	Kelheim .....	12 287	84048
08 1 27 052	Mainhardt .....	Schwäbisch Hall .....	5 030	74535

1) \* Bedeutet, daß die Gemeinde mehrere Postleitzahlen hat;  
die hier genannte Zahl ist diejenige des Verwaltungssitzes der Gemeinde.

4 Gemeinden in alphabetischer Ordnung mit Schlüsselnummer,  
Bevölkerung und Postleitzahl am 31.12.1993

M

Schlüssel- nummer	Gemeinde	Kreis/Landkreis	Bevöl- kerung	Post- leit- zahl 1)
06 4 38 007	Mainhausen .....	Offenbach .....	7 805	63533
09 4 77 136	Mainleus .....	Kulmbach .....	6 766	95336
09 6 75 146	Mainstockheim .....	Kitzingen .....	1 740	97320
06 4 35 019	Maintal, Stadt .....	Main-Kinzig-Kreis .....	37 800	63477
07 3 15 000	Mainz, Stadt .....	Kreisfreie Stadt .....	185 487	55116 *
09 1 79 134	Maisach .....	Fürstenfeldbruck .....	10 949	82216
07 1 40 089	Maisborn .....	Rhein-Hunsrück-Kreis .....	119	56291
09 1 83 126	Maitenbeth .....	Mühldorf a. Inn .....	1 757	83558
07 1 40 090	Maitzborn .....	Rhein-Hunsrück-Kreis .....	121	55481
07 1 32 066	Malberg .....	Altenkirchen (Westerwald) .....	1 045	57629
07 2 32 075	Malberg .....	Bitburg-Prüm .....	749	54655
07 2 32 076	Malbergweich .....	Bitburg-Prüm .....	356	54655
07 2 31 079	Malborn .....	Bernkastel-Wittlich .....	1 436	54426
13 0 24 170	Malchin, Stadt .....	Malchin .....	9 936	17139
09 2 75 132	Malching .....	Passau .....	1 144	94094
13 0 39 280	Malchow, Stadt .....	Waren .....	8 004	17213
01 0 55 028	Malente .....	Ostholstein .....	10 379	23714
09 2 77 131	Malgersdorf .....	Rottal-Inn .....	1 058	84333
12 0 62 320	Malitschkendorf .....	Elbe-Elster .....	209	04936
13 0 22 210	Malk Göhren .....	Ludwigslust .....	514	19294
13 0 18 200	Mallentin .....	Grevesmühlen .....	871	23936
09 2 78 148	Mallersdorf-Pfaffenberg, Markt .	Straubing-Bogen .....	6 575	84066
13 0 39 290	Mallin .....	Waren .....	330	17217
13 0 22 450	Malliß .....	Ludwigslust .....	1 680	19294
12 0 64 300	Mallnow .....	Märkisch-Oderland .....	354	15326
08 3 36 104	Malsburg-Marzell .....	Lörrach .....	1 647	79429
08 2 15 046	Malsch .....	Karlsruhe .....	13 006	76316
08 2 26 046	Malsch .....	Rhein-Neckar-Kreis .....	2 989	69254
14 0 22 280	Malschendorf .....	Dresden .....	269	01474
14 0 14 470	Malschwitz .....	Bautzen .....	873	02694
06 6 34 013	Malsfeld .....	Schwalm-Eder-Kreis .....	4 188	34323
14 0 20 320	Malter .....	Dippoldiswalde .....	283	01744
08 3 16 024	Malterdingen .....	Emmendingen .....	2 428	79364
12 0 72 248	Malterhausen .....	Teltow-Fläming .....	653	14913
12 0 65 200	Malz .....	Oberhavel .....	360	16515

1) \* Bedeutet, daß die Gemeinde mehrere Postleitzahlen hat;  
die hier genannte Zahl ist diejenige des Verwaltungssitzes der Gemeinde.



4 Gemeinden in alphabetischer Ordnung mit Schlüsselnummer,  
Bevölkerung und Postleitzahl am 31.12.1993

M

Schlüssel- nummer	Gemeinde	Kreis/Landkreis	Bevöl- kerung	Post- leit- zahl 1)
13 0 20 300	Mamerow .....	Güstrow .....	429	18279
07 1 32 067	Mammelzen .....	Altenkirchen (Westerwald) .....	835	57636
09 1 79 136	Mammendorf .....	Fürstenfeldbruck .....	3 325	82291
09 2 79 125	Mamming .....	Dingolfing-Landau .....	2 481	94437
09 1 86 137	Manching, Markt .....	Pfaffenhofen a.d. Ilm .....	10 313	85077
07 1 33 061	Mandel .....	Bad Kreuznach .....	793	55595
10 0 45 116	Mandelbachtal .....	Saarpfalz-Kreis .....	11 828	66399
13 0 31 230	Mandelshagen .....	Rostock .....	200	18184
07 2 35 081	Mandern .....	Trier-Saarburg .....	939	54429
07 2 31 080	Manderscheid .....	Bernkastel-Wittlich .....	1 328	54531
07 2 32 264	Manderscheid .....	Bitburg-Prüm .....	57	54649
16 0 24 180	Manebach .....	Ilmenau .....	1 609	98693
15 3 21 090	Mangelsdorf .....	Havelberg .....	381	39524
01 0 55 029	Manhagen .....	Ostholstein .....	378	23738
12 0 68 304	Manker .....	Ostprignitz-Ruppin .....	379	16845
12 0 70 260	Mankmuß .....	Prignitz .....	255	19357
07 2 35 082	Mannebach .....	Trier-Saarburg .....	323	54441
07 2 33 225	Mannebach .....	Daun .....	280	56769
15 3 20 410	Mannhausen .....	Haldensleben .....	332	39359
08 2 22 000	Mannheim, Universitätsstadt .....	Stadtkreis .....	318 025	68159 *
14 0 54 170	Mannichswalde .....	Werdau .....	696	08439
16 0 38 250	Mannstedt .....	Sömmerda .....	455	99628
07 3 33 043	Mannweiler-Cölln .....	Donnersbergkreis .....	465	67822
12 0 64 304	Manschnow .....	Märkisch-Oderland .....	1 578	15328
12 0 70 264	Mansfeld .....	Prignitz .....	105	16949
15 2 22 210	Mansfeld, Stadt .....	Hettstedt .....	3 937	06343
09 3 74 134	Mantel, Markt .....	Neustadt a.d. Waldnaab .....	2 927	92708
07 3 39 036	Manubach .....	Mainz-Bingen .....	393	55413
14 0 32 300	Marbach .....	Hainichen .....	1 399	09661
14 0 24 260	Marbach .....	Flöha .....	720	09573
08 1 18 049	Marbach am Neckar, Stadt .....	Ludwigsburg .....	13 525	71672
06 5 34 014	Marburg, Universitätsstadt .....	Marburg-Biedenkopf .....	76 582	35037 *
08 3 15 132	March .....	Breisgau-Hochschwarzwald .....	8 150	79232
09 6 79 161	Margetshöchheim .....	Würzburg .....	3 289	97276
09 2 78 149	Mariaposching .....	Straubing-Bogen .....	1 256	94553

1) \* Bedeutet, daß die Gemeinde mehrere Postleitzahlen hat;  
die hier genannte Zahl ist diejenige des Verwaltungssitzes der Gemeinde.

4 Gemeinden in alphabetischer Ordnung mit Schlüsselnummer,  
Bevölkerung und Postleitzahl am 31.12.1993

M

Schlüssel- nummer	Gemeinde	Kreis/Landkreis	Bevöl- kerung	Post- leit- zahl 1)
14 0 39 170	Marienberg, Stadt .....	Marienberg .....	10 881	09496
15 3 30 170	Marienborn .....	Oschersleben .....	500	39365
14 0 42 250	Marieney .....	Oelsnitz .....	475	08626
07 1 41 084	Marienfels .....	Rhein-Lahn-Kreis .....	342	56357
03 4 52 017	Marienhaf, Flecken .....	Aurich .....	1 672	26529
03 2 54 039	Marienhagen .....	Hildesheim .....	950	31094
07 1 38 201	Marienhäusen .....	Neuwied .....	447	56269
05 3 74 024	Marienneide .....	Oberbergischer Kreis .....	12 789	51709
05 7 62 024	Mariennünster, Stadt .....	Höxter .....	5 184	37696
07 1 43 044	Mariennrachdorf .....	Westerwaldkreis .....	828	56242
03 1 54 015	Mariental .....	Helmstedt .....	1 501	38368
13 0 28 260	Marienthal .....	Pasewalk .....	343	17309
12 0 65 204	Marienthal .....	Oberhavel .....	482	16775
12 0 60 152	Marienerwerder .....	Barnim .....	719	16348
13 0 39 300	Marihn .....	Waren .....	275	17219
07 2 31 081	Marine-Novianb .....	Bernkastel-Wittlich .....	1 456	54484
16 0 42 230	Marisfeld .....	Suhl .....	515	98530
08 4 35 034	Markbbrb, Stadt .....	Bbenseekreis .....	11 346	88677
15 1 13 180	Marke .....	Bitterfeld .....	422	06779
12 0 63 184	Markee .....	Havelland .....	961	14641
12 0 72 252	Markenbbrb .....	Teltow-Fläming .....	654	14913
14 0 49 100	Markersbach .....	Schwarzenberg .....	2 216	08352
14 0 29 260	Markersbbrb .....	Görlitz .....	1 223	02829
14 0 18 220	Markersbbrb b. Burgstäb .....	Chemnitz .....	1 202	09236
12 0 67 312	Markgrafpieske .....	Ober-Spre .....	807	15528
08 1 18 050	Markgröningen, Stadt .....	Ludwigsburg .....	13 846	71706
14 0 37 340	Markkleeberg, Stadt .....	Leipzig .....	18 702	04416
09 2 79 126	Marklkoben .....	Dingolfing-Landau .....	3 698	84163
03 2 56 021	Marklohe .....	Nienburg (Weser) .....	4 177	31608
14 0 36 070	Markneukirchen, Stadt .....	Klingenthal .....	6 745	08258
14 0 37 350	Markranstäb, Stadt .....	Leipzig .....	6 582	04420
16 0 16 460	Marksub .....	Eisenach .....	1 575	99819
09 5 77 149	Markt Berolzheim, Markt .....	Weißenburg-Gunzenhausen .....	1 280	91801
09 5 75 144	Markt Bibart, Markt .....	Neustadt a.d.Aisch-Bad Windsheim .....	1 930	91477
09 6 75 148	Markt Einersheim, Markt .....	Kitzingen .....	1 266	97348

1) \* Bebeutet, baß die Gemeinde mehrere Postleitzahlen hat;  
die hier genannte Zahl ist diejenige des Verwaltungssitzes der Gemeinde.

4 Gemeinden in alphabetischer Ordnung mit Schlüsselnummer,  
Bevölkerung und Postleitzahl am 31.12.1993

M

Schlüssel- nummer	Gemeinde	Kreis/Landkreis	Bevöl- kerung	Post- leit- zahl 1)
09 5 75 145	Markt Erlbach, Markt .....	Neustadt a.d.Aisch-Bad Windsheim	4 996	91459
09 1 74 131	Markt Indersdorf, Markt .....	Dachau .....	8 241	85229
09 5 75 146	Markt Nordheim, Markt .....	Neustadt a.d.Aisch-Bad Windsheim	1 110	91478
09 7 78 168	Markt Rettenbach, Markt .....	Unterallgäu .....	3 596	87733
09 1 75 127	Markt Schwaben, Markt .....	Ebersberg .....	9 542	85570
09 5 75 147	Markt Taschendorf, Markt .....	Neustadt a.d.Aisch-Bad Windsheim	995	91480
09 7 78 169	Markt Wald, Markt .....	Unterallgäu .....	2 172	86865
09 5 75 143	Marktbergel, Markt .....	Neustadt a.d.Aisch-Bad Windsheim	1 666	91613
09 6 75 147	Marktbreit, Stadt .....	Kitzingen .....	3 767	97340
16 0 34 290	Marktgölitz .....	Saalfeld .....	537	07330
09 4 78 143	Marktgraitz, Markt .....	Lichtenfels .....	1 316	96257
09 6 77 157	Markttheidenfeld, Stadt .....	Main-Spessart .....	10 402	97828
09 1 71 123	Markt1, Markt .....	Altötting .....	2 907	84533
09 4 77 138	Marktleugast, Markt .....	Kulmbach .....	4 025	95352
09 4 79 135	Marktleuthen, Stadt .....	Wunsiedel i. Fichtelgebirge .....	4 100	95168
09 7 77 151	Marktoberdorf, Stadt .....	Ostallgäu .....	17 683	87616
09 7 79 177	Marktoffingen .....	Donau-Ries .....	1 339	86748
09 4 79 136	Markttredwitz, Stadt .....	Wunsiedel i. Fichtelgebirge .....	18 983	95615
09 4 76 183	Marktrodach, Markt .....	Kronach .....	3 985	96364
09 1 72 124	Marktschellenberg, Markt .....	Berchtesgadener Land .....	1 955	83487
09 4 77 139	Marktschorgast, Markt .....	Kulmbach .....	1 770	95509
09 6 75 149	Marktsteft, Stadt .....	Kitzingen .....	1 654	97342
09 4 78 144	Marktzeuln, Markt .....	Lichtenfels .....	1 656	96275
16 0 18 380	Markvippach .....	Erfurt .....	507	99195
15 2 42 110	Markwerben .....	Weißenfels .....	746	06667
03 2 51 025	Marl .....	Diepholz .....	781	49448
05 5 62 024	Marl, Stadt .....	Recklinghausen .....	92 590	45768 *
16 0 13 370	Marlishausen .....	Arnstadt .....	1 133	99310
09 5 72 141	Marloffstein .....	Erlangen-Höchststadt .....	1 535	91080
13 0 29 360	Marlow, Stadt .....	Ribnitz-Damgarten .....	2 007	18337
01 0 51 072	Marne, Stadt .....	Dithmarschen .....	6 002	25709
01 0 51 073	Marnerdeich .....	Dithmarschen .....	345	25709
07 3 33 045	Marnheim .....	Donnersbergkreis .....	1 631	67297
13 0 27 130	Marnitz .....	Parchim .....	975	19376
09 6 74 171	Maroldsweisach, Markt .....	Haßberge .....	4 634	96126

1) \* Bedeutet, daß die Gemeinde mehrere Postleitzahlen hat;  
die hier genannte Zahl ist diejenige des Verwaltungssitzes der Gemeinde.

4 Gemeinden in alphabetischer Ordnung mit Schlüsselnummer,  
Bevölkerung und Postleitzahl am 31.12.1993

M

Schlüssel- nummer	Gemeinde	Kreis/Landkreis	Bevöl- kerung	Post- leitz- zahl 1)
16 0 29 320	Marolterode .....	Mühlhausen .....	420	99994
07 1 43 045	Maroth .....	Westerwaldkreis .....	208	56271
10 0 46 112	Marpingen .....	Sankt Wendel .....	11 657	66646
12 0 69 376	Marquardt .....	Potsdam-Mittelmark .....	892	14476
09 1 89 129	Marquartstein .....	Traunstein .....	3 030	83250
05 9 58 024	Marsberg, Stadt .....	Hochsauerlandkreis .....	22 082	34431
03 3 53 023	Marschacht .....	Harburg .....	2 723	21436
01 0 57 050	Martensrade .....	Plön .....	713	24238
03 2 51 026	Martfeld .....	Diepholz .....	2 512	27327
16 0 22 350	Marth .....	Heiligenstadt .....	366	37318
16 0 22 360	Martinfeld .....	Heiligenstadt .....	637	37308
16 0 15 390	Martinroda .....	Bad Salzungen .....	303	36404
16 0 24 190	Martinroda .....	Ilmenau .....	912	98693
09 6 75 150	Martinsheim .....	Kitzingen .....	998	97340
07 3 35 203	Martinshöhe .....	Kaiserslautern .....	1 823	66894
12 0 62 324	Martinskirchen .....	Elbe-Elster .....	381	04895
15 2 37 310	Martinsrieth .....	Sangerhausen .....	199	06528
07 1 33 062	Martinstein .....	Bad Kreuznach .....	351	55627
12 0 65 208	Marwitz .....	Oberhavel .....	975	16727
12 0 62 328	Marxdorf .....	Elbe-Elster .....	133	04924
12 0 64 308	Marxdorf .....	Märkisch-Oderland .....	171	15306
03 3 53 024	Marxen .....	Harburg .....	1 011	21439
09 7 79 178	Marxheim .....	Donau-Ries .....	2 631	86688
08 2 15 047	Marxzell .....	Karlsruhe .....	5 288	76359
12 0 69 380	Marzahna .....	Potsdam-Mittelmark .....	610	14913
12 0 69 384	Marzahne .....	Potsdam-Mittelmark .....	251	14778
07 1 43 261	Marzhausen .....	Westerwaldkreis .....	222	57627
09 1 78 140	Marzling .....	Freising .....	2 170	85417
07 1 35 058	Masburg .....	Cochem-Zell .....	943	56761
08 4 26 071	Maselheim .....	Biberach .....	4 393	88437
09 6 72 131	Maßbach, Markt .....	Bad Kissingen .....	4 719	97711
12 0 62 332	Massen .....	Elbe-Elster .....	1 359	03238
08 1 25 061	Massenbachhausen .....	Heilbronn .....	3 383	74252
16 0 23 510	Masserberg .....	Hildburghausen .....	872	98666
09 2 77 133	Massing, Markt .....	Rottal-Inn .....	3 436	84323

1) \* Bedeutet, daß die Gemeinde mehrere Postleitzahlen hat;  
die hier genannte Zahl ist diejenige des Verwaltungssitzes der Gemeinde.

4 Gemeinden in alphabetischer Ordnung mit Schlüsselnummer,  
Bevölkerung und Postleitzahl am 31.12.1993

M

Schlüssel- nummer	Gemeinde	Kreis/Landkreis	Bevöl- kerung	Post- leitz- zahl 1)
13 0 30 200	Massow .....	Röbel/ Müritz .....	292	17209
07 3 40 217	Maßweiler .....	Pirmasens .....	1 119	66506
07 1 40 204	Mastershausen .....	Rhein-Hunsrück-Kreis .....	1 147	56869
07 2 32 265	Masthorn .....	Bitburg-Prüm .....	72	54597
13 0 37 240	Matgendorf .....	Teterow .....	347	17168
12 0 71 284	Mattendorf .....	Spree-Neiße .....	234	03159
16 0 12 200	Mattstedt .....	Apolda .....	501	99510
07 3 36 107	Matzenbach .....	Kusel .....	741	66909
07 2 32 266	Matzerath .....	Bitburg-Prüm .....	61	54597
13 0 27 140	Matzlow-Garwitz .....	Parchim .....	619	19372
16 0 25 400	Maua .....	Jena .....	473	07751
07 3 31 044	Mauchenheim .....	Alzey-Worms .....	929	67294
07 1 32 068	Mauden .....	Altenkirchen (Westerwald) .....	117	57520
16 0 31 420	Mauderode .....	Nordhausen .....	162	99735
07 2 32 267	Mauel .....	Bitburg-Prüm .....	76	54649
08 2 26 048	Mauer .....	Rhein-Neckar-Kreis .....	3 457	69256
09 1 78 142	Mauern .....	Freising .....	2 233	85419
14 0 39 180	Mauersberg .....	Marienberg .....	764	09518
09 7 77 152	Mauerstetten .....	Ostallgäu .....	2 449	87665
14 0 34 260	Maukendorf .....	Hoyerswerda .....	318	02979
12 0 68 308	Maulbeerwalde .....	Ostprignitz-Ruppin .....	261	16909
08 2 36 038	Maulbronn, Stadt .....	Enzkreis .....	6 379	75433
08 3 36 057	Maulburg .....	Lörrach .....	3 809	79689
07 3 40 218	Mauschbach .....	Pirmasens .....	231	66500
12 0 71 288	Maust .....	Spree-Neiße .....	264	03185
09 2 72 134	Mauth .....	Freyung-Grafenau .....	2 688	94151
14 0 47 230	Mautitz .....	Riesa .....	261	01594
07 3 38 018	Maxdorf .....	Ludwigshafen .....	6 338	67133
14 0 44 430	Maxen .....	Pirna .....	744	01809
09 3 76 141	Maxhütte-Haidhof, Stadt .....	Schwandorf .....	9 544	93142
07 1 43 046	Maxsain .....	Westerwaldkreis .....	1 066	56244
07 1 37 068	Mayen, Stadt .....	Mayen-Koblenz .....	19 359	56727
07 1 31 049	Mayschoß .....	Ahrweiler .....	1 050	53508
15 3 36 420	Mechau .....	Salzwedel .....	228	29416
14 0 45 260	Mechelgrün .....	Plauen .....	484	08541

1) \* Bedeutet, daß die Gemeinde mehrere Postleitzahlen hat;  
die hier genannte Zahl ist diejenige des Verwaltungssitzes der Gemeinde.

4 Gemeinden in alphabetischer Ordnung mit Schlüsselnummer,  
Bevölkerung und Postleitzahl am 31.12.1993

M

Schlüssel- nummer	Gemeinde	Kreis/Landkreis	Bevöl- kerung	Post- leit- zahl 1)
16 0 43 500	Mechelroda .....	Weimar .....	266	99441
05 3 66 028	Mechernich, Stadt .....	Euskirchen .....	23 857	53894
01 0 53 088	Mechow .....	Herzogtum Lauenburg .....	92	23909
03 3 55 023	Mechtersen .....	Lüneburg .....	641	21358
16 0 20 340	Mechterstädt .....	Gotha .....	1 276	99880
07 2 32 077	Meckel .....	Bitburg-Prüm .....	333	54636
07 1 34 053	Meckenbach .....	Birkenfeld .....	155	55767
07 1 33 063	Meckenbach .....	Bad Kreuznach .....	395	55606
08 4 35 035	Meckenbeuren .....	Bodenseekreis .....	12 135	88074
07 3 32 035	Meckenheim .....	Bad Dürkheim .....	3 135	67149
05 3 82 032	Meckenheim, Stadt .....	Rhein-Sieg-Kreis .....	23 987	53340
08 2 26 049	Meckesheim .....	Rhein-Neckar-Kreis .....	5 416	74909
16 0 43 510	Meckfeld b. Bad Berka .....	Weimar .....	85	99438
07 3 36 061	Medard .....	Kusel .....	560	67744
07 1 33 064	Meddersheim .....	Bad Kreuznach .....	1 199	55566
01 0 62 046	Meddewade .....	Stormarn .....	688	23847
05 9 58 028	Medebach, Stadt .....	Hochsauerlandkreis .....	8 128	59964
01 0 59 143	Medelby .....	Schleswig-Flensburg .....	788	24994
12 0 69 388	Medewitz .....	Potsdam-Mittelmark .....	656	14827
14 0 22 290	Medingen .....	Dresden .....	1 222	01458
09 7 73 153	Medlingen .....	Dillingen a.d. Donau .....	940	89441
13 0 12 190	Medow .....	Anklam .....	476	17391
09 4 73 144	Meeder .....	Coburg .....	3 759	96484
14 0 28 070	Meerane, Stadt .....	Glauchau .....	19 910	08393
03 2 57 023	Meerbeck .....	Schaumburg .....	2 037	31715
05 1 62 022	Meerbusch, Stadt .....	Neuss .....	53 249	40667 *
07 2 31 082	Meerfeld .....	Bernkastel-Wittlich .....	361	54531
08 4 35 036	Meersburg, Stadt .....	Bodenseekreis .....	5 396	88709
13 0 15 240	Meesiger .....	Demmin .....	277	17111
01 0 58 103	Meezen .....	Rendsburg-Eckernförde .....	320	24594
09 7 79 180	Megesheim .....	Donau-Ries .....	834	86750
01 0 59 058	Meggerdorf .....	Schleswig-Flensburg .....	712	24799
14 0 52 250	Mehderitzsch .....	Torgau .....	515	04874
16 0 45 210	Mehla .....	Zeulenroda .....	329	07950
07 3 35 025	Mehlbach .....	Kaiserslautern .....	1 165	67735

1) \* Bedeutet, daß die Gemeinde mehrere Postleitzahlen hat;  
die hier genannte Zahl ist diejenige des Verwaltungssitzes der Gemeinde.

4 Gemeinden in alphabetischer Ordnung mit Schlüsselnummer,  
Bevölkerung und Postleitzahl am 31.12.1993

M

Schlüssel- nummer	Gemeinde	Kreis/Landkreis	Bevöl- kerung	Post- leit- zahl 1)
01 0 61 067	Mehlbek .....	Steinburg .....	410	25588
07 3 35 026	Mehlingen .....	Kaiserslautern .....	3 399	67678
09 4 72 164	Mehlmeisel .....	Bayreuth .....	1 445	95694
12 0 72 260	Mehlsdorf .....	Teltow-Fläming .....	150	15936
14 0 47 240	Mehltheuer .....	Riesa .....	358	01594
14 0 45 270	Mehltheuer .....	Plauen .....	1 322	08539
16 0 28 310	Mehmels .....	Meiningen .....	407	98634
15 3 36 430	Mehmke .....	Salzwedel .....	320	29413
16 0 37 160	Mehna .....	Schmölln .....	394	04626
07 2 33 042	Mehren .....	Daun .....	1 162	54552
07 1 32 069	Mehren .....	Altenkirchen (Westerwald) .....	446	57635
07 2 35 083	Mehring .....	Trier-Saarburg .....	1 937	54346
09 1 71 124	Mehring .....	Altötting .....	2 044	84561
15 2 11 150	Mehringen .....	Aschersleben .....	1 141	06456
12 0 60 156	Mehrow .....	Barnim .....	335	16356
16 0 29 330	Mehrstedt .....	Mühlhausen .....	270	99994
08 4 15 048	Mehrstetten .....	Reutlingen .....	1 374	72537
12 0 73 388	Meichow .....	Uckermark .....	301	17291
13 0 38 170	Meiersberg .....	Ueckermünde .....	448	17375
15 1 26 300	Meilendorf .....	Köthen .....	191	06386
07 1 38 042	Meinborn .....	Neuwied .....	441	56584
03 1 51 016	Meine .....	Gifhorn .....	6 643	38527
14 0 51 140	Meinersdorf .....	Stollberg .....	1 573	09390
03 1 51 017	Meinersen .....	Gifhorn .....	6 233	38536
05 9 62 036	Meinerzhagen, Stadt .....	Märkischer Kreis .....	21 024	58540
15 2 46 210	Meineweh .....	Zeitz .....	628	06721
06 6 36 007	Meinhard .....	Werra-Meißner-Kreis .....	5 684	37276
09 5 77 150	Meinheim .....	Weißenburg-Gunzenhausen .....	812	91802
16 0 28 320	Meiningen, Stadt .....	Meiningen .....	24 589	98617
12 0 72 264	Meinsdorf .....	Teltow-Fläming .....	451	14913
07 2 33 043	Meisburg .....	Daun .....	245	54570
15 2 11 160	Meisdorf .....	Aschersleben .....	1 073	06463
07 1 33 065	Meisenheim, Stadt .....	Bad Kreuznach .....	3 027	55590
14 0 40 240	Meißen, Stadt .....	Meißen .....	33 075	01662
08 3 17 075	Meißenheim .....	Ortenaukreis .....	3 476	77974

1) \* Bedeutet, daß die Gemeinde mehrere Postleitzahlen hat;  
die hier genannte Zahl ist diejenige des Verwaltungssitzes der Gemeinde.

4 Gemeinden in alphabetischer Ordnung mit Schlüsselnummer,  
Bevölkerung und Postleitzahl am 31.12.1993

M

Schlüssel- nummer	Gemeinde	Kreis/Landkreis	Bevöl- kerung	Post- leit- zahl 1)
06 6 36 008	Meißner .....	Werra-Meißner-Kreis .....	3 648	37290
09 7 72 177	Meitingen, Markt .....	Augsburg .....	10 078	86405
15 3 45 180	Meitzendorf .....	Wolmirstedt .....	774	39326
14 0 29 270	Melaune .....	Görlitz .....	715	02894
03 3 55 024	Melbeck .....	Lüneburg .....	2 541	21406
12 0 60 160	Melchow .....	Barnim .....	706	16230
01 0 51 074	Meldorf, Stadt .....	Dithmarschen .....	7 422	25704
13 0 21 570	Melkof .....	Hagenow .....	389	19273
03 4 59 024	Melle, Stadt .....	Osnabrück .....	43 174	49324 *
12 0 70 268	Mellen .....	Prignitz .....	196	19309
16 0 30 180	Mellenbach-Glasbach .....	Neuhaus a. Rennweg .....	1 491	98746
12 0 72 268	Mellensee .....	Teltow-Fläming .....	1 142	15806
13 0 41 230	Mellenthin .....	Wolgast .....	210	17429
15 3 25 260	Mellin .....	Klötze .....	197	38489
16 0 43 530	Mellingen .....	Weimar .....	1 284	99441
03 2 51 027	Mellinghausen .....	Diepholz .....	1 066	27249
15 1 24 340	Mellnitz .....	Jessen .....	72	06918
09 6 73 142	Mellrichstadt, Stadt .....	Rhön-Grabfeld .....	6 296	97638
16 0 28 340	Melpers .....	Meiningen .....	130	98634
14 0 52 260	Melpitz .....	Torgau .....	221	04860
07 1 38 043	Melsbach .....	Neuwied .....	2 109	56581
01 0 58 104	Melsdorf .....	Rendsburg-Eckernförde .....	1 257	24109
06 6 34 014	Melsungen, Stadt .....	Schwalm-Eder-Kreis .....	13 694	34212
14 0 55 200	Meltewitz .....	Wurzen .....	605	04808
13 0 30 210	Melz .....	Röbel/ Müritz .....	316	17209
15 2 29 200	Memleben .....	Nebra .....	909	06642
09 4 71 159	Memmelsdorf .....	Bamberg .....	8 350	96117
14 0 24 270	Memmendorf .....	Flöha .....	392	09569
09 7 64 000	Memmingen, Stadt .....	Kreisfreie Stadt .....	40 222	87700
09 7 78 171	Memmingerberg .....	Unterallgäu .....	2 447	87766
05 9 62 040	Menden (Sauerland), Stadt .....	Märkischer Kreis .....	57 538	58706 *
16 0 28 350	Mendhausen .....	Meiningen .....	424	98631
07 1 37 069	Mendig, Stadt .....	Mayen-Koblenz .....	7 918	56743
14 0 29 280	Mengelsdorf .....	Görlitz .....	488	02894
08 4 37 076	Mengen, Stadt .....	Sigmaringen .....	9 810	88512

1) \* Bedeutet, daß die Gemeinde mehrere Postleitzahlen hat;  
die hier genannte Zahl ist diejenige des Verwaltungssitzes der Gemeinde.



4 Gemeinden in alphabetischer Ordnung mit Schlüsselnummer,  
Bevölkerung und Postleitzahl am 31.12.1993

M

Schlüssel- nummer	Gemeinde	Kreis/Landkreis	Bevöl- kerung	Post- leit- zahl 1)
07 1 40 092	Mengerschied .....	Rhein-Hunsrück-Kreis .....	791	55490
16 0 40 180	Mengersgereuth-Hämmern .....	Sonneberg .....	3 268	96529
06 5 33 011	Mengerskirchen .....	Limburg-Weilburg .....	5 629	35794
09 2 79 127	Mengkofen .....	Dingolfing-Landau .....	4 738	84152
07 2 32 078	Menningen .....	Bitburg-Prüm .....	163	54310
03 4 59 025	Menslage .....	Osnabrück .....	2 702	49637
16 0 29 340	Menteroda .....	Mühlhausen .....	2 411	99996
15 3 14 240	Menz .....	Burg .....	486	39175
12 0 65 212	Menz .....	Oberhavel .....	624	16775
13 0 18 210	Menzendorf .....	Grevesmühlen .....	252	23923
03 4 54 035	Meppen, Stadt .....	Emsland .....	31 228	49716
09 7 71 145	Merching .....	Aichach-Friedberg .....	2 445	86504
10 0 43 113	Merchweiler .....	Neunkirchen .....	11 724	66589
08 3 15 072	Merdingen .....	Breisgau-Hochschwarzwald .....	2 414	79291
06 5 33 012	Merenberg .....	Limburg-Weilburg .....	3 107	35799
09 7 71 146	Mering, Markt .....	Aichach-Friedberg .....	11 365	86415
07 1 43 262	Merkelbach .....	Westerwaldkreis .....	423	57629
16 0 45 220	Merkendorf .....	Zeulenroda .....	321	07950
09 5 71 177	Merkendorf, Stadt .....	Ansbach .....	2 493	91732
16 0 15 410	Merkers .....	Bad Salzungen .....	2 052	36460
07 2 32 269	Merkeshausen .....	Bitburg-Prüm .....	26	54636
08 4 25 079	Merklingen .....	Alb-Donau-Kreis .....	1 697	89188
07 2 32 270	Merlscheid .....	Bitburg-Prüm .....	43	54597
07 1 40 093	Mermuth .....	Rhein-Hunsrück-Kreis .....	271	56283
07 2 31 083	Merschbach .....	Bernkastel-Wittlich .....	54	54426
14 0 47 250	Merschwitz .....	Riesa .....	1 091	01612
15 2 27 240	Merseburg/ Saale, Stadt .....	Merseburg .....	41 528	06217
15 2 28 240	Mertendorf .....	Naumburg .....	692	06618
16 0 17 250	Mertendorf .....	Eisenberg .....	192	07619
12 0 70 272	Mertensdorf .....	Prignitz .....	187	16949
07 2 35 085	Mertesdorf .....	Trier-Saarburg .....	1 670	54318
07 3 32 036	Mertesheim .....	Bad Dürkheim .....	347	67271
09 7 79 181	Mertingen .....	Donau-Ries .....	3 111	86690
07 1 37 070	Mertloch .....	Mayen-Koblenz .....	1 238	56753
07 1 33 066	Merxheim .....	Bad Kreuznach .....	1 417	55627

1) \* Bedeutet, daß die Gemeinde mehrere Postleitzahlen hat;  
die hier genannte Zahl ist diejenige des Verwaltungssitzes der Gemeinde.

4 Gemeinden in alphabetischer Ordnung mit Schlüsselnummer,  
Bevölkerung und Postleitzahl am 31.12.1993

M

Schlüssel- nummer	Gemeinde	Kreis/Landkreis	Bevöl- kerung	Post- leit- zahl 1)
16 0 26 290	Merxleben .....	Langensalza .....	507	99947
12 0 67 316	Merz .....	Oder-Spree .....	208	15848
07 3 40 031	Merzalben .....	Pirmasens .....	1 346	66978
12 0 72 272	Merzdorf .....	Teltow-Fläming .....	206	14913
12 0 62 336	Merzdorf .....	Elbe-Elster .....	1 083	04932
03 4 59 026	Merzen .....	Osnabrück .....	3 316	49586
05 3 58 040	Merzenich .....	Düren .....	8 629	52399
08 3 15 073	Merzhausen .....	Breisgau-Hochschwarzwald .....	4 650	79249
15 1 26 310	Merzien .....	Köthen .....	771	06369
10 0 42 113	Merzig, Kreisstadt .....	Merzig-Wadern .....	30 601	66663
07 2 35 154	Merzkirchen .....	Trier-Saarburg .....	605	54439
07 3 36 062	Merzweiler .....	Kusel .....	195	67746
05 9 58 032	Meschede, Stadt .....	Hochsauerlandkreis .....	32 236	59872
12 0 73 392	Mescherin .....	Uckermark .....	390	16307
12 0 65 216	Meseberg .....	Oberhavel .....	183	16775
15 3 31 550	Meseberg .....	Osterburg .....	405	39606
15 3 45 190	Meseberg .....	Wolmirstedt .....	476	39326
13 0 17 300	Mesekenhagen .....	Greifswald .....	712	17498
12 0 70 276	Mesendorf .....	Prignitz .....	156	16928
07 1 35 060	Mesenich .....	Cochem-Zell .....	360	56820
09 6 71 141	Mespelbrunn .....	Aschaffenburg .....	2 483	63875
14 0 45 280	Meßbach .....	Plauen .....	122	08527
15 3 31 860	Meßdorf .....	Osterburg .....	874	39624
06 4 32 012	Messel .....	Darmstadt-Dieburg .....	4 011	64409
03 2 57 024	Messenkamp .....	Schaumburg .....	823	31867
07 2 32 079	Messerich .....	Bitburg-Prüm .....	433	54636
03 4 54 036	Messingen .....	Emsland .....	1 062	49832
08 4 37 078	Meßkirch, Stadt .....	Sigmaringen .....	8 393	88605
08 4 17 044	Meßstetten, Stadt .....	Zollernalbkreis .....	10 628	72469
13 0 27 150	Mestlin .....	Parchim .....	1 138	19374
16 0 20 350	Metebach .....	Gotha .....	173	99880
05 5 66 052	Metelen .....	Steinfurt .....	6 083	48629
13 0 40 310	Metelsdorf .....	Wismar .....	357	23972
13 0 15 250	Metschow .....	Demmin .....	583	17111
09 2 71 132	Metten, Markt .....	Deggendorf .....	3 930	94526

1) \* Bedeutet, daß die Gemeinde mehrere Postleitzahlen hat;  
die hier genannte Zahl ist diejenige des Verwaltungssitzes der Gemeinde.

4 Gemeinden in alphabetischer Ordnung mit Schlüsselnummer,  
Bevölkerung und Postleitzahl am 31.12.1993

M

Schlüssel- nummer	Gemeinde	Kreis/Landkreis	Bevöl- kerung	Post- leit- zahl 1)
07 2 32 080	Mettendorf .....	Bitburg-Prüm .....	1 056	54675
07 3 31 045	Mettenheim .....	Alzey-Worms .....	1 127	67582
09 1 83 127	Mettenheim .....	Müldorf a. Inn .....	2 438	84562
07 2 32 081	Metterich .....	Bitburg-Prüm .....	496	54634
05 5 66 056	Mettingen .....	Steinfurt .....	11 498	49497
10 0 42 114	Mettlach .....	Merzig-Wadern .....	12 040	66693
05 1 58 024	Mettmann, Stadt .....	Mettmann .....	39 278	40822
07 1 34 054	Mettweiler .....	Birkenfeld .....	336	55777
16 0 28 360	Metzels .....	Meiningen .....	548	98639
07 1 40 094	Metzenhausen .....	Rhein-Hunsrück-Kreis .....	126	55481
08 4 15 050	Metzingen, Stadt .....	Reutlingen .....	21 360	72555
07 1 43 263	Meudt .....	Westerwaldkreis .....	1 701	56414
16 0 30 190	Meura .....	Neuhaus a. Rennweg .....	564	98744
15 1 44 180	Meuro .....	Wittenberg .....	651	06905
12 0 66 208	Meuro .....	Oberspreewald-Lausitz .....	482	01994
15 2 27 250	Meuschau .....	Merseburg .....	637	06217
16 0 41 210	Meusebach .....	Stadtroda .....	92	07646
14 0 44 440	Meusegast .....	Pirna .....	138	01809
16 0 30 200	Meuselbach-Schwarzmühle .....	Neuhaus a. Rennweg .....	1 668	98746
14 0 29 290	Meuselwitz .....	Görlitz .....	594	02894
16 0 11 250	Meuselwitz, Stadt .....	Altenburg .....	10 496	04610
07 1 31 050	Meuspath .....	Ahrweiler .....	142	53520
13 0 28 270	Mewegen .....	Pasewalk .....	309	17322
12 0 70 280	Meyenburg, Stadt .....	Prignitz .....	2 549	16945
01 0 59 144	Meyn .....	Schleswig-Flensburg .....	492	24980
09 4 78 145	Michelau i. OFr. ....	Lichtenfels .....	6 836	96247
09 6 78 157	Michelau i. Steigerwald .....	Schweinfurt .....	1 129	97513
07 1 40 095	Michelbach .....	Rhein-Hunsrück-Kreis .....	187	56288
07 1 32 070	Michelbach (Westerwald) .....	Altenkirchen (Westerwald) .....	433	57610
08 1 27 056	Michelbach an der Bilz .....	Schwäbisch Hall .....	3 267	74544
08 1 27 059	Michelfeld .....	Schwäbisch Hall .....	3 043	74545
15 1 26 320	Micheln .....	Köthen .....	976	06386
12 0 69 392	Michelsdorf .....	Potsdam-Mittelmark .....	643	14797
09 3 72 142	Michelsneukirchen .....	Cham .....	1 570	93185
06 4 37 011	Michelstadt, Stadt .....	Odenwaldkreis .....	16 122	64720

1) \* Bedeutet, daß die Gemeinde mehrere Postleitzahlen hat;  
die hier genannte Zahl ist diejenige des Verwaltungssitzes der Gemeinde.

4 Gemeinden in alphabetischer Ordnung mit Schlüsselnummer,  
Bevölkerung und Postleitzahl am 31.12.1993

M

Schlüssel- nummer	Gemeinde	Kreis/Landkreis	Bevöl- kerung	Post- leit- zahl 1)
12 0 69 396	Michendorf .....	Potsdam-Mittelmark .....	2 498	14552
09 7 72 178	Mickhausen .....	Augsburg .....	1 182	86866
13 0 32 270	Middelhagen .....	Rügen .....	494	18586
03 3 52 034	Midlum .....	Cuxhaven .....	1 688	27632
01 0 54 083	Midlum .....	Nordfriesland .....	327	25938
07 1 41 085	Miehlen .....	Rhein-Lahn-Kreis .....	2 041	56357
16 0 35 280	Mielesdorf .....	Schleiz .....	275	07919
01 0 58 105	Mielkendorf .....	Rendsburg-Eckernförde .....	1 214	24247
07 1 41 086	Miellen .....	Rhein-Lahn-Kreis .....	458	56132
09 1 82 125	Miesbach, Stadt .....	Miesbach .....	10 368	83714
16 0 32 270	Miesitz .....	Pößneck .....	307	07819
15 3 16 180	Mieste .....	Gardelegen .....	2 494	39649
15 3 25 270	Miesterhorst .....	Klötze .....	736	39649
08 4 26 073	Mietingen .....	Biberach .....	3 505	88487
16 0 16 480	Mihla .....	Eisenach .....	2 546	99826
16 0 33 390	Milbitz b. Rottenbach .....	Rudolstadt .....	415	07422
16 0 33 400	Milbitz b. Teichel .....	Rudolstadt .....	85	07407
16 0 25 410	Milda .....	Jena .....	701	07751
14 0 11 170	Mildenaу .....	Annaberg .....	2 513	09456
12 0 65 220	Mildenberg .....	Oberhavel .....	914	16775
13 0 36 300	Mildenitz .....	Strasburg .....	482	17348
01 0 54 084	Mildstedt .....	Nordfriesland .....	2 664	25866
14 0 48 340	Milkau .....	Rochlitz .....	1 100	09306
14 0 14 500	Milkel .....	Bautzen .....	949	02699
13 0 35 170	Millienhagen .....	Stralsund .....	241	18461
12 0 73 396	Milmersdorf .....	Uckermark .....	2 053	17268
12 0 63 188	Milow .....	Havelland .....	1 432	14715
12 0 73 400	Milow .....	Uckermark .....	208	17335
13 0 22 720	Milow .....	Ludwigslust .....	357	19300
14 0 35 380	Milstrich .....	Kamenz .....	302	01920
09 3 72 143	Miltach .....	Cham .....	2 300	93468
09 6 76 139	Miltenberg, Stadt .....	Miltenberg .....	9 913	63897
15 3 40 300	Miltern .....	Stendal .....	316	39590
14 0 37 370	Miltitz .....	Leipzig .....	1 277	04205
14 0 40 250	Miltitz .....	Meißen .....	660	01665

1) \* Bedeutet, daß die Gemeinde mehrere Postleitzahlen hat;  
die hier genannte Zahl ist diejenige des Verwaltungssitzes der Gemeinde.

4 Gemeinden in alphabetischer Ordnung mit Schlüsselnummer,  
Bevölkerung und Postleitzahl am 31.12.1993

M

Schlüssel- nummer	Gemeinde	Kreis/Landkreis	Bevöl- kerung	Post- leitz- zahl 1)
13 0 19 160	Miltzow .....	Grimmen .....	1 643	18519
16 0 28 370	Milz .....	Meiningen .....	1 288	98631
15 2 27 260	Milzau .....	Merseburg .....	1 024	06246
09 7 78 173	Mindelheim, Stadt .....	Unterallgäu .....	13 522	87719
09 1 76 147	Mindelstetten .....	Eichstätt .....	1 392	93349
07 2 32 082	Minden .....	Bitburg-Prüm .....	200	54310
05 7 70 024	Minden, Stadt .....	Minden-Lübbecke .....	80 423	32423 *
07 2 31 085	Minderlittgen .....	Bernkastel-Wittlich .....	673	54518
07 3 34 020	Minfeld .....	Germersheim .....	1 579	76872
07 2 31 086	Minheim .....	Bernkastel-Wittlich .....	535	54518
09 3 75 170	Mintraching .....	Regensburg .....	3 950	93098
13 0 30 220	Minzow .....	Röbel/ Müritz .....	272	17209
13 0 26 330	Mirow, Stadt .....	Neustrelitz .....	4 088	17252
07 1 41 087	Misselberg .....	Rhein-Lahn-Kreis .....	82	56377
03 3 52 035	Misselwarden .....	Cuxhaven .....	512	27632
12 0 66 212	Missen .....	Oberspreewald-Lausitz .....	489	03205
09 7 80 127	Missen-Wilhams .....	Oberallgäu .....	1 366	87547
14 0 45 290	Mißlareuth .....	Plauen .....	159	08538
09 4 72 166	Mistelbach .....	Bayreuth .....	1 581	95511
09 4 72 167	Mistelgau .....	Bayreuth .....	3 411	95490
13 0 20 310	Mistorf .....	Güstrow .....	715	18276
14 0 18 230	Mittelbach .....	Chemnitz .....	1 633	09224
08 4 26 074	Mittelbiberach .....	Biberach .....	3 261	88441
07 3 35 027	Mittelbrunn .....	Kaiserslautern .....	652	66851
09 5 71 178	Mitteleschenbach .....	Ansbach .....	1 483	91734
07 1 41 088	Mittelfischbach .....	Rhein-Lahn-Kreis .....	109	56370
15 2 37 320	Mittelhausen .....	Sangerhausen .....	641	06542
16 0 18 390	Mittelhausen .....	Erfurt .....	1 127	99195
14 0 56 130	Mittelherwigsdorf .....	Zittau .....	2 060	02763
07 1 32 011	Mittelhof .....	Altenkirchen (Westerwald) .....	1 035	57537
09 7 72 179	Mittelneufnach .....	Augsburg .....	985	86868
03 3 59 032	Mittelnkirchen .....	Stade .....	929	21720
16 0 32 280	Mittelpölnitz .....	Pößneck .....	325	07819
07 1 34 055	Mittelreidenbach .....	Birkenfeld .....	774	55758
16 0 36 160	Mittelschmalkalden .....	Schmalkalden .....	913	98590

1) \* Bedeutet, daß die Gemeinde mehrere Postleitzahlen hat;  
die hier genannte Zahl ist diejenige des Verwaltungssitzes der Gemeinde.

4 Gemeinden in alphabetischer Ordnung mit Schlüsselnummer,  
Bevölkerung und Postleitzahl am 31.12.1993

M

Schlüssel- nummer	Gemeinde	Kreis/Landkreis	Bevöl- kerung	Post- leitz- zahl 1)
09 6 77 159	Mittelsinn .....	Main-Spessart .....	1 058	97785
16 0 26 300	Mittelsömmern .....	Langensalza .....	224	99955
03 3 52 036	Mittelstenahe .....	Cuxhaven .....	642	21770
09 1 79 137	Mittelstetten .....	Fürstenfeldbruck .....	1 394	82293
16 0 36 170	Mittelstille .....	Schmalkalden .....	795	98574
07 1 35 061	Mittelstrimmig .....	Cochem-Zell .....	475	56858
06 5 32 017	Mittenaar .....	Lahn-Dill-Kreis .....	5 112	35756
09 1 80 123	Mittenwald, Markt .....	Garmisch-Partenkirchen .....	8 480	82481
12 0 73 404	Mittenwalde .....	Uckermark .....	526	17268
12 0 61 332	Mittenwalde, Stadt .....	Dahme-Spreewald .....	1 873	15749
09 2 78 151	Mitterfels, Markt .....	Straubing-Bogen .....	2 230	94360
09 2 77 134	Mitterskirchen .....	Rottal-Inn .....	1 851	84335
09 3 77 141	Mitterteich, Stadt .....	Tirschenreuth .....	7 522	95666
14 0 32 310	Mittweida, Stadt .....	Hainichen .....	15 848	09648
12 0 67 320	Mittweide .....	Oder-Spree .....	183	15848
09 4 76 154	Mitwitz, Markt .....	Kronach .....	3 212	96268
12 0 67 324	Mixdorf .....	Oder-Spree .....	389	15299
12 0 66 216	Mlode .....	Oberspreewald-Lausitz .....	162	03205
14 0 32 320	Mobendorf .....	Hainichen .....	406	09661
14 0 22 300	Mobschatz .....	Dresden .....	664	01462
14 0 21 350	Mochau .....	Döbeln .....	1 132	04720
15 1 44 190	Mochau .....	Wittenberg .....	474	06888
12 0 61 336	Mochow .....	Dahme-Spreewald .....	121	15913
16 0 11 260	Mockern .....	Altenburg .....	543	04603
14 0 23 230	Mockrehna .....	Eilenburg .....	1 611	04838
14 0 21 360	Mockritz .....	Döbeln .....	1 250	04720
06 4 32 013	Modautal .....	Darmstadt-Dieburg .....	4 877	64397
12 0 67 328	Möbiskrüge .....	Oder-Spree .....	306	15890
16 0 41 220	Möckern .....	Stadtroda .....	149	07646
15 3 14 250	Möckern, Stadt .....	Burg .....	3 249	39291
16 0 36 180	Möckers .....	Schmalkalden .....	367	98590
08 1 25 063	Möckmühl, Stadt .....	Heilbronn .....	7 672	74219
09 7 73 147	Mödingen .....	Dillingen a.d. Donau .....	1 354	89426
12 0 63 192	Mögelin .....	Havelland .....	852	14715
08 1 36 043	Mögglingen .....	Ostalbkreis .....	3 609	73563

1) \* Bedeutet, daß die Gemeinde mehrere Postleitzahlen hat;  
die hier genannte Zahl ist diejenige des Verwaltungssitzes der Gemeinde.

4 Gemeinden in alphabetischer Ordnung mit Schlüsselnummer,  
Bevölkerung und Postleitzahl am 31.12.1993

M

Schlüssel- nummer	Gemeinde	Kreis/Landkreis	Bevöl- kerung	Post- leit- zahl 1)
12 0 64 312	Möglin .....	Märkisch-Oderland .....	174	16269
08 1 18 051	Möglingen .....	Ludwigsburg .....	10 413	71696
15 1 18 140	Möhlau .....	Gräfenhainichen .....	2 543	06791
05 9 74 032	Möhnesee .....	Soest .....	9 897	59519
01 0 53 089	Möhnsen .....	Herzogtum Lauenburg .....	460	21493
16 0 15 420	Möhra .....	Bad Salzungen .....	765	36433
16 0 24 200	Möhrenbach .....	Ilmenau .....	843	98708
09 5 72 142	Möhrendorf .....	Erlangen-Höchstadt .....	3 937	91096
14 0 16 310	Mölbis .....	Borna .....	380	04579
14 0 37 380	Mölkau .....	Leipzig .....	3 924	04457
13 0 26 340	Möllenbeck .....	Neustrelitz .....	854	17237
13 0 22 730	Möllenbeck .....	Ludwigslust .....	274	19300
15 2 22 220	Möllendorf .....	Hettstedt .....	345	06343
13 0 39 310	Möllenhagen .....	Waren .....	1 472	17219
15 1 34 130	Möllensdorf .....	Roßlau .....	167	06869
15 2 28 250	Möllern .....	Naumburg .....	446	06628
13 0 11 200	Mölln .....	Altentreptow .....	755	17091
01 0 53 090	Mölln, Stadt .....	Herzogtum Lauenburg .....	17 795	23879
13 0 41 240	Mölschow .....	Wolgast .....	636	17449
07 3 31 046	Mölsheim .....	Alzey-Worms .....	599	67591
09 6 71 143	Mömbris, Markt .....	Aschaffenburg .....	11 902	63776
09 6 76 140	Mömlingen .....	Miltenberg .....	4 865	63853
14 0 34 280	Mönau .....	Hoyerswerda .....	228	02999
09 6 76 141	Mönchberg, Markt .....	Miltenberg .....	2 502	63933
05 1 16 000	Mönchengladbach, Stadt .....	Kreisfreie Stadt .....	265 312	41061 *
15 1 24 370	Mönchenhöfe .....	Jessen .....	163	06926
16 0 18 400	Mönchenholzhausen .....	Erfurt .....	1 247	99198
13 0 31 240	Mönchhagen .....	Rostock .....	557	18182
16 0 14 220	Mönchpiffel-Nikolausrieth .....	Artern .....	412	06556
09 7 79 184	Mönchsdeggingen .....	Donau-Ries .....	1 558	86751
09 5 71 179	Mönchsroth .....	Ansbach .....	1 387	91614
08 3 26 037	Mönchweiler .....	Schwarzwald-Baar-Kreis .....	3 091	78087
12 0 67 332	Mönchwinkel .....	Oder-Spree .....	252	15528
01 0 57 051	Mönkeberg .....	Plön .....	3 327	24248
13 0 38 180	Mönkebude .....	Ueckermünde .....	698	17375

1) \* Bedeutet, daß die Gemeinde mehrere Postleitzahlen hat;  
die hier genannte Zahl ist diejenige des Verwaltungssitzes der Gemeinde.

4 Gemeinden in alphabetischer Ordnung mit Schlüsselnummer,  
Bevölkerung und Postleitzahl am 31.12.1993

M

Schlüssel- nummer	Gemeinde	Kreis/Landkreis	Bevöl- kerung	Post- leit- zahl 1)
01 0 62 048	Mönkhagen .....	Stormarn .....	531	23619
01 0 60 056	Mönkloh .....	Segeberg .....	229	24576
08 2 36 039	Mönsheim .....	Enzkreis .....	2 467	71297
07 1 35 062	Möntenich .....	Cochem-Zell .....	133	56754
01 0 58 106	Mörel .....	Rendsburg-Eckernförde .....	208	24594
06 4 33 008	Mörfelden-Walldorf, Stadt .....	Groß-Gerau .....	30 728	64546
15 3 40 310	Möringen .....	Stendal .....	673	39599
07 1 43 264	Mörten .....	Westerwaldkreis .....	572	57583
06 4 31 017	Mörtenbach .....	Bergstraße .....	9 975	69509
09 1 76 148	Mörnsheim, Markt .....	Eichstätt .....	2 026	91804
05 1 70 024	Moers, Stadt .....	Wesel .....	106 631	47441 *
07 1 43 265	Mörsbach .....	Westerwaldkreis .....	479	57629
07 1 40 096	Mörschbach .....	Rhein-Hunsrück-Kreis .....	330	55494
07 1 34 056	Mörschied .....	Birkenfeld .....	849	55758
07 1 35 063	Mörsdorf .....	Cochem-Zell .....	721	56290
16 0 41 230	Mörsdorf .....	Stadtroda .....	392	07646
07 3 33 046	Mörsfeld .....	Donnersbergkreis .....	420	67808
07 3 31 047	Mörstadt .....	Alzey-Worms .....	772	67591
14 0 23 250	Mörtitz .....	Eilenburg .....	810	04838
12 0 69 400	Mörz .....	Potsdam-Mittelmark .....	209	14806
16 0 35 300	Möschlitz .....	Schleiz .....	564	07907
14 0 45 300	Möschwitz .....	Plauen .....	207	08543
15 3 14 260	Möser .....	Burg .....	1 651	39291
08 4 16 025	Mössingen, Stadt .....	Tübingen .....	18 183	72116
15 2 35 300	Mösthinsdorf .....	Saalkreis .....	302	06193
12 0 63 196	Möthlitz .....	Havelland .....	395	14715
12 0 63 200	Möthlow .....	Havelland .....	180	14715
09 7 79 185	Möttingen .....	Donau-Ries .....	2 300	86753
16 0 33 410	Mötzelbach .....	Rudolstadt .....	92	07407
09 3 75 171	Mötzting .....	Regensburg .....	1 291	93099
08 1 15 034	Mötzingen .....	Böblingen .....	3 348	71159
01 0 60 057	Mözen .....	Segeberg .....	413	23795
07 1 43 047	Mogendorf .....	Westerwaldkreis .....	1 203	56424
16 0 21 220	Mohlsdorf .....	Greiz .....	1 594	07987
14 0 26 300	Mohorn .....	Freital .....	1 954	01723

1) \* Bedeutet, daß die Gemeinde mehrere Postleitzahlen hat;  
die hier genannte Zahl ist diejenige des Verwaltungssitzes der Gemeinde.



4 Gemeinden in alphabetischer Ordnung mit Schlüsselnummer,  
Bevölkerung und Postleitzahl am 31.12.1993

M

Schlüssel- nummer	Gemeinde	Kreis/Landkreis	Bevöl- kerung	Post- leit- zahl 1)
01 0 59 060	Mohrkirch .....	Schleswig-Flensburg .....	1 032	24405
14 0 18 240	Mohsdorf .....	Chemnitz .....	885	09217
13 0 14 180	Moisall .....	Bützow .....	286	18246
03 3 53 025	Moisburg .....	Harburg .....	1 498	21647
15 2 28 260	Molau .....	Naumburg .....	715	06618
03 4 53 012	Molbergen .....	Cloppenburg .....	5 511	49696
01 0 58 107	Molfsee .....	Rendsburg-Eckernförde .....	5 208	24113
13 0 39 320	Mollenstorf .....	Waren .....	264	17217
15 2 22 230	Molmerswende .....	Hettstedt .....	306	06543
07 1 43 266	Molsberg .....	Westerwaldkreis .....	435	56414
16 0 20 360	Molschleben .....	Gotha .....	1 119	99869
16 0 18 410	Molsdorf .....	Erfurt .....	566	99192
13 0 39 330	Moltzow .....	Waren .....	435	17194
07 1 32 071	Molzhausen .....	Altenkirchen (Westerwald) .....	532	57520
07 3 39 037	Mommenheim .....	Mainz-Bingen .....	2 439	55278
05 1 58 026	Monheim am Rhein, Stadt .....	Mettmann .....	43 768	40789
09 7 79 186	Monheim, Stadt .....	Donau-Ries .....	4 559	86653
07 1 37 074	Monreal .....	Mayen-Koblenz .....	934	56729
05 3 54 020	Monschau, Stadt .....	Aachen .....	12 319	52156
07 3 31 048	Monsheim .....	Alzey-Worms .....	2 466	67590
16 0 11 280	Monstab .....	Altenburg .....	545	04617
07 1 43 048	Montabaur, Stadt .....	Westerwaldkreis .....	12 153	56410
07 2 31 087	Monzelfeld .....	Bernkastel-Wittlich .....	1 245	54472
07 3 31 049	Monzernheim .....	Alzey-Worms .....	554	55234
07 1 33 067	Monzingen .....	Bad Kreuznach .....	1 646	55569
13 0 18 220	Moor .....	Grevesmühlen .....	295	23948
01 0 61 068	Moordiek .....	Steinburg .....	136	25597
01 0 61 069	Moordorf .....	Steinburg .....	28	25597
09 1 79 138	Moorenweis .....	Fürstenfeldbruck .....	3 150	82272
01 0 61 070	Moorhusen .....	Steinburg .....	85	25554
03 4 57 014	Moormerland .....	Leer .....	20 098	26802
01 0 56 036	Moorrege .....	Pinneberg .....	3 727	25436
03 4 62 008	Moorweg .....	Wittmund .....	876	26427
08 3 35 055	Moos .....	Konstanz .....	2 896	78345
09 2 71 135	Moos .....	Deggendorf .....	1 969	94554

1) \* Bedeutet, daß die Gemeinde mehrere Postleitzahlen hat;  
die hier genannte Zahl ist diejenige des Verwaltungssitzes der Gemeinde.

4 Gemeinden in alphabetischer Ordnung mit Schlüsselnummer,  
Bevölkerung und Postleitzahl am 31.12.1993

M

Schlüssel- nummer	Gemeinde	Kreis/Landkreis	Bevöl- kerung	Post- leit- zahl 1)
09 1 75 128	Moosach .....	Ebersberg .....	1 130	85665
09 3 74 137	Moosbach, Markt .....	Neustadt a.d. Waldnaab .....	2 732	92709
08 4 26 078	Moosburg .....	Biberach .....	182	88422
09 1 78 143	Moosburg a.d. Isar, Stadt .....	Freising .....	16 105	85368
14 0 32 330	Moosheim .....	Hainichen .....	147	09661
09 1 77 130	Moosinning .....	Erding .....	3 938	85452
09 2 79 128	Moosthenning .....	Dingolfing-Landau .....	3 982	84164
13 0 21 580	Moraas .....	Hagenow .....	401	19230
07 2 31 502	Morbach .....	Bernkastel-Wittlich .....	10 621	54497
13 0 41 250	Morgenitz .....	Wolgast .....	232	17406
14 0 36 080	Morgenröthe-Rautenkranz .....	Klingenthal .....	1 005	08262
03 1 55 009	Moringen, Stadt .....	Northeim .....	7 356	37186
15 1 47 250	Moritz .....	Zerbst .....	424	39264
14 0 22 310	Moritzburg .....	Dresden .....	2 130	01468
07 1 35 064	Moritzheim .....	Cochem-Zell .....	143	56865
15 2 35 310	Morl .....	Saalkreis .....	876	06193
05 3 74 028	Morsbach .....	Oberbergischer Kreis .....	10 996	51597
07 2 35 090	Morscheid .....	Trier-Saarlouis .....	796	54317
06 6 34 015	Morschen .....	Schwalm-Eder-Kreis .....	4 032	34326
07 3 33 047	Morschheim .....	Donnersbergkreis .....	627	67294
07 1 40 205	Morshausen .....	Rhein-Hunsrück-Kreis .....	385	56283
15 3 20 420	Morsleben .....	Haldensleben .....	430	39343
03 3 61 007	Morsum .....	Verden .....	2 393	27321
15 2 37 330	Morungen .....	Sangerhausen .....	222	06528
15 1 24 380	Morxdorf .....	Jessen .....	298	06918
16 0 16 490	Mosbach .....	Eisenach .....	1 303	99848
08 2 25 058	Mosbach, Stadt .....	Neckar-Odenwald-Kreis .....	25 135	74821
07 2 33 226	Mosbruch .....	Daun .....	189	56767
07 1 43 049	Moschheim .....	Westerwaldkreis .....	671	56424
14 0 58 190	Mosel .....	Zwickau .....	2 284	08129
07 1 35 065	Moselkern .....	Cochem-Zell .....	711	56254
16 0 19 330	Mosen .....	Gera .....	237	07570
06 4 37 012	Mossautal .....	Odenwaldkreis .....	2 606	64756
16 0 35 310	Moßbach .....	Schleiz .....	452	07907
09 6 72 134	Motten .....	Bad Kissingen .....	1 877	97786

1) \* Bedeutet, daß die Gemeinde mehrere Postleitzahlen hat;  
die hier genannte Zahl ist diejenige des Verwaltungssitzes der Gemeinde.

4 Gemeinden in alphabetischer Ordnung mit Schlüsselnummer,  
Bevölkerung und Postleitzahl am 31.12.1993

M

Schlüssel- nummer	Gemeinde	Kreis/Landkreis	Bevöl- kerung	Post- leit- zahl 1)
12 0 61 340	Motzen .....	Dahme-Spreewald .....	696	15741
16 0 15 430	Motzlar .....	Bad Salzungen .....	371	36419
16 0 32 300	Moxa .....	Pößneck .....	96	07381
05 3 82 036	Much .....	Rhein-Sieg-Kreis .....	13 286	53804
01 0 57 052	Mucheln .....	Plön .....	532	24238
13 0 22 470	Muchow .....	Ludwigslust .....	444	19300
12 0 66 220	Muckwar .....	Oberspreewald-Lausitz .....	153	03229
08 2 25 060	Mudau .....	Neckar-Odenwald-Kreis .....	5 099	69427
07 1 43 267	Mudenbach .....	Westerwaldkreis .....	748	57614
07 1 32 072	Mudersbach .....	Altenkirchen (Westerwald) .....	6 356	57555
07 1 41 089	Mudershausen .....	Rhein-Lahn-Kreis .....	427	65623
15 2 27 270	Mücheln/ Geiseltal, Stadt .....	Merseburg .....	7 402	06249
14 0 41 200	Mücka .....	Niesky .....	868	02906
06 5 35 013	Mücke .....	Vogelsbergkreis .....	10 023	35325
07 2 33 046	Mückeln .....	Daun .....	250	54558
12 0 72 276	Mückendorf .....	Teltow-Fläming .....	358	15837
14 0 41 210	Mückenhain .....	Niesky .....	249	02923
03 1 51 018	Müden (Aller) .....	Gifhorn .....	4 871	38539
07 1 35 066	Müden (Mosel) .....	Cochem-Zell .....	754	56254
14 0 43 330	Mügein, Stadt .....	Oschatz .....	4 373	04769
01 0 58 108	Mühbrook .....	Rendsburg-Eckernförde .....	477	24582
13 0 20 030	Mühl Rosin .....	Güstrow .....	805	18276
08 2 36 040	Mühlacker, Stadt .....	Enzkreis .....	25 850	75417
15 1 44 200	Mühlanger .....	Wittenberg .....	1 360	06888
14 0 18 250	Mühlau .....	Chemnitz .....	2 146	09241
14 0 24 280	Mühlbach .....	Flöha .....	916	09557
14 0 44 450	Mühlbach .....	Pirna .....	463	01561
15 1 13 190	Mühlbeck .....	Bitterfeld .....	893	06774
16 0 20 370	Mühlberg .....	Gotha .....	1 260	99869
12 0 62 340	Mühlberg/ Elbe, Stadt .....	Elbe-Elster .....	3 084	04931
09 1 83 128	Mühldorf a. Inn, Stadt .....	Mühldorf a. Inn .....	16 489	84453
13 0 16 250	Mühlen-Eichsen .....	Gadebusch .....	796	19205
08 3 17 078	Mühlenbach .....	Ortenaukreis .....	1 598	77796
01 0 61 071	Mühlenbarbek .....	Steinburg .....	309	25548
12 0 65 224	Mühlenbeck .....	Oberhavel .....	2 254	16567

1) \* Bedeutet, daß die Gemeinde mehrere Postleitzahlen hat;  
die hier genannte Zahl ist diejenige des Verwaltungssitzes der Gemeinde.

4 Gemeinden in alphabetischer Ordnung mit Schlüsselnummer,  
Bevölkerung und Postleitzahl am 31.12.1993

M

Schlüssel- nummer	Gemeinde	Kreis/Landkreis	Bevöl- kerung	Post- leit- zahl 1)
01 0 53 091	Mühlenrade .....	Herzogtum Lauenburg .....	170	21493
08 2 26 054	Mühlhausen .....	Rhein-Neckar-Kreis .....	6 963	69242
14 0 42 260	Mühlhausen .....	Oelsnitz .....	301	08626
09 3 73 146	Mühlhausen .....	Neumarkt i.d. OPf. ....	4 174	92360
08 1 17 035	Mühlhausen im Täle .....	Göppingen .....	1 053	73347
08 3 35 097	Mühlhausen-Ehingen .....	Konstanz .....	3 427	78259
09 5 72 143	Mühlhausen, Markt .....	Erlangen-Höchstadt .....	1 486	96172
16 0 29 350	Mühlhausen, Thomas-Müntzer-Stadt	Mühlhausen .....	39 906	99974
06 4 38 008	Mühlheim am Main, Stadt .....	Offenbach .....	25 287	63165
08 3 27 036	Mühlheim an der Donau, Stadt ...	Tuttlingen .....	3 472	78570
08 3 35 057	Mühlingen .....	Konstanz .....	1 925	78357
07 1 40 098	Mühlpfad .....	Rhein-Hunsrück-Kreis .....	74	56291
14 0 53 130	Mühlrose .....	Weißwasser .....	230	02959
15 1 34 140	Mühlstedt .....	Roßlau .....	194	06862
06 4 32 014	Mühlthal .....	Darmstadt-Dieburg .....	13 173	64367
14 0 45 640	Mühltroff, Stadt .....	Plauen .....	1 753	07919
07 2 32 083	Mülbach .....	Bitburg-Prüm .....	123	54636
07 2 31 090	Mülheim (Mosel) .....	Bernkastel-Wittlich .....	900	54486
05 1 17 000	Mülheim an der Ruhr, Stadt .....	Kreisfreie Stadt .....	177 175	45468 *
07 1 37 216	Mülheim-Kärlich .....	Mayen-Koblenz .....	10 270	56218
07 1 35 067	Müllenbach .....	Cochem-Zell .....	671	56761
07 1 31 051	Müllenbach .....	Ahrweiler .....	485	53520
08 3 15 074	Müllheim, Stadt .....	Breisgau-Hochschwarzwald .....	16 024	79379
12 0 67 336	Müllrose, Stadt .....	Oder-Spree .....	3 053	15299
14 0 58 200	Mülsen St.Jacob .....	Zwickau .....	3 116	08132
14 0 58 210	Mülsen St.Micheln .....	Zwickau .....	1 366	08132
14 0 58 220	Mülsen St.Niclas .....	Zwickau .....	1 819	08146
16 0 26 310	Mülverstedt .....	Langensalza .....	722	99947
09 4 75 154	Münchberg, Stadt .....	Hof .....	12 110	95213
12 0 64 316	Müncheberg, Stadt .....	Märkisch-Oderland .....	5 226	15374
12 0 61 344	Münchehofe .....	Dahme-Spreewald .....	579	15748
12 0 64 320	Münchehofe b. Dahlwitz-Hoppegart	Märkisch-Oderland .....	241	15366
09 1 62 000	München, Landeshauptstadt .....	Kreisfreie Stadt .....	1 255 623	80331 *
16 0 19 340	Münchenbernsdorf, Stadt .....	Gera .....	3 695	07589
16 0 12 210	Münchengosserstädt .....	Apolda .....	237	99510

1) \* Bedeutet, daß die Gemeinde mehrere Postleitzahlen hat;  
die hier genannte Zahl ist diejenige des Verwaltungssitzes der Gemeinde.

4 Gemeinden in alphabetischer Ordnung mit Schlüsselnummer,  
Bevölkerung und Postleitzahl am 31.12.1993

M

Schlüssel- nummer	Gemeinde	Kreis/Landkreis	Bevöl- kerung	Post- leit- zahl 1)
16 0 25 420	Münchenroda .....	Jena .....	162	07751
12 0 62 344	Münchhausen .....	Elbe-Elster .....	444	03238
06 5 34 015	Münchhausen .....	Marburg-Biedenkopf .....	3 702	35117
09 1 86 139	Münchsmünster .....	Pfaffenhofen a.d. Ilm .....	2 872	85126
09 5 75 150	Münchsteinach .....	Neustadt a.d.Aisch-Bad Windsheim	1 456	91481
07 1 33 068	Münchwald .....	Bad Kreuznach .....	296	55595
07 3 37 054	Münchweiler am Klingbach .....	Südliche Weinstraße .....	229	76857
07 3 33 048	Münchweiler an der Alsenz .....	Donnersbergkreis .....	1 103	67728
07 3 40 032	Münchweiler an der Rodalb .....	Pirmasens .....	3 057	66981
07 1 43 268	Mündersbach .....	Westerwaldkreis .....	724	56271
07 1 37 077	Münk .....	Mayen-Koblenz .....	260	56729
09 6 72 135	Münnerstadt, Stadt .....	Bad Kissingen .....	8 067	97702
09 1 73 137	Münsing .....	Bad Tölz-Wolfratshausen .....	3 755	82541
08 4 15 053	Münsingen, Stadt .....	Reutlingen .....	13 284	72525
06 4 32 015	Münster .....	Darmstadt-Dieburg .....	12 883	64839
09 7 79 187	Münster .....	Donau-Ries .....	923	86692
07 3 39 038	Münster-Sarmsheim .....	Mainz-Bingen .....	2 770	55424
05 5 15 000	Münster, Stadt .....	Kreisfreie Stadt .....	267 367	48143 *
07 3 33 049	Münsterappel .....	Donnersbergkreis .....	549	67822
01 0 61 072	Münsterdorf .....	Steinburg .....	1 906	25587
09 7 74 160	Münsterhausen, Markt .....	Günzburg .....	1 955	86505
07 1 37 501	Münstermaifeld, Stadt .....	Mayen-Koblenz .....	2 724	56294
08 3 15 130	Münstertal/ Schwarzwald .....	Breisgau-Hochschwarzwald .....	5 012	79244
06 4 40 015	Münzenberg, Stadt .....	Wetteraukreis .....	5 424	35516
07 2 33 227	Mürtenbach .....	Daun .....	741	54570
12 0 73 408	Mürow .....	Uckermark .....	329	16278
07 1 31 052	Müsch .....	Ahrweiler .....	225	53533
12 0 71 292	Müschen .....	Spree-Neiße .....	318	03096
07 1 43 269	Müschenbach .....	Westerwaldkreis .....	1 009	57629
01 0 53 092	Müssen .....	Herzogtum Lauenburg .....	875	21516
12 0 69 404	Mützdorf .....	Potsdam-Mittelmark .....	86	14823
15 3 17 150	Mützel .....	Genthin .....	510	39307
07 2 32 271	Mützenich .....	Bitburg-Prüm .....	133	54608
12 0 63 204	Mützlitz .....	Havelland .....	163	14715
08 2 16 033	Muggensturm .....	Rastatt .....	5 607	76461

1) \* Bedeutet, daß die Gemeinde mehrere Postleitzahlen hat;  
die hier genannte Zahl ist diejenige des Verwaltungssitzes der Gemeinde.

4 Gemeinden in alphabetischer Ordnung mit Schlüsselnummer,  
Bevölkerung und Postleitzahl am 31.12.1993

M

Schlüssel- nummer	Gemeinde	Kreis/Landkreis	Bevöl- kerung	Post- leit- zahl 1)
09 5 77 114	Muhr a. See .....	Weißenburg-Gunzenhausen .....	1 764	91735
14 0 17 180	Mulda/ Sa. ....	Brand-Erbisdorf .....	1 743	09619
14 0 36 100	Muldenberg .....	Klingenthal .....	216	08269
15 1 13 200	Muldenstein .....	Bitterfeld .....	2 336	06804
08 1 26 056	Mulfingen .....	Hohenlohekreis .....	3 769	74673
14 0 53 140	Mulkwitz .....	Weißwasser .....	248	02959
03 3 52 037	Mulsum .....	Cuxhaven .....	447	27632
08 1 18 053	Mundelsheim .....	Ludwigsburg .....	3 042	74395
08 4 25 081	Munderkingen, Stadt .....	Alb-Donau-Kreis .....	5 216	89597
01 0 59 145	Munkbrarup .....	Schleswig-Flensburg .....	912	24960
09 7 79 188	Munningen .....	Donau-Ries .....	1 756	86754
16 0 34 300	Munchwitz .....	Saalfeld .....	138	07338
03 3 58 016	Munster, Stadt .....	Soltau-Fallingb. ....	16 888	29633
16 0 45 230	Muntscha .....	Zeulenroda .....	329	07955
16 0 40 200	Mupperg .....	Sonneberg .....	904	96524
13 0 12 200	Murchin .....	Anklam .....	882	17390
08 3 37 076	Murg .....	Waldshut .....	6 790	79730
09 1 80 124	Murnau a. Staffelsee, Markt ....	Garmisch-Partenkirchen .....	10 936	82418
08 1 18 054	Murr .....	Ludwigsburg .....	4 936	71711
08 1 19 044	Murrhardt, Stadt .....	Rems-Murr-Kreis .....	14 451	71540
15 2 23 090	Muschwitz .....	Hohenmölsen .....	1 292	06679
13 0 34 200	Mustin .....	Sternberg .....	571	19406
01 0 53 093	Mustin .....	Herzogtum Lauenburg .....	641	23911
07 2 31 091	Musweiler .....	Bernkastel-Wittlich .....	69	54534
08 1 36 044	Mutlangen .....	Ostalbkreis .....	5 525	73557
14 0 30 390	Mutschen, Stadt .....	Grimma .....	2 031	04688
14 0 19 270	Mutschlena .....	Delitzsch .....	109	04509
07 1 40 099	Mutterschied .....	Rhein-Hunsrück-Kreis .....	484	55469
07 3 38 019	Mutterstadt .....	Ludwigshafen .....	12 430	67112
14 0 48 350	Mutzscheroda .....	Rochlitz .....	256	09306
07 2 32 084	Muxerath .....	Bitburg-Prüm .....	55	54673
14 0 46 150	Mylau, Stadt .....	Reichenbach .....	3 427	08499

1) \* Bedeutet, daß die Gemeinde mehrere Postleitzahlen hat;  
die hier genannte Zahl ist diejenige des Verwaltungssitzes der Gemeinde.

4 Gemeinden in alphabetischer Ordnung mit Schlüsselnummer,  
Bevölkerung und Postleitzahl am 31.12.1993

N

Schlüssel- nummer	Gemeinde	Kreis/Landkreis	Bevöl- kerung	Post- leit- zahl 1)
N				
09 3 76 144	Nabburg, Stadt .....	Schwandorf .....	6 240	92507
05 9 62 044	Nachrodt-Wiblingwerde .....	Märkischer Kreis .....	6 799	58769
15 2 11 170	Nachterstedt .....	Aschersleben .....	2 828	06469
07 1 37 079	Nachtsheim .....	Mayen-Koblenz .....	586	56729
07 3 31 050	Nack .....	Alzey-Worms .....	561	55234
12 0 68 312	Nackel .....	Ostprignitz-Ruppin .....	442	16845
07 3 39 039	Nackenheim .....	Mainz-Bingen .....	4 827	55299
13 0 28 280	Nadrensee .....	Pasewalk .....	481	17329
12 0 72 280	Nächst Neuendorf .....	Teltow-Fläming .....	351	15806
16 0 26 320	Nägelstedt .....	Langensalza .....	755	99958
09 4 79 138	Nagel .....	Wunsiedel i. Fichtelgebirge .....	2 014	95697
08 2 35 046	Nagold, Stadt .....	Calw .....	22 191	72202
01 0 60 058	Nahe .....	Segeberg .....	2 146	23866
16 0 42 370	Nahetal .....	Suhl .....	2 426	98553
12 0 69 408	Nahmitz .....	Potsdam-Mittelmark .....	551	14797
03 3 55 025	Nahrendorf .....	Lüneburg .....	1 315	21369
15 3 40 320	Nahrstedt .....	Stendal .....	292	39599
16 0 13 380	Nahwinden .....	Arnstadt .....	211	99326
09 4 75 156	Naila, Stadt .....	Hof .....	9 090	95119
16 0 21 230	Naitschau .....	Greiz .....	478	07973
10 0 44 113	Nalbach .....	Saarlouis .....	9 546	66809
10 0 46 113	Namborn .....	Sankt Wendel .....	7 655	66640
09 1 78 144	Nandlstadt, Markt .....	Freising .....	4 113	85405
07 1 40 100	Nannhausen .....	Rhein-Hunsrück-Kreis .....	516	55469
07 3 36 064	Nanzdietschweiler .....	Kusel .....	1 326	66909
14 0 34 300	Nardt .....	Hoyerswerda .....	269	02979
14 0 27 220	Narsdorf .....	Geithain .....	1 085	04657
07 2 32 085	Nasingen .....	Bitburg-Prüm .....	45	54673
14 0 17 190	Nassau .....	Brand-Erbisdorf .....	1 099	09623
07 1 41 091	Nassau, Stadt .....	Rhein-Lahn-Kreis .....	5 120	56377
14 0 31 280	Nasseböhlä .....	Großenhain .....	281	01561
09 1 76 149	Nassenfels, Markt .....	Eichstätt .....	1 558	85128
12 0 65 228	Nassenheide .....	Oberhavel .....	1 104	16515
07 1 41 092	Nastätten, Stadt .....	Rhein-Lahn-Kreis .....	3 652	56355

1) \* Bedeutet, daß die Gemeinde mehrere Postleitzahlen hat;  
die hier genannte Zahl ist diejenige des Verwaltungssitzes der Gemeinde.

4 Gemeinden in alphabetischer Ordnung mit Schlüsselnummer,  
Bevölkerung und Postleitzahl am 31.12.1993

N

Schlüssel- nummer	Gemeinde	Kreis/Landkreis	Bevöl- kerung	Post- leit- zahl 1)
03 3 60 014	Natendorf .....	Uelzen .....	796	29587
07 2 32 086	Nattenheim .....	Bitburg-Prüm .....	437	54636
08 1 35 026	Nattheim .....	Heidenheim .....	6 070	89564
12 0 63 208	Nauen, Stadt .....	Havelland .....	10 594	14641
16 0 20 380	Nauendorf .....	Gotha .....	483	99887
15 2 35 320	Nauendorf .....	Saalkreis .....	1 609	06193
16 0 43 540	Nauendorf .....	Weimar .....	207	99448
14 0 27 230	Nauenhain .....	Geithain .....	408	04643
12 0 73 412	Naugarten .....	Uckermark .....	146	17291
06 4 33 009	Nauheim .....	Groß-Gerau .....	10 333	64569
14 0 31 290	Nauleis .....	Großenhain .....	223	01561
15 2 28 270	Naumburg/ Saale, Stadt .....	Naumburg .....	29 846	06618
06 6 33 018	Naumburg, Stadt .....	Kassel .....	5 533	34311
16 0 11 300	Naundorf .....	Altenburg .....	573	04617
14 0 23 260	Naundorf .....	Eilenburg .....	716	04838
14 0 25 190	Naundorf .....	Freiberg .....	1 078	09600
14 0 15 180	Naundorf .....	Bischofswerda .....	483	01877
14 0 44 460	Naundorf .....	Pirna .....	376	01796
14 0 43 340	Naundorf .....	Oschatz .....	1 094	04769
14 0 32 340	Naundorf b. Roßwein .....	Hainichen .....	227	09661
12 0 62 348	Naundorf b. Schlieben .....	Elbe-Elster .....	240	04936
15 1 24 410	Naundorf b. Seyda .....	Jessen .....	201	06918
12 0 66 224	Naundorf b. Vetschau .....	Oberspreewald-Lausitz .....	225	03226
07 1 37 080	Naunheim .....	Mayen-Koblenz .....	355	56753
14 0 31 310	Naunhof .....	Großenhain .....	549	01561
14 0 30 400	Naunhof, Stadt .....	Grimma .....	5 173	04683
07 1 43 050	Nauort .....	Westerwaldkreis .....	2 195	56237
07 2 35 091	Naurath (Eifel) .....	Trier-Saarburg .....	360	54340
07 2 35 092	Naurath (Wald) .....	Trier-Saarburg .....	172	54426
07 1 32 073	Nauroth .....	Altenkirchen (Westerwald) .....	1 140	57583
16 0 14 230	Nausitz .....	Artern .....	250	06571
16 0 17 260	Nausnitz .....	Eisenberg .....	65	07616
16 0 17 270	Nautschütz .....	Eisenberg .....	276	07619
14 0 47 270	Nauwalde .....	Riesa .....	597	01609
16 0 16 500	Nazza .....	Eisenach .....	717	99826

1) \* Bedeutet, daß die Gemeinde mehrere Postleitzahlen hat;  
die hier genannte Zahl ist diejenige des Verwaltungssitzes der Gemeinde.



4 Gemeinden in alphabetischer Ordnung mit Schlüsselnummer,  
Bevölkerung und Postleitzahl am 31.12.1993

N

Schlüssel- nummer	Gemeinde	Kreis/Landkreis	Bevöl- kerung	Post- leit- zahl 1)
01 0 54 085	Nebel .....	Nordfriesland .....	1 025	25946
12 0 70 284	Nebelin .....	Prignitz .....	229	19348
14 0 35 410	Nebelschütz .....	Kamenz .....	952	01920
15 2 29 210	Nebra/ Unstrut, Stadt .....	Nebra .....	3 170	06642
12 0 73 416	Nechlin .....	Uckermark .....	196	17309
14 0 40 270	Neckanitz .....	Meißen .....	405	01623
08 2 26 055	Neckarbischofsheim, Stadt .....	Rhein-Neckar-Kreis .....	3 945	74924
08 2 26 056	Neckargemünd, Stadt .....	Rhein-Neckar-Kreis .....	14 690	69151
08 2 25 064	Neckargerach .....	Neckar-Odenwald-Kreis .....	2 394	69437
06 4 31 018	Neckarsteinach, Stadt .....	Bergstraße .....	4 023	69239
08 1 25 065	Neckarsulm, Stadt .....	Heilbronn .....	24 357	74172
08 1 16 041	Neckartailfingen .....	Esslingen .....	3 394	72666
08 1 16 042	Neckartenzlingen .....	Esslingen .....	6 066	72654
08 1 25 066	Neckarwestheim .....	Heilbronn .....	3 027	74382
08 2 25 067	Neckarzimmern .....	Neckar-Odenwald-Kreis .....	1 675	74865
16 0 33 420	Neckeroda .....	Rudolstadt .....	204	07407
13 0 25 250	Neddemin .....	Neubrandenburg .....	275	17039
15 3 14 270	Nedlitz .....	Burg .....	562	39291
15 1 47 260	Nedlitz .....	Zerbst .....	744	39264
07 1 35 068	Neef .....	Cochem-Zell .....	532	56858
15 2 15 200	Neehausen .....	Eisleben .....	314	06295
08 4 25 083	Neenstetten .....	Alb-Donau-Kreis .....	766	89189
03 3 55 026	Neetze .....	Lüneburg .....	2 106	21398
13 0 36 320	Neetzka .....	Strasburg .....	307	17349
13 0 12 210	Neetzow .....	Anklam .....	588	17391
03 2 55 030	Negenborn .....	Holzminden .....	768	37643
01 0 58 109	Negenharrie .....	Rendsburg-Eckernförde .....	330	24625
01 0 60 059	Negernbötel .....	Segeberg .....	824	23795
15 2 35 330	Nehlitz .....	Saalkreis .....	390	06193
01 0 60 060	Nehms .....	Segeberg .....	504	23813
01 0 57 053	Nehmten .....	Plön .....	249	24326
08 4 16 026	Nehren .....	Tübingen .....	3 573	72147
07 1 35 069	Nehren .....	Cochem-Zell .....	82	56820
07 2 33 048	Neichen .....	Daun .....	157	54552
14 0 30 410	Neichen .....	Grimma .....	456	04687

1) \* Bedeutet, daß die Gemeinde mehrere Postleitzahlen hat;  
die hier genannte Zahl ist diejenige des Verwaltungssitzes der Gemeinde.

4 Gemeinden in alphabetischer Ordnung mit Schlüsselnummer,  
Bevölkerung und Postleitzahl am 31.12.1993

N

Schlüssel- nummer	Gemeinde	Kreis/Landkreis	Bevöl- kerung	Post- leit- zahl 1)
14 0 52 280	Neiden .....	Torgau .....	621	04860
07 2 32 087	Neidenbach .....	Bitburg-Prüm .....	892	54657
07 3 32 037	Neidenfels .....	Bad Dürkheim .....	1 023	67468
08 2 26 058	Neidenstein .....	Rhein-Neckar-Kreis .....	1 552	74933
16 0 15 780	Neidhartshausen .....	Bad Salzungen .....	365	36452
08 1 16 043	Neidlingen .....	Esslingen .....	1 830	73272
15 3 32 110	Neinstedt .....	Quedlinburg .....	2 303	06502
07 1 32 074	Neitersen .....	Altenkirchen (Westerwald) .....	768	57638
08 4 25 084	Nellingen .....	Alb-Donau-Kreis .....	1 719	89191
15 2 27 280	Nempitz .....	Merseburg .....	323	06231
15 2 33 170	Nemsdorf-Göhrendorf .....	Querfurt .....	1 037	06268
14 0 27 240	Nenkersdorf .....	Geithain .....	555	04654
03 4 62 009	Nenndorf .....	Wittmund .....	565	26556
12 0 63 212	Nennhausen .....	Havelland .....	1 018	14715
09 5 77 151	Nennslingen, Markt .....	Weißenburg-Gunzenhausen .....	1 517	91790
06 6 32 013	Nentershausen .....	Hersfeld-Rotenburg .....	3 448	36214
07 1 43 051	Nentershausen .....	Westerwaldkreis .....	1 953	56412
14 0 44 470	Nentmannsdorf-Niederseidewitz ..	Pirna .....	489	01825
13 0 41 260	Neppermin .....	Wolgast .....	361	17429
14 0 30 420	Nerchau, Stadt .....	Grimma .....	2 699	04685
13 0 12 220	Nerdin .....	Anklam .....	226	17391
07 2 33 049	Nerdien .....	Daun .....	185	54552
08 4 25 085	Nerenstetten .....	Alb-Donau-Kreis .....	302	89129
08 1 36 045	Neresheim, Stadt .....	Ostalbkreis .....	8 027	73450
01 0 62 050	Neritz .....	Stormarn .....	323	23843
16 0 43 550	Nermsdorf .....	Weimar .....	145	99439
07 2 33 050	Neroth .....	Daun .....	979	54570
09 7 75 134	Nersingen .....	Neu-Ulm .....	8 605	89278
07 3 36 065	Nerzweiler .....	Kusel .....	146	67749
12 0 69 412	Neschholz .....	Potsdam-Mittelmark .....	146	14806
14 0 14 520	Neschwitz .....	Bautzen .....	2 298	02699
13 0 16 260	Nesow .....	Gadebusch .....	251	19217
15 2 23 100	Nessa .....	Hohenmölsen .....	1 072	06682
03 4 52 018	Nesse, Flecken .....	Aurich .....	1 542	26553
09 7 77 153	Nesselwang, Markt .....	Ostallgäu .....	3 593	87484

1) \* Bedeutet, daß die Gemeinde mehrere Postleitzahlen hat;  
die hier genannte Zahl ist diejenige des Verwaltungssitzes der Gemeinde.

4 Gemeinden in alphabetischer Ordnung mit Schlüsselnummer,  
Bevölkerung und Postleitzahl am 31.12.1993

N

Schlüssel- nummer	Gemeinde	Kreis/Landkreis	Bevöl- kerung	Post- leit- zahl 1)
05 9 70 032	Netphen .....	Siegen-Wittgenstein .....	24 319	57250
12 0 70 288	Nettelbeck .....	Prignitz .....	203	16949
01 0 57 054	Nettelsee .....	Plön .....	338	24250
05 3 66 032	Nettersheim .....	Euskirchen .....	7 071	53947
05 1 66 016	Nettetal, Stadt .....	Viersen .....	40 003	41334
15 3 25 290	Nettgau .....	Klötze .....	385	38489
07 1 41 093	Netzbach .....	Rhein-Lahn-Kreis .....	329	65623
12 0 68 316	Netzeband .....	Ostprignitz-Ruppin .....	174	16818
12 0 69 416	Netzen .....	Potsdam-Mittelmark .....	666	14797
12 0 70 292	Netzow .....	Prignitz .....	313	19339
14 0 46 160	Netzschkau, Stadt .....	Reichenbach .....	4 389	08491
13 0 35 180	Neu Bartelshagen .....	Stralsund .....	451	18442
13 0 17 320	Neu Boltenhagen .....	Greifswald .....	639	17509
03 3 54 019	Neu Darchau .....	Lüchow-Dannenberg .....	1 488	29490
01 0 58 111	Neu Duvenstedt .....	Rendsburg-Eckernförde .....	121	24791
12 0 69 420	Neu Fahrland .....	Potsdam-Mittelmark .....	936	14476
13 0 39 340	Neu Gaarz .....	Waren .....	128	17194
12 0 67 340	Neu Golm .....	Oder-Spree .....	259	15526
13 0 21 600	Neu Gülze .....	Hagenow .....	509	19258
13 0 22 510	Neu Kaliß .....	Ludwigslust .....	2 032	19294
15 2 11 260	Neu Königsau .....	Aschersleben .....	424	06449
13 0 12 250	Neu Kosenow .....	Anklam .....	646	17398
12 0 61 348	Neu Lübbenau .....	Dahme-Spreewald .....	447	15910
12 0 64 324	Neu Mahlisch .....	Märkisch-Oderland .....	61	15306
13 0 23 240	Neu Poserin .....	Lübz .....	793	19399
03 3 53 026	Neu Wulmstorf .....	Harburg .....	16 889	21629
12 0 61 352	Neu Zauche .....	Dahme-Spreewald .....	889	15913
12 0 67 344	Neu Zittau .....	Oder-Spree .....	1 322	15537
06 4 34 007	Neu-Anspach .....	Hochtaunuskreis .....	12 811	61267
07 1 33 069	Neu-Bamberg .....	Bad Kreuznach .....	960	55546
06 6 36 009	Neu-Eichenberg .....	Werra-Meißner-Kreis .....	1 948	37249
13 0 37 250	Neu-Heinde .....	Teterow .....	361	17168
06 4 38 009	Neu-Isenburg, Stadt .....	Offenbach .....	36 337	63263
13 0 36 340	Neu-Käbelich .....	Strasburg .....	111	17348
13 0 15 270	Neu-Kentzlin .....	Demmin .....	232	17111

1) \* Bedeutet, daß die Gemeinde mehrere Postleitzahlen hat;  
die hier genannte Zahl ist diejenige des Verwaltungssitzes der Gemeinde.

4 Gemeinden in alphabetischer Ordnung mit Schlüsselnummer,  
Bevölkerung und Postleitzahl am 31.12.1993

N

Schlüssel- nummer	Gemeinde	Kreis/Landkreis	Bevöl- kerung	Post- leit- zahl 1)
09 7 75 135	Neu-Ulm, Stadt .....	Neu-Ulm .....	51 068	89231 *
12 0 65 232	Neu-Vehlefanz .....	Oberhavel .....	207	16766
09 3 77 142	Neualbenreuth, Markt .....	Tirschenreuth .....	1 494	95698
12 0 64 328	Neubarnim .....	Märkisch-Oderland .....	297	15324
01 0 59 062	Neuberend .....	Schleswig-Flensburg .....	1 023	24879
06 4 35 020	Neuberg .....	Main-Kinzig-Kreis .....	5 264	63543
09 1 87 154	Neubeuern, Markt .....	Rosenheim .....	3 791	83115
09 1 84 146	Neubiberg .....	München .....	10 243	85579
03 4 54 037	Neubörger .....	Emsland .....	1 461	26909
13 0 02 000	Neubrandenburg, Stadt .....	Stadtkreis .....	85 540	17033 *
12 0 67 348	Neubrück/ Spree .....	Oder-Spree .....	360	15848
16 0 28 390	Neubrunn .....	Meiningen .....	648	98617
09 6 79 164	Neubrunn, Markt .....	Würzburg .....	2 384	97277
13 0 13 220	Neubukow, Stadt .....	Bad Doberan .....	4 765	18233
08 2 35 047	Neubulach, Stadt .....	Calw .....	4 816	75387
09 2 75 133	Neuburg a. Inn .....	Passau .....	3 525	94127
09 1 85 149	Neuburg a.d. Donau, Stadt .....	Neuburg-Schrobenhausen .....	26 736	86633
09 7 74 162	Neuburg a.d. Kammel, Markt .....	Günzburg .....	3 008	86476
07 3 34 021	Neuburg am Rhein .....	Germersheim .....	2 530	76776
13 0 40 230	Neuburg-Steinhausen .....	Wismar .....	1 615	23974
09 1 77 131	Neuching .....	Erding .....	1 774	85467
08 1 25 068	Neudenau, Stadt .....	Heilbronn .....	5 053	74861
16 0 18 420	Neudietendorf .....	Erfurt .....	2 580	99192
15 3 32 120	Neudorf .....	Quedlinburg .....	694	06493
14 0 11 180	Neudorf .....	Annaberg .....	2 823	09465
01 0 58 110	Neudorf-Bornstein .....	Rendsburg-Eckernförde .....	939	24214
14 0 14 530	Neudorf/ Spree .....	Bautzen .....	516	02694
09 4 77 142	Neudrossenfeld .....	Kulmbach .....	3 282	95512
12 0 60 164	Neuehütte .....	Barnim .....	91	16230
12 0 69 424	Neuehütten .....	Potsdam-Mittelmark .....	200	14827
14 0 38 320	Neueibau .....	Löbau .....	732	02739
15 3 36 450	Neuekrug .....	Salzwedel .....	201	29413
16 0 40 210	Neuenbau .....	Sonneberg .....	533	96515
16 0 34 320	Neuenbeuthen .....	Saalfeld .....	105	07338
01 0 61 073	Neuenbrook .....	Steinburg .....	654	25578

1) \* Bedeutet, daß die Gemeinde mehrere Postleitzahlen hat;  
die hier genannte Zahl ist diejenige des Verwaltungssitzes der Gemeinde.

4 Gemeinden in alphabetischer Ordnung mit Schlüsselnummer,  
Bevölkerung und Postleitzahl am 31.12.1993

N

Schlüssel- nummer	Gemeinde	Kreis/Landkreis	Bevöl- kerung	Post- leit- zahl 1)
08 2 36 043	Neuenbürg, Stadt .....	Enzkreis .....	7 597	75305
08 3 15 076	Neuenburg am Rhein, Stadt .....	Breisgau-Hochschwarzwald .....	9 621	79395
01 0 56 037	Neuendeich .....	Pinneberg .....	446	25436
09 5 71 180	Neuendettelsau .....	Ansbach .....	7 233	91564
09 6 77 164	Neuendorf .....	Main-Spessart .....	877	97788
15 3 25 300	Neuendorf .....	Klötze .....	365	38486
13 0 14 200	Neuendorf .....	Bützow .....	131	18246
13 0 19 170	Neuendorf .....	Grimmen .....	554	18516
12 0 65 236	Neuendorf .....	Oberhavel .....	153	16515
12 0 71 296	Neuendorf .....	Spree-Neiße .....	295	03185
16 0 44 390	Neuendorf .....	Worbis .....	557	37339
07 2 32 272	Neuendorf .....	Bitburg-Prüm .....	114	54597
15 3 16 440	Neuendorf a. Damm .....	Gardelegen .....	264	39624
12 0 61 356	Neuendorf am See .....	Dahme-Spreewald .....	249	15910
12 0 69 428	Neuendorf b. Brück .....	Potsdam-Mittelmark .....	292	14823
01 0 61 074	Neuendorf b. Elmshorn .....	Steinburg .....	909	25335
01 0 61 075	Neuendorf b. Wilster .....	Steinburg .....	394	25554
12 0 67 352	Neuendorf im Sande .....	Oder-Spree .....	343	15518
13 0 38 190	Neuendorf A .....	Uecker Münde .....	159	17379
13 0 12 230	Neuendorf B .....	Anklam .....	201	17391
16 0 25 430	Neuengönna .....	Jena .....	579	07778
01 0 60 061	Neuengörs .....	Segeberg .....	650	23818
12 0 64 332	Neuenhagen .....	Märkisch-Oderland .....	1 028	16259
12 0 64 336	Neuenhagen b. Berlin .....	Märkisch-Oderland .....	11 208	15366
03 4 56 014	Neuenhaus, Stadt .....	Grafschaft Bentheim .....	8 586	49828
16 0 16 510	Neuenhof .....	Eisenach .....	767	99819
15 3 20 430	Neuenhofe .....	Haldensleben .....	729	39345
13 0 17 330	Neuenkirchen .....	Greifswald .....	1 306	17498
13 0 12 240	Neuenkirchen .....	Anklam .....	366	17392
13 0 25 270	Neuenkirchen .....	Neubrandenburg .....	576	17039
13 0 32 280	Neuenkirchen .....	Rügen .....	493	18569
05 5 66 060	Neuenkirchen .....	Steinfurt .....	12 002	48485
03 4 59 027	Neuenkirchen .....	Osnabrück .....	3 761	49586
03 3 58 017	Neuenkirchen .....	Soltau-Fallingb. ....	5 376	29643
03 2 51 028	Neuenkirchen .....	Diepholz .....	907	27251

1) \* Bedeutet, daß die Gemeinde mehrere Postleitzahlen hat;  
die hier genannte Zahl ist diejenige des Verwaltungssitzes der Gemeinde.

4 Gemeinden in alphabetischer Ordnung mit Schlüsselnummer,  
Bevölkerung und Postleitzahl am 31.12.1993

N

Schlüssel- nummer	Gemeinde	Kreis/Landkreis	Bevöl- kerung	Post- leit- zahl 1)
01 0 51 075	Neuenkirchen .....	Dithmarschen .....	934	25792
03 3 52 038	Neuenkirchen .....	Cuxhaven .....	1 409	21763
03 3 59 033	Neuenkirchen .....	Stade .....	709	21640
03 4 60 007	Neuenkirchen-Vörden .....	Vechta .....	6 829	49434
09 4 77 143	Neuenmarkt .....	Kulmbach .....	2 980	95339
05 9 62 048	Neuenrade, Stadt .....	Märkischer Kreis .....	11 874	58809
14 0 45 310	Neuensalz .....	Plauen .....	713	08541
08 1 25 069	Neuenstadt am Kocher, Stadt ....	Heilbronn .....	8 728	74196
06 6 32 014	Neuenstein .....	Hersfeld-Rotenburg .....	3 199	36286
08 1 26 058	Neuenstein, Stadt .....	Hohenlohekreis .....	6 003	74632
06 6 34 016	Neuental .....	Schwalm-Eder-Kreis .....	3 495	34599
08 3 36 060	Neuenweg .....	Lörrach .....	345	79691
07 2 32 088	Neuerburg, Stadt .....	Bitburg-Prüm .....	1 812	54673
07 1 40 101	Neuerkirch .....	Rhein-Hunsrück-Kreis .....	233	55471
15 3 21 110	Neuermark-Lübars .....	Havelberg .....	401	39524
15 1 24 420	Neuerstadt .....	Jessen .....	166	06926
09 1 78 145	Neufahrn b. Freising .....	Freising .....	15 376	85375
09 2 74 153	Neufahrn i. NB .....	Landshut .....	3 635	84088
01 0 51 076	Neufeld .....	Dithmarschen .....	672	25724
01 0 51 077	Neufelderkoog .....	Dithmarschen .....	170	25724
15 3 25 310	Neuferchau .....	Klötze .....	432	38486
08 1 16 046	Neuffen, Stadt .....	Esslingen .....	6 031	72639
08 4 37 082	Neufra .....	Sigmaringen .....	1 958	72419
09 2 74 154	Neufraunhofen .....	Landshut .....	1 007	84181
15 1 12 190	Neugattersleben .....	Bernburg .....	1 042	06429
16 0 21 240	Neugernsdorf .....	Greiz .....	190	07980
14 0 38 330	Neugersdorf, Stadt .....	Löbau .....	7 068	02727
12 0 65 240	Neuglobsow .....	Oberhavel .....	472	16775
12 0 60 168	Neugrimnitz .....	Barnim .....	74	16247
07 1 43 052	Neuhäusel .....	Westerwaldkreis .....	1 864	56335
12 0 64 340	Neuhardenberg .....	Märkisch-Oderland .....	3 422	15320
03 4 62 010	Neuharlingersiel .....	Wittmund .....	1 126	26427
03 3 52 039	Neuhaus (Oste), Flecken .....	Cuxhaven .....	1 346	21785
09 2 75 134	Neuhaus a. Inn .....	Passau .....	3 153	94152
16 0 30 210	Neuhaus a. Rennweg, Stadt .....	Neuhaus a. Rennweg .....	7 548	98724

1) \* Bedeutet, daß die Gemeinde mehrere Postleitzahlen hat;  
die hier genannte Zahl ist diejenige des Verwaltungssitzes der Gemeinde.

4 Gemeinden in alphabetischer Ordnung mit Schlüsselnummer,  
Bevölkerung und Postleitzahl am 31.12.1993

N

Schlüssel- nummer	Gemeinde	Kreis/Landkreis	Bevöl- kerung	Post- leit- zahl 1)
09 5 74 140	Neuhaus a.d. Pegnitz, Markt ....	Nürnberger Land .....	3 138	91284
16 0 40 220	Neuhaus-Schierschnitz .....	Sonneberg .....	3 181	96524
08 2 36 044	Neuhausen .....	Enzkreis .....	4 951	75242
12 0 71 300	Neuhausen .....	Spree-Neiße .....	356	03058
08 1 16 047	Neuhausen auf den Fildern .....	Esslingen .....	10 589	73765
08 3 27 038	Neuhausen ob Eck .....	Tuttlingen .....	3 312	78579
14 0 39 190	Neuhausen/ Erzgeb. ....	Marienberg .....	2 516	09544
07 2 32 273	Neuheilenbach .....	Bitburg-Prüm .....	231	54597
12 0 72 284	Neuheim .....	Teltow-Fläming .....	317	14913
07 3 35 028	Neuhemsbach .....	Kaiserslautern .....	681	67680
06 6 31 018	Neuhof .....	Fulda .....	11 030	36119
03 2 54 025	Neuhof .....	Hildesheim .....	507	31195
13 0 21 620	Neuhof .....	Hagenow .....	289	19246
09 5 75 152	Neuhof a.d. Zenn, Markt .....	Neustadt a.d.Aisch-Bad Windsheim	1 959	90616
12 0 72 288	Neuhof b. Zinna .....	Teltow-Fläming .....	146	14913
07 3 38 020	Neuhofen .....	Ludwigshafen .....	7 369	67141
12 0 65 244	Neuholland .....	Oberhavel .....	602	16515
09 6 77 165	Neuhütten .....	Main-Spessart .....	1 244	97843
07 2 35 093	Neuhütten .....	Trier-Saarburg .....	841	54422
13 0 24 180	Neukalen, Stadt .....	Malchin .....	2 509	17154
03 4 57 015	Neukamperfehn .....	Leer .....	1 362	26835
14 0 16 320	Neukieritzsch .....	Borna .....	3 976	04575
14 0 35 420	Neukirch .....	Kamenz .....	550	01936
08 4 35 042	Neukirch .....	Bodenseekreis .....	2 259	88099
14 0 15 190	Neukirch/ Lausitz .....	Bischofswerda .....	6 144	01904
14 0 25 200	Neukirchen .....	Freiberg .....	798	09629
09 2 78 154	Neukirchen .....	Straubing-Bogen .....	1 644	94362
01 0 54 086	Neukirchen .....	Nordfriesland .....	1 250	25927
01 0 55 031	Neukirchen .....	Ostholstein .....	1 068	23779
09 3 72 144	Neukirchen b. Hl. Blut, Markt ..	Cham .....	4 267	93453
09 3 71 141	Neukirchen b. Sulzbach-Rosenberg	Amberg-Sulzbach .....	2 872	92259
09 2 75 135	Neukirchen vorm Wald .....	Passau .....	2 467	94154
09 3 76 146	Neukirchen-Balbini, Markt .....	Schwandorf .....	1 243	92445
05 1 70 028	Neukirchen-Vluyn, Stadt .....	Wesel .....	27 528	47506
15 3 31 570	Neukirchen/ Altmark .....	Osterburg .....	298	39615

1) \* Bedeutet, daß die Gemeinde mehrere Postleitzahlen hat;  
die hier genannte Zahl ist diejenige des Verwaltungssitzes der Gemeinde.

4 Gemeinden in alphabetischer Ordnung mit Schlüsselnummer,  
Bevölkerung und Postleitzahl am 31.12.1993

N

Schlüssel- nummer	Gemeinde	Kreis/Landkreis	Bevöl- kerung	Post- leit- zahl 1)
14 0 18 260	Neukirchen/ Erzgeb. ....	Chemnitz .....	4 985	09221
14 0 54 180	Neukirchen/ Pleiße .....	Werdau .....	3 342	08459
06 6 34 017	Neukirchen, Stadt .....	Schwalb-Eder-Kreis .....	7 368	34626
13 0 40 240	Neukloster, Stadt .....	Wismar .....	4 522	23992
12 0 73 420	Neukünkendorf .....	Uckermark .....	297	16278
12 0 64 344	Neuküstrinchen .....	Märkisch-Oderland .....	279	16259
03 4 54 038	Neulehe .....	Emsland .....	634	26909
07 3 32 038	Neuleiningen .....	Bad Dürkheim .....	851	67271
08 1 36 046	Neuler .....	Ostalbkreis .....	2 892	73491
12 0 64 348	Neulewin .....	Märkisch-Oderland .....	774	16259
12 0 64 352	Neulietzegöricke .....	Märkisch-Oderland .....	229	16259
15 3 31 580	Neulingen .....	Osterburg .....	117	39615
08 2 36 073	Neulingen .....	Enzkreis .....	5 522	75245
12 0 65 248	Neulögow .....	Oberhavel .....	244	16775
12 0 65 252	Neulöwenberg .....	Oberhavel .....	759	16775
08 2 26 059	Neulußheim .....	Rhein-Neckar-Kreis .....	5 424	68809
07 2 31 092	Neumagen-Dhron .....	Bernkastel-Wittlich .....	2 394	54347
14 0 46 170	Neumark .....	Reichenbach .....	1 921	08496
16 0 43 560	Neumark, Stadt .....	Weimar .....	552	99439
09 3 73 147	Neumarkt i.d. OPf., Stadt .....	Neumarkt i.d. OPf. ....	37 818	92318
09 1 83 129	Neumarkt-Sankt Veit, Stadt .....	Mühlhof a. Inn .....	6 130	84494
16 0 21 250	Neumühle/ Elster .....	Greiz .....	489	07980
01 0 04 000	Neumünster, Stadt .....	Kreisfreie Stadt .....	82 014	24534 *
09 3 76 147	Neunburg vorm Wald, Stadt .....	Schwandorf .....	7 858	92431
16 0 27 230	Neundorf .....	Lobenstein .....	797	07356
16 0 19 350	Neundorf .....	Gera .....	88	07570
14 0 45 320	Neundorf .....	Plauen .....	1 036	08527
14 0 11 190	Neundorf .....	Annaberg .....	808	09488
16 0 35 330	Neundorf .....	Schleiz .....	356	07924
15 3 39 150	Neundorf/ Anhalt .....	Staßfurt .....	2 395	39418
16 0 26 330	Neunheilingen .....	Langensalza .....	562	99947
16 0 32 310	Neunhofen .....	Pößneck .....	633	07806
07 1 43 270	Neunkhausen .....	Westerwaldkreis .....	969	57520
07 1 43 271	Neunkirchen .....	Westerwaldkreis .....	509	56479
05 9 70 036	Neunkirchen .....	Siegen-Wittgenstein .....	14 712	57290

1) \* Bedeutet, daß die Gemeinde mehrere Postleitzahlen hat;  
die hier genannte Zahl ist diejenige des Verwaltungssitzes der Gemeinde.



4 Gemeinden in alphabetischer Ordnung mit Schlüsselnummer,  
Bevölkerung und Postleitzahl am 31.12.1993

N

Schlüssel- nummer	Gemeinde	Kreis/Landkreis	Bevöl- kerung	Post- leit- zahl 1)
07 2 31 093	Neunkirchen .....	Bernkastel-Wittlich .....	149	54426
08 2 25 068	Neunkirchen .....	Neckar-Odenwald-Kreis .....	1 647	74867
09 6 76 143	Neunkirchen .....	Miltenberg .....	1 439	63930
09 4 74 154	Neunkirchen a. Brand, Markt ....	Forchheim .....	7 038	91077
09 5 74 141	Neunkirchen a. Sand .....	Nürnberger Land .....	4 503	91233
07 3 36 066	Neunkirchen am Potzberg .....	Kusel .....	500	66887
05 3 82 040	Neunkirchen-Seelscheid .....	Rhein-Sieg-Kreis .....	17 690	53819
10 0 43 114	Neunkirchen, Kreisstadt .....	Neunkirchen .....	51 997	66538 *
09 1 71 125	Neuötting, Stadt .....	Altötting .....	8 496	84524
12 0 66 228	Neupetershain .....	Oberspreewald-Lausitz .....	1 990	03103
15 2 22 240	Neuplatendorf .....	Hettstedt .....	207	06333
07 3 34 022	Neupotz .....	Germersheim .....	1 600	76777
12 0 64 356	Neureetz .....	Märkisch-Oderland .....	353	16259
09 2 72 136	Neureichenau .....	Freyung-Grafenau .....	4 397	94089
09 1 84 132	Neuried .....	München .....	6 077	82061
08 3 17 151	Neuried .....	Ortenaukreis .....	8 268	77743
12 0 73 424	Neurochlitz .....	Uckermark .....	139	16307
16 0 13 390	Neuroda .....	Arnstadt .....	191	99310
12 0 64 360	Neurüdnitz .....	Märkisch-Oderland .....	288	16259
12 0 68 320	Neuruppin, Stadt .....	Ostprignitz-Ruppin .....	33 249	16816
09 7 72 184	Neusäß, Stadt .....	Augsburg .....	21 457	86356
14 0 38 340	Neusalza-Spremberg, Stadt .....	Löbau .....	2 728	02742
09 2 72 146	Neuschönau .....	Freyung-Grafenau .....	2 339	94556
03 4 62 011	Neuschoo .....	Wittmund .....	1 188	26487
16 0 13 400	Neusiß .....	Arnstadt .....	297	99338
09 5 71 181	Neusitz .....	Ansbach .....	1 710	91616
16 0 33 430	Neusitz .....	Rudolstadt .....	299	07407
09 3 77 143	Neusorg .....	Tirschenreuth .....	2 182	95700
14 0 41 230	Neusorge .....	Niesky .....	167	02929
05 1 62 024	Neuss, Stadt .....	Neuss .....	148 560	41460 *
14 0 52 290	Neußen .....	Torgau .....	300	04874
14 0 34 310	Neustadt .....	Hoyerswerda .....	389	02979
16 0 44 400	Neustadt .....	Worbis .....	730	37345
06 5 34 016	Neustadt (Hessen), Stadt .....	Marburg-Biedenkopf .....	9 301	35279
07 1 38 044	Neustadt (Wied) .....	Neuwied .....	5 959	53577

1) \* Bedeutet, daß die Gemeinde mehrere Postleitzahlen hat;  
die hier genannte Zahl ist diejenige des Verwaltungssitzes der Gemeinde.

4 Gemeinden in alphabetischer Ordnung mit Schlüsselnummer,  
Bevölkerung und Postleitzahl am 31.12.1993

N

Schlüssel- nummer	Gemeinde	Kreis/Landkreis	Bevöl- kerung	Post- leit- zahl 1)
09 3 74 140	Neustadt a. Kulm, Stadt .....	Neustadt a.d. Waldnaab .....	1 364	95514
09 6 77 166	Neustadt a. Main .....	Main-Spessart .....	1 387	97845
16 0 24 210	Neustadt a. Rennsteig .....	Ilmenau .....	1 341	98701
09 5 75 153	Neustadt a.d. Aisch, Stadt .....	Neustadt a.d.Aisch-Bad Windsheim	11 803	91413
09 2 73 152	Neustadt a.d. Donau, Stadt .....	Kelheim .....	11 321	93333
09 3 74 139	Neustadt a.d. Waldnaab, Stadt ..	Neustadt a.d. Waldnaab .....	5 784	92660
03 2 53 011	Neustadt am Rübenberge, Stadt ..	Hannover .....	41 821	31535
07 3 16 000	Neustadt an der Weinstraße, Stad	Kreisfreie Stadt .....	53 782	67433 *
09 4 73 151	Neustadt b. Coburg, Stadt .....	Coburg .....	16 862	96465
14 0 50 210	Neustadt i. Sa., Stadt .....	Sebnitz .....	10 853	01844
01 0 55 032	Neustadt in Holstein, Stadt .....	Ostholstein .....	15 635	23730
13 0 22 530	Neustadt-Glewe, Stadt .....	Ludwigslust .....	7 127	19306
12 0 68 324	Neustadt/ Dosse, Stadt .....	Ostprignitz-Ruppin .....	3 490	16845
16 0 31 430	Neustadt/ Harz .....	Nordhausen .....	1 119	99762
16 0 32 320	Neustadt/ Orla, Stadt .....	Pößneck .....	9 470	07806
14 0 13 120	Neustadt/ Vogtl. ....	Auerbach .....	1 104	08223
07 1 43 272	Neustadt/ Westerwald .....	Westerwaldkreis .....	496	56479
16 0 16 530	Neustädt .....	Eisenach .....	359	99834
08 4 16 049	Neustetten .....	Tübingen .....	2 942	72149
13 0 26 360	Neustrelitz, Stadt .....	Neustrelitz .....	25 194	17235
09 3 75 174	Neutraubling, Stadt .....	Regensburg .....	10 995	93073
12 0 64 364	Neutrebbin .....	Märkisch-Oderland .....	1 121	15320
15 2 35 340	Neutz-Lettewitz .....	Saalkreis .....	935	06198
15 3 30 180	Neuwegersleben .....	Oschersleben .....	511	39387
08 2 35 050	Neuweiler .....	Calw .....	2 956	75389
07 1 38 045	Neuwied, Stadt .....	Neuwied .....	65 740	56564 *
14 0 34 320	Neuwiese .....	Hoyerswerda .....	638	02979
01 0 58 112	Neuwittenbek .....	Rendsburg-Eckernförde .....	1 189	24214
14 0 51 150	Neuwürschnitz .....	Stollberg .....	2 971	09397
12 0 67 356	Neuzelle .....	Oder-Spree .....	1 996	15898
13 0 25 280	Neverin .....	Neubrandenburg .....	657	17039
01 0 60 062	Neversdorf .....	Segeberg .....	599	23816
07 2 35 094	Newel .....	Trier-Saarburg .....	2 461	54309
12 0 62 352	Nexdorf .....	Elbe-Elster .....	215	03253
07 1 40 102	Ney .....	Rhein-Hunsrück-Kreis .....	422	56283

1) \* Bedeutet, daß die Gemeinde mehrere Postleitzahlen hat;  
die hier genannte Zahl ist diejenige des Verwaltungssitzes der Gemeinde.

4 Gemeinden in alphabetischer Ordnung mit Schlüsselnummer,  
Bevölkerung und Postleitzahl am 31.12.1993

N

Schlüssel- nummer	Gemeinde	Kreis/Landkreis	Bevöl- kerung	Post- leit- zahl 1)
12 0 69 432	Nichel .....	Potsdam-Mittelmark .....	279	14822
07 1 37 081	Nickenich .....	Mayen-Koblenz .....	3 374	56645
14 0 47 300	Nickritz .....	Riesa .....	601	01594
06 4 40 016	Nidda, Stadt .....	Wetteraukreis .....	18 236	63667
06 4 40 017	Niddatal, Stadt .....	Wetteraukreis .....	8 670	61194
06 4 35 021	Nidderau, Stadt .....	Main-Kinzig-Kreis .....	16 869	61130
05 3 58 044	Nideggen, Stadt .....	Düren .....	9 303	52385
12 0 69 436	Niebel .....	Potsdam-Mittelmark .....	173	14929
12 0 69 440	Niebelhorst .....	Potsdam-Mittelmark .....	62	14929
12 0 72 292	Niebendorf-Heinsdorf .....	Teltow-Fläming .....	473	14913
01 0 54 087	Nieblum .....	Nordfriesland .....	699	25938
01 0 54 088	Niebüll, Stadt .....	Nordfriesland .....	7 213	25899
01 0 59 147	Nieby .....	Schleswig-Flensburg .....	276	24395
13 0 28 300	Nieden .....	Pasewalk .....	215	17309
06 6 34 018	Niedenstein, Stadt .....	Schwalm-Eder-Kreis .....	5 164	34305
07 1 40 105	Nieder Kostenz .....	Rhein-Hunsrück-Kreis .....	252	55481
07 3 39 041	Nieder-Hilbersheim .....	Mainz-Bingen .....	520	55437
14 0 41 240	Nieder-Neundorf .....	Niesky .....	317	02929
07 3 39 042	Nieder-Olm .....	Mainz-Bingen .....	7 328	55268
14 0 41 250	Nieder-Seifersdorf .....	Niesky .....	850	02906
07 3 31 051	Nieder-Wiesen .....	Alzey-Worms .....	593	55234
07 1 43 273	Niederahr .....	Westerwaldkreis .....	757	56414
09 2 74 156	Niederaichbach .....	Landshut .....	2 964	84100
07 3 36 067	Niederalben .....	Kusel .....	418	66887
14 0 54 190	Niederalbertsdorf .....	Werdau .....	592	08439
09 2 71 138	Niederalteich .....	Deggendorf .....	1 851	94557
14 0 40 280	Niederau .....	Meißen .....	2 236	01689
06 6 32 015	Niederaula .....	Hersfeld-Rotenburg .....	5 412	36272
07 1 41 094	Niederbachheim .....	Rhein-Lahn-Kreis .....	236	56357
09 1 83 130	Niederbergkirchen .....	Mühl Dorf a. Inn .....	1 137	84494
14 0 25 210	Niederbobritzsch .....	Freiberg .....	1 594	09627
16 0 39 310	Niederbösa .....	Sondershausen .....	157	99718
07 1 38 047	Niederbreitbach .....	Neuwied .....	1 391	56589
07 1 34 057	Niederbrombach .....	Birkenfeld .....	532	55767
07 1 40 104	Niederburg .....	Rhein-Hunsrück-Kreis .....	711	55432

1) \* Bedeutet, daß die Gemeinde mehrere Postleitzahlen hat;  
die hier genannte Zahl ist diejenige des Verwaltungssitzes der Gemeinde.

4 Gemeinden in alphabetischer Ordnung mit Schlüsselnummer,  
Bevölkerung und Postleitzahl am 31.12.1993

N

Schlüssel- nummer	Gemeinde	Kreis/Landkreis	Bevöl- kerung	Post- leit- zahl 1)
14 0 58 230	Niederchinitz .....	Zwickau .....	512	08107
14 0 38 350	Niedercunnersdorf .....	Löbau .....	1 262	02708
14 0 51 160	Niederdorf .....	Stollberg .....	1 245	09366
06 4 35 022	Niederdorfelden .....	Main-Kinzig-Kreis .....	3 014	61138
16 0 29 360	Niederdorfia .....	Mühlhausen .....	1 428	99986
07 1 32 075	Niederdreisbach .....	Altenkirchen (Westerwald) .....	989	57520
07 1 31 054	Niederdürenbach .....	Ahrweiler .....	969	56651
07 1 43 053	Niederelbert .....	Westerwaldkreis .....	1 654	56412
07 1 43 054	Niedererbach .....	Westerwaldkreis .....	917	56412
08 3 26 041	Niedereschach .....	Schwarzwald-Baar-Kreis .....	5 231	78078
07 1 37 217	Niederfell .....	Mayen-Koblenz .....	1 049	56332
12 0 60 172	Niederfinow .....	Barnim .....	639	16248
07 1 32 076	Niederfischbach .....	Altenkirchen (Westerwald) .....	4 824	57572
14 0 20 330	Niederfrauendorf .....	Dippoldiswalde .....	202	01762
14 0 18 270	Niederfrohna .....	Chemnitz .....	2 241	09243
09 4 73 153	Niederfüllbach .....	Coburg .....	1 546	96489
16 0 31 700	Niedergebra .....	Nordhausen .....	883	99759
07 2 32 089	Niedergeckler .....	Bitburg-Prüm .....	57	54675
12 0 72 296	Niedergörsdorf .....	Teltow-Fläming .....	1 259	14913
14 0 27 250	Niedergräfenhain .....	Geithain .....	543	04643
16 0 43 570	Niedergrunstedt .....	Weimar .....	313	99428
14 0 14 540	Niedergurig .....	Bautzen .....	698	02694
07 1 34 058	Niederhambach .....	Birkenfeld .....	333	55767
07 1 33 070	Niederhausen .....	Bad Kreuznach .....	568	55585
07 3 33 050	Niederhausen an der Appel .....	Donnersbergkreis .....	287	67822
07 3 39 040	Niederheimbach .....	Mainz-Bingen .....	873	55413
07 1 38 048	Niederhofen .....	Neuwied .....	258	56316
07 3 37 055	Niederhorbach .....	Südliche Weinstraße .....	394	76889
07 1 34 059	Niederhosenbach .....	Birkenfeld .....	378	55758
07 1 32 077	Niederirsen .....	Altenkirchen (Westerwald) .....	117	57589
12 0 64 368	Niederjesar .....	Märkisch-Oderland .....	261	15306
14 0 14 550	Niederkaina .....	Bautzen .....	535	02625
05 3 82 044	Niederkassel, Stadt .....	Rhein-Sieg-Kreis .....	30 501	53859
07 3 35 029	Niederkirchen .....	Kaiserslautern .....	2 068	67700
07 3 32 039	Niederkirchen bei Deidesheim ...	Bad Dürkheim .....	1 990	67150

1) \* Bedeutet, daß die Gemeinde mehrere Postleitzahlen hat;  
die hier genannte Zahl ist diejenige des Verwaltungssitzes der Gemeinde.

4 Gemeinden in alphabetischer Ordnung mit Schlüsselnummer,  
Bevölkerung und Postleitzahl am 31.12.1993

N

Schlüssel- nummer	Gemeinde	Kreis/Landkreis	Bevöl- kerung	Post- leitz- zahl 1)
16 0 33 440	Niederkrossen .....	Rudolstadt .....	310	07407
05 1 66 020	Niederkrüchten .....	Viersen .....	12 145	41372
07 1 40 106	Niederkumbd .....	Rhein-Hunsrück-Kreis .....	251	55469
03 4 54 039	Niederlangen .....	Emsland .....	1 016	49779
07 2 32 276	Niederlauch .....	Bitburg-Prüm .....	42	54614
09 6 73 146	Niederlauer .....	Rhön-Grabfeld .....	1 811	97618
14 0 39 200	Niederlauterstein .....	Marienberg .....	582	09517
12 0 61 360	Niederlehme .....	Dahme-Spreewald .....	2 893	15751
14 0 18 280	Niederlichtenau .....	Chemnitz .....	1 316	09244
14 0 40 290	Niederlommatszsch .....	Meißen .....	348	01665
07 3 35 030	Niedermohr .....	Kaiserslautern .....	1 476	66879
07 3 33 051	Niedermoschel .....	Donnersbergkreis .....	505	67822
14 0 58 240	Niedermülsen .....	Zwickau .....	455	08138
09 3 76 148	Niedermurach .....	Schwandorf .....	1 362	92545
09 6 76 144	Niedernberg .....	Miltenberg .....	4 217	63843
15 3 45 210	Niederndodeleben .....	Wolmirstedt .....	2 309	39167
16 0 19 360	Niederndorf .....	Gera .....	530	07586
07 1 41 095	Niederneisen .....	Rhein-Lahn-Kreis .....	1 336	65629
08 1 26 060	Niedernhall, Stadt .....	Hohenlohekreis .....	3 640	74676
06 4 39 011	Niedernhausen .....	Rheingau-Taunus-Kreis .....	14 291	65527
16 0 18 670	Niedernissa .....	Erfurt .....	462	99102
03 2 57 025	Niedernwöhren .....	Schaumburg .....	1 769	31712
14 0 56 140	Niederoderwitz .....	Zittau .....	3 465	02791
07 2 31 095	Niederöfflingen .....	Bernkastei-Wittlich .....	418	54533
16 0 44 410	Niederorschel .....	Worbis .....	2 844	37355
07 3 37 056	Niederotterbach .....	Südliche Weinstraße .....	247	76889
07 2 32 277	Niederpierscheid .....	Bitburg-Prüm .....	52	54649
16 0 19 370	Niederpöllnitz .....	Gera .....	1 451	07570
07 2 32 090	Niederraden .....	Bitburg-Prüm .....	59	54675
16 0 12 230	Niederreißen .....	Apolda .....	232	99510
09 7 78 177	Niederrieden .....	Unterallgäu .....	1 149	87767
15 2 37 340	Niederröblingen/ Helme .....	Sangerhausen .....	477	06542
07 1 43 274	Niederroßbach .....	Westerwaldkreis .....	788	56479
16 0 12 240	Niederroßla .....	Apolda .....	1 059	99510
16 0 31 440	Niedersachswerfen .....	Nordhausen .....	3 638	99762

1) \* Bedeutet, daß die Gemeinde mehrere Postleitzahlen hat;  
die hier genannte Zahl ist diejenige des Verwaltungssitzes der Gemeinde.

4 Gemeinden in alphabetischer Ordnung mit Schlüsselnummer,  
Bevölkerung und Postleitzahl am 31.12.1993

N

Schlüssel- nummer	Gemeinde	Kreis/Landkreis	Bevöl- kerung	Post- leit- zahl 1)
14 0 39 210	Niedersaida .....	Marienberg .....	321	09509
07 1 43 275	Niedersayn .....	Westerwaldkreis .....	202	56244
07 2 31 096	Niederscheidweiler .....	Bernkastel-Wittlich .....	278	54533
07 3 40 033	Niederschlettenbach .....	Pirmasens .....	351	76891
16 0 36 200	Niederschmalkalden .....	Schmalkalden .....	828	98590
14 0 39 220	Niederschmiedeburg .....	Marienberg .....	409	09518
14 0 25 220	Niederschöna .....	Freiberg .....	1 100	09600
09 7 79 192	Niederschönenfeld .....	Donau-Ries .....	1 206	86694
07 1 40 107	Niedersohren .....	Rhein-Hunsrück-Kreis .....	382	55487
16 0 39 320	Niederspier .....	Sondershausen .....	393	99713
07 2 33 052	Niederstadtfeld .....	Daun .....	512	54570
07 3 36 068	Niederstausenbach .....	Kusel .....	299	66879
07 2 32 091	Niederstedem .....	Bitburg-Prüm .....	211	54634
14 0 27 260	Niedersteinbach .....	Geithain .....	684	04657
07 1 32 078	Niedersteinebach .....	Altenkirchen (Westerwald) .....	202	56593
08 1 28 082	Niederstetten, Stadt .....	Main-Tauber-Kreis .....	5 477	97996
08 1 35 027	Niederstotzingen, Stadt .....	Heidenheim .....	4 619	89168
14 0 21 380	Niederstrieß .....	Döbeln .....	871	04741
07 1 40 108	Niedert .....	Rhein-Hunsrück-Kreis .....	142	56291
09 1 83 131	Niedertaufkirchen .....	Mühlendorf a. Inn .....	1 176	84494
07 1 41 096	Niedertiefenbach .....	Rhein-Lahn-Kreis .....	210	56368
16 0 12 250	Niedertrebra .....	Apolda .....	924	99518
09 2 79 130	Niederviehbach .....	Dingolfing-Landau .....	2 083	84183
07 1 41 097	Niederwallmenach .....	Rhein-Lahn-Kreis .....	386	56357
07 1 38 050	Niederwambach .....	Neuwied .....	514	57614
07 1 40 109	Niederweiler .....	Rhein-Hunsrück-Kreis .....	455	55491
07 2 32 092	Niederweiler .....	Bitburg-Prüm .....	107	54636
07 2 32 093	Niederweis .....	Bitburg-Prüm .....	227	54668
12 0 69 444	Niederwerbig .....	Potsdam-Mittelmark .....	154	14822
09 6 78 160	Niederwerrn .....	Schweinfurt .....	6 944	97464
07 1 37 218	Niederwerth .....	Mayen-Koblenz .....	1 318	56179
14 0 24 290	Niederwiesa .....	Flöha .....	3 427	09577
16 0 13 410	Niederwillingen .....	Arnstadt .....	824	99326
09 2 78 159	Niederwinkling .....	Straubing-Bogen .....	1 930	94559
07 1 34 060	Niederwörresbach .....	Birkenfeld .....	1 055	55758

1) \* Bedeutet, daß die Gemeinde mehrere Postleitzahlen hat;  
die hier genannte Zahl ist diejenige des Verwaltungssitzes der Gemeinde.

4 Gemeinden in alphabetischer Ordnung mit Schlüsselnummer,  
Bevölkerung und Postleitzahl am 31.12.1993

N

Schlüssel- nummer	Gemeinde	Kreis/Landkreis	Bevöl- kerung	Post- leitz- zahl 1)
14 0 51 170	Niederwürschnitz .....	Stollberg .....	3 416	09399
05 3 58 048	Niederzier .....	Düren .....	12 917	52382
16 0 43 590	Niederzimmern .....	Weimar .....	834	99428
07 1 31 055	Niederzissen .....	Ahrweiler .....	2 482	56651
08 2 36 046	Niefern-Üschelbronn .....	Enzkreis .....	10 943	75223
15 3 14 280	Niegripp .....	Burg .....	902	39291
05 7 62 028	Nieheim, Stadt .....	Höxter .....	7 006	33039
07 2 32 094	Niehl .....	Bitburg-Prüm .....	71	54646
13 0 31 250	Niekrenz .....	Rostock .....	284	18190
15 3 17 160	Nielebock .....	Genthin .....	257	39319
15 2 35 350	Niemberg .....	Saalkreis .....	1 156	06188
12 0 69 448	Niemegk, Stadt .....	Potsdam-Mittelmark .....	2 382	14823
12 0 68 328	Niemerlang .....	Ostprignitz-Ruppin .....	245	16909
03 1 52 017	Niemental .....	Göttingen .....	1 496	37127
12 0 66 232	Niemtsch .....	Oberspreewald-Lausitz .....	238	01968
01 0 58 113	Nienborstel .....	Rendsburg-Eckernförde .....	580	24819
01 0 61 076	Nienbüttel .....	Steinburg .....	141	25596
03 2 56 022	Nienburg (Weser), Stadt .....	Nienburg (Weser) .....	31 657	31582
15 1 12 200	Nienburg/ Saale, Stadt .....	Bernburg .....	5 217	06429
12 0 72 300	Niendorf .....	Teltow-Fläming .....	97	15936
13 0 18 240	Niendorf .....	Grevesmühlen .....	292	23923
13 0 22 550	Niendorf .....	Ludwigslust .....	359	19294
15 3 25 320	Niendorf .....	Klötze .....	317	39646
01 0 53 094	Niendorf bei Berkenthin .....	Herzogtum Lauenburg .....	137	23919
01 0 53 095	Niendorf/ Stecknitz .....	Herzogtum Lauenburg .....	510	23881
03 3 51 018	Nienhagen .....	Celle .....	5 687	29336
15 3 19 260	Nienhagen .....	Halberstadt .....	550	39397
13 0 13 230	Nienhagen, Ostseebad .....	Bad Doberan .....	668	18211
03 2 57 026	Nienstädt .....	Schaumburg .....	4 647	31688
15 2 37 350	Nienstedt .....	Sangerhausen .....	472	06542
01 0 62 051	Nienwohld .....	Stormarn .....	426	23863
13 0 35 190	Niepars .....	Stralsund .....	1 996	18442
07 2 31 504	Niersbach .....	Bernkastel-Wittlich .....	666	54518
07 3 39 043	Nierstein .....	Mainz-Bingen .....	6 567	55283
01 0 59 148	Niesgrau .....	Schleswig-Flensburg .....	556	24395

1) \* Bedeutet, daß die Gemeinde mehrere Postleitzahlen hat;  
die hier genannte Zahl ist diejenige des Verwaltungssitzes der Gemeinde.

4 Gemeinden in alphabetischer Ordnung mit Schlüsselnummer,  
Bevölkerung und Postleitzahl am 31.12.1993

N

Schlüssel- nummer	Gemeinde	Kreis/Landkreis	Bevöl- kerung	Post- leit- zahl 1)
14 0 47 310	Nieska .....	Riesa .....	255	01609
14 0 41 260	Niesky, Stadt .....	Niesky .....	11 815	02906
06 6 33 019	Nieste .....	Kassel .....	1 432	34329
06 6 33 020	Niestetal .....	Kassel .....	10 237	34266
07 1 41 098	Nievern .....	Rhein-Lahn-Kreis .....	1 095	56132
12 0 67 360	Niewisch .....	Oder-Spree .....	201	15848
12 0 61 364	Niewitz .....	Dahme-Spreewald .....	371	15910
16 0 32 330	Nimritz .....	Pößneck .....	272	07381
07 2 32 279	Nimshuscheid .....	Bitburg-Prüm .....	272	54612
07 2 32 280	Nimsreuland .....	Bitburg-Prüm .....	101	54614
01 0 58 115	Nindorf .....	Rendsburg-Eckernförde .....	525	24594
01 0 51 078	Nindorf .....	Dithmarschen .....	1 033	25704
16 0 12 260	Nirmsdorf .....	Apolda .....	108	99510
07 1 43 276	Nister .....	Westerwaldkreis .....	985	57645
07 1 43 278	Nister-Möhrendorf .....	Westerwaldkreis .....	310	56477
07 1 43 277	Nisterau .....	Westerwaldkreis .....	841	56472
07 1 32 079	Nisterberg .....	Altenkirchen (Westerwald) .....	458	56472
07 1 43 279	Nistertal .....	Westerwaldkreis .....	1 329	57647
16 0 21 260	Nitschareuth .....	Greiz .....	265	07980
07 2 35 095	Nittel .....	Trier-Saarburg .....	1 669	54453
09 3 76 149	Nittenau, Stadt .....	Schwandorf .....	7 884	93149
09 3 75 175	Nittendorf .....	Regensburg .....	7 641	93152
07 2 33 228	Nitz .....	Daun .....	57	56729
12 0 63 216	Nitzahn .....	Havelland .....	424	14715
15 3 21 120	Nitzow .....	Havelberg .....	497	39539
16 0 11 310	Nobitz .....	Altenburg .....	2 738	04603
07 1 41 099	Nochern .....	Rhein-Lahn-Kreis .....	514	56357
14 0 53 160	Nochten .....	Weißwasser .....	278	02943
16 0 37 180	Nöbdenitz .....	Schmölln .....	1 137	04626
14 0 48 360	Nöbeln .....	Rochlitz .....	570	09306
16 0 18 430	Nöda .....	Erfurt .....	481	99195
01 0 58 116	Noer .....	Rendsburg-Eckernförde .....	801	24214
09 7 79 194	Nördlingen, Stadt .....	Donau-Ries .....	19 615	86720
03 1 55 010	Nörten-Hardenberg, Flecken .....	Northeim .....	8 639	37176
07 1 37 219	Nörtershausen .....	Mayen-Koblenz .....	916	56283

1) \* Bedeutet, daß die Gemeinde mehrere Postleitzahlen hat;  
die hier genannte Zahl ist diejenige des Verwaltungssitzes der Gemeinde.



4 Gemeinden in alphabetischer Ordnung mit Schlüsselnummer,  
Bevölkerung und Postleitzahl am 31.12.1993

N

Schlüssel- nummer	Gemeinde	Kreis/Landkreis	Bevöl- kerung	Post- leit- zahl 1)
05 3 58 052	Nörvenich .....	Düren .....	10 248	52388
07 1 34 061	Nohen .....	Birkenfeld .....	442	55767
10 0 46 114	Nohfelden .....	Sankt Wendel .....	11 089	66625
07 2 33 229	Nohn .....	Daun .....	431	54578
16 0 43 600	Nohra .....	Weimar .....	847	99428
16 0 31 450	Nohra .....	Nordhausen .....	1 142	99735
07 1 43 055	Nomborn .....	Westerwaldkreis .....	630	56412
12 0 72 304	Nonnendorf .....	Teltow-Fläming .....	317	14913
09 7 76 120	Nonnenhorn .....	Lindau (Bodensee) .....	1 522	88149
15 2 46 220	Nonnewitz .....	Zeitz .....	956	06727
10 0 46 115	Nonnweiler .....	Sankt Wendel .....	9 039	66620
07 1 40 110	Norath .....	Rhein-Hunsrück-Kreis .....	447	56291
01 0 51 079	Norddeich .....	Dithmarschen .....	368	25764
01 0 54 089	Norddorf .....	Nordfriesland .....	612	25946
03 4 52 019	Norden, Stadt .....	Aurich .....	24 131	26506
09 7 72 185	Nordendorf .....	Augsburg .....	2 097	86695
03 4 61 007	Nordenham, Stadt .....	Wesermarsch .....	29 035	26954
01 0 59 063	Norderbrarup .....	Schleswig-Flensburg .....	477	24392
01 0 54 090	Norderfriedrichskoog .....	Nordfriesland .....	43	25870
01 0 51 080	Norderheistedt .....	Dithmarschen .....	121	25779
01 0 51 137	Nordermeldorf .....	Dithmarschen .....	635	25704
03 4 52 020	Norderney, Stadt .....	Aurich .....	6 418	26548
01 0 59 064	Norderstapel .....	Schleswig-Flensburg .....	758	25868
01 0 60 063	Norderstedt, Stadt .....	Segeberg .....	69 916	22846 *
01 0 51 081	Norderwöhrden .....	Dithmarschen .....	302	25746
15 3 20 440	Nordgermersleben .....	Haldensleben .....	1 095	39343
01 0 59 149	Nordhackstedt .....	Schleswig-Flensburg .....	440	24980
09 4 76 159	Nordhalben, Markt .....	Kronach .....	2 334	96365
01 0 51 082	Nordhastedt .....	Dithmarschen .....	2 363	25785
16 0 31 460	Nordhausen, Stadt .....	Nordhausen .....	44 744	99734
16 0 28 400	Nordheim .....	Meiningen .....	309	98631
08 1 25 074	Nordheim .....	Heilbronn .....	6 237	74226
09 6 75 155	Nordheim a. Main .....	Kitzingen .....	998	97334
09 6 73 147	Nordheim v.d. Rhön .....	Rhön-Grabfeld .....	1 291	97647
07 1 43 056	Nordhofen .....	Westerwaldkreis .....	420	56242

1) \* Bedeutet, daß die Gemeinde mehrere Postleitzahlen hat;  
die hier genannte Zahl ist diejenige des Verwaltungssitzes der Gemeinde.

4 Gemeinden in alphabetischer Ordnung mit Schlüsselnummer,  
Bevölkerung und Postleitzahl am 31.12.1993

N

Schlüssel- nummer	Gemeinde	Kreis/Landkreis	Bevöl- kerung	Post- leit- zahl 1)
03 3 52 040	Nordholz .....	Cuxhaven .....	7 157	27637
03 4 56 015	Nordhorn, Stadt .....	Grafschaft Bentheim .....	50 835	48529 *
05 5 58 028	Nordkirchen .....	Coesfeld .....	8 784	59394
03 3 52 041	Nordleda .....	Cuxhaven .....	1 164	21765
08 3 17 085	Nordrach .....	Ortenaukreis .....	2 065	77787
03 4 55 021	Nordseebad Wangerooge .....	Friesland .....	1 286	26486
03 4 52 501	Nordseeinsel Memmert, gemfr. Geb Aurich .....		2	26571
03 2 57 027	Nordsehl .....	Schaumburg .....	778	31717
03 2 54 026	Nordstemmen .....	Hildesheim .....	12 102	31171
01 0 54 091	Nordstrand .....	Nordfriesland .....	2 400	25845
05 5 66 064	Nordwalde .....	Steinfurt .....	8 909	48356
07 1 33 071	Norheim .....	Bad Kreuznach .....	1 546	55585
07 1 43 280	Norken .....	Westerwaldkreis .....	953	57629
01 0 54 092	Norstedt .....	Nordfriesland .....	407	25884
03 1 55 011	Northeim, Stadt .....	Northeim .....	32 102	37154
03 4 57 016	Nortmoor .....	Leer .....	1 431	26845
01 0 61 077	Nortorf .....	Steinburg .....	795	25554
01 0 58 117	Nortorf, Stadt .....	Rendsburg-Eckernförde .....	6 468	24589
03 4 59 028	Nortrup .....	Osnabrück .....	2 701	49638
14 0 21 390	Noschkowitz .....	Döbeln .....	464	04749
14 0 40 310	Nossen, Stadt .....	Meißen .....	5 922	01683
13 0 15 280	Nossendorf .....	Demmin .....	909	17111
13 0 39 350	Nossentiner Hütte .....	Waren .....	584	17214
14 0 48 370	Noßwitz .....	Rochlitz .....	378	09306
14 0 14 560	Nostitz .....	Bautzen .....	331	02627
13 0 21 660	Nostorf .....	Hagenow .....	407	19258
07 3 40 034	Nothweiler .....	Pirmasens .....	196	76891
03 3 59 034	Nottensdorf .....	Stade .....	1 038	21640
01 0 59 065	Nottfeld .....	Schleswig-Flensburg .....	139	24392
16 0 18 440	Nottleben .....	Erfurt .....	467	99192
05 5 58 032	Nottuln .....	Coesfeld .....	16 726	48301
08 1 16 048	Notzingen .....	Esslingen .....	3 364	73274
15 1 44 210	Nudersdorf .....	Wittenberg .....	1 140	06896
12 0 69 452	Nudow .....	Potsdam-Mittelmark .....	233	14532
01 0 58 118	Nübbel .....	Rendsburg-Eckernförde .....	1 364	24768

1) \* Bedeutet, daß die Gemeinde mehrere Postleitzahlen hat;  
die hier genannte Zahl ist diejenige des Verwaltungssitzes der Gemeinde.

4 Gemeinden in alphabetischer Ordnung mit Schlüsselnummer,  
Bevölkerung und Postleitzahl am 31.12.1993

N

Schlüssel- nummer	Gemeinde	Kreis/Landkreis	Bevöl- kerung	Post- leit- zahl 1)
01 0 59 098	Nübel .....	Schleswig-Flensburg .....	1 279	24881
09 6 72 136	Nüdlingen .....	Bad Kissingen .....	3 944	97720
05 3 74 032	Nümbrecht .....	Oberbergischer Kreis .....	15 915	51588
14 0 47 320	Nünchritz .....	Riesa .....	5 156	01612
07 3 40 035	Nünschweiler .....	Pirmasens .....	868	66989
07 1 31 058	Nürburg .....	Ahrweiler .....	178	53520
09 5 64 000	Nürnberg, Stadt .....	Kreisfreie Stadt .....	498 945	90317 *
08 1 16 049	Nürtingen, Stadt .....	Esslingen .....	39 211	72622
06 6 31 019	Nüsttal .....	Fulda .....	2 625	36167
01 0 60 064	Nützen .....	Segeberg .....	958	24568
08 1 15 037	Nufringen .....	Böblingen .....	4 359	71154
12 0 72 308	Nunsdorf .....	Teltow-Fläming .....	320	15806
07 2 32 095	Nusbaum .....	Bitburg-Prüm .....	427	54675
08 4 17 045	Nusplingen .....	Zollernalbkreis .....	2 013	72362
07 3 36 069	Nußbach .....	Kusel .....	698	67759
07 1 33 072	Nußbaum .....	Bad Kreuznach .....	409	55569
09 1 89 130	Nußdorf .....	Traunstein .....	2 045	83365
09 1 87 156	Nußdorf a. Inn .....	Rosenheim .....	2 373	83131
01 0 53 096	Nusse .....	Herzogtum Lauenburg .....	880	23896
08 2 26 060	Nußloch .....	Rhein-Neckar-Kreis .....	10 266	69226
13 0 31 260	Nustrow .....	Rostock .....	179	18195
15 1 47 270	Nutha .....	Zerbst .....	309	39204
12 0 72 312	Nuthe-Urstromtal .....	Teltow-Fläming .....	6 988	14959
01 0 61 078	Nutteln .....	Steinburg .....	311	25594

1) \* Bedeutet, daß die Gemeinde mehrere Postleitzahlen hat;  
die hier genannte Zahl ist diejenige des Verwaltungssitzes der Gemeinde.

4 Gemeinden in alphabetischer Ordnung mit Schlüsselnummer,  
Bevölkerung und Postleitzahl am 31.12.1993

0

Schlüssel- nummer	Gemeinde	Kreis/Landkreis	Bevöl- kerung	Post- leit- zahl 1)
0				
07 1 40 111	Ober Kostenz .....	Rhein-Hunsrück-Kreis .....	330	55481
07 3 31 052	Ober-Flörsheim .....	Alzey-Worms .....	1 067	55234
07 3 39 046	Ober-Hilbersheim .....	Mainz-Bingen .....	877	55437
06 4 40 018	Ober-Mörlen .....	Wetteraukreis .....	5 590	61239
07 3 39 047	Ober-Olm .....	Mainz-Bingen .....	3 606	55270
06 4 32 016	Ober-Ramstadt, Stadt .....	Darmstadt-Dieburg .....	14 936	64372
07 1 43 281	Oberahr .....	Westerwaldkreis .....	482	56414
07 3 36 070	Oberalben .....	Kusel .....	296	66871
09 1 80 125	Oberammergau .....	Garmisch-Partenkirchen .....	5 343	82487
07 3 35 031	Oberarnbach .....	Kaiserslautern .....	452	66851
09 5 73 122	Oberasbach .....	Fürth .....	16 752	90522
09 1 80 126	Oberau .....	Garmisch-Partenkirchen .....	2 755	82496
09 1 87 157	Oberaudorf .....	Rosenheim .....	4 808	83080
06 6 34 019	Oberaula .....	Schwalm-Eder-Kreis .....	3 661	36280
09 6 74 159	Oberaurach .....	Haßberge .....	4 217	97514
07 1 41 100	Oberbachheim .....	Rhein-Lahn-Kreis .....	183	56355
09 1 83 132	Oberbergkirchen .....	Mühl Dorf a. Inn .....	1 418	84564
07 2 33 053	Oberbettingen .....	Daun .....	610	54578
07 2 35 096	Oberbillig .....	Trier-Saarburg .....	843	54331
14 0 25 230	Oberbobritzsch .....	Freiberg .....	1 588	09627
16 0 41 240	Oberbodnitz .....	Stadtroda .....	260	07646
16 0 35 340	Oberböhmisdorf .....	Schleiz .....	606	07907
16 0 39 340	Oberbösa .....	Sondershausen .....	437	99718
08 1 16 050	Oberboihingen .....	Esslingen .....	5 098	72644
07 1 34 062	Oberbrombach .....	Birkenfeld .....	486	55767
14 0 20 340	Obercarsdorf .....	Dippoldiswalde .....	884	01762
14 0 58 250	Obercrinitz .....	Zwickau .....	1 333	08147
14 0 20 350	Obercunnersdorf .....	Dippoldiswalde .....	229	01774
14 0 38 360	Obercunnersdorf .....	Löbau .....	1 918	02708
09 5 71 183	Oberdachstetten .....	Ansbach .....	1 301	91617
08 2 15 059	Oberderdingen .....	Karlsruhe .....	9 252	75038
07 3 39 044	Oberdiebach .....	Mainz-Bingen .....	967	55413
09 1 77 133	Oberding .....	Erding .....	3 896	85399
08 4 25 088	Oberdischingen .....	Alb-Donau-Kreis .....	1 818	89610

1) \* Bedeutet, daß die Gemeinde mehrere Postleitzahlen hat;  
die hier genannte Zahl ist diejenige des Verwaltungssitzes der Gemeinde.

4 Gemeinden in alphabetischer Ordnung mit Schlüsselnummer,  
Bevölkerung und Postleitzahl am 31.12.1993

0

Schlüssel- nummer	Gemeinde	Kreis/Landkreis	Bevöl- kerung	Post- leit- zahl 1)
09 1 76 150	Oberdolling .....	Eichstätt .....	1 041	85129
16 0 29 370	Oberdorla .....	Mühlhausen .....	2 452	99986
07 1 38 052	Oberdreis .....	Neuwied .....	922	57639
07 1 31 059	Oberdürenbach .....	Ahrweiler .....	559	56651
07 2 33 054	Oberehe-Stroheich .....	Daun .....	354	54578
07 1 43 057	Obereibert .....	Westerwaldkreis .....	939	56412
16 0 16 540	Oberellen .....	Eisenach .....	839	99819
09 6 73 149	Oberelsbach, Markt .....	Rhön-Grabfeld .....	2 946	97656
07 2 33 230	Oberelz .....	Daun .....	167	56767
07 1 43 058	Obererbach .....	Westerwaldkreis .....	514	56414
07 1 32 081	Obererbach (Westerwald) .....	Altenkirchen (Westerwald) .....	502	57612
07 1 37 220	Oberfell .....	Mayen-Koblenz .....	1 105	56332
07 1 41 101	Oberfischbach .....	Rhein-Lahn-Kreis .....	144	56370
14 0 20 360	Oberfrauendorf .....	Dippoldiswalde .....	345	01762
16 0 31 710	Obergebra .....	Nordhausen .....	973	99759
07 2 32 096	Obergeckler .....	Bitburg-Prüm .....	169	54675
14 0 27 270	Obergräfenhain .....	Geithain .....	497	04657
09 7 71 149	Obergriesbach .....	Aichach-Friedberg .....	1 718	86573
08 1 36 049	Obergröningen .....	Ostalbkreis .....	437	73569
14 0 25 240	Obergruna .....	Freiberg .....	503	09634
16 0 43 610	Obergrunstedt .....	Weimar .....	195	99428
09 7 77 154	Obergünzburg, Markt .....	Ostallgäu .....	5 973	87634
14 0 14 570	Obergurig .....	Bautzen .....	2 089	02692
09 1 84 134	Oberhaching .....	München .....	10 619	82041
14 0 20 370	Oberhäslich .....	Dippoldiswalde .....	526	01744
09 4 71 165	Oberhaid .....	Bamberg .....	4 636	96173
07 1 43 059	Oberhaid .....	Westerwaldkreis .....	400	56237
16 0 33 450	Oberhain .....	Rudolstadt .....	857	07426
07 1 34 063	Oberhambach .....	Birkenfeld .....	269	55765
08 3 17 088	Oberharmersbach .....	Ortenaukreis .....	2 536	77784
07 3 37 058	Oberhausen .....	Südliche Weinstraße .....	403	76887
09 1 90 135	Oberhausen .....	Weilheim-Schongau .....	1 762	82386
09 1 85 150	Oberhausen .....	Neuburg-Schrobenhausen .....	2 016	86697
07 3 33 053	Oberhausen an der Appel .....	Donnersbergkreis .....	170	67822
07 1 33 074	Oberhausen an der Nahe .....	Bad Kreuznach .....	411	55585

1) \* Bedeutet, daß die Gemeinde mehrere Postleitzahlen hat;  
die hier genannte Zahl ist diejenige des Verwaltungssitzes der Gemeinde.

4 Gemeinden in alphabetischer Ordnung mit Schlüsselnummer,  
Bevölkerung und Postleitzahl am 31.12.1993

0

Schlüssel- nummer	Gemeinde	Kreis/Landkreis	Bevöl- kerung	Post- leit- zahl 1)
07 1 33 073	Oberhausen bei Kirn .....	Bad Kreuznach .....	933	55606
08 2 15 107	Oberhausen-Rheinhausen .....	Karlsruhe .....	9 038	68794
05 1 19 000	Oberhausen, Stadt .....	Kreisfreie Stadt .....	226 254	46045 *
07 3 39 045	Oberheimbach .....	Mainz-Bingen .....	717	55413
14 0 46 180	Oberheinsdorf .....	Reichenbach .....	382	08468
16 0 14 240	Oberheldrungen .....	Artern .....	1 105	06577
14 0 42 280	Oberhermsgrün .....	Oelsnitz .....	216	08606
16 0 42 240	Oberhof, Stadt .....	Suhl .....	2 204	98559
07 1 38 053	Oberhonnefeld-Gierend .....	Neuwied .....	820	56587
07 1 34 064	Oberhosenbach .....	Birkenfeld .....	150	55758
09 5 75 155	Oberickelsheim .....	Neustadt a.d.Aisch-Bad Windsheim	707	97258
07 1 32 082	Oberirsen .....	Altenkirchen (Westerwald) .....	688	57635
12 0 69 456	Oberjünne .....	Potsdam-Mittelmark .....	128	14778
07 2 32 282	Oberkail .....	Bitburg-Prüm .....	696	54533
16 0 28 420	Oberkatz .....	Meiningen .....	353	98634
08 3 17 089	Oberkirch, Stadt .....	Ortenaukreis .....	18 432	77704
07 1 34 065	Oberkirn .....	Birkenfeld .....	393	55624
08 1 36 050	Oberkochen, Stadt .....	Ostalbkreis .....	8 628	73447
09 4 75 158	Oberkotzau, Markt .....	Hof .....	5 689	95145
07 1 32 083	Oberlahr .....	Altenkirchen (Westerwald) .....	751	57641
16 0 23 940	Oberland .....	Hildburghausen .....	1 898	98673
03 4 54 040	Oberlangen .....	Emsland .....	786	49779
07 2 32 283	Oberlascheid .....	Bitburg-Prüm .....	160	54608
07 2 32 284	Oberlauch .....	Bitburg-Prüm .....	67	54614
14 0 13 130	Oberlauterbach .....	Auerbach .....	445	08239
09 6 72 138	Oberleichtersbach .....	Bad Kissingen .....	1 977	97789
14 0 18 290	Oberlichtenau .....	Chemnitz .....	1 088	09244
14 0 35 440	Oberlichtenau .....	Kamenz .....	1 581	01936
16 0 34 330	Oberloquitz .....	Saalfeld .....	260	07330
14 0 33 150	Oberlungwitz, Stadt .....	Hohenstein-Ernstthal .....	7 494	09353
09 7 80 131	Obermaiselstein .....	Oberallgäu .....	874	87538
08 4 25 090	Obermarchtal .....	Alb-Donau-Kreis .....	1 203	89611
16 0 28 430	Obermaßfeld-Grimmenthal .....	Meiningen .....	1 366	98617
16 0 29 380	Obermehler .....	Mühlhausen .....	940	99996
09 1 81 131	Obermeitingen .....	Landsberg a. Lech .....	1 424	86836

1) \* Bedeutet, daß die Gemeinde mehrere Postleitzahlen hat;  
die hier genannte Zahl ist diejenige des Verwaltungssitzes der Gemeinde.

4 Gemeinden in alphabetischer Ordnung mit Schlüsselnummer,  
Bevölkerung und Postleitzahl am 31.12.1993

0

Schlüssel- nummer	Gemeinde	Kreis/Landkreis	Bevöl- kerung	Post- leit- zahl 1)
09 5 73 123	Obermichelbach .....	Fürth .....	2 174	90587
07 3 33 054	Obermoschel, Stadt .....	Donnersbergkreis .....	1 194	67823
14 0 46 190	Obermylau .....	Reichenbach .....	317	08499
07 1 32 084	Obernau .....	Altenkirchen (Westerwald) .....	194	57638
09 6 75 156	Obernbreit, Markt .....	Kitzingen .....	1 665	97342
09 6 76 145	Obernburg a. Main, Stadt .....	Miltenberg .....	8 573	63785
07 3 33 055	Oberndorf .....	Donnersbergkreis .....	281	67821
03 3 52 042	Oberndorf .....	Cuxhaven .....	1 620	21787
09 7 79 196	Oberndorf a. Lech .....	Donau-Ries .....	2 126	86698
08 3 25 045	Oberndorf am Neckar, Stadt .....	Rottweil .....	14 741	78727
07 1 41 102	Oberneisen .....	Rhein-Lahn-Kreis .....	762	65558
09 1 83 134	Oberneukirchen .....	Mühlendorf a. Inn .....	717	84565
03 1 52 018	Obernfeld .....	Göttingen .....	934	37434
08 4 17 047	Obernheim .....	Zollernalbkreis .....	1 509	72364
07 3 40 219	Obernheim-Kirchenarribach .....	Pirmasens .....	1 954	66919
07 1 41 103	Obernhof .....	Rhein-Lahn-Kreis .....	448	56379
03 1 51 019	Obernholz .....	Gifhorn .....	940	29386
03 2 57 028	Obernkirchen, Stadt .....	Schaumburg .....	10 519	31683
09 2 75 137	Obernzell, Markt .....	Passau .....	3 815	94130
09 5 75 156	Obernzenn, Markt .....	Neustadt a.d. Aisch-Bad Windsheim .....	2 641	91619
14 0 38 370	Oberoderwitz .....	Löbau .....	2 803	02744
07 2 31 100	Oberöfflingen .....	Bernkastel-Wittlich .....	260	54533
16 0 32 340	Oberoppurg .....	Pöbneck .....	229	07381
09 7 77 155	Oberostendorf .....	Ostallgäu .....	1 220	86869
07 3 37 059	Oberotterbach .....	Südliche Weinstraße .....	1 158	76889
09 7 72 186	Oberottmarshausen .....	Augsburg .....	1 182	86507
09 1 75 131	Oberpframmern .....	Ebersberg .....	1 735	85667
07 2 32 285	Oberpierscheid .....	Bitburg-Prüm .....	359	54649
09 6 79 169	Oberpleichfeld .....	Würzburg .....	1 004	97241
09 2 71 139	Oberpöding .....	Deggendorf .....	1 065	94562
16 0 33 460	Oberpreilipp .....	Rudolstadt .....	114	07407
07 1 38 054	Oberraden .....	Neuwied .....	558	56587
08 2 35 055	Oberreichenbach .....	Calw .....	2 814	75394
09 5 72 147	Oberreichenbach .....	Erlangen-Höchststadt .....	842	91097
07 1 34 066	Oberreidenbach .....	Birkenfeld .....	642	55758

1) \* Bedeutet, daß die Gemeinde mehrere Postleitzahlen hat;  
die hier genannte Zahl ist diejenige des Verwaltungssitzes der Gemeinde.

4 Gemeinden in alphabetischer Ordnung mit Schlüsselnummer,  
Bevölkerung und Postleitzahl am 31.12.1993

0

Schlüssel- nummer	Gemeinde	Kreis/Landkreis	Bevöl- kerung	Post- leit- zahl 1)
16 0 12 480	Oberreißten .....	Apolda .....	236	99510
09 7 76 121	Oberreute .....	Lindau (Bodensee) .....	1 548	88179
08 3 15 084	Oberried .....	Breisgau-Hochschwarzwald .....	2 609	79254
09 7 78 183	Oberrieden .....	Unterallgäu .....	1 227	87769
08 1 18 059	Oberriexingen, Stadt .....	Ludwigsburg .....	2 524	71739
07 1 43 282	Oberrod .....	Westerwaldkreis .....	745	56479
15 2 37 360	Oberröblingen .....	Sangerhausen .....	1 434	06528
16 0 15 460	Oberrohn .....	Bad Salzungen .....	259	36469
07 1 43 283	Oberroßbach .....	Westerwaldkreis .....	339	56479
16 0 12 290	Oberroßla .....	Apolda .....	984	99510
08 1 27 062	Oberrot .....	Schwäbisch Hall .....	3 400	74420
09 7 75 141	Oberroth .....	Neu-Ulm .....	778	89294
14 0 58 260	Oberrothenbach .....	Zwickau .....	383	08129
16 0 31 470	Obersachswerfen .....	Nordhausen .....	108	99755
14 0 11 200	Oberscheibe .....	Annaberg .....	329	09481
07 2 31 101	Oberscheidweiler .....	Bernkastel-Wittlich .....	184	54533
09 5 75 157	Oberscheinfeld, Markt .....	Neustadt a.d.Aisch-Bad Windsheim	1 279	91483
09 1 84 135	Oberschleißheim .....	München .....	10 473	85764
07 3 37 060	Oberschlettenbach .....	Südliche Weinstraße .....	154	76889
09 2 78 167	Oberschneiding .....	Straubing-Bogen .....	2 562	94363
16 0 33 470	Oberschöbling .....	Rudolstadt .....	152	07426
14 0 25 250	Oberschöna .....	Freiberg .....	1 438	09600
16 0 36 210	Oberschönau, Kurort .....	Schmalkalden .....	1 005	98587
09 7 78 184	Oberschönnegg .....	Unterallgäu .....	901	87770
09 6 78 164	Oberschwarzach, Markt .....	Schweinfurt .....	1 396	97516
09 1 79 140	Oberschweinbach .....	Fürstenfeldbruck .....	1 151	82294
15 2 37 370	Obersdorf .....	Sangerhausen .....	497	06528
14 0 56 160	Oberseifersdorf .....	Zittau .....	1 230	02763
07 3 40 036	Obersimten .....	Pirmasens .....	654	66957
09 6 77 169	Obersinn, Markt .....	Main-Spessart .....	1 242	97791
09 1 90 136	Obersöchering .....	Weilheim-Schongau .....	1 178	82395
08 1 27 063	Obersontheim .....	Schwäbisch Hall .....	4 292	74423
16 0 39 350	Oberspier .....	Sondershausen .....	593	99713
08 4 25 091	Oberstadion .....	Alb-Donau-Kreis .....	1 369	89613
16 0 42 250	Oberstadt .....	Suhl .....	482	98530

1) \* Bedeutet, daß die Gemeinde mehrere Postleitzahlen hat;  
die hier genannte Zahl ist diejenige des Verwaltungssitzes der Gemeinde.



4 Gemeinden in alphabetischer Ordnung mit Schlüsselnummer,  
Bevölkerung und Postleitzahl am 31.12.1993

0

Schlüssel- nummer	Gemeinde	Kreis/Landkreis	Bevöl- kerung	Post- leit- zahl 1)
07 2 33 055	Oberstadtfeld .....	Daun .....	610	54570
09 7 80 132	Oberstaußen, Markt .....	Oberallgäu .....	7 195	87534
07 3 36 071	Oberstaußenbach .....	Kusel .....	230	66879
09 7 80 133	Oberstdorf, Markt .....	Oberallgäu .....	10 689	87561
07 2 32 097	Oberstedem .....	Bitburg-Prüm .....	84	54634
07 1 32 085	Obersteinebach .....	Altenkirchen (Westerwald) .....	226	56593
08 1 18 060	Oberstenfeld .....	Ludwigsburg .....	7 959	71720
07 1 33 075	Oberstreit .....	Bad Kreuznach .....	258	55596
09 6 73 151	Oberstreu .....	Rhön-Grabfeld .....	1 598	97640
07 3 32 040	Obersülzen .....	Bad Dürkheim .....	370	67271
09 2 74 165	Obersüßbach .....	Landshut .....	1 350	84101
08 1 25 110	Obersulm .....	Heilbronn .....	12 585	74182
09 1 83 135	Obertaufkirchen .....	Müldorf a. Inn .....	2 090	84419
08 4 35 045	Oberteuringen .....	Bodenseekreis .....	3 730	88094
10 0 46 116	Oberthal .....	Sankt Wendel .....	6 582	66649
09 6 72 139	Oberthulba, Markt .....	Bad Kissingen .....	4 778	97723
07 1 41 104	Obertiefenbach .....	Rhein-Lahn-Kreis .....	311	56357
09 3 75 179	Obertraubling .....	Regensburg .....	5 649	93083
16 0 12 300	Obertrebra .....	Apolda .....	304	99510
09 4 74 156	Obertrubach .....	Forchheim .....	2 311	91286
06 4 38 010	Obertshausen, Stadt .....	Offenbach .....	24 169	63179
06 4 34 008	Oberursel (Taunus), Stadt .....	Hochtaunuskreis .....	41 007	61440
09 3 76 151	Oberviechtach, Stadt .....	Schwandorf .....	4 995	92526
07 1 41 105	Oberwallmenach .....	Rhein-Lahn-Kreis .....	183	56357
07 1 32 086	Oberwambach .....	Altenkirchen (Westerwald) .....	439	57614
14 0 22 330	Oberwartha .....	Dresden .....	316	01462
16 0 28 440	Oberweid .....	Meiningen .....	618	98634
07 2 32 098	Oberweiler .....	Bitburg-Prüm .....	163	54636
07 3 36 072	Oberweiler im Tal .....	Kusel .....	196	67756
07 3 36 073	Oberweiler-Tiefenbach .....	Kusel .....	311	67752
07 2 32 099	Oberweis .....	Bitburg-Prüm .....	549	54636
16 0 30 220	Oberweißbach/ Thür.Wald, Stadt .....	Neuhaus a. Rennweg .....	1 864	98744
16 0 34 340	Oberwellenborn .....	Saalfeld .....	366	07333
07 1 40 112	Oberwesel, Stadt .....	Rhein-Hunsrück-Kreis .....	4 354	55430
06 6 33 021	Oberweser .....	Kassel .....	3 871	34399

1) \* Bedeutet, daß die Gemeinde mehrere Postleitzahlen hat;  
die hier genannte Zahl ist diejenige des Verwaltungssitzes der Gemeinde.

4 Gemeinden in alphabetischer Ordnung mit Schlüsselnummer,  
Bevölkerung und Postleitzahl am 31.12.1993

0

Schlüssel- nummer	Gemeinde	Kreis/Landkreis	Bevöl- kerung	Post- leit- zahl 1)
14 0 28 110	Oberwiera .....	Glauchau .....	1 324	08396
07 1 41 106	Oberwies .....	Rhein-Lahn-Kreis .....	161	56379
07 3 33 056	Oberwiesen .....	Donnersbergkreis .....	520	67294
14 0 11 210	Oberwiesenthal, Kurort, Stadt ..	Annaberg .....	3 559	09484
07 1 34 067	Oberwörresbach .....	Birkenfeld .....	161	55758
08 3 17 093	Oberwolfach .....	Ortenaukreis .....	2 685	77709
07 1 31 060	Oberzissen .....	Ahrweiler .....	1 026	56651
15 2 33 180	Obhausen .....	Querfurt .....	1 944	06268
09 1 89 133	Obing .....	Traunstein .....	3 622	83119
08 2 25 074	Obrigheim .....	Neckar-Odenwald-Kreis .....	5 436	74847
07 3 32 041	Obrigheim (Pfalz) .....	Bad Dürkheim .....	2 571	67283
09 6 79 170	Ochsenfurt, Stadt .....	Würzburg .....	12 004	97199
08 4 26 087	Ochsenhausen, Stadt .....	Biberach .....	7 707	88416
07 1 37 086	Ochtendung .....	Mayen-Koblenz .....	4 293	56299
03 4 62 012	Ochtersum .....	Wittmund .....	1 004	26489
15 3 45 280	Ochtmersleben .....	Wolmirstedt .....	621	39167
05 5 66 068	Ochtrup, Stadt .....	Steinfurt .....	17 953	48607
07 1 38 055	Ockenfels .....	Neuwied .....	984	53545
07 3 39 048	Ockenheim .....	Mainz-Bingen .....	2 118	55437
07 2 35 098	Ockfen .....	Trier-Saarburg .....	576	54441
01 0 54 093	Ockholm .....	Nordfriesland .....	378	25842
14 0 40 320	Ockrilla .....	Meißen .....	400	01665
01 0 51 083	Odderade .....	Dithmarschen .....	277	25785
09 1 74 135	Odelzhausen .....	Dachau .....	3 809	85235
07 3 36 074	Odenbach .....	Kusel .....	1 033	67748
05 3 78 020	Odenthal .....	Rheinisch-Bergischer Kreis .....	13 696	51519
12 0 60 176	Oderberg, Stadt .....	Barnim .....	2 897	16248
12 0 61 368	Oderin .....	Dahme-Spreewald .....	260	15757
07 1 33 076	Odernheim am Glan .....	Bad Kreuznach .....	1 744	55571
03 3 52 043	Odisheim .....	Cuxhaven .....	596	21775
13 0 35 200	Oebelitz .....	Stralsund .....	174	18461
15 3 25 330	Oebisfelde, Stadt .....	Klötze .....	4 652	39646
15 2 27 290	Oebles-Schlechtewitz .....	Merseburg .....	168	06231
15 2 33 190	Oechlitz .....	Querfurt .....	587	06268
16 0 15 480	Oechsen .....	Bad Salzungen .....	714	36404

1) \* Bedeutet, daß die Gemeinde mehrere Postleitzahlen hat;  
die hier genannte Zahl ist diejenige des Verwaltungssitzes der Gemeinde.

Schlüssel- nummer	Gemeinde	Kreis/Landkreis	Bevöl- kerung	Post- leit- zahl 1)
14 0 24 300	Oederan, Stadt .....	Flöha .....	6 334	09569
03 3 59 035	Oederquart .....	Stade .....	1 324	21734
08 1 25 078	Oedheim .....	Heilbronn .....	5 381	74229
12 0 72 316	Oehna .....	Teltow-Fläming .....	590	14913
08 3 35 061	Öhningen .....	Konstanz .....	3 673	78337
16 0 24 230	Oehrenstock .....	Ilmenau .....	552	98704
08 1 26 066	Öhringen, Stadt .....	Hohenlohekreis .....	20 623	74613
08 2 36 075	Ölbronn-Dürrn .....	Enzkreis .....	3 215	75248
05 5 70 028	Oelde, Stadt .....	Warendorf .....	28 526	59302
01 0 61 079	Oelixdorf .....	Steinburg .....	2 359	25524
08 4 25 092	Öllingen .....	Alb-Donau-Kreis .....	441	89129
14 0 26 330	Oelsa .....	Freital .....	1 695	01734
07 1 41 107	Oelsberg .....	Rhein-Lahn-Kreis .....	453	56357
07 1 32 087	Ölsen .....	Altenkirchen (Westerwald) .....	89	57612
14 0 44 500	Oelsen .....	Pirna .....	236	01816
12 0 62 356	Oelsig .....	Elbe-Elster .....	233	04936
14 0 31 330	Oelsnitz-Niegeroda .....	Großenhain .....	334	01561
14 0 51 190	Oelsnitz/ Erzgeb., Stadt .....	Stollberg .....	11 036	09376
14 0 42 310	Oelsnitz, Stadt .....	Oelsnitz .....	12 143	08606
14 0 16 340	Oelzschau .....	Borna .....	452	04579
16 0 28 450	Oepfershausen .....	Meiningen .....	570	98634
08 4 25 093	Öpfingen .....	Alb-Donau-Kreis .....	2 029	89614
05 5 62 028	Oer-Erkenschwick, Stadt .....	Recklinghausen .....	29 224	45739
03 3 57 035	Oerel .....	Rotenburg (Wümme) .....	1 787	27432
01 0 60 065	Oering .....	Segeberg .....	1 028	23845
09 6 72 140	Oerlenbach .....	Bad Kissingen .....	5 075	97714
05 7 66 056	Oerlinghausen, Stadt .....	Lippe .....	16 277	33813
01 0 59 067	Oersberg .....	Schleswig-Flensburg .....	313	24407
01 0 60 066	Oersdorf .....	Segeberg .....	785	24568
01 0 61 080	Oeschebüttel .....	Steinburg .....	175	25548
01 0 51 084	Oesterdeichstrich .....	Dithmarschen .....	238	25761
01 0 51 140	Oesterwurth .....	Dithmarschen .....	315	25764
06 4 39 012	Oestrich-Winkel, Stadt .....	Rheingau-Taunus-Kreis .....	11 870	65375
08 2 15 064	Östringen, Stadt .....	Karlsruhe .....	11 943	76684
08 2 16 039	Ötigheim .....	Rastatt .....	4 056	76470

1) \* Bedeutet, daß die Gemeinde mehrere Postleitzahlen hat;  
die hier genannte Zahl ist diejenige des Verwaltungssitzes der Gemeinde.

4 Gemeinden in alphabetischer Ordnung mit Schlüsselnummer,  
Bevölkerung und Postleitzahl am 31.12.1993

0

Schlüssel- nummer	Gemeinde	Kreis/Landkreis	Bevöl- kerung	Post- leit- zahl 1)
08 2 36 050	Ötisheim .....	Enzkreis .....	4 729	75443
13 0 14 390	Oettelin .....	Bützow .....	169	18246
16 0 43 620	Oettern .....	Weimar .....	136	99438
16 0 35 360	Oettersdorf .....	Schleiz .....	898	07907
09 7 79 197	Oettingen i. Bay., Stadt .....	Donau-Ries .....	5 065	86732
03 3 60 015	Oetzen .....	Uelzen .....	1 397	29588
07 1 43 060	Ötzingen .....	Westerwaldkreis .....	1 114	56244
01 0 54 094	Oevenum .....	Nordfriesland .....	453	25938
01 0 59 150	Oeversee .....	Schleswig-Flensburg .....	1 864	24988
08 1 25 079	Offenau .....	Heilbronn .....	2 467	74254
06 4 13 000	Offenbach am Main, Stadt .....	Kreisfreie Stadt .....	116 870	63065 *
07 3 37 061	Offenbach an der Queich .....	Südliche Weinstraße .....	5 295	76877
07 3 36 075	Offenbach-Hundheim .....	Kusel .....	1 406	67749
09 2 71 140	Offenberg .....	Deggendorf .....	3 179	94560
01 0 51 085	Offenbüttel .....	Dithmarschen .....	294	25767
08 3 17 096	Offenburg, Stadt .....	Ortenaukreis .....	54 963	77652 *
09 5 74 145	Offenhausen .....	Nürnberger Land .....	1 481	91238
07 3 31 053	Offenheim .....	Alzey-Worms .....	507	55234
09 7 74 171	Offingen, Markt .....	Günzburg .....	3 716	89362
07 3 31 054	Offstein .....	Alzey-Worms .....	1 556	67591
08 4 16 031	Ofterdingen .....	Tübingen .....	4 052	72131
09 7 80 134	Ofterschwang .....	Oberallgäu .....	1 717	87527
08 2 26 062	Oftersheim .....	Rhein-Neckar-Kreis .....	10 406	68723
08 4 26 090	Oggelshausen .....	Biberach .....	891	88422
12 0 66 236	Ogrosen .....	Oberspreewald-Lausitz .....	242	03205
07 1 31 062	Ohlenhard .....	Ahrweiler .....	150	53520
08 3 17 097	Ohlsbach .....	Ortenaukreis .....	2 618	77797
09 1 80 127	Ohlstadt .....	Garmisch-Partenkirchen .....	3 008	82441
07 1 40 113	Ohlweiler .....	Rhein-Hunsrück-Kreis .....	323	55469
07 3 36 076	Ohmbach .....	Kusel .....	825	66903
08 1 16 053	Ohmden .....	Esslingen .....	1 727	73275
03 4 56 016	Ohne .....	Grafschaft Bentheim .....	522	48465
14 0 15 200	Ohorn .....	Bischofswerda .....	2 416	01896
16 0 20 390	Ohrdruf, Stadt .....	Gotha .....	6 102	99885
09 5 71 188	Ohrenbach .....	Ansbach .....	712	91620

1) \* Bedeutet, daß die Gemeinde mehrere Postleitzahlen hat;  
die hier genannte Zahl ist diejenige des Verwaltungssitzes der Gemeinde.

4 Gemeinden in alphabetischer Ordnung mit Schlüsselnummer,  
Bevölkerung und Postleitzahl am 31.12.1993

0

Schlüssel- nummer	Gemeinde	Kreis/Landkreis	Bevöl- kerung	Post- leit- zahl 1)
15 3 30 190	Ohrsleben .....	Oschersleben .....	491	39393
03 1 58 023	Ohrum .....	Wolfenbüttel .....	641	38312
14 0 39 230	Olbernhau, Stadt .....	Marienberg .....	11 350	09526
14 0 56 170	Olbersdorf .....	Zittau .....	7 126	02785
16 0 38 260	Olbersleben .....	Sömmerda .....	812	99628
09 1 79 142	Olching .....	Fürstenfeldbruck .....	21 496	82140
01 0 61 081	Oldenborstel .....	Steinburg .....	121	25560
01 0 58 119	Oldenbüttel .....	Rendsburg-Eckernförde .....	250	25557
03 4 03 000	Oldenburg (Oldenburg), Stadt ...	Kreisfreie Stadt .....	147 701	26122 *
01 0 55 033	Oldenburg in Holstein, Stadt ...	Ostholstein .....	9 933	23758
03 3 59 036	Oldendorf .....	Stade .....	2 631	21726
01 0 61 082	Oldendorf .....	Steinburg .....	977	25588
03 3 55 027	Oldendorf (Luhe) .....	Lüneburg .....	885	21385
01 0 58 120	Oldenhütten .....	Rendsburg-Eckernförde .....	114	24793
01 0 54 095	Oldenswort .....	Nordfriesland .....	1 228	25870
01 0 54 096	Oldersbek .....	Nordfriesland .....	522	25873
01 0 54 097	Olderup .....	Nordfriesland .....	374	25860
16 0 14 250	Oldisleben .....	Artern .....	2 836	06578
01 0 54 098	Oldsum .....	Nordfriesland .....	501	25938
05 5 58 036	Olfen, Stadt .....	Coesfeld .....	9 491	59399
16 0 18 460	Ollendorf .....	Erfurt .....	446	99198
07 2 35 100	Ollmuth .....	Trier-Saarburg .....	138	54316
07 2 32 287	Olmscheid .....	Bitburg-Prüm .....	166	54689
05 9 66 024	Olpe, Stadt .....	Olpe .....	24 496	57462
05 9 58 036	Olseberg, Stadt .....	Hochsauerlandkreis .....	15 903	59939
07 3 35 033	Olsebrücken .....	Kaiserslautern .....	1 233	67737
07 2 32 100	Olsdorf .....	Bitburg-Prüm .....	106	54646
07 2 32 288	Olzheim .....	Bitburg-Prüm .....	465	54597
07 2 35 101	Onsdorf .....	Trier-Saarburg .....	161	54456
09 7 76 122	Opfenbach .....	Lindau (Bodensee) .....	2 140	88145
14 0 38 390	Oppach .....	Löbau .....	3 082	02736
12 0 62 360	Oppelhain .....	Elbe-Elster .....	468	03238
08 3 17 098	Oppenau, Stadt .....	Ortenaukreis .....	5 460	77728
07 3 39 049	Oppenheim, Stadt .....	Mainz-Bingen .....	6 375	55276
08 1 19 053	Oppenweiler .....	Rems-Murr-Kreis .....	4 092	71570

1) \* Bedeutet, daß die Gemeinde mehrere Postleitzahlen hat;  
die hier genannte Zahl ist diejenige des Verwaltungssitzes der Gemeinde.

4 Gemeinden in alphabetischer Ordnung mit Schlüsselnummer,  
Bevölkerung und Postleitzahl am 31.12.1993

0

Schlüssel- nummer	Gemeinde	Kreis/Landkreis	Bevöl- kerung	Post- leit- zahl 1)
16 0 29 390	Oppershausen .....	Mühlhausen .....	322	99986
07 1 40 115	Oppertshausen .....	Rhein-Hunsrück-Kreis .....	109	55469
15 2 35 360	Oppin .....	Saalkreis .....	1 292	06188
14 0 14 590	Oppitz .....	Bautzen .....	279	02699
16 0 32 360	Oppurg .....	Pößneck .....	1 529	07381
15 1 18 150	Oranienbaum, Stadt .....	Gräfenhainichen .....	3 695	06785
12 0 65 256	Oranienburg, Stadt .....	Oberhavel .....	28 320	16515
07 3 33 057	Orbis .....	Donnersbergkreis .....	572	67294
07 2 32 289	Orenhofen .....	Bitburg-Prüm .....	1 303	54298
07 1 32 088	Orfgen .....	Altenkirchen (Westerwald) .....	227	57632
16 0 25 440	Orlamünde, Stadt .....	Jena .....	1 417	07768
07 2 32 290	Orlenbach .....	Bitburg-Prüm .....	144	54595
16 0 38 270	Orlishausen .....	Sömmerda .....	768	99610
07 2 33 232	Ormont .....	Daun .....	416	54597
09 5 71 189	Ornbau, Stadt .....	Ansbach .....	1 552	91737
07 2 32 101	Orsfeld .....	Bitburg-Prüm .....	169	54655
08 3 35 099	Orsingen-Nenzingen .....	Konstanz .....	2 439	78359
08 3 17 100	Ortenberg .....	Ortenaukreis .....	2 980	77799
06 4 40 019	Ortenberg, Stadt .....	Wetteraukreis .....	9 073	63683
09 2 75 138	Ortenburg, Markt .....	Passau .....	7 031	94496
14 0 58 270	Ortmannsdorf .....	Zwickau .....	2 125	08146
12 0 66 240	Ortrand, Stadt .....	Oberspreewald-Lausitz .....	2 776	01990
12 0 64 372	Ortwig .....	Märkisch-Oderland .....	394	15324
07 2 31 103	Osann-Monzel .....	Bernkastel-Wittlich .....	1 579	54518
07 2 35 103	Osburg .....	Trier-Saarburg .....	1 671	54317
14 0 43 390	Oschatz, Stadt .....	Oschatz .....	18 484	04758
15 3 30 200	Oschersleben/ Bode, Stadt .....	Oschersleben .....	16 051	39387
12 0 72 320	Osdorf .....	Teltow-Fläming .....	420	14979
01 0 58 121	Osdorf .....	Rendsburg-Eckernförde .....	1 926	24251
03 1 51 020	Osloß .....	Gifhorn .....	1 699	38557
03 4 04 000	Osnabrück, Stadt .....	Kreisfreie Stadt .....	168 078	49074 *
14 0 27 280	Ossa .....	Geithain .....	452	04643
12 0 67 364	Ossendorf .....	Oder-Spree .....	187	15898
16 0 27 250	Oßla .....	Lobenstein .....	429	07343
14 0 35 450	Oßling .....	Kamenz .....	758	01920

1) \* Bedeutet, daß die Gemeinde mehrere Postleitzahlen hat;  
die hier genannte Zahl ist diejenige des Verwaltungssitzes der Gemeinde.

4 Gemeinden in alphabetischer Ordnung mit Schlüsselnummer,  
Bevölkerung und Postleitzahl am 31.12.1993

0

Schlüssel- nummer	Gemeinde	Kreis/Landkreis	Bevöl- kerung	Post- leit- zahl 1)
16 0 12 310	Oßmannstedt .....	Apolda .....	1 327	99510
05 5 70 032	Ostbevern .....	Warendorf .....	8 214	48346
03 4 52 021	Osteel .....	Aurich .....	2 323	26529
08 2 35 057	Ostelsheim .....	Calw .....	2 202	75395
03 3 52 044	Osten .....	Cuxhaven .....	2 009	21756
01 0 54 099	Ostenfeld (Husum) .....	Nordfriesland .....	1 224	25872
01 0 58 122	Ostenfeld (Rendsburg) .....	Rendsburg-Eckernförde .....	455	24790
01 0 54 101	Oster-Ohrstedt .....	Nordfriesland .....	554	25885
09 7 75 142	Osterberg .....	Neu-Ulm .....	801	89296
03 3 52 045	Osterbruch .....	Cuxhaven .....	508	21762
15 3 31 590	Osterburg/ Altmark, Stadt .....	Osterburg .....	8 794	39606
08 2 25 075	Osterburken, Stadt .....	Neckar-Odenwald-Kreis .....	5 437	74706
01 0 59 151	Osterby .....	Schleswig-Flensburg .....	307	24994
01 0 58 123	Osterby .....	Rendsburg-Eckernförde .....	918	24367
03 4 59 029	Ostercappeln .....	Osnabrück .....	8 612	49179
03 3 57 036	Ostereistedt .....	Rotenburg (Wümme) .....	910	27404
15 2 46 230	Osterfeld, Stadt .....	Zeitz .....	1 639	06721
15 2 33 200	Osterhausen .....	Querfurt .....	1 247	06295
03 3 58 501	Osterheide, gemfr. Bezirk .....	Soltau-Fallingb.ostel .....	1 023	29664
01 0 54 100	Osterhever .....	Nordfriesland .....	228	25836
09 2 71 141	Osterhofen, Stadt .....	Deggendorf .....	11 258	94486
03 3 56 007	Osterholz-Scharmbeck, Stadt .....	Osterholz .....	29 587	27711
01 0 56 038	Osterhorn .....	Pinneberg .....	332	25364
15 1 26 330	Osternienburg .....	Köthen .....	2 380	06386
12 0 62 364	Osteroda .....	Elbe-Elster .....	230	04916
15 3 19 270	Osterode .....	Halberstadt .....	209	38835
03 1 56 011	Osterode am Harz, Stadt .....	Osterode am Harz .....	26 981	37520
01 0 51 086	Osterrade .....	Dithmarschen .....	491	25767
01 0 58 124	Osterrönfeld .....	Rendsburg-Eckernförde .....	3 703	24783
07 1 41 108	Osterspai .....	Rhein-Lahn-Kreis .....	1 337	56340
01 0 58 125	Osterstedt .....	Rendsburg-Eckernförde .....	598	25590
03 4 56 017	Osterwald .....	Grafschaft Bentheim .....	1 212	49828
15 3 41 220	Osterweddingen .....	Wanzleben .....	1 169	39171
15 3 19 280	Osterwieck, Stadt .....	Halberstadt .....	4 392	38835
15 3 36 460	Osterwohle .....	Salzwedel .....	585	29413

1) \* Bedeutet, daß die Gemeinde mehrere Postleitzahlen hat;  
die hier genannte Zahl ist diejenige des Verwaltungssitzes der Gemeinde.

4 Gemeinden in alphabetischer Ordnung mit Schlüsselnummer,  
Bevölkerung und Postleitzahl am 31.12.1993

0

Schlüssel- nummer	Gemeinde	Kreis/Landkreis	Bevöl- kerung	Post- leit- zahl 1)
09 7 77 157	Osterzell .....	Ostallgäu .....	649	87662
08 1 16 080	Ostfildern, Stadt .....	Esslingen .....	29 636	73760
16 0 13 420	Osthausen-Wülfershausen .....	Arnstadt .....	586	99310
09 6 73 153	Ostheim v.d. Rhön, Stadt .....	Rhön-Grabfeld .....	3 793	97645
07 3 31 055	Osthofen, Stadt .....	Alzey-Worms .....	8 124	67574
15 3 20 450	Ostingersleben .....	Haldensleben .....	295	39343
08 4 37 086	Ostrach .....	Sigmaringen .....	6 160	88356
16 0 38 280	Ostramondra .....	Sömmerda .....	614	99636
15 2 35 370	Ostrau .....	Saalkreis .....	1 114	06193
14 0 21 410	Ostrau .....	Döbeln .....	2 588	04749
03 4 57 017	Ostrhauderfehn .....	Leer .....	9 046	26842
14 0 29 320	Ostritz, Stadt .....	Görlitz .....	3 179	02899
14 0 35 460	Ostro .....	Kamenz .....	656	01920
01 0 51 087	Ostrohe .....	Dithmarschen .....	856	25746
01 0 62 053	Oststeinbek .....	Stormarn .....	8 148	22113
08 1 17 037	Ottenbach .....	Göppingen .....	2 262	73113
01 0 61 083	Ottenbüttel .....	Steinburg .....	603	25591
01 0 58 126	Ottendorf .....	Rendsburg-Eckernförde .....	752	24107
16 0 41 250	Ottendorf .....	Stadtroda .....	520	07646
14 0 50 220	Ottendorf .....	Sebnitz .....	456	01855
14 0 32 350	Ottendorf .....	Hainichen .....	1 330	09648
14 0 22 350	Ottendorf-Okrilla .....	Dresden .....	5 347	01458
14 0 42 320	Ottengrün .....	Oelsnitz .....	96	08606
14 0 38 410	Ottenhain .....	Löbau .....	476	02708
16 0 38 290	Ottenhausen .....	Sömmerda .....	438	99631
08 3 17 102	Ottenhöfen im Schwarzwald .....	Ortenaukreis .....	3 451	77883
09 1 77 134	Ottenhofen .....	Erding .....	1 434	85570
09 5 74 146	Ottensoos .....	Nürnberger Land .....	1 778	91242
03 2 55 031	Ottenstein, Flecken .....	Holzminden .....	1 354	31868
03 3 53 027	Otter .....	Harburg .....	1 252	21259
07 3 35 034	Otterbach .....	Kaiserslautern .....	3 821	67731
07 3 35 035	Otterberg, Stadt .....	Kaiserslautern .....	5 096	67697
09 1 82 127	Otterfing .....	Miesbach .....	3 600	83624
03 3 52 046	Otterndorf, Stadt .....	Cuxhaven .....	6 181	21762
03 3 61 008	Ottersberg, Flecken .....	Verden .....	10 899	28870

1) \* Bedeutet, daß die Gemeinde mehrere Postleitzahlen hat;  
die hier genannte Zahl ist diejenige des Verwaltungssitzes der Gemeinde.



4 Gemeinden in alphabetischer Ordnung mit Schlüsselnummer,  
Bevölkerung und Postleitzahl am 31.12.1993

0

Schlüssel- nummer	Gemeinde	Kreis/Landkreis	Bevöl- kerung	Post- leit- zahl 1)
07 3 33 058	Ottersheim .....	Donnersbergkreis .....	344	67308
07 3 34 023	Ottersheim bei Landau .....	Germersheim .....	1 726	76879
07 3 38 021	Otterstadt .....	Ludwigshafen .....	3 305	67166
16 0 39 370	Otterstedt .....	Sondershausen .....	296	99718
08 2 16 041	Ottersweier .....	Rastatt .....	6 240	77833
14 0 30 430	Otterwisch .....	Grimma .....	1 341	04668
09 7 79 198	Otting .....	Donau-Ries .....	721	86700
09 7 78 186	Ottobeuren, Markt .....	Unterallgäu .....	7 828	87724
09 1 84 136	Ottobrunn .....	München .....	18 878	85521
06 6 34 020	Ottrau .....	Schwalm-Eder-Kreis .....	2 643	34633
16 0 43 640	Ottstedt a. Berge .....	Weimar .....	205	99428
16 0 43 650	Ottstedt b. Magdala .....	Weimar .....	131	99441
10 0 43 115	Ottweiler, Stadt .....	Neunkirchen .....	15 696	66564
16 0 15 490	Otzbach .....	Bad Salzungen .....	204	36404
06 4 32 017	Otzberg .....	Darmstadt-Dieburg .....	6 301	64853
09 2 71 143	Otzing .....	Deggendorf .....	1 505	94563
07 1 33 077	Otzweiler .....	Bad Kreuznach .....	239	55606
03 4 61 008	Ovelgönne .....	Wesermarsch .....	5 612	26939
15 3 41 230	Ovelgünne .....	Wanzleben .....	561	39365
05 3 78 024	Overath .....	Rheinisch-Bergischer Kreis .....	25 140	51491
08 1 16 054	Owen, Stadt .....	Esslingen .....	3 199	73277
08 4 35 047	Owingen .....	Bodenseekreis .....	3 699	88696
01 0 58 127	Owschlag .....	Rendsburg-Eckernförde .....	3 017	24811
09 7 80 128	Oy-Mittelberg .....	Oberallgäu .....	4 322	87466
14 0 56 180	Oybin , Kurort .....	Zittau .....	1 125	02797
03 3 61 009	Oyten .....	Verden .....	13 844	28876

1) \* Bedeutet, daß die Gemeinde mehrere Postleitzahlen hat;  
die hier genannte Zahl ist diejenige des Verwaltungssitzes der Gemeinde.

4 Gemeinden in alphabetischer Ordnung mit Schlüsselnummer,  
Bevölkerung und Postleitzahl am 31.12.1993

P

Schlüssel- nummer	Gemeinde	Kreis/Landkreis	Bevöl- kerung	Post- leit- zahl 1)
P				
12 0 63 220	Paaren i. Glien .....	Havelland .....	415	14641
15 3 19 290	Pabstorf .....	Halberstadt .....	654	38836
15 3 36 750	Packebusch .....	Salzwedel .....	441	39624
01 0 58 128	Padenstedt .....	Rendsburg-Eckernförde .....	770	24634
05 7 74 032	Paderborn, Stadt .....	Paderborn .....	130 130	33098 *
03 3 52 047	Padingbüttel .....	Cuxhaven .....	539	27632
09 1 90 138	Pähl .....	Weilheim-Schongau .....	1 876	82396
13 0 21 670	Pätow .....	Hagenow .....	397	19230
12 0 61 372	Pätz .....	Dahme-Spreewald .....	498	15741
12 0 69 460	Päwesin .....	Potsdam-Mittelmark .....	643	14778
01 0 51 088	Pahlen .....	Dithmarschen .....	1 057	25794
12 0 62 368	Pahlsdorf .....	Elbe-Elster .....	266	03249
16 0 45 250	Pahren .....	Zeulenroda .....	465	07937
09 2 73 159	Painten, Markt .....	Kelheim .....	2 085	93351
16 0 19 380	Paitzdorf .....	Gera .....	409	07580
09 1 89 134	Palling .....	Traunstein .....	3 084	83349
07 2 35 104	Palzem .....	Trier-Saarburg .....	1 228	54439
13 0 33 390	Pampow .....	Schwerin .....	1 004	19075
13 0 28 310	Pampow .....	Pasewalk .....	371	17322
14 0 37 390	Panitzsch .....	Leipzig .....	1 269	04451
01 0 57 055	Panker .....	Plön .....	1 313	24321
14 0 35 470	Panschwitz-Kuckau .....	Kamenz .....	1 842	01920
15 2 22 250	Pansfelde .....	Hettstedt .....	599	06543
13 0 35 210	Pantelitz .....	Stralsund .....	674	18442
01 0 53 097	Panten .....	Herzogtum Lauenburg .....	609	23896
07 2 31 104	Pantenburg .....	Bernkastel-Wittlich .....	249	54531
07 1 35 070	Panzweiler .....	Cochem-Zell .....	235	56865
12 0 68 332	Papenbruch .....	Ostprignitz-Ruppin .....	299	16909
03 4 54 041	Papenburg, Stadt .....	Emsland .....	32 416	26871
13 0 31 270	Papendorf .....	Rostock .....	1 102	18059
13 0 28 320	Papendorf .....	Pasewalk .....	342	17309
13 0 19 180	Papenhagen .....	Grimmen .....	531	18510
13 0 18 250	Papenhusen .....	Grevesmühlen .....	288	23936
12 0 72 324	Paplitz .....	Teltow-Fläming .....	352	15837

1) \* Bedeutet, daß die Gemeinde mehrere Postleitzahlen hat;  
die hier genannte Zahl ist diejenige des Verwaltungssitzes der Gemeinde.

4 Gemeinden in alphabetischer Ordnung mit Schlüsselnummer,  
Bevölkerung und Postleitzahl am 31.12.1993

P

Schlüssel- nummer	Gemeinde	Kreis/Landkreis	Bevöl- kerung	Post- leit- zahl 1)
15 3 17 170	Paplitz .....	Genthin .....	452	39307
14 0 32 360	Pappendorf .....	Hainichen .....	686	09661
09 5 77 158	Pappenheim, Stadt .....	Weißenburg-Gunzenhausen .....	4 556	91788
14 0 22 360	Pappritz .....	Dresden .....	635	01474
14 0 44 520	Papstdorf .....	Pirna .....	588	01824
15 3 14 290	Parchau .....	Burg .....	698	39291
15 3 17 180	Parchen .....	Genthin .....	936	39307
13 0 27 180	Parchim, Stadt .....	Parchim .....	21 714	19370
13 0 32 290	Parchtitz .....	Rügen .....	711	18528
12 0 63 224	Parey .....	Havelland .....	65	14715
15 3 17 190	Parey .....	Genthin .....	3 069	39317
13 0 18 260	Parin .....	Grevesmühlen .....	248	23948
13 0 14 380	Parkow .....	Bützow .....	239	18246
09 3 74 144	Parkstein, Markt .....	Neustadt a.d. Waldnaab .....	2 043	92711
09 2 78 170	Parkstetten .....	Straubing-Bogen .....	2 415	94365
12 0 60 180	Parlow-Glambeck .....	Barnim .....	215	16247
12 0 73 428	Parmen-Weggun .....	Uckermark .....	489	17291
03 1 51 021	Parsau .....	Gifhorn .....	1 767	38470
09 3 73 151	Parsberg, Stadt .....	Neumarkt i.d. OPf. ....	5 959	92331
12 0 60 184	Parstein .....	Barnim .....	276	16248
07 3 31 056	Partenheim .....	Alzey-Worms .....	1 399	55288
09 6 77 170	Partenstein .....	Main-Spessart .....	2 796	97846
13 0 21 680	Parum .....	Hagenow .....	341	19243
07 2 35 105	Paschel .....	Trier-Saarburg .....	214	54314
14 0 23 270	Paschwitz .....	Eilenburg .....	534	04838
13 0 36 350	Pasenow .....	Strasburg .....	199	17349
13 0 28 330	Pasewalk, Stadt .....	Pasewalk .....	15 166	17309
16 0 32 370	Paska .....	Pößneck .....	124	07381
01 0 57 056	Passade .....	Plön .....	236	24253
09 2 62 000	Passau, Stadt .....	Kreisfreie Stadt .....	51 041	94032 *
13 0 40 250	Passee .....	Wismar .....	240	23992
13 0 23 250	Passow .....	Lübz .....	824	19386
12 0 73 432	Passow .....	Uckermark .....	1 199	16306
09 1 77 135	Pastetten .....	Erding .....	2 009	85669
13 0 34 220	Pastin .....	Sternberg .....	310	19406

1) \* Bedeutet, daß die Gemeinde mehrere Postleitzahlen hat;  
die hier genannte Zahl ist diejenige des Verwaltungssitzes der Gemeinde.

4 Gemeinden in alphabetischer Ordnung mit Schlüsselnummer,  
Bevölkerung und Postleitzahl am 31.12.1993

P

Schlüssel- nummer	Gemeinde	Kreis/Landkreis	Bevöl- kerung	Post- leit- zahl 1)
07 1 41 109	Patersberg .....	Rhein-Lahn-Kreis .....	476	56348
09 2 76 134	Patersdorf .....	Regen .....	1 824	94265
03 2 53 012	Pattensen, Stadt .....	Hannover .....	13 035	30982
13 0 32 300	Patzig .....	Rügen .....	431	18528
12 0 63 228	Paulinenaue .....	Havelland .....	1 174	14641
16 0 33 500	Paulinzella .....	Rudolstadt .....	144	07422
14 0 20 380	Paulsdorf .....	Dippoldiswalde .....	309	01744
09 1 78 150	Paunzhausen .....	Freising .....	1 283	85307
14 0 45 650	Pausa/ Vogtl., Stadt .....	Plauen .....	3 380	07952
12 0 63 232	Pausin .....	Havelland .....	538	14641
14 0 47 340	Paußnitz .....	Riesa .....	396	01616
15 3 38 150	Pechau .....	Schönebeck .....	395	39221
09 3 77 145	Pechbrunn .....	Tirschenreuth .....	1 590	95701
14 0 53 170	Pechern .....	Weißwasser .....	251	02957
14 0 46 200	Pechtelsgrün .....	Reichenbach .....	344	08485
15 3 16 190	Peckfitz .....	Gardelegen .....	170	39649
13 0 41 270	Peenemünde .....	Wolgast .....	688	17449
07 2 32 103	Peffingen .....	Bitburg-Prüm .....	208	54668
14 0 16 350	Pegau, Stadt .....	Borna .....	4 710	04523
03 2 55 032	Pegestorf .....	Holzminde .....	576	37619
09 4 72 175	Pegnitz, Stadt .....	Bayreuth .....	14 096	91257
14 0 23 280	Pehritzsch .....	Eilenburg .....	385	04838
12 0 66 244	Peickwitz .....	Oberspreewald-Lausitz .....	405	01945
03 1 57 006	Peine, Stadt .....	Peine .....	48 105	31224 *
01 0 61 084	Peissen .....	Steinburg .....	295	25551
15 1 12 210	Peißen .....	Bernburg .....	1 026	06408
15 2 35 380	Peißen .....	Saalkreis .....	1 157	06188
09 1 90 139	Peißenberg, Markt .....	Weilheim-Schongau .....	11 605	82380
09 1 90 140	Peiting, Markt .....	Weilheim-Schongau .....	10 917	86971
12 0 71 304	Peitz, Stadt .....	Spree-Neiße .....	6 189	03185
07 2 35 106	Pellingen .....	Trier-Saarburg .....	917	54331
01 0 54 103	Pellworm .....	Nordfriesland .....	1 151	25849
07 2 33 056	Pelm .....	Daun .....	986	54570
13 0 12 260	Pelsin .....	Anklam .....	353	17392
09 3 72 146	Pemfling .....	Cham .....	2 208	93482

1) \* Bedeutet, daß die Gemeinde mehrere Postleitzahlen hat;  
die hier genannte Zahl ist diejenige des Verwaltungssitzes der Gemeinde.

4 Gemeinden in alphabetischer Ordnung mit Schlüsselnummer,  
Bevölkerung und Postleitzahl am 31.12.1993

P

Schlüssel- nummer	Gemeinde	Kreis/Landkreis	Bevöl- kerung	Post- leit- zahl 1)
14 0 48 380	Penig, Stadt .....	Rochlitz .....	7 199	09322
13 0 30 230	Penkow .....	Röbel/ Müritz .....	283	17213
13 0 28 340	Penkun, Stadt .....	Pasewalk .....	1 284	17328
14 0 48 390	Penna .....	Rochlitz .....	168	09306
16 0 24 240	Pennewitz .....	Ilmenau .....	681	98708
03 2 56 023	Pennigsehl .....	Nienburg (Weser) .....	1 240	31621
09 3 75 180	Pentling .....	Regensburg .....	5 081	93080
09 1 90 141	Penzberg, Stadt .....	Weilheim-Schongau .....	14 518	82377
13 0 14 210	Penzin .....	Bützow .....	134	18249
09 1 81 132	Penzing .....	Landsberg a. Lech .....	3 252	86929
13 0 39 360	Penzlin, Stadt .....	Waren .....	2 778	17217
13 0 13 240	Pepelow .....	Bad Doberan .....	226	18233
09 1 71 126	Perach .....	Altötting .....	1 117	84567
09 2 78 171	Perasdorf .....	Straubing-Bogen .....	662	94366
14 0 47 350	Peritz .....	Riesa .....	256	01609
09 2 78 172	Perkam .....	Straubing-Bogen .....	1 177	94368
10 0 42 115	Perl .....	Merzig-Wadern .....	6 133	66706
12 0 70 296	Perleberg, Stadt .....	Prignitz .....	14 681	19348
09 2 72 138	Perlesreut, Markt .....	Freyung-Grafenau .....	3 044	94157
13 0 16 270	Perlin .....	Gadebusch .....	358	19209
07 1 40 116	Perscheid .....	Rhein-Hunsrück-Kreis .....	331	55430
12 0 63 236	Perwenitz .....	Havelland .....	439	14641
15 3 41 240	Peseckendorf .....	Wanzleben .....	284	39398
12 0 63 240	Pessin .....	Havelland .....	759	14641
14 0 26 340	Pesterwitz .....	Freital .....	1 249	01705
09 5 71 190	Petersaurach .....	Ansbach .....	4 442	91580
16 0 17 280	Petersberg .....	Eisenberg .....	291	07616
15 2 35 390	Petersberg .....	Saalkreis .....	649	06193
06 6 31 020	Petersberg .....	Fulda .....	14 103	36100
07 3 40 037	Petersberg .....	Pirmasens .....	878	66989
16 0 31 480	Petersdorf .....	Nordhausen .....	346	99735
09 7 71 155	Petersdorf .....	Aichach-Friedberg .....	1 683	86574
13 0 36 360	Petersdorf .....	Strasburg .....	173	17348
12 0 67 368	Petersdorf b. Briesen .....	Oder-Spree .....	245	15236
12 0 67 372	Petersdorf b. Saarow-Pieskow ...	Oder-Spree .....	440	15518

1) \* Bedeutet, daß die Gemeinde mehrere Postleitzahlen hat;  
die hier genannte Zahl ist diejenige des Verwaltungssitzes der Gemeinde.

4 Gemeinden in alphabetischer Ordnung mit Schlüsselnummer,  
Bevölkerung und Postleitzahl am 31.12.1993

P

Schlüssel- nummer	Gemeinde	Kreis/Landkreis	Bevöl- kerung	Post- leit- zahl 1)
12 0 64 376	Petershagen .....	Märkisch-Oderland .....	307	15236
12 0 64 380	Petershagen-Eggersdorf .....	Märkisch-Oderland .....	8 285	15370
05 7 70 028	Petershagen, Stadt .....	Minden-Lübbecke .....	25 686	32469
14 0 41 290	Petershajn .....	Niesky .....	539	02906
09 1 74 136	Petershausen .....	Dachau .....	5 401	85238
07 1 32 089	Peterslahr .....	Altenkirchen (Westerwald) .....	327	57614
15 1 13 220	Petersroda .....	Bitterfeld .....	501	06809
07 1 35 071	Peterswald-Löffelscheid .....	Cochem-Zell .....	962	56858
12 0 72 328	Petkus .....	Teltow-Fläming .....	736	14913
16 0 20 400	Petriroda .....	Gotha .....	337	99887
09 3 75 181	Pettendorf .....	Regensburg .....	2 817	93186
09 1 89 135	Petting .....	Traunstein .....	2 069	83367
09 4 71 169	Pettstadt .....	Bamberg .....	1 649	96175
12 0 73 436	Petznick .....	Uckermark .....	253	17268
16 0 32 380	Peuschen .....	Pößneck .....	475	07389
07 1 33 078	Pfaffen-Schwabenheim .....	Bad Kreuznach .....	1 107	55546
12 0 67 376	Pfaffendorf .....	Oder-Spree .....	359	15848
14 0 44 530	Pfaffendorf .....	Pirna .....	329	01824
14 0 29 330	Pfaffendorf .....	Görlitz .....	460	02829
09 7 78 187	Pfaffenhausen, Markt .....	Unteralldäu .....	2 258	87772
08 1 25 081	Pfaffenhofen .....	Heilbronn .....	2 363	74397
09 1 74 137	Pfaffenhofen a.d. Glonn .....	Dachau .....	1 453	85235
09 1 86 143	Pfaffenhofen a.d. Ilm, Stadt ...	Pfaffenhofen a.d. Ilm .....	20 981	85276
09 7 75 143	Pfaffenhofen a.d. Roth, Markt ..	Neu-Ulm .....	6 434	89284
08 3 15 089	Pfaffenweiler .....	Breisgau-Hochschwarzwald .....	2 656	79292
09 1 87 159	Pfaffing .....	Rosenheim .....	4 599	83539
14 0 39 240	Pfaffroda b. Sayda .....	Marienberg .....	1 157	09526
16 0 22 390	Pfaffschwende .....	Heiligenstadt .....	499	37308
09 3 75 182	Pfakofen .....	Regensburg .....	1 301	93101
07 1 40 117	Pfalzfeld .....	Rhein-Hunsrück-Kreis .....	622	56291
08 2 37 054	Pfalzgrafenweiler .....	Freudenstadt .....	6 422	72285
09 2 77 138	Pfarrkirchen, Stadt .....	Rottal-Inn .....	11 403	84347
09 6 74 184	Pfarrweisach .....	Haßberge .....	1 564	96176
09 3 75 183	Pfatter .....	Regensburg .....	2 728	93102
08 1 26 069	Pfedelbach .....	Hohenlohekreis .....	7 890	74629

1) \* Bedeutet, daß die Gemeinde mehrere Postleitzahlen hat;  
die hier genannte Zahl ist diejenige des Verwaltungssitzes der Gemeinde.

4 Gemeinden in alphabetischer Ordnung mit Schlüsselnummer,  
Bevölkerung und Postleitzahl am 31.12.1993

P

Schlüssel- nummer	Gemeinde	Kreis/Landkreis	Bevöl- kerung	Post- leit- zahl 1)
07 3 36 077	Pfeffelbach .....	Kusel .....	1 018	66871
09 2 74 172	Pfeffenhausen, Markt .....	Landshut .....	4 506	84076
16 0 20 410	Pferdingsleben .....	Gotha .....	403	99869
16 0 16 550	Pferdsdorf-Spichra .....	Eisenach .....	325	99819
16 0 15 500	Pferdsdorf/ Rhön .....	Bad Salzungen .....	576	36414
16 0 23 550	Pfersdorf .....	Hildburghausen .....	385	98646
16 0 12 320	Pfiffelbach .....	Apolda .....	666	99510
08 2 15 101	Pfinztal .....	Karlsruhe .....	16 708	76327
09 1 76 153	Pförring, Markt .....	Eichstätt .....	3 004	85104
09 5 77 159	Pfofeld .....	Weißenburg-Gunzenhausen .....	1 365	91738
09 7 77 158	Pforzen .....	Ostallgäu .....	1 799	87666
08 2 31 000	Pforzheim, Stadt .....	Stadtkreis .....	117 450	75158 *
09 3 76 153	Pfreimd, Stadt .....	Schwandorf .....	5 375	92536
08 4 15 058	Pfronstetten .....	Reutlingen .....	1 617	72539
09 7 77 159	Pfronten .....	Ostallgäu .....	7 706	87459
16 0 12 330	Pfuhlsborn .....	Apolda .....	178	99510
08 4 37 088	Pfullendorf, Stadt .....	Sigmaringen .....	11 975	88630
08 4 15 059	Pfullingen, Stadt .....	Reutlingen .....	17 422	72793
06 4 32 018	Pfungstadt, Stadt .....	Darmstadt-Dieburg .....	24 727	64319
12 0 67 380	Philadelphia .....	Oder-Spree .....	286	15859
08 2 15 066	Philippsburg, Stadt .....	Karlsruhe .....	12 377	76661
07 2 32 104	Philippsheim .....	Bitburg-Prüm .....	104	54662
09 2 72 139	Philippsreut .....	Freyung-Grafenau .....	765	94158
12 0 69 464	Philippsthal .....	Potsdam-Mittelmark .....	182	14532
06 6 32 016	Philippsthal (Werra) .....	Hersfeld-Rotenburg .....	4 922	36269
12 0 69 468	Phöben .....	Potsdam-Mittelmark .....	661	14542
13 0 21 700	Picher .....	Hagenow .....	737	19230
07 2 32 105	Pickließem .....	Bitburg-Prüm .....	341	54647
09 1 72 128	Piding .....	Berchtesgadener Land .....	4 591	83451
09 3 75 184	Pielenhofen .....	Regensburg .....	1 098	93188
16 0 30 230	Piesau .....	Neuhaus a. Rennweg .....	1 000	98739
12 0 67 384	Pieskow .....	Oder-Spree .....	181	15848
07 2 31 105	Piesport .....	Bernkastel-Wittlich .....	2 058	54498
15 1 26 340	Piethen .....	Köthen .....	323	06388
15 3 14 300	Pietzpuhl .....	Burg .....	108	39291

1) \* Bedeutet, daß die Gemeinde mehrere Postleitzahlen hat;  
die hier genannte Zahl ist diejenige des Verwaltungssitzes der Gemeinde.

4 Gemeinden in alphabetischer Ordnung mit Schlüsselnummer,  
Bevölkerung und Postleitzahl am 31.12.1993

P

Schlüssel- nummer	Gemeinde	Kreis/Landkreis	Bevöl- kerung	Post- leit- zahl 1)
12 0 67 388	Pillgram .....	Oder-Spree .....	348	15236
07 1 37 087	Pillig .....	Mayen-Koblenz .....	505	56753
16 0 32 390	Pillingsdorf .....	Pößneck .....	134	07819
09 3 73 153	Pilsach .....	Neumarkt i.d. OPf. ....	2 374	92367
09 2 79 132	Pilsting, Markt .....	Dingolfing-Landau .....	6 002	94431
13 0 33 410	Pingelshagen .....	Schwerin .....	317	19069
01 0 56 039	Pinneberg, Stadt .....	Pinneberg .....	38 518	25421
13 0 33 420	Pinnow .....	Schwerin .....	789	19065
13 0 11 210	Pinnow .....	Altentreptow .....	124	17091
12 0 73 440	Pinnow .....	Uckermark .....	794	16278
12 0 71 308	Pinnow .....	Spree-Neiße .....	435	03172
07 2 32 291	Pintesfeld .....	Bitburg-Prüm .....	41	54649
09 4 74 158	Pinzberg .....	Forchheim .....	1 890	91361
09 3 74 146	Pirk .....	Neustadt a.d. Waldnaab .....	1 719	92712
07 3 17 000	Pirmasens, Stadt .....	Kreisfreie Stadt .....	48 619	66953 *
14 0 44 540	Pirna, Stadt .....	Pirna .....	39 958	01796
12 0 70 300	Pirow .....	Prignitz .....	537	19348
15 2 22 260	Piskaborn .....	Hettstedt .....	312	06343
14 0 40 330	Piskowitz b. Zehren .....	Meißen .....	282	01665
12 0 61 376	Pitschen-Pickel .....	Dahme-Spreewald .....	293	15926
07 2 32 292	Pittenbach .....	Bitburg-Prüm .....	112	54595
09 1 89 137	Pittenhart .....	Traunstein .....	1 525	83132
13 0 20 320	Plaaz .....	Güstrow .....	600	18276
12 0 68 336	Plänitz-Leddin .....	Ostprignitz-Ruppin .....	269	16845
07 1 37 088	Plaidt .....	Mayen-Koblenz .....	5 317	56637
09 1 84 138	Planegg .....	München .....	10 203	82152
14 0 40 340	Planitz-Deila .....	Meißen .....	478	01665
09 4 72 176	Plankenfels .....	Bayreuth .....	867	95515
08 2 26 063	Plankstadt .....	Rhein-Neckar-Kreis .....	9 724	68723
14 0 42 330	Planschwitz .....	Oelsnitz .....	390	08606
07 2 32 106	Plascheid .....	Bitburg-Prüm .....	72	54673
13 0 33 430	Plate .....	Schwerin .....	2 288	19086
12 0 64 384	Platkow .....	Märkisch-Oderland .....	556	15306
07 2 31 107	Platten .....	Bernkastel-Wittlich .....	804	54518
12 0 61 380	Plattkow .....	Dahme-Spreewald .....	49	15848

1) \* Bedeutet, daß die Gemeinde mehrere Postleitzahlen hat;  
die hier genannte Zahl ist diejenige des Verwaltungssitzes der Gemeinde.



4 Gemeinden in alphabetischer Ordnung mit Schlüsselnummer,  
Bevölkerung und Postleitzahl am 31.12.1993

P

Schlüssel- nummer	Gemeinde	Kreis/Landkreis	Bevöl- kerung	Post- leit- zahl 1)
09 2 71 146	Plattling, Stadt .....	Deggendorf .....	11 499	94447
13 0 23 260	Plau, Stadt .....	Lübz .....	6 173	19395
16 0 13 430	Plaue, Stadt .....	Arnstadt .....	1 849	99338
14 0 05 000	Plauen, Stadt .....	Stadtkreis .....	69 387	08523 *
13 0 23 270	Plauerhagen .....	Lübz .....	435	19395
14 0 37 400	Plaußig .....	Leipzig .....	515	04425
09 4 72 177	Plech, Markt .....	Bayreuth .....	1 250	91287
07 1 32 090	Pleckhausen .....	Altenkirchen (Westerwald) .....	664	56593
08 1 18 063	Pleidelsheim .....	Ludwigsburg .....	5 326	74385
07 2 31 108	Plein .....	Bernkastel-Wittlich .....	574	54518
09 5 77 161	Pleinfeld, Markt .....	Weißenburg-Gunzenhausen .....	6 756	91785
09 1 71 127	Pleiskirchen .....	Altötting .....	2 362	84568
14 0 18 300	Pleißä .....	Chemnitz .....	1 953	09246
07 3 37 062	Pleisweiler-Oberhofen .....	Südliche Weinstraße .....	852	76889
07 1 33 080	Pleitersheim .....	Bad Kreuznach .....	266	55576
07 1 40 118	Pleizenhausen .....	Rhein-Hunsrück-Kreis .....	219	55469
09 7 78 188	Pleiß .....	Unterallgäu .....	807	87773
12 0 62 372	Plessa .....	Elbe-Elster .....	2 883	04928
05 9 62 052	Plettenberg, Stadt .....	Märkischer Kreis .....	29 679	58840
09 3 74 147	Pleystein, Stadt .....	Neustadt a.d. Waldnaab .....	2 692	92714
09 1 75 133	Pliening .....	Ebersberg .....	3 715	85652
08 4 15 060	Pliezhausen .....	Reutlingen .....	8 352	72124
08 1 16 056	Plochingen, Stadt .....	Esslingen .....	12 588	73207
15 1 13 230	Plodda .....	Bitterfeld .....	371	06774
01 0 57 057	Plön, Stadt .....	Plön .....	12 519	24306
09 3 77 146	Plößberg, Markt .....	Tirschenreuth .....	3 469	95703
15 2 35 400	Plötz .....	Saalkreis .....	835	06193
13 0 15 300	Plötz .....	Demmin .....	409	17129
12 0 69 472	Plötzin .....	Potsdam-Mittelmark .....	1 158	14542
15 1 12 220	Plötzkau .....	Bernburg .....	1 576	06425
15 3 38 160	Plötzky .....	Schönebeck .....	942	39245
13 0 28 350	Plöwen .....	Pasewalk .....	336	17321
15 1 24 430	Plossig .....	Jessen .....	318	06922
16 0 35 380	Plothen .....	Schleiz .....	322	07907
14 0 47 360	Plotitz .....	Riesa .....	447	01594

1) \* Bedeutet, daß die Gemeinde mehrere Postleitzahlen hat;  
die hier genannte Zahl ist diejenige des Verwaltungssitzes der Gemeinde.

4 Gemeinden in alphabetischer Ordnung mit Schlüsselnummer,  
Bevölkerung und Postleitzahl am 31.12.1993

P

Schlüssel- nummer	Gemeinde	Kreis/Landkreis	Bevöl- kerung	Post- leit- zahl 1)
08 1 19 055	Plüderhausen .....	Rems-Murr-Kreis .....	9 243	73655
13 0 18 270	Plüschow .....	Grevesmühlen .....	600	23936
07 2 32 293	Plütscheid .....	Bitburg-Prüm .....	309	54597
07 2 35 107	Pluwig .....	Trier-Saarburg .....	1 153	54316
14 0 39 250	Pobershau .....	Marienberg .....	1 662	09496
15 1 12 230	Pobzig .....	Bernburg .....	435	06429
14 0 39 260	Pockau/ Flöhatal .....	Marienberg .....	3 352	09509
09 2 75 141	Pocking, Stadt .....	Passau .....	13 334	94060
14 0 37 410	Podelwitz .....	Leipzig .....	617	04448
16 0 37 200	Podelwitz .....	Schmölln .....	791	04639
12 0 64 388	Podelzig .....	Märkisch-Oderland .....	877	15326
09 1 88 137	Pöcking .....	Starnberg .....	5 633	82343
15 2 28 290	Pödelist .....	Naumburg .....	360	06618
14 0 49 110	Pöhlta .....	Schwarzenberg .....	1 372	08352
13 0 31 280	Pölchow .....	Rostock .....	497	18059
07 2 35 108	Pöllich .....	Trier-Saarburg .....	316	54340
01 0 62 056	Pölitze .....	Stormarn .....	1 080	23847
13 0 20 330	Pölitze .....	Güstrow .....	284	18299
16 0 45 270	Pöllwitz .....	Zeulenroda .....	1 004	07937
15 2 37 380	Pölsfeld .....	Sangerhausen .....	486	06528
16 0 19 390	Pölzig .....	Gera .....	1 267	07554
15 3 38 170	Pömmelte .....	Schönebeck .....	751	39249
16 0 35 390	Pörmitz .....	Schleiz .....	224	07907
09 1 86 144	Pörnbach .....	Pfaffenhofen a.d. Ilm .....	1 698	85309
01 0 61 085	Pöschendorf .....	Steinburg .....	195	25560
09 3 72 147	Pösing .....	Cham .....	920	93483
16 0 32 400	Pößneck, Stadt .....	Pößneck .....	16 049	07381
13 0 18 280	Pötenitz .....	Grevesmühlen .....	385	23942
09 7 71 156	Pöttmes, Markt .....	Aichach-Friedberg .....	5 985	86554
14 0 16 370	Pötzschau .....	Borna .....	236	04579
01 0 53 098	Pogeez .....	Herzogtum Lauenburg .....	397	23911
13 0 37 260	Poggelow .....	Teterow .....	389	17168
13 0 19 190	Poggendorf .....	Grimmen .....	278	18516
01 0 53 099	Poggensee .....	Herzogtum Lauenburg .....	325	23896
07 1 41 111	Pohl .....	Rhein-Lahn-Kreis .....	323	56357

1) \* Bedeutet, daß die Gemeinde mehrere Postleitzahlen hat;  
die hier genannte Zahl ist diejenige des Verwaltungssitzes der Gemeinde.

4 Gemeinden in alphabetischer Ordnung mit Schlüsselnummer,  
Bevölkerung und Postleitzahl am 31.12.1993

P

Schlüssel- nummer	Gemeinde	Kreis/Landkreis	Bevöl- kerung	Post- leit- zahl 1)
14 0 15 210	Pohla .....	Bischofswerda .....	525	01906
03 2 57 029	Pohle .....	Schaumburg .....	867	31867
06 5 31 014	Pohlheim, Stadt .....	Gießen .....	16 700	35415
12 0 67 392	Pohlitz .....	Oder-Spree .....	248	15890
01 0 57 058	Pohnsdorf .....	Plön .....	414	24211
14 0 19 290	Pohritzsch .....	Delitzsch .....	390	04509
14 0 26 350	Pohrsdorf .....	Freital .....	340	01737
09 1 75 135	Poing .....	Ebersberg .....	8 524	85586
13 0 16 280	Pokrent .....	Gadebusch .....	653	19205
07 1 37 089	Polch, Stadt .....	Mayen-Koblenz .....	4 370	56751
14 0 50 230	Polenz .....	Sebnitz .....	1 449	01844
15 1 47 280	Polenzko .....	Zerbst .....	365	39264
15 1 12 240	Poley .....	Bernburg .....	681	06408
14 0 21 440	Polkenberg .....	Döbeln .....	1 098	04703
03 2 55 033	Polle, Flecken .....	Holzminde .....	1 263	37647
15 2 15 220	Polleben .....	Eisleben .....	1 281	06295
09 1 76 155	Pollenfeld .....	Eichstätt .....	2 614	85131
03 2 57 030	Pollhagen .....	Schaumburg .....	1 312	31718
09 1 83 136	Polling .....	Mühdorf a. Inn .....	3 206	84570
09 1 90 142	Polling .....	Weilheim-Schongau .....	2 976	82398
15 3 31 610	Pollitz .....	Osterburg .....	374	39615
09 5 77 162	Polzingen .....	Weißenburg-Gunzenhausen .....	1 983	91805
12 0 73 444	Polßen .....	Uckermark .....	243	16278
13 0 22 560	Polz .....	Ludwigslust .....	454	19303
12 0 62 376	Polzen .....	Elbe-Elster .....	316	04916
13 0 28 360	Polzow .....	Pasewalk .....	254	17309
09 5 74 147	Pommelsbrunn .....	Nürnberger Land .....	5 209	91224
01 0 59 152	Pommerby .....	Schleswig-Flensburg .....	227	24395
07 1 35 072	Pommern .....	Cochem-Zell .....	561	56829
09 4 71 172	Pommersfelden .....	Bamberg .....	2 431	96178
14 0 30 450	Pomßen .....	Grimma .....	674	04668
07 1 31 065	Pomster .....	Ahrweiler .....	194	53534
14 0 31 340	Ponickau .....	Großenhain .....	712	01561
16 0 37 210	Ponitz .....	Schmölln .....	1 949	04639
12 0 62 380	Ponnsdorf .....	Elbe-Elster .....	140	03238

1) \* Bedeutet, daß die Gemeinde mehrere Postleitzahlen hat;  
die hier genannte Zahl ist diejenige des Verwaltungssitzes der Gemeinde.

4 Gemeinden in alphabetischer Ordnung mit Schlüsselnummer,  
Bevölkerung und Postleitzahl am 31.12.1993

P

Schlüssel- nummer	Gemeinde	Kreis/Landkreis	Bevöl- kerung	Post- leit- zahl 1)
01 0 54 104	Poppenbüll .....	Nordfriesland .....	233	25836
13 0 31 290	Poppendorf .....	Rostock .....	271	18184
09 6 78 168	Poppenhausen .....	Schweinfurt .....	4 111	97490
06 6 31 021	Poppenhausen (Wasserkuppe) .....	Fulda .....	2 618	36163
09 3 71 144	Poppenricht .....	Amberg-Weizbach .....	3 318	92284
12 0 70 304	Porep .....	Prignitz .....	145	16949
14 0 44 550	Porschdorf .....	Pirna .....	875	01814
14 0 50 240	Porschendorf .....	Sebnitz .....	607	01833
05 7 70 032	Porta Westfalica, Stadt .....	Minden-Lübbecke .....	35 820	32457
13 0 32 310	Poseritz .....	Rügen .....	1 271	18574
15 2 42 130	Poserna .....	Weißenfels .....	417	06686
14 0 26 360	Possendorf .....	Freital .....	1 947	01728
16 0 43 660	Possendorf .....	Weimar .....	200	99438
09 2 74 174	Postau .....	Landshut .....	1 408	84103
09 3 73 155	Postbauer-Heng .....	Neumarkt i.d. OPf. ....	6 356	92353
16 0 37 220	Posterstein .....	Schmölln .....	351	04626
01 0 57 059	Postfeld .....	Plön .....	395	24211
13 0 12 270	Postlow .....	Anklam .....	490	17391
09 2 77 139	Postmünster .....	Rottal-Inn .....	2 316	84389
12 0 54 000	Potsdam, Landeshauptstadt .....	Kreisfreie Stadt .....	139 262	14461 *
09 4 72 179	Pottenstein, Stadt .....	Bayreuth .....	5 573	91278
16 0 27 260	Pottiga .....	Lobenstein .....	477	07366
07 1 43 284	Pottum .....	Westerwaldkreis .....	1 075	56459
15 3 16 200	Potzehne .....	Gardelegen .....	284	39638
12 0 73 448	Potzlow .....	Uckermark .....	527	17291
15 1 13 240	Pouch .....	Bitterfeld .....	1 769	06774
16 0 17 290	Poxdorf .....	Eisenberg .....	110	07616
09 4 74 160	Poxdorf .....	Forchheim .....	1 449	91099
01 0 61 086	Poyenberg .....	Steinburg .....	328	25581
07 1 32 091	Pracht .....	Altenkirchen (Westerwald) .....	1 410	57589
09 2 76 135	Prackenbach .....	Regen .....	2 715	94267
13 0 25 300	Pragsdorf .....	Neubrandenburg .....	600	17094
01 0 57 060	Prasdorf .....	Plön .....	378	24253
07 1 41 112	Prath .....	Rhein-Lahn-Kreis .....	306	56346
14 0 47 370	Prausitz .....	Riesa .....	783	01594

1) \* Bedeutet, daß die Gemeinde mehrere Postleitzahlen hat;  
die hier genannte Zahl ist diejenige des Verwaltungssitzes der Gemeinde.

4 Gemeinden in alphabetischer Ordnung mit Schlüsselnummer,  
Bevölkerung und Postleitzahl am 31.12.1993

P

Schlüssel- nummer	Gemeinde	Kreis/Landkreis	Bevöl- kerung	Post- leit- zahl 1)
13 0 37 270	Prebberede .....	Teterow .....	519	17168
09 4 72 180	Prebitz .....	Bayreuth .....	1 071	95473
12 0 70 308	Preddöhl .....	Prignitz .....	208	16928
13 0 35 220	Preetz .....	Stralsund .....	485	18445
01 0 57 062	Preetz, Stadt .....	Plön .....	15 266	24211
12 0 71 312	Preilack .....	Spree-Neiße .....	327	03185
07 2 32 294	Preisheid .....	Bitburg-Prüm .....	178	54673
07 2 32 107	Preist .....	Bitburg-Prüm .....	715	54664
09 1 90 143	Prem .....	Weilheim-Schongau .....	842	86984
12 0 63 244	Premnitz, Stadt .....	Havelland .....	10 445	14727
15 1 24 440	Premsendorf .....	Jessen .....	134	06926
12 0 70 312	Premslin .....	Prignitz .....	597	19357
12 0 60 188	Prenden .....	Barnim .....	385	16348
12 0 72 332	Prensdorf .....	Teltow-Fläming .....	132	15936
12 0 73 452	Prenzlau, Stadt .....	Uckermark .....	22 209	17291
13 0 29 390	Prerow a. Darß, Ostseebad .....	Ribnitz-Damgarten .....	1 823	18375
12 0 71 316	Preschen .....	Spree-Neiße .....	295	03159
09 3 74 149	Pressath, Stadt .....	Neustadt a.d. Waldnaab .....	4 653	92690
09 4 77 148	Presseck, Markt .....	Kulmbach .....	2 468	95355
14 0 23 290	Pressel .....	Eilenburg .....	1 034	04849
09 4 76 164	Pressig, Markt .....	Kronach .....	4 540	96332
12 0 62 384	Prestewitz .....	Elbe-Elster .....	402	04924
12 0 61 384	Pretschen .....	Dahme-Spreewald .....	356	15910
15 1 24 450	Prettin, Stadt .....	Jessen .....	2 481	06922
09 4 74 161	Pretzfeld, Markt .....	Forchheim .....	2 339	91362
15 3 38 180	Pretzien .....	Schönebeck .....	601	39245
15 3 36 480	Pretzier .....	Salzwedel .....	926	29416
15 2 23 110	Pretzsch .....	Hohennölsen .....	207	06667
15 1 44 240	Pretzsch/ Elbe, Stadt .....	Wittenberg .....	2 310	06909
14 0 20 390	Pretzschendorf .....	Dippoldiswalde .....	2 001	01774
05 7 70 036	Preußisch Oldendorf, Stadt .....	Minden-Lübbecke .....	12 037	32361
15 1 12 250	Preußlitz .....	Bernburg .....	835	06408
03 3 54 020	Prezelle .....	Lüchow-Dannenberg .....	538	29491
13 0 30 250	Priborn .....	Röbel/ Müritz .....	544	17209
09 6 75 158	Prichsenstadt, Stadt .....	Kitzingen .....	2 935	97357

1) \* Bedeutet, daß die Gemeinde mehrere Postleitzahlen hat;  
die hier genannte Zahl ist diejenige des Verwaltungssitzes der Gemeinde.

4 Gemeinden in alphabetischer Ordnung mit Schlüsselnummer,  
Bevölkerung und Postleitzahl am 31.12.1993

P

Schlüssel- nummer	Gemeinde	Kreis/Landkreis	Bevöl- kerung	Post- leit- zahl 1)
09 1 87 162	Prien a. Chiemsee, Markt .....	Rosenheim .....	9 365	83209
13 0 26 370	Priepert .....	Neustrelitz .....	304	17255
12 0 61 388	Prieros .....	Dahme-Spreewald .....	858	15752
09 4 71 173	Priesendorf .....	Bamberg .....	1 344	96170
15 1 44 250	Priesitz .....	Wittenberg .....	291	06909
12 0 62 388	Prießen .....	Elbe-Elster .....	236	03253
14 0 27 290	Prießnitz .....	Geithain .....	1 255	04651
15 2 28 300	Prießnitz .....	Naumburg .....	301	06618
14 0 19 300	Priester .....	Delitzsch .....	198	04509
14 0 31 350	Priestewitz .....	Großenhain .....	723	01561
14 0 35 490	Prietitz .....	Kamenz .....	339	01920
01 0 58 129	Prinzenmoor .....	Rendsburg-Eckernförde .....	171	24805
03 4 58 012	Prinzhöfte .....	Oldenburg .....	720	27243
12 0 63 248	Priort .....	Havelland .....	543	14641
13 0 11 220	Pripsleben .....	Altentreptow .....	337	17091
13 0 31 310	Prisannewitz .....	Rostock .....	589	18196
14 0 14 620	Prischwitz .....	Bautzen .....	606	02633
01 0 56 040	Prisdorf .....	Pinneberg .....	1 864	25497
13 0 22 570	Prislich .....	Ludwigslust .....	617	19300
15 2 42 140	Prittitz .....	Weißenfels .....	970	06667
09 1 81 134	Prittriching .....	Landsberg a. Lech .....	2 058	86931
12 0 69 476	Pritzerbe, Stadt .....	Potsdam-Mittelmark .....	1 095	14798
13 0 21 730	Pritzler .....	Hagenow .....	526	19230
12 0 70 316	Pritzwalk, Stadt .....	Prignitz .....	11 737	16928
01 0 57 063	Probsteierhagen .....	Plön .....	1 755	24253
14 0 52 300	Probsthain .....	Torgau .....	300	04889
16 0 34 350	Probstzella .....	Saalfeld .....	1 936	07330
15 1 47 290	Prödel .....	Zerbst .....	298	39264
12 0 62 392	Prösen .....	Elbe-Elster .....	2 371	04932
16 0 11 360	Prößdorf .....	Altenburg .....	342	04613
12 0 70 320	Pröttlin .....	Prignitz .....	566	19357
12 0 64 392	Prötzel .....	Märkisch-Oderland .....	815	15345
15 2 46 240	Profen .....	Zeitz .....	1 477	06725
13 0 35 230	Prohn .....	Stralsund .....	1 121	18445
07 2 32 295	Pronsfeld .....	Bitburg-Prüm .....	986	54597

1) \* Bedeutet, daß die Gemeinde mehrere Postleitzahlen hat;  
die hier genannte Zahl ist diejenige des Verwaltungssitzes der Gemeinde.

4 Gemeinden in alphabetischer Ordnung mit Schlüsselnummer,  
Bevölkerung und Postleitzahl am 31.12.1993

P

Schlüssel- nummer	Gemeinde	Kreis/Landkreis	Bevöl- kerung	Post- leit- zahl 1)
01 0 60 067	Pronstorf .....	Segeberg .....	1 286	23820
12 0 71 320	Proschim .....	Spree-Neiße .....	269	03130
15 1 26 350	Prosigg .....	Köthen .....	585	06369
09 6 79 174	Prosselsheim .....	Würzburg .....	1 074	97279
14 0 44 570	Prossen .....	Pirna .....	663	01814
12 0 62 396	Proßmarke .....	Elbe-Elster .....	243	04936
12 0 68 340	Protzen .....	Ostprignitz-Ruppin .....	464	16833
13 0 29 400	Pruchten .....	Ribnitz-Damgarten .....	632	18356
07 2 32 296	Prüm, Stadt .....	Bitburg-Prüm .....	5 435	54595
07 2 32 108	Prümzurlay .....	Bitburg-Prüm .....	505	54668
12 0 69 480	Prützke .....	Potsdam-Mittelmark .....	578	14797
13 0 20 340	Prützen .....	Güstrow .....	743	18276
09 1 87 163	Prutting .....	Rosenheim .....	1 949	83134
09 1 79 145	Puchheim .....	Fürstenfeldbruck .....	19 411	82178
13 0 39 370	Puchow .....	Waren .....	129	17217
13 0 41 280	Pudagla .....	Wolgast .....	406	17429
07 1 38 057	Puderbach .....	Neuwied .....	2 204	56305
14 0 55 280	Püchau .....	Wurzen .....	805	04828
09 3 74 150	Püchersreuth .....	Neustadt a.d. Waldnaab .....	1 476	92715
15 3 36 490	Püggen .....	Salzwedel .....	56	29416
07 1 35 073	Pünderich .....	Cochem-Zell .....	937	56861
09 1 81 141	Pürgen .....	Landsberg a. Lech .....	2 486	86932
10 0 41 515	Püttlingen, Stadt .....	Stadtverband Saarbrücken .....	20 812	66346
16 0 31 490	Pützlingen .....	Nordhausen .....	172	99735
05 3 62 036	Pulheim, Stadt .....	Erftkreis .....	50 474	50259
09 1 84 139	Pullach i. Isartal .....	München .....	8 423	82049
09 3 77 148	Pullenreuth .....	Tirschenreuth .....	1 969	95704
13 0 41 290	Pulow .....	Wolgast .....	299	17440
01 0 61 087	Puls .....	Steinburg .....	520	25560
14 0 47 380	Pulsen .....	Riesa .....	1 712	01609
14 0 15 220	Pulsnitz, Stadt .....	Bischofswerda .....	5 805	01896
15 1 47 300	Pulspforde .....	Zerbst .....	205	39264
14 0 14 630	Purschwitz .....	Bautzen .....	706	02627
15 1 24 460	Purzien .....	Jessen .....	175	06925
09 5 73 124	Puschendorf .....	Fürth .....	2 016	90617

1) \* Bedeutet, daß die Gemeinde mehrere Postleitzahlen hat;  
die hier genannte Zahl ist diejenige des Verwaltungssitzes der Gemeinde.

4 Gemeinden in alphabetischer Ordnung mit Schlüsselnummer,  
Bevölkerung und Postleitzahl am 31.12.1993

P

Schlüssel- nummer	Gemeinde	Kreis/Landkreis	Bevöl- kerung	Post- leit- zahl 1)
14 0 14 640	Puschwitz .....	Bautzen .....	1 201	02699
13 0 32 320	Putbus, Stadt .....	Rügen .....	5 122	18581
13 0 32 330	Putgarten .....	Rügen .....	302	18556
12 0 70 324	Putlitz, Stadt .....	Prignitz .....	2 014	16949
13 0 12 280	Putzar .....	Anklam .....	255	17392
09 1 84 140	Putzbrunn .....	München .....	4 871	85640
14 0 15 230	Putzkau .....	Bischofswerda .....	1 895	01877
09 3 73 156	Pyrbaum, Markt .....	Neumarkt i.d. OPf. ....	4 982	90602

1) \* Bedeutet, daß die Gemeinde mehrere Postleitzahlen hat;  
die hier genannte Zahl ist diejenige des Verwaltungssitzes der Gemeinde.



4 Gemeinden in alphabetischer Ordnung mit Schlüsselnummer,  
Bevölkerung und Postleitzahl am 31.12.1993

Q

Schlüssel- nummer	Gemeinde	Kreis/Landkreis	Bevöl- kerung	Post- leit- zahl 1)
Q				
03 4 59 030	Quakenbrück, Stadt .....	Osnabrück .....	11 450	49610
13 0 14 220	Qualitz .....	Bützow .....	247	18249
12 0 64 396	Quappendorf .....	Märkisch-Oderland .....	135	15320
01 0 58 130	Quarneck .....	Rendsburg-Eckernförde .....	1 610	24107
01 0 61 088	Quarneck .....	Steinburg .....	392	25563
16 0 32 410	Quaschwitz .....	Pöbneck .....	78	07389
14 0 14 650	Quatitz .....	Bautzen .....	586	02694
15 3 32 130	Quedlinburg, Stadt .....	Quedlinburg .....	26 853	06484
07 3 35 037	Queidersbach .....	Kaiserslautern .....	2 750	66851
16 0 28 460	Queienfeld .....	Meiningen .....	602	98631
15 2 35 410	Queis .....	Saalkreis .....	759	06188
15 1 26 360	Quellendorf .....	Köthen .....	1 087	06386
03 4 56 018	Quendorf .....	Grafschaft Bentheim .....	521	48465
15 2 22 270	Quenstedt .....	Hettstedt .....	922	06333
03 1 54 016	Querenhorst .....	Helmstedt .....	506	38368
15 2 33 210	Querfurt, Stadt .....	Querfurt .....	8 942	06268
01 0 59 153	Quern .....	Schleswig-Flensburg .....	1 339	24972
03 2 51 029	Quernheim .....	Diepholz .....	396	49448
14 0 31 360	Quersa-Brockwitz .....	Großenhain .....	409	01561
15 3 40 350	Querstedt .....	Stendal .....	241	39579
14 0 37 440	Quesitz .....	Leipzig .....	665	04420
15 2 37 390	Questenberg .....	Sangerhausen .....	336	06536
15 1 13 260	Quetzdölsdorf .....	Bitterfeld .....	476	06780
01 0 51 089	Quickborn .....	Dithmarschen .....	185	25712
01 0 56 041	Quickborn, Stadt .....	Pinneberg .....	19 080	25451
07 1 31 066	Quiddelbach .....	Ahrweiler .....	339	53518
10 0 41 516	Quierschied .....	Stadtverband Saarbrücken .....	15 590	66287
16 0 41 260	Quirla .....	Stadtroda .....	420	07646
07 1 43 061	Quirnbach .....	Westerwaldkreis .....	456	56242
07 3 36 501	Quirnbach/ Pfalz .....	Kusel .....	539	66909
07 3 32 042	Quirnheim .....	Bad Dürkheim .....	637	67280
16 0 33 510	Quittelsdorf .....	Rudolstadt .....	262	07422
13 0 15 310	Quitzerow .....	Demmin .....	386	17111
12 0 70 328	Quitzebel .....	Prignitz .....	321	19336
14 0 41 310	Quolsdorf b. Hähnichen .....	Niesky .....	322	02923

1) \* Bedeutet, daß die Gemeinde mehrere Postleitzahlen hat;  
die hier genannte Zahl ist diejenige des Verwaltungssitzes der Gemeinde.

4 Gemeinden in alphabetischer Ordnung mit Schlüsselnummer,  
Bevölkerung und Postleitzahl am 31.12.1993

R

Schlüssel- nummer	Gemeinde	Kreis/Landkreis	Bevöl- kerung	Post- leit- zahl 1)
R				
01 0 56 042	Raa-Besenbek .....	Pinneberg .....	521	25335
01 0 59 154	Rabel .....	Schleswig-Flensburg .....	540	24376
12 0 69 484	Raben .....	Potsdam-Mittelmark .....	172	14823
13 0 33 450	Raben Steinfeld .....	Schwerin .....	681	19065
16 0 40 230	Rabenäußig .....	Sonneberg .....	333	96528
06 5 31 015	Rabenau .....	Gießen .....	5 541	35466
14 0 26 380	Rabenau, Stadt .....	Freital .....	2 939	01734
01 0 59 155	Rabenholz .....	Schleswig-Flensburg .....	271	24395
01 0 59 068	Rabenkirchen-Faulück .....	Schleswig-Flensburg .....	662	24407
15 1 44 260	Rackith .....	Wittenberg .....	707	06901
07 1 32 092	Racksen .....	Altenkirchen (Westerwald) .....	123	57612
14 0 19 310	Rackwitz .....	Delitzsch .....	2 923	04519
03 3 55 028	Radbruch .....	Lüneburg .....	1 562	21449
03 2 56 024	Raddestorf .....	Nienburg (Weser) .....	2 143	31604
12 0 66 248	Raddusch .....	Oberspreewald-Lausitz .....	652	03226
15 1 24 470	Rade .....	Jessen .....	196	06917
01 0 61 089	Rade .....	Steinburg .....	101	25579
01 0 58 131	Rade b. Hohenwestedt .....	Rendsburg-Eckernförde .....	70	24594
01 0 58 132	Rade b. Rendsburg .....	Rendsburg-Eckernförde .....	260	24790
14 0 22 370	Radeberg, Stadt .....	Dresden .....	14 080	01454
14 0 22 380	Radebeul, Stadt .....	Dresden .....	30 351	01445
14 0 22 390	Radeburg, Stadt .....	Dresden .....	4 833	01471
14 0 19 320	Radefeld .....	Delitzsch .....	1 100	04509
13 0 13 250	Radegast .....	Bad Doberan .....	503	18239
15 1 26 370	Radegast, Stadt .....	Köthen .....	1 415	06369
12 0 73 456	Radekow .....	Uckermark .....	135	16307
12 0 72 336	Radeland .....	Teltow-Fläming .....	179	15837
15 3 36 500	Rademin .....	Salzwedel .....	227	29416
14 0 31 370	Raden .....	Großenhain .....	268	01561
05 3 74 036	Radevormwald, Stadt .....	Oberbergischer Kreis .....	24 071	42477
12 0 69 492	Radewege .....	Potsdam-Mittelmark .....	530	14778
14 0 14 680	Radibor .....	Bautzen .....	1 207	02627
15 1 18 160	Radis .....	Gräfenhainichen .....	1 294	06773
15 2 11 180	Radisleben .....	Aschersleben .....	502	06463

1) \* Bedeutet, daß die Gemeinde mehrere Postleitzahlen hat;  
die hier genannte Zahl ist diejenige des Verwaltungssitzes der Gemeinde.

4 Gemeinden in alphabetischer Ordnung mit Schlüsselnummer,  
Bevölkerung und Postleitzahl am 31.12.1993

R

Schlüssel- nummer	Gemeinde	Kreis/Landkreis	Bevöl- kerung	Post- leit- zahl 1)
08 3 35 063	Radolfzell am Bodensee, Stadt ..	Konstanz .....	27 704	78315
13 0 27 190	Raduhn .....	Parchim .....	519	19374
03 1 54 017	Räbke .....	Helmstedt .....	661	38375
14 0 35 500	Räckelwitz .....	Kamenz .....	1 417	01920
12 0 69 488	Rädel .....	Potsdam-Mittelmark .....	517	14797
12 0 69 496	Rädigke .....	Potsdam-Mittelmark .....	297	14823
12 0 68 344	Rägelin .....	Ostprignitz-Ruppin .....	434	16818
14 0 37 450	Räpitz .....	Leipzig .....	791	04420
05 5 54 040	Raesfeld .....	Borken .....	9 834	46348
03 3 60 016	Rätzlingen .....	Uelzen .....	490	29590
15 3 20 460	Rätzlingen .....	Haldensleben .....	864	39359
14 0 30 470	Ragewitz .....	Grimma .....	888	04668
15 1 34 150	Ragösen .....	Roßlau .....	241	06862
12 0 69 500	Ragösen .....	Potsdam-Mittelmark .....	662	14806
12 0 61 392	Ragow .....	Dahme-Spreewald .....	478	15749
12 0 67 396	Ragow .....	Oder-Spree .....	235	15848
12 0 66 252	Ragow .....	Oberspreewald-Lausitz .....	508	03222
15 1 13 270	Raguhn, Stadt .....	Bitterfeld .....	3 773	06779
05 7 70 040	Rahden, Stadt .....	Minden-Lübbecke .....	14 761	32369
12 0 62 400	Rahnisdorf .....	Elbe-Elster .....	257	04916
15 1 44 270	Rahnsdorf .....	Wittenberg .....	220	06895
08 3 36 067	Raich .....	Lörrach .....	259	79692
16 0 35 400	Raila .....	Schleiz .....	123	07929
09 2 78 177	Rain .....	Straubing-Bogen .....	2 004	94369
09 7 79 201	Rain, Stadt .....	Donau-Ries .....	7 764	86641
08 1 36 089	Rainau .....	Ostalbkreis .....	2 964	73492
01 0 57 064	Raisdorf .....	Plön .....	7 083	24223
09 1 90 144	Raisting .....	Weilheim-Schongau .....	1 769	82399
09 5 77 163	Raitenbuch .....	Weißenburg-Gunzenhausen .....	1 048	91790
13 0 19 200	Rakow .....	Grimmen .....	941	18516
13 0 13 260	Rakow .....	Bad Doberan .....	259	18233
14 0 35 510	Ralbitz .....	Kamenz .....	1 019	01920
07 2 35 111	Ralingen .....	Trier-Saarburg .....	1 906	54310
13 0 32 340	Ralswiek .....	Rügen .....	464	18528
07 3 37 064	Ramberg .....	Südliche Weinstraße .....	1 036	76857

1) \* Bedeutet, daß die Gemeinde mehrere Postleitzahlen hat;  
die hier genannte Zahl ist diejenige des Verwaltungssitzes der Gemeinde.

4 Gemeinden in alphabetischer Ordnung mit Schlüsselnummer,  
Bevölkerung und Postleitzahl am 31.12.1993

R

Schlüssel- nummer	Gemeinde	Kreis/Landkreis	Bevöl- kerung	Post- leit- zahl 1)
13 0 32 350	Ramin .....	Rügen .....	972	18573
09 1 87 164	Ramerberg .....	Rosenheim .....	1 175	83561
01 0 51 090	Ramhusen .....	Dithmarschen .....	162	25715
13 0 28 370	Ramin .....	Pasewalk .....	414	17321
07 3 36 079	Rammelsbach .....	Kusel .....	1 984	66887
14 0 15 240	Rammenau .....	Bischofswerda .....	1 393	01877
09 7 78 209	Rammingen .....	Unterallgäu .....	1 285	86871
08 4 25 097	Rammingen .....	Alb-Donau-Kreis .....	1 260	89192
09 1 72 129	Ramsau b. Berchtesgaden .....	Berchtesgadener Land .....	1 843	83486
14 0 16 380	Ramsdorf .....	Borna .....	955	04539
07 3 33 060	Ramsen .....	Donnersbergkreis .....	1 837	67305
15 1 13 280	Ramsin .....	Bitterfeld .....	1 046	06794
16 0 43 670	Ramsla .....	Weimar .....	327	99439
01 0 54 105	Ramstedt .....	Nordfriesland .....	359	25876
07 3 35 038	Ramstein-Miesenbach, Stadt .....	Kaiserslautern .....	8 301	66877
09 6 72 142	Ramsthal .....	Bad Kissingen .....	1 144	97729
15 3 38 190	Randau-Calenberge .....	Schönebeck .....	475	39221
09 6 79 175	Randersacker, Markt .....	Würzburg .....	3 614	97236
08 4 17 051	Rangendingen .....	Zollernalbkreis .....	4 893	72414
12 0 72 340	Rangsdorf .....	Teltow-Fläming .....	5 280	15834
15 3 38 200	Ranies .....	Schönebeck .....	371	39221
16 0 32 420	Ranis, Stadt .....	Pößneck .....	1 939	07389
13 0 41 300	Rankwitz .....	Wolgast .....	669	17406
16 0 12 340	Rannstedt .....	Apolda .....	192	99518
09 6 72 143	Rannungen .....	Bad Kissingen .....	1 179	97517
07 1 43 062	Ransbach-Baumbach, Stadt .....	Westerwaldkreis .....	6 826	56235
07 3 37 065	Ranschbach .....	Südliche Weinstraße .....	641	76829
14 0 45 660	Ranspach .....	Plauen .....	320	07952
06 4 40 020	Ranstadt .....	Wetteraukreis .....	4 706	63691
07 3 33 061	Ransweiler .....	Donnersbergkreis .....	333	67808
01 0 54 106	Rantrum .....	Nordfriesland .....	1 296	25873
01 0 54 107	Rantum (Sylt) .....	Nordfriesland .....	511	25980
01 0 57 065	Rantzau .....	Plön .....	306	24321
12 0 67 400	Ranzig .....	Oder-Spree .....	391	15848
13 0 17 360	Ranzin .....	Greifswald .....	306	17495

1) \* Bedeutet, daß die Gemeinde mehrere Postleitzahlen hat;  
die hier genannte Zahl ist diejenige des Verwaltungssitzes der Gemeinde.

4 Gemeinden in alphabetischer Ordnung mit Schlüsselnummer,  
Bevölkerung und Postleitzahl am 31.12.1993

R

Schlüssel- nummer	Gemeinde	Kreis/Landkreis	Bevöl- kerung	Post- leit- zahl 1)
12 0 66 256	Ranzow .....	Oberspreewald-Lausitz .....	86	03229
16 0 42 260	Rappelsdorf .....	Suhl .....	387	98553
13 0 32 360	Rappin .....	Rügen .....	450	18528
14 0 49 120	Raschau .....	Schwarzenberg .....	4 964	08352
07 2 35 112	Rascheid .....	Trier-Saarburg .....	542	54413
06 6 31 022	Rasdorf .....	Fulda .....	1 903	36169
15 2 27 300	Raßnitz .....	Merseburg .....	848	06184
08 2 16 043	Rastatt, Stadt .....	Rastatt .....	48 574	76437
03 4 54 042	Rastdorf .....	Emsland .....	910	26901
03 4 51 005	Rastede .....	Ammerland .....	19 097	26180
16 0 38 300	Rastenberg, Stadt .....	Sömmerda .....	1 922	99636
01 0 57 066	Rastorf .....	Plön .....	824	24211
13 0 33 470	Rastow .....	Schwerin .....	1 431	19077
01 0 55 035	Ratekau .....	Ostholstein .....	14 599	23626
13 0 12 290	Rathebur .....	Anklam .....	196	17398
14 0 44 580	Rathen, Kurort .....	Pirna .....	555	01824
14 0 27 300	Rathendorf .....	Geithain .....	485	04657
12 0 63 252	Rathenow, Stadt .....	Havelland .....	28 953	14712
14 0 50 250	Rathewalde .....	Sebnitz .....	688	01847
01 0 57 067	Rathjensdorf .....	Plön .....	506	24306
14 0 44 590	Rathmannsdorf .....	Pirna .....	1 205	01814
15 3 39 160	Rathmannsdorf .....	Staßfurt .....	748	39439
12 0 64 400	Rathsdorf .....	Märkisch-Oderland .....	295	16259
07 3 33 201	Rathskirchen .....	Donnersbergkreis .....	232	67744
12 0 64 404	Rathstock .....	Märkisch-Oderland .....	296	15328
07 3 36 081	Rathsweiler .....	Kusel .....	171	66887
05 1 58 028	Ratingen, Stadt .....	Mettmann .....	90 443	40878 *
16 0 42 270	Ratscher .....	Suhl .....	248	98553
08 4 17 052	Ratshausen .....	Zollernalbkreis .....	742	72365
16 0 41 280	Rattelsdorf .....	Stadtroda .....	93	07646
09 4 71 174	Rattelsdorf, Markt .....	Bamberg .....	4 320	96179
09 2 78 178	Rattenberg .....	Straubing-Bogen .....	1 872	94371
09 1 83 138	Rattenkirchen .....	Mühl Dorf a. Inn .....	807	84431
09 2 78 179	Rattiszell .....	Straubing-Bogen .....	1 339	94372
12 0 67 404	Ratzdorf .....	Oder-Spree .....	335	15898

1) \* Bedeutet, daß die Gemeinde mehrere Postleitzahlen hat;  
die hier genannte Zahl ist diejenige des Verwaltungssitzes der Gemeinde.

4 Gemeinden in alphabetischer Ordnung mit Schlüsselnummer,  
Bevölkerung und Postleitzahl am 31.12.1993

R

Schlüssel- nummer	Gemeinde	Kreis/Landkreis	Bevöl- kerung	Post- leit- zahl 1)
01 0 53 100	Ratzeburg, Stadt .....	Herzogtum Lauenburg .....	12 458	23909
07 1 38 058	Ratzert .....	Neuwied .....	252	57614
07 1 38 059	Raubach .....	Neuwied .....	1 830	56316
09 1 87 165	Raubling .....	Rosenheim .....	9 808	83064
16 0 17 300	Rauda .....	Eisenberg .....	426	07613
12 0 67 408	Rauen .....	Oder-Spree .....	1 468	15518
08 2 26 065	Rauenberg, Stadt .....	Rhein-Neckar-Kreis .....	6 589	69231
16 0 40 240	Rauenstein .....	Sonneberg .....	1 521	96528
09 6 74 187	Rauhenebrach .....	Haßberge .....	3 258	96181
07 1 33 081	Raubach .....	Bad Kreuznach .....	474	55592
14 0 42 360	Raun .....	Oelsnitz .....	274	08648
06 4 33 010	Raunheim, Stadt .....	Groß-Gerau .....	11 584	65479
06 5 34 017	Rauschenberg, Stadt .....	Marburg-Biedenkopf .....	4 668	35282
16 0 27 270	Rauschengesees .....	Lobenstein .....	151	07356
16 0 17 310	Rauschwitz .....	Eisenberg .....	268	07616
14 0 35 520	Rauschwitz .....	Kamenz .....	736	01920
16 0 41 290	Rausdorf .....	Stadtroda .....	138	07646
01 0 62 058	Rausdorf .....	Stormarn .....	214	22929
14 0 40 360	Raußlitz .....	Meißen .....	860	01623
07 1 40 119	Ravengiersburg .....	Rhein-Hunsrück-Kreis .....	609	55471
13 0 29 410	Ravenhorst .....	Ribnitz-Damgarten .....	272	18334
13 0 13 270	Ravensberg .....	Bad Doberan .....	355	18233
08 4 36 064	Ravensburg, Stadt .....	Ravensburg .....	47 099	88212 *
08 2 25 114	Ravensstein, Stadt .....	Neckar-Odenwald-Kreis .....	2 888	74747
07 1 40 120	Raversbeuren .....	Rhein-Hunsrück-Kreis .....	176	56850
07 1 40 121	Rayerschied .....	Rhein-Hunsrück-Kreis .....	97	55469
14 0 42 370	Rebersreuth .....	Oelsnitz .....	107	08626
14 0 13 150	Rebesgrün .....	Auerbach .....	1 457	08209
07 1 31 068	Rech .....	Ahrweiler .....	563	53506
08 1 17 038	Rechberghausen .....	Göppingen .....	5 265	73098
14 0 17 220	Rechenberg-Bienenmühle .....	Brand-Erbisdorf .....	1 073	09623
13 0 26 390	Rechlin .....	Neustrelitz .....	2 303	17248
09 6 77 172	Rechtenbach .....	Main-Spessart .....	1 141	97848
08 4 25 098	Rechtenstein .....	Alb-Donau-Kreis .....	304	89611
09 1 83 139	Rechtmehring .....	Mühl Dorf a. Inn .....	1 435	83562

1) \* Bedeutet, daß die Gemeinde mehrere Postleitzahlen hat;  
die hier genannte Zahl ist diejenige des Verwaltungssitzes der Gemeinde.

4 Gemeinden in alphabetischer Ordnung mit Schlüsselnummer,  
Bevölkerung und Postleitzahl am 31.12.1993

R

Schlüssel- nummer	Gemeinde	Kreis/Landkreis	Bevöl- kerung	Post- leit- zahl 1)
03 4 52 022	Rechtsupweg .....	Aurich .....	1 846	26529
12 0 69 504	Reckahn .....	Potsdam-Mittelmark .....	429	14778
05 5 66 072	Recke .....	Steinfurt .....	10 603	49509
09 4 71 175	Reckendorf .....	Bamberg .....	1 647	96182
07 1 41 113	Reckenroth .....	Rhein-Lahn-Kreis .....	204	56370
12 0 70 332	Reckenzin .....	Prignitz .....	269	19357
07 1 40 122	Reckershausen .....	Rhein-Hunsrück-Kreis .....	393	55481
05 5 62 032	Recklinghausen, Stadt .....	Recklinghausen .....	127 150	45657 *
13 0 20 360	Recknitz .....	Güstrow .....	270	18276
15 3 43 210	Reddeber .....	Wernigerode .....	502	38855
13 0 13 280	Reddelich .....	Bad Doberan .....	514	18209
12 0 66 260	Reddern .....	Oberspreewald-Lausitz .....	139	03229
13 0 21 760	Redefin .....	Hagenow .....	593	19230
15 3 17 200	Redekin .....	Genthin .....	691	39319
09 5 76 137	Rednitzhembach .....	Roth .....	6 125	91126
09 4 78 155	Redwitz a.d. Rodach .....	Lichtenfels .....	3 377	96257
05 1 54 044	Rees, Stadt .....	Kleve .....	19 556	46459
01 0 58 133	Reesdorf .....	Rendsburg-Eckernförde .....	128	24241
15 3 14 310	Reesdorf .....	Burg .....	168	39291
12 0 69 508	Reesdorf .....	Potsdam-Mittelmark .....	109	14547
15 3 14 320	Reesen .....	Burg .....	399	39291
03 3 57 037	Reeßum .....	Rotenburg (Wümme) .....	1 529	27367
12 0 69 512	Reetz .....	Potsdam-Mittelmark .....	712	14827
12 0 70 336	Reetz .....	Prignitz .....	263	19348
12 0 69 516	Reetzerhütten .....	Potsdam-Mittelmark .....	299	14827
09 2 76 138	Regen, Stadt .....	Regen .....	12 169	94209
09 3 62 000	Regensburg, Stadt .....	Kreisfreie Stadt .....	125 337	93047 *
09 3 75 190	Regenstauf, Markt .....	Regensburg .....	14 476	93128
03 3 53 028	Regesbostel .....	Harburg .....	846	21649
14 0 16 390	Regis-Breitlingen, Stadt .....	Borna .....	3 738	04565
09 4 75 161	Regnitzlosau .....	Hof .....	2 690	95194
12 0 72 344	Rehagen .....	Teltow-Fläming .....	703	15806
09 4 75 162	Rehau, Stadt .....	Hof .....	10 593	95111
07 1 33 082	Rehbach .....	Bad Kreuznach .....	37	55566
13 0 36 380	Rehberg .....	Strasburg .....	255	17349

1) \* Bedeutet, daß die Gemeinde mehrere Postleitzahlen hat;  
die hier genannte Zahl ist diejenige des Verwaltungssitzes der Gemeinde.

4 Gemeinden in alphabetischer Ordnung mit Schlüsselnummer,  
Bevölkerung und Postleitzahl am 31.12.1993

R

Schlüssel- nummer	Gemeinde	Kreis/Landkreis	Bevöl- kerung	Post- leit- zahl 1)
07 1 33 083	Rehborn .....	Bad Kreuznach .....	803	55592
03 2 56 025	Rehburg-Loccum, Stadt .....	Nienburg (Weser) .....	10 463	31628
03 2 51 030	Rehden .....	Diepholz .....	1 543	49453
07 1 43 285	Rehe .....	Westerwaldkreis .....	740	56479
14 0 20 400	Rehefeld-Zaunhaus .....	Dippoldiswalde .....	292	01773
01 0 61 091	Reher .....	Steinburg .....	753	25593
16 0 13 440	Rehestädt .....	Arnstadt .....	152	99334
12 0 62 404	Rehfeld .....	Elbe-Elster .....	326	04895
12 0 68 348	Rehfeld-Berlitt .....	Ostprignitz-Ruppin .....	510	16866
12 0 64 408	Rehfelde .....	Märkisch-Oderland .....	2 217	15345
01 0 62 059	Rehhorst .....	Stormarn .....	627	23619
09 7 71 158	Rehling .....	Aichach-Friedberg .....	2 192	86508
03 3 55 029	Rehlingen .....	Lüneburg .....	637	21385
10 0 44 114	Rehlingen-Siersburg .....	Saarlouis .....	15 533	66780
01 0 51 092	Rehm-Flehde-Bargen .....	Dithmarschen .....	552	25776
15 2 46 250	Rehmsdorf .....	Zeitz .....	1 189	06729
13 0 16 290	Rehna, Stadt .....	Gadebusch .....	2 630	19217
15 1 18 170	Rehsen .....	Gräfenhainichen .....	310	06786
16 0 31 500	Rehungen .....	Nordhausen .....	651	99759
07 3 36 082	Rehweiler .....	Kusel .....	403	66907
07 1 40 123	Reich .....	Rhein-Hunsrück-Kreis .....	332	55471
16 0 19 410	Reichardtsdorf .....	Gera .....	132	07586
15 2 42 150	Reichardtswerben .....	Weißenfels .....	1 360	06667
08 2 26 066	Reichartshausen .....	Rhein-Neckar-Kreis .....	1 771	74934
06 4 37 013	Reichelsheim (Odenwald) .....	Odenwaldkreis .....	8 879	64385
06 4 40 021	Reichelsheim (Wetterau), Stadt .....	Wetteraukreis .....	6 359	61203
08 3 35 066	Reichenau .....	Konstanz .....	4 641	78479
14 0 35 530	Reichenau .....	Kamenz .....	431	01936
14 0 20 410	Reichenau .....	Dippoldiswalde .....	655	01762
14 0 35 540	Reichenbach .....	Kamenz .....	759	01936
14 0 32 370	Reichenbach .....	Hainichen .....	239	09661
14 0 33 160	Reichenbach .....	Hohenstein-Ernstthal .....	671	09337
16 0 26 340	Reichenbach .....	Langensalza .....	430	99947
09 4 76 166	Reichenbach .....	Kronach .....	928	96358
09 3 72 149	Reichenbach .....	Cham .....	1 156	93189

1) \* Bedeutet, daß die Gemeinde mehrere Postleitzahlen hat;  
die hier genannte Zahl ist diejenige des Verwaltungssitzes der Gemeinde.



4 Gemeinden in alphabetischer Ordnung mit Schlüsselnummer,  
Bevölkerung und Postleitzahl am 31.12.1993

R

Schlüssel- nummer	Gemeinde	Kreis/Landkreis	Bevöl- kerung	Post- leit- zahl 1)
07 1 34 068	Reichenbach .....	Birkenfeld .....	659	55776
16 0 41 300	Reichenbach .....	Stadtroda .....	959	07629
08 3 27 040	Reichenbach am Heuberg .....	Tuttlingen .....	495	78564
08 1 16 058	Reichenbach an der Fils .....	Esslingen .....	7 416	73262
14 0 25 260	Reichenbach b. Siebenlehn .....	Freiberg .....	674	09603
16 0 34 360	Reichenbach b. Unterloquitz ....	Saalfeld .....	87	07330
07 3 35 501	Reichenbach-Steegen .....	Kaiserslautern .....	1 423	66879
14 0 29 350	Reichenbach/ O.L., Stadt .....	Görlitz .....	3 217	02894
14 0 46 210	Reichenbach/ Vogtl., Stadt .....	Reichenbach .....	23 734	08468
14 0 22 400	Reichenberg .....	Dresden .....	1 339	01468
12 0 64 412	Reichenberg .....	Märkisch-Oderland .....	345	15377
07 1 41 114	Reichenberg .....	Rhein-Lahn-Kreis .....	238	56357
09 6 79 176	Reichenberg, Markt .....	Würzburg .....	3 969	97234
12 0 62 408	Reichenhain .....	Elbe-Elster .....	371	04932
12 0 64 416	Reichenow .....	Märkisch-Oderland .....	435	15345
09 5 74 150	Reichenschwand .....	Nürnberger Land .....	2 236	91244
12 0 67 412	Reichenwalde .....	Oder-Spree .....	579	15526
09 1 73 140	Reichersbeuern .....	Bad Tölz-Wolfratshausen .....	1 889	83677
12 0 71 324	Reicherskreuz .....	Spree-Neiße .....	47	15868
09 1 86 146	Reichertshausen .....	Pfaffenhofen a.d. Ilm .....	4 594	85293
09 1 83 140	Reichertshausen .....	Mühlendorf a. Inn .....	1 589	84437
09 1 86 147	Reichertshofen, Markt .....	Pfaffenhofen a.d. Ilm .....	6 601	85084
09 1 81 135	Reichling .....	Landsberg a. Lech .....	1 461	86934
16 0 30 240	Reichmannsdorf .....	Neuhaus a. Rennweg .....	997	98739
15 1 24 490	Reicho .....	Jessen .....	72	06926
05 3 74 040	Reichshof .....	Oberbergischer Kreis .....	17 780	51580
14 0 20 420	Reichstädt .....	Dippoldiswalde .....	1 431	01744
16 0 19 420	Reichstädt .....	Gera .....	387	07580
07 3 33 202	Reichsthal .....	Donnersbergkreis .....	121	67759
14 0 53 180	Reichwalde .....	Weißwasser .....	601	02943
12 0 61 396	Reichwalde .....	Dahme-Spreewald .....	175	15938
07 3 36 084	Reichweiler .....	Kusel .....	581	66871
07 1 35 074	Reidenhausen .....	Cochem-Zell .....	199	56865
07 3 40 220	Reifenberg .....	Pirmasens .....	843	66507
07 1 32 093	Reiferscheid .....	Altenkirchen (Westerwald) .....	279	57632

1) \* Bedeutet, daß die Gemeinde mehrere Postleitzahlen hat;  
die hier genannte Zahl ist diejenige des Verwaltungssitzes der Gemeinde.

4 Gemeinden in alphabetischer Ordnung mit Schlüsselnummer,  
Bevölkerung und Postleitzahl am 31.12.1993

R

Schlüssel- nummer	Gemeinde	Kreis/Landkreis	Bevöl- kerung	Post- leit- zahl 1)
07 2 32 297	Reiff .....	Bitburg-Prüm .....	49	54619
07 1 33 084	Reiffelbach .....	Bad Kreuznach .....	295	67829
07 1 31 069	Reifferscheid .....	Ahrweiler .....	613	53520
14 0 39 270	Reifland .....	Marienberg .....	527	09514
07 2 31 110	Reil .....	Bernkastel-Wittlich .....	1 242	56861
08 2 26 068	Reilingen .....	Rhein-Neckar-Kreis .....	6 926	68799
07 2 33 233	Reimerath .....	Daun .....	78	53539
14 0 46 220	Reimersgrün .....	Reichenbach .....	143	08491
13 0 20 370	Reimershagen .....	Güstrow .....	515	18276
09 7 79 203	Reimlingen .....	Donau-Ries .....	1 151	86756
01 0 62 060	Reinbek, Stadt .....	Stormarn .....	24 621	21465
13 0 19 210	Reinberg .....	Grimmen .....	1 356	18519
13 0 11 230	Reinberg .....	Altentreptow .....	324	17091
14 0 31 380	Reinersdorf .....	Großenhain .....	251	01561
01 0 62 061	Reinfeld (Holstein), Stadt .....	Stormarn .....	7 619	23858
14 0 44 600	Reinhardsdorf-Schöna .....	Pirna .....	1 820	01814
06 6 33 022	Reinhardshagen .....	Kassel .....	5 208	34359
14 0 20 430	Reinhardtsgrμμα .....	Dippoldiswalde .....	876	01768
06 4 32 019	Reinheim, Stadt .....	Darmstadt-Dieburg .....	17 293	64354
14 0 20 440	Reinholdshain .....	Dippoldiswalde .....	420	01744
16 0 22 400	Reinholterode .....	Heiligenstadt .....	743	37308
14 0 25 270	Reinsberg .....	Freiberg .....	658	09629
01 0 51 093	Reinsbüttel .....	Dithmarschen .....	380	25764
14 0 58 280	Reinsdorf .....	Zwickau .....	4 202	08141
14 0 21 450	Reinsdorf .....	Döbeln .....	418	04736
12 0 72 348	Reinsdorf .....	Teltow-Fläming .....	264	14913
16 0 14 260	Reinsdorf .....	Artern .....	1 028	06556
16 0-21 280	Reinsdorf .....	Greiz .....	414	07987
15 2 29 220	Reinsdorf .....	Nebra .....	705	06642
16 0 13 450	Reinsfeld .....	Arnstadt .....	186	99310
07 2 35 114	Reinsfeld .....	Trier-Saarburg .....	2 124	54421
13 0 13 290	Reinshagen .....	Bad Doberan .....	304	18239
16 0 25 450	Reinstädt .....	Jena .....	571	07768
15 2 11 190	Reinstedt .....	Aschersleben .....	1 042	06463
03 3 55 030	Reinstorf .....	Lüneburg .....	1 199	21400

1) \* Bedeutet, daß die Gemeinde mehrere Postleitzahlen hat;  
die hier genannte Zahl ist diejenige des Verwaltungssitzes der Gemeinde.

4 Gemeinden in alphabetischer Ordnung mit Schlüsselnummer,  
Bevölkerung und Postleitzahl am 31.12.1993

R

Schlüssel- nummer	Gemeinde	Kreis/Landkreis	Bevöl- kerung	Post- leit- zahl 1)
07 2 32 298	Reipeldingen .....	Bitburg-Prüm .....	80	54689
07 3 36 085	Reipoltskirchen .....	Kusel .....	362	67753
09 2 79 134	Reisbach, Markt .....	Dingolfing-Landau .....	6 969	94419
09 1 71 129	Reischach .....	Altötting .....	2 466	84571
16 0 12 350	Reisdorf .....	Apolda .....	374	99518
16 0 29 400	Reiser .....	Mühlhausen .....	305	99974
06 5 31 016	Reiskirchen .....	Gießen .....	9 723	35447
09 1 89 139	Reit im Winkel .....	Traunstein .....	2 878	83242
12 0 64 420	Reitwein .....	Märkisch-Oderland .....	499	15328
16 0 34 370	Reitzengeschwenda .....	Saalfeld .....	259	07338
14 0 39 280	Reitzenhain .....	Marienberg .....	636	09496
07 1 41 115	Reitzenhain .....	Rhein-Lahn-Kreis .....	356	56357
05 5 54 044	Reken .....	Borken .....	12 286	48734
01 0 56 043	Rellingen .....	Pinneberg .....	13 707	25462
07 3 36 086	Relsberg .....	Kusel .....	191	67753
07 1 31 070	Remagen, Stadt .....	Ahrweiler .....	15 971	53424
08 2 36 071	Remchingen .....	Enzkreis .....	11 008	75196
16 0 33 520	Remda, Stadt .....	Rudolstadt .....	1 186	07407
15 3 41 250	Remkersleben .....	Wanzleben .....	670	39164
13 0 37 290	Remlin .....	Teterow .....	467	17168
03 1 58 024	Remlingen .....	Wolfenbüttel .....	1 807	38319
09 6 79 177	Remlingen, Markt .....	Würzburg .....	1 465	97280
01 0 58 134	Remmels .....	Rendsburg-Eckernförde .....	413	24594
13 0 24 190	Remplin .....	Malchin .....	929	17139
16 0 27 280	Remptendorf .....	Lobenstein .....	1 331	07368
05 1 20 000	Remscheid, Stadt .....	Kreisfreie Stadt .....	123 610	42853 *
14 0 28 140	Remse .....	Glauchau .....	1 529	08373
08 1 18 081	Remseck am Neckar .....	Ludwigsburg .....	18 211	71686
08 1 19 090	Remshalden .....	Rems-Murr-Kreis .....	13 284	73630
16 0 20 430	Remstädt .....	Gotha .....	755	99869
08 3 17 110	Renchen, Stadt .....	Ortenaukreis .....	6 625	77871
01 0 58 135	Rendsburg, Stadt .....	Rendsburg-Eckernförde .....	31 376	24768
01 0 57 068	Rendswühren .....	Plön .....	693	24619
07 1 38 061	Rengsdorf .....	Neuwied .....	2 562	56579
03 4 54 043	Renkenberge .....	Emsland .....	624	49762

1) \* Bedeutet, daß die Gemeinde mehrere Postleitzahlen hat;  
die hier genannte Zahl ist diejenige des Verwaltungssitzes der Gemeinde.

4 Gemeinden in alphabetischer Ordnung mit Schlüsselnummer,  
Bevölkerung und Postleitzahl am 31.12.1993

R

Schlüssel- nummer	Gemeinde	Kreis/Landkreis	Bevöl- kerung	Post- leit- zahl 1)
03 1 54 018	Rennau .....	Helmstedt .....	692	38368
15 1 13 290	Renneritz .....	Bitterfeld .....	393	06794
07 1 43 286	Rennerod, Stadt .....	Westerwaldkreis .....	3 895	56477
14 0 50 260	Rennersdorf-Neudörfel .....	Sebnitz .....	562	01833
14 0 38 420	Rennersdorf/ O.L. ....	Löbau .....	694	02747
09 1 85 153	Rennertshofen, Markt .....	Neuburg-Schrobenhausen .....	4 547	86643
08 1 15 041	Renningen, Stadt .....	Böblingen .....	15 499	71272
08 3 27 041	Renquishausen .....	Tuttlingen .....	673	78603
16 0 41 310	Renthendorf .....	Stadtroda .....	498	07646
09 6 74 190	Rentweinsdorf, Markt .....	Haßberge .....	1 420	96184
16 0 28 480	Rentwertshausen .....	Meiningen .....	353	98631
13 0 16 300	Renzow .....	Gadebusch .....	416	19209
13 0 31 320	Reppelin .....	Rostock .....	303	18190
03 3 55 031	Reppenstedt .....	Lüneburg .....	5 958	21391
15 1 26 380	Reppichau .....	Köthen .....	494	06386
12 0 69 520	Reppinichen .....	Potsdam-Mittelmark .....	447	14828
12 0 66 264	Repten .....	Oberspreewald-Lausitz .....	88	03205
13 0 13 300	Rerik, Ostseebad, Stadt .....	Bad Doberan .....	2 061	18230
16 0 34 380	Reschwitz .....	Saalfeld .....	396	07318
12 0 66 268	Ressen .....	Oberspreewald-Lausitz .....	172	03103
12 0 61 400	Ressen-Zaue .....	Dahme-Spreewald .....	252	15913
13 0 33 480	Retgendorf .....	Schwerin .....	355	19067
03 3 58 018	Rethem (Aller), Stadt .....	Soltau-Fallingb. ....	2 445	27336
01 0 61 092	Rethwisch .....	Steinburg .....	561	25566
01 0 62 062	Rethwisch .....	Stormarn .....	918	23847
13 0 13 320	Retschow .....	Bad Doberan .....	656	18211
09 3 72 150	Rettenbach .....	Cham .....	1 646	93191
09 7 74 174	Rettenbach .....	Günzburg .....	1 415	89364
09 7 80 137	Rettenberg .....	Oberallgäu .....	3 576	87549
07 2 33 234	Retterath .....	Daun .....	376	56769
07 1 32 094	Rettersen .....	Altenkirchen (Westerwald) .....	276	57635
07 1 41 116	Rettershain .....	Rhein-Lahn-Kreis .....	339	56357
07 1 41 117	Rettert .....	Rhein-Lahn-Kreis .....	475	56370
15 1 13 300	Retzau .....	Bitterfeld .....	276	06779
12 0 70 340	Retzin .....	Prignitz .....	252	19348

1) \* Bedeutet, daß die Gemeinde mehrere Postleitzahlen hat;  
die hier genannte Zahl ist diejenige des Verwaltungssitzes der Gemeinde.

4 Gemeinden in alphabetischer Ordnung mit Schlüsselnummer,  
Bevölkerung und Postleitzahl am 31.12.1993

R

Schlüssel- nummer	Gemeinde	Kreis/Landkreis	Bevöl- kerung	Post- leit- zahl 1)
12 0 63 256	Retzow .....	Havelland .....	577	14641
13 0 23 280	Retzow .....	Lübz .....	403	19395
12 0 73 460	Retzow .....	Uckermark .....	259	17279
09 6 77 175	Retzstadt .....	Main-Spessart .....	1 636	97282
07 1 37 092	Reudelstern .....	Mayen-Koblenz .....	356	56727
15 2 46 260	Reuden .....	Zeitz .....	1 160	06725
15 1 13 310	Reuden .....	Bitterfeld .....	266	06766
15 1 47 310	Reuden .....	Zerbst .....	284	39264
12 0 67 416	Reudnitz .....	Oder-Spree .....	123	15848
16 0 21 290	Reudnitz .....	Greiz .....	854	07987
14 0 13 160	Reumtengrün .....	Auerbach .....	1 023	08209
15 1 26 390	Reupzig .....	Köthen .....	354	06369
16 0 23 580	Reurieth .....	Hildburghausen .....	1 078	98646
15 2 35 420	Reußen .....	Saalkreis .....	608	06188
01 0 54 108	Reußenköge .....	Nordfriesland .....	356	25821
09 2 77 140	Reut .....	Rottal-Inn .....	1 690	84367
08 3 16 036	Reute .....	Emmendingen .....	2 790	79276
07 2 33 235	Reuth .....	Daun .....	238	54597
14 0 46 230	Reuth .....	Reichenbach .....	727	08496
14 0 45 340	Reuth .....	Plauen .....	779	08538
09 3 77 149	Reuth b. Erbdorf .....	Tirschenreuth .....	1 229	92717
12 0 71 328	Reuthen .....	Spree-Neiße .....	260	03130
08 4 15 061	Reutlingen, Stadt .....	Reutlingen .....	107 607	72764 *
03 3 57 038	Rhade .....	Rotenburg (Wümme) .....	1 030	27404
14 0 40 370	Rhäsa .....	Meißen .....	889	01683
03 4 57 018	Rhauderfehn .....	Leer .....	14 946	26817
07 1 34 069	Rhaunen .....	Birkenfeld .....	2 172	55624
05 7 54 028	Rheda-Wiedenbrück, Stadt .....	Gütersloh .....	40 643	33378
03 4 54 044	Rhede (Ems) .....	Emsland .....	3 921	26899
05 5 54 048	Rhede, Stadt .....	Borken .....	17 568	46414
03 2 54 027	Rheden .....	Hildesheim .....	1 256	31039
08 3 17 153	Rheinau, Stadt .....	Ortenaukreis .....	10 479	77866
05 3 82 048	Rheinbach, Stadt .....	Rhein-Sieg-Kreis .....	24 068	53359
05 1 70 032	Rheinberg, Stadt .....	Wesel .....	28 863	47495
07 1 40 125	Rheinböllen .....	Rhein-Hunsrück-Kreis .....	3 545	55494

1) \* Bedeutet, daß die Gemeinde mehrere Postleitzahlen hat;  
die hier genannte Zahl ist diejenige des Verwaltungssitzes der Gemeinde.

4 Gemeinden in alphabetischer Ordnung mit Schlüsselnummer,  
Bevölkerung und Postleitzahl am 31.12.1993

R

Schlüssel- nummer	Gemeinde	Kreis/Landkreis	Bevöl- kerung	Post- leit- zahl 1)
07 1 38 062	Rheinbreitbach .....	Neuwied .....	4 223	53619
07 1 38 063	Rheinbrohl .....	Neuwied .....	4 103	56598
05 5 66 076	Rheine, Stadt .....	Steinfurt .....	73 543	48431 *
08 3 36 069	Rheinfelden (Baden), Stadt .....	Lörrach .....	30 605	79618
08 3 16 053	Rheinhausen .....	Emmendingen .....	3 185	79365
08 2 16 063	Rheinmünster .....	Rastatt .....	6 414	77836
12 0 68 352	Rheinsberg, Stadt .....	Ostprignitz-Ruppin .....	5 317	16831
08 2 15 108	Rheinstetten .....	Karlsruhe .....	20 048	76287
07 3 34 024	Rheinzabern .....	Germersheim .....	4 403	76764
07 1 37 221	Rhens, Stadt .....	Mayen-Koblenz .....	2 828	56321
05 1 54 048	Rheurdt .....	Kleve .....	5 794	47509
12 0 63 260	Rhinow, Stadt .....	Havelland .....	2 086	14728
15 3 19 300	Rhoden .....	Halberstadt .....	550	38835
07 3 37 066	Rhodt unter Rietburg .....	Südliche Weinstraße .....	1 107	76835
03 1 52 019	Rhumspringe .....	Göttingen .....	2 027	37434
12 0 63 264	Ribbeck .....	Havelland .....	441	14641
12 0 65 260	Ribbeck .....	Oberhavel .....	168	16775
03 1 51 022	Ribbesbüttel .....	Gifhorn .....	1 812	38551
13 0 29 430	Ribnitz-Damgarten, Stadt .....	Ribnitz-Damgarten .....	17 787	18311
13 0 35 240	Richtenberg, Stadt .....	Stralsund .....	1 751	18461
08 3 37 090	Rickenbach .....	Waldshut .....	3 926	79736
01 0 58 136	Rickert .....	Rendsburg-Eckernförde .....	871	24782
01 0 60 068	Rickling .....	Segeberg .....	3 392	24635
15 3 36 510	Riebau .....	Salzwedel .....	456	29416
12 0 69 524	Rieben .....	Potsdam-Mittelmark .....	344	14547
14 0 32 380	Riechberg .....	Hainichen .....	391	09661
09 7 71 160	Ried .....	Aichach-Friedberg .....	2 611	86510
09 6 74 153	Riedbach .....	Haßberge .....	1 763	97519
03 3 61 010	Riede .....	Verden .....	2 409	27339
07 3 40 221	Riedelberg .....	Pirmasens .....	501	66484
07 1 37 093	Rieden .....	Mayen-Koblenz .....	1 432	56745
09 7 77 164	Rieden .....	Ostallgäu .....	1 456	87668
09 7 77 163	Rieden am Forggensee .....	Ostallgäu .....	1 172	87669
09 3 71 146	Rieden, Markt .....	Amberg-Weizbach .....	2 582	92286
09 6 72 145	Riedenbach .....	Bad Kissingen .....	1 180	97792

1) \* Bedeutet, daß die Gemeinde mehrere Postleitzahlen hat;  
die hier genannte Zahl ist diejenige des Verwaltungssitzes der Gemeinde.

4 Gemeinden in alphabetischer Ordnung mit Schlüsselnummer,  
Bevölkerung und Postleitzahl am 31.12.1993

R

Schlüssel- nummer	Gemeinde	Kreis/Landkreis	Bevöl- kerung	Post- leit- zahl 1)
09 2 73 164	Riedenburg, Stadt .....	Kelheim .....	5 799	93339
09 6 79 179	Riedenheim .....	Würzburg .....	766	97283
15 3 32 140	Rieder .....	Quedlinburg .....	2 121	06507
08 4 15 062	Riederich .....	Reutlingen .....	4 279	72585
09 1 87 167	Riedering .....	Rosenheim .....	4 929	83083
08 4 36 067	Riedhausen .....	Ravensburg .....	465	88377
08 4 26 097	Riedlingen, Stadt .....	Biberach .....	9 328	88499
06 4 33 011	Riedstadt .....	Groß-Gerau .....	18 700	64560
08 3 16 037	Riegel .....	Emmendingen .....	3 252	79359
10 0 41 517	Riegelsberg .....	Stadtverband Saarbrücken .....	14 717	66292
07 1 40 126	Riegenroth .....	Rhein-Hunsrück-Kreis .....	167	55469
09 1 80 128	Riegsee .....	Garmisch-Partenkirchen .....	1 077	82418
09 3 75 191	Riekofen .....	Regensburg .....	793	93104
08 3 35 100	Rielasingen-Worblingen .....	Konstanz .....	11 102	78239
09 6 77 177	Rieneck, Stadt .....	Main-Spessart .....	2 178	97794
12 0 67 420	Rieplos .....	Oder-Spree .....	170	15859
13 0 16 310	Rieps .....	Gadebusch .....	316	19217
01 0 55 036	Riepsdorf .....	Ostholstein .....	975	23738
14 0 47 400	Riesa, Stadt .....	Riesa .....	42 656	01589 *
08 1 36 087	Riesbürg .....	Ostalbkreis .....	2 116	73469
07 3 40 222	Rieschweiler-Mühlbach .....	Pirmasens .....	2 190	66509
15 1 26 400	Riesdorf .....	Köthen .....	136	06369
12 0 72 352	Riesdorf .....	Teltow-Fläming .....	106	14913
01 0 58 137	Rieseby .....	Rendsburg-Eckernförde .....	2 032	24354
15 1 18 180	Riesigk .....	Gräfenhainichen .....	256	06786
12 0 67 424	Rießen .....	Oder-Spree .....	491	15890
03 4 59 031	Rieste .....	Osnabrück .....	2 345	49597
15 2 37 400	Riestedt .....	Sangerhausen .....	1 511	06528
07 1 40 127	Riesweiler .....	Rhein-Hunsrück-Kreis .....	739	55499
05 7 54 032	Rietberg, Stadt .....	Gütersloh .....	25 481	33397
12 0 72 356	Rietdorf .....	Teltow-Fläming .....	112	15936
13 0 38 200	Rieth .....	Ueckermünde .....	175	17375
16 0 23 590	Rieth .....	Hildburghausen .....	459	98663
08 3 27 056	Rietheim-Weilheim .....	Tuttlingen .....	2 458	78604
16 0 38 310	Riethgen .....	Sömmerda .....	285	99638

1) \* Bedeutet, daß die Gemeinde mehrere Postleitzahlen hat;  
die hier genannte Zahl ist diejenige des Verwaltungssitzes der Gemeinde.

4 Gemeinden in alphabetischer Ordnung mit Schlüsselnummer,  
Bevölkerung und Postleitzahl am 31.12.1993

R

Schlüssel- nummer	Gemeinde	Kreis/Landkreis	Bevöl- kerung	Post- leit- zahl 1)
16 0 18 470	Riethnordhausen .....	Erfurt .....	919	99195
15 2 37 410	Riethnordhausen .....	Sangerhausen .....	530	06528
14 0 53 190	Rietschen .....	Weißwasser .....	3 300	02956
12 0 69 528	Rietz .....	Potsdam-Mittelmark .....	286	14797
12 0 69 532	Rietz b. Treuenbrietzen .....	Potsdam-Mittelmark .....	299	14929
15 3 14 330	Rietzel .....	Burg .....	192	39291
12 0 61 404	Rietzneuendorf-Friedrichshof ...	Dahme-Spreewald .....	520	15910
09 3 72 151	Rimbach .....	Cham .....	2 007	93485
09 2 77 141	Rimbach .....	Rottal-Inn .....	878	84326
06 4 31 019	Rimbach .....	Bergstraße .....	8 215	64668
09 6 79 180	Rimpar, Markt .....	Würzburg .....	7 529	97222
07 1 34 070	Rimsberg .....	Birkenfeld .....	123	55765
09 1 87 168	Rimsting .....	Rosenheim .....	3 251	83253
09 2 76 139	Rinchnach .....	Regen .....	3 181	94269
03 4 56 019	Ringe .....	Grafschaft Bentheim .....	1 948	49824
09 2 72 140	Ringelai .....	Freyung-Grafenau .....	1 987	94160
14 0 15 250	Ringenhain .....	Bischofswerda .....	900	01904
12 0 73 464	Ringental .....	Uckermark .....	468	17268
12 0 64 424	Ringental .....	Märkisch-Oderland .....	141	15377
14 0 32 390	Ringethal .....	Hainichen .....	490	09648
15 3 40 700	Ringfurth .....	Stendal .....	299	39517
06 6 36 010	Ringgau .....	Werra-Meißner-Kreis .....	3 732	37296
16 0 14 270	Ringleben .....	Artern .....	1 218	06556
16 0 18 480	Ringleben .....	Erfurt .....	635	99189
01 0 59 157	Ringsberg .....	Schleswig-Flensburg .....	391	24977
08 3 17 113	Ringsheim .....	Ortenaukreis .....	2 091	77975
03 3 52 048	Ringstedt .....	Cuxhaven .....	823	27624
07 3 37 067	Rinnthal .....	Südliche Weinstraße .....	611	76857
03 2 57 031	Rinteln, Stadt .....	Schaumburg .....	27 989	31737
07 1 34 071	Rinzenberg .....	Birkenfeld .....	293	55767
07 2 35 115	Riol .....	Trier-Saarburg .....	1 000	54340
15 2 42 160	Rippach .....	Weißenfels .....	686	06686
16 0 28 490	Rippershausen .....	Meiningen .....	840	98639
14 0 26 390	Rippen .....	Freital .....	1 045	01728
15 3 25 350	Ristedt .....	Klötze .....	258	38486

1) \* Bedeutet, daß die Gemeinde mehrere Postleitzahlen hat;  
die hier genannte Zahl ist diejenige des Verwaltungssitzes der Gemeinde.



4 Gemeinden in alphabetischer Ordnung mit Schlüsselnummer,  
Bevölkerung und Postleitzahl am 31.12.1993

R

Schlüssel- nummer	Gemeinde	Kreis/Landkreis	Bevöl- kerung	Post- leit- zahl 1)
01 0 54 109	Risum-Lindholm .....	Nordfriesland .....	3 162	25920
16 0 28 500	Ritschenhausen .....	Meiningen .....	436	98617
03 3 56 008	Ritterhude .....	Osterholz .....	13 177	27721
15 2 22 280	Ritterode .....	Hettstedt .....	323	06333
14 0 39 290	Rittersberg .....	Marienberg .....	230	09517
16 0 43 690	Rittersdorf .....	Weimar .....	237	99448
07 2 32 109	Rittersdorf .....	Bitburg-Prüm .....	1 075	54636
14 0 49 130	Rittersgrün .....	Schwarzenberg .....	1 870	08355
07 3 33 062	Rittersheim .....	Donnersbergkreis .....	181	67294
01 0 53 101	Ritzerau .....	Herzogtum Lauenburg .....	260	23896
13 0 24 200	Ritzerow .....	Malchin .....	520	17153
15 2 22 290	Ritzgerode .....	Hettstedt .....	108	06543
07 2 31 111	Rivenich .....	Bernkastel-Wittlich .....	697	54518
07 2 35 116	Riveris .....	Trier-Saarburg .....	307	54317
16 0 19 430	Roben .....	Gera .....	628	07554
15 3 40 360	Rochau .....	Stendal .....	685	39579
14 0 48 400	Rochlitz, Stadt .....	Rochlitz .....	7 341	09306
14 0 48 410	Rochsburg .....	Rochlitz .....	538	09322
14 0 22 410	Rockau .....	Dresden .....	343	01474
16 0 17 320	Rockau .....	Eisenberg .....	342	07619
06 4 40 022	Rockenberg .....	Wetteraukreis .....	3 948	35519
16 0 32 430	Rockendorf .....	Pößneck .....	615	07387
07 3 33 502	Rockenhausen, Stadt .....	Donnersbergkreis .....	5 735	67806
16 0 39 380	Rockensußra .....	Sondershausen .....	351	99713
07 2 33 058	Rockeskyll .....	Daun .....	301	54570
16 0 18 490	Rockhausen .....	Erfurt .....	272	99102
16 0 39 390	Rockstedt .....	Sondershausen .....	266	99713
16 0 34 390	Roda .....	Saalfeld .....	41	07338
14 0 27 310	Roda .....	Geithain .....	453	04643
09 4 73 158	Rodach b. Coburg, Stadt .....	Coburg .....	6 520	96476
07 3 40 038	Rodalben, Stadt .....	Pirmasens .....	7 546	66976
14 0 45 350	Rodau .....	Plauen .....	486	08539
12 0 68 356	Roddahn .....	Ostprignitz-Ruppin .....	280	16845
15 2 27 310	Rodden .....	Merseburg .....	182	06231
07 1 31 072	Rodder .....	Ahrweiler .....	219	53520

1) \* Bedeutet, daß die Gemeinde mehrere Postleitzahlen hat;  
die hier genannte Zahl ist diejenige des Verwaltungssitzes der Gemeinde.

4 Gemeinden in alphabetischer Ordnung mit Schlüsselnummer,  
Bevölkerung und Postleitzahl am 31.12.1993

R

Schlüssel- nummer	Gemeinde	Kreis/Landkreis	Bevöl- kerung	Post- leit- zahl 1)
09 6 77 178	Roden .....	Main-Spessart .....	988	97849
01 0 54 110	Rodenäs .....	Nordfriesland .....	438	25924
06 4 35 023	Rodenbach .....	Main-Kinzig-Kreis .....	11 796	63517
07 3 35 040	Rodenbach .....	Kaiserslautern .....	2 967	67688
07 1 38 064	Rodenbach bei Puderbach .....	Neuwied .....	607	57639
01 0 58 138	Rodenbek .....	Rendsburg-Eckernförde .....	475	24247
03 2 57 032	Rodenberg, Stadt .....	Schaumburg .....	5 121	31552
13 0 21 770	Rodenwalde .....	Hagenow .....	491	19260
14 0 45 360	Rodersdorf .....	Plauen .....	307	08538
15 3 19 310	Rodersdorf .....	Halberstadt .....	273	38828
07 2 32 110	Rodershausen .....	Bitburg-Prüm .....	204	54673
03 2 56 026	Rodewald .....	Nienburg (Weser) .....	2 499	31637
14 0 13 170	Rodewisch, Stadt .....	Auerbach .....	8 213	08228
14 0 14 690	Rodewitz/ Spree .....	Bautzen .....	610	02692
06 4 38 011	Rodgau, Stadt .....	Offenbach .....	41 121	63110
16 0 17 330	Rodigast-Lucka .....	Eisenberg .....	118	07616
09 3 72 153	Roding, Stadt .....	Cham .....	10 940	93426
16 0 31 510	Rodishain .....	Nordhausen .....	248	99762
15 1 34 160	Rodleben .....	Roßlau .....	1 269	06862
13 0 18 300	Roduchelstorf .....	Grevesmühlen .....	256	23923
13 0 30 260	Röbel/ Müritz, Stadt .....	Röbel/ Müritz .....	6 310	17207
15 2 15 230	Röblingen am See .....	Eisleben .....	3 511	06317
15 2 42 170	Röcken .....	Weißenfels .....	644	06686
09 5 71 192	Röckingen .....	Ansbach .....	764	91740
14 0 55 290	Röcknitz-Böhlitz .....	Wurzen .....	1 886	04808
13 0 11 240	Röckwitz .....	Altentreptow .....	346	17091
12 0 73 468	Röddelin .....	Uckermark .....	430	17268
07 1 40 128	Rödelhausen .....	Rhein-Hunsrück-Kreis .....	190	56858
09 6 73 156	Rödelmaier .....	Rhön-Grabfeld .....	856	97618
09 6 75 161	Rödelsee .....	Kitzingen .....	1 449	97348
16 0 33 750	Rödelwitz .....	Rudolstadt .....	86	07407
09 4 73 159	Rödental, Stadt .....	Coburg .....	13 339	96472
14 0 47 410	Röderau .....	Riesa .....	1 886	01619
06 4 38 012	Rödermark, Stadt .....	Offenbach .....	25 329	63322
07 1 40 129	Rödern .....	Rhein-Hunsrück-Kreis .....	197	55481

1) \* Bedeutet, daß die Gemeinde mehrere Postleitzahlen hat;  
die hier genannte Zahl ist diejenige des Verwaltungssitzes der Gemeinde.

4 Gemeinden in alphabetischer Ordnung mit Schlüsselnummer,  
Bevölkerung und Postleitzahl am 31.12.1993

R

Schlüssel- nummer	Gemeinde	Kreis/Landkreis	Bevöl- kerung	Post- leit- zahl 1)
14 0 31 390	Rödern .....	Großenhain .....	527	01561
07 3 38 022	Rödersheim-Gronau .....	Ludwigshafen .....	2 811	67127
15 1 13 320	Rödgen .....	Bitterfeld .....	342	06766
05 7 58 028	Rödinghausen .....	Herford .....	9 096	32289
13 0 26 400	Rödlin-Thurow .....	Neustrelitz .....	534	17237
14 0 33 170	Rödlitz .....	Hohenstein-Ernstthal .....	1 797	09350
09 7 74 178	Röfingen .....	Günzburg .....	1 138	89365
09 7 79 206	Rögling .....	Donau-Ries .....	685	86703
15 2 27 320	Röglitz .....	Merseburg .....	294	06184
13 0 16 320	Rögnitz .....	Gadebusch .....	237	19205
07 2 32 111	Röhl .....	Bitburg-Prüm .....	460	54636
16 0 13 490	Röhrensee .....	Arnstadt .....	222	99310
16 0 22 420	Röhrig .....	Heiligenstadt .....	218	37318
09 1 74 141	Röhrmoos .....	Dachau .....	5 707	85244
09 2 72 141	Röhrnbach, Markt .....	Freyung-Grafenau .....	4 323	94133
14 0 35 550	Röhrsdorf .....	Kamenz .....	194	01561
14 0 40 380	Röhrsdorf .....	Meißen .....	536	01665
14 0 44 610	Röhrsdorf .....	Pirna .....	1 279	01809
14 0 18 310	Röhrsdorf .....	Chemnitz .....	2 397	09247
09 6 76 151	Röllbach .....	Miltenberg .....	1 376	63934
07 3 38 023	Römerberg .....	Ludwigshafen .....	7 685	67354
08 4 15 088	Römerstein .....	Reutlingen .....	3 685	72587
16 0 28 510	Römhild, Stadt .....	Meiningen .....	1 947	98631
01 0 53 102	Römnitz .....	Herzogtum Lauenburg .....	61	23909
03 3 60 017	Römostedt .....	Uelzen .....	798	29591
12 0 65 264	Rönnebeck .....	Oberhavel .....	180	16775
12 0 73 472	Röpersdorf .....	Uckermark .....	329	17291
16 0 19 440	Röpsen .....	Gera .....	623	07554
07 1 35 075	Roes .....	Cochem-Zell .....	523	56754
15 1 13 330	Rösa .....	Bitterfeld .....	930	06774
09 4 79 145	Röslau .....	Wunsiedel i. Fichtelgebirge .....	2 837	95195
05 3 78 028	Rösrath .....	Rheinisch-Bergischer Kreis .....	23 812	51503
14 0 45 370	Rößnitz .....	Plauen .....	164	08527
05 3 54 024	Roetgen .....	Aachen .....	7 173	52159
03 1 51 023	Rötgesbüttel .....	Gifhorn .....	1 465	38531

1) \* Bedeutet, daß die Gemeinde mehrere Postleitzahlen hat;  
die hier genannte Zahl ist diejenige des Verwaltungssitzes der Gemeinde.

4 Gemeinden in alphabetischer Ordnung mit Schlüsselnummer,  
Bevölkerung und Postleitzahl am 31.12.1993

R

Schlüssel- nummer	Gemeinde	Kreis/Landkreis	Bevöl- kerung	Post- leit- zahl 1)
14 0 16 400	Rötha, Stadt .....	Borna .....	4 151	04571
14 0 13 180	Röthenbach .....	Auerbach .....	370	08228
09 7 76 124	Röthenbach (Allgäu) .....	Lindau (Bodensee) .....	1 650	88167
09 5 74 152	Röthenbach a.d. Pegnitz, Stadt ..	Nürnberger Land .....	13 155	90552
09 6 78 170	Röthlein .....	Schweinfurt .....	4 648	97520
07 1 34 072	Rötsweiler-Nockenthal .....	Birkenfeld .....	545	55767
09 5 72 149	Röttenbach .....	Erlangen-Höchstadt .....	4 674	91341
09 5 76 141	Röttenbach .....	Roth .....	2 596	91187
16 0 27 300	Röttersdorf .....	Lobenstein .....	229	07349
09 6 79 182	Röttingen, Stadt .....	Würzburg .....	1 746	97285
09 3 72 154	Rötz, Stadt .....	Cham .....	3 636	92444
13 0 31 330	Rövershagen .....	Rostock .....	1 476	18182
15 3 25 360	Röwitz .....	Klötze .....	184	38486
12 0 69 536	Rogäsen .....	Potsdam-Mittelmark .....	295	14789
15 3 45 230	Rogätz .....	Wolmirstedt .....	2 176	39326
13 0 30 280	Rogeez .....	Röbel/ Müritz .....	303	17209
09 7 75 149	Roggenburg .....	Neu-Ulm .....	2 704	89297
13 0 16 330	Roggendorf .....	Gadebusch .....	916	19205
13 0 18 310	Roggenstorf .....	Grevesmühlen .....	487	23936
13 0 26 410	Roggentin .....	Neustrelitz .....	778	17252
13 0 31 340	Roggentin .....	Rostock .....	615	18184
12 0 71 332	Roggosen .....	Spree-Neiße .....	317	03058
13 0 13 330	Roggow .....	Bad Doberan .....	262	18230
12 0 70 344	Rohlsdorf .....	Prignitz .....	415	16928
01 0 60 069	Rohlstorf .....	Segeberg .....	870	23821
16 0 19 450	Rohna .....	Gera .....	57	07570
14 0 53 200	Rohne .....	Weißwasser .....	580	02959
16 0 39 400	Rohnstedt .....	Sondershausen .....	167	99718
16 0 42 280	Rohr .....	Suhl .....	996	98530
09 5 76 142	Rohr .....	Roth .....	3 060	91189
09 2 73 165	Rohr i. NB, Markt .....	Kelheim .....	3 033	93352
09 1 86 149	Rohrbach .....	Pfaffenhofen a.d. Ilm .....	4 207	85296
16 0 33 530	Rohrbach .....	Rudolstadt .....	237	07429
16 0 43 700	Rohrbach .....	Weimar .....	255	99439
07 1 34 073	Rohrbach .....	Birkenfeld .....	257	55776

1) \* Bedeutet, daß die Gemeinde mehrere Postleitzahlen hat;  
die hier genannte Zahl ist diejenige des Verwaltungssitzes der Gemeinde.

4 Gemeinden in alphabetischer Ordnung mit Schlüsselnummer,  
Bevölkerung und Postleitzahl am 31.12.1993

R

Schlüssel- nummer	Gemeinde	Kreis/Landkreis	Bevöl- kerung	Post- leit- zahl 1)
07 1 40 130	Rohrbach .....	Rhein-Hunsrück-Kreis .....	196	55490
07 3 37 068	Rohrbach .....	Südliche Weinstraße .....	1 633	76865
12 0 72 360	Rohrbeck .....	Teltow-Fläming .....	416	14913
15 3 25 370	Rohrberg .....	Klötze .....	593	38489
16 0 22 430	Rohrberg .....	Heiligenstadt .....	248	37318
09 1 87 169	Rohrdorf .....	Rosenheim .....	4 875	83101
08 2 35 060	Rohrdorf .....	Calw .....	2 020	72229
09 1 85 157	Rohrenfels .....	Neuburg-Schrobenhausen .....	1 371	86701
12 0 68 360	Rohrlack .....	Ostprignitz-Ruppin .....	161	16845
03 2 56 027	Rohrsen .....	Nienburg (Weser) .....	857	31627
15 3 19 320	Rohrsheim .....	Halberstadt .....	655	38836
08 1 25 084	Roigheim .....	Heilbronn .....	1 503	74255
15 1 13 340	Roitzsch .....	Bitterfeld .....	2 777	06809
03 1 58 025	Roklum .....	Wolfenbüttel .....	568	38325
16 0 38 330	Roldisleben .....	Sömmerda .....	170	99636
03 1 52 020	Rollshausen .....	Göttingen .....	1 026	37434
13 0 28 380	Rollwitz .....	Pasewalk .....	635	17309
13 0 27 210	Rom .....	Parchim .....	583	19372
07 2 32 300	Rommersheim .....	Bitburg-Prüm .....	601	54597
05 1 62 028	Rommerskirchen .....	Neuss .....	11 998	41569
06 5 35 014	Romrod, Stadt .....	Vogelsbergkreis .....	3 034	36329
01 0 53 103	Rondeshagen .....	Herzogtum Lauenburg .....	739	23919
06 4 35 024	Ronneburg .....	Main-Kinzig-Kreis .....	3 278	63549
16 0 19 460	Ronneburg, Stadt .....	Gera .....	6 724	07580
03 2 53 013	Ronnenberg, Stadt .....	Hannover .....	22 500	30952
09 7 77 165	Ronsberg, Markt .....	Ostallgäu .....	1 657	87671
06 6 32 017	Ronshausen .....	Hersfeld-Rotenburg .....	2 661	36217
07 2 31 112	Rorodt .....	Bernkastel-Wittlich .....	64	54411
16 0 36 240	Rosa .....	Schmalkalden .....	548	98590
06 4 40 023	Rosbach v.d. Höhe, Stadt .....	Wetteraukreis .....	10 611	61191
07 3 37 069	Roschbach .....	Südliche Weinstraße .....	803	76835
03 3 60 018	Rosche .....	Uelzen .....	2 176	29571
07 2 32 301	Roscheid .....	Bitburg-Prüm .....	69	54619
01 0 61 093	Rosdorf .....	Steinburg .....	385	25548
03 1 52 021	Rosdorf .....	Göttingen .....	10 873	37124

1) \* Bedeutet, daß die Gemeinde mehrere Postleitzahlen hat;  
die hier genannte Zahl ist diejenige des Verwaltungssitzes der Gemeinde.

4 Gemeinden in alphabetischer Ordnung mit Schlüsselnummer,  
Bevölkerung und Postleitzahl am 31.12.1993

R

Schlüssel- nummer	Gemeinde	Kreis/Landkreis	Bevöl- kerung	Post- leit- zahl 1)
01 0 53 104	Roseburg .....	Herzogtum Lauenburg .....	440	21514
08 1 36 060	Rosenberg .....	Ostalbkreis .....	2 490	73494
08 2 25 082	Rosenberg .....	Neckar-Odenwald-Kreis .....	2 210	74749
05 5 58 040	Rosendahl .....	Coesfeld .....	10 223	48720
16 0 32 440	Rosendorf .....	Pöbneck .....	186	07819
08 4 17 054	Rosenfeld, Stadt .....	Zollernalbkreis .....	5 844	72348
08 1 27 100	Rosengarten .....	Schwäbisch Hall .....	4 647	74538
03 3 53 029	Rosengarten .....	Harburg .....	11 114	21224
14 0 38 430	Rosenhain .....	Löbau .....	668	02708
07 1 32 095	Rosenheim (Landkreis Altenkirchen)	Altenkirchen (Westerwald) .....	723	57520
09 1 63 000	Rosenheim, Stadt .....	Kreisfreie Stadt .....	58 553	83022 *
07 3 40 223	Rosenkopf .....	Pirmasens .....	330	66894
13 0 14 230	Rosenow .....	Bützow .....	98	18249
13 0 11 260	Rosenow .....	Altentreptow .....	1 127	17091
12 0 72 364	Rosenthal .....	Teltow-Fläming .....	418	15936
14 0 35 560	Rosenthal .....	Kamenz .....	1 065	01920
14 0 44 620	Rosenthal .....	Pirna .....	962	01824
06 6 35 017	Rosenthal, Stadt .....	Waldeck-Frankenberg .....	2 436	35119
12 0 68 364	Rosenwinkel .....	Ostprignitz-Ruppin .....	129	16928
15 1 47 320	Rosian .....	Zerbst .....	721	39279
16 0 11 370	Rositz .....	Altenburg .....	3 613	04617
12 0 69 540	Roskow .....	Potsdam-Mittelmark .....	585	14778
12 0 73 476	Rosow .....	Uckermark .....	163	16307
14 0 32 400	Rossau .....	Hainichen .....	1 161	09661
15 3 31 650	Rossau .....	Osterburg .....	435	39606
15 2 27 330	Roßbach .....	Merseburg .....	1 910	06242
09 2 77 142	Roßbach .....	Rottal-Inn .....	2 900	94439
07 1 43 287	Roßbach .....	Westerwaldkreis .....	844	56271
07 1 38 065	Roßbach .....	Neuwied .....	1 447	53547
06 4 32 020	Roßdorf .....	Darmstadt-Dieburg .....	11 117	64380
16 0 36 250	Roßdorf .....	Schmalkalden .....	777	98590
15 3 17 210	Roßdorf .....	Genthin .....	483	39307
09 7 77 166	Roßhaupten .....	Ostallgäu .....	1 905	87672
13 0 12 310	Rossin .....	Anklam .....	178	17398
15 2 37 430	Roßla .....	Sangerhausen .....	2 684	06536

1) \* Bedeutet, daß die Gemeinde mehrere Postleitzahlen hat;  
die hier genannte Zahl ist diejenige des Verwaltungssitzes der Gemeinde.

4 Gemeinden in alphabetischer Ordnung mit Schlüsselnummer,  
Bevölkerung und Postleitzahl am 31.12.1993

R

Schlüssel- nummer	Gemeinde	Kreis/Landkreis	Bevöl- kerung	Post- leit- zahl 1)
15 1 34 170	Roßlau/ Elbe, Stadt .....	Roßlau .....	14 198	06862
16 0 14 290	Roßleben .....	Artern .....	5 193	06571
13 0 28 390	Rossow .....	Pasewalk .....	557	17322
12 0 68 368	Rossow .....	Ostprignitz-Ruppin .....	178	16909
09 5 73 125	Roßtal, Markt .....	Fürth .....	9 108	90574
14 0 21 470	Roßwein, Stadt .....	Döbeln .....	7 124	04741
13 0 03 000	Rostock, Stadt .....	Stadtkreis .....	237 307	18055 *
08 1 27 071	Rot am See .....	Schwäbisch Hall .....	4 824	74585
08 4 26 100	Rot an der Rot .....	Biberach .....	4 278	88430
12 0 61 408	Rotberg .....	Dahme-Spreewald .....	364	15749
03 3 57 039	Rotenburg (Wümme), Stadt .....	Rotenburg (Wümme) .....	20 622	27356
06 6 32 018	Rotenburg a.d. Fulda, Stadt ....	Hersfeld-Rotenburg .....	14 836	36199
07 1 43 288	Rotenhain .....	Westerwaldkreis .....	462	56459
07 1 41 118	Roth .....	Rhein-Lahn-Kreis .....	170	56368
07 1 33 085	Roth .....	Bad Kreuznach .....	278	55442
07 1 32 096	Roth .....	Altenkirchen (Westerwald) .....	1 416	57539
07 1 40 131	Roth .....	Rhein-Hunsrück-Kreis .....	235	56288
07 2 32 112	Roth an der Our .....	Bitburg-Prüm .....	219	54675
07 2 32 302	Roth bei Prüm .....	Bitburg-Prüm .....	439	54597
09 5 76 143	Roth, Stadt .....	Roth .....	23 238	91154
15 2 37 440	Rotha .....	Sangerhausen .....	356	06528
13 0 38 210	Rothemühl .....	Ueckermünde .....	348	17379
16 0 35 410	Rothenacker .....	Schleiz .....	342	07922
07 1 43 289	Rothenbach .....	Westerwaldkreis .....	866	56459
06 4 37 014	Rothenberg .....	Odenwaldkreis .....	2 542	64757
16 0 38 340	Rothenberga .....	Sömmerda .....	287	99636
09 6 71 148	Rothenbuch .....	Aschaffenburg .....	1 840	63860
15 2 35 430	Rothenburg .....	Saalkreis .....	1 340	06420
09 5 71 193	Rothenburg ob der Tauber, Stadt	Ansbach .....	12 001	91541
14 0 41 320	Rothenburg/ O.L., Stadt .....	Niesky .....	4 454	02929
09 6 77 181	Rothenfels, Stadt .....	Main-Spessart .....	1 045	97851
14 0 13 190	Rothenkirchen .....	Auerbach .....	1 653	08237
13 0 28 400	Rothenklempenow .....	Pasewalk .....	381	17321
15 2 33 220	Rothenschirmbach .....	Querfurt .....	671	06295
16 0 25 480	Rothenstein .....	Jena .....	1 084	07751

1) \* Bedeutet, daß die Gemeinde mehrere Postleitzahlen hat;  
die hier genannte Zahl ist diejenige des Verwaltungssitzes der Gemeinde.

4 Gemeinden in alphabetischer Ordnung mit Schlüsselnummer,  
Bevölkerung und Postleitzahl am 31.12.1993

R

Schlüssel- nummer	Gemeinde	Kreis/Landkreis	Bevöl- kerung	Post- leit- zahl 1)
14 0 39 300	Rothenthal .....	Marienberg .....	613	09526
16 0 31 270	Rothesütte .....	Nordhausen .....	125	99768
16 0 40 260	Rotheul .....	Sonneberg .....	348	96524
14 0 15 260	Rothnaußlitz .....	Bischofswerda .....	457	01877
07 3 36 087	Rothselberg .....	Kusel .....	706	67753
12 0 62 412	Rothstein .....	Elbe-Elster .....	222	04924
14 0 46 240	Rotschau .....	Reichenbach .....	792	08468
09 1 81 137	Rott .....	Landsberg a. Lech .....	1 255	86935
07 1 32 097	Rott .....	Altenkirchen (Westerwald) .....	360	57632
09 1 87 170	Rott a. Inn .....	Rosenheim .....	3 200	83543
15 1 18 190	Rotta .....	Gräfenhainichen .....	879	06773
09 1 82 129	Rottach-Egern .....	Miesbach .....	5 495	83700
15 2 15 240	Rottelsdorf .....	Eisleben .....	406	06295
08 4 25 104	Rottenacker .....	Alb-Donau-Kreis .....	2 017	89616
16 0 33 540	Rottenbach .....	Rudolstadt .....	804	07422
09 1 90 145	Rottenbuch .....	Weilheim-Schongau .....	1 628	82401
09 2 74 176	Rottenburg a.d. Laaber, Stadt ..	Landshut .....	7 188	84056
08 4 16 036	Rottenburg am Neckar, Stadt ....	Tübingen .....	38 543	72108
09 6 79 185	Rottendorf .....	Würzburg .....	4 597	97228
16 0 36 260	Rotterode .....	Schmalkalden .....	903	98587
09 2 75 143	Rotthalmünster, Markt .....	Passau .....	4 884	94094
16 0 14 300	Rottleben .....	Artern .....	760	06567
15 2 37 450	Rottleberode .....	Sangerhausen .....	1 787	06548
14 0 58 290	Rottmannsdorf .....	Zwickau .....	386	08064
15 3 20 480	Rottmersleben .....	Haldensleben .....	798	39343
12 0 69 544	Rottstock .....	Potsdam-Mittelmark .....	778	14793
08 3 25 049	Rottweil, Stadt .....	Rottweil .....	24 930	78628
15 3 16 210	Roxförde .....	Gardelegen .....	232	39638
07 1 33 086	Roxheim .....	Bad Kreuznach .....	1 941	55595
13 0 17 370	Rubenow .....	Greifswald .....	498	17509
13 0 12 320	Rubkow .....	Anklam .....	790	17390
13 0 33 490	Rubow .....	Schwerin .....	667	19067
09 1 78 122	Rudelzhausen .....	Freising .....	2 742	84104
09 7 77 167	Ruderatshofen .....	Ostallgäu .....	1 527	87674
08 1 19 061	Rudersberg .....	Rems-Murr-Kreis .....	11 265	73635

1) \* Bedeutet, daß die Gemeinde mehrere Postleitzahlen hat;  
die hier genannte Zahl ist diejenige des Verwaltungssitzes der Gemeinde.



4 Gemeinden in alphabetischer Ordnung mit Schlüsselnummer,  
Bevölkerung und Postleitzahl am 31.12.1993

R

Schlüssel- nummer	Gemeinde	Kreis/Landkreis	Bevöl- kerung	Post- leit- zahl 1)
16 0 38 350	Rudersdorf .....	Sömmerda .....	366	99628
09 2 75 144	Ruderting .....	Passau .....	2 815	94161
16 0 13 500	Rudisleben .....	Arnstadt .....	1 028	99334
16 0 33 550	Rudolstadt, Stadt .....	Rudolstadt .....	29 536	07407
15 3 43 220	Rübeland .....	Wernigerode .....	1 813	38889
14 0 39 310	Rübenau .....	Marienberg .....	1 160	09526
07 1 37 095	Rüber .....	Mayen-Koblenz .....	731	56295
07 1 43 064	Rückeroth .....	Westerwaldkreis .....	387	56244
14 0 50 270	Rückersdorf .....	Sebnitz .....	412	01844
12 0 62 416	Rückersdorf .....	Elbe-Elster .....	1 544	03238
16 0 19 470	Rückersdorf .....	Gera .....	1 005	07580
09 5 74 154	Rückersdorf .....	Nürnberger Land .....	4 207	90607
16 0 40 270	Rückerswind .....	Sonneberg .....	246	96528
09 7 77 168	Rückholz .....	Ostallgäu .....	786	87494
14 0 37 470	Rückmarsdorf .....	Leipzig .....	1 066	04430
07 1 34 074	Rückweiler .....	Birkenfeld .....	437	55776
01 0 59 069	Rüde .....	Schleswig-Flensburg .....	301	24986
09 6 76 153	Rüdenau .....	Miltenberg .....	839	63924
09 6 75 162	Rüdenhausen, Markt .....	Kitzingen .....	754	97355
16 0 19 480	Rüdersdorf .....	Gera .....	839	07586
12 0 64 428	Rüdersdorf b. Berlin .....	Märkisch-Oderland .....	11 078	15562
03 1 52 022	Rüdershausen .....	Göttingen .....	1 012	37434
07 1 33 117	Rüdesheim .....	Bad Kreuznach .....	2 162	55593
06 4 39 013	Rüdesheim am Rhein, Stadt .....	Rheingau-Taunus-Kreis .....	10 282	65385
16 0 44 420	Rüdigershagen .....	Worbis .....	626	37355
12 0 60 192	Rüdnitz .....	Barnim .....	1 069	16321
01 0 59 070	Rügge .....	Schleswig-Flensburg .....	233	24405
09 5 71 194	Rügländ .....	Ansbach .....	1 158	91622
03 1 51 024	Rühen .....	Gifhorn .....	3 819	38471
13 0 14 240	Rühn .....	Bützow .....	599	18246
12 0 70 348	Rühstätt .....	Prignitz .....	614	19322
07 3 34 025	Rülzheim .....	Germersheim .....	7 582	76761
07 1 33 087	Rümmelsheim .....	Bad Kreuznach .....	1 236	55452
08 3 36 073	Rümmingen .....	Lörrach .....	1 331	79595
01 0 62 065	Rümpel .....	Stormarn .....	1 059	23843

1) \* Bedeutet, daß die Gemeinde mehrere Postleitzahlen hat;  
die hier genannte Zahl ist diejenige des Verwaltungssitzes der Gemeinde.

4 Gemeinden in alphabetischer Ordnung mit Schlüsselnummer,  
Bevölkerung und Postleitzahl am 31.12.1993

R

Schlüssel- nummer	Gemeinde	Kreis/Landkreis	Bevöl- kerung	Post- leit- zahl 1)
07 1 38 066	Rüscheld .....	Neuwied .....	710	56584
14 0 40 400	Rüsseina .....	Meißen .....	805	01623
06 4 33 012	Rüsselsheim, Stadt .....	Groß-Gerau .....	60 361	65428
14 0 16 410	Rüssen-Kleinstorkwitz .....	Borna .....	448	04539
07 3 33 064	Rüssingen .....	Donnersbergkreis .....	434	67308
16 0 22 440	Rüstungen .....	Heiligenstadt .....	291	37318
13 0 22 580	Rüterberg ("Dorfrepublik" 1961	Ludwigslust .....	142	19303
05 9 74 036	Rüthen, Stadt .....	Soest .....	11 572	59602
12 0 68 372	Rüthnick .....	Ostprignitz-Ruppin .....	377	16835
13 0 18 320	Rüting .....	Grevesmühlen .....	517	23936
09 4 77 151	Rugendorf .....	Kulmbach .....	1 081	95365
16 0 16 560	Ruhla, Stadt .....	Eisenach .....	5 040	99842
12 0 66 272	Ruhland, Stadt .....	Oberspreewald-Lausitz .....	4 080	01945
15 1 24 500	Ruhlsdorf .....	Jessen .....	302	06917
12 0 60 196	Ruhlsdorf .....	Barnim .....	464	16348
09 2 76 142	Ruhmannsfelden, Markt .....	Regen .....	2 032	94239
09 1 89 140	Ruhpolding .....	Traunstein .....	6 612	83324
09 2 75 145	Ruhstorf a.d. Rott .....	Passau .....	6 079	94099
01 0 57 069	Ruhwinkel .....	Plön .....	912	24601
13 0 14 250	Rukieten .....	Bützow .....	277	18258
03 3 55 032	Rullstorf .....	Lüneburg .....	1 325	21379
07 3 40 039	Rumbach .....	Pirmasens .....	533	76891
01 0 58 139	Rumohr .....	Rendsburg-Eckernförde .....	701	24254
09 3 72 155	Runding .....	Cham .....	2 167	93486
06 5 33 013	Runkel, Stadt .....	Limburg-Weilburg .....	9 187	65594
07 1 43 065	Ruppach-Goldhausen .....	Westerwaldkreis .....	1 066	56412
14 0 20 460	Ruppendorf .....	Dippoldiswalde .....	929	01774
16 0 27 310	Ruppertsdorf .....	Lobenstein .....	328	07356
14 0 38 440	Ruppertsdorf/ O.L. ....	Löbau .....	1 416	02747
07 3 32 043	Ruppertsberg .....	Bad Dürkheim .....	1 362	67152
07 3 33 065	Ruppertsecken .....	Donnersbergkreis .....	382	67808
14 0 54 200	Ruppertsgrün .....	Werdau .....	1 286	08435
14 0 45 400	Ruppertsgrün .....	Plauen .....	815	08543
08 1 36 061	Ruppertshofen .....	Ostalbkreis .....	1 625	73577
07 1 41 120	Ruppertshofen .....	Rhein-Lahn-Kreis .....	355	56357

1) \* Bedeutet, daß die Gemeinde mehrere Postleitzahlen hat;  
die hier genannte Zahl ist diejenige des Verwaltungssitzes der Gemeinde.

4 Gemeinden in alphabetischer Ordnung mit Schlüsselnummer,  
Bevölkerung und Postleitzahl am 31.12.1993

R

Schlüssel- nummer	Gemeinde	Kreis/Landkreis	Bevöl- kerung	Post- leit- zahl 1)
07 3 40 040	Ruppertsweiler .....	Pirmasens .....	1 406	66957
05 3 82 052	Ruppichteroth .....	Rhein-Sieg-Kreis .....	8 926	53809
07 1 34 075	Ruschberg .....	Birkenfeld .....	948	55776
08 3 17 114	Rust .....	Ortenaukreis .....	3 007	77977
16 0 22 450	Rustenfelde .....	Heiligenstadt .....	514	37318
12 0 73 480	Rutenberg .....	Uckermark .....	156	17279
08 1 15 042	Rutesheim .....	Böblingen .....	9 326	71277
13 0 33 520	Ruthenbeck .....	Schwerin .....	273	19089
07 3 36 088	Ruthweiler .....	Kusel .....	552	66869
07 3 36 089	Rutsweiler am Glan .....	Kusel .....	373	66887
07 3 36 090	Rutsweiler an der Lauter .....	Kusel .....	350	67752
16 0 41 320	Ruttersdorf-Lotschen .....	Stadtroda .....	241	07646

1) \* Bedeutet, daß die Gemeinde mehrere Postleitzahlen hat;  
die hier genannte Zahl ist diejenige des Verwaltungssitzes der Gemeinde.

4 Gemeinden in alphabetischer Ordnung mit Schlüsselnummer,  
Bevölkerung und Postleitzahl am 31.12.1993

S

Schlüssel- nummer	Gemeinde	Kreis/Landkreis	Bevöl- kerung	Post- leit- zahl 1)
S				
13 0 29 440	Saal .....	Ribnitz-Damgarten .....	1 624	18317
09 2 73 166	Saal a.d. Donau .....	Kelheim .....	5 382	93342
09 6 73 160	Saal a.d. Saale, Markt .....	Rhön-Grabfeld .....	1 575	97633
16 0 43 720	Saalborn .....	Weimar .....	217	99444
16 0 35 420	Saalebürg, Stadt .....	Schleiz .....	1 382	07929
09 1 72 130	Saaldorf .....	Berchtesgadener Land .....	4 648	83416
16 0 29 410	Saalfeld .....	Mühlhausen .....	184	99996
16 0 34 400	Saalfeld/ Saale, Stadt .....	Saalfeld .....	31 981	07318
12 0 66 276	Saalhausen .....	Oberspreewald-Lausitz .....	271	01994
12 0 72 368	Saalow .....	Teltow-Fläming .....	1 070	15806
07 3 40 041	Saalsladl .....	Pirmasens .....	344	66919
16 0 19 490	Saara .....	Gera .....	643	07589
10 0 41 100	Saarbrücken, Landeshauptstadt ..	Stadtverband Saarbrücken .....	190 902	66111 *
07 2 35 118	Saarlürg, Stadt .....	Trier-Saarlürg .....	5 985	54439
16 0 23 610	Saargrund .....	Hildburghausen .....	143	98678
10 0 44 115	Saarlouis, Kreisstadt .....	Saarlouis .....	38 347	66740
12 0 69 548	Saarmund .....	Potsdam-Mittelmark .....	979	14552
10 0 44 116	Saarwellingen .....	Saarlouis .....	14 180	66793
12 0 62 420	Saathain .....	Elbe-Elster .....	561	04932
13 0 20 390	Sabel .....	Güstrow .....	273	18299
14 0 34 340	Sabrodlt .....	Hoyerswerda .....	314	02979
15 3 16 220	Sachau .....	Gardelegen .....	151	39649
09 5 71 196	Sachsen b. Ansbach .....	Ansbach .....	3 259	91623
01 0 61 094	Sachsenbande .....	Steinbürg .....	134	25554
16 0 23 620	Sachsenbrunn .....	Hildburghausen .....	1 953	98678
14 0 32 410	Sachsenbürg-Irbersdorf .....	Hainichen .....	914	09648
14 0 48 420	Sachsendorf .....	Rochlitz .....	157	09326
12 0 64 432	Sachsendorf .....	Märkisch-Oderland .....	495	15306
15 3 38 210	Sachsendorf .....	Schönebeck .....	359	39240
03 2 57 033	Sachsenhagen, Stadt .....	Schaumburg .....	2 027	31553
16 0 43 730	Sachsenhausen .....	Weimar .....	292	99439
08 1 18 076	Sachsenheim, Stadt .....	Ludwigsbürg .....	16 534	74343
09 1 73 141	Sachsenkam .....	Bad Tölz-Wolfratshausen .....	867	83679
01 0 53 105	Sachsenwald (Forstgutsbez.), gemf Herzogtum Lauenburg .....		0	21521

1) \* Bedeutet, daß die Gemeinde mehrere Postleitzahlen hat;  
die hier genannte Zahl ist diejenige des Verwaltungssitzes der Gemeinde.

4 Gemeinden in alphabetischer Ordnung mit Schlüsselnummer,  
Bevölkerung und Postleitzahl am 31.12.1993

S

Schlüssel- nummer	Gemeinde	Kreis/Landkreis	Bevöl- kerung	Post- leit- zahl 1)
14 0 31 400	Sacka .....	Großenhain .....	601	01561
12 0 61 412	Sacrow-Waldow .....	Dahme-Spreewald .....	183	15913
13 0 25 330	Sadelkow .....	Neubrandenburg .....	258	17099
12 0 70 352	Sadenbeck .....	Prignitz .....	533	16928
14 0 20 470	Sadisdorf .....	Dippoldiswalde .....	494	01762
05 5 66 080	Saerbeck .....	Steinfurt .....	5 333	48369
14 0 41 330	Särichen .....	Niesky .....	305	02923
16 0 16 570	Sättelstädt .....	Eisenach .....	703	99848
07 1 37 096	Saffig .....	Mayen-Koblenz .....	2 045	56648
14 0 53 210	Sagar .....	Weißwasser .....	743	02957
13 0 32 370	Sagard .....	Rügen .....	3 664	18551
12 0 70 356	Sagast .....	Prignitz .....	182	16949
01 0 53 106	Sahms .....	Herzogtum Lauenburg .....	278	21493
09 6 71 150	Sailauf .....	Aschaffenburg .....	3 529	63877
08 1 17 042	Salach .....	Göppingen .....	7 562	73084
09 2 78 182	Salching .....	Straubing-Bogen .....	1 903	94330
09 2 72 142	Saldenburg .....	Freyung-Grafenau .....	2 050	94163
08 4 35 052	Salem .....	Bodenseekreis .....	10 083	88682
01 0 53 107	Salem .....	Herzogtum Lauenburg .....	530	23911
09 7 78 190	Salgen .....	Unterallgäu .....	1 384	87775
12 0 62 424	Sallgast .....	Elbe-Elster .....	1 281	03238
16 0 16 580	Sallmannshausen .....	Eisenach .....	168	99834
08 3 36 074	Sallneck .....	Lörrach .....	336	79692
07 2 33 060	Salm .....	Daun .....	388	54570
07 2 31 113	Salmtal .....	Bernkastel-Wittlich .....	2 099	54528
13 0 25 340	Salow .....	Neubrandenburg .....	661	17099
09 6 73 161	Salz .....	Rhön-Grabfeld .....	1 796	97616
07 1 43 290	Salz .....	Westerwaldkreis .....	855	56414
03 4 54 045	Salzbergen .....	Emsland .....	6 585	48499
12 0 69 552	Salzbrunn .....	Potsdam-Mittelmark .....	146	14547
07 1 43 291	Salzburg .....	Westerwaldkreis .....	223	56479
14 0 14 700	Salzenforst-Bolbritz .....	Bautzen .....	871	02627
15 1 13 350	Salzfurtkapelle .....	Bitterfeld .....	882	06779
03 1 02 000	Salzgitter, Stadt .....	Kreisfreie Stadt .....	117 684	38226 *
03 3 53 030	Salzhausen .....	Harburg .....	3 673	21376

1) \* Bedeutet, daß die Gemeinde mehrere Postleitzahlen hat;  
die hier genannte Zahl ist diejenige des Verwaltungssitzes der Gemeinde.

4 Gemeinden in alphabetischer Ordnung mit Schlüsselnummer,  
Bevölkerung und Postleitzahl am 31.12.1993

S

Schlüssel- nummer	Gemeinde	Kreis/Landkreis	Bevöl- kerung	Post- leit- zahl 1)
03 2 52 008	Salzhemmendorf, Flecken .....	Hamel-Pyrmont .....	11 182	31020
05 7 74 036	Salzkotten, Stadt .....	Paderborn .....	21 671	33154
15 2 35 440	Salzmünde .....	Saalkreis .....	1 777	06198
15 3 36 550	Salzwedel, Stadt .....	Salzwedel .....	21 873	29410
09 2 75 146	Salzweg .....	Passau .....	6 031	94121
09 1 87 172	Samerberg .....	Rosenheim .....	2 256	83122
03 4 56 020	Samern .....	Grafschaft Bentheim .....	703	48465
15 3 45 240	Samswegen .....	Wolmirstedt .....	1 510	39326
13 0 32 380	Samtens .....	Rügen .....	2 395	18573
09 6 74 195	Sand a. Main .....	Haßberge .....	2 947	97522
15 3 21 140	Sandau/ Elbe, Stadt .....	Havelberg .....	1 009	39524
15 3 31 660	Sandauerholz .....	Osterburg .....	205	39606
15 3 45 330	Sandbelendorf .....	Wolmirstedt .....	260	39517
09 6 73 162	Sandberg .....	Rhön-Grabfeld .....	2 924	97657
03 3 57 040	Sandbostel .....	Rotenburg (Wümme) .....	709	27446
03 4 55 014	Sande .....	Friesland .....	8 849	26452
15 1 13 360	Sandersdorf .....	Bitterfeld .....	7 178	06792
15 2 22 300	Sandersleben, Stadt .....	Hettstedt .....	2 550	06456
01 0 53 108	Sandesneben .....	Herzogtum Lauenburg .....	1 089	23898
08 2 26 076	Sandhausen .....	Rhein-Neckar-Kreis .....	13 685	69207
12 0 60 200	Sandkrug .....	Barnim .....	323	16230
03 3 52 049	Sandstedt .....	Cuxhaven .....	1 716	27628
15 2 37 460	Sangerhausen, Stadt .....	Sangerhausen .....	31 045	06526
13 0 31 350	Sanitz .....	Rostock .....	2 645	18190
01 0 59 181	Sankelmark .....	Schleswig-Flensburg .....	1 139	24988
07 3 33 066	Sankt Alban .....	Donnersbergkreis .....	315	67813
07 1 35 076	Sankt Aldegund .....	Cochem-Zell .....	741	56858
03 1 53 010	Sankt Andreasberg, Bergstadt ...	Goslar .....	2 738	37444
01 0 51 096	Sankt Annen .....	Dithmarschen .....	337	25776
05 3 82 056	Sankt Augustin, Stadt .....	Rhein-Sieg-Kreis .....	53 969	53757
08 3 37 097	Sankt Blasien, Stadt .....	Waldshut .....	4 696	79837
09 2 78 184	Sankt Englmar .....	Straubing-Bogen .....	1 476	94379
08 3 26 052	Sankt Georgen im Schwarzwald, St	Schwarzwald-Baar-Kreis .....	14 434	78112
07 1 40 133	Sankt Goar, Stadt .....	Rhein-Hunsrück-Kreis .....	3 238	56329
10 0 45 117	Sankt Ingbert, Stadt .....	Saarpfalz-Kreis .....	40 939	66386

1) \* Bedeutet, daß die Gemeinde mehrere Postleitzahlen hat;  
die hier genannte Zahl ist diejenige des Verwaltungssitzes der Gemeinde.

4 Gemeinden in alphabetischer Ordnung mit Schlüsselnummer,  
Bevölkerung und Postleitzahl am 31.12.1993

S

Schlüssel- nummer	Gemeinde	Kreis/Landkreis	Bevöl- kerung	Post- leit- zahl 1)
07 1 37 097	Sankt Johann .....	Mayen-Koblenz .....	777	56727
07 3 39 050	Sankt Johann .....	Mainz-Bingen .....	676	55578
07 3 36 095	Sankt Julian .....	Kusel .....	1 418	66887
07 1 33 088	Sankt Katharinen .....	Bad Kreuznach .....	305	55595
07 1 38 068	Sankt Katharinen (Landkreis Neuwied) .....	Neuwied .....	2 712	53562
08 2 26 103	Sankt Leon-Rot .....	Rhein-Neckar-Kreis .....	11 555	68789
08 3 15 094	Sankt Märgen .....	Breisgau-Hochschwarzwald .....	1 900	79274
01 0 61 095	Sankt Margarethen .....	Steinburg .....	1 078	25572
07 3 37 070	Sankt Martin .....	Südliche Weinstraße .....	1 862	67487
01 0 51 097	Sankt Michaelisdonn .....	Dithmarschen .....	3 644	25693
09 2 72 143	Sankt Oswald-Riedlhütte .....	Freyung-Grafenau .....	3 186	94568
08 3 15 095	Sankt Peter .....	Breisgau-Hochschwarzwald .....	2 376	79271
01 0 54 113	Sankt Peter-Ording .....	Nordfriesland .....	4 072	25826
07 1 37 222	Sankt Sebastian .....	Mayen-Koblenz .....	2 230	56220
07 2 32 113	Sankt Thomas .....	Bitburg-Prüm .....	326	54655
10 0 46 117	Sankt Wendel, Kreisstadt .....	Sankt Wendel .....	27 431	66606
09 1 77 137	Sankt Wolfgang .....	Erding .....	3 375	84427
15 3 40 370	Sanne .....	Stendal .....	206	39596
15 3 31 670	Sanne-Kerkuhn .....	Osterburg .....	342	39606
13 0 15 320	Sanzkow .....	Demmin .....	263	17111
07 1 40 134	Sargenroth .....	Rhein-Hunsrück-Kreis .....	473	55471
15 3 19 330	Sargstedt .....	Halberstadt .....	801	38822
01 0 61 096	Sarlhusen .....	Steinburg .....	373	24616
07 2 33 061	Sarmersbach .....	Daun .....	169	54552
13 0 20 400	Sarmstorf .....	Güstrow .....	457	18276
13 0 12 340	Sarnow .....	Anklam .....	569	17392
13 0 15 090	Sarow .....	Demmin .....	971	17111
03 2 54 028	Sarstedt, Stadt .....	Hildesheim .....	17 785	31157
01 0 51 098	Sarzbüttel .....	Dithmarschen .....	625	25785
08 3 16 038	Sasbach .....	Emmendingen .....	3 059	79361
08 3 17 116	Sasbach .....	Ortenaukreis .....	5 365	77880
08 3 17 118	Sasbachwalden .....	Ortenaukreis .....	2 361	77887
07 2 33 236	Sassen .....	Daun .....	105	56767
13 0 15 330	Sassen .....	Demmin .....	668	17121
05 5 70 036	Sassenberg, Stadt .....	Warendorf .....	11 309	48336

1) \* Bedeutet, daß die Gemeinde mehrere Postleitzahlen hat;  
die hier genannte Zahl ist diejenige des Verwaltungssitzes der Gemeinde.

4 Gemeinden in alphabetischer Ordnung mit Schlüsselnummer,  
Bevölkerung und Postleitzahl am 31.12.1993

S

Schlüssel- nummer	Gemeinde	Kreis/Landkreis	Bevöl- kerung	Post- leit- zahl 1)
03 1 51 025	Sassenburg .....	Gifhorn .....	8 308	38524
12 0 66 280	Saßleben .....	Oberspreewald-Lausitz .....	363	03205
13 0 32 390	Sassnitz, Stadt .....	Rügen .....	12 743	18546
03 4 53 013	Saterland .....	Cloppenburg .....	11 048	26683
13 0 13 340	Satow .....	Bad Doberan .....	1 984	18239
13 0 30 290	Satow .....	Röbel/ Müritz .....	210	17209
01 0 59 071	Satrup .....	Schleswig-Flensburg .....	3 025	24986
08 1 27 073	Satteldorf .....	Schwäbisch Hall .....	4 530	74589
12 0 69 556	Satzkorn .....	Potsdam-Mittelmark .....	261	14476
14 0 39 320	Satzung .....	Marienberg .....	685	09496
15 2 29 230	Saubach .....	Nebra .....	828	06647
12 0 67 428	Sauen .....	Oder-Spree .....	111	15848
03 3 59 037	Sauensiek .....	Stade .....	1 866	21644
09 1 84 141	Sauerlach .....	München .....	5 607	82054
07 1 41 122	Sauerthal .....	Rhein-Lahn-Kreis .....	218	65391
08 4 37 123	Sauldorf .....	Sigmaringen .....	2 235	88605
08 4 37 100	Saulgau, Stadt .....	Sigmaringen .....	16 327	88348
09 1 80 129	Saulgrub .....	Garmisch-Partenkirchen .....	1 498	82442
07 3 31 058	Saulheim .....	Alzey-Worms .....	6 458	55291
14 0 58 300	Saupersdorf .....	Zwickau .....	1 024	08107
14 0 50 290	Saupsdorf .....	Sebnitz .....	613	01855
14 0 19 350	Sausedlitz .....	Delitzsch .....	224	04509
01 0 59 072	Saustrup .....	Schleswig-Flensburg .....	190	24392
13 0 41 320	Sauzin .....	Wolgast .....	283	17440
12 0 62 428	Saxdorf .....	Elbe-Elster .....	197	04895
07 2 33 062	Saxler .....	Daun .....	92	54558
14 0 17 240	Sayda, Stadt .....	Brand-Erbisdorf .....	1 793	09619
06 4 32 021	Schaafheim .....	Darmstadt-Dieburg .....	8 359	64850
01 0 59 073	Schaalby .....	Schleswig-Flensburg .....	1 402	24882
01 0 58 140	Schacht-Audorf .....	Rendsburg-Eckernförde .....	4 205	24790
16 0 22 460	Schachtebich .....	Heiligenstadt .....	253	37318
01 0 60 070	Schackendorf .....	Segeberg .....	751	23795
15 3 20 500	Schackensleben .....	Haldensleben .....	852	39343
15 2 11 200	Schackenthal .....	Aschersleben .....	345	06449
12 0 62 432	Schacksdorf .....	Elbe-Elster .....	288	03238

1) \* Bedeutet, daß die Gemeinde mehrere Postleitzahlen hat;  
die hier genannte Zahl ist diejenige des Verwaltungssitzes der Gemeinde.



4 Gemeinden in alphabetischer Ordnung mit Schlüsselnummer,  
Bevölkerung und Postleitzahl am 31.12.1993

S

Schlüssel- nummer	Gemeinde	Kreis/Landkreis	Bevöl- kerung	Post- leit- zahl 1)
15 1 12 260	Schackstedt .....	Bernburg .....	536	06425
15 2 11 210	Schadeleben .....	Aschersleben .....	779	06449
16 0 34 410	Schaderthal .....	Saalfeld .....	104	07330
12 0 62 436	Schadewitz .....	Elbe-Elster .....	152	03238
12 0 67 432	Schadow .....	Oder-Spree .....	140	15848
09 1 84 142	Schäftlarn .....	München .....	5 084	82069
12 0 69 560	Schäpe .....	Potsdam-Mittelmark .....	110	14547
15 3 40 380	Schäplitz .....	Stendal .....	141	39579
01 0 59 158	Schafflund .....	Schleswig-Flensburg .....	1 743	24980
15 2 27 340	Schafstädt, Stadt .....	Merseburg .....	2 587	06255
01 0 51 099	Schafstedt .....	Dithmarschen .....	1 179	25725
16 0 40 280	Schalkau, Stadt .....	Sonneberg .....	3 121	96528
07 1 31 073	Schalkenbach .....	Ahrweiler .....	687	53426
07 2 33 063	Schalkenmehren .....	Daun .....	546	54552
09 2 74 179	Schalkham .....	Landshut .....	962	84175
01 0 51 100	Schalkholz .....	Dithmarschen .....	504	25782
05 9 62 056	Schalksmühle .....	Märkischer Kreis .....	12 379	58579
08 3 36 075	Schallbach .....	Lörrach .....	645	79597
07 3 35 041	Schallodenbach .....	Kaiserslautern .....	964	67701
08 3 15 098	Schallstadt .....	Breisgau-Hochschwarzwald .....	5 580	79227
07 2 32 114	Schankweiler .....	Bitburg-Prüm .....	209	54668
03 4 54 046	Schapen .....	Emsland .....	1 954	48480
12 0 73 484	Schapow .....	Uckermark .....	683	17291
13 0 32 400	Schaprode .....	Rügen .....	638	18569
01 0 55 044	Scharbeutz .....	Ostholstein .....	10 686	23683 *
07 2 32 115	Scharfbilling .....	Bitburg-Prüm .....	80	54636
14 0 40 410	Scharfenberg .....	Meißen .....	1 775	01665
14 0 57 160	Scharfenstein .....	Zschopau .....	1 158	09435
03 3 55 033	Scharnebeck .....	Lüneburg .....	2 895	21379
03 3 51 019	Scharnhorst .....	Celle .....	684	29348
15 3 14 340	Schartau .....	Burg .....	562	39291
01 0 55 037	Schashagen .....	Ostholstein .....	2 197	23730
15 3 19 340	Schauen .....	Halberstadt .....	473	38835
06 6 33 023	Schauenburg .....	Kassel .....	10 271	34270
09 4 75 165	Schauenstein, Stadt .....	Hof .....	2 422	95197

1) \* Bedeutet, daß die Gemeinde mehrere Postleitzahlen hat;  
die hier genannte Zahl ist diejenige des Verwaltungssitzes der Gemeinde.

4 Gemeinden in alphabetischer Ordnung mit Schlüsselnummer,  
Bevölkerung und Postleitzahl am 31.12.1993

S

Schlüssel- nummer	Gemeinde	Kreis/Landkreis	Bevöl- kerung	Post- leit- zahl 1)
07 3 40 042	Schauerberg .....	Pirmasens .....	217	66919
09 2 71 148	Schaufling .....	Deggendorf .....	1 310	94571
07 1 34 076	Schauren .....	Birkenfeld .....	513	55758
07 1 35 077	Schauren .....	Cochem-Zell .....	419	56865
09 1 87 142	Schechen .....	Rosenheim .....	3 793	83135
08 1 36 062	Schechingen .....	Ostalbkreis .....	1 941	73579
03 1 52 023	Scheden .....	Göttingen .....	2 093	37127
08 4 37 101	Scheer, Stadt .....	Sigmaringen .....	2 567	72516
03 3 57 041	Scheeßel .....	Rotenburg (Wümme) .....	10 892	27383
08 2 25 115	Schefflenz .....	Neckar-Odenwald-Kreis .....	4 339	74850
01 0 59 074	Scheggerott .....	Schleswig-Flensburg .....	369	24392
16 0 30 250	Scheibe-Alsbach .....	Neuhaus a. Rennweg .....	789	98749
14 0 11 220	Scheibenberg, Stadt .....	Annaberg .....	2 043	09481
07 3 34 027	Scheibenhardt .....	Germersheim .....	663	76779
07 2 33 237	Scheid .....	Daun .....	113	54611
09 7 76 125	Scheidegg, Markt .....	Lindau (Bodensee) .....	4 100	88175
14 0 37 480	Scheidens .....	Leipzig .....	526	04460
16 0 41 340	Scheiditz .....	Stadtroda .....	61	07646
07 1 41 124	Scheidt .....	Rhein-Lahn-Kreis .....	289	56379
09 5 75 161	Scheinfeld, Stadt .....	Neustadt a.d.Aisch-Bad Windsheim .....	4 703	91443
07 2 32 116	Scheitenkorb .....	Bitburg-Prüm .....	38	54673
15 2 23 120	Schelkau .....	Hohenmölsen .....	261	06682
08 4 25 108	Schelklingen, Stadt .....	Alb-Donau-Kreis .....	6 951	89601
15 2 46 270	Schellbach .....	Zeitz .....	615	06712
15 3 40 710	Schelldorf .....	Stendal .....	116	39517
14 0 24 310	Schellenberg .....	Flöha .....	725	09573
14 0 20 480	Schellerhau .....	Dippoldiswalde .....	491	01776
03 2 54 029	Schellerten .....	Hildesheim .....	8 477	31174
01 0 57 070	Schellhorn .....	Piön .....	1 519	24211
07 3 36 091	Schellweiler .....	Kusel .....	525	66869
08 4 26 134	Schemmerhofen .....	Biberach .....	6 770	88433
01 0 61 097	Schenefeld .....	Steinburg .....	2 272	25560
01 0 56 044	Schenefeld, Stadt .....	Pinneberg .....	15 661	22869
07 1 43 066	Schenkelberg .....	Westerwaldkreis .....	678	56244
14 0 19 360	Schenkenberg .....	Delitzsch .....	993	04509

1) \* Bedeutet, daß die Gemeinde mehrere Postleitzahlen hat;  
die hier genannte Zahl ist diejenige des Verwaltungssitzes der Gemeinde.

4 Gemeinden in alphabetischer Ordnung mit Schlüsselnummer,  
Bevölkerung und Postleitzahl am 31.12.1993

S

Schlüssel- nummer	Gemeinde	Kreis/Landkreis	Bevöl- kerung	Post- leitz- zahl 1)
12 0 69 564	Schenkenberg .....	Potsdam-Mittelmark .....	619	14778
12 0 73 488	Schenkenberg .....	Uckermark .....	327	17291
12 0 71 336	Schenkendöbern .....	Spree-Neiße .....	372	03172
12 0 61 416	Schenkendorf .....	Dahme-Spreewald .....	814	15711
15 3 16 450	Schenkenhorst .....	Gardelegen .....	188	39638
12 0 69 568	Schenkenhorst .....	Potsdam-Mittelmark .....	356	14532
08 3 25 050	Schenkenzell .....	Rottweil .....	1 971	77773
06 6 32 019	Schenklengsfeld .....	Hersfeld-Rotenburg .....	4 885	36277
16 0 16 590	Scherbda .....	Eisenach .....	476	99831
05 1 70 036	Schermbach .....	Wesel .....	12 800	46514
15 3 41 330	Schermcke .....	Wanzleben .....	661	39387
15 3 14 350	Schermen .....	Burg .....	1 004	39291
16 0 39 410	Schernberg .....	Sondershausen .....	1 169	99713
15 3 40 720	Schernebeck .....	Stendal .....	248	39517
09 1 76 160	Schernfeld .....	Eichstätt .....	2 701	85132
15 3 40 390	Schernikau .....	Stendal .....	337	39579
12 0 67 436	Schernsdorf .....	Oder-Spree .....	163	15890
09 7 72 197	Scherstetten .....	Augsburg .....	947	86872
09 4 71 185	Scheßlitz, Stadt .....	Bamberg .....	6 916	96110
15 1 26 420	Scheuder .....	Köthen .....	412	06386
07 1 32 098	Scheuerfeld .....	Altenkirchen (Westerwald) .....	2 121	57584
07 2 32 117	Scheuern .....	Bitburg-Prüm .....	62	54673
09 1 81 138	Scheuring .....	Landsberg a. Lech .....	1 504	86937
09 1 86 151	Scheyern .....	Pfaffenhofen a.d. Ilm .....	4 137	85298
12 0 61 420	Schiebsdorf .....	Dahme-Spreewald .....	112	15938
05 7 66 060	Schieder-Schwalenberg, Stadt ...	Lippe .....	9 387	32816
16 0 31 530	Schiedungen .....	Nordhausen .....	392	99735
15 3 32 150	Schielo .....	Quedlinburg .....	664	06493
15 1 13 370	Schierau .....	Bitterfeld .....	845	06779
01 0 60 071	Schieren .....	Segeberg .....	260	23795
01 0 58 141	Schierensee .....	Rendsburg-Eckernförde .....	425	24241
15 3 43 230	Schierke .....	Wernigerode .....	1 018	38879
09 3 75 196	Schierling, Markt .....	Regensburg .....	6 826	84069
16 0 29 420	Schierschwende .....	Mühlhausen .....	153	99988
07 3 33 067	Schiersfeld .....	Donnersbergkreis .....	292	67823

1) \* Bedeutet, daß die Gemeinde mehrere Postleitzahlen hat;  
die hier genannte Zahl ist diejenige des Verwaltungssitzes der Gemeinde.

4 Gemeinden in alphabetischer Ordnung mit Schlüsselnummer,  
Bevölkerung und Postleitzahl am 31.12.1993

S

Schlüssel- nummer	Gemeinde	Kreis/Landkreis	Bevöl- kerung	Post- leit- zahl 1)
07 1 41 125	Schiesheim .....	Rhein-Lahn-Kreis .....	253	65623
03 3 52 050	Schiffdorf .....	Cuxhaven .....	12 106	27619
07 3 38 025	Schifferstadt, Stadt .....	Ludwigshafen .....	18 336	67105
12 0 64 436	Schiffmühle .....	Märkisch-Oderland .....	737	16259
10 0 43 116	Schiffweiler .....	Neunkirchen .....	17 734	66578
16 0 35 430	Schilbach .....	Schleiz .....	313	07922
14 0 36 120	Schilbach .....	Klingenthal .....	202	08261
12 0 62 440	Schilda .....	Elbe-Elster .....	674	03253
14 0 52 330	Schildau, Gneisenaustadt, Stadt	Torgau .....	1 573	04889
12 0 65 268	Schildow .....	Oberhavel .....	2 761	16552
07 2 35 119	Schillingen .....	Trier-Saarburg .....	1 264	54429
09 5 71 198	Schillingsfürst, Stadt .....	Ansbach .....	2 473	91583
16 0 38 380	Schillingstedt .....	Sömmerda .....	286	99625
01 0 57 071	Schillsdorf .....	Plön .....	787	24637
08 3 25 051	Schiltach, Stadt .....	Rottweil .....	4 101	77761
09 7 71 162	Schiltberg .....	Aichach-Friedberg .....	1 750	86576
13 0 40 260	Schimm .....	Wismar .....	292	23972
07 3 40 043	Schindhard .....	Pirmasens .....	584	66996
01 0 58 142	Schinkel .....	Rendsburg-Eckernförde .....	937	24214
15 3 40 400	Schinne .....	Stendal .....	518	39579
01 0 53 109	Schiphorst .....	Herzogtum Lauenburg .....	426	23847
12 0 66 284	Schipkau .....	Oberspreewald-Lausitz .....	5 157	01993
14 0 14 720	Schirgiswalde, Stadt .....	Bautzen .....	3 150	02681
14 0 43 430	Schirmitz .....	Oschatz .....	506	04758
09 3 74 154	Schirmitz .....	Neustadt a.d. Waldnaab .....	1 824	92718
09 4 79 147	Schirnding, Markt .....	Wunsiedel i. Fichtelgebirge .....	1 806	95706
16 0 23 650	Schirnrod .....	Hildburghausen .....	242	98678
14 0 37 490	Schkeuditz, Stadt .....	Leipzig .....	13 712	04435
16 0 17 340	Schkölen, Stadt .....	Eisenberg .....	1 608	07619
15 1 18 200	Schköna .....	Gräfenhainichen .....	801	06773
15 2 27 350	Schkopau .....	Merseburg .....	3 227	06258
14 0 37 500	Schkorlopp .....	Leipzig .....	263	04460
15 2 42 180	Schkortleben .....	Weißenfels .....	645	06688
12 0 61 424	Schlabendorf .....	Dahme-Spreewald .....	225	15926
03 1 58 026	Schladen .....	Wolfenbüttel .....	5 217	38315

1) \* Bedeutet, daß die Gemeinde mehrere Postleitzahlen hat;  
die hier genannte Zahl ist diejenige des Verwaltungssitzes der Gemeinde.

4 Gemeinden in alphabetischer Ordnung mit Schlüsselnummer,  
Bevölkerung und Postleitzahl am 31.12.1993

S

Schlüssel- nummer	Gemeinde	Kreis/Landkreis	Bevöl- kerung	Post- leit- zahl 1)
07 2 31 114	Schladt .....	Bernkastel-Wittlich .....	133	54534
15 3 17 220	Schlagenthin .....	Genthin .....	930	39307
13 0 16 360	Schlagsdorf .....	Gadebusch .....	495	19217
08 1 16 063	Schlaitdorf .....	Esslingen .....	1 553	72667
15 1 13 380	Schlaitz .....	Bitterfeld .....	834	06774
12 0 69 572	Schlalach .....	Potsdam-Mittelmark .....	366	14822
12 0 69 576	Schlamau .....	Potsdam-Mittelmark .....	610	14827
09 3 74 155	Schlammersdorf .....	Neustadt a.d. Waldnaab .....	829	95519
05 7 66 064	Schlangen .....	Lippe .....	7 834	33189
06 4 39 014	Schlangenbad .....	Rheingau-Taunus-Kreis .....	6 095	65388
15 3 19 350	Schlanstedt .....	Halberstadt .....	1 243	38838
08 1 17 043	Schlat .....	Göppingen .....	1 700	73114
14 0 29 360	Schlauroth .....	Görlitz .....	295	02829
15 2 29 240	Schleberoda .....	Nebra .....	197	06632
09 1 89 141	Schleching .....	Traunstein .....	1 810	83259
16 0 23 660	Schlechtsart .....	Hildburghausen .....	144	98663
15 1 18 210	Schleesen .....	Gräfenhainichen .....	543	06785
14 0 56 200	Schlegel .....	Zittau .....	1 032	02788
14 0 32 420	Schlegel .....	Hainichen .....	249	09661
16 0 27 320	Schlegel .....	Lobenstein .....	442	07366
09 1 73 142	Schlehndorf .....	Bad Tölz-Wolfratshausen .....	1 003	82444
07 2 35 120	Schleich .....	Trier-Saarburg .....	207	54340
07 2 32 118	Schleid .....	Bitburg-Prüm .....	395	54636
16 0 15 530	Schleid .....	Bad Salzungen .....	440	36419
05 3 66 036	Schleiden, Stadt .....	Euskirchen .....	13 579	53937
14 0 53 220	Schleife .....	Weißwasser .....	2 024	02959
16 0 41 350	Schleifreisen .....	Stadtroda .....	463	07629
16 0 35 440	Schleiz, Stadt .....	Schleiz .....	7 359	07907
14 0 12 170	Schlema .....	Aue .....	5 766	08301
13 0 14 260	Schlemmin .....	Bützow .....	151	18249
13 0 29 460	Schlemmin .....	Ribnitz-Damgarten .....	356	18320
12 0 72 372	Schlenzer .....	Teltow-Fläming .....	243	14913
12 0 61 428	Schlepzig .....	Dahme-Spreewald .....	636	15910
01 0 57 072	Schlesen .....	Plön .....	433	24256
01 0 59 075	Schleswig, Stadt .....	Schleswig-Flensburg .....	26 857	24837

1) \* Bedeutet, daß die Gemeinde mehrere Postleitzahlen hat;  
die hier genannte Zahl ist diejenige des Verwaltungssitzes der Gemeinde.

4 Gemeinden in alphabetischer Ordnung mit Schlüsselnummer,  
Bevölkerung und Postleitzahl am 31.12.1993

S

Schlüssel- nummer	Gemeinde	Kreis/Landkreis	Bevöl- kerung	Post- leit- zahl 1)
14 0 11 230	Schlettau, Stadt .....	Annaberg .....	2 463	09487
16 0 42 300	Schleusingen, Stadt .....	Suhl .....	5 060	98553
01 0 51 102	Schlichting .....	Dithmarschen .....	255	25776
12 0 62 444	Schlieben, Stadt .....	Elbe-Elster .....	2 255	04936
08 3 36 078	Schliengen .....	Lörrach .....	4 440	79418
08 4 36 069	Schlir .....	Ravensburg .....	3 492	88281
08 1 17 044	Schlirbach .....	Göppingen .....	3 586	73278
07 1 40 135	Schlierschied .....	Rhein-Hunsrück-Kreis .....	224	55483
09 1 82 131	Schliersee, Markt .....	Miesbach .....	6 680	83727
06 5 35 015	Schlitz, Stadt .....	Vogelsbergkreis .....	10 254	36110
16 0 41 360	Schlöben .....	Stadtroda .....	652	07646
13 0 39 400	Schloen .....	Waren .....	297	17192
14 0 57 170	Schloßchen/ Erzgeb. ....	Zschopau .....	600	09439
05 7 54 036	Schloß Holte-Stukenbrock .....	Gütersloh .....	22 693	33758
07 1 33 089	Schloßböckelheim .....	Bad Kreuznach .....	388	55596
16 0 33 560	Schloßkulm .....	Rudolstadt .....	80	07407
16 0 18 520	Schloßvippach .....	Erfurt .....	1 468	99195
01 0 61 098	Schlotfeld .....	Steinburg .....	247	25551
16 0 29 430	Schlotheim, Stadt .....	Mühlhausen .....	4 232	99994
14 0 20 490	Schlottwitz .....	Dippoldiswalde .....	1 234	01768
08 3 15 102	Schluchsee .....	Breisgau-Hochschwarzwald .....	2 574	79859
06 4 35 025	Schlüchtern, Stadt .....	Main-Kinzig-Kreis .....	15 640	36381
09 4 71 220	Schlüsselfeld, Stadt .....	Bamberg .....	5 465	96132
12 0 69 580	Schlunkendorf .....	Potsdam-Mittelmark .....	173	14547
14 0 28 150	Schlunzig .....	Glauchau .....	266	08138
12 0 65 272	Schmachtenhagen .....	Oberhavel .....	1 430	16515
13 0 13 350	Schmadebeck .....	Bad Doberan .....	259	18236
07 3 40 044	Schmalenberg .....	Pirmasens .....	627	67718
01 0 60 072	Schmalensee .....	Segeberg .....	468	24638
01 0 60 073	Schmalfeld .....	Segeberg .....	1 709	24640
16 0 36 270	Schmalkalden, Kurort, Stadt ....	Schmalkalden .....	16 096	98574
05 9 58 040	Schmallenberg, Stadt .....	Hochsauerlandkreis .....	26 194	57392
01 0 58 143	Schmalstede .....	Rendsburg-Eckernförde .....	224	24241
15 2 15 250	Schmalzerode .....	Eisleben .....	304	06295
14 0 11 240	Schmalzgrube .....	Annaberg .....	231	09477

1) \* Bedeutet, daß die Gemeinde mehrere Postleitzahlen hat;  
die hier genannte Zahl ist diejenige des Verwaltungssitzes der Gemeinde.

4 Gemeinden in alphabetischer Ordnung mit Schlüsselnummer,  
Bevölkerung und Postleitzahl am 31.12.1993

S

Schlüssel- nummer	Gemeinde	Kreis/Landkreis	Bevöl- kerung	Post- leit- zahl 1)
14 0 43 440	Schmannewitz .....	Oschatz .....	770	04774
12 0 73 492	Schmargendorf .....	Uckermark .....	308	16278
13 0 15 340	Schmarsow .....	Demmin .....	299	17129
15 3 43 240	Schmatzfeld .....	Wernigerode .....	349	38855
13 0 12 350	Schmatzin .....	Anklam .....	427	17390
01 0 51 103	Schmedeswurth .....	Dithmarschen .....	232	25724
16 0 42 320	Schmeheim .....	Suhl .....	356	98530
10 0 44 117	Schmelz .....	Saarlouis .....	17 364	66839
16 0 20 440	Schmerbach .....	Gotha .....	806	99891
16 0 13 510	Schmerfeld .....	Arnstadt .....	99	99310
12 0 69 584	Schmergow .....	Potsdam-Mittelmark .....	837	14550
12 0 62 448	Schmerkendorf .....	Elbe-Elster .....	610	04895
09 3 76 159	Schmidgaden .....	Schwandorf .....	2 619	92546
09 3 71 148	Schmidmühlen, Markt .....	Amberg-Sulzbach .....	2 337	92287
07 1 34 077	Schmidthachenbach .....	Birkenfeld .....	439	55758
09 7 71 163	Schmiechen .....	Aichach-Friedberg .....	1 083	86511
16 0 27 330	Schmiedebach .....	Lobenstein .....	371	07349
12 0 73 496	Schmiedeberg .....	Uckermark .....	138	16278
14 0 20 500	Schmiedeberg .....	Dippoldiswalde .....	2 885	01762
14 0 15 270	Schmiedefeld .....	Bischofswerda .....	446	01909
16 0 30 260	Schmiedefeld .....	Neuhaus a. Rennweg .....	1 390	98739
16 0 24 250	Schmiedefeld a. Rennsteig .....	Ilmenau .....	2 259	98711
16 0 12 370	Schmiedehausen .....	Apolda .....	482	99518
16 0 33 570	Schmieden .....	Rudolstadt .....	51	07407
16 0 32 450	Schmieritz .....	Pößneck .....	438	07819
01 0 53 110	Schmilau .....	Herzogtum Lauenburg .....	588	23911
15 1 44 310	Schmilkendorf .....	Wittenberg .....	253	06896
07 1 34 078	Schmißberg .....	Birkenfeld .....	224	55765
07 3 40 224	Schmitshausen .....	Pirmasens .....	466	66484
07 1 35 078	Schmitt .....	Cochem-Zell .....	153	56825
06 4 34 009	Schmitten .....	Hochtaunuskreis .....	8 287	61389
07 1 33 090	Schmittweiler .....	Bad Kreuznach .....	218	67829
12 0 73 500	Schmölln .....	Uckermark .....	700	17291
14 0 15 280	Schmölln/ O.L. ....	Bischofswerda .....	1 399	01877
16 0 37 240	Schmölln, Stadt .....	Schmölln .....	11 910	04626

1) \* Bedeutet, daß die Gemeinde mehrere Postleitzahlen hat;  
die hier genannte Zahl ist diejenige des Verwaltungssitzes der Gemeinde.

4 Gemeinden in alphabetischer Ordnung mit Schlüsselnummer,  
Bevölkerung und Postleitzahl am 31.12.1993

S

Schlüssel- nummer	Gemeinde	Kreis/Landkreis	Bevöl- kerung	Post- leit- zahl 1)
12 0 71 340	Schmogrow .....	Spree-Neiße .....	494	03096
12 0 70 360	Schmolde .....	Prignitz .....	391	16945
15 2 33 230	Schmon .....	Querfurt .....	842	06268
16 0 32 460	Schmorda .....	Pößneck .....	112	07389
14 0 35 600	Schmorkau .....	Kamenz .....	543	01936
09 4 72 184	Schnabelwaid, Markt .....	Bayreuth .....	967	91289
03 3 54 021	Schnackenburg, Stadt .....	Lüchow-Dannenberg .....	735	29493
14 0 23 320	Schnaditz .....	Eilenburg .....	289	04849
09 1 89 142	Schnaitsee .....	Traunstein .....	3 423	83530
09 5 74 155	Schnaittach, Markt .....	Nürnberger Land .....	7 990	91220
09 3 71 150	Schnaittenbach, Stadt .....	Amberg-Weizsach .....	4 463	92253
01 0 53 111	Schnakenbek .....	Herzogtum Lauenburg .....	836	21481
14 0 13 210	Schnarntanne .....	Auerbach .....	1 213	08209
01 0 59 076	Schnarup-Thumby .....	Schleswig-Flensburg .....	563	24891
14 0 45 410	Schneckengrün .....	Plauen .....	255	08527
07 3 35 042	Schneckenhausen .....	Kaiserslautern .....	594	67699
09 4 76 171	Schneckenlohe .....	Kronach .....	1 183	96277
09 6 76 156	Schneeberg, Markt .....	Miltenberg .....	1 965	63936
14 0 12 180	Schneeberg, Stadt .....	Aue .....	18 428	08289
03 3 54 022	Schnega .....	Lüchow-Dannenberg .....	1 532	29465
14 0 46 250	Schneidenbach .....	Reichenbach .....	386	08468
15 3 39 170	Schneidlingen .....	Staßfurt .....	1 261	39435
09 1 72 131	Schneizlreuth .....	Berchtesgadener Land .....	1 430	83458
09 5 71 199	Schnelldorf .....	Ansbach .....	3 244	91625
15 1 44 320	Schnellin .....	Wittenberg .....	362	06901
07 1 33 204	Schneppenbach .....	Bad Kreuznach .....	279	55608
14 0 58 310	Schneppendorf .....	Zwickau .....	482	08129
16 0 23 670	Schnett .....	Hildburghausen .....	768	98666
03 3 58 019	Schneverdingen, Stadt .....	Soltau-Fallingb. ....	16 812	29640
07 1 40 138	Schnorbach .....	Rhein-Hunsrück-Kreis .....	169	55497
08 4 25 110	Schnürpflingen .....	Alb-Donau-Kreis .....	1 329	89194
01 0 54 115	Schobüll .....	Nordfriesland .....	1 675	25875
15 2 35 450	Schochwitz .....	Saalkreis .....	1 022	06179
07 2 35 122	Schoden .....	Trier-Saarburg .....	568	54441
12 0 72 376	Schöbendorf .....	Teltow-Fläming .....	210	15837

1) \* Bedeutet, daß die Gemeinde mehrere Postleitzahlen hat;  
die hier genannte Zahl ist diejenige des Verwaltungssitzes der Gemeinde.



4 Gemeinden in alphabetischer Ordnung mit Schlüsselnummer,  
Bevölkerung und Postleitzahl am 31.12.1993

S

Schlüssel- nummer	Gemeinde	Kreis/Landkreis	Bevöl- kerung	Post- leit- zahl 1)
06 5 32 018	Schöffengrund .....	Lahn-Dill-Kreis .....	6 215	35641
09 2 72 145	Schöfweg .....	Freyung-Grafenau .....	1 310	94572
09 6 71 152	Schöllkrippen, Markt .....	Aschaffenburg .....	3 625	63825
09 2 71 149	Schöllnach, Markt .....	Deggendorf .....	4 838	94508
12 0 66 288	Schöllnitz .....	Oberspreewald-Lausitz .....	334	03229
16 0 19 500	Schömberg .....	Gera .....	117	07570
08 2 35 065	Schömberg .....	Calw .....	8 837	75328
08 4 17 057	Schömberg, Stadt .....	Zollernalbkreis .....	4 244	72355
07 2 35 123	Schömerich .....	Trier-Saarburg .....	123	54314
14 0 23 330	Schöna .....	Eilenburg .....	309	04838
12 0 72 380	Schöna-Kolpien .....	Teltow-Fläming .....	371	04936
08 1 15 044	Schönaich .....	Böblingen .....	9 989	71101
16 0 16 610	Schönau .....	Eisenach .....	587	99848
09 2 77 144	Schönau .....	Rottal-Inn .....	1 721	84337
07 3 40 045	Schönau (Pfalz) .....	Pirmasens .....	596	66996
09 1 72 132	Schönau a. Königssee .....	Berchtesgadener Land .....	5 642	83471
09 6 73 163	Schönau a.d. Brend .....	Rhön-Grabfeld .....	1 371	97659
08 3 36 079	Schönau im Schwarzwald, Stadt ..	Lörrach .....	2 542	79677
16 0 20 450	Schönau v.d. Walde .....	Gotha .....	1 023	99894
14 0 29 370	Schönau-Berzdorf a.d. Eigen ....	Görlitz .....	1 469	02899
08 2 26 080	Schönau, Stadt .....	Rhein-Neckar-Kreis .....	4 575	69250
07 2 33 064	Schönbach .....	Daun .....	303	54552
14 0 46 260	Schönbach .....	Reichenbach .....	512	08496
14 0 38 450	Schönbach .....	Löbau .....	1 407	02708
14 0 35 620	Schönbach .....	Kamenz .....	185	01936
16 0 21 300	Schönbach .....	Greiz .....	353	07985
13 0 36 400	Schönbeck .....	Strasburg .....	516	17349
01 0 58 144	Schönbek .....	Rendsburg-Eckernförde .....	174	24582
01 0 53 112	Schönberg .....	Herzogtum Lauenburg .....	1 039	22929
07 2 31 115	Schönberg .....	Bernkastel-Wittlich .....	250	54426
09 1 83 143	Schönberg .....	Mühdorf a. Inn .....	930	84573
14 0 45 420	Schönberg .....	Plauen .....	349	08539
14 0 42 420	Schönberg .....	Oelsnitz .....	242	08648
14 0 28 160	Schönberg .....	Glauchau .....	930	08393
12 0 68 380	Schönberg .....	Ostprignitz-Ruppin .....	300	16835

1) \* Bedeutet, daß die Gemeinde mehrere Postleitzahlen hat;  
die hier genannte Zahl ist diejenige des Verwaltungssitzes der Gemeinde.

4 Gemeinden in alphabetischer Ordnung mit Schlüsselnummer,  
Bevölkerung und Postleitzahl am 31.12.1993

S

Schlüssel- nummer	Gemeinde	Kreis/Landkreis	Bevöl- kerung	Post- leit- zahl 1)
12 0 68 376	Schönberg .....	Ostprignitz-Ruppin .....	299	16866
15 3 31 690	Schönberg .....	Osterburg .....	642	39615
01 0 57 073	Schönberg (Holstein) .....	Plön .....	7 034	24217
09 2 72 147	Schönberg, Markt .....	Freyung-Grafenau .....	3 955	94513
13 0 18 330	Schönberg, Stadt .....	Grevesmühlen .....	4 461	23923
12 0 62 452	Schönborn .....	Elbe-Elster .....	1 492	03253
14 0 31 410	Schönborn .....	Großenhain .....	199	01561
07 3 33 068	Schönborn .....	Donnersbergkreis .....	146	67808
07 1 40 139	Schönborn .....	Rhein-Hunsrück-Kreis .....	243	55469
07 1 41 126	Schönborn .....	Rhein-Lahn-Kreis .....	684	56370
14 0 22 420	Schönborn b. Radeberg .....	Dresden .....	349	01465
14 0 32 430	Schönborn-Dreiwerden-Seifersbach	Hainichen .....	1 613	09648
14 0 42 430	Schönbrunn .....	Oelsnitz .....	458	08606
14 0 46 270	Schönbrunn .....	Reichenbach .....	362	08485
14 0 57 180	Schönbrunn .....	Zschopau .....	632	09429
16 0 23 680	Schönbrunn .....	Hildburghausen .....	1 865	98667
08 2 26 081	Schönbrunn .....	Rhein-Neckar-Kreis .....	2 984	69436
09 4 71 186	Schönbrunn 1. Steigerwald .....	Bamberg .....	1 817	96185
14 0 15 290	Schönbrunn/ Lausitz .....	Bischofswerda .....	461	01906
15 2 28 320	Schönburg .....	Naumburg .....	1 135	06618
16 0 35 450	Schöndorf .....	Schleiz .....	348	07924
07 2 35 124	Schöndorf .....	Trier-Saarburg .....	786	54316
12 0 70 364	Schönebeck .....	Prignitz .....	171	16928
15 3 38 220	Schönebeck/ Elbe, Stadt .....	Schönebeck .....	40 137	39218
12 0 73 504	Schöneberg .....	Uckermark .....	258	16278
07 1 32 099	Schöneberg .....	Altenkirchen (Westerwald) .....	349	57638
07 1 33 091	Schöneberg .....	Bad Kreuznach .....	653	55444
06 4 35 026	Schöneck .....	Main-Kinzig-Kreis .....	10 628	61137
14 0 36 130	Schöneck/ Vogtl., Stadt .....	Klingenthal .....	3 317	08261
07 2 32 304	Schönecken .....	Bitburg-Prüm .....	1 690	54614
12 0 72 384	Schönefeld .....	Teltow-Fläming .....	138	14913
12 0 61 432	Schönefeld .....	Dahme-Spreewald .....	1 764	12529
12 0 72 388	Schöneiche .....	Teltow-Fläming .....	556	15749
12 0 67 440	Schöneiche b. Berlin .....	Oder-Spree .....	8 228	15566
08 3 36 080	Schönenberg .....	Lörrach .....	343	79677

1) \* Bedeutet, daß die Gemeinde mehrere Postleitzahlen hat;  
die hier genannte Zahl ist diejenige des Verwaltungssitzes der Gemeinde.

4 Gemeinden in alphabetischer Ordnung mit Schlüsselnummer,  
Bevölkerung und Postleitzahl am 31.12.1993

S

Schlüssel- nummer	Gemeinde	Kreis/Landkreis	Bevöl- kerung	Post- leit- zahl 1)
07 3 36 092	Schönenberg-Kübelberg .....	Kusel .....	5 270	66901
12 0 60 204	Schönerlinde .....	Barnim .....	1 048	16352
12 0 65 276	Schönermark .....	Oberhavel .....	479	16775
12 0 68 384	Schönermark .....	Ostprignitz-Ruppin .....	323	16845
12 0 73 512	Schönermark .....	Uckermark .....	551	17291
12 0 73 508	Schönermark .....	Uckermark .....	416	16278
14 0 24 320	Schönerstadt .....	Flöha .....	382	09569
12 0 62 456	Schönewalde b. Brenitz .....	Elbe-Elster .....	210	03253
12 0 62 460	Schönewalde, Stadt .....	Elbe-Elster .....	1 078	04916
16 0 14 320	Schönewerda .....	Artern .....	857	06556
03 1 51 026	Schönewörde .....	Gifhorn .....	917	29396
15 3 21 160	Schönfeld .....	Havelberg .....	279	39524
16 0 14 330	Schönfeld .....	Artern .....	209	06556
12 0 60 208	Schönfeld .....	Barnim .....	428	16356
12 0 73 516	Schönfeld .....	Uckermark .....	171	16307
13 0 15 350	Schönfeld .....	Demmin .....	419	17111
12 0 73 520	Schönfeld .....	Uckermark .....	846	17291
14 0 22 430	Schönfeld .....	Dresden .....	1 126	01474
14 0 31 420	Schönfeld .....	Großenhain .....	1 017	01561
14 0 20 510	Schönfeld .....	Dippoldiswalde .....	327	01776
14 0 11 250	Schönfeld .....	Annaberg .....	810	09488
12 0 67 444	Schönfelde .....	Oder-Spree .....	332	15518
14 0 58 330	Schönfels .....	Zwickau .....	1 180	08115
12 0 65 280	Schönfließ .....	Oberhavel .....	408	16567
12 0 64 440	Schönfließ .....	Märkisch-Oderland .....	155	15326
09 1 79 147	Schöngesing .....	Fürstenfeldbruck .....	1 618	82296
16 0 41 370	Schöngleina .....	Stadtroda .....	527	07646
12 0 72 392	Schönhagen .....	Teltow-Fläming .....	326	14959
16 0 22 480	Schönhagen .....	Heiligenstadt .....	121	37318
12 0 70 368	Schönhagen b. Gumtow .....	Prignitz .....	157	16866
13 0 36 410	Schönhausen .....	Strasburg .....	388	17337
15 3 21 170	Schönhausen/ Elbe .....	Havelberg .....	2 175	39524
14 0 12 190	Schönheide .....	Aue .....	5 936	08304
12 0 63 268	Schönholz-Neuwerder .....	Havelland .....	195	14728
01 0 58 145	Schönhorst .....	Rendsburg-Eckernförde .....	324	24220

1) \* Bedeutet, daß die Gemeinde mehrere Postleitzahlen hat;  
die hier genannte Zahl ist diejenige des Verwaltungssitzes der Gemeinde.

4 Gemeinden in alphabetischer Ordnung mit Schlüsselnummer,  
Bevölkerung und Postleitzahl am 31.12.1993

S

Schlüssel- nummer	Gemeinde	Kreis/Landkreis	Bevöl- kerung	Post- leit- zahl 1)
03 1 54 019	Schöningen, Stadt .....	Helmstedt .....	15 086	38364
01 0 57 074	Schönkirchen .....	Plön .....	5 976	24232
12 0 73 524	Schönnow .....	Uckermark .....	257	16306
12 0 60 212	Schönnow .....	Barnim .....	3 108	16321
09 3 76 160	Schönsee, Stadt .....	Schwandorf .....	2 947	92539
16 0 26 350	Schönstedt .....	Langensalza .....	1 201	99947
08 1 26 072	Schöntal .....	Hohenlohekreis .....	5 704	74214
09 3 72 157	Schönthal .....	Cham .....	1 878	93488
08 3 26 054	Schönwald im Schwarzwald .....	Schwarzwald-Baar-Kreis .....	2 738	78141
09 4 79 150	Schönwald, Stadt .....	Wunsiedel i. Fichtelgebirge .....	3 996	95173
12 0 61 436	Schönwalde .....	Dahme-Spreewald .....	1 243	15910
12 0 60 216	Schönwalde .....	Barnim .....	1 271	16352
13 0 28 420	Schönwalde .....	Pasewalk .....	577	17309
12 0 63 272	Schönwalde .....	Havelland .....	3 015	14621
01 0 55 038	Schönwalde am Bungsberg .....	Ostholstein .....	2 351	23744
15 3 40 730	Schönwalde/ Altmark .....	Stendal .....	103	39517
12 0 73 528	Schönwerder .....	Uckermark .....	327	17291
03 1 58 027	Schöppenstedt, Stadt .....	Wolfenbüttel .....	5 931	38170
05 5 54 052	Schöppingen .....	Borken .....	5 964	48624
16 0 25 500	Schöps .....	Jena .....	306	07768
16 0 12 380	Schöten .....	Apolda .....	179	99510
03 2 51 031	Scholen .....	Diepholz .....	796	27251
09 6 77 182	Schollbrunn .....	Main-Spessart .....	920	97852
15 3 21 180	Schollene .....	Havelberg .....	1 425	14715
08 3 26 055	Schonach im Schwarzwald .....	Schwarzwald-Baar-Kreis .....	4 463	78136
09 1 81 139	Schondorf a. Ammersee .....	Landsberg a. Lech .....	3 453	86938
09 6 72 149	Schondra, Markt .....	Bad Kissingen .....	1 695	97795
09 1 90 148	Schongau, Stadt .....	Weilheim-Schongau .....	11 643	86956
09 1 87 173	Schonstett .....	Rosenheim .....	1 151	83137
09 6 78 174	Schonungen .....	Schweinfurt .....	8 314	97453
08 3 36 081	Schopfheim, Stadt .....	Lörrach .....	17 740	79650
08 2 37 061	Schopfloch .....	Freudenstadt .....	2 367	72296
09 5 71 200	Schopfloch, Markt .....	Ansbach .....	2 869	91626
07 3 35 204	Schopp .....	Kaiserslautern .....	1 472	67707
15 3 14 360	Schoppsdorf .....	Burg .....	222	39291

1) \* Bedeutet, daß die Gemeinde mehrere Postleitzahlen hat;  
die hier genannte Zahl ist diejenige des Verwaltungssitzes der Gemeinde.

4 Gemeinden in alphabetischer Ordnung mit Schlüsselnummer,  
Bevölkerung und Postleitzahl am 31.12.1993

S

Schlüssel- nummer	Gemeinde	Kreis/Landkreis	Bevöl- kerung	Post- leit- zahl 1)
12 0 71 344	Schorbus .....	Spree-Neiße .....	554	03058
09 3 72 158	Schorndorf .....	Cham .....	2 102	93489
08 1 19 067	Schorndorf, Stadt .....	Rems-Murr-Kreis .....	38 178	73614
07 3 31 059	Schornsheim .....	Alzey-Worms .....	1 520	55288
15 3 40 410	Schorstedt .....	Stendal .....	312	39606
03 4 55 015	Schortens .....	Friesland .....	20 266	26419
15 1 26 430	Schortewitz .....	Köthen .....	750	06369
13 0 33 530	Schossin .....	Schwerin .....	229	19073
06 5 35 016	Schotten, Stadt .....	Vogelsbergkreis .....	11 469	63679
12 0 62 464	Schraden .....	Elbe-Elster .....	605	04928
08 3 25 053	Schramberg, Stadt .....	Rottweil .....	19 690	78713
15 3 31 700	Schrampe .....	Osterburg .....	297	39619
15 2 33 250	Schraplau, Stadt .....	Querfurt .....	1 564	06279
14 0 21 500	Schreibitz .....	Döbeln .....	595	04720
06 6 34 021	Schrecksbach .....	Schwalm-Eder-Kreis .....	3 368	34637
14 0 13 220	Schreiersgrün .....	Auerbach .....	829	08233
15 1 13 390	Schrenz .....	Bitterfeld .....	620	06780
12 0 70 372	Schrepkow .....	Prignitz .....	187	16866
01 0 53 113	Schretstaken .....	Herzogtum Lauenburg .....	485	21493
08 2 26 082	Schriesheim, Stadt .....	Rhein-Neckar-Kreis .....	13 591	69198
09 1 85 158	Schrobenhausen, Stadt .....	Neuburg-Schrobenhausen .....	15 371	86529
08 1 27 075	Schrozberg, Stadt .....	Schwäbisch Hall .....	6 160	74575
01 0 51 104	Schrum .....	Dithmarschen .....	72	25782
01 0 59 077	Schuby .....	Schleswig-Flensburg .....	2 179	24850
01 0 58 146	Schülldorf .....	Rendsburg-Eckernförde .....	480	24790
07 2 33 239	Schüller .....	Daun .....	336	54586
01 0 51 105	Schülz .....	Dithmarschen .....	485	25764
01 0 58 147	Schülz b. Nortorf .....	Rendsburg-Eckernförde .....	662	24589
01 0 58 148	Schülz b. Rendsburg .....	Rendsburg-Eckernförde .....	870	24813
12 0 72 396	Schünow .....	Teltow-Fläming .....	227	15806
07 1 32 100	Schürdt .....	Altenkirchen (Westerwald) .....	186	57632
01 0 53 114	Schürensöhlen .....	Herzogtum Lauenburg .....	171	23847
03 4 56 021	Schüttdorf, Stadt .....	Grafschaft Bentheim .....	10 437	48465
15 1 24 530	Schützberg .....	Jessen .....	203	06917
12 0 61 440	Schuhlen-Wiese .....	Dahme-Spreewald .....	240	15910

1) \* Bedeutet, daß die Gemeinde mehrere Postleitzahlen hat;  
die hier genannte Zahl ist diejenige des Verwaltungssitzes der Gemeinde.

4 Gemeinden in alphabetischer Ordnung mit Schlüsselnummer,  
Bevölkerung und Postleitzahl am 31.12.1993

S

Schlüssel- nummer	Gemeinde	Kreis/Landkreis	Bevöl- kerung	Post- leit- zahl 1)
07 1 31 074	Schuld .....	Ahrweiler .....	832	53520
13 0 29 470	Schulenberg .....	Ribnitz-Damgarten .....	377	18334
03 1 53 011	Schulenberg im Oberharz .....	Goslar .....	391	38707
01 0 53 115	Schulendorf .....	Herzogtum Lauenburg .....	393	21516
14 0 22 440	Schullwitz .....	Dresden .....	433	01474
12 0 64 444	Schulzendorf .....	Märkisch-Oderland .....	360	16269
12 0 65 284	Schulzendorf .....	Oberhavel .....	348	16775
12 0 61 444	Schulzendorf b. Eichwalde .....	Dahme-Spreewald .....	5 777	15732
08 3 17 121	Schuttertal .....	Ortenaukreis .....	3 414	77978
08 3 17 122	Schutterwald .....	Ortenaukreis .....	6 703	77746
07 2 33 065	Schutz .....	Daun .....	162	54570
07 1 32 101	Schutzbach .....	Altenkirchen (Westerwald) .....	452	57520
13 0 14 270	Schwaan, Stadt .....	Bützow .....	5 188	18258
16 0 19 520	Schwaara .....	Gera .....	128	07554
09 5 65 000	Schwabach, Stadt .....	Kreisfreie Stadt .....	37 307	91126
09 1 90 149	Schwabbruck .....	Weilheim-Schongau .....	776	86986
07 3 39 051	Schwabenheim an der Selz .....	Mainz-Bingen .....	2 356	55270
09 1 74 143	Schwabhausen .....	Dachau .....	4 926	85247
16 0 20 460	Schwabhausen .....	Gotha .....	690	99869
09 7 72 200	Schwabmünchen, Stadt .....	Augsburg .....	11 835	86830
09 1 90 151	Schwabsoien .....	Weilheim-Schongau .....	1 172	86987
01 0 54 116	Schwabstedt .....	Nordfriesland .....	1 227	25876
08 1 36 065	Schwäbisch Gmünd, Stadt .....	Ostalbkreis .....	63 701	73525 *
08 1 27 076	Schwäbisch Hall, Stadt .....	Schwäbisch Hall .....	33 892	74523
03 2 51 032	Schwaförden .....	Diepholz .....	1 521	27252
09 5 74 156	Schwaig b. Nürnberg .....	Nürnberger Land .....	8 357	90571
09 1 80 131	Schwaigen .....	Garmisch-Partenkirchen .....	636	82445
08 1 25 086	Schwaigern, Stadt .....	Heilbronn .....	10 116	74193
08 1 19 068	Schwaikheim .....	Rems-Murr-Kreis .....	8 347	71409
10 0 44 118	Schwalbach .....	Saarlouis .....	19 392	66773
06 4 36 011	Schwalbach am Taunus, Stadt .....	Main-Taunus-Kreis .....	14 484	65824
07 1 40 140	Schwall .....	Rhein-Hunsrück-Kreis .....	214	56281
16 0 36 290	Schwallungen .....	Schmalkalden .....	2 124	98590
06 6 34 022	Schwalmsstadt, Stadt .....	Schwalme-Eder-Kreis .....	18 577	34613
06 5 35 017	Schwalmtal .....	Vogelsbergkreis .....	3 378	36318

1) \* Bedeutet, daß die Gemeinde mehrere Postleitzahlen hat;  
die hier genannte Zahl ist diejenige des Verwaltungssitzes der Gemeinde.

4 Gemeinden in alphabetischer Ordnung mit Schlüsselnummer,  
Bevölkerung und Postleitzahl am 31.12.1993

S

Schlüssel- nummer	Gemeinde	Kreis/Landkreis	Bevöl- kerung	Post- leit- zahl 1)
05 1 66 024	Schwalmtal .....	Viersen .....	16 400	41366
08 3 17 150	Schwanau .....	Ortenaukreis .....	6 247	77963
13 0 25 360	Schwanbeck .....	Neubrandenburg .....	429	17099
14 0 45 440	Schwand .....	Plauen .....	182	08538
09 3 76 161	Schwandorf, Stadt .....	Schwandorf .....	26 894	92421
12 0 60 220	Schwanebeck .....	Barnim .....	2 638	16341
12 0 69 588	Schwanebeck .....	Potsdam-Mittelmark .....	300	14806
15 3 19 360	Schwanebeck, Stadt .....	Halberstadt .....	2 459	39397
15 3 41 260	Schwaneberg .....	Wanzleben .....	581	39171
15 3 20 510	Schwanefeld .....	Haldensleben .....	429	39343
03 3 56 009	Schwanewede .....	Osterholz .....	17 504	28790
09 6 78 175	Schwanfeld .....	Schweinfurt .....	1 937	97523
09 7 77 169	Schwangau .....	Ostallgäu .....	3 439	87645
13 0 21 810	Schwanheide .....	Hagenow .....	746	19258
07 3 40 047	Schwanheim .....	Pirmasens .....	582	76848
12 0 68 388	Schwanow .....	Ostprignitz-Ruppin .....	143	16831
09 5 76 132	Schwanstetten, Markt .....	Roth .....	6 924	90596
12 0 65 288	Schwante .....	Oberhavel .....	1 050	16727
03 2 51 033	Schwarme .....	Diepholz .....	1 992	27327
03 3 58 020	Schwarmstedt .....	Soltau-Fallingb. ....	4 840	29690
01 0 57 076	Schwartbuck .....	Plön .....	669	24257
13 0 26 430	Schwarz .....	Neustrelitz .....	500	17252
15 3 38 230	Schwarz .....	Schönebeck .....	531	39240
16 0 42 330	Schwarza .....	Suhl .....	1 450	98547
08 2 25 116	Schwarzach .....	Neckar-Odenwald-Kreis .....	3 068	74869
09 6 75 165	Schwarzach a. Main, Markt .....	Kitzingen .....	3 428	97359
09 3 76 162	Schwarzach b. Nabburg .....	Schwandorf .....	1 455	92548
09 2 78 187	Schwarzach, Markt .....	Straubing-Bogen .....	2 533	94374
16 0 28 530	Schwarzbach .....	Meiningen .....	381	98634
16 0 19 530	Schwarzbach .....	Gera .....	254	07589
12 0 66 292	Schwarzbach .....	Oberspreewald-Lausitz .....	723	01945
14 0 11 260	Schwarzbach .....	Annaberg .....	527	09481
14 0 48 430	Schwarzbach .....	Rochlitz .....	455	09306
16 0 33 580	Schwarzburg .....	Rudolstadt .....	778	07427
12 0 71 348	Schwarze Pumpe .....	Spree-Neiße .....	2 707	03139

1) \* Bedeutet, daß die Gemeinde mehrere Postleitzahlen hat;  
die hier genannte Zahl ist diejenige des Verwaltungssitzes der Gemeinde.

4 Gemeinden in alphabetischer Ordnung mit Schlüsselnummer,  
Bevölkerung und Postleitzahl am 31.12.1993

S

Schlüssel- nummer	Gemeinde	Kreis/Landkreis	Bevöl- kerung	Post- leit- zahl 1)
07 1 40 141	Schwarzen .....	Rhein-Hunsrück-Kreis .....	144	55481
09 3 74 156	Schwarzenbach .....	Neustadt a.d. Waldnaab .....	1 001	92720
09 4 75 169	Schwarzenbach a. Wald, Stadt ...	Hof .....	5 830	95131
09 4 75 168	Schwarzenbach a.d. Saale, Stadt	Hof .....	8 563	95126
01 0 53 116	Schwarzenbek, Stadt .....	Herzogtum Lauenburg .....	11 681	21493
14 0 49 140	Schwarzenberg/ Erzgeb., Stadt ..	Schwarzenberg .....	19 623	08340
07 2 31 116	Schwarzenborn .....	Bernkastel-Wittlich .....	57	54533
06 6 34 023	Schwarzenborn, Stadt .....	Schwalm-Eder-Kreis .....	1 342	34639
09 5 74 157	Schwarzenbruck .....	Nürnberger Land .....	8 861	90592
09 3 76 163	Schwarzenfeld, Markt .....	Schwandorf .....	6 158	92521
07 1 33 205	Schwarzerden .....	Bad Kreuznach .....	282	55629
16 0 20 470	Schwarzhausen .....	Gotha .....	742	99891
12 0 66 296	Schwarzheide N.L., Stadt .....	Oberspreewald-Lausitz .....	8 153	01987
09 3 76 164	Schwarzhofen, Markt .....	Schwandorf .....	1 705	92447
15 3 31 710	Schwarzholz .....	Osterburg .....	247	39596
14 0 34 350	Schwarzkolbm .....	Hoyerswerda .....	562	02991
09 6 78 176	Schwebheim .....	Schweinfurt .....	3 795	97525
07 3 35 043	Schwedelbach .....	Kaiserslautern .....	941	67685
01 0 58 150	Schwedeneck .....	Rendsburg-Eckernförde .....	2 589	24229
12 0 73 532	Schwedt/ Oder, Stadt .....	Stadtkreis .....	49 594	16303
07 3 34 028	Schwegenheim .....	Germersheim .....	2 450	67365
07 2 35 125	Schweich, Stadt .....	Trier-Saarburg .....	6 030	54338
16 0 23 700	Schweickershausen .....	Hildburghausen .....	174	98663
07 3 37 071	Schweigen-Rechtenbach .....	Südliche Weinstraße .....	1 368	76889
07 1 41 127	Schweighausen .....	Rhein-Lahn-Kreis .....	213	56377
07 3 37 072	Schweighofen .....	Südliche Weinstraße .....	555	76889
14 0 48 440	Schweikershain .....	Rochlitz .....	599	09326
16 0 15 760	Schweina .....	Bad Salzungen .....	3 223	36448
16 0 34 420	Schweinbach .....	Saalfeld .....	176	07338
03 4 62 013	Schweindorf .....	Wittmund .....	573	26556
09 6 62 000	Schweinfurt, Stadt .....	Kreisfreie Stadt .....	55 284	97421 *
15 1 47 330	Schweinitz .....	Zerbst .....	368	39279
12 0 68 392	Schweinrich .....	Ostprignitz-Ruppin .....	187	16909
07 1 33 092	Schweinschied .....	Bad Kreuznach .....	228	67744
07 3 33 069	Schweisweiler .....	Donnersbergkreis .....	358	67808

1) \* Bedeutet, daß die Gemeinde mehrere Postleitzahlen hat;  
die hier genannte Zahl ist diejenige des Verwaltungssitzes der Gemeinde.



4 Gemeinden in alphabetischer Ordnung mit Schlüsselnummer,  
Bevölkerung und Postleitzahl am 31.12.1993

S

Schlüssel- nummer	Gemeinde	Kreis/Landkreis	Bevöl- kerung	Post- leit- zahl 1)
09 1 86 152	Schweitenkirchen .....	Pfaffenhofen a.d. Ilm .....	4 290	85301
07 3 40 048	Schweix .....	Pirmasens .....	393	66957
05 9 54 024	Schwelm, Stadt .....	Ennepe-Ruhr-Kreis .....	30 905	58332
15 1 18 220	Schwemsal .....	Gräfenhainichen .....	631	06774
15 2 37 470	Schwenda .....	Sangerhausen .....	729	06547
08 4 26 108	Schwendi .....	Biberach .....	5 833	88477
08 4 37 102	Schwenningen .....	Sigmaringen .....	1 673	72477
09 7 73 164	Schwenningen .....	Dillingen a.d. Donau .....	1 455	89443
14 0 35 630	Schwepnitz .....	Kamenz .....	1 925	01936
07 1 33 093	Schweppenhausen .....	Bad Kreuznach .....	922	55444
07 1 34 079	Schwerbach .....	Birkenfeld .....	69	55624
16 0 18 540	Schwerborn .....	Erfurt .....	508	99195
12 0 61 448	Schwerin .....	Dahme-Spreewald .....	725	15755
12 0 67 448	Schwerin .....	Oder-Spree .....	104	15859
13 0 04 000	Schwerin, Landeshauptstadt .....	Stadtkreis .....	122 189	19055 *
03 2 56 028	Schweringen .....	Nienburg (Weser) .....	820	27324
13 0 12 360	Schwerinsburg .....	Anklam .....	165	17398
03 4 57 019	Schwerinsdorf .....	Leer .....	712	26835
16 0 43 770	Schwerstedt .....	Weimar .....	369	99439
16 0 38 390	Schwerstedt .....	Sömmerda .....	664	99634
05 9 78 028	Schwerte, Stadt .....	Unna .....	50 955	58239
15 2 35 460	Schwerz .....	Saalkreis .....	588	06188
12 0 67 452	Schwerzko .....	Oder-Spree .....	104	15898
01 0 54 118	Schwesing .....	Nordfriesland .....	736	25813
14 0 43 360	Schweta .....	Oschatz .....	954	04769
08 2 26 084	Schwetzingen, Stadt .....	Rhein-Neckar-Kreis .....	21 360	68723
13 0 25 370	Schwichtenberg .....	Neubrandenburg .....	494	17099
16 0 28 540	Schwickershausen .....	Meiningen .....	324	98631
08 1 18 067	Schwieberdingen .....	Ludwigsburg .....	9 437	71701
03 3 60 019	Schwiebau .....	Uelzen .....	827	29593
15 3 16 230	Schwiesau .....	Gardelegen .....	436	39638
09 1 81 140	Schwiffling .....	Landsberg a. Lech .....	693	86940
09 1 83 144	Schwindegg .....	Mühlendorf a. Inn .....	3 274	84419
13 0 24 210	Schwinkendorf .....	Malchin .....	417	17139
07 2 32 305	Schwarzheim .....	Bitburg-Prüm .....	391	54597

1) \* Bedeutet, daß die Gemeinde mehrere Postleitzahlen hat;  
die hier genannte Zahl ist diejenige des Verwaltungssitzes der Gemeinde.

4 Gemeinden in alphabetischer Ordnung mit Schlüsselnummer,  
Bevölkerung und Postleitzahl am 31.12.1993

5

Schlüssel- nummer	Gemeinde	Kreis/Landkreis	Bevöl- kerung	Post- leit- zahl 1)
01 0 60 074	Schwissel .....	Segeberg .....	224	23795
16 0 22 490	Schwobfeld .....	Heiligenstadt .....	119	37318
08 3 36 082	Schwörstadt .....	Lörrach .....	2 534	79739
07 1 34 080	Schwollen .....	Birkenfeld .....	476	55767
03 1 51 027	Schwülper .....	Gifhorn .....	5 419	38179
14 0 14 730	Sdier .....	Bautzen .....	425	02694
14 0 50 300	Sebnitz, Stadt .....	Sebnitz .....	10 282	01855
07 1 43 292	Seck .....	Westerwaldkreis .....	1 289	56479
08 2 25 091	Seckach .....	Neckar-Odenwald-Kreis .....	4 198	74743
12 0 69 596	Seddinger See .....	Potsdam-Mittelmark .....	4 189	14554
12 0 66 300	Sedlitz .....	Oberspreewald-Lausitz .....	1 109	01968
16 0 16 620	Seebach .....	Eisenach .....	3 638	99846
16 0 29 440	Seebach .....	Mühlhausen .....	829	99991
08 3 17 126	Seebach .....	Ortenaukreis .....	1 469	77889
12 0 68 396	Seebeck-Strubensee .....	Ostprignitz-Ruppin .....	303	16835
15 3 36 590	Seebenau .....	Salzwedel .....	539	29413
16 0 20 480	Seebergen .....	Gotha .....	1 385	99869
12 0 69 592	Seeburg .....	Potsdam-Mittelmark .....	425	14476
15 2 15 270	Seeburg .....	Eisleben .....	660	06317
03 1 52 024	Seeburg .....	Göttingen .....	1 432	37136
01 0 60 075	Seedorf .....	Segeberg .....	1 907	23823
01 0 53 117	Seedorf .....	Herzogtum Lauenburg .....	506	23883
03 3 57 042	Seedorf .....	Rotenburg (Wümme) .....	567	27404
01 0 58 151	Seefeld .....	Rendsburg-Eckernförde .....	324	25557
12 0 60 224	Seefeld .....	Barnim .....	959	16356
09 1 88 132	Seefeld .....	Starnberg .....	6 426	82229
09 7 77 170	Seeg .....	Ostallgäu .....	2 716	87637
16 0 14 340	Seega .....	Artern .....	515	06567
14 0 37 520	Seehausen .....	Leipzig .....	1 225	04448
12 0 73 536	Seehausen .....	Uckermark .....	190	17291
12 0 72 400	Seehausen .....	Teltow-Fläming .....	385	14913
09 1 80 132	Seehausen a. Staffelsee .....	Garmisch-Partenkirchen .....	2 045	82418
15 3 31 720	Seehausen/ Altmark, Stadt .....	Osterburg .....	4 959	39615
15 3 41 270	Seehausen, Stadt .....	Wanzleben .....	2 118	39365
06 4 32 022	Seeheim-Jugenheim .....	Darmstadt-Dieburg .....	16 643	64342

1) \* Bedeutet, daß die Gemeinde mehrere Postleitzahlen hat;  
die hier genannte Zahl ist diejenige des Verwaltungssitzes der Gemeinde.

4 Gemeinden in alphabetischer Ordnung mit Schlüsselnummer,  
Bevölkerung und Postleitzahl am 31.12.1993

S

Schlüssel- nummer	Gemeinde	Kreis/Landkreis	Bevöl- kerung	Post- leit- zahl 1)
13 0 33 540	Seehof .....	Schwerin .....	532	19069
08 4 26 109	Seekirch .....	Biberach .....	229	88422
08 3 17 127	Seelbach .....	Ortenaukreis .....	4 928	77960
07 1 41 128	Seelbach .....	Rhein-Lahn-Kreis .....	397	56377
07 1 32 103	Seelbach (Westerwald) .....	Altenkirchen (Westerwald) .....	337	57632
07 1 32 102	Seelbach bei Hamm (Sieg) .....	Altenkirchen (Westerwald) .....	220	57577
07 3 33 203	Seelen .....	Donnersbergkreis .....	182	67744
14 0 15 300	Seeligstadt .....	Bischofswerda .....	587	01909
14 0 30 510	Seelingstädt .....	Grimma .....	727	04687
16 0 19 540	Seelingstädt .....	Gera .....	1 674	07580
14 0 48 450	Seelitz .....	Rochlitz .....	1 303	09306
12 0 64 448	Seelow, Stadt .....	Märkisch-Oderland .....	5 240	15306
03 2 53 014	Seelze, Stadt .....	Hannover .....	32 423	30926
09 1 89 143	Seeon-Seebruck .....	Traunstein .....	4 153	83370
14 0 47 430	Seerhausen .....	Riesa .....	431	01594
07 1 33 094	Seesbach .....	Bad Kreuznach .....	640	55629
03 1 53 012	Seesen, Stadt .....	Goslar .....	22 636	38723
09 1 90 152	Seeshaupt .....	Weilheim-Schongau .....	2 653	82402
01 0 56 033	Seester .....	Pinneberg .....	901	25370
01 0 56 045	Seestermühe .....	Pinneberg .....	828	25371
01 0 54 119	Seeth .....	Nordfriesland .....	675	25878
01 0 56 046	Seeth-Ekholt .....	Pinneberg .....	651	25337
15 3 16 240	Seethen .....	Gardelegen .....	171	39638
03 3 53 031	Seevetal .....	Harburg .....	37 758	21218 *
08 2 37 073	Seewald .....	Freudenstadt .....	2 305	72297
07 2 32 119	Seffern .....	Bitburg-Prüm .....	327	54636
07 2 32 120	Sefferweich .....	Bitburg-Prüm .....	263	54636
12 0 68 400	Segeletz .....	Ostprignitz-Ruppin .....	264	16845
03 2 57 034	Seggebruch .....	Schaumburg .....	1 265	31691
15 3 20 520	Seggerde .....	Haldensleben .....	130	39356
09 6 75 166	Segnitz .....	Kitzingen .....	875	97340
01 0 58 152	Sehestedt .....	Rendsburg-Eckernförde .....	655	24814
03 1 58 028	Sehnde .....	Wolfenbüttel .....	1 019	38279
03 2 54 030	Sehlem .....	Hildesheim .....	985	31196
07 2 31 117	Sehlem .....	Bernkastel-Wittlich .....	807	54518

1) \* Bedeutet, daß die Gemeinde mehrere Postleitzahlen hat;  
die hier genannte Zahl ist diejenige des Verwaltungssitzes der Gemeinde.

4 Gemeinden in alphabetischer Ordnung mit Schlüsselnummer,  
Bevölkerung und Postleitzahl am 31.12.1993

S

Schlüssel- nummer	Gemeinde	Kreis/Landkreis	Bevöl- kerung	Post- leit- zahl 1)
13 0 32 410	Sehlen .....	Rügen .....	679	18528
14 0 11 270	Sehma .....	Annaberg .....	2 892	09465
03 2 53 015	Sehnde .....	Hannover .....	18 248	31319
07 1 33 095	Seibersbach .....	Bad Kreuznach .....	1 471	55444
14 0 34 360	Seidewinkel .....	Hoyerswerda .....	359	02979
16 0 17 350	Seifartsdorf .....	Eisenberg .....	165	07613
07 1 32 104	Seifen .....	Altenkirchen (Westerwald) .....	157	57632
14 0 20 520	Seifersdorf .....	Dippoldiswalde .....	1 051	01774
14 0 25 280	Seifersdorf .....	Freiberg .....	374	09603
14 0 22 450	Seifersdorf b. Radeberg .....	Dresden .....	643	01454
14 0 39 330	Seiffen/ Erzgeb., Kurort .....	Marienberg .....	3 157	09548
14 0 56 210	Seifhennersdorf, Stadt .....	Zittau .....	5 946	02782
12 0 65 292	Seilershof .....	Oberhavel .....	215	16775
07 2 32 306	Seinsfeld .....	Bitburg-Prüm .....	205	54655
09 6 75 167	Seinsheim, Markt .....	Kitzingen .....	1 137	97342
16 0 32 470	Seisla .....	Pößneck .....	170	07389
16 0 25 510	Seitenroda .....	Jena .....	201	07768
08 3 27 055	Seitingen-Oberflacht .....	Tuttlingen .....	2 192	78606
07 2 32 307	Seiwerath .....	Bitburg-Prüm .....	162	54597
09 4 79 152	Selb, Stadt .....	Wunsiedel i. Fichtelgebirge .....	19 685	95100
07 1 32 105	Selbach (Sieg) .....	Altenkirchen (Westerwald) .....	765	57539
12 0 63 276	Selbelang .....	Havelland .....	346	14641
14 0 19 390	Selben .....	Delitzsch .....	673	04509
15 1 18 230	Selbitz .....	Gräfenhainichen .....	462	06773
09 4 75 171	Selbitz, Stadt .....	Hof .....	5 033	95152
07 3 36 094	Selchenbach .....	Kusel .....	351	66871
12 0 61 452	Selchow .....	Dahme-Spreewald .....	334	15831
12 0 67 456	Selchow .....	Oder-Spree .....	258	15859
01 0 57 077	Selent .....	Plön .....	1 224	24238
05 3 70 024	Selkant .....	Heinsberg .....	8 808	52538
06 4 38 013	Seligenstadt, Stadt .....	Offenbach .....	18 566	63500
16 0 36 300	Seligenthal .....	Schmalkalden .....	1 611	98593
01 0 59 078	Selk .....	Schleswig-Flensburg .....	761	24884
12 0 61 456	Sellendorf .....	Dahme-Spreewald .....	383	15938
07 2 32 308	Sellerich .....	Bitburg-Prüm .....	348	54608

1) \* Bedeutet, daß die Gemeinde mehrere Postleitzahlen hat;  
die hier genannte Zahl ist diejenige des Verwaltungssitzes der Gemeinde.

4 Gemeinden in alphabetischer Ordnung mit Schlüsselnummer,  
Bevölkerung und Postleitzahl am 31.12.1993

S

Schlüssel- nummer	Gemeinde	Kreis/Landkreis	Bevöl- kerung	Post- leit- zahl 1)
12 0 71 352	Sellessen .....	Spree-Neiße .....	711	03130
13 0 32 420	Sellin, Ostseebad .....	Rügen .....	2 668	18586
05 9 78 032	Selm, Stadt .....	Unna .....	25 641	59379
13 0 18 340	Selmsdorf .....	Grevesmühlen .....	1 451	23923
13 0 14 280	Selow .....	Bützow .....	564	18246
13 0 31 370	Selpin .....	Rostock .....	722	18195
03 3 57 043	Selsingen .....	Rotenburg (Wümme) .....	2 930	27446
16 0 40 290	Seltendorf .....	Sonneberg .....	427	96528
06 5 33 014	Selters (Taunus) .....	Limburg-Weilburg .....	7 722	65618
07 1 43 067	Selters (Westerwald) .....	Westerwaldkreis .....	2 424	56242
07 3 39 053	Selzen .....	Mainz-Bingen .....	1 349	55278
07 3 35 205	Sembach .....	Kaiserslautern .....	1 012	67681
12 0 71 356	Sembten .....	Spree-Neiße .....	278	03172
12 0 63 280	Semlin .....	Havelland .....	394	14715
13 0 29 480	Semlow .....	Ribnitz-Damgarten .....	1 073	18334
03 1 58 029	Semmenstedt .....	Wolfenbüttel .....	662	38327
05 5 58 044	Senden .....	Coesfeld .....	17 053	48308
09 7 75 152	Senden, Stadt .....	Neu-Ulm .....	21 158	89250
05 5 70 040	Sendenhorst, Stadt .....	Warendorf .....	12 065	48324
12 0 66 304	Senftenberg, Stadt .....	Oberspreewald-Lausitz .....	28 123	01968
12 0 60 228	Senftenhütte .....	Barnim .....	179	16230
09 3 73 159	Sengenthal .....	Neumarkt i.d. OPf. ....	2 341	92369
07 2 32 309	Sengerich .....	Bitburg-Prüm .....	23	54619
07 1 35 079	Senheim .....	Cochem-Zell .....	638	56820
15 2 35 470	Sennewitz .....	Saalkreis .....	1 089	06193
09 6 78 178	Sennfeld .....	Schweinfurt .....	4 258	97526
06 4 37 015	Sensbachtal .....	Odenwaldkreis .....	1 168	64759
07 1 31 075	Senscheid .....	Ahrweiler .....	111	53520
15 1 34 180	Senst .....	Roßlau .....	263	06869
07 1 34 081	Sensweiler .....	Birkenfeld .....	583	55758
12 0 61 460	Senzig .....	Dahme-Spreewald .....	2 042	15754
12 0 63 284	Senzke .....	Havelland .....	287	14662
16 0 17 360	Serba .....	Eisenberg .....	825	07616
12 0 71 360	Sergen .....	Spree-Neiße .....	342	03058
14 0 30 520	Sermuth-Schönbach .....	Grimma .....	1 293	04668

1) \* Bedeutet, daß die Gemeinde mehrere Postleitzahlen hat;  
die hier genannte Zahl ist diejenige des Verwaltungssitzes der Gemeinde.

4 Gemeinden in alphabetischer Ordnung mit Schlüsselnummer,  
Bevölkerung und Postleitzahl am 31.12.1993

S

Schlüssel- nummer	Gemeinde	Kreis/Landkreis	Bevöl- kerung	Post- leit- zahl 1)
15 1 34 190	Serno .....	Roßlau .....	391	06862
12 0 72 404	Sernow .....	Teltow-Fläming .....	143	14913
07 2 35 126	Serrig .....	Trier-Saarburg .....	1 407	54455
08 1 18 068	Sersheim .....	Ludwigsburg .....	4 706	74372
12 0 60 232	Serwest .....	Barnim .....	334	16230
07 1 43 068	Sessenbach .....	Westerwaldkreis .....	483	56237
07 1 43 069	Sessenhausen .....	Westerwaldkreis .....	747	56244
09 4 73 165	Seßlach, Stadt .....	Coburg .....	4 009	96145
01 0 60 076	Seth .....	Segeberg .....	1 682	23845
13 0 21 820	Setzin .....	Hagenow .....	492	19230
08 4 25 112	Setzingen .....	Alb-Donau-Kreis .....	635	89129
09 3 73 160	Seubersdorf i.d. OPf. ....	Neumarkt i.d. OPf. ....	4 833	92358
16 0 35 460	Seubtendorf .....	Schleiz .....	248	07922
09 5 73 126	Seukendorf .....	Fürth .....	2 529	90556
03 1 52 025	Seulingen .....	Göttingen .....	1 346	37136
07 2 32 310	Sevenig (Our) .....	Bitburg-Prüm .....	70	54617
07 2 32 121	Sevenig bei Neuburg .....	Bitburg-Prüm .....	50	54673
13 0 27 220	Severin .....	Parchim .....	233	19374
12 0 68 404	Sewekow .....	Ostprignitz-Ruppin .....	196	16909
08 3 16 039	Sexau .....	Emmendingen .....	2 926	79350
09 4 72 188	Seybothenreuth .....	Bayreuth .....	901	95517
15 1 24 550	Seyda, Stadt .....	Jessen .....	1 174	06918
14 0 20 530	Seyde .....	Dippoldiswalde .....	220	01776
03 2 54 031	Sibbesse .....	Hildesheim .....	2 615	31079
15 3 16 250	Sichau .....	Gardelegen .....	245	39649
16 0 22 500	Sickerode .....	Heiligenstadt .....	185	37308
03 1 58 030	Sickte .....	Wolfenbüttel .....	4 849	38173
07 3 37 073	Sieboldingen .....	Südliche Weinstraße .....	972	76833
07 1 37 099	Siebenbach .....	Mayen-Koblenz .....	178	56729
01 0 53 118	Siebenbäumen .....	Herzogtum Lauenburg .....	534	23847
01 0 53 119	Siebeneichen .....	Herzogtum Lauenburg .....	265	21514
14 0 25 290	Siebenlehn, Stadt .....	Freiberg .....	1 903	09634
15 2 15 280	Siebiggerode .....	Eisleben .....	724	06308
13 0 11 270	Siedenbollentin .....	Altentreptow .....	767	17089
13 0 15 360	Siedenbrünzow .....	Demmin .....	465	17111

1) \* Bedeutet, daß die Gemeinde mehrere Postleitzahlen hat;  
die hier genannte Zahl ist diejenige des Verwaltungssitzes der Gemeinde.

4 Gemeinden in alphabetischer Ordnung mit Schlüsselnummer,  
Bevölkerung und Postleitzahl am 31.12.1993

S

Schlüssel- nummer	Gemeinde	Kreis/Landkreis	Bevöl- kerung	Post- leitz- zahl 1)
03 2 51 034	Siedenburg, Flecken .....	Diepholz .....	1 273	27254
15 3 36 600	Siedenlangenbeck .....	Salzwedel .....	462	29416
07 3 31 060	Siefersheim .....	Alzey-Worms .....	996	55599
12 0 61 464	Siegadel .....	Dahme-Spreewald .....	101	15913
06 5 32 019	Siegbach .....	Lahn-Dill-Kreis .....	3 074	35768
05 3 82 060	Siegburg, Stadt .....	Rhein-Sieg-Kreis .....	36 628	53721
16 0 13 520	Siegelbach .....	Arnstadt .....	756	99338
08 1 25 087	Siegelsbach .....	Heilbronn .....	1 471	74936
05 9 70 040	Siegen, Stadt .....	Siegen-Wittgenstein .....	111 845	57072 *
09 2 73 172	Siegenburg, Markt .....	Kelheim .....	2 819	93354
16 0 30 270	Siegmundsburg .....	Neuhaus a. Rennweg .....	285	98749
09 1 89 145	Siegsdorf .....	Traunstein .....	7 588	83313
01 0 62 069	Siek .....	Stormarn .....	1 812	22962
09 7 71 165	Sielenbach .....	Aichach-Friedberg .....	1 340	86577
13 0 35 260	Siemersdorf .....	Stralsund .....	553	18465
07 1 34 082	Sien .....	Birkenfeld .....	596	55758
07 1 34 083	Sienhachenbach .....	Birkenfeld .....	202	55758
01 0 55 039	Sierksdorf .....	Ostholstein .....	1 461	23730
01 0 53 120	Sierksrade .....	Herzogtum Lauenburg .....	334	23847
07 1 31 076	Sierscheid .....	Ahrweiler .....	91	53520
07 1 43 070	Siershahn .....	Westerwaldkreis .....	2 680	56427
15 2 15 290	Siersleben .....	Eisleben .....	1 934	06308
07 1 34 084	Siesbach .....	Birkenfeld .....	405	55767
15 3 20 470	Siestedt .....	Haldensleben .....	606	39356
12 0 72 408	Siethen .....	Teltow-Fläming .....	455	14974
13 0 30 300	Sietow .....	Röbel/ Müritz .....	516	17209
12 0 64 452	Sietzing .....	Märkisch-Oderland .....	197	15320
15 2 35 480	Sietzsch .....	Saalkreis .....	630	06188
12 0 67 460	Sieversdorf .....	Oder-Spree .....	235	15236
12 0 68 408	Sieversdorf .....	Ostprignitz-Ruppin .....	641	16845
01 0 60 077	Sievershütten .....	Segeberg .....	877	24641
01 0 59 159	Sieverstedt .....	Schleswig-Flensburg .....	1 546	24885
12 0 71 364	Siewisch .....	Spree-Neiße .....	176	03116
01 0 61 099	Siezbüttel .....	Steinburg .....	66	25560
13 0 27 230	Siggelkow .....	Parchim .....	1 071	19376

1) \* Bedeutet, daß die Gemeinde mehrere Postleitzahlen hat;  
die hier genannte Zahl ist diejenige des Verwaltungssitzes der Gemeinde.

4 Gemeinden in alphabetischer Ordnung mit Schlüsselnummer,  
Bevölkerung und Postleitzahl am 31.12.1993

S

Schlüssel- nummer	Gemeinde	Kreis/Landkreis	Bevöl- kerung	Post- leit- zahl 1)
08 4 37 104	Sigmaringen, Stadt .....	Sigmaringen .....	16 451	72488
08 4 37 105	Sigmaringendorf .....	Sigmaringen .....	3 695	72517
09 7 76 126	Sigmarszell .....	Lindau (Bodensee) .....	2 429	88138
16 0 45 300	Silberfeld .....	Zeulenroda .....	120	07937
16 0 44 430	Silberhausen .....	Worbis .....	775	37351
01 0 59 079	Silberstedt .....	Schleswig-Flensburg .....	1 825	24887
14 0 58 340	Silberstraße .....	Zwickau .....	1 332	08121
16 0 17 370	Silbitz .....	Eisenberg .....	586	07613
16 0 44 440	Silkerode .....	Worbis .....	409	37345
12 0 70 376	Silmersdorf .....	Prignitz .....	153	16949
13 0 39 410	Silz .....	Waren .....	349	17214
07 3 37 074	Silz .....	Südliche Weinstraße .....	820	76857
01 0 61 100	Silzen .....	Steinburg .....	145	25551
09 2 77 145	Simbach a. Inn, Stadt .....	Rottal-Inn .....	10 141	84359
09 2 79 135	Simbach, Markt .....	Dingolfing-Landau .....	3 635	94436
09 5 74 158	Simmelsdorf .....	Nürnberger Land .....	3 198	91245
05 3 54 028	Simmerath .....	Aachen .....	14 170	52152
07 1 43 071	Simmern .....	Westerwaldkreis .....	1 417	56337
07 1 40 144	Simmern/ Hunsrück, Stadt .....	Rhein-Hunsrück-Kreis .....	6 946	55469
12 0 71 368	Simmersdorf .....	Spree-Neiße .....	290	03149
08 2 35 066	Simmersfeld .....	Calw .....	2 183	72226
09 5 75 163	Simmershofen .....	Neustadt a.d.Aisch-Bad Windsheim	1 023	97215
07 1 33 096	Simmertal .....	Bad Kreuznach .....	1 927	55618
08 2 35 067	Simmozheim .....	Calw .....	2 564	75397
01 0 54 120	Simonsberg .....	Nordfriesland .....	759	25813
08 3 16 042	Simonswald .....	Emmendingen .....	3 112	79263
08 1 15 045	Sindelfingen, Stadt .....	Böblingen .....	59 930	71063 *
09 1 90 153	Sindelsdorf .....	Weilheim-Schongau .....	893	82404
16 0 13 530	Singen .....	Arnstadt .....	291	99326
08 3 35 075	Singen (Hohentwiel), Stadt .....	Konstanz .....	44 402	78224
07 1 41 129	Singhofen .....	Rhein-Lahn-Kreis .....	1 677	56379
06 5 32 020	Sinn .....	Lahn-Dill-Kreis .....	6 385	35764
06 4 35 027	Sinntal .....	Main-Kinzig-Kreis .....	10 193	36391
08 2 26 085	Sinsheim, Stadt .....	Rhein-Neckar-Kreis .....	31 685	74889
07 2 32 122	Sinspelt .....	Bitburg-Prüm .....	352	54675

1) \* Bedeutet, daß die Gemeinde mehrere Postleitzahlen hat;  
die hier genannte Zahl ist diejenige des Verwaltungssitzes der Gemeinde.



4 Gemeinden in alphabetischer Ordnung mit Schlüsselnummer,  
Bevölkerung und Postleitzahl am 31.12.1993

S

Schlüssel- nummer	Gemeinde	Kreis/Landkreis	Bevöl- kerung	Post- leit- zahl 1)
08 2 16 049	Sinzheim .....	Rastatt .....	9 706	76547
07 1 31 077	Sinzig, Stadt .....	Ahrweiler .....	16 006	53489
09 3 75 199	Sinzing .....	Regensburg .....	6 080	93161
07 3 33 071	Sippersfeld .....	Donnersbergkreis .....	1 036	67729
08 4 35 053	Sipplingen .....	Bodenseekreis .....	2 125	78354
15 3 32 160	Siptenfelde .....	Quedlinburg .....	669	06507
01 0 53 121	Sirksfelde .....	Herzogtum Lauenburg .....	267	23898
03 3 57 044	Sittensen .....	Rotenburg (Wümme) .....	4 747	27419
07 3 33 072	Sitters .....	Donnersbergkreis .....	97	67823
16 0 33 590	Sitzendorf .....	Rudolstadt .....	1 165	07429
14 0 52 340	Sitzenroda .....	Torgau .....	1 020	04889
14 0 31 430	Skäßchen .....	Großenhain .....	632	01561
14 0 35 650	Skaska-Döbra .....	Kamenz .....	600	01920
14 0 31 440	Skassa .....	Großenhain .....	309	01561
14 0 53 230	Skerbersdorf .....	Weißwasser .....	288	02957
07 1 33 501	Sobernheim, Stadt .....	Bad Kreuznach .....	6 632	55566
14 0 26 410	Sobrigau .....	Freital .....	217	01728
03 3 55 034	Soderstorf .....	Lüneburg .....	1 176	21388
09 1 87 174	Söchtenau .....	Rosenheim .....	2 333	83139
03 4 54 047	Sögel .....	Emsland .....	5 690	49751
03 2 54 032	Söhlde .....	Hildesheim .....	8 231	31185
06 6 33 024	Söhrewald .....	Kassel .....	4 949	34320
08 3 15 107	Sölden .....	Breisgau-Hochschwarzwald .....	1 007	79294
15 1 18 240	Söllichau .....	Gräfenhainichen .....	1 028	06774
03 1 54 020	Söllingen .....	Helmstedt .....	777	38387
16 0 19 550	Söllnitz .....	Gera .....	428	07554
16 0 38 400	Sömmerda, Stadt .....	Sömmerda .....	22 504	99610
01 0 54 121	Sönnebüll .....	Nordfriesland .....	183	25821
01 0 58 153	Sören .....	Rendsburg-Eckernförde .....	137	24241
07 3 39 054	Sörgenloch .....	Mainz-Bingen .....	939	55270
14 0 43 480	Sörnewitz .....	Oschatz .....	630	04758
07 1 32 106	Sörth .....	Altenkirchen (Westerwald) .....	245	57636
01 0 59 161	Sörup .....	Schleswig-Flensburg .....	3 928	24966
15 2 42 190	Sössen .....	Weißenfels .....	243	06686
05 9 74 040	Soest, Stadt .....	Soest .....	44 917	59494

1) \* Bedeutet, daß die Gemeinde mehrere Postleitzahlen hat;  
die hier genannte Zahl ist diejenige des Verwaltungssitzes der Gemeinde.

4 Gemeinden in alphabetischer Ordnung mit Schlüsselnummer,  
Bevölkerung und Postleitzahl am 31.12.1993

S

Schlüssel- nummer	Gemeinde	Kreis/Landkreis	Bevöl- kerung	Post- leit- zahl 1)
14 0 42 440	Sohl .....	Oelsnitz .....	643	08626
14 0 29 380	Sohland a. Rotstein .....	Görlitz .....	1 211	02894
14 0 14 750	Sohland/ Spree .....	Bautzen .....	4 421	02689
07 1 40 145	Sohren .....	Rhein-Hunsrück-Kreis .....	2 925	55487
07 1 40 146	Sohrschied .....	Rhein-Hunsrück-Kreis .....	115	55487
05 1 22 000	Solingen, Stadt .....	Kreisfreie Stadt .....	166 064	42651 *
16 0 32 480	Solkwitz .....	Pößneck .....	72	07381
01 0 59 162	Sollerup .....	Schleswig-Flensburg .....	474	24852
15 1 18 250	Sollnitz .....	Gräfenhainichen .....	281	06779
14 0 34 370	Sollschwitz .....	Hoyerswerda .....	361	02997
16 0 31 540	Sollstedt .....	Nordhausen .....	2 905	99759
16 0 29 450	Sollstedt .....	Mühlhausen .....	127	99976
01 0 54 123	Sollwitt .....	Nordfriesland .....	316	25884
06 5 32 021	Solms, Stadt .....	Lahn-Dill-Kreis .....	13 289	35606
09 5 77 168	Solnhofen .....	Weißenburg-Gunzenhausen .....	1 808	91807
15 3 16 260	Solpke .....	Gardelegen .....	623	39638
16 0 33 600	Solsdorf .....	Rudolstadt .....	278	07422
03 3 58 021	Soltau, Stadt .....	Soltau-Fallingb. ....	20 595	29614
03 3 60 020	Soltendieck .....	Uelzen .....	1 144	29594
09 6 75 169	Sommerach .....	Kitzingen .....	1 246	97334
07 2 35 129	Sommerau .....	Trier-Saarburg .....	62	54317
12 0 65 296	Sommerfeld .....	Oberhavel .....	1 070	16766
09 6 79 187	Sommerhausen, Markt .....	Würzburg .....	1 445	97286
09 6 71 153	Sommerkahl .....	Aschaffenburg .....	1 199	63825
01 0 61 101	Sommerland .....	Steinburg .....	763	25358
07 1 33 098	Sommerloch .....	Bad Kreuznach .....	406	55595
15 3 30 210	Sommersdorf .....	Oschersleben .....	1 178	39365
13 0 15 370	Sommersdorf .....	Demmin .....	219	17111
13 0 28 430	Sommersdorf .....	Pasewalk .....	264	17328
09 6 79 188	Sonderhofen .....	Würzburg .....	804	97255
16 0 39 420	Sondershausen, Stadt .....	Sondershausen .....	22 370	99706
09 6 73 167	Sondheim v.d. Rhön .....	Rhön-Grabfeld .....	1 234	97647
16 0 40 310	Sonneberg, Stadt .....	Sonneberg .....	25 655	96515
16 0 20 490	Sonneborn .....	Gotha .....	1 374	99869
09 4 73 166	Sonnefeld .....	Coburg .....	5 342	96242

1) \* Bedeutet, daß die Gemeinde mehrere Postleitzahlen hat;  
die hier genannte Zahl ist diejenige des Verwaltungssitzes der Gemeinde.

4 Gemeinden in alphabetischer Ordnung mit Schlüsselnummer,  
Bevölkerung und Postleitzahl am 31.12.1993

S

Schlüssel- nummer	Gemeinde	Kreis/Landkreis	Bevöl- kerung	Post- leit- zahl 1)
09 2 75 148	Sonnen .....	Passau .....	1 439	94164
12 0 65 300	Sonnenberg .....	Oberhavel .....	389	16775
07 1 34 085	Sonnenberg-Winnenberg .....	Birkenfeld .....	551	55767
08 4 15 091	Sonnenbühl .....	Reutlingen .....	6 618	72820
16 0 12 390	Sonnendorf .....	Apolda .....	58	99518
12 0 62 468	Sonnewalde, Stadt .....	Elbe-Elster .....	1 117	03249
07 1 34 086	Sonnschied .....	Birkenfeld .....	131	55758
05 1 70 040	Sonsbeck .....	Wesel .....	7 302	47665
09 7 78 196	Sontheim .....	Unterallgäu .....	2 203	87776
08 1 35 031	Sontheim an der Brenz .....	Heidenheim .....	5 645	89567
09 7 80 139	Sonthofen, Stadt .....	Oberallgäu .....	21 244	87527
06 6 36 011	Sontra, Stadt .....	Werra-Meißner-Kreis .....	9 420	36205
01 0 58 154	Sophienhamm .....	Rendsburg-Eckernförde .....	330	24806
12 0 60 236	Sophienstädt .....	Barnim .....	229	16348
12 0 64 456	Sophienthal .....	Märkisch-Oderland .....	214	15324
15 3 43 260	Sorge .....	Wernigerode .....	187	38875
14 0 43 490	Sornzig .....	Oschatz .....	1 196	04769
14 0 12 200	Sosa .....	Aue .....	2 365	08326
07 1 35 080	Sosberg .....	Cochem-Zell .....	185	56858
15 2 37 590	Sotterhausen .....	Sangerhausen .....	214	06528
03 3 57 045	Sottrum .....	Rotenburg (Wümme) .....	4 733	27367
09 1 87 176	Soyen .....	Rosenheim .....	2 623	83564
12 0 63 288	Spaatz .....	Havelland .....	399	14715
07 1 33 099	Spabrücken .....	Bad Kreuznach .....	1 159	55595
16 0 15 540	Spahl .....	Bad Salzungen .....	434	36419
03 4 54 048	Spahnharrenstätte .....	Emsland .....	1 321	49751
08 3 27 046	Spaichingen, Stadt .....	Tuttlingen .....	11 540	78549
07 1 33 100	Spall .....	Bad Kreuznach .....	167	55595
09 5 76 147	Spalt, Stadt .....	Roth .....	5 065	91174
07 2 32 311	Spangdahlem .....	Bitburg-Prüm .....	841	54529
06 6 34 024	Spangenberg, Stadt .....	Schwalm-Eder-Kreis .....	6 822	34286
14 0 47 440	Spansberg .....	Riesa .....	331	01609
13 0 12 370	Spantekow .....	Anklam .....	1 092	17392
09 5 72 154	Spardorf .....	Erlangen-Höchstädt .....	1 965	91080
16 0 35 470	Sparnberg .....	Schleiz .....	163	07927

1) \* Bedeutet, daß die Gemeinde mehrere Postleitzahlen hat;  
die hier genannte Zahl ist diejenige des Verwaltungssitzes der Gemeinde.

4 Gemeinden in alphabetischer Ordnung mit Schlüsselnummer,  
Bevölkerung und Postleitzahl am 31.12.1993

S

Schlüssel- nummer	Gemeinde	Kreis/Landkreis	Bevöl- kerung	Post- leit- zahl 1)
09 4 75 174	Sparneck, Markt .....	Hof .....	1 928	95234
09 1 80 133	Spatzenhausen .....	Garmisch-Partenkirchen .....	754	82447
07 1 37 223	Spay .....	Mayen-Koblenz .....	2 166	56322
08 2 26 086	Spechbach .....	Rhein-Neckar-Kreis .....	1 572	74937
12 0 60 240	Spechthausen .....	Barnim .....	188	16230
16 0 30 290	Spechtsbrunn .....	Neuhaus a. Rennweg .....	521	98743
07 2 32 123	Speicher .....	Bitburg-Prüm .....	2 905	54662
09 4 72 190	Speichersdorf .....	Bayreuth .....	5 326	95469
12 0 61 468	Speichrow .....	Dahme-Spreewald .....	125	15848
09 3 74 157	Speinshart .....	Neustadt a.d. Waldnaab .....	1 132	92676
03 4 54 049	Spelle .....	Emsland .....	6 145	48480
05 7 58 032	Spenge, Stadt .....	Herford .....	15 507	32139
12 0 72 412	Sperenberg .....	Teltow-Fläming .....	1 826	15838
15 2 27 360	Spergau .....	Merseburg .....	1 973	06237
07 1 40 147	Spesenroth .....	Rhein-Hunsrück-Kreis .....	187	56288
07 1 31 208	Spessart .....	Ahrweiler .....	729	56746
07 3 18 000	Speyer, Stadt .....	Kreisfreie Stadt .....	49 310	67346
15 2 35 490	Spickendorf .....	Saalkreis .....	490	06188
09 2 72 149	Spiegelau .....	Freyung-Grafenau .....	4 255	94518
08 1 19 069	Spiegelberg .....	Rems-Murr-Kreis .....	2 088	71579
03 4 62 014	Spiekeroog .....	Wittmund .....	671	26474
15 2 28 330	Spielberg .....	Naumburg .....	392	06628
10 0 43 117	Spiesen-Elversberg .....	Neunkirchen .....	15 460	66583
07 3 31 061	Spiesheim .....	Alzey-Worms .....	934	55288
07 3 40 049	Spirkelbach .....	Pirmasens .....	603	76848
14 0 56 220	Spitzkunnersdorf .....	Zittau .....	1 831	02794
13 0 19 220	Splietsdorf .....	Grimmen .....	640	18513
15 1 13 400	Spören .....	Bitterfeld .....	599	06780
14 0 34 380	Spohla .....	Hoyerswerda .....	252	02979
13 0 29 490	Spoldershagen .....	Ribnitz-Damgarten .....	262	18314
07 1 33 101	Sponheim .....	Bad Kreuznach .....	795	55595
13 0 25 380	Sponholz .....	Neubrandenburg .....	275	17039
15 2 46 280	Spora .....	Zeitz .....	1 068	06724
13 0 27 240	Spornitz .....	Parchim .....	1 529	19372
08 1 36 066	Spraitbach .....	Ostalbkreis .....	3 546	73565

1) \* Bedeutet, daß die Gemeinde mehrere Postleitzahlen hat;  
die hier genannte Zahl ist diejenige des Verwaltungssitzes der Gemeinde.

4 Gemeinden in alphabetischer Ordnung mit Schlüsselnummer,  
Bevölkerung und Postleitzahl am 31.12.1993

S

Schlüssel- nummer	Gemeinde	Kreis/Landkreis	Bevöl- kerung	Post- leit- zahl 1)
01 0 54 124	Sprakebüll .....	Nordfriesland .....	223	25917
03 1 51 028	Sprakensehl .....	Gifhorn .....	1 373	29365
14 0 41 350	Spree .....	Niesky .....	403	02923
12 0 67 464	Spreeau .....	Oder-Spree .....	463	15528
12 0 67 468	Spreehagen .....	Oder-Spree .....	1 567	15528
14 0 34 390	Spreewitz .....	Hoyerswerda .....	618	02979
12 0 71 372	Spremberg, Stadt .....	Spree-Neiße .....	23 592	03130
07 3 39 056	Sprendlingen .....	Mainz-Bingen .....	3 685	55576
03 2 53 016	Springe, Stadt .....	Hannover .....	29 965	31832
16 0 36 310	Springstille .....	Schmalkalden .....	691	98587
05 9 54 028	Sprockhövel, Stadt .....	Ennepe-Ruhr-Kreis .....	25 213	45549
14 0 19 400	Spröda .....	Delitzsch .....	373	04509
16 0 38 410	Spröttau .....	Sömmerda .....	903	99610
14 0 41 360	Sproitz .....	Niesky .....	689	02906
14 0 23 340	Sprotta .....	Eilenburg .....	924	04838
12 0 69 600	Sputendorf b. Großbeeren .....	Potsdam-Mittelmark .....	415	14532
08 4 15 093	St. Johann .....	Reutlingen .....	4 983	72813
16 0 23 630	St. Bernhard .....	Hildburghausen .....	309	98660
14 0 33 180	St. Egidien .....	Hohenstein-Ernstthal .....	2 762	09356
16 0 41 330	St. Gangloff .....	Stadtroda .....	1 349	07629
16 0 42 290	St. Kilian .....	Suhl .....	2 945	98553
12 0 71 376	Staakow .....	Spree-Neiße .....	46	15868
12 0 61 472	Staakow .....	Dahme-Spreewald .....	209	15910
15 3 40 420	Staats .....	Stendal .....	316	39599
15 1 34 200	Stackelitz .....	Roßlau .....	204	06862
03 3 59 038	Stade, Stadt .....	Stade .....	44 372	21682 *
07 3 39 057	Stadecken-Elsheim .....	Mainz-Bingen .....	4 074	55271
09 4 71 189	Stadelhofen .....	Bamberg .....	1 233	96187
03 3 60 021	Stadensen .....	Uelzen .....	1 386	29596
03 4 61 009	Stadland .....	Wesermarsch .....	7 745	26935 *
09 3 76 167	Stadlern .....	Schwandorf .....	755	92549
14 0 44 680	Stadt Wehlen, Stadt .....	Pirna .....	1 130	01829
06 5 34 018	Stadtallendorf, Stadt .....	Marburg-Biedenkopf .....	21 439	35260
09 7 72 202	Stadtbergen, Markt .....	Augsburg .....	14 069	86391
03 2 57 035	Stadthagen, Stadt .....	Schaumburg .....	23 254	31655

1) \* Bedeutet, daß die Gemeinde mehrere Postleitzahlen hat;  
die hier genannte Zahl ist diejenige des Verwaltungssitzes der Gemeinde.

4 Gemeinden in alphabetischer Ordnung mit Schlüsselnummer,  
Bevölkerung und Postleitzahl am 31.12.1993

S

Schlüssel- nummer	Gemeinde	Kreis/Landkreis	Bevöl- kerung	Post- leit- zahl 1)
16 0 13 540	Stadtilm, Stadt .....	Arnstadt .....	5 205	99326
07 2 33 240	Stadtkyll .....	Daun .....	1 379	54589
09 6 78 181	Stadtlauringen, Markt .....	Schweinfurt .....	4 270	97488
16 0 15 560	Stadtlengsfeld, Stadt .....	Bad Salzungen .....	2 171	36457
05 5 54 056	Stadtlohn, Stadt .....	Borken .....	18 564	48703
03 2 55 034	Stadtoldendorf, Stadt .....	Holzminde .....	6 263	37627
09 6 76 158	Stadtprozelten, Stadt .....	Miltenberg .....	1 691	97909
16 0 41 390	Stadtroda, Stadt .....	Stadtroda .....	6 075	07646
09 4 77 156	Stadtsteinach, Stadt .....	Kulmbach .....	3 535	95346
01 0 54 125	Stadum .....	Nordfriesland .....	955	25917
13 0 31 390	Stäbelow .....	Rostock .....	651	18198
12 0 65 304	Staffelde .....	Oberhavel .....	384	16766
15 3 40 430	Staffelde .....	Stendal .....	244	39596
09 4 78 165	Staffelstein, Stadt .....	Lichtenfels .....	10 585	96231
03 2 51 035	Staffhorst .....	Diepholz .....	595	27254
01 0 58 155	Stafstedt .....	Rendsburg-Eckernförde .....	349	24816
07 3 33 073	Stahlberg .....	Donnersbergkreis .....	188	67808
07 1 43 072	Stahlhofen .....	Westerwaldkreis .....	568	56412
07 1 43 293	Stahlhofen am Wiesensee .....	Westerwaldkreis .....	291	56459
14 0 37 550	Stahmeln .....	Leipzig .....	751	04469
12 0 69 604	Stahnsdorf .....	Potsdam-Mittelmark .....	5 936	14532
08 4 25 138	Staig .....	Alb-Donau-Kreis .....	2 950	89195
16 0 45 310	Staitz .....	Zeulenroda .....	293	07950
01 0 57 078	Stakendorf .....	Plön .....	421	24217
09 2 78 189	Stallwang .....	Straubing-Bogen .....	1 361	94375
09 4 75 175	Stammbach, Markt .....	Hof .....	2 735	95236
09 1 76 161	Stammham .....	Eichstätt .....	2 887	85134
09 1 71 130	Stammham .....	Altötting .....	990	84533
09 3 72 161	Stamsried, Markt .....	Cham .....	2 208	93491
16 0 32 490	Stanau .....	Pößneck .....	137	07806
07 3 33 074	Standenbühl .....	Donnersbergkreis .....	207	67816
14 0 58 350	Stangendorf .....	Zwickau .....	664	08138
14 0 58 360	Stangengrün .....	Zwickau .....	624	08147
12 0 72 416	Stangenhagen .....	Teltow-Fläming .....	169	14959
15 2 22 310	Stangerode .....	Hettstedt .....	408	06543

1) \* Bedeutet, daß die Gemeinde mehrere Postleitzahlen hat;  
die hier genannte Zahl ist diejenige des Verwaltungssitzes der Gemeinde.

4 Gemeinden in alphabetischer Ordnung mit Schlüsselnummer,  
Bevölkerung und Postleitzahl am 31.12.1993

S

Schlüssel- nummer	Gemeinde	Kreis/Landkreis	Bevöl- kerung	Post- leit- zahl 1)
01 0 59 163	Stangheck .....	Schleswig-Flensburg .....	264	24395
14 0 41 370	Stannewisch .....	Niesky .....	229	02923
15 3 43 270	Stapelburg .....	Wernigerode .....	1 220	38871
01 0 62 071	Stapelfeld .....	Stormarn .....	1 398	22145
15 3 36 610	Stappenbeck .....	Salzwedel .....	273	29416
14 0 52 350	Staritz .....	Torgau .....	317	04874
16 0 11 380	Starkenberga .....	Altenburg .....	1 323	04617
07 2 31 120	Starkenburg .....	Bernkastel-Wittlich .....	261	56843
09 1 88 139	Starnberg, Stadt .....	Starnberg .....	21 397	82319
15 2 42 200	Starsiedel .....	Weißenfels .....	448	06686
08 4 16 050	Starzach .....	Tübingen .....	3 934	72181
15 3 39 180	Staßfurt, Stadt .....	Staßfurt .....	24 025	39418
14 0 47 450	Staucha .....	Riesa .....	772	01594
14 0 47 460	Stauchitz .....	Riesa .....	1 199	01594
09 1 89 146	Staudach-Egerndach .....	Traunstein .....	1 100	83224
07 1 33 102	Staudernheim .....	Bad Kreuznach .....	1 695	55568
07 1 43 073	Staudt .....	Westerwaldkreis .....	1 017	56424
08 3 15 108	Staufen im Breisgau, Stadt .....	Breisgau-Hochschwarzwald .....	7 224	79219
03 1 52 026	Staufenberg .....	Göttingen .....	8 653	34355
06 5 31 017	Staufenberg, Stadt .....	Gießen .....	7 728	35460
12 0 62 472	Staupitz .....	Elbe-Elster .....	577	03238
14 0 52 360	Staupitz .....	Torgau .....	323	04889
13 0 25 460	Staven .....	Neubrandenburg .....	612	17039
13 0 24 220	Stavenhagen, Reuterstadt, Stadt .....	Malchin .....	8 604	17153
03 4 54 050	Stavern .....	Emsland .....	1 063	49777
07 1 38 069	Stebach .....	Neuwied .....	248	56276
12 0 62 476	Stechau .....	Elbe-Elster .....	387	04936
12 0 63 292	Stechow .....	Havelland .....	441	14715
12 0 63 296	Steckelsdorf .....	Havelland .....	494	14715
15 3 32 170	Stecklenberg .....	Quedlinburg .....	638	06507
01 0 54 126	Stedesand .....	Nordfriesland .....	748	25920
03 4 62 015	Stedesdorf .....	Wittmund .....	1 569	26427
15 2 15 300	Stedten .....	Eisleben .....	1 259	06317
16 0 16 640	Stedtfeld .....	Eisenach .....	554	99819
16 0 28 570	Stedtlingen .....	Meiningen .....	433	98617

1) \* Bedeutet, daß die Gemeinde mehrere Postleitzahlen hat;  
die hier genannte Zahl ist diejenige des Verwaltungssitzes der Gemeinde.

4 Gemeinden in alphabetischer Ordnung mit Schlüsselnummer,  
Bevölkerung und Postleitzahl am 31.12.1993

S

Schlüssel- nummer	Gemeinde	Kreis/Landkreis	Bevöl- kerung	Post- leitz- zahl 1)
01 0 58 156	Steenfeld .....	Rendsburg-Eckernförde .....	367	25557
13 0 22 610	Steesow .....	Ludwigslust .....	255	19300
07 2 33 241	Steffeln .....	Daun .....	610	54597
06 5 34 019	Steffenberg .....	Marburg-Biedenkopf .....	4 516	35239
12 0 70 380	Steffenshagen .....	Prignitz .....	273	16928
13 0 13 360	Steffenshagen .....	Bad Doberan .....	372	18209
09 4 71 191	Stegaurach .....	Bamberg .....	5 824	96135
15 3 14 370	Stegelitz .....	Burg .....	399	39291
12 0 73 540	Stegelitz .....	Uckermark .....	421	17268
08 3 15 109	Stegen .....	Breisgau-Hochschwarzwald .....	4 077	79252
16 0 31 550	Steigerthal .....	Nordhausen .....	347	99762
15 2 33 260	Steigra .....	Querfurt .....	923	06268
03 2 56 029	Steimbke .....	Nienburg (Weser) .....	2 342	31634
07 1 38 070	Steimel .....	Neuwied .....	915	57614
15 3 25 390	Steimke .....	Klötze .....	361	38486
01 0 57 079	Stein .....	Plön .....	702	24235
14 0 48 480	Stein i. Chemnitztal .....	Rochlitz .....	555	09322
07 3 31 062	Stein-Bockenheim .....	Alzey-Worms .....	627	55599
07 1 43 295	Stein-Neukirch .....	Westerwaldkreis .....	461	56479
07 1 43 296	Stein-Wingert .....	Westerwaldkreis .....	154	57629
09 5 73 127	Stein, Stadt .....	Fürth .....	14 190	90547
14 0 21 530	Steina .....	Döbeln .....	387	04703
14 0 35 660	Steina .....	Kamenz .....	1 899	01920
09 2 78 190	Steinach .....	Straubing-Bogen .....	2 440	94377
08 3 17 129	Steinach .....	Ortenaukreis .....	3 845	77790
16 0 40 320	Steinach, Stadt .....	Sonneberg .....	5 521	96523
07 3 40 050	Steinalben .....	Pirmasens .....	406	66851
03 3 52 051	Steinau .....	Cuxhaven .....	1 015	21775
06 4 35 028	Steinau an der Straße, Stadt ...	Main-Kinzig-Kreis .....	11 015	36396
07 1 40 148	Steinbach .....	Rhein-Hunsrück-Kreis .....	111	56291
16 0 23 740	Steinbach .....	Hildburghausen .....	286	98667
16 0 22 520	Steinbach .....	Heiligenstadt .....	581	37308
16 0 15 570	Steinbach .....	Bad Salzungen .....	1 530	36448
14 0 11 280	Steinbach .....	Annaberg .....	975	09477
14 0 22 460	Steinbach .....	Dresden .....	561	01462

1) \* Bedeutet, daß die Gemeinde mehrere Postleitzahlen hat;  
die hier genannte Zahl ist diejenige des Verwaltungssitzes der Gemeinde.



4 Gemeinden in alphabetischer Ordnung mit Schlüsselnummer,  
Bevölkerung und Postleitzahl am 31.12.1993

S

Schlüssel- nummer	Gemeinde	Kreis/Landkreis	Bevöl- kerung	Post- leit- zahl 1)
14 0 16 040	Steinbach .....	Borna .....	969	04567
06 4 34 010	Steinbach (Taunus), Stadt .....	Hochtaunuskreis .....	10 040	61449
09 4 76 175	Steinbach a. Wald .....	Kronach .....	3 807	96361
07 3 33 075	Steinbach am Donnersberg .....	Donnersbergkreis .....	763	67808
07 3 36 096	Steinbach am Glan .....	Kusel .....	1 023	66909
16 0 36 320	Steinbach-Hallenberg, Kurort, St	Schmalkalden .....	6 170	98587
12 0 64 460	Steinbeck .....	Märkisch-Oderland .....	212	16259
12 0 69 608	Steinberg .....	Potsdam-Mittelmark .....	135	14793
09 3 76 168	Steinberg .....	Schwandorf .....	1 571	92449
01 0 59 164	Steinberg .....	Schleswig-Flensburg .....	1 001	24972
01 0 59 165	Steinbergkirche .....	Schleswig-Flensburg .....	1 307	24972
07 2 32 313	Steinborn .....	Bitburg-Prüm .....	245	54655
16 0 31 560	Steinbrücken .....	Nordhausen .....	228	99735
15 2 29 250	Steinburg .....	Nebra .....	249	06647
01 0 62 091	Steinburg .....	Stormarn .....	2 154	22964
09 7 71 168	Steindorf .....	Aichach-Friedberg .....	802	82297
07 1 43 294	Steinebach an der Wied .....	Westerwaldkreis .....	766	57629
07 1 32 107	Steinebach/ Sieg .....	Altenkirchen (Westerwald) .....	1 302	57520
07 2 33 067	Steineberg .....	Daun .....	396	54552
07 1 43 074	Steinefrenz .....	Westerwaldkreis .....	646	56414
07 1 43 075	Steinen .....	Westerwaldkreis .....	226	56244
08 3 36 084	Steinen .....	Lörrach .....	9 775	79585
08 1 15 046	Steinenbronn .....	Böblingen .....	5 551	71144
07 1 32 108	Steineroth .....	Altenkirchen (Westerwald) .....	586	57518
07 3 37 076	Steinfeld .....	Südliche Weinstraße .....	1 750	76889
01 0 59 080	Steinfeld .....	Schleswig-Flensburg .....	624	24888
09 6 77 186	Steinfeld .....	Main-Spessart .....	2 249	97854
13 0 31 400	Steinfeld .....	Rostock .....	273	18184
03 4 60 008	Steinfeld (Oldenburg) .....	Vechta .....	7 604	49439
15 3 40 440	Steinfeld/ Altmark .....	Stendal .....	258	39599
12 0 65 308	Steinförde .....	Oberhavel .....	181	16798
05 5 66 084	Steinfurt, Stadt .....	Steinfurt .....	32 557	48565
09 1 90 154	Steingaden .....	Weilheim-Schongau .....	2 683	86989
13 0 35 270	Steinhagen .....	Stralsund .....	1 296	18442
13 0 14 290	Steinhagen .....	Bützow .....	836	18246

1) \* Bedeutet, daß die Gemeinde mehrere Postleitzahlen hat;  
die hier genannte Zahl ist diejenige des Verwaltungssitzes der Gemeinde.

Schlüssel- nummer	Gemeinde	Kreis/Landkreis	Bevöl- kerung	Post- leit- zahl 1)
05 7 54 040	Steinhagen .....	Gütersloh .....	18 093	33803
08 4 26 113	Steinhausen an der Rottum .....	Biberach .....	1 743	88416
16 0 30 300	Steinheid .....	Neuhaus a. Rennweg .....	1 538	98749
08 1 35 032	Steinheim am Albuch .....	Heidenheim .....	8 820	89555
08 1 18 070	Steinheim an der Murr, Stadt ...	Ludwigsburg .....	10 850	71711
05 7 62 032	Steinheim, Stadt .....	Höxter .....	13 091	32839
16 0 22 530	Steinheuterode .....	Heiligenstadt .....	224	37318
12 0 73 544	Steinhöfel .....	Uckermark .....	232	16278
12 0 67 472	Steinhöfel .....	Oder-Spree .....	520	15518
09 1 75 137	Steinhöring .....	Ebersberg .....	3 287	85643
03 1 51 029	Steinhorst .....	Gifhorn .....	1 559	29367
01 0 53 122	Steinhorst .....	Herzogtum Lauenburg .....	485	23847
14 0 15 310	Steinigtwolmsdorf .....	Bischofswerda .....	1 995	01904
07 2 33 068	Steiningen .....	Daun .....	197	54552
14 0 34 400	Steinitz .....	Hoyerswerda .....	340	02999
15 3 36 620	Steinitz .....	Salzwedel .....	189	29416
09 1 77 138	Steinkirchen .....	Erding .....	1 158	84439
03 3 59 039	Steinkirchen .....	Stade .....	1 733	21720
08 2 16 052	Steinmauern .....	Rastatt .....	2 497	76479
13 0 12 380	Steinmocker .....	Anklam .....	136	17391
14 0 54 210	Steinpleis .....	Werdau .....	2 522	08432
16 0 44 450	Steinrode .....	Worbis .....	581	37345
07 1 41 130	Steinsberg .....	Rhein-Lahn-Kreis .....	232	56379
12 0 67 476	Steinsdorf .....	Oder-Spree .....	377	15898
16 0 34 430	Steinsdorf .....	Saalfeld .....	150	07338
16 0 19 560	Steinsdorf .....	Gera .....	841	07570
09 5 71 205	Steinsfeld .....	Ansbach .....	1 241	91628
16 0 14 360	Steinthaleben .....	Artern .....	578	06567
12 0 64 464	Steintoch .....	Märkisch-Oderland .....	780	15324
07 3 34 030	Steinweiler .....	Germersheim .....	1 622	76872
07 3 35 044	Steinwenden .....	Kaiserslautern .....	2 524	66879
09 4 76 177	Steinwiesen, Markt .....	Kronach .....	4 119	96349
08 3 35 077	Steißlingen .....	Konstanz .....	3 802	78256
03 3 53 032	Stelle .....	Harburg .....	9 512	21435
01 0 51 107	Stelle-Wittenwurth .....	Dithmarschen .....	430	25795

1) \* Bedeutet, daß die Gemeinde mehrere Postleitzahlen hat;  
die hier genannte Zahl ist diejenige des Verwaltungssitzes der Gemeinde.

4 Gemeinden in alphabetischer Ordnung mit Schlüsselnummer,  
Bevölkerung und Postleitzahl am 31.12.1993

S

Schlüssel- nummer	Gemeinde	Kreis/Landkreis	Bevöl- kerung	Post- leit- zahl 1)
16 0 35 480	Stelzen .....	Schleiz .....	352	07922
16 0 23 760	Stelzen .....	Hildburghausen .....	102	98678
07 3 35 045	Stelzenberg .....	Kaiserslautern .....	1 191	67705
03 3 57 046	Stemmen .....	Rotenburg (Wümme) .....	757	27389
16 0 31 570	Stempeda .....	Nordhausen .....	301	99762
03 2 51 036	Stemshorn .....	Diepholz .....	659	49448
05 7 70 044	Stemwede .....	Minden-Lübbecke .....	13 772	32351
15 3 40 450	Stendal, Stadt .....	Stendal .....	47 252	39576
12 0 73 548	Stendell .....	Uckermark .....	269	16306
14 0 58 370	Stenn .....	Zwickau .....	1 281	08144
12 0 70 384	Stepenitz .....	Prignitz .....	348	16945
16 0 28 580	Stepfershausen .....	Meiningen .....	698	98617
09 1 87 177	Stephanskirchen .....	Rosenheim .....	9 444	83071
09 2 71 151	Stephansposching .....	Deggendorf .....	2 639	94569
01 0 53 123	Sterley .....	Herzogtum Lauenburg .....	830	23883
13 0 34 230	Sternberg, Stadt .....	Sternberg .....	4 912	19406
12 0 64 468	Sternebeck-Harnekop .....	Märkisch-Oderland .....	340	16269
08 2 36 061	Sternenfels .....	Enzkreis .....	2 669	75447
12 0 73 552	Sternhagen .....	Uckermark .....	274	17291
01 0 59 167	Sterup .....	Schleswig-Flensburg .....	1 470	24996
07 3 33 076	Stetten .....	Donnersbergkreis .....	541	67294
08 4 35 054	Stetten .....	Bodenseekreis .....	1 014	88719
09 7 78 199	Stetten .....	Unterallgäu .....	1 231	87778
08 4 37 107	Stetten am kalten Markt .....	Sigmaringen .....	5 530	72510
09 6 74 201	Stettfeld .....	Haßberge .....	1 161	96188
15 2 35 500	Steuden .....	Saalkreis .....	860	06179
14 0 48 490	Steudten .....	Rochlitz .....	505	09306
15 1 47 350	Steutz .....	Zerbst .....	1 051	39264
03 2 56 030	Steyerberg, Flecken .....	Nienburg (Weser) .....	5 381	31595
14 0 14 790	Stiebitz .....	Bautzen .....	636	02625
09 7 76 127	Stiefenhofen .....	Lindau (Bodensee) .....	1 607	88167
15 3 43 280	Stiege .....	Wennigerode .....	1 328	38899
08 1 27 104	Stimpfach .....	Schwäbisch Hall .....	3 039	74597
03 3 52 052	Stinstedt .....	Cuxhaven .....	615	21772
01 0 60 079	Stipsdorf .....	Segeberg .....	198	23795

1) \* Bedeutet, daß die Gemeinde mehrere Postleitzahlen hat;  
die hier genannte Zahl ist diejenige des Verwaltungssitzes der Gemeinde.

4 Gemeinden in alphabetischer Ordnung mit Schlüsselnummer,  
Bevölkerung und Postleitzahl am 31.12.1993

S

Schlüssel- nummer	Gemeinde	Kreis/Landkreis	Bevöl- kerung	Post- leit- zahl 1)
07 1 34 087	Stipshausen .....	Birkenfeld .....	915	55758
16 0 12 400	Stobra .....	Apolda .....	197	99510
08 3 35 079	Stockach, Stadt .....	Konstanz .....	15 619	78333
01 0 55 040	Stockelsdorf .....	Ostholstein .....	15 798	23617
07 2 32 124	Stockem .....	Bitburg-Prüm .....	90	54646
16 0 16 650	Stockhausen .....	Eisenach .....	424	99819
07 1 43 297	Stockhausen-Illfurth .....	Westerwaldkreis .....	432	56472
09 4 76 178	Stockheim .....	Kronach .....	5 331	96342
09 6 73 170	Stockheim .....	Rhön-Grabfeld .....	1 188	97640
01 0 60 080	Stocksee .....	Segeberg .....	403	24326
09 6 71 155	Stockstadt a. Main .....	Aschaffenburg .....	7 432	63811
06 4 33 013	Stockstadt am Rhein .....	Groß-Gerau .....	5 490	64589
07 1 43 298	Stockum-Püschchen .....	Westerwaldkreis .....	732	56459
16 0 44 460	Stöckey .....	Worbis .....	469	37345
03 2 56 031	Stöckse .....	Nienburg (Weser) .....	1 395	31638
08 1 36 068	Stödtlen .....	Ostalbkreis .....	1 853	73495
12 0 63 300	Stöllen .....	Havelland .....	319	14728
01 0 61 102	Stördorf .....	Steinburg .....	127	25554
01 0 61 103	Störkathen .....	Steinburg .....	87	25548
14 0 37 560	Störmthal .....	Leipzig .....	682	04445
09 3 74 158	Störnstein .....	Neustadt a.d. Waldnaab .....	1 313	92721
15 2 23 130	Stößen, Stadt .....	Hohenmölsen .....	1 105	06667
09 7 77 171	Stötten a. Auerberg .....	Ostallgäu .....	2 663	87675
09 7 77 172	Stöttwang .....	Ostallgäu .....	1 484	87677
03 3 60 022	Stoetze .....	Uelzen .....	756	29597
05 3 54 032	Stolberg (Rhld.), Stadt .....	Aachen .....	58 028	52222 *
15 2 37 490	Stolberg/ Harz, Kurort, Stadt ..	Sangerhausen .....	1 611	06547
01 0 59 081	Stolk .....	Schleswig-Flensburg .....	822	24890
14 0 51 220	Stollberg/ Erzgeb., Stadt .....	Stollberg .....	13 692	09366
13 0 41 330	Stolpe .....	Wolgast .....	374	17406
13 0 27 250	Stolpe .....	Parchim .....	406	19372
13 0 12 390	Stolpe .....	Anklam .....	461	17391
01 0 57 080	Stolpe .....	Plön .....	1 130	24601
12 0 65 312	Stolpe-Dorf .....	Oberhavel .....	253	16540
12 0 65 316	Stolpe-Süd .....	Oberhavel .....	406	16761

1) \* Bedeutet, daß die Gemeinde mehrere Postleitzahlen hat;  
die hier genannte Zahl ist diejenige des Verwaltungssitzes der Gemeinde.

4 Gemeinden in alphabetischer Ordnung mit Schlüsselnummer,  
Bevölkerung und Postleitzahl am 31.12.1993

S

Schlüssel- nummer	Gemeinde	Kreis/Landkreis	Bevöl- kerung	Post- leit- zahl 1)
12 0 73 556	Stolpe/ Oder .....	Uckermark .....	408	16278
14 0 50 310	Stolpen, Stadt .....	Sebnitz .....	1 872	01833
01 0 59 168	Stoltebüll .....	Schleswig-Flensburg .....	750	24409
01 0 57 081	Stoltenberg .....	Plön .....	325	24256
13 0 19 230	Stoltenhagen .....	Grimmen .....	516	18510
03 2 56 032	Stolzenau .....	Nienburg (Weser) .....	6 477	31592
12 0 60 244	Stolzenhagen .....	Barnim .....	861	16348
12 0 60 248	Stolzenhagen .....	Barnim .....	203	16248
12 0 62 480	Stolzenhain .....	Elbe-Elster .....	357	04916
12 0 62 484	Stolzenhain a.d. Röder .....	Elbe-Elster .....	598	04932
12 0 68 412	Storbeck .....	Ostprignitz-Ruppin .....	181	16818
15 3 40 460	Storkau .....	Stendal .....	197	39590
15 2 42 210	Storkau .....	Weißenfels .....	591	06386
12 0 73 560	Storkow .....	Uckermark .....	421	17268
13 0 28 440	Storkow .....	Pasewalk .....	210	17328
12 0 67 480	Storkow, Stadt .....	Oder-Spree .....	6 082	15859
16 0 18 560	Stotternheim .....	Erfurt .....	2 848	99195
15 1 44 340	Straach .....	Wittenberg .....	1 023	06896
12 0 66 308	Stradow .....	Oberspreewald-Lausitz .....	295	03226
05 1 54 052	Straelen, Stadt .....	Kleve .....	13 957	47638
15 1 47 360	Straguth .....	Zerbst .....	316	39264
09 6 73 171	Strahlungen .....	Rhön-Grabfeld .....	970	97618
14 0 38 470	Strahwalde .....	Löbau .....	984	02747
13 0 27 260	Stralendorf .....	Parchim .....	315	19372
13 0 33 550	Stralendorf .....	Schwerin .....	770	19073
13 0 05 000	Stralsund, Stadt .....	Stadtkreis .....	69 230	18439 *
01 0 58 157	Strande .....	Rendsburg-Eckernförde .....	1 634	24229
13 0 36 420	Strasburg, Stadt .....	Strasburg .....	7 457	17335
13 0 26 440	Strasen .....	Neustrelitz .....	226	17255
14 0 45 460	Straßberg .....	Plauen .....	520	08527
15 3 32 180	Straßberg .....	Quedlinburg .....	997	06493
08 4 17 063	Straßberg .....	Zollernalbkreis .....	2 707	72479
07 1 38 071	Straßenhaus .....	Neuwied .....	1 748	56587
14 0 35 670	Straßgräbchen .....	Kamenz .....	993	01936
09 2 78 192	Straßkirchen .....	Straubing-Bogen .....	3 044	94342

1) \* Bedeutet, daß die Gemeinde mehrere Postleitzahlen hat;  
die hier genannte Zahl ist diejenige des Verwaltungssitzes der Gemeinde.

4 Gemeinden in alphabetischer Ordnung mit Schlüsselnummer,  
Bevölkerung und Postleitzahl am 31.12.1993

S

Schlüssel- nummer	Gemeinde	Kreis/Landkreis	Bevöl- kerung	Post- leit- zahl 1)
09 1 84 144	Straßlach-Dingharting .....	München .....	2 513	82064
08 2 36 072	Straubenhardt .....	Enzkreis .....	9 840	75334
09 2 63 000	Straubing, Stadt .....	Kreisfreie Stadt .....	43 586	94315
14 0 31 450	Strauch .....	Großenhain .....	324	01561
16 0 23 920	Straufhain .....	Hildburghausen .....	2 723	98646
12 0 61 476	Straupitz .....	Dahme-Spreewald .....	1 299	15913
12 0 64 472	Strausberg, Stadt .....	Märkisch-Oderland .....	27 987	15344
16 0 39 430	Straußberg .....	Sondershausen .....	88	99713
16 0 38 420	Straußfurt .....	Sömmerda .....	1 865	99634
14 0 57 190	Streckewalde .....	Zschopau .....	344	09429
15 1 34 210	Streetz .....	Roßlau .....	250	06862
12 0 61 480	Streganz .....	Dahme-Spreewald .....	290	15752
14 0 47 470	Strehla, Stadt .....	Riesa .....	4 002	01616
12 0 67 484	Streichwitz .....	Oder-Spree .....	82	15898
07 1 43 299	Streithausen .....	Westerwaldkreis .....	556	57629
14 0 23 350	Strelln .....	Eilenburg .....	511	04838
12 0 67 488	Stremmen .....	Oder-Spree .....	269	15848
15 1 12 270	Strenznaundorf .....	Bernburg .....	446	06425
15 3 14 380	Stresow .....	Burg .....	248	39291
14 0 47 480	Streumen .....	Riesa .....	250	01609
07 2 32 315	Strickscheid .....	Bitburg-Prüm .....	39	54597
14 0 40 460	Striegnitz .....	Meißen .....	439	01623
13 0 20 450	Striesdorf .....	Güstrow .....	366	18299
12 0 71 380	Striesow .....	Spree-Neiße .....	377	03096
14 0 31 460	Strießen .....	Großenhain .....	426	01561
12 0 63 304	Strodehne .....	Havelland .....	288	14728
15 3 19 380	Ströbeck .....	Halberstadt .....	1 123	38822
13 0 21 850	Strohkirchen .....	Hagenow .....	291	19230
07 2 33 070	Strohn .....	Daun .....	512	54558
07 1 33 103	Stromberg, Stadt .....	Bad Kreuznach .....	2 642	55442
07 2 33 071	Strotzbüsch .....	Daun .....	430	54552
01 0 54 128	Struckum .....	Nordfriesland .....	825	25821
01 0 51 108	Strübbel .....	Dithmarschen .....	88	25792
07 1 41 131	Strüth .....	Rhein-Lahn-Kreis .....	359	56357
01 0 60 081	Strukdorf .....	Segeberg .....	314	23815

1) \* Bedeutet, daß die Gemeinde mehrere Postleitzahlen hat;  
die hier genannte Zahl ist diejenige des Verwaltungssitzes der Gemeinde.

4 Gemeinden in alphabetischer Ordnung mit Schlüsselnummer,  
Bevölkerung und Postleitzahl am 31.12.1993

S

Schlüssel- nummer	Gemeinde	Kreis/Landkreis	Bevöl- kerung	Post- leit- zahl 1)
09 4 71 195	Strullendorf .....	Bamberg .....	7 522	96129
14 0 44 690	Struppen .....	Pirna .....	1 436	01796
16 0 29 460	Struth .....	Mühlhausen .....	1 751	99976
16 0 36 330	Struth-Helmershof .....	Schmalkalden .....	1 267	98593
01 0 60 082	Struvenhütten .....	Segeberg .....	869	24643
01 0 59 082	Struxdorf .....	Schleswig-Flensburg .....	727	24891
03 3 52 053	Stubben .....	Cuxhaven .....	1 344	27616
01 0 53 124	Stubben .....	Herzogtum Lauenburg .....	356	23847
13 0 24 230	Stubbendorf .....	Malchin .....	538	17159
13 0 31 410	Stubbendorf .....	Rostock .....	133	18195
09 2 77 147	Stubenberg .....	Rottal-Inn .....	1 364	94166
12 0 69 612	Stücken .....	Potsdam-Mittelmark .....	359	14547
12 0 68 416	Stüdenitz .....	Ostprignitz-Ruppin .....	521	16845
08 3 37 106	Stühlingen, Stadt .....	Waldshut .....	5 369	79780
13 0 30 310	Stuer .....	Röbel/ Müritz .....	420	17209
14 0 50 320	Stürza .....	Sebnitz .....	761	01833
07 1 32 109	Stürzelbach .....	Altenkirchen (Westerwald) .....	241	57614
14 0 12 210	Stützensgrün .....	Aue .....	2 371	08328
16 0 24 260	Stützerbach .....	Ilmenau .....	1 903	98714
03 2 51 037	Stuhr .....	Diepholz .....	28 294	28816
09 3 76 169	Stulln .....	Schwandorf .....	1 419	92551
15 1 13 410	Stumsdorf .....	Bitterfeld .....	764	06780
08 2 15 109	Stutensee .....	Karlsruhe .....	20 867	76297
08 1 11 000	Stuttgart, Landeshauptstadt ....	Stadtkreis .....	594 406	70173 *
01 0 60 084	Stuvenborn .....	Segeberg .....	834	24641
13 0 27 270	Suckow .....	Parchim .....	742	19376
03 4 56 022	Suddendorf .....	Grafschaft Bentheim .....	784	48465
03 3 60 023	Sudenburg .....	Uelzen .....	4 406	29556
03 2 51 038	Sudwalde .....	Diepholz .....	1 002	27257
03 4 52 023	Südbrookmerland .....	Aurich .....	16 684	26624
01 0 61 104	Süderau .....	Steinburg .....	772	25361
01 0 59 083	Süderbrarup .....	Schleswig-Flensburg .....	3 498	24392
01 0 51 109	Süderdeich .....	Dithmarschen .....	507	25764
01 0 51 139	Süderdorf .....	Dithmarschen .....	381	25782
01 0 54 129	Süderende .....	Nordfriesland .....	173	25938

1) \* Bedeutet, daß die Gemeinde mehrere Postleitzahlen hat;  
die hier genannte Zahl ist diejenige des Verwaltungssitzes der Gemeinde.

4 Gemeinden in alphabetischer Ordnung mit Schlüsselnummer,  
Bevölkerung und Postleitzahl am 31.12.1993

S

Schlüssel- nummer	Gemeinde	Kreis/Landkreis	Bevöl- kerung	Post- leit- zahl 1)
01 0 59 084	Süderfahrenstedt .....	Schleswig-Flensburg .....	395	24890
03 3 55 035	Südergellersen .....	Lüneburg .....	1 259	21394
01 0 59 169	Süderhackstedt .....	Schleswig-Flensburg .....	323	24992
01 0 51 110	Süderhastedt .....	Dithmarschen .....	776	25727
01 0 51 111	Süderheistedt .....	Dithmarschen .....	473	25779
01 0 54 130	Süderhöft .....	Nordfriesland .....	20	25876
01 0 54 131	Süderlügum .....	Nordfriesland .....	1 904	25923
01 0 54 132	Südermarsch .....	Nordfriesland .....	136	25813
01 0 59 085	Süderstapel .....	Schleswig-Flensburg .....	1 020	25879
05 5 54 060	Südlohn .....	Borken .....	8 185	46354
01 0 60 085	Sülfeld .....	Segeberg .....	2 807	23867
15 3 41 280	Sülldorf .....	Wanzleben .....	426	39171
07 2 32 125	Sülm .....	Bitburg-Prüm .....	380	54636
13 0 33 560	Sülstorf .....	Schwerin .....	712	19077
16 0 13 550	Sülzenbrücken .....	Arnstadt .....	475	99310
16 0 28 600	Sülzfeld .....	Meiningen .....	640	98617
16 0 31 580	Sülzhayn .....	Nordhausen .....	1 017	99755
09 3 75 201	Sünching .....	Regensburg .....	1 779	93104
16 0 15 580	Sünna .....	Bad Salzungen .....	1 390	36404
15 3 20 530	Süplingen .....	Haldensleben .....	908	39343
03 1 54 021	Süpplingen .....	Helmstedt .....	2 087	38373
03 1 54 022	Süpplingenburg .....	Helmstedt .....	682	38376
14 0 52 380	Süptitz .....	Torgau .....	938	04860
01 0 55 041	Süsel .....	Ostholstein .....	4 608	23701
08 1 17 049	Süßen .....	Göppingen .....	10 172	73079
16 0 43 800	Süßenborn .....	Weimar .....	257	99441
03 2 51 039	Süstedt .....	Diepholz .....	1 411	27305
09 5 75 165	Sugenheim, Markt .....	Neustadt a.d.Aisch-Bad Windsheim	2 461	91484
16 0 04 000	Suhl, Stadt .....	Stadtkreis .....	52 386	98527 *
03 3 60 024	Suhlendorf .....	Uelzen .....	2 524	29562
13 0 33 580	Sukow .....	Schwerin .....	1 023	19079
13 0 37 310	Sukow-Marienhof .....	Teterow .....	313	17168
03 2 51 040	Sulingen, Stadt .....	Diepholz .....	12 131	27232
08 3 25 057	Sulz am Neckar, Stadt .....	Rottweil .....	11 795	72172
16 0 25 530	Sulza .....	Jena .....	260	07751

1) \* Bedeutet, daß die Gemeinde mehrere Postleitzahlen hat;  
die hier genannte Zahl ist diejenige des Verwaltungssitzes der Gemeinde.



4 Gemeinden in alphabetischer Ordnung mit Schlüsselnummer,  
Bevölkerung und Postleitzahl am 31.12.1993

S

Schlüssel- nummer	Gemeinde	Kreis/Landkreis	Bevöl- kerung	Post- leit- zahl 1)
07 1 34 088	Sulzbach .....	Birkenfeld .....	364	55758
07 1 41 132	Sulzbach .....	Rhein-Lahn-Kreis .....	227	56379
06 4 36 012	Sulzbach (Taunus) .....	Main-Taunus-Kreis .....	8 211	65843
09 6 76 160	Sulzbach a. Main, Markt .....	Miltenberg .....	6 537	63834
08 1 19 075	Sulzbach an der Murr .....	Rems-Murr-Kreis .....	5 129	71560
08 1 27 079	Sulzbach-Laufen .....	Schwäbisch Hall .....	2 535	74429
09 3 71 151	Sulzbach-Rosenberg, Stadt .....	Amberg-Sulzbach .....	20 437	92237
10 0 41 518	Sulzbach/ Saar, Stadt .....	Stadtverband Saarbrücken .....	20 038	66280
07 3 35 046	Sulzbachtal .....	Kaiserslautern .....	484	67734
09 7 80 140	Sulzberg, Markt .....	Oberallgäu .....	4 338	87477
08 3 15 111	Sulzburg, Stadt .....	Breisgau-Hochschwarzwald .....	2 621	79295
09 6 73 172	Sulzdorf a.d. Lederhecke .....	Rhön-Grabfeld .....	1 259	97528
09 1 74 146	Sulzemoos .....	Dachau .....	2 065	85254
08 2 15 082	Sulzfeld .....	Karlsruhe .....	4 276	75056
09 6 73 173	Sulzfeld .....	Rhön-Grabfeld .....	1 788	97633
09 6 75 170	Sulzfeld a. Main .....	Kitzingen .....	1 286	97320
09 6 78 183	Sulzheim .....	Schweinfurt .....	1 927	97529
07 3 31 063	Sulzheim .....	Alzey-Worms .....	937	55286
09 6 72 155	Sulzthal, Markt .....	Bad Kissingen .....	925	97717
05 9 58 044	Sundern (Sauerland), Stadt .....	Hochsauerlandkreis .....	28 841	59846
16 0 26 360	Sundhausen .....	Langensalza .....	439	99947
16 0 31 590	Sundhausen .....	Nordhausen .....	1 212	99735
16 0 33 610	Sundremda .....	Rudolstadt .....	243	07407
09 1 89 148	Surberg .....	Traunstein .....	2 874	83364
03 4 54 051	Surwold .....	Emsland .....	3 790	26903
12 0 66 312	Suschow .....	Oberspreewald-Lausitz .....	205	03226
03 4 54 052	Sustrum .....	Emsland .....	1 075	49762
03 2 57 036	Suthfeld .....	Schaumburg .....	1 453	31555
05 3 82 064	Swisttal .....	Rhein-Sieg-Kreis .....	17 773	53913
14 0 27 330	Syhra .....	Geithain .....	223	04643
03 2 51 041	Syke, Stadt .....	Diepholz .....	22 038	28857
15 2 22 320	Sylda .....	Hettstedt .....	538	06333
01 0 54 133	Sylt-Ost .....	Nordfriesland .....	5 543	25980
14 0 45 470	Syrau .....	Plauen .....	1 584	08548
09 7 73 170	Syrgenstein .....	Dillingen a.d. Donau .....	3 374	89428

1) \* Bedeutet, daß die Gemeinde mehrere Postleitzahlen hat;  
die hier genannte Zahl ist diejenige des Verwaltungssitzes der Gemeinde.

4 Gemeinden in alphabetischer Ordnung mit Schlüsselnummer,  
Bevölkerung und Postleitzahl am 31.12.1993

T

Schlüssel- nummer	Gemeinde	Kreis/Landkreis	Bevöl- kerung	Post- leit- zahl 1)
T				
01 0 59 086	Taarstedt .....	Schleswig-Flensburg .....	800	24893
16 0 20 510	Tabarz/ Thür. Wald .....	Gotha .....	4 245	99891
07 2 35 131	Taben-Rodt .....	Trier-Saarburg .....	1 005	54441
09 1 89 149	Tacherting .....	Traunstein .....	4 946	83342
09 1 89 150	Taching a. See .....	Traunstein .....	1 837	83373
01 0 58 158	Tackesdorf .....	Rendsburg-Eckernförde .....	87	24797
08 1 36 070	Täferrot .....	Ostalbkreis .....	995	73527
09 3 74 159	Tännesberg, Markt .....	Neustadt a.d. Waldnaab .....	1 728	92723
14 0 34 410	Tätzschwitz .....	Hoyerswerda .....	418	02991
15 2 42 220	Tagewerben .....	Weißenfels .....	685	06667
09 7 79 217	Tagmersheim .....	Donau-Ries .....	1 094	86704
08 1 25 094	Talheim .....	Heilbronn .....	4 027	74223
08 3 27 048	Talheim .....	Tuttlingen .....	1 087	78607
01 0 53 125	Talkau .....	Herzogtum Lauenburg .....	463	21493
07 2 31 122	Talling .....	Bernkastel-Wittlich .....	224	54426
14 0 42 450	Taltitz .....	Oelsnitz .....	491	08606
16 0 20 520	Tambach-Dietharz/ Thür. Wald, St	Gotha .....	4 547	99897
08 1 18 071	Tamm .....	Ludwigsburg .....	11 836	71732
15 3 25 410	Tangeln .....	Klötze .....	628	38489
15 3 40 740	Tangerhütte, Stadt .....	Stendal .....	7 331	39517
15 3 40 470	Tangermünde, Stadt .....	Stendal .....	10 931	39590
01 0 62 076	Tangstedt .....	Stormarn .....	5 800	22889
01 0 56 047	Tangstedt .....	Pinneberg .....	1 799	25499
06 6 31 023	Tann (Rhön), Stadt .....	Fulda .....	4 863	36142
09 2 77 148	Tann, Markt .....	Rottal-Inn .....	3 475	84367
16 0 35 490	Tanna, Stadt .....	Schleiz .....	1 984	07922
14 0 30 530	Tanndorf .....	Grimma .....	559	04680
15 3 43 290	Tanne .....	Wernigerode .....	791	38875
14 0 40 470	Tanneberg .....	Meißen .....	643	01683
14 0 32 450	Tanneberg .....	Hainichen .....	303	09648
14 0 11 290	Tannenberg .....	Annaberg .....	1 225	09468
14 0 36 140	Tannenbergsthal/ Vogtl. ....	Klingenthal .....	2 043	08262
08 1 36 071	Tannhausen .....	Ostalbkreis .....	1 797	73497
08 4 26 117	Tannheim .....	Biberach .....	2 059	88459

1) \* Bedeutet, daß die Gemeinde mehrere Postleitzahlen hat;  
die hier genannte Zahl ist diejenige des Verwaltungssitzes der Gemeinde.

4 Gemeinden in alphabetischer Ordnung mit Schlüsselnummer,  
Bevölkerung und Postleitzahl am 31.12.1993

T

Schlüssel- nummer	Gemeinde	Kreis/Landkreis	Bevöl- kerung	Post- leit- zahl 1)
16 0 43 810	Tannroda, Stadt .....	Weimar .....	1 330	99448
12 0 73 564	Tantow .....	Uckermark .....	679	16307
09 7 79 218	Tapfheim .....	Donau-Ries .....	3 827	86660
03 1 51 030	Tappenbeck .....	Gifhorn .....	819	38479
01 0 58 159	Tappendorf .....	Rendsburg-Eckernförde .....	310	24594
01 0 60 086	Tarbek .....	Segeberg .....	171	24619
12 0 68 420	Tarmow .....	Ostprignitz-Ruppin .....	289	16833
03 3 57 047	Tarmstedt .....	Rotenburg (Wümme) .....	2 770	27412
13 0 14 300	Tarnow .....	Bützow .....	773	18249
01 0 59 171	Tarp .....	Schleswig-Flensburg .....	4 986	24963
15 3 39 190	Tarthun .....	Staßfurt .....	875	39435
01 0 57 083	Tasdorf .....	Plön .....	376	24536
01 0 59 101	Tastrup .....	Schleswig-Flensburg .....	424	24943
16 0 44 470	Tastungen .....	Worbis .....	284	37339
01 0 54 134	Tating .....	Nordfriesland .....	1 021	25881
16 0 43 820	Taubach .....	Weimar .....	683	99425
14 0 40 480	Taubenheim .....	Meißen .....	1 380	01665
14 0 14 800	Taubenheim/ Spree .....	Bautzen .....	1 864	02689
08 1 28 115	Tauberbischofsheim, Stadt .....	Main-Tauber-Kreis .....	12 481	97941
09 6 79 192	Tauberrettersheim .....	Würzburg .....	756	97285
15 2 23 140	Taucha .....	Hohenmölsen .....	724	06679
14 0 37 570	Taucha, Stadt .....	Leipzig .....	12 531	04425
12 0 67 492	Tauche .....	Oder-Spree .....	411	15848
12 0 71 384	Tauer .....	Spree-Neiße .....	734	03185
09 1 83 145	Taufkirchen .....	Mühlendorf a. Inn .....	1 251	84574
09 1 84 145	Taufkirchen .....	München .....	16 115	82024
09 1 77 139	Taufkirchen (Vils) .....	Erding .....	8 268	84416
15 2 28 340	Taugwitz .....	Naumburg .....	611	06628
06 4 39 015	Taunusstein, Stadt .....	Rheingau-Taunus-Kreis .....	27 596	65232
16 0 17 380	Taupadel .....	Eisenberg .....	79	07616
16 0 37 260	Taupadel .....	Schmölln .....	361	04639
14 0 52 390	Taura .....	Torgau .....	479	04889
14 0 18 320	Taura b. Burgstädt .....	Chemnitz .....	2 060	09249
14 0 48 500	Tauscha .....	Rochlitz .....	589	09322
14 0 31 470	Tauscha .....	Großenhain .....	483	01561

1) \* Bedeutet, daß die Gemeinde mehrere Postleitzahlen hat;  
die hier genannte Zahl ist diejenige des Verwaltungssitzes der Gemeinde.

4 Gemeinden in alphabetischer Ordnung mit Schlüsselnummer,  
Bevölkerung und Postleitzahl am 31.12.1993

T

Schlüssel- nummer	Gemeinde	Kreis/Landkreis	Bevöl- kerung	Post- leit- zahl 1)
16 0 25 540	Tautenburg .....	Jena .....	334	07778
16 0 41 400	Tautendorf .....	Stadtroda .....	190	07646
16 0 17 390	Tautenhain .....	Eisenberg .....	1 727	07639
14 0 27 340	Tautenhain .....	Geithain .....	630	04643
07 2 35 132	Tawern .....	Trier-Saarburg .....	2 186	54456
01 0 58 160	Techelsdorf .....	Rendsburg-Eckernförde .....	161	24220
13 0 23 290	Techentin .....	Lübz .....	678	19399
14 0 21 540	Technitz .....	Döbeln .....	497	04720
05 5 66 088	Tecklenburg, Stadt .....	Steinfurt .....	9 236	49545
12 0 68 424	Teetz .....	Ostprignitz-Ruppin .....	331	16866
16 0 35 510	Tegau .....	Schleiz .....	454	07907
08 3 36 086	Tegernau .....	Lörrach .....	372	79692
09 3 75 204	Tegernheim .....	Regensburg .....	3 908	93105
09 1 82 132	Tegernsee, Stadt .....	Miesbach .....	4 413	83684
16 0 11 390	Tegkwitz .....	Altenburg .....	327	04617
15 2 35 510	Teicha .....	Saalkreis .....	1 143	06193
16 0 33 620	Teichel, Stadt .....	Rudolstadt .....	540	07407
16 0 33 630	Teichröda .....	Rudolstadt .....	301	07407
16 0 33 640	Teichweiden .....	Rudolstadt .....	211	07407
16 0 19 570	Teichwitz .....	Gera .....	94	07570
16 0 21 320	Teichwolframsdorf .....	Greiz .....	1 899	07989
09 1 72 134	Teisendorf, Markt .....	Berchtesgadener Land .....	8 503	83317
09 1 71 131	Teising .....	Altötting .....	1 772	84576
09 2 76 143	Teisnach, Markt .....	Regen .....	2 799	94244
16 0 44 480	Teistungen .....	Worbis .....	1 529	37339
13 0 21 880	Teldau .....	Hagenow .....	880	19273
05 5 70 044	Teigte, Stadt .....	Warendorf .....	18 219	48291
14 0 49 150	Tellerhäuser .....	Schwarzenberg .....	147	08355
07 1 35 081	Tellig .....	Cochem-Zell .....	318	56858
01 0 51 114	Tellingstedt .....	Dithmarschen .....	2 375	25782
12 0 70 388	Telschow-Weitgendorf .....	Prignitz .....	316	16949
12 0 69 616	Teltow, Stadt .....	Potsdam-Mittelmark .....	15 478	14513
12 0 61 484	Telz .....	Dahme-Spreewald .....	328	15806
07 2 35 133	Temfels .....	Trier-Saarburg .....	566	54441
12 0 73 568	Temmen .....	Uckermark .....	345	17268

1) \* Bedeutet, daß die Gemeinde mehrere Postleitzahlen hat;  
die hier genannte Zahl ist diejenige des Verwaltungssitzes der Gemeinde.

4 Gemeinden in alphabetischer Ordnung mit Schlüsselnummer,  
Bevölkerung und Postleitzahl am 31.12.1993

T

Schlüssel- nummer	Gemeinde	Kreis/Landkreis	Bevöl- kerung	Post- leit- zahl 1)
12 0 67 496	Tempelberg .....	Oder-Spree .....	262	15518
12 0 60 252	Tempelfelde .....	Barnim .....	421	16356
12 0 73 572	Templin, Stadt .....	Uckermark .....	13 958	17268
08 3 35 080	Tengen, Stadt .....	Konstanz .....	4 598	78250
08 3 16 043	Teningen .....	Emmendingen .....	11 249	79331
08 3 25 058	Tennenbronn .....	Rottweil .....	3 883	78144
01 0 51 138	Tensbüttel-Röst .....	Dithmarschen .....	557	25767
01 0 60 087	Tensfeld .....	Segeberg .....	536	23824
12 0 61 488	Terpt .....	Dahme-Spreewald .....	219	15926
13 0 25 390	Teschendorf .....	Neubrandenburg .....	424	17094
12 0 65 320	Teschendorf .....	Oberhavel .....	802	16515
07 3 33 077	Teschenmoschel .....	Donnersbergkreis .....	121	67806
03 3 53 033	Tespe .....	Harburg .....	3 592	21395
13 0 27 280	Tessenow .....	Parchim .....	707	19376
13 0 21 890	Tessin b. Boizenburg .....	Hagenow .....	443	19258
13 0 21 900	Tessin b. Wittenburg .....	Hagenow .....	208	19243
13 0 31 420	Tessin, Stadt .....	Rostock .....	4 103	18195
13 0 18 350	Testorf .....	Grevesmühlen .....	268	23936
13 0 18 360	Testorf-Steinfurt .....	Grevesmühlen .....	431	23936
01 0 54 135	Tetenbüll .....	Nordfriesland .....	658	25882
01 0 59 087	Tetenhusen .....	Schleswig-Flensburg .....	795	24817
13 0 37 320	Teterow, Stadt .....	Teterow .....	10 812	17166
12 0 66 316	Tettau .....	Oberspreewald-Lausitz .....	1 014	01945
09 4 76 179	Tettau, Markt .....	Kronach .....	2 956	96355
09 2 75 149	Tettenweis .....	Passau .....	1 743	94167
08 4 35 057	Tett nang, Stadt .....	Bodenseekreis .....	16 676	88069
09 3 76 170	Teublitz, Stadt .....	Schwandorf .....	7 357	93158
15 2 23 150	Teuchern, Stadt .....	Hohenmölsen .....	3 546	06682
09 2 73 175	Teugn .....	Kelheim .....	1 322	93356
09 3 76 171	Teunz .....	Schwandorf .....	1 861	92552
12 0 61 492	Teupitz, Stadt .....	Dahme-Spreewald .....	1 689	15755
09 4 76 180	Teuschnitz, Stadt .....	Kronach .....	2 503	96358
13 0 15 380	Teusin .....	Demmin .....	172	17111
16 0 20 530	Teutleben .....	Gotha .....	414	99880
15 2 35 520	Teutschenthal .....	Saalkreis .....	5 982	06179

1) \* Bedeutet, daß die Gemeinde mehrere Postleitzahlen hat;  
die hier genannte Zahl ist diejenige des Verwaltungssitzes der Gemeinde.

4 Gemeinden in alphabetischer Ordnung mit Schlüsselnummer,  
Bevölkerung und Postleitzahl am 31.12.1993

T

Schlüssel- nummer	Gemeinde	Kreis/Landkreis	Bevöl- kerung	Post- leitz- zahl 1)
13 0 22 630	Tewswos	Ludwigslust	497	19303
01 0 58 161	Thaden	Rendsburg-Eckernförde	275	25557
16 0 33 650	Thälendorf	Rudolstadt	144	07422
09 1 81 142	Thaining	Landsberg a. Lech	895	86943
16 0 16 670	Thal	Eisenach	1 816	99843
16 0 17 400	Thalbürgel	Eisenberg	529	07616
15 3 32 200	Thale/ Harz, Stadt	Quedlinburg	15 852	06502
16 0 39 440	Thalebra	Sondershausen	352	99713
07 3 40 051	Thaleischweiler-Fröschen	Pirmasens	3 680	66987
07 2 31 123	Thalfang	Bernkastel-Wittlich	1 634	54424
07 1 38 072	Thalhausen	Neuwied	583	56584
15 1 13 420	Thalheim	Bitterfeld	1 026	06766
14 0 51 230	Thalheim/ Erzgeb., Stadt	Stollberg	8 606	09380
07 3 36 097	Thallichtenberg	Kusel	646	66871
14 0 55 310	Thallwitz	Wurzen	2 088	04808
09 5 76 148	Thalmässing, Markt	Roth	5 359	91177
09 3 75 205	Thalmassing	Regensburg	2 664	93107
16 0 22 550	Thalwenden	Heiligenstadt	357	37318
15 2 29 260	Thalwinkel	Nebra	198	06647
14 0 55 320	Thammenhain	Wurzen	877	04808
16 0 26 380	Thamsbrück, Stadt	Langensalza	983	99947
13 0 16 400	Thandorf	Gadebusch	147	19217
09 7 74 185	Thannhausen, Stadt	Günzburg	5 992	86470
09 3 76 172	Thanstein	Schwandorf	964	92554
14 0 26 440	Tharandt, Stadt	Freital	2 525	01737
03 3 61 011	Thedinghausen	Verden	3 881	27321
15 3 14 390	Theeßen	Burg	426	39291
09 5 77 172	Theilenhofen	Weißenburg-Gunzenhausen	1 104	91741
09 6 79 193	Theilheim	Würzburg	2 182	97288
07 3 36 098	Theisbergstegen	Kusel	771	66871
09 3 74 160	Theisseil	Neustadt a.d. Waldnaab	1 105	92637
15 2 46 290	Theißen	Zeitz	2 206	06727
13 0 31 430	Thelkow	Rostock	386	18195
16 0 23 790	Themar, Stadt	Hildburghausen	3 349	98660
09 6 74 180	Theres	Haßberge	2 581	97531

1) \* Bedeutet, daß die Gemeinde mehrere Postleitzahlen hat;  
die hier genannte Zahl ist diejenige des Verwaltungssitzes der Gemeinde.

4 Gemeinden in alphabetischer Ordnung mit Schlüsselnummer,  
Bevölkerung und Postleitzahl am 31.12.1993

T

Schlüssel- nummer	Gemeinde	Kreis/Landkreis	Bevöl- kerung	Post- leit- zahl 1)
13 0 32 430	Thesenvitz .....	Rügen .....	268	18528
14 0 45 480	Theuma .....	Plauen .....	971	08541
15 3 31 750	Thielbeer .....	Osterburg .....	182	39619
16 0 17 410	Thiemendorf .....	Eisenberg .....	297	07613
14 0 41 400	Thiemendorf .....	Niesky .....	250	02906
14 0 31 480	Thiendorf .....	Großenhain .....	891	01561
14 0 48 520	Thierbach .....	Rochlitz .....	518	09322
14 0 45 670	Thierbach .....	Plauen .....	341	07919
16 0 27 350	Thierbach .....	Lobenstein .....	174	07356
14 0 58 380	Thierfeld .....	Zwickau .....	935	08118
09 7 72 207	Thierhaupten, Markt .....	Augsburg .....	4 104	86672
16 0 17 420	Thierschneck .....	Eisenberg .....	112	07774
09 4 79 158	Thiersheim, Markt .....	Wunsiedel i. Fichtelgebirge .....	2 255	95707
09 4 79 159	Thierstein, Markt .....	Wunsiedel i. Fichtelgebirge .....	1 408	95199
15 1 34 220	Thießen .....	Roßlau .....	613	06862
13 0 32 440	Thießow .....	Rügen .....	404	18586
16 0 27 360	Thimmendorf .....	Lobenstein .....	324	07356
07 1 40 149	Thörlingen .....	Rhein-Hunsrück-Kreis .....	131	56291
07 2 35 134	Thörnich .....	Trier-Saarburg .....	176	54340
10 0 46 118	Tholey .....	Sankt Wendel .....	13 303	66636
03 3 55 036	Thomasburg .....	Lüneburg .....	1 077	21401
07 2 35 135	Thomm .....	Trier-Saarburg .....	897	54317
16 0 37 270	Thonhausen .....	Schmölln .....	639	04626
14 0 45 500	Thoßfell .....	Plauen .....	504	08541
14 0 16 440	Thräna .....	Borna .....	880	04552
16 0 19 580	Thränitz .....	Gera .....	324	07554
14 0 30 550	Threna .....	Grimma .....	495	04683
09 6 77 189	Thüngen, Markt .....	Main-Spessart .....	1 401	97289
09 6 79 194	Thüngersheim .....	Würzburg .....	2 505	97291
07 1 37 101	Thür .....	Mayen-Koblenz .....	1 388	56743
16 0 39 450	Thüringenhausen .....	Sondershausen .....	95	99713
13 0 37 330	Thürkow .....	Teterow .....	487	17168
14 0 44 700	Thürmsdorf .....	Pirna .....	575	01824
03 4 54 053	Thuine .....	Emsland .....	1 776	49832
13 0 31 440	Thulendorf .....	Rostock .....	434	18184

1) \* Bedeutet, daß die Gemeinde mehrere Postleitzahlen hat;  
die hier genannte Zahl ist diejenige des Verwaltungssitzes der Gemeinde.

4 Gemeinden in alphabetischer Ordnung mit Schlüsselnummer,  
Bevölkerung und Postleitzahl am 31.12.1993

T

Schlüssel- nummer	Gemeinde	Kreis/Landkreis	Bevöl- kerung	Post- leit- zahl 1)
14 0 57 200	Thum, Stadt .....	Zschopau .....	3 288	09419
01 0 58 162	Thumby .....	Rendsburg-Eckernförde .....	558	24351
09 6 72 157	Thundorf i. UFr. ....	Bad Kissingen .....	1 154	97711
15 1 13 430	Thurland .....	Bitterfeld .....	379	06779
14 0 58 390	Thurm .....	Zwickau .....	3 544	08138
09 2 72 150	Thurmansbang .....	Freyung-Grafenau .....	2 361	94169
09 4 77 157	Thurnau, Markt .....	Kulmbach .....	4 324	95349
09 2 75 150	Thyrnau .....	Passau .....	3 873	94136
12 0 72 420	Thyrow .....	Teltow-Fläming .....	646	14974
03 1 51 031	Tiddische .....	Gifhorn .....	1 072	38473
07 1 40 150	Tiefenbach .....	Rhein-Hunsrück-Kreis .....	788	55471
08 4 26 118	Tiefenbach .....	Biberach .....	490	88422
09 3 72 163	Tiefenbach .....	Cham .....	2 230	93464
09 2 74 182	Tiefenbach .....	Landshut .....	2 984	84184
09 2 75 151	Tiefenbach .....	Passau .....	6 361	94113
08 2 36 062	Tiefenbronn .....	Enzkreis .....	5 002	75233
14 0 42 460	Tiefenbrunn .....	Oelsnitz .....	262	08626
16 0 43 850	Tiefengruben .....	Weimar .....	184	99438
16 0 15 590	Tiefenort .....	Bad Salzungen .....	3 684	36469
12 0 60 256	Tiefensee .....	Barnim .....	247	16259
14 0 23 360	Tiefensee .....	Eilenburg .....	272	04849
07 3 32 044	Tiefenthal .....	Bad Dürkheim .....	718	67311
07 1 33 104	Tiefenthal .....	Bad Kreuznach .....	97	55546
16 0 18 570	Tiefthal .....	Erfurt .....	523	99189
01 0 59 088	Tielen .....	Schleswig-Flensburg .....	315	24803
01 0 51 117	Tielenhemme .....	Dithmarschen .....	165	25794
12 0 63 308	Tietzow .....	Havelland .....	321	14641
15 2 37 510	Tilleda/ Kyffhäuser .....	Sangerhausen .....	1 010	06537
01 0 58 163	Timmaspe .....	Rendsburg-Eckernförde .....	846	24644
01 0 55 042	Timmendorfer Strand .....	Ostholstein .....	8 920	23669
15 3 32 210	Timmenrode .....	Quedlinburg .....	1 165	06502
01 0 54 136	Tinningstedt .....	Nordfriesland .....	206	25917
14 0 42 470	Tirpersdorf .....	Oelsnitz .....	971	08606
14 0 42 480	Tirschendorf .....	Oelsnitz .....	415	08606
09 3 77 154	Tirschenreuth, Stadt .....	Tirschenreuth .....	9 999	95643

1) \* Bedeutet, daß die Gemeinde mehrere Postleitzahlen hat;  
die hier genannte Zahl ist diejenige des Verwaltungssitzes der Gemeinde.



4 Gemeinden in alphabetischer Ordnung mit Schlüsselnummer,  
Bevölkerung und Postleitzahl am 31.12.1993

T

Schlüssel- nummer	Gemeinde	Kreis/Landkreis	Bevöl- kerung	Post- leit- zahl 1)
16 0 41 410	Tissa .....	Stadtroda .....	142	07646
03 3 57 048	Tiste .....	Rotenburg (Wümme) .....	746	27419
08 3 15 113	Titisee-Neustadt, Stadt .....	Breisgau-Hochschwarzwald .....	12 106	79822
16 0 27 370	Titschendorf .....	Lobenstein .....	333	07343
09 1 76 164	Titting, Markt .....	Eichstätt .....	2 578	85135
09 2 75 152	Tittling, Markt .....	Passau .....	3 864	94104
09 1 89 152	Tittmoning, Stadt .....	Traunstein .....	5 511	84529
05 3 58 056	Titz .....	Düren .....	8 133	52445
16 0 39 460	Toba .....	Sondershausen .....	330	99713
13 0 21 920	Toddin .....	Hagenow .....	529	19230
01 0 58 164	Todenbüttel .....	Rendsburg-Eckernförde .....	960	24819
01 0 62 078	Todendorf .....	Stormarn .....	1 000	22965
07 1 40 151	Todenroth .....	Rhein-Hunsrück-Kreis .....	88	55481
01 0 60 088	Todesfelde .....	Segeberg .....	854	23826
09 7 71 169	Todtenweis .....	Aichach-Friedberg .....	1 293	86447
08 3 37 108	Todtmoos .....	Waldshut .....	2 287	79682
08 3 36 087	Todtnau, Stadt .....	Lörrach .....	5 214	79674
09 1 71 132	Töging a. Inn, Stadt .....	Altötting .....	8 921	84513
16 0 32 500	Tömmelsdorf .....	Pößneck .....	153	07819
05 1 66 028	Tönisvorst, Stadt .....	Viernsen .....	26 955	47918
01 0 54 138	Tönning, Stadt .....	Nordfriesland .....	4 902	25832
12 0 61 496	Töpchin .....	Dahme-Spreewald .....	706	15755
09 4 75 181	Töpen .....	Hof .....	1 133	95183
12 0 69 620	Töplitz .....	Potsdam-Mittelmark .....	1 389	14476
16 0 19 590	Töppeln .....	Gera .....	876	07558
16 0 17 430	Törpla .....	Eisenberg .....	104	07607
16 0 18 580	Töttelstädt .....	Erfurt .....	615	99100
01 0 59 090	Tolk .....	Schleswig-Flensburg .....	967	24894
15 2 27 370	Tollwitz .....	Merseburg .....	1 126	06231
16 0 26 460	Tonna .....	Langensalza .....	2 870	99958
16 0 43 860	Tonndorf .....	Weimar .....	659	99438
14 0 48 530	Topfseifersdorf .....	Rochlitz .....	337	09306
16 0 39 330	Topfstedt .....	Sondershausen .....	625	99718
03 3 53 034	Toppenstedt .....	Harburg .....	1 884	21442
14 0 52 400	Torgau, Stadt .....	Torgau .....	20 924	04860

1) \* Bedeutet, daß die Gemeinde mehrere Postleitzahlen hat;  
die hier genannte Zahl ist diejenige des Verwaltungssitzes der Gemeinde.

4 Gemeinden in alphabetischer Ordnung mit Schlüsselnummer,  
Bevölkerung und Postleitzahl am 31.12.1993

T

Schlüssel- nummer	Gemeinde	Kreis/Landkreis	Bevöl- kerung	Post- leitz- zahl 1)
13 0 39 420	Torgelow .....	Waren .....	328	17192
13 0 38 220	Torgelow Holländerei .....	Ueckermünde .....	215	17358
13 0 38 230	Torgelow, Stadt .....	Ueckermünde .....	12 746	17358
15 1 18 260	Tornau .....	Gräfenhainichen .....	602	06774
15 1 13 440	Tornau v.d.Heide .....	Bitterfeld .....	389	06779
01 0 56 048	Tornesch .....	Pinneberg .....	11 763	25436
15 3 38 240	Tornitz .....	Schönebeck .....	624	39249
12 0 65 324	Tornow .....	Oberhavel .....	223	16775
03 3 53 035	Tostedt .....	Harburg .....	11 796	21255
03 3 55 037	Tosterglope .....	Lüneburg .....	623	21371
16 0 26 390	Tottleben .....	Langensalza .....	171	99947
07 2 31 124	Traben-Trarbach, Stadt .....	Bernkastei-Wittlich .....	6 263	56841
15 3 38 250	Trabititz .....	Schönebeck .....	165	39240
09 3 74 148	Trabititz .....	Neustadt a.d. Waldnaab .....	1 456	92724
09 2 73 177	Train .....	Kelheim .....	1 489	93358
07 1 33 105	Traisen .....	Bad Kreuznach .....	574	55595
09 3 72 164	Traitsching .....	Cham .....	3 983	93455
13 0 33 590	Tramm .....	Schwerin .....	642	19089
01 0 53 126	Tramm .....	Herzogtum Lauenburg .....	292	21516
12 0 60 260	Trampe .....	Barnim .....	434	16230
16 0 32 510	Trannroda .....	Pößneck .....	141	07381
13 0 15 400	Trantow .....	Demmin .....	521	17121
01 0 60 089	Trappenkamp .....	Segeberg .....	5 626	24610
09 6 73 174	Trappstadt, Markt .....	Rhön-Grabfeld .....	1 009	97633
16 0 13 570	Traßdorf .....	Arnstadt .....	209	99326
07 2 35 136	Trassem .....	Trier-Saarburg .....	1 004	54441
13 0 41 340	Trassenheide .....	Wolgast .....	846	17449
09 1 89 154	Traunreut, Stadt .....	Traunstein .....	20 975	83301
09 1 89 155	Traunstein, Stadt .....	Traunstein .....	17 682	83278
09 3 76 173	Trausnitz .....	Schwandorf .....	1 040	92555
15 3 43 300	Trautenberg .....	Wernigerode .....	656	38899
09 5 75 166	Trautskirchen .....	Neustadt a.d.Aisch-Bad Windsheim .....	1 294	90619
01 0 62 092	Travenbrück .....	Stormarn .....	1 462	23843
01 0 60 090	Travenhorst .....	Segeberg .....	199	23827
12 0 67 500	Trebatsch .....	Oder-Spree .....	653	15848

1) \* Bedeutet, daß die Gemeinde mehrere Postleitzahlen hat;  
die hier genannte Zahl ist diejenige des Verwaltungssitzes der Gemeinde.

4 Gemeinden in alphabetischer Ordnung mit Schlüsselnummer,  
Bevölkerung und Postleitzahl am 31.12.1993

T

Schlüssel- nummer	Gemeinde	Kreis/Landkreis	Bevöl- kerung	Post- leit- zahl 1)
15 1 26 440	Trebbichau a. d. Fuhne .....	Köthen .....	367	06386
12 0 72 424	Trebbin, Stadt .....	Teltow-Fläming .....	4 314	14959
12 0 62 488	Trebbus .....	Elbe-Elster .....	486	03253
03 3 54 023	Trebel .....	Lüchow-Dannenberg .....	1 036	29494
16 0 11 400	Treben .....	Altenburg .....	1 137	04617
12 0 71 388	Trebendorf .....	Spree-Neiße .....	411	03149
14 0 53 260	Trebendorf .....	Weißwasser .....	596	02959
12 0 73 576	Trebenow .....	Uckermark .....	741	17337
09 4 77 158	Trebgast .....	Kulmbach .....	1 697	95367
12 0 61 500	Trebitz .....	Dahme-Spreewald .....	127	15868
15 1 44 360	Trebitz .....	Wittenberg .....	1 483	06909
15 1 12 280	Trebnitz .....	Bernburg .....	492	06420
15 2 23 160	Trebnitz .....	Hohenmölsen .....	997	06217
12 0 64 476	Trebnitz .....	Märkisch-Oderland .....	513	15320
16 0 19 600	Trebnitz .....	Gera .....	426	07554
16 0 31 600	Trebra .....	Nordhausen .....	371	99735
16 0 39 470	Trebra .....	Sondershausen .....	345	99718
14 0 30 560	Trebsen/ Mulde, Stadt .....	Grimma .....	2 436	04687
06 4 33 014	Trebur .....	Groß-Gerau .....	11 632	65468
14 0 41 410	Trebus .....	Niesky .....	428	02923
07 3 39 058	Trechtingshausen .....	Mainz-Bingen .....	1 149	55413
12 0 69 624	Trechwitz .....	Potsdam-Mittelmark .....	362	14778
09 3 72 165	Treffelstein .....	Cham .....	1 042	93492
16 0 16 680	Treffurt, Stadt .....	Eisenach .....	5 298	99830
01 0 59 092	Treia .....	Schleswig-Flensburg .....	1 368	24896
07 1 35 082	Treis-Karden .....	Cochem-Zell .....	2 441	56253
12 0 63 312	Tremmen .....	Havelland .....	755	14641
16 0 21 330	Tremnitz .....	Greiz .....	145	07985
01 0 62 081	Tremsbüttel .....	Stormarn .....	1 501	22967
12 0 69 628	Tremsdorf .....	Potsdam-Mittelmark .....	165	14552
06 6 33 025	Trendelburg, Stadt .....	Kassel .....	5 797	34388
01 0 51 118	Trennewurth .....	Dithmarschen .....	298	25693
13 0 32 450	Trent .....	Rügen .....	988	18569
12 0 64 480	Treplin .....	Märkisch-Oderland .....	273	15236
12 0 67 504	Treppeln .....	Oder-Spree .....	332	15898

1) \* Bedeutet, daß die Gemeinde mehrere Postleitzahlen hat;  
die hier genannte Zahl ist diejenige des Verwaltungssitzes der Gemeinde.

4 Gemeinden in alphabetischer Ordnung mit Schlüsselnummer,  
Bevölkerung und Postleitzahl am 31.12.1993

T

Schlüssel- nummer	Gemeinde	Kreis/Landkreis	Bevöl- kerung	Post- leit- zahl 1)
16 0 33 660	Treppendorf .....	Rudolstadt .....	150	07407
15 3 43 310	Treseburg .....	Wernigerode .....	119	38889
09 5 77 173	Treuchtlingen, Stadt .....	Weißenburg-Gunzenhausen .....	13 338	91757
14 0 13 230	Treuen, Stadt .....	Auerbach .....	7 246	08233
12 0 69 632	Treuenbrietzen, Stadt .....	Potsdam-Mittelmark .....	6 186	14929
08 3 26 060	Triebberg im Schwarzwald, Stadt ..	Schwarzwald-Baar-Kreis .....	5 938	78098
13 0 35 280	Tribsees, Stadt .....	Stralsund .....	3 038	18465
14 0 13 240	Trieb/ Vogtl. ....	Auerbach .....	803	08239
14 0 42 490	Triebel/ Vogtl. ....	Oelsnitz .....	1 561	08606
16 0 45 340	Triebes, Stadt .....	Zeulenroda .....	3 869	07950
09 6 77 154	Triefenstein, Markt .....	Main-Spessart .....	3 878	97855
12 0 68 428	Triepitz .....	Ostprignitz-Ruppin .....	130	16845
07 2 11 000	Trier, Stadt .....	Kreisfreie Stadt .....	99 183	54290 *
07 1 31 079	Trierscheid .....	Ahrweiler .....	62	53520
07 2 35 137	Trierweiler .....	Trier-Saarburg .....	2 960	54311
09 2 77 149	Triftern, Markt .....	Rottal-Inn .....	5 230	84371
12 0 70 392	Triglitz .....	Prignitz .....	262	16949
07 2 32 126	Trimport .....	Bitburg-Prüm .....	316	54636
15 1 26 450	Trinum .....	Köthen .....	447	06369
13 0 29 510	Trinwillershagen .....	Ribnitz-Damgarten .....	1 644	18320
07 3 35 047	Trippstadt .....	Kaiserslautern .....	2 867	67705
16 0 32 520	Triptis, Stadt .....	Pößneck .....	4 626	07819
01 0 62 082	Trittau .....	Stormarn .....	6 753	22946
07 2 31 207	Trittenheim .....	Bernkastel-Wittlich .....	1 192	54349
08 4 15 073	Trochtelfingen, Stadt .....	Reutlingen .....	6 240	72818
16 0 41 420	Trockenborn-Wolfersdorf .....	Stadtroda .....	553	07646
14 0 15 320	Tröbigau .....	Bischofswerda .....	364	01877
12 0 62 492	Tröbitz .....	Elbe-Elster .....	1 107	03253
16 0 41 430	Tröbnitz .....	Stadtroda .....	441	07646
16 0 43 870	Tröbsdorf .....	Weimar .....	746	99428
16 0 20 540	Tröchtelborn .....	Gotha .....	346	99869
15 2 46 300	Tröglitz .....	Zeitz .....	2 865	06729
01 0 57 082	Tröndel .....	Plön .....	358	24321
09 4 79 161	Tröstau .....	Wunsiedel i. Fichtelgebirge .....	2 612	95709
09 4 75 182	Trogen .....	Hof .....	1 453	95183

1) \* Bedeutet, daß die Gemeinde mehrere Postleitzahlen hat;  
die hier genannte Zahl ist diejenige des Verwaltungssitzes der Gemeinde.

4 Gemeinden in alphabetischer Ordnung mit Schlüsselnummer,  
Bevölkerung und Postleitzahl am 31.12.1993

T

Schlüssel- nummer	Gemeinde	Kreis/Landkreis	Bevöl- kerung	Post- leit- zahl 1)
05 3 82 068	Troisdorf, Stadt .....	Rhein-Sieg-Kreis .....	67 584	53844 *
16 0 43 880	Troistedt .....	Weimar .....	193	99438
13 0 25 400	Trollenhagen .....	Neubrandenburg .....	378	17039
15 2 28 350	Tromsdorf .....	Naumburg .....	478	06648
14 0 52 420	Trossin .....	Torgau .....	1 379	04880
08 3 27 049	Trossingen, Stadt .....	Tuttlingen .....	13 971	78647
09 1 89 157	Trostberg, Stadt .....	Traunstein .....	11 383	83308
16 0 20 550	Trügleben .....	Gotha .....	337	99880
14 0 54 220	Trünzig .....	Werdau .....	1 100	08428
07 3 40 052	Trulben .....	Pirmasens .....	1 379	66957
09 7 78 202	Trunkelsberg .....	Unterallgäu .....	1 660	87779
16 0 36 340	Trusetal .....	Schmalkalden .....	4 203	98596
15 3 14 400	Tryppenhna .....	Burg .....	252	39291
12 0 71 392	Tschernitz .....	Spree-Neiße .....	1 545	03130
16 0 21 340	Tschirma .....	Greiz .....	138	07980
09 4 76 182	Tschirn .....	Kronach .....	715	96367
15 3 17 230	Tucheim .....	Genthin .....	1 564	39307
12 0 60 264	Tuchen-Klobbicke .....	Barnim .....	327	16230
09 5 73 129	Tuchenbach .....	Fürth .....	1 016	90587
08 4 16 041	Tübingen, Universitätsstadt ....	Tübingen .....	83 553	72070 *
12 0 70 396	Tüchen .....	Prignitz .....	291	16928
03 1 51 032	Tülau .....	Gifhorn .....	1 358	38474
01 0 54 140	Tümlauer Koog .....	Nordfriesland .....	116	25881
16 0 26 400	Tüngeda .....	Langensalza .....	603	99947
12 0 71 396	Türkendorf .....	Spree-Neiße .....	161	03130
09 1 79 149	Türkenfeld .....	Fürstenfeldbruck .....	2 803	82299
09 7 78 203	Türkheim, Markt .....	Unterallgäu .....	5 965	86842
09 1 71 133	Tüßling, Markt .....	Altötting .....	2 577	84577
01 0 58 165	Tüttendorf .....	Rendsburg-Eckernförde .....	947	24214
16 0 20 560	Tüttleben .....	Gotha .....	641	99869
13 0 11 280	Tützpatz .....	Altentreptow .....	846	17091
08 3 36 089	Tunau .....	Lörrach .....	184	79677
08 3 26 061	Tuningen .....	Schwarzwald-Baar-Kreis .....	2 575	78609
09 1 87 179	Tuntenhausen .....	Rosenheim .....	5 443	83104
16 0 38 440	Tunzenhausen .....	Sömmerda .....	466	99610

1) \* Bedeutet, daß die Gemeinde mehrere Postleitzahlen hat;  
die hier genannte Zahl ist diejenige des Verwaltungssitzes der Gemeinde.

4 Gemeinden in alphabetischer Ordnung mit Schlüsselnummer,  
Bevölkerung und Postleitzahl am 31.12.1993

T

Schlüssel- nummer	Gemeinde	Kreis/Landkreis	Bevöl- kerung	Post- leit- zahl 1)
12 0 71 400	Turnow .....	Spree-Neiße .....	782	03185
09 7 78 204	Tussenhausen, Markt .....	Unterallgäu .....	2 686	86874
13 0 15 410	Tutow .....	Demmin .....	1 291	17129
08 3 27 050	Tuttlingen, Stadt .....	Tuttlingen .....	34 748	78532
09 1 88 141	Tutzing .....	Starnberg .....	9 348	82327
01 0 59 097	Twedt .....	Schleswig-Flensburg .....	424	24894
03 1 54 023	Twieflingen .....	Helmstedt .....	817	38388
03 4 54 054	Twist .....	Emsland .....	8 810	49767
06 6 35 018	Twistetal .....	Waldeck-Frankenberg .....	4 824	34477
03 2 51 042	Twistringen, Stadt .....	Diepholz .....	11 626	27239
15 3 36 630	Tylsen .....	Salzwedel .....	137	29413
09 1 71 134	Tyrlaching .....	Altötting .....	902	84558

1) \* Bedeutet, daß die Gemeinde mehrere Postleitzahlen hat;  
die hier genannte Zahl ist diejenige des Verwaltungssitzes der Gemeinde.

4 Gemeinden in alphabetischer Ordnung mit Schlüsselnummer,  
Bevölkerung und Postleitzahl am 31.12.1993

U

Schlüssel- nummer	Gemeinde	Kreis/Landkreis	Bevöl- kerung	Post- leitz- zahl 1)
U				
08 2 15 084	Ubstadt-Weiher .....	Karlsruhe .....	11 427	76698
15 3 40 750	Uchtdorf .....	Stendal .....	347	39517
03 2 56 033	Uchte, Flecken .....	Nienburg (Weser) .....	5 000	31600
15 3 40 490	Uchtspringe .....	Stendal .....	1 750	39599
12 0 61 504	Uckro .....	Dahme-Spreewald .....	605	15926
07 3 31 064	Udenheim .....	Alzey-Worms .....	1 154	55288
16 0 22 560	Uder .....	Heiligenstadt .....	2 500	37318
16 0 14 370	Udersleben .....	Artern .....	753	06556
16 0 18 590	Udestedt .....	Erfurt .....	818	99198
07 2 33 074	Udler .....	Daun .....	276	54552
05 3 70 028	Übach-Palenberg, Stadt .....	Heinsberg .....	23 795	52531
07 2 32 127	Übereisenbach .....	Bitburg-Prüm .....	51	54689
10 0 44 119	Überherrn .....	Saarlouis .....	11 856	66802
08 4 35 059	Überlingen, Stadt .....	Bodenseekreis .....	20 836	88662
09 1 89 159	Übersee .....	Traunstein .....	4 303	83236
12 0 62 496	Uebigau, Stadt .....	Elbe-Elster .....	2 021	04938
09 6 78 186	Üchtelhausen .....	Schweinfurt .....	3 940	97532
13 0 41 350	Ückeritz .....	Wolgast .....	955	17459
13 0 38 240	Ueckermünde, Stadt .....	Ueckermünde .....	11 807	17373
05 1 54 056	Uedem .....	Kleve .....	7 326	47589
07 2 33 075	Üdersdorf .....	Daun .....	1 014	54552
09 5 75 167	Uehlfeld, Markt .....	Neustadt a.d.Aisch-Bad Windsheim	2 422	91486
08 3 37 128	Ühlingen-Birkendorf .....	Waldshut .....	4 963	79777
03 1 58 031	Uehrde .....	Wolfenbüttel .....	1 110	38170
13 0 33 600	Uelitz .....	Schwerin .....	416	19077
16 0 20 570	Ülleben .....	Gotha .....	609	99869
01 0 59 093	Ülsby .....	Schleswig-Flensburg .....	469	24860
03 4 56 023	Uelsen .....	Grafschaft Bentheim .....	4 264	49843
07 3 39 059	Uelversheim .....	Mainz-Bingen .....	1 067	55278
01 0 54 141	Uelvesbüll .....	Nordfriesland .....	278	25889
03 3 60 025	Uelzen, Stadt .....	Uelzen .....	35 512	29525
15 3 40 500	Uenglingen .....	Stendal .....	306	39579
07 2 33 242	Uersfeld .....	Daun .....	672	56767
07 2 31 125	Ürzig .....	Bernkastel-Wittlich .....	1 008	54539

1) \* Bedeutet, daß die Gemeinde mehrere Postleitzahlen hat;  
die hier genannte Zahl ist diejenige des Verwaltungssitzes der Gemeinde.

4 Gemeinden in alphabetischer Ordnung mit Schlüsselnummer,  
Bevölkerung und Postleitzahl am 31.12.1993

U

Schlüssel- nummer	Gemeinde	Kreis/Landkreis	Bevöl- kerung	Post- leit- zahl 1)
07 2 33 243	Ueß .....	Daun .....	68	56767
01 0 56 049	Uetersen, Stadt .....	Pinneberg .....	18 161	25436
16 0 16 690	Uetteroda .....	Eisenach .....	235	99819
07 2 32 333	Üttfeld .....	Bitburg-Prüm .....	553	54619
09 6 79 196	Uettingen .....	Würzburg .....	1 597	97292
15 3 40 760	Ütz .....	Stendal .....	247	39517
12 0 69 636	Uetz-Paaren .....	Potsdam-Mittelmark .....	388	14476
03 2 53 017	Uetze .....	Hannover .....	18 575	31311
07 2 33 076	Üxheim .....	Daun .....	1 431	54579
09 5 75 168	Uffenheim, Stadt .....	Neustadt a.d.Aisch-Bad Windsheim	5 892	97215
09 1 80 134	Uffing a. Staffelsee .....	Garmisch-Partenkirchen .....	2 537	82449
15 2 37 520	Ufrungen .....	Sangerhausen .....	1 180	06548
08 1 17 051	Uhingen .....	Göppingen .....	12 935	73066
08 4 35 066	Uhltingen-Mühlhofen .....	Bodenseekreis .....	6 973	88690
07 1 40 153	Uhler .....	Rhein-Hunsrück-Kreis .....	356	56290
16 0 33 670	Uhlstädt .....	Rudolstadt .....	1 591	07407
15 3 20 540	Uhrsleben .....	Haldensleben .....	527	39343
14 0 41 420	Uhsmannsdorf .....	Niesky .....	919	02923
14 0 34 420	Uhyst .....	Hoyerswerda .....	1 048	02999
14 0 15 330	Uhyst a. Taucher .....	Bischofswerda .....	724	01906
15 2 42 230	Uichteritz .....	Weißenfels .....	1 480	06667
14 0 50 330	Ulbersdorf .....	Sebnitz .....	602	01855
16 0 43 900	Ulla .....	Weimar .....	190	99428
12 0 61 508	Ullersdorf .....	Dahme-Spreewald .....	147	15868
14 0 22 470	Ullersdorf b. Radeberg .....	Dresden .....	630	01454
16 0 35 530	Ullersreuth .....	Schleiz .....	153	07927
08 4 21 000	Ulm, Universitätsstadt .....	Stadtkreis .....	114 839	89073 *
07 1 35 083	Ulmen .....	Cochem-Zell .....	2 758	56766
07 3 36 099	Ulmet .....	Kusel .....	795	66887
06 5 35 018	Ulrichstein, Stadt .....	Vogelsbergkreis .....	3 770	35327
01 0 59 094	Ulsnis .....	Schleswig-Flensburg .....	650	24897
15 2 22 330	Ulzigerode .....	Hettstedt .....	195	06543
08 3 15 115	Umkirch .....	Breisgau-Hochschwarzwald .....	4 978	79224
13 0 32 460	Ummanz (Insel) .....	Rügen .....	732	18569
15 3 41 290	Ummendorf .....	Wanzleben .....	1 032	39365

1) \* Bedeutet, daß die Gemeinde mehrere Postleitzahlen hat;  
die hier genannte Zahl ist diejenige des Verwaltungssitzes der Gemeinde.



4 Gemeinden in alphabetischer Ordnung mit Schlüsselnummer,  
Bevölkerung und Postleitzahl am 31.12.1993

U

Schlüssel- nummer	Gemeinde	Kreis/Landkreis	Bevöl- kerung	Post- leit- zahl 1)
08 4 26 120	Ummendorf .....	Biberach .....	3 885	88444
03 1 51 033	Ummern .....	Gifhorn .....	1 195	29369
16 0 23 800	Ummerstadt, Stadt .....	Hildburghausen .....	522	98663
16 0 43 910	Umpferstedt .....	Weimar .....	606	99441
03 3 53 036	Undeloh .....	Harburg .....	841	21274
07 3 39 060	Undenheim .....	Mainz-Bingen .....	1 935	55278
09 7 78 205	Ungerhausen .....	Unterallgäu .....	999	87781
07 1 38 073	Unkel, Stadt .....	Neuwied .....	4 548	53572
07 3 33 078	Unkenbach .....	Donnersbergkreis .....	261	67823
08 4 26 121	Unlingen .....	Biberach .....	2 255	88527
05 9 78 036	Unna, Stadt .....	Unna .....	64 327	59423 *
07 1 43 300	Unnau .....	Westerwaldkreis .....	1 879	57648
15 3 39 200	Unseburg .....	Staßfurt .....	1 420	39435
09 6 73 175	Unsleben .....	Rhön-Grabfeld .....	933	97618
09 1 80 135	Unterammerngau .....	Garmisch-Partenkirchen .....	1 274	82497
16 0 41 440	Unterbodnitz .....	Stadtroda .....	201	07646
16 0 15 610	Unterbreizbach .....	Bad Salzungen .....	2 421	36414
09 1 81 143	Unterdießen .....	Landsberg a. Lech .....	1 137	86944
09 2 77 151	Unterdietfurt .....	Rottal-Inn .....	1 963	84339
09 7 78 207	Unteregg .....	Unterallgäu .....	1 343	87782
08 1 25 096	Untereisesheim .....	Heilbronn .....	3 470	74257
16 0 16 700	Unterellen .....	Eisenach .....	579	99819
08 1 16 068	Unterensingen .....	Esslingen .....	4 313	72669
09 1 84 147	Unterföhring .....	München .....	6 612	85774
09 2 75 153	Untergriesbach, Markt .....	Passau .....	6 168	94107
08 1 25 098	Untergruppenbach .....	Heilbronn .....	7 442	74199
09 1 84 148	Unterhaching .....	München .....	19 026	82008
14 0 46 290	Unterheinsdorf .....	Reichenbach .....	877	08468
07 3 36 100	Unterjeckenbach .....	Kusel .....	114	67746
15 2 46 310	Unterkaka .....	Zeitz .....	346	06721
16 0 28 620	Unterkatz .....	Meiningen .....	462	98634
08 3 26 065	Unterkirnach .....	Schwarzwald-Baar-Kreis .....	3 130	78089
16 0 35 540	Unterkoskau .....	Schleiz .....	400	07922
09 4 74 168	Unterleinleiter .....	Forchheim .....	1 264	91364
16 0 27 380	Unterlemnitz .....	Lobenstein .....	380	07356

1) \* Bedeutet, daß die Gemeinde mehrere Postleitzahlen hat;  
die hier genannte Zahl ist diejenige des Verwaltungssitzes der Gemeinde.

4 Gemeinden in alphabetischer Ordnung mit Schlüsselnummer,  
Bevölkerung und Postleitzahl am 31.12.1993

U

Schlüssel- nummer	Gemeinde	Kreis/Landkreis	Bevöl- kerung	Post- leitzahl 1)
16 0 40 350	Unterlind .....	Sonneberg .....	384	96515
16 0 34 440	Unterloquitz .....	Saalfeld .....	574	07330
03 3 51 020	Unterlüß .....	Celle .....	4 546	29345
08 4 25 123	Untermarchtal .....	Alb-Donau-Kreis .....	917	89617
16 0 28 630	Untermaßfeld .....	Meiningen .....	1 180	98617
09 7 72 209	Untermeitingen .....	Augsburg .....	5 549	86836
09 6 74 210	Untermerzbach .....	Haßberge .....	1 843	96190
08 1 27 086	Untermünkheim .....	Schwäbisch Hall .....	2 903	74547
09 1 71 135	Unterneukirchen .....	Altötting .....	2 274	84579
09 6 79 201	Unterpleichfeld .....	Würzburg .....	2 593	97294
16 0 33 680	Unterpreilipp .....	Rudolstadt .....	118	07407
08 2 35 073	Unterreichenbach .....	Calw .....	2 328	75399
09 1 83 147	Unterreit .....	Mühl Dorf a. Inn .....	1 535	83567
15 2 15 310	Unterrißdorf .....	Eisleben .....	436	06295
09 7 75 161	Unterroth .....	Neu-Ulm .....	939	89299
09 1 84 149	Unterschleißheim .....	München .....	25 000	85716
08 1 36 075	Unterschneidheim .....	Ostalbkreis .....	4 440	73485
16 0 36 350	Unterschönau .....	Schmalkalden .....	685	98587
09 5 71 208	Unterschwaningen .....	Ansbach .....	858	91743
07 1 43 077	Untershausen .....	Westerwaldkreis .....	464	56412
09 4 73 170	Untersiemau .....	Coburg .....	4 130	96253
08 4 25 124	Unterstadion .....	Alb-Donau-Kreis .....	613	89619
09 4 77 159	Untersteinach .....	Kulmbach .....	1 985	95369
09 7 77 175	Unterthingau, Markt .....	Ostallgäu .....	2 469	87647
08 4 25 125	Unterwachingen .....	Alb-Donau-Kreis .....	147	89597
08 4 36 077	Unterwaldhausen .....	Ravensburg .....	258	88379
16 0 28 640	Unterweid .....	Meiningen .....	564	98634
16 0 30 310	Unterweißbach .....	Neuhaus a. Rennweg .....	1 023	98744
16 0 34 450	Unterwellenborn .....	Saalfeld .....	2 141	07333
16 0 33 690	Unterwirbach .....	Rudolstadt .....	780	07422
09 1 89 160	Unterwössen .....	Traunstein .....	3 218	83246
14 0 42 500	Unterwürschnitz .....	Oelsnitz .....	341	08626
09 7 77 176	Untrasried .....	Ostallgäu .....	1 342	87496
07 1 40 154	Unzenberg .....	Rhein-Hunsrück-Kreis .....	453	55483
13 0 18 370	Upahl .....	Grevesmühlen .....	703	23936

1) \* Bedeutet, daß die Gemeinde mehrere Postleitzahlen hat;  
die hier genannte Zahl ist diejenige des Verwaltungssitzes der Gemeinde.

4 Gemeinden in alphabetischer Ordnung mit Schlüsselnummer,  
Bevölkerung und Postleitzahl am 31.12.1993.

U

Schlüssel- nummer	Gemeinde	Kreis/Landkreis	Bevöl- kerung	Post- leit- zahl 1)
03 4 52 024	Ugant-Schott .....	Aurich .....	3 283	26529
01 0 54 142	Uphusum .....	Nordfriesland .....	373	25923
03 4 57 020	Uplengen .....	Leer .....	10 221	26670
13 0 15 420	Upst .....	Demmin .....	105	17111
07 2 32 128	Uppershausen .....	Bitburg-Prüm .....	80	54673
07 1 38 074	Urbach .....	Neuwied .....	1 214	56317
08 1 19 076	Urbach .....	Rems-Murr-Kreis .....	7 932	73660
16 0 29 470	Urbach .....	Mühlhausen .....	367	99996
16 0 31 610	Urbach .....	Nordhausen .....	857	99765
07 1 37 224	Urbar .....	Mayen-Koblenz .....	2 728	56182
16 0 26 130	Urleben .....	Langensalza .....	472	99955
07 1 35 084	Urmersbach .....	Cochem-Zell .....	477	56761
07 1 37 225	Urmitz .....	Mayen-Koblenz .....	3 424	56220
16 0 15 630	Urnshausen .....	Bad Salzungen .....	832	36457
09 7 74 116	Ursberg .....	Günzburg .....	3 568	86513
07 1 35 085	Urschmitt .....	Cochem-Zell .....	319	56825
09 3 71 154	Ursensollen .....	Amberg-Weizbach .....	3 306	92289
09 6 77 193	Urspringen .....	Main-Spessart .....	1 229	97857
14 0 51 240	Ursprung .....	Stollberg .....	573	09385
07 2 32 129	Usch .....	Bitburg-Prüm .....	88	54655
13 0 41 360	Usedom, Stadt .....	Wolgast .....	2 119	17406
13 0 26 480	Userin .....	Neustrelitz .....	715	17237
06 4 34 011	Usingen, Stadt .....	Hochtaunuskreis .....	13 249	61250
03 1 55 012	Uslar, Stadt .....	Northeim .....	17 380	37170
09 7 72 211	Ustersbach .....	Augsburg .....	1 077	86514
03 4 62 016	Utarp .....	Wittmund .....	545	26556
13 0 16 410	Utecht .....	Gadebusch .....	286	19217
15 2 28 360	Utenbach .....	Naumburg .....	147	06618
16 0 12 420	Utenbach .....	Apolda .....	623	99510
16 0 28 650	Utendorf .....	Meiningen .....	358	98617
01 0 54 143	Utersum .....	Nordfriesland .....	452	25938
15 1 18 270	Uthausen .....	Gräfenhainichen .....	190	06773
16 0 31 620	Uthleben .....	Nordhausen .....	1 137	99765
03 3 52 054	Uthlede .....	Cuxhaven .....	859	27628
07 2 32 102	Utscheid .....	Bitburg-Prüm .....	512	54675

1) \* Bedeutet, daß die Gemeinde mehrere Postleitzahlen hat;  
die hier genannte Zahl ist diejenige des Verwaltungssitzes der Gemeinde.

4 Gemeinden in alphabetischer Ordnung mit Schlüsselnummer,  
Bevölkerung und Postleitzahl am 31.12.1993

U

Schlüssel- nummer	Gemeinde	Kreis/Landkreis	Bevöl- kerung	Post- leit- zahl 1)
09 5 72 158	Uttenreuth .....	Erlangen-Höchstadt .....	4 701	91080
08 4 26 124	Uttenweiler .....	Biberach .....	3 331	88524
09 1 81 144	Utting a. Ammersee .....	Landsberg a. Lech .....	3 463	86919
16 0 43 920	Utzberg .....	Weimar .....	331	99428
13 0 15 430	Utzedel .....	Demmin .....	420	17111
08 3 36 090	Utzenfeld .....	Lörrach .....	648	79694
07 1 40 156	Utzenhain .....	Rhein-Hunsrück-Kreis .....	129	56291
07 2 33 077	Utzerath .....	Daun .....	208	54552

1) \* Bedeutet, daß die Gemeinde mehrere Postleitzahlen hat;  
die hier genannte Zahl ist diejenige des Verwaltungssitzes der Gemeinde.

4 Gemeinden in alphabetischer Ordnung mit Schlüsselnummer,  
Bevölkerung und Postleitzahl am 31.12.1993

V

Schlüssel- nummer	Gemeinde	Kreis/Landkreis	Bevöl- kerung	Post- leitz- zahl 1)
V				
01 0 61 105	Vaale .....	Steinburg .....	1 121	25594
01 0 61 106	Vaaler Moor .....	Steinburg .....	191	25594
16 0 15 640	Vacha, Stadt .....	Bad Salzungen .....	4 209	36404
16 0 28 660	Vachdorf .....	Meiningen .....	864	98617
09 1 89 161	Vachendorf .....	Traunstein .....	1 608	83377
03 1 58 032	Vahlberg .....	Wolfenbüttel .....	928	38170
03 2 55 035	Vahlbruch .....	Holzminde .....	637	37647
03 3 57 049	Vahlde .....	Rotenburg (Wümme) .....	651	27389
15 3 20 560	Vahldorf .....	Haldensleben .....	562	39345
08 1 18 073	Vaihingen an der Enz, Stadt ....	Ludwigsburg .....	26 234	71665
15 3 36 640	Valfitz .....	Salzwedel .....	157	29416
07 1 37 226	Vallendar, Stadt .....	Mayen-Koblenz .....	9 461	56179
09 1 82 133	Valley .....	Miesbach .....	2 530	83626
13 0 21 940	Valluhn .....	Hagenow .....	274	19246
07 1 35 086	Valwig .....	Cochem-Zell .....	320	56812
13 0 39 430	Varchentin .....	Waren .....	386	17192
03 4 55 026	Varel, Stadt .....	Friesland .....	24 281	26316
03 2 51 043	Varrel .....	Diepholz .....	1 438	27259
03 3 55 038	Vastorf .....	Lüneburg .....	852	21397
09 1 75 132	Vaterstetten .....	Ebersberg .....	19 054	85591
15 2 22 340	Vatterode .....	Hettstedt .....	814	06343
03 1 57 007	Vechede .....	Peine .....	15 049	38159
03 4 60 009	Vechta, Stadt .....	Vechta .....	24 645	49377
15 3 43 320	Veckenstedt .....	Wernigerode .....	1 455	38871
13 0 16 420	Veelböken .....	Gadebusch .....	776	19205
12 0 65 328	Vehlefanz .....	Oberhavel .....	868	16727
15 3 21 200	Vehlgast-Kümmernitz .....	Havelberg .....	335	39539
12 0 70 400	Vehlin .....	Prignitz .....	92	16866
15 3 14 410	Vehlitz .....	Burg .....	349	39291
12 0 70 404	Vehlow .....	Prignitz .....	574	16866
16 0 23 810	Veilsdorf .....	Hildburghausen .....	2 896	98669
09 5 73 130	Veitsbronn .....	Fürth .....	5 927	90587
09 6 79 202	Veitshöchheim .....	Würzburg .....	9 111	97209
07 1 34 089	Veitsrodt .....	Birkenfeld .....	653	55758

1) \* Bedeutet, daß die Gemeinde mehrere Postleitzahlen hat;  
die hier genannte Zahl ist diejenige des Verwaltungssitzes der Gemeinde.

4 Gemeinden in alphabetischer Ordnung mit Schlüsselnummer,  
Bevölkerung und Postleitzahl am 31.12.1993

V

Schlüssel- nummer	Gemeinde	Kreis/Landkreis	Bevöl- kerung	Post- leit- zahl 1)
05 1 58 032	Velbert, Stadt .....	Mettmann .....	89 643	42551 *
09 3 73 167	Velburg, Stadt .....	Neumarkt i.d. OPf. ....	4 825	92355
09 2 74 183	Velden, Markt .....	Landshut .....	5 549	84149
09 5 74 160	Velden, Stadt .....	Nürnberger Land .....	1 695	91235
07 2 31 126	Veldenz .....	Bernkastel-Wittlich .....	918	54472
05 5 54 064	Velen .....	Borken .....	11 291	46342
13 0 35 290	Velgast .....	Stralsund .....	2 124	18469
13 0 21 950	Vellahn .....	Hagenow .....	949	19260
08 1 27 089	Vellberg, Stadt .....	Schwäbisch Hall .....	4 019	74541
06 6 33 026	Vellmar, Stadt .....	Kassel .....	17 894	34246
03 1 54 024	Velpke .....	Helmstedt .....	4 101	38458
15 3 20 570	Velsdorf .....	Haldensleben .....	167	39359
12 0 65 332	Velten, Stadt .....	Oberhavel .....	10 423	16727
15 3 19 390	Veltheim .....	Halberstadt .....	482	38835
03 1 58 033	Veltheim (Ohe) .....	Wolfenbüttel .....	868	38173
07 3 31 065	Vendersheim .....	Alzey-Worms .....	427	55578
07 3 37 077	Venningen .....	Südliche Weinstraße .....	894	67482
13 0 34 250	Ventschow .....	Sternberg .....	901	19417
14 0 57 210	Venusberg .....	Zschopau .....	1 715	09430
13 0 15 440	Verchen .....	Demmin .....	428	17111
03 3 61 012	Verden (Aller), Stadt .....	Verden .....	25 417	27283
08 4 37 114	Veringenstadt, Stadt .....	Sigmaringen .....	2 351	72519
05 7 54 044	Verl .....	Gütersloh .....	20 772	33415
05 7 54 048	Versmold, Stadt .....	Gütersloh .....	19 056	33775
16 0 24 280	Vesser .....	Ilmenau .....	203	98711
09 5 72 159	Vestenbergsgrauth, Markt .....	Erlangen-Höchstadt .....	1 366	91487
12 0 66 320	Vetschau, Stadt .....	Oberspreewald-Lausitz .....	8 352	03226
07 1 38 075	Vettelschoß .....	Neuwied .....	3 143	53560
12 0 70 408	Vettin .....	Prignitz .....	117	16928
05 3 58 060	Vettweiß .....	Düren .....	7 573	52391
12 0 68 432	Vichel .....	Ostprignitz-Ruppin .....	151	16845
09 2 76 144	Viechtach, Stadt .....	Regen .....	8 405	94234
13 0 22 640	Vielank .....	Ludwigslust .....	854	19303
14 0 58 400	Vielau .....	Zwickau .....	2 420	08149
07 1 43 078	Vielbach .....	Westerwaldkreis .....	496	56244

1) \* Bedeutet, daß die Gemeinde mehrere Postleitzahlen hat;  
die hier genannte Zahl ist diejenige des Verwaltungssitzes der Gemeinde.

4 Gemeinden in alphabetischer Ordnung mit Schlüsselnummer,  
Bevölkerung und Postleitzahl am 31.12.1993

V

Schlüssel- nummer	Gemeinde	Kreis/Landkreis	Bevöl- kerung	Post- leit- zahl 1)
13 0 39 440	Vielist .....	Waren .....	383	17194
12 0 68 436	Vielitz .....	Ostprignitz-Ruppin .....	218	16835
15 3 36 760	Vienau .....	Salzwedel .....	464	39624
03 1 53 013	Vienenburg, Stadt .....	Goslar .....	11 466	38690
03 3 57 050	Vierden .....	Rotenburg (Wümme) .....	674	27419
13 0 28 460	Viereck .....	Pasewalk .....	1 733	17309
09 4 71 207	Viereth-Trunstadt .....	Bamberg .....	3 264	96191
07 2 35 140	Vierherrenborn .....	Trier-Saarburg .....	217	54314
03 3 53 037	Vierhöfen .....	Harburg .....	849	21444
12 0 63 316	Vieritz .....	Havelland .....	336	14715
09 1 74 150	Vierkirchen .....	Dachau .....	3 456	85256
16 0 42 340	Viernau .....	Suhl .....	2 309	98547
06 4 31 020	Viernheim, Stadt .....	Bergstraße .....	31 495	68519
12 0 73 580	Vierraden, Stadt .....	Uckermark .....	872	16306
05 1 66 032	Viersen, Stadt .....	Viersen .....	77 204	41747 *
12 0 70 412	Viesecke .....	Prignitz .....	344	19336
16 0 18 600	Vieselbach .....	Erfurt .....	2 301	99198
12 0 69 640	Viesen .....	Potsdam-Mittelmark .....	212	14789
13 0 20 460	Vietgest .....	Güstrow .....	626	18279
12 0 73 584	Vietmannsdorf .....	Uckermark .....	421	17268
12 0 63 320	Vietznitz .....	Havelland .....	287	14662
13 0 14 310	Viezen .....	Bützow .....	98	18249
09 1 81 133	Vilgertshofen .....	Landsberg a. Lech .....	2 006	86946
09 7 73 179	Villenbach .....	Dillingen a.d. Donau .....	1 101	89444
08 3 26 074	Villingen-Schwenningen, Stadt ..	Schwarzwald-Baar-Kreis .....	81 315	78050 *
08 3 25 060	Villingendorf .....	Rottweil .....	2 770	78667
06 5 33 015	Villmar .....	Limburg-Weilburg .....	6 986	65606
09 2 74 184	Vilsbiburg, Stadt .....	Landshut .....	10 673	84137
09 3 71 156	Vilseck, Stadt .....	Amberg-Weizbach .....	6 424	92249
09 2 74 185	Vilsheim .....	Landshut .....	1 874	84186
09 2 75 154	Vilshofen, Stadt .....	Passau .....	16 199	94474
07 3 40 053	Vinningen .....	Pirmasens .....	1 766	66957
15 3 40 510	Vinzelberg .....	Stendal .....	257	39599
01 0 54 144	Viöl .....	Nordfriesland .....	1 293	25884
16 0 43 930	Vippachedelhausen .....	Weimar .....	678	99439

1) \* Bedeutet, daß die Gemeinde mehrere Postleitzahlen hat;  
die hier genannte Zahl ist diejenige des Verwaltungssitzes der Gemeinde.

4 Gemeinden in alphabetischer Ordnung mit Schlüsselnummer,  
Bevölkerung und Postleitzahl am 31.12.1993

V

Schlüssel- nummer	Gemeinde	Kreis/Landkreis	Bevöl- kerung	Post- leit- zahl 1)
13 0 30 320	Vipperow .....	Röbel/ Müritz .....	465	17209
07 1 37 105	Virneburg .....	Mayen-Koblenz .....	455	56729
03 4 60 010	Visbek .....	Vechta .....	8 662	49429
03 3 57 051	Visselhövede, Stadt .....	Rotenburg (Wümme) .....	10 467	27374
15 3 36 650	Vissum .....	Salzwedel .....	250	29416
13 0 16 440	Vitense .....	Gadebusch .....	308	19217
15 2 33 270	Vitzenburg .....	Querfurt .....	954	06268
16 0 16 710	Vitzeroda .....	Eisenach .....	380	99837
05 7 58 036	Vlotho, Stadt .....	Herford .....	20 176	32602
15 1 18 280	Vockerode .....	Gräfenhainichen .....	2 296	06786
03 3 55 039	Vögelsen .....	Lüneburg .....	2 049	21360
06 6 35 019	Vöhl .....	Waldeck-Frankenberg .....	6 508	34516
08 3 26 068	Vöhrenbach, Stadt .....	Schwarzwald-Baar-Kreis .....	4 277	78147
08 3 25 061	Vöhringen .....	Rottweil .....	3 679	72189
09 7 75 162	Vöhringen, Stadt .....	Neu-Ulm .....	12 713	89269
16 0 15 650	Völkershäusen .....	Bad Salzungen .....	1 246	36404
07 3 37 078	Völkersweiler .....	Südliche Weinstraße .....	580	76857
10 0 41 519	Völklingen, Stadt .....	Stadtverband Saarbrücken .....	43 880	66333
15 3 30 220	Völpke .....	Oschersleben .....	1 958	39393
13 0 15 450	Völschow .....	Demmin .....	639	17129
05 1 70 044	Voerde (Niederrhein), Stadt .....	Wesel .....	37 812	46562
08 3 16 045	Vörstetten .....	Emmendingen .....	2 403	79279
13 0 38 250	Vogelsang .....	Ueckermünde .....	457	17375
12 0 67 508	Vogelsang .....	Oder-Spree .....	588	15890
12 0 65 336	Vogelsang .....	Oberhavel .....	91	16792
16 0 38 450	Vogelsberg .....	Sömmerda .....	765	99610
15 3 19 400	Vogelsdorf .....	Halberstadt .....	385	38836
08 4 36 078	Vogt .....	Ravensburg .....	4 351	88267
09 1 87 181	Vogtareuth .....	Rosenheim .....	2 593	83569
08 3 15 133	Vogtsburg im Kaiserstuhl, Stadt .....	Breisgau-Hochschwarzwald .....	5 507	79235
09 1 86 158	Vohburg a.d. Donau, Stadt .....	Pfaffenhofen a.d. Ilm .....	6 653	85088
09 3 74 162	Vohenstrauß, Stadt .....	Neustadt a.d. Waldnaab .....	7 328	92648
13 0 36 450	Voigtsdorf .....	Strasburg .....	174	17349
14 0 17 250	Voigtsdorf .....	Brand-Erbisdorf .....	785	09619
16 0 14 380	Voigtstedt .....	Artern .....	1 191	06556

1) \* Bedeutet, daß die Gemeinde mehrere Postleitzahlen hat;  
die hier genannte Zahl ist diejenige des Verwaltungssitzes der Gemeinde.



4 Gemeinden in alphabetischer Ordnung mit Schlüsselnummer,  
Bevölkerung und Postleitzahl am 31.12.1993

V

Schlüssel- nummer	Gemeinde	Kreis/Landkreis	Bevöl- kerung	Post- leit- zahl 1)
15 3 40 520	Volgfelde .....	Stendal .....	174	39599
09 6 75 174	Volkach, Stadt .....	Kitzingen .....	9 211	97332
09 2 73 178	Volkenschwand .....	Kelheim .....	1 442	84106
16 0 22 570	Volkerode .....	Heiligenstadt .....	306	37308
14 0 22 490	Volkersdorf, Kurort .....	Dresden .....	454	01468
08 3 35 081	Volkertshausen .....	Konstanz .....	2 304	78269
07 1 32 110	Volkerzen .....	Altenkirchen (Westerwald) .....	81	57612
07 1 37 106	Volkesfeld .....	Mayen-Koblenz .....	465	56745
16 0 35 560	Volkmannsdorf .....	Schleiz .....	333	07924
16 0 34 460	Volkmannsdorf .....	Saalfeld .....	252	07318
06 6 35 020	Volkmarsen, Stadt .....	Waldeck-Frankenberg .....	6 930	34471
15 2 15 320	Volkstedt .....	Eisleben .....	1 106	06295
16 0 44 490	Vollenborn .....	Worbis .....	333	37355
03 3 56 010	Vollersode .....	Osterholz .....	2 955	27729
16 0 43 940	Vollersroda .....	Weimar .....	210	99438
01 0 54 145	Vollerwiek .....	Nordfriesland .....	208	25836
07 1 34 090	Vollmersbach .....	Birkenfeld .....	518	55758
16 0 37 290	Vollmershain .....	Schmölln .....	320	04626
07 3 34 031	Vollmersweiler .....	Germersheim .....	235	76744
13 0 39 450	Vollrathsruehe .....	Waren .....	555	17194
01 0 54 146	Vollstedt .....	Nordfriesland .....	123	25821
01 0 51 119	Volsemenhusen .....	Dithmarschen .....	376	25693
03 4 59 032	Voitlage .....	Osnabrück .....	1 691	49599
07 1 33 106	Voixheim .....	Bad Kreuznach .....	981	55546
09 3 74 163	Vorbach .....	Neustadt a.d. Waldnaab .....	990	95519
13 0 14 320	Vorbeck .....	Bützow .....	313	18258
07 3 37 079	Vorderweidenthal .....	Südliche Weinstraße .....	784	76889
03 1 51 034	Vordorf .....	Gifhorn .....	2 701	38533
09 5 74 161	Vorra .....	Nürnberger Land .....	2 032	91247
03 3 57 052	Vorwerk .....	Rotenburg (Wümme) .....	846	27412
05 5 54 068	Vreden, Stadt .....	Borken .....	20 264	48691
03 4 54 055	Vrees .....	Emsland .....	1 237	49757

1) \* Bedeutet, daß die Gemeinde mehrere Postleitzahlen hat;  
die hier genannte Zahl ist diejenige des Verwaltungssitzes der Gemeinde.

4 Gemeinden in alphabetischer Ordnung mit Schlüsselnummer,  
Bevölkerung und Postleitzahl am 31.12.1993

W

Schlüssel- nummer	Gemeinde	Kreis/Landkreis	Bevöl- kerung	Post- leit- zahl 1)
W				
01 0 58 166	Waabs .....	Rendsburg-Eckernförde .....	1 267	24369
03 1 52 027	Waake .....	Göttingen .....	1 498	37136
09 1 82 134	Waakirchen .....	Miesbach .....	5 107	83666
09 7 77 177	Waal, Markt .....	Ostallgäu .....	1 960	86875
06 6 34 025	Wabern .....	Schwalm-Eder-Kreis .....	7 619	34590
14 0 37 590	Wachau .....	Leipzig .....	840	04445
14 0 22 500	Wachau b. Radeberg .....	Dresden .....	1 328	01454
16 0 23 830	Wachenbrunn .....	Hildburghausen .....	203	98660
07 3 31 066	Wachenheim .....	Alzey-Worms .....	651	67591
07 3 32 046	Wachenheim an der Weinstraße, St	Bad Dürkheim .....	4 261	67157
09 5 72 160	Wachenroth, Markt .....	Erlangen-Höchstädt .....	1 736	96193
12 0 63 324	Wachow .....	Havelland .....	971	14641
16 0 44 500	Wachstedt .....	Worbis .....	621	37359
05 3 82 072	Wachtberg .....	Rhein-Sieg-Kreis .....	18 179	53343
05 1 54 060	Wachtendonk .....	Kleve .....	6 897	47669
14 0 40 490	Wachtnitz .....	Meißen .....	460	01623
01 0 61 107	Wacken .....	Steinburg .....	1 534	25596
07 3 39 061	Wackernheim .....	Mainz-Bingen .....	2 070	55263
13 0 17 400	Wackerow .....	Greifswald .....	327	17498
09 1 73 145	Wackersberg .....	Bad Tölz-Wolfratshausen .....	3 048	83646
09 3 76 175	Wackersdorf .....	Schwandorf .....	4 121	92442
15 3 30 230	Wackersleben .....	Oschersleben .....	866	39393
03 3 54 024	Waddewitz .....	Lüchow-Dannenberg .....	936	29496
12 0 71 404	Wadelsdorf .....	Spree-Neiße .....	229	03130
10 0 42 116	Wadern, Stadt .....	Merzig-Wadern .....	17 020	66687
05 5 70 048	Wadersloh .....	Warendorf .....	12 648	59329
10 0 44 120	Wadgassen .....	Saarlouis .....	18 870	66787
06 4 35 029	Wächtersbach, Stadt .....	Main-Kinzig-Kreis .....	11 402	63607
08 1 17 053	Wäschensbeuren .....	Göppingen .....	3 392	73116
09 3 72 168	Waffenbrunn .....	Cham .....	1 890	93494
03 2 51 044	Wagenfeld .....	Diepholz .....	7 436	49419
07 1 35 087	Wagenhausen .....	Cochem-Zell .....	73	56826
03 1 51 035	Wagenhoff .....	Gifhorn .....	908	38559
12 0 63 328	Wagenitz .....	Havelland .....	333	14641

1) \* Bedeutet, daß die Gemeinde mehrere Postleitzahlen hat;  
die hier genannte Zahl ist diejenige des Verwaltungssitzes der Gemeinde.

4 Gemeinden in alphabetischer Ordnung mit Schlüsselnummer,  
Bevölkerung und Postleitzahl am 31.12.1993

W

Schlüssel- nummer	Gemeinde	Kreis/Landkreis	Bevöl- kerung	Post- leit- zahl 1)
01 0 59 095	Wagersrott .....	Schleswig-Flensburg .....	266	24392
08 2 15 106	Waghäusel, Stadt .....	Karlsruhe .....	18 700	68753
09 1 89 162	Waging a. See, Markt .....	Traunstein .....	5 939	83329
13 0 24 240	Wagun .....	Malchin .....	461	17159
07 1 40 158	Wahlbach .....	Rhein-Hunsrück-Kreis .....	179	55494
07 1 40 159	Wahlenau .....	Rhein-Hunsrück-Kreis .....	258	55491
16 0 36 360	Wahles .....	Schmalkalden .....	352	98596
16 0 22 580	Wahlhausen .....	Heiligenstadt .....	388	37318
07 3 31 067	Wahlheim .....	Alzey-Worms .....	510	55234
15 3 14 420	Wahlitz .....	Burg .....	477	39175
07 1 43 301	Wahlrod .....	Westerwaldkreis .....	819	57614
06 6 33 027	Wahlsburg .....	Kassel .....	2 590	37194
12 0 72 428	Wahlsdorf .....	Teltow-Fläming .....	338	14913
01 0 60 092	Wahlstedt, Stadt .....	Segeberg .....	9 819	23812
01 0 57 084	Wahlstorf .....	Plön .....	462	24211
13 0 23 300	Wahlstorf .....	Lübz .....	159	19386
16 0 28 670	Wahns .....	Meiningen .....	442	98634
07 3 36 101	Wahnwegen .....	Kusel .....	775	66909
15 3 31 760	Wahrenberg .....	Osterburg .....	383	39615
12 0 62 500	Wahrenbrück, Stadt .....	Elbe-Elster .....	921	04924
03 1 51 036	Wahrenholz .....	Gifhorn .....	2 594	29399
08 1 19 079	Waiblingen, Stadt .....	Rems-Murr-Kreis .....	50 259	71332 *
08 2 26 091	Waibstadt, Stadt .....	Rhein-Neckar-Kreis .....	5 578	74915
09 3 74 164	Waidhaus, Markt .....	Neustadt a.d. Waldnaab .....	2 496	92726
09 1 85 166	Waidhofen .....	Neuburg-Schrobenhausen .....	1 831	86579
07 1 43 302	Waigandshain .....	Westerwaldkreis .....	197	56477
09 6 78 190	Waigolshausen .....	Schweinfurt .....	2 696	97534
08 4 26 125	Wain .....	Biberach .....	1 466	88489
12 0 62 504	Wainsdorf .....	Elbe-Elster .....	473	04932
09 4 72 197	Waischenfeld, Stadt .....	Bayreuth .....	3 112	91344
01 0 60 093	Wakendorf I .....	Segeberg .....	375	23845
01 0 60 094	Wakendorf II .....	Segeberg .....	1 173	24558
15 3 20 580	Walbeck .....	Haldensleben .....	915	39356
15 2 22 350	Walbeck .....	Hettstedt .....	771	06333
12 0 68 440	Walchow .....	Ostprignitz-Ruppin .....	197	16833

1) \* Bedeutet, daß die Gemeinde mehrere Postleitzahlen hat;  
die hier genannte Zahl ist diejenige des Verwaltungssitzes der Gemeinde.

4 Gemeinden in alphabetischer Ordnung mit Schlüsselnummer,  
Bevölkerung und Postleitzahl am 31.12.1993

W

Schlüssel- nummer	Gemeinde	Kreis/Landkreis	Bevöl- kerung	Post- leit- zahl 1)
03 4 54 056	Walchum .....	Emsland .....	1 094	26907
08 4 37 118	Wald .....	Sigmaringen .....	2 729	88639
09 3 72 169	Wald .....	Cham .....	2 571	93192
09 7 77 179	Wald .....	Ostallgäu .....	979	87616
06 4 31 021	Wald-Michelbach .....	Bergstraße .....	11 532	69483
14 0 31 500	Walda-Kleinthiemig .....	Großenhain .....	612	01561
08 2 37 074	Waldachtal .....	Freudenstadt .....	5 770	72178
07 3 39 062	Waldalgesheim .....	Mainz-Bingen .....	3 058	55425
09 6 71 156	Waldaschaff .....	Aschaffenburg .....	3 854	63857
16 0 23 850	Waldau .....	Hildburghausen .....	925	98667
15 2 46 320	Waldau .....	Zeitz .....	551	06721
07 1 33 107	Waldböckelheim .....	Bad Kreuznach .....	2 355	55596
07 1 38 076	Waldbreitbach .....	Neuwied .....	2 092	56588
05 3 74 044	Waldröhl, Stadt .....	Oberbergischer Kreis .....	17 975	51545
08 2 15 110	Waldbronn .....	Karlsruhe .....	12 657	76337
08 2 25 118	Waldbrunn .....	Neckar-Odenwald-Kreis .....	4 702	69429
09 6 79 204	Waldbrunn .....	Würzburg .....	2 356	97295
06 5 33 016	Waldbrunn (Westerwald) .....	Limburg-Weilburg .....	5 920	65620
09 6 79 205	Waldbüttelbrunn .....	Würzburg .....	4 396	97297
08 4 36 079	Waldburg .....	Ravensburg .....	2 229	88289
14 0 38 480	Walddorf .....	Löbtau .....	965	02739
08 4 15 087	Walddorfhäslach .....	Reutlingen .....	4 374	72141
12 0 61 512	Walddrehna .....	Dahme-Spreewald .....	1 278	15926
16 0 41 450	Waldeck .....	Stadtroda .....	263	07646
06 6 35 021	Waldeck, Stadt .....	Waldeck-Frankenberg .....	7 831	34513
06 4 39 016	Waldems .....	Rheingau-Taunus-Kreis .....	5 683	65529
08 1 15 048	Waldenbuch, Stadt .....	Böblingen .....	8 169	71111
08 1 26 085	Waldenburg, Stadt .....	Hohenlohekreis .....	3 082	74638
14 0 28 200	Waldenburg, Stadt .....	Glauchau .....	4 250	08396
09 3 72 170	Walderbach .....	Cham .....	1 969	93194
09 3 77 157	Waldershof, Stadt .....	Tirschenreuth .....	4 347	95679
07 1 37 227	Waldesch .....	Mayen-Koblenz .....	2 097	56323
05 3 70 032	Waldfeucht .....	Heinsberg .....	8 455	52525
16 0 15 660	Waldfisch .....	Bad Salzungen .....	237	36433
07 3 40 054	Waldfischbach-Burgalben .....	Pirmasens .....	5 312	67714

1) \* Bedeutet, daß die Gemeinde mehrere Postleitzahlen hat;  
die hier genannte Zahl ist diejenige des Verwaltungssitzes der Gemeinde.

4 Gemeinden in alphabetischer Ordnung mit Schlüsselnummer,  
Bevölkerung und Postleitzahl am 31.12.1993

W

Schlüssel- nummer	Gemeinde	Kreis/Landkreis	Bevöl- kerung	Post- leit- zahl 1)
07 3 33 079	Waldgrehweiler .....	Donnersbergkreis .....	240	67822
07 3 37 080	Waldhambach .....	Südliche Weinstraße .....	375	76857
14 0 21 560	Waldheim, Stadt .....	Döbeln .....	9 094	04736
07 2 32 130	Waldhof-Falkenstein .....	Bitburg-Prüm .....	32	54673
06 6 36 012	Waldkappel, Stadt .....	Werra-Meißner-Kreis .....	5 286	37284
08 3 16 056	Waldkirch, Stadt .....	Emmendingen .....	19 695	79183
14 0 46 300	Waldkirchen .....	Reichenbach .....	842	08485
14 0 57 220	Waldkirchen/ Erzgeb. ....	Zschopau .....	1 154	09437
09 2 72 151	Waldkirchen, Stadt .....	Freyung-Grafenau .....	10 255	94065
09 1 83 148	Waldkraiburg, Stadt .....	Mühldorf a. Inn .....	25 072	84478
07 1 33 108	Waldlaubersheim .....	Bad Kreuznach .....	822	55444
07 3 35 048	Waldleiningen .....	Kaiserslautern .....	439	67693
07 3 36 102	Waldmohr .....	Kusel .....	5 515	66914
07 1 43 303	Waldmühlen .....	Westerwaldkreis .....	285	56479
09 3 72 171	Waldmünchen, Stadt .....	Cham .....	7 800	93449
07 1 31 081	Waldorf .....	Ahrweiler .....	841	53498
12 0 61 516	Waldow/ Brand .....	Dahme-Spreewald .....	369	15910
07 2 35 141	Waldrach .....	Trier-Saarburg .....	2 067	54320
07 3 37 081	Waldröhrbach .....	Südliche Weinstraße .....	360	76857
09 3 77 158	Waldsassen, Stadt .....	Tirschenreuth .....	7 843	95652
07 3 38 026	Waldsee .....	Ludwigshafen .....	4 642	67165
08 3 37 126	Waldshut-Tiengen, Stadt .....	Waldshut .....	22 303	79761
12 0 64 484	Waldsiedersdorf .....	Märkisch-Oderland .....	1 050	15377
06 5 32 022	Waldsolms .....	Lahn-Dill-Kreis .....	4 826	35647
08 1 36 079	Waldstetten .....	Ostalbkreis .....	6 923	73550
09 7 74 191	Waldstetten, Markt .....	Günzburg .....	1 167	89367
09 3 74 165	Waldthurn, Markt .....	Neustadt a.d. Waldnaab .....	2 187	92727
07 2 35 142	Waldweiler .....	Trier-Saarburg .....	940	54429
07 1 35 088	Walhausen .....	Cochem-Zell .....	153	56865
08 1 18 074	Walheim .....	Ludwigsburg .....	2 811	74399
13 0 37 340	Walkendorf .....	Teterow .....	583	17179
03 1 56 012	Walkenried .....	Osterode am Harz .....	2 519	37445
09 7 72 214	Walkertshofen .....	Augsburg .....	996	86877
01 0 53 127	Walksfelde .....	Herzogtum Lauenburg .....	146	23896
12 0 68 444	Wall .....	Ostprignitz-Ruppin .....	138	16818

1) \* Bedeutet, daß die Gemeinde mehrere Postleitzahlen hat;  
die hier genannte Zahl ist diejenige des Verwaltungssitzes der Gemeinde.

4 Gemeinden in alphabetischer Ordnung mit Schlüsselnummer,  
Bevölkerung und Postleitzahl am 31.12.1993

W

Schlüssel- nummer	Gemeinde	Kreis/Landkreis	Bevöl- kerung	Post- leitzahl 1)
16 0 28 680	Wallbach .....	Meiningen .....	374	98639
16 0 28 690	Walldorf .....	Meiningen .....	2 312	98639
08 2 26 095	Walldorf, Stadt .....	Rhein-Neckar-Kreis .....	14 006	69190
08 2 25 109	Walldürn, Stadt .....	Neckar-Odenwald-Kreis .....	11 168	74731
01 0 51 120	Wallen .....	Dithmarschen .....	29	25788
07 2 33 079	Wallenborn .....	Daun .....	540	54570
07 2 32 131	Wallendorf .....	Bitburg-Prüm .....	406	54675
15 2 27 380	Wallendorf/ Luppe .....	Merseburg .....	940	06254
09 4 76 184	Wallenfels, Stadt .....	Kronach .....	3 497	96346
03 4 59 033	Wallenhorst .....	Osnabrück .....	22 661	49134
10 0 44 121	Wallerfangen .....	Saarlouis .....	10 099	66798
09 2 71 152	Wallerfing .....	Deggendorf .....	1 271	94574
09 2 79 137	Wallersdorf, Markt .....	Dingolfing-Landau .....	6 194	94522
07 2 32 318	Wallersheim .....	Bitburg-Prüm .....	727	54597
09 7 79 224	Wallerstein, Markt .....	Donau-Ries .....	3 230	86757
07 3 31 068	Wallertheim .....	Alzey-Worms .....	1 216	55578
09 1 80 136	Wallgau .....	Garmisch-Partenkirchen .....	1 377	82499
07 3 40 225	Wallhalben .....	Pirmasens .....	894	66917
08 1 27 091	Wallhausen .....	Schwäbisch Hall .....	2 714	74599
07 1 33 109	Wallhausen .....	Bad Kreuznach .....	1 609	55595
15 2 37 530	Wallhausen .....	Sangerhausen .....	2 152	06528
12 0 68 448	Wallitz .....	Ostprignitz-Ruppin .....	177	16837
07 1 32 111	Wallmenroth .....	Altenkirchen (Westerwald) .....	1 254	57584
07 1 43 304	Wallmerod .....	Westerwaldkreis .....	1 137	56414
03 1 53 014	Wallmoden .....	Goslar .....	1 125	38729
12 0 73 588	Wallmow .....	Uckermark .....	303	17291
14 0 22 510	Wallroda .....	Dresden .....	519	01477
01 0 59 173	Wallsbüll .....	Schleswig-Flensburg .....	834	24980
07 2 31 127	Wallscheid .....	Bernkastel-Wittlich .....	339	54531
15 3 36 670	Wallstawe .....	Salzwedel .....	488	29413
06 4 39 017	Walluf .....	Rheingau-Taunus-Kreis .....	5 625	65396
15 3 14 430	Wallwitz .....	Burg .....	231	39291
15 2 35 530	Wallwitz .....	Saalkreis .....	1 112	06193
13 0 30 330	Walow .....	Röbel/ Müritz .....	363	17209
16 0 17 450	Walpernhain .....	Eisenberg .....	231	07613

1) \* Bedeutet, daß die Gemeinde mehrere Postleitzahlen hat;  
die hier genannte Zahl ist diejenige des Verwaltungssitzes der Gemeinde.

4 Gemeinden in alphabetischer Ordnung mit Schlüsselnummer,  
Bevölkerung und Postleitzahl am 31.12.1993

W

Schlüssel- nummer	Gemeinde	Kreis/Landkreis	Bevöl- kerung	Post- leit- zahl 1)
09 1 77 142	Walpertskirchen .....	Erding .....	1 613	85469
16 0 18 620	Walschleben .....	Erfurt .....	2 002	99189
09 4 71 208	Walsdorf .....	Bamberg .....	1 936	96194
07 2 33 080	Walsdorf .....	Daun .....	788	54578
07 3 40 226	Walshausen .....	Pirmasens .....	337	66484
07 3 37 082	Walsheim .....	Südliche Weinstraße .....	520	76833
15 3 31 770	Walsleben .....	Osterburg .....	524	39606
12 0 68 452	Walsleben .....	Ostprignitz-Ruppin .....	913	16818
03 3 58 022	Walsrode, Stadt .....	Soltau-Fallingb.ostel .....	23 220	29664
09 7 74 192	Waltenhausen .....	Günzburg .....	663	86480
09 7 80 143	Waltenhofen .....	Oberallgäu .....	8 626	87448
15 1 47 370	Walternienburg .....	Zerbst .....	614	39264
07 1 32 112	Walterschen .....	Altenkirchen (Westerwald) .....	131	57632
14 0 56 230	Waltersdorf .....	Zittau .....	1 644	02799
12 0 72 432	Waltersdorf .....	Teltow-Fläming .....	143	14913
12 0 61 520	Waltersdorf .....	Dahme-Spreewald .....	856	15732
12 0 61 524	Waltersdorf .....	Dahme-Spreewald .....	391	15926
16 0 41 460	Waltersdorf .....	Stadtroda .....	133	07646
16 0 21 350	Waltersdorf b. Berga/ Elster ...	Greiz .....	474	07980
14 0 44 720	Waltersdorf b. Liebstadt .....	Pirna .....	150	01825
16 0 20 580	Waltershausen, Stadt .....	Gotha .....	12 394	99880
16 0 18 630	Waltersleben .....	Erfurt .....	406	99102
14 0 11 300	Walthersdorf .....	Annaberg .....	791	09474
09 1 76 165	Walting .....	Eichstätt .....	2 158	85137
05 5 62 036	Waltrop, Stadt .....	Recklinghausen .....	30 045	45731
08 2 15 089	Walzbachtal .....	Karlsruhe .....	8 040	75045
16 0 20 590	Wandersleben .....	Gotha .....	1 696	99869
01 0 59 174	Wanderup .....	Schleswig-Flensburg .....	1 926	24997
12 0 60 268	Wandlitz .....	Barnim .....	3 111	16348
06 6 36 013	Wanfried, Stadt .....	Werra-Meißner-Kreis .....	4 900	37281
09 1 78 155	Wang .....	Freising .....	1 538	85368
01 0 53 128	Wangelau .....	Herzogtum Lauenburg .....	224	21483
03 2 55 036	Wangelstedt .....	Holzminden .....	736	37627
01 0 55 043	Wangels .....	Ostholstein .....	2 234	23758
08 1 17 055	Wangen .....	Göppingen .....	3 397	73117

1) \* Bedeutet, daß die Gemeinde mehrere Postleitzahlen hat;  
die hier genannte Zahl ist diejenige des Verwaltungssitzes der Gemeinde.

4 Gemeinden in alphabetischer Ordnung mit Schlüsselnummer,  
Bevölkerung und Postleitzahl am 31.12.1993

W

Schlüssel- nummer	Gemeinde	Kreis/Landkreis	Bevöl- kerung	Post- leit- zahl 1)
15 2 29 270	Wangen .....	Nebra .....	597	06642
08 4 36 081	Wangen im Allgäu, Stadt .....	Ravensburg .....	25 727	88239
16 0 20 600	Wangenheim .....	Gotha .....	726	99869
03 4 55 020	Wangerland .....	Friesland .....	9 892	26434
01 0 57 085	Wankendorf .....	Plön .....	2 403	24601
03 3 52 055	Wanna .....	Cuxhaven .....	2 305	21776
15 3 16 280	Wannefeld .....	Gardelegen .....	336	39638
08 4 15 080	Wannweil .....	Reutlingen .....	5 057	72827
12 0 63 332	Wansdorf .....	Havelland .....	495	14641
15 2 15 330	Wansleben am See .....	Eisleben .....	1 831	06318
15 3 31 780	Wanzer .....	Osterburg .....	106	39615
15 3 41 300	Wanzleben, Stadt .....	Wanzleben .....	5 949	39164
01 0 58 167	Wapelfeld .....	Rendsburg-Eckernförde .....	249	24594
03 1 54 025	Warberg .....	Helmstedt .....	932	38378
05 7 62 036	Warburg, Stadt .....	Höxter .....	23 602	34414
12 0 69 644	Warchau .....	Potsdam-Mittelmark .....	257	14789
03 4 58 013	Wardenburg .....	Oldenburg .....	14 546	26203
01 0 58 168	Warder .....	Rendsburg-Eckernförde .....	471	24646
13 0 20 470	Wardow .....	Güstrow .....	966	18299
13 0 39 460	Waren/ Müritz, Stadt .....	Waren .....	22 845	17192
05 5 70 052	Warendorf, Stadt .....	Warendorf .....	36 398	48231
13 0 34 260	Warin, Stadt .....	Sternberg .....	3 693	19417
13 0 25 410	Warlin .....	Neubrandenburg .....	307	17039
13 0 21 980	Warlitz .....	Hagenow .....	438	19230
13 0 22 650	Warlow .....	Ludwigslust .....	490	19288
09 4 72 198	Warmensteinach .....	Bayreuth .....	2 709	95485
03 2 56 034	Warmßen .....	Nienburg (Weser) .....	3 518	31606
07 1 33 110	Warmßroth .....	Bad Kreuznach .....	425	55442
01 0 57 086	Warnau .....	Plön .....	313	24250
15 3 21 210	Warnau .....	Havelberg .....	317	39524
09 1 82 136	Warngau .....	Miesbach .....	3 089	83627
12 0 73 592	Warnitz .....	Uckermark .....	722	17291
13 0 37 350	Warnkenhagen .....	Teterow .....	437	17168
13 0 14 330	Warnow .....	Bützow .....	848	18249
13 0 18 380	Warnow .....	Grevesmühlen .....	638	23936

1) \* Bedeutet, daß die Gemeinde mehrere Postleitzahlen hat;  
die hier genannte Zahl ist diejenige des Verwaltungssitzes der Gemeinde.



4 Gemeinden in alphabetischer Ordnung mit Schlüsselnummer,  
Bevölkerung und Postleitzahl am 31.12.1993

W

Schlüssel- nummer	Gemeinde	Kreis/Landkreis	Bevöl- kerung	Post- leit- zahl 1)
15 3 32 220	Warnstedt .....	Quedlinburg .....	679	06502
03 2 56 035	Warpe .....	Nienburg (Weser) .....	740	27333
13 0 15 480	Warrenzin .....	Demmin .....	213	17111
01 0 61 108	Warringholz .....	Steinburg .....	268	25560
13 0 33 630	Warsow .....	Schwerin .....	526	19075
12 0 63 336	Warsow .....	Havelland .....	208	14662
05 9 74 044	Warstein, Stadt .....	Soest .....	29 161	59581
06 5 35 019	Wartenberg .....	Vogelsbergkreis .....	3 811	36367
07 3 33 080	Wartenberg-Rohrbach .....	Donnersbergkreis .....	453	67681
09 1 77 143	Wartenberg, Markt .....	Erding .....	3 981	85456
15 1 44 370	Wartenburg .....	Wittenberg .....	955	06901
14 0 34 430	Wartha .....	Hoyerswerda .....	453	02999
16 0 16 730	Wartha .....	Eisenach .....	238	99819
08 4 26 128	Warthausen .....	Biberach .....	4 251	88447
12 0 73 596	Warthe .....	Uckermark .....	326	17268
12 0 73 600	Wartin .....	Uckermark .....	813	16306
09 6 72 161	Wartmannsroth .....	Bad Kissingen .....	2 501	97797
01 0 51 121	Warwerort .....	Dithmarschen .....	215	25761
16 0 20 610	Warza .....	Gotha .....	646	99869
01 0 58 169	Wasbek .....	Rendsburg-Eckernförde .....	1 892	24647
03 1 51 037	Wasbüttel .....	Gifhorn .....	1 587	38553
14 0 49 160	Waschleithe .....	Schwarzenberg .....	513	08358
13 0 21 990	Waschow .....	Hagenow .....	271	19243
13 0 37 360	Wasdow .....	Teterow .....	504	17179
07 1 41 133	Wasenbach .....	Rhein-Lahn-Kreis .....	313	56370
07 1 31 209	Wassenach .....	Ahrweiler .....	1 070	56653
05 3 70 036	Wassenberg, Stadt .....	Heinsberg .....	13 499	41849
15 3 25 430	Wassensdorf .....	Klötze .....	391	39646
09 7 76 128	Wasserburg (Bodensee) .....	Lindau (Bodensee) .....	2 900	88142
09 1 87 182	Wasserburg a. Inn, Stadt .....	Rosenheim .....	10 937	83512
15 3 43 330	Wasserleben .....	Wernigerode .....	1 769	38871
07 2 35 143	Wasserliesch .....	Trier-Saarburg .....	1 963	54332
09 6 78 192	Wasserlosen .....	Schweinfurt .....	3 324	97535
12 0 63 340	Wassersuppe .....	Havelland .....	111	14715
16 0 39 480	Wasserthaleben .....	Sondershausen .....	552	99718

1) \* Bedeutet, daß die Gemeinde mehrere Postleitzahlen hat;  
die hier genannte Zahl ist diejenige des Verwaltungssitzes der Gemeinde.

4 Gemeinden in alphabetischer Ordnung mit Schlüsselnummer,  
Bevölkerung und Postleitzahl am 31.12.1993

W

Schlüssel- nummer	Gemeinde	Kreis/Landkreis	Bevöl- kerung	Post- leit- zahl 1)
09 5 71 214	Wassertrüdingen, Stadt .....	Ansbach .....	6 101	91717
12 0 61 528	Waßmannsdorf .....	Dahme-Spreewald .....	1 168	15831
16 0 28 700	Wasungen, Stadt .....	Meiningen .....	4 035	98634
03 3 51 021	Wathlingen .....	Celle .....	5 581	29339
01 0 58 170	Wattenbek .....	Rendsburg-Eckernförde .....	2 569	24582
09 4 71 209	Wattendorf .....	Bamberg .....	725	96196
07 3 32 047	Wattenheim .....	Bad Dürkheim .....	1 593	67319
13 0 20 480	Wattmannshagen .....	Güstrow .....	977	18279
07 2 32 320	Watzerath .....	Bitburg-Prüm .....	363	54595
13 0 26 500	Watzkendorf .....	Neustrelitz .....	242	17237
07 2 32 321	Wawern .....	Bitburg-Prüm .....	316	54612
07 2 35 144	Wawern .....	Trier-Saarburg .....	579	54441
07 2 32 322	Waxweiler .....	Bitburg-Prüm .....	1 243	54649
15 2 23 170	Webau .....	Hohenmölsen .....	1 218	06679
16 0 26 420	Weberstedt .....	Langensalza .....	610	99947
09 7 79 226	Wechingen .....	Donau-Ries .....	1 313	86759
16 0 20 620	Wechmar .....	Gotha .....	1 681	99887
14 0 48 540	Wechselburg .....	Rochlitz .....	1 144	09306
16 0 45 370	Weckersdorf .....	Zeulenroda .....	253	07937
01 0 60 095	Weddelbrook .....	Segeberg .....	802	24576
15 3 25 440	Weddendorf .....	Klötze .....	476	39646
15 3 32 230	Weddersleben .....	Quedlinburg .....	1 009	06502
15 2 11 220	Wedderstedt .....	Aschersleben .....	500	06458
01 0 51 122	Weddingstedt .....	Dithmarschen .....	2 014	25795
01 0 56 050	Wedel (Holstein), Stadt .....	Pinneberg .....	31 414	22880
03 2 53 018	Wedemark .....	Hannover .....	25 803	30900
13 0 16 450	Wedendorf .....	Gadebusch .....	292	19217
15 1 12 290	Wedlitz .....	Bernburg .....	486	06429
01 0 60 096	Weede .....	Segeberg .....	875	23795
03 4 57 021	Weener, Stadt .....	Leer .....	14 611	26826
03 2 54 040	Weenzen .....	Hildesheim .....	476	31096
01 0 59 176	Wees .....	Schleswig-Flensburg .....	1 604	24999
01 0 59 177	Weesby .....	Schleswig-Flensburg .....	463	24994
14 0 44 730	Weesenstein .....	Pirna .....	248	01809
12 0 60 272	Weesow .....	Barnim .....	229	16356

1) \* Bedeutet, daß die Gemeinde mehrere Postleitzahlen hat;  
die hier genannte Zahl ist diejenige des Verwaltungssitzes der Gemeinde.

4 Gemeinden in alphabetischer Ordnung mit Schlüsselnummer,  
Bevölkerung und Postleitzahl am 31.12.1993

W

Schlüssel- nummer	Gemeinde	Kreis/Landkreis	Bevöl- kerung	Post- leit- zahl 1)
05 1 54 064	Weeze .....	Kleve .....	9 145	47652
15 3 41 310	Wefensleben .....	Wanzleben .....	3 030	39365
15 3 20 600	Weferlingen, Flecken .....	Haldensleben .....	2 104	39356
05 3 70 040	Wegberg, Stadt .....	Heinsberg .....	26 777	41844
15 3 19 410	Wegeleben, Stadt .....	Halberstadt .....	3 251	38828
12 0 64 488	Wegendorf .....	Märkisch-Oderland .....	385	15345
15 3 20 610	Wegenstedt .....	Haldensleben .....	417	39359
09 2 75 156	Wegscheid, Markt .....	Passau .....	5 678	94110
08 3 27 051	Wehingen .....	Tuttlingen .....	3 599	78564
16 0 44 520	Wehnde .....	Worbis .....	389	37339
07 1 31 210	Wehr .....	Ahrweiler .....	1 178	56653
08 3 37 116	Wehr, Stadt .....	Waldshut .....	13 212	79664
03 2 51 045	Wehrbleck .....	Diepholz .....	854	27259
06 6 36 014	Wehretal .....	Werra-Meißner-Kreis .....	5 507	37287
12 0 62 508	Wehrhain .....	Elbe-Elster .....	273	04936
06 4 34 012	Wehrheim .....	Hochtaunuskreis .....	8 419	61273
09 7 72 215	Wehringen .....	Augsburg .....	2 582	86517
14 0 14 820	Wehrsdorf .....	Bautzen .....	1 787	02689
07 1 31 211	Weibern .....	Ahrweiler .....	1 443	56745
09 6 71 157	Weibersbrunn .....	Aschaffenburg .....	2 067	63879
12 0 67 512	Weichensdorf .....	Oder-Spree .....	272	15848
09 1 85 168	Weichering .....	Neuburg-Schrobenhausen .....	2 031	86706
09 1 74 151	Weichs .....	Dachau .....	2 865	85258
15 2 46 330	Weickelsdorf .....	Zeitz .....	465	06722
16 0 19 610	Weida, Stadt .....	Gera .....	9 313	07570
16 0 43 950	Weiden .....	Weimar .....	80	99439
07 1 34 091	Weiden .....	Birkenfeld .....	102	55758
09 3 63 000	Weiden i.d. OPf., Stadt .....	Kreisfreie Stadt .....	43 246	92637
07 1 41 134	Weidenbach .....	Rhein-Lahn-Kreis .....	100	56355
07 2 33 081	Weidenbach .....	Daun .....	330	54570
09 5 71 216	Weidenbach, Markt .....	Ansbach .....	2 098	91746
09 4 72 199	Weidenberg, Markt .....	Bayreuth .....	6 414	95466
07 1 43 305	Weidenhahn .....	Westerwaldkreis .....	571	56244
14 0 52 430	Weidenhain .....	Torgau .....	545	04860
14 0 28 220	Weidensdorf .....	Glauchau .....	369	08373

1) \* Bedeutet, daß die Gemeinde mehrere Postleitzahlen hat;  
die hier genannte Zahl ist diejenige des Verwaltungssitzes der Gemeinde.

4 Gemeinden in alphabetischer Ordnung mit Schlüsselnummer,  
Bevölkerung und Postleitzahl am 31.12.1993

W

Schlüssel- nummer	Gemeinde	Kreis/Landkreis	Bevöl- kerung	Post- leit- zahl 1)
08 4 25 130	Weidenstetten .....	Alb-Donau-Kreis .....	1 161	89197
07 3 32 048	Weidenthal .....	Bad Dürkheim .....	2 216	67475
09 4 73 174	Weidhausen b. Coburg .....	Coburg .....	3 188	96279
09 3 76 176	Weiding .....	Schwandorf .....	599	92557
09 3 72 174	Weiding .....	Cham .....	2 401	93495
07 2 32 132	Weidingen .....	Bitburg-Prüm .....	201	54636
14 0 15 350	Weifa .....	Bischofswerda .....	690	01904
09 3 71 157	Weigendorf .....	Amberg-Weizbach .....	1 212	91249
09 5 75 179	Weigenheim .....	Neustadt a.d. Aisch-Bad Windsheim	961	97215
14 0 41 430	Weigersdorf .....	Niesky .....	1 062	02906
14 0 38 490	Weigsdorf-Köblitz .....	Löbau .....	1 976	02733
09 5 71 217	Weihenzell .....	Ansbach .....	2 515	91629
09 3 74 166	Weierhammer .....	Neustadt a.d. Waldnaab .....	4 014	92729
09 2 74 187	Weihmichl .....	Landshut .....	2 126	84107
08 1 28 126	Weikersheim, Stadt .....	Main-Tauber-Kreis .....	7 139	97990
09 1 81 145	Weil .....	Landsberg a. Lech .....	2 990	86947
08 3 36 091	Weil am Rhein, Stadt .....	Lörrach .....	27 395	79576
08 1 15 050	Weil der Stadt, Stadt .....	Böblingen .....	17 818	71263
08 1 15 051	Weil im Schönbuch .....	Böblingen .....	8 971	71093
16 0 15 680	Weilar .....	Bad Salzungen .....	1 003	36457
09 6 76 165	Weilbach, Markt .....	Miltenberg .....	2 235	63937
06 5 33 017	Weilburg, Stadt .....	Limburg-Weilburg .....	13 562	35781
08 4 17 071	Weilen unter den Rinnen .....	Zollernalbkreis .....	576	72367
07 1 35 089	Weiler .....	Cochem-Zell .....	275	56825
07 1 37 110	Weiler .....	Mayen-Koblenz .....	502	56729
07 3 39 063	Weiler bei Bingen .....	Mainz-Bingen .....	2 617	55413
07 1 33 111	Weiler bei Monzingen .....	Bad Kreuznach .....	440	55627
09 7 76 129	Weiler-Simmerberg, Markt .....	Lindau (Bodensee) .....	5 896	88171
07 3 35 049	Weilerbach .....	Kaiserslautern .....	3 669	67685
09 4 74 171	Weilersbach .....	Forchheim .....	1 974	91365
05 3 66 040	Weilerswist .....	Euskirchen .....	14 970	53919
08 3 37 118	Weilheim .....	Waldshut .....	2 885	79809
08 1 16 070	Weilheim an der Teck, Stadt .....	Esslingen .....	9 302	73235
09 1 90 157	Weilheim i. OB, Stadt .....	Weilheim-Schongau .....	19 269	82362
06 5 33 018	Weilmünster, Marktflecken .....	Limburg-Weilburg .....	9 104	35789

1) \* Bedeutet, daß die Gemeinde mehrere Postleitzahlen hat;  
die hier genannte Zahl ist diejenige des Verwaltungssitzes der Gemeinde.

4 Gemeinden in alphabetischer Ordnung mit Schlüsselnummer,  
Bevölkerung und Postleitzahl am 31.12.1993

W

Schlüssel- nummer	Gemeinde	Kreis/Landkreis	Bevöl- kerung	Post- leit- zahl 1)
06 4 34 013	Weilrod .....	Hochtaunuskreis .....	6 572	61276
09 5 71 218	Weiltingen, Markt .....	Ansbach .....	1 329	91744
06 5 34 020	Weimar .....	Marburg-Biedenkopf .....	6 607	35096
16 0 05 000	Weimar, Stadt .....	Stadtkreis .....	58 807	99423 *
07 1 41 135	Weinähr .....	Rhein-Lahn-Kreis .....	453	56379
06 5 33 019	Weinbach .....	Limburg-Weilburg .....	4 750	35796
14 0 40 510	Weinböhla .....	Meißen .....	7 744	01689
16 0 20 630	Weingarten .....	Gotha .....	197	99869
08 2 15 090	Weingarten (Baden) .....	Karlsruhe .....	8 494	76356
07 3 34 032	Weingarten (Pfalz) .....	Germersheim .....	1 311	67366
08 4 36 082	Weingarten, Stadt .....	Ravensburg .....	23 469	88250
08 2 26 096	Weinheim, Stadt .....	Rhein-Neckar-Kreis .....	42 933	69469
07 3 39 064	Weinolsheim .....	Mainz-Bingen .....	612	55278
08 1 25 102	Weinsberg, Stadt .....	Heilbronn .....	11 096	74189
07 1 33 112	Weinsheim .....	Bad Kreuznach .....	1 678	55595
07 2 32 226	Weinsheim .....	Bitburg-Prüm .....	962	54595
08 1 19 091	Weinstadt, Stadt .....	Rems-Murr-Kreis .....	24 825	71384
16 0 32 530	Weira .....	Pößneck .....	441	07806
16 0 27 390	Weisbach .....	Lobenstein .....	205	07356
14 0 45 550	Weischlitz .....	Plauen .....	2 362	08538
15 2 29 280	Weischütz .....	Nebra .....	169	06636
16 0 34 470	Weischwitz .....	Saalfeld .....	135	07338
07 1 41 136	Weisel .....	Rhein-Lahn-Kreis .....	1 037	56348
12 0 70 416	Weisen .....	Prignitz .....	1 127	19322
08 2 16 059	Weisenbach .....	Rastatt .....	2 562	76599
09 5 72 164	Weisendorf, Markt .....	Erlangen-Höchststadt .....	5 094	91085
07 3 32 049	Weisenheim am Berg .....	Bad Dürkheim .....	1 780	67273
07 3 32 050	Weisenheim am Sand .....	Bad Dürkheim .....	4 212	67256
10 0 42 117	Weiskirchen .....	Merzig-Wadern .....	6 421	66709
09 4 78 176	Weismain, Stadt .....	Lichtenfels .....	4 840	96260
08 1 15 052	Weissach .....	Böblingen .....	7 070	71287
08 1 19 083	Weissach im Tal .....	Rems-Murr-Kreis .....	6 680	71554
12 0 61 532	Weißack .....	Dahme-Spreewald .....	203	15926
15 1 26 460	Weißandt-Görlzau .....	Köthen .....	1 653	06369
14 0 57 230	Weißbach .....	Zschopau .....	1 573	09439

1) \* Bedeutet, daß die Gemeinde mehrere Postleitzahlen hat;  
die hier genannte Zahl ist diejenige des Verwaltungssitzes der Gemeinde.

4 Gemeinden in alphabetischer Ordnung mit Schlüsselnummer,  
Bevölkerung und Postleitzahl am 31.12.1993

W

Schlüssel- nummer	Gemeinde	Kreis/Landkreis	Bevöl- kerung	Post- leit- zahl 1)
14 0 58 410	Weißbach .....	Zwickau .....	1 337	08121
16 0 41 470	Weißbach .....	Stadtroda .....	211	07646
16 0 37 300	Weißbach .....	Schmölln .....	666	04626
08 1 26 086	Weißbach .....	Hohenlohekreis .....	2 039	74679
14 0 35 690	Weißbach b. Königsbrück .....	Kamenz .....	314	01936
09 4 75 184	Weißdorf .....	Hof .....	1 308	95237
16 0 33 700	Weißßen .....	Rudolstadt .....	359	07407
14 0 14 830	Weißenberg, Stadt .....	Bautzen .....	1 349	02627
15 2 46 340	Weißenborn .....	Zeitz .....	381	06724
16 0 17 460	Weißenborn .....	Eisenberg .....	1 034	07639
06 6 36 015	Weißenborn .....	Werra-Meißner-Kreis .....	1 231	37299
16 0 44 530	Weißenborn-Lüderode .....	Worbis .....	1 530	37345
14 0 25 310	Weißenborn/ Erzgeb. ....	Freiberg .....	1 737	09600
09 4 76 185	Weißenbrunn .....	Kronach .....	3 230	96369
09 5 77 177	Weißenburg i. Bay., Stadt .....	Weißenburg-Gunzenhausen .....	18 042	91781
16 0 45 380	Weißendorf .....	Zeulenroda .....	392	07950
15 2 42 240	Weißenfels, Stadt .....	Weißenfels .....	34 816	06667
09 7 75 164	Weißenhorn, Stadt .....	Neu-Ulm .....	11 934	89264
09 4 74 173	Weißenohe .....	Forchheim .....	1 095	91367
14 0 46 310	Weißensand .....	Reichenbach .....	242	08485
09 7 76 130	Weißensberg .....	Lindau (Bodensee) .....	2 312	88138
15 2 33 280	Weißenschirmbach .....	Querfurt .....	593	06268
16 0 38 470	Weißensee, Stadt .....	Sömmerda .....	3 607	99631
09 4 79 166	Weißenstadt, Stadt .....	Wunsiedel i. Fichtelgebirge .....	3 923	95163
07 1 37 228	Weißenthurm, Stadt .....	Mayen-Koblenz .....	7 266	56575
15 3 40 770	Weißewarte .....	Stendal .....	381	39517
16 0 19 620	Weißig .....	Gera .....	218	07557
14 0 47 490	Weißig .....	Riesa .....	230	01612
14 0 35 710	Weißig .....	Kamenz .....	270	01920
14 0 22 520	Weißig .....	Dresden .....	2 079	01474
14 0 31 510	Weißig a. Raschütz .....	Großenhain .....	366	01561
14 0 53 290	Weißkeißel .....	Weißwasser .....	1 104	02957
14 0 34 440	Weißkollm .....	Hoyerswerda .....	892	02999
14 0 53 300	Weißwasser, Stadt .....	Weißwasser .....	32 848	02943
14 0 40 520	Weistropp .....	Meißen .....	715	01665

1) \* Bedeutet, daß die Gemeinde mehrere Postleitzahlen hat;  
die hier genannte Zahl ist diejenige des Verwaltungssitzes der Gemeinde.

4 Gemeinden in alphabetischer Ordnung mit Schlüsselnummer,  
Bevölkerung und Postleitzahl am 31.12.1993

W

Schlüssel- nummer	Gemeinde	Kreis/Landkreis	Bevöl- kerung	Post- leit- zahl 1)
08 3 16 049	Weisweil .....	Emmendingen .....	1 765	79367
07 1 32 113	Weitefeld .....	Altenkirchen (Westerwald) .....	2 252	57586
13 0 20 490	Weitendorf .....	Güstrow .....	849	18299
13 0 34 270	Weitendorf b. Brüel .....	Sternberg .....	510	19412
13 0 35 300	Weitenhagen .....	Stralsund .....	287	18461
13 0 17 410	Weitenhagen .....	Greifswald .....	682	17498
07 1 34 092	Weitersbach .....	Birkenfeld .....	110	55624
07 1 33 113	Weitersborn .....	Bad Kreuznach .....	287	55629
07 1 37 229	Weitersburg .....	Mayen-Koblenz .....	2 106	56191
16 0 23 870	Weitersroda .....	Hildburghausen .....	332	98646
06 4 32 023	Weiterstadt, Stadt .....	Darmstadt-Dieburg .....	22 574	64331
07 3 33 081	Weitersweiler .....	Donnersbergkreis .....	387	67808
16 0 27 400	Weitisberga .....	Lobenstein .....	212	07343
09 7 80 144	Weitnau, Markt .....	Oberallgäu .....	4 936	87480
09 4 73 175	Weitramsdorf .....	Coburg .....	4 653	96479
14 0 22 530	Weixdorf .....	Dresden .....	4 499	01478
15 2 22 360	Welbsleben .....	Hettstedt .....	846	06333
07 2 33 244	Welcherath .....	Daun .....	117	53518
07 3 36 103	Welchweiler .....	Kusel .....	230	66887
09 7 72 216	Welden, Markt .....	Augsburg .....	3 335	86465
15 2 22 370	Welfesholz .....	Hettstedt .....	229	06333
07 3 39 065	Welgesheim .....	Mainz-Bingen .....	449	55576
07 1 43 306	Welkenbach .....	Westerwaldkreis .....	159	57644
03 3 53 038	Welle .....	Harburg .....	1 023	21261
07 2 35 146	Wellen .....	Trier-Saarburg .....	669	54441
15 3 45 250	Wellen .....	Wolmirstedt .....	645	39167
08 3 25 064	Wellendingen .....	Rottweil .....	2 679	78669
14 0 43 520	Wellerswalde .....	Oschatz .....	560	04758
09 1 76 166	Wellheim, Markt .....	Eichstätt .....	2 682	91809
07 1 37 502	Welling .....	Mayen-Koblenz .....	1 471	56753
12 0 67 516	Wellmitz .....	Oder-Spree .....	881	15898
16 0 21 360	Wellsdorf .....	Greiz .....	275	07985
01 0 51 125	Welmbüttel .....	Dithmarschen .....	397	25782
07 2 35 501	Welschbillig .....	Trier-Saarburg .....	2 445	54298
07 1 37 113	Welschenbach .....	Mayen-Koblenz .....	61	56729

1) \* Bedeutet, daß die Gemeinde mehrere Postleitzahlen hat;  
die hier genannte Zahl ist diejenige des Verwaltungssitzes der Gemeinde.

4 Gemeinden in alphabetischer Ordnung mit Schlüsselnummer,  
Bevölkerung und Postleitzahl am 31.12.1993

W

Schlüssel- nummer	Gemeinde	Kreis/Landkreis	Bevöl- kerung	Post- leit- zahl 1)
07 1 43 079	Welschneudorf .....	Westerwaldkreis .....	904	56412
12 0 72 436	Weisickendorf .....	Teltow-Fläming .....	488	14913
15 3 38 260	Weisleben .....	Schönebeck .....	1 656	39221
12 0 73 604	Welsow .....	Uckermark .....	90	16278
01 0 54 148	Welt .....	Nordfriesland .....	193	25836
07 1 41 137	Welterod .....	Rhein-Lahn-Kreis .....	451	56357
07 1 43 307	Weltersburg .....	Westerwaldkreis .....	278	56459
05 9 74 048	Welver .....	Soest .....	11 028	59514
08 1 19 084	Weizheim, Stadt .....	Rems-Murr-Kreis .....	10 733	73642
12 0 71 408	Weizow, Stadt .....	Spree-Neiße .....	4 883	03119
08 3 36 094	Wembach .....	Lörrach .....	267	79677
09 7 79 228	Wemding, Stadt .....	Donau-Ries .....	5 618	86650
15 3 45 340	Wenddorf .....	Wolmirstedt .....	110	39517
03 1 57 008	Wendeburg .....	Peine .....	8 254	38176
16 0 29 480	Wendehausen .....	Mühlhausen .....	952	99988
07 3 31 070	Wendelsheim .....	Alzey-Worms .....	1 186	55234
09 5 76 151	Wendelstein, Markt .....	Roth .....	15 325	90530
15 3 31 790	Wendemark .....	Osterburg .....	333	39615
05 9 66 028	Wenden .....	Olpe .....	17 894	57482
13 0 19 240	Wendisch Baggendorf .....	Grimmen .....	457	18513
03 3 55 040	Wendisch Evern .....	Lüneburg .....	1 285	21403
13 0 23 310	Wendisch Priborn .....	Lübz .....	547	19395
12 0 67 520	Wendisch Rietz .....	Oder-Spree .....	1 080	15864
13 0 23 320	Wendisch Waren .....	Lübz .....	463	19399
14 0 21 580	Wendishain .....	Döbeln .....	668	04703
08 1 16 071	Wendlingen am Neckar, Stadt ....	Esslingen .....	15 638	73240
13 0 39 470	Wendorf .....	Waren .....	163	17219
13 0 34 280	Wendorf .....	Sternberg .....	512	19412
13 0 35 310	Wendorf .....	Stralsund .....	404	18442
01 0 57 087	Wendtorf .....	Plön .....	978	24235
09 2 74 188	Weng .....	Landshut .....	1 092	84187
15 2 42 250	Wengelsdorf .....	Weißenfels .....	892	06688
16 0 45 390	Wenigenauma .....	Zeulenroda .....	194	07955
16 0 16 740	Wenigenlupnitz .....	Eisenach .....	892	99819
16 0 15 690	Wenigentaft .....	Bad Salzungen .....	332	36419

1) \* Bedeutet, daß die Gemeinde mehrere Postleitzahlen hat;  
die hier genannte Zahl ist diejenige des Verwaltungssitzes der Gemeinde.



4 Gemeinden in alphabetischer Ordnung mit Schlüsselnummer,  
Bevölkerung und Postleitzahl am 31.12.1993

W

Schlüssel- nummer	Gemeinde	Kreis/Landkreis	Bevöl- kerung	Post- leit- zahl 1)
01 0 51 126	Wennbüttel .....	Dithmarschen .....	74	25767
03 2 53 019	Wennigsen (Deister) .....	Hannover .....	12 979	30974
01 0 54 149	Wenningstedt (Sylt) .....	Nordfriesland .....	1 558	25996
12 0 65 340	Wensickendorf .....	Oberhavel .....	792	16515
01 0 60 097	Wensin .....	Segeberg .....	745	23827
01 0 53 130	Wentorf (Amt Sandesneben) .....	Herzogtum Lauenburg .....	518	23898
01 0 53 129	Wentorf bei Hamburg .....	Herzogtum Lauenburg .....	8 878	21465
15 3 25 460	Wenze .....	Klötze .....	618	38486
09 3 75 208	Wenzenbach .....	Regensburg .....	6 460	93173
03 3 53 039	Wenzendorf .....	Harburg .....	1 049	21279
12 0 69 648	Wenzlow .....	Potsdam-Mittelmark .....	486	14778
08 1 28 128	Werbach .....	Main-Tauber-Kreis .....	3 645	97956
12 0 60 276	Werbellin .....	Barnim .....	215	16244
12 0 71 412	Werben .....	Spree-Neiße .....	1 541	03096
15 3 31 800	Werben/ Elbe, Stadt .....	Osterburg .....	980	39615
12 0 64 492	Werbig .....	Märkisch-Oderland .....	703	15306
12 0 72 440	Werbig .....	Teltow-Fläming .....	572	14913
12 0 69 652	Werbig .....	Potsdam-Mittelmark .....	315	14806
12 0 62 512	Werchau .....	Elbe-Elster .....	184	04916
12 0 66 324	Werchow .....	Oberspreewald-Lausitz .....	527	03205
14 0 13 250	Werda .....	Auerbach .....	1 023	08223
14 0 54 230	Werdau, Stadt .....	Werdau .....	18 138	08412
13 0 23 330	Werder .....	Lübz .....	611	19386
12 0 67 524	Werder .....	Oder-Spree .....	84	15848
12 0 72 444	Werder .....	Teltow-Fläming .....	110	14913
13 0 11 300	Werder .....	Altentreptow .....	700	17089
12 0 68 456	Werder .....	Ostprignitz-Ruppin .....	278	16818
12 0 64 496	Werder .....	Märkisch-Oderland .....	370	15345
12 0 69 656	Werder/ Havel, Stadt .....	Potsdam-Mittelmark .....	10 766	14542
05 9 62 060	Werdohl, Stadt .....	Märkischer Kreis .....	22 356	58791
03 4 62 017	Werdum .....	Wittmund .....	662	26427
12 0 62 516	Werenzhain .....	Elbe-Elster .....	454	03253
12 0 72 448	Wergahna .....	Teltow-Fläming .....	115	14913
07 1 32 114	Werkhausen .....	Altенkirchen (Westerwald) .....	207	57635
05 9 74 052	Werl, Stadt .....	Soest .....	30 032	59457

1) \* Bedeutet, daß die Gemeinde mehrere Postleitzahlen hat;  
die hier genannte Zahl ist diejenige des Verwaltungssitzes der Gemeinde.

4 Gemeinden in alphabetischer Ordnung mit Schlüsselnummer,  
Bevölkerung und Postleitzahl am 31.12.1993

W

Schlüssel- nummer	Gemeinde	Kreis/Landkreis	Bevöl- kerung	Post- leit- zahl 1)
03 1 58 034	Werlaburgdorf .....	Wolfenbüttel .....	830	38315
13 0 22 660	Werle .....	Ludwigslust .....	186	19300
03 4 54 057	Werlte .....	Emsland .....	7 567	49757
05 3 78 032	Wermelskirchen, Stadt .....	Rheinisch-Bergischer Kreis .....	36 830	42929
14 0 43 530	Wermsdorf .....	Oschatz .....	2 752	04779
08 1 16 072	Wernau (Neckar), Stadt .....	Esslingen .....	12 001	73249
09 3 76 150	Wernberg-Köblitz, Markt .....	Schwandorf .....	5 623	92533
16 0 32 540	Wernburg .....	Pößneck .....	677	07381
05 9 78 040	Werne, Stadt .....	Unna .....	30 103	59368
09 6 78 193	Werneck, Markt .....	Schweinfurt .....	10 176	97440
07 3 37 083	Wernersberg .....	Südliche Weinstraße .....	1 129	76857
14 0 13 260	Wernesgrün .....	Auerbach .....	1 097	08237
12 0 60 280	Werneuchen, Stadt .....	Barnim .....	3 120	16356
15 3 43 340	Wernigerode, Stadt .....	Wernigerode .....	36 905	38855
12 0 68 460	Wernikow .....	Ostprignitz-Ruppin .....	217	16909
16 0 38 490	Werningshausen .....	Sömmerda .....	740	99634
12 0 63 344	Wernitz .....	Havelland .....	216	14641
14 0 36 150	Wernitzgrün .....	Klingenthal .....	347	08258
14 0 39 350	Wernsdorf .....	Marienberg .....	601	09509
12 0 61 536	Wernsdorf .....	Dahme-Spreewald .....	1 071	15537
16 0 36 370	Wernshausen .....	Schmalkalden .....	2 326	98590
15 3 16 460	Wernstedt .....	Gardelegen .....	214	39624
07 1 43 080	Weroth .....	Westerwaldkreis .....	533	56414
03 4 54 058	Werpeloh .....	Emsland .....	977	49751
15 2 23 180	Werschen .....	Hohenmölsen .....	551	06682
07 1 31 082	Wershofen .....	Ahrweiler .....	813	53520
09 7 80 145	Wertach, Markt .....	Oberallgäu .....	2 251	87497
08 1 28 131	Wertheim, Stadt .....	Main-Tauber-Kreis .....	23 468	97877
16 0 31 640	Werther .....	Nordhausen .....	1 614	99735
05 7 54 052	Werther (Westf.), Stadt .....	Gütersloh .....	10 850	33824
09 7 73 182	Wertingen, Stadt .....	Dillingen a.d. Donau .....	7 908	86637
05 1 70 048	Wesel, Stadt .....	Wesel .....	61 111	46483 *
07 3 40 055	Weselberg .....	Pirmasens .....	1 394	66919
01 0 62 094	Wesenberg .....	Stormarn .....	740	23858
13 0 26 510	Wesenberg, Stadt .....	Neustrelitz .....	3 029	17255

1) \* Bedeutet, daß die Gemeinde mehrere Postleitzahlen hat;  
die hier genannte Zahl ist diejenige des Verwaltungssitzes der Gemeinde.

4 Gemeinden in alphabetischer Ordnung mit Schlüsselnummer,  
Bevölkerung und Postleitzahl am 31.12.1993

W

Schlüssel- nummer	Gemeinde	Kreis/Landkreis	Bevöl- kerung	Post- leit- zahl 1)
12 0 64 500	Wesendahl .....	Märkisch-Oderland .....	353	15345
12 0 65 344	Wesendorf .....	Oberhavel .....	282	16792
03 1 51 038	Wesendorf .....	Gifhorn .....	3 967	29392
12 0 69 660	Weseram .....	Potsdam-Mittelmark .....	448	14778
15 3 38 270	Wespen .....	Schönebeck .....	266	39249
01 0 51 127	Wesselburen, Stadt .....	Dithmarschen .....	3 261	25764
01 0 51 128	Wesselburener Deichhausen .....	Dithmarschen .....	128	25764
01 0 51 129	Wesselburenerkoog .....	Dithmarschen .....	231	25764
05 3 62 040	Wesseling, Stadt .....	Erftkreis .....	32 527	50389
01 0 51 130	Wesseln .....	Dithmarschen .....	1 279	25746
13 0 33 640	Wessin .....	Schwerin .....	525	19089
09 1 88 144	Weßling .....	Starnberg .....	4 615	82234
14 0 52 440	Weßnig .....	Torgau .....	383	04860
14 0 31 520	Weßnitz .....	Großenhain .....	450	01561
09 1 90 158	Wessobrunn .....	Weilheim-Schongau .....	1 950	82405
15 2 11 230	Westdorf .....	Aschersleben .....	609	06449
03 3 60 026	Weste .....	Uelzen .....	971	29599
13 0 13 370	Westenbrügge .....	Bad Doberan .....	294	18233
09 7 77 182	Westendorf .....	Ostallgäu .....	1 563	87679
09 7 72 217	Westendorf .....	Augsburg .....	1 273	86707
16 0 28 710	Westenfeld .....	Meiningen .....	437	98631
01 0 58 171	Westensee .....	Rendsburg-Eckernförde .....	1 543	24259
01 0 54 152	Wester-Ohrstedt .....	Nordfriesland .....	942	25885
01 0 62 083	Westerau .....	Stormarn .....	747	23847
01 0 51 131	Westerborstel .....	Dithmarschen .....	90	25782
07 1 43 308	Westerburg, Stadt .....	Westerwaldkreis .....	5 622	56457
01 0 51 132	Westerdeichstrich .....	Dithmarschen .....	891	25761
15 3 39 210	Westerregeln .....	Staßfurt .....	2 318	39448
16 0 39 490	Westerengel .....	Sondershausen .....	364	99718
03 3 55 041	Westergellersen .....	Lüneburg .....	1 055	21394
15 3 32 240	Westerhausen .....	Quedlinburg .....	2 225	06484
09 7 78 214	Westerheim .....	Unterallgäu .....	1 895	87784
08 4 25 134	Westerheim .....	Alb-Donau-Kreis .....	2 621	72589
01 0 54 150	Westerhever .....	Nordfriesland .....	134	25881
03 4 62 018	Westerholt .....	Wittmund .....	2 193	26556

1) \* Bedeutet, daß die Gemeinde mehrere Postleitzahlen hat;  
die hier genannte Zahl ist diejenige des Verwaltungssitzes der Gemeinde.

4 Gemeinden in alphabetischer Ordnung mit Schlüsselnummer,  
Bevölkerung und Postleitzahl am 31.12.1993

W

Schlüssel- nummer	Gemeinde	Kreis/Landkreis	Bevöl- kerung	Post- leit- zahl 1)
01 0 59 178	Westerholz .....	Schleswig-Flensburg .....	599	24977
01 0 56 051	Westerhorn .....	Pinneberg .....	1 032	25364
05 5 66 092	Westerkappeln .....	Steinfurt .....	9 966	49492
01 0 54 151	Westerland, Stadt .....	Nordfriesland .....	9 493	25980
01 0 61 109	Westermoor .....	Steinburg .....	382	25597
09 6 71 159	Westerngrund .....	Aschaffenburg .....	1 791	63825
07 1 43 309	Westernohe .....	Westerwaldkreis .....	881	56479
01 0 60 098	Westerrade .....	Segeberg .....	453	23815
01 0 58 172	Westerrönfeld .....	Rendsburg-Eckernförde .....	4 306	24784
03 4 51 007	Westerstede, Stadt .....	Ammerland .....	19 947	26655
08 4 25 135	Westerstetten .....	Alb-Donau-Kreis .....	1 947	89198
03 3 57 053	Westertimke .....	Rotenburg (Wümme) .....	670	27412
03 3 57 054	Westerwalsede .....	Rotenburg (Wümme) .....	760	27386
14 0 21 590	Westewitz .....	Döbeln .....	1 272	04720
01 0 55 045	Westfehmarh .....	Ostholstein .....	1 807	23769
03 2 54 033	Westfeld .....	Hildesheim .....	896	31079
16 0 39 500	Westgreußen .....	Sondershausen .....	466	99718
16 0 23 890	Westhausen .....	Hildburghausen .....	625	98663
16 0 20 640	Westhausen .....	Gotha .....	417	99869
08 1 36 082	Westhausen .....	Ostalbkreis .....	5 500	73463
09 5 77 179	Westheim .....	Weißenburg-Gunzenhausen .....	1 246	91747
07 3 34 033	Westheim (Pfalz) .....	Germersheim .....	1 530	67368
07 3 31 071	Westhofen .....	Alzey-Worms .....	2 974	67593
03 4 57 022	Westoverledingen .....	Leer .....	17 553	26810
01 0 54 154	Westre .....	Nordfriesland .....	390	25926
15 2 28 370	Wethau .....	Naumburg .....	758	06618
03 2 51 046	Wetschen .....	Diepholz .....	1 296	49453
15 2 37 540	Wettelrode .....	Sangerhausen .....	522	06528
06 5 31 018	Wettenberg .....	Gießen .....	11 728	35435
06 5 34 021	Wetter (Hessen), Stadt .....	Marburg-Biedenkopf .....	9 289	35083
05 9 54 032	Wetter (Ruhr), Stadt .....	Ennepe-Ruhr-Kreis .....	29 450	58300
15 2 46 350	Wetterzeube .....	Zeitz .....	1 213	06722
15 2 35 540	Wettin, Stadt .....	Saalkreis .....	2 142	06198
07 2 32 133	Wettlingen .....	Bitburg-Prüm .....	51	54646
05 5 66 096	Wettringen .....	Steinfurt .....	7 092	48493

1) \* Bedeutet, daß die Gemeinde mehrere Postleitzahlen hat;  
die hier genannte Zahl ist diejenige des Verwaltungssitzes der Gemeinde.

4 Gemeinden in alphabetischer Ordnung mit Schlüsselnummer,  
Bevölkerung und Postleitzahl am 31.12.1993

W

Schlüssel- nummer	Gemeinde	Kreis/Landkreis	Bevöl- kerung	Post- leitz- zahl 1)
09 5 71 222	Wettringen .....	Ansbach .....	888	91631
03 4 54 059	Wettrup .....	Emsland .....	587	49838
09 1 76 167	Wettstetten .....	Eichstätt .....	3 978	85139
16 0 17 470	Wetzdorf .....	Eisenberg .....	234	07619
06 5 32 023	Wetzlar, Stadt .....	Lahn-Dill-Kreis .....	54 188	35578 *
01 0 61 110	Wewelsfleth .....	Steinburg .....	1 280	25599
09 1 82 137	Weyarn .....	Miesbach .....	2 893	83629
07 1 41 138	Weyer .....	Rhein-Lahn-Kreis .....	528	56357
07 1 32 115	Weyerbusch .....	Altenkirchen (Westerwald) .....	1 300	57635
03 1 51 039	Weyhausen .....	Gifhorn .....	2 374	38554
03 2 51 047	Weyhe .....	Diepholz .....	27 975	28844
07 3 37 084	Weyher in der Pfalz .....	Südliche Weinstraße .....	563	76835
12 0 73 608	Wichmannsdorf .....	Uckermark .....	395	17291
16 0 25 570	Wichmar .....	Jena .....	268	07774
16 0 42 350	Wichtshausen .....	Suhl .....	610	98530
05 9 74 056	Wickede (Ruhr) .....	Soest .....	12 167	58739
07 1 34 093	Wickenrodt .....	Birkenfeld .....	164	55758
15 2 37 550	Wickerode .....	Sangerhausen .....	301	06536
16 0 34 480	Wickersdorf .....	Saalfeld .....	217	07318
16 0 12 440	Wickerstedt .....	Apolda .....	840	99510
08 1 25 103	Widdern, Stadt .....	Heilbronn .....	1 822	74259
16 0 45 400	Wiebelsdorf .....	Zeulenroda .....	369	07950
07 1 40 161	Wiebelsheim .....	Rhein-Hunsrück-Kreis .....	400	56291
13 0 21 910	Wiebendorf .....	Hagenow .....	170	19258
15 3 36 680	Wieblitz-Eversdorf .....	Salzwedel .....	284	29416
13 0 29 530	Wieck a. Darß .....	Ribnitz-Damgarten .....	794	18375
07 1 43 310	Wied .....	Westerwaldkreis .....	463	57629
03 1 56 013	Wieda .....	Osterode am Harz .....	1 785	37447
14 0 19 410	Wiedemar .....	Delitzsch .....	588	04509
08 3 36 096	Wieden .....	Lörrach .....	566	79695
01 0 61 111	Wiedenborstel .....	Steinburg .....	5	24613
03 2 57 037	Wiedensahl, Flecken .....	Schaumburg .....	995	31719
14 0 16 470	Wiederau .....	Borna .....	620	04523
14 0 48 550	Wiederau .....	Rochlitz .....	1 147	09306
12 0 62 520	Wiederau .....	Elbe-Elster .....	332	04938

1) \* Bedeutet, daß die Gemeinde mehrere Postleitzahlen hat;  
die hier genannte Zahl ist diejenige des Verwaltungssitzes der Gemeinde.

4 Gemeinden in alphabetischer Ordnung mit Schlüsselnummer,  
Bevölkerung und Postleitzahl am 31.12.1993

W

Schlüssel- nummer	Gemeinde	Kreis/Landkreis	Bevöl- kerung	Post- leit- zahl 1)
09 7 78 216	Wiedergeltingen .....	Unterallgäu .....	1 159	86879
14 0 37 600	Wiederitzsch .....	Leipzig .....	3 835	04448
16 0 39 510	Wiedermuth .....	Sondershausen .....	204	99713
16 0 23 900	Wiedersbach .....	Hildburghausen .....	299	98667
14 0 42 510	Wiedersberg .....	Oelsnitz .....	122	08606
15 2 22 380	Wiederstedt .....	Hettstedt .....	1 169	06333
14 0 34 450	Wiednitz .....	Hoyerswerda .....	1 155	02994
03 4 51 008	Wiefelstede .....	Ammerland .....	11 803	26215
16 0 43 960	Wiegendorf .....	Weimar .....	255	99510
15 3 20 620	Wieglitz .....	Haldensleben .....	218	39345
16 0 14 390	Wiehe, Stadt .....	Artern .....	2 127	06571
05 3 74 048	Wiehl, Stadt .....	Oberbergischer Kreis .....	24 249	51674
13 0 32 470	Wiek .....	Rügen .....	1 318	18556
03 4 56 024	Wielen .....	Grafschaft Bentheim .....	607	49847
09 1 90 159	Wielenbach .....	Weilheim-Schongau .....	2 870	82407
01 0 60 099	Wiemersdorf .....	Segeberg .....	1 264	24649
01 0 51 133	Wiemerstedt .....	Dithmarschen .....	160	25789
13 0 14 350	Wiendorf .....	Bützow .....	586	18258
15 1 12 300	Wiendorf .....	Bernburg .....	345	06420
03 3 51 022	Wienhausen .....	Celle .....	3 685	29342
15 3 43 350	Wienrode .....	Wernigerode .....	943	38889
12 0 62 524	Wiepersdorf .....	Elbe-Elster .....	171	04916
12 0 72 452	Wiepersdorf .....	Teltow-Fläming .....	238	14913
15 3 16 300	Wiepke .....	Gardelegen .....	247	39638
03 3 60 027	Wieren .....	Uelzen .....	2 662	29568
08 2 36 065	Wiernsheim .....	Enzkreis .....	6 085	75446
07 1 37 114	Wierschem .....	Mayen-Koblenz .....	302	56294
07 2 32 134	Wiersdorf .....	Bitburg-Prüm .....	162	54636
01 0 53 131	Wiershop .....	Herzogtum Lauenburg .....	155	21502
08 3 36 097	Wies .....	Lörrach .....	751	79697
14 0 11 310	Wiesa .....	Annaberg .....	1 497	09488
09 3 77 159	Wiesau, Markt .....	Tirschenreuth .....	4 737	95676
07 3 40 227	Wiesbach .....	Pirmasens .....	632	66894
06 4 14 000	Wiesbaden, Landeshauptstadt ....	Kreisfreie Stadt .....	270 873	65183 *
07 2 33 083	Wiesbaum .....	Daun .....	539	54578

1) \* Bedeutet, daß die Gemeinde mehrere Postleitzahlen hat;  
die hier genannte Zahl ist diejenige des Verwaltungssitzes der Gemeinde.

4 Gemeinden in alphabetischer Ordnung mit Schlüsselnummer,  
Bevölkerung und Postleitzahl am 31.12.1993

W

Schlüssel- nummer	Gemeinde	Kreis/Landkreis	Bevöl- kerung	Post- leit- zahl 1)
07 1 31 083	Wiesemscheid .....	Ahrweiler .....	274	53534
09 6 71 162	Wiesen .....	Aschaffenburg .....	1 151	63831
12 0 67 528	Wiesenaue .....	Oder-Spree .....	1 236	15295
09 7 74 189	Wiesenbach .....	Günzburg .....	900	86519
08 2 26 097	Wiesenbach .....	Rhein-Neckar-Kreis .....	2 886	69257
14 0 11 320	Wiesenbad, Thermalbad .....	Annaberg .....	886	09488
09 6 75 177	Wiesenbronn .....	Kitzingen .....	880	97355
12 0 69 664	Wiesenburg .....	Potsdam-Mittelmark .....	1 496	14827
14 0 58 420	Wiesenburg .....	Zwickau .....	1 686	08121
14 0 19 420	Wiesenena .....	Delitzsch .....	420	04509
16 0 22 610	Wiesenfeld .....	Heiligenstadt .....	265	37308
09 2 78 197	Wiesenfelden .....	Straubing-Bogen .....	3 311	94344
12 0 72 456	Wiesenhagen .....	Teltow-Fläming .....	245	14943
08 1 17 058	Wiesensteig, Stadt .....	Göppingen .....	2 501	73349
09 3 75 209	Wiesent .....	Regensburg .....	2 367	93109
16 0 15 710	Wiesenthal .....	Bad Salzungen .....	853	36466
09 4 74 175	Wiesenthau .....	Forchheim .....	1 640	91369
09 6 75 178	Wiesentheid, Markt .....	Kitzingen .....	4 149	97353
09 4 74 176	Wiesental, Markt .....	Forchheim .....	2 813	91346
15 2 22 390	Wieserode .....	Hettstedt .....	165	06543
09 5 71 223	Wieseth .....	Ansbach .....	1 389	91632
15 1 26 470	Wieskau .....	Köthen .....	358	06388
08 3 36 098	Wieslet .....	Lörrach .....	509	79699
08 2 26 098	Wiesloch, Stadt .....	Rhein-Neckar-Kreis .....	24 252	69168
03 4 52 025	Wiesmoor .....	Aurich .....	11 497	26639
09 6 77 200	Wiesthal .....	Main-Spessart .....	1 451	97859
07 3 36 104	Wiesweiler .....	Kusel .....	519	67744
03 4 56 025	Wietmarschen .....	Grafschaft Bentheim .....	8 545	49835
12 0 72 460	Wietstock .....	Teltow-Fläming .....	269	14974
13 0 38 260	Wietstock .....	Ueckermünde .....	185	17379
03 3 51 023	Wietze .....	Celle .....	7 268	29323
03 2 56 036	Wietzen .....	Nienburg (Weser) .....	2 157	31613
03 3 58 023	Wietzendorf .....	Soltau-Fallingb. ....	2 882	29649
09 7 80 146	Wiggensbach, Markt .....	Oberallgäu .....	3 975	87487
16 0 22 620	Wilbich .....	Heiligenstadt .....	419	37308

1) \* Bedeutet, daß die Gemeinde mehrere Postleitzahlen hat;  
die hier genannte Zahl ist diejenige des Verwaltungssitzes der Gemeinde.

4 Gemeinden in alphabetischer Ordnung mit Schlüsselnummer,  
Bevölkerung und Postleitzahl am 31.12.1993

W

Schlüssel- nummer	Gemeinde	Kreis/Landkreis	Bevöl- kerung	Post- leitz- zahl 1)
09 5 71 224	Wilburgstetten .....	Ansbach .....	2 066	91634
12 0 61 540	Wildau .....	Dahme-Spreewald .....	7 425	15745
12 0 72 464	Wildau-Wentdorf .....	Teltow-Fläming .....	150	15938
14 0 12 220	Wildbach .....	Aue .....	577	08289
12 0 68 464	Wildberg .....	Ostprignitz-Ruppin .....	744	16845
13 0 11 310	Wildberg .....	Altentreptow .....	685	17091
08 2 35 080	Wildberg, Stadt .....	Calw .....	10 019	72218
06 6 32 020	Wildeck .....	Hersfeld-Rotenburg .....	5 326	36208
03 1 53 015	Wildemann, Bergstadt .....	Goslar .....	1 363	38709
14 0 13 270	Wildenau .....	Auerbach .....	566	08228
12 0 62 528	Wildenau .....	Elbe-Elster .....	286	04916
09 2 73 181	Wildenberg .....	Kelheim .....	1 195	93359
16 0 37 310	Wildenbörten .....	Schmölln .....	429	04626
12 0 69 668	Wildenbruch .....	Potsdam-Mittelmark .....	1 135	14552
14 0 58 430	Wildenfels, Stadt .....	Zwickau .....	1 808	08134
14 0 23 390	Wildenhain .....	Eilenburg .....	450	04838
14 0 31 530	Wildenhain .....	Großenhain .....	500	01561
16 0 24 290	Wildenspring .....	Ilmenau .....	256	98701
14 0 12 230	Wildenthal .....	Aue .....	385	08309
03 4 58 014	Wildeshausen, Stadt .....	Oldenburg .....	15 584	27793
16 0 21 380	Wildetaube .....	Greiz .....	804	07980
09 6 72 163	Wildflecken, Markt .....	Bad Kissingen .....	3 366	97772
12 0 62 532	Wildgrube .....	Elbe-Elster .....	325	04924
09 7 80 147	Wildpoldsried .....	Oberallgäu .....	2 245	87499
14 0 23 400	Wildschütz .....	Eilenburg .....	381	04838
09 1 90 160	Wildsteig .....	Weilheim-Schongau .....	1 164	82409
07 3 40 057	Wilgartswiesen .....	Pirmasens .....	1 250	76848
13 0 38 270	Wilhelmsburg .....	Ueckermünde .....	1 164	17379
09 5 75 181	Wilhelmsdorf .....	Neustadt a.d.Aisch-Bad Windsheim	1 094	91489
16 0 32 550	Wilhelmsdorf .....	Pößneck .....	266	07389
08 4 36 083	Wilhelmsdorf .....	Ravensburg .....	4 626	88271
08 2 26 099	Wilhelmsfeld .....	Rhein-Neckar-Kreis .....	3 203	69259
03 4 05 000	Wilhelmshaven, Stadt .....	Kreisfreie Stadt .....	91 680	26382 *
12 0 69 672	Wilhelmshorst .....	Potsdam-Mittelmark .....	1 838	14557
09 4 76 189	Wilhelmsthal .....	Kronach .....	4 453	96352

1) \* Bedeutet, daß die Gemeinde mehrere Postleitzahlen hat;  
die hier genannte Zahl ist diejenige des Verwaltungssitzes der Gemeinde.



4 Gemeinden in alphabetischer Ordnung mit Schlüsselnummer,  
Bevölkerung und Postleitzahl am 31.12.1993

W

Schlüssel- nummer	Gemeinde	Kreis/Landkreis	Bevöl- kerung	Post- leit- zahl 1)
09 5 73 133	Wilhermsdorf, Markt .....	Fürth .....	4 348	91452
14 0 58 440	Wilkau-Haßlau, Stadt .....	Zwickau .....	10 401	08112
09 6 75 179	Willanzheim, Markt .....	Kitzingen .....	1 447	97348
05 7 62 040	Willebadessen, Stadt .....	Höxter .....	8 841	34439
01 0 61 112	Willenscharen .....	Steinburg .....	165	24616
16 0 12 450	Willerstedt .....	Apolda .....	338	99510
05 1 66 036	Willlich, Stadt .....	Viersen .....	44 602	47877
07 1 43 311	Willingen .....	Westerwaldkreis .....	347	56479
06 6 35 022	Willingen (Upland) .....	Waldeck-Frankenberg .....	7 087	34508
06 6 34 026	Willingshausen .....	Schwalm-Eder-Kreis .....	5 322	34628
09 6 73 182	Willmars .....	Rhön-Grabfeld .....	767	97647
07 1 43 312	Willmenrod .....	Westerwaldkreis .....	696	56459
09 3 72 175	Willmering .....	Cham .....	1 826	93497
12 0 60 284	Willmersdorf .....	Barnim .....	280	16356
12 0 61 544	Willmersdorf-Stöbritz .....	Dahme-Spreewald .....	168	15926
07 1 32 116	Willroth .....	Altenkirchen (Westerwald) .....	801	56594
08 3 17 141	Willstätt .....	Ortenaukreis .....	8 461	77731
07 2 31 132	Willwerscheid .....	Bernkastel-Wittlich .....	42	54533
12 0 67 536	Wilmsdorf .....	Oder-Spree .....	212	15518
12 0 73 612	Wilmsdorf .....	Uckermark .....	326	16278
12 0 70 420	Wilmsdorf .....	Prignitz .....	328	16928
12 0 67 532	Wilmsdorf .....	Oder-Spree .....	126	15848
13 0 19 250	Wilmshagen .....	Grimmen .....	394	18519
05 9 70 044	Wilnsdorf .....	Siegen-Wittgenstein .....	21 246	57234
14 0 50 350	Wilschdorf .....	Sebnitz .....	670	01833
14 0 26 470	Wilsdruff, Stadt .....	Freital .....	3 615	01723
07 2 32 135	Wilsecker .....	Bitburg-Prüm .....	195	54655
12 0 73 616	Wilsickow .....	Uckermark .....	214	17337
15 2 11 240	Wilsleben .....	Aschersleben .....	553	06449
03 3 57 055	Wilstedt .....	Rotenburg (Wümme) .....	1 508	27412
01 0 61 113	Wilster, Stadt .....	Steinburg .....	4 561	25554
03 4 56 026	Wilsum .....	Grafschaft Bentheim .....	1 503	49849
14 0 14 840	Wilthen, Stadt .....	Bautzen .....	7 974	02681
07 2 35 148	Wiltigen .....	Trier-Saarburg .....	1 349	54459
07 1 34 094	Wilzenberg-Hußweiler .....	Birkenfeld .....	331	55767

1) \* Bedeutet, daß die Gemeinde mehrere Postleitzahlen hat;  
die hier genannte Zahl ist diejenige des Verwaltungssitzes der Gemeinde.

4 Gemeinden in alphabetischer Ordnung mit Schlüsselnummer,  
Bevölkerung und Postleitzahl am 31.12.1993

W

Schlüssel- nummer	Gemeinde	Kreis/Landkreis	Bevöl- kerung	Post- leit- zahl 1)
07 1 31 084	Wimbach .....	Ahrweiler .....	467	53518
15 2 15 340	Wimmelburg .....	Eisleben .....	1 416	06313
08 2 36 067	Wimsheim .....	Enzkreis .....	2 336	71299
07 2 35 149	Wincheringen .....	Trier-Saarburg .....	1 316	54457
09 1 81 146	Windach .....	Landsberg a. Lech .....	2 689	86949
09 2 78 198	Windberg .....	Straubing-Bogen .....	932	94336
15 3 40 780	Windberge .....	Stendal .....	285	39579
01 0 51 134	Windbergen .....	Dithmarschen .....	713	25729
01 0 58 173	Windeby .....	Rendsburg-Eckernförde .....	1 035	24340
05 3 82 076	Windeck .....	Rhein-Sieg-Kreis .....	19 557	51570
16 0 31 650	Windehausen .....	Nordhausen .....	547	99765
09 5 71 225	Windelsbach .....	Ansbach .....	1 011	91635
07 1 41 139	Winden .....	Rhein-Lahn-Kreis .....	710	56379
07 3 34 034	Winden .....	Germersheim .....	880	76872
08 3 16 055	Winden im Elztal .....	Emmendingen .....	2 623	79297
07 1 33 114	Windesheim .....	Bad Kreuznach .....	1 836	55452
07 1 38 077	Windhagen .....	Neuwied .....	3 408	53578
03 1 56 014	Windhausen .....	Osterode am Harz .....	1 186	37539
09 3 74 168	Windischeschenbach, Stadt .....	Neustadt a.d. Waldnaab .....	5 993	92670
16 0 18 640	Windischholzhausen .....	Erfurt .....	516	99102
16 0 11 430	Windischleuba .....	Altenburg .....	1 776	04603
09 2 75 159	Windorf, Markt .....	Passau .....	4 626	94575
09 5 71 226	Windsbach, Stadt .....	Ansbach .....	5 535	91575
16 0 44 540	Wingerode .....	Worbis .....	1 225	37327
03 3 52 056	Wingst .....	Cuxhaven .....	3 560	21789
09 1 71 137	Winhöring .....	Altötting .....	4 781	84543
12 0 62 536	Winkel .....	Elbe-Elster .....	217	04924
15 2 37 560	Winkel .....	Sangerhausen .....	337	06542
07 2 33 084	Winkel (Eifel) .....	Daun .....	169	54558
07 1 43 313	Winkelbach .....	Westerwaldkreis .....	166	57644
09 5 74 164	Winkelhaid .....	Nürnberger Land .....	3 766	90610
03 4 58 015	Winkelsett .....	Oldenburg .....	682	27243
15 3 16 470	Winkelstedt .....	Gardelegen .....	328	39624
09 3 76 178	Winklarn, Markt .....	Schwandorf .....	1 499	92559
14 0 40 540	Winkwitz .....	Meißen .....	426	01665

1) \* Bedeutet, daß die Gemeinde mehrere Postleitzahlen hat;  
die hier genannte Zahl ist diejenige des Verwaltungssitzes der Gemeinde.

4 Gemeinden in alphabetischer Ordnung mit Schlüsselnummer,  
Bevölkerung und Postleitzahl am 31.12.1993

W

Schlüssel- nummer	Gemeinde	Kreis/Landkreis	Bevöl- kerung	Post- leit- zahl 1)
01 0 58 174	Winnemark .....	Rendsburg-Eckernförde .....	543	24398
07 1 43 314	Winnen .....	Westerwaldkreis .....	446	56459
08 1 19 085	Winnenden, Stadt .....	Rems-Murr-Kreis .....	25 396	71364
07 1 31 085	Winnerath .....	Ahrweiler .....	197	53520
01 0 54 156	Winnert .....	Nordfriesland .....	672	25887
03 1 58 035	Winnigstedt .....	Wolfenbüttel .....	1 096	38170
07 1 37 230	Winningen .....	Mayen-Koblenz .....	2 579	56333
15 2 11 250	Winningen .....	Aschersleben .....	869	06449
07 3 33 503	Winweiler .....	Donnersbergkreis .....	4 427	67722
07 2 32 327	Winringen .....	Bitburg-Prüm .....	59	54614
01 0 61 114	Winseldorf .....	Steinburg .....	261	25551
01 0 60 100	Winsen .....	Segeberg .....	364	24568
03 3 51 024	Winsen (Aller) .....	Celle .....	11 480	29308
03 3 53 040	Winsen (Luhe), Stadt .....	Harburg .....	28 839	21423
07 1 33 115	Winterbach .....	Bad Kreuznach .....	475	55595
08 1 19 086	Winterbach .....	Rems-Murr-Kreis .....	7 542	73650
09 7 74 196	Winterbach .....	Günzburg .....	796	89368
07 3 40 228	Winterbach (Pfalz) .....	Pirmasens .....	475	66484
05 9 58 048	Winterberg, Stadt .....	Hochsauerlandkreis .....	14 999	59955
07 3 33 083	Winterborn .....	Donnersbergkreis .....	180	67822
07 1 33 116	Winterburg .....	Bad Kreuznach .....	242	55595
15 3 36 770	Winterfeld .....	Salzwedel .....	644	29416
09 6 79 206	Winterhausen, Markt .....	Würzburg .....	1 401	97286
08 4 17 075	Winterlingen .....	Zollernalbkreis .....	6 822	72474
09 7 78 217	Winterrieden .....	Unterallgäu .....	797	87785
07 2 32 328	Winterscheid .....	Bitburg-Prüm .....	179	54608
16 0 11 440	Wintersdorf .....	Altenburg .....	2 507	04610
07 3 39 066	Wintersheim .....	Mainz-Bingen .....	268	67587
07 2 32 329	Winterspelt .....	Bitburg-Prüm .....	881	54616
16 0 20 650	Winterstein .....	Gotha .....	964	99891
07 1 41 140	Winterwerb .....	Rhein-Lahn-Kreis .....	145	56355
07 2 31 133	Wintrich .....	Bernkastel-Wittlich .....	1 083	54487
16 0 44 550	Wintzingerode .....	Worbis .....	584	37339
03 2 54 034	Winzenburg .....	Hildesheim .....	895	31088
09 2 71 153	Winzer, Markt .....	Deggendorf .....	3 574	94577

1) \* Bedeutet, daß die Gemeinde mehrere Postleitzahlen hat;  
die hier genannte Zahl ist diejenige des Verwaltungssitzes der Gemeinde.

4 Gemeinden in alphabetischer Ordnung mit Schlüsselnummer,  
Bevölkerung und Postleitzahl am 31.12.1993

W

Schlüssel- nummer	Gemeinde	Kreis/Landkreis	Bevöl- kerung	Post- leit- zahl 1)
09 6 78 196	Wipfeld .....	Schweinfurt .....	1 162	97537
16 0 13 590	Wipfra .....	Arnstadt .....	169	99310
16 0 31 660	Wipperdorf .....	Nordhausen .....	1 815	99752
05 3 74 052	Wipperfürth, Stadt .....	Oberbergischer Kreis .....	22 231	51688
03 4 54 060	Wipplingen .....	Emsland .....	719	26892
15 2 22 400	Wippna, Kurort .....	Hettstedt .....	1 727	06543
03 4 52 026	Wirdum .....	Aurich .....	1 073	26529
07 1 31 086	Wirft .....	Ahrweiler .....	133	53534
07 1 35 090	Wirfus .....	Cochem-Zell .....	252	56814
07 1 43 081	Wirges, Stadt .....	Westerwaldkreis .....	5 093	56422
09 4 77 163	Wirsberg, Markt .....	Kulmbach .....	1 908	95339
07 1 43 082	Wirscheid .....	Westerwaldkreis .....	318	56237
07 1 34 095	Wirschweiler .....	Birkenfeld .....	398	55758
01 0 57 088	Wisch .....	Plön .....	566	24217
01 0 54 157	Wisch .....	Nordfriesland .....	99	25876
03 3 59 040	Wischhafen .....	Stade .....	3 088	21737
15 2 28 390	Wischroda .....	Naumburg .....	544	06647
12 0 73 620	Wismar .....	Uckermark .....	206	17335
13 0 06 000	Wismar, Stadt .....	Stadtkreis .....	53 149	23966 *
07 1 32 117	Wissen, Stadt .....	Altenkirchen (Westerwald) .....	8 835	57537
07 2 32 501	Wißmannsdorf .....	Bitburg-Prüm .....	740	54636
03 3 53 041	Wistedt .....	Harburg .....	1 398	21255
01 0 54 158	Witsum .....	Nordfriesland .....	57	25938
01 0 54 159	Wittbek .....	Nordfriesland .....	716	25872
12 0 69 676	Wittbrietzen .....	Potsdam-Mittelmark .....	590	14547
01 0 54 160	Wittdün .....	Nordfriesland .....	713	25946
09 5 71 227	Wittelshofen .....	Ansbach .....	1 323	91749
05 9 54 036	Witten, Stadt .....	Ennepe-Ruhr-Kreis .....	105 807	58452 *
13 0 13 380	Wittenbeck .....	Bad Doberan .....	410	18209
15 1 44 380	Wittenberg, Lutherstadt, Stadt	Wittenberg .....	53 374	06886
12 0 70 424	Wittenberge, Stadt .....	Prignitz .....	25 936	19322
01 0 61 115	Wittenbergen .....	Steinburg .....	168	25548
01 0 60 101	Wittenborn .....	Segeberg .....	731	23829
13 0 25 420	Wittenborn .....	Neubrandenburg .....	292	17337
13 0 21 960	Wittenburg, Stadt .....	Hagenow .....	5 404	19243

1) \* Bedeutet, daß die Gemeinde mehrere Postleitzahlen hat;  
die hier genannte Zahl ist diejenige des Verwaltungssitzes der Gemeinde.

4 Gemeinden in alphabetischer Ordnung mit Schlüsselnummer,  
Bevölkerung und Postleitzahl am 31.12.1993

W

Schlüssel- nummer	Gemeinde	Kreis/Landkreis	Bevöl- kerung	Post- leit- zahl 1)
13 0 33 650	Wittenförden .....	Schwerin .....	1 019	19073
13 0 19 260	Wittenhagen .....	Grimmen .....	1 777	18510
15 3 40 540	Wittenmoor .....	Stendal .....	299	39579
16 0 18 650	Witterda .....	Erfurt .....	957	99189
16 0 33 710	Wittgendorf .....	Rudolstadt .....	230	07318
15 2 46 360	Wittgendorf .....	Zeitz .....	711	06712
14 0 56 240	Wittgendorf .....	Zittau .....	842	02763
14 0 18 330	Wittgensdorf .....	Chemnitz .....	4 741	09228
07 1 43 084	Wittgert .....	Westerwaldkreis .....	598	56237
09 2 77 152	Wittibreut .....	Rottal-Inn .....	1 914	84384
14 0 34 460	Wittichenau, Stadt .....	Hoyerswerda .....	3 448	02997
08 1 28 137	Wittighausen .....	Main-Tauber-Kreis .....	1 725	97957
03 1 51 040	Wittingen, Stadt .....	Gifhorn .....	12 394	29378 *
09 7 73 183	Wittislingen, Markt .....	Dillingen a.d. Donau .....	2 383	89426
07 2 31 134	Wittlich, Stadt .....	Bernkastel-Wittlich .....	16 194	54516
08 3 36 100	Wittlingen .....	Lörrach .....	705	79599
12 0 61 548	Wittmannsdorf-Bückchen .....	Dahme-Spreewald .....	419	15910
16 0 34 490	Wittmannsgereuth .....	Saalfeld .....	105	07318
03 1 58 036	Wittmar .....	Wolfenbüttel .....	1 213	38329
01 0 57 089	Wittmoldt .....	Plön .....	194	24306
03 4 62 019	Wittmund, Stadt .....	Wittmund .....	20 155	26409
08 3 15 125	Wittnau .....	Breisgau-Hochschwarzwald .....	1 311	79299
03 3 55 042	Wittorf .....	Lüneburg .....	980	21357
12 0 68 468	Wittstock, Stadt .....	Ostprignitz-Ruppin .....	14 007	16909
01 0 53 132	Witzeze .....	Herzogtum Lauenburg .....	806	21514
16 0 15 720	Witzelroda .....	Bad Salzungen .....	527	36433
16 0 34 500	Witzendorf .....	Saalfeld .....	86	07318
06 6 36 016	Witzenhausen, Stadt .....	Werra-Meißner-Kreis .....	16 854	37213 *
01 0 62 086	Witzhave .....	Stormarn .....	1 237	22969
13 0 34 290	Witzin .....	Sternberg .....	576	19406
12 0 63 348	Witzke .....	Havelland .....	120	14715
16 0 13 600	Witzleben .....	Arnstadt .....	739	99310
09 2 75 160	Witzmannsberg .....	Passau .....	1 520	94104
14 0 57 240	Witzschdorf .....	Zschopau .....	766	09437
01 0 54 161	Witzwort .....	Nordfriesland .....	905	25889

1) \* Bedeutet, daß die Gemeinde mehrere Postleitzahlen hat;  
die hier genannte Zahl ist diejenige des Verwaltungssitzes der Gemeinde.

4 Gemeinden in alphabetischer Ordnung mit Schlüsselnummer,  
Bevölkerung und Postleitzahl am 31.12.1993

W

Schlüssel- nummer	Gemeinde	Kreis/Landkreis	Bevöl- kerung	Post- leit- zahl 1)
01 0 54 162	Wobbenbüll .....	Nordfriesland .....	429	25856
12 0 67 540	Wochowsee .....	Oder-Spree .....	50	15859
12 0 73 624	Woddow .....	Uckermark .....	168	17326
13 0 22 670	Wöbbelin .....	Ludwigslust .....	895	19288
01 0 51 113	Wöhrden .....	Dithmarschen .....	1 186	25797
16 0 15 730	Wölferbütt .....	Bad Salzungen .....	465	36404
07 1 43 085	Wölferlingen .....	Westerwaldkreis .....	552	56244
16 0 28 720	Wölfershausen .....	Meiningen .....	406	98617
06 4 40 024	Wölfersheim .....	Wetteraukreis .....	8 786	61200
16 0 20 670	Wölfis .....	Gotha .....	1 822	99885
14 0 19 430	Wölkau .....	Delitzsch .....	522	04509
14 0 23 410	Wöllnau .....	Eilenburg .....	302	04838
06 4 40 025	Wöllstadt .....	Wetteraukreis .....	5 573	61206
07 3 31 072	Wöllstein .....	Alzey-Worms .....	3 540	55597
07 1 32 118	Wölmersen .....	Altenkirchen (Westerwald) .....	430	57635
03 2 57 038	Wölpinghausen .....	Schaumburg .....	1 768	31556
12 0 64 504	Wölsickendorf-Wollenberg .....	Märkisch-Oderland .....	377	16259
14 0 52 450	Wörblitz .....	Torgau .....	696	04880
15 1 26 480	Wörbzig .....	Köthen .....	497	06369
15 1 18 290	Wörlitz, Stadt .....	Gräfenhainichen .....	1 854	06786
15 3 14 440	Wörmlitz .....	Burg .....	518	39291
08 2 37 072	Wörnersberg .....	Freudenstadt .....	208	72299
09 5 71 228	Wörnitz .....	Ansbach .....	1 434	91637
15 1 34 230	Wörpen .....	Roßlau .....	282	06869
07 3 31 073	Wörrstadt .....	Alzey-Worms .....	6 811	55286
08 1 36 084	Wört .....	Ostalbkreis .....	1 388	73499
09 1 77 144	Wörth .....	Erding .....	3 506	85457
09 6 76 169	Wörth a. Main, Stadt .....	Miltenberg .....	4 262	63939
09 3 75 210	Wörth a.d. Donau, Stadt .....	Regensburg .....	4 129	93086
09 2 74 191	Wörth a.d. Isar .....	Landshut .....	1 661	84109
07 3 34 501	Wörth am Rhein, Stadt .....	Germersheim .....	17 696	76744
09 1 88 145	Wörthsee .....	Starnberg .....	4 245	82237
16 0 31 670	Woffleben .....	Nordhausen .....	575	99762
13 0 25 430	Woggersin .....	Neubrandenburg .....	251	17039
14 0 52 460	Wohlau .....	Torgau .....	377	04874

1) \* Bedeutet, daß die Gemeinde mehrere Postleitzahlen hat;  
die hier genannte Zahl ist diejenige des Verwaltungssitzes der Gemeinde.

4 Gemeinden in alphabetischer Ordnung mit Schlüsselnummer,  
Bevölkerung und Postleitzahl am 31.12.1993

W

Schlüssel- nummer	Gemeinde	Kreis/Landkreis	Bevöl- kerung	Post- leit- zahl 1)
01 0 59 096	Wohlde .....	Schleswig-Flensburg .....	484	24899
14 0 36 160	Wohlhausen .....	Klingenthal .....	429	08258
15 2 29 290	Wohlmirstedt .....	Nebra .....	1 030	06642
16 0 28 730	Wohlmuthausen .....	Meiningen .....	257	98617
16 0 43 970	Wohlsborn .....	Weimar .....	221	99439
15 1 12 310	Wohlsdorf .....	Bernburg .....	562	06408
01 0 53 133	Wohltorf .....	Herzogtum Lauenburg .....	2 357	21521
03 3 57 056	Wohnste .....	Rotenburg (Wümme) .....	682	27419
06 5 34 022	Wohratal .....	Marburg-Biedenkopf .....	2 508	35288
13 0 26 520	Wokuhl .....	Neustrelitz .....	386	17237
13 0 11 320	Wolde .....	Altentreptow .....	437	17091
13 0 36 480	Woldegk, Stadt .....	Strasburg .....	3 452	17348
07 1 38 078	Woldert .....	Neuwied .....	555	57614
08 3 17 145	Wolfach, Stadt .....	Ortenaukreis .....	6 171	77709
08 4 36 085	Wolfegg .....	Ravensburg .....	3 177	88364
15 1 13 460	Wolfen, Stadt .....	Bitterfeld .....	42 490	06766
03 1 58 037	Wolfenbüttel, Stadt .....	Wolfenbüttel .....	53 812	38300 *
15 2 15 350	Wolferode .....	Eisleben .....	1 263	06295
16 0 39 520	Wolferschwenda .....	Sondershausen .....	156	99713
16 0 21 390	Wolfersdorf .....	Greiz .....	613	07980
09 1 78 156	Wolfersdorf .....	Freising .....	1 850	85395
14 0 58 450	Wolfersgrün .....	Zwickau .....	455	08107
09 7 79 231	Wolferstadt .....	Donau-Ries .....	1 052	86709
15 2 37 570	Wolferstedt .....	Sangerhausen .....	806	06542
09 7 78 218	Wolfertschwenden .....	Unterallgäu .....	1 608	87787
06 6 33 028	Wolfhagen, Stadt .....	Kassel .....	13 027	34466
16 0 28 740	Wolfmannshausen .....	Meiningen .....	491	98631
09 5 71 229	Wolframs-Eschenbach, Stadt .....	Ansbach .....	2 473	91639
09 1 73 147	Wolfratshausen, Stadt .....	Bad Tölz-Wolfratshausen .....	15 963	82515
16 0 26 440	Wolfsbhringen .....	Langensalza .....	534	99947
15 2 37 580	Wolfsberg .....	Sangerhausen .....	190	06536
16 0 16 750	Wolfsburg-Unkeroda .....	Eisenach .....	749	99819
03 1 03 000	Wolfsburg, Stadt .....	Kreisfreie Stadt .....	128 032	38440 *
08 1 16 073	Wolfschlugen .....	Esslingen .....	5 556	72649
09 3 75 211	Wolfsegg .....	Regensburg .....	1 255	93195

1) \* Bedeutet, daß die Gemeinde mehrere Postleitzahlen hat;  
die hier genannte Zahl ist diejenige des Verwaltungssitzes der Gemeinde.

4 Gemeinden in alphabetischer Ordnung mit Schlüsselnummer,  
Bevölkerung und Postleitzahl am 31.12.1993

W

Schlüssel- nummer	Gemeinde	Kreis/Landkreis	Bevöl- kerung	Post- leit- zahl 1)
12 0 73 628	Wolfshagen .....	Uckermark .....	364	17335
12 0 70 428	Wolfshagen .....	Prignitz .....	866	19348
12 0 71 416	Wolfshain .....	Spree-Neiße .....	409	03130
07 3 39 202	Wolfsheim .....	Mainz-Bingen .....	658	55578
12 0 65 348	Wolfsruh .....	Oberhavel .....	239	16775
07 3 36 105	Wolfstein, Stadt .....	Kusel .....	2 085	67752
13 0 41 400	Wolgast, Stadt .....	Wolgast .....	16 153	17438
07 1 37 231	Wolken .....	Mayen-Koblenz .....	706	56332
14 0 28 240	Wolkenburg/ Mulde .....	Glauchau .....	1 093	08399
14 0 57 250	Wolkenstein, Stadt .....	Zschopau .....	1 797	09429
16 0 31 680	Wolkramshausen .....	Nordhausen .....	1 178	99735
09 6 73 183	Wollbach .....	Rhön-Grabfeld .....	1 252	97618
03 1 52 028	Wollbrandshausen .....	Göttingen .....	713	37434
03 1 52 029	Wollershausen .....	Göttingen .....	426	37434
12 0 73 632	Wolletz .....	Uckermark .....	166	16278
12 0 69 680	Wollin .....	Potsdam-Mittelmark .....	866	14778
13 0 28 480	Wollin b. Penkun .....	Pasewalk .....	297	17328
07 1 35 091	Wollmerath .....	Cochem-Zell .....	197	56826
12 0 73 636	Wollschow .....	Uckermark .....	381	17326
01 0 51 135	Wolmersdorf .....	Dithmarschen .....	293	25704
15 3 39 220	Wolmirsleben .....	Stäbfurt .....	1 510	39435
15 3 45 260	Wolmirstedt, Stadt .....	Wolmirstedt .....	12 021	39326
09 1 86 162	Wolnzach, Markt .....	Pfaffenhofen a.d. Ilm .....	9 092	85283
08 1 27 099	Wolpertshausen .....	Schwäbisch Hall .....	1 512	74549
08 4 36 087	Wolpertswende .....	Ravensburg .....	3 878	88284
03 1 54 026	Wolsdorf .....	Helmstedt .....	1 141	38379
07 2 32 137	Wolsfeld .....	Bitburg-Prüm .....	714	54636
12 0 63 352	Wolsier .....	Havelland .....	202	14715
14 0 19 440	Wolteritz .....	Delitzsch .....	288	04519
15 3 14 450	Woltersdorf .....	Burg .....	375	39175
12 0 67 544	Woltersdorf .....	Oder-Spree .....	4 854	15569
12 0 73 640	Woltersdorf .....	Uckermark .....	233	16306
03 3 54 025	Woltersdorf .....	Lüchow-Dannenberg .....	943	29497
01 0 53 134	Woltersdorf .....	Herzogtum Lauenburg .....	253	21516
03 2 54 035	Woltershausen .....	Hildesheim .....	951	31099

1) \* Bedeutet, daß die Gemeinde mehrere Postleitzahlen hat;  
die hier genannte Zahl ist diejenige des Verwaltungssitzes der Gemeinde.



4 Gemeinden in alphabetischer Ordnung mit Schlüsselnummer,  
Bevölkerung und Postleitzahl am 31.12.1993

W

Schlüssel- nummer	Gemeinde	Kreis/Landkreis	Bevöl- kerung	Post- leit- zahl 1)
12 0 61 552	Wolzig .....	Dahme-Spreewald .....	507	15754
07 1 40 163	Womrath .....	Rhein-Hunsrück-Kreis .....	256	55481
09 6 74 219	Wonfurt .....	Haßberge .....	1 739	97539
09 1 89 165	Wonneberg .....	Traunstein .....	1 283	83329
09 4 77 164	Wonsees, Markt .....	Kulmbach .....	1 094	96197
07 3 31 075	Wonsheim .....	Alzey-Worms .....	810	55599
13 0 22 680	Woosmer .....	Ludwigslust .....	354	19303
12 0 70 432	Wootz .....	Prignitz .....	479	19309
07 1 40 164	Woppenroth .....	Rhein-Hunsrück-Kreis .....	280	55490
16 0 44 560	Worbis, Stadt .....	Worbis .....	4 575	37339
12 0 64 508	Worin .....	Märkisch-Oderland .....	752	15306
09 7 78 219	Woringen .....	Unterallgäu .....	1 538	87789
12 0 66 328	Wormlage .....	Oberspreewald-Lausitz .....	465	01994
07 3 19 000	Worms, Stadt .....	Kreisfreie Stadt .....	79 155	67547 *
15 3 41 320	Wormsdorf .....	Wanzleben .....	565	39365
16 0 12 460	Wormstedt .....	Apolda .....	529	99510
03 3 56 011	Worpswede .....	Osterholz .....	9 168	27726
01 0 53 135	Worth .....	Herzogtum Lauenburg .....	186	21502
12 0 66 332	Woschkow .....	Oberspreewald-Lausitz .....	107	01983
13 0 15 490	Wotenick .....	Demmin .....	357	17111
13 0 17 420	Wrangelsburg .....	Greifswald .....	243	17495
13 0 30 350	Wredenhagen .....	Röbel/ Müritz .....	603	17209
03 3 52 057	Wremen .....	Cuxhaven .....	1 561	27638
03 3 60 028	Wrestedt .....	Uelzen .....	2 924	29559
03 3 60 029	Wriedel .....	Uelzen .....	2 692	29565
12 0 64 512	Wriezen, Stadt .....	Märkisch-Oderland .....	6 611	16269
01 0 61 116	Wrist .....	Steinburg .....	2 389	25563
01 0 54 163	Wrixum .....	Nordfriesland .....	531	25938
01 0 51 136	Wrohm .....	Dithmarschen .....	727	25799
09 6 73 184	Wülfershausen a.d. Saale .....	Rhön-Grabfeld .....	1 510	97618
16 0 31 690	Wülfingerode .....	Nordhausen .....	569	99759
05 1 58 036	Wülfrath, Stadt .....	Mettmann .....	22 236	42489
14 0 47 500	Wülknitz .....	Riesa .....	909	01609
15 1 26 490	Wülknitz .....	Köthen .....	423	06369
15 3 19 140	Wülperode .....	Halberstadt .....	435	38835

1) \* Bedeutet, daß die Gemeinde mehrere Postleitzahlen hat;  
die hier genannte Zahl ist diejenige des Verwaltungssitzes der Gemeinde.

4 Gemeinden in alphabetischer Ordnung mit Schlüsselnummer,  
Bevölkerung und Postleitzahl am 31.12.1993

W

Schlüssel- nummer	Gemeinde	Kreis/Landkreis	Bevöl- kerung	Post- leit- zahl 1)
16 0 24 310	Wümbach .....	Ilmenau .....	623	98704
05 7 74 040	Wünnenberg, Stadt .....	Paderborn .....	11 317	33181
15 2 27 390	Wünsch .....	Merseburg .....	745	06255
14 0 39 360	Wünschendorf .....	Marienberg .....	719	09514
14 0 44 750	Wünschendorf .....	Pirna .....	332	01827
16 0 19 650	Wünschendorf/ Elster .....	Gera .....	2 991	07570
16 0 16 760	Wünschensuhl .....	Eisenach .....	527	99837
12 0 72 468	Wünsdorf .....	Teltow-Fläming .....	2 683	15838
15 2 46 370	Würcchwitz .....	Zeitz .....	742	06712
07 1 40 165	Würrich .....	Rhein-Hunsrück-Kreis .....	158	56858
05 3 54 036	Würselen, Stadt .....	Aachen .....	35 124	52146
09 6 63 000	Würzburg, Stadt .....	Kreisfreie Stadt .....	128 875	97070 *
07 3 33 084	Würzweiler .....	Donnersbergkreis .....	219	67808
07 1 40 166	Wüschheim .....	Rhein-Hunsrück-Kreis .....	358	55471
14 0 33 190	Wüstenbrand .....	Hohenstein-Ernstthal .....	2 289	09358
13 0 15 500	Wüstenfelde .....	Demmin .....	379	17121
15 3 14 460	Wüstenjerichow .....	Burg .....	139	39291
08 1 25 107	Wüstenrot .....	Heilbronn .....	6 493	71543
12 0 61 560	Wüstermarke .....	Dahme-Spreewald .....	230	15926
16 0 22 630	Wüstheuterode .....	Heiligenstadt .....	588	37318
14 0 40 570	Wuhnitz .....	Meißen .....	361	01623
15 1 26 500	Wulfen .....	Köthen .....	1 308	06369
12 0 68 472	Wulfersdorf .....	Ostprignitz-Ruppin .....	482	16909
15 3 30 240	Wulferstedt .....	Oschersleben .....	849	39387
03 3 53 042	Wulfsen .....	Harburg .....	1 320	21445
01 0 61 117	Wulfsmoor .....	Steinburg .....	300	25563
03 1 56 015	Wulften .....	Osterode am Harz .....	1 958	37199
15 3 21 220	Wulkau .....	Havelberg .....	501	39524
13 0 25 440	Wulkenzin .....	Neubrandenburg .....	716	17039
15 3 17 240	Wulkow .....	Genthin .....	429	39307
12 0 64 516	Wulkow b. Booßen .....	Märkisch-Oderland .....	154	15326
12 0 64 520	Wulkow b. Trebnitz .....	Märkisch-Oderland .....	231	15320
14 0 58 460	Wulm .....	Zwickau .....	186	08138
03 3 52 058	Wulsbüttel .....	Cuxhaven .....	1 723	27628
16 0 38 500	Wundersleben .....	Sömmerda .....	394	99610

1) \* Bedeutet, daß die Gemeinde mehrere Postleitzahlen hat;  
die hier genannte Zahl ist diejenige des Verwaltungssitzes der Gemeinde.

4 Gemeinden in alphabetischer Ordnung mit Schlüsselnummer,  
Bevölkerung und Postleitzahl am 31.12.1993

W

Schlüssel- nummer	Gemeinde	Kreis/Landkreis	Bevöl- kerung	Post- leitz- zahl 1)
09 4 79 169	Wunsiedel, Stadt .....	Wunsiedel i. Fichtelgebirge .....	10 442	95632
03 2 53 020	Wunstorf, Stadt .....	Hannover .....	39 488	31515
05 1 24 000	Wuppertal, Stadt .....	Kreisfreie Stadt .....	386 625	42275 *
09 2 77 153	Wurmannsquick, Markt .....	Rottal-Inn .....	3 410	84329
08 2 36 068	Wurmberg .....	Enzkreis .....	2 528	75449
08 3 27 054	Wurmlingen .....	Tuttlingen .....	3 555	78573
09 2 74 193	Wurmsham .....	Landshut .....	1 295	84189
14 0 14 850	Wurschen .....	Bautzen .....	797	02627
16 0 27 410	Wurzbach, Stadt .....	Lobenstein .....	2 532	07343
14 0 55 340	Wurzen, Stadt .....	Wurzen .....	17 867	04808
12 0 64 524	Wuschewier .....	Märkisch-Oderland .....	187	15320
12 0 61 556	Wußwerk .....	Dahme-Spreewald .....	190	15913
15 3 21 230	Wust .....	Havelberg .....	873	39524
12 0 69 684	Wust .....	Potsdam-Mittelmark .....	358	14778
12 0 68 476	Wusterhausen/ Dosse, Stadt .....	Ostprignitz-Ruppin .....	2 999	16868
13 0 17 430	Wusterhusen .....	Greifswald .....	1 374	17509
12 0 63 356	Wustermark .....	Havelland .....	1 288	14641
12 0 69 688	Wusterwitz .....	Potsdam-Mittelmark .....	2 789	14789
12 0 68 480	Wustrau-Altfrisesack .....	Ostprignitz-Ruppin .....	1 155	16818
13 0 26 540	Wustrow .....	Neustrelitz .....	702	17255
12 0 64 528	Wustrow .....	Märkisch-Oderland .....	179	16259
13 0 29 540	Wustrow, Ostseebad .....	Ribnitz-Damgarten .....	1 430	18347
03 3 54 026	Wustrow, Stadt .....	Lüchow-Dannenberg .....	2 980	29462
08 3 37 127	Wutach .....	Waldshut .....	1 192	79879
16 0 16 780	Wutha-Farnroda .....	Eisenach .....	6 621	99848
12 0 70 436	Wutike .....	Prignitz .....	356	16866
08 3 37 123	Wutöschingen .....	Waldshut .....	6 259	79793
12 0 63 360	Wutzetz .....	Havelland .....	150	14662
08 3 16 051	Wuhl .....	Emmendingen .....	3 253	79369
14 0 16 610	Wyhratal .....	Borna .....	2 417	04552
01 0 54 164	Wyk auf Föhr, Stadt .....	Nordfriesland .....	4 673	25938
03 4 57 023	Wymeer .....	Leer .....	1 233	26831
X				
05 1 70 052	Xanten, Stadt .....	Wesel .....	17 798	46509

1) \* Bedeutet, daß die Gemeinde mehrere Postleitzahlen hat;  
die hier genannte Zahl ist diejenige des Verwaltungssitzes der Gemeinde.

4 Gemeinden in alphabetischer Ordnung mit Schlüsselnummer,  
Bevölkerung und Postleitzahl am 31.12.1993

Z

Schlüssel- nummer	Gemeinde	Kreis/Landkreis	Bevöl- kerung	Post- leit- zahl 1)
Z				
14 0 19 450	Zaasch .....	Delitzsch .....	421	04509
12 0 68 484	Zaatzke .....	Ostprignitz-Ruppin .....	601	16909
15 3 17 250	Zabakuck .....	Genthin .....	245	39307
12 0 65 352	Zabelsdorf .....	Oberhavel .....	316	16775
14 0 31 540	Zabeltitz-Treugeböhla .....	Großenhain .....	1 308	01561
15 2 22 410	Zabenstedt .....	Hettstedt .....	291	06347
08 1 25 108	Zaberfeld .....	Heilbronn .....	3 534	74374
15 1 26 510	Zabitz .....	Köthen .....	509	06369
09 2 76 146	Zachenberg .....	Regen .....	2 087	94239
12 0 63 364	Zachow .....	Havelland .....	607	14669
16 0 45 420	Zadelsdorf .....	Zeulenroda .....	164	07937
12 0 64 532	Zäckericker-Loose .....	Märkisch-Oderland .....	143	16259
15 1 44 390	Zahna, Stadt .....	Wittenberg .....	3 936	06895
13 0 34 300	Zahrensdorf .....	Sternberg .....	388	19412
08 2 15 094	Zaisenhausen .....	Karlsruhe .....	1 512	75059
09 3 72 177	Zandt .....	Cham .....	1 716	93499
09 1 83 151	Zangberg .....	Mühlendorf a. Inn .....	908	84539
15 2 46 380	Zangenberg .....	Zeitz .....	559	06712
13 0 33 670	Zapel, Dorf .....	Schwerin .....	367	19089
09 4 71 214	Zapfendorf, Markt .....	Bamberg .....	4 709	96199
15 2 35 550	Zappendorf .....	Saalkreis .....	1 407	06179
13 0 24 250	Zarnekow .....	Malchin .....	597	17159
13 0 31 480	Zarnewanz .....	Rostock .....	367	18195
01 0 62 087	Zarpen .....	Sturmarn .....	1 461	23619
13 0 19 270	Zarrendorf .....	Grimmen .....	736	18510
13 0 21 970	Zarrentin, Stadt .....	Hagenow .....	2 272	19246
12 0 69 692	Zauchwitz .....	Potsdam-Mittelmark .....	339	14547
16 0 39 530	Zaunröden .....	Sondershausen .....	119	99713
12 0 64 536	Zechin .....	Märkisch-Oderland .....	534	15328
12 0 68 096	Zechlin Dorf .....	Ostprignitz-Ruppin .....	355	16837
12 0 68 488	Zechlinerhütte .....	Ostprignitz-Ruppin .....	446	16831
12 0 68 492	Zechow .....	Ostprignitz-Ruppin .....	133	16831
12 0 62 540	Zeckerin .....	Elbe-Elster .....	322	03249
15 3 14 470	Zeddenick .....	Burg .....	143	39291

1) \* Bedeutet, daß die Gemeinde mehrere Postleitzahlen hat;  
die hier genannte Zahl ist diejenige des Verwaltungssitzes der Gemeinde.

4 Gemeinden in alphabetischer Ordnung mit Schlüsselnummer,  
Bevölkerung und Postleitzahl am 31.12.1993

Z

Schlüssel- nummer	Gemeinde	Kreis/Landkreis	Bevöl- kerung	Post- leit- zahl 1)
16 0 19 660	Zedlitz .....	Gera .....	406	07557
12 0 61 564	Zeesen .....	Dahme-Spreewald .....	2 120	15711
12 0 63 368	Zeestow .....	Havelland .....	292	14641
15 1 26 520	Zehbitz .....	Köthen .....	399	06369
12 0 65 356	Zehdenick, Stadt .....	Oberhavel .....	11 092	16792
12 0 65 360	Zehlendorf .....	Oberhavel .....	944	16515
16 0 37 320	Zehma .....	Schmölln .....	616	04639
13 0 20 500	Zehna .....	Güstrow .....	718	18276
07 1 43 315	Zehnhausen bei Rennerod .....	Westerwaldkreis .....	328	56477
07 1 43 316	Zehnhausen bei Wallmerod .....	Westerwaldkreis .....	133	56414
14 0 40 590	Zehren .....	Meißen .....	1 640	01665
09 6 74 221	Zeil a. Main, Stadt .....	Haßberge .....	6 121	97475
09 2 77 154	Zeilarn .....	Rottal-Inn .....	2 206	84367
07 3 34 036	Zeiskam .....	Germersheim .....	2 005	67378
14 0 34 470	Zeißholz .....	Hoyerswerda .....	411	02994
14 0 34 480	Zeißig .....	Hoyerswerda .....	568	02979
14 0 47 510	Zeithain .....	Riesa .....	4 082	01619
09 3 75 213	Zeitlarn .....	Regensburg .....	5 067	93197
09 6 72 166	Zeitlofs, Markt .....	Bad Kissingen .....	2 285	97799
15 2 46 390	Zeitz, Stadt .....	Zeitz .....	37 461	06712
09 3 72 167	Zell .....	Cham .....	1 744	93199
07 1 35 092	Zell (Mosel), Stadt .....	Cochem-Zell .....	4 585	56856
09 6 79 209	Zell a. Main, Markt .....	Würzburg .....	3 665	97299
08 3 17 146	Zell am Harmersbach, Stadt .....	Ortenaukreis .....	7 604	77736
08 3 36 103	Zell im Wiesental, Stadt .....	Lörrach .....	6 715	79669
08 1 17 060	Zell unter Aichelberg .....	Göppingen .....	2 575	73119
09 4 75 189	Zell, Markt .....	Hof .....	2 212	95239
16 0 15 740	Zella .....	Bad Salzungen .....	534	36452
16 0 29 500	Zella .....	Mühlhausen .....	387	99976
16 0 42 360	Zella-Mehlis, Stadt .....	Suhl .....	13 438	98544
12 0 72 472	Zellendorf .....	Teltow-Fläming .....	371	14913
07 3 33 501	Zellertal .....	Donnersbergkreis .....	1 206	67308
09 6 77 203	Zellingen, Markt .....	Main-Spessart .....	6 084	97225
07 2 31 136	Zeltingen-Rachtig .....	Bernkastel-Wittlich .....	2 338	54539
15 2 23 190	Zembschen .....	Hohenmölsen .....	565	06679

1) \* Bedeutet, daß die Gemeinde mehrere Postleitzahlen hat;  
die hier genannte Zahl ist diejenige des Verwaltungssitzes der Gemeinde.

4 Gemeinden in alphabetischer Ordnung mit Schlüsselnummer,  
Bevölkerung und Postleitzahl am 31.12.1993

Z

Schlüssel- nummer	Gemeinde	Kreis/Landkreis	Bevöl- kerung	Post- leit- zahl 1)
13 0 41 410	Zemitz .....	Wolgast .....	971	17440
07 2 35 151	Zemmer .....	Trier-Saarburg .....	2 970	54313
15 1 24 570	Zemnick .....	Jessen .....	104	06918
13 0 41 420	Zempin .....	Wolgast .....	841	17459
12 0 68 496	Zempow .....	Ostprignitz-Ruppin .....	118	16837
07 2 32 331	Zendscheid .....	Bitburg-Prüm .....	184	54655
15 3 38 280	Zens .....	Schönebeck .....	290	39221
09 2 72 152	Zenting .....	Freyung-Grafenau .....	1 211	94579
13 0 14 360	Zepelin .....	Bützow .....	360	18246
12 0 60 288	Zepernick .....	Barnim .....	7 789	16341
13 0 30 360	Zepkow .....	Röbel/ Müritz .....	242	17209
15 1 47 380	Zeppernick .....	Zerbst .....	781	39279
15 3 17 260	Zerben .....	Genthin .....	326	39317
15 1 47 390	Zerbst, Stadt .....	Zerbst .....	17 388	39261
07 2 35 152	Zerf .....	Trier-Saarburg .....	1 604	54314
03 3 54 027	Zernien .....	Lüchow-Dannenberg .....	1 537	29499
12 0 65 364	Zernikow .....	Oberhavel .....	364	16775
13 0 14 370	Zernin .....	Bützow .....	481	18249
12 0 68 500	Zernitz .....	Ostprignitz-Ruppin .....	835	16845
15 1 47 400	Zernitz .....	Zerbst .....	284	39264
12 0 61 568	Zernsdorf .....	Dahme-Spreewald .....	2 135	15758
12 0 60 292	Zerpenschleuse .....	Barnim .....	1 143	16348
13 0 28 500	Zerrenthin .....	Pasewalk .....	501	17309
03 4 55 027	Zetel .....	Friesland .....	10 549	26340
14 0 17 270	Zethau .....	Brand-Erbisdorf .....	983	09619
15 3 36 780	Zethlingen .....	Salzwedel .....	350	39624
13 0 24 260	Zetemin .....	Malchin .....	385	17153
14 0 48 560	Zetteritz .....	Rochlitz .....	331	09306
07 1 35 093	Zettingen .....	Cochem-Zell .....	190	56761
14 0 48 570	Zettlitz .....	Rochlitz .....	1 035	09306
16 0 11 470	Zetzscha .....	Altenburg .....	492	04617
15 2 29 300	Zeuchfeld .....	Nebra .....	268	06632
16 0 45 430	Zeulenroda, Stadt .....	Zeulenroda .....	14 253	07937
12 0 67 548	Zeust .....	Oder-Spree .....	113	15848
12 0 61 572	Zeuthen .....	Dahme-Spreewald .....	7 652	15738

1) \* Bedeutet, daß die Gemeinde mehrere Postleitzahlen hat;  
die hier genannte Zahl ist diejenige des Verwaltungssitzes der Gemeinde.

4 Gemeinden in alphabetischer Ordnung mit Schlüsselnummer,  
Bevölkerung und Postleitzahl am 31.12.1993

Z

Schlüssel- nummer	Gemeinde	Kreis/Landkreis	Bevöl- kerung	Post- leit- zahl 1)
16 0 33 730	Zeutsch .....	Rudolstadt .....	358	07407
03 3 57 057	Zeven, Stadt .....	Rotenburg (Wümme) .....	11 611	27404
12 0 73 644	Zichow .....	Uckermark .....	371	16306
15 3 16 320	Zichtau .....	Gardelegen .....	239	39638
15 1 12 320	Zickeritz .....	Bernburg .....	231	06420
13 0 33 680	Zickhusen .....	Schwerin .....	393	19069
12 0 61 576	Zieckau .....	Dahme-Spreewald .....	181	15926
16 0 11 480	Ziegelheim .....	Altenburg .....	1 040	04618
15 2 33 290	Ziegelroda .....	Querfurt .....	882	06268
13 0 27 290	Ziegendorf .....	Parchim .....	876	19372
14 0 40 600	Ziegenhain .....	Meißen .....	554	01623
07 1 32 119	Ziegenhain .....	Altenkirchen (Westerwald) .....	94	57632
16 0 35 590	Ziegenrück, Stadt .....	Schleiz .....	996	07924
14 0 21 620	Ziegra .....	Döbeln .....	1 538	04720
15 1 34 240	Zieko .....	Roßlau .....	200	06869
15 3 45 270	Zielitz .....	Wolmirstedt .....	2 750	39326
15 3 31 850	Ziemendorf .....	Osterburg .....	272	39619
09 7 74 198	Ziemetshausen, Markt .....	Günzburg .....	3 031	86473
12 0 73 648	Ziemkendorf .....	Uckermark .....	151	17291
15 3 14 480	Ziepel .....	Burg .....	602	39291
06 6 33 029	Zierenberg, Stadt .....	Kassel .....	6 656	34289
13 0 40 270	Zierow .....	Wismar .....	518	23968
09 7 73 186	Ziertheim .....	Dillingen a.d. Donau .....	1 088	89446
13 0 22 710	Zierzow .....	Ludwigslust .....	528	19300
12 0 69 696	Ziesar, Stadt .....	Potsdam-Mittelmark .....	2 278	14793
13 0 31 490	Ziesendorf .....	Rostock .....	762	18059
13 0 12 430	Ziethen .....	Anklam .....	534	17390
01 0 53 136	Ziethen .....	Herzogtum Lauenburg .....	833	23911
15 3 19 430	Zilly .....	Halberstadt .....	1 013	38835
07 1 35 094	Zilshausen .....	Cochem-Zell .....	375	56288
12 0 67 552	Ziltendorf .....	Oder-Spree .....	1 488	15295
16 0 26 450	Zimmern .....	Langensalza .....	374	99947
16 0 25 580	Zimmern .....	Jena .....	224	07778
08 3 25 069	Zimmern ob Rottweil .....	Rottweil .....	5 318	78658
08 4 17 078	Zimmern unter der Burg .....	Zollernalbkreis .....	456	72369

1) \* Bedeutet, daß die Gemeinde mehrere Postleitzahlen hat;  
die hier genannte Zahl ist diejenige des Verwaltungssitzes der Gemeinde.

4 Gemeinden in alphabetischer Ordnung mit Schlüsselnummer,  
Bevölkerung und Postleitzahl am 31.12.1993

Z

Schlüssel- nummer	Gemeinde	Kreis/Landkreis	Bevöl- kerung	Post- leit- zahl 1)
16 0 18 660	Zimmernsupra .....	Erfurt .....	315	99100
07 1 41 141	Zimmerschied .....	Rhein-Lahn-Kreis .....	85	56379
13 0 29 550	Zingst a. Darß, Ostseebad .....	Ribnitz-Damgarten .....	3 173	18374
14 0 52 470	Zinna .....	Torgau .....	1 458	04860
12 0 64 540	Zinndorf .....	Märkisch-Oderland .....	286	15345
12 0 66 336	Zinnitz .....	Oberspreewald-Lausitz .....	301	03205
13 0 41 430	Zinnowitz, Ostseebad .....	Wolgast .....	4 074	17454
14 0 20 550	Zinnwald-Georgenfeld .....	Dippoldiswalde .....	694	01773
13 0 12 440	Zinzow .....	Anklam .....	287	17392
13 0 41 440	Zirchow .....	Wolgast .....	592	17419
13 0 32 480	Zirkow .....	Rügen .....	663	18528
09 5 73 134	Zirndorf, Stadt .....	Fürth .....	22 708	90513
13 0 25 450	Zirzow .....	Neubrandenburg .....	296	17039
13 0 30 380	Zislow .....	Röbel/ Müritz .....	133	17209
14 0 56 250	Zittau , Stadt .....	Zittau .....	30 874	02763
16 0 15 750	Zitters .....	Bad Salzungen .....	61	36419
12 0 69 700	Zitz .....	Potsdam-Mittelmark .....	312	14789
15 3 20 630	Zobbenitz .....	Haldensleben .....	338	39638
14 0 45 560	Zobes .....	Plauen .....	404	08541
14 0 38 510	Zoblitz .....	Löbau .....	207	02708
14 0 29 400	Zodel .....	Görlitz .....	645	02829
14 0 39 370	Zöblitz, Stadt .....	Marienberg .....	2 374	09517
13 0 27 300	Zölkow .....	Parchim .....	679	19374
12 0 61 580	Zöllmersdorf .....	Dahme-Spreewald .....	160	15926
16 0 25 600	Zöllnitz .....	Jena .....	393	07751
15 1 13 470	Zörbig, Stadt .....	Bitterfeld .....	3 983	06780
15 1 44 400	Zörnigall .....	Wittenberg .....	1 018	06888
15 2 27 400	Zöschen .....	Merseburg .....	851	06254
09 7 73 187	Zöschingen .....	Dillingen a.d. Donau .....	693	89447
16 0 25 610	Zöthen .....	Jena .....	183	07774
16 0 21 410	Zoghaus .....	Greiz .....	266	07973
12 0 63 372	Zollchow .....	Havelland .....	511	14715
16 0 35 600	Zollgrün .....	Schleiz .....	337	07922
09 1 78 157	Zolling .....	Freising .....	3 694	85406
12 0 65 368	Zootzen .....	Oberhavel .....	255	16798

1) \* Bedeutet, daß die Gemeinde mehrere Postleitzahlen hat;  
die hier genannte Zahl ist diejenige des Verwaltungssitzes der Gemeinde.



4 Gemeinden in alphabetischer Ordnung mit Schlüsselnummer,  
Bevölkerung und Postleitzahl am 31.12.1993

Z

Schlüssel- nummer	Gemeinde	Kreis/Landkreis	Bevöl- kerung	Post- leit- zahl 1)
12 0 63 376	Zootzen .....	Havelland .....	468	14662
12 0 68 504	Zootzen .....	Ostprignitz-Ruppin .....	138	16909
15 2 23 200	Zorbau .....	Hohennölsen .....	780	06679
03 1 56 016	Zorge .....	Osterode am Harz .....	1 507	37449
09 1 75 139	Zorneding .....	Ebersberg .....	7 763	85604
07 3 39 067	Zornheim .....	Mainz-Bingen .....	3 213	55270
12 0 72 476	Zossen, Stadt .....	Teltow-Fläming .....	5 957	15806
14 0 31 550	Zottewitz .....	Großenhain .....	264	01561
07 3 39 068	Zotzenheim .....	Mainz-Bingen .....	614	55576
14 0 30 580	Zschadraß .....	Grimma .....	1 392	04680
14 0 21 630	Zschaitz .....	Döbeln .....	948	04720
14 0 31 560	Zschauitz .....	Großenhain .....	232	01561
14 0 23 430	Zschepplin .....	Eilenburg .....	740	04838
15 2 35 560	Zscherben .....	Saalkreis .....	987	06179
15 1 13 480	Zscherndorf .....	Bitterfeld .....	1 690	06794
14 0 19 460	Zschernitz .....	Delitzsch .....	644	04509
14 0 58 470	Zschocken .....	Zwickau .....	1 319	08118
14 0 19 470	Zschölkau .....	Delitzsch .....	501	04519
14 0 57 260	Zschopau, Stadt .....	Zschopau .....	12 150	09405
14 0 30 590	Zschoppach .....	Grimma .....	557	04668
14 0 48 580	Zschoppelschhain .....	Rochlitz .....	258	09306
14 0 12 240	Zschorlau .....	Aue .....	3 919	08321
14 0 35 760	Zschornau-Schiedel .....	Kamenz .....	328	01920
15 1 18 300	Zschornowitz .....	Gräfenhainichen .....	3 371	06791
14 0 19 480	Zschortau .....	Delitzsch .....	2 070	04509
15 3 38 290	Zuchau .....	Schönebeck .....	420	39240
13 0 32 490	Zudar .....	Rügen .....	529	18574
12 0 68 508	Zühlen .....	Ostprignitz-Ruppin .....	240	16831
12 0 65 372	Zühlsdorf .....	Oberhavel .....	1 085	16515
12 0 62 544	Züllsdorf .....	Elbe-Elster .....	709	04895
13 0 33 700	Zülów .....	Schwerin .....	137	19073
05 3 66 044	Zülpich, Stadt .....	Euskirchen .....	18 274	53909
07 2 35 153	Züsch .....	Trier-Saarburg .....	670	54422
13 0 28 510	Züsedom .....	Pasewalk .....	320	17309
13 0 40 280	Züsow .....	Wismar .....	416	23992

1) \* Bedeutet, daß die Gemeinde mehrere Postleitzahlen hat;  
die hier genannte Zahl ist diejenige des Verwaltungssitzes der Gemeinde.

4 Gemeinden in alphabetischer Ordnung mit Schlüsselnummer,  
Bevölkerung und Postleitzahl am 31.12.1993

Z

Schlüssel- nummer	Gemeinde	Kreis/Landkreis	Bevöl- kerung	Post- leit- zahl 1)
13 0 17 440	Züssow .....	Greifswald .....	1 530	17495
12 0 73 652	Zützen .....	Uckermark .....	187	16306
12 0 61 584	Zützen .....	Dahme-Spreewald .....	571	15938
14 0 25 320	Zug .....	Freiberg .....	1 278	09600
13 0 40 290	Zurow .....	Wismar .....	915	23992
09 7 73 188	Zusamalthelm .....	Dillingen a.d. Donau .....	1 084	89449
09 7 72 223	Zusmarshausen, Markt .....	Augsburg .....	5 467	86441
08 2 26 101	Zuzenhausen .....	Rhein-Neckar-Kreis .....	1 911	74939
07 3 20 000	Zweibrücken, Stadt .....	Kreisfreie Stadt .....	35 704	66482
07 2 32 138	Zweifelscheid .....	Bitburg-Prüm .....	65	54673
08 1 26 094	Zweiflingen .....	Hohenlohekreis .....	1 525	74639
15 2 27 410	Zweimen .....	Merseburg .....	334	06254
14 0 37 630	Zwenkau, Stadt .....	Leipzig .....	8 125	04442
14 0 52 480	Zwethau .....	Torgau .....	1 123	04886
14 0 06 000	Zwickau, Stadt .....	Stadtkreis .....	107 988	08056 *
08 4 15 085	Zwiefalten .....	Reutlingen .....	2 372	88529
09 2 76 148	Zwiesel, Stadt .....	Regen .....	10 533	94227
16 0 44 570	Zwinge .....	Worbis .....	454	37345
08 2 25 113	Zwingenberg .....	Neckar-Odenwald-Kreis .....	743	69439
06 4 31 022	Zwingenberg, Stadt .....	Bergstraße .....	6 372	64673
14 0 19 490	Zwochau .....	Delitzsch .....	1 004	04509
14 0 12 250	Zwönitz, Stadt .....	Aue .....	9 431	08297
14 0 36 170	Zwota .....	Klingenthal .....	1 743	08267

1) \* Bedeutet, daß die Gemeinde mehrere Postleitzahlen hat;  
die hier genannte Zahl ist diejenige des Verwaltungssitzes der Gemeinde.

5 Gemeinden mit 5 000 Einwohnern und mehr nach Einwohnergrößenklassen  
mit ihrer Postleitzahl, Fläche, Bevölkerung und Bevölkerungsdichte am 31.12.1993

Lfd. Nr.	Schlüssel- nummer	Gemeinde	Post- leit- zahl 1)	Fläche km 2	Bevölkerung	Ein- wohner je km 2
-------------	----------------------	----------	---------------------------	----------------	-------------	---------------------------

84 Gemeinden mit 100 000 und mehr Einwohnern

1	11 0 00 000	Berlin, Stadt .....	10178 *	889,11	3 475 392	3 909
2	02 0 00 000	Hamburg, Freie und Hansestadt .....	20038 *	755,33	1 702 887	2 255
3	09 1 62 000	München, Landeshauptstadt .....	80331 *	310,47	1 255 623	4 045
4	05 3 15 000	Köln, Stadt .....	50667 *	405,12	962 517	2 376
5	06 4 12 000	Frankfurt am Main, Stadt .....	60311 *	248,35	659 803	2 657
6	05 1 13 000	Essen, Stadt .....	45127 *	210,35	622 380	2 959
7	05 9 13 000	Dortmund, Stadt .....	44135 *	280,23	601 966	2 148
8	08 1 11 000	Stuttgart, Landeshauptstadt .....	70173 *	207,33	594 406	2 867
9	05 1 11 000	Düsseldorf, Stadt .....	40213 *	216,99	574 936	2 651
10	04 0 11 000	Bremen, Stadt .....	28195 *	326,72	551 604	1 688
11	05 1 12 000	Duisburg, Stadt .....	47051 *	232,83	536 797	2 306
12	03 2 01 000	Hannover, Landeshauptstadt .....	30159 *	204,07	524 823	2 573
13	09 5 64 000	Nürnberg, Stadt .....	90317 *	185,81	498 945	2 685
14	14 0 04 000	Leipzig, Stadt .....	04109 *	148,58	490 851	3 305
15	14 0 02 000	Dresden, Landeshauptstadt .....	01067 *	225,75	479 273	2 123
16	05 9 11 000	Bochum, Stadt .....	44777 *	145,40	401 058	2 758
17	05 1 24 000	Wuppertal, Stadt .....	42275 *	168,37	386 625	2 297
18	05 7 11 000	Bielefeld, Stadt .....	33602 *	257,65	324 674	1 260
19	08 2 22 000	Mannheim, Universitätsstadt .....	68159 *	144,95	318 025	2 195
20	05 3 14 000	Bonn, Stadt .....	53103 *	141,23	296 859	2 102
21	15 2 02 000	Halle/ Saale, Stadt .....	06108 *	135,07	295 372	2 188
22	05 5 13 000	Geisenkirchen, Stadt .....	45879 *	104,84	295 037	2 815
23	14 0 01 000	Chemnitz, Stadt .....	09008 *	129,75	279 520	2 155
24	08 2 12 000	Karlsruhe, Stadt .....	76133 *	173,44	277 998	1 603
25	06 4 14 000	Wiesbaden, Landeshauptstadt .....	65183 *	203,94	270 873	1 328
26	15 3 03 000	Magdeburg, Landeshauptstadt .....	39104 *	172,22	270 546	1 571
27	05 5 15 000	Münster, Stadt .....	48143 *	302,45	267 367	884
28	05 1 16 000	Mönchengladbach, Stadt .....	41061 *	170,43	265 312	1 557
29	09 7 61 000	Augsburg, Stadt .....	86150 *	147,16	264 764	1 800
30	03 1 01 000	Braunschweig, Stadt .....	38100 *	192,06	256 267	1 335
31	05 1 14 000	Krefeld, Stadt .....	47803 *	137,52	249 565	1 815
32	01 0 02 000	Kiel, Landeshauptstadt .....	24103 *	116,74	248 931	2 133
33	05 3 13 000	Aachen, Stadt .....	52058 *	160,82	246 671	1 534
34	13 0 03 000	Rostock, Stadt .....	18055 *	180,66	237 307	1 314
35	05 1 19 000	Oberhausen, Stadt .....	46045 *	77,03	226 254	2 938
36	01 0 03 000	Lübeck, Hansestadt .....	23552 *	214,16	217 269	1 015
37	05 9 14 000	Hagen, Stadt .....	58095 *	160,36	214 877	1 340
38	06 6 11 000	Kassel, Stadt .....	34117 *	106,77	202 158	1 895
39	16 0 01 000	Erfurt, Landeshauptstadt .....	99084 *	107,62	200 799	1 866
40	08 3 11 000	Freiburg im Breisgau, Stadt .....	79098 *	153,06	197 384	1 290
41	10 0 41 100	Saarbrücken, Landeshauptstadt .....	66111 *	167,06	190 902	1 143
42	07 3 15 000	Mainz, Stadt .....	55116 *	97,76	185 487	1 899
43	05 9 15 000	Hamm, Stadt .....	59065 *	226,10	182 390	807
44	05 9 16 000	Herne, Stadt .....	44623 *	51,41	180 539	3 512
45	05 1 17 000	Mülheim an der Ruhr, Stadt .....	45468 *	91,26	177 175	1 943
46	07 3 14 000	Ludwigshafen am Rhein, Stadt .....	67059 *	77,67	168 130	2 167
47	03 4 04 000	Osnabrück, Stadt .....	49074 *	119,80	168 078	1 403
48	05 1 22 000	Soilingen, Stadt .....	42651 *	89,46	166 064	1 858
49	05 3 16 000	Leverkusen, Stadt .....	51373 *	78,87	161 761	2 053
50	05 1 62 024	Neuss, Stadt .....	41460 *	99,48	148 560	1 495
51	03 4 03 000	Oldenburg (Oldenburg), Stadt .....	26122 *	102,95	147 701	1 435
52	06 4 11 000	Darmstadt, Stadt .....	64283 *	122,35	139 754	1 143
53	08 2 21 000	Heidelberg, Stadt .....	69117 *	108,83	139 429	1 282
54	12 0 54 000	Potsdam, Landeshauptstadt .....	14461 *	109,40	139 262	1 273
55	04 0 12 000	Bremerhaven, Stadt .....	27576 *	77,51	131 492	1 697
56	05 7 74 032	Paderborn, Stadt .....	33098 *	179,40	130 130	725
57	09 6 63 000	Würzburg, Stadt .....	97070 *	88,90	128 875	1 450
58	03 1 52 012	Göttingen, Stadt .....	37083 *	116,89	128 419	1 099
59	12 0 52 000	Cottbus, Stadt .....	03046 *	150,31	128 121	852
60	03 1 03 000	Wolfsburg, Stadt .....	38440 *	203,96	128 032	628
61	05 5 62 032	Recklinghausen, Stadt .....	45657 *	66,41	127 150	1 915
62	09 3 62 000	Regensburg, Stadt .....	93047 *	80,81	125 337	1 551
63	05 1 20 000	Remscheid, Stadt .....	42853 *	74,60	123 610	1 657
64	16 0 02 000	Gera, Stadt .....	07545 *	77,64	122 974	1 585
65	08 1 21 000	Heilbronn, Stadt .....	74072 *	99,86	122 396	1 226
66	13 0 04 000	Schwerin, Landeshauptstadt .....	19055 *	130,04	122 189	940

1) \* Bedeutet daß die Gemeinde mehrere Postleitzahlen hat;  
die hier genannte ist diejenige des Verwaltungssitzes der Gemeinde.

5 Gemeinden mit 5 000 Einwohnern und mehr nach Einwohnergrößenklassen  
mit ihrer Postleitzahl, Fläche, Bevölkerung und Bevölkerungsdichte am 31.12.1993

Lfd. Nr.	Schlüssel- nummer	Gemeinde	Post- leit- zahl 1)	Fläche km 2	Bevölkerung	Ein- wohner je km 2
67	05 5 12 000	Bottrop, Stadt .....	46236 *	100,60	119 676	1 190
68	03 1 02 000	Salzgitter, Stadt .....	38226 *	223,91	117 684	526
69	08 2 31 000	Pforzheim, Stadt .....	75158 *	97,84	117 450	1 201
70	06 4 13 000	Offenbach am Main, Stadt .....	63065 *	44,84	116 870	2 609
71	08 4 21 000	Ulm, Universitätsstadt .....	89073 *	118,68	114 839	968
72	05 9 70 040	Siegen, Stadt .....	57072 *	114,67	111 845	976
73	07 1 11 000	Koblenz, Stadt .....	56068 *	105,08	109 807	1 046
74	09 1 61 000	Ingolstadt, Stadt .....	85049 *	133,37	109 666	823
75	09 5 63 000	Fürth, Stadt .....	90762 *	63,34	108 097	1 708
76	14 0 06 000	Zwickau, Stadt .....	08056 *	59,86	107 988	1 806
77	08 4 15 061	Reutlingen, Stadt .....	72764 *	87,04	107 607	1 237
78	05 1 70 024	Moers, Stadt .....	47441 *	67,68	106 631	1 577
79	03 2 54 021	Hildesheim, Stadt .....	31134 *	92,96	106 303	1 144
80	05 9 54 036	Witten, Stadt .....	58452 *	72,37	105 807	1 463
81	05 3 78 004	Bergisch Gladbach, Stadt .....	51465 *	83,12	104 991	1 263
82	09 5 62 000	Erlangen, Stadt .....	91052 *	76,97	102 383	1 331
83	07 3 12 000	Kaiserslautern, Stadt .....	67657 *	139,70	102 370	733
84	16 0 03 000	Jena, Stadt .....	07743 *	58,63	100 093	1 708
		zusammen ...	X	13 480,13	26 027 779	1 931

110 Gemeinden mit 50 000 bis unter 100 000 Einwohnern

85	07 2 11 000	Trier, Stadt .....	54290 *	117,16	99 183	847
86	05 9 62 024	Iserlohn, Stadt .....	58636 *	125,50	98 478	785
87	15 1 01 000	Dessau, Stadt .....	06844 *	126,19	93 287	740
88	05 5 62 024	Marl, Stadt .....	45768 *	87,43	92 590	1 059
89	03 4 05 000	Wilhelmshaven, Stadt .....	26382 *	103,37	91 680	888
90	05 7 54 008	Gütersloh, Stadt .....	33330 *	111,98	91 634	819
91	08 1 16 019	Esslingen am Neckar, Stadt .....	73728 *	46,43	91 388	1 970
92	05 1 58 028	Ratingen, Stadt .....	40878 *	88,72	90 443	1 020
93	05 3 58 008	Düren, Stadt .....	52349 *	85,05	89 852	1 057
94	05 9 78 024	Lünen, Stadt .....	44532 *	59,11	89 741	1 518
95	05 1 58 032	Velbert, Stadt .....	42551 *	74,91	89 643	1 197
96	12 0 51 000	Brandenburg an der Havel, Stadt .....	14770 *	209,28	89 208	426
97	06 4 35 014	Hanau, Stadt .....	63450 *	76,50	89 156	1 165
98	01 0 01 000	Flensburg, Stadt .....	24937 *	56,44	87 994	1 560
99	08 1 18 048	Ludwigsburg, Stadt .....	71638 *	43,66	86 216	1 977
100	13 0 02 000	Neubrandenburg, Stadt .....	17033 *	85,66	85 540	999
101	12 0 53 000	Frankfurt/ Oder, Stadt .....	15230 *	147,63	83 850	568
102	08 4 16 041	Tübingen, Universitätsstadt .....	72070 *	108,12	83 553	773
103	01 0 04 000	Neumünster, Stadt .....	24534 *	71,56	82 014	1 147
104	08 3 26 074	Villingen-Schwenningen, Stadt .....	78050 *	165,47	81 315	492
105	05 7 70 024	Minden, Stadt .....	32423 *	101,07	80 423	796
106	05 9 62 032	Lüdenscheid, Stadt .....	58507 *	86,72	80 277	926
107	05 5 62 012	Dorsten, Stadt .....	46284 *	171,12	79 941	467
108	05 5 62 014	Gladbeck, Stadt .....	45964 *	35,90	79 931	2 226
109	07 3 19 000	Worms, Stadt .....	67547 *	108,73	79 155	728
110	05 5 62 004	Castrop-Rauxel, Stadt .....	44575 *	51,66	79 101	1 533
111	05 9 58 004	Arnsberg, Stadt .....	59759 *	193,44	77 847	403
112	05 1 66 032	Viersen, Stadt .....	41747 *	91,05	77 204	848
113	03 4 01 000	Delmenhorst, Stadt .....	27749 *	62,35	77 127	1 238
114	06 5 34 014	Marburg, Universitätsstadt .....	35037 *	123,94	76 582	618
115	08 3 35 043	Konstanz, Universitätsstadt .....	78462 *	54,08	75 891	1 405
116	06 5 31 005	Gießen, Universitätsstadt .....	35390 *	72,56	73 705	1 017
117	03 3 51 006	Celle, Stadt .....	29221 *	174,98	73 671	421
118	05 5 66 076	Rheine, Stadt .....	48431 *	145,12	73 543	507
119	09 4 62 000	Bayreuth, Stadt .....	95444 *	66,89	73 393	1 099
120	05 7 66 020	Detmold, Stadt .....	32756 *	129,39	72 109	558
121	09 4 61 000	Bamberg, Stadt .....	96047 *	54,55	70 770	1 299
122	05 5 54 008	Bocholt, Stadt .....	46395 *	119,37	70 272	589
123	01 0 60 063	Norderstedt, Stadt .....	22846 *	58,10	69 916	1 203
124	05 5 62 020	Herten, Stadt .....	45699 *	37,31	69 592	1 866
125	14 0 05 000	Plauen, Stadt .....	08523 *	58,31	69 387	1 190
126	13 0 05 000	Stralsund, Stadt .....	18439 *	38,68	69 230	1 794
127	14 0 03 000	Görlitz, Stadt .....	02826 *	25,85	67 647	2 622
128	05 1 70 008	Dinslaken, Stadt .....	46535 *	47,68	67 619	1 421
129	05 3 82 068	Troisdorf, Stadt .....	53844 *	62,17	67 584	1 088

1) \* Bedeutet daß die Gemeinde mehrere Postleitzahlen hat;  
die hier genannte ist diejenige des Verwaltungssitzes der Gemeinde.

5 Gemeinden mit 5 000 Einwohnern und mehr nach Einwohnergrößenklassen  
mit ihrer Postleitzahl, Fläche, Bevölkerung und Bevölkerungsdichte am 31.12.1993

Lfd. Nr.	Schlüssel- nummer	Gemeinde	Post- leit- zahl 1)	Fläche km 2	Bevölkerung	Ein- wohner je km 2
130	08 1 36 088	Aalen, Stadt	73430 *	146,42	66 333	453
131	05 9 74 028	Lippstadt, Stadt	59555 *	113,57	65 822	580
132	07 1 38 045	Neuwied, Stadt	56564 *	86,49	65 740	761
133	05 7 58 012	Herford, Stadt	32052 *	78,93	65 682	832
134	09 6 61 000	Aschaffenburg, Stadt	63739 *	62,76	65 650	1 047
135	05 9 78 036	Unna, Stadt	59423 *	88,53	64 327	727
136	13 0 01 000	Greifswald, Stadt	17489 *	50,18	63 941	1 276
137	08 1 36 065	Schwäbisch Gmünd, Stadt	73525 *	113,77	63 701	560
138	03 3 55 022	Lüneburg, Stadt	21335 *	70,31	63 299	900
139	05 1 62 008	Grevenbroich, Stadt	41515 *	102,20	62 737	614
140	03 2 53 004	Garbsen, Stadt	30827 *	79,30	62 196	784
141	09 7 63 000	Kempten (Allgäu), Stadt	87435 *	63,29	61 699	976
142	05 1 70 048	Wesel, Stadt	46483 *	122,57	61 111	499
143	14 0 34 140	Hoyerswerda, Stadt	02977 *	31,14	60 894	1 958
144	05 3 62 032	Kerpen, Stadt	50171 *	113,96	60 395	530
145	06 4 33 012	Rüsselsheim, Stadt	65428 *	58,29	60 361	1 037
146	05 3 62 008	Bergheim, Stadt	50126 *	96,62	60 121	622
147	08 1 15 045	Sindelfingen, Stadt	71063 *	50,85	59 930	1 180
148	05 1 62 004	Dormagen, Stadt	41539 *	85,36	59 915	702
149	09 2 61 000	Landshut, Stadt	84028 *	65,74	59 637	908
150	03 2 52 006	Hamel, Stadt	31785 *	102,32	59 209	579
151	16 0 05 000	Weimar, Stadt	99423 *	51,31	58 807	1 146
152	06 6 31 009	Fulda, Stadt	36037 *	104,04	58 711	565
153	09 1 63 000	Rosenheim, Stadt	83022 *	37,02	58 553	1 583
154	05 9 54 016	Hattingen, Stadt	45525 *	71,39	58 481	820
155	05 3 54 032	Stolberg (Rhld.), Stadt	52222 *	98,31	58 028	590
156	05 9 62 040	Menden (Sauerland), Stadt	58706 *	86,07	57 538	669
157	08 1 17 026	Göppingen, Stadt	73033 *	59,23	56 771	959
158	05 1 58 020	Langenfeld (Rheinland), Stadt	40764 *	41,07	56 153	1 370
159	08 4 35 016	Friedrichshafen, Stadt	88045 *	69,86	56 047	803
160	03 3 52 011	Cuxhaven, Stadt	27472 *	161,84	56 003	346
161	05 3 54 012	Eschweiler, Stadt	52249 *	76,07	55 791	734
162	05 5 70 004	Ahlen, Stadt	59227 *	123,13	55 657	452
163	05 1 58 016	Hilden, Stadt	40721 *	25,95	55 296	2 135
164	09 6 62 000	Schweinfurt, Stadt	97421 *	35,75	55 284	1 549
165	05 7 66 008	Bad Salzfln, Stadt	32105 *	100,05	54 979	550
166	08 3 17 096	Offenburg, Stadt	77652 *	78,39	54 963	702
167	06 5 32 023	Wetzlar, Stadt	35578 *	75,67	54 188	717
168	05 3 82 056	Sankt Augustin, Stadt	53757 *	34,24	53 969	1 578
169	03 1 58 037	Wolfenbüttel, Stadt	38300 *	78,45	53 812	686
170	07 3 16 000	Neustadt an der Weinstraße, Stadt	67433 *	117,03	53 782	460
171	15 1 44 380	Wittenberg, Lutherstadt, Stadt	06886 *	117,92	53 374	453
172	05 1 62 022	Meerbusch, Stadt	40667 *	64,46	53 249	827
173	13 0 06 000	Wismar, Stadt	23966 *	41,20	53 149	1 290
174	09 4 64 000	Hof, Stadt	95028 *	57,89	52 724	912
175	08 2 11 000	Baden-Baden, Stadt	76530 *	140,19	52 712	376
176	08 1 35 019	Heidenheim an der Brenz, Stadt	89522 *	107,11	52 670	492
177	16 0 04 000	Suhl, Stadt	98527 *	66,01	52 386	794
178	05 3 74 012	Gummersbach, Stadt	51643 *	95,30	52 374	550
179	16 0 20 210	Gotha, Stadt	99867 *	58,14	52 265	900
180	03 4 02 000	Emden, Stadt	26721 *	112,40	52 216	465
181	10 0 43 114	Neunkirchen, Kreisstadt	66538 *	75,02	51 997	693
182	05 3 62 028	Hürth, Stadt	50354 *	51,17	51 974	1 017
183	06 4 34 001	Bad Homburg v.d. Höhe, Stadt	61348 *	51,17	51 455	1 007
184	03 4 54 032	Lingen (Ems), Stadt	49808 *	176,15	51 338	292
185	05 3 66 016	Euskirchen, Stadt	53879 *	139,53	51 247	367
186	09 7 75 135	Neu-Ulm, Stadt	89231 *	80,98	51 068	631
187	05 9 78 004	Bergkamen, Stadt	59192 *	44,77	51 054	1 142
188	09 2 62 000	Passau, Stadt	94032 *	69,75	51 041	732
189	05 9 78 028	Schwerte, Stadt	58239 *	56,20	50 955	907
190	03 4 56 015	Nordhorn, Stadt	48529 *	149,66	50 835	340
191	12 0 60 052	Eberswalde, Stadt	16225 *	58,04	50 730	875
192	05 3 62 036	Pulheim, Stadt	50259 *	72,14	50 474	700
193	08 1 19 079	Waiblingen, Stadt	71332 *	42,68	50 259	1 180
194	08 4 17 079	Albstadt, Stadt	72458 *	134,42	50 057	372
		zusammen ...	X	9 530,96	7 315 798	768

1) \* Bedeutet daß die Gemeinde mehrere Postleitzahlen hat;  
die hier genannte ist diejenige des Verwaltungssitzes der Gemeinde.

5 Gemeinden mit 5 000 Einwohnern und mehr nach Einwohnergrößenklassen  
mit ihrer Postleitzahl, Fläche, Bevölkerung und Bevölkerungsdichte am 31.12.1993

Lfd. Nr.	Schlüssel- nummer	Gemeinde	Post- leit- zahl 1)	Fläche km 2	Bevölkerung	Ein- wohner je km 2
-------------	----------------------	----------	---------------------------	----------------	-------------	---------------------------

463 Gemeinden mit 20 000 bis unter 50 000 Einwohnern

195	12 0 73 532	Schwedt/ Oder, Stadt	16303	104,41	49 594	475
196	07 3 18 000	Speyer, Stadt	67346	42,59	49 310	1 160
197	05 1 58 004	Erkrath, Stadt	40699	26,86	49 299	1 840
198	07 3 17 000	Pirmasens, Stadt	66953 *	61,40	48 619	792
199	08 2 16 043	Rastatt, Stadt	76437	59,02	48 574	823
200	05 7 70 004	Bad Deynhausen, Stadt	32543 *	64,79	48 365	748
201	03 1 57 006	Peine, Stadt	31224 *	119,50	48 105	403
202	07 3 11 000	Frankenthal (Pfalz), Stadt	67227	43,78	48 099	1 101
203	05 1 54 036	Kleve, Stadt	47533	97,72	47 869	490
204	03 2 53 009	Langenhagen, Stadt	30853 *	71,98	47 609	662
205	12 0 67 120	Eisenhüttenstadt, Stadt	15890	63,54	47 545	749
206	15 3 40 450	Stendal, Stadt	39576	53,89	47 252	878
207	05 3 62 020	Erftstadt, Stadt	50374	120,03	47 228	394
208	08 4 36 064	Ravensburg, Stadt	88212 *	92,03	47 099	512
209	05 3 54 004	Aisdorf, Stadt	52477	31,48	46 747	1 489
210	08 1 15 003	Böblingen, Stadt	71032 *	39,04	46 661	1 196
211	16 0 11 010	Altenburg, Stadt	04600	33,85	46 647	1 380
212	14 0 25 050	Freiberg, Stadt	09599	26,87	46 537	1 736
213	05 9 78 020	Kamen, Stadt	59174	40,93	46 519	1 137
214	05 5 66 028	Ibbenbüren, Stadt	49477 *	108,38	46 394	428
215	03 1 53 005	Goslar, Stadt	38640 *	92,57	46 191	499
216	01 0 56 015	Elmshorn, Stadt	25335 *	19,64	45 800	2 337
217	05 3 54 016	Herzogenrath, Stadt	52134	33,30	45 655	1 371
218	05 3 62 024	Frechen, Stadt	50226	45,11	45 468	1 008
219	10 0 45 114	Homburg, Kreisstadt	66424	82,64	45 373	549
220	14 0 14 030	Bautzen, Stadt	02625	34,69	45 351	1 311
221	05 9 74 040	Soest, Stadt	59494	85,81	44 917	524
222	16 0 31 460	Nordhausen, Stadt	99734	36,61	44 744	1 223
223	05 1 66 036	Willich, Stadt	47877	67,81	44 602	658
224	08 3 35 075	Singen (Hohentwiel), Stadt	78224	61,76	44 402	720
225	09 4 63 000	Coburg, Stadt	96450	47,07	44 384	944
226	03 3 59 038	Stade, Stadt	21682 *	110,03	44 372	403
227	08 3 36 050	Lörrach, Stadt	79539 *	39,42	44 317	1 125
228	09 3 61 000	Amberg, Stadt	92224	50,07	44 213	884
229	08 1 15 028	Leonberg, Stadt	71229	48,73	44 024	904
230	10 0 41 519	Völklingen, Stadt	66333	67,06	43 880	655
231	05 1 58 026	Monheim am Rhein, Stadt	40789	23,13	43 768	1 895
232	09 2 63 000	Straubing, Stadt	94315	67,64	43 586	645
233	09 3 63 000	Weiden i.d. OPf., Stadt	92637	68,49	43 246	632
234	05 3 62 012	Brühl, Stadt	50321	36,14	43 229	1 197
235	05 5 58 016	Dülmen, Stadt	48249	184,49	43 184	234
236	03 4 59 024	Melle, Stadt	49324 *	254,00	43 174	170
237	15 3 19 180	Halberstadt, Stadt	38820	62,39	43 033	691
238	08 2 26 096	Weinheim, Stadt	69469	58,10	42 933	739
239	08 1 19 020	Fellbach, Stadt	70734 *	27,70	42 693	1 541
240	14 0 47 400	Riesa, Stadt	01589 *	39,56	42 656	1 080
241	16 0 16 150	Eisenach, Stadt	99817	40,83	42 579	1 044
242	15 1 13 460	Wolfen, Stadt	06766	7,99	42 490	5 378
243	03 1 51 009	Gifhorn, Stadt	38518	104,85	42 405	405
244	05 5 54 020	Gronau (Westf.), Stadt	48599	78,65	42 191	537
245	09 7 62 000	Kaufbeuren, Stadt	87600	40,02	42 165	1 054
246	07 1 33 006	Bad Kreuznach, Stadt	55545 *	46,10	42 159	915
247	05 7 58 004	Bünde, Stadt	32257	59,30	42 117	710
248	03 2 53 011	Neustadt am Rübenberge, Stadt	31535	357,45	41 821	117
249	03 2 53 010	Lehrte, Stadt	31275	126,85	41 538	328
250	15 2 27 240	Merseburg/ Saale, Stadt	06217	27,87	41 528	1 494
251	05 1 62 016	Kaarst, Stadt	41564	37,40	41 316	1 105
252	06 4 38 011	Rodgau, Stadt	63110	65,04	41 121	633
253	05 7 66 044	Lemgo, Stadt	32657	100,86	41 095	408
254	06 4 34 008	Oberursel (Taunus), Stadt	61440	45,37	41 007	905
255	10 0 45 117	Sankt Ingbert, Stadt	66386	49,95	40 939	820
256	05 3 70 004	Erkelenz, Stadt	41812	117,38	40 818	348
257	08 1 16 077	Filderstadt, Stadt	70794	38,54	40 764	1 059
258	05 7 54 028	Rheda-Wiedenbrück, Stadt	33378	86,66	40 643	469
259	05 1 70 020	Kamp-Lintfort, Stadt	47475	63,13	40 490	642
260	05 7 58 024	Löhne, Stadt	32584	59,38	40 436	682

1) \* Bedeutet daß die Gemeinde mehrere Postleitzahlen hat;  
die hier genannte ist diejenige des Verwaltungssitzes der Gemeinde.

5 Gemeinden mit 5 000 Einwohnern und mehr nach Einwohnergrößenklassen  
mit ihrer Postleitzahl, Fläche, Bevölkerung und Bevölkerungsdichte am 31.12.1993

Lfd. Nr.	Schlüssel- nummer	Gemeinde	Post- leit- zahl 1)	Fläche km 2	Bevölkerung	Ein- wohner je km 2
261	09 7 64 000	Memmingen, Stadt	87700	70,16	40 222	574
262	15 3 38 220	Schönebeck/ Elbe, Stadt	39218	58,38	40 137	688
263	05 1 66 016	Nettetal, Stadt	41334	83,66	40 003	479
264	14 0 44 540	Pirna, Stadt	01796	36,53	39 958	1 095
265	16 0 29 350	Mühlhausen, Thomas-Müntzer-Stadt, Stadt	99974	80,00	39 906	499
266	08 2 15 009	Bruchsal, Stadt	76646	92,76	39 904	430
267	08 1 18 079	Bietigheim-Bissingen, Stadt	74321	31,29	39 581	1 269
268	03 2 53 020	Wunstorf, Stadt	31515	125,60	39 488	314
269	06 4 38 002	Dreieich, Stadt	63303	53,29	39 424	741
270	05 1 58 024	Mettmann, Stadt	40822	42,53	39 278	924
271	07 3 13 000	Landau in der Pfalz, Stadt	76829	82,92	39 258	474
272	08 1 16 049	Nürtingen, Stadt	72622	46,88	39 211	838
273	09 5 61 000	Ansbach, Stadt	91522	99,94	39 155	392
274	05 3 70 016	Heinsberg, Stadt	52525	92,18	38 870	422
275	08 3 17 065	Lahr/ Schwarzwald, Stadt	77933	69,79	38 649	555
276	08 2 15 017	Ettlingen, Stadt	76275	56,67	38 630	683
277	08 4 16 036	Rottenburg am Neckar, Stadt	72108	142,27	38 543	271
278	01 0 56 039	Pinneberg, Stadt	25421	21,54	38 518	1 792
279	05 3 82 012	Bornheim, Stadt	53332	82,74	38 440	465
280	10 0 44 115	Saarlouis, Kreisstadt	66740	43,27	38 347	888
281	03 4 52 001	Aurich, Stadt	26603 *	197,25	38 299	194
282	14 0 26 100	Freital, Stadt	01705	37,85	38 232	1 011
283	08 1 19 067	Schorndorf, Stadt	73614	56,86	38 178	672
284	09 1 78 124	Freising, Stadt	85354 *	88,59	38 137	431
285	05 5 70 008	Beckum, Stadt	59269	111,63	37 850	339
286	09 3 73 147	Neumarkt i.d. Opf., Stadt	92318	79,04	37 818	479
287	05 1 70 044	Voerde (Niederrhein), Stadt	46562	53,48	37 812	708
288	06 4 35 019	Maintal, Stadt	63477	32,40	37 800	1 167
289	03 3 53 031	Seevetal	21218 *	105,18	37 758	359
290	08 1 16 033	Kirchheim unter Teck, Stadt	73230	40,47	37 736	934
291	05 5 54 012	Borken, Stadt	46325	152,66	37 652	247
292	05 5 62 008	Datteln, Stadt	45711	66,08	37 647	570
293	15 2 46 390	Zeitz, Stadt	06712	21,03	37 461	1 784
294	03 2 53 008	Laatzten, Stadt	30880	34,06	37 366	1 099
295	09 5 65 000	Schwabach, Stadt	91126	40,71	37 307	917
296	15 1 12 060	Bernburg/ Saale, Stadt	06406	47,07	37 299	794
297	15 3 43 340	Wernigerode, Stadt	38855	125,21	36 905	295
298	05 3 78 032	Wermelskirchen, Stadt	42929	74,66	36 830	494
299	06 4 31 002	Bensheim, Stadt	64625	57,83	36 706	635
300	05 3 82 060	Siegburg, Stadt	53721	23,47	36 628	1 565
301	05 3 82 024	Königswinter, Stadt	53639	76,19	36 410	478
302	05 5 70 052	Warendorf, Stadt	48231	176,08	36 398	207
303	06 4 38 009	Neu-Isenburg, Stadt	63263	24,21	36 337	1 502
304	09 1 74 115	Dachau, Stadt	85221	34,95	36 294	1 040
305	13 0 20 140	Güstrow, Stadt	18273	70,84	36 088	510
306	06 4 36 007	Hofheim am Taunus, Kreisstadt	65719	57,38	35 886	626
307	09 1 79 123	Germering, Stadt	82110	21,59	35 821	1 666
308	05 7 70 032	Porta Westfalica, Stadt	32457	105,17	35 820	341
309	05 3 82 020	Hennef (Sieg), Stadt	53773	105,80	35 801	338
310	07 3 20 000	Zweibrücken, Stadt	66482	70,64	35 704	506
311	05 1 66 012	Kempfen, Stadt	47906	68,75	35 552	517
312	03 3 60 025	Uelzen, Stadt	29525	135,75	35 512	262
313	05 3 70 020	Hückelhoven, Stadt	41836	61,21	35 508	580
314	08 1 16 078	Leinfelden-Echterdingen, Stadt	70771	29,90	35 334	1 182
315	05 5 62 016	Haltern, Stadt	45721	158,45	35 276	223
316	05 7 66 040	Lage, Stadt	32791	76,06	35 187	463
317	05 3 54 036	Würselen, Stadt	52146	34,38	35 124	1 024
318	05 9 62 016	Hemer, Stadt	58675	67,56	35 073	520
319	15 2 42 240	Weißenfels, Stadt	06667	19,12	34 816	1 823
320	08 3 27 050	Tuttlingen, Stadt	78532	90,50	34 748	384
321	03 2 53 001	Barsinghausen, Stadt	30890	102,64	34 514	336
322	05 9 54 008	Ennepetal, Stadt	58256	57,42	34 372	599
323	07 1 34 045	Idar-Oberstein, Stadt	55743	91,56	34 218	374
324	01 0 61 046	Itzehoe, Stadt	25524	27,66	34 082	1 235
325	12 0 67 144	Fürstenwalde/ Spree, Stadt	15517	70,52	33 984	482
326	05 5 58 012	Coesfeld, Stadt	48653	141,01	33 935	241
327	08 1 27 076	Schwäbisch Hall, Stadt	74523	104,24	33 892	325
328	05 9 54 012	Gevelsberg, Stadt	58285	26,28	33 751	1 288
329	06 4 38 006	Langen, Stadt	63225	29,12	33 625	1 155

1) \* Bedeutet daß die Gemeinde mehrere Postleitzahlen hat;  
die hier genannte ist diejenige des Verwaltungssitzes der Gemeinde.

5 Gemeinden mit 5 000 Einwohnern und mehr nach Einwohnergrößenklassen  
mit ihrer Postleitzahl, Fläche, Bevölkerung und Bevölkerungsdichte am 31.12.1993

Lfd. Nr.	Schlüssel- nummer	Gemeinde	Post- leit- zahl 1)	Fläche km 2	Bevölkerung	Ein- wohner je km 2
330	03 3 59 010	Buxtehude, Stadt	21614	76,49	33 597	440
331	05 7 62 020	Höxter, Stadt	37671	157,87	33 578	213
332	08 4 17 002	Balingen, Stadt	72336	90,34	33 396	370
333	03 3 53 005	Buchholz in der Nordheide, Stadt	21244	74,63	33 335	447
334	12 0 68 320	Neuruppin, Stadt	16816	303,40	33 249	110
335	05 5 54 004	Ahaus, Stadt	48683	151,10	33 225	220
336	08 1 19 008	Backnang, Stadt	71522	39,37	33 204	845
337	05 5 66 008	Emsdetten, Stadt	48282	71,50	33 118	463
338	14 0 40 240	Meißen, Stadt	01662	26,23	33 075	1 262
339	03 4 59 019	Georgsmarienhütte, Stadt	49124	55,43	32 948	595
340	14 0 53 300	Weißwasser, Stadt	02943	63,63	32 848	516
341	05 5 66 012	Greven, Stadt	48268	140,09	32 708	234
342	05 5 66 084	Steinfurt, Stadt	48565	111,42	32 557	292
343	05 3 62 040	Wesseling, Stadt	50389	23,37	32 527	1 396
344	03 2 53 014	Seelze, Stadt	30926	54,04	32 423	600
345	03 4 54 041	Papenburg, Stadt	26871	118,38	32 416	274
346	05 9 58 032	Meschede, Stadt	59872	218,50	32 236	148
347	03 4 57 013	Leer (Ostfriesland), Stadt	26789	70,30	32 167	458
348	03 1 55 011	Northheim, Stadt	37154	145,51	32 102	221
349	05 9 70 024	Kreuztal, Stadt	57223	70,96	32 018	452
350	16 0 34 400	Saalfeld/ Saale, Stadt	07318	37,01	31 981	864
351	09 1 79 121	Fürstenfeldbruck, Stadt	82256	32,58	31 918	982
352	08 3 17 057	Kehl, Stadt	77694	75,06	31 864	425
353	15 1 26 250	Köthen/ Anhalt, Stadt	06366	32,77	31 855	974
354	05 3 58 024	Jülich, Stadt	52428	90,41	31 780	352
355	06 5 33 009	Limburg a.d. Lahn, Kreisstadt	65549 *	45,16	31 753	704
356	08 2 26 085	Sinsheim, Stadt	74889	126,99	31 685	250
357	03 2 56 022	Nienburg (Weser), Stadt	31582	64,45	31 657	492
358	06 4 38 001	Dietzenbach, Stadt	63128	21,67	31 644	1 465
359	06 4 31 013	Lampertheim, Stadt	68623	72,30	31 590	437
360	06 4 31 020	Viernheim, Stadt	68519	48,40	31 495	651
361	01 0 56 050	Wedel (Holstein), Stadt	22880	33,82	31 414	929
362	01 0 58 135	Rendsburg, Stadt	24768	25,11	31 376	1 250
363	03 4 54 035	Meppen, Stadt	49716	188,44	31 228	166
364	05 1 62 020	Korschenbroich, Stadt	41352	55,26	31 046	562
365	15 2 37 460	Sangerhausen, Stadt	06526	34,24	31 045	908
366	09 2 71 119	Deggendorf, Stadt	94469	77,20	30 996	402
367	05 9 54 024	Schwehm, Stadt	58332	20,50	30 905	1 508
368	14 0 56 250	Zittau, Stadt	02763	20,12	30 874	1 536
369	05 1 54 012	Geldern, Stadt	47608	96,87	30 829	318
370	06 6 32 002	Bad Hersfeld, Kreisstadt	36251	73,81	30 819	418
371	09 4 74 126	Forchheim, Stadt	91301	40,05	30 769	769
372	06 4 33 008	Mörfelden-Walldorf, Stadt	64546	44,16	30 728	697
373	08 4 26 021	Biberach an der Riß, Stadt	88400	72,15	30 610	425
374	08 3 36 069	Rheinfelden (Baden), Stadt	79618	62,84	30 605	487
375	10 0 42 113	Merzig, Kreisstadt	66663	108,79	30 601	282
376	05 3 82 044	Niederkassel, Stadt	53859	35,79	30 501	854
377	15 2 11 010	Aschersleben, Stadt	06449	52,96	30 490	576
378	16 0 21 120	Greiz, Stadt	07973	50,10	30 465	608
379	05 1 54 016	Goch, Stadt	47574	115,27	30 441	264
380	14 0 22 380	Radebeul, Stadt	01445	25,99	30 351	1 172
381	05 1 58 008	Haan, Stadt	42781	24,22	30 253	1 250
382	12 0 71 160	Guben, Stadt	03172	43,81	30 192	689
383	05 9 78 040	Werne, Stadt	59368	75,98	30 103	397
384	05 5 62 036	Waltrop, Stadt	45731	46,98	30 045	641
385	05 9 74 052	Werl, Stadt	59457	76,34	30 032	394
386	03 2 53 016	Springe, Stadt	31832	159,78	29 965	188
387	08 1 27 014	Crailsheim, Stadt	74564	109,08	29 959	275
388	08 1 18 046	Kornwestheim, Stadt	70806	14,55	29 925	2 064
389	05 1 58 012	Heiligenhaus, Stadt	42579	27,47	29 893	1 091
390	15 2 28 270	Naumburg/ Saale, Stadt	06618	51,47	29 846	581
391	03 3 61 001	Achim, Stadt	28832	68,00	29 771	438
392	03 2 53 002	Burgdorf, Stadt	31303	112,24	29 731	265
393	05 9 62 052	Plettenberg, Stadt	58840	96,26	29 679	309
394	07 1 37 003	Andernach, Stadt	56626	53,23	29 647	557
395	08 1 16 080	Ostfildern, Stadt	73760	22,81	29 636	1 300
396	08 2 16 015	Gaggenau, Stadt	76571	65,05	29 624	456
397	03 3 56 007	Osterholz-Scharmbeck, Stadt	27711	146,89	29 587	202
398	16 0 33 550	Rudolstadt, Stadt	07407	42,20	29 536	700

1) \* Bedeutet daß die Gemeinde mehrere Postleitzahlen hat;  
die hier genannte ist diejenige des Verwaltungssitzes der Gemeinde.



5 Gemeinden mit 5 000 Einwohnern und mehr nach Einwohnergrößenklassen  
mit ihrer Postleitzahl, Fläche, Bevölkerung und Bevölkerungsdichte am 31.12.1993

Lfd. Nr.	Schlüssel- nummer	Gemeinde	Post- leit- zahl 1)	Fläche km 2	Bevölkerung	Ein- wohner je km 2
399	05 3 54 032	Wetter (Ruhr), Stadt	58300	31,47	29 450	938
400	06 3 40 002	Bad Nauheim, Stadt	61231	32,55	29 405	905
401	03 1 55 004	Einbeck, Stadt	37574	165,84	29 390	177
402	05 5 62 028	Oer-Erkenschwick, Stadt	45739	38,84	29 224	753
403	05 9 74 044	Warstein, Stadt	59581	157,90	29 161	185
404	03 4 61 007	Nordenham, Stadt	26954	87,20	29 035	333
405	05 1 54 008	Emmerich, Stadt	46446	80,09	29 028	363
406	12 0 63 252	Rathenow, Stadt	14712	45,72	28 953	634
407	05 1 70 032	Rheinberg, Stadt	47495	75,14	28 863	384
408	05 9 58 044	Sundern (Sauerland), Stadt	59846	192,85	28 841	150
409	03 3 53 040	Winsen (Luhe), Stadt	21423	109,60	28 839	263
410	09 7 71 130	Friedberg, Stadt	86316	81,21	28 527	351
411	05 5 70 028	Qelde, Stadt	59302	102,30	28 526	279
412	03 4 58 005	Ganderkesee	27777	138,24	28 474	206
413	05 3 82 028	Lohmar	53797	65,52	28 399	434
414	12 0 65 256	Granienburg, Stadt	16515	45,77	28 320	620
415	03 2 51 037	Stuhr	28816	81,68	28 294	347
416	09 4 77 128	Kulmbach, Stadt	95326	92,76	28 256	305
417	08 1 15 021	Herrnberg, Stadt	71083	65,71	28 238	430
418	01 0 62 001	Ahrensburg, Stadt	22926	35,30	28 135	797
419	12 0 66 304	Senftenberg, Stadt	01968	47,19	28 123	597
420	08 1 17 024	Geislingen an der Steige, Stadt	73312	75,83	28 065	370
421	14 0 28 040	Glauchau, Stadt	08371	51,22	28 065	548
422	03 2 57 031	Rinteln, Stadt	31737	109,03	27 989	257
423	12 0 64 472	Strausberg, Stadt	15344	68,11	27 987	411
424	03 2 51 047	Weyhe	28844	60,25	27 975	465
425	08 3 35 063	Radolfzell am Bodensee, Stadt	78315	58,57	27 704	474
426	01 0 53 032	Geesthacht, Stadt	21502	33,19	27 684	836
427	06 4 39 015	Taunusstein, Stadt	65232	67,04	27 596	412
428	03 4 59 014	Bramsche, Stadt	49565	183,32	27 561	150
429	05 1 70 028	Neukirchen-Vluyn, Stadt	47506	43,47	27 528	634
430	16 0 13 030	Arnstadt, Stadt	99310	32,50	27 473	845
431	05 9 66 020	Lennestadt, Stadt	57368	135,04	27 446	203
432	10 0 46 117	Sankt Wendel, Kreisstadt	66606	113,53	27 431	242
433	08 3 36 091	Weil am Rhein, Stadt	79576	19,47	27 395	1 412
434	16 0 24 160	Ilmenau, Stadt	98693	42,87	27 199	635
435	09 1 80 117	Garmisch-Partenkirchen, Markt	82467	205,62	26 996	131
436	03 1 56 011	Osterode am Harz, Stadt	37520	102,46	26 981	263
437	09 1 77 117	Erding, Stadt	85435	54,67	26 969	494
438	05 1 66 028	Tönisvorst, Stadt	47918	44,33	26 955	608
439	09 3 76 161	Schwandorf, Stadt	92421	123,77	26 894	217
440	01 0 59 075	Schleswig, Stadt	24837	24,30	26 857	1 105
441	15 3 32 130	Quedlinburg, Stadt	06484	78,16	26 853	344
442	05 3 70 040	Wegberg, Stadt	41844	84,33	26 777	318
443	09 1 85 149	Neuburg a.d. Donau, Stadt	86633	81,28	26 736	329
444	03 1 54 010	Helmsedt, Stadt	38350	46,96	26 698	569
445	05 9 58 012	Brilon, Stadt	59929	228,97	26 509	116
446	05 9 54 020	Herdecke, Stadt	58313	22,40	26 488	1 183
447	16 0 12 010	Apolda, Stadt	99510	33,56	26 482	791
448	05 7 74 020	Delbrück, Stadt	33129	156,97	26 467	169
449	05 3 78 016	Leichlingen (Rheinland), Stadt	42799	37,30	26 387	707
450	06 4 36 008	Kelkheim (Taunus), Stadt	65779	30,76	26 373	859
451	15 3 14 030	Burg b. Magdeburg, Stadt	39288	85,06	26 369	310
452	03 1 52 016	Hann. Münden, Stadt	34346	121,11	26 283	217
453	08 1 18 073	Vaihingen an der Enz, Stadt	71665	73,40	26 234	357
454	05 7 70 008	Espelkamp, Stadt	32339	83,86	26 204	313
455	05 9 58 040	Schmallenberg, Stadt	57392	302,34	26 194	87
456	12 0 71 076	Forst/ Lausitz, Stadt	03149	109,86	26 085	238
457	07 1 31 007	Bad Neuenahr-Ahrweiler, Stadt	53474	63,38	26 036	411
458	06 6 33 003	Baunatal, Stadt	34225	38,27	25 961	680
459	05 1 70 012	Haminkeln	46499	164,36	25 950	158
460	12 0 70 424	Wittenberge, Stadt	19322	37,73	25 936	688
461	06 4 40 003	Bad Vilbel, Stadt	61118	25,65	25 913	1 012
462	08 2 16 007	Bühl, Stadt	77815	73,21	25 862	353
463	08 2 15 007	Bretten, Stadt	75015	71,12	25 857	364
464	08 2 36 040	Mühlacker, Stadt	75417	54,32	25 850	476
465	14 0 19 060	Delitzsch, Stadt	04509	24,10	25 828	1 072
466	03 2 53 018	Wedemark	30900	173,36	25 803	149
467	08 4 36 081	Wangen im Allgäu, Stadt	88239	101,28	25 727	254

1) \* Bedeutet daß die Gemeinde mehrere Postleitzahlen hat;  
die hier genannte ist diejenige des Verwaltungssitzes der Gemeinde.

5 Gemeinden mit 5 000 Einwohnern und mehr nach Einwohnergrößenklassen  
mit ihrer Postleitzahl, Fläche, Bevölkerung und Bevölkerungsdichte am 31.12.1993

Lfd. Nr.	Schlüssel- nummer	Gemeinde	Post- leit- zahl 1)	Fläche km 2	Bevölkerung	Ein- wohner je km 2
468	05 7 70 028	Petershagen, Stadt	32469	211,91	25 686	121
469	14 0 21 070	Döbeln, Stadt	04720	28,52	25 657	900
470	16 0 40 310	Sonneberg, Stadt	96515	39,62	25 655	648
471	05 9 78 032	Selm, Stadt	59379	60,41	25 641	425
472	03 4 53 004	Cloppenburg, Stadt	49661	70,59	25 553	362
473	05 3 70 012	Geilenkirchen, Stadt	52511	83,16	25 506	307
474	05 7 54 032	Rietberg, Stadt	33397	110,36	25 481	231
475	03 3 61 012	Verden (Aller), Stadt	27283	71,58	25 417	355
476	08 1 19 085	Winnenden, Stadt	71364	28,05	25 396	907
477	06 4 40 008	Friedberg (Hessen), Kreisstadt	61169	50,17	25 336	506
478	06 4 38 012	Rödermark, Stadt	63322	29,99	25 329	847
479	06 4 38 008	Mühlheim am Main, Stadt	63165	20,74	25 287	1 222
480	05 3 54 008	Baesweiler, Stadt	52499	27,83	25 266	909
481	05 9 54 028	Sprockhövel, Stadt	45549	47,77	25 213	529
482	13 0 26 360	Neustrelitz, Stadt	17235	138,20	25 194	182
483	05 1 54 032	Kevelaer, Stadt	47623 *	100,52	25 143	250
484	05 3 78 024	Overath	51491	68,83	25 140	365
485	08 2 25 058	Mosbach, Stadt	74821	62,24	25 135	404
486	09 1 83 148	Waldkraiburg, Stadt	84478	21,56	25 072	1 166
487	07 3 39 005	Bingen am Rhein, Stadt	55411	37,73	25 020	664
488	09 1 84 149	Unterschleißheim	85716	14,92	25 000	1 678
489	12 0 72 232	Luckenwalde, Stadt	14943	46,71	24 983	535
490	06 5 32 006	Dillenburg, Stadt	35683 *	83,88	24 937	298
491	08 3 25 049	Rottweil, Stadt	78628	71,76	24 930	348
492	08 1 19 091	Weinstadt, Stadt	71384	31,71	24 825	783
493	08 4 25 033	Ehingen (Donau), Stadt	89584	178,36	24 809	139
494	14 0 40 040	Coswig, Stadt	01640	25,85	24 751	959
495	06 4 32 018	Pfungstadt, Stadt	64319	42,53	24 727	582
496	05 7 70 020	Lübbecke, Stadt	32312	64,94	24 720	381
497	03 4 60 009	Vechta, Stadt	49377	87,80	24 645	281
498	01 0 62 060	Reinbek, Stadt	21465	31,23	24 621	789
499	06 4 36 005	Hattersheim am Main, Stadt	65795	15,82	24 593	1 557
500	16 0 28 320	Meiningen, Stadt	98617	41,39	24 589	595
501	09 7 76 116	Lindau (Bodensee), Stadt	88131	32,97	24 555	746
502	05 9 66 024	Olpe, Stadt	57462	85,88	24 496	286
503	06 4 31 011	Heppenheim (Bergstraße), Kreisstadt	64646	52,14	24 494	470
504	08 3 16 011	Emmendingen, Stadt	79312	33,79	24 461	726
505	06 4 34 002	Friedrichsdorf, Stadt	61381	30,16	24 388	810
506	09 5 74 138	Lauf a.d. Pegnitz, Stadt	91207	59,82	24 382	408
507	08 1 25 065	Neckarsulm, Stadt	74172	24,94	24 357	978
508	15 2 15 120	Eisleben, Lutherstadt, Stadt	06295	40,07	24 354	609
509	05 9 70 032	Netphen	57250	137,39	24 319	177
510	05 9 62 004	Altena, Stadt	58762	44,30	24 303	549
511	03 4 55 026	Varel, Stadt	26316	113,52	24 281	214
512	08 2 26 098	Wiesloch, Stadt	69168	30,26	24 252	803
513	05 3 74 048	Wiehl, Stadt	51674	53,27	24 249	456
514	08 2 37 040	Horb am Neckar, Stadt	72160	119,80	24 245	202
515	03 4 51 002	Bad Zwischenahn	26160	129,71	24 188	186
516	06 4 38 010	Obertshausen, Stadt	63179	13,56	24 169	1 790
517	03 4 52 019	Norden, Stadt	26506	104,56	24 131	231
518	12 0 65 136	Hennigsdorf b. Berlin, Stadt	16761	24,56	24 099	984
519	05 3 74 036	Radevormwald, Stadt	42477	53,77	24 071	448
520	05 3 82 048	Rheinbach, Stadt	53359	69,73	24 068	345
521	15 3 39 180	Staßfurt, Stadt	39418	21,45	24 025	1 123
522	08 2 35 085	Calw, Stadt	75365	59,89	24 020	402
523	03 1 53 002	Bad Harzburg, Stadt	38667	65,42	24 001	367
524	05 3 82 032	Meckenheim, Stadt	53340	34,83	23 987	689
525	05 3 82 008	Bad Honnef, Stadt	53604	48,30	23 920	495
526	05 3 66 028	Mechernich, Stadt	53894	136,33	23 857	175
527	09 1 81 130	Landsberg a. Lech, Stadt	86899	57,89	23 812	412
528	05 3 78 028	Rösrath	51503	38,81	23 812	614
529	08 2 37 028	Freudenstadt, Stadt	72250	87,59	23 806	272
530	05 3 70 028	Übach-Palenberg, Stadt	52531	26,10	23 795	912
531	14 0 46 210	Reichenbach/ Vogtl., Stadt	08468	15,41	23 734	1 541
532	12 0 66 176	Lauchhammer, Stadt	01979	88,42	23 682	268
533	09 7 72 163	Königsbrunn, Stadt	86343	18,39	23 646	1 292
534	05 7 62 036	Warburg, Stadt	34414	168,70	23 602	140
535	14 0 11 010	Annaberg-Buchholz, Stadt	09456	12,68	23 594	1 873
536	12 0 71 372	Spremberg, Stadt	03130	113,36	23 592	208

1) \* Bedeutet daß die Gemeinde mehrere Postleitzahlen hat;  
die hier genannte ist diejenige des Verwaltungssitzes der Gemeinde.

5 Gemeinden mit 5 000 Einwohnern und mehr nach Einwohnergrößenklassen  
mit ihrer Postleitzahl, Fläche, Bevölkerung und Bevölkerungsdichte am 31.12.1993

Lfd. Nr.	Schlüssel- nummer	Gemeinde	Post- leit- zahl 1)	Fläche km 2	Bevölkerung	Ein- wohner je km 2
537	08 1 36 019	Ellwangen (Jagst), Stadt	73479	127,45	23 586	185
538	08 2 26 041	Leimen, Stadt	69181	20,64	23 571	1 144
539	08 1 18 011	Ditzingen, Stadt	71254	30,41	23 537	774
540	06 4 40 005	Butzbach, Stadt	35510	106,60	23 535	221
541	08 4 36 082	Weingarten, Stadt	88250	12,16	23 469	1 940
542	08 1 28 131	Wertheim, Stadt	97877	138,64	23 468	169
543	05 9 66 004	Attendorn, Stadt	57439	97,85	23 379	239
544	03 1 52 007	Duderstadt, Stadt	37115	95,61	23 312	244
545	10 0 44 112	Lebach, Stadt	66822	64,14	23 278	363
546	03 2 57 035	Stadthagen, Stadt	31655	60,27	23 254	386
547	09 5 76 143	Roth, Stadt	91154	96,26	23 238	242
548	03 3 58 022	Walsrode, Stadt	29664	270,64	23 220	86
549	06 6 35 015	Korbach, Kreisstadt	34497	123,97	23 110	187
550	10 0 45 112	Blieskastel, Stadt	66440	110,01	23 079	210
551	01 0 60 039	Henstedt-Ulzburg	24558	36,93	22 903	621
552	13 0 39 460	Waren/ Müritz, Stadt	17192	158,43	22 845	144
553	01 0 58 043	Eckernförde, Stadt	24340	17,97	22 778	1 273
554	03 2 52 003	Bad Pyrmont, Stadt	31812	61,96	22 768	368
555	06 4 32 008	Griesheim, Stadt	64347	21,41	22 768	1 064
556	06 6 36 003	Eschwege, Kreisstadt	37269	63,27	22 747	360
557	06 4 33 006	Groß-Gerau, Stadt	64521	54,47	22 721	418
558	09 5 73 134	Zirndorf, Stadt	90513	28,79	22 708	791
559	05 7 54 036	Schloß Holte-Stukenbrock	33758	67,44	22 693	337
560	05 3 62 004	Bedburg, Stadt	50181	80,38	22 679	282
561	03 4 59 033	Wallenhorst	49134	47,18	22 661	481
562	03 1 53 012	Seesen, Stadt	38723	102,03	22 636	222
563	06 4 32 023	Weiterstadt, Stadt	64331	34,41	22 574	656
564	03 2 54 002	Alfeld (Leine), Stadt	31061	72,85	22 566	310
565	12 0 62 140	Finsterwalde, Stadt	03238	76,78	22 556	294
566	14 0 12 030	Aue, Stadt	08280	20,99	22 527	1 078
567	16 0 38 400	Sömmerda, Stadt	99610	40,73	22 504	553
568	03 2 53 013	Ronnenberg, Stadt	30952	37,85	22 500	595
569	07 3 39 030	Ingelheim am Rhein, Stadt	55218	49,87	22 442	451
570	16 0 39 420	Sondershausen, Stadt	99706	73,55	22 370	304
571	05 9 62 060	Werdohl, Stadt	58791	33,35	22 356	671
572	08 3 37 126	Waldshut-Tiengen, Stadt	79761	77,98	22 303	286
573	08 3 17 001	Achern, Stadt	77855	65,25	22 284	342
574	12 0 63 080	Falkensee, Stadt	14612	43,24	22 242	515
575	05 1 58 036	Wülfrath, Stadt	42489	32,23	22 236	691
576	05 3 74 052	Wipperfürth, Stadt	51688	118,15	22 231	188
577	12 0 73 452	Prenzlau, Stadt	17291	77,76	22 209	286
578	08 2 35 046	Nagold, Stadt	72202	63,09	22 191	352
579	08 1 28 007	Bad Mergentheim, Stadt	97980	129,95	22 159	171
580	03 2 53 007	Isernhagen	30916	59,75	22 157	371
581	01 0 62 004	Bad Oldesloe, Stadt	23843	52,59	22 150	422
582	03 2 55 023	Holzminde, Stadt	37603	88,29	22 132	251
583	09 1 73 126	Geretsried, Stadt	82538	24,66	22 108	899
584	05 1 62 012	Jüchen	41363	71,84	22 092	308
585	05 9 58 024	Marsberg, Stadt	34431	182,01	22 082	121
586	14 0 16 060	Borna, Stadt	04552	27,03	22 045	816
587	03 2 51 041	Syke, Stadt	28857	127,81	22 038	172
588	10 0 44 111	Dillingen/ Saar, Stadt	66763	22,07	21 987	999
589	09 5 72 132	Herzogenaurach, Stadt	91074	47,62	21 913	460
590	15 3 36 550	Salzwedel, Stadt	29410	59,71	21 873	366
591	14 0 54 030	Crimmitschau, Stadt	08451	28,62	21 856	764
592	05 9 78 012	Fröndenberg, Stadt	58730	56,21	21 826	388
593	05 7 54 016	Harsewinkel, Stadt	33428	100,45	21 737	217
594	13 0 27 180	Parchim, Stadt	19370	106,61	21 714	204
595	05 7 74 036	Salzkotten, Stadt	33154	109,46	21 671	198
596	06 4 39 008	Idstein, Stadt	65510	79,70	21 638	271
597	09 6 72 114	Bad Kissingen, Stadt	97688	59,13	21 634	366
598	06 5 32 012	Herborn, Stadt	35745	63,88	21 597	339
599	09 1 79 142	Olching	82140	29,91	21 496	719
600	08 4 36 055	Leutkirch im Allgäu, Stadt	88299	174,97	21 491	123
601	05 5 66 040	Lengerich, Stadt	49525	91,24	21 488	236
602	09 7 72 184	Neusäß, Stadt	86356	25,21	21 457	851
603	06 5 34 018	Stadtallendorf, Stadt	35260	78,29	21 439	274
604	09 1 88 139	Starnberg, Stadt	82319	61,78	21 397	347
605	08 2 26 084	Schwetzingen, Stadt	68723	21,62	21 360	989

1) \* Bedeutet daß die Gemeinde mehrere Postleitzahlen hat;  
die hier genannte ist diejenige des Verwaltungssitzes der Gemeinde.

5 Gemeinden mit 5 000 Einwohnern und mehr nach Einwohnergrößenklassen  
mit ihrer Postleitzahl, Fläche, Bevölkerung und Bevölkerungsdichte am 31.12.1993

Lfd. Nr.	Schlüssel- nummer	Gemeinde	Post- leit- zahl 1)	Fläche km 2	Bevölkerung	Ein- wohner je km 2
606	08 4 15 050	Metzingen, Stadt	72555	34,61	21 360	617
607	09 4 78 139	Lichtenfels, Stadt	96215	122,27	21 327	175
608	03 4 60 006	Lohne (Oldenburg), Stadt	49393	90,76	21 323	235
609	01 0 54 056	Husum, Stadt	25813	17,58	21 283	1 216
610	05 5 58 024	Lüdinghausen, Stadt	59348	140,22	21 270	152
611	15 3 20 300	Haldensleben, Stadt	39340	120,36	21 258	177
612	05 9 70 004	Bad Berleburg, Stadt	57319	275,24	21 255	77
613	05 9 70 044	Wilnsdorf	57234	72,00	21 246	295
614	09 7 80 139	Sonthofen, Stadt	87527	46,50	21 244	457
615	05 3 62 016	Elsdorf	50189	65,93	21 175	321
616	09 7 75 152	Senden, Stadt	89250	25,17	21 158	843
617	03 2 57 009	Bückeburg, Stadt	31675	68,85	21 084	306
618	09 6 75 141	Kitzingen, Stadt	97318	46,98	21 072	449
619	05 9 62 036	Meinerzhagen, Stadt	58540	115,17	21 024	183
620	09 1 86 143	Pfaffenhofen a.d. Ilm, Stadt	85276	92,64	20 981	227
621	09 1 89 154	Traunreut, Stadt	83301	45,05	20 975	466
622	14 0 52 400	Torgau, Stadt	04860	28,58	20 924	734
623	14 0 18 210	Limbach-Oberfrohna, Stadt	09212	15,79	20 923	1 333
624	08 2 15 109	Stutensee	76297	45,67	20 867	458
625	12 0 72 240	Ludwigsfelde, Stadt	14974	13,45	20 837	1 555
626	06 4 35 010	Gelnhausen, Barbarossastadt	63571	45,22	20 836	461
627	08 4 35 059	Überlingen, Stadt	88662	58,64	20 836	356
628	10 0 41 515	Püttlingen, Stadt	66346	23,94	20 812	871
629	05 7 54 044	Verl	33415	71,31	20 772	291
630	01 0 51 044	Heide, Stadt	25746	31,92	20 743	650
631	08 1 26 066	Öhringen, Stadt	74613	67,78	20 623	305
632	03 3 57 039	Rotenburg (Wümme), Stadt	27356	98,99	20 622	209
633	03 3 58 021	Sołtau, Stadt	29614	203,22	20 595	101
634	05 7 74 016	Büren, Stadt	33142	170,97	20 539	120
635	05 3 74 004	Bergneustadt, Stadt	51702	37,85	20 482	542
636	05 3 74 020	Lindlar	51789	85,82	20 464	239
637	09 3 71 151	Sulzbach-Rosenberg, Stadt	92237	53,17	20 437	385
638	05 5 70 020	Ennigerloh, Stadt	59320	124,88	20 399	163
639	08 3 26 012	Donaueschingen, Stadt	78166	104,63	20 372	195
640	05 7 58 016	Hiddenhausen	32120	23,87	20 300	853
641	15 2 22 190	Hettstedt, Stadt	06333	19,82	20 271	1 024
642	03 4 55 015	Schortens	26419	68,90	20 266	294
643	05 5 54 068	Vreden, Stadt	48691	135,54	20 264	150
644	06 4 40 012	Karben, Stadt	61184	43,96	20 257	461
645	16 0 15 520	Bad Salzungen, Stadt	36433	39,06	20 206	518
646	05 7 58 036	Vlotho, Stadt	32602	76,93	20 176	262
647	01 0 55 004	Bad Schwartau, Stadt	23611	18,40	20 167	1 096
648	03 4 54 018	Haren (Ems), Stadt	49733	208,52	20 166	97
649	06 4 32 010	Groß-Umstadt, Stadt	64823	86,80	20 158	232
650	03 4 62 019	Wittmund, Stadt	26409	210,13	20 155	96
651	06 5 32 011	Haiger, Stadt	35708	106,68	20 154	189
652	14 0 23 070	Eilenburg, Stadt	04838	32,35	20 126	623
653	03 4 57 014	Moormerland	26802	122,30	20 098	164
654	10 0 41 513	Heusweiler	66265	39,94	20 082	503
655	08 2 15 108	Rheinstetten	76287	32,31	20 048	621
656	10 0 41 518	Sulzbach/ Saar, Stadt	66280	16,13	20 038	1 245
657	07 3 32 025	Haßloch	67454	39,94	20 028	502
		zusammen ...	X	33 866,93	13 853 106	409

815 Gemeinden mit 10 000 bis unter 20 000 Einwohnern

658	03 4 51 007	Westerstede, Stadt	26655	179,22	19 947	111
659	05 3 74 008	Engelskirchen	51766	63,08	19 933	316
660	14 0 28 070	Meerane, Stadt	08393	19,76	19 910	1 011
661	06 4 36 001	Bad Soden am Taunus, Stadt	65812	12,44	19 857	1 601
662	14 0 13 030	Auerbach/ Vogtl., Stadt	08209	14,61	19 853	1 360
663	06 4 40 004	Büdingen, Stadt	63654	122,88	19 768	161
664	08 3 16 056	Waldkirch, Stadt	79183	48,48	19 695	407
665	08 3 25 053	Schramberg, Stadt	78713	45,69	19 690	432
666	09 4 79 152	Selb, Stadt	95100	61,38	19 685	321
667	06 4 35 006	Bruchköbel, Stadt	63486	29,68	19 626	663
668	14 0 49 140	Schwarzenberg/ Erzgeb., Stadt	08340	15,85	19 623	1 242

1) \* Bedeutet daß die Gemeinde mehrere Postleitzahlen hat;  
die hier genannte ist diejenige des Verwaltungssitzes der Gemeinde.

5 Gemeinden mit 5 000 Einwohnern und mehr nach Einwohnergrößenklassen  
mit ihrer Postleitzahl, Fläche, Bevölkerung und Bevölkerungsdichte am 31.12.1993

Lfd. Nr.	Schlüssel- nummer	Gemeinde	Post- leit- zahl 1)	Fläche km 2	Bevölkerung	Ein- wohner je km 2
669	09 7 79 194	Nördlingen, Stadt	86720	68,11	19 615	288
670	12 0 60 020	Bernau b. Berlin, Stadt	16321	55,17	19 589	356
671	10 0 45 111	Bexbach, Stadt	66450	31,09	19 582	632
672	03 2 52 007	Hessisch Oldendorf, Stadt	31840	120,35	19 577	163
673	12 0 66 196	Lübbenau/ Spreewald, Stadt	03222	36,21	19 568	541
674	05 3 82 076	Windeck	51570	107,21	19 557	182
675	05 1 54 044	Rees, Stadt	46459	109,64	19 556	178
676	03 2 52 002	Bad Münster am Deister, Stadt	31848	107,68	19 530	182
677	09 7 74 135	Günzburg, Stadt	89312	55,40	19 455	351
678	09 1 79 145	Puchheim	82178	12,24	19 411	1 591
679	10 0 44 118	Schwalbach	66773	27,32	19 392	710
680	08 1 17 019	Eislingen/ Fils, Stadt	73054	16,41	19 385	1 182
681	07 1 37 068	Mayen, Stadt	56727	58,04	19 359	334
682	14 0 44 280	Heidenau, Stadt	01809	11,07	19 289	1 754
683	09 1 90 157	Weilheim i. OB, Stadt	82362	55,49	19 269	348
684	05 7 54 012	Halle (Westf.), Stadt	33790	69,28	19 203	278
685	10 0 43 112	Illingen	66557	36,08	19 164	532
686	08 1 35 016	Giengen an der Brenz, Stadt	89537	44,05	19 144	435
687	03 4 51 005	Rastede	26180	123,02	19 097	155
688	01 0 56 041	Quickborn, Stadt	25451	43,21	19 080	442
689	05 7 54 048	Versmold, Stadt	33775	84,80	19 056	225
690	09 1 75 132	Vaterstetten	85591	34,16	19 054	559
691	09 1 84 148	Unterhaching	82008	10,37	19 026	1 847
692	03 2 53 003	Burgwedel	30938	151,73	19 004	125
693	09 4 79 136	Marktreidwitz, Stadt	95615	49,55	18 983	383
694	09 1 84 136	Ottobrunn	85521	5,24	18 878	3 630
695	10 0 44 120	Wadgassen	66787	25,93	18 870	729
696	10 0 43 111	Eppeborn	66571	47,03	18 816	400
697	09 7 71 113	Aichach, Stadt	86551	92,97	18 806	202
698	07 1 41 075	Lahnstein, Stadt	56112	36,85	18 799	511
699	05 9 78 008	Bönen	59199	38,01	18 779	494
700	06 4 38 005	Heusenstamm, Stadt	63150	19,03	18 708	985
701	14 0 37 340	Marktleeburg, Stadt	04416	20,59	18 702	912
702	08 2 15 106	Waghäusel, Stadt	68753	42,84	18 700	437
703	06 4 33 011	Riedstadt	64560	73,76	18 700	254
704	05 9 74 020	Geseke, Stadt	95950	97,42	18 676	192
705	15 3 43 050	Blankenburg/ Harz, Stadt	38889	45,04	18 676	415
706	03 3 57 008	Bremervörde, Stadt	27432	150,16	18 629	124
707	05 7 62 004	Bad Driburg, Stadt	33014	115,07	18 619	162
708	05 3 82 004	Alfter	53347	34,73	18 614	536
709	06 6 34 022	Schwalmsstadt, Stadt	34613	84,74	18 577	219
710	03 2 53 017	Uetze	31311	140,31	18 575	132
711	06 4 38 013	Seligenstadt, Stadt	63500	30,84	18 566	603
712	05 5 54 056	Stadtlonn, Stadt	48703	79,05	18 564	235
713	09 4 76 145	Kronach, Stadt	96317	66,99	18 530	277
714	06 6 35 011	Frankenberg (Eder), Stadt	35066	124,87	18 523	148
715	08 4 17 031	Hechingen, Stadt	72379	66,44	18 504	279
716	14 0 43 390	Oschatz, Stadt	04758	48,90	18 484	378
717	08 1 25 026	Eppingen, Stadt	75031	88,59	18 457	209
718	08 3 17 089	Oberkirch, Stadt	77704	69,12	18 432	267
719	14 0 12 180	Schneeberg, Stadt	08289	19,11	18 428	965
720	09 7 72 147	Gersthofen, Stadt	86368	33,98	18 424	543
721	05 3 78 012	Kürten	51515	67,55	18 401	273
722	08 2 26 032	Hockenheim, Stadt	68766	34,85	18 398	529
723	06 4 36 003	Eschborn, Stadt	65760	12,14	18 393	1 520
724	09 1 79 126	Gröbenzell	82194	6,36	18 361	2 914
725	07 3 38 025	Schifferstadt, Stadt	67105	28,04	18 336	655
726	05 3 66 044	Zülpich, Stadt	53909	101,08	18 274	181
727	09 1 88 120	Gauting	82131	50,12	18 254	364
728	03 2 53 015	Sehnde	31319	103,37	18 248	177
729	05 7 66 032	Horn-Bad Meinberg, Stadt	32805	90,16	18 239	202
730	06 4 40 016	Nidda, Stadt	63667	118,34	18 236	154
731	05 5 70 044	Telgte, Stadt	48291	90,28	18 219	202
732	08 1 18 081	Remseck am Neckar	71686	22,59	18 211	809
733	08 4 16 025	Mössingen, Stadt	72116	50,06	18 183	364
734	05 3 82 072	Wachtberg	53343	49,67	18 179	367
735	01 0 56 049	Uetersen, Stadt	25436	11,07	18 161	1 651
736	14 0 54 230	Werdau, Stadt	08412	9,35	18 138	1 950
737	07 3 34 007	Germersheim, Stadt	76726	21,31	18 097	850

1) \* Bedeutet daß die Gemeinde mehrere Postleitzahlen hat;  
die hier genannte ist diejenige des Verwaltungssitzes der Gemeinde.

5 Gemeinden mit 5 000 Einwohnern und mehr nach Einwohnergrößenklassen  
mit ihrer Postleitzahl, Fläche, Bevölkerung und Bevölkerungsdichte am 31.12.1993

Lfd. Nr.	Schlüssel- nummer	Gemeinde	Post- leit- zahl 1)	Fläche km 2	Bevölkerung	Ein- wohner je km 2
738	13 0 32 050	Bergen/ Rügen, Stadt	18528	42,01	18 095	431
739	05 7 54 040	Steinhagen	33803	56,18	18 093	323
740	03 4 53 007	Friesoythe, Stadt	26169	246,99	18 080	73
741	06 4 34 006	Kronberg im Taunus, Stadt	61476	18,62	18 069	971
742	08 1 18 019	Gerlingen, Stadt	70839	16,99	18 060	1 069
743	05 9 66 012	Finnentrop	57413	104,02	18 046	174
744	09 5 77 177	Weißenburg i. Bay., Stadt	91781	97,55	18 042	185
745	05 3 74 044	Waldbröl, Stadt	51545	63,01	17 975	285
746	05 5 66 068	Ochtrup, Stadt	48607	105,53	17 953	170
747	13 0 12 020	Anklam, Stadt	17389	41,28	17 941	435
748	05 9 70 016	Freudenberg, Stadt	57258	54,48	17 935	330
749	06 6 33 026	Vellmar, Stadt	34246	13,97	17 894	1 287
750	05 9 66 028	Wenden	57482	72,56	17 894	247
751	05 7 58 008	Enger, Stadt	32130	41,21	17 870	434
752	14 0 55 340	Wurzen, Stadt	04808	23,52	17 867	760
753	07 3 32 002	Bad Dürkheim, Stadt	67098	102,65	17 842	174
754	08 1 15 050	Weil der Stadt, Stadt	71263	43,17	17 818	413
755	05 1 70 052	Xanten, Stadt	46509	72,38	17 798	246
756	01 0 53 090	Mölln, Stadt	23879	25,05	17 795	712
757	05 3 78 008	Burscheid, Stadt	51399	27,38	17 793	652
758	13 0 29 430	Ribnitz-Damgarten, Stadt	18311	132,24	17 787	135
759	03 2 54 028	Sarstedt, Stadt	31157	42,90	17 785	415
760	09 6 71 111	Alzenau i. UFr., Stadt	63755	59,30	17 785	300
761	05 3 74 040	Reichshof	51580	114,61	17 780	155
762	05 3 82 064	Swisttal	53913	62,29	17 773	286
763	08 3 36 081	Schopphelm, Stadt	79650	68,01	17 740	261
764	06 5 35 001	Alsfeld, Stadt	36304	129,69	17 734	137
765	10 0 43 116	Schiffweiler	66578	21,31	17 734	833
766	09 1 71 112	Burghausen, Stadt	84489	18,57	17 732	958
767	07 3 34 501	Wörth am Rhein, Stadt	76744	131,63	17 696	134
768	09 7 79 131	Donauwörth, Stadt	86609	76,98	17 692	230
769	05 3 82 040	Neunkirchen-Seelscheid	53819	50,64	17 690	350
770	09 7 77 151	Marktoberdorf, Stadt	87616	95,25	17 683	186
771	09 1 89 155	Traunstein, Stadt	83278	48,58	17 682	365
772	06 6 35 003	Bad Wildungen, Stadt	34537	120,09	17 671	147
773	06 4 36 004	Flörsheim am Main, Stadt	65439	22,95	17 630	770
774	12 0 61 260	Königs Wusterhausen, Stadt	15711	15,85	17 623	1 115
775	05 5 54 048	Rhede, Stadt	46414	78,65	17 568	224
776	03 4 57 022	Westoverledingen	26810	111,91	17 553	157
777	03 3 56 009	Schwanewede	28790	132,17	17 504	133
778	08 1 25 006	Bad Rappenau, Stadt	74906	73,55	17 459	238
779	08 4 26 070	Laupheim, Stadt	88471	61,79	17 447	283
780	08 4 36 009	Bad Waldsee, Stadt	88339	108,53	17 443	161
781	08 4 15 059	Pfullingen, Stadt	72793	30,13	17 422	579
782	05 9 62 028	Kierspe, Stadt	58566	71,62	17 416	243
783	07 3 31 003	Alzey, Stadt	55232	35,22	17 402	494
784	16 0 22 240	Heiligenstadt, Heilbad, Stadt	37308	61,57	17 402	283
785	08 2 25 014	Buchen (Odenwald), Stadt	74722	138,99	17 390	125
786	15 1 47 390	Zerbst, Stadt	39261	39,09	17 388	446
787	03 1 55 012	Uslar, Stadt	37170	113,40	17 380	153
788	10 0 44 117	Schmelz	66839	58,64	17 364	296
789	14 0 31 180	Großenhain, Stadt	01558	24,61	17 352	705
790	16 0 26 030	Bad Langensalza, Stadt	99947	66,57	17 352	261
791	09 7 73 125	Dillingen a.d. Donau, Stadt	89407	75,59	17 337	230
792	08 1 18 080	Korntal-Münchingen, Stadt	70825	20,71	17 311	836
793	05 3 82 016	Eitorf	53783	70,08	17 305	247
794	14 0 35 290	Kamenz, Stadt	01917	20,16	17 302	861
795	05 3 66 004	Bad Münstereifel, Stadt	53902	150,86	17 296	115
796	06 4 32 019	Reinheim, Stadt	64354	27,70	17 293	624
797	09 3 72 116	Cham, Stadt	93413	80,70	17 229	213
798	14 0 30 240	Grimma, Stadt	04668	27,87	17 161	617
799	03 1 53 004	Clausthal-Zellerfeld, Bergstadt	38678	33,96	17 145	506
800	01 0 55 012	Eutin, Stadt	23701	41,39	17 133	415
801	05 5 58 044	Senden	48308	109,19	17 053	156
802	09 1 72 114	Bad Reichenhall, Stadt	83435	39,44	17 047	433
803	15 1 13 020	Bitterfeld, Stadt	06749	28,03	17 027	608
804	10 0 42 116	Wadern, Stadt	66687	110,97	17 020	153
805	05 9 62 012	Halver, Stadt	58553	77,37	16 935	219
806	03 3 53 026	Neu Wulmstorf	21629	56,15	16 889	301

1) \* Bedeutet daß die Gemeinde mehrere Postleitzahlen hat;  
die hier genannte ist diejenige des Verwaltungssitzes der Gemeinde.

5 Gemeinden mit 5 000 Einwohnern und mehr nach Einwohnergrößenklassen  
mit ihrer Postleitzahl, Fläche, Bevölkerung und Bevölkerungsdichte am 31.12.1993

Lfd. Nr.	Schlüssel- nummer	Gemeinde	Post- leitzahl 1)	Fläche km 2	Bevölkerung	Ein- wohner je km 2
807	03 3 58 016	Munster, Stadt	29633	193,42	16 888	87
808	06 4 35 021	Nidderau, Stadt	61130	46,73	16 869	361
809	09 4 73 151	Neustadt b. Coburg, Stadt	96465	61,89	16 862	273
810	06 6 36 016	Witzenhausen, Stadt	37213 *	126,69	16 854	133
811	03 3 58 019	Schneverdingen, Stadt	29640	234,59	16 812	72
812	09 5 73 122	Öberasbach	90522	12,12	16 752	1 384
813	09 2 79 112	Dingolfing, Stadt	84130	44,04	16 743	381
814	08 2 37 004	Baiersbronn	72270	189,69	16 737	88
815	05 5 58 032	Nottuln	48301	85,64	16 726	195
816	08 2 15 101	Pfinztal	76327	31,06	16 708	539
817	06 5 31 014	Pohlheim, Stadt	35415	38,00	16 700	439
818	05 5 66 016	Hörstel, Stadt	48477	107,45	16 684	155
819	03 4 52 023	Südbrookmerland	26624	96,82	16 684	172
820	03 1 54 013	Königslutter am Elm, Stadt	38154	130,57	16 683	128
821	08 4 35 057	Tett nang, Stadt	88069	71,22	16 676	234
822	03 3 56 005	Lillenthal	28865	72,08	16 671	232
823	05 7 62 016	Brakel, Stadt	33034	173,72	16 661	96
824	09 1 84 123	Haar	85540	12,90	16 647	1 290
825	06 4 32 022	Seeheim-Jugenheim	64342	28,00	16 643	594
826	03 1 56 009	Herzberg am Harz, Stadt	37412	71,89	16 586	231
827	08 1 18 076	Sachsenheim, Stadt	74343	57,92	16 534	286
828	09 5 77 136	Gunzenhausen, Stadt	91710	82,48	16 529	201
829	05 9 78 016	Holzwickede	59439	22,36	16 508	740
830	06 4 39 003	Eltville am Rhein, Stadt	65343 *	46,77	16 498	353
831	05 9 70 020	Hilchenbach, Stadt	57271	80,85	16 497	204
832	09 1 83 128	Mühl Dorf a. Inn, Stadt	84453	29,41	16 489	561
833	07 2 35 068	Konz, Stadt	54329	44,54	16 487	370
834	08 4 37 104	Sigmaringen, Stadt	72488	92,84	16 451	177
835	03 4 61 002	Brake (Unterweser), Stadt	26919	38,17	16 446	432
836	05 1 66 024	Schwalmtal	41366	48,11	16 400	341
837	07 1 37 203	Bendorf, Stadt	56170	24,07	16 347	681
838	05 3 58 028	Kreuzau	52372	41,78	16 347	392
839	08 4 37 100	Saulgau, Stadt	88348	97,33	16 327	168
840	16 0 44 380	Leinefelde, Stadt	37327	8,17	16 313	2 014
841	03 2 53 006	Hemmingen	30966	31,43	16 302	519
842	09 6 77 155	Lohr a. Main, Stadt	97816	90,28	16 290	181
843	05 7 66 056	Oerlinghausen, Stadt	33813	32,70	16 277	498
844	10 0 42 112	Losheim	66679	96,79	16 270	168
845	07 1 40 501	Boppard, Stadt	56154	75,12	16 268	217
846	03 4 51 004	Edewecht	26188	113,48	16 268	143
847	03 3 52 030	Langen, Stadt	27607	121,61	16 240	134
848	09 2 75 154	Vilshofen, Stadt	94474	86,35	16 199	188
849	07 2 31 134	Wittlich, Stadt	54516	49,23	16 194	329
850	13 0 41 400	Wolgast, Stadt	17438	19,22	16 153	841
851	06 6 33 013	Hofgeismar, Stadt	34369	86,39	16 149	187
852	14 0 38 310	Löbau, Stadt	02708	17,56	16 142	922
853	06 4 32 002	Babenhausen, Stadt	64832	66,87	16 132	241
854	06 4 37 011	Michelstadt, Stadt	64720	86,99	16 122	186
855	10 0 42 111	Beckingen	66701	51,63	16 122	312
856	09 1 84 145	Taufkirchen	82024	22,02	16 115	733
857	09 1 78 143	Moosburg a.d. Isar, Stadt	85368	43,85	16 105	368
858	16 0 36 270	Schmalkalden, Kurort, Stadt	98574	32,45	16 096	497
859	06 5 34 011	Kirchhain, Stadt	35274	90,92	16 067	177
860	15 3 30 200	Oschersleben/ Bode, Stadt	39387	48,97	16 051	328
861	16 0 32 400	Pöbneck, Stadt	07381	24,46	16 049	658
862	09 1 73 112	Bad Tölz, Stadt	83646	30,82	16 031	520
863	08 3 15 074	Müllheim, Stadt	79379	57,91	16 024	277
864	05 7 66 016	Blomberg, Stadt	32825	99,11	16 008	162
865	07 1 31 077	Sinzig, Stadt	53489	41,00	16 006	390
866	06 4 34 005	Königstein im Taunus, Stadt	61462	25,07	16 003	640
867	07 1 31 070	Remagen, Stadt	53424	33,16	15 971	483
868	09 1 73 147	Wolfratshausen, Stadt	82515	8,78	15 963	1 835
869	06 4 36 006	Hochheim am Main, Stadt	65239	19,43	15 940	822
870	09 1 74 126	Karlsfeld	85757	15,58	15 933	1 028
871	03 2 51 012	Diepholz, Stadt	49356	104,44	15 919	152
872	05 3 74 032	Nümbrecht	51588	71,78	15 915	222
873	05 3 74 016	Hückeswagen, Stadt	42499	50,45	15 909	316
874	08 1 17 018	Ebersbach an der Fils, Stadt	73061	26,27	15 907	607
875	05 9 58 036	Olsberg, Stadt	59939	117,90	15 903	135

1) \* Bedeutet daß die Gemeinde mehrere Postleitzahlen hat;  
die hier genannte ist diejenige des Verwaltungssitzes der Gemeinde.

5 Gemeinden mit 5 000 Einwohnern und mehr nach Einwohnergrößenklassen  
mit ihrer Postleitzahl, Fläche, Bevölkerung und Bevölkerungsdichte am 31.12.1993

Lfd. Nr.	Schlüssel- nummer	Gemeinde	Post- leit- zahl 1)	Fläche km 2	Bevölkerung	Ein- wohner je km 2
876	06 6 32 003	Bebra, Stadt	36179	93,63	15 900	170
877	06 6 35 002	Arolsen, Stadt	34454	126,32	15 879	126
878	08 2 26 013	Eberbach, Stadt	69412	81,16	15 874	196
879	05 5 54 016	Gescher, Stadt	48712	80,50	15 861	197
880	15 3 32 200	Thale/ Harz, Stadt	06502	29,24	15 852	543
881	14 0 32 310	Mittweida, Stadt	09648	14,70	15 848	1 078
882	08 3 37 096	Bad Säckingen, Stadt	79713	25,33	15 799	624
883	01 0 55 040	Stockelsdorf	23617	56,69	15 798	279
884	01 0 56 018	Halstenbek	25469	12,58	15 701	1 256
885	10 0 43 115	Ottweiler, Stadt	66564	45,51	15 696	345
886	15 3 17 060	Genthin, Stadt	39307	62,62	15 693	251
887	01 0 56 044	Schenefeld, Stadt	22869	9,99	15 661	1 582
888	08 2 15 096	Karlsbad	76307	38,01	15 645	412
889	06 4 35 025	Schlüchtern, Stadt	36381	113,29	15 640	138
890	09 1 87 150	Kolbemoor, Stadt	83059	19,84	15 640	790
891	08 1 16 071	Wendlingen am Neckar, Stadt	73240	12,15	15 638	1 292
892	01 0 55 032	Neustadt in Holstein, Stadt	23730	19,74	15 635	794
893	08 3 35 079	Stockach, Stadt	78333	69,74	15 619	224
894	05 9 70 028	Bad Laasphe, Stadt	57334	135,71	15 596	115
895	10 0 41 516	Quierschied	66287	20,22	15 590	772
896	03 4 58 014	Wildeshausen, Stadt	27793	89,48	15 584	174
897	06 4 31 005	Bürstadt, Stadt	68642	34,47	15 563	452
898	10 0 44 114	Rehlingen-Siersburg	66780	61,16	15 533	254
899	05 7 70 012	Hille	32479	102,99	15 511	151
900	05 7 62 008	Beverungen, Stadt	37688	97,86	15 510	159
901	05 7 58 032	Spenge, Stadt	32139	40,25	15 507	386
902	09 2 73 137	Kelheim, Stadt	93309	76,78	15 504	202
903	08 1 15 041	Renningen, Stadt	71272	31,13	15 499	498
904	12 0 69 616	Teltow, Stadt	14513	21,53	15 478	720
905	10 0 43 117	Spiesen-Elversberg	66583	11,40	15 460	1 356
906	06 6 31 017	Künzell	36093	30,29	15 455	512
907	01 0 62 018	Glinde, Stadt	21509	11,22	15 430	1 378
908	03 3 52 032	Loxstedt	27612	156,53	15 404	98
909	09 1 78 145	Neufahrn b. Freising	85375	45,51	15 376	338
910	09 1 85 158	Schrobenhausen, Stadt	86529	75,31	15 371	204
911	01 0 60 005	Bad Segeberg, Stadt	23795	18,88	15 362	817
912	09 1 87 117	Bad Aibling, Stadt	83043	41,40	15 346	371
913	13 0 15 070	Demmin, Stadt	17109	70,05	15 343	219
914	14 0 33 080	Hohenstein-Ernstthal, Stadt	08337	8,14	15 332	1 893
915	05 7 66 036	Kalletal	32689	112,43	15 325	136
916	09 5 76 151	Wendelstein, Markt	90530	50,00	15 325	307
917	05 7 58 020	Kirchlengern	32278	33,78	15 310	454
918	09 6 73 114	Bad Neustadt a.d. Saale, Stadt	97616	36,94	15 275	414
919	09 7 72 125	Bobingen, Stadt	86399	50,28	15 275	304
920	01 0 57 062	Preetz, Stadt	24211	14,40	15 266	1 060
921	06 6 34 009	Homberg (Efze), Kreisstadt	34576	99,97	15 198	152
922	01 0 60 044	Kaltenkirchen, Stadt	24568	22,41	15 170	677
923	13 0 28 330	Pasewalk, Stadt	17309	54,98	15 166	276
924	12 0 61 316	Lübben/ Spreewald, Stadt	15907	119,32	15 139	127
925	06 4 33 005	Ginsheim-Gustavsburg	65462	13,94	15 099	1 086
926	03 1 54 019	Schöningen, Stadt	38364	35,36	15 086	427
927	09 6 77 148	Karlstadt, Stadt	97753	98,03	15 079	154
928	03 1 57 007	Vechede	38159	75,88	15 049	199
929	05 9 58 048	Winterberg, Stadt	59955	147,83	14 999	101
930	05 1 66 008	Gefrath	47929	30,97	14 974	485
931	05 3 66 040	Weilerswist	53919	57,24	14 970	262
932	03 4 57 018	Rhauderfehn	26817	102,92	14 946	145
933	06 4 32 016	Ober-Ramstadt, Stadt	64372	41,88	14 936	357
934	08 1 28 139	Lauda-Königshofen, Stadt	97922	94,48	14 925	158
935	06 6 32 018	Rotenburg a.d. Fulda, Stadt	36199	79,84	14 836	186
936	08 2 16 017	Gernsbach, Stadt	76593	82,08	14 799	180
937	06 5 35 011	Lauterbach (Hessen), Kreisstadt	36341	102,00	14 774	145
938	05 7 70 040	Rahden, Stadt	32369	136,82	14 761	108
939	06 4 38 004	Hainburg	63512	15,94	14 756	928
940	08 3 25 045	Oberndorf am Neckar, Stadt	78727	55,93	14 741	264
941	03 2 51 007	Bassum, Stadt	27211	168,54	14 734	87
942	06 6 31 015	Hünfeld, Stadt	36088	119,75	14 722	123
943	10 0 41 517	Riegelsberg	66292	14,70	14 717	1 001
944	09 1 84 119	Garching b. München, Stadt	85748	28,17	14 713	524

1) \* Bedeutet daß die Gemeinde mehrere Postleitzahlen hat;  
die hier genannte ist diejenige des Verwaltungssitzes der Gemeinde.



5 Gemeinden mit 5 000 Einwohnern und mehr nach Einwohnergrößenklassen  
mit ihrer Postleitzahl, Fläche, Bevölkerung und Bevölkerungsdichte am 31.12.1993

Lfd. Nr.	Schlüssel- nummer	Gemeinde	Post- leit- zahl 1)	Fläche km 2	Bevölkerung	Ein- wohner je km 2
945	05 9 70 036	Neunkirchen	57290	39,60	14 712	372
946	08 2 26 056	Neckargemünd, Stadt	69151	26,15	14 690	563
947	08 1 18 078	Freiberg am Neckar, Stadt	71691	13,14	14 683	1 121
948	12 0 70 296	Perleberg, Stadt	19348	137,78	14 681	107
949	05 9 70 008	Burbach	57299	79,66	14 674	184
950	09 1 72 118	Freilassing, Stadt	83395	14,80	14 669	991
951	09 1 88 121	Gilching	82205	31,68	14 661	464
952	09 6 71 122	Großostheim, Markt	63762	44,31	14 638	330
953	09 1 87 122	Bruckmühl, Markt	83052	50,23	14 612	291
954	03 4 57 021	Weener, Stadt	26826	81,39	14 611	180
955	01 0 55 035	Ratekau	23626	59,60	14 599	245
956	05 7 66 048	Leopoldshöhe	33813	36,94	14 569	395
957	06 5 34 004	Biedenkopf, Stadt	35216	90,33	14 558	161
958	03 4 58 013	Wardenburg	26203	118,59	14 546	123
959	09 1 90 141	Penzberg, Stadt	82377	25,72	14 518	565
960	05 7 74 024	Hövelhof	33161	70,63	14 517	206
961	05 9 74 016	Erwitte, Stadt	59597	89,29	14 495	163
962	08 4 36 049	Isny im Allgäu, Stadt	88315	85,34	14 485	170
963	06 4 36 011	Schwalbach am Taunus, Stadt	65824	6,47	14 484	2 263
964	09 3 75 190	Regenstauf, Markt	93128	99,57	14 476	145
965	08 1 19 044	Murrhardt, Stadt	71540	71,14	14 451	203
966	03 4 60 002	Damme, Stadt	49401	104,45	14 448	138
967	06 6 36 006	Hessisch Lichtenau, Stadt	37235	105,87	14 437	136
968	08 3 26 052	Sankt Georgen im Schwarzwald, Stadt	78112	59,85	14 434	241
969	06 4 33 007	Kelsterbach, Stadt	65451	15,39	14 426	943
970	08 1 19 093	Kernen im Remstal	71394	15,05	14 425	962
971	09 7 75 129	Illertissen, Stadt	89257	36,30	14 387	396
972	06 6 34 005	Fritzlar, Stadt	34560	88,79	14 359	162
973	09 5 74 112	Altdorf b. Nürnberg, Stadt	90518	46,65	14 330	295
974	08 4 25 141	Blaustein	89134	55,56	14 308	258
975	06 4 39 011	Niedernhausen	65527	35,25	14 291	406
976	08 1 25 005	Bad Friedrichshall, Stadt	74177	24,69	14 263	580
977	05 1 66 004	Brüggen	41379	61,11	14 256	233
978	16 0 45 430	Zeulenroda, Stadt	07937	31,93	14 253	447
979	06 6 34 001	Borken (Hessen), Stadt	34582	82,30	14 216	173
980	15 1 34 170	Roßlau/ Elbe, Stadt	06862	31,34	14 198	454
981	09 5 73 127	Stein, Stadt	90547	19,51	14 190	728
982	05 7 54 020	Herzebrock-Clarholz	33442	79,23	14 185	179
983	10 0 44 116	Saarwellingen	66793	41,65	14 180	341
984	05 3 54 028	Simmerath	52152	111,45	14 170	127
985	03 4 59 003	Bad Essen	49152	103,22	14 146	137
986	08 2 26 009	Brühl	68782	10,19	14 123	1 398
987	08 2 15 097	Kraichtal, Stadt	76703	80,56	14 112	175
988	03 4 56 001	Bad Bentheim, Stadt	48455	100,16	14 103	141
989	06 6 31 020	Petersberg	36100	35,51	14 103	397
990	09 7 80 124	Immenstadt i. Allgäu, Stadt	87509	81,41	14 102	173
991	09 4 72 175	Pegnitz, Stadt	91257	99,98	14 096	141
992	06 4 32 004	Dieburg, Stadt	64807	23,60	14 089	597
993	06 4 35 009	Freigericht	63579	33,42	14 087	422
994	14 0 22 370	Radeberg, Stadt	01454	15,90	14 080	886
995	09 7 72 202	Stadtbergen, Markt	86391	11,49	14 069	1 234
996	03 2 54 005	Bad Salzdetfurth, Stadt	31162	67,09	14 026	209
997	12 0 68 468	Wittstock, Stadt	16909	96,92	14 007	145
998	08 2 26 095	Walldorf, Stadt	69190	19,91	14 006	704
999	14 0 32 150	Frankenberg, Stadt	09669	11,50	14 002	1 218
1 000	08 3 27 049	Trossingen, Stadt	78647	24,20	13 971	577
1 001	12 0 73 572	Templin, Stadt	17268	95,06	13 958	147
1 002	05 1 54 052	Straelen, Stadt	47638	73,98	13 957	189
1 003	03 1 53 007	Langelsheim, Stadt	38685	48,70	13 954	287
1 004	09 7 77 129	Füssen, Stadt	87629	43,49	13 954	322
1 005	08 2 26 105	Edingen-Neckarhausen	68535	12,04	13 924	1 160
1 006	05 7 74 008	Bad Lippspringe, Stadt	33175	50,97	13 919	273
1 007	09 1 84 130	Ismaning	85737	40,18	13 910	347
1 008	08 1 18 050	Markgröningen, Stadt	71706	28,16	13 846	493
1 009	03 3 61 009	Oyten	28876	63,47	13 844	218
1 010	03 2 53 005	Gehrden, Stadt	30989	43,10	13 835	321
1 011	05 7 70 044	Stemwede	32351	166,02	13 772	83
1 012	01 0 51 011	Brunsbüttel, Stadt	25541	65,24	13 771	211
1 013	06 5 31 006	Grünberg, Stadt	35305	89,25	13 735	154

1) \* Bedeutet daß die Gemeinde mehrere Postleitzahlen hat;  
die hier genannte ist diejenige des Verwaltungssitzes der Gemeinde.

5 Gemeinden mit 5 000 Einwohnern und mehr nach Einwohnergrößenklassen  
mit ihrer Postleitzahl, Fläche, Bevölkerung und Bevölkerungsdichte am 31.12.1993

Lfd. Nr.	Schlüssel- nummer	Gemeinde	Post- leit- zahl 1)	Fläche km 2	Bevölkerung	Ein- wohner je km 2
1 014	14 0 37 490	Schkeuditz, Stadt	04435	22,96	13 712	599
1 015	01 0 56 043	Rellingen	25462	13,19	13 707	1 046
1 016	05 3 78 020	Odenthal	51519	39,97	13 696	343
1 017	06 6 34 014	Meisungen, Stadt	34212	63,10	13 694	217
1 018	14 0 51 220	Stollberg/ Erzgeb., Stadt	09366	30,68	13 692	447
1 019	08 2 26 076	Sandhausen	69207	14,55	13 685	944
1 020	03 4 59 020	Hagen am Teutoburger Wald	49170	34,49	13 652	397
1 021	08 4 36 010	Bad Wurzach, Stadt	88410	182,26	13 629	75
1 022	08 2 26 018	Eppelheim	69214	5,70	13 616	2 389
1 023	08 2 26 082	Schriesheim, Stadt	69198	31,67	13 591	430
1 024	05 3 66 036	Schleiden, Stadt	53937	122,08	13 579	111
1 025	06 5 33 017	Weilburg, Stadt	35781	57,40	13 562	236
1 026	08 1 18 049	Marbach am Neckar, Stadt	71672	18,05	13 525	751
1 027	09 7 78 173	Mindelheim, Stadt	87719	56,44	13 522	240
1 028	05 5 58 004	Ascheberg	59387	106,48	13 512	127
1 029	12 0 65 144	Hohen Neuendorf b. Berlin	16540	37,45	13 507	361
1 030	05 3 70 036	Wassenberg, Stadt	41849	42,41	13 499	318
1 031	09 7 78 116	Bad Wörishofen, Stadt	86825	57,81	13 494	233
1 032	03 1 52 004	Bovenden, Flecken	37120	63,54	13 489	212
1 033	08 3 36 105	Grenzach-Wyhlen	79639	17,32	13 488	780
1 034	06 5 33 003	Bad Camberg, Stadt	65520	54,64	13 454	246
1 035	09 5 72 121	Eckental, Markt	90542	29,71	13 450	453
1 036	08 3 15 006	Bad Krozingen	79189	35,66	13 445	378
1 037	05 1 70 016	Hünxe	46569	106,80	13 439	126
1 038	16 0 42 360	Zella-Mehlis, Stadt	98544	28,09	13 438	480
1 039	05 3 58 036	Linnich, Stadt	52441	65,45	13 402	205
1 040	13 0 19 100	Grimmen, Stadt	18507	30,12	13 376	444
1 041	05 7 66 028	Extertal	32699	92,52	13 350	144
1 042	09 4 73 159	Rödental, Stadt	96472	49,97	13 339	267
1 043	09 5 77 173	Treuchtlingen, Stadt	91757	103,40	13 338	129
1 044	08 2 15 102	Eggenstein-Leopoldshafen	76344	26,11	13 336	511
1 045	09 2 75 141	Pocking, Stadt	94060	68,87	13 334	194
1 046	06 5 32 001	Abtlar, Stadt	35614	43,59	13 308	306
1 047	10 0 46 118	Tholey	66636	57,56	13 303	231
1 048	06 5 32 021	Solms, Stadt	35606	34,06	13 289	391
1 049	05 3 82 036	Much	53804	78,07	13 286	170
1 050	08 4 15 053	Münsingen, Stadt	72525	116,02	13 284	115
1 051	08 1 19 090	Remshalden	73630	15,15	13 284	880
1 052	13 0 21 370	Hagenow, Stadt	19230	67,44	13 280	197
1 053	15 3 16 050	Gardelegen, Stadt	39638	67,96	13 280	196
1 054	09 5 74 123	Feucht, Markt	90537	9,19	13 254	1 456
1 055	06 4 34 011	Usingen, Stadt	61250	55,86	13 249	237
1 056	03 4 59 008	Belm	49191	46,67	13 220	284
1 057	08 3 37 116	Wehr, Stadt	79664	35,66	13 212	371
1 058	03 3 51 004	Bergen, Stadt	29303	163,72	13 203	81
1 059	03 4 55 007	Jever, Stadt	26441	41,85	13 178	315
1 060	03 3 56 008	Ritterhude	27721	32,83	13 177	402
1 061	09 1 84 120	Gräfelting	82166	9,58	13 176	1 387
1 062	06 4 32 014	Mühlital	64367	25,33	13 173	521
1 063	09 5 74 152	Röthenbach a.d. Pegnitz, Stadt	90552	13,13	13 155	1 004
1 064	08 4 17 013	Burladingen, Stadt	72393	123,32	13 134	107
1 065	03 1 56 002	Bad Lauterberg im Harz, Stadt	37431	41,54	13 122	316
1 066	05 7 62 032	Steinheim, Stadt	32839	75,68	13 091	173
1 067	10 0 41 514	Kleinblittersdorf	66271	27,29	13 082	481
1 068	08 1 35 020	Herbrechtingen, Stadt	89542	58,63	13 070	223
1 069	09 6 71 130	Hösbach, Markt	63768	30,59	13 069	428
1 070	06 6 33 009	Fulda	34233	33,68	13 054	389
1 071	03 4 58 010	Hude (Oldenburg)	27798	124,60	13 047	105
1 072	03 2 53 012	Pattensen, Stadt	30982	67,00	13 035	195
1 073	06 6 33 028	Wolffhagen, Stadt	34466	111,95	13 027	116
1 074	03 4 59 012	Bissendorf	49143	96,37	13 021	135
1 075	09 5 72 135	Höchstädt a.d. Aisch, Stadt	91315	70,84	13 017	184
1 076	08 2 15 046	Malsch	76316	51,24	13 006	254
1 077	07 3 32 024	Grünstadt, Stadt	67269	18,09	13 000	722
1 078	06 6 33 017	Lohfelden	34253	16,57	12 988	787
1 079	03 2 53 019	Wennigsen (Deister)	30974	53,77	12 979	242
1 080	06 4 35 012	Gründau	63584	67,60	12 978	192
1 081	03 4 52 014	Krummhörn	26736	157,28	12 958	82
1 082	06 5 31 011	Lich, Stadt	35423	77,64	12 937	167

1) \* Bedeutet daß die Gemeinde mehrere Postleitzahlen hat;  
die hier genannte ist diejenige des Verwaltungssitzes der Gemeinde.

5 Gemeinden mit 5 000 Einwohnern und mehr nach Einwohnergrößenklassen  
mit ihrer Postleitzahl, Fläche, Bevölkerung und Bevölkerungsdichte am 31.12.1993

Lfd. Nr.	Schlüssel- nummer	Gemeinde	Post- leit- zahl 1)	Fläche km 2	Bevölkerung	Ein- wohner je km 2
1 083	08 1 17 051	Uhingen	73066	24,79	12 935	524
1 084	05 3 58 004	Aldenhoven	52457	44,30	12 918	292
1 085	05 3 58 048	Niederzier	52382	63,40	12 917	204
1 086	06 4 32 015	Münster	64839	20,79	12 889	622
1 087	05 9 66 016	Kirchhundem	57399	147,89	12 873	87
1 088	15 3 38 050	Calbe/ Saale, Stadt	39240	39,53	12 873	326
1 089	12 0 66 112	Großräschen, Stadt	01983	30,45	12 832	422
1 090	06 4 35 002	Bad Soden-Salmünster, Stadt	63628	58,60	12 823	219
1 091	05 5 70 016	Drensteinfurt, Stadt	48317	106,39	12 816	121
1 092	06 4 34 007	Neu-Anspach	61267	36,14	12 811	355
1 093	05 1 70 036	Schermbach	46514	110,73	12 800	116
1 094	05 3 74 024	Marienheide	51709	54,99	12 789	233
1 095	08 1 25 013	Brackenheim, Stadt	74336	45,75	12 783	280
1 096	08 2 26 031	Hemsbach, Stadt	69502	12,86	12 783	999
1 097	06 4 33 002	Bischofsheim	65474	9,03	12 775	1 419
1 098	05 3 58 032	Langerwehe	52379	41,49	12 760	308
1 099	13 0 38 230	Torgelow, Stadt	17358	49,46	12 746	258
1 100	13 0 32 390	Sassnitz, Stadt	18546	46,06	12 743	277
1 101	09 7 75 162	Vöhringen, Stadt	89269	23,37	12 713	546
1 102	08 4 25 072	Langenau, Stadt	89129	75,00	12 684	169
1 103	08 2 15 110	Waldbronn	76337	11,35	12 657	1 120
1 104	09 1 82 120	Holzkirchen, Markt	83607	48,25	12 653	263
1 105	05 5 70 048	Wadersloh	59329	117,03	12 648	108
1 106	13 0 22 420	Ludwigslust, Stadt	19288	48,62	12 622	260
1 107	08 1 16 056	Plochingen, Stadt	73207	10,66	12 588	1 188
1 108	08 1 25 110	Obersulm	74182	31,14	12 585	405
1 109	08 2 26 037	Ketsch	68775	16,52	12 572	762
1 110	08 1 26 046	Künzelsau, Stadt	74653	75,15	12 561	167
1 111	06 4 36 002	Eppstein, Stadt	65817	24,19	12 543	520
1 112	08 4 15 078	Bad Urach, Stadt	72574	55,47	12 536	226
1 113	14 0 37 570	Taucha, Stadt	04425	33,12	12 531	379
1 114	15 2 27 050	Bad Dürrenberg, Stadt	06231	17,49	12 528	720
1 115	01 0 57 057	Plön, Stadt	24306	35,94	12 519	349
1 116	06 5 31 008	Hungen, Stadt	35410	86,75	12 506	144
1 117	08 1 28 115	Tauberbischofsheim, Stadt	97941	69,04	12 481	181
1 118	09 1 76 123	Eichstätt, Stadt	85072	47,78	12 480	262
1 119	01 0 53 100	Ratzeburg, Stadt	23909	30,29	12 458	413
1 120	01 0 58 092	Kronshagen	24119	5,35	12 458	2 351
1 121	09 1 84 131	Kirchheim b. München	85551	15,51	12 454	803
1 122	09 2 75 126	Hauzenberg, Stadt	94051	82,82	12 443	150
1 123	07 3 38 019	Mutterstadt	67112	20,49	12 430	609
1 124	06 4 35 007	Erlensee	63526	18,59	12 409	671
1 125	14 0 24 110	Flöha, Stadt	09557	18,18	12 397	685
1 126	03 1 51 040	Wittingen, Stadt	29378 *	224,99	12 394	55
1 127	16 0 20 580	Waltershausen, Stadt	99880	30,79	12 394	404
1 128	06 5 34 007	Dautphetal	35232	72,03	12 393	172
1 129	05 9 62 056	Schalksmühle	58579	38,20	12 379	324
1 130	08 2 15 066	Philippsburg, Stadt	76661	50,57	12 377	245
1 131	03 3 61 006	Langwedel, Flecken	27299	76,11	12 367	163
1 132	09 7 74 150	Krumbach (Schwaben), Stadt	86381	44,63	12 341	277
1 133	05 3 54 020	Monschau, Stadt	52156	94,61	12 319	130
1 134	06 5 31 003	Buseck	35418	38,67	12 314	319
1 135	05 7 70 016	Hüllhorst	32609	44,73	12 313	275
1 136	09 6 74 147	Haßfurt, Stadt	97437	52,77	12 305	233
1 137	09 2 73 147	Mainburg, Stadt	84048	61,66	12 287	199
1 138	05 5 54 044	Reken	48734	77,36	12 286	159
1 139	06 4 37 006	Erbach, Kreisstadt	64711	61,53	12 282	200
1 140	05 1 54 004	Bedburg-Hau	47551	61,29	12 279	201
1 141	06 4 35 017	Langenselbold, Stadt	63505	26,26	12 260	468
1 142	09 6 72 127	Hammelburg, Stadt	97762	128,90	12 238	95
1 143	01 0 62 006	Bargteheide, Stadt	22941	15,83	12 230	774
1 144	08 1 18 003	Asperg, Stadt	71679	5,80	12 229	2 108
1 145	08 1 36 010	Bopfingen, Stadt	73441	77,00	12 227	159
1 146	06 4 32 011	Groß-Zimmern	64846	20,77	12 224	591
1 147	09 5 74 132	Hersbruck, Stadt	91217	22,90	12 192	532
1 148	09 2 77 116	Eggenfelden, Stadt	84307	44,35	12 188	275
1 149	03 4 53 011	Lönningen, Stadt	49624	143,01	12 187	85
1 150	08 1 27 025	Gaildorf, Stadt	74405	62,56	12 180	195
1 151	09 2 76 138	Regen, Stadt	94209	65,14	12 169	187

1) \* Bedeutet daß die Gemeinde mehrere Postleitzahlen hat;  
die hier genannte ist diejenige des Verwaltungssitzes der Gemeinde.

5 Gemeinden mit 5 000 Einwohnern und mehr nach Einwohnergrößenklassen  
mit ihrer Postleitzahl, Fläche, Bevölkerung und Bevölkerungsdichte am 31.12.1993

Lfd. Nr.	Schlüssel- nummer	Gemeinde	Post- leit- zahl 1)	Fläche km 2	Bevölkerung	Ein- wohner je km 2
1 152	14 0 38 100	Ebersbach, Stadt	02730	14,89	12 169	822
1 153	05 9 74 056	Wickede (Ruhr)	58739	25,20	12 167	483
1 154	07 1 43 048	Montabaur, Stadt	56410	33,61	12 153	362
1 155	14 0 57 260	Zschopau, Stadt	09405	12,26	12 150	996
1 156	08 3 16 009	Denzlingen	79211	16,87	12 148	723
1 157	05 1 66 020	Niederkrüchten	41372	67,07	12 145	181
1 158	14 0 42 310	Oelsnitz, Stadt	08606	30,78	12 143	396
1 159	14 0 15 010	Bischofswerda, Stadt	01877	18,53	12 141	656
1 160	08 4 35 035	Meckenbeuren	88074	31,90	12 135	380
1 161	03 2 51 040	Sulingen, Stadt	27232	110,61	12 131	110
1 162	06 4 33 003	Büttelborn	64572	30,01	12 115	404
1 163	09 4 75 154	Münchberg, Stadt	05213	68,79	12 110	176
1 164	08 3 15 113	Titisee-Neustadt, Stadt	79822	89,66	12 106	135
1 165	03 3 52 050	Schiffdorf	27619	113,64	12 106	107
1 166	03 1 57 003	Ilse	31241	28,46	12 102	426
1 167	03 2 54 026	Nordstemmen	31171	60,11	12 102	201
1 168	05 5 70 040	Sendenhorst, Stadt	48324	96,67	12 065	125
1 169	10 0 41 511	Friedrichsthal, Stadt	66299	9,07	12 064	1 340
1 170	09 1 71 111	Altötting, Stadt	84503	21,64	12 057	558
1 171	10 0 42 114	Mettlach	66693	77,88	12 040	155
1 172	05 7 70 036	Preußisch Oldendorf, Stadt	32361	69,68	12 037	173
1 173	01 0 61 029	Glückstadt, Stadt	25348	22,78	12 033	530
1 174	15 3 45 260	Wolmirstedt, Stadt	39326	31,74	12 021	379
1 175	09 6 79 170	Ochsenfurt, Stadt	97199	63,57	12 004	189
1 176	14 0 18 050	Burgstädt, Stadt	09217	20,57	12 002	585
1 177	05 5 66 060	Neuenkirchen	48485	48,28	12 002	249
1 178	08 1 16 072	Wernau (Neckar), Stadt	73249	10,90	12 001	1 101
1 179	09 5 71 193	Rothenburg ob der Tauber, Stadt	91541	41,75	12 001	288
1 180	05 1 62 028	Rommerskirchen	41569	60,08	11 998	200
1 181	05 1 54 024	Kalkar, Stadt	47546	88,23	11 996	136
1 182	08 3 17 031	Friesenheim	77948	46,60	11 991	257
1 183	08 4 37 088	Pfullendorf, Stadt	88630	90,56	11 975	132
1 184	12 0 67 124	Erkner	15537	16,59	11 958	725
1 185	05 7 74 012	Borchen	33178	77,05	11 957	155
1 186	12 0 72 168	Jüterbog, Stadt	14913	101,54	11 948	118
1 187	08 2 15 064	Östringen, Stadt	76684	53,22	11 943	224
1 188	09 7 75 164	Weißenhorn, Stadt	89264	53,41	11 934	223
1 189	05 1 54 028	Kerken	47647	57,99	11 933	206
1 190	05 9 58 008	Bestwig	59909	67,90	11 929	176
1 191	09 2 79 122	Landau a.d. Isar, Stadt	94405	84,67	11 920	141
1 192	08 2 26 038	Ladenburg, Stadt	68526	18,86	11 912	634
1 193	16 0 37 240	Schmölln, Stadt	04626	25,98	11 910	460
1 194	09 6 71 143	Mömbris, Markt	63776	35,91	11 902	332
1 195	03 1 55 003	Dassel, Stadt	37586	113,03	11 885	105
1 196	05 9 62 048	Neuenrade, Stadt	58809	54,12	11 874	219
1 197	06 4 39 012	Gestrich-Winkel, Stadt	65375	59,55	11 870	199
1 198	10 0 44 119	Überherrn	66802	34,30	11 856	346
1 199	05 9 62 008	Balve, Stadt	58802	74,75	11 850	159
1 200	08 1 18 071	Tamm	71732	8,78	11 836	1 360
1 201	09 7 72 200	Schwabmünchen, Stadt	86830	55,51	11 835	213
1 202	09 5 75 112	Bad Windsheim, Stadt	91438	78,21	11 834	151
1 203	05 9 66 008	Drolshagen, Stadt	57489	67,12	11 830	176
1 204	10 0 45 116	Mandelbachtal	66399	57,70	11 828	205
1 205	08 4 25 020	Blaubeuren, Stadt	89143	79,16	11 818	149
1 206	14 0 41 260	Niesky, Stadt	02906	34,34	11 815	344
1 207	08 4 25 039	Erbach	89155	63,29	11 811	187
1 208	13 0 38 240	Ueckermünde, Stadt	17373	171,92	11 807	69
1 209	03 4 58 007	Großenkneten	26197	176,17	11 805	67
1 210	09 5 75 153	Neustadt a.d. Aisch, Stadt	91410	61,22	11 803	193
1 211	03 4 51 008	Wiefelstede	26215	106,00	11 803	111
1 212	07 2 32 018	Bitburg, Stadt	54634	47,53	11 798	248
1 213	03 3 53 035	Tostedt	21255	48,24	11 796	245
1 214	06 4 35 023	Rodenbach	63517	16,71	11 796	706
1 215	08 3 25 057	Sulz am Neckar, Stadt	72172	87,60	11 795	135
1 216	09 1 75 122	Grafing b. München, Stadt	85567	29,57	11 770	399
1 217	05 1 70 004	Alpen	46519	59,54	11 766	198
1 218	01 0 56 048	Tornesch	25436	20,96	11 763	563
1 219	03 2 52 001	Aerzen, Flecken	31855	105,06	11 757	112
1 220	05 7 66 052	Lügde, Stadt	32676	88,62	11 754	133

1) \* Bedeutet daß die Gemeinde mehrere Postleitzahlen hat;  
die hier genannte ist diejenige des Verwaltungssitzes der Gemeinde.

5 Gemeinden mit 5 000 Einwohnern und mehr nach Einwohnergrößenklassen  
mit ihrer Postleitzahl, Fläche, Bevölkerung und Bevölkerungsdichte am 31.12.1993

Lfd. Nr.	Schlüssel- nummer	Gemeinde	Post- leit- zahl 1)	Fläche km 2	Bevölkerung	Ein- wohner je km 2
1 221	06 5 34 010	Gladenbach, Stadt	35075	72,28	11 751	163
1 222	12 0 70 316	Pritzwalk, Stadt	16928	46,19	11 737	255
1 223	12 0 62 024	Bad Liebenwerda, Stadt	04924	138,51	11 733	85
1 224	06 5 31 018	Wettenberg	35435	42,97	11 728	273
1 225	08 2 35 079	Bad Wildbad im Schwarzwald, Stadt	75323	105,26	11 727	111
1 226	10 0 43 113	Merchweiler	66589	12,78	11 724	923
1 227	05 9 74 024	Lippetal	59510	126,58	11 718	93
1 228	06 5 31 012	Linden, Stadt	35440	22,77	11 698	515
1 229	13 0 13 040	Bad Doberan, Stadt	18209	32,68	11 692	359
1 230	01 0 53 116	Schwarzenbek, Stadt	21493	11,56	11 681	1 016
1 231	14 0 33 120	Lichtenstein/ Sa., Stadt	09350	10,69	11 673	1 101
1 232	03 2 54 008	Bockenem, Stadt	31167	109,39	11 658	107
1 233	10 0 46 112	Marpingen	66646	39,67	11 657	294
1 234	09 1 90 148	Schongau, Stadt	86956	21,36	11 643	547
1 235	06 4 33 014	Trebur	65468	50,14	11 632	232
1 236	03 2 51 042	Twistringen, Stadt	27239	114,22	11 626	102
1 237	03 3 57 057	Zeven, Stadt	27404	73,90	11 611	157
1 238	03 4 59 013	Bohnte	49163	110,74	11 611	105
1 239	09 1 90 139	Peißenberg, Markt	82380	32,68	11 605	356
1 240	03 4 52 006	Großefehn	26629	127,22	11 602	91
1 241	08 3 15 015	Breisach am Rhein, Stadt	79206	54,59	11 586	213
1 242	14 0 12 160	Lößnitz, Stadt	08294	19,49	11 586	597
1 243	06 4 33 010	Raunheim, Stadt	65479	12,61	11 584	919
1 244	14 0 36 050	Klingenthal/ Sa., Stadt	08248	28,66	11 583	405
1 245	03 1 55 001	Bad Gandersheim, Stadt	37581	90,42	11 580	128
1 246	09 5 76 127	Hilpoltstein, Stadt	91161	89,44	11 577	129
1 247	05 9 74 036	Rüthen, Stadt	59602	158,10	11 572	73
1 248	08 2 26 103	Sankt Leon-Rot	68789	25,56	11 555	453
1 249	08 3 27 046	Spaichingen, Stadt	78549	18,50	11 540	624
1 250	08 3 26 003	Bad Dürrenheim, Stadt	78073	62,09	11 535	186
1 251	06 4 31 021	Wald-Michelbach	69483	74,35	11 532	155
1 252	06 4 40 001	Altenstadt	63674	30,07	11 529	384
1 253	01 0 53 083	Lauenburg/ Elbe, Stadt	21481	9,54	11 523	1 213
1 254	06 5 33 007	Hadamar, Stadt	65589	40,99	11 516	282
1 255	06 4 31 016	Lorsch, Stadt	64653	25,23	11 514	457
1 256	16 0 17 090	Eisenberg, Stadt	07607	20,90	11 513	551
1 257	08 1 17 015	Donzdorf, Stadt	73072	39,83	11 503	289
1 258	06 6 34 003	Felsberg, Stadt	34587	83,28	11 502	138
1 259	09 2 71 146	Plattling, Stadt	94447	35,82	11 499	321
1 260	05 5 66 056	Mettingen	49497	40,61	11 498	283
1 261	03 4 52 025	Wiesmoor	26639	82,96	11 497	139
1 262	09 3 75 165	Lappersdorf	93138	31,53	11 482	365
1 263	03 3 51 024	Winsen (Aller)	29308	155,38	11 480	74
1 264	06 5 35 016	Schotten, Stadt	63679	133,56	11 469	86
1 265	03 1 53 013	Vienenburg, Stadt	38690	71,14	11 466	161
1 266	09 5 71 145	Feuchtwangen, Stadt	91555	137,38	11 462	83
1 267	03 4 59 030	Quakenbrück, Stadt	49610	17,95	11 450	640
1 268	03 1 58 006	Cremlingen	38162	59,26	11 443	193
1 269	05 1 54 020	Issum	47661	54,51	11 436	210
1 270	08 2 15 084	Ubstadt-Weiher	76698	36,46	11 427	314
1 271	09 2 77 138	Pfarrkirchen, Stadt	84347	52,32	11 403	218
1 272	06 4 35 029	Wächtersbach, Stadt	63607	50,80	11 402	224
1 273	09 5 71 136	Dinkelsbühl, Stadt	91550	75,13	11 392	152
1 274	03 1 54 014	Lehre	38165	71,57	11 387	159
1 275	09 1 89 157	Trostberg, Stadt	83308	51,54	11 383	221
1 276	08 2 26 012	Dossenheim	69221	14,14	11 382	807
1 277	09 7 71 146	Mering, Markt	86415	26,88	11 365	424
1 278	03 4 54 019	Haselünne, Stadt	49740	159,15	11 358	71
1 279	08 1 35 015	Gerstetten	39547	92,42	11 358	123
1 280	06 4 39 004	Geisenheim, Stadt	65366	40,34	11 357	282
1 281	09 1 77 115	Dorfen, Stadt	84405	99,60	11 357	114
1 282	14 0 39 230	Olbernhau, Stadt	09526	66,64	11 350	170
1 283	08 4 35 034	Markdorf, Stadt	88677	40,92	11 346	277
1 284	09 2 73 152	Neustadt a.d. Donau, Stadt	93333	93,58	11 321	121
1 285	05 7 74 040	Wünnenberg, Stadt	33181	161,03	11 317	70
1 286	05 5 70 036	Sassenberg, Stadt	48336	78,02	11 309	145
1 287	06 5 31 009	Langgöns	35428	52,54	11 304	215
1 288	05 5 54 064	Velen	46342	71,88	11 291	157
1 289	03 3 58 008	Fallingb., Stadt	29683	62,60	11 286	180

1) \* Bedeutet daß die Gemeinde mehrere Postleitzahlen hat;  
die hier genannte ist diejenige des Verwaltungssitzes der Gemeinde.

5 Gemeinden mit 5 000 Einwohnern und mehr nach Einwohnergrößenklassen  
mit ihrer Postleitzahl, Fläche, Bevölkerung und Bevölkerungsdichte am 31.12.1993

Lfd. Nr.	Schlüssel- nummer	Gemeinde	Post- leit- zahl 1)	Fläche km 2	Bevölkerung	Ein- wohner je km 2
1 290	12 0 64 044	Bad Freienwalde, Stadt	16259	55,77	11 269	202
1 291	08 1 19 061	Rudersberg	73635	39,37	11 265	287
1 292	09 2 71 141	Osterhofen, Stadt	94486	111,14	11 258	101
1 293	08 3 16 043	Teningen	79331	40,28	11 249	280
1 294	03 1 57 001	Edemissen	31234	103,61	11 243	109
1 295	12 0 64 336	Neuenhagen b. Berlin	15366	18,74	11 208	599
1 296	03 2 52 008	Salzhemmendorf, Flecken	31020	94,31	11 182	119
1 297	08 2 25 109	Walldürn, Stadt	74731	105,88	11 168	106
1 298	12 0 69 304	Kleinmachnow	14532	11,94	11 162	938
1 299	09 7 76 117	Lindenberg i. Allgäu, Stadt	88161	11,85	11 151	945
1 300	03 3 59 013	Drochtersen	21706	126,76	11 131	88
1 301	13 0 21 131	Boizenburg/ Elbe, Stadt	19258	48,09	11 130	232
1 302	09 2 73 110	Abensberg, Stadt	93326	60,28	11 123	185
1 303	06 4 32 020	Roßdorf	64380	20,60	11 117	540
1 304	03 3 53 029	Rosengarten	21224	63,66	11 114	175
1 305	08 3 35 100	Rielasingen-Worblingen	78239	18,57	11 102	600
1 306	08 1 25 102	Weinsberg, Stadt	74189	22,22	11 096	500
1 307	06 6 33 015	Kaufungen	34260	26,13	11 093	425
1 308	12 0 65 356	Zehdenick, Stadt	16792	50,72	11 092	219
1 309	10 0 46 114	Nohfelden	66625	100,71	11 089	110
1 310	12 0 64 428	Rüdersdorf b. Berlin	15562	38,15	11 078	291
1 311	08 2 16 009	Durmersheim	76448	26,15	11 068	424
1 312	03 4 53 013	Saterland	26683	123,63	11 048	89
1 313	09 6 77 131	Gemünden a. Main, Stadt	97737	75,08	11 044	147
1 314	08 2 35 006	Altensteig, Stadt	72213	53,22	11 039	208
1 315	14 0 51 190	Oelsnitz/ Erzgeb., Stadt	09376	19,77	11 036	560
1 316	08 1 15 015	Gärtringen	71116	20,21	11 031	546
1 317	06 6 31 018	Neuhof	36119	90,28	11 030	122
1 318	05 5 66 048	Lotte	49504	37,21	11 029	296
1 319	05 9 74 048	Welver	59514	85,59	11 028	129
1 320	03 2 52 005	Emmerthal	31860	114,63	11 019	96
1 321	08 2 26 028	Heddesheim	68542	14,72	11 016	749
1 322	06 4 35 028	Steinau an der Straße, Stadt	36396	104,84	11 015	105
1 323	09 1 78 120	Eching	85386	37,33	11 014	295
1 324	08 2 36 071	Remchingen	75196	24,05	11 008	459
1 325	05 3 74 028	Morsbach	51597	55,97	10 996	197
1 326	09 3 75 174	Neutraubling, Stadt	93073	9,78	10 995	1 134
1 327	03 4 59 004	Bad Iburg, Stadt	49186	36,45	10 991	302
1 328	16 0 23 390	Hildburghausen, Stadt	98646	37,07	10 951	296
1 329	09 1 79 134	Maisach	82216	53,47	10 949	205
1 330	08 2 36 046	Niefern-Öschelbronn	75223	22,02	10 943	497
1 331	09 3 72 153	Roding, Stadt	93426	113,76	10 940	96
1 332	09 1 87 182	Wasserburg a. Inn, Stadt	83512	18,79	10 937	585
1 333	09 1 80 124	Murnau a. Staffelsee, Markt	82418	38,06	10 936	288
1 334	15 3 40 470	Tangermünde, Stadt	39590	22,00	10 931	497
1 335	09 1 90 140	Peiting, Markt	86971	75,16	10 917	145
1 336	03 4 53 001	Barßel	26676	84,33	10 916	129
1 337	13 0 18 090	Grevesmühlen, Stadt	23936	52,32	10 912	209
1 338	03 4 58 009	Hatten	26209	103,53	10 908	105
1 339	06 5 32 003	Braunfels, Stadt	35619	47,29	10 899	231
1 340	03 3 61 008	Ottersberg, Flecken	28870	99,03	10 899	110
1 341	03 3 57 041	Scheeßel	27383	149,68	10 892	73
1 342	03 3 59 028	Jork	21635	62,27	10 882	175
1 343	14 0 39 170	Marienber, Stadt	09496	66,95	10 881	163
1 344	03 1 52 021	Rosdorf	37124	66,40	10 873	164
1 345	14 0 50 210	Neustadt i. Sa., Stadt	01844	10,25	10 853	1 064
1 346	05 7 54 052	Werther (Westf.), Stadt	33824	35,30	10 850	307
1 347	08 1 18 070	Steinheim an der Murr, Stadt	71711	23,25	10 850	468
1 348	05 3 66 024	Kall	53925	66,08	10 840	164
1 349	08 1 36 042	Lorch, Stadt	73547	34,29	10 838	317
1 350	06 4 39 002	Bad Schwalbach, Kreisstadt	65307	40,29	10 835	270
1 351	08 3 17 034	Gengenbach, Stadt	77723	61,91	10 819	175
1 352	13 0 37 320	Teterow, Stadt	17166	47,16	10 812	230
1 353	03 4 52 012	Inlow	26632	123,01	10 798	88
1 354	12 0 62 124	Elsterwerda, Stadt	04910	40,61	10 793	266
1 355	08 3 15 047	Gundelfingen	79194	14,28	10 792	760
1 356	08 1 26 011	Bretzfeld	74626	64,69	10 790	167
1 357	03 2 54 020	Harsum	31177	49,89	10 788	217
1 358	08 3 26 005	Blumberg, Stadt	78176	98,69	10 785	109

1) \* Bedeutet daß die Gemeinde mehrere Postleitzahlen hat;  
die hier genannte ist diejenige des Verwaltungssitzes der Gemeinde.

5 Gemeinden mit 5 000 Einwohnern und mehr nach Einwohnergrößenklassen  
mit ihrer Postleitzahl, Fläche, Bevölkerung und Bevölkerungsdichte am 31.12.1993

Lfd. Nr.	Schlüssel- nummer	Gemeinde	Post- leit- zahl 1)	Fläche km 2	Bevölkerung	Ein- wohner je km 2
1 359	12 0 69 656	Werder/ Havel, Stadt	14542	27,59	10 766	391
1 360	03 1 57 005	Lengede	38268	34,08	10 752	316
1 361	08 1 19 084	Welzheim, Stadt	73642	37,98	10 733	283
1 362	12 0 73 008	Angermünde, Stadt	16278	43,02	10 731	250
1 363	08 1 15 024	Holzgerlingen, Stadt	71088	13,39	10 730	807
1 364	05 5 58 020	Havixbeck	48329	52,98	10 729	203
1 365	01 0 59 120	Harrislee	24955	18,84	10 721	570
1 366	08 2 15 099	Graben-Neudorf	76676	28,80	10 702	372
1 367	09 7 80 133	Oberstdorf, Markt	87561	230,10	10 689	46
1 368	01 0 55 044	Scharbeutz	23683 *	51,76	10 686	207
1 369	09 2 74 184	Villsbiburg, Stadt	84137	68,89	10 673	155
1 370	08 3 17 026	Ettenheim, Stadt	77955	48,92	10 664	218
1 371	08 4 17 025	Haigerloch, Stadt	72401	76,45	10 663	140
1 372	01 0 62 009	Barsbüttel	22885	24,68	10 646	433
1 373	13 0 29 070	Barth, Stadt	18356	40,65	10 644	262
1 374	07 1 32 006	Betzdorf, Stadt	57518	9,57	10 637	1 120
1 375	08 4 17 044	Meßstetten, Stadt	72469	76,82	10 628	138
1 376	06 4 35 026	Schöneck	61137	21,49	10 628	497
1 377	07 3 38 005	Böhl-Iggelheim	67459	32,83	10 628	324
1 378	09 3 76 119	Burglengenfeld, Stadt	93133	82,84	10 622	128
1 379	07 2 31 502	Morbach	54497	122,16	10 621	87
1 380	09 1 84 134	Oberhaching	82041	26,60	10 619	399
1 381	06 4 40 023	Rosbach v.d. Höhe, Stadt	61191	45,33	10 611	234
1 382	06 4 31 007	Fürth	64658	38,41	10 605	276
1 383	05 5 66 072	Recke	49509	53,48	10 603	199
1 384	08 4 16 048	Ammerbuch	72119	48,06	10 600	221
1 385	05 9 74 008	Bad Sassendorf	59505	63,44	10 595	167
1 386	12 0 63 208	Nauen, Stadt	14641	60,34	10 594	176
1 387	09 4 75 162	Rehau, Stadt	95111	80,33	10 593	132
1 388	08 1 16 047	Neuhausen auf den Fildern	73765	12,47	10 589	854
1 389	09 4 78 165	Staffelstein, Stadt	96231	99,41	10 585	106
1 390	06 4 31 004	Birkenau	69488	24,55	10 580	432
1 391	09 1 79 118	Eichenau	82223	6,96	10 565	1 531
1 392	03 4 55 027	Zetel	26340	81,09	10 549	130
1 393	05 9 74 012	Ense	59469	51,08	10 544	207
1 394	09 5 74 117	Burghann	90559	39,23	10 542	269
1 395	09 2 76 148	Zwiesel, Stadt	94227	41,15	10 533	256
1 396	05 5 58 008	Billerbeck, Stadt	48727	90,86	10 524	116
1 397	03 2 57 028	Obernkirchen, Stadt	31683	32,48	10 519	325
1 398	01 0 60 004	Bad Bramstedt, Stadt	24576	24,00	10 515	438
1 399	16 0 11 250	Meuselwitz, Stadt	04610	21,49	10 496	490
1 400	06 5 32 009	Eschenburg	35713	45,75	10 491	230
1 401	08 3 17 153	Rheinau, Stadt	77866	73,43	10 479	143
1 402	05 5 54 032	Isselburg, Stadt	46419	42,73	10 477	245
1 403	09 1 84 135	Oberschleißheim	85764	30,60	10 473	342
1 404	03 3 57 051	Visselhövede, Stadt	27374	158,81	10 467	66
1 405	03 2 56 025	Rehburg-Loccum, Stadt	31628	99,91	10 463	105
1 406	12 0 63 244	Premnitz, Stadt	14727	11,57	10 445	908
1 407	09 4 79 169	Wunsiedel, Stadt	95632	54,89	10 442	191
1 408	03 4 56 021	Schüttorf, Stadt	48465	11,23	10 437	932
1 409	12 0 65 332	Velten, Stadt	16727	22,98	10 423	455
1 410	03 4 60 003	Dinklage	49413	72,65	10 421	144
1 411	06 4 36 009	Kriftel	65830	6,76	10 420	1 555
1 412	01 0 58 034	Büdelisdorf	24782	6,23	10 416	1 680
1 413	08 1 18 051	Möglingen	71696	9,93	10 413	1 052
1 414	08 2 26 062	Oftersheim	68723	12,77	10 406	819
1 415	09 6 77 157	Marktheidenfeld, Stadt	97828	35,66	10 402	292
1 416	14 0 58 440	Wilkau-Haßlau, Stadt	08112	5,73	10 401	1 825
1 417	06 5 31 002	Biebertal	35444	43,92	10 389	237
1 418	01 0 55 028	Malente	23714	69,06	10 379	150
1 419	09 2 74 126	Ergolding, Markt	84030	37,10	10 373	280
1 420	09 1 82 125	Miesbach, Stadt	83714	32,43	10 368	320
1 421	08 2 15 105	Linkenheim-Hochstetten	76351	23,60	10 357	439
1 422	09 7 73 144	Lauingen (Donau), Stadt	89415	44,29	10 345	234
1 423	06 4 33 009	Nauheim	64569	13,77	10 333	754
1 424	06 5 31 010	Laubach, Stadt	35321	97,01	10 329	106
1 425	08 1 16 015	Denkendorf	73770	13,06	10 328	794
1 426	09 1 86 137	Manching, Markt	85077	35,48	10 313	291
1 427	08 1 36 028	Heubach, Stadt	73540	25,81	10 312	400

1) \* Bedeutet daß die Gemeinde mehrere Postleitzahlen hat;  
die hier genannte ist diejenige des Verwaltungssitzes der Gemeinde.

5 Gemeinden mit 5 000 Einwohnern und mehr nach Einwohnergrößenklassen  
mit ihrer Postleitzahl, Fläche, Bevölkerung und Bevölkerungsdichte am 31.12.1993

Lfd. Nr.	Schlüssel- nummer	Gemeinde	Post- leit- zahl 1)	Fläche km 2	Bevölkerung	Ein- wohner je km 2
1 428	09 1 75 115	Ebersberg, Stadt	85560	40,83	10 306	253
1 429	09 1 71 113	Burgkirchen a.d. Alz	84508	42,93	10 297	240
1 430	08 1 19 042	Leutenbach	71397	14,73	10 286	700
1 431	06 4 39 013	Rüdesheim am Rhein, Stadt	65385	51,45	10 282	200
1 432	14 0 50 300	Sebnitz, Stadt	01855	24,72	10 282	416
1 433	08 1 18 007	Besigheim, Stadt	74354	16,84	10 280	612
1 434	07 3 38 017	Limburgerhof	67117	9,00	10 278	1 142
1 435	06 6 33 023	Schauenburg	34270	30,85	10 271	333
1 436	07 1 37 216	Mülheim-Kärlich	56218	16,30	10 270	630
1 437	08 2 26 060	Nußloch	69226	13,59	10 266	760
1 438	09 4 75 136	Heimbrechts, Stadt	95233	58,65	10 263	175
1 439	09 2 72 151	Waldkirchen, Stadt	94065	80,03	10 255	128
1 440	06 5 35 015	Schlitz, Stadt	36110	142,09	10 254	72
1 441	03 4 53 008	Garrel	49681	113,23	10 249	91
1 442	05 3 58 052	Nörvenich	52388	66,01	10 248	155
1 443	09 1 84 146	Neubiberg	85579	5,76	10 243	1 797
1 444	06 6 33 020	Niestetal	34266	22,15	10 237	463
1 445	05 5 58 040	Rosendahl	48720	94,06	10 223	109
1 446	03 4 57 020	Uplengen	26670	148,85	10 221	69
1 447	05 7 74 028	Lichtenau, Stadt	33165	192,17	10 220	53
1 448	09 1 84 138	Planegg	82152	9,40	10 203	1 085
1 449	03 4 54 014	Geeste	49744	133,07	10 198	77
1 450	06 4 35 027	Sinntal	36391	111,82	10 193	91
1 451	09 6 78 193	Werneck, Markt	97440	73,56	10 176	138
1 452	08 3 26 017	Furtwangen im Schwarzwald, Stadt	78120	82,57	10 172	123
1 453	08 1 17 049	Süßen	73079	12,78	10 172	801
1 454	08 2 15 100	Bad Schönborn	76669	24,09	10 162	423
1 455	09 2 77 145	Simbach a. Inn, Stadt	84359	47,32	10 141	214
1 456	07 1 41 006	Bad Ems, Stadt	56130	15,36	10 132	662
1 457	05 9 74 004	Anröchte	59609	73,77	10 132	137
1 458	09 2 74 113	Altdorf	84032	23,05	10 121	440
1 459	10 0 41 512	Großbrosseln	66352	25,21	10 120	402
1 460	08 1 25 086	Schwaigern, Stadt	74193	49,50	10 116	204
1 461	01 0 59 045	Kappeln, Stadt	24376	43,32	10 110	233
1 462	14 0 17 020	Brand-Erbisdorf, Stadt	09618	24,50	10 103	412
1 463	10 0 44 121	Wallerfangen	66798	42,17	10 099	240
1 464	08 4 35 052	Salem	88682	62,71	10 083	161
1 465	09 7 72 177	Meitingen, Markt	86405	29,87	10 078	338
1 466	03 1 57 004	Lahstedt	31246	43,50	10 077	232
1 467	08 1 25 056	Lauffen am Neckar, Stadt	74348	22,63	10 065	445
1 468	03 4 59 021	Hasbergen	49205	21,73	10 065	464
1 469	05 3 70 008	Gangelst	52538	48,90	10 053	206
1 470	06 4 34 010	Steinbach (Taunus), Stadt	61449	4,40	10 040	2 282
1 471	06 5 35 013	Mücke	35325	86,23	10 023	116
1 472	08 2 35 080	Wildberg, Stadt	72218	56,68	10 019	177
		zusammen ...	X	47 398,22	11 242 236	237

546 Gemeinden mit 7 000 bis unter 10 000 Einwohnern

1 473	09 3 77 154	Tirschenreuth, Stadt	95643	97,15	9 999	103
1 474	08 1 15 044	Schönaich	71101	14,16	9 989	708
1 475	09 4 71 145	Hirschaid, Markt	96114	41,02	9 982	243
1 476	06 4 31 017	Mörlenbach	69509	27,22	9 975	367
1 477	05 5 66 092	Westerkappeln	49492	86,23	9 966	116
1 478	09 6 71 121	Goldbach	63773	10,98	9 950	913
1 479	13 0 24 170	Malchin, Stadt	17139	39,44	9 936	252
1 480	01 0 55 033	Oldenburg in Holstein, Stadt	23758	39,65	9 933	251
1 481	07 1 41 029	Diez, Stadt	65582	12,44	9 931	801
1 482	09 6 76 139	Miltenberg, Stadt	63897	60,18	9 913	165
1 483	05 9 74 032	Möhnesee	59519	123,37	9 897	80
1 484	03 4 55 020	Wangerland	26434	175,35	9 892	56
1 485	08 1 19 041	Korb	71404	8,54	9 884	1 163
1 486	06 5 33 008	Hünfelden	65597	62,70	9 882	158
1 487	15 1 26 010	Aken/ Elbe, Stadt	06385	54,67	9 872	181
1 488	03 3 59 023	Harsefeld, Flecken	21698	51,80	9 854	190
1 489	08 2 36 004	Birkenfeld	75217	19,04	9 847	518
1 490	12 0 68 264	Kyrnitz, Stadt	16866	68,61	9 845	144

1) \* Bedeutet daß die Gemeinde mehrere Postleitzahlen hat;  
die hier genannte ist diejenige des Verwaltungssitzes der Gemeinde.



5 Gemeinden mit 5 000 Einwohnern und mehr nach Einwohnergrößenklassen  
mit ihrer Postleitzahl, Fläche, Bevölkerung und Bevölkerungsdichte am 31.12.1993

Lfd. Nr.	Schlüssel- nummer	Gemeinde	Post- leit- zahl 1)	Fläche km 2	Bevölkerung	Ein- wohner je km 2
1 491	08 4 15 019	Eningen unter Achalm .....	72800	23,16	9 844	426
1 492	08 2 36 072	Straubenhardt .....	75334	33,08	9 840	298
1 493	05 5 54 040	Raesfeld .....	46348	57,81	9 834	170
1 494	13 0 14 070	Bützow, Stadt .....	18246	33,50	9 832	293
1 495	15 1 24 210	Jessen/ Elster, Stadt .....	06917	133,27	9 820	74
1 496	01 0 60 092	Wahlstedt, Stadt .....	23812	15,74	9 819	625
1 497	08 4 37 076	Mengen, Stadt .....	88512	49,78	9 810	197
1 498	09 1 87 165	Raubling .....	83064	44,27	9 808	222
1 499	03 2 57 006	Bad Nenndorf .....	31542	23,23	9 803	423
1 500	08 4 25 071	Laichingen, Stadt .....	89150	69,85	9 791	140
1 501	06 5 32 014	Hüttenberg .....	35625	40,74	9 783	240
1 502	08 4 15 092	Lichtenstein .....	72805	34,24	9 780	286
1 503	08 3 36 084	Steinen .....	79585	46,86	9 775	209
1 504	03 3 54 018	Lüchow, Stadt .....	29439	89,11	9 767	110
1 505	07 1 32 063	Kirchen (Sieg) .....	57548	39,60	9 754	246
1 506	06 4 35 001	Bad Orb, Stadt .....	63619	47,78	9 753	204
1 507	09 7 77 121	Buchloe, Stadt .....	86807	36,16	9 752	270
1 508	03 2 54 014	Elze, Stadt .....	31008	47,59	9 729	205
1 509	10 0 45 115	Kirkel .....	66459	31,38	9 727	311
1 510	08 2 26 063	Plankstadt .....	68723	8,39	9 724	1 172
1 511	06 5 31 016	Reiskirchen .....	35447	44,98	9 723	217
1 512	08 2 26 107	Hirschberg an der Bergstraße .....	69493	12,35	9 718	790
1 513	05 7 62 012	Borgentreich, Stadt .....	34434	138,56	9 715	70
1 514	08 2 16 049	Sinzheim .....	76547	28,49	9 706	342
1 515	09 1 84 122	Grünwald .....	82031	7,68	9 700	1 276
1 516	03 4 62 005	Friedeburg .....	26446	163,57	9 691	59
1 517	09 3 72 126	Furth i. Wald, Stadt .....	93437	67,09	9 682	145
1 518	03 4 51 001	Apen .....	26689	76,71	9 675	126
1 519	09 5 73 120	Langenzenn, Stadt .....	90579	46,30	9 658	209
1 520	03 3 61 005	Kirchlinteln .....	27308	174,12	9 653	55
1 521	06 5 31 013	Lollar, Stadt .....	35457	21,90	9 641	440
1 522	16 0 41 130	Hermisdorf, Stadt .....	07629	7,53	9 629	1 284
1 523	08 3 15 076	Neuenburg am Rhein, Stadt .....	79395	44,12	9 621	218
1 524	03 1 53 008	Liebenburg .....	38704	78,35	9 613	123
1 525	15 1 18 050	Gräfenhainichen, Stadt .....	06773	41,51	9 612	232
1 526	07 3 38 004	Bobenheim-Roxheim .....	67240	20,45	9 605	471
1 527	06 6 36 001	Bad Sooden-Allendorf, Stadt .....	37242	73,52	9 604	131
1 528	08 3 35 028	Gottmadingen .....	78244	23,59	9 587	408
1 529	09 1 72 111	Ainring .....	83404	32,95	9 564	291
1 530	14 0 47 130	Gröditz, Stadt .....	01609	7,80	9 552	1 225
1 531	10 0 44 113	Nalbach .....	66809	22,46	9 546	426
1 532	09 3 76 141	Maxhütte-Haidhof, Stadt .....	93142	34,71	9 544	275
1 533	09 1 75 127	Markt Schwaben, Markt .....	85570	10,86	9 542	884
1 534	03 3 53 032	Stelle .....	21435	38,49	9 512	248
1 535	09 1 87 130	Feldkirchen-Westerham .....	83620	52,32	9 512	182
1 536	09 7 71 142	Kissing .....	86438	23,12	9 511	412
1 537	01 0 54 151	Westerland, Stadt .....	25980	10,45	9 493	913
1 538	05 5 58 036	Olfen, Stadt .....	59399	52,42	9 491	181
1 539	05 7 66 012	Barntrop, Stadt .....	32683	59,46	9 486	160
1 540	15 1 34 050	Coswig/ Anhalt, Stadt .....	06869	21,70	9 471	436
1 541	16 0 32 320	Neustadt/ Orla, Stadt .....	07806	24,14	9 470	393
1 542	07 1 37 226	Vallendar, Stadt .....	56179	13,22	9 461	717
1 543	06 4 37 009	Höchst i. Odw. ....	64739	30,51	9 461	310
1 544	07 3 37 038	Herxheim bei Landau/ Pfalz .....	76863	29,12	9 459	325
1 545	06 4 38 003	Egelsbach .....	63329	14,82	9 455	639
1 546	09 1 87 177	Stephanskirchen .....	83071	26,51	9 444	356
1 547	08 1 18 067	Schwieberdingen .....	71701	14,87	9 437	638
1 548	14 0 12 250	Zwönitz, Stadt .....	08297	34,12	9 431	277
1 549	06 6 36 011	Sontra, Stadt .....	36205	111,29	9 420	85
1 550	07 1 33 052	Kirn, Stadt .....	55606	16,52	9 419	571
1 551	12 0 67 036	Beeskow, Stadt .....	15848	77,10	9 415	122
1 552	03 4 59 022	Hilte am Teutoburger Wald .....	49176	52,60	9 401	179
1 553	07 1 43 032	Höhr-Grenzhausen, Stadt .....	56203	15,88	9 397	595
1 554	14 0 13 080	Falkenstein/ Vogtl., Stadt .....	08223	16,96	9 390	556
1 555	05 7 66 060	Schieder-Schwalenberg, Stadt .....	32816	60,07	9 387	156
1 556	03 2 55 008	Delligsen, Flecken .....	31073	36,01	9 371	260
1 557	09 1 87 162	Prien a. Chiemsee, Markt .....	83209	20,69	9 365	455
1 558	03 4 59 017	Fürstenau, Stadt .....	49584	78,74	9 361	119
1 559	07 3 35 022	Landstuhl, Stadt .....	66849	15,35	9 349	611

1) \* Bedeutet daß die Gemeinde mehrere Postleitzahlen hat;  
die hier genannte ist diejenige des Verwaltungssitzes der Gemeinde.

5 Gemeinden mit 5 000 Einwohnern und mehr nach Einwohnergrößenklassen  
mit ihrer Postleitzahl, Fläche, Bevölkerung und Bevölkerungsdichte am 31.12.1993

Lfd. Nr.	Schlüssel- nummer	Gemeinde	Post- leit- zahl 1)	Fläche km 2	Bevölkerung	Ein- wohner je km 2
1 560	09 1 88 141	Tutzing	82327	35,65	9 348	263
1 561	09 6 79 147	Höchberg, Markt	97204	7,55	9 342	1 246
1 562	01 0 58 005	Altenholz	24161	19,51	9 337	479
1 563	03 3 61 003	Dörverden	27313	83,47	9 329	112
1 564	08 4 26 097	Riedlingen, Stadt	88499	64,98	9 328	144
1 565	08 1 15 042	Rutesheim	71277	16,24	9 326	576
1 566	07 1 31 090	Grafschaft	53501	57,55	9 324	162
1 567	16 0 19 610	Weida, Stadt	07570	12,59	9 313	745
1 568	12 0 62 224	Herzberg/ Elster, Stadt	04916	44,46	9 308	210
1 569	06 4 33 004	Gernsheim, Stadt	64579	40,11	9 304	232
1 570	05 3 58 044	Nideggen, Stadt	52385	64,98	9 303	143
1 571	08 1 16 070	Weilheim an der Teck, Stadt	73235	26,52	9 302	351
1 572	05 7 66 004	Augustdorf	32832	42,21	9 302	220
1 573	06 5 34 016	Neustadt (Hessen), Stadt	35279	56,88	9 301	164
1 574	06 5 34 021	Wetter (Hessen), Stadt	35083	104,56	9 289	89
1 575	09 2 78 118	Bogen, Stadt	94327	49,73	9 284	187
1 576	08 3 17 005	Appenweier	77767	38,03	9 276	244
1 577	09 3 71 113	Auerbach i.d. OPf., Stadt	91275	70,24	9 266	132
1 578	08 3 35 022	Engen, Stadt	78234	70,53	9 258	131
1 579	08 2 15 059	Oberderdingen	75038	33,57	9 252	276
1 580	01 0 56 002	Barmstedt, Stadt	25355	17,16	9 251	541
1 581	08 1 19 055	Plüderhausen	73655	26,13	9 243	354
1 582	06 6 31 006	Eichenzell	36124	55,97	9 239	165
1 583	05 5 66 088	Tecklenburg, Stadt	49545	69,60	9 236	133
1 584	09 6 75 174	Volkach, Stadt	97332	60,43	9 211	153
1 585	08 1 16 081	Aichtal, Stadt	72631	23,64	9 193	390
1 586	06 5 33 013	Runkel, Stadt	65594	43,75	9 187	210
1 587	07 3 33 019	Eisenberg (Pfalz), Stadt	67304	18,71	9 187	491
1 588	08 4 15 014	Dettingen an der Erms	72581	15,82	9 182	581
1 589	08 3 15 064	Kirchzarten	79199	21,14	9 175	435
1 590	09 1 81 114	Dießen a. Ammersee, Markt	86911	82,64	9 172	111
1 591	09 3 71 136	Kümmersbruck	92245	46,38	9 170	198
1 592	03 3 56 011	Worpswede	27726	76,13	9 168	120
1 593	08 1 16 079	Lenningen	73252	41,44	9 167	221
1 594	08 1 16 020	Frickenhäuser	72636	11,35	9 150	810
1 595	05 1 54 064	Weeze	47652	79,50	9 145	115
1 596	16 0 14 090	Bad Frankenhausen/ Kyffhäuser, Stadt	06567	48,12	9 143	190
1 597	06 4 35 018	Linsengericht	63589	29,82	9 138	307
1 598	05 9 58 016	Eslohe (Sauerland)	59889	113,30	9 137	81
1 599	01 0 55 021	Heiligenhafen, Stadt	23774	18,21	9 134	502
1 600	09 6 79 202	Veitshöchheim	97209	10,76	9 111	851
1 601	09 5 73 125	Roßtal, Markt	90574	44,41	9 108	205
1 602	06 5 33 018	Weilmünster, Marktflecken	35789	77,42	9 104	118
1 603	09 7 75 139	Elchingen	89275	24,90	9 097	365
1 604	05 7 58 028	Rödinghausen	32289	36,27	9 096	251
1 605	14 0 21 560	Waldheim, Stadt	04736	16,34	9 094	558
1 606	09 1 86 162	Wolnzach, Markt	85283	91,55	9 092	99
1 607	09 4 75 156	Naila, Stadt	95119	37,05	9 090	246
1 608	08 2 36 076	Königsbach-Stein	75203	33,72	9 086	270
1 609	06 4 40 019	Ortenberg, Stadt	63683	54,70	9 073	166
1 610	06 4 39 007	Hünstetten	65510	50,56	9 071	180
1 611	03 3 55 001	Adendorf	21365	16,08	9 068	567
1 612	06 6 33 008	Fuldabrück	34277	17,85	9 060	509
1 613	03 4 57 017	Ostthaurderfehn	26842	51,00	9 046	177
1 614	06 5 32 008	Ehringshausen	35630	45,43	9 041	199
1 615	10 0 46 115	Nonnweiler	66620	66,76	9 039	136
1 616	08 2 15 107	Oberhausen-Rheinhausen	68794	18,95	9 038	478
1 617	03 1 52 011	Gleichen	37130	128,92	9 034	70
1 618	08 2 35 008	Bad Liebenzell, Stadt	75378	33,80	9 032	267
1 619	03 3 51 012	Hambühren	29313	56,68	9 029	160
1 620	09 6 76 122	Erlenbach a. Main, Stadt	63906	15,70	9 021	575
1 621	09 5 73 114	Cadolzburg, Markt	90556	45,44	9 018	199
1 622	03 1 57 002	Hohenhameln	31249	69,42	9 006	130
1 623	09 7 72 130	Diedorf	86420	33,22	9 006	271
1 624	06 4 37 001	Bad König, Stadt	64732	46,72	9 001	193
1 625	09 2 74 128	Essenbach	84051	83,57	8 996	108
1 626	08 1 15 051	Weil im Schönbuch	71093	26,13	8 971	344
1 627	09 7 74 121	Burgau, Stadt	89331	25,92	8 967	346
1 628	14 0 51 130	Lugau/ Erzgeb., Stadt	09385	6,32	8 961	1 422

1) \* Bedeutet daß die Gemeinde mehrere Postleitzahlen hat;  
die hier genannte ist diejenige des Verwaltungssitzes der Gemeinde.

5 Gemeinden mit 5 000 Einwohnern und mehr nach Einwohnergrößenklassen  
mit ihrer Postleitzahl, Fläche, Bevölkerung und Bevölkerungsdichte am 31.12.1993

Lfd. Nr.	Schlüssel- nummer	Gemeinde	Post- leit- zahl 1)	Fläche km 2	Bevölkerung	Ein- wohner je km 2
1 629	09 1 76 126	Gaimersheim, Markt .....	85080	28,22	8 954	318
1 630	15 2 33 210	Querfurt, Stadt .....	06268	23,65	8 942	379
1 631	14 0 32 200	Hainichen, Stadt .....	09661	20,34	8 936	440
1 632	08 1 16 035	Köngen .....	73257	12,52	8 928	714
1 633	05 3 82 052	Ruppichteroth .....	53809	61,95	8 926	144
1 634	09 2 72 120	Grafenau, Stadt .....	94481	63,80	8 922	140
1 635	09 1 71 132	Töging a. Inn, Stadt .....	84513	13,70	8 921	651
1 636	01 0 55 042	Timmendorfer Strand .....	23669	20,09	8 920	446
1 637	05 5 66 064	Nordwalde .....	48356	51,26	8 909	174
1 638	06 4 37 013	Reichelsheim (Odenwald) .....	64385	58,21	8 879	153
1 639	01 0 53 129	Wentorf bei Hamburg .....	21465	6,87	8 878	1 306
1 640	03 3 57 016	Gnarrenburg .....	27442	122,90	8 867	72
1 641	09 7 80 112	Altusried, Markt .....	87452	91,83	8 865	97
1 642	09 5 74 157	Schwarzenbruck .....	90592	22,21	8 861	399
1 643	03 3 60 002	Bad Bevensen, Stadt .....	29549	47,99	8 857	185
1 644	09 1 88 124	Herrsching a. Ammersee .....	82211	20,87	8 855	426
1 645	03 4 55 014	Sande .....	26452	44,86	8 849	198
1 646	06 6 32 009	Heringen (Werra), Stadt .....	36266	61,18	8 847	145
1 647	03 1 56 003	Bad Sachsa, Stadt .....	37441	33,14	8 841	267
1 648	05 7 62 040	Willebadessen, Stadt .....	34439	128,13	8 841	69
1 649	09 1 73 135	Lenggries .....	83661	242,88	8 840	36
1 650	08 2 35 065	Schöenberg .....	75328	37,22	8 837	238
1 651	06 5 34 008	Ebsdorfergrund .....	35085	72,85	8 836	121
1 652	07 1 32 117	Wissen, Stadt .....	57537	34,88	8 835	254
1 653	08 1 15 001	Aidlingen .....	71134	26,56	8 831	333
1 654	08 1 25 058	Leingarten .....	74211	23,48	8 826	377
1 655	08 1 35 032	Steinheim am Albuch .....	89555	82,40	8 820	107
1 656	03 3 55 009	Bleckede, Stadt .....	21354	141,03	8 815	63
1 657	03 4 54 054	Twist .....	49767	105,63	8 810	83
1 658	05 3 70 024	Selfkant .....	52538	41,76	8 808	211
1 659	03 4 59 015	Dissen am Teutoburger Wald, Stadt .....	49201	31,90	8 803	276
1 660	05 9 54 004	Breckerfeld, Stadt .....	58339	58,66	8 794	150
1 661	15 3 31 590	Osterburg/ Altmark, Stadt .....	39606	39,93	8 794	220
1 662	06 4 40 024	Wölfersheim .....	61200	43,15	8 786	204
1 663	05 5 58 028	Nordkirchen .....	59394	52,43	8 784	168
1 664	14 0 23 050	Bad Döben, Stadt .....	04849	24,52	8 763	358
1 665	01 0 62 023	Großhansdorf .....	22927	11,20	8 758	782
1 666	01 0 62 090	Ammersbek .....	22949	17,71	8 735	494
1 667	08 1 25 069	Neuenstadt am Kocher, Stadt .....	74196	41,18	8 728	212
1 668	05 3 66 020	Heilenthal .....	53940	137,80	8 715	63
1 669	08 4 17 008	Bisingen .....	72406	32,84	8 712	266
1 670	09 1 81 128	Kaufering .....	86916	17,64	8 709	495
1 671	03 2 54 017	Giesen .....	31180	33,91	8 708	257
1 672	06 5 34 003	Bad Endbach .....	35080	39,84	8 704	219
1 673	08 2 15 103	Karlsdorf-Neuthard .....	76689	14,01	8 704	622
1 674	08 4 25 031	Dornstadt .....	89160	59,24	8 699	147
1 675	10 0 46 111	Freisen .....	66629	48,04	8 694	181
1 676	06 4 40 017	Niddatal, Stadt .....	61194	40,21	8 670	216
1 677	03 4 60 010	Visbek .....	49429	84,07	8 662	103
1 678	03 1 52 026	Staufenberg .....	34355	77,55	8 653	112
1 679	03 1 55 010	Nörten-Hardenberg, Flecken .....	37176	54,10	8 639	160
1 680	03 4 61 004	Elsfleth, Stadt .....	26931	115,13	8 632	75
1 681	05 3 58 040	Merzenich .....	52399	37,92	8 629	228
1 682	08 1 36 050	Oberkochen, Stadt .....	73447	23,56	8 628	367
1 683	09 7 80 143	Waltenhofen .....	87448	59,75	8 626	144
1 684	03 4 54 010	Emsbüren .....	48488	139,27	8 625	62
1 685	06 4 31 003	Biblis .....	68647	40,44	8 615	213
1 686	03 4 59 029	Ostercappeln .....	49179	100,19	8 612	86
1 687	14 0 51 230	Thalheim/ Erzgeb., Stadt .....	09380	10,92	8 606	790
1 688	09 7 75 134	Nersingen .....	89278	24,39	8 605	354
1 689	13 0 24 220	Stavenhagen, Reuterstadt, Stadt .....	17153	40,79	8 604	211
1 690	08 2 36 070	Keltern .....	75210	29,84	8 593	288
1 691	03 4 56 014	Neuenhaus, Stadt .....	49828	31,31	8 586	274
1 692	06 4 32 001	Alsbach-Hähnlein .....	64665	15,78	8 584	547
1 693	09 6 76 145	Obernburg a. Main, Stadt .....	63785	24,82	8 573	346
1 694	09 4 75 168	Schwarzenbach a.d. Saale, Stadt .....	95126	58,83	8 563	146
1 695	09 1 86 122	Geisenfeld, Stadt .....	85290	88,33	8 546	97
1 696	03 4 56 025	Wietmarschen .....	49835	118,91	8 545	72
1 697	05 7 66 024	Dörentrup .....	32694	49,79	8 526	172

1). \* Bedeutet daß die Gemeinde mehrere Postleitzahlen hat;  
die hier genannte ist diejenige des Verwaltungssitzes der Gemeinde.

5 Gemeinden mit 5 000 Einwohnern und mehr nach Einwohnergrößenklassen  
mit ihrer Postleitzahl, Fläche, Bevölkerung und Bevölkerungsdichte am 31.12.1993

Lfd. Nr.	Schlüssel- nummer	Gemeinde	Post- leit- zahl 1)	Fläche km 2	Bevölkerung	Ein- wohner je km 2
1 698	06 4 40 007	Florstadt	61197	39,60	8 526	215
1 699	09 1 75 135	Poing	85586	12,89	8 524	666
1 700	06 5 33 004	Dornburg	65599	33,21	8 508	256
1 701	09 1 72 134	Teisendorf, Markt	83317	86,76	8 503	98
1 702	09 1 71 125	Neuötting, Stadt	84524	25,86	8 496	329
1 703	08 2 15 090	Weingarten (Baden)	76356	29,40	8 494	289
1 704	08 3 16 017	Herbolzheim, Stadt	79336	35,48	8 492	240
1 705	09 1 80 123	Mittenwald, Markt	82481	132,85	8 480	64
1 706	03 2 54 029	Schellerten	31174	80,02	8 477	106
1 707	08 3 17 141	Willstätt	77731	55,26	8 461	153
1 708	03 1 55 008	Kreiensen	37547	65,25	8 460	130
1 709	05 3 70 032	Waldfeucht	52525	30,27	8 455	280
1 710	09 5 71 165	Heilsbronn, Stadt	91560	62,21	8 436	136
1 711	08 1 15 029	Magstadt	71106	19,12	8 436	442
1 712	06 5 32 015	Lahnau	35633	23,93	8 427	353
1 713	09 1 84 139	Pullach i. Isartal	82049	7,41	8 423	1 138
1 714	06 4 34 012	Wehrheim	61273	38,38	8 419	220
1 715	05 5 66 044	Lienen	49536	73,26	8 415	115
1 716	09 2 76 144	Viechtach, Stadt	94234	62,49	8 405	135
1 717	08 4 36 008	Aulendorf, Stadt	88326	52,36	8 404	161
1 718	14 0 49 090	Johanngeorgenstadt, Stadt	08349	29,63	8 403	284
1 719	08 4 37 078	Meßkirch, Stadt	88605	76,22	8 393	110
1 720	09 6 76 121	Elsenfeld, Markt	63820	24,37	8 386	345
1 721	08 2 16 008	Bühlertal	77830	17,68	8 382	476
1 722	06 6 31 008	Flieden	36103	49,65	8 368	169
1 723	06 4 32 021	Schaaflheim	64850	32,16	8 359	260
1 724	07 3 39 009	Budenheim	55257	10,61	8 358	788
1 725	09 5 74 156	Schwaig b. Nürnberg	90571	5,99	8 357	1 416
1 726	12 0 66 320	Vetschau, Stadt	03226	18,09	8 352	464
1 727	08 4 15 060	Pliezhausen	72124	17,30	8 352	483
1 728	09 4 71 159	Memmelsdorf	96117	26,26	8 350	319
1 729	08 1 19 068	Schwaikheim	71409	9,22	8 347	907
1 730	05 7 54 004	Borgholzhausen, Stadt	33829	55,83	8 344	150
1 731	05 7 74 004	Altenbeken	33184	76,22	8 339	109
1 732	05 5 70 024	Everswinkel	48351	68,71	8 337	121
1 733	05 3 58 016	Hürtgenwald	52393	87,99	8 333	95
1 734	03 3 51 013	Hermannsburg	29320	118,61	8 327	70
1 735	13 0 38 040	Eggesin, Stadt	17367	87,99	8 324	95
1 736	03 4 53 005	Emstek	49685	108,10	8 323	77
1 737	16 0 25 310	Kahla, Stadt	07768	7,97	8 321	1 053
1 738	09 6 78 174	Schonungen	97453	80,85	8 314	103
1 739	03 1 51 025	Sassenburg	38524	88,39	8 308	94
1 740	07 3 35 038	Ramstein-Miesenbach, Stadt	66877	43,02	8 301	193
1 741	08 4 36 052	Kißlegg	88353	92,40	8 294	90
1 742	05 1 54 040	Kranenburg	47559	76,95	8 292	108
1 743	14 0 21 270	Leisnig, Stadt	04703	29,98	8 290	277
1 744	06 4 34 009	Schmitten	61389	35,50	8 287	233
1 745	12 0 64 380	Petershagen-Eggersdorf	15370	17,20	8 285	482
1 746	08 3 17 151	Neuried	77743	57,85	8 268	143
1 747	09 1 77 139	Taufkirchen (Vils)	84416	70,18	8 268	118
1 748	03 1 57 008	Wendeburg	38176	59,97	8 254	138
1 749	07 3 34 013	Kandel, Stadt	76870	26,64	8 248	310
1 750	14 0 58 140	Kirchberg, Stadt	08107	9,18	8 247	906
1 751	16 0 33 070	Bad Blankenburg, Stadt	07422	30,93	8 244	267
1 752	09 1 74 131	Markt Indersdorf, Markt	85229	68,42	8 241	120
1 753	15 2 23 070	Hohenmölsen, Stadt	06679	16,55	8 235	499
1 754	09 6 71 140	Mainaschaff	63814	7,24	8 232	1 143
1 755	03 2 54 032	Söhlde	31185	57,08	8 231	144
1 756	12 0 67 440	Schöneiche b. Berlin	15566	17,46	8 228	473
1 757	07 1 31 006	Bad Breisig, Stadt	53498	19,94	8 227	413
1 758	06 4 31 019	Rimbach	64668	23,15	8 215	356
1 759	05 5 70 032	Ostbevern	48346	89,00	8 214	92
1 760	14 0 13 170	Rodewisch, Stadt	08228	22,31	8 213	368
1 761	03 4 52 007	Großheide	26532	69,32	8 212	118
1 762	06 4 36 012	Sulzbach (Taunus)	65843	7,85	8 211	1 053
1 763	08 3 16 020	Kenzingen, Stadt	79341	36,93	8 205	222
1 764	09 1 71 117	Garching a.d. Alz	84518	25,87	8 196	318
1 765	09 2 75 124	Griesbach i. Rottal, Stadt	94086	70,19	8 194	117
1 766	05 5 54 060	Südlohn	46354	45,54	8 185	180

1) \* Bedeutet daß die Gemeinde mehrere Postleitzahlen hat;  
die hier genannte ist diejenige des Verwaltungssitzes der Gemeinde.

5 Gemeinden mit 5 000 Einwohnern und mehr nach Einwohnergrößenklassen  
mit ihrer Postleitzahl, Fläche, Bevölkerung und Bevölkerungsdichte am 31.12.1993

Lfd. Nr.	Schlüssel- nummer	Gemeinde	Post- leit- zahl 1)	Fläche km 2	Bevölkerung	Ein- wohner je km 2
1 767	05 5 66 004	Altenberge .....	48341	62,54	8 185	131
1 768	12 0 62 092	Doberlug-Kirchhain, Stadt .....	03253	48,18	8 182	170
1 769	05 3 66 008	Blankenheim .....	53945	148,55	8 180	55
1 770	09 4 71 140	Hallstadt, Stadt .....	96103	14,52	8 176	564
1 771	06 6 31 011	Großenlöder .....	36137	73,92	8 175	111
1 772	09 6 71 124	Haibach .....	63808	7,35	8 172	1 119
1 773	08 1 15 048	Waldenbuch, Stadt .....	71111	22,70	8 169	360
1 774	03 3 54 004	Dannenberg (Elbe), Stadt .....	29451	76,27	8 167	107
1 775	09 1 75 124	Kirchseeon, Markt .....	85614	17,91	8 166	456
1 776	12 0 66 296	Schwarzheide N.L., Stadt .....	01987	33,21	8 153	246
1 777	08 3 15 132	March .....	79232	17,78	8 150	460
1 778	01 0 62 053	Oststeinbek .....	22113	11,37	8 148	721
1 779	15 2 27 220	Leuna, Stadt .....	06237	12,69	8 135	646
1 780	05 3 58 056	Titz .....	52445	68,58	8 133	119
1 781	05 9 58 028	Medebach, Stadt .....	59964	126,05	8 128	65
1 782	05 9 70 012	Erndtebrück .....	57339	70,86	8 128	115
1 783	14 0 37 630	Zwenkau, Stadt .....	04442	36,72	8 125	221
1 784	07 3 31 055	Osthofen, Stadt .....	67574	18,63	8 124	437
1 785	07 3 35 003	Bruchmühlbach-Miesau .....	66892	26,88	8 116	303
1 786	08 3 16 012	Endingen am Kaiserstuhl, Stadt .....	79346	26,73	8 113	304
1 787	03 1 55 005	Hardeggen, Stadt .....	37181	83,86	8 111	97
1 788	01 0 61 049	Kellinghusen, Stadt .....	25548	18,81	8 099	431
1 789	08 3 37 066	Laufenburg (Baden), Stadt .....	79725	23,58	8 088	344
1 790	06 6 34 007	Gudensberg, Stadt .....	34281	46,50	8 084	174
1 791	13 0 25 120	Friedland, Stadt .....	17098	53,93	8 079	150
1 792	09 6 72 135	Münnerstadt, Stadt .....	97702	93,12	8 067	87
1 793	03 4 55 025	Bockhorn .....	26345	76,96	8 066	105
1 794	06 6 34 004	Frielendorf .....	34621	85,82	8 061	94
1 795	08 1 16 076	Aichwald .....	73773	14,68	8 058	552
1 796	07 2 33 501	Daun, Stadt .....	54550	48,97	8 056	165
1 797	08 2 26 010	Dielheim .....	69234	22,69	8 050	356
1 798	09 1 72 116	Berchtesgaden, Markt .....	83471	34,78	8 045	232
1 799	08 2 15 089	Walzbachtal .....	75045	36,72	8 040	219
1 800	07 3 37 005	Bad Bergzabern, Stadt .....	76887	10,71	8 034	751
1 801	08 4 26 014	Bad Schussenried, Stadt .....	88427	55,01	8 034	146
1 802	09 6 77 114	Arnstein, Stadt .....	97450	112,17	8 034	72
1 803	06 6 36 004	Großalmerode, Stadt .....	37247	37,62	8 033	214
1 804	08 1 36 045	Neresheim, Stadt .....	73450	118,55	8 027	68
1 805	09 1 82 119	Hausham .....	83734	22,29	8 022	361
1 806	06 4 35 003	Biebergemünd .....	63599	78,54	8 021	102
1 807	06 4 39 005	Heidenrod .....	65321	95,93	8 006	83
1 808	13 0 39 280	Malchow, Stadt .....	17213	44,58	8 004	180
1 809	09 3 73 112	Berching, Stadt .....	92334	131,13	8 002	61
1 810	09 6 72 117	Burkardroth, Markt .....	97705	60,45	7 994	132
1 811	09 5 74 155	Schnaittach, Markt .....	91220	49,36	7 990	162
1 812	03 3 52 022	Hemmoor, Stadt .....	21745	45,08	7 977	177
1 813	14 0 14 840	Wilthen, Stadt .....	02681	17,06	7 974	469
1 814	08 1 18 060	Oberstenfeld .....	71720	21,10	7 959	377
1 815	05 3 58 020	Inden .....	52459	35,92	7 949	221
1 816	12 0 72 016	Blankenfelde .....	15827	12,26	7 947	651
1 817	09 3 75 148	Hemau, Stadt .....	93155	122,30	7 945	65
1 818	14 0 16 250	Kitzscher, Stadt .....	04567	18,04	7 934	441
1 819	08 1 19 076	Urbach .....	73660	20,76	7 932	383
1 820	07 1 37 069	Mendig, Stadt .....	56743	23,79	7 918	334
1 821	09 1 76 114	Beilngries, Stadt .....	92339	100,12	7 917	79
1 822	09 7 73 182	Wertingen, Stadt .....	86637	51,86	7 908	153
1 823	03 2 52 004	Coppenbrügge, Flecken .....	31863	89,81	7 902	88
1 824	06 5 35 009	Hornberg (Ohm), Stadt .....	35315	88,02	7 901	90
1 825	08 1 26 069	Pfedelbach .....	74629	41,29	7 890	192
1 826	09 3 76 149	Nittenau, Stadt .....	93149	93,13	7 884	85
1 827	09 3 76 147	Neunburg vorm Wald, Stadt .....	92431	110,37	7 858	71
1 828	09 3 77 158	Waldsassen, Stadt .....	95652	66,55	7 843	118
1 829	05 7 66 064	Schlangen .....	33189	75,98	7 834	103
1 830	06 6 35 021	Waldeck, Stadt .....	34513	115,74	7 831	68
1 831	09 7 78 186	Ottobeuren, Markt .....	87724	56,09	7 828	140
1 832	09 7 74 143	Ichenhausen, Stadt .....	89335	34,23	7 822	229
1 833	14 0 37 030	Böhlitz-Ehrenberg .....	04430	8,66	7 811	908
1 834	06 4 38 007	Mainhausen .....	63533	17,92	7 805	436
1 835	09 3 72 171	Waldmünchen, Stadt .....	93449	101,16	7 800	77

1) \* Bedeutet daß die Gemeinde mehrere Postleitzahlen hat;  
die hier genannte ist diejenige des Verwaltungssitzes der Gemeinde.

5 Gemeinden mit 5 000 Einwohnern und mehr nach Einwohnergrößenklassen  
mit ihrer Postleitzahl, Fläche, Bevölkerung und Bevölkerungsdichte am 31.12.1993

Lfd. Nr.	Schlüssel- nummer	Gemeinde	Post- leit- zahl 1)	Fläche km 2	Bevölkerung	Ein- wohner je km 2
1 836	12 0 69 020	Belzig, Stadt	14806	36,83	7 796	212
1 837	12 0 60 288	Zepernick	16341	13,00	7 789	599
1 838	12 0 71 244	Kolkwitz	03099	103,98	7 788	75
1 839	09 7 79 201	Rain, Stadt	86641	77,12	7 764	101
1 840	09 1 75 139	Zorneding	85604	23,74	7 763	328
1 841	03 4 61 009	Stadland	26935 *	113,39	7 745	68
1 842	14 0 40 510	Weinböhla	01689	19,02	7 744	408
1 843	14 0 21 200	Hartha, Stadt	04746	15,59	7 743	500
1 844	08 1 35 025	Königsbronn	89551	45,53	7 740	170
1 845	06 5 31 017	Staufenberg, Stadt	35460	28,11	7 728	275
1 846	03 4 53 006	Essen (Oldenburg)	49632	97,98	7 723	79
1 847	06 5 33 014	Selters (Taunus)	65618	40,47	7 722	191
1 848	01 0 57 025	Heikendorf	24226	14,76	7 716	525
1 849	06 5 31 007	Heuchelheim	35452	10,58	7 714	735
1 850	08 4 26 087	Ochsenhausen, Stadt	88416	59,96	7 707	129
1 851	09 7 77 159	Pfronten	87459	62,38	7 706	124
1 852	03 4 60 004	Goldensiedt	49424	88,50	7 688	87
1 853	07 3 38 023	Römerberg	67354	27,86	7 685	276
1 854	09 6 71 114	Karlstein a. Main	63791	12,68	7 678	609
1 855	08 1 25 063	Möckmühl, Stadt	74219	49,60	7 672	155
1 856	06 6 33 001	Ahnatal	34292	18,03	7 667	426
1 857	08 1 25 046	Ilsfeld	74360	26,18	7 665	294
1 858	10 0 46 113	Namborn	66640	26,00	7 655	294
1 859	12 0 61 572	Zeuthen	15738	12,65	7 652	607
1 860	09 6 71 136	Kleinostheim	63801	13,90	7 651	550
1 861	09 2 73 116	Bad Abbach, Markt	93077	55,33	7 650	138
1 862	09 3 75 175	Nittendorf	93152	32,89	7 641	233
1 863	08 1 15 016	Gäufelden	71126	20,07	7 630	382
1 864	15 3 32 030	Ballenstedt, Stadt	06493	43,26	7 628	177
1 865	07 3 34 001	Bellheim	76756	20,43	7 620	374
1 866	01 0 62 061	Reinfeld (Holstein), Stadt	23858	17,36	7 619	440
1 867	06 6 34 025	Wabern	34590	51,41	7 619	148
1 868	08 1 18 021	Großbottwar, Stadt	71723	25,84	7 617	295
1 869	09 1 84 127	Höhenkirchen-Siegertsbrunn	85635	15,19	7 616	504
1 870	13 0 22 230	Grabow, Stadt	19300	47,68	7 612	160
1 871	08 3 17 146	Zell am Harmersbach, Stadt	77736	36,44	7 604	209
1 872	03 4 60 008	Steinfeld (Oldenburg)	49439	59,81	7 604	127
1 873	08 3 36 045	Kandern, Stadt	79400	62,27	7 603	122
1 874	08 2 36 043	Neuenbürg, Stadt	75305	28,17	7 597	270
1 875	09 1 89 145	Siegsdorf	83313	55,09	7 588	138
1 876	10 0 44 122	Bous	66359	7,61	7 585	998
1 877	06 6 31 007	Eiterfeld	36132	89,83	7 584	84
1 878	06 5 32 010	Greifenstein	35753	67,42	7 582	112
1 879	07 3 34 025	Rülzheim	76761	16,66	7 582	457
1 880	08 4 16 023	Kusterdingen	72127	24,24	7 579	313
1 881	09 1 72 117	Bischofswiesen	83483	34,46	7 579	220
1 882	05 3 58 060	Vettweiß	52391	83,06	7 573	91
1 883	03 4 54 057	Werlte	49757	63,76	7 567	119
1 884	08 3 36 014	Efringen-Kirchen	79588	43,74	7 566	173
1 885	08 1 17 042	Salach	73084	8,32	7 562	911
1 886	09 2 75 122	Fürstentzell, Markt	94081	79,31	7 561	95
1 887	03 1 55 007	Katlenburg-Lindau	37191	71,46	7 559	106
1 888	12 0 66 052	Calau, Stadt	03205	14,94	7 549	507
1 889	16 0 30 210	Neuhaus a. Rennweg, Stadt	98724	22,69	7 548	334
1 890	03 1 55 006	Kalefeld	37589	84,11	7 548	90
1 891	07 3 40 038	Rodalben, Stadt	66976	15,69	7 546	484
1 892	13 0 13 210	Kühlungsborn, Ostseebad, Stadt	18225	15,95	7 544	474
1 893	08 1 19 086	Winterbach	73650	17,10	7 542	441
1 894	07 1 32 050	Herdorf, Stadt	57562	18,01	7 536	419
1 895	09 4 76 146	Küps, Markt	96328	35,64	7 536	212
1 896	09 5 76 113	Allersberg, Markt	90584	59,64	7 536	126
1 897	09 6 79 180	Rimpar, Markt	97222	36,42	7 529	207
1 898	09 3 77 141	Mitterteich, Stadt	95666	39,43	7 522	191
1 899	08 4 16 015	Gomaringen	72810	17,30	7 522	435
1 900	09 4 71 195	Strullendorf	96129	31,70	7 522	237
1 901	09 6 74 130	Ebern, Stadt	96106	94,91	7 521	79
1 902	06 4 35 015	Hasselroth	63594	18,92	7 510	397
1 903	05 5 54 024	Heek	48619	68,95	7 504	109
1 904	14 0 33 150	Oberlungwitz, Stadt	09353	15,01	7 494	500

1) \* Bedeutet daß die Gemeinde mehrere Postleitzahlen hat;  
die hier genannte ist diejenige des Verwaltungssitzes der Gemeinde.

5 Gemeinden mit 5 000 Einwohnern und mehr nach Einwohnergrößenklassen  
mit ihrer Postleitzahl, Fläche, Bevölkerung und Bevölkerungsdichte am 31.12.1993

Lfd. Nr.	Schlüssel- nummer	Gemeinde	Post- leit- zahl 1)	Fläche km 2	Bevölkerung	Ein- wohner je km 2
1 905	01 0 55 001	Ahrensböck .....	23623	95,38	7 493	79
1 906	06 4 36 010	Liederbach am Taunus .....	65835	6,20	7 481	1 207
1 907	13 0 11 020	Altentreptow, Stadt .....	17087	52,83	7 479	142
1 908	09 2 72 118	Freyung, Stadt .....	94078	48,58	7 458	154
1 909	13 0 36 420	Strasburg, Stadt .....	17335	86,79	7 457	86
1 910	08 1 19 087	Aspach .....	71546	35,46	7 454	211
1 911	08 1 25 098	Untergruppenbach .....	74199	27,27	7 442	274
1 912	07 3 37 501	Annweiler am Trifels, Stadt .....	76855	39,87	7 439	187
1 913	03 2 51 044	Wagenfeld .....	49419	117,33	7 436	63
1 914	09 6 71 155	Stockstadt a. Main .....	63811	18,87	7 432	395
1 915	12 0 61 540	Wildau .....	15745	9,09	7 425	825
1 916	08 2 16 024	Kuppenheim, Stadt .....	76456	18,08	7 424	412
1 917	01 0 51 074	Meldorf, Stadt .....	25704	17,83	7 422	417
1 918	08 1 16 058	Reichenbach an der Fils .....	73262	7,43	7 416	1 002
1 919	13 0 23 220	Lübz, Stadt .....	19386	31,02	7 410	239
1 920	08 3 17 047	Hohberg .....	77749	28,94	7 408	256
1 921	05 9 62 020	Herscheid .....	58849	58,92	7 406	126
1 922	15 2 27 270	Mücheln/ Geiseltal, Stadt .....	06249	33,49	7 402	222
1 923	03 4 59 005	Bad Laer .....	49196	46,85	7 390	158
1 924	06 6 33 005	Calden .....	34379	54,84	7 385	135
1 925	06 4 37 004	Breuberg, Stadt .....	64747	30,76	7 378	240
1 926	07 3 38 020	Neuhofen .....	67141	12,30	7 369	599
1 927	06 6 34 017	Neukirchen, Stadt .....	34626	66,26	7 368	111
1 928	07 3 38 001	Altrip .....	67122	10,48	7 363	708
1 929	16 0 35 440	Schleiz, Stadt .....	07907	40,28	7 359	183
1 930	09 3 76 170	Teublitz, Stadt .....	93158	38,17	7 357	193
1 931	03 1 55 009	Moringen, Stadt .....	37186	82,25	7 356	89
1 932	14 0 48 400	Rochlitz, Stadt .....	09306	6,32	7 341	1 165
1 933	09 1 88 127	Krailling .....	82152	16,00	7 335	458
1 934	05 7 54 024	Langenberg .....	33449	38,31	7 334	191
1 935	15 3 40 740	Tangerhütte, Stadt .....	39517	31,16	7 331	236
1 936	08 2 35 033	Bad Herrenalb, Stadt .....	76332	33,03	7 330	222
1 937	09 3 74 162	Vohenstrauß, Stadt .....	92648	74,06	7 328	99
1 938	07 3 39 042	Nieder-Olm .....	55268	11,23	7 328	654
1 939	15 3 21 020	Havelberg, Stadt .....	39539	56,47	7 326	130
1 940	05 1 54 056	Uedem .....	47589	60,95	7 326	120
1 941	07 3 35 004	Enkenbach-Alsenborn .....	67677	30,04	7 326	244
1 942	01 0 55 016	Grömitz .....	23743	51,00	7 309	143
1 943	08 1 18 027	Hemmingen .....	71282	12,34	7 308	594
1 944	05 1 70 040	Sonsbeck .....	47665	55,28	7 302	132
1 945	08 1 25 039	Gundelsheim, Stadt .....	74831	38,45	7 301	190
1 946	07 3 33 039	Kirchheimbolanden, Stadt .....	67292	26,36	7 285	277
1 947	03 4 52 011	Hinte .....	26759	48,06	7 279	152
1 948	06 4 40 009	Gedern, Stadt .....	63688	75,25	7 271	97
1 949	03 3 51 023	Wietze .....	29323	62,93	7 268	116
1 950	07 1 37 228	Weißenthurm, Stadt .....	56575	3,99	7 266	1 863
1 951	09 1 88 113	Berg .....	82335	32,35	7 265	225
1 952	09 6 78 123	Dittelbrunn .....	97456	23,84	7 263	305
1 953	08 1 15 013	Ehningen .....	71139	17,80	7 253	407
1 954	07 3 38 006	Dannstadt-Schauernheim .....	67125	15,25	7 250	477
1 955	14 0 13 230	Treuen, Stadt .....	08233	21,78	7 246	334
1 956	08 2 25 032	Hardheim .....	74736	87,02	7 243	83
1 957	09 6 72 113	Bad Brückenau, Stadt .....	97769	23,74	7 242	306
1 958	16 0 31 040	Bleicherode, Stadt .....	99752	18,49	7 240	393
1 959	06 4 31 014	Lautertal (Odenwald) .....	64686	30,77	7 235	236
1 960	09 5 71 180	Neuendettelsau .....	91564	33,77	7 233	215
1 961	14 0 34 210	Lauta, Stadt .....	02991	16,68	7 231	436
1 962	10 0 45 113	Gersheim .....	66453	57,49	7 229	126
1 963	08 3 15 108	Staufen im Breisgau, Stadt .....	79219	23,26	7 224	311
1 964	05 5 54 028	Heiden .....	46359	52,96	7 222	137
1 965	09 3 73 126	Freystadt, Stadt .....	92342	80,56	7 216	90
1 966	01 0 54 088	Nießüll, Stadt .....	25899	30,60	7 213	236
1 967	16 0 27 210	Lobenstein, Moorbad, Stadt .....	07356	41,96	7 202	172
1 968	14 0 48 380	Penig, Stadt .....	09322	10,53	7 199	686
1 969	09 7 80 132	Oberstausen, Markt .....	87534	125,82	7 195	57
1 970	08 3 35 035	Hilzingen .....	78247	53,02	7 194	136
1 971	08 3 37 062	Klettgau .....	79771	45,87	7 194	157
1 972	06 4 37 002	Beerfelden, Stadt .....	64743	71,18	7 193	101
1 973	16 0 14 010	Artern/ Unstrut, Stadt .....	06556	19,79	7 190	365

1) \* Bedeutet daß die Gemeinde mehrere Postleitzahlen hat;  
die hier genannte ist diejenige des Verwaltungssitzes der Gemeinde.

5 Gemeinden mit 5 000 Einwohnern und mehr nach Einwohnergrößenklassen  
mit ihrer Postleitzahl, Fläche, Bevölkerung und Bevölkerungsdichte am 31.12.1993

Lfd. Nr.	Schlüssel- nummer	Gemeinde	Post- leit- zahl 1)	Fläche km 2	Bevölkerung	Ein- wohner je km 2
1 974	09 2 74 176	Rottenburg a.d. Laaber, Stadt	84056	85,07	7 188	85
1 975	07 2 31 008	Bernkastel-Kues, Stadt	54470	23,66	7 182	304
1 976	01 0 54 076	Leck	25917	29,76	7 182	242
1 977	15 1 13 360	Sandersdorf	06792	9,24	7 178	780
1 978	08 2 36 028	Illingen	75428	29,36	7 174	245
1 979	05 3 54 024	Roetgen	52159	39,11	7 173	183
1 980	08 2 26 036	Ilvesheim	68549	5,89	7 169	1 236
1 981	08 1 28 014	Boxberg, Stadt	97944	101,76	7 165	70
1 982	08 2 35 007	Althengstett	75382	19,16	7 161	375
1 983	03 3 52 040	Nordholz	27637	65,11	7 157	110
1 984	08 4 35 029	Kressbronn am Bodensee	88079	20,42	7 156	351
1 985	08 1 28 126	Weikersheim, Stadt	97990	80,95	7 139	88
1 986	13 0 22 530	Neustadt-Glewe, Stadt	19306	93,92	7 127	76
1 987	09 6 71 134	Kahl a. Main	63796	10,64	7 127	672
1 988	14 0 56 170	Olbersdorf	02785	15,16	7 126	472
1 989	14 0 21 470	Roßwein, Stadt	04741	9,93	7 124	720
1 990	09 7 73 136	Gundelfingen a.d. Donau, Stadt	89423	53,97	7 122	132
1 991	06 6 33 014	Immenhausen, Stadt	34376	28,53	7 120	250
1 992	06 5 33 006	Elz	65604	16,86	7 120	424
1 993	15 2 27 020	Braunsbedra, Stadt	06242	29,46	7 119	242
1 994	03 1 52 001	Adelebsen, Flecken	37139	75,85	7 113	94
1 995	09 3 72 137	Kötzting, Stadt	93444	62,15	7 110	114
1 996	03 3 58 004	Bomlitz	29699	64,37	7 101	110
1 997	06 4 37 010	Lützelbach	64750	35,44	7 099	201
1 998	08 3 37 002	Albbruck	79774	39,68	7 099	179
1 999	05 5 66 096	Wettringen	48493	57,52	7 092	123
2 000	06 6 35 022	Willingen (Upland)	34508	80,19	7 087	88
2 001	01 0 57 064	Raisdorf	24223	11,29	7 083	632
2 002	05 3 66 032	Nettersheim	53947	94,38	7 071	75
2 003	08 1 15 052	Weissach	71287	22,14	7 070	320
2 004	08 2 37 019	Dornstetten, Stadt	72280	24,21	7 069	292
2 005	14 0 38 330	Neugersdorf, Stadt	02727	5,53	7 068	1 285
2 006	08 2 36 033	Knittlingen, Stadt	75438	26,33	7 063	269
2 007	07 2 33 026	Geroistein, Stadt	54568	64,33	7 052	110
2 008	12 0 64 136	Fredersdorf-Vogelsdorf	15370	16,36	7 052	433
2 009	09 4 74 154	Neunkirchen a. Brand, Markt	91077	26,40	7 038	267
2 010	01 0 57 073	Schönberg (Holstein)	24217	11,64	7 034	606
2 011	08 3 26 027	Hüfingen, Stadt	78183	58,55	7 033	120
2 012	09 5 71 166	Herrieden, Stadt	91567	81,71	7 032	86
2 013	09 2 75 138	Ortenburg, Markt	94496	60,73	7 031	116
2 014	06 4 35 011	Großkrotzenburg	63538	7,44	7 029	950
2 015	09 5 72 131	Heroldsberg, Markt	90562	11,03	7 025	639
2 016	09 5 76 122	Greding, Stadt	91171	103,81	7 011	68
2 017	03 4 61 006	Lemwerder	27809	36,38	7 010	193
2 018	05 7 62 028	Nieheim, Stadt	33039	79,82	7 006	88
zusammen			X	25 288,54	4 557 019	180

630 Gemeinden mit 5 000 bis unter 7 000 Einwohnern

2 019	09 2 74 127	Ergoldsbach, Markt	84061	57,06	6 998	123
2 020	03 2 54 003	Algermissen	31191	35,65	6 992	196
2 021	06 6 34 002	Edermünde	34295	25,83	6 990	271
2 022	12 0 72 312	Nuthe-Urstromtal	14959	333,90	6 988	21
2 023	06 5 33 015	Villmar	65606	43,10	6 986	162
2 024	08 3 15 070	Löffingen, Stadt	79843	88,02	6 975	79
2 025	08 4 35 066	Uhlidingen-Mühlhofen	88690	15,66	6 973	447
2 026	09 2 79 134	Reisbach, Markt	94419	94,18	6 969	74
2 027	08 2 26 054	Mühlhausen	69242	15,30	6 963	455
2 028	03 2 54 011	Diekholzen	31199	29,36	6 953	237
2 029	08 4 25 108	Schelklingen, Stadt	89601	75,24	6 951	92
2 030	07 1 40 144	Simmern/ Hunsrück, Stadt	55469	11,89	6 946	589
2 031	09 6 78 160	Niederwerrn	97464	9,78	6 944	716
2 032	08 2 37 002	Alpirsbach, Stadt	72275	64,55	6 942	108
2 033	08 1 36 002	Abtsgmünd	73453	71,59	6 941	97
2 034	03 1 52 009	Friedland	37133	75,68	6 933	92
2 035	06 6 35 020	Völkmarshausen, Stadt	34471	67,47	6 930	103
2 036	08 2 26 068	Reilingen	68799	16,36	6 926	425

1) \* Bedeutet daß die Gemeinde mehrere Postleitzahlen hat;  
die hier genannte ist diejenige des Verwaltungssitzes der Gemeinde.



5 Gemeinden mit 5 000 Einwohnern und mehr nach Einwohnergrößenklassen  
mit ihrer Postleitzahl, Fläche, Bevölkerung und Bevölkerungsdichte am 31.12.1993

Lfd. Nr.	Schlüssel- nummer	Gemeinde	Post- leit- zahl 1)	Fläche km 2	Bevölkerung	Ein- wohner je km 2
2 037	09 5 76 132	Schwanstetten, Markt	90596	32,44	6 924	214
2 038	08 1 36 079	Waldstetten	73550	20,95	6 923	331
2 039	08 4 36 011	Baienfurt	88255	16,02	6 920	433
2 040	09 4 71 185	Scheßlitz, Stadt	96110	94,89	6 916	73
2 041	15 3 43 170	Ilseburg/ Harz, Stadt	38871	42,48	6 916	163
2 042	08 1 18 010	Bönnigheim, Stadt	74357	20,14	6 914	344
2 043	09 3 74 124	Grafenwöhr, Stadt	92655	215,84	6 909	32
2 044	09 4 78 116	Burgkunstadt, Stadt	96224	40,59	6 899	170
2 045	05 1 54 060	Wachtendonk	47669	47,78	6 897	145
2 046	08 3 37 065	Lauchringen	79787	12,76	6 894	543
2 047	08 4 35 030	Langenargen	88085	15,26	6 881	453
2 048	09 4 79 112	Arzberg, Stadt	95659	35,49	6 878	194
2 049	06 6 35 009	Edertal	34549	115,72	6 871	59
2 050	08 2 37 024	Empfingen	72186	18,30	6 868	375
2 051	01 0 58 022	Bordesholm	24582	10,16	6 848	678
2 052	08 2 15 021	Forst	76694	11,47	6 848	601
2 053	09 6 78 134	Gerolzhofen, Stadt	97447	18,34	6 846	374
2 054	09 4 78 145	Michelau i. OFr.	96247	19,35	6 836	354
2 055	03 4 60 007	Neuenkirchen-Vörden	49434	90,85	6 829	75
2 056	09 7 80 119	Dietmannsried, Markt	87463	53,67	6 829	127
2 057	07 1 43 062	Ransbach-Baumbach, Stadt	56235	12,14	6 826	564
2 058	09 3 75 196	Schierling, Markt	84069	77,68	6 826	88
2 059	06 6 34 024	Spangenberg, Stadt	34286	97,70	6 822	70
2 060	08 4 17 075	Winterlingen	72474	50,64	6 822	135
2 061	09 6 73 141	Bad Königshofen i. Grabfeld, Stadt	97631	69,52	6 812	98
2 062	07 3 31 073	Wörnstadt	55286	16,75	6 811	408
2 063	09 2 71 125	Hengersberg, Markt	94491	45,83	6 808	149
2 064	05 9 62 044	Nachrodt-Wiblingwerde	58769	29,01	6 799	234
2 065	09 1 76 112	Altmannstein, Markt	93336	114,37	6 798	59
2 066	10 0 44 123	Ens Dorf	66806	8,39	6 793	818
2 067	08 3 37 076	Murg	79730	20,90	6 790	325
2 068	09 1 84 129	Hohenbrunn	85662	16,82	6 782	404
2 069	09 7 72 171	Langweid a. Lech	86462	23,57	6 779	288
2 070	08 4 26 134	Schemmerhofen	88433	50,18	6 770	135
2 071	09 4 77 136	Mainleus	95336	47,51	6 766	142
2 072	03 3 51 010	Faßberg	29328	101,94	6 765	66
2 073	01 0 58 053	Flintbek	24220	17,56	6 763	386
2 074	09 5 77 161	Pleinfeld, Markt	91785	71,47	6 756	95
2 075	01 0 62 082	Trittau	22946	28,59	6 753	237
2 076	14 0 36 070	Markneukirchen, Stadt	08258	18,75	6 745	361
2 077	08 4 37 031	Gammertingen, Stadt	72501	52,96	6 741	127
2 078	08 3 35 002	Allensbach	78476	26,53	6 739	254
2 079	16 0 19 460	Ronneburg, Stadt	07580	21,37	6 724	316
2 080	08 3 36 103	Zell im Wiesental, Stadt	79669	36,13	6 715	186
2 081	06 5 34 006	Cölbe	35091	26,67	6 715	252
2 082	08 3 17 122	Schutterwald	77746	21,04	6 703	319
2 083	06 4 39 001	Aarbergen	65326	34,00	6 694	197
2 084	08 1 19 083	Weissach im Tal	71554	14,13	6 680	474
2 085	09 1 82 131	Schliersee, Markt	83727	79,16	6 680	84
2 086	09 1 76 139	Kösching, Markt	85092	55,60	6 677	120
2 087	09 7 72 131	Dinkelscherben, Markt	86424	67,68	6 677	99
2 088	03 3 56 002	Grasberg	28879	55,53	6 675	120
2 089	13 0 16 110	Gadebusch, Stadt	19205	47,65	6 674	140
2 090	03 4 59 010	Bersenbrück, Stadt	49593	42,53	6 671	157
2 091	06 6 33 029	Zierenberg, Stadt	34289	86,54	6 656	77
2 092	08 3 16 010	Elzach, Stadt	79215	75,28	6 653	88
2 093	09 1 86 158	Vohburg a.d. Donau, Stadt	85088	45,19	6 653	148
2 094	07 3 39 027	Heidesheim am Rhein	55262	17,56	6 648	380
2 095	14 0 15 120	Großbröhrsdorf, Stadt	01900	19,11	6 647	348
2 096	03 4 61 001	Berne	27804	85,20	6 645	78
2 097	03 1 51 016	Meine	38527	38,74	6 643	172
2 098	09 5 72 111	Adelsdorf	91325	31,67	6 643	210
2 099	06 5 34 012	Lahnthal	35094	40,49	6 635	164
2 100	07 1 33 501	Sobernheim, Stadt	55566	54,06	6 632	123
2 101	03 2 54 022	Holle	31188	61,15	6 629	108
2 102	08 3 17 110	Renchen, Stadt	77871	32,09	6 625	207
2 103	16 0 16 780	Wutha-Farnroda	99848	10,63	6 621	625
2 104	08 4 15 091	Sonnenbühl	72820	61,26	6 618	108
2 105	09 6 75 117	Dettelbach, Stadt	97337	60,94	6 617	109

1) \* Bedeutet daß die Gemeinde mehrere Postleitzahlen hat;  
die hier genannte ist diejenige des Verwaltungssitzes der Gemeinde.

5 Gemeinden mit 5 000 Einwohnern und mehr nach Einwohnergrößenklassen  
mit ihrer Postleitzahl, Fläche, Bevölkerung und Bevölkerungsdichte am 31.12.1993

Lfd. Nr.	Schlüssel- nummer	Gemeinde	Post- leit- zahl 1)	Fläche km 2	Bevölkerung	Ein- wohner je km 2
2 106	09 1 84 147	Unterföhring .....	85774	12,79	6 612	521
2 107	09 1 89 140	Ruhpolding .....	83324	147,96	6 612	45
2 108	12 0 64 512	Wriezen, Stadt .....	16269	18,13	6 611	365
2 109	06 5 34 020	Weimar .....	35096	47,05	6 607	141
2 110	09 1 86 147	Reichertshofen, Markt .....	85084	36,28	6 601	182
2 111	14 0 46 120	Lengenfeld, Stadt .....	08485	16,69	6 595	397
2 112	08 2 26 065	Rauenberg, Stadt .....	69231	11,12	6 589	594
2 113	03 4 54 045	Salzbergen .....	48499	53,30	6 585	124
2 114	14 0 37 350	Markranstädt, Stadt .....	04420	9,13	6 582	723
2 115	10 0 46 116	Oberthal .....	66649	23,86	6 582	277
2 116	09 2 78 148	Mallersdorf-Pfaffenberg, Markt .....	84066	72,69	6 575	91
2 117	06 4 34 013	Weilrod .....	61276	71,22	6 572	92
2 118	06 5 33 002	Brechen .....	65611	24,86	6 567	265
2 119	07 3 39 043	Nierstein .....	55283	19,34	6 567	340
2 120	09 3 73 113	Berg b. Neumarkt i.d. OPf. ....	92348	65,16	6 563	101
2 121	07 3 34 012	Jockgrim .....	76751	12,61	6 545	519
2 122	06 5 34 005	Breidenbach .....	35236	44,83	6 544	146
2 123	01 0 59 113	Glücksburg (Ostsee), Stadt .....	24960	39,70	6 541	165
2 124	06 5 32 005	Dietzhölztal .....	35716	37,45	6 539	175
2 125	09 6 76 160	Sulzbach a. Main, Markt .....	63834	19,97	6 537	328
2 126	09 1 87 128	Bad Endorf, Markt .....	83093	40,11	6 536	163
2 127	16 0 43 080	Blankenhain, Stadt .....	99444	91,93	6 530	71
2 128	09 4 73 158	Rodach b. Coburg, Stadt .....	96476	77,66	6 520	84
2 129	08 1 19 001	Alfdorf .....	73553	68,50	6 510	95
2 130	06 6 35 019	Vöhl .....	34516	98,80	6 508	66
2 131	08 1 25 107	Wüstenrot .....	71543	30,02	6 493	216
2 132	13 0 32 060	Binz, Ostseebad .....	18609	25,21	6 490	258
2 133	06 4 33 001	Biebesheim am Rhein .....	64584	18,68	6 485	349
2 134	06 4 32 006	Erzhausen .....	64390	7,40	6 480	876
2 135	03 2 56 032	Stolzenau .....	31592	64,90	6 477	100
2 136	01 0 58 117	Nortorf, Stadt .....	24589	12,74	6 468	509
2 137	12 0 62 128	Falkenberg/ Elster, Stadt .....	04895	19,04	6 463	340
2 138	09 3 75 208	Wenzenbach .....	93173	29,83	6 460	217
2 139	07 3 31 058	Saulheim .....	55291	18,82	6 458	344
2 140	08 3 27 002	Aldingen .....	78554	22,17	6 453	292
2 141	03 4 62 003	Esens, Stadt .....	26427	21,60	6 449	299
2 142	09 2 79 113	Eichendorf, Markt .....	94428	98,19	6 449	66
2 143	08 1 15 053	Jettingen .....	71131	21,11	6 446	305
2 144	08 2 15 111	Dettenheim .....	76706	30,89	6 443	209
2 145	08 3 17 040	Haslach im Kinzigtal, Stadt .....	77716	18,70	6 436	344
2 146	09 7 75 143	Pfaffenhofen a.d. Roth, Markt .....	89284	42,69	6 434	151
2 147	09 1 88 132	Seefeld .....	82229	34,86	6 426	185
2 148	08 1 25 007	Bad Wimpfen, Stadt .....	74206	19,38	6 424	333
2 149	09 3 71 156	Vilseck, Stadt .....	92249	64,70	6 424	99
2 150	08 2 37 054	Pfalzgrafenweiler .....	72285	44,72	6 422	144
2 151	10 0 42 117	Weiskirchen .....	66709	33,64	6 421	191
2 152	09 4 74 121	Ebermannstadt, Stadt .....	91320	49,97	6 420	129
2 153	03 4 52 020	Norderney, Stadt .....	26548	26,29	6 418	245
2 154	03 4 53 002	Bösel .....	26219	100,09	6 418	64
2 155	06 5 31 004	Fernwald .....	35463	21,57	6 417	298
2 156	03 2 57 003	Auetal .....	31749	62,15	6 414	103
2 157	08 2 16 063	Rheinmünster .....	77836	42,47	6 414	151
2 158	09 4 72 199	Weidenberg, Markt .....	95466	59,15	6 414	109
2 159	14 0 42 010	Adorf, Stadt .....	08626	32,31	6 412	199
2 160	08 1 18 012	Eberdingen .....	71735	26,22	6 405	244
2 161	09 5 72 115	Baiersdorf, Stadt .....	91083	11,77	6 388	546
2 162	09 6 78 135	Gochsheim .....	97469	20,55	6 386	312
2 163	06 5 32 020	Sinn .....	35764	18,72	6 385	341
2 164	03 3 53 020	Jesteburg .....	21266	27,95	6 384	229
2 165	06 4 35 004	Birstein .....	63633	86,63	6 382	74
2 166	08 2 36 038	Maulbronn, Stadt .....	75433	25,44	6 379	251
2 167	07 3 39 049	Oppenheim, Stadt .....	55276	7,09	6 375	911
2 168	09 7 74 155	Leipheim, Stadt .....	89340	32,14	6 373	199
2 169	06 4 31 022	Zwingenberg, Stadt .....	64673	5,66	6 372	1 138
2 170	09 1 87 137	Großkarolinenfeld .....	83109	29,06	6 370	220
2 171	03 4 59 006	Bad Rothenfelde .....	49214	18,18	6 369	352
2 172	14 0 27 140	Geithain, Stadt .....	04643	17,39	6 368	368
2 173	09 2 77 121	Gangkofen, Markt .....	84140	108,84	6 367	59
2 174	09 2 75 151	Tiefenbach .....	94113	49,65	6 361	128

1) \* Bedeutet daß die Gemeinde mehrere Postleitzahlen hat;  
die hier genannte ist diejenige des Verwaltungssitzes der Gemeinde.

5 Gemeinden mit 5 000 Einwohnern und mehr nach Einwohnergrößenklassen  
mit ihrer Postleitzahl, Fläche, Bevölkerung und Bevölkerungsdichte am 31.12.1993

Lfd. Nr.	Schlüssel- nummer	Gemeinde	Post- leit- zahl 1)	Fläche km 2	Bevölkerung	Ein- wohner je km 2
2 175	07 3 39 006	Bodenheim .....	55294	13,43	6 360	475
2 176	06 4 40 021	Reichelsheim (Wetterau), Stadt .....	61203	27,60	6 359	230
2 177	07 1 32 072	Mudersbach .....	57555	9,42	6 356	676
2 178	09 3 73 155	Postbauer-Heng .....	92353	24,66	6 356	258
2 179	16 0 38 230	Kölleda, Stadt .....	99625	25,80	6 352	246
2 180	14 0 16 050	Böhlen, Stadt .....	04564	18,55	6 346	343
2 181	08 2 26 006	Bammental .....	69245	12,16	6 345	524
2 182	07 3 38 018	Maxdorf .....	67133	7,35	6 338	868
2 183	14 0 20 110	Dippoldiswalde, Stadt .....	01744	18,07	6 337	352
2 184	14 0 24 300	Oederan, Stadt .....	09569	16,59	6 334	384
2 185	15 3 14 100	Gommern, Stadt .....	39245	19,74	6 331	321
2 186	05 5 66 020	Hopsten .....	48496	99,80	6 321	63
2 187	07 3 37 020	Edenkoben, Stadt .....	67480	17,91	6 312	353
2 188	13 0 30 260	Röbel/ Müritz, Stadt .....	17207	30,14	6 310	210
2 189	15 3 25 210	Klötze/ Altmark, Stadt .....	38486	61,46	6 306	103
2 190	06 4 32 017	Otzberg .....	64853	41,95	6 301	150
2 191	03 4 61 003	Butjadingen .....	26969	129,03	6 299	49
2 192	08 2 36 030	Ispringen .....	75228	8,21	6 298	768
2 193	09 6 73 142	Mellrichstadt, Stadt .....	97638	55,78	6 296	113
2 194	09 3 71 127	Hirschau, Stadt .....	92242	74,58	6 290	84
2 195	06 6 31 002	Burghaun .....	36151	65,05	6 284	97
2 196	09 4 73 121	Ebersdorf b. Coburg .....	96237	26,36	6 280	239
2 197	09 7 74 144	Jettingen-Scheppach, Markt .....	89343	54,07	6 280	116
2 198	03 4 56 002	Emlichheim .....	49824	48,54	6 279	129
2 199	07 1 34 010	Birkenfeld, Stadt .....	55765	13,58	6 272	465
2 200	09 2 78 123	Geiselhöring, Stadt .....	94333	99,97	6 270	63
2 201	09 1 74 111	Altomünster, Markt .....	85250	75,77	6 265	83
2 202	03 2 55 034	Stadtoldendorf, Stadt .....	37627	24,86	6 263	253
2 203	07 2 31 124	Traben-Trarbach, Stadt .....	56841	31,35	6 263	200
2 204	08 3 37 022	Bonndorf im Schwarzwald, Stadt .....	79848	76,03	6 263	82
2 205	08 3 37 123	Wutöschingen .....	79793	26,47	6 259	237
2 206	06 4 39 006	Hohenstein .....	65329	63,79	6 255	98
2 207	09 1 87 148	Kiefersfelden .....	83088	36,72	6 253	170
2 208	08 3 17 150	Schwanau .....	77963	38,33	6 247	163
2 209	08 4 15 073	Trochtelfingen, Stadt .....	72818	79,21	6 240	79
2 210	09 3 76 144	Nabburg, Stadt .....	92507	62,43	6 240	100
2 211	08 2 16 041	Ottersweier .....	77833	29,21	6 240	214
2 212	08 1 25 074	Nordheim .....	74226	12,71	6 237	491
2 213	03 1 51 017	Meinersen .....	38536	53,55	6 233	117
2 214	08 1 25 008	Beilstein, Stadt .....	71717	25,26	6 216	247
2 215	06 5 32 018	Schöffengrund .....	35641	34,11	6 215	182
2 216	06 6 33 006	Bad Emstal .....	34308	38,67	6 195	160
2 217	09 2 79 137	Wallersdorf, Markt .....	94522	71,18	6 194	87
2 218	05 5 66 024	Horstmar, Stadt .....	48612	44,75	6 193	139
2 219	08 4 25 028	Dietenheim, Stadt .....	89165	18,76	6 192	331
2 220	03 1 53 003	Braunlage, Stadt .....	38700	21,70	6 190	285
2 221	12 0 71 304	Peitz, Stadt .....	03185	13,37	6 189	465
2 222	12 0 69 632	Treuenbrietzen, Stadt .....	14929	75,06	6 186	82
2 223	14 0 56 050	Großschönau .....	02779	15,04	6 185	412
2 224	03 3 52 046	Otterndorf, Stadt .....	21762	33,54	6 181	185
2 225	08 1 16 014	Deizisau .....	73779	5,17	6 180	1 212
2 226	09 1 87 129	Bad Feilnbach .....	83075	57,48	6 174	108
2 227	13 0 23 260	Plau, Stadt .....	19395	77,49	6 173	80
2 228	08 3 17 145	Wolfach, Stadt .....	77709	67,99	6 171	91
2 229	16 0 36 320	Steinbach-Hallenberg, Kurort, Stadt ...	98587	22,63	6 170	273
2 230	09 2 75 153	Untergriesbach, Markt .....	94107	73,56	6 168	84
2 231	03 2 55 003	Bodenwerder, Stadt .....	37619	28,92	6 163	213
2 232	08 1 27 075	Schrozberg, Stadt .....	74575	105,20	6 160	59
2 233	08 4 37 086	Ostrach .....	88356	108,93	6 160	57
2 234	16 0 23 180	Eisfeld, Stadt .....	98673	46,90	6 159	131
2 235	09 3 76 163	Schwarzenfeld, Markt .....	92521	38,27	6 158	161
2 236	09 6 76 134	Klingenberg a. Main, Stadt .....	63911	21,14	6 150	291
2 237	03 4 54 049	Spelle .....	48480	33,81	6 145	182
2 238	14 0 15 190	Neukirch/ Lausitz .....	01904	21,32	6 144	288
2 239	09 1 79 119	Emmering .....	82275	10,96	6 138	563
2 240	10 0 42 115	Perl .....	66706	75,07	6 133	82
2 241	09 1 83 129	Neumarkt-Sankt Veit, Stadt .....	84494	61,08	6 130	100
2 242	09 2 77 111	Arnstorf, Markt .....	94424	80,53	6 128	76
2 243	09 5 76 137	Rednitzhembach .....	91126	13,01	6 125	471

1) \* Bedeutet daß die Gemeinde mehrere Postleitzahlen hat;  
die hier genannte ist diejenige des Verwaltungssitzes der Gemeinde.

5 Gemeinden mit 5 000 Einwohnern und mehr nach Einwohnergrößenklassen  
mit ihrer Postleitzahl, Fläche, Bevölkerung und Bevölkerungsdichte am 31.12.1993

Lfd. Nr.	Schlüssel- nummer	Gemeinde	Post- leit- zahl 1)	Fläche km 2	Bevölkerung	Ein- wohner je km 2
2 244	07 3 39 019	Gau-Algesheim, Stadt	55435	13,99	6 121	440
2 245	09 6 74 221	Zeil a. Main, Stadt	97475	35,75	6 121	171
2 246	16 0 20 390	Ohrdruf, Stadt	99885	39,75	6 102	154
2 247	09 1 89 120	Grassau, Markt	83224	35,76	6 102	171
2 248	09 5 71 214	Wassertrüdingen, Stadt	91717	53,58	6 101	114
2 249	06 4 39 014	Schlangenberg	65388	36,55	6 095	167
2 250	03 4 59 034	Glandorf	49219	59,93	6 094	102
2 251	09 1 87 118	Bernau a. Chiemsee	83233	26,69	6 093	229
2 252	08 1 19 006	Auenwald	71549	19,76	6 088	309
2 253	08 2 36 065	Wiernsheim	75446	24,62	6 085	247
2 254	09 6 77 203	Zellingen, Markt	97225	41,50	6 084	147
2 255	05 5 66 052	Metelen	48629	40,23	6 083	151
2 256	12 0 67 480	Storkow, Stadt	15859	33,80	6 082	180
2 257	09 3 75 199	Sinzing	93161	44,22	6 080	138
2 258	09 2 75 145	Ruhstorf a.d. Rott	94099	51,40	6 079	118
2 259	09 1 84 132	Neuried	82061	5,04	6 077	1 215
2 260	06 6 33 010	Griebenstein, Stadt	34393	49,85	6 076	122
2 261	16 0 41 390	Stadtroda, Stadt	07646	10,07	6 075	608
2 262	08 2 37 045	Loßburg	72290	68,94	6 072	88
2 263	08 1 35 026	Nattheim	89564	45,00	6 070	135
2 264	06 6 33 012	Heilsa	34298	25,77	6 066	236
2 265	08 1 16 042	Neckartenzlingen	72654	9,03	6 066	674
2 266	03 4 59 002	Ankum	49577	66,32	6 056	91
2 267	07 1 38 003	Asbach	53567	38,59	6 038	157
2 268	09 7 80 120	Durach	87471	20,74	6 035	292
2 269	08 1 16 046	Neuffen, Stadt	72639	17,45	6 031	347
2 270	09 2 75 146	Salzweg	94121	31,91	6 031	189
2 271	07 2 35 125	Schweich, Stadt	54338	31,09	6 030	195
2 272	06 6 31 010	Gersfeld (Rhön), Stadt	36129	89,37	6 026	67
2 273	09 1 74 113	Bergkirchen	85232	59,99	6 026	101
2 274	14 0 30 130	Colditz, Stadt	04680	29,36	6 020	205
2 275	07 2 35 045	Hermeskeil, Stadt	54411	30,86	6 019	195
2 276	08 3 15 131	Ehrenkirchen	79238	37,80	6 007	159
2 277	06 6 35 008	Diemelstadt, Stadt	34474	82,58	6 004	73
2 278	08 1 26 058	Neuenstein, Stadt	74632	47,84	6 003	126
2 279	09 4 72 119	Bindlach	95463	37,60	6 003	160
2 280	01 0 51 072	Marne, Stadt	25709	4,91	6 002	1 225
2 281	14 0 16 150	Groitzsch, Stadt	04539	12,46	6 002	484
2 282	09 2 79 132	Pilsting, Markt	94431	71,06	6 002	85
2 283	09 3 74 168	Windischeschenbach, Stadt	92670	36,38	5 993	165
2 284	09 7 74 185	Thannhausen, Stadt	86470	20,03	5 992	300
2 285	03 3 55 049	Amt Neuhaus	19273	237,05	5 989	25
2 286	07 2 35 118	Saarburg, Stadt	54439	20,35	5 985	295
2 287	09 7 71 156	Pöttmes, Markt	86554	82,59	5 985	73
2 288	09 6 74 163	Knetzgau	97478	43,95	5 983	136
2 289	15 2 35 520	Teutschenthal	06179	27,27	5 982	220
2 290	09 5 71 115	Bechhofen, Markt	91572	61,95	5 980	97
2 291	09 6 79 136	Gerbrunn	97218	4,59	5 979	1 329
2 292	01 0 57 074	Schönkirchen	24232	16,02	5 976	374
2 293	09 7 77 154	Oberrönsdorf, Markt	87634	46,70	5 973	128
2 294	06 6 31 016	Kalbach	36148	70,64	5 965	84
2 295	09 7 78 203	Türkheim, Markt	86842	31,54	5 965	189
2 296	05 5 54 052	Schöppingen	48624	68,77	5 964	87
2 297	09 3 73 151	Parsberg, Stadt	92331	57,31	5 959	104
2 298	07 1 38 044	Neustadt (Wied)	53577	35,82	5 959	166
2 299	03 3 55 031	Reppenstedt	21391	14,78	5 958	405
2 300	12 0 72 476	Zossen, Stadt	15806	28,59	5 957	209
2 301	08 2 36 074	Kämpfelbach	75236	13,64	5 955	438
2 302	15 3 41 300	Wanzleben, Stadt	39164	44,62	5 949	133
2 303	09 5 76 121	Georgensgmünd	91166	46,96	5 947	127
2 304	14 0 56 210	Seifhennersdorf, Stadt	02782	19,13	5 946	311
2 305	09 7 79 155	Harburg (Schwaben), Stadt	86655	73,17	5 942	81
2 306	09 1 89 162	Waging a. See, Markt	83329	48,87	5 939	122
2 307	08 3 26 060	Triberg im Schwarzwald, Stadt	78098	33,32	5 938	178
2 308	08 3 26 031	Königsfeld im Schwarzwald	78126	40,24	5 936	148
2 309	12 0 69 604	Stahnsdorf	14532	13,91	5 936	427
2 310	14 0 12 190	Schönheide	08304	28,09	5 936	212
2 311	08 1 28 064	Külsheim, Stadt	97900	81,46	5 933	73
2 312	03 1 58 027	Schöppenstedt, Stadt	38170	39,65	5 931	150

1) \* Bedeutet daß die Gemeinde mehrere Postleitzahlen hat;  
die hier genannte ist diejenige des Verwaltungssitzes der Gemeinde.

5 Gemeinden mit 5 000 Einwohnern und mehr nach Einwohnergrößenklassen  
mit ihrer Postleitzahl, Fläche, Bevölkerung und Bevölkerungsdichte am 31.12.1993

Lfd. Nr.	Schlüssel- nummer	Gemeinde	Post- leit- zahl 1)	Fläche km 2	Bevölkerung	Ein- wohner je km 2
2 313	09 1 72 122	Laufen, Stadt	83410	35,35	5 931	168
2 314	09 5 73 130	Veitsbronn	90587	16,16	5 927	368
2 315	14 0 57 030	Ehrenfriedersdorf, Stadt	09427	15,83	5 925	375
2 316	07 1 38 041	Linz am Rhein, Stadt	53545	17,98	5 922	331
2 317	14 0 40 310	Nossen, Stadt	01683	24,46	5 922	243
2 318	06 5 33 016	Waldbrunn (Westerwald)	65620	29,74	5 920	199
2 319	08 2 16 013	Forbach	76596	131,83	5 918	45
2 320	09 2 75 116	Bad Füssing	94072	55,11	5 908	107
2 321	13 0 20 230	Laage, Stadt	18299	37,42	5 904	158
2 322	09 5 74 139	Leinburg	91227	29,41	5 901	201
2 323	09 1 78 130	Hallbergmoos	85399	34,88	5 900	170
2 324	03 4 57 002	Borkum, Stadt	26757	30,59	5 899	193
2 325	09 7 76 129	Weiler-Simmerberg, Markt	88171	31,30	5 896	188
2 326	09 5 75 168	Uffenheim, Stadt	97215	59,46	5 892	99
2 327	14 0 12 100	Eibenstock, Stadt	08309	40,77	5 892	145
2 328	05 5 66 032	Ladbergen	49549	52,01	5 892	113
2 329	08 3 27 018	Geisingen, Stadt	78187	73,74	5 880	80
2 330	08 1 19 089	Berglen	73663	25,87	5 870	228
2 331	06 6 32 012	Ludwigsau	36251	111,91	5 853	52
2 332	12 0 69 016	Beelitz, Stadt	14547	49,03	5 852	119
2 333	08 3 25 012	Dornhan, Stadt	72175	44,93	5 846	130
2 334	03 4 53 009	Lastrup	49688	85,15	5 846	69
2 335	05 5 54 036	Legden	48739	55,90	5 845	105
2 336	08 4 17 054	Rosenfeld, Stadt	72348	51,11	5 844	114
2 337	08 4 26 108	Schwendi	88477	49,24	5 833	119
2 338	01 0 55 008	Burg auf Fehmarn, Stadt	23769	14,48	5 831	405
2 339	16 0 20 140	Friedrichroda, Stadt	99894	18,46	5 831	317
2 340	09 4 75 169	Schwarzenbach a. Wald, Stadt	95131	36,66	5 830	159
2 341	09 4 71 191	Stegaurach	96135	23,89	5 824	245
2 342	08 3 26 006	Bräunlingen, Stadt	78199	62,11	5 823	94
2 343	03 2 51 005	Barnstorf, Flecken	49406	52,35	5 816	111
2 344	08 1 17 033	Kuchen	73329	8,95	5 815	653
2 345	08 3 17 056	Kappelrodeck	77876	17,92	5 814	325
2 346	14 0 15 220	Pulsnitz, Stadt	01896	10,97	5 805	533
2 347	08 1 25 038	Güglingen, Stadt	74363	16,23	5 801	358
2 348	01 0 62 076	Tangstedt	22889	39,85	5 800	146
2 349	09 2 73 164	Riedenburger, Stadt	93339	100,58	5 799	58
2 350	06 6 33 025	Trendelburg, Stadt	34388	69,35	5 797	84
2 351	05 1 54 048	Rheurdt	47509	30,01	5 794	193
2 352	07 3 36 055	Kusel, Stadt	66869	14,38	5 788	405
2 353	09 3 74 139	Neustadt a.d. Waldnaab, Stadt	92660	9,93	5 784	584
2 354	15 2 28 200	Bad Kösen, Stadt	06628	35,73	5 784	162
2 355	12 0 61 444	Schulzendorf b. Eichwalde	15732	9,07	5 777	642
2 356	08 1 17 014	Deggingen	73326	22,70	5 771	254
2 357	08 2 37 074	Waldachtal	72178	29,88	5 770	194
2 358	07 1 38 004	Bad Hönningen, Stadt	53557	20,09	5 769	288
2 359	14 0 12 170	Schlema	08301	8,90	5 766	648
2 360	01 0 61 042	Hohenlockstedt	25551	45,59	5 756	127
2 361	01 0 58 054	Fockbek	24787	26,63	5 752	216
2 362	06 6 31 013	Hofbieber	36145	87,18	5 751	66
2 363	16 0 36 050	Breitungen/ Werra	98597	44,89	5 751	128
2 364	08 2 25 009	Billigheim	74842	48,97	5 746	118
2 365	06 4 40 006	Echzell	61209	37,61	5 738	153
2 366	09 4 71 155	Litzendorf	96123	25,85	5 737	222
2 367	09 2 74 134	Geisenhausen, Markt	84144	62,54	5 736	92
2 368	07 3 33 502	Rockenhausen, Stadt	67806	36,84	5 735	156
2 369	07 1 32 501	Altenkirchen (Westerwald), Stadt	57610	11,00	5 734	521
2 370	08 4 35 024	Immenstaad am Bodensee	88090	9,25	5 730	623
2 371	08 1 36 021	Essingen	73457	58,50	5 726	98
2 372	08 1 15 054	Grafenau	71120	13,04	5 721	440
2 373	06 6 35 007	Diemelsee	34519	121,70	5 720	47
2 374	08 1 25 030	Flein	74223	8,47	5 720	681
2 375	07 1 35 020	Cochem, Stadt	56812	21,24	5 717	270
2 376	09 1 82 116	Gmund a. Tegernsee	83703	34,41	5 717	166
2 377	09 3 73 121	Dietfurt a.d. Altmühl, Stadt	92345	78,84	5 714	73
2 378	09 1 74 141	Röhrmoos	85244	31,75	5 707	180
2 379	08 1 26 072	Schöntal	74214	81,65	5 704	70
2 380	12 0 61 320	Luckau, Stadt	15926	18,95	5 703	302
2 381	06 5 32 016	Leun, Stadt	35638	28,66	5 701	199

1) \* Bedeutet daß die Gemeinde mehrere Postleitzahlen hat;  
die hier genannte ist diejenige des Verwaltungssitzes der Gemeinde.

5 Gemeinden mit 5 000 Einwohnern und mehr nach Einwohnergrößenklassen  
mit ihrer Postleitzahl, Fläche, Bevölkerung und Bevölkerungsdichte am 31.12.1993

Lfd. Nr.	Schlüssel- nummer	Gemeinde	Post- leit- zahl 1)	Fläche km 2	Bevölkerung	Ein- wohner je km 2
2 382	14 0 37 090	Engelsdorf .....	04439	8,33	5 698	687
2 383	03 2 51 010	Bruchhausen-Vilsen, Flecken .....	27305	41,26	5 692	138
2 384	03 4 54 047	Sögel .....	49751	55,17	5 690	103
2 385	09 4 75 158	Oberkotzau, Markt .....	95145	21,50	5 689	265
2 386	03 3 51 018	Nienhagen .....	29336	17,59	5 687	325
2 387	06 6 36 007	Meinhard .....	37276	39,70	5 684	143
2 388	06 4 39 016	Waldems .....	65529	36,68	5 683	155
2 389	08 4 17 022	Geislingen, Stadt .....	72351	31,95	5 681	178
2 390	09 4 71 120	Burgebrach, Markt .....	96138	88,38	5 680	64
2 391	08 2 26 040	Laudenbach .....	69514	10,29	5 678	557
2 392	09 2 75 156	Wegscheid, Markt .....	94110	80,64	5 678	70
2 393	08 1 16 004	Altbach .....	73776	3,35	5 672	1 719
2 394	06 6 35 004	Battenberg (Eder), Stadt .....	35088	64,73	5 669	88
2 395	01 0 57 048	Lütjenburg, Stadt .....	24321	6,15	5 664	929
2 396	16 0 11 240	Lucka, Stadt .....	04613	10,15	5 662	561
2 397	06 5 34 013	Lohra .....	35102	49,18	5 661	115
2 398	08 1 26 039	Ingelfingen, Stadt .....	74653	46,47	5 660	122
2 399	08 2 16 005	Bietigheim .....	76467	13,90	5 650	406
2 400	09 3 75 179	Obertraubling .....	93083	24,80	5 649	228
2 401	08 1 35 031	Sonthem an der Brenz .....	89567	28,92	5 645	195
2 402	09 4 71 117	Bischberg .....	96120	17,54	5 645	323
2 403	09 1 72 132	Schönau a. Königssee .....	83471	131,59	5 642	43
2 404	09 4 74 123	Eggolsheim, Markt .....	91330	49,04	5 639	115
2 405	07 1 43 206	Bad Marienberg (Westerwald), Stadt ....	56470	10,05	5 635	564
2 406	09 1 88 137	Pöcking .....	82343	20,95	5 633	270
2 407	08 4 36 094	Argenbühl .....	88260	76,37	5 631	74
2 408	06 5 33 011	Mengerskirchen .....	35794	30,82	5 629	183
2 409	01 0 60 089	Trappenkamp .....	24610	3,32	5 626	1 705
2 410	09 4 78 120	Ebensfeld, Markt .....	96250	68,71	5 626	82
2 411	06 4 39 017	Walluf .....	65396	6,74	5 625	840
2 412	09 3 76 150	Wernberg-Köblitz, Markt .....	92533	66,03	5 623	85
2 413	07 1 43 308	Westerburg, Stadt .....	56457	18,47	5 622	306
2 414	09 7 79 228	Wemding, Stadt .....	86650	31,69	5 618	178
2 415	15 2 15 150	Helbra .....	06311	9,25	5 617	611
2 416	03 4 61 008	Ovelgönne .....	26939	123,84	5 612	45
2 417	08 3 17 041	Hausach, Stadt .....	77756	36,07	5 611	156
2 418	14 0 27 210	Bad Lausick, Stadt .....	04651	15,21	5 608	369
2 419	08 2 16 033	Muggensturm .....	76461	11,55	5 607	488
2 420	09 1 84 141	Sauerlach .....	82054	48,49	5 607	116
2 421	05 5 66 036	Laer .....	48366	35,03	5 603	160
2 422	06 4 31 006	Einhausen .....	64683	26,67	5 594	210
2 423	06 6 34 011	Knüllwald .....	34593	100,62	5 592	56
2 424	06 4 40 018	Ober-Mörlen .....	61239	37,65	5 590	149
2 425	09 2 77 113	Bad Birnbach, Markt .....	84364	68,61	5 590	81
2 426	03 3 51 021	Wathlingen .....	29339	17,68	5 581	317
2 427	08 3 15 098	Schallstadt .....	79227	19,55	5 580	286
2 428	08 2 26 091	Waibstadt, Stadt .....	74915	25,57	5 578	219
2 429	07 3 38 007	Dudenhofen .....	67373	12,96	5 576	432
2 430	08 3 25 072	Deißlingen .....	78652	32,16	5 574	174
2 431	09 4 72 179	Pottenstein, Stadt .....	91278	73,26	5 573	76
2 432	06 4 40 025	Wöllstadt .....	61206	15,38	5 573	364
2 433	09 6 74 133	Eltmann, Stadt .....	97483	40,00	5 569	139
2 434	03 4 60 005	Holdorf .....	49451	54,90	5 567	101
2 435	03 2 54 018	Gronau (Leine), Stadt .....	31028	20,72	5 566	269
2 436	08 1 16 073	Wolfschlugen .....	72649	7,12	5 556	783
2 437	08 1 15 046	Steinenbronn .....	71144	9,72	5 551	572
2 438	03 3 59 027	Hornburg, Flecken .....	21640	17,13	5 550	325
2 439	03 4 53 003	Cappeln (Oldenburg) .....	49692	76,14	5 550	73
2 440	09 2 74 183	Velden, Markt .....	84149	49,43	5 549	112
2 441	09 7 72 209	Untermeitingen .....	86836	16,13	5 549	345
2 442	03 1 51 013	Isenbüttel .....	38550	18,64	5 544	298
2 443	08 3 27 025	Immendingen .....	78194	74,03	5 544	75
2 444	01 0 54 133	Sylt-Ost .....	25980	37,97	5 543	146
2 445	06 5 31 015	Rabenau .....	35466	43,40	5 541	128
2 446	09 5 71 226	Windsbach, Stadt .....	91575	68,15	5 535	81
2 447	06 6 33 018	Naumburg, Stadt .....	34311	66,18	5 533	84
2 448	08 2 35 032	Haiderbach, Stadt .....	72221	28,92	5 531	191
2 449	08 4 37 107	Stetten am kalten Markt .....	72510	56,47	5 530	98
2 450	09 2 75 128	Hutthurm, Markt .....	94116	37,20	5 526	149

1) \* Bedeutet daß die Gemeinde mehrere Postleitzahlen hat;  
die hier genannte ist diejenige des Verwaltungssitzes der Gemeinde.

5 Gemeinden mit 5 000 Einwohnern und mehr nach Einwohnergrößenklassen  
mit ihrer Postleitzahl, Fläche, Bevölkerung und Bevölkerungsdichte am 31.12.1993

Lfd. Nr.	Schlüssel- nummer	Gemeinde	Post- leit- zahl 1)	Fläche km 2	Bevölkerung	Ein- wohner je km 2
2 451	08 1 36 044	Mutlangen	73557	8,78	5 525	635
2 452	08 2 36 073	Neulingen	75245	23,38	5 522	237
2 453	16 0 40 320	Steinach, Stadt	96523	26,35	5 521	210
2 454	05 5 70 012	Beelen	48361	31,17	5 521	178
2 455	07 3 36 102	Waldmohr	66914	13,07	5 515	424
2 456	09 1 89 152	Tittmoning, Stadt	84529	72,11	5 511	76
2 457	03 4 53 012	Molbergen	49696	102,54	5 511	54
2 458	08 2 25 001	Adelsheim, Stadt	74740	43,84	5 509	126
2 459	08 3 15 133	Vogtsburg im Kaiserstuhl, Stadt	79235	37,39	5 507	148
2 460	06 6 36 014	Wehretal	37287	39,20	5 507	140
2 461	08 1 36 082	Westhausen	73463	38,46	5 500	143
2 462	09 5 75 121	Emskirchen, Markt	91448	67,29	5 497	82
2 463	09 1 82 129	Rottach-Egern	83700	59,10	5 495	93
2 464	06 4 32 005	Eppertshausen	64859	13,11	5 491	419
2 465	08 4 16 006	Bodelshausen	72411	13,82	5 491	398
2 466	06 4 33 013	Stockstadt am Rhein	64589	18,71	5 490	294
2 467	01 0 59 053	Kropp	24848	31,94	5 480	172
2 468	08 1 28 082	Niederstetten, Stadt	97996	104,01	5 477	53
2 469	08 1 36 033	Hüttlingen	73460	18,70	5 476	293
2 470	03 3 58 002	Bispingen	29646	128,10	5 472	43
2 471	01 0 57 036	Klausdorf	24147	6,52	5 469	841
2 472	09 1 83 112	Ampfing	84539	31,14	5 469	176
2 473	09 7 72 223	Zusmarshausen, Markt	86441	68,72	5 467	80
2 474	09 4 71 220	Schlüsselfeld, Stadt	96132	70,22	5 465	78
2 475	01 0 58 058	Gettorf	24214	9,19	5 463	600
2 476	12 0 61 020	Bestensee	15741	19,82	5 462	276
2 477	08 3 17 098	Oppenau, Stadt	77728	73,04	5 460	75
2 478	03 3 60 004	Bienenbüttel	29553	98,99	5 458	55
2 479	07 3 34 008	Hagenbach	76767	15,85	5 444	345
2 480	09 1 87 179	Tuntenhäusen	83104	68,95	5 443	79
2 481	08 2 25 075	Osterburken, Stadt	74706	47,32	5 437	115
2 482	08 2 25 074	Obrigheim	74847	24,27	5 436	225
2 483	07 2 32 296	Prüm, Stadt	54595	22,82	5 435	238
2 484	06 4 31 015	Lindenfels, Stadt	64678	21,09	5 434	259
2 485	06 4 40 015	Münzenberg, Stadt	35516	31,63	5 424	172
2 486	08 2 26 059	Neulußheim	68809	3,39	5 424	1 644
2 487	08 2 25 117	Elztal	74834	46,62	5 422	116
2 488	03 1 51 027	Schwülper	38179	20,89	5 419	261
2 489	08 2 26 049	Meckesheim	74909	16,33	5 416	332
2 490	06 6 32 015	Niederaula	36272	64,17	5 412	84
2 491	14 0 57 060	Gelenau/ Erzgeb.	09423	21,11	5 412	256
2 492	09 6 71 112	Bessenbach	63856	29,98	5 407	181
2 493	13 0 21 960	Wittenburg, Stadt	19243	46,25	5 404	117
2 494	09 1 74 136	Petershausen	85238	32,77	5 401	165
2 495	08 4 35 036	Meersburg, Stadt	88709	12,03	5 396	450
2 496	08 3 15 059	Ihringen	79241	23,01	5 392	234
2 497	09 5 71 174	Leutershausen, Stadt	91578	84,13	5 390	64
2 498	08 1 16 007	Baltmannsweiler	73666	18,54	5 390	291
2 499	09 3 75 118	Beratzhausen, Markt	93176	72,53	5 388	74
2 500	01 0 53 020	Büchen	21514	16,85	5 384	320
2 501	03 4 52 008	Hage, Flecken	26524	16,62	5 383	324
2 502	16 0 43 060	Bad Berka, Stadt	99438	21,35	5 382	253
2 503	09 2 73 166	Saal a.d. Donau	93342	44,14	5 382	122
2 504	03 2 56 030	Steyerberg, Flecken	31595	101,89	5 381	53
2 505	08 1 25 078	Oedheim	74229	21,24	5 381	254
2 506	08 1 17 030	Heiningen	73092	12,46	5 377	434
2 507	03 3 58 017	Neuenkirchen	29643	96,69	5 376	56
2 508	08 1 16 016	Dettingen unter Teck	73265	15,13	5 376	356
2 509	09 3 76 153	Pfreimd, Stadt	92536	51,47	5 375	105
2 510	07 3 38 016	Lambsheim	67245	12,75	5 373	423
2 511	12 0 65 036	Birkenwerder b. Berlin	16547	18,09	5 370	298
2 512	08 3 37 106	Stühlingen, Stadt	79780	93,20	5 369	58
2 513	08 3 17 116	Sasbach	77880	16,74	5 365	321
2 514	09 5 76 148	Thalmässing, Markt	91177	80,53	5 359	67
2 515	09 6 78 150	Kolitzheim	97509	59,02	5 351	91
2 516	14 0 22 350	Ottendorf-Okrilla	01458	11,04	5 347	486
2 517	06 5 35 007	Grebeshain	36355	91,62	5 344	58
2 518	09 1 80 125	Oberammergau	82487	30,06	5 343	178
2 519	09 6 76 133	Kleinwallstadt, Markt	63839	15,77	5 343	340

1) \* Bedeutet daß die Gemeinde mehrere Postleitzahlen hat;  
die hier genannte ist diejenige des Verwaltungssitzes der Gemeinde.

5 Gemeinden mit 5 000 Einwohnern und mehr nach Einwohnergrößenklassen  
mit ihrer Postleitzahl, Fläche, Bevölkerung und Bevölkerungsdichte am 31.12.1993

Lfd. Nr.	Schlüssel- nummer	Gemeinde	Post- leit- zahl 1)	Fläche km 2	Bevölkerung	Ein- wohner je km 2
2 520	09 4 73 166	Sonnefeld .....	96242	34,67	5 342	154
2 521	06 4 40 014	Limeshain .....	63694	12,51	5 340	427
2 522	08 1 18 077	Ingersheim .....	74379	11,55	5 337	464
2 523	05 5 66 080	Saerbeck .....	48369	58,99	5 333	91
2 524	08 2 26 003	Altlußheim .....	68804	15,97	5 332	335
2 525	08 3 17 059	Kippenheim .....	77971	20,86	5 331	256
2 526	09 4 76 178	Stockheim .....	96342	25,36	5 331	211
2 527	14 0 12 130	Lauter/ Sa., Stadt .....	08312	21,54	5 328	248
2 528	06 6 32 020	Wildeck .....	36208	39,86	5 326	134
2 529	08 1 18 063	Pleidelsheim .....	74385	10,18	5 326	527
2 530	09 4 72 190	Speichersdorf .....	95469	50,92	5 326	105
2 531	09 1 87 120	Brannenburg .....	83098	33,66	5 323	158
2 532	06 6 34 026	Willingshausen .....	34628	59,95	5 322	89
2 533	08 3 25 069	Zimmern ob Rottweil .....	78658	33,76	5 318	158
2 534	12 0 68 352	Rheinsberg, Stadt .....	16831	62,63	5 317	85
2 535	15 3 32 090	Harzgerode, Stadt .....	06493	45,10	5 317	118
2 536	07 1 37 088	Plaidt .....	56637	9,39	5 317	572
2 537	09 4 78 111	Altenkunstadt .....	96264	28,91	5 313	184
2 538	07 3 40 054	Waldfischbach-Burgalben .....	67714	17,60	5 312	302
2 539	08 1 28 058	Igersheim .....	97999	42,84	5 299	124
2 540	16 0 16 680	Treffurt, Stadt .....	99830	42,36	5 298	125
2 541	09 3 77 116	Erbendorf, Stadt .....	92681	57,26	5 296	93
2 542	06 4 37 003	Brensbach .....	64395	23,18	5 295	229
2 543	07 3 37 061	Offenbach an der Queich .....	76877	15,24	5 295	348
2 544	08 2 15 047	Marxzell .....	76359	34,92	5 288	152
2 545	06 6 36 012	Waldkappel, Stadt .....	37284	96,47	5 286	55
2 546	09 7 80 115	Blaichach .....	87544	50,18	5 284	105
2 547	12 0 72 340	Rangsdorf .....	15834	17,08	5 280	311
2 548	08 1 18 006	Benningen am Neckar .....	71726	4,87	5 276	1 099
2 549	07 3 36 092	Schönenberg-Kübelberg .....	66901	18,68	5 270	283
2 550	06 4 34 003	Glashütten .....	61479	27,07	5 269	195
2 551	08 1 17 038	Rechberghausen .....	73098	6,40	5 265	823
2 552	06 4 35 020	Neuberg .....	63543	10,54	5 264	501
2 553	08 3 25 014	Dunningen .....	78655	48,45	5 262	109
2 554	09 7 73 139	Höchstädt a.d. Donau, Stadt .....	89420	37,46	5 251	140
2 555	08 1 17 010	Böhmenkirch .....	89558	51,08	5 249	103
2 556	06 5 33 001	Beselich .....	65614	31,53	5 246	167
2 557	06 5 35 008	Herbstein, Stadt .....	36358	79,99	5 243	66
2 558	12 0 64 448	Seelow, Stadt .....	15306	25,28	5 240	208
2 559	08 4 16 022	Kirchentellinsfurt .....	72138	11,00	5 236	476
2 560	09 7 73 122	Buttenwiesen .....	86647	59,49	5 236	88
2 561	08 3 26 041	Niedereschach .....	78078	33,07	5 231	159
2 562	09 2 77 149	Triftern, Markt .....	84371	62,21	5 230	84
2 563	12 0 64 316	Müncheberg, Stadt .....	15374	72,74	5 226	72
2 564	15 1 12 200	Nienburg/ Saale, Stadt .....	06429	24,54	5 217	213
2 565	03 1 58 026	Schladen .....	38315	30,50	5 217	171
2 566	08 4 25 081	Munderkingen, Stadt .....	89597	13,08	5 216	401
2 567	08 3 36 087	Todtnau, Stadt .....	79674	69,60	5 214	75
2 568	09 4 72 116	Bad Berneck i. Fichtelgebirge, Stadt ..	95460	33,55	5 211	156
2 569	14 0 34 010	Bernsdorf, Stadt .....	02994	16,24	5 211	322
2 570	09 3 77 129	Kemnath, Stadt .....	95478	53,93	5 210	97
2 571	08 1 27 043	Ilshofen, Stadt .....	74532	54,88	5 209	95
2 572	09 5 74 147	Pommelsbrunn .....	91224	50,04	5 209	104
2 573	01 0 58 107	Molfsee .....	24113	7,17	5 208	734
2 574	06 6 33 022	Reinhardshagen .....	34359	12,99	5 208	404
2 575	09 4 72 154	Hollfeld, Stadt .....	96142	80,64	5 205	65
2 576	16 0 13 540	Stadtilm, Stadt .....	99326	17,27	5 205	303
2 577	08 4 16 009	Dettenhausen .....	72135	11,02	5 195	472
2 578	16 0 14 290	Roßleben .....	06571	12,91	5 193	403
2 579	13 0 14 270	Schwaan, Stadt .....	18258	28,46	5 188	183
2 580	05 7 62 024	Marienmünster, Stadt .....	37696	64,23	5 184	81
2 581	06 5 34 001	Amöneburg, Stadt .....	35287	43,95	5 184	118
2 582	09 1 76 138	Kipfenberg, Markt .....	85110	81,49	5 184	64
2 583	06 6 31 012	Hilders .....	36115	70,39	5 181	74
2 584	14 0 30 400	Naunhof, Stadt .....	04683	23,75	5 173	218
2 585	09 5 71 135	Dietenhofen, Markt .....	90599	63,97	5 166	81
2 586	06 6 34 018	Niedenstein, Stadt .....	34305	30,61	5 164	169
2 587	14 0 37 230	Holzhausen .....	04454	12,90	5 164	400
2 588	09 1 82 114	Fischbachau .....	83730	75,82	5 158	68

1) \* Bedeutet daß die Gemeinde mehrere Postleitzahlen hat;  
die hier genannte ist diejenige des Verwaltungssitzes der Gemeinde.



5 Gemeinden mit 5 000 Einwohnern und mehr nach Einwohnergrößenklassen  
mit ihrer Postleitzahl, Fläche, Bevölkerung und Bevölkerungsdichte am 31.12.1993

Lfd. Nr.	Schlüssel- nummer	Gemeinde	Post- leit- zahl 1)	Fläche km 2	Bevölkerung	Ein- wohner je km 2
2 589	12 0 66 284	Schipkau .....	01993	14,25	5 157	363
2 590	14 0 47 320	Nünchritz .....	01612	10,23	5 156	505
2 591	08 3 15 050	Heitersheim, Stadt .....	79423	11,72	5 154	441
2 592	09 1 76 129	Großmehring .....	85098	47,38	5 154	109
2 593	07 1 38 012	Dierdorf, Stadt .....	56269	31,90	5 149	161
2 594	06 5 32 007	Driedorf .....	35759	47,55	5 147	108
2 595	06 6 35 006	Burgwald .....	35099	41,29	5 141	125
2 596	08 3 37 125	Küssaberg .....	79790	26,16	5 139	197
2 597	09 6 74 149	Hofheim i. Ufr., Stadt .....	97461	53,99	5 137	95
2 598	08 2 15 039	Kronau .....	76709	10,91	5 135	471
2 599	15 3 38 010	Barby/ Elbe, Stadt .....	39249	40,84	5 134	126
2 600	08 1 19 075	Sulzbach an der Murr .....	71560	40,13	5 129	128
2 601	07 3 40 004	Dahn, Stadt .....	66994	40,75	5 125	126
2 602	13 0 32 320	Putbus, Stadt .....	18581	66,46	5 122	77
2 603	03 2 57 032	Rodenberg, Stadt .....	31552	15,60	5 121	328
2 604	07 1 41 091	Nassau, Stadt .....	56377	17,50	5 120	293
2 605	06 4 35 005	Brachtal .....	63636	30,85	5 120	166
2 606	07 1 43 229	Hachenburg, Stadt .....	57627	21,43	5 119	239
2 607	06 6 32 001	Alheim .....	36211	63,83	5 118	80
2 608	06 5 32 017	Mittenaar .....	35756	35,17	5 112	146
2 609	16 0 44 150	Dingelstädt, Stadt .....	37351	20,39	5 107	252
2 610	09 1 82 134	Waakirchen .....	83666	42,33	5 107	121
2 611	07 3 40 206	Contwig .....	66497	24,74	5 101	207
2 612	08 2 25 060	Mudau .....	69427	107,56	5 099	47
2 613	09 1 83 119	Haag i. OB, Markt .....	83527	20,37	5 099	251
2 614	08 1 16 050	Oberboihingen .....	72644	6,32	5 098	809
2 615	07 3 35 035	Otterberg, Stadt .....	67697	32,10	5 096	159
2 616	09 5 72 164	Weisendorf, Markt .....	91085	36,72	5 094	139
2 617	07 1 43 081	Wirges, Stadt .....	56422	10,13	5 093	504
2 618	14 0 55 040	Brandis, Stadt .....	04821	25,69	5 089	199
2 619	09 5 72 130	Hemhofen .....	91334	6,86	5 089	748
2 620	08 1 26 047	Kupferzell .....	74635	54,28	5 084	94
2 621	09 1 84 142	Schäftlarn .....	82069	16,71	5 084	304
2 622	09 6 73 117	Bischofsheim a.d. Rhön, Stadt .....	97653	67,77	5 083	75
2 623	09 3 75 180	Pentling .....	93080	32,56	5 081	156
2 624	08 1 17 012	Boll .....	73087	10,94	5 080	466
2 625	09 6 72 140	Oerlenbach .....	97714	33,41	5 075	152
2 626	09 7 80 123	Hindelang, Markt .....	87541	137,02	5 074	37
2 627	09 3 75 213	Zeitlarn .....	93197	16,18	5 067	315
2 628	09 5 76 147	Spalt, Stadt .....	91174	55,73	5 065	91
2 629	09 7 79 197	Oettingen i. Bay., Stadt .....	86732	34,21	5 065	148
2 630	08 1 27 008	Blaufelden .....	74572	90,17	5 063	56
2 631	16 0 42 300	Schleusingen, Stadt .....	98553	21,20	5 060	239
2 632	03 4 60 001	Bakum .....	49456	78,70	5 057	64
2 633	08 4 15 080	Wannweil .....	72827	5,34	5 057	954
2 634	08 1 25 068	Neudenuau, Stadt .....	74861	32,93	5 053	154
2 635	16 0 16 560	Ruhla, Stadt .....	99842	32,46	5 040	156
2 636	08 3 26 075	Brigachtal .....	78086	22,80	5 040	221
2 637	09 7 78 115	Babenhausen, Markt .....	87727	27,23	5 037	185
2 638	09 4 75 171	Selbitz, Stadt .....	95152	27,69	5 033	182
2 639	09 6 77 129	Frammersbach, Markt .....	97833	19,20	5 032	262
2 640	08 1 27 052	Mainhardt .....	74535	58,69	5 030	86
2 641	03 4 58 003	Döttingen .....	27801	101,82	5 029	49
2 642	06 6 34 008	Guxhagen .....	34302	26,27	5 026	192
2 643	09 4 72 131	Eckersdorf .....	95488	36,19	5 025	139
2 644	09 6 71 139	Laufach .....	63846	15,62	5 025	322
2 645	03 3 54 009	Hitzacker, Stadt .....	29456	58,45	5 017	86
2 646	08 2 36 025	Heimsheim, Stadt .....	71296	14,32	5 016	351
2 647	08 3 15 130	Münstertal/ Schwarzwald .....	79244	67,73	5 012	74
2 648	08 2 36 062	Tiefenbronn .....	75233	14,79	5 002	340
zusammen ...			X	25 827,56	3 714 958	144

1) \* Bedeutet daß die Gemeinde mehrere Postleitzahlen hat;  
die hier genannte ist diejenige des Verwaltungssitzes der Gemeinde.



6 Kreisfreie Städte, Landkreise und Gemeinden nach Größenklassen  
6.1 Gemeinden nach Einwohnergrößenklassen \*)

Stichtag	Ins- gesamt	Davon mit ... bis unter ... Einwohnern									
		weniger als 500	500 1 000	1 000 2 000	2 000 3 000	3 000 5 000	5 000 10 000	10 000 20 000	20 000 50 000	50 000 100 000 und mehr	
		Zahl der Gemeinden <sup>1)3)</sup>									
13. 9.1950 2) ....	24 156	9 679	6 927	4 306	1 238	917	617	248	139	38	47
31.12.1951 .....	24 175	10 033	6 782	4 131	1 210	911	626	251	146	38	47
30. 6.1953 .....	24 199	10 413	6 571	3 992	1 185	913	630	259	146	43	47
30. 6.1954 .....	24 199	10 667	6 382	3 895	1 201	911	640	263	150	43	47
30. 6.1955 .....	24 200	10 872	6 266	3 812	1 177	906	658	266	150	44	49
30. 6.1956 .....	24 544	11 113	6 238	3 844	1 178	936	701	281	157	45	51
30. 6.1957 .....	24 529	11 258	6 189	3 732	1 187	936	696	272	165	43	51
30. 6.1958 .....	24 525	11 306	6 128	3 697	1 193	955	704	272	173	46	51
30. 6.1959 .....	24 509	11 324	6 051	3 701	1 197	965	721	275	176	48	51
30. 6.1960 .....	24 504	11 347	5 993	3 673	1 218	983	727	284	177	50	52
6. 6.1961 2) ....	24 503	11 284	6 018	3 695	1 199	1 002	723	299	181	50	52
30. 6.1962 .....	24 490	11 252	5 918	3 740	1 218	1 018	750	304	185	52	53
30. 6.1963 .....	24 476	11 211	5 865	3 767	1 224	1 025	773	315	191	50	55
30. 6.1964 .....	24 468	11 130	5 838	3 787	1 241	1 043	797	336	190	50	56
30. 6.1965 .....	24 444	11 027	5 807	3 802	1 276	1 065	817	351	190	52	57
30. 6.1966 .....	24 411	10 932	5 774	3 824	1 291	1 096	820	368	195	54	57
30. 6.1967 .....	24 368	10 862	5 754	3 837	1 290	1 089	855	372	198	54	57
30. 6.1968 .....	24 282	10 760	5 706	3 850	1 309	1 097	869	380	199	55	57
30. 6.1969 .....	23 629	10 399	5 531	3 713	1 303	1 073	876	413	206	56	59
27. 5.1970 2) ....	22 510	9 876	5 322	3 506	1 209	1 002	829	417	229	61	59
30. 6.1971 .....	21 324	8 991	4 971	3 431	1 214	1 045	864	449	235	64	60
30. 6.1972 .....	17 881	6 910	3 934	2 942	1 190	1 083	942	497	252	71	60
30. 6.1973 .....	15 009	5 171	3 250	2 563	1 076	1 014	983	530	280	80	62
30. 6.1974 .....	12 534	3 735	2 638	2 235	977	941	969	587	308	80	64
30. 6.1975 .....	10 896	3 179	2 170	1 883	860	841	914	588	308	84	69
30. 6.1976 .....	10 718	3 066	2 111	1 861	868	845	913	591	310	85	68
30. 6.1977 .....	10 406	2 934	2 039	1 810	814	836	899	598	324	84	68
30. 6.1978 .....	8 519	1 751	1 396	1 624	809	893	938	619	336	85	68
30. 6.1979 .....	8 502	1 746	1 395	1 604	816	889	938	624	338	85	67
30. 6.1980 .....	8 500	1 732	1 372	1 613	825	881	954	628	342	86	67
30. 6.1981 .....	8 504	1 716	1 390	1 604	822	882	958	639	341	86	66
30. 6.1982 .....	8 505	1 710	1 392	1 586	830	888	962	644	343	84	66
30. 6.1983 .....	8 507	1 707	1 394	1 587	825	892	963	648	340	86	65
30. 6.1984 .....	8 506	1 704	1 391	1 583	834	885	968	650	341	85	65
30. 6.1985 .....	8 506	1 714	1 379	1 584	830	890	969	647	346	83	64
30. 6.1986 .....	8 504	1 714	1 372	1 583	831	889	967	650	350	83	65
25. 5.1987 2) ....	8 505	1 723	1 358	1 586	825	902	974	642	343	86	66
30. 6.1988 .....	8 505	1 718	1 359	1 579	831	900	976	648	343	85	66
30. 6.1989 .....	8 506	1 717	1 340	1 578	833	899	979	655	353	83	69
31.12.1990 .....	16 118	5 399	3 262	2 589	1 130	1 168	1 152	785	446	104	83
31.12.1991 .....	16 098	5 405	3 235	2 570	1 139	1 153	1 153	803	454	102	84
31.12.1992 .....	16 032	5 320	3 222	2 567	1 143	1 156	1 168	810	454	108	84
31.12.1993 .....	15 770	5 106	3 147	2 549	1 152	1 167	1 177	815	463	110	84

Bevölkerung <sup>1)3)4)</sup> in 1 000. Personen

13. 9.1950 2) ....	47 686,8	2 899,8	4 924,2	5 932,8	3 008,5	3 485,3	4 262,4	3 386,2	4 183,7	2 570,2	13 033,8
31.12.1951 .....	48 305,9	2 973,3	4 810,7	5 602,6	2 941,2	3 453,6	4 319,7	3 410,1	4 458,6	2 666,4	13 579,7
30. 6.1953 .....	48 993,9	3 046,5	4 667,6	5 502,5	2 879,6	3 449,1	4 345,0	3 530,6	4 447,0	3 024,6	14 100,9
30. 6.1954 .....	49 516,3	3 084,9	4 528,5	5 349,9	2 906,2	3 442,2	4 416,5	3 588,7	4 621,1	3 100,9	14 477,4
30. 6.1955 .....	49 994,7	3 103,6	4 442,1	5 246,0	2 855,3	3 418,0	4 523,6	3 645,7	4 619,7	3 114,2	15 026,3
30. 6.1956 .....	51 595,9	3 133,9	4 414,6	5 306,3	2 862,3	3 530,4	4 808,9	3 859,3	4 870,0	3 178,6	15 631,4
30. 6.1957 .....	51 469,4	3 167,1	4 392,7	5 155,0	2 880,8	3 546,2	4 788,1	3 723,1	5 097,1	3 070,2	15 648,8
30. 6.1958 .....	52 149,6	3 152,2	4 347,6	5 111,2	2 889,1	3 546,2	4 788,1	3 683,1	5 264,9	3 277,5	15 942,4
30. 6.1959 .....	52 803,6	3 135,5	4 286,9	5 118,0	2 902,0	3 666,4	4 999,6	3 728,2	5 358,6	3 423,5	16 184,9
30. 6.1960 .....	53 372,6	3 120,7	4 245,3	5 081,3	2 951,6	3 743,6	5 045,7	3 816,6	5 531,1	3 514,4	16 472,5
6. 6.1961 2) ....	53 975,6	3 103,6	4 257,3	5 126,3	2 909,9	3 835,4	5 022,5	4 018,9	5 531,1	3 568,5	16 602,2
30. 6.1962 .....	54 766,3	3 091,4	4 185,3	5 178,3	2 952,7	3 900,7	5 218,8	4 081,0	5 612,3	3 678,4	16 867,4
30. 6.1963 .....	57 606,3	3 077,0	4 154,0	5 230,9	2 979,5	3 938,9	5 379,1	4 219,7	5 835,3	3 563,3	19 228,6
30. 6.1964 .....	58 289,8	3 046,7	4 134,5	5 259,2	3 014,3	3 993,0	5 526,3	4 513,4	5 862,8	3 536,2	19 403,4
30. 6.1965 .....	59 040,6	3 004,9	4 106,1	5 269,3	3 088,6	4 081,4	5 669,1	4 734,0	5 866,1	3 633,9	19 587,2
30. 6.1966 .....	59 675,8	2 971,7	4 085,5	5 305,4	3 122,9	4 212,6	5 689,6	4 942,2	6 001,4	3 758,6	19 585,9
30. 6.1967 .....	59 872,0	2 947,1	4 074,8	5 342,6	3 126,9	4 171,8	5 899,4	5 019,6	6 102,1	3 752,9	19 434,8
30. 6.1968 .....	60 165,1	2 912,6	4 035,7	5 356,4	3 169,1	4 199,0	6 004,3	5 163,3	6 167,7	3 819,4	19 337,7
30. 6.1969 .....	60 842,1	2 811,6	3 914,2	5 169,1	3 156,8	4 115,1	6 065,4	5 633,6	6 455,2	3 898,0	19 623,2
27. 5.1970 2) ....	60 650,6	2 683,4	3 775,3	4 893,9	2 935,7	3 836,4	5 782,9	5 682,9	7 179,0	4 237,9	19 643,4
30. 6.1971 .....	61 293,7	2 441,2	3 524,6	4 806,1	2 951,5	4 003,6	6 046,2	6 082,6	7 287,7	4 373,1	19 777,1
30. 6.1972 .....	61 672,3	1 862,8	2 795,3	4 146,5	2 905,8	4 202,8	6 612,5	6 786,7	7 775,9	4 843,5	19 740,5
30. 6.1973 .....	61 967,2	1 427,6	2 322,1	3 624,9	2 631,1	3 930,1	6 905,2	7 213,5	8 412,2	5 361,6	20 138,8
30. 6.1974 .....	62 040,9	1 033,3	1 894,7	3 158,1	2 389,0	3 659,3	6 831,8	8 036,2	9 322,0	5 305,2	20 411,5
30. 6.1975 .....	61 832,2	875,7	1 554,9	2 676,6	2 102,1	3 275,1	6 496,4	8 070,1	9 282,8	5 605,3	21 893,2
30. 6.1976 .....	61 512,9	846,0	1 515,5	2 642,6	2 123,1	3 296,2	6 494,4	8 113,3	9 329,7	5 703,1	21 449,1
30. 6.1977 .....	61 395,6	806,7	1 461,5	2 564,5	1 981,9	3 249,0	6 400,4	8 206,7	9 736,7	5 661,4	21 326,9
30. 6.1978 .....	61 310,0	467,6	1 027,3	2 319,6	1 995,6	3 464,8	6 649,9	8 508,5	10 017,6	5 698,6	21 177,0
30. 6.1979 .....	61 336,6	468,5	1 035,1	2 299,0	2 017,3	3 426,4	6 659,7	8 599,0	10 109,0	5 739,4	20 966,7
30. 6.1980 .....	61 560,7	463,1	1 013,1	2 302,8	2 017,3	3 426,4	6 764,1	8 666,8	10 240,9	5 779,2	20 887,0
30. 6.1981 .....	61 665,8	456,1	1 027,2	2 297,8	2 010,0	3 426,4	6 777,7	8 840,0	10 277,4	5 828,0	20 725,9
30. 6.1982 .....	61 637,9	453,1	1 029,2	2 267,8	2 021,0	3 444,2	6 799,7	8 907,7	10 360,0	5 717,3	20 637,9
30. 6.1983 .....	61 420,7	451,6	1 030,8	2 271,7	2 007,3	3 454,0	6 798,7	8 964,6	10 235,0	5 836,7	20 370,3
30. 6.1984 .....	61 181,1	449,7	1 028,2	2 264,1	2 031,0	3 427,7	6 827,0	8 985,0	10 260,6	5 755,4	20 152,5
30. 6.1985 .....	61 015,3	453,6	1 021,7	2 267,7	2 022,4	3 450,9	6 847,4	8 940,1	10 440,3	5 682,9	19 888,3
30. 6.1986 .....	61 047,7	452,8	1 015,4	2 265,0	2 025,2	3 447,5	6 814,0	8 945,4	10 505,2	5 639,7	19 937,4
25. 5.1987 2) ....	61 077,0	461,0	1 001,1	2 262,3	2 011,5	3 505,5	6 894,7	8 854,1	10 233,4	5 754,9	20 099,4
30. 6.1988 .....	61 418,0	458,1	998,5	2 252,1	2 028,9	3 506,0	6 918,5	8 965,1	10 312,9	5 739,9	20 237,9
30. 6.1989 .....	61 989,8	458,9	983,9	2 246,4	2 034,3	3 497,8	6 915,3	9 002,6	10 571,6	5 537,2	20 741,8
31.12.1990 .....	79 753,2	1 532,6	2 328,4	3 647,9	2 761,1	4 524,8	8 109,4	10 812,9	13 405,9	6 961,8	25 668,4
31.12.1991 .....	80 274,6	1 531,5	2 309,7	3 619,6	2 789,1	4 468,9	8 092,0	11 044,5	13 692,7	6 846,7	25 880,0
31.12.1992 .....	80 974,6	1 511,6	2 301,6	3 618,2	2 798,8	4 478,6	8 206,0	11 192,6	13 636,3	7 192,4	26 038,6
31.12.1993 .....	81 338,1	1 454,1	2 246,7	3 592,5	2 814,0	4 514,0	8 277,0	11 242,2	13 853,1	7 315,8	26 027,8

\*) Jeweilliger Gebietsstand.

1) Einschl. der bewohnten gemeindefreien Gebiete.

2) Ergebnis der Volkszählung.

3) 1950 - 1955 früheres Bundesgebiet ohne Saarland; 1950 - 1962 früheres Bundesgebiet ohne Berlin (West).

4) Für die Jahre 1951 - 1960, 1962 - 1969, 1971 - 198

6 Kreisfreie Städte, Landkreise und  
6.2 Kreisfreie Städte und Landkreise

Lfd. Nr.	Kreisfreie Städte bzw. Landkreise mit ... bis unter ... Einwohnern	Deutschland	Baden-Württemberg	Bayern	Berlin	Brandenburg	Bremen	Hamburg	Hessen	Mecklenburg-Vorpommern
Kreisfreie										
1	unter 20 000	-	-	-	-	-	-	-	-	-
2	20 000 - 50 000	13	-	8	-	-	-	-	-	-
3	50 000 - 100 000	29	1	9	-	2	-	-	-	4
4	100 000 - 150 000	25	4	5	-	2	1	-	2	1
5	150 000 - 200 000	9	1	1	-	-	-	-	-	-
6	200 000 - 300 000	20	1	1	-	-	-	-	2	1
7	300 000 - 500 000	7	1	1	-	-	-	-	-	-
8	500 000 - 1 000 000	9	1	-	-	-	1	-	1	-
9	1 000 000 und mehr ..	3	-	1	1	-	-	1	-	-
10	Insgesamt ...	115	9	25	1	4	2	1	5	6
Land										
11	unter 20 000	2	-	-	-	-	-	-	-	2
12	20 000 - 50 000	68	-	-	-	-	-	-	-	21
13	50 000 - 100 000	109	1	23	-	-	-	-	1	8
14	100 000 - 150 000	96	8	36	-	7	-	-	3	-
15	150 000 - 200 000	53	8	9	-	7	-	-	4	-
16	200 000 - 300 000	46	10	3	-	-	-	-	11	-
17	300 000 - 500 000	23	7	-	-	-	-	-	2	-
18	500 000 - 1 000 000	5	1	-	-	-	-	-	-	-
19	1 000 000 und mehr ..	-	-	-	-	-	-	-	-	-
20	Insgesamt ...	402	35	71	-	14	-	-	21	31
Ins										
21	unter 20 000	2	-	-	-	-	-	-	-	2
22	20 000 - 50 000	81	-	8	-	-	-	-	-	21
23	50 000 - 100 000	138	2	32	-	2	-	-	1	12
24	100 000 - 150 000	121	12	41	-	9	1	-	5	1
25	150 000 - 200 000	62	9	9	-	7	-	-	4	-
26	200 000 - 300 000	66	11	4	-	-	-	-	13	1
27	300 000 - 500 000	30	8	1	-	-	-	-	2	-
28	500 000 - 1 000 000	14	2	-	-	-	1	-	1	-
29	1 000 000 und mehr ..	3	-	1	1	-	-	1	-	-
30	Insgesamt ...	517	44	96	1	18	2	1	26	37
Bevölkerung in										
31	unter 20 000	-	-	-	-	-	-	-	-	-
32	20 000 - 50 000	555,3	-	334,3	-	-	-	-	-	-
33	50 000 - 100 000	2 011,0	52,7	548,8	-	173,1	-	-	-	271,9
34	100 000 - 150 000	3 026,1	494,1	574,4	-	267,4	131,5	-	256,6	122,2
35	150 000 - 200 000	1 587,0	197,4	-	-	-	-	-	-	-
36	200 000 - 300 000	5 083,7	278,0	264,8	-	-	-	-	473,0	237,3
37	300 000 - 500 000	2 899,5	318,0	498,9	-	-	-	-	-	-
38	500 000 - 1 000 000	5 629,2	594,4	-	-	-	551,6	-	659,8	-
39	1 000 000 und mehr ..	6 433,9	-	1 255,6	3 475,4	-	-	1 702,9	-	-
40	Insgesamt ...	27 225,7	1 934,6	3 476,7	3 475,4	440,4	683,1	1 702,9	1 389,5	631,4
Bevölkerung in										
41	unter 20 000	35,5	-	-	-	-	-	-	-	35,5
42	20 000 - 50 000	2 460,0	-	-	-	-	-	-	-	692,9
43	50 000 - 100 000	8 007,0	99,9	1 974,4	-	-	-	-	96,7	483,8
44	100 000 - 150 000	11 516,5	1 070,8	4 198,7	-	925,2	-	-	368,5	-
45	150 000 - 200 000	9 039,2	1 411,0	1 497,0	-	1 172,0	-	-	703,5	-
46	200 000 - 300 000	11 472,9	2 395,8	716,5	-	-	-	-	2 687,2	-
47	300 000 - 500 000	8 796,3	2 813,8	-	-	-	-	-	722,0	-
48	500 000 - 1 000 000	2 785,0	508,1	-	-	-	-	-	-	-
49	1 000 000 und mehr ..	-	-	-	-	-	-	-	-	-
50	Insgesamt ...	54 112,3	8 299,4	8 386,6	-	2 097,2	-	-	4 577,8	1 212,1
Bevölkerung in										
51	unter 20 000	35,5	-	-	-	-	-	-	-	35,5
52	20 000 - 50 000	3 015,2	-	334,3	-	-	-	-	-	692,9
53	50 000 - 100 000	10 018,0	152,6	2 523,1	-	173,1	-	-	96,7	755,6
54	100 000 - 150 000	14 542,6	1 565,0	4 773,1	-	1 192,6	131,5	-	625,1	122,2
55	150 000 - 200 000	10 626,3	1 608,4	1 497,0	-	1 172,0	-	-	703,5	-
56	200 000 - 300 000	18 556,7	2 673,8	981,3	-	-	-	-	3 160,2	237,3
57	300 000 - 500 000	11 695,8	3 131,8	498,9	-	-	-	-	722,0	-
58	500 000 - 1 000 000	8 414,2	1 102,5	-	-	-	551,6	-	659,8	-
59	1 000 000 und mehr ..	6 433,9	-	1 255,6	3 475,4	-	-	1 702,9	-	-
60	Insgesamt ...	81 338,1	10 234,0	11 863,3	3 475,4	2 537,7	683,1	1 702,9	5 967,3	1 843,5

1) Bei der Gemeindezahl ist Berlin nur in Spalte 'Früheres Bundesgebiet' als eine Gemeinde enthalten.  
In den übrigen Fällen wurde Berlin in westliche und östliche Stadtbezirke aufgeteilt.

Gemeinden nach Größenklassen  
in den Ländern am 31.12.1993

Nieder- sachsen	Nordrhein- Westfalen	Rheinland- Pfalz	Saarland	Sachsen	Sachsen- Anhalt	Schleswig- Holstein	Thüringen	Nachrichtlich: 1)		Lfd. Nr.
								Früheres Bundesgebiet	Neue Länder und Berlin-Ost	
Städte										
-	-	-	-	-	-	-	-	-	-	1
-	-	5	-	-	-	-	-	13	-	2
3	-	3	-	2	1	2	2	18	11	3
3	2	2	-	1	-	-	2	19	6	4
1	5	2	-	-	-	-	-	9	-	5
1	8	-	-	1	2	2	1	15	5	6
-	3	-	-	2	-	-	-	5	2	7
1	5	-	-	-	-	-	-	9	-	8
-	-	-	-	-	-	-	-	3	-	9
9	23	12	-	6	3	4	5	91	24	10
kreise										
-	-	-	-	-	-	-	-	-	2	11
-	-	-	-	15	16	-	16	-	68	12
7	-	6	1	27	19	-	16	39	70	13
13	1	13	1	6	2	3	3	78	18	14
12	3	4	2	-	-	4	-	46	7	15
4	12	1	1	-	-	4	-	46	-	16
1	12	-	1	-	-	-	-	23	-	17
1	3	-	-	-	-	-	-	5	-	18
-	-	-	-	-	-	-	-	-	-	19
38	31	24	6	48	37	11	35	237	165	20
gesamt										
-	-	-	-	-	-	-	-	-	2	21
-	-	5	-	15	16	-	16	13	68	22
10	-	9	1	29	20	2	18	57	81	23
16	3	15	1	7	2	3	5	97	24	24
13	8	6	2	-	-	4	-	55	7	25
5	20	1	1	1	2	6	1	61	5	26
1	15	-	1	2	-	-	-	28	2	27
2	8	-	-	-	-	-	-	14	-	28
-	-	-	-	-	-	-	-	3	-	29
47	54	36	6	54	40	15	40	328	189	30
in Kreisfreien Städten 1 000										
-	-	-	-	-	-	-	-	-	-	31
-	-	221,0	-	-	-	-	-	555,3	-	32
221,0	-	232,1	-	137,0	93,3	170,0	111,2	1 224,6	786,4	33
393,4	243,3	212,2	-	108,0	-	-	223,1	2 305,5	720,6	34
168,1	867,9	353,6	-	-	-	-	-	1 587,0	-	35
256,3	2 061,9	-	-	279,5	565,9	466,2	200,8	3 800,2	1 283,5	36
-	1 112,4	-	-	970,1	-	-	-	1 929,3	970,1	37
524,8	3 298,6	-	-	-	-	-	-	5 629,2	-	38
-	-	-	-	-	-	-	-	5 135,0	1 298,9	39
1 563,6	7 584,1	1 018,9	-	1 494,7	659,2	636,2	535,1	22 166,1	5 059,6	40
in Landkreisen 1 000										
-	-	-	-	-	-	-	-	-	35,5	41
561,9	-	464,2	95,5	602,1	554,0	-	611,0	-	2 460,0	42
1 551,6	136,0	1 541,7	104,6	1 851,5	1 335,9	-	1 043,2	3 292,6	4 714,4	43
2 019,2	525,3	700,3	308,3	659,4	228,9	387,7	343,5	9 359,5	2 156,9	44
1 045,1	3 244,3	200,8	214,8	-	-	702,7	-	7 867,2	1 172,0	45
327,5	4 571,7	-	361,3	-	-	968,3	-	11 472,9	-	46
579,1	1 697,8	-	-	-	-	-	-	8 796,3	-	47
-	-	-	-	-	-	-	-	2 785,0	-	48
-	-	-	-	-	-	-	-	-	-	49
6 084,4	10 175,2	2 907,0	1 084,5	3 113,0	2 118,7	2 058,7	1 997,7	43 573,6	10 538,8	50
insgesamt 1 000										
-	-	-	-	-	-	-	-	-	35,5	51
-	-	221,0	-	602,1	554,0	-	611,0	555,3	2 460,0	52
782,9	-	696,3	95,5	1 988,5	1 429,2	170,0	1 154,4	4 517,2	5 500,8	53
1 945,0	379,3	1 753,8	104,6	767,4	228,9	387,7	566,5	11 665,0	2 877,6	54
2 187,2	1 393,3	1 053,9	308,3	-	-	702,7	-	9 454,2	1 172,0	55
1 301,4	5 306,3	200,8	214,8	279,5	565,9	1 434,5	200,8	15 273,1	1 283,5	56
327,5	5 684,1	-	361,3	970,1	-	-	-	10 725,6	970,1	57
1 103,9	4 996,4	-	-	-	-	-	-	8 414,2	-	58
-	-	-	-	-	-	-	-	5 135,0	1 298,9	59
7 648,0	17 759,3	3 925,9	1 084,5	4 607,7	2 777,9	2 694,9	2 532,8	65 739,7	15 598,4	60

Lfd. Nr.	Gemeinden mit ... bis unter ... Einwohnern	Deutschland	Baden-Württemberg	Bayern	Berlin	Brandenburg	Bremen	Hamburg	Hessen	Mecklenburg-Vorpommern	Anzahl der
1	unter 100	289	-	-	-	39	-	-	-	-	3
2	100 - 200	1 068	8	-	-	309	-	-	-	-	75
3	200 - 500	3 749	35	2	-	765	-	-	-	-	482
4	500 - 1 000	3 147	48	159	-	290	-	-	-	-	316
5	1 000 - 2 000	2 549	121	633	-	123	-	-	-	-	100
6	2 000 - 3 000	1 152	179	361	-	50	-	-	-	-	26
7	3 000 - 5 000	1 167	229	398	-	41	-	-	-	-	35
8	5 000 - 10 000	1 177	257	295	-	34	-	-	-	-	20
9	10 000 - 20 000	815	143	143	-	25	-	-	-	-	17
10	20 000 - 50 000	463	67	42	-	19	-	-	-	-	4
11	50 000 - 100 000	110	15	10	-	3	-	-	-	-	4
12	100 000 - 200 000	45	6	5	-	2	-	-	-	-	1
13	200 000 - 500 000	27	2	2	-	-	-	-	-	-	1
14	500 000 und mehr	12	1	1	1	-	1	1	1	1	-
15	Insgesamt ...	15 770	1 111	2 051	1	1 700	2	1	426	1 084	
16	unter 100	1,83	-	-	-	2,29	-	-	-	-	Pro
17	100 - 200	6,77	0,72	-	-	18,18	-	-	-	-	0,28
18	200 - 500	23,77	3,15	0,10	-	45,00	-	-	-	-	6,92
19	500 - 1 000	19,96	4,32	7,75	-	17,06	-	-	-	-	44,46
20	1 000 - 2 000	16,16	10,89	30,86	-	7,24	-	-	-	-	29,15
21	2 000 - 3 000	7,31	16,11	17,60	-	2,94	-	-	-	-	9,23
22	3 000 - 5 000	7,40	20,61	19,41	-	2,41	-	-	-	-	2,40
23	5 000 - 10 000	7,46	23,13	14,38	-	2,00	-	-	-	-	4,46
24	10 000 - 20 000	5,17	12,87	6,97	-	1,47	-	-	-	-	19,95
25	20 000 - 50 000	2,94	6,03	2,05	-	1,12	-	-	-	-	34,27
26	50 000 - 100 000	0,70	1,35	0,49	-	0,18	-	-	-	-	9,62
27	100 000 - 200 000	0,29	0,54	0,24	-	0,12	50,00	-	-	-	1,57
28	200 000 - 500 000	0,17	0,18	0,10	-	-	-	-	-	-	0,37
29	500 000 und mehr	0,08	0,09	0,05	100,00	-	50,00	100,00	100,00	100,00	0,09
30	Insgesamt ...	100,00	100,00	100,00	100,00	100,00	100,00	100,00	100,00	100,00	Bevöl An
31	unter 100	19 584	-	-	-	2 971	-	-	-	-	278
32	100 - 200	165 507	1 314	-	-	47 447	-	-	-	-	12 146
33	200 - 500	1 269 015	12 567	672	-	247 282	-	-	-	-	166 196
34	500 - 1 000	2 246 719	34 675	134 116	-	201 856	-	-	-	-	217 185
35	1 000 - 2 000	3 592 521	192 538	920 458	-	166 024	-	-	-	-	136 549
36	2 000 - 3 000	2 814 810	443 241	886 419	-	121 733	-	-	-	-	62 921
37	3 000 - 5 000	4 514 041	898 381	1 544 470	-	156 128	-	-	-	-	134 061
38	5 000 - 10 000	8 276 977	1 764 386	2 028 740	-	235 562	-	-	-	-	144 673
39	10 000 - 20 000	11 242 236	1 904 510	1 944 908	-	323 319	-	-	-	-	232 249
40	20 000 - 50 000	13 853 106	2 011 074	1 210 021	-	544 168	-	-	-	-	105 841
41	50 000 - 100 000	7 315 798	981 806	599 819	-	223 788	-	-	-	-	271 860
42	100 000 - 200 000	5 981 448	799 105	574 358	-	267 383	131 492	-	-	-	122 189
43	200 000 - 500 000	7 983 197	596 023	763 709	-	-	-	-	-	-	237 307
44	500 000 und mehr	12 063 134	594 406	1 255 623	3 475 392	-	551 604	1 702 887	659 803	-	-
45	Insgesamt ...	81 338 093	10 234 026	11 863 313	3 475 392	2 537 661	683 096	1 702 887	5 967 305	1 843 455	
46	unter 100	0,02	-	-	-	0,12	-	-	-	-	Pro
47	100 - 200	0,20	0,01	-	-	1,87	-	-	-	-	0,02
48	200 - 500	1,56	0,12	0,01	-	9,74	-	-	-	-	0,66
49	500 - 1 000	2,76	0,34	1,13	-	7,95	-	-	-	-	9,02
50	1 000 - 2 000	4,42	1,88	7,76	-	6,54	-	-	-	-	11,78
51	2 000 - 3 000	3,46	4,33	7,47	-	4,80	-	-	-	-	7,41
52	3 000 - 5 000	5,55	8,78	13,02	-	6,15	-	-	-	-	3,41
53	5 000 - 10 000	10,18	17,24	17,10	-	9,28	-	-	-	-	7,27
54	10 000 - 20 000	13,82	18,61	16,39	-	12,74	-	-	-	-	17,25
55	20 000 - 50 000	17,03	19,65	10,20	-	21,44	-	-	-	-	26,02
56	50 000 - 100 000	8,99	9,59	5,06	-	8,82	-	-	-	-	18,97
57	100 000 - 200 000	7,35	7,81	4,84	-	10,54	19,25	-	-	-	7,78
58	200 000 - 500 000	9,81	5,82	6,44	-	-	-	-	-	-	4,30
59	500 000 und mehr	14,83	5,81	10,58	100,00	-	80,75	100,00	11,06	-	7,93
60	Insgesamt ...	100,00	100,00	100,00	100,00	100,00	100,00	100,00	100,00	100,00	Einwohner
61	unter 100	15,68	-	-	-	9,90	-	-	-	-	9,36
62	100 - 200	22,31	34,22	-	-	14,67	-	-	-	-	15,79
63	200 - 500	34,41	38,45	15,34	-	23,51	-	-	-	-	22,76
64	500 - 1 000	53,32	73,53	51,82	-	36,85	-	-	-	-	29,26
65	1 000 - 2 000	79,56	91,86	71,37	-	65,19	-	-	-	-	50,78
66	2 000 - 3 000	100,98	114,33	83,94	-	85,15	-	-	-	-	75,89
67	3 000 - 5 000	124,72	141,85	102,72	-	134,71	-	-	-	-	117,01
68	5 000 - 10 000	161,64	198,24	137,48	-	169,95	-	-	-	-	146,50
69	10 000 - 20 000	237,19	283,63	264,77	-	243,10	-	-	-	-	233,58
70	20 000 - 50 000	409,05	453,83	482,45	-	382,06	-	-	-	-	223,29
71	50 000 - 100 000	767,59	721,60	1 008,78	-	539,38	-	-	-	-	1 260,36
72	100 000 - 200 000	1 250,72	1 201,12	1 295,64	-	1 029,58	1 696,67	-	-	-	939,82
73	200 000 - 500 000	1 809,96	1 872,52	2 294,11	-	-	-	-	-	-	1 313,99
74	500 000 und mehr	2 813,95	2 867,37	4 045,18	3 908,89	-	1 688,41	2 254,58	2 657,28	-	-
75	Insgesamt ...	230,82	286,34	175,97	3 908,89	86,08	1 690,00	2 254,58	287,06	79,56	

1) Bei der Gemeindezahl ist Berlin nur in Spalte 'Früheres Bundesgebiet' als eine Gemeinde enthalten.  
In den übrigen Fällen wurde Berlin in westliche und östliche Stadtbezirke aufgeteilt.

und Gemeinden nach Größenklassen  
31.12.1993 nach Flächengrößenklassen

Nieder- sachsen	Nordrhein- Westfalen	Rheinland- Pfalz	Saarland	Sachsen	Sachsen- Anhalt	Schleswig- Holstein	Thüringen	Nachrichtlich 1)		Lfd. Nr.
								Früheres Bundes- gebiet	Neue Länder und Berlin-Ost	
Gemeinden										
5	-	234	-	52	9	18	57	267	135	1
16	-	728	-	237	89	139	360	963	774	2
47	-	530	-	313	206	195	355	910	1 095	3
59	-	263	3	263	202	166	270	681	1 105	4
57	-	169	1	215	192	137	150	578	925	5
55	-	108	2	128	154	125	118	501	753	6
126	-	125	1	159	213	158	141	839	1 036	7
178	17	79	11	126	159	107	76	1 125	843	8
119	37	28	7	5	55	45	27	727	318	9
63	32	13	7	5	20	18	14	473	121	10
176	197	19	14	15	24	21	16	1 070	124	11
92	74	8	5	2	6	1	1	273	24	12
26	26	-	1	-	1	-	-	62	6	13
13	13	-	-	1	-	1	-	38	4	14
1 032	396	2 304	52	1 564	1 330	1 131	1 585	8 507	7 263	15
zent										
0,48	-	10,16	-	3,32	0,68	1,59	3,60	3,14	1,86	16
1,55	-	31,60	-	15,15	6,69	12,29	22,71	11,32	10,66	17
4,55	-	23,00	-	20,01	15,49	17,24	22,40	10,70	15,08	18
5,72	-	11,41	5,77	16,82	15,19	14,68	17,03	8,01	15,21	19
5,52	-	7,34	1,92	13,75	14,44	12,11	9,46	6,79	12,74	20
5,33	-	4,69	3,85	8,18	11,58	11,05	7,44	5,89	10,37	21
12,21	-	5,43	1,92	10,17	16,02	13,97	8,90	9,86	14,26	22
17,25	4,29	3,43	21,15	8,06	11,95	9,46	4,79	13,22	11,61	23
11,53	9,34	1,22	13,46	3,07	4,14	3,98	1,70	8,55	4,38	24
6,10	8,08	0,56	13,46	0,32	1,50	1,59	0,88	5,56	1,67	25
17,05	49,75	0,82	26,92	0,96	1,80	1,86	1,01	12,58	1,71	26
8,91	18,69	0,35	9,62	0,13	0,45	0,09	0,06	3,21	0,33	27
2,52	6,57	-	1,92	-	0,08	-	-	0,73	0,08	28
1,26	3,28	-	-	0,06	-	0,09	-	0,45	0,06	29
100,00	100,00	100,00	100,00	100,00	100,00	100,00	100,00	100,00	100,00	30
kerung zahl										
6 308	-	57 342	-	28 696	2 100	4 549	14 894	82 263	52 233	31
20 183	-	354 722	-	157 803	41 544	76 099	105 570	609 634	343 716	32
47 001	-	383 472	-	260 548	102 412	155 538	163 925	1 007 393	603 928	33
77 696	-	314 108	26 442	329 317	181 762	155 779	212 542	1 108 578	877 857	34
75 098	-	269 361	15 460	358 680	141 099	190 618	162 907	1 289 969	839 328	35
64 632	-	223 253	26 441	231 703	139 539	164 736	150 005	1 307 055	768 624	36
223 108	-	367 671	20 038	514 750	284 833	395 477	220 266	2 577 055	1 462 090	37
361 864	491 436	292 653	161 370	777 024	386 648	365 217	247 460	5 029 788	1 871 586	38
464 278	870 741	215 308	98 489	391 136	218 441	269 717	322 652	4 906 678	1 394 469	39
329 841	697 872	251 429	146 771	27 244	158 378	83 222	197 757	4 220 933	888 847	40
2 051 757	6 089 898	706 088	289 389	281 115	340 617	367 723	534 022	17 619 872	1 860 149	41
2 107 632	3 526 250	490 456	109 220	770 371	510 016	248 931	200 799	9 268 270	2 054 890	42
825 661	1 878 196	-	190 902	-	270 546	-	-	4 031 892	673 075	43
992 945	4 204 907	-	-	479 273	-	217 269	-	12 680 225	1 907 636	44
7 648 004	17 759 300	3 925 863	1 084 522	4 607 660	2 777 935	2 694 875	2 532 799	65 739 665	15 598 428	45
zent										
0,08	-	1,46	-	0,62	0,08	0,17	0,59	0,13	0,33	46
0,26	-	9,04	-	3,42	1,50	2,82	4,17	0,93	2,20	47
0,61	-	9,77	-	5,65	3,69	5,77	6,47	1,53	3,87	48
1,02	-	8,00	2,44	7,15	6,54	5,78	8,39	1,69	5,63	49
0,98	-	6,86	1,43	7,78	5,08	7,07	6,43	1,96	5,38	50
0,85	-	5,69	2,44	5,03	5,02	6,11	5,92	1,99	4,93	51
2,92	-	9,37	1,85	11,17	10,25	14,68	8,70	3,92	9,37	52
4,73	2,77	7,45	14,88	16,86	13,92	13,55	9,77	7,65	12,00	53
6,07	4,90	5,48	9,08	8,49	7,86	10,01	12,74	7,46	8,94	54
4,31	3,93	6,40	13,53	0,59	5,70	3,09	7,81	6,42	5,70	55
26,83	34,29	17,99	26,68	6,10	12,26	13,65	21,08	26,80	11,93	56
27,56	19,86	12,49	10,07	16,72	18,36	9,24	7,93	14,10	13,17	57
10,80	10,58	-	17,60	-	9,74	-	-	6,13	4,32	58
12,98	23,68	-	-	10,40	-	8,06	-	19,29	12,23	59
100,00	100,00	100,00	100,00	100,00	100,00	100,00	100,00	100,00	100,00	60
je km2 2)										
630,80	-	130,53	-	326,83	137,25	147,69	139,07	164,53	219,56	61
314,38	-	130,11	-	170,69	116,73	142,29	77,08	167,59	114,09	62
157,99	-	117,80	-	134,08	78,58	129,26	74,38	178,88	88,09	63
149,65	-	138,59	1 057,68	143,56	102,64	108,62	91,13	187,74	90,96	64
115,84	-	145,35	1 356,14	148,52	65,50	125,45	97,64	200,32	80,99	65
84,66	-	151,74	965,00	132,26	65,75	96,52	93,35	190,29	74,63	66
100,72	-	172,69	1 244,60	185,78	77,27	144,86	90,70	176,82	81,56	67
82,64	1 155,23	152,91	607,57	258,51	101,15	141,70	138,11	182,03	92,55	68
113,72	663,67	225,97	400,20	242,11	115,12	172,19	349,23	195,06	128,45	69
115,50	490,18	429,06	462,13	123,78	178,80	102,91	328,83	199,90	166,26	70
165,99	425,03	540,19	304,78	321,13	226,82	283,89	517,01	238,39	236,30	71
195,60	399,20	519,50	200,77	2 768,13	672,84	2 133,08	1 866,16	287,15	694,97	72
186,18	428,79	-	1 143,13	-	1 571,11	-	-	381,78	669,93	73
322,44	1 248,27	-	-	2 123,50	-	1 014,80	-	1 256,14	1 292,79	74
164,52	521,24	197,82	421,99	250,30	135,87	171,23	156,59	269,09	144,32	75

2) Ohne unbewohnte gemeindefreie Gebiete.

6 Kreisfreie Städte, Landkreise  
6.4 Gemeinden in den Ländern am

Lfd. Nr.	Gemeinden mit einer Fläche von ... bis unter ... km <sup>2</sup>	Deutschland	Baden-Württemberg	Bayern	Berlin	Brandenburg	Bremen	Hamburg	Hessen	Mecklenburg-Vorpommern	Anzahl der
1	unter 2,5	402	5	5	-	14	-	-	-	-	3
2	2,5 - 5,0	1 737	48	30	-	80	-	-	2	8	8
3	5,0 - 7,5	2 005	59	71	-	169	-	-	8	52	52
4	7,5 - 10,0	1 786	86	101	-	269	-	-	3	101	101
5	10,0 - 12,5	1 503	86	119	-	254	-	-	9	114	114
6	12,5 - 15,0	1 254	82	113	-	215	-	-	16	138	138
7	15,0 - 20,0	1 875	119	280	-	300	-	-	30	223	223
8	20,0 - 30,0	1 968	206	467	-	226	-	-	60	256	256
9	30,0 - 40,0	1 045	121	298	-	90	-	-	72	98	98
10	40,0 - 50,0	594	80	197	-	30	-	-	63	52	52
11	50,0 - 100,0	1 194	178	333	-	37	1	-	131	32	32
12	100,0 - 150,0	297	33	30	-	11	-	-	30	4	4
13	150,0 - 200,0	68	7	2	-	2	-	-	-	3	3
14	200,0 und mehr	42	1	5	1	3	1	1	2	-	-
15	Insgesamt ...	15 770	1 111	2 051	1	1 700	2	1	426	1 084	1 084
Pro											
16	unter 2,5	2,55	0,45	0,24	-	0,82	-	-	-	0,28	0,28
17	2,5 - 5,0	11,01	4,32	1,46	-	4,71	-	-	0,47	0,74	0,74
18	5,0 - 7,5	12,71	5,31	3,46	-	9,94	-	-	1,88	4,80	4,80
19	7,5 - 10,0	11,33	7,74	4,92	-	15,82	-	-	0,70	9,32	9,32
20	10,0 - 12,5	9,53	7,74	5,80	-	14,94	-	-	2,11	10,52	10,52
21	12,5 - 15,0	7,95	7,38	5,51	-	12,65	-	-	3,76	12,73	12,73
22	15,0 - 20,0	11,99	10,71	13,65	-	17,65	-	-	7,04	20,57	20,57
23	20,0 - 30,0	12,48	18,54	22,77	-	13,29	-	-	14,08	23,62	23,62
24	30,0 - 40,0	6,63	10,89	14,53	-	5,29	-	-	16,90	9,04	9,04
25	40,0 - 50,0	3,77	7,20	9,61	-	1,76	-	-	14,79	4,80	4,80
26	50,0 - 100,0	7,57	16,02	16,24	-	2,18	50,00	-	30,75	2,95	2,95
27	100,0 - 150,0	1,88	2,97	1,46	-	0,65	-	-	7,04	0,37	0,37
28	150,0 - 200,0	0,43	0,63	0,10	-	0,12	-	-	-	0,28	0,28
29	200,0 und mehr	0,27	0,09	0,24	100,00	0,18	50,00	100,00	0,47	-	-
30	Insgesamt ...	100,00	100,00	100,00	100,00	100,00	100,00	100,00	100,00	100,00	100,00
Bevöl An											
31	unter 2,5	134 496	4 805	9 259	-	5 049	-	-	-	1 494	1 494
32	2,5 - 5,0	953 350	84 485	62 673	-	32 296	-	-	11 472	6 503	6 503
33	5,0 - 7,5	1 611 321	142 299	218 178	-	57 421	-	-	60 905	19 622	19 622
34	7,5 - 10,0	1 986 435	258 410	250 357	-	112 306	-	-	25 786	41 930	41 930
35	10,0 - 12,5	2 129 297	367 311	305 449	-	135 393	-	-	66 672	41 249	41 249
36	12,5 - 15,0	2 075 679	400 572	296 582	-	180 912	-	-	130 839	66 465	66 465
37	15,0 - 20,0	4 039 145	622 317	697 891	-	297 823	-	-	250 553	144 418	144 418
38	20,0 - 30,0	6 901 374	1 249 647	1 479 198	-	224 888	-	-	628 403	235 566	235 566
39	30,0 - 40,0	6 301 147	961 767	1 388 882	-	212 912	-	-	637 496	249 328	249 328
40	40,0 - 50,0	5 109 840	832 582	1 161 365	-	250 113	-	-	717 911	255 355	255 355
41	50,0 - 100,0	19 480 021	2 733 998	3 577 711	-	381 713	131 492	-	1 671 816	322 682	322 682
42	100,0 - 150,0	11 323 160	1 348 064	602 941	-	386 820	-	-	834 776	186 884	186 884
43	150,0 - 200,0	4 704 967	633 363	503 770	-	130 570	-	-	-	271 959	271 959
44	200,0 und mehr	14 587 861	594 406	1 309 057	3 475 392	129 445	551 604	1 702 887	930 676	-	-
45	Insgesamt ...	81 338 093	10 234 026	11 863 313	3 475 392	2 537 661	683 096	1 702 887	5 967 305	1 843 455	1 843 455
Pro											
46	unter 2,5	0,17	0,05	0,08	-	0,20	-	-	-	0,08	0,08
47	2,5 - 5,0	1,17	0,83	0,53	-	1,27	-	-	0,19	0,35	0,35
48	5,0 - 7,5	1,98	1,39	1,84	-	2,26	-	-	1,02	1,06	1,06
49	7,5 - 10,0	2,44	2,53	2,11	-	4,43	-	-	0,43	2,27	2,27
50	10,0 - 12,5	2,62	3,59	2,57	-	5,94	-	-	1,12	2,24	2,24
51	12,5 - 15,0	2,55	3,91	2,50	-	7,13	-	-	2,19	3,61	3,61
52	15,0 - 20,0	4,97	6,08	5,88	-	11,74	-	-	4,20	7,83	7,83
53	20,0 - 30,0	8,48	12,21	12,47	-	8,86	-	-	10,53	12,78	12,78
54	30,0 - 40,0	7,75	9,40	11,71	-	8,39	-	-	10,68	13,53	13,53
55	40,0 - 50,0	6,28	8,14	9,79	-	9,86	-	-	12,03	13,85	13,85
56	50,0 - 100,0	23,95	26,71	30,16	-	15,04	19,25	-	28,02	17,50	17,50
57	100,0 - 150,0	13,92	13,17	5,08	-	15,24	-	-	13,99	10,14	10,14
58	150,0 - 200,0	5,78	6,19	4,25	-	5,15	-	-	-	14,75	14,75
59	200,0 und mehr	17,93	5,81	11,03	100,00	5,10	80,75	100,00	15,60	-	-
60	Insgesamt ...	100,00	100,00	100,00	100,00	100,00	100,00	100,00	100,00	100,00	100,00
Einwohner											
61	unter 2,5	182,27	480,50	964,48	-	231,61	-	-	-	257,59	257,59
62	2,5 - 5,0	143,35	454,22	532,48	-	97,81	-	-	1 365,71	200,71	200,71
63	5,0 - 7,5	129,04	389,22	477,73	-	53,86	-	-	1 144,83	57,93	57,93
64	7,5 - 10,0	127,69	347,65	281,24	-	47,69	-	-	987,97	46,60	46,60
65	10,0 - 12,5	126,72	381,38	227,68	-	47,57	-	-	653,65	32,25	32,25
66	12,5 - 15,0	120,90	357,05	190,12	-	62,05	-	-	601,28	34,93	34,93
67	15,0 - 20,0	124,28	301,35	142,58	-	57,43	-	-	478,70	37,45	37,45
68	20,0 - 30,0	144,22	246,41	128,66	-	41,09	-	-	418,54	38,43	38,43
69	30,0 - 40,0	174,98	229,61	134,63	-	68,97	-	-	256,07	74,82	74,82
70	40,0 - 50,0	193,11	231,48	133,01	-	187,80	-	-	256,86	110,70	110,70
71	50,0 - 100,0	238,19	226,24	159,85	-	159,41	1 696,67	-	183,15	156,10	156,10
72	100,0 - 150,0	321,37	343,91	165,04	-	296,23	-	-	239,20	368,61	368,61
73	150,0 - 200,0	406,81	520,34	1 393,55	-	406,13	-	-	-	532,21	532,21
74	200,0 und mehr	1 260,80	2 867,37	1 086,44	3 908,89	152,92	1 688,41	2 254,58	2 058,11	-	-
75	Insgesamt ...	230,82	286,34	175,97	3 908,89	86,08	1 690,00	2 254,58	287,06	79,56	79,56

1) Bei der Gemeindezahl ist Berlin nur in Spalte 'Früheres Bundesgebiet' als eine Gemeinde enthalten.  
In den übrigen Fällen wurde Berlin in westliche und östliche Stadtbezirke aufgeteilt.



und Gemeinden nach Größenklassen  
31.12.1993 nach Einwohnergrößenklassen

ist Seite 921

Nieder- sachsen	Nordrhein- Westfalen	Rheinland- Pfalz	Saarland	Sachsen	Sachsen- Anhalt	Schleswig- Holstein	Thüringen	Nachrichtlich 1)		Lfd. Nr.
								Früheres Bundes- gebiet	Neue Länder und Berlin-Ost	
Gemeinden 2)										
1	-	128	-	4	7	53	54	182	107	1
-	-	249	-	47	95	104	181	361	707	2
25	-	671	-	420	447	324	578	1 057	2 692	3
242	-	575	-	442	401	287	386	1 312	1 835	4
262	-	360	-	341	207	180	213	1 565	984	5
105	-	126	-	102	68	50	66	840	312	6
85	3	72	-	87	45	43	44	915	252	7
122	62	80	11	56	24	40	30	1 013	164	8
106	127	23	27	37	12	30	12	712	103	9
65	130	12	12	21	20	15	15	384	79	10
11	44	4	1	3	2	3	3	95	15	11
6	14	4	1	1	-	-	2	39	6	12
1	11	-	-	3	2	2	1	20	7	13
1	5	-	-	-	-	-	-	12	-	14
1 032	396	2 304	52	1 564	1 330	1 131	1 585	8 507	7 263	15
zent										
0,10	-	5,56	-	0,26	0,53	4,69	3,41	2,14	1,47	16
-	-	10,81	-	3,01	7,14	9,20	11,42	4,24	9,73	17
2,42	-	29,12	-	26,85	33,61	28,65	36,47	12,43	37,06	18
23,45	-	24,96	-	28,26	30,15	25,38	24,35	15,42	25,27	19
25,39	-	15,63	-	21,80	15,56	15,92	13,44	18,40	13,55	20
10,17	-	5,47	-	6,52	5,11	4,42	4,16	9,87	4,30	21
8,24	0,76	3,13	-	5,56	3,38	3,80	2,78	10,76	3,47	22
11,82	15,66	3,47	21,15	3,58	1,80	3,54	1,89	11,91	2,26	23
10,27	32,07	1,00	51,92	2,37	0,90	2,65	0,76	8,37	1,42	24
6,30	32,83	0,52	23,08	1,34	1,50	1,33	0,95	4,51	1,09	25
1,07	11,11	0,17	1,92	0,19	0,15	0,27	0,19	1,12	0,21	26
0,58	3,54	0,17	1,92	0,06	-	-	0,13	0,46	0,08	27
0,10	2,78	-	-	0,19	0,15	0,18	0,06	0,24	0,10	28
0,10	1,26	-	-	-	-	-	-	0,14	-	29
100,00	100,00	100,00	100,00	100,00	100,00	100,00	100,00	100,00	100,00	30
kerung zahl										
2	-	8 193	-	213	512	3 273	4 142	11 468	8 116	31
-	-	38 313	-	7 250	15 344	16 239	27 454	55 866	109 641	32
11 252	-	227 705	-	146 851	152 585	110 375	193 530	362 571	906 444	33
184 557	-	402 505	-	309 057	285 074	206 198	270 703	962 844	1 283 875	34
364 635	-	498 675	-	473 562	281 381	249 780	294 210	2 240 795	1 351 726	35
252 373	-	306 191	-	246 608	164 411	120 688	161 506	2 057 631	757 179	36
335 955	13 642	271 281	-	328 493	164 953	168 377	162 985	3 567 421	946 620	37
894 936	490 816	552 055	85 404	388 141	175 418	286 903	200 442	7 132 741	1 144 236	38
1 427 431	1 834 916	336 751	400 372	532 013	176 518	408 407	168 167	9 809 970	1 432 266	39
1 908 170	4 015 549	420 540	355 847	619 912	649 160	418 511	462 336	11 471 689	2 381 417	40
691 386	2 985 153	297 860	51 997	197 928	146 661	239 924	163 458	6 312 103	1 003 695	41
796 217	1 946 329	565 794	190 902	107 988	-	-	223 067	5 260 821	720 627	42
256 267	3 174 299	-	-	1 249 644	565 918	466 200	200 799	5 729 529	2 253 668	43
524 823	3 298 596	-	-	-	-	-	-	10 764 216	1 298 918	44
7 648 004	17 759 300	3 925 863	1 084 522	4 607 660	2 777 935	2 694 875	2 532 799	65 739 665	15 598 428	45
zent										
-	-	0,21	-	-	0,02	0,12	0,16	0,02	0,05	46
-	-	0,98	-	0,16	0,55	0,60	1,08	0,08	0,70	47
0,15	-	5,80	-	3,19	5,49	4,10	7,64	0,55	5,81	48
2,41	-	10,25	-	6,71	10,26	7,65	10,69	1,46	8,23	49
4,77	-	12,70	-	10,28	10,13	9,27	11,62	3,41	8,67	50
3,30	-	7,80	-	5,35	5,92	4,48	6,38	3,13	4,85	51
4,39	0,08	6,91	-	7,13	5,94	6,25	6,43	5,43	6,07	52
11,70	2,76	14,06	7,87	8,42	6,31	10,65	7,91	10,85	7,34	53
18,66	10,33	8,58	36,92	11,55	6,35	15,15	6,64	14,92	9,18	54
24,95	22,61	10,71	32,81	13,45	23,37	15,53	18,25	17,45	15,27	55
9,04	16,81	7,59	4,79	4,30	5,28	8,90	6,45	9,60	6,43	56
10,41	10,96	14,41	17,60	2,34	-	-	8,81	8,00	4,62	57
3,35	17,87	-	-	27,12	20,37	17,30	7,93	8,72	14,45	58
6,86	18,57	-	-	-	-	-	-	16,37	8,33	59
100,00	100,00	100,00	100,00	100,00	100,00	100,00	100,00	100,00	100,00	60
je km2 2)										
0,39	-	22,49	-	13,48	15,66	10,11	23,39	16,54	14,61	61
-	-	40,92	-	28,97	21,05	24,39	34,49	34,05	18,97	62
36,54	-	63,71	-	47,26	30,61	37,47	51,43	50,37	30,55	63
42,01	-	98,88	-	72,59	51,27	53,45	67,49	62,48	48,03	64
55,72	-	131,25	-	105,21	77,81	75,10	100,73	77,59	83,06	65
77,44	-	185,48	-	151,34	109,01	109,20	117,58	97,49	111,84	66
98,52	60,52	231,69	-	218,25	152,40	188,30	191,93	117,15	164,87	67
106,78	118,48	317,27	213,14	386,83	195,34	332,95	247,06	154,66	224,96	68
139,02	185,71	334,81	337,67	635,69	381,25	501,24	431,86	226,12	356,84	69
258,20	353,19	615,63	479,97	995,68	637,06	979,89	696,50	386,73	566,48	70
543,93	768,14	693,67	693,29	1 716,63	600,82	1 289,22	931,92	754,55	861,17	71
925,40	1 394,82	1 346,49	1 143,13	1 805,82	-	-	1 637,79	1 253,62	1 230,16	72
1 334,72	1 738,29	-	-	2 479,45	1 842,18	1 408,88	1 866,16	1 730,40	2 049,53	73
2 572,66	2 451,58	-	-	-	-	-	-	2 771,78	3 220,72	74
164,52	521,24	197,82	421,99	250,30	135,87	171,23	156,59	269,09	144,32	75

2) Ohne unbewohnte gemeindefreie Gebiete.

Lfd. Nr.	Gemeinden mit ... bis unter ... Einwohnern je km <sup>2</sup>	Deutschland	Baden-Württemberg	Bayern	Berlin	Brandenburg	Bremen	Hamburg	Hessen	Mecklenburg-Vorpommern	Anzahl der
1	unter 10	152	1	2	-	77	-	-	-	-	16
2	10 - 25	1 716	4	9	-	655	-	-	-	-	437
3	25 - 50	3 296	56	212	-	552	-	-	-	10	424
4	50 - 75	2 711	107	472	-	140	-	-	-	46	72
5	75 - 100	1 800	117	367	-	73	-	-	-	46	41
6	100 - 150	2 018	164	368	-	72	-	-	-	57	29
7	150 - 200	1 133	131	190	-	26	-	-	-	63	25
8	200 - 250	700	95	107	-	25	-	-	-	50	11
9	250 - 500	1 327	268	197	-	48	-	-	-	74	18
10	500 - 750	408	78	52	-	19	-	-	-	34	4
11	750 - 1 000	205	44	29	-	9	-	-	-	17	3
12	1 000 - 2 000	261	41	41	-	4	-	2	-	25	4
13	2 000 - 3 000	37	5	3	-	-	-	1	-	4	-
14	3 000 und mehr	6	-	2	-	-	-	-	-	-	-
15	Insgesamt ...	15 770	1 111	2 051	1	1 700	2	1	426	1 084	Pro
16	unter 10	0,96	0,09	0,10	-	4,53	-	-	-	-	1,48
17	10 - 25	10,88	0,36	0,44	-	38,53	-	-	-	-	40,31
18	25 - 50	20,90	5,04	10,34	-	32,47	-	-	-	2,35	39,11
19	50 - 75	17,19	9,63	23,01	-	8,24	-	-	-	10,80	6,64
20	75 - 100	11,41	10,53	17,89	-	4,29	-	-	-	10,80	3,78
21	100 - 150	12,80	14,76	17,94	-	4,24	-	-	-	13,38	2,68
22	150 - 200	7,18	11,79	9,26	-	1,53	-	-	-	14,79	2,31
23	200 - 250	4,44	8,55	5,22	-	1,47	-	-	-	11,74	1,01
24	250 - 500	8,41	24,12	9,61	-	2,82	-	-	-	17,37	1,66
25	500 - 750	2,59	7,02	2,54	-	1,12	-	-	-	7,98	0,37
26	750 - 1 000	1,30	3,96	1,41	-	0,53	-	-	-	3,99	0,28
27	1 000 - 2 000	1,66	3,69	2,00	-	0,24	100,00	-	-	5,87	0,37
28	2 000 - 3 000	0,23	0,45	0,15	-	-	-	100,00	-	0,94	-
29	3 000 und mehr	0,04	-	0,10	100,00	-	-	-	-	-	-
30	Insgesamt ...	100,00	100,00	100,00	100,00	100,00	100,00	100,00	100,00	100,00	Bevöl An
31	unter 10	26 545	222	1 093	-	13 454	-	-	-	-	4 257
32	10 - 25	552 190	858	13 761	-	192 343	-	-	-	-	168 361
33	25 - 50	2 091 074	85 632	372 621	-	268 193	-	-	-	28 925	256 811
34	50 - 75	3 441 434	280 948	1 025 418	-	145 298	-	-	-	192 316	106 340
35	75 - 100	3 486 430	363 780	1 112 455	-	110 456	-	-	-	239 287	110 409
36	100 - 150	6 032 405	780 567	1 378 934	-	233 371	-	-	-	462 775	123 212
37	150 - 200	5 141 179	737 726	904 266	-	70 573	-	-	-	581 216	110 087
38	200 - 250	4 103 164	602 878	665 407	-	157 602	-	-	-	435 369	98 653
39	250 - 500	12 680 038	2 642 380	1 769 939	-	503 264	-	-	-	869 727	173 260
40	500 - 750	7 256 517	940 667	624 001	-	419 924	-	-	-	790 323	44 556
41	750 - 1 000	5 358 295	939 020	683 675	-	240 601	-	-	-	300 070	223 882
42	1 000 - 2 000	14 387 409	1 891 147	1 517 098	-	182 582	683 096	-	1 266 100	801 197	423 627
43	2 000 - 3 000	11 317 640	968 201	520 146	-	-	-	1 702 887	-	-	-
44	3 000 und mehr	5 463 773	-	1 274 501	3 475 392	-	-	-	-	-	-
45	Insgesamt ...	81 338 093	10 234 026	11 863 313	3 475 392	2 537 661	683 096	1 702 887	5 967 305	1 843 455	Pro
46	unter 10	0,03	-	0,01	-	0,53	-	-	-	-	0,23
47	10 - 25	0,68	0,01	0,12	-	7,58	-	-	-	-	9,13
48	25 - 50	2,57	0,84	3,14	-	10,57	-	-	-	0,48	13,93
49	50 - 75	4,23	2,75	8,64	-	5,73	-	-	-	3,22	5,77
50	75 - 100	4,29	3,55	9,38	-	4,35	-	-	-	4,01	5,99
51	100 - 150	7,42	7,63	11,62	-	9,20	-	-	-	7,76	6,68
52	150 - 200	6,32	7,21	7,62	-	2,78	-	-	-	9,74	5,97
53	200 - 250	5,04	5,89	5,61	-	6,21	-	-	-	7,30	5,35
54	250 - 500	15,59	25,82	14,92	-	19,83	-	-	-	14,57	9,40
55	500 - 750	8,92	9,19	5,26	-	16,55	-	-	-	13,24	2,42
56	750 - 1 000	6,59	9,18	5,76	-	9,48	-	-	-	5,03	12,14
57	1 000 - 2 000	17,69	18,48	12,79	-	7,19	100,00	-	-	21,22	22,98
58	2 000 - 3 000	13,91	9,46	4,38	-	-	-	100,00	-	13,43	-
59	3 000 und mehr	6,72	-	10,74	100,00	-	-	-	-	-	-
60	Insgesamt ...	100,00	100,00	100,00	100,00	100,00	100,00	100,00	100,00	100,00	Einwohner
61	unter 10	3 684,05	67,03	169,91	-	1 829,40	-	-	-	-	519,17
62	10 - 25	29 443,22	42,85	729,81	-	10 696,64	-	-	-	-	8 751,33
63	25 - 50	55 962,27	2 060,22	9 094,92	-	7 787,09	-	-	-	638,95	7 694,23
64	50 - 75	55 026,74	4 375,64	16 309,70	-	2 340,54	-	-	-	3 087,24	1 711,17
65	75 - 100	40 321,44	4 164,11	12 896,01	-	1 312,77	-	-	-	2 737,72	1 300,58
66	100 - 150	49 254,45	6 248,21	11 394,83	-	1 933,13	-	-	-	3 679,88	937,94
67	150 - 200	29 819,30	4 276,18	5 243,21	-	401,02	-	-	-	3 364,58	628,03
68	200 - 250	18 413,61	2 702,06	3 006,71	-	708,33	-	-	-	1 931,24	454,42
69	250 - 500	35 794,71	7 379,15	5 188,01	-	1 370,51	-	-	-	2 441,25	541,87
70	500 - 750	11 838,95	1 538,74	1 022,26	-	685,45	-	-	-	1 273,51	85,09
71	750 - 1 000	6 213,64	1 093,15	775,08	-	274,84	-	-	-	344,72	234,92
72	1 000 - 2 000	10 506,27	1 415,74	1 077,24	-	141,50	404,23	-	-	984,15	310,72
73	2 000 - 3 000	4 695,05	378,33	193,55	889,11	-	-	755,33	-	304,06	-
74	3 000 und mehr	1 412,80	-	315,71	-	-	-	-	-	-	-
75	Insgesamt ...	352 386,50	35 741,41	67 416,95	889,11	29 481,22	404,23	755,33	20 787,30	23 169,47	

1) Bei der Gemeindezahl ist Berlin nur in Spalte 'Früheres Bundesgebiet' als eine Gemeinde enthalten.  
In den übrigen Fällen wurde Berlin in westliche und östliche Stadtbezirke aufgeteilt.

und Gemeinden nach Größenklassen  
31.12.1993 nach der Bevölkerungsdichte

Nieder- sachsen	Nordrhein- Westfalen	Rheinland- Pfalz	Saarland	Sachsen	Sachsen- Anhalt	Schleswig- Holstein	Thüringen	Nachrichtlich 1)		Lfd. Nr.
								Früheres Bundes- gebiet	Neue Länder und Berlin-Ost	
Gemeinden										
4	-	14	-	5	9	17	7	38	114	1
36	-	108	-	46	231	132	58	289	1 427	2
235	1	346	-	264	366	372	458	1 232	2 064	3
189	11	408	-	343	276	222	425	1 455	1 256	4
132	16	293	1	214	156	116	228	1 088	712	5
171	56	435	3	246	126	83	208	1 337	681	6
83	60	277	5	106	59	35	73	844	289	7
50	45	139	5	76	37	26	34	517	183	8
99	87	201	16	161	43	55	60	997	330	9
19	44	52	8	41	14	29	14	316	92	10
6	19	20	9	22	5	16	6	160	45	11
7	43	10	5	35	6	25	13	199	62	12
1	13	1	-	4	1	3	1	31	6	13
-	1	-	-	1	1	-	-	4	2	14
1 032	396	2 304	52	1 564	1 330	1 131	1 585	8 507	7 263	15
zent										
0,39	-	0,61	-	0,32	0,68	1,50	0,44	0,45	1,57	16
3,49	-	4,69	-	2,94	17,37	11,67	3,66	3,40	19,65	17
22,77	0,25	15,02	-	16,88	27,52	32,89	28,90	14,48	28,42	18
18,31	2,78	17,71	-	21,93	20,75	19,63	26,81	17,10	17,29	19
12,79	4,04	12,72	1,92	13,68	11,73	10,26	14,38	12,79	9,80	20
16,57	14,14	18,88	5,77	15,73	9,47	7,34	13,12	15,72	9,38	21
8,04	15,15	12,02	9,62	6,78	4,44	3,09	4,61	9,92	3,98	22
4,84	11,36	6,03	9,62	4,86	2,78	2,30	2,15	6,08	2,52	23
9,59	21,97	8,72	30,77	10,29	3,23	4,86	3,79	11,72	4,54	24
1,84	11,11	2,26	15,38	2,62	1,05	2,56	0,88	3,71	1,27	25
0,58	4,80	0,87	17,31	1,41	0,38	1,41	0,38	1,88	0,62	26
0,68	10,86	0,43	9,62	2,24	0,45	2,21	0,82	2,34	0,85	27
0,10	3,28	0,04	-	0,26	0,08	0,27	0,06	0,36	0,08	28
-	0,25	-	-	0,06	0,08	-	-	0,05	0,03	29
100,00	100,00	100,00	100,00	100,00	100,00	100,00	100,00	100,00	100,00	30
kerung zahl										
2 099	-	790	-	1 101	1 813	1 131	585	5 335	21 210	31
29 529	-	15 617	-	17 646	76 676	28 259	9 140	88 024	464 166	32
296 239	4 076	104 743	-	120 377	194 592	201 847	157 018	1 094 083	996 991	33
528 465	94 703	188 172	-	244 563	218 023	172 269	244 921	2 482 289	959 145	34
513 942	174 060	189 862	6 133	196 445	162 993	129 681	176 927	2 729 200	757 230	35
1 002 217	699 359	416 973	27 357	295 527	219 171	131 005	261 937	4 899 187	1 133 218	36
800 235	864 332	403 085	60 445	195 913	166 590	85 997	160 714	4 437 302	703 877	37
486 484	848 052	260 169	85 740	159 159	109 646	113 550	80 455	3 497 649	605 515	38
1 719 384	2 304 413	851 830	231 815	590 514	382 647	286 275	354 590	10 675 763	2 004 275	39
592 037	1 924 902	564 125	238 340	325 648	324 646	230 144	237 203	5 904 539	1 351 978	40
231 289	1 415 799	333 914	181 511	262 710	154 629	199 334	191 861	4 284 612	1 073 683	41
921 261	4 047 648	428 453	253 181	879 700	428 647	808 194	656 675	11 816 178	2 571 231	42
524 823	5 201 417	168 130	-	827 505	295 372	307 189	773	10 193 990	1 123 650	43
-	180 539	-	-	490 851	42 490	-	-	3 631 514	1 832 259	44
7 648 004	17 759 300	3 925 863	1 084 522	4 607 660	2 777 935	2 694 875	2 532 799	65 739 665	15 598 428	45
zent										
0,03	-	0,02	-	0,02	0,07	0,04	0,02	0,01	0,14	46
0,39	-	0,40	-	0,38	2,76	1,05	0,36	0,13	2,98	47
3,87	0,02	2,67	-	2,61	7,00	7,49	6,20	1,66	6,39	48
6,91	0,53	4,79	-	5,31	7,85	6,39	9,67	3,78	6,15	49
6,72	0,98	4,84	0,57	4,26	5,87	4,81	6,99	4,15	4,85	50
13,10	3,94	10,62	2,52	6,41	7,89	4,86	10,34	7,45	7,26	51
10,46	4,87	10,27	5,57	4,25	6,00	3,19	6,35	6,75	4,51	52
6,36	4,78	6,63	7,91	3,45	3,95	4,21	3,18	5,32	3,88	53
22,48	12,98	21,70	21,37	12,82	13,77	10,62	14,00	16,24	12,85	54
7,74	10,84	14,37	21,98	7,07	11,69	8,54	9,37	8,98	8,67	55
3,02	7,97	8,51	16,74	5,70	5,57	7,40	7,58	6,52	6,88	56
12,05	22,79	10,91	23,34	19,09	15,43	29,99	25,93	17,97	16,48	57
6,86	29,29	4,28	-	17,96	10,63	11,40	0,03	15,51	7,20	58
-	1,02	-	-	10,65	1,53	-	-	5,62	11,75	59
100,00	100,00	100,00	100,00	100,00	100,00	100,00	100,00	100,00	100,00	60
je km2 2)3)										
293,95	-	80,60	-	162,85	215,14	278,46	67,54	889,95	2 794,10	61
1 585,14	-	806,06	-	906,68	3 994,26	1 479,88	450,57	4 643,74	24 799,48	62
7 937,28	95,28	2 743,28	-	3 119,93	5 366,45	5 336,31	4 088,33	27 906,24	28 056,03	63
8 402,11	1 449,38	3 041,77	-	3 935,59	3 526,48	2 871,88	3 975,24	39 537,72	15 489,02	64
5 889,25	2 025,68	2 173,47	75,07	2 272,56	1 885,08	1 523,91	2 065,23	31 485,22	8 836,22	65
8 350,39	5 579,78	3 392,58	224,96	2 446,86	1 849,48	1 039,51	2 176,90	39 910,14	9 344,31	66
4 649,78	5 014,11	2 344,51	367,32	1 144,02	949,65	512,83	924,06	25 772,62	4 046,78	67
2 207,24	3 796,37	1 170,15	380,97	713,95	483,18	499,45	359,54	15 694,19	2 719,42	68
4 972,35	6 270,16	2 386,61	708,72	1 678,03	1 079,58	763,18	1 015,29	30 109,43	5 685,28	69
1 005,09	3 135,78	903,57	385,08	542,47	494,77	379,18	387,96	9 643,21	2 195,74	70
268,57	1 656,95	406,21	209,54	304,35	177,21	239,25	228,85	4 993,47	1 220,17	71
721,07	2 873,49	318,90	218,36	650,88	281,51	673,11	435,37	8 686,29	1 819,98	72
204,07	2 123,11	77,67	-	381,86	135,07	141,73	0,27	4 177,85	517,20	73
-	51,41	-	-	148,58	7,99	-	-	852,87	559,93	74
46 486,29	34 071,50	19 845,38	2 570,02	18 408,61	20 445,85	15 738,68	16 175,15	244 302,84	108 083,66	75

2) Ohne unbewohnte gemeindefreie Gebiete.

## 7 Die kleinsten und größten Gemeinden und Kreise nach der Fläche,

Bevölkerung und Bevölkerungsdichte am 31.12.1993

## 7.1 Die 10 kleinsten Gemeinden 1)

Gemeinde	Kreis	Land	Fläche	Bevölke- rung	Einwohner je km2
			km2	Anzahl	

## Nach der Fläche

Neuehütte	Barnim	Brandenburg	0,11	91	827
Felchta	Mühlhausen	Thüringen	0,27	773	2 863
Weesenstein	Pirna	Sachsen	0,39	248	636
Martinstein	Bad Kreuznach	Rheinland-Pfalz	0,40	351	878
Brandhorst	Gräfenhainichen	Sachsen-Anhalt	0,42	122	290
Arnis, Stadt	Schleswig-Flensburg	Schleswig-Holstein	0,45	375	833
Friedensau	Burg	Sachsen-Anhalt	0,50	314	628
Kriebethal	Hainichen	Sachsen	0,51	1 065	2 088
Rittersberg	Marienberg	Sachsen	0,54	230	426
Almersbach	Altenkirchen (Westerwald)	Rheinland-Pfalz	0,61	486	797

## Nach der Bevölkerung

Deutsch Ossig	Görlitz	Sachsen	8,58	2	0
Wiedenborstel	Steinburg	Schleswig-Holstein	4,68	5	1
Dierfeld	Bernkastel-Wittlich	Rheinland-Pfalz	1,54	8	5
Ammeldingen an der Our	Bitburg-Prüm	Rheinland-Pfalz	2,61	13	5
Gröde	Nordfriesland	Schleswig-Holstein	2,78	15	5
Keppeshausen	Bitburg-Prüm	Rheinland-Pfalz	2,31	16	7
Grothusenkoog	Nordfriesland	Schleswig-Holstein	3,27	17	5
Süderhöft	Nordfriesland	Schleswig-Holstein	2,60	20	8
Burscheid	Bitburg-Prüm	Rheinland-Pfalz	3,65	21	6
Hisel	Bitburg-Prüm	Rheinland-Pfalz	2,13	23	11

## Nach der Bevölkerungsdichte

Deutsch Ossig	Görlitz	Sachsen	8,58	2	0
Wiedenborstel	Steinburg	Schleswig-Holstein	4,68	5	1
Staakow	Spree-Neiße	Brandenburg	29,89	46	2
Reicherskreuz	Spree-Neiße	Brandenburg	19,65	47	2
Basdorf	Ostprignitz-Ruppin	Brandenburg	8,22	23	3
Lamsfeld-Groß Liebitz	Dahme-Spreewald	Brandenburg	53,49	151	3
Drahendorf	Oder-Spree	Brandenburg	11,37	36	3
Vogelsang	Oberhavel	Brandenburg	25,94	91	4
Hohenlobbese	Potsdam-Mittelmark	Brandenburg	41,32	149	4
Fredeburg	Herzogtum Lauenburg	Schleswig-Holstein	10,09	39	4

1) Ohne gemeindefreie Gebiete.

7 Die kleinsten und größten Gemeinden und Kreise nach der Fläche,

Bevölkerung und Bevölkerungsdichte am 31.12.1993

7.2 Die 10 größten Gemeinden

Gemeinde	Kreis	Land	Fläche	Bevölke- rung	Einwohner je km2
			km2	Anzahl	

Nach der Fläche

Berlin, Stadt	Kreisfreie Stadt	Berlin	889,11	3 475 392	3 909
Hamburg, Freie und Hansestadt	Kreisfreie Stadt	Hamburg	755,33	1 702 887	2 254
Köln, Stadt	Kreisfreie Stadt	Nordrhein-Westfalen	405,12	962 517	2 376
Neustadt am Rübenberge, Stadt	Hannover	Niedersachsen	357,45	41 821	117
Nuthe-Urstromtal	Teltow-Fläming	Brandenburg	333,90	6 988	21
Bremen, Stadt	Kreisfreie Stadt	Bremen	326,72	551 604	1 688
München, Landeshauptstadt	Kreisfreie Stadt	Bayern	310,47	1 255 623	4 044
Neuruppin, Stadt	Ostprignitz-Ruppin	Brandenburg	303,40	33 249	110
Münster, Stadt	Kreisfreie Stadt	Nordrhein-Westfalen	302,45	267 367	884
Schmallenberg, Stadt	Hochsauerlandkreis	Nordrhein-Westfalen	302,34	26 194	87

Nach der Bevölkerung

Berlin, Stadt	Kreisfreie Stadt	Berlin	889,11	3 475 392	3 909
Hamburg, Freie und Hansestadt	Kreisfreie Stadt	Hamburg	755,33	1 702 887	2 254
München, Landeshauptstadt	Kreisfreie Stadt	Bayern	310,47	1 255 623	4 044
Köln, Stadt	Kreisfreie Stadt	Nordrhein-Westfalen	405,12	962 517	2 376
Frankfurt am Main, Stadt	Kreisfreie Stadt	Hessen	248,35	659 803	2 657
Essen, Stadt	Kreisfreie Stadt	Nordrhein-Westfalen	210,35	622 380	2 959
Dortmund, Stadt	Kreisfreie Stadt	Nordrhein-Westfalen	280,23	601 966	2 148
Stuttgart, Landeshauptstadt	Stadtkreis	Baden-Württemberg	207,33	594 406	2 867
Düsseldorf, Stadt	Kreisfreie Stadt	Nordrhein-Westfalen	216,99	574 936	2 650
Bremen, Stadt	Kreisfreie Stadt	Bremen	326,72	551 604	1 688

Nach der Bevölkerungsdichte

Wolfen, Stadt	Bitterfeld	Sachsen-Anhalt	7,99	42 490	5 318
München, Landeshauptstadt	Kreisfreie Stadt	Bayern	310,47	1 255 623	4 044
Berlin, Stadt	Kreisfreie Stadt	Berlin	889,11	3 475 392	3 909
Ottobrunn	München	Bayern	5,24	18 878	3 603
Herne, Stadt	Kreisfreie Stadt	Nordrhein-Westfalen	51,41	180 539	3 512
Leipzig, Stadt	Stadtkreis	Sachsen	148,58	490 851	3 304
Essen, Stadt	Kreisfreie Stadt	Nordrhein-Westfalen	210,35	622 380	2 959
Oberhausen, Stadt	Kreisfreie Stadt	Nordrhein-Westfalen	77,03	226 254	2 937
Gröbenzell	Fürstenfeldbruck	Bayern	6,36	18 381	2 887
Stuttgart, Landeshauptstadt	Stadtkreis	Baden-Württemberg	207,33	594 406	2 867

## 7 Die kleinsten und größten Gemeinden und Kreise nach der Fläche,

Bevölkerung und Bevölkerungsdichte am 31.12.1993

## 7.3 Die 20 kleinsten Kreise

Landkreis	Land	Fläche	Bevölke- rung	Einwohner je km2
		km2	Anzahl	

## Nach der Fläche

Hohenstein-Ernstthal	Sachsen	134,19	55 818	416
Reichenbach	Sachsen	159,67	51 111	320
Glauchau	Sachsen	174,51	60 397	346
Hohenmölsen	Sachsen-Anhalt	178,33	26 202	147
Stollberg	Sachsen	195,93	73 473	375
Schwarzenberg	Sachsen	197,64	54 017	273
Werdau	Sachsen	205,37	64 902	316
Zschopau	Sachsen	214,15	53 005	248
Greiz	Thüringen	218,26	46 133	211
Main-Taunus-Kreis	Hessen	222,39	211 811	952
Weißenfels	Sachsen-Anhalt	222,72	59 208	266
Schmölln	Thüringen	223,95	30 273	135
Auerbach	Sachsen	228,81	65 412	286
Zeulenroda	Thüringen	233,07	32 448	139
Klingenthal	Sachsen	236,09	31 842	135
Eisenberg	Thüringen	242,31	31 220	129
Apolda	Thüringen	243,01	44 969	185
Neunkirchen	Saarland	249,13	150 591	604
Zittau	Sachsen	255,90	78 136	305
Flöha	Sachsen	263,32	49 298	187

## Nach der Bevölkerung

Röbel/ Müritz	Mecklenburg-Vorpommern	543,66	16 503	30
Strasburg	Mecklenburg-Vorpommern	461,58	18 976	41
Havelberg	Sachsen-Anhalt	521,42	20 044	38
Altentreptow	Mecklenburg-Vorpommern	501,31	21 347	43
Sternberg	Mecklenburg-Vorpommern	493,48	22 158	45
Gadebusch	Mecklenburg-Vorpommern	537,39	23 301	43
Stralsund	Mecklenburg-Vorpommern	593,45	23 481	40
Greifswald	Mecklenburg-Vorpommern	586,60	24 095	41
Hohenmölsen	Sachsen-Anhalt	178,33	26 202	147
Neubrandenburg	Mecklenburg-Vorpommern	655,83	26 495	40
Görlitz	Sachsen	359,13	26 534	74
Lobenstein	Thüringen	356,00	27 617	78
Bützow	Mecklenburg-Vorpommern	502,35	27 683	55
Klötze	Sachsen-Anhalt	610,56	27 921	46
Nebra	Sachsen-Anhalt	306,77	27 976	91
Schleiz	Thüringen	423,97	28 693	68
Teterow	Mecklenburg-Vorpommern	675,21	29 663	44
Schmölln	Thüringen	223,95	30 273	135
Querfurt	Sachsen-Anhalt	373,91	30 468	81
Eisenberg	Thüringen	242,31	31 220	129

## Nach der Bevölkerungsdichte

Röbel/ Müritz	Mecklenburg-Vorpommern	543,66	16 503	30
Havelberg	Sachsen-Anhalt	521,42	20 044	38
Osterburg	Sachsen-Anhalt	1 065,46	41 923	39
Stralsund	Mecklenburg-Vorpommern	593,45	23 481	40
Neubrandenburg	Mecklenburg-Vorpommern	655,83	26 495	40
Neustrelitz	Mecklenburg-Vorpommern	1 242,57	50 881	41
Greifswald	Mecklenburg-Vorpommern	586,60	24 095	41
Strasburg	Mecklenburg-Vorpommern	461,58	18 976	41
Schwerin	Mecklenburg-Vorpommern	856,50	36 132	42
Altentreptow	Mecklenburg-Vorpommern	501,31	21 347	43
Gadebusch	Mecklenburg-Vorpommern	537,39	23 301	43
Teterow	Mecklenburg-Vorpommern	675,21	29 663	44
Sternberg	Mecklenburg-Vorpommern	493,48	22 158	45
Lüchow-Dannenberg	Niedersachsen	1 116,93	50 692	45
Gardelegen	Sachsen-Anhalt	818,61	37 387	46
Klötze	Sachsen-Anhalt	610,56	27 921	46
Lübz	Mecklenburg-Vorpommern	699,61	32 161	46
Ostprignitz-Ruppin	Brandenburg	2 510,56	116 866	47
Anklam	Mecklenburg-Vorpommern	755,34	35 722	47
Hagenow	Mecklenburg-Vorpommern	1 297,84	62 691	48

## 7 Die kleinsten und größten Gemeinden und Kreise nach der Fläche,

Bevölkerung und Bevölkerungsdichte am 31.12.1993

## 7.4 Die 20 größten Kreise

Landkreis	Land	Fläche	Bevölke- rung	Einwohner je km2
		km2	Anzahl	

## Nach der Fläche

Uckermark	Brandenburg	3 058,15	163 719	54
Emsland	Niedersachsen	2 880,29	280 689	97
Potsdam-Mittelmark	Brandenburg	2 682,74	172 224	64
Ostprignitz-Ruppin	Brandenburg	2 510,56	116 866	47
Dahme-Spreewald	Brandenburg	2 262,46	141 701	63
Oder-Spree	Brandenburg	2 242,91	187 827	84
Rendsburg-Eckernförde	Schleswig-Holstein	2 185,79	253 721	116
Märkisch-Oderland	Brandenburg	2 128,39	169 985	80
Prignitz	Brandenburg	2 122,81	103 740	49
Osnabrück	Niedersachsen	2 121,56	327 535	154
Teltow-Fläming	Brandenburg	2 091,69	145 932	70
Hannover	Niedersachsen	2 085,61	579 089	278
Cuxhaven	Niedersachsen	2 072,26	195 858	95
Schleswig-Flensburg	Schleswig-Holstein	2 071,56	184 623	89
Rotenburg (Wümme)	Niedersachsen	2 069,76	147 527	71
Nordfriesland	Schleswig-Holstein	2 049,36	156 394	76
Diepholz	Niedersachsen	1 987,26	199 131	100
Ansbach	Bayern	1 972,14	173 684	88
Hochsauerlandkreis	Nordrhein-Westfalen	1 956,45	278 748	142
Elbe-Elster	Brandenburg	1 890,27	139 058	74

## Nach der Bevölkerung

Recklinghausen	Nordrhein-Westfalen	760,18	660 497	869
Hannover	Niedersachsen	2 085,61	579 089	278
Rhein-Sieg-Kreis	Nordrhein-Westfalen	1 153,42	531 037	460
Rhein-Neckar-Kreis	Baden-Württemberg	1 061,59	508 103	479
Mettmann	Nordrhein-Westfalen	407,09	506 262	1 244
Esslingen	Baden-Württemberg	641,49	490 831	765
Ludwigsburg	Baden-Württemberg	687,19	482 122	702
Wesel	Nordrhein-Westfalen	1 042,24	459 109	441
Märkischer Kreis	Nordrhein-Westfalen	1 058,92	453 387	428
Erftkreis	Nordrhein-Westfalen	704,85	435 270	618
Neuss	Nordrhein-Westfalen	576,08	430 913	748
Unna	Nordrhein-Westfalen	542,51	415 453	766
Steinfurt	Nordrhein-Westfalen	1 791,53	406 805	227
Karlsruhe	Baden-Württemberg	1 084,93	399 377	368
Rems-Murr-Kreis	Baden-Württemberg	858,10	395 828	461
Main-Kinzig-Kreis	Hessen	1 397,34	395 770	283
Ortenaukreis	Baden-Württemberg	1 860,75	390 457	210
Stadtverband Saarbrücken	Saarland	410,62	361 287	880
Lippe	Nordrhein-Westfalen	1 246,35	353 427	284
Ennepe-Ruhr-Kreis	Nordrhein-Westfalen	408,26	353 261	865

## Nach der Bevölkerungsdichte

Mettmann	Nordrhein-Westfalen	407,09	506 262	1 244
Main-Taunus-Kreis	Hessen	222,39	211 811	952
Offenbach	Hessen	356,17	326 226	916
Stadtverband Saarbrücken	Saarland	410,62	361 287	880
Recklinghausen	Nordrhein-Westfalen	760,18	660 497	869
Ennepe-Ruhr-Kreis	Nordrhein-Westfalen	408,26	353 261	865
Unna	Nordrhein-Westfalen	542,51	415 453	766
Esslingen	Baden-Württemberg	641,49	490 831	765
Neuss	Nordrhein-Westfalen	576,08	430 913	748
Ludwigsburg	Baden-Württemberg	687,19	482 122	702
Erftkreis	Nordrhein-Westfalen	704,85	435 270	618
Rheinisch-Bergischer Kreis	Nordrhein-Westfalen	437,62	267 050	610
Neunkirchen	Saarland	249,13	150 591	604
Böblingen	Baden-Württemberg	617,82	347 661	563
Aachen	Nordrhein-Westfalen	546,54	300 273	549
Herford	Nordrhein-Westfalen	449,92	246 494	548
Groß-Gerau	Hessen	453,07	241 753	534
Viersen	Nordrhein-Westfalen	562,86	282 091	501
Rhein-Neckar-Kreis	Baden-Württemberg	1 061,59	508 103	479
Saarlouis	Saarland	459,11	214 830	468

8 Städte am 31.12.1993

8.1 Fläche, Bevölkerung und Bevölkerungsdichte nach Einwohnergrößenklassen

Lfd. Nr.	Schlüssel- nummer	Stadt	Fläche km 2	Bevölkerung		Ein- wohner je km 2
				insgesamt	männlich	
84 Städte mit 100 000 und mehr Einwohnern						
1	11 0 00 000	Berlin .....	889,11	3 475 392	1 664 981	3 909
2	02 0 00 000	Hamburg .....	755,33	1 702 887	818 252	2 254
3	09 1 62 000	München .....	310,47	1 255 623	607 125	4 044
4	05 3 15 000	Köln .....	405,12	962 517	463 895	2 376
5	06 4 12 000	Frankfurt am Main .....	248,35	659 803	320 879	2 657
6	05 1 13 000	Essen .....	210,35	622 380	294 927	2 959
7	05 9 13 000	Dortmund .....	280,23	601 966	290 313	2 148
8	08 1 11 000	Stuttgart .....	207,33	594 406	289 207	2 867
9	05 1 11 000	Düsseldorf .....	216,99	574 936	269 423	2 650
10	04 0 11 000	Bremen .....	326,72	551 604	264 570	1 688
11	05 1 12 000	Duisburg .....	232,83	536 797	259 142	2 306
12	03 2 01 000	Hannover .....	204,07	524 823	247 918	2 572
13	09 5 64 000	Nürnberg .....	185,81	498 945	237 776	2 685
14	14 0 04 000	Leipzig .....	148,58	490 851	231 707	3 304
15	14 0 02 000	Dresden .....	225,75	479 273	227 235	2 123
16	05 9 11 000	Bochum .....	145,40	401 058	192 917	2 758
17	05 1 24 000	Wuppertal .....	168,37	386 625	184 408	2 296
18	05 7 11 000	Bielefeld .....	257,65	324 674	153 911	1 260
19	08 2 22 000	Mannheim .....	144,95	318 025	156 027	2 194
20	05 3 14 000	Bonn .....	141,23	296 859	140 200	2 102
21	15 2 02 000	Halle/ Saale .....	135,07	295 372	140 491	2 187
22	05 5 13 000	Gelsenkirchen .....	104,84	295 037	141 589	2 814
23	14 0 01 000	Chemnitz .....	129,75	279 520	131 704	2 154
24	08 2 12 000	Karlsruhe .....	173,44	277 998	134 746	1 603
25	06 4 14 000	Wiesbaden .....	203,94	270 873	129 252	1 328
26	15 3 03 000	Magdeburg .....	172,22	270 546	129 920	1 571
27	05 5 15 000	Münster .....	302,45	267 367	124 902	884
28	05 1 16 000	Mönchengladbach .....	170,43	265 312	126 628	1 557
29	09 7 61 000	Augsburg .....	147,16	264 764	126 283	1 799
30	03 1 01 000	Braunschweig .....	192,06	256 267	123 182	1 334
31	05 1 14 000	Krefeld .....	137,52	249 565	120 511	1 815
32	01 0 02 000	Kiel .....	116,74	248 931	120 090	2 132
33	05 3 13 000	Aachen .....	160,82	246 671	122 622	1 534
34	13 0 03 000	Rostock .....	180,66	237 307	115 681	1 314
35	05 1 19 000	Oberhausen .....	77,03	226 254	108 969	2 937
36	01 0 03 000	Lübeck .....	214,16	217 269	102 308	1 015
37	05 9 14 000	Hagen .....	160,36	214 877	103 143	1 340
38	06 6 11 000	Kassel .....	106,77	202 158	95 313	1 893
39	16 0 01 000	Erfurt .....	107,62	200 799	95 475	1 866
40	08 3 11 000	Freiburg im Breisgau .....	153,06	197 384	92 276	1 290
41	10 0 41 100	Saarbrücken .....	167,06	190 902	90 793	1 143
42	07 3 15 000	Mainz .....	97,76	185 487	89 568	1 897
43	05 9 15 000	Hamm .....	226,10	182 390	88 610	807
44	05 9 16 000	Herne .....	51,41	180 539	87 539	3 512
45	05 1 17 000	Mülheim an der Ruhr .....	91,26	177 175	84 104	1 941
46	07 3 14 000	Ludwigshafen am Rhein .....	77,67	168 130	82 778	2 165
47	03 4 04 000	Osnabrück .....	119,80	168 078	79 823	1 403
48	05 1 22 000	Solingen .....	89,46	166 064	79 513	1 856
49	05 3 16 000	Leverkusen .....	78,87	161 761	78 613	2 051
50	05 1 62 024	Neuss .....	99,48	148 560	71 874	1 493
51	03 4 03 000	Oldenburg (Oldenburg) .....	102,95	147 701	69 638	1 435
52	06 4 11 000	Darmstadt .....	122,35	139 754	68 059	1 142
53	08 2 21 000	Heidelberg .....	108,83	139 429	65 241	1 281
54	12 0 54 000	Potsdam .....	109,40	139 262	67 050	1 273
55	04 0 12 000	Bremerhaven .....	77,51	131 492	64 336	1 696
56	05 7 74 032	Paderborn .....	179,40	130 130	63 350	725
57	09 6 63 000	Würzburg .....	88,90	128 875	59 364	1 450
58	03 1 52 012	Göttingen .....	116,89	128 419	61 961	1 099
59	12 0 52 000	Cottbus .....	150,31	128 121	62 311	852
60	03 1 03 000	Wolfsburg .....	203,96	128 032	62 888	628
61	05 5 62 032	Recklinghausen .....	66,41	127 150	61 125	1 915
62	09 3 62 000	Regensburg .....	80,81	125 337	59 546	1 551
63	05 1 20 000	Remscheid .....	74,60	123 610	59 409	1 657
64	16 0 02 000	Gera .....	77,64	122 974	58 847	1 584
65	08 1 21 000	Heilbronn .....	99,86	122 396	59 533	1 226
66	13 0 04 000	Schwerin .....	130,04	122 189	58 760	940
67	05 5 12 000	Böttrop .....	100,60	119 676	57 662	1 190
68	03 1 02 000	Salzgitter .....	223,91	117 684	57 392	526
69	08 2 31 000	Pforzheim .....	97,84	117 450	55 690	1 200
70	06 4 13 000	Offenbach am Main .....	44,84	116 870	56 794	2 606



8 Städte am 31.12.1993

8.1 Fläche, Bevölkerung und Bevölkerungsdichte nach Einwohnergrößenklassen

Lfd. Nr.	Schlüssel- nummer	Stadt	Fläche km 2	Bevölkerung		Ein- wohner je km 2
				insgesamt	männlich	
71	08 4 21 000	Ulm .....	118,68	114 839	55 825	968
72	05 9 70 040	Siegen .....	114,67	111 845	54 767	975
73	07 1 11 000	Koblenz .....	105,08	109 807	52 140	1 045
74	09 1 61 000	Ingoistadt .....	133,37	109 666	53 704	822
75	09 5 63 000	Fürth .....	63,34	108 097	51 497	1 707
76	14 0 06 000	Zwickau .....	59,86	107 988	51 016	1 804
77	08 4 15 061	Reutlingen .....	87,04	107 607	51 821	1 236
78	05 1 70 024	Moers .....	67,68	106 631	51 794	1 576
79	03 2 54 021	Hildesheim .....	92,96	106 303	49 523	1 144
80	05 9 54 036	Witten .....	72,37	105 807	50 838	1 462
81	05 3 78 004	Bergisch Gladbach .....	83,12	104 991	50 286	1 263
82	09 5 62 000	Erlangen .....	76,97	102 383	49 860	1 330
83	07 3 12 000	Kaiserslautern .....	139,70	102 370	50 103	733
84	16 0 03 000	Jena .....	58,63	100 093	47 929	1 707
zusammen ...			13 480,13	26 027 779	12 483 172	1 931

110 Städte von 50 000 bis unter 100 000 Einwohnern

85	07 2 11 000	Trier .....	117,16	99 183	46 372	847
86	05 9 62 024	Iserlohn .....	125,50	98 478	47 518	785
87	15 1 01 000	Dessau .....	126,19	93 287	44 686	739
88	05 5 62 024	Marl .....	87,43	92 590	45 237	1 059
89	03 4 05 000	Wilhelmshaven .....	103,37	91 680	44 969	887
90	05 7 54 008	Gütersloh .....	111,98	91 634	44 272	818
91	08 1 16 019	Esslingen am Neckar .....	46,43	91 388	44 788	1 968
92	05 1 58 028	Ratingen .....	88,72	90 443	43 701	1 019
93	05 3 58 008	Düren .....	85,05	89 852	43 621	1 056
94	05 9 78 024	Lünen .....	59,11	89 741	43 184	1 518
95	05 1 58 032	Velbert .....	74,91	89 643	43 142	1 197
96	12 0 51 000	Brandenburg an der Havel .....	209,28	89 208	43 104	426
97	06 4 35 014	Hanau .....	76,50	89 156	43 388	1 165
98	01 0 01 000	Flensburg .....	56,44	87 994	42 192	1 559
99	08 1 18 048	Ludwigsburg .....	43,66	86 216	41 791	1 975
100	13 0 02 000	Neubrandenburg .....	85,66	85 540	42 005	999
101	12 0 53 000	Frankfurt/ Oder .....	147,63	83 850	40 595	568
102	08 4 16 041	Tübingen .....	108,12	83 553	40 798	773
103	01 0 04 000	Neumünster .....	71,56	82 014	39 430	1 146
104	08 3 26 074	Villingen-Schwenningen .....	165,47	81 315	38 786	491
105	05 7 70 024	Minden .....	101,07	80 423	38 147	796
106	05 9 62 032	Lüdenscheid .....	86,72	80 277	38 454	926
107	05 5 62 012	Dorsten .....	171,12	79 941	39 187	467
108	05 5 62 014	Gladbeck .....	35,90	79 931	38 476	2 226
109	07 3 19 000	Worms .....	108,73	79 155	38 265	728
110	05 5 62 004	Castrop-Rauxel .....	51,66	79 101	38 179	1 531
111	05 9 58 004	Arnsberg .....	193,44	77 847	37 784	402
112	05 1 66 032	Viersen .....	91,05	77 204	36 893	848
113	03 4 01 000	Delmenhorst .....	62,35	77 127	37 832	1 237
114	06 5 34 014	Marburg .....	123,94	76 582	36 560	618
115	08 3 35 043	Konstanz .....	54,08	75 891	36 617	1 403
116	06 5 31 005	Gießen .....	72,56	73 705	34 718	1 016
117	03 3 51 006	Celle .....	174,98	73 671	34 529	421
118	05 5 66 076	Rheine .....	145,12	73 543	36 398	507
119	09 4 62 000	Bayreuth .....	66,89	73 393	34 741	1 097
120	05 7 66 020	Detmold .....	129,39	72 109	33 650	557
121	09 4 61 000	Bamberg .....	54,55	70 770	32 820	1 297
122	05 5 54 008	Bocholt .....	119,37	70 272	34 366	589
123	01 0 60 063	Norderstedt .....	58,10	69 916	33 835	1 203
124	05 5 62 020	Herten .....	37,31	69 592	33 829	1 865
125	14 0 05 000	Plauen .....	58,31	69 387	32 187	1 190
126	13 0 05 000	Stralsund .....	38,68	69 230	33 463	1 790
127	14 0 03 000	Görlitz .....	25,85	67 647	31 549	2 617
128	05 1 70 008	Dinslaken .....	47,68	67 619	33 244	1 418
129	05 3 82 068	Troisdorf .....	62,17	67 584	32 873	1 087
130	08 1 36 088	Aalen .....	146,42	66 333	32 499	453
131	05 9 74 028	Lippstadt .....	113,57	65 822	31 600	580
132	07 1 38 045	Neuwied .....	86,49	65 740	31 459	760
133	05 7 58 012	Herford .....	78,93	65 682	30 760	832
134	09 6 61 000	Aschaffenburg .....	62,76	65 650	31 352	1 046
135	05 9 78 036	Unna .....	88,53	64 327	31 241	727
136	13 0 01 000	Greifswald .....	50,18	63 941	31 069	1 274
137	08 1 36 065	Schwäbisch Gmünd .....	113,77	63 701	30 469	560

8 Städte am 31.12.1993

8.1 Fläche, Bevölkerung und Bevölkerungsdichte nach Einwohnergrößenklassen

Lfd. Nr.	Schlüssel- nummer	Stadt	Fläche km 2	Bevölkerung		Ein- wohner je km 2
				insgesamt	männlich	
138	03 3 55 022	Lüneburg .....	70,31	63 299	29 962	900
139	05 1 62 008	Grevenbroich .....	102,20	62 737	31 142	614
140	03 2 53 004	Garbsen .....	79,30	62 196	30 467	784
141	09 7 63 000	Kempten (Allgäu) .....	63,29	61 699	29 132	975
142	05 1 70 048	Wesel .....	122,57	61 111	29 461	499
143	14 0 34 140	Hoyerswerda .....	31,14	60 894	29 662	1 955
144	05 3 62 032	Kerpen .....	113,96	60 395	29 882	530
145	06 4 33 012	Rüsselsheim .....	58,29	60 361	30 467	1 036
146	05 3 62 008	Bergheim .....	96,62	60 121	29 627	622
147	08 1 15 045	Sindelfingen .....	50,85	59 930	29 923	1 179
148	05 1 62 004	Dormagen .....	85,36	59 915	30 043	702
149	09 2 61 000	Landshut .....	65,74	59 637	27 546	907
150	03 2 52 006	Hamein .....	102,32	59 209	27 759	579
151	16 0 05 000	Weimar .....	51,31	58 807	27 863	1 146
152	06 6 31 009	Fulda .....	104,04	58 711	27 747	564
153	09 1 63 000	Rosenheim .....	37,02	58 553	28 567	1 582
154	05 9 54 016	Hattingen .....	71,39	58 481	27 974	819
155	05 3 54 032	Stolberg (Rhld.) .....	98,31	58 028	28 348	590
156	05 9 62 040	Menden (Sauerland) .....	86,07	57 538	28 374	669
157	08 1 17 026	Göppingen .....	59,23	56 771	27 200	958
158	05 1 58 020	Langenfeld (Rheinland) .....	41,07	56 153	27 721	1 367
159	08 4 35 016	Friedrichshafen .....	69,86	56 047	27 318	802
160	03 3 52 011	Cuxhaven .....	161,84	56 003	26 758	346
161	05 3 54 012	Eschweiler .....	76,07	55 791	27 039	733
162	05 5 70 004	Ahlen .....	123,13	55 657	27 233	452
163	05 1 58 016	Hilden .....	25,95	55 296	26 331	2 131
164	09 6 62 000	Schweinfurt .....	35,75	55 284	26 002	1 546
165	05 7 66 008	Bad Salzuflen .....	100,05	54 979	25 499	550
166	08 3 17 096	Offenburg .....	78,39	54 963	26 085	701
167	06 5 32 023	Wetzlar .....	75,67	54 188	26 040	716
168	05 3 82 056	Sankt Augustin .....	34,24	53 969	26 707	1 576
169	03 1 58 037	Wolfenbüttel .....	78,45	53 812	25 912	686
170	07 3 16 000	Neustadt an der Weinstraße .....	117,03	53 782	25 651	460
171	15 1 44 380	Wittenberg, Lutherstadt .....	117,92	53 374	25 121	453
172	05 1 62 022	Meerbusch .....	64,46	53 249	25 421	826
173	13 0 06 000	Wismar .....	41,20	53 149	25 871	1 290
174	09 4 64 000	Hof .....	57,89	52 724	24 624	911
175	08 2 11 000	Baden-Baden .....	140,19	52 712	23 739	376
176	08 1 35 019	Heidenheim an der Brenz .....	107,11	52 670	25 317	492
177	16 0 04 000	Suhl .....	66,01	52 386	25 358	794
178	05 3 74 012	Gummersbach .....	95,30	52 374	25 106	550
179	16 0 20 210	Gotha .....	58,14	52 265	24 779	899
180	03 4 02 000	Emden .....	112,40	52 216	25 557	465
181	10 0 43 114	Neunkirchen .....	75,02	51 997	25 173	693
182	05 3 62 028	Hürth .....	51,17	51 974	25 409	1 016
183	06 4 34 001	Bad Homburg v.d. Höhe .....	51,17	51 455	24 070	1 006
184	03 4 54 032	Lingen (Ems) .....	176,15	51 338	25 125	291
185	05 3 66 016	Euskirchen .....	139,53	51 247	24 971	367
186	09 7 75 135	Neu-Ulm .....	80,98	51 068	25 060	631
187	05 9 78 004	Bergkamen .....	44,77	51 054	25 205	1 140
188	09 2 62 000	Passau .....	69,75	51 041	23 863	732
189	05 9 78 028	Schwerte .....	56,20	50 955	24 869	907
190	03 4 56 015	Nordhorn .....	149,66	50 835	24 472	340
191	12 0 60 052	Eberswalde .....	58,04	50 730	24 488	874
192	05 3 62 036	Pulheim .....	72,14	50 474	24 934	700
193	08 1 19 079	Waiblingen .....	42,68	50 259	24 744	1 178
194	08 4 17 079	Albstadt .....	134,42	50 057	24 089	372
zusammen ...			9 530,96	7 315 798	3 525 431	768

433 Städte mit 20 000 bis unter 50 000 Einwohnern

195	12 0 73 532	Schwedt/ Oder .....	104,41	49 594	24 619	475
196	07 3 18 000	Speyer .....	42,59	49 310	23 473	1 158
197	05 1 58 004	Erkrath .....	26,86	49 299	23 909	1 835
198	07 3 17 000	Pirmasens .....	61,40	48 619	23 077	792
199	08 2 16 043	Rastatt .....	59,02	48 574	23 310	823
200	05 7 70 004	Bad Oeynhausen .....	64,79	48 365	22 871	746
201	03 1 57 006	Peine .....	119,50	48 105	23 114	403
202	07 3 11 000	Frankenthal (Pfalz) .....	43,78	48 099	23 598	1 099
203	05 1 54 036	Kleve .....	97,72	47 869	23 089	490
204	03 2 53 009	Langenhagen .....	71,98	47 609	23 153	661

8 Städte am 31.12.1993

8.1 Fläche, Bevölkerung und Bevölkerungsdichte nach Einwohnergrößenklassen

Lfd. Nr.	Schlüssel- nummer	Stadt	Fläche km 2	Bevölkerung		Ein- wohner je km 2
				insgesamt	männlich	
205	12 0 67 120	Eisenhüttenstadt .....	63,54	47 545	23 295	748
206	15 3 40 450	Stendal .....	53,89	47 252	22 818	877
207	05 3 62 020	Erftstadt .....	120,03	47 228	23 236	393
208	08 4 36 064	Ravensburg .....	92,03	47 099	22 577	512
209	05 3 54 004	Alsdorf .....	31,48	46 747	23 126	1 485
210	08 1 15 003	Böblingen .....	39,04	46 661	23 001	1 195
211	16 0 11 010	Altenburg .....	33,85	46 647	22 115	1 378
212	14 0 25 050	Freiberg .....	26,87	46 537	22 141	1 732
213	05 9 78 020	Kamen .....	40,93	46 519	22 450	1 137
214	05 5 66 028	Ibbenbüren .....	108,38	46 394	22 722	428
215	03 1 53 005	Goslar .....	92,57	46 191	21 606	499
216	01 0 56 015	Elmshorn .....	19,64	45 800	22 053	2 332
217	05 3 54 016	Herzogenrath .....	33,30	45 655	22 455	1 371
218	05 3 62 024	Frechen .....	45,11	45 468	22 196	1 008
219	10 0 45 114	Homburg .....	82,64	45 373	22 198	549
220	14 0 14 030	Bautzen .....	34,69	45 351	21 338	1 307
221	05 9 74 040	Soest .....	85,81	44 917	21 322	523
222	16 0 31 460	Nordhausen .....	36,61	44 744	21 382	1 222
223	05 1 66 036	Willich .....	67,81	44 602	21 863	658
224	08 3 35 075	Singen (Hohentwiel) .....	61,76	44 402	21 345	719
225	09 4 63 000	Coburg .....	47,07	44 384	20 827	943
226	03 3 59 038	Stade .....	110,03	44 372	21 274	403
227	08 3 36 050	Lörrach .....	39,42	44 317	21 126	1 124
228	09 3 61 000	Amberg .....	50,07	44 213	21 047	883
229	08 1 15 028	Leonberg .....	48,73	44 024	21 646	903
230	10 0 41 519	Völklingen .....	67,06	43 880	21 129	654
231	05 1 58 026	Monheim am Rhein .....	23,13	43 768	21 619	1 892
232	09 2 63 000	Straubing .....	67,64	43 586	20 965	644
233	09 3 63 000	Weiden i.d. OPf. ....	68,49	43 246	20 178	631
234	05 3 62 012	Brühl .....	36,14	43 229	20 666	1 196
235	05 5 58 016	Dülmen .....	184,49	43 184	20 930	234
236	03 4 59 024	Melle .....	254,00	43 174	21 011	170
237	15 3 19 180	Halberstadt .....	62,39	43 033	20 261	690
238	08 2 26 096	Weinheim .....	58,10	42 933	20 840	739
239	08 1 19 020	Fellbach .....	27,70	42 693	20 975	1 541
240	14 0 47 400	Riesa .....	39,56	42 656	20 243	1 078
241	16 0 16 150	Eisenach .....	40,83	42 579	20 063	1 043
242	15 1 13 460	Wolfen .....	7,99	42 490	20 080	5 318
243	03 1 51 009	Gifhorn .....	104,85	42 405	21 107	404
244	05 5 54 020	Gronau (Westf.) .....	78,65	42 191	20 484	536
245	09 7 62 000	Kaufbeuren .....	40,02	42 165	20 055	1 054
246	07 1 33 006	Bad Kreuznach .....	46,10	42 159	19 514	915
247	05 7 58 004	Bünde .....	59,30	42 117	20 149	710
248	03 2 53 011	Neustadt am Rübenberge .....	357,45	41 821	20 673	117
249	03 2 53 010	Lehrte .....	126,85	41 538	20 340	327
250	15 2 27 240	Merseburg/ Saale .....	27,87	41 528	19 856	1 490
251	05 1 62 016	Kaarst .....	37,40	41 316	20 247	1 105
252	06 4 38 011	Rodgau .....	65,04	41 121	20 459	632
253	05 7 66 044	Lemgo .....	100,86	41 095	19 850	407
254	06 4 34 008	Oberursel (Taunus) .....	45,37	41 007	19 417	904
255	10 0 45 117	Sankt Ingbert .....	49,95	40 939	19 672	820
256	05 3 70 004	Erkelenz .....	117,38	40 818	20 008	348
257	08 1 16 077	Filderstadt .....	38,54	40 764	20 230	1 058
258	05 7 54 028	Rheda-Wiedenbrück .....	86,66	40 643	19 787	469
259	05 1 70 020	Kamp-Lintfort .....	63,13	40 490	19 732	641
260	05 7 58 024	Löhne .....	59,38	40 436	19 496	681
261	09 7 64 000	Memmingen .....	70,16	40 222	19 310	573
262	15 3 38 220	Schönebeck/ Elbe .....	58,38	40 137	19 203	688
263	05 1 66 016	Nettetal .....	83,66	40 003	19 532	478
264	14 0 44 540	Pirna .....	36,53	39 958	18 909	1 094
265	16 0 29 350	Mühlhausen, Thomas-Müntzer-Stadt .....	80,00	39 906	19 190	499
266	08 2 15 009	Bruchsal .....	92,76	39 904	19 624	430
267	08 1 18 079	Bietigheim-Bissingen .....	31,29	39 581	19 253	1 265
268	03 2 53 020	Wunstorf .....	125,60	39 488	19 202	314
269	06 4 38 002	Dreieich .....	53,29	39 424	19 083	740
270	05 1 58 024	Mettmann .....	42,53	39 278	18 990	924
271	07 3 13 000	Landau in der Pfalz .....	82,92	39 258	18 668	473
272	08 1 16 049	Nürtingen .....	46,88	39 211	19 178	836
273	09 5 61 000	Ansbach .....	99,94	39 155	18 495	392
274	05 3 70 016	Heinsberg .....	92,18	38 870	19 175	422
275	08 3 17 065	Lahr/ Schwarzwald .....	69,79	38 649	18 411	554
276	08 2 15 017	Ettlingen .....	56,67	38 630	18 805	682
277	08 4 16 036	Rottenburg am Neckar .....	142,27	38 543	19 471	271

8 Städte am 31.12.1993

8.1 Fläche, Bevölkerung und Bevölkerungsdichte nach Einwohnergrößenklassen

Lfd. Nr.	Schlüssel- nummer	Stadt	Fläche km 2	Bevölkerung		Ein- wohner je km 2
				insgesamt	männlich	
278	01 0 56 039	Pinneberg .....	21,54	38 518	18 497	1 788
279	05 3 82 012	Bornheim .....	82,74	38 440	18 840	465
280	10 0 44 115	Saarlouis .....	43,27	38 347	18 531	886
281	03 4 52 001	Aurich .....	197,25	38 299	18 603	194
282	14 0 26 100	Freital .....	37,85	38 232	18 156	1 010
283	08 1 19 067	Schorndorf .....	56,86	38 178	18 661	671
284	09 1 78 124	Freising .....	88,59	38 137	18 838	430
285	05 5 70 008	Beckum .....	111,63	37 850	18 605	339
286	09 3 73 147	Neumarkt i.d. OPf. ....	79,04	37 818	18 251	478
287	05 1 70 044	Voerde (Niederrhein) ..	53,48	37 812	18 625	707
288	06 4 35 019	Maintal .....	32,40	37 800	18 870	1 167
289	08 1 16 033	Kirchheim unter Teck ..	40,47	37 736	18 314	932
290	05 5 54 012	Borken .....	152,66	37 652	18 608	247
291	05 5 62 008	Datteln .....	66,08	37 647	18 378	570
292	15 2 46 390	Zeitz .....	21,03	37 461	17 414	1 781
293	03 2 53 008	Laatzen .....	34,06	37 366	17 866	1 097
294	09 5 65 000	Schwabach .....	40,71	37 307	17 934	916
295	15 1 12 060	Bernburg/ Saale .....	47,07	37 299	17 707	792
296	15 3 43 340	Wernigerode .....	125,21	36 905	17 454	295
297	05 3 78 032	Wermelskirchen .....	74,66	36 830	17 858	493
298	06 4 31 002	Bensheim .....	57,83	36 706	18 065	635
299	05 3 82 060	Siegburg .....	23,47	36 628	17 591	1 561
300	05 3 82 024	Königswinter .....	76,19	36 410	17 565	478
301	05 5 70 052	Warendorf .....	176,08	36 398	17 626	207
302	06 4 38 009	Neu-Isenburg .....	24,21	36 337	17 742	1 501
303	09 1 74 115	Dachau .....	34,95	36 294	17 389	1 038
304	13 0 20 140	Güstrow .....	70,84	36 088	17 272	509
305	06 4 36 007	Hofheim am Taunus .....	57,38	35 886	17 506	625
306	09 1 79 123	Germering .....	21,59	35 821	17 195	1 659
307	05 7 70 032	Porta Westfalica .....	105,17	35 820	17 496	341
308	05 3 82 020	Hennef (Sieg) .....	105,80	35 801	17 693	338
309	07 3 20 000	Zweibrücken .....	70,64	35 704	17 147	505
310	05 1 66 012	Kempen .....	68,75	35 552	17 456	517
311	03 3 60 025	Uelzen .....	135,75	35 512	16 653	262
312	05 3 70 020	Hückelhoven .....	61,21	35 508	17 586	580
313	08 1 16 078	Leinfelden-Echterdingen	29,90	35 334	17 305	1 182
314	05 5 62 016	Haltern .....	158,45	35 276	17 260	223
315	05 7 66 040	Lage .....	76,06	35 187	16 887	463
316	05 3 54 036	Würselen .....	34,38	35 124	16 963	1 022
317	05 9 62 016	Hemer .....	67,56	35 073	16 980	519
318	15 2 42 240	Weißenfels .....	19,12	34 816	16 476	1 821
319	08 3 27 050	Tuttlingen .....	90,50	34 748	16 671	384
320	03 2 53 001	Barsinghausen .....	102,64	34 514	16 688	336
321	05 9 54 008	Ennepetal .....	57,42	34 372	16 615	599
322	07 1 34 045	Idar-Oberstein .....	91,56	34 218	16 403	374
323	01 0 61 046	Itzehoe .....	27,66	34 082	16 178	1 232
324	12 0 67 144	Fürstenwalde/ Spree ..	70,52	33 984	16 440	482
325	05 5 58 012	Coesfeld .....	141,01	33 935	16 502	241
326	08 1 27 076	Schwäbisch Hall .....	104,24	33 892	15 832	325
327	05 9 54 012	Gevelsberg .....	26,28	33 751	16 262	1 284
328	06 4 38 006	Langen .....	29,12	33 625	16 409	1 155
329	03 3 59 010	Buxtehude .....	76,49	33 597	16 440	439
330	05 7 62 020	Höxter .....	157,87	33 578	16 180	213
331	08 4 17 002	Balingen .....	90,34	33 396	16 238	370
332	03 3 53 005	Buchholz in der Nordheide	74,63	33 335	16 232	447
333	12 0 68 320	Neuruppin .....	303,40	33 249	16 086	110
334	05 5 54 004	Ahaus .....	151,10	33 225	16 493	220
335	08 1 19 008	Backnang .....	39,37	33 204	16 409	843
336	05 5 66 008	Emsdetten .....	71,50	33 118	16 256	463
337	14 0 40 240	Meißen .....	26,23	33 075	15 338	1 261
338	03 4 59 019	Georgsmarienhütte .....	55,43	32 948	16 021	594
339	14 0 53 300	Weißwasser .....	63,63	32 848	16 115	516
340	05 5 66 012	Greven .....	140,09	32 708	16 072	233
341	05 5 66 084	Steinfurt .....	111,42	32 557	16 181	292
342	05 3 62 040	Wesseling .....	23,37	32 527	16 000	1 392
343	03 2 53 014	Seelze .....	54,04	32 423	15 910	600
344	03 4 54 041	Papenburg .....	118,38	32 416	15 898	274
345	05 9 58 032	Meschede .....	218,50	32 236	15 860	148
346	03 4 57 013	Leer (Ostfriesland) .....	70,30	32 167	15 155	458
347	03 1 55 011	Northeim .....	145,51	32 102	15 307	221
348	05 9 70 024	Kreuztal .....	70,96	32 018	15 754	451
349	16 0 34 400	Saalfeld/ Saale .....	37,01	31 981	15 236	864
350	09 1 79 121	Fürstenfeldbruck .....	32,58	31 918	15 643	980

8 Städte am 31.12.1993

8.1 Fläche, Bevölkerung und Bevölkerungsdichte nach Einwohnergrößenklassen

Lfd. Nr.	Schlüssel- nummer	Stadt	Fläche km 2	Bevölkerung		Ein- wohner je km 2
				insgesamt	männlich	
351	08 3 17 057	Kehl .....	75,06	31 864	15 516	425
352	15 1 26 250	Köthen/ Anhalt .....	32,77	31 855	15 065	972
353	05 3 58 024	Jülich .....	90,41	31 780	15 715	352
354	06 5 33 009	Limburg a.d. Lahn .....	45,16	31 753	15 228	703
355	08 2 26 085	Sinsheim .....	126,99	31 685	15 513	250
356	03 2 56 022	Nienburg (Weser) .....	64,45	31 657	15 325	491
357	06 4 38 001	Dietzenbach .....	21,67	31 644	16 130	1 460
358	06 4 31 013	Lampertheim .....	72,30	31 590	15 477	437
359	06 4 31 020	Viernheim .....	48,40	31 495	15 442	651
360	01 0 56 050	Wedel (Holstein) .....	33,82	31 414	15 117	929
361	01 0 58 135	Rendsburg .....	25,11	31 376	15 021	1 250
362	03 4 54 035	Meppen .....	188,44	31 228	15 198	166
363	05 1 62 020	Korschenbroich .....	55,26	31 046	15 242	562
364	15 2 37 460	Sangerhausen .....	34,24	31 045	14 914	907
365	09 2 71 119	Deggendorf .....	77,20	30 996	14 750	402
366	05 9 54 024	Schwelm .....	20,50	30 905	14 749	1 508
367	14 0 56 250	Zittau .....	20,12	30 874	14 342	1 534
368	05 1 54 012	Geldern .....	96,87	30 829	15 165	318
369	06 6 32 002	Bad Hersfeld .....	73,81	30 819	14 527	418
370	09 4 74 126	Forchheim .....	40,05	30 769	14 776	768
371	06 4 33 008	Mörfelde-Walldorf .....	44,16	30 728	15 247	696
372	08 4 26 021	Biberach an der Riß .....	72,15	30 610	14 724	424
373	08 3 36 069	Rheinfelden (Baden) .....	62,84	30 605	15 013	487
374	10 0 42 113	Merzig .....	108,79	30 601	14 849	281
375	05 3 82 044	Niederkassel .....	35,79	30 501	15 196	852
376	15 2 11 010	Aschersleben .....	52,96	30 490	14 545	576
377	16 0 21 120	Greiz .....	50,10	30 465	14 214	608
378	05 1 54 016	Goch .....	115,27	30 441	14 924	264
379	14 0 22 380	Radebeul .....	25,99	30 351	14 519	1 168
380	05 1 58 008	Haan .....	24,22	30 253	14 545	1 249
381	12 0 71 160	Guben .....	43,81	30 192	14 262	689
382	05 9 78 040	Werne .....	75,98	30 103	14 559	396
383	05 5 62 036	Waltrop .....	46,98	30 045	14 634	640
384	05 9 74 052	Werl .....	76,34	30 032	14 900	393
385	03 2 53 016	Springe .....	159,78	29 965	14 356	188
386	08 1 27 014	Crailsheim .....	109,08	29 959	14 517	275
387	08 1 18 046	Kornwestheim .....	14,55	29 925	14 864	2 057
388	05 1 58 012	Heiligenhaus .....	27,47	29 893	14 700	1 088
389	15 2 28 270	Naumburg/ Saale .....	51,47	29 846	14 003	580
390	03 3 61 001	Achim .....	68,00	29 771	14 619	438
391	03 2 53 002	Burgdorf .....	112,24	29 731	14 342	265
392	05 9 62 052	Plettenberg .....	96,26	29 679	14 622	308
393	07 1 37 003	Andernach .....	53,23	29 647	14 405	557
394	08 1 16 080	Ostfildern .....	22,81	29 636	14 558	1 299
395	08 2 16 015	Gaggenau .....	65,05	29 624	14 475	455
396	03 3 56 007	Osterholz-Scharmbeck .....	146,89	29 587	14 552	201
397	16 0 33 550	Rudolstadt .....	42,20	29 536	14 029	700
398	05 9 54 032	Wetter (Ruhr) .....	31,47	29 450	14 401	936
399	06 4 40 002	Bad Nauheim .....	32,55	29 405	13 538	903
400	03 1 55 004	Einbeck .....	165,84	29 390	14 117	177
401	05 5 62 028	Oer-Erkenschwick .....	38,84	29 224	14 196	752
402	05 9 74 044	Warstein .....	157,90	29 161	14 441	185
403	03 4 61 007	Nordenham .....	87,20	29 035	14 155	333
404	05 1 54 008	Emmerich .....	80,09	29 028	14 145	362
405	12 0 63 252	Rathenow .....	45,72	28 953	13 848	633
406	05 1 70 032	Rheinberg .....	75,14	28 863	14 136	384
407	05 9 58 044	Sundern (Sauerland) .....	192,85	28 841	14 537	150
408	03 3 53 040	Winsen (Luhe) .....	109,60	28 839	14 295	263
409	09 7 71 130	Friedberg .....	81,21	28 527	14 044	351
410	05 5 70 028	Delde .....	102,30	28 526	13 997	279
411	12 0 65 256	Oranienburg .....	45,77	28 320	13 728	619
412	09 4 77 128	Kulmbach .....	92,76	28 256	13 315	305
413	08 1 15 021	Herrenberg .....	65,71	28 238	13 879	430
414	01 0 62 001	Ahrensburg .....	35,30	28 135	13 283	797
415	12 0 66 304	Senftenberg .....	47,19	28 123	13 479	596
416	08 1 17 024	Geislingen an der Steige .....	75,83	28 065	13 660	370
417	14 0 28 040	Glauchau .....	51,22	28 065	13 096	548
418	03 2 57 031	Rinteln .....	109,03	27 989	13 611	257
419	12 0 64 472	Strausberg .....	68,11	27 987	13 836	411
420	08 3 35 063	Radolfzell am Bodensee .....	58,57	27 704	13 483	473
421	01 0 53 032	Geesthacht .....	33,19	27 684	13 485	834
422	06 4 39 015	Taunusstein .....	67,04	27 596	13 631	412
423	03 4 59 014	Bramsche .....	183,32	27 561	13 700	150

8 Städte am 31.12.1993

8.1 Fläche, Bevölkerung und Bevölkerungsdichte nach Einwohnergrößenklassen

Lfd. Nr.	Schlüssel- nummer	Stadt	Fläche km 2	Bevölkerung		Ein- wohner je km 2
				insgesamt	männlich	
424	05 1 70 028	Neukirchen-Vluyn .....	43,47	27 528	13 364	633
425	16 0 13 030	Arnstadt .....	32,50	27 473	13 049	845
426	05 9 66 020	Lennestadt .....	135,04	27 446	13 529	203
427	10 0 46 117	Sankt Wendel .....	113,53	27 431	13 360	242
428	08 3 36 091	Weil am Rhein .....	19,47	27 395	13 234	1 407
429	16 0 24 160	Ilmenau .....	42,87	27 199	13 057	634
430	03 1 56 011	Osterode am Harz .....	102,46	26 981	13 043	263
431	09 1 77 117	Erding .....	54,67	26 969	13 191	493
432	05 1 66 028	Tönisvorst .....	44,33	26 955	13 164	608
433	09 3 76 161	Schwandorf .....	123,77	26 894	13 154	217
434	01 0 59 075	Schleswig .....	24,30	26 857	12 541	1 105
435	15 3 32 130	Quedlinburg .....	78,16	26 853	12 746	344
436	05 3 70 040	Wegberg .....	84,33	26 777	13 318	318
437	09 1 85 149	Neuburg a.d. Donau .....	81,28	26 736	12 954	329
438	03 1 54 010	Helmstedt .....	46,96	26 698	12 589	569
439	05 9 58 012	Brilon .....	228,97	26 509	12 933	116
440	05 9 54 020	Herdecke .....	22,40	26 488	12 720	1 183
441	16 0 12 010	Apolda .....	33,56	26 482	12 362	789
442	05 7 74 020	Delbrück .....	156,97	26 467	13 357	169
443	05 3 78 016	Leichlingen (Rheinland) .....	37,30	26 387	12 755	707
444	06 4 36 008	Kelkheim (Taunus) .....	30,76	26 373	12 876	857
445	15 3 14 030	Burg b. Magdeburg .....	85,06	26 369	12 933	310
446	03 1 52 016	Hann. Münden .....	121,11	26 283	12 471	217
447	08 1 18 073	Vaihingen an der Enz .....	73,40	26 234	13 281	357
448	05 7 70 008	Espekamp .....	83,86	26 204	12 740	312
449	05 9 58 040	Schmallenberg .....	302,34	26 194	12 891	87
450	12 0 71 076	Forst/ Lausitz .....	109,86	26 085	12 499	237
451	07 1 31 007	Bad Neuenahr-Ahrweiler .....	63,38	26 036	12 057	411
452	06 6 33 003	Baunatal .....	38,27	25 961	12 819	678
453	12 0 70 424	Wittenberge .....	37,73	25 936	12 296	687
454	06 4 40 003	Bad Vilbel .....	25,65	25 913	12 500	1 010
455	08 2 16 007	Bühl .....	73,21	25 862	12 484	353
456	08 2 15 007	Bretten .....	71,12	25 857	12 640	364
457	08 2 36 040	Mühlacker .....	54,32	25 850	12 806	476
458	14 0 19 060	Delitzsch .....	24,10	25 828	12 341	1 072
459	08 4 36 081	Wangen im Allgäu .....	101,28	25 727	12 510	254
460	05 7 70 028	Petershagen .....	211,91	25 686	12 671	121
461	14 0 21 070	Döbeln .....	28,52	25 657	11 923	900
462	16 0 40 310	Sonneberg .....	39,62	25 655	12 205	648
463	05 9 78 032	Selm .....	60,41	25 641	12 657	424
464	03 4 53 004	Cloppenburg .....	70,59	25 553	12 408	362
465	05 3 70 012	Geilenkirchen .....	83,16	25 506	12 496	307
466	05 7 54 032	Rietberg .....	110,36	25 481	12 734	231
467	03 3 61 012	Verden (Aller) .....	71,58	25 417	12 214	355
468	08 1 19 085	Winnenden .....	28,05	25 396	12 738	905
469	06 4 40 008	Friedberg (Hessen) .....	50,17	25 336	12 489	505
470	06 4 38 012	Rödermark .....	29,99	25 329	12 649	845
471	06 4 38 008	Mühlheim am Main .....	20,74	25 287	12 528	1 219
472	05 3 54 008	Baesweiler .....	27,83	25 266	12 474	908
473	05 9 54 028	Sprockhövel .....	47,77	25 213	12 198	528
474	13 0 26 360	Neustrelitz .....	138,20	25 194	12 040	182
475	05 1 54 032	Kevelaer .....	100,52	25 143	12 568	250
476	08 2 25 058	Mosbach .....	62,24	25 135	12 350	404
477	09 1 83 148	Waldkraiburg .....	21,56	25 072	11 941	1 163
478	07 3 39 005	Bingen am Rhein .....	37,73	25 020	11 927	663
479	12 0 72 232	Luckenwalde .....	46,71	24 983	11 688	535
480	06 5 32 006	Dillenburg .....	83,88	24 937	12 167	297
481	08 3 25 049	Rottweil .....	71,76	24 930	11 880	347
482	08 1 19 091	Weinstadt .....	31,71	24 825	12 190	783
483	08 4 25 033	Ehingen (Donau) .....	178,36	24 809	12 338	139
484	14 0 40 040	Coswig .....	25,85	24 751	11 764	957
485	06 4 32 018	Pfungstadt .....	42,53	24 727	12 231	581
486	05 7 70 020	Lübbecke .....	64,94	24 720	11 667	381
487	03 4 60 009	Vechta .....	87,80	24 645	12 149	281
488	01 0 62 060	Reinbek .....	31,23	24 621	11 786	788
489	06 4 36 005	Hattersheim am Main .....	15,82	24 593	12 196	1 555
490	16 0 28 320	Meiningen .....	41,39	24 589	11 746	594
491	09 7 76 116	Lindau (Bodensee) .....	32,97	24 555	11 571	745
492	05 9 66 024	Olpe .....	85,88	24 496	12 012	285
493	06 4 31 011	Heppenheim (Bergstraße) .....	52,14	24 494	11 959	470
494	08 3 16 011	Emmendingen .....	33,79	24 461	11 741	724
495	06 4 34 002	Friedrichsdorf .....	30,16	24 388	12 188	809
496	09 5 74 138	Lauf a.d. Pegnitz .....	59,82	24 382	11 716	408

8 Städte am 31.12.1993

8.1 Fläche, Bevölkerung und Bevölkerungsdichte nach Einwohnergrößenklassen

Lfd. Nr.	Schlüssel-				Stadt	Fläche km 2	Bevölkerung		Ein- wohner je km 2
	nummer						insgesamt	männlich	
497	08	1	25	065	Neckarsulm .....	24,94	24 357	12 153	977
498	15	2	15	120	Eisleben, Lutherstadt .....	40,07	24 354	11 506	608
499	05	9	62	004	Altena .....	44,30	24 303	11 749	549
500	03	4	55	026	Varel .....	113,52	24 281	11 722	214
501	08	2	26	098	Wiesloch .....	30,26	24 252	11 912	801
502	05	3	74	048	Wiehl .....	53,27	24 249	11 642	455
503	08	2	37	040	Horb am Neckar .....	119,80	24 245	12 095	202
504	06	4	38	010	Obertshausen .....	13,56	24 169	11 943	1 782
505	03	4	52	019	Norden .....	104,56	24 131	11 330	231
506	12	0	65	136	Hennigsdorf b. Berlin .....	24,56	24 099	11 659	981
507	05	3	74	036	Radevormwald .....	53,77	24 071	11 599	448
508	05	3	82	048	Rheinbach .....	69,73	24 068	12 044	345
509	15	3	39	180	Staßfurt .....	21,45	24 025	11 442	1 120
510	08	2	35	085	Calw .....	59,89	24 020	11 904	401
511	03	1	53	002	Bad Harzburg .....	65,42	24 001	10 846	367
512	05	3	82	032	Meckenheim .....	34,83	23 987	11 857	689
513	05	3	82	008	Bad Honnef .....	48,30	23 920	11 160	495
514	05	3	66	028	Meckernich .....	136,33	23 857	11 746	175
515	09	1	81	130	Landsberg a. Lech .....	57,89	23 812	12 090	411
516	08	2	37	028	Freudenstadt .....	87,59	23 806	10 961	272
517	05	3	70	028	Übach-Palenberg .....	26,10	23 795	11 824	912
518	14	0	46	210	Reichenbach/ Vogtl. ....	15,41	23 734	10 898	1 540
519	12	0	66	176	Lauchhammer .....	88,42	23 682	11 562	268
520	09	7	72	163	Königsbrunn .....	18,39	23 646	11 752	1 286
521	05	7	62	036	Warburg .....	168,70	23 602	11 665	140
522	14	0	11	010	Annaberg-Buchholz .....	12,68	23 594	11 092	1 861
523	12	0	71	372	Spremberg .....	113,36	23 592	11 423	208
524	08	1	36	019	Ellwangen (Jagst) .....	127,45	23 586	11 619	185
525	08	2	26	041	Leimen .....	20,64	23 571	11 644	1 142
526	08	1	18	011	Ditzingen .....	30,41	23 537	11 705	774
527	06	4	40	005	Butzbach .....	106,60	23 535	11 724	221
528	08	4	36	082	Weingarten .....	12,16	23 469	11 507	1 930
529	08	1	28	131	Wertheim .....	138,64	23 468	11 421	169
530	05	9	66	004	Attendorf .....	97,85	23 379	11 577	239
531	03	1	52	007	Duderstadt .....	95,61	23 312	11 487	244
532	10	0	44	112	Lebach .....	64,14	23 278	12 277	363
533	03	2	57	035	Stadthagen .....	60,27	23 254	11 116	386
534	09	5	76	143	Roth .....	96,26	23 238	11 480	241
535	03	3	58	022	Walsrode .....	270,64	23 220	11 196	86
536	06	6	35	015	Korbach .....	123,97	23 110	11 163	186
537	10	0	45	112	Blieskastel .....	110,01	23 079	11 271	210
538	13	0	39	460	Waren/ Müritz .....	158,43	22 845	11 041	144
539	01	0	58	043	Eckernförde .....	17,97	22 778	11 135	1 268
540	03	2	52	003	Bad Pyrmont .....	61,96	22 768	9 918	367
541	06	4	32	008	Griesheim .....	21,41	22 768	11 273	1 063
542	06	6	36	003	Eschwege .....	63,27	22 747	10 771	360
543	06	4	33	006	Groß-Gerau .....	54,47	22 721	11 054	417
544	09	5	73	134	Zirndorf .....	28,79	22 708	10 854	789
545	05	3	62	004	Bedburg .....	80,38	22 679	11 429	282
546	03	1	53	012	Seesen .....	102,03	22 636	10 869	222
547	06	4	32	023	Weiterstadt .....	34,41	22 574	11 282	656
548	03	2	54	002	Alfeld (Leine) .....	72,85	22 566	10 781	310
549	12	0	62	140	Finsterwalde .....	76,78	22 556	10 805	294
550	14	0	12	030	Aue .....	20,99	22 527	10 618	1 073
551	16	0	38	400	Sömmerda .....	40,73	22 504	10 835	553
552	03	2	53	013	Ronnenberg .....	37,85	22 500	11 003	594
553	07	3	39	030	Ingelheim am Rhein .....	49,87	22 442	11 031	450
554	16	0	39	420	Sondershausen .....	73,55	22 370	10 739	304
555	05	9	62	060	Werdohl .....	33,35	22 356	10 927	670
556	08	3	37	126	Waldshut-Tiengen .....	77,98	22 303	10 786	286
557	08	3	17	001	Achern .....	65,25	22 284	10 723	342
558	12	0	63	080	Falkensee .....	43,24	22 242	10 728	514
559	05	1	58	036	Wülfrath .....	32,23	22 236	10 789	690
560	05	3	74	052	Wipperfurth .....	118,15	22 231	10 825	188
561	12	0	73	452	Prenzlau .....	77,76	22 209	10 791	286
562	08	2	35	046	Nagold .....	63,09	22 191	10 815	352
563	08	1	28	007	Bad Mergentheim .....	129,95	22 159	10 320	171
564	01	0	62	004	Bad Oldesloe .....	52,59	22 150	10 623	421
565	03	2	55	023	Holzminde .....	88,29	22 132	10 496	251
566	09	1	73	126	Geretsried .....	24,66	22 108	10 900	897
567	05	9	58	024	Marsberg .....	182,01	22 082	11 026	121
568	14	0	16	060	Borna .....	27,03	22 045	10 469	816
569	03	2	51	041	Syke .....	127,81	22 038	10 833	172

8 Städte am 31.12.1993

8.1 Fläche, Bevölkerung und Bevölkerungsdichte nach Einwohnergrößenklassen

Lfd. Nr.	Schlüssel- nummer				Stadt	Fläche km 2	Bevölkerung		Ein- wohner je km 2
							insgesamt	männlich	
570	10	0	44	111	Dillingen/ Saar	22,07	21 987	10 514	996
571	09	5	72	132	Herzogenaurach	47,62	21 913	10 817	460
572	15	3	36	550	Salzwedel	59,71	21 873	10 480	366
573	14	0	54	030	Crimmitschau	28,62	21 856	10 149	764
574	05	9	78	012	Fröndenberg	56,21	21 826	10 893	388
575	05	7	54	016	Harzewinkel	100,45	21 737	10 947	216
576	13	0	27	180	Parchim	106,61	21 714	10 531	204
577	05	7	74	036	Salzkotten	109,46	21 671	10 603	198
578	06	4	39	008	Idstein	79,70	21 638	10 791	271
579	09	6	72	114	Bad Kissingen	59,13	21 634	9 591	366
580	06	5	32	012	Herborn	63,88	21 597	10 509	338
581	08	4	36	055	Leutkirch im Allgäu	174,97	21 491	10 811	123
582	05	5	66	040	Lengerich	91,24	21 488	10 402	236
583	09	7	72	184	Neusäß	25,21	21 457	10 362	851
584	06	5	34	018	Stadtallendorf	78,29	21 439	10 695	274
585	09	1	88	139	Starnberg	61,78	21 397	10 018	346
586	08	2	26	084	Schwetzingen	21,62	21 360	10 354	988
587	08	4	15	050	Metzingen	34,61	21 360	10 403	617
588	09	4	78	139	Lichtenfels	122,27	21 327	10 320	174
589	03	4	60	006	Lohne (Oldenburg)	90,76	21 323	10 602	235
590	01	0	54	056	Husum	17,58	21 283	10 069	1 211
591	05	5	58	024	Lüdinghausen	140,22	21 270	10 275	152
592	15	3	20	300	Haldensleben	120,36	21 258	10 080	177
593	05	9	70	004	Bad Berleburg	275,24	21 255	10 393	77
594	09	7	80	139	Sonthofen	46,50	21 244	9 999	457
595	09	7	75	152	Senden	25,17	21 158	10 369	841
596	03	2	57	009	Bückeburg	68,85	21 084	10 065	306
597	09	6	75	141	Kitzingen	46,98	21 072	9 911	449
598	05	9	62	036	Meinerzhagen	115,17	21 024	10 521	183
599	09	1	86	143	Pfaffenhofen a.d. Ilm	92,64	20 981	10 219	226
600	09	1	89	154	Traunreut	45,05	20 975	10 114	466
601	14	0	52	400	Torgau	28,58	20 924	10 097	732
602	14	0	18	210	Limbach-Oberfrohna	15,79	20 923	9 555	1 325
603	12	0	72	240	Ludwigsfelde	13,45	20 837	10 241	1 549
604	06	4	35	010	Gelnhausen	45,22	20 836	10 002	461
605	08	4	35	059	Überlingen	58,64	20 836	9 576	355
606	10	0	41	515	Püttlingen	23,94	20 812	9 953	869
607	01	0	51	044	Heide	31,92	20 743	9 781	650
608	08	1	26	066	Öhringen	67,78	20 623	10 049	304
609	03	3	57	039	Rotenburg (Wümme)	98,99	20 622	9 949	208
610	03	3	58	021	Soltau	203,22	20 595	9 940	101
611	05	7	74	016	Büren	170,97	20 539	10 350	120
612	05	3	74	004	Bergneustadt	37,85	20 482	10 038	541
613	09	3	71	151	Sulzbach-Rosenberg	53,17	20 437	9 927	384
614	05	5	70	020	Ennigerloh	124,88	20 399	10 131	163
615	08	3	26	012	Donaueschingen	104,63	20 372	9 909	195
616	15	2	22	190	Hettstedt	19,82	20 271	9 705	1 023
617	05	5	54	068	Vreden	135,54	20 264	10 389	150
618	06	4	40	012	Karben	43,96	20 257	10 128	461
619	16	0	15	520	Bad Salzungen	39,06	20 206	9 768	517
620	05	7	58	036	Vlotho	76,93	20 176	9 751	262
621	01	0	55	004	Bad Schwartau	18,40	20 167	9 437	1 096
622	03	4	54	018	Haren (Ems)	208,52	20 166	10 203	97
623	06	4	32	010	Groß-Umstadt	86,80	20 158	10 011	232
624	03	4	62	019	Wittmund	210,13	20 155	9 964	96
625	06	5	32	011	Haiger	106,68	20 154	10 078	189
626	14	0	23	070	Eilenburg	32,35	20 126	9 759	622
627	10	0	41	518	Sulzbach/ Saar	16,13	20 038	9 570	1 242
zusammen						31 502,02	13 141 650	6 366 098	417

503 Städte mit 10 000 bis unter 20 000 Einwohnern

628	03	4	51	007	Westerstede	179,22	19 947	9 782	111
629	14	0	28	070	Meerane	19,76	19 910	9 294	1 008
630	06	4	36	001	Bad Soden am Taunus	12,44	19 857	9 356	1 596
631	14	0	13	030	Auerbach/ Vogtl.	14,61	19 853	9 092	1 359
632	06	4	40	004	Büdingen	122,88	19 768	9 829	161
633	08	3	16	056	Waldkirch	48,48	19 695	9 375	406
634	08	3	25	053	Schramberg	45,69	19 690	9 480	431
635	09	4	79	152	Selb	61,38	19 685	9 200	321
636	06	4	35	006	Bruckköbel	29,68	19 626	9 719	661



# 8 Städte am 31.12.1993

## 8.1 Fläche, Bevölkerung und Bevölkerungsdichte nach Einwohnergrößenklassen

Lfd. Nr.	Schlüssel- nummer	Stadt	Fläche km 2	Bevölkerung		Ein- wohner je km 2
				insgesamt	männlich	
637	14 0 49 140	Schwarzenberg/ Erzgeb. ....	15,85	19 623	9 285	1 238
638	09 7 79 194	Nördlingen ....	68,11	19 615	9 456	288
639	12 0 60 020	Bernau b. Berlin ....	55,17	19 589	9 436	355
640	10 0 45 111	Bexbach ....	31,09	19 582	9 581	630
641	03 2 52 007	Hessisch Oldendorf ....	120,35	19 577	9 455	163
642	12 0 66 196	Lübbenau/ Spreewald ....	36,21	19 568	9 618	540
643	05 1 54 044	Rees ....	109,64	19 556	9 913	178
644	03 2 52 002	Bad Münster am Deister ....	107,68	19 530	9 548	181
645	09 7 74 135	Günzburg ....	55,40	19 455	9 444	351
646	08 1 17 019	Eislingen/ Fils ....	16,41	19 385	9 507	1 181
647	07 1 37 068	Mayen ....	58,04	19 359	9 444	334
648	14 0 44 280	Heidenau ....	11,07	19 289	9 251	1 742
649	09 1 90 157	Weilheim i. OB ....	55,49	19 269	9 386	347
650	05 7 54 012	Halle (Westf.) ....	69,28	19 203	9 275	277
651	08 1 35 016	Giengen an der Brenz ....	44,05	19 144	9 419	435
652	01 0 56 041	Quickborn ....	43,21	19 080	9 206	442
653	05 7 54 048	Versmold ....	84,80	19 056	9 441	225
654	09 4 79 136	Marktredwitz ....	49,55	18 983	8 796	383
655	09 7 71 113	Aichach ....	92,97	18 806	9 185	202
656	07 1 41 075	Lahnstein ....	36,85	18 799	9 032	510
657	06 4 38 005	Heusenstamm ....	19,03	18 708	9 320	983
658	14 0 37 340	Markkleeberg ....	20,59	18 702	8 930	908
659	08 2 15 106	Waghäusel ....	42,84	18 700	9 261	437
660	05 9 74 020	Geseke ....	97,42	18 676	9 275	192
661	15 3 43 050	Blankenburg/ Harz ....	45,04	18 676	8 962	415
662	03 3 57 008	Bremervörde ....	150,16	18 629	9 152	124
663	05 7 62 004	Bad Driburg ....	115,07	18 619	8 926	162
664	06 6 34 022	Schwalmsstadt ....	84,74	18 577	9 313	219
665	06 4 38 013	Seligenstadt ....	30,84	18 566	9 246	602
666	05 5 54 056	Stadtlohn ....	79,05	18 564	9 172	235
667	09 4 76 145	Kronach ....	66,99	18 530	8 802	277
668	06 6 35 011	Frankenberg (Eder) ....	124,87	18 523	9 171	148
669	08 4 17 031	Hechingen ....	66,44	18 504	8 895	279
670	14 0 43 390	Oschatz ....	48,90	18 484	8 807	378
671	08 1 25 026	Eppingen ....	88,59	18 457	9 059	208
672	08 3 17 089	Oberkirch ....	69,12	18 432	9 022	267
673	14 0 12 180	Schneeberg ....	19,11	18 428	8 648	964
674	09 7 72 147	Gersthofen ....	33,98	18 424	9 019	542
675	08 2 26 032	Hockenheim ....	34,85	18 398	9 179	528
676	06 4 36 003	Eschborn ....	12,14	18 393	8 961	1 515
677	07 3 38 025	Schifferstadt ....	28,04	18 336	8 997	654
678	05 3 66 044	Zülpich ....	101,08	18 274	8 935	181
679	05 7 66 032	Horn-Bad Meinberg ....	90,16	18 239	8 821	202
680	06 4 40 016	Nidda ....	118,34	18 236	8 978	154
681	05 5 70 044	Teigelte ....	90,28	18 219	8 795	202
682	08 4 16 025	Mörsingen ....	50,06	18 183	8 919	363
683	01 0 56 049	Uetersen ....	11,07	18 161	8 801	1 641
684	14 0 54 230	Werdau ....	9,35	18 138	8 438	1 940
685	07 3 34 007	Germersheim ....	21,31	18 097	8 736	849
686	13 0 32 050	Bergen/ Rügen ....	42,01	18 095	8 841	431
687	03 4 53 007	Friesoythe ....	246,99	18 080	8 979	73
688	06 4 34 006	Kronberg im Taunus ....	18,62	18 069	8 349	970
689	08 1 18 019	Gerlingen ....	16,99	18 060	8 847	1 063
690	09 5 77 177	Weißenburg i. Bay. ....	97,55	18 042	8 558	185
691	05 3 74 044	Waldbröl ....	63,01	17 975	8 650	285
692	05 5 66 068	Ochtrup ....	105,53	17 953	8 845	170
693	13 0 12 020	Anklam ....	41,28	17 941	8 733	435
694	05 9 70 016	Freudenberg ....	54,48	17 935	8 814	329
695	06 6 33 026	Vellmar ....	13,97	17 894	8 796	1 281
696	05 7 58 008	Enger ....	41,21	17 870	8 695	434
697	14 0 55 340	Wurzen ....	23,52	17 867	8 393	760
698	07 3 32 002	Bad Dürkheim ....	102,65	17 842	8 442	174
699	08 1 15 050	Weil der Stadt ....	43,17	17 818	8 871	413
700	05 1 70 052	Xanten ....	72,38	17 798	8 595	246
701	01 0 53 090	Mölin ....	25,05	17 795	8 281	710
702	05 3 78 008	Burscheid ....	27,38	17 793	8 779	650
703	13 0 29 430	Ribnitz-Damgarten ....	132,24	17 787	8 524	135
704	03 2 54 028	Sarstedt ....	42,90	17 785	8 709	415
705	09 6 71 111	Alzenau i. UFr. ....	59,30	17 785	8 884	300
706	08 3 36 081	Schopfheim ....	68,01	17 740	8 477	261
707	06 5 35 001	Alsfeld ....	129,69	17 734	8 628	137
708	09 1 71 112	Burghausen ....	18,57	17 732	8 497	955
709	07 3 34 501	Wörth am Rhein ....	131,63	17 696	8 925	134

8 Städte am 31.12.1993

8.1 Fläche, Bevölkerung und Bevölkerungsdichte nach Einwohnergrößenklassen

Lfd. Nr.	Schlüssel- nummer	Stadt	Fläche km 2	Bevölkerung		Ein- wohner je km 2
				insgesamt	männlich	
710	09 7 79 131	Donauwörth .....	76,98	17 692	8 657	230
711	09 7 77 151	Marktoberdorf .....	95,25	17 683	8 592	186
712	09 1 89 155	Traunstein .....	48,58	17 682	7 962	364
713	06 6 35 003	Bad Wildungen .....	120,09	17 671	8 166	147
714	06 4 36 004	Flörsheim am Main .....	22,95	17 630	8 625	768
715	12 0 61 260	Königs Wusterhausen .....	15,85	17 623	8 459	1 112
716	05 5 54 048	Rhede .....	78,65	17 568	8 835	223
717	08 1 25 006	Bad Rappenau .....	73,55	17 459	8 457	237
718	08 4 26 070	Laupheim .....	61,79	17 447	8 575	282
719	08 4 36 009	Bad Waldsee .....	108,53	17 443	8 296	161
720	08 4 15 059	Pfullingen .....	30,13	17 422	8 334	578
721	05 9 62 028	Kierspe .....	71,62	17 416	8 586	243
722	07 3 31 003	Alzey .....	35,22	17 402	8 474	494
723	16 0 22 240	Heiligenstadt, Heilbad .....	61,57	17 402	8 390	283
724	08 2 25 014	Buchen (Odenwald) .....	138,99	17 390	8 526	125
725	15 1 47 390	Zerbst .....	39,09	17 388	8 296	445
726	03 1 55 012	Uslar .....	113,40	17 380	8 408	153
727	14 0 31 180	Großenhain .....	24,61	17 352	8 139	705
728	16 0 26 030	Bad Langensalza .....	66,57	17 352	8 267	261
729	09 7 73 125	Dillingen a.d. Donau .....	75,59	17 337	8 383	229
730	08 1 18 080	Kornthal-Münchingen .....	20,71	17 311	8 486	836
731	14 0 35 290	Kamenz .....	20,16	17 302	8 232	858
732	05 3 66 004	Bad Münstereifel .....	150,86	17 296	8 463	115
733	06 4 32 019	Reinheim .....	27,70	17 293	8 603	624
734	09 3 72 116	Cham .....	80,70	17 229	8 285	213
735	14 0 30 240	Grimma .....	27,87	17 161	8 057	616
736	03 1 53 004	Clausthal-Zellerfeld .....	33,96	17 145	9 843	505
737	01 0 55 012	Eutin .....	41,39	17 133	7 924	414
738	09 1 72 114	Bad Reichenhall .....	39,44	17 047	7 450	432
739	15 1 13 020	Bitterfeld .....	28,03	17 027	7 900	607
740	10 0 42 116	Wadern .....	110,97	17 020	8 265	153
741	05 9 62 012	Halver .....	77,37	16 935	8 250	219
742	03 3 58 016	Münster .....	193,42	16 888	8 941	87
743	06 4 35 021	Nidderau .....	46,73	16 869	8 399	361
744	09 4 73 151	Neustadt b. Coburg .....	61,89	16 862	8 215	272
745	06 6 36 016	Witzenhausen .....	126,69	16 854	8 246	133
746	03 3 58 019	Schneverdingen .....	234,59	16 812	8 354	72
747	09 2 79 112	Dingolfing .....	44,04	16 743	8 393	380
748	06 5 31 014	Pohlheim .....	38,00	16 700	8 207	439
749	05 5 66 016	Hörstel .....	107,45	16 684	8 287	155
750	03 1 54 013	Königslutter am Elm .....	130,57	16 683	8 116	128
751	08 4 35 057	Tett nang .....	71,22	16 676	8 384	234
752	05 7 62 016	Brakel .....	173,72	16 661	8 298	96
753	03 1 56 009	Herzberg am Harz .....	71,89	16 586	8 050	231
754	08 1 18 076	Sachsenheim .....	57,92	16 534	8 232	285
755	09 5 77 136	Gunzenhausen .....	82,48	16 529	7 793	200
756	06 4 39 003	Eltville am Rhein .....	46,77	16 498	7 977	353
757	05 9 70 020	Hilchenbach .....	80,85	16 497	8 186	204
758	09 1 83 128	Mühlendorf a. Inn .....	29,41	16 489	7 797	561
759	07 2 35 068	Konz .....	44,54	16 487	8 002	370
760	08 4 37 104	Sigmaringen .....	92,84	16 451	8 208	177
761	03 4 61 002	Brake (Unterweser) .....	38,17	16 446	8 083	431
762	07 1 37 203	Bendorf .....	24,07	16 347	8 005	679
763	08 4 37 100	Saulgau .....	97,33	16 327	7 876	168
764	16 0 44 380	Leinefelde .....	8,17	16 313	7 932	1 997
765	09 6 77 155	Lohr a. Main .....	90,28	16 290	7 973	180
766	05 7 66 056	Oerlinghausen .....	32,70	16 277	7 904	498
767	07 1 40 501	Boppard .....	75,12	16 268	7 779	217
768	03 3 52 030	Langen .....	121,61	16 240	8 007	134
769	09 2 75 154	Vilshofen .....	86,35	16 199	7 811	188
770	07 2 31 134	Wittlich .....	49,23	16 194	7 818	329
771	13 0 41 400	Wolgast .....	19,22	16 153	7 943	840
772	06 6 33 013	Hofgeismar .....	86,39	16 149	7 699	187
773	14 0 38 310	Löbau .....	17,56	16 142	7 612	919
774	06 4 32 002	Babenhhausen .....	66,87	16 132	8 040	241
775	06 4 37 011	Michelstadt .....	86,99	16 122	7 833	185
776	09 1 78 143	Moosburg a.d. Isar .....	43,85	16 105	7 995	367
777	16 0 36 270	Schmalkalden, Kurort .....	32,45	16 096	7 715	496
778	06 5 34 011	Kirchhain .....	90,92	16 067	7 961	177
779	15 3 30 200	Oschersleben/ Bode .....	48,97	16 051	7 644	328
780	16 0 32 400	Pößneck .....	24,46	16 049	7 580	656
781	09 1 73 112	Bad Tölz .....	30,82	16 031	7 430	520
782	08 3 15 074	Mühlheim .....	57,91	16 024	7 478	277

# 8 Städte am 31.12.1993

## 8.1 Fläche, Bevölkerung und Bevölkerungsdichte nach Einwohnergrößenklassen

Lfd. Nr.	Schlüssel- nummer	Stadt	Fläche km 2	Bevölkerung		Ein- wohner je km 2
				insgesamt	männlich	
783	05 7 66 016	Blomberg .....	99,11	16 008	7 802	162
784	07 1 31 077	Sinzig .....	41,00	16 006	7 699	390
785	06 4 34 005	Königstein im Taunus .....	25,07	16 003	7 642	638
786	07 1 31 070	Remagen .....	33,16	15 971	7 682	482
787	09 1 73 147	Wolftratshausen .....	8,78	15 963	7 791	1 818
788	06 4 36 006	Hochheim am Main .....	19,43	15 940	7 714	820
789	03 2 51 012	Diepholz .....	104,44	15 919	7 650	152
790	05 3 74 016	Hückeswagen .....	50,45	15 909	7 639	315
791	08 1 17 018	Ebersbach an der Fils .....	26,27	15 907	7 910	606
792	05 9 58 036	Ölsberg .....	117,90	15 903	7 962	135
793	06 6 32 003	Bebra .....	93,63	15 900	7 783	170
794	06 6 35 002	Arolsen .....	126,32	15 879	7 684	126
795	08 2 26 013	Eberbach .....	81,16	15 874	7 483	196
796	05 5 54 016	Gescher .....	80,50	15 861	7 943	197
797	15 3 32 200	Thale/ Harz .....	29,24	15 852	7 567	542
798	14 0 32 310	Mittweida .....	14,70	15 848	7 396	1 078
799	08 3 37 096	Bad Säckingen .....	25,33	15 799	7 371	624
800	10 0 43 115	Ottweiler .....	45,51	15 696	7 582	345
801	15 3 17 060	Genthin .....	62,62	15 693	7 505	251
802	01 0 56 044	Schenefeld .....	9,99	15 661	7 762	1 568
803	06 4 35 025	Schlüchtern .....	113,29	15 640	7 689	138
804	09 1 87 150	Kolbermoor .....	19,84	15 640	7 550	788
805	08 1 16 071	Wendlingen am Neckar .....	12,15	15 638	7 735	1 287
806	01 0 55 032	Neustadt in Holstein .....	19,74	15 635	8 011	792
807	08 3 35 079	Stockach .....	69,74	15 619	7 555	224
808	05 9 70 028	Bad Laasphe .....	135,71	15 596	7 673	115
809	03 4 58 014	Wildeshausen .....	89,48	15 584	7 610	174
810	06 4 31 005	Bürstadt .....	34,47	15 563	7 686	451
811	05 7 62 008	Beverungen .....	97,86	15 510	7 583	158
812	05 7 58 032	Spenge .....	40,25	15 507	7 505	385
813	09 2 73 137	Kelheim .....	76,78	15 504	7 571	202
814	08 1 15 041	Renningen .....	31,13	15 499	7 697	498
815	12 0 69 616	Teltow .....	21,53	15 478	7 561	719
816	01 0 62 018	Glinde .....	11,22	15 430	7 584	1 375
817	09 1 85 158	Schrobenhausen .....	75,31	15 371	7 380	204
818	01 0 60 005	Bad Segeberg .....	18,88	15 362	7 138	814
819	09 1 87 117	Bad Aibling .....	41,40	15 346	7 359	371
820	13 0 15 070	Demmin .....	70,05	15 343	7 347	219
821	14 0 33 080	Hohenstein-Ernstthal .....	8,14	15 332	7 252	1 884
822	09 6 73 114	Bad Neustadt a.d. Saale .....	36,94	15 275	7 321	414
823	09 7 72 125	Bobingen .....	50,28	15 275	7 519	304
824	01 0 57 062	Preetz .....	14,40	15 266	7 195	1 060
825	06 6 34 009	Homberg (Efze) .....	99,97	15 198	7 451	152
826	01 0 60 044	Kaltenkirchen .....	22,41	15 170	7 434	677
827	13 0 28 330	Pasewalk .....	54,98	15 166	7 470	276
828	12 0 61 316	Lübben/ Spreewald .....	119,32	15 139	7 346	127
829	03 1 54 019	Schöningen .....	35,36	15 086	7 325	427
830	09 6 77 148	Karlstadt .....	98,03	15 079	7 430	154
831	05 9 58 048	Winterberg .....	147,83	14 999	7 236	101
832	06 4 32 016	Ober-Ramstadt .....	41,88	14 936	7 468	357
833	08 1 28 139	Lauda-Königshofen .....	94,48	14 925	7 375	158
834	06 6 32 018	Rotenburg a.d. Fulda .....	79,84	14 836	7 162	186
835	08 2 16 017	Gernsbach .....	82,08	14 799	7 171	180
836	06 5 35 011	Lauterbach (Hessen) .....	102,00	14 774	7 109	145
837	05 7 70 040	Rahden .....	136,82	14 761	7 267	108
838	08 3 25 045	Oberndorf am Neckar .....	55,93	14 741	7 090	264
839	03 2 51 007	Bassum .....	168,54	14 734	7 323	87
840	06 6 31 015	Hünfeld .....	119,75	14 722	7 253	123
841	09 1 84 119	Garching b. München .....	28,17	14 713	7 952	522
842	08 2 26 056	Neckargemünd .....	26,15	14 690	7 164	562
843	08 1 18 078	Freiberg am Neckar .....	13,14	14 683	7 312	1 117
844	12 0 70 296	Perleberg .....	137,78	14 681	7 192	107
845	09 1 72 118	Freilassing .....	14,80	14 669	6 951	991
846	03 4 57 021	Weener .....	81,39	14 611	7 213	180
847	06 5 34 004	Biedenkopf .....	90,33	14 558	7 105	161
848	09 1 90 141	Penzberg .....	25,72	14 518	6 998	564
849	05 9 74 016	Erwitte .....	89,29	14 495	7 253	162
850	08 4 36 049	Isny im Allgäu .....	85,34	14 485	6 845	170
851	06 4 36 011	Schwalbach am Taunus .....	6,47	14 484	6 856	2 239
852	08 1 19 044	Murrhardt .....	71,14	14 451	7 018	203
853	03 4 60 002	Damme .....	104,45	14 448	7 173	138
854	06 6 36 006	Hessisch Lichtenau .....	105,87	14 437	7 190	136
855	08 3 26 052	Sankt Georgen im Schwarzwald .....	59,85	14 434	6 955	241

8 Städte am 31.12.1993

8.1 Fläche, Bevölkerung und Bevölkerungsdichte nach Einwohnergrößenklassen

Lfd. Nr.	Schlüssel- nummer	Stadt	Fläche km 2	Bevölkerung		Ein- wohner je km 2
				insgesamt	männlich	
856	06 4 33 007	Kelsterbach .....	15,39	14 426	7 277	937
857	09 7 75 129	Illertissen .....	36,30	14 387	7 051	396
858	06 6 34 005	Fritzlar .....	88,79	14 359	7 140	162
859	09 5 74 112	Altdorf b. Nürnberg .....	48,65	14 330	7 034	295
860	08 1 25 005	Bad Friedrichshall .....	24,69	14 263	7 079	578
861	16 0 45 430	Zeulenroda .....	31,93	14 253	6 762	446
862	06 6 34 001	Borken (Hessen) .....	82,30	14 216	7 057	173
863	15 1 34 170	Roßlau/ Elbe .....	31,34	14 198	6 746	453
864	09 5 73 127	Stein .....	19,51	14 190	6 684	727
865	08 2 15 097	Kraichtal .....	80,56	14 112	7 010	175
866	03 4 56 001	Bad Bentheim .....	100,16	14 103	6 818	141
867	09 7 80 124	Immenstadt i. Allgäu .....	81,41	14 102	6 568	173
868	09 4 72 175	Pegnitz .....	99,98	14 096	6 821	141
869	06 4 32 004	Dieburg .....	23,60	14 089	7 218	597
870	14 0 22 370	Radeberg .....	15,90	14 080	6 610	886
871	03 2 54 005	Bad Salzdetfurth .....	67,09	14 026	6 775	209
872	12 0 68 468	Wittstock .....	96,92	14 007	6 786	145
873	08 2 26 095	Walldorf .....	19,91	14 006	6 980	703
874	14 0 32 150	Frankenberg .....	11,50	14 002	6 658	1 218
875	08 3 27 049	Trossingen .....	24,20	13 971	6 708	577
876	12 0 73 572	Templin .....	95,06	13 958	6 764	147
877	05 1 54 052	Straelen .....	73,98	13 957	6 878	189
878	03 1 53 007	Langelshelm .....	48,70	13 954	6 719	287
879	09 7 77 129	Füssen .....	43,49	13 954	6 503	321
880	05 7 74 008	Bad Lippspringe .....	50,97	13 919	6 492	273
881	08 1 18 050	Markgröningen .....	28,16	13 846	6 942	492
882	03 2 53 005	Gehrden .....	43,10	13 835	6 603	321
883	01 0 51 011	Brunsbüttel .....	65,24	13 771	6 772	211
884	06 5 31 006	Grünberg .....	89,25	13 735	6 746	154
885	14 0 37 490	Schkeuditz .....	22,96	13 712	6 600	597
886	06 6 34 014	Melsungen .....	63,10	13 694	6 530	217
887	14 0 51 220	Stollberg/ Erzgeb. ....	30,68	13 692	6 427	446
888	08 4 36 010	Bad Wurzach .....	182,26	13 629	6 930	75
889	08 2 26 082	Schriesheim .....	31,67	13 591	6 640	429
890	05 3 66 036	Schleiden .....	122,08	13 579	6 545	111
891	06 5 33 017	Weilburg .....	57,40	13 562	6 707	236
892	08 1 18 049	Marbach am Neckar .....	18,05	13 525	6 615	749
893	09 7 78 173	Mindelheim .....	56,44	13 522	6 578	240
894	05 3 70 036	Wassenberg .....	42,41	13 499	6 742	318
895	09 7 78 116	Bad Wörishofen .....	57,81	13 494	5 911	233
896	06 5 33 003	Bad Camberg .....	54,64	13 454	6 617	246
897	16 0 42 360	Zella-Mehlis .....	28,09	13 438	6 443	478
898	05 3 58 036	Linnich .....	65,45	13 402	6 841	205
899	13 0 19 100	Grimmen .....	30,12	13 376	6 448	444
900	09 4 73 159	Rödental .....	49,97	13 339	6 428	267
901	09 5 77 173	Treuchtlingen .....	103,40	13 338	6 504	129
902	09 2 75 141	Pocking .....	68,87	13 334	6 425	194
903	06 5 32 001	Aßlar .....	43,59	13 308	6 542	305
904	06 5 32 021	Solms .....	34,06	13 289	6 458	390
905	08 4 15 053	Münsingen .....	116,02	13 284	6 506	114
906	13 0 21 370	Hagenow .....	67,44	13 280	6 373	197
907	15 3 16 050	Gardelegen .....	67,96	13 280	6 556	195
908	06 4 34 011	Usingen .....	55,86	13 249	6 486	237
909	08 3 37 116	Wehr .....	35,66	13 212	6 346	370
910	03 3 51 004	Bergen .....	163,72	13 203	6 592	81
911	03 4 55 007	Jever .....	41,85	13 178	6 288	315
912	09 5 74 152	Röthenbach a.d. Pegnitz .....	13,13	13 155	6 307	1 002
913	08 4 17 013	Burladingen .....	123,32	13 134	6 447	107
914	03 1 56 002	Bad Lauterberg im Harz .....	41,54	13 122	6 138	316
915	05 7 62 032	Steinheim .....	75,68	13 091	6 465	173
916	08 1 35 020	Herbrechtingen .....	58,63	13 070	6 399	223
917	03 2 53 012	Pattensen .....	67,00	13 035	6 414	195
918	06 6 33 028	Wolfhagen .....	111,95	13 027	6 369	116
919	09 5 72 135	Höchstädt a.d. Aisch .....	70,84	13 017	6 405	184
920	07 3 32 024	Grünstadt .....	18,09	13 000	6 319	719
921	06 5 31 011	Lich .....	77,64	12 937	6 393	167
922	15 3 38 050	Calbe/ Saale .....	39,53	12 873	6 154	326
923	12 0 66 112	Großbräsen .....	30,45	12 832	6 449	421
924	06 4 35 002	Bad Soden-Salmünster .....	58,60	12 823	6 439	219
925	05 5 70 016	Drensteinfurt .....	106,39	12 816	6 307	120
926	08 1 25 013	Brackenheim .....	45,75	12 783	6 215	279
927	08 2 26 031	Hemsbach .....	12,86	12 783	6 345	994
928	13 0 38 230	Torgelow .....	49,46	12 746	6 234	258

8 Städte am 31.12.1993

8.1 Fläche, Bevölkerung und Bevölkerungsdichte nach Einwohnergrößenklassen

Lfd. Nr.	Schlüssel- nummer	Stadt	Fläche km 2	Bevölkerung		Ein- wohner je km 2
				insgesamt	männlich	
929	13 0 32 390	Sassnitz .....	46,06	12 743	6 320	277
930	09 7 75 162	Vöhringen .....	23,37	12 713	6 150	544
931	08 4 25 072	Langenau .....	75,00	12 684	6 329	169
932	13 0 22 420	Ludwigslust .....	48,62	12 622	5 929	260
933	08 1 16 056	Plochingen .....	10,66	12 588	6 235	1 181
934	08 1 26 046	Künzeisau .....	75,15	12 561	6 133	167
935	06 4 36 002	Eppstein .....	24,19	12 543	6 231	519
936	08 4 15 078	Bad Urach .....	55,47	12 536	6 037	226
937	14 0 37 570	Taucha .....	33,12	12 531	5 856	378
938	15 2 27 050	Bad Dürrenberg .....	17,49	12 528	5 841	716
939	01 0 57 057	Plön .....	35,94	12 519	7 470	348
940	06 5 31 008	Hungen .....	86,75	12 506	6 228	144
941	08 1 28 115	Tauberbischofsheim .....	69,04	12 481	6 102	181
942	09 1 76 123	Eichstätt .....	47,78	12 480	6 033	261
943	01 0 53 100	Ratzeburg .....	30,29	12 458	5 588	411
944	09 2 75 126	Hauzenberg .....	82,82	12 443	6 127	150
945	14 0 24 110	Flöha .....	18,18	12 397	5 750	682
946	03 1 51 040	Wittlingen .....	224,99	12 394	6 087	55
947	16 0 20 580	Waltershausen .....	30,79	12 394	5 833	403
948	08 2 15 066	Philippsburg .....	50,57	12 377	6 186	245
949	09 7 74 150	Krumbach (Schwaben) .....	44,63	12 341	5 946	277
950	05 3 54 020	Monschau .....	94,61	12 319	6 109	130
951	09 6 74 147	Haßfurt .....	52,77	12 305	5 974	233
952	09 2 73 147	Mainburg .....	61,66	12 287	6 137	199
953	06 4 37 006	Erbach .....	61,53	12 282	5 846	200
954	06 4 35 017	Langenselbold .....	26,26	12 260	6 060	467
955	09 6 72 127	Hammelburg .....	128,90	12 238	6 127	95
956	01 0 62 006	Bargteheide .....	15,83	12 230	5 908	773
957	08 1 18 003	Asperg .....	5,80	12 229	6 013	2 108
958	08 1 36 010	Bopfingen .....	77,00	12 227	6 042	159
959	09 5 74 132	Hersbruck .....	22,90	12 192	5 879	532
960	09 2 77 116	EGgenfelden .....	44,35	12 188	5 688	275
961	03 4 53 011	Löningen .....	143,01	12 187	6 138	85
962	08 1 27 025	Gaildorf .....	62,56	12 180	6 008	195
963	09 2 76 138	Regen .....	65,14	12 169	6 050	187
964	14 0 38 100	Ebersbach .....	14,89	12 169	5 689	817
965	07 1 43 048	Montabaur .....	33,61	12 153	5 908	362
966	14 0 57 260	Zschopau .....	12,26	12 150	5 800	991
967	14 0 42 310	Oelsnitz .....	30,78	12 143	5 648	395
968	14 0 15 010	Bischofswerda .....	18,53	12 141	5 655	655
969	03 2 51 040	Sulingen .....	110,61	12 131	5 898	110
970	09 4 75 154	Münchberg .....	68,79	12 110	5 767	176
971	08 3 15 113	Titisee-Neustadt .....	89,66	12 106	5 745	135
972	05 5 70 040	Sendenhorst .....	96,67	12 065	5 967	125
973	10 0 41 511	Friedrichsthal .....	9,07	12 064	5 893	1 330
974	09 1 71 111	Altötting .....	21,64	12 057	5 529	557
975	05 7 70 036	Preußisch Oldendorf .....	69,68	12 037	5 823	173
976	01 0 61 029	Glückstadt .....	22,78	12 033	5 948	528
977	15 3 45 260	Wolmirstedt .....	31,74	12 021	5 719	379
978	09 6 79 170	Ochsenfurt .....	63,57	12 004	5 851	189
979	14 0 18 050	Burgstädt .....	20,57	12 002	5 540	583
980	08 1 16 072	Wernau (Neckar) .....	10,90	12 001	5 961	1 101
981	09 5 71 193	Rothenburg ob der Tauber .....	41,75	12 001	5 584	287
982	05 1 54 024	Kalkar .....	88,23	11 996	5 893	136
983	08 4 37 088	Pfullendorf .....	90,56	11 975	6 182	132
984	12 0 72 168	Jüterbog .....	101,54	11 948	5 745	118
985	08 2 15 064	Östringen .....	53,22	11 943	5 946	224
986	09 7 75 164	Weißenhorn .....	53,41	11 934	5 882	223
987	09 2 79 122	Landau a.d. Isar .....	84,67	11 920	5 806	141
988	08 2 26 038	Ladenburg .....	18,86	11 912	5 756	632
989	16 0 37 240	Schmölln .....	25,98	11 910	5 637	458
990	03 1 55 003	Dassel .....	113,03	11 885	5 839	105
991	05 9 62 048	Neuenrade .....	54,12	11 874	5 940	219
992	06 4 39 012	Oestrich-Winkel .....	59,55	11 870	5 767	199
993	05 9 62 008	Balve .....	74,75	11 850	5 855	159
994	09 7 72 200	Schwabmünchen .....	55,51	11 835	5 624	213
995	09 5 75 112	Bad Windsheim .....	78,21	11 834	5 674	151
996	05 9 66 008	Drolshagen .....	67,12	11 830	5 884	176
997	08 4 25 020	Blaubeuren .....	79,16	11 818	5 805	149
998	14 0 41 260	Niesky .....	34,34	11 815	5 580	344
999	13 0 38 240	Ueckermünde .....	171,92	11 807	5 959	69
1 000	09 5 75 153	Neustadt a.d. Aisch .....	61,22	11 803	5 590	193
1 001	07 2 32 018	Bitburg .....	47,53	11 798	5 539	248

8 Städte am 31.12.1993

8.1 Fläche, Bevölkerung und Bevölkerungsdichte nach Einwohnergrößenklassen

Lfd. Nr.	Schlüssel- nummer	Stadt	Fläche km 2	Bevölkerung		Ein- wohner je km 2
				insgesamt	männlich	
1 002	08 3 25 057	Sulz am Neckar .....	87,60	11 795	5 744	135
1 003	09 1 75 122	Grafing b. München .....	29,57	11 770	5 697	398
1 004	05 7 66 052	Lügde .....	88,62	11 754	5 910	133
1 005	06 5 34 010	Gladenbach .....	72,28	11 751	5 731	163
1 006	12 0 70 316	Pritzwalk .....	46,19	11 737	5 668	254
1 007	12 0 62 024	Bad Liebenwerda .....	138,51	11 733	5 635	85
1 008	08 2 35 079	Bad Wildbad im Schwarzwald .....	105,26	11 727	5 497	111
1 009	06 5 31 012	Linden .....	22,77	11 698	5 766	514
1 010	13 0 13 040	Bad Doberan .....	32,68	11 692	5 576	358
1 011	01 0 53 116	Schwarzenbek .....	11,56	11 681	5 641	1 010
1 012	14 0 33 120	Lichtenstein/ Sa. ....	10,69	11 673	5 459	1 092
1 013	03 2 54 008	Bockenem .....	109,39	11 658	5 673	107
1 014	09 1 90 148	Schongau .....	21,36	11 643	5 614	545
1 015	03 2 51 042	Twistringen .....	114,22	11 626	5 786	102
1 016	03 3 57 057	Zeven .....	73,90	11 611	5 660	157
1 017	08 3 15 015	Breisach am Rhein .....	54,59	11 586	5 747	212
1 018	14 0 12 160	Lößnitz .....	19,49	11 586	5 443	594
1 019	06 4 33 010	Raunheim .....	12,61	11 584	5 767	919
1 020	14 0 36 050	Klingenthal/ Sa. ....	28,66	11 583	5 340	404
1 021	03 1 55 001	Bad Gandersheim .....	90,42	11 580	5 315	128
1 022	09 5 76 127	Hilpoltstein .....	89,44	11 577	5 846	129
1 023	05 9 74 036	Rüthen .....	158,10	11 572	5 721	73
1 024	08 3 27 046	Spaichingen .....	18,50	11 540	5 551	624
1 025	08 3 26 003	Bad Dür rheim .....	62,09	11 535	5 289	186
1 026	01 0 53 083	Lauenburg/ Elbe .....	9,54	11 523	5 545	1 208
1 027	06 5 33 007	Hadamar .....	40,99	11 516	5 710	281
1 028	06 4 31 016	Lorsch .....	25,23	11 514	5 695	456
1 029	16 0 17 090	Eisenberg .....	20,90	11 513	5 376	551
1 030	08 1 17 015	Donzdorf .....	39,83	11 503	5 730	289
1 031	06 6 34 003	Felsberg .....	83,28	11 502	5 644	138
1 032	09 2 71 146	Plattling .....	35,82	11 499	5 674	321
1 033	06 5 35 016	Schotten .....	133,56	11 469	5 687	86
1 034	03 1 53 013	Vienenburg .....	71,14	11 466	5 475	161
1 035	09 5 71 145	Feuchtwangen .....	137,38	11 462	5 593	83
1 036	03 4 59 030	Quakenbrück .....	17,95	11 450	5 440	638
1 037	09 2 77 138	Pfarrkirchen .....	52,32	11 403	5 539	218
1 038	06 4 35 029	Wächtersbach .....	50,80	11 402	5 565	224
1 039	09 5 71 136	Dinkelsbühl .....	75,13	11 392	5 428	152
1 040	09 1 89 157	Trostberg .....	51,54	11 383	5 421	221
1 041	03 4 54 019	Haselünne .....	159,15	11 358	5 700	71
1 042	06 4 39 004	Geisenheim .....	40,34	11 357	5 566	282
1 043	09 1 77 115	Dorfen .....	99,60	11 357	5 743	114
1 044	14 0 39 230	Olbernhau .....	66,64	11 350	5 413	170
1 045	08 4 35 034	Markdorf .....	40,92	11 346	5 579	277
1 046	09 2 73 152	Neustadt a.d. Donau .....	93,58	11 321	5 732	121
1 047	05 7 74 040	Wünnenberg .....	161,03	11 317	5 734	70
1 048	05 5 70 036	Sassenberg .....	78,02	11 309	5 734	145
1 049	03 3 58 008	Fallingb. ostel .....	62,60	11 286	5 435	180
1 050	12 0 64 044	Bad Freienwalde .....	55,77	11 269	5 390	202
1 051	09 2 71 141	Osterhofen .....	111,14	11 258	5 447	101
1 052	08 2 25 109	Walldürn .....	105,88	11 168	5 455	105
1 053	09 7 76 117	Lindenberg i. Allgäu .....	11,85	11 151	5 214	941
1 054	13 0 21 130	Boizenburg/ Elbe .....	48,09	11 130	5 410	231
1 055	09 2 73 111	Abensberg .....	60,28	11 123	5 570	185
1 056	08 1 25 102	Weinsberg .....	22,22	11 096	5 493	499
1 057	12 0 65 356	Zehdenick .....	50,72	11 092	5 518	219
1 058	09 6 77 131	Gemünden a. Main .....	75,08	11 044	5 363	147
1 059	08 2 35 006	Altensteig .....	53,22	11 039	5 440	207
1 060	14 0 51 190	Oelsnitz/ Erzgeb. ....	19,77	11 036	5 251	558
1 061	06 4 35 028	Steinau an der Straße .....	104,84	11 015	5 523	105
1 062	09 3 75 174	Neutraubling .....	9,78	10 995	5 436	1 124
1 063	03 4 59 004	Bad Iburg .....	36,45	10 991	5 260	302
1 064	16 0 23 390	Hildburghausen .....	37,07	10 951	5 221	295
1 065	09 3 72 153	Roding .....	113,76	10 940	5 353	96
1 066	09 1 87 182	Wasserburg a. Inn .....	18,79	10 937	5 351	582
1 067	15 3 40 470	Tangermünde .....	22,00	10 931	5 253	497
1 068	13 0 18 090	Grevesmühlen .....	52,32	10 912	5 258	209
1 069	06 5 32 003	Braunfels .....	47,29	10 899	5 272	230
1 070	14 0 39 170	Marienberg .....	66,95	10 881	5 308	163
1 071	14 0 50 210	Neustadt i. Sa. ....	10,25	10 853	5 223	1 059
1 072	05 7 54 052	Werther (Westf.) .....	35,30	10 850	5 328	307
1 073	08 1 18 070	Steinheim an der Murr .....	23,25	10 850	5 441	467
1 074	08 1 36 042	Lorch .....	34,29	10 838	5 326	316

8 Städte am 31.12.1993

8.1 Fläche, Bevölkerung und Bevölkerungsdichte nach Einwohnergrößenklassen

Lfd. Nr.	Schlüssel-			Stadt	Fläche km 2	Bevölkerung		Ein- wohner je km 2
	nummer					insgesamt	männlich	
1 075	06	4	39 002	Bad Schwalbach .....	40,29	10 835	5 101	269
1 076	08	3	17 034	Gengenbach .....	61,91	10 819	5 042	175
1 077	13	0	37 320	Teterow .....	47,16	10 812	5 274	229
1 078	12	0	62 124	Elsterwerda .....	40,61	10 793	5 118	266
1 079	08	3	26 005	Blumberg .....	98,69	10 785	5 374	109
1 080	12	0	69 656	Werder/ Havel .....	27,59	10 766	5 206	390
1 081	08	1	19 084	Welzheim .....	37,98	10 733	5 236	283
1 082	12	0	73 008	Angermünde .....	43,02	10 731	5 113	249
1 083	08	1	15 024	Holzgerlingen .....	13,39	10 730	5 407	801
1 084	09	2	74 184	Vilsbiburg .....	68,89	10 673	5 165	155
1 085	08	3	17 026	Ettenheim .....	48,92	10 664	5 229	218
1 086	08	4	17 025	Haigerloch .....	76,45	10 663	5 323	139
1 087	13	0	29 070	Barth .....	40,65	10 644	5 075	262
1 088	07	1	32 006	Betzdorf .....	9,57	10 637	5 115	1 111
1 089	08	4	17 044	Meßstetten .....	76,82	10 628	5 315	138
1 090	09	3	76 119	Burglengenfeld .....	82,84	10 622	5 130	128
1 091	06	4	40 023	Rosbach v.d. Höhe .....	45,33	10 611	5 230	234
1 092	12	0	63 208	Nauen .....	60,34	10 594	5 085	176
1 093	09	4	75 162	Rehau .....	80,33	10 593	5 059	132
1 094	09	4	78 165	Staffelstein .....	99,41	10 585	5 091	106
1 095	09	2	76 148	Zwiesel .....	41,15	10 533	5 108	256
1 096	05	5	58 008	Billerbeck .....	90,86	10 524	5 160	116
1 097	03	2	57 028	Obernkirchen .....	32,48	10 519	5 025	324
1 098	01	0	60 004	Bad Bramstedt .....	24,00	10 515	4 959	438
1 099	16	0	11 250	Meuselwitz .....	21,49	10 496	4 947	488
1 100	08	3	17 153	Rheinau .....	73,43	10 479	5 242	143
1 101	05	5	54 032	Isselburg .....	42,73	10 477	5 125	245
1 102	03	3	57 051	Visselhövede .....	158,81	10 467	5 127	66
1 103	03	2	56 025	Rehburg-Loccum .....	99,91	10 463	5 152	105
1 104	12	0	63 244	Premnitz .....	11,57	10 445	4 992	903
1 105	09	4	79 169	Wunsiedel .....	54,89	10 442	4 992	190
1 106	03	4	56 021	Schüttorf .....	11,23	10 437	5 096	929
1 107	12	0	65 332	Velten .....	22,98	10 423	5 088	454
1 108	09	6	77 157	Marktheidenfeld .....	35,66	10 402	5 044	292
1 109	14	0	58 440	Wilkau-Haßlau .....	5,73	10 401	4 763	1 815
1 110	09	1	82 125	Miesbach .....	32,43	10 368	4 938	320
1 111	09	7	73 144	Lauingen (Donau) .....	44,29	10 345	4 917	234
1 112	06	5	31 010	Laubach .....	97,01	10 329	5 075	106
1 113	08	1	36 028	Heubach .....	25,81	10 312	5 082	400
1 114	09	1	75 115	Ebersberg .....	40,83	10 306	5 023	252
1 115	06	4	39 013	Rüdesheim am Rhein .....	51,45	10 282	4 922	200
1 116	14	0	50 300	Sebnitz .....	24,72	10 282	4 771	416
1 117	08	1	18 007	Besigheim .....	16,84	10 280	4 939	610
1 118	09	4	75 136	Helmbrechts .....	58,65	10 263	4 933	175
1 119	09	2	72 151	Waldkirchen .....	80,03	10 255	4 960	128
1 120	06	5	35 015	Schlitz .....	142,09	10 254	5 093	72
1 121	05	7	74 028	Lichtenau .....	192,17	10 220	5 272	53
1 122	08	3	26 017	Furtwangen im Schwarzwald .....	82,57	10 172	5 256	123
1 123	09	2	77 145	Simbach a. Inn .....	47,32	10 141	4 851	214
1 124	07	1	41 006	Bad Ems .....	15,36	10 132	4 600	660
1 125	08	1	25 086	Schwaigern .....	49,50	10 116	5 036	204
1 126	01	0	59 045	Kappeln .....	43,32	10 110	5 410	233
1 127	14	0	17 020	Brand-Erbisdorf .....	24,50	10 103	4 823	412
1 128	08	1	25 056	Lauffen am Neckar .....	22,63	10 065	4 866	445
1 129	06	4	34 010	Steinbach (Taunus) .....	4,40	10 040	4 853	2 282
1 130	08	2	35 080	Wildberg .....	56,68	10 019	4 974	177
zusammen ...					30 423,91	7 166 251	3 482 756	236

443 Städte mit 5 000 bis unter 10 000 Einwohnern

1 131	09	3 77 154	Tirschenreuth .....	97,15	9 999	4 752	103
1 132	13	0 24 170	Malchin .....	39,44	9 936	4 842	252
1 133	01	0 55 033	Oldenburg in Holstein .....	39,65	9 933	4 757	251
1 134	07	1 41 029	Diez .....	12,44	9 931	4 898	798
1 135	09	6 76 139	Miltenberg .....	60,18	9 913	4 783	165
1 136	15	1 26 010	Aken/ Elbe .....	54,67	9 872	4 731	181
1 137	12	0 68 264	Kyritz .....	68,61	9 845	4 848	143
1 138	13	0 14 070	Bützow .....	33,50	9 832	4 675	293
1 139	15	1 24 210	Jessen/ Elster .....	133,27	9 820	4 754	74
1 140	01	0 60 092	Wahlstedt .....	15,74	9 819	4 790	624
1 141	08	4 37 076	Mengen .....	49,78	9 810	4 864	197

8 Städte am 31.12.1993

8.1 Fläche, Bevölkerung und Bevölkerungsdichte nach Einwohnergrößenklassen

Lfd. Nr.	Schlüssel- nummer	Stadt	Fläche km 2	Bevölkerung		Ein- wohner je km 2
				insgesamt	männlich	
1 142	08 4 25 071	Laichingen .....	69,85	9 791	4 869	140
1 143	03 3 54 018	Lüchow .....	89,11	9 767	4 661	110
1 144	06 4 35 001	Bad Orb .....	47,78	9 753	4 526	204
1 145	09 7 77 121	Buchloe .....	36,16	9 752	4 680	270
1 146	03 2 54 014	Elze .....	47,59	9 729	4 719	204
1 147	05 7 62 012	Borgentreich .....	138,56	9 715	4 945	70
1 148	09 3 72 126	Furth i. Wald .....	67,09	9 682	4 664	144
1 149	09 5 73 120	Langenzenn .....	46,30	9 658	4 765	209
1 150	06 5 31 013	Lollar .....	21,90	9 641	4 787	440
1 151	16 0 41 130	Hermsdorf .....	7,53	9 629	4 708	1 279
1 152	08 3 15 076	Neuenburg am Rhein .....	44,12	9 621	4 737	218
1 153	15 1 18 050	Gräfenhainichen .....	41,51	9 612	4 542	232
1 154	06 6 36 001	Bad Sooden-Allendorf .....	73,52	9 604	4 477	131
1 155	14 0 47 130	Gröditz .....	7,80	9 552	4 665	1 225
1 156	09 3 76 141	Maxhütte-Haidhof .....	34,71	9 544	4 734	275
1 157	01 0 54 151	Westerland .....	10,45	9 493	4 355	908
1 158	05 5 58 036	Olfen .....	52,42	9 491	4 705	181
1 159	05 7 66 012	Barntrup .....	59,46	9 486	4 610	160
1 160	15 1 34 050	Coswig/ Anhalt .....	21,70	9 471	4 459	436
1 161	16 0 32 320	Neustadt/ Orla .....	24,14	9 470	4 534	392
1 162	07 1 37 226	Vallendar .....	13,22	9 461	4 304	716
1 163	14 0 12 250	Zwönitz .....	34,12	9 431	4 513	276
1 164	06 6 36 011	Sontra .....	111,29	9 420	4 676	85
1 165	07 1 33 052	Kirn .....	16,52	9 419	4 486	570
1 166	12 0 67 036	Beeskow .....	77,10	9 415	4 535	122
1 167	07 1 43 032	Höhr-Grenzhausen .....	15,88	9 397	4 461	592
1 168	14 0 13 080	Falkenstein/ Vogtl. ....	16,96	9 390	4 317	554
1 169	05 7 66 060	Schieder-Schwalenberg .....	60,07	9 387	4 600	156
1 170	03 4 59 017	Fürstenau .....	78,74	9 361	4 619	119
1 171	07 3 35 022	Landstuhl .....	15,35	9 349	4 380	609
1 172	08 4 26 097	Riedlingen .....	64,98	9 328	4 488	144
1 173	16 0 19 610	Weida .....	12,59	9 313	4 425	740
1 174	12 0 62 224	Herzberg/ Elster .....	44,46	9 308	4 525	209
1 175	06 4 33 004	Gernsheim .....	40,11	9 304	4 632	232
1 176	05 3 58 044	Nideggen .....	64,98	9 303	4 608	143
1 177	08 1 16 070	Weilheim an der Teck .....	26,52	9 302	4 626	351
1 178	06 5 34 016	Neustadt (Hessen) .....	56,88	9 301	4 620	164
1 179	06 5 34 021	Wetter (Hessen) .....	104,56	9 289	4 594	89
1 180	09 2 78 118	Bogen .....	49,73	9 284	4 625	187
1 181	09 3 71 113	Auerbach i.d. OPf. ....	70,24	9 266	4 357	132
1 182	08 3 35 022	Engen .....	70,53	9 258	4 428	131
1 183	01 0 56 002	Barmstedt .....	17,16	9 251	4 443	539
1 184	05 5 66 088	Tecklenburg .....	69,60	9 236	4 503	133
1 185	09 6 75 174	Volkach .....	60,43	9 211	4 602	152
1 186	08 1 16 081	Aichtal .....	23,64	9 193	4 596	389
1 187	06 5 33 013	Runkel .....	43,75	9 187	4 473	210
1 188	07 3 33 019	Eisenberg (Pfalz) .....	18,71	9 187	4 522	491
1 189	16 0 14 090	Bad Frankenhausen/ Kyffhäuser .....	48,12	9 143	4 353	190
1 190	01 0 55 021	Heiligenhafen .....	18,21	9 134	4 375	502
1 191	14 0 21 560	Waldheim .....	16,34	9 094	4 308	557
1 192	09 4 75 156	Naila .....	37,05	9 090	4 326	245
1 193	06 4 40 019	Ortenberg .....	54,70	9 073	4 481	166
1 194	08 2 35 008	Bad Liebenzell .....	33,80	9 032	4 299	267
1 195	09 6 76 122	Erlenbach a. Main .....	15,70	9 021	4 493	575
1 196	06 4 37 001	Bad König .....	46,72	9 001	4 371	193
1 197	09 7 74 121	Burgau .....	25,92	8 967	4 472	346
1 198	14 0 51 130	Lugau/ Erzgeb. ....	6,32	8 961	4 323	1 418
1 199	15 2 33 210	Querfurt .....	23,65	8 942	4 253	378
1 200	14 0 32 200	Hainichen .....	20,34	8 936	4 204	439
1 201	09 2 72 120	Grafenau .....	63,80	8 922	4 376	140
1 202	09 1 71 132	Töging a. Inn .....	13,70	8 921	4 264	651
1 203	03 3 60 002	Bad Bevensen .....	47,99	8 857	3 895	185
1 204	06 6 32 009	Heringen (Werra) .....	61,18	8 847	4 429	145
1 205	03 1 56 003	Bad Sachsa .....	33,14	8 841	4 099	267
1 206	05 7 62 040	Willebadessen .....	128,13	8 841	4 429	69
1 207	07 1 32 117	Wissen .....	34,88	8 835	4 311	253
1 208	03 3 55 009	Bleckede .....	141,03	8 815	4 353	63
1 209	03 4 59 015	Dissen am Teutoburger Wald .....	31,90	8 803	4 313	276
1 210	05 9 54 004	Breckerfeld .....	58,66	8 794	4 361	150
1 211	15 3 31 590	Osterburg/ Altmark .....	39,93	8 794	4 141	220
1 212	14 0 23 050	Bad Dübén .....	24,52	8 763	4 290	357
1 213	08 1 25 069	Neuenstadt am Kocher .....	41,18	8 728	4 350	212
1 214	06 4 40 017	Niddatal .....	40,21	8 670	4 293	216



## 8.1 Fläche, Bevölkerung und Bevölkerungsdichte nach Einwohnergrößenklassen

Lfd. Nr.	Schlüssel- nummer	Stadt	Fläche km 2	Bevölkerung		Ein- wohner je km 2
				insgesamt	männlich	
1 215	03 4 61 004	Elsfleth .....	115,13	8 632	4 338	75
1 216	08 1 36 050	Oberkochen .....	23,56	8 628	4 268	366
1 217	14 0 51 230	Thalheim/ Erzgeb. ....	10,92	8 606	4 134	788
1 218	13 0 24 220	Stavenhagen, Reuterstadt .....	40,79	8 604	4 231	211
1 219	03 4 56 014	Neuenhaus .....	31,31	8 586	4 203	274
1 220	09 6 76 145	Obernburg a. Main .....	24,82	8 573	4 271	345
1 221	09 4 75 168	Schwarzenbach a.d. Saale .....	58,83	8 563	4 127	146
1 222	09 1 86 122	Geisenfeld .....	88,33	8 546	4 239	97
1 223	09 1 71 125	Neuötting .....	25,86	8 496	3 932	329
1 224	08 3 16 017	Herbolzheim .....	35,48	8 492	4 186	239
1 225	09 5 71 165	Heilsbronn .....	62,21	8 436	4 116	136
1 226	09 2 76 144	Viechtach .....	62,49	8 405	4 145	135
1 227	08 4 36 008	Aulendorf .....	52,36	8 404	4 090	161
1 228	14 0 49 090	Johanngeorgenstadt .....	29,63	8 403	3 967	284
1 229	08 4 37 078	Meßkirch .....	76,22	8 393	4 039	110
1 230	12 0 66 320	Vetschau .....	18,09	8 352	4 131	462
1 231	05 7 54 004	Borgholzhausen .....	55,83	8 344	4 125	149
1 232	13 0 38 040	Eggesin .....	87,99	8 324	4 149	95
1 233	16 0 25 310	Kahla .....	7,97	8 321	4 033	1 044
1 234	07 3 35 038	Ramstein-Miesenbach .....	43,02	8 301	4 063	193
1 235	14 0 21 270	Leisnig .....	29,98	8 290	3 900	277
1 236	07 3 34 013	Kandel .....	26,64	8 248	4 042	310
1 237	14 0 58 140	Kirchberg .....	9,18	8 247	3 701	898
1 238	16 0 33 070	Bad Blankenburg .....	30,93	8 244	3 967	267
1 239	15 2 23 070	Hohenmölsen .....	16,55	8 235	3 958	498
1 240	07 1 31 006	Bad Breisig .....	19,94	8 227	3 871	413
1 241	14 0 13 170	Rodewisch .....	22,31	8 213	3 804	368
1 242	08 3 16 020	Kenzingen .....	36,93	8 205	3 931	222
1 243	09 2 75 124	Griesbach i. Rottal .....	70,19	8 194	3 933	117
1 244	12 0 62 092	Doberlug-Kirchhain .....	48,18	8 182	3 995	170
1 245	09 4 71 140	Hallstadt .....	14,52	8 176	4 002	563
1 246	08 1 15 048	Waldenbuch .....	22,70	8 169	4 001	360
1 247	03 3 54 004	Dannenberg (Elbe) .....	76,27	8 167	3 970	107
1 248	12 0 66 296	Schwarzheide N.L. ....	33,21	8 153	4 060	245
1 249	15 2 27 220	Leuna .....	12,69	8 135	4 038	641
1 250	05 9 58 028	Medebach .....	126,05	8 128	4 089	64
1 251	14 0 37 630	Zwenkau .....	36,72	8 125	3 903	221
1 252	07 3 31 055	Osthofen .....	18,63	8 124	3 916	436
1 253	08 3 16 012	Endingen am Kaiserstuhl .....	26,73	8 113	3 981	304
1 254	03 1 55 005	Hardeggen .....	83,86	8 111	3 965	97
1 255	01 0 61 049	Kellinghusen .....	18,81	8 099	3 869	431
1 256	08 3 37 066	Laufenburg (Baden) .....	23,58	8 088	3 925	343
1 257	06 6 34 007	Gudensberg .....	46,50	8 084	3 932	174
1 258	13 0 25 120	Friedland .....	53,93	8 079	4 009	150
1 259	09 6 72 135	Münnerstadt .....	93,12	8 067	4 005	87
1 260	07 2 33 501	Daun .....	48,97	8 056	3 865	165
1 261	07 3 37 005	Bad Bergzabern .....	10,71	8 034	3 731	750
1 262	08 4 26 014	Bad Schussenried .....	55,01	8 034	3 852	146
1 263	09 6 77 114	Arnstein .....	112,17	8 034	4 009	72
1 264	06 6 36 004	Großalmerode .....	37,62	8 033	3 883	214
1 265	08 1 36 045	Neresheim .....	118,55	8 027	4 087	68
1 266	13 0 39 280	Malchow .....	44,58	8 004	3 864	180
1 267	09 3 73 112	Berching .....	131,13	8 002	3 892	61
1 268	03 3 52 022	Hemmoor .....	45,08	7 977	3 852	177
1 269	14 0 14 840	Wilthen .....	17,06	7 974	3 785	467
1 270	09 3 75 148	Hemau .....	122,30	7 945	3 986	65
1 271	14 0 16 250	Kitzscher .....	18,04	7 934	4 154	440
1 272	07 1 37 069	Mendig .....	23,79	7 918	3 904	333
1 273	09 1 76 114	Beilngries .....	100,12	7 917	3 939	79
1 274	09 7 73 182	Wertingen .....	51,86	7 908	3 928	152
1 275	06 5 35 009	Homburg (Ohm) .....	88,02	7 901	4 016	90
1 276	09 3 76 149	Nittenau .....	93,13	7 884	3 965	85
1 277	09 3 76 147	Neunburg vorm Wald .....	110,37	7 858	3 921	71
1 278	09 3 77 158	Waldsassen .....	66,55	7 843	3 742	118
1 279	06 6 35 021	Waldeck .....	115,74	7 831	3 951	68
1 280	09 7 74 143	Ichenhausen .....	34,23	7 822	3 913	229
1 281	09 3 72 171	Waldmünchen .....	101,16	7 800	3 789	77
1 282	12 0 69 020	Belzig .....	36,83	7 796	3 694	212
1 283	09 7 79 201	Rain .....	77,12	7 764	3 780	101
1 284	14 0 21 200	Hartha .....	15,59	7 743	3 618	497
1 285	06 5 31 017	Staufenberg .....	28,11	7 728	3 782	275
1 286	08 4 26 087	Ochsenhausen .....	59,96	7 707	3 825	129
1 287	08 1 25 063	Möckmühl .....	49,60	7 672	3 837	155

8 Städte am 31.12.1993

8.1 Fläche, Bevölkerung und Bevölkerungsdichte nach Einwohnergrößenklassen

Lfd. Nr.	Schlüssel- nummer	Stadt	Fläche km 2	Bevölkerung		Ein- wohner je km 2
				insgesamt	männlich	
1 288	15 3 32 030	Ballenstedt .....	43,26	7 628	3 618	176
1 289	01 0 62 061	Reinfeld (Holstein) .....	17,36	7 619	3 705	439
1 290	08 1 18 021	Großbottwar .....	25,84	7 617	3 818	295
1 291	13 0 22 230	Grabow .....	47,68	7 612	3 592	160
1 292	08 3 17 146	Zell am Harmersbach .....	36,44	7 604	3 701	209
1 293	08 3 36 045	Kandern .....	62,27	7 603	3 674	122
1 294	08 2 36 043	Neuenbürg .....	28,17	7 597	3 656	270
1 295	12 0 66 052	Calau .....	14,94	7 549	3 623	505
1 296	16 0 30 210	Neuhaus a. Rennweg .....	22,69	7 548	3 607	333
1 297	07 3 40 038	Rodalben .....	15,69	7 546	3 729	481
1 298	13 0 13 210	Kühlungsborn, Ostseebad .....	15,95	7 544	3 608	473
1 299	07 1 32 050	Herdorf .....	18,01	7 536	3 731	418
1 300	09 3 77 141	Mitterteich .....	39,43	7 522	3 640	191
1 301	09 6 74 130	Ebern .....	94,91	7 521	3 706	79
1 302	14 0 33 150	Oberlungwitz .....	15,01	7 494	3 561	499
1 303	13 0 11 020	Altentreptow .....	52,83	7 479	3 605	142
1 304	09 2 72 118	Freyung .....	48,58	7 458	3 510	154
1 305	13 0 36 420	Strasburg .....	86,79	7 457	3 644	86
1 306	07 3 37 501	Annweiler am Trifels .....	39,87	7 439	3 631	187
1 307	08 2 16 024	Kuppenheim .....	18,08	7 424	3 654	411
1 308	01 0 51 074	Meldorf .....	17,83	7 422	3 538	416
1 309	13 0 23 220	Lübz .....	31,02	7 410	3 589	239
1 310	15 2 27 270	Mücheln/ Geiseltal .....	33,49	7 402	3 565	221
1 311	06 4 37 004	Breuberg .....	30,76	7 378	3 661	240
1 312	06 6 34 017	Neukirchen .....	66,26	7 368	3 619	111
1 313	16 0 35 440	Schleiz .....	40,28	7 359	3 478	183
1 314	09 3 76 170	Teublitz .....	38,17	7 357	3 638	193
1 315	03 1 55 009	Moringen .....	82,25	7 356	3 664	89
1 316	14 0 48 400	Rochlitz .....	6,32	7 341	3 468	1 162
1 317	15 3 40 740	Tangerhütte .....	31,16	7 331	3 570	235
1 318	08 2 35 033	Bad Herrenalb .....	33,03	7 330	3 352	222
1 319	09 3 74 162	Vohenstrauß .....	74,06	7 328	3 500	99
1 320	15 3 21 020	Havelberg .....	56,47	7 326	3 568	130
1 321	08 1 25 039	Gundelsheim .....	38,45	7 301	3 544	190
1 322	07 3 33 039	Kirchheimbolanden .....	26,36	7 285	3 525	276
1 323	06 4 40 009	Gedern .....	75,25	7 271	3 620	97
1 324	07 1 37 228	Weißenthurm .....	3,99	7 266	3 597	1 821
1 325	14 0 13 230	Treuen .....	21,78	7 246	3 377	333
1 326	09 6 72 113	Bad Brückenau .....	23,74	7 242	3 323	305
1 327	16 0 31 040	Bleicherode .....	18,49	7 240	3 483	392
1 328	14 0 34 210	Lauta .....	16,68	7 231	3 510	434
1 329	08 3 15 108	Staufen im Breisgau .....	23,26	7 224	3 429	311
1 330	09 3 73 126	Freystadt .....	80,56	7 216	3 671	90
1 331	01 0 54 088	Niebüll .....	30,60	7 213	3 385	236
1 332	16 0 27 210	Lobenstein, Moorbad .....	41,96	7 202	3 477	172
1 333	14 0 48 380	Penig .....	10,53	7 199	3 399	684
1 334	06 4 37 002	Beerfelden .....	71,18	7 193	3 594	101
1 335	16 0 14 010	Artern/ Unstrut .....	19,79	7 190	3 447	363
1 336	09 2 74 176	Rottenburg a.d. Laaber .....	85,07	7 188	3 542	84
1 337	07 2 31 008	Bernkastel-Kues .....	23,66	7 182	3 362	304
1 338	08 1 28 014	Boxberg .....	101,76	7 165	3 519	70
1 339	08 1 28 126	Weikersheim .....	80,95	7 139	3 482	88
1 340	13 0 22 530	Neustadt-Glewe .....	93,92	7 127	3 499	76
1 341	14 0 21 470	Roßwein .....	9,93	7 124	3 329	717
1 342	09 7 73 136	Gundelfingen a.d. Donau .....	53,97	7 122	3 509	132
1 343	06 6 33 014	Immenhausen .....	28,53	7 120	3 473	250
1 344	15 2 27 020	Braunsbedra .....	29,46	7 119	3 423	242
1 345	09 3 72 137	Kötzting .....	62,15	7 110	3 581	114
1 346	08 2 37 019	Dornstetten .....	24,21	7 069	3 495	292
1 347	14 0 38 330	Neugersdorf .....	5,53	7 068	3 329	1 278
1 348	08 2 36 033	Knittlingen .....	26,33	7 063	3 479	268
1 349	07 2 33 026	Gerolstein .....	64,33	7 052	3 435	110
1 350	08 3 26 027	Hüfingen .....	58,55	7 033	3 547	120
1 351	09 5 71 166	Herrrieden .....	81,71	7 032	3 524	86
1 352	09 5 76 122	Greding .....	103,81	7 011	3 518	68
1 353	05 7 62 028	Nieheim .....	79,82	7 006	3 481	88
1 354	08 3 15 070	Löffingen .....	88,02	6 975	3 461	79
1 355	08 4 25 108	Schelklingen .....	75,24	6 951	3 574	92
1 356	07 1 40 144	Simmern/ Hunsrück .....	11,89	6 946	3 244	584
1 357	08 2 37 002	Alpirsbach .....	64,55	6 942	3 401	108
1 358	06 6 35 020	Volkmarsen .....	67,47	6 930	3 463	103
1 359	09 4 71 185	Scheßlitz .....	94,89	6 916	3 469	73
1 360	15 3 43 170	Ilsenburg/ Harz .....	42,48	6 916	3 382	163

8 Städte am 31.12.1993

8.1 Fläche, Bevölkerung und Bevölkerungsdichte nach Einwohnergrößenklassen

Lfd. Nr.	Schlüssel- nummer	Stadt	Fläche km 2	Bevölkerung		Ein- wohner je km 2
				insgesamt	männlich	
1 361	08 1 18 010	Bönnigheim .....	20,14	6 914	3 457	343
1 362	09 3 74 124	Grafenwöhr .....	215,84	6 909	3 406	32
1 363	09 4 78 116	Burgkunstadt .....	40,59	6 899	3 232	170
1 364	09 4 79 112	Arzberg .....	35,49	6 878	3 268	194
1 365	09 6 78 134	Gerolzhofen .....	18,34	6 846	3 282	373
1 366	07 1 43 062	Ransbach-Baumbach .....	12,14	6 826	3 379	562
1 367	06 6 34 024	Spangenberg .....	97,70	6 822	3 399	70
1 368	09 6 73 141	Bad Königshofen i. Grabfeld .....	69,52	6 812	3 346	98
1 369	14 0 36 070	Markneukirchen .....	18,75	6 745	3 150	360
1 370	08 4 37 031	Gammertingen .....	52,96	6 741	3 349	127
1 371	16 0 19 460	Ronneburg .....	21,37	6 724	3 181	315
1 372	08 3 36 103	Zell im Wiesental .....	36,13	6 715	3 294	186
1 373	13 0 16 110	Gadebusch .....	47,65	6 674	3 307	140
1 374	03 4 59 010	Bersenbrück .....	42,53	6 671	3 276	157
1 375	06 6 33 029	Zierenberg .....	86,54	6 656	3 320	77
1 376	08 3 16 010	Elzach .....	75,28	6 653	3 334	88
1 377	09 1 86 158	Vohburg a.d. Donau .....	45,19	6 653	3 363	147
1 378	14 0 15 120	Großröhrsdorf .....	19,11	6 647	3 160	348
1 379	07 1 33 501	Sobernheim .....	54,06	6 632	3 206	123
1 380	08 3 17 110	Renchen .....	32,09	6 625	3 230	206
1 381	09 6 75 117	Dettelbach .....	60,94	6 617	3 325	109
1 382	12 0 64 512	Wriezen .....	18,13	6 611	3 197	365
1 383	14 0 46 120	Lengenfeld .....	16,69	6 595	3 095	395
1 384	08 2 26 065	Rauenberg .....	11,12	6 589	3 267	593
1 385	14 0 37 350	Markranstädt .....	9,13	6 582	3 125	721
1 386	01 0 59 113	Glücksburg (Ostsee) .....	39,70	6 541	3 039	165
1 387	16 0 43 080	Blankenhain .....	91,93	6 530	3 116	71
1 388	09 4 73 158	Rodach b. Coburg .....	77,66	6 520	3 146	84
1 389	01 0 58 117	Nortorf .....	12,74	6 468	3 109	508
1 390	12 0 62 128	Falkenberg/ Elster .....	19,04	6 463	3 108	339
1 391	03 4 62 003	Esens .....	21,60	6 449	3 019	299
1 392	08 3 17 040	Haslach im Kinzigtal .....	18,70	6 436	3 078	344
1 393	08 1 25 007	Bad Wimpfen .....	19,38	6 424	3 123	331
1 394	09 3 71 156	Vilseck .....	64,70	6 424	3 106	99
1 395	09 4 74 121	Ebermannstadt .....	49,97	6 420	3 241	128
1 396	03 4 52 020	Norderney .....	26,29	6 418	2 771	244
1 397	14 0 42 010	Adorf .....	32,31	6 412	2 959	198
1 398	09 5 72 115	Baiersdorf .....	11,77	6 388	3 190	543
1 399	08 2 36 038	Maulbronn .....	25,44	6 379	3 166	251
1 400	07 3 39 049	Oppenheim .....	7,09	6 375	3 051	899
1 401	09 7 74 155	Leipheim .....	32,14	6 373	3 216	198
1 402	06 4 31 022	Zwingenberg .....	5,66	6 372	3 117	1 126
1 403	14 0 27 140	Geithain .....	17,39	6 368	3 007	366
1 404	06 4 40 021	Reichelsheim (Wetterau) .....	27,60	6 359	3 233	230
1 405	16 0 38 230	Kölleda .....	25,80	6 352	3 043	246
1 406	14 0 16 050	Böhlen .....	18,55	6 346	2 995	342
1 407	14 0 20 110	Dippoldiswalde .....	18,07	6 337	2 982	351
1 408	14 0 24 300	Oederan .....	16,59	6 334	2 971	382
1 409	15 3 14 100	Gommern .....	19,74	6 331	2 997	321
1 410	07 3 37 020	Edenkoben .....	17,91	6 312	3 024	352
1 411	13 0 30 260	Röbel/ Müritz .....	30,14	6 310	3 076	209
1 412	15 3 25 210	Klötze/ Altmark .....	61,46	6 306	3 055	103
1 413	09 6 73 142	Mellrichstadt .....	55,78	6 296	3 167	113
1 414	09 3 71 127	Hirschau .....	74,58	6 290	3 107	84
1 415	07 1 34 010	Birkenfeld .....	13,58	6 272	3 172	462
1 416	09 2 78 123	Geiselhöring .....	99,97	6 270	3 063	63
1 417	03 2 55 034	Stadtlondorf .....	24,86	6 263	2 924	252
1 418	07 2 31 124	Traben-Trarbach .....	31,35	6 263	2 912	200
1 419	08 3 37 022	Bonndorf im Schwarzwald .....	76,03	6 263	3 051	82
1 420	08 4 15 073	Trochtelfingen .....	79,21	6 240	3 109	79
1 421	09 3 76 144	Nabburg .....	62,43	6 240	3 037	100
1 422	08 1 25 008	Beilstein .....	25,26	6 216	3 030	246
1 423	05 5 66 024	Horstmar .....	44,75	6 193	3 077	138
1 424	08 4 25 028	Dietenheim .....	18,76	6 192	3 124	330
1 425	03 1 53 003	Braunlage .....	21,70	6 190	2 927	285
1 426	12 0 71 304	Peitz .....	13,37	6 189	3 246	463
1 427	12 0 69 632	Treuenbrietzen .....	75,06	6 186	2 941	82
1 428	03 3 52 046	Otterndorf .....	33,54	6 181	2 921	184
1 429	13 0 23 260	Plau .....	77,49	6 173	2 991	80
1 430	08 3 17 145	Wolfach .....	67,99	6 171	3 017	91
1 431	16 0 36 320	Steinbach-Hallenberg, Kurort .....	22,63	6 170	2 998	273
1 432	03 2 55 003	Bodenwerder .....	28,92	6 163	2 898	213
1 433	08 1 27 075	Schrozberg .....	105,20	6 160	3 064	59

8 Städte am 31.12.1993

8.1 Fläche, Bevölkerung und Bevölkerungsdichte nach Einwohnergrößenklassen

Lfd. Nr.	Schlüssel- nummer	Stadt	Fläche km 2	Bevölkerung		Ein- wohner je km 2
				insgesamt	männlich	
1 434	16 0 23 180	Eisfeld .....	46,90	6 159	2 997	131
1 435	09 6 76 134	Klingenberg a. Main .....	21,14	6 150	3 039	291
1 436	09 1 83 129	Neumarkt-Sankt Veit .....	61,08	6 130	3 000	100
1 437	07 3 39 019	Gau-Algesheim .....	13,99	6 121	2 975	438
1 438	09 6 74 221	Zeil a. Main .....	35,75	6 121	2 997	171
1 439	16 0 20 390	Ohrdruf .....	39,75	6 102	2 941	154
1 440	09 5 71 214	Wassertrüdingen .....	53,58	6 101	2 961	114
1 441	12 0 67 480	Storkow .....	33,80	6 082	2 950	180
1 442	06 6 33 010	Grebenstein .....	49,85	6 076	3 038	122
1 443	16 0 41 390	Stadtroda .....	10,07	6 075	3 007	603
1 444	08 1 16 046	Neuffen .....	17,45	6 031	2 968	346
1 445	07 2 35 125	Schweich .....	31,09	6 030	2 905	194
1 446	06 6 31 010	Gersfeld (Rhön) .....	89,37	6 026	2 963	67
1 447	14 0 30 130	Colditz .....	29,36	6 020	2 821	205
1 448	07 2 35 045	Hermeskeil .....	30,86	6 019	2 916	195
1 449	06 6 35 008	Diemelstadt .....	82,58	6 004	3 062	73
1 450	08 1 26 058	Neuenstein .....	47,84	6 003	3 049	125
1 451	01 0 51 072	Marne .....	4,91	6 002	2 813	1 222
1 452	14 0 16 150	Groitzsch .....	12,46	6 002	2 891	482
1 453	09 3 74 168	Windischeschenbach .....	36,38	5 993	2 905	165
1 454	09 7 74 185	Thannhausen .....	20,03	5 992	2 896	299
1 455	07 2 35 118	Saarburg .....	20,35	5 985	2 896	294
1 456	09 3 73 151	Parsberg .....	57,31	5 959	2 946	104
1 457	12 0 72 476	Zossen .....	28,59	5 957	2 849	208
1 458	15 3 41 300	Wanzleben .....	44,62	5 949	2 855	133
1 459	14 0 56 210	Seifhennersdorf .....	19,13	5 946	2 792	311
1 460	09 7 79 155	Harburg (Schwaben) .....	73,17	5 942	2 990	81
1 461	08 3 26 060	Triberg im Schwarzwald .....	33,32	5 938	2 858	178
1 462	08 1 28 064	Külsheim .....	81,46	5 933	3 038	73
1 463	03 1 58 027	Schöppenstedt .....	39,65	5 931	2 856	150
1 464	09 1 72 122	Laufen .....	35,35	5 931	2 808	168
1 465	14 0 57 030	Ehrenfriedersdorf .....	15,83	5 925	2 809	374
1 466	07 1 38 041	Linz am Rhein .....	17,98	5 922	2 843	329
1 467	14 0 40 310	Nossen .....	24,46	5 922	2 794	242
1 468	13 0 20 230	Laage .....	37,42	5 904	2 932	158
1 469	03 4 57 002	Borkum .....	30,59	5 899	2 686	193
1 470	09 5 75 168	Uffenheim .....	59,46	5 892	2 810	99
1 471	14 0 12 100	Eibenstock .....	40,77	5 892	2 774	145
1 472	08 3 27 018	Geisingen .....	73,74	5 880	2 891	80
1 473	12 0 69 016	Beelitz .....	49,03	5 852	2 860	119
1 474	08 3 25 012	Dornhan .....	44,93	5 846	2 878	130
1 475	08 4 17 054	Rosenfeld .....	51,11	5 844	2 929	114
1 476	01 0 55 008	Burg auf Fehmarn .....	14,48	5 831	2 719	403
1 477	16 0 20 140	Friedrichroda .....	18,46	5 831	2 731	316
1 478	09 4 75 169	Schwarzenbach a. Wald .....	36,66	5 830	2 821	159
1 479	08 3 26 006	Bräunlingen .....	62,11	5 823	2 897	94
1 480	14 0 15 220	Pulsnitz .....	10,97	5 805	2 752	529
1 481	08 1 25 038	Güglingen .....	16,23	5 801	2 909	357
1 482	09 2 73 164	Riedenbürg .....	100,58	5 799	2 852	58
1 483	06 6 33 025	Trendelburg .....	69,35	5 797	2 792	84
1 484	07 3 36 055	Kusel .....	14,38	5 788	2 767	403
1 485	09 3 74 139	Neustadt a.d. Waldnaab .....	9,93	5 784	2 750	582
1 486	15 2 28 200	Bad Kösen .....	35,73	5 784	2 770	162
1 487	07 1 38 004	Bad Hönningen .....	20,09	5 769	2 773	287
1 488	07 3 33 502	Rockenhausen .....	36,84	5 735	2 800	156
1 489	07 1 32 501	Altenkirchen (Westerwald) .....	11,00	5 734	2 674	521
1 490	07 1 35 020	Cochem .....	21,24	5 717	2 928	269
1 491	09 3 73 121	Dietfurt a.d. Altmühl .....	78,84	5 714	2 857	72
1 492	12 0 61 320	Luckau .....	18,95	5 703	2 711	301
1 493	06 5 32 016	Leun .....	28,66	5 701	2 808	199
1 494	08 4 17 022	Geislingen .....	31,95	5 681	2 831	178
1 495	06 6 35 004	Battenberg (Eder) .....	64,73	5 669	2 844	88
1 496	01 0 57 048	Lütjensbürg .....	6,15	5 664	2 685	921
1 497	16 0 11 240	Lucka .....	10,15	5 662	2 724	558
1 498	08 1 26 039	Ingelfingen .....	46,47	5 660	2 799	122
1 499	07 1 43 206	Bad Marienberg (Westerwald) .....	10,05	5 635	2 695	561
1 500	07 1 43 308	Westerburg .....	18,47	5 622	2 708	304
1 501	09 7 79 228	Wemding .....	31,69	5 618	2 702	177
1 502	08 3 17 041	Hausach .....	36,07	5 611	2 739	156
1 503	14 0 27 210	Bad Lausick .....	15,21	5 608	2 602	369
1 504	08 2 26 091	Waibstadt .....	25,57	5 578	2 777	218
1 505	09 4 72 179	Pottenstein .....	73,26	5 573	2 796	76
1 506	09 6 74 133	Eltmann .....	40,00	5 569	2 770	139

8 Städte am 31.12.1993

8.1 Fläche, Bevölkerung und Bevölkerungsdichte nach Einwohnergrößenklassen

Lfd. Nr.	Schlüssel- nummer	Stadt	Fläche km 2	Bevölkerung		Ein- wohner je km 2
				insgesamt	männlich	
1 507	03 2 54 018	Gronau (Leine) .....	20,72	5 566	2 640	269
1 508	09 5 71 226	Windsbach .....	68,15	5 535	2 840	81
1 509	06 6 33 018	Naumburg .....	66,18	5 533	2 720	84
1 510	08 2 35 032	Haiderbach .....	28,92	5 531	2 762	191
1 511	16 0 40 320	Steinach .....	26,35	5 521	2 633	210
1 512	09 1 89 152	Tittmoning .....	72,11	5 511	2 721	76
1 513	08 2 25 001	Adelsheim .....	43,84	5 509	2 884	126
1 514	08 3 15 133	Vogtsburg im Kaiserstuhl .....	37,39	5 507	2 724	147
1 515	08 1 28 082	Niederstetten .....	104,01	5 477	2 848	53
1 516	09 4 71 220	Schlüsselfeld .....	70,22	5 465	2 700	78
1 517	08 3 17 098	Oppenau .....	73,04	5 460	2 678	75
1 518	08 2 25 075	Osterburken .....	47,32	5 437	2 731	115
1 519	07 2 32 296	Prüm .....	22,82	5 435	2 641	238
1 520	06 4 31 015	Lindenfels .....	21,09	5 434	2 600	258
1 521	06 4 40 015	Münzenberg .....	31,63	5 424	2 693	171
1 522	13 0 21 960	Wittenburg .....	46,25	5 404	2 640	117
1 523	08 4 35 036	Meersburg .....	12,03	5 396	2 519	449
1 524	09 5 71 174	Leutershausen .....	84,13	5 390	2 675	64
1 525	16 0 43 060	Bad Berka .....	21,35	5 382	2 577	252
1 526	09 3 76 153	Pfreimd .....	51,47	5 375	2 737	104
1 527	08 3 37 106	Stühlingen .....	93,20	5 369	2 695	58
1 528	14 0 12 130	Lauter/ Sa. ....	21,54	5 328	2 513	247
1 529	12 0 68 352	Rheinsberg .....	62,63	5 317	2 588	85
1 530	15 3 32 090	Harzgerode .....	45,10	5 317	2 529	118
1 531	16 0 16 680	Treffurt .....	42,36	5 298	2 665	125
1 532	09 3 77 116	Erbendorf .....	57,26	5 296	2 607	92
1 533	06 6 36 012	Waldkappel .....	96,47	5 286	2 618	55
1 534	09 7 73 139	Höchstädt a.d. Donau .....	37,46	5 251	2 652	140
1 535	06 5 35 008	Herbstein .....	79,99	5 243	2 674	66
1 536	12 0 64 448	Seelow .....	25,28	5 240	2 502	207
1 537	12 0 64 316	Müncheberg .....	72,74	5 226	2 685	72
1 538	15 1 12 200	Nienburg/ Saale .....	24,54	5 217	2 529	213
1 539	08 4 25 081	Munderkingen .....	13,08	5 216	2 562	399
1 540	08 3 36 087	Todtnau .....	69,60	5 214	2 500	75
1 541	09 4 72 116	Bad Berneck i. Fichtelgebirge .....	33,55	5 211	2 478	155
1 542	14 0 34 010	Bernsdorf .....	16,24	5 211	2 535	321
1 543	09 3 77 129	Kemnath .....	53,93	5 210	2 532	97
1 544	08 1 27 043	Ilshofen .....	54,88	5 209	2 622	95
1 545	09 4 72 154	Hollfeld .....	80,64	5 205	2 552	65
1 546	16 0 13 540	Stadtilm .....	17,27	5 205	2 536	301
1 547	13 0 14 270	Schwaan .....	28,46	5 188	2 458	182
1 548	05 7 62 024	Marienmünster .....	64,23	5 184	2 640	81
1 549	06 5 34 001	Amöneburg .....	43,95	5 184	2 612	118
1 550	14 0 30 400	Naunhof .....	23,75	5 173	2 455	218
1 551	06 6 34 018	Niedenstein .....	30,61	5 164	2 579	169
1 552	08 3 15 050	Heitersheim .....	11,72	5 154	2 484	440
1 553	07 1 38 012	Dierdorf .....	31,90	5 149	2 582	161
1 554	09 6 74 149	Hofheim i. UFr. ....	53,99	5 137	2 505	95
1 555	15 3 38 010	Barby/ Elbe .....	40,84	5 134	2 531	126
1 556	07 3 40 004	Dahn .....	40,75	5 125	2 525	126
1 557	13 0 32 320	Putbus .....	66,46	5 122	2 477	77
1 558	03 2 57 032	Rodenberg .....	15,60	5 121	2 529	328
1 559	07 1 41 091	Nassau .....	17,50	5 120	2 461	293
1 560	07 1 43 229	Hachenburg .....	21,43	5 119	2 414	239
1 561	16 0 44 150	Dingelstädt .....	20,39	5 107	2 486	250
1 562	07 3 35 035	Otterberg .....	32,10	5 096	2 500	159
1 563	07 1 43 081	Wirges .....	10,13	5 093	2 500	503
1 564	14 0 55 040	Brandis .....	25,69	5 089	2 442	198
1 565	09 6 73 117	Bischofsheim a.d. Rhön .....	67,77	5 083	2 569	75
1 566	09 5 76 147	Spalt .....	55,73	5 065	2 490	91
1 567	09 7 79 197	Dettingen i. Bay. ....	34,21	5 065	2 462	148
1 568	16 0 42 300	Schleusingen .....	21,20	5 060	2 443	239
1 569	08 1 25 068	Neudenuau .....	32,93	5 053	2 545	153
1 570	16 0 16 560	Ruhla .....	32,46	5 040	2 385	155
1 571	09 4 75 171	Selbitz .....	27,69	5 033	2 359	182
1 572	03 3 54 009	Hitzacker .....	58,45	5 017	2 321	86
1 573	08 2 36 025	Heimsheim .....	14,32	5 016	2 766	350
zusammen ...			19 490,59	3 162 735	1 538 089	162

8 Städte am 31.12.1993

8.1 Fläche, Bevölkerung und Bevölkerungsdichte nach Einwohnergrößenklassen

Lfd. Nr.	Schlüssel- nummer	Stadt	Fläche km 2	Bevölkerung		Ein- wohner je km 2
				insgesamt	männlich	

376 Städte mit 2 000 bis unter 5 000 Einwohnern

1 574	09 3 76 151	Oberviechtach .....	62,41	4 995	2 457	80
1 575	16 0 33 350	Königsee .....	16,52	4 983	2 396	302
1 576	12 0 65 100	Gransee .....	34,34	4 972	2 372	145
1 577	15 3 31 720	Seehausen/ Altmark .....	34,43	4 959	2 346	144
1 578	08 1 28 020	Creglingen .....	117,22	4 957	2 461	42
1 579	06 6 33 002	Bad Karlshafen .....	14,85	4 944	2 446	333
1 580	05 9 58 020	Hallenberg .....	65,36	4 943	2 474	76
1 581	09 4 72 139	Gefrees .....	50,31	4 932	2 443	98
1 582	12 0 65 084	Fürstenberg .....	62,98	4 925	2 344	78
1 583	13 0 34 230	Sternberg .....	34,84	4 912	2 399	141
1 584	09 5 76 111	Abenberg .....	48,39	4 910	2 405	101
1 585	01 0 54 138	Tönning .....	43,13	4 902	2 374	114
1 586	06 6 36 013	Wanfried .....	46,90	4 900	2 414	104
1 587	12 0 71 408	Welzow .....	10,83	4 883	2 364	451
1 588	08 3 17 051	Hornberg .....	54,45	4 875	2 410	90
1 589	06 6 31 023	Tann (Rhön) .....	60,45	4 863	2 379	80
1 590	09 4 78 176	Weismain .....	81,04	4 840	2 440	60
1 591	09 4 72 127	Creußen .....	57,67	4 835	2 343	84
1 592	14 0 22 390	Radeburg .....	23,71	4 833	2 365	204
1 593	09 3 73 167	Veiburg .....	175,77	4 825	2 379	27
1 594	08 2 35 047	Neubulach .....	24,69	4 816	2 394	195
1 595	15 3 39 040	Egeln .....	29,14	4 816	2 369	165
1 596	01 0 54 019	Bredstedt .....	9,92	4 807	2 281	485
1 597	13 0 15 230	Loitz .....	44,36	4 804	2 328	108
1 598	13 0 13 220	Neubukow .....	24,91	4 765	2 324	191
1 599	06 4 39 010	Lorch .....	54,55	4 753	2 310	87
1 600	15 2 29 100	Freyburg/ Unstrut .....	23,94	4 745	2 258	198
1 601	16 0 37 070	Gößnitz .....	14,04	4 740	2 221	338
1 602	14 0 16 350	Pegau .....	13,76	4 710	2 247	342
1 603	08 2 16 028	Lichtenau .....	27,63	4 703	2 337	170
1 604	09 5 75 161	Scheinfeld .....	45,09	4 703	2 312	104
1 605	08 1 26 045	Krauthaim .....	52,91	4 696	2 331	89
1 606	08 3 37 097	Sankt Blasien .....	54,36	4 696	2 374	86
1 607	13 0 23 120	Goldberg .....	27,36	4 678	2 358	171
1 608	01 0 54 164	Wyk auf Föhr .....	8,00	4 673	2 073	584
1 609	06 5 34 017	Rauschenberg .....	67,33	4 668	2 325	69
1 610	12 0 60 024	Biesenthal .....	51,85	4 665	2 342	90
1 611	09 3 74 149	Pressath .....	45,91	4 653	2 326	101
1 612	15 3 25 330	Oebisfelde .....	15,79	4 652	2 263	295
1 613	15 3 39 080	Güsten .....	24,25	4 651	2 204	192
1 614	09 5 76 126	Heideck .....	58,57	4 646	2 353	79
1 615	08 1 26 028	Forchtenberg .....	38,07	4 642	2 326	122
1 616	16 0 32 520	Triptis .....	25,90	4 626	2 249	179
1 617	05 3 58 012	Heimbach .....	64,81	4 623	2 328	71
1 618	08 1 35 027	Niederstotzingen .....	29,80	4 619	2 268	155
1 619	07 3 32 019	Freinsheim .....	13,60	4 617	2 218	339
1 620	14 0 11 100	Geyer .....	18,76	4 603	2 156	245
1 621	08 3 35 080	Tengen .....	61,98	4 598	2 230	74
1 622	07 1 35 092	Zell (Mosel) .....	44,98	4 585	2 211	102
1 623	08 2 26 080	Schönau .....	22,49	4 575	2 227	203
1 624	16 0 44 560	Worbis .....	18,96	4 575	2 207	241
1 625	01 0 61 113	Wilster .....	2,71	4 561	2 195	1 683
1 626	09 7 79 186	Monheim .....	69,36	4 559	2 257	66
1 627	09 5 77 158	Pappenheim .....	64,30	4 556	2 250	71
1 628	14 0 45 610	Elsterberg .....	9,51	4 549	2 097	478
1 629	07 1 38 073	Unkel .....	8,16	4 548	2 193	557
1 630	16 0 20 520	Tambach-Dietharz/ Thür. Wald .....	41,54	4 547	2 155	109
1 631	03 4 54 012	Freren .....	48,81	4 527	2 137	93
1 632	14 0 27 130	Frohburg .....	16,17	4 527	2 171	280
1 633	13 0 40 240	Neukloster .....	27,48	4 522	2 258	165
1 634	06 6 35 016	Lichtenfels .....	96,74	4 491	2 227	46
1 635	14 0 35 320	Königsbrück .....	63,32	4 473	2 102	71
1 636	09 3 71 150	Schnaittenbach .....	62,55	4 463	2 243	71
1 637	13 0 18 330	Schönberg .....	38,07	4 461	2 172	117
1 638	14 0 41 320	Rothenburg/ O.L. ....	28,42	4 454	2 231	157
1 639	09 4 79 129	Kirchenlamitz .....	46,60	4 443	2 151	95
1 640	12 0 71 044	Döbern .....	15,82	4 433	2 147	280
1 641	08 1 27 032	Gerabronn .....	40,38	4 427	2 266	110
1 642	16 0 39 130	Greußen .....	19,15	4 415	2 103	231
1 643	09 1 82 132	Tegernsee .....	22,77	4 413	1 876	194

8 Städte am 31.12.1993

8.1 Fläche, Bevölkerung und Bevölkerungsdichte nach Einwohnergrößenklassen

Lfd. Nr.	Schlüssel- nummer	Stadt	Fläche km 2	Bevölkerung		Ein- wohner je km 2
				insgesamt	männlich	
1 644	15 3 19 280	Osterwieck .....	22,04	4 392	2 113	199
1 645	14 0 46 160	Netzschkau .....	7,86	4 389	2 036	558
1 646	03 2 55 013	Eschershausen .....	23,87	4 388	2 089	184
1 647	14 0 43 330	Mügelin .....	9,20	4 373	2 085	475
1 648	07 1 37 089	Polch .....	28,70	4 370	2 172	152
1 649	07 1 40 064	Kastellaun .....	8,47	4 363	2 201	515
1 650	13 0 33 090	Crivitz .....	31,98	4 358	2 106	136
1 651	13 0 13 200	Kröpelin .....	26,84	4 357	2 149	162
1 652	07 1 40 112	Oberwesel .....	21,67	4 354	2 093	201
1 653	09 3 77 157	Waldershof .....	59,76	4 347	2 110	73
1 654	07 1 34 005	Baumholder .....	69,47	4 346	1 949	63
1 655	09 6 76 112	Amorbach .....	50,99	4 324	2 066	85
1 656	12 0 72 424	Trebbin .....	17,30	4 314	2 084	249
1 657	14 0 48 150	Geringswalde .....	11,21	4 307	2 008	384
1 658	14 0 40 230	Lommatzsch .....	13,90	4 293	2 009	309
1 659	08 1 27 046	Kirchberg an der Jagst .....	40,93	4 290	2 183	105
1 660	08 3 26 068	Vöhrenbach .....	70,47	4 277	2 163	61
1 661	09 6 76 169	Wörth a. Main .....	15,89	4 262	2 108	268
1 662	07 3 32 046	Wachenheim an der Weinstraße .....	24,97	4 261	2 015	171
1 663	14 0 28 200	Waldenburg .....	16,29	4 250	1 978	261
1 664	08 4 17 057	Schömburg .....	23,27	4 244	2 093	182
1 665	16 0 15 380	Bad Liebenstein .....	17,35	4 235	2 009	244
1 666	16 0 29 430	Schlotheim .....	12,45	4 232	2 057	340
1 667	13 0 21 540	Lübtheen .....	57,52	4 221	2 041	73
1 668	03 1 52 006	Dransfeld .....	28,75	4 214	2 065	147
1 669	16 0 15 640	Vacha .....	19,32	4 209	2 048	218
1 670	12 0 72 052	Dahme .....	34,08	4 207	1 981	123
1 671	09 6 75 139	Iphofen .....	78,05	4 201	2 128	54
1 672	06 4 32 009	Groß-Bieberau .....	18,27	4 189	2 117	229
1 673	15 1 44 300	Bad Schmiedeberg .....	42,98	4 160	1 992	97
1 674	14 0 16 400	Rötha .....	17,88	4 151	2 119	232
1 675	08 3 17 073	Mahlberg .....	16,59	4 145	2 026	250
1 676	15 3 43 110	Elbingerode/ Harz .....	36,12	4 139	1 956	115
1 677	09 3 75 210	Wörth a.d. Donau .....	39,79	4 129	2 079	104
1 678	08 1 28 039	Freudenberg .....	34,81	4 127	2 044	119
1 679	12 0 63 148	Ketzin .....	30,73	4 124	1 982	134
1 680	09 4 76 152	Ludwigsstadt .....	56,81	4 115	2 009	72
1 681	07 3 32 032	Lambrecht (Pfalz) .....	8,32	4 104	1 987	493
1 682	13 0 31 420	Tessin .....	15,43	4 103	2 018	266
1 683	08 3 25 051	Schiltach .....	34,22	4 101	1 980	120
1 684	09 4 79 135	Marktleuthen .....	33,62	4 100	2 015	122
1 685	16 0 31 080	Ellrich .....	22,38	4 089	2 023	183
1 686	13 0 26 330	Mirow .....	66,28	4 088	1 938	62
1 687	06 6 35 012	Gemünden (Wohra) .....	58,67	4 083	1 992	70
1 688	12 0 66 272	Ruhland .....	37,12	4 080	1 933	110
1 689	16 0 28 700	Wasungen .....	29,50	4 035	1 938	137
1 690	13 0 24 050	Dargun .....	44,85	4 031	1 941	90
1 691	06 4 31 018	Neckarsteinach .....	17,22	4 023	2 011	234
1 692	09 4 74 132	Gräfenberg .....	37,90	4 020	2 004	106
1 693	08 1 27 089	Vellberg .....	31,89	4 019	1 989	126
1 694	14 0 53 150	Bad Muskau .....	15,35	4 017	1 960	262
1 695	09 4 73 165	Seßlach .....	72,52	4 009	2 038	55
1 696	06 5 31 001	Allendorf (Lumda) .....	22,01	4 003	1 995	182
1 697	14 0 47 470	Strehla .....	21,82	4 002	1 871	183
1 698	16 0 24 080	Gehren .....	29,99	3 999	1 924	133
1 699	09 4 79 150	Schönwald .....	19,18	3 996	1 923	208
1 700	15 1 13 470	Zörbig .....	22,94	3 983	1 892	174
1 701	08 1 36 038	Lauchheim .....	40,97	3 977	1 944	97
1 702	03 2 56 014	Hoya .....	8,42	3 973	1 891	472
1 703	08 4 26 013	Bad Buchau .....	23,77	3 968	1 900	167
1 704	08 2 26 055	Neckarbischofsheim .....	26,41	3 945	1 987	149
1 705	15 2 22 210	Mansfeld .....	11,30	3 937	1 907	348
1 706	15 1 44 390	Zahna .....	29,23	3 936	1 864	135
1 707	15 2 27 210	Bad Lauchstädt .....	16,24	3 924	1 912	242
1 708	09 4 79 166	Weißensandt .....	42,21	3 923	1 857	93
1 709	13 0 37 100	Gnoli .....	41,09	3 906	1 877	95
1 710	07 1 43 286	Rennerod .....	18,14	3 895	1 878	215
1 711	16 0 30 120	Lauscha .....	13,06	3 879	1 905	297
1 712	16 0 45 340	Triebes .....	10,77	3 869	1 854	359
1 713	15 1 13 150	Jeßnitz .....	14,25	3 857	1 854	271
1 714	09 6 74 164	Königsberg i. Bay. ....	61,86	3 855	1 924	62
1 715	06 4 31 012	Hirschhorn (Neckar) .....	30,86	3 854	1 877	125
1 716	06 6 35 010	Frankenau .....	57,29	3 838	1 961	67

8 Städte am 31.12.1993

8.1 Fläche, Bevölkerung und Bevölkerungsdichte nach Einwohnergrößenklassen

Lfd. Nr.	Schlüssel- nummer	Stadt	Fläche km 2	Bevölkerung		Ein- wohner je km 2
				insgesamt	männlich	
1 717	15 2 42 100	Lützen .....	17,27	3 825	1 804	221
1 718	09 6 73 153	Ostheim v.d. Rhön .....	40,73	3 793	1 858	93
1 719	07 1 33 007	Bad Münster am Stein-Ebernburg .....	9,53	3 780	1 718	397
1 720	13 0 25 050	Burg Stargard .....	41,10	3 774	1 795	92
1 721	15 1 13 270	Raguhn .....	15,24	3 773	1 813	248
1 722	06 5 35 018	Ulrichstein .....	65,61	3 770	1 932	57
1 723	09 6 75 147	Marktbreit .....	20,16	3 767	1 905	187
1 724	09 3 74 117	Eschenbach i.d. OPf. ....	35,14	3 753	1 815	107
1 725	09 3 77 112	Bärnau .....	74,44	3 748	1 878	50
1 726	14 0 52 040	Belgern .....	31,65	3 748	1 794	118
1 727	15 3 32 070	Gernrode .....	34,06	3 748	1 765	110
1 728	14 0 16 390	Regis-Breitingen .....	10,85	3 738	1 814	345
1 729	06 5 35 010	Kirtorf .....	79,88	3 722	1 837	47
1 730	15 2 35 250	Landsberg .....	20,83	3 716	1 835	178
1 731	14 0 42 150	Bad Elster .....	11,86	3 697	1 708	312
1 732	15 1 18 150	Oranienbaum .....	32,30	3 695	1 777	114
1 733	16 0 19 340	Münchenbernsdorf .....	15,43	3 695	1 752	239
1 734	13 0 34 260	Warin .....	27,95	3 693	1 779	132
1 735	15 1 24 010	Annaburg .....	97,85	3 684	1 757	38
1 736	12 0 68 116	Fehrbellin .....	16,71	3 680	1 915	220
1 737	12 0 69 076	Brück .....	57,88	3 661	1 785	63
1 738	15 2 37 010	Allstedt .....	31,84	3 661	1 748	115
1 739	07 1 41 092	Nastätten .....	13,02	3 652	1 789	280
1 740	12 0 73 384	Lychen .....	72,23	3 652	1 821	51
1 741	07 1 41 501	Braubach .....	20,26	3 651	1 760	180
1 742	08 1 28 047	Grünsfeld .....	44,78	3 646	1 843	81
1 743	07 3 32 009	Deidesheim .....	26,49	3 640	1 736	137
1 744	08 1 26 060	Niedernhall .....	17,71	3 640	1 809	206
1 745	09 3 72 154	Rötze .....	66,73	3 636	1 821	54
1 746	06 6 33 016	Liebenau .....	48,87	3 631	1 771	74
1 747	14 0 20 010	Altenberg .....	32,24	3 623	1 814	112
1 748	15 1 12 160	Könnern .....	17,00	3 616	1 762	213
1 749	14 0 26 470	Wilsdruff .....	22,55	3 615	1 713	160
1 750	16 0 38 470	Weißensee .....	35,70	3 607	1 753	101
1 751	15 2 22 130	Gerbstedt .....	21,49	3 602	1 723	168
1 752	14 0 11 210	Oberwiesenthal, Kurort .....	37,78	3 559	1 703	94
1 753	15 3 16 410	Kalbe/ Milde .....	30,44	3 557	1 720	117
1 754	09 4 71 115	Baunach .....	26,14	3 554	1 781	136
1 755	15 2 23 150	Teuchern .....	11,36	3 546	1 698	312
1 756	09 4 77 156	Stadtsteinach .....	39,78	3 535	1 733	89
1 757	09 4 76 184	Wallenfels .....	45,63	3 497	1 700	77
1 758	12 0 68 324	Neustadt/ Dosse .....	38,48	3 490	1 792	91
1 759	15 3 39 100	Hecklingen .....	27,56	3 484	1 711	126
1 760	08 3 27 036	Mühlheim an der Donau .....	21,73	3 472	1 729	160
1 761	13 0 18 170	Klütze .....	44,05	3 457	1 687	78
1 762	13 0 36 480	Woldegk .....	37,98	3 452	1 677	91
1 763	06 6 35 014	Hatzfeld (Eder) .....	58,51	3 451	1 749	59
1 764	14 0 34 460	Wittichenau .....	23,20	3 448	1 669	149
1 765	09 5 77 125	Ellingen .....	31,24	3 447	1 673	110
1 766	14 0 46 150	Mylau .....	3,15	3 427	1 566	1 088
1 767	14 0 48 330	Lunzenau .....	6,75	3 412	1 623	505
1 768	16 0 36 060	Brotterode, Kurort .....	23,81	3 393	1 613	143
1 769	13 0 34 040	Brüel .....	27,30	3 384	1 656	124
1 770	14 0 45 650	Pausa/ Vogtl. ....	20,30	3 380	1 597	167
1 771	16 0 24 130	Großbreitenbach .....	19,62	3 379	1 596	172
1 772	16 0 23 790	Themar .....	15,07	3 349	1 626	222
1 773	15 3 16 350	Bismark/ Altmark .....	33,18	3 336	1 613	101
1 774	07 1 40 067	Kirchberg (Hunsrück) .....	18,05	3 318	1 611	184
1 775	14 0 36 130	Schöneck/ Vogtl. ....	31,66	3 317	1 542	105
1 776	08 3 27 016	Fridingen an der Donau .....	22,47	3 288	1 628	146
1 777	14 0 57 200	Thum .....	10,83	3 288	1 571	304
1 778	13 0 15 160	Jarmen .....	21,14	3 287	1 575	155
1 779	13 0 20 200	Krakow am See .....	51,09	3 266	1 570	64
1 780	01 0 51 127	Wesselburen .....	5,14	3 261	1 567	634
1 781	16 0 19 270	Bad Köstritz .....	11,24	3 258	1 581	290
1 782	16 0 12 410	Bad Sulza .....	9,82	3 256	1 567	332
1 783	15 3 19 410	Wegeleben .....	45,79	3 251	1 610	71
1 784	15 3 14 250	Möckern .....	50,51	3 249	1 577	64
1 785	09 4 72 143	Goldkronach .....	23,24	3 244	1 582	140
1 786	07 1 40 133	Sankt Goar .....	22,93	3 238	1 569	141
1 787	16 0 43 380	Kranichfeld .....	14,63	3 228	1 677	221
1 788	06 5 35 006	Grebenau .....	55,38	3 223	1 638	58
1 789	14 0 29 350	Reichenbach/ O.L. ....	12,82	3 217	1 547	251



8 Städte am 31.12.1993

8.1 Fläche, Bevölkerung und Bevölkerungsdichte nach Einwohnergrößenklassen

Lfd. Nr.	Schlüssel- nummer	Stadt	Fläche km 2	Bevölkerung		Ein- wohner je km 2
				insgesamt	männlich	
1 790	08 1 16 054	Owen .....	9,70	3 199	1 604	330
1 791	14 0 44 630	Bad Schandau .....	33,39	3 186	1 507	95
1 792	14 0 43 110	Dahlen .....	18,74	3 182	1 512	170
1 793	14 0 29 320	Ostritz .....	16,28	3 179	1 454	195
1 794	16 0 21 020	Berga/ Elster .....	20,58	3 175	1 518	154
1 795	16 0 45 020	Auma .....	20,13	3 172	1 524	158
1 796	15 2 29 210	Nebra/ Unstrut .....	11,49	3 170	1 494	276
1 797	14 0 39 150	Lengefeld .....	23,74	3 163	1 507	133
1 798	13 0 18 070	Dassow .....	40,97	3 161	1 545	77
1 799	14 0 14 720	Schirgiswalde .....	8,48	3 150	1 483	371
1 800	12 0 60 100	Joachimsthal .....	120,04	3 148	1 592	26
1 801	15 2 37 270	Kelbra/ Kyffhäuser .....	25,84	3 141	1 489	122
1 802	03 1 56 001	Bad Grund (Harz) .....	7,12	3 124	1 502	439
1 803	16 0 40 280	Schalkau .....	18,55	3 121	1 491	168
1 804	12 0 60 280	Werneuchen .....	19,88	3 120	1 531	157
1 805	09 4 72 197	Waischenfeld .....	55,65	3 112	1 582	56
1 806	15 1 26 180	Gröbzig .....	15,26	3 095	1 515	203
1 807	15 3 31 020	Arendsee/ Altmark, Luftkurort .....	33,84	3 089	1 457	91
1 808	12 0 62 340	Mühlberg/ Elbe .....	16,52	3 084	1 425	187
1 809	08 1 26 085	Waldenburg .....	31,55	3 082	1 504	98
1 810	16 0 38 040	Buttstädt .....	18,31	3 075	1 465	168
1 811	12 0 67 336	Müllrose .....	68,53	3 053	1 508	45
1 812	13 0 22 130	Dömitz .....	30,89	3 044	1 479	99
1 813	13 0 35 280	Tribsees .....	35,97	3 038	1 465	84
1 814	06 5 35 014	Romrod .....	54,43	3 034	1 555	56
1 815	16 0 24 170	Langewiesen .....	12,87	3 034	1 436	236
1 816	13 0 26 510	Wesenberg .....	68,58	3 029	1 481	44
1 817	07 1 33 065	Meisenheim .....	10,34	3 027	1 405	293
1 818	15 2 11 130	Hoym .....	20,27	3 006	1 466	148
1 819	12 0 68 476	Wusterhausen/ Dosse .....	26,18	2 999	1 495	115
1 820	15 3 30 070	Gröningen .....	38,00	2 995	1 448	79
1 821	15 1 44 130	Kemberg .....	25,06	2 987	1 457	119
1 822	15 2 29 180	Laucha/ Unstrut .....	17,08	2 983	1 440	175
1 823	03 3 54 026	Wustrow .....	30,00	2 980	1 444	99
1 824	15 1 12 020	Alsleben/ Saale .....	28,07	2 971	1 454	106
1 825	16 0 25 050	Camburg .....	9,94	2 962	1 405	298
1 826	12 0 71 056	Drebkau .....	11,01	2 955	1 508	268
1 827	15 2 11 040	Ermsleben .....	26,33	2 952	1 449	112
1 828	09 3 76 160	Schönsee .....	50,26	2 947	1 470	59
1 829	14 0 26 380	Rabenau .....	13,52	2 939	1 411	217
1 830	09 6 75 158	Prichsenstadt .....	48,85	2 935	1 473	60
1 831	07 1 31 001	Adenau .....	18,56	2 908	1 461	157
1 832	09 5 75 115	Burgbernheim .....	42,30	2 900	1 445	69
1 833	14 0 44 150	Dohna .....	3,85	2 900	1 353	753
1 834	12 0 60 176	Oderberg .....	35,32	2 897	1 403	82
1 835	08 2 25 114	Ravenstein .....	55,99	2 888	1 442	52
1 836	08 1 25 059	Löwenstein .....	23,39	2 880	1 402	123
1 837	16 0 26 370	Bad Tennstedt .....	27,27	2 880	1 387	106
1 838	13 0 17 140	Gützow .....	27,22	2 850	1 394	105
1 839	14 0 58 110	Hartenstein .....	12,78	2 839	1 410	222
1 840	07 1 37 221	Rhens .....	16,30	2 828	1 386	173
1 841	08 1 17 061	Lauterstein .....	23,32	2 825	1 380	121
1 842	14 0 44 330	Königstein/ Sächs. Schw. ....	13,78	2 817	1 311	204
1 843	03 1 58 020	Hornburg .....	22,17	2 803	1 359	126
1 844	07 2 33 029	Hillesheim .....	20,62	2 787	1 363	135
1 845	13 0 39 360	Penzlin .....	34,82	2 778	1 333	80
1 846	12 0 66 240	Ortrand .....	7,34	2 776	1 339	378
1 847	08 2 35 084	Bad Teinach-Zavelstein .....	25,18	2 764	1 352	110
1 848	13 0 26 140	Feldberg .....	41,82	2 755	1 308	66
1 849	03 1 53 010	Sankt Andreasberg .....	9,85	2 738	1 299	278
1 850	14 0 38 340	Neusalza-Spremberg .....	11,99	2 728	1 262	228
1 851	07 1 37 501	Münstermaifeld .....	27,78	2 724	1 339	98
1 852	15 3 43 030	Benneckenstein/ Harz .....	23,66	2 710	1 304	115
1 853	15 3 43 130	Hasselfelde .....	55,02	2 708	1 306	49
1 854	14 0 49 070	Grünhain .....	13,43	2 704	1 260	201
1 855	14 0 30 420	Nerchau .....	12,05	2 699	1 285	224
1 856	12 0 65 192	Liebenwalde .....	32,55	2 697	1 302	83
1 857	09 3 74 147	Pleystein .....	36,09	2 692	1 353	75
1 858	15 1 47 220	Loburg .....	44,51	2 684	1 331	60
1 859	12 0 64 028	Altlandsberg .....	41,56	2 681	1 308	65
1 860	15 3 43 090	Derenburg .....	37,21	2 674	1 279	72
1 861	12 0 65 164	Kremmen .....	37,26	2 672	1 303	72
1 862	12 0 70 008	Bad Wilsnack .....	65,65	2 670	1 231	41

8 Städte am 31.12.1993

8.1 Fläche, Bevölkerung und Bevölkerungsdichte nach Einwohnergrößenklassen

Lfd. Nr.	Schlüssel- nummer	Stadt	Fläche km 2	Bevölkerung		Ein- wohner je km 2
				insgesamt	männlich	
1 863	16 0 14 150	Heldrungen .....	23,28	2 656	1 268	114
1 864	07 1 33 103	Stromberg .....	9,02	2 642	1 303	293
1 865	14 0 52 110	Dommitzsch .....	18,70	2 638	1 255	141
1 866	13 0 16 290	Rehna .....	14,70	2 630	1 231	179
1 867	09 6 79 124	Eibelsstadt .....	7,08	2 627	1 277	371
1 868	15 1 13 040	Brehna .....	19,13	2 623	1 270	137
1 869	08 3 15 111	Sulzburg .....	22,73	2 621	1 246	115
1 870	01 0 54 033	Friedrichstadt .....	3,99	2 604	1 224	653
1 871	12 0 70 244	Lenzen/ Elbe .....	57,27	2 601	1 203	45
1 872	01 0 54 036	Garding .....	3,07	2 590	1 191	844
1 873	15 2 27 340	Schafstädt .....	22,92	2 587	1 297	113
1 874	15 2 35 290	Löbejün .....	20,51	2 580	1 255	126
1 875	08 4 37 101	Scheer .....	18,72	2 567	1 259	137
1 876	16 0 31 220	Heringen/ Helme .....	20,96	2 565	1 244	122
1 877	15 2 22 300	Sandersleben .....	18,22	2 550	1 260	140
1 878	12 0 70 280	Meyenburg .....	32,46	2 549	1 240	79
1 879	08 3 36 079	Schönau im Schwarzwald .....	14,70	2 542	1 232	173
1 880	16 0 27 410	Wurzbach .....	25,09	2 532	1 236	101
1 881	14 0 26 440	Tharandt .....	17,45	2 525	1 228	145
1 882	08 1 18 059	Oberriexingen .....	8,16	2 524	1 277	309
1 883	09 4 72 118	Betzenstein .....	51,84	2 522	1 256	49
1 884	16 0 23 930	Bad Colberg-Heildburg .....	53,36	2 511	1 264	47
1 885	13 0 24 180	Neukalen .....	46,84	2 509	1 241	54
1 886	09 4 76 180	Teuschnitz .....	34,00	2 503	1 213	74
1 887	08 1 17 058	Wiesensteig .....	23,40	2 501	1 278	107
1 888	09 5 71 177	Merkendorf .....	26,07	2 493	1 241	96
1 889	13 0 29 040	Bad Sülze .....	26,35	2 491	1 238	95
1 890	16 0 15 220	Geisa .....	12,93	2 487	1 294	192
1 891	15 1 24 450	Prettin .....	28,79	2 481	1 173	86
1 892	09 5 71 198	Schillingsfürst .....	27,55	2 473	1 201	90
1 893	09 5 71 229	Wolframs-Eschenbach .....	25,46	2 473	1 206	97
1 894	12 0 68 280	Lindow .....	23,87	2 473	1 222	104
1 895	14 0 11 230	Schlettau .....	15,90	2 463	1 168	155
1 896	15 3 19 360	Schwanebeck .....	25,86	2 459	1 211	95
1 897	07 3 36 058	Lauterecken .....	8,93	2 457	1 185	275
1 898	03 3 58 018	Rethem (Aller) .....	33,76	2 445	1 219	72
1 899	09 6 73 123	Fladungen .....	46,45	2 437	1 237	52
1 900	06 6 35 017	Rosenthal .....	51,54	2 436	1 250	47
1 901	14 0 30 560	Trebsen/ Mulde .....	9,96	2 436	1 167	245
1 902	09 4 75 165	Schauenstein .....	26,66	2 422	1 190	91
1 903	07 3 39 003	Bacharach .....	23,44	2 388	1 146	102
1 904	12 0 69 448	Niemegk .....	44,81	2 382	1 183	53
1 905	12 0 61 164	Goßßen .....	35,18	2 376	1 104	68
1 906	14 0 39 370	Zöblitz .....	6,86	2 374	1 100	346
1 907	03 1 53 001	Altenau .....	4,56	2 373	1 145	520
1 908	14 0 20 190	Glashütte .....	4,95	2 352	1 104	475
1 909	08 4 37 114	Veringenstadt .....	31,25	2 351	1 174	75
1 910	09 6 75 144	Mainbernheim .....	12,23	2 317	1 141	189
1 911	15 1 44 240	Pretzsch/ Elbe .....	20,91	2 310	1 105	110
1 912	16 0 35 180	Hirschberg .....	10,97	2 306	1 088	210
1 913	12 0 69 696	Ziesar .....	23,98	2 278	1 067	95
1 914	13 0 21 970	Zarrentin .....	29,50	2 272	1 100	77
1 915	12 0 63 088	Friesack .....	43,51	2 271	1 155	52
1 916	15 2 29 040	Bad Bibra .....	22,00	2 264	1 096	103
1 917	16 0 18 190	Gebesee .....	24,02	2 261	1 110	94
1 918	12 0 62 444	Schlieben .....	30,75	2 255	1 108	73
1 919	16 0 38 200	Kindelbrück .....	13,29	2 255	1 083	170
1 920	14 0 38 030	Bernstadt .....	10,98	2 235	1 048	204
1 921	16 0 42 240	Oberhof .....	23,49	2 204	1 047	94
1 922	13 0 35 050	Franzburg .....	15,17	2 192	1 027	144
1 923	09 6 77 177	Rieneck .....	26,20	2 178	1 076	83
1 924	16 0 15 560	Stadtlengsfeld .....	20,43	2 171	1 068	106
1 925	15 3 41 160	Hadmersleben .....	23,38	2 158	1 061	92
1 926	16 0 15 310	Kaltennordheim .....	15,62	2 157	1 058	138
1 927	08 4 15 034	Hayingen .....	63,34	2 153	1 092	34
1 928	01 0 61 055	Krempe .....	3,39	2 149	1 031	634
1 929	14 0 35 130	Elstra .....	16,90	2 149	1 058	127
1 930	15 2 35 540	Wettin .....	16,95	2 142	1 031	126
1 931	16 0 14 390	Wiehe .....	20,88	2 127	1 017	102
1 932	08 4 37 047	Hettingen .....	46,06	2 123	1 081	46
1 933	13 0 41 360	Usedom .....	38,57	2 119	1 059	55
1 934	15 3 41 270	Seehausen .....	18,30	2 118	1 039	116
1 935	14 0 44 250	Bad Gotttleuba, Kurort .....	18,51	2 114	960	114

8 Städte am 31.12.1993

8.1 Fläche, Bevölkerung und Bevölkerungsdichte nach Einwohnergrößenklassen

Lfd. Nr.	Schlüssel- nummer	Stadt	Fläche km 2	Bevölkerung		Ein- wohner je km 2
				insgesamt	männlich	
1 936	15 3 17 110	Jerichow .....	40,41	2 114	1 035	52
1 937	14 0 11 080	Elterlein .....	26,23	2 103	1 001	80
1 938	12 0 63 260	Rhinow .....	31,49	2 086	1 026	66
1 939	07 3 36 105	Wolfstein .....	13,76	2 085	1 035	152
1 940	14 0 24 020	Augustsburg .....	6,08	2 071	962	341
1 941	13 0 13 300	Rerik, Ostseebad .....	23,10	2 061	1 000	89
1 942	14 0 11 220	Scheibenberg .....	5,49	2 043	997	372
1 943	16 0 39 090	Ebeleben .....	11,24	2 033	989	181
1 944	14 0 30 390	Mutschen .....	26,25	2 031	971	77
1 945	03 2 57 033	Sachsenhagen .....	15,53	2 027	1 032	131
1 946	12 0 62 496	Uebigau .....	17,02	2 021	961	119
1 947	12 0 73 188	Gartz/ Oder .....	28,99	2 017	991	70
1 948	12 0 70 324	Putlitz .....	25,18	2 014	1 009	80
1 949	13 0 29 360	Marlow .....	21,31	2 007	1 007	94
zusammen ...			11 479,03	1 305 734	634 610	114

93 Städte mit 1 000 bis unter 2 000 Einwohnern

1 950	16 0 35 490	Tanna .....	17,84	1 984	941	111
1 951	16 0 30 090	Gräfenthal .....	12,00	1 972	947	164
1 952	16 0 16 100	Creuzburg .....	24,73	1 966	948	79
1 953	16 0 28 510	Römhild .....	20,34	1 947	936	96
1 954	16 0 45 130	Hohenleuben .....	9,52	1 945	962	204
1 955	16 0 32 420	Ranis .....	10,55	1 939	920	184
1 956	15 2 28 070	Eckartsberga .....	20,12	1 938	916	96
1 957	08 1 27 047	Langenburg .....	31,39	1 925	958	61
1 958	16 0 38 300	Rastenberg .....	12,90	1 922	932	149
1 959	07 1 41 068	Katzenelnbogen .....	9,20	1 914	866	208
1 960	14 0 25 290	Siebenlehn .....	15,98	1 903	902	119
1 961	14 0 27 190	Köhren-Sahlis .....	12,13	1 876	890	155
1 962	12 0 61 332	Mittenwalde .....	19,09	1 873	898	98
1 963	14 0 50 310	Stolpen .....	10,62	1 872	903	176
1 964	12 0 64 084	Buckow/ Märk. Schweiz .....	14,31	1 871	880	131
1 965	16 0 30 220	Oberweißbach/ Thür. Wald .....	6,36	1 864	881	293
1 966	15 1 18 290	Wörlitz .....	28,05	1 854	876	66
1 967	16 0 13 430	Plaue .....	18,19	1 849	891	102
1 968	13 0 32 130	Garz/ Rügen .....	18,78	1 839	901	98
1 969	08 1 25 103	Widdern .....	25,23	1 822	896	72
1 970	16 0 34 250	Leutenberg .....	18,89	1 818	893	96
1 971	07 2 32 088	Neuerburg .....	10,22	1 812	902	177
1 972	12 0 72 012	Baruth .....	18,72	1 808	896	97
1 973	14 0 58 430	Wildenfels .....	2,73	1 808	853	662
1 974	14 0 57 250	Wolkenstein .....	4,73	1 797	826	380
1 975	09 6 79 114	Aub .....	17,52	1 793	935	102
1 976	14 0 17 240	Sayda .....	20,57	1 793	850	87
1 977	15 3 39 120	Kroppenstedt .....	38,63	1 793	881	46
1 978	08 3 35 001	Aach .....	10,69	1 765	893	165
1 979	07 1 41 121	Loreleystadt Sankt Goarshausen .....	7,00	1 764	849	252
1 980	07 3 40 211	Hornbach .....	13,32	1 762	890	132
1 981	13 0 41 190	Lassan .....	12,60	1 753	874	139
1 982	14 0 45 640	Mühltroff .....	18,71	1 753	824	94
1 983	13 0 35 240	Richtenberg .....	15,62	1 751	842	112
1 984	14 0 44 020	Berggießhübel, Kurort .....	12,65	1 750	839	138
1 985	09 6 79 182	Röttingen .....	27,23	1 746	870	64
1 986	12 0 64 268	Lebus .....	27,24	1 698	860	62
1 987	09 5 74 160	Velden .....	21,33	1 695	823	79
1 988	09 6 76 158	Stadtprozelten .....	10,84	1 691	840	156
1 989	12 0 61 492	Teupitz .....	47,98	1 689	852	35
1 990	15 3 40 010	Arneburg .....	26,44	1 684	795	64
1 991	09 6 75 149	Marktsteft .....	10,49	1 654	817	158
1 992	14 0 38 200	Herrnhut .....	1,99	1 654	779	831
1 993	15 2 46 230	Osterfeld .....	7,07	1 639	767	232
1 994	12 0 73 084	Brüssow .....	37,13	1 621	801	44
1 995	16 0 17 050	Bürgel .....	4,81	1 615	773	336
1 996	15 2 37 490	Stolberg/ Harz, Kurort .....	67,52	1 611	763	24
1 997	16 0 17 340	Schkölen .....	9,07	1 608	774	177
1 998	16 0 27 170	Lehesten .....	17,77	1 603	771	90
1 999	15 2 11 020	Cochstedt .....	29,13	1 597	775	55
2 000	14 0 11 150	Jöhstadt .....	14,28	1 573	773	110
2 001	14 0 52 330	Schildau, Gneisenaustadt .....	20,50	1 573	773	77
2 002	09 4 79 127	Hohenberg a.d. Eger .....	8,21	1 566	746	191

8 Städte am 31.12.1993

8.1 Fläche, Bevölkerung und Bevölkerungsdichte nach Einwohnergrößenklassen

Lfd. Nr.	Schlüssel- nummer	Stadt	Fläche km 2	Bevölkerung		Ein- wohner je km 2
				insgesamt	männlich	
2 003	15 2 33 250	Schraplau .....	7,05	1 564	743	222
2 004	09 5 71 189	Ornbau .....	15,15	1 552	782	102
2 005	16 0 16 030	Berka/ Werra .....	7,94	1 545	781	195
2 006	14 0 20 180	Geising .....	14,78	1 519	725	103
2 007	16 0 35 110	Gefell .....	10,98	1 495	706	136
2 008	12 0 61 308	Lieberose .....	37,16	1 468	714	40
2 009	16 0 25 440	Orlamünde .....	7,58	1 417	678	187
2 010	15 1 26 370	Radegast .....	3,95	1 415	662	358
2 011	16 0 35 420	Saalebürg .....	27,02	1 382	667	51
2 012	09 3 74 140	Neustadt a. Kulm .....	20,30	1 364	674	67
2 013	03 1 53 015	Wildemann .....	3,34	1 363	656	408
2 014	14 0 14 830	Weißenberg .....	10,50	1 349	646	128
2 015	06 6 34 023	Schwarzenborn .....	26,90	1 342	699	50
2 016	12 0 68 132	Freyenstein .....	34,21	1 332	646	39
2 017	16 0 43 810	Tannroda .....	17,08	1 330	627	78
2 018	15 1 47 210	Lindau .....	34,64	1 322	618	38
2 019	14 0 17 080	Frauenstein .....	12,97	1 312	637	101
2 020	13 0 28 340	Penkun .....	29,16	1 284	615	44
2 021	16 0 39 080	Clingen .....	10,75	1 241	601	115
2 022	07 1 41 069	Kaub .....	12,98	1 211	591	93
2 023	09 4 75 146	Lichtenberg .....	9,47	1 196	570	126
2 024	07 3 33 054	Obermoschel .....	10,15	1 194	569	118
2 025	16 0 33 520	Remda .....	16,80	1 186	583	71
2 026	15 1 24 550	Seyda .....	12,54	1 174	601	94
2 027	09 4 77 129	Kupferberg .....	8,28	1 153	577	139
2 028	07 2 32 070	Kyllburg .....	4,62	1 147	554	248
2 029	15 3 32 080	Güntersberge .....	32,73	1 134	542	35
2 030	14 0 44 680	Stadt Wehlen .....	3,03	1 130	519	373
2 031	12 0 62 468	Sonnenwalde .....	9,58	1 117	539	117
2 032	15 2 23 130	Stößen .....	7,29	1 105	533	152
2 033	12 0 69 476	Pritzerbe .....	39,38	1 095	522	28
2 034	12 0 62 460	Schönnewalde .....	24,05	1 078	523	45
2 035	16 0 43 100	Buttelstedt .....	8,90	1 065	525	120
2 036	09 6 77 181	Rothenfels .....	12,23	1 045	527	85
2 037	14 0 50 130	Hohnstein .....	17,68	1 036	502	59
2 038	16 0 25 090	Dornburg/ Saale .....	10,40	1 032	514	99
2 039	16 0 43 480	Magdala .....	8,63	1 027	518	119
2 040	14 0 20 050	Bärenstein .....	11,97	1 024	502	86
2 041	15 3 21 140	Sandau/ Elbe .....	18,58	1 009	483	54
2 042	15 3 19 090	Dardesheim .....	14,84	1 003	495	68
zusammen ...			1 574,55	144 069	69 809	91

17 Städte unter 1 000 Einwohnern

2 043	16 0 35 590	Ziegenrück .....	8,24	996	468	121
X 2 044	16 0 26 380	Thamsbrück .....	12,55	983	481	78
2 045	16 0 39 160	Großenehrich .....	17,34	982	479	57
2 046	15 3 31 800	Werben/ Elbe .....	29,75	980	479	33
2 047	12 0 62 500	Wahrenbrück .....	14,95	921	467	62
2 048	15 3 30 080	Großalsleben .....	11,24	905	446	81
2 049	12 0 73 580	Vierraden .....	19,06	872	435	46
2 050	12 0 61 328	Märkisch Buchholz .....	24,65	868	423	35
X 2 051	14 0 20 280	Lauenstein .....	6,57	865	404	132
2 052	14 0 44 410	Liebstadt .....	15,56	846	410	54
2 053	12 0 67 136	Friedland .....	13,32	744	388	56
2 054	12 0 73 228	Greiffenberg .....	15,20	738	355	49
2 055	03 3 54 021	Schnackenburg .....	23,92	735	363	31
2 056	16 0 43 560	Neumark .....	8,64	552	272	64
2 057	16 0 33 620	Teichel .....	9,00	540	268	60
2 058	16 0 23 800	Ummerstadt .....	15,70	522	263	33
2 059	01 0 59 002	Arns .....	0,45	375	196	833
zusammen ...			246,14	13 424	6 597	55

8 Städte am 31.12.1993

8.2 Nach Ländern und Einwohnergrößenklassen

Land	Gemeinden insgesamt 1)	Darunter Städte								
		insgesamt	davon mit ... bis unter ... Einwohnern							
			unter 1 000	1 000 5 000	5 000 10 000	10 000 20 000	20 000 50 000	50 000 100 000	100 000 500 000	500 000 und mehr
Anzahl										
Baden-Württemberg	1 111	303	-	42	79	93	65	15	8	1
Bayern	2 051	312	-	62	95	98	39	10	7	1
Berlin	1	1	-	-	-	-	-	-	-	1
Brandenburg	1 700	116	5	48	19	20	19	3	2	-
Bremen	2	2	-	-	-	-	-	-	1	1
Hamburg	1	1	-	-	-	-	-	-	-	1
Hessen	426	186	-	20	40	73	41	7	4	1
Mecklenburg-Vorpommern	1 084	85	-	39	19	17	4	4	2	-
Niedersachsen	1 032	157	1	12	25	45	55	11	7	1
Nordrhein-Westfalen	396	262	-	2	13	55	118	44	25	5
Rheinland-Pfalz	2 304	116	-	32	47	18	11	4	4	-
Saarland	52	17	-	-	-	4	11	1	1	-
Sachsen	1 564	181	2	70	44	37	21	3	4	-
Sachsen-Anhalt	1 330	128	2	69	21	12	20	2	2	-
Schleswig-Holstein	1 131	61	1	8	14	19	14	3	2	-
Thüringen	1 585	131	6	65	27	12	15	3	3	-
Deutschland	15 770	2 059	17	469	443	503	433	110	72	12

Prozent

Baden-Württemberg	100	-	13,86	26,07	30,69	21,45	4,95	2,64	0,33
Bayern	100	-	19,87	30,44	31,41	12,50	3,20	2,24	0,32
Berlin	100	-	-	-	-	-	-	-	100,00
Brandenburg	100	4,31	41,37	16,37	17,24	16,37	2,58	1,72	-
Bremen	100	-	-	-	-	-	-	50,00	50,00
Hamburg	100	-	-	-	-	-	-	-	100,00
Hessen	100	-	10,75	21,50	39,24	22,04	3,76	2,15	0,53
Mecklenburg-Vorpommern	100	-	45,88	22,35	20,00	4,70	4,70	2,35	-
Niedersachsen	100	0,63	7,64	15,92	28,66	35,03	7,00	4,45	0,63
Nordrhein-Westfalen	100	-	0,76	4,96	20,99	45,03	16,79	9,54	1,90
Rheinland-Pfalz	100	-	27,58	40,51	15,51	9,48	3,44	3,44	-
Saarland	100	-	-	-	23,52	64,70	5,88	5,88	-
Sachsen	100	1,10	38,67	24,30	20,44	11,60	1,65	2,20	-
Sachsen-Anhalt	100	1,56	53,90	16,40	9,37	15,62	1,56	1,56	-
Schleswig-Holstein	100	1,63	13,11	22,95	31,14	22,95	4,91	3,27	-
Thüringen	100	4,58	49,61	20,61	9,16	11,45	2,29	2,29	-
Deutschland	100	0,82	22,77	21,51	24,42	21,02	5,34	3,49	0,58

1) Einschl. der bewohnten gemeindefreien Gebiete.