

Statistisches Bundesamt

Amtliche Schlüsselnummern und Bevölkerungsdaten der Gemeinden und Verwaltungsbezirke in der Bundesrepublik Deutschland

Ausgabe 1993

Statist. Bundesamt - Bibliothek



09-04433

— METZLER —
POESCHEL

Herausgeber:

Statistisches Bundesamt, Wiesbaden, Gustav-Stresemann-Ring 11

Postanschrift:

Statistisches Bundesamt
65180 Wiesbaden

Verlag:

Metzler-Poeschel, Stuttgart

Verlagsauslieferung:

Hermann Leins GmbH & Co. KG

Postfach 11 52

72125 Kusterdingen

Telefon: 07071/935350

Telex: 7 262 891 mepo d

Telefax: 07071/33653

Erscheinungsfolge: jährlich

Erschienen im August 1994

Preis: DM 40,10

Bestellnummer: 3400200 - 93700

ISBN 3-8246-0370-5

© Statistisches Bundesamt, Wiesbaden 1994

Vervielfältigung - außer für gewerbliche Zwecke - mit Quellenangabe gestattet

Inhalt

	Seite
Vorbemerkung	6
Einführung	7
Entwicklung der Zahl der kreisfreien Städte, Landkreise und Gemeinden 1951 bis 1993	9
Schematische Übersicht über Aufbau und Inhalt der Gemeindeschlüsselnummern	10
Verwaltungsgliederung des Bundesgebietes am 31.12.1992	13
Bevölkerungsdichte in den Kreisen der Bundesrepublik Deutschland am 31.12.1992	15
Karte der Bundesrepublik Deutschland mit Länder- und Regierungsbezirksgrenzen nach dem Stand 31.12.1992	17
Verwaltungsgrenzenkarten der Länder nach dem Stand 31.12.1992	
01 Schleswig-Holstein	89
02 Hamburg	89
03 Niedersachsen	109
04 Bremen	109
05 Nordrhein-Westfalen	131
06 Hessen	143
07 Rheinland-Pfalz	155
08 Baden-Württemberg	193
09 Bayern	215
10 Saarland	255
11 Berlin	259
12 Brandenburg	259
13 Mecklenburg-Vorpommern	291
14 Sachsen	313
15 Sachsen-Anhalt	343
16 Thüringen	369

T a b e l l e n t e i l

1 Kreisfreie Städte und Landkreise am 31.12.1992	
1.1 Fläche, Bevölkerung und Bevölkerungsdichte in den kreisfreien Städten und Landkreisen .	19
1.2 Regierungsbezirke, kreisfreie Städte und Landkreise in alphabetischer Ordnung	43
2 Gemeinden, Fläche und Bevölkerung in den Gemeindeverbänden am 31.12.1992	48
3 Gemeinden in systematischer Ordnung mit Schlüsselnummer, Fläche, Bevölkerung, Bevölkerungsdichte und Postleitzahl am 31.12.1992	
01 Schleswig-Holstein	91
02 Hamburg	107
03 Niedersachsen	111
04 Bremen	129
05 Nordrhein-Westfalen	133
06 Hessen	145
07 Rheinland-Pfalz	157
08 Baden-Württemberg	195
09 Bayern	217
10 Saarland	257
11 Berlin	261
12 Brandenburg	262
13 Mecklenburg-Vorpommern	293
14 Sachsen	315
15 Sachsen-Anhalt	345
16 Thüringen	371
4 Gemeinden in alphabetischer Ordnung mit Schlüsselnummer, Bevölkerung und Postleitzahl am 31.12.1992	399
5 Gemeinden mit 5 000 Einwohnern und mehr nach Einwohnergrößenklassen mit ihrer Postleitzahl, Fläche, Bevölkerung und Bevölkerungsdichte am 31.12.1992	811

6	Kreisfreie Städte, Landkreise und Gemeinden nach Größenklassen	
6.1	Gemeinden von 1950 bis 1992 nach Einwohnergrößenklassen	849
6.2	Kreisfreie Städte und Landkreise in den Ländern am 31.12.1992	850
6.3	Gemeinden in den Ländern am 31.12.1992 nach Einwohnergrößenklassen	852
6.4	Gemeinden in den Ländern am 31.12.1992 nach Flächengrößenklassen	854
6.5	Gemeinden in den Ländern am 31.12.1992 nach der Bevölkerungsdichte	856
7	Die kleinsten und größten Gemeinden und Kreise nach der Fläche, Bevölkerung und Bevölkerungsdichte am 31.12.1992	
7.1	Die 10 kleinsten Gemeinden	858
7.2	Die 10 größten Gemeinden	859
7.3	Die 20 kleinsten Kreise	860
7.4	Die 20 größten Kreise	861
8	Städte am 31.12.1992	
8.1	Fläche, Bevölkerung und Bevölkerungsdichte nach Einwohnergrößenklassen	862
8.2	Nach Ländern und Einwohnergrößenklassen	891
9	Postleitzonen, Postleiträume und Postleitbereiche mit ihrer Fläche, Bevölkerung und Zahl der Gemeinden am 31.12.1992	
9.1	Verkehrsgebiet West	892
9.2	Verkehrsgebiet Ost	899

Angaben für die Bundesrepublik Deutschland nach dem Gebietsstand seit dem 3.10.1990.

Zeichenerklärung

- = nichts vorhanden
- x = Tabellenfach gesperrt, weil
Aussage nicht sinnvoll
- 0 = weniger als die Hälfte von 1
in der letzten besetzten Stelle,
jedoch mehr als nichts
- . = Zahlenwert unbekannt

Abkürzungen

BB	=	Brandenburg	NI	=	Niedersachsen
BE	=	Berlin	NW	=	Nordrhein-Westfalen
BW	=	Baden-Württemberg	RP	=	Rheinland-Pfalz
BY	=	Bayern	SH	=	Schleswig-Holstein
HB	=	Bremen	SL	=	Saarland
HE	=	Hessen	SN	=	Sachsen
HH	=	Hamburg	ST	=	Sachsen-Anhalt
MV	=	Mecklenburg-Vorpommern	TH	=	Thüringen
			Km ²	=	Quadratkilometer

a.	=	am, an	Odw.	=	Odenwald
a. d.	=	an dem, an den, an der, auf der	OFr.	=	Oberfranken
b.	=	bei	OL	=	Oberlausitz
Bay.	=	Bayern	OPf.	=	Oberpfalz
Erzgeb.	=	Erzgebirge	Reg.-Bez.	=	Regierungsbezirk
Gde.	=	Gemeinde	Rhld.	=	Rheinland
gemfr.	=	gemeindefrei	Sa.	=	Sachsen
hl.	=	heilig	Schw.	=	Schwaben
i.	=	im, in	St.	=	Sankt
i. d.	=	in dem, in den, in der	Thür.	=	Thüringen
MFr.	=	Mittelfranken	UFr.	=	Unterfranken
NB	=	Niederbayern	v. d.	=	vor der
NL	=	Niederlausitz	Vogtl.	=	Vogtland
OB	=	Oberbayern	Westf.	=	Westfalen

Vorbemerkung

Das vorliegende, überwiegend maschinell erstellte Verzeichnis weist alle politisch selbständigen Gemeinden sowie kreisfreie Städte und Landkreise des Bundesgebietes zum Gebietsstand 31.12.1992 mit deren Schlüsselnummer in systematischer und alphabetischer Ordnung nach.

Neben den Karten über die Verwaltungsgrenzen der Bundesländer sind strukturelle Daten der Gemeinden, der kreisfreien Städte und Landkreise, der Gemeindeverbände und der Postleiteinheiten enthalten.

Ferner werden Gemeinden, kreisfreie Städte und Landkreise nach bestimmten Größenklassenmerkmalen nachgewiesen.

Im übrigen möchten wir darauf hinweisen, daß die in diesem Verzeichnis enthaltenen Angaben als "Gemeindedatei" auch auf maschinellm Datenträger zur Verfügung gestellt werden können. Diesbezügliche Anfragen bitten wir, an das Statistische Bundesamt, Postfach 55 28, 65 180 Wiesbaden zu richten

Einführung

Die in dieser Veröffentlichung verwendete **Gemeinde-schlüsselnummer** ist 8-stellig und besteht aus vier Gliederungseinheiten, die durch Zwischenräume voneinander getrennt sind, um die systematische Gliederung der Verwaltungseinheiten deutlich zu machen:

Die Schlüsselung erfolgt für

- die Länder in der 1. und 2. Stelle,
- die Regierungsbezirke in der 3. Stelle,
(falls in einem Bundesland keine Regierungsbezirke vorhanden sind, ist diese Stelle mit "0" besetzt),
- die kreisfreien Städte/Stadtkreise und Landkreise in der 4. und 5. Stelle (in Baden-Württemberg kennzeichnet die 4. Stelle auch die Zugehörigkeit zu einer Region),
- die Gemeinden in der 6. bis 8. Stelle.

Zu der regionalen Aufgliederung ist folgendes anzumerken:

Regionen (nur in Baden-Württemberg) sind die Gebiete der fünf Mittelverbände. Diese sind nach dem Regionalverbandsgesetz vom 26. Jul. 1973 Körperschaften öffentlichen Rechts. Sie verwalten ihre Angelegenheiten im Rahmen der Gesetze unter eigener Verantwortung, sind Träger der Regionalplanung und wirken nach Maßgabe dieses Gesetzes bei der Landesplanung mit.

Bei den **Gemeindeverbänden** handelt es sich um einen teilweise freiwilligen - Zusammenschluß von Gemeinden unter Beibehaltung der Selbständigkeit der Gemeinden. Der Aufgabenbereich der Gemeindeverbände kann von der Beratung und Unterstützung der Mitgliedsgemeinden bei der Erfüllung ihrer Aufgaben bis hin zur eigenständigen Wahrnehmung von gemeindlichen oder staatlichen Angelegenheiten reichen. Die Gemeindeverbände werden in Schleswig-Holstein als Amt bzw. Kirchspielslandgemeinde, in Niedersachsen als Samtgemeinde, in Rheinland-Pfalz als Verbandsgemeinde, in Baden-Württemberg und Bayern als Verwaltungsgemeinschaft, in Brandenburg und in Mecklenburg-Vorpommern als Ämter bezeichnet.

Die Bezeichnung **Bad** ist Bestandteil des Gemeindennamens. Gemeinden mit dem Namensteil "Bad" sind daher im alphabetischen Verzeichnis entsprechend eingeordnet.

Die Bezeichnung **Stadt** führen die Gemeinden, denen diese Bezeichnung nach dem bisherigen Recht zusteht oder auf Antrag von der Landesregierung verliehen wird. Eine **kreisfreie Stadt (Stadtkreis)** wird gebildet, wenn eine Gemeinde eine gewisse in der jeweiligen Gemeinde- oder Kreisordnung bestimmte Größe erreicht hat oder ihr dieser Status durch besondere landesgesetzliche Regelung verliehen wird.

Gemeindefreie Gebiete (nur in Schleswig-Holstein, Niedersachsen, Hessen, Rheinland-Pfalz, Baden-Württemberg und Bayern) sind die keiner Gemeinde zugeordneten Teile eines Bundeslandes. Es handelt sich meistens um Staatsforste, Seen, Truppenübungsplätze und Ödland. Die gemeindefreien Gebiete werden in Schleswig-Holstein als Forstgutsbezirk, in Niedersachsen - teilweise - als gemeindefreier Bezirk, in Hessen und Rheinland-Pfalz als Gutsbezirk und in Baden-Württemberg als Gutsbezirk und gemeindefreier Grundbesitz bezeichnet. Es ist zwischen bewohnten und unbewohnten gemeindefreien Gebieten zu unterscheiden. Die bewohnten gemeindefreien Gebiete werden in der Statistik als selbständige Gemeinden betrachtet und zählen somit auch zum Bestand der Gemeinden.

Die **Flächenangabe** für die Gemeinde ist grundsätzlich die Gemarkungsfläche (Katasterfläche) am 31.12.1992. Aus arbeitsorganisatorischen Gründen können jedoch für einige neu gegründeten Gemeinden der Länder Brandenburg und Mecklenburg-Vorpommern noch keine Flächen angegeben werden.

Diese Angaben beziehen sich auf die Landfläche Deutschlands bis zur sogenannten Küstenlinie - das ist die Grenze zwischen Meer und Festland bei einem mittleren Wasserstand - einschl. der Binnengewässer aber ohne den Bodensee.

Bei den Angaben zur **Bevölkerung** - die in dieser Veröffentlichung auch mit "Einwohner" bezeichnet wird - handelt es sich um Ergebnisse der Bevölkerungsfortschreibung zum 31.12.1992 auf der Basis der Volkszählung vom 25.6.1987 bzw. 1990 für die neuen Länder und Berlin-Ost auf der Basis einer Auszählung des zentralen Einwohnerregisters der ehem. DDR zum 01.10.1990. Der Feststellung der Einwohnerzahlen lag im früheren Bundesgebiet bis Anfang 1983 der Wohnbevölkerungsbegriff zugrunde. Danach gehörten Personen mit nur einer Wohnung zur Wohnbevölkerung der Gemeinde, in der sich diese Wohnung befand. Personen mit mehr als einer Wohnung oder Unterkunft wurden der Wohnbevölkerung derjenigen Gemeinde zugeordnet, von der aus sie ihrer Arbeit oder Ausbildung nachgingen. Soweit sie weder berufstätig waren noch sich in Ausbildung befanden, war die Wohnung oder Unterkunft maßgebend, in der sie sich überwiegend aufhielten.

Mit der Einführung neuer Meldegesetze in allen Bundesländern des früheren Bundesgebietes haben die statistischen Landesämter im April 1983 die Fortschreibung ihrer Einwohnerzahlen auf den neuen Begriff der Bevölkerung am Ort der alleinigen bzw. Hauptwohnung umgestellt. Der Begriff der Hauptwohnung wird in § 12 Abs. 2 des Melderechtsrahmengesetzes vom 16. August 1980 (BGBl. I S. 1429) wie folgt definiert:

Hauptwohnung ist die vorwiegend benutzte Wohnung des Einwohners.

Hauptwohnung eines verheirateten Einwohners, der nicht dauernd getrennt von seiner Familie lebt, ist die vorwiegend benutzte Wohnung der Familie. In Zweifelsfällen ist die vorwiegend benutzte Wohnung dort, wo der Schwerpunkt der Lebensbeziehungen des Einwohners liegt.

Die ab April 1983 festgestellten Einwohnerzahlen entsprechen somit - insbesondere wegen der anderen Zuordnung von verheirateten, nicht dauernd von ihrer Familie getrennt lebenden Personen mit mehreren Wohnungen im Bundesgebiet - nicht mehr voll dem bisherigen Wohnbevölkerungsbegriff. Aus diesem Grund wird ab der Ausgabe 1984 dieses Verzeichnisses die Bezeichnung "Wohnbevölkerung" generell durch "Bevölkerung" ersetzt.

Die fortgeschriebenen Bevölkerungszahlen für die neuen Länder und Berlin-Ost basieren auf dem Begriff der "Wohnbevölkerung", der bis zum Frühjahr 1983 auch im früheren Bundesgebiet verwendet wurde.

Nach dem Inkrafttreten der Meldegesetze in den neuen Bundesländern findet der Begriff der Bevölkerung am Ort der alleinigen bzw. Hauptwohnung auch dort Anwendung.

Zur Bevölkerung zählen - wie bisher - auch die in Deutschland gemeldeten Ausländer (einschließlich Staatenlose).

Nicht zur Bevölkerung gehören hingegen - wie bisher - die Angehörigen der ausländischen Stationierungstreitkräfte sowie der ausländischen diplomatischen und konsularischen Vertretungen mit ihren Familienangehörigen.

Bevölkerungsdichte ist die Einwohnerzahl je Quadratkilometer (km²).

Am 1. Juli 1993 ist eine 5-stellige Postleitzahl eingeführt worden. Aus technischen Gründen konnte sie jedoch noch nicht in dieses Verzeichnis aufgenommen werden. In den Fällen, in denen für eine Gemeinde mehrere Postleitzahlen vergeben wurden, ist geplant, diejenige Postleitzahl aufzunehmen, die für den örtlichen Bereich (Zustellbezirk) gilt, in dem sich die Gemeinde- (Stadt-)verwaltung (Sitz des Oberbürgermeisters bzw. Stadtdirektors oder Ortsbürgermeisters) befindet.

Die Postleitzahlen des "alten" Systems sind auf der Dezimalklassifikation aufgebaut und bestehen aus vier Stellen. Die 1. Stelle bezeichnet die Leitzone, die 2. Stelle den Leitraum, die 3. Stelle den Leitbereich und die 4. Stelle das Leitamt bzw. die Postverteilungsstelle. Gemeinden, die postalisch von Zustellbezirken verschiedener Leitbereiche betreut werden, sind ungeteilt den Leitbereichen zugeordnet worden, in denen ihr Bevölkerungsschwerpunkt liegt.

Zu einem Postleitzahlbereich (3-stellig) gehören ein oder mehrere Verwaltungspostämter, von denen die Post auf die zum Leitbereich gehörenden Postorte (4-stellig) verteilt wird.

Bei den Postleitzahlen des alten Systems war einer im früheren Bundesgebiet gelegenen Gemeinde ein "W", derjenigen einer ostdeutschen Gemeinde ein "O" voranzustellen.

Auch die neuen Postleitzahlen sind auf der Dezimalklassifikation aufgebaut. Ein regionaler Bezug läßt sich allerdings nur in der 1. Stelle herstellen. Bereits ab der 2. Stelle sind Überschneidungen von Gemeinde- (Stadt-)grenzen möglich, sodaß eine genaue Zuordnung zu einer bestimmten Gemeinde (Stadt) nicht immer gegeben ist.

Entwicklung der Zahl der kreisfreien Städte, Landkreise und Gemeinden

Stichtag	Anzahl der			
	Kreise			Gemeinden
	insgesamt	kreisfreie Städte	Landkreise	
Früheres Bundesgebiet				
31.12.1951 ¹⁾	558	140	418	24 176
31.12.1952 ¹⁾	558	140	418	24 191
31.12.1953 ¹⁾	557	139	418	24 201
31.12.1954 ¹⁾	557	139	418	24 202
31.12.1955 ¹⁾	558	140	418	24 202
31.12.1956	566	141	425	24 531
31.12.1957	566	141	425	24 529
31.12.1958	566	141	425	24 526
31.12.1959	566	141	425	24 512
31.12.1960	566	141	425	24 496
31.12.1961	566	141	425	24 500
31.12.1962	566	141	425	24 489
31.12.1963	566	141	425	24 480
31.12.1964	565	140	425	24 447
31.12.1965	565	140	425	24 438
31.12.1966	564	139	425	24 386
31.12.1967	564	139	425	24 357
31.12.1968	564	139	425	24 182
31.12.1969	550	137	413	23 040
31.12.1970	542	136	406	22 155
31.12.1971	542	136	406	19 795
31.12.1972	429	112	317	15 794
31.12.1973	393	110	283	14 930
31.12.1974	371	104	267	12 161
31.12.1975	344	94	250	10 841
31.12.1976	343	93	250	10 652
31.12.1977	327	92	235	10 391
31.12.1978	327	92	235	8 519
31.12.1979	327	91	236	8 505
31.12.1980	328	91	237	8 501
31.12.1981	328	91	237	8 504
31.12.1982	328	91	237	8 505
31.12.1983	328	91	237	8 507
31.12.1984	328	91	237	8 506
31.12.1985	328	91	237	8 506
31.12.1986	328	91	237	8 504
31.12.1987	328	91	237	8 505
31.12.1988	328	91	237	8 505
31.12.1989	328	91	237	8 506
31.12.1990	328	91	237	8 506
31.12.1991	328	91	237	8 504
31.12.1992	328	91	237	8 504
31.12.1993	328	91	237	8 506
Deutschland				
31.12.1990	543	117	426	16 128
31.12.1991	543	117	426	16 098
31.12.1992	543	117	426	16 032
31.12.1993	517	115	402	15 770

1) Ohne Saarland.

Schematische Übersicht über Aufbau und Inhalt der Gemeindegeschlüsselnummern*)

	1	2	3	4	5	6	7	8
Schleswig-holstein								
Land	0	1						
Regierungsbezirk	0	1	0					
kreisfreie Städte	0	1	0	01 bis 04		0	0	0
Kreise	0	1	0	51 bis 62				
kreisangehörige Gemeinden	0	1	0	51 bis 62		001	bis	182
gemeindefreies Gebiet ²⁾	0	1	0	5	3	1	0	5
gemeindefreies Gebiet ³⁾	0	1	0	6	0	0	1	4
Hamburg								
Land	0	2						
kreisfreie Stadt	0	2	0	0	0	0	0	0
Niedersachsen								
Land	0	3						
Regierungsbezirke	0	3	1 bis 4					
kreisfreie Städte	0	3	1 bis 4	01 bis 05		0	0	0
Landkreise	0	3	1 bis 4	51 bis 62				
kreisangehörige Gemeinden	0	3	1 bis 4	51 bis 62		001	bis	060
gemeindefreie Gebiete	0	3	1 bis 4	51 bis 58		501	bis	508
darunter: bewohnt	0	3	3	5	1	5	0	1
	0	3	3	5	8	5	0	1
Bremen								
Land	0	4						
kreisfreie Städte	0	4	0	11 bis 12		0	0	0
Nordrhein-Westfalen								
Land	0	5						
Regierungsbezirke	0	5	1 bis 9					
kreisfreie Städte	0	5	1 bis 9	11 bis 24		0	0	0
Kreise	0	5	1 bis 9	54 bis 82				
kreisangehörige Gemeinden	0	5	1 bis 9	54 bis 82		004	bis	096
Hessen								
Land	0	6						
Regierungsbezirke	0	6	4 bis 6					
kreisfreie Städte	0	6	4 bis 6	11 bis 14		0	0	0
Landkreise	0	6	4 bis 6	31 bis 40				
kreisangehörige Gemeinden	0	6	4 bis 6	31 bis 40		001	bis	029
gemeindefreie Gebiete	0	6	4 bis 6	31 bis 36		2	0	0

Fußnoten siehe S. 12.

schematische Übersicht über Aufbau und Inhalt der Gemeindegemeinschaftennummern*)

1	2	3	4 ¹⁾	5 ¹⁾	6	7	8
---	---	---	-----------------	-----------------	---	---	---

Rheinland-Pfalz

Land	0	1					
Regierungsbezirke	0	1	1 bis 3				
Kreisfreie Städte	0	2	1 bis 3	11 bis 13			
Landkreise	0	3	1 bis 3	14 bis 16			
kreisangehörige Gemeinden		4	1 bis 3	1 bis 43	101 bis 104		
gemeindefreies Gebiet (unbewohnt)		5	1	1	1	1	1

Baden-Württemberg

Land	0	1					
Regierungsbezirke	0	1	1 bis 4				
Stadtkreise	0	2	1 bis 4	11 bis 14			
Landkreise	0	3	1 bis 4	15 bis 17			
kreisangehörige Gemeinden		4	1 bis 4	18 bis 27	101 bis 104		
gemeindefreies Gebiet (unbewohnt)		5	1	1	1	1	1
gemeindefreies Gebiet (bewohnt)	0	6	4	1	1	1	1

Bayern

Land	0	1					
Regierungsbezirke	0	1	1 bis 7				
Kreisfreie Städte	0	2	1 bis 7	61 bis 65			
Landkreise	0	3	1 bis 7	71 bis 90			
kreisangehörige Gemeinden		4	1 bis 7	71 bis 89	111 bis 114		
gemeindefreies Gebiet (unbewohnt)		5	1 bis 7	71 bis 89	1	1	1

Saarland

Land	1						
Regierungsbezirk	1	0	0				
Landkreise (einschl. Stadtverband)	1	0	0	41 bis 46			
kreisangehörige Gemeinden	1	0	0	41 bis 46	100 bis 104		

Berlin

Land	1	1					
Kreisfreie Stadt	1	1	0	0	0	0	0
Berlin (westl. Stadtbezirke)	1	1	1	0	0	0	0
Berlin (östl. Stadtbezirke)	1	1	2	0	0	0	0

Brandenburg

Land	1	2					
Regierungsbezirke	1	2	0				
Stadtkreise	1	2	0	11 bis 16			
Landkreise	1	2	0	11 bis 16			
kreisangehörige Gemeinden	1	2	0		101 bis 104		

Schematische Übersicht über Aufbau und Inhalt der Gemeindeschlüsselnummern*)

	1	2	3	4	5	6	7	8
Mecklenburg-Vorpommern								
Land	1	3						
Regierungsbezirke	1	3	0					
Stadtkreise	1	3	0	01 bis 06		0	0	0
Landkreise	1	3	0	11 bis 41				
kreisangehörige Gemeinden	1	3	0	11 bis 41		010	bis	990
Sachsen								
Land	1	4						
Regierungsbezirke	1	4	0					
Stadtkreise	1	4	0	01 bis 06		0	0	0
Landkreise	1	4	0	11 bis 58				
kreisangehörige Gemeinden	1	4	0	11 bis 41		010	bis	850
Sachsen-Anhalt								
Land	1	5						
Regierungsbezirke	1	5	1 bis 3					
Stadtkreise	1	5	1 bis 3	01 bis 03		0	0	0
Landkreise	1	5	1 bis 3	11 bis 47				
kreisangehörige Gemeinden	1	5	1 bis 3	11 bis 47		010	bis	860
Thüringen								
Land	1	6						
Regierungsbezirke	1	6	0					
Stadtkreise	1	6	0	01 bis 05		0	0	0
Landkreise	1	6	0	11 bis 45				
kreisangehörige Gemeinden	1	6	0	11 bis 45		010	bis	970

*) Siehe auch einführenden Text auf S. 6.

1) In Baden-württemberg kennzeichnet die vierte Stelle die Zugehörigkeit zu einer Region, während in der fünften Stelle der Kreis angegeben wird.

2) Die bewohnten Teile gehören als Exklaven zur Gemeinde Aumühle.

3) Die bewohnten Teile gehören als Exklaven zu den Gemeinden Bark, Hartenholm, Heidmühlen und Wahlstedt, Stadt.

L 2 Fläche, Bevölkerung und Verwaltungsgliederung am 31.12.1992

Land	Fläche km ²	Bevölkerung		Einwohner je 2 km	Kreisfreie Städte	Landkreise	Gemeinden 1)
		insgesamt	männlich				
01 Schleswig-Holstein	15 731,85	2 679 575	1 306 114	170	4	11	1 131
02 Hamburg	755,31	1 688 785	809 568	2 236	1	-	1
03 Niedersachsen	47 347,58	7 577 520	3 692 928	160	9	38	1 030
04 Bremen	404,23	685 945	329 987	1 697	2	-	2
05 Nordrhein-Westfalen	34 071,50	17 679 166	8 561 996	519	23	31	396
06 Hessen	21 114,28	5 922 639	2 898 330	281	5	21	426
07 Rheinland-Pfalz	19 845,54	3 880 965	1 892 925	196	12	24	2 304
08 Baden-Württemberg	35 751,39	10 148 708	4 966 597	284	9	35	1 111
09 Bayern	70 553,90	11 770 257	5 741 559	175	25	71	2 051
10 Saarland	2 570,28	1 084 007	525 197	422	-	6	52
11 Berlin	889,11	3 465 748	1 656 471	3 898	1	-	1
12 Brandenburg	29 476,49	2 542 651	1 238 370	86	6	38	1 313
13 Mecklenburg-Vorpommern	23 420,71	1 964 980	911 111	80	6	31	1 095
14 Sachsen	18 408,11	4 640 997	2 201 259	252	6	48	1 514
15 Sachsen-Anhalt	20 442,92	2 796 981	1 343 254	137	3	37	1 344
16 Thüringen	16 175,50	2 545 808	1 224 415	157	5	35	1 661
Deutschland ...	356 958,70	80 974 632	39 300 081	227	117	426	16 032
Nachrichtlich							
Früheres Bundesgebiet ²⁾	248 631,61	65 289 234	31 755 682	263	91	237	8 505
Neue Länder und Berlin-Ost ³⁾	108 327,09	15 685 398	7 544 399	145	26 ⁴⁾	189	7 527 ⁴⁾

1) Einschl. der bewohnten gemeindefreien Gebiete.

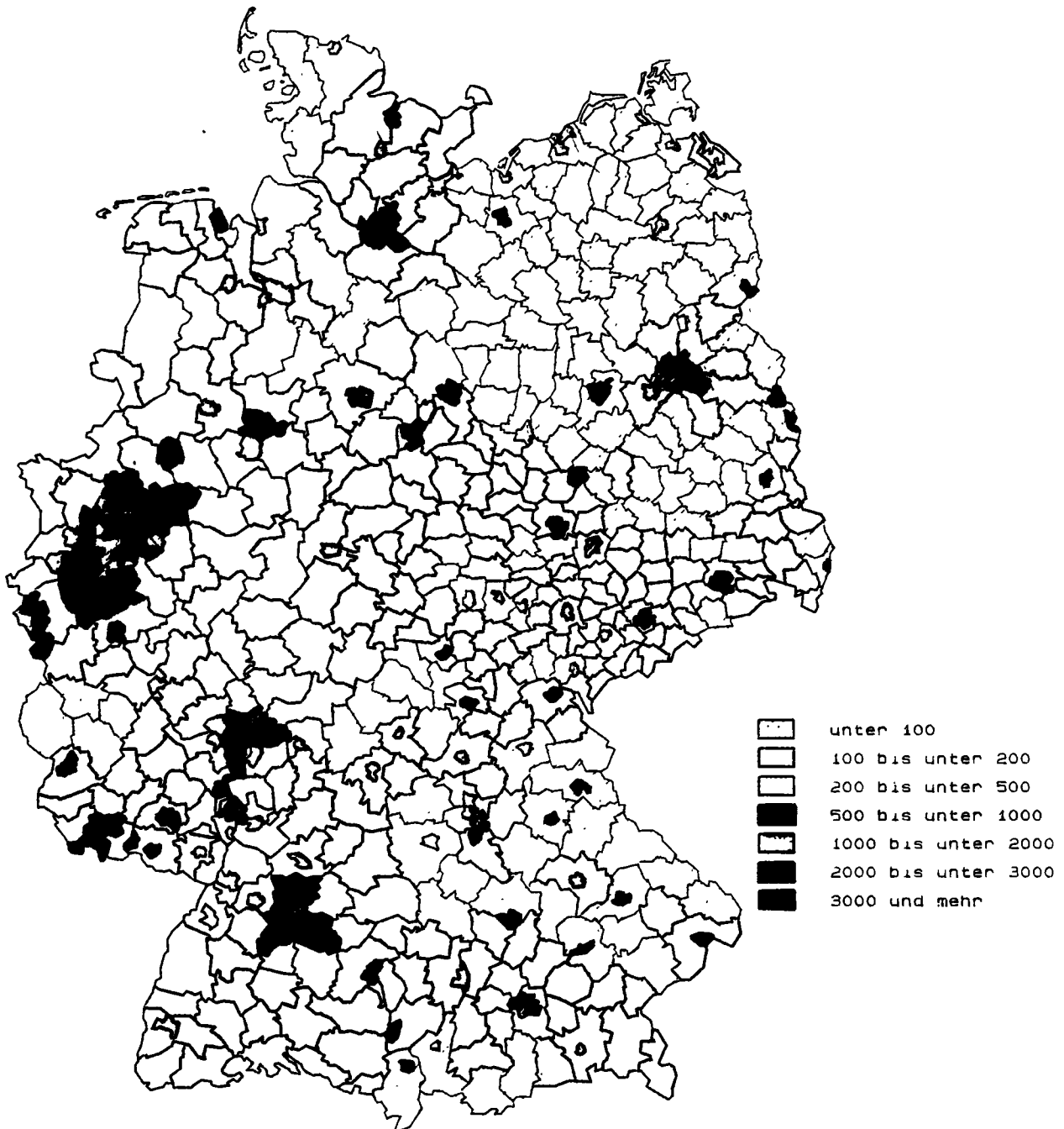
2) Einschl. Berlin-West.

3) Einschl. Berlin-Ost.

4) Ohne Berlin.

BEVOELKERUNGSDICHTE AM 31.12.1992

EINWOHNER JE KM 2



BUNDESREPUBLIK DEUTSCHLAND

Länder- und Regierungsbezirksgrenzen nach dem Stand vom 31.12.1992



© Landesrat pfalz

Statistisches Bundesamt 84 - C - 033C

1 Kreisfreie Städte und Landkreise am 31.12.1992

1.1 Fläche, Bevölkerung und Bevölkerungsdichte in den kreisfreien Städten und Landkreisen

Schlüssel- nummer	Kreisfreie Stadt Kreis/ Landkreis	Fläche km 2	Bevölkerung		Ein- wohner je km 2
			insgesamt	männlich	
01	Schleswig-Holstein				
Kreisfreie Städte					
01 0 01	Flensburg, Stadt	56,44	87 526	41 861	1 551
01 0 02	Kiel, Landeshauptstadt	111,97	249 199	119 970	2 226
01 0 03	Lübeck, Hansestadt	214,16	217 500	102 332	1 016
01 0 04	Neumünster, Stadt	71,56	81 810	39 288	1 143
	Kreisfreie Städte zusammen . . .	454,13	636 035	303 451	1 401
Kreise					
01 0 51	Dithmarschen	1 404,80	131 344	64 206	93
01 0 53	Herzogtum Lauenburg	1 263,07	164 578	79 626	130
01 0 54	Nordfriesland	2 049,36	155 087	76 015	76
01 0 55	Ostholstein	1 391,57	193 367	92 887	139
01 0 56	Pinneberg	662,20	276 195	135 412	417
01 0 57	Plön	1 082,43	123 531	62 090	114
01 0 58	Rendsburg-Eckernförde	2 185,78	251 838	124 359	115
01 0 59	Schleswig-Flensburg	2 071,64	182 673	90 811	88
01 0 60	Segeberg	1 344,32	228 066	111 930	170
01 0 61	Steinburg	1 056,26	133 806	66 514	127
01 0 62	Stormarn	766,29	203 055	98 813	265
	Kreise zusammen . .	15 277,72	2 043 540	1 002 663	134
	Land insgesamt . .	15 731,85	2 679 575	1 306 114	170
02	Hamburg				
02 0 00	Hamburg, Freie und Hansestadt	755,31	1 688 785	809 568	2 236
03	Niedersachsen				
Reg.-Bez. Braunschweig					
Kreisfreie Städte					
03 1 01	Braunschweig, Stadt	192,06	258 347	124 305	1 345
03 1 02	Salzgitter, Stadt	223,92	116 750	57 143	521
03 1 03	Wolfsburg, Stadt	203,95	128 996	63 475	632
	Kreisfreie Städte zusammen . . .	619,93	504 093	244 923	813
Landkreise					
03 1 51	Gifhorn	1 561,77	150 466	75 133	96
03 1 52	Göttingen	1 116,97	264 354	128 316	237
03 1 53	Goslar	964,96	163 149	78 621	169
03 1 54	Helmstedt	673,77	101 979	49 673	151

1 Kreisfreie Städte und Landkreise am 31.12.1992

1.1 Fläche, Bevölkerung und Bevölkerungsdichte in den kreisfreien Städten und Landkreisen

Schlüssel- nummer	Kreisfreie Stadt Kreis/ Landkreis	Fläche km 2	Bevölkerung		Ein- wohner je km 2
			insgesamt	männlich	
03 1 55	Northeim	1 266,60	152 689	73 752	121
03 1 56	Osterode am Harz	636,04	89 827	43 206	141
03 1 57	Peine	534,40	123 558	60 422	231
03 1 58	Wolfenbüttel	722,17	120 130	58 380	166
	Landkreise zusammen ...	7 476,68	1 166 152	567 503	156
	Reg.-Bez. zusammen ...	8 096,61	1 670 245	812 426	206
Reg.-Bez. Hannover					
Kreisfreie Stadt					
03 2 01	Hannover, Landeshauptstadt	204,08	523 627	246 967	2 566
Landkreise					
03 2 51	Diepholz	1 987,21	195 777	97 115	99
03 2 52	Hamel-Pyrmont	799,33	162 799	77 094	204
03 2 53	Hannover	2 085,72	576 013	281 070	276
03 2 54	Hildesheim	1 205,28	289 759	138 999	240
03 2 55	Holzminde	692,52	82 853	39 897	120
03 2 56	Nienburg (Weser)	1 398,43	119 406	58 791	85
03 2 57	Schaumburg	675,57	158 380	76 518	234
	Landkreise zusammen ...	8 844,06	1 584 987	769 484	179
	Reg.-Bez. zusammen ...	9 048,14	2 108 614	1 016 451	233
Reg.-Bez. Lüneburg					
Landkreise					
03 3 51	Celle	1 544,90	173 501	83 977	112
03 3 52	Cuxhaven	2 072,21	194 964	95 669	94
03 3 53	Harburg	1 244,37	205 986	101 777	166
03 3 54	Lüchow-Dannenberg	1 219,63	50 236	24 326	41
03 3 55	Lüneburg	1 062,64	142 655	69 053	134
03 3 56	Osterholz	650,64	100 658	49 937	155
03 3 57	Rotenburg (Wümme)	2 069,74	145 724	72 720	70
03 3 58	Soiiau-Fallingbostel	1 873,25	129 603	64 069	69
03 3 59	Stade	1 265,99	175 085	86 798	138
03 3 60	Uelzen	1 453,18	95 027	45 892	65
03 3 61	Verden	787,75	122 062	59 967	155
	Landkreise zusammen ...	15 244,30	1 535 501	754 185	101
	Reg.-Bez. zusammen ...	15 244,30	1 535 501	754 185	101

1 Kreisfreie Städte und Landkreise am 31.12.1992

1.1 Fläche, Bevölkerung und Bevölkerungsdichte in den kreisfreien Städten und Landkreisen

Schlüssel- nummer	Kreisfreie Stadt	Fläche km 2	Bevölkerung		Ein- wohner je km 2
	Kreis/ Landkreis		insgesamt	männlich	
Reg -Bez Weser-Ems					
Kreisfreie Städte					
03 4 01	Delmenhorst, Stadt	62,35	76 848	37 743	1 233
03 4 02	Emden, Stadt	112,40	52 120	25 439	464
03 4 03	Oldenburg (Oldenburg), Stadt	102,95	146 816	69 146	1 426
03 4 04	Osnabrück, Stadt	119,80	166 837	79 335	1 393
03 4 05	Wilhelmshaven, Stadt	103,37	91 906	44 953	889
	Kreisfreie Städte zusammen .	500,87	534 527	256 616	1 067
Landkreise					
03 4 51	Ammerland	728,12	99 751	49 375	137
03 4 52	Aurich	1 282,61	174 521	85 194	136
03 4 53	Cloppenburg	1 417,55	127 214	63 456	90
03 4 54	Emsland	2 880,23	275 057	136 738	95
03 4 55	Friesland	607,54	95 778	46 749	158
03 4 56	Grafschaft Bentheim	980,68	122 215	59 995	125
03 4 57	Leer	1 086,19	148 766	72 856	137
03 4 58	Oldenburg (Oldenburg)	1 062,81	107 794	53 881	101
03 4 59	Osnabrück	2 121,23	321 888	158 153	152
03 4 60	Vechta	812,44	110 072	54 915	135
03 4 61	Wesermarsch	821,77	91 759	45 509	112
03 4 62	Wittmund	656,49	53 818	26 429	82
	Landkreise zusammen	14 457,66	1 728 633	853 250	120
	Reg.-Bez. zusammen	14 958,53	2 263 160	1 109 866	151
	Kreisfreie Städte insgesamt	1 324,88	1 562 247	748 506	1 179
	Landkreise insgesamt	46 022,70	6 015 273	2 944 422	131
	Land insgesamt	47 347,58	7 577 520	3 692 928	160

04

Bremen

Kreisfreie Städte

04 0 11	Bremen, Stadt	326,72	554 377	265 750	1 697
04 0 12	Bremerhaven, Stadt	77,51	131 468	64 237	1 696
	Land insgesamt . . .	404,23	685 845	329 987	1 697

1 Kreisfreie Städte und Landkreise am 31.12.1992

1.1 Fläche, Bevölkerung und Bevölkerungsdichte in den kreisfreien Städten und Landkreisen

Schlüssel- nummer	Kreisfreie Stadt	Fläche km 2	Bevölkerung		Ein- wohner je km 2
	Kreis/ Landkreis		insgesamt	männlich	
05 Nordrhein-Westfalen					
Reg.-Bez. Düsseldorf					
Kreisfreie Städte					
05 1 11	Düsseldorf, Stadt	216,99	578 135	270 770	2 664
05 1 12	Duisburg, Stadt	232,83	539 094	260 408	2 315
05 1 13	Essen, Stadt	210,35	627 269	297 297	2 982
05 1 14	Krefeld, Stadt	137,52	248 413	119 535	1 806
05 1 16	Mönchengladbach, Stadt	170,43	265 069	126 635	1 555
05 1 17	Mülheim a. d. Ruhr, Stadt	91,26	176 962	84 012	1 939
05 1 19	Oberhausen, Stadt	77,03	226 025	108 615	2 934
05 1 20	Remscheid, Stadt	74,60	124 106	59 659	1 664
05 1 22	Solingen, Stadt	89,46	167 112	80 215	1 868
05 1 24	Wuppertal, Stadt	168,37	388 102	184 950	2 305
	Kreisfreie Städte zusammen ...	1 468,84	3 340 287	1 592 096	2 274
Kreise					
05 1 54	Kleve	1 231,30	279 747	138 161	227
05 1 58	Mettmann	407,09	506 892	246 065	1 245
05 1 62	Neuss	576,08	430 242	211 292	747
05 1 66	Viersen	562,86	279 558	135 961	497
05 1 70	Wesel	1 042,24	456 539	223 708	438
	Kreise zusammen ...	3 819,57	1 952 978	955 187	511
	Reg.-Bez. zusammen ...	5 288,41	5 293 265	2 547 283	1 001
Reg.-Bez. Köln					
Kreisfreie Städte					
05 3 13	Aachen, Stadt	160,82	245 627	121 854	1 527
05 3 14	Bonn, Stadt	141,23	298 227	140 712	2 112
05 3 15	Köln, Stadt	405,12	960 631	462 235	2 371
05 3 16	Leverkusen, Stadt	78,87	162 011	78 860	2 054
	Kreisfreie Städte zusammen ...	786,04	1 666 496	803 661	2 120
Kreise					
05 3 54	Aachen	546,54	299 091	146 725	547
05 3 58	Düren	941,15	251 125	124 064	267
05 3 62	Erftkreis	704,85	431 298	212 229	612
05 3 66	Euskirchen	1 249,21	176 143	86 565	141
05 3 70	Heinsberg	627,70	228 935	113 001	365

1 Kreisfreie Städte und Landkreise am 31.12.1992

1 1 Fläche, Bevölkerung und Bevölkerungsdichte in den kreisfreien Städten und Landkreisen

Schlüssel- nummer	Kreisfreie Stadt Kreis/ Landkreis	Fläche km 2	Bevölkerung		Ein- wohner je km 2
			insgesamt	männlich	
05 3 74	Oberbergischer Kreis	918,05	272 020	131 857	296
05 3 78	Rheinisch-Bergischer Kreis	437,62	265 728	128 959	607
05 3 82	Rhein-Sieg-Kreis	1 153,42	522 631	256 118	453
	Kreise zusammen ..	6 578,54	2 446 971	1 199 518	372
	Reg.-Bez. zusammen ...	7 364,58	4 113 467	2 003 179	559
	Reg.-Bez. Münster				
	Kreisfreie Städte				
05 5 12	Bottrop, Stadt	100,60	119 377	57 425	1 187
05 5 13	Gelsenkirchen, Stadt	104,84	295 368	141 622	2 817
05 5 15	Münster, Stadt	302,45	267 072	124 965	883
	Kreisfreie Städte zusammen ..	507,89	681 817	324 012	1 342
	Kreise				
05 5 54	Borken	1 417,42	330 941	164 155	233
05 5 58	Coesfeld	1 109,78	192 956	94 603	174
05 5 62	Recklinghausen	760,18	659 158	319 578	867
05 5 66	Steinfurt	1 791,53	402 342	198 600	225
05 5 70	Warendorf	1 315,29	264 702	129 836	201
	Kreise zusammen ..	6 394,20	1 850 099	906 772	289
	Reg.-Bez. zusammen ...	6 902,09	2 531 916	1 230 784	367
	Reg -Bez. Detmold				
	Kreisfreie Stadt				
05 7 11	Bielefeld, Stadt	257,65	324 287	153 529	1 259
	Kreise				
05 7 54	Gütersloh	967,13	315 090	154 834	326
05 7 58	Herford	449,92	244 465	116 915	543
05 7 62	Höxter	1 199,64	150 036	73 577	125
05 7 66	Lippe	1 246,35	349 706	167 331	281
05 7 70	Minden-Lübbecke	1 151,98	306 995	147 877	266
05 7 74	Paderborn	1 244,87	263 426	129 380	212
	Kreise zusammen ...	6 259,89	1 629 718	789 914	260
	Reg.-Bez. zusammen ...	6 517,54	1 954 005	943 443	300

1 Kreisfreie Städte und Landkreise am 31.12.1992

1.1 Fläche, Bevölkerung und Bevölkerungsdichte in den kreisfreien Städten und Landkreisen

Schlüssel- nummer	Kreisfreie Stadt	Fläche km 2	Bevölkerung		Ein- wohner je km 2
	Kreis/ Landkreis		insgesamt	männlich	
Reg.-Bez. Arnsberg					
Kreisfreie Städte					
05 9 11	Bochum, Stadt	145,40	400 356	192 186	2 753
05 9 13	Dortmund, Stadt	280,23	600 669	288 978	2 143
05 9 14	Hagen, Stadt	160,36	214 912	102 961	1 340
05 9 15	Hamm, Stadt	226,10	182 640	88 451	808
05 9 16	Herne, Stadt	51,41	180 082	87 153	3 503
	Kreisfreie Städte zusammen ...	863,50	1 578 659	759 729	1 828
Kreise					
05 9 54	Ennepe-Ruhr-Kreis	408,26	352 260	169 423	863
05 9 58	Hochsauerlandkreis	1 956,45	275 542	135 504	141
05 9 62	Märkischer Kreis	1 058,92	450 468	219 202	425
05 9 66	Olpe	710,36	134 791	67 194	190
05 9 70	Siegen-Wittgenstein	1 131,42	296 741	146 346	262
05 9 74	Soest	1 327,46	285 194	138 970	215
05 9 78	Unna	542,51	412 858	200 939	761
	Kreise zusammen ...	7 135,38	2 207 854	1 077 578	309
	Reg.-Bez. zusammen ...	7 998,88	3 786 513	1 837 307	473
	Kreisfreie Städte insgesamt ...	3 883,92	7 591 546	3 633 027	1 955
	Kreise insgesamt ...	30 187,58	10 087 620	4 928 969	334
	Land insgesamt ...	34 071,50	17 679 166	8 561 996	519

06

Hessen

Reg.-Bez. Darmstadt

Kreisfreie Städte

06 4 11	Darmstadt, Stadt	122,35	141 431	69 020	1 156
06 4 12	Frankfurt am Main, Stadt	248,35	663 952	323 626	2 673
06 4 13	Offenbach am Main, Stadt	44,84	117 000	56 656	2 609
06 4 14	Wiesbaden, Landeshauptstadt	203,94	268 069	127 180	1 314
	Kreisfreie Städte zusammen ...	619,48	1 190 452	576 482	1 922

Landkreise

06 4 31	Bergstraße	719,52	255 066	125 516	354
06 4 32	Darmstadt-Dieburg	658,38	270 527	134 791	411
06 4 33	Groß-Gerau	453,08	240 603	120 343	531
06 4 34	Hochtaunuskreis	482,12	218 708	105 078	454
06 4 35	Main-Kinzig-Kreis	1 397,32	390 337	192 416	279
06 4 36	Main-Taunus-Kreis	222,42	210 737	102 799	947

1 Kreisfreie Städte und Landkreise am 31.12.1992

1.1 Fläche, Bevölkerung und Bevölkerungsdichte in den kreisfreien Städten und Landkreisen

Schlüssel- nummer	Kreisfreie Stadt Kreis/ Landkreis	Fläche km ²	Bevölkerung		Ein- wohner je km ²
			insgesamt	männlich	
06 4 37	Odenwaldkreis	623,95	95 310	46 868	153
06 4 38	Offenbach	356,18	324 430	160 635	911
06 4 39	Rheingau-Taunus-Kreis	811,48	178 004	87 835	219
06 4 40	Wetteraukreis	1 100,67	275 436	135 552	250
	Landkreise zusammen	6 825,12	2 459 158	1 211 833	360
	Reg.-Bez. zusammen . .	7 444,60	3 649 610	1 788 315	490
Reg.-Bez. Gießen					
Landkreise					
06 5 31	Gießen	854,61	245 795	119 530	288
06 5 32	Lahn-Dill-Kreis	1 066,60	256 478	125 826	240
06 5 33	Limburg-Weilburg	738,32	164 639	80 847	223
06 5 34	Marburg-Biedenkopf	1 262,55	247 604	121 349	196
06 5 35	Vogelsbergkreis	1 458,98	117 570	58 363	81
	Landkreise zusammen . .	5 381,06	1 032 086	505 915	192
	Reg.-Bez. zusammen . .	5 381,06	1 032 086	505 915	192
Reg.-Bez. Kassel					
Kreisfreie Stadt					
06 6 11	Kassel, Stadt	106,77	199 935	93 808	1 873
Landkreise					
06 6 31	Fulda	1 380,36	203 738	99 561	148
06 6 32	Hersfeld-Rotenburg	1 097,05	131 624	64 421	120
06 6 33	Kassel	1 292,77	236 473	115 982	183
06 6 34	Schwalm-Eder-Kreis	1 538,45	187 051	92 391	122
06 6 35	Waldeck-Frankenberg	1 848,53	164 474	80 764	89
06 6 36	Werra-Meißner-Kreis	1 024,69	117 648	57 173	115
	Landkreise zusammen	8 181,85	1 041 008	510 292	127
	Reg.-Bez. zusammen . .	8 288,62	1 240 943	604 100	150
	Kreisfreie Städte insgesamt . .	726,25	1 390 387	670 290	1 914
	Landkreise insgesamt . .	20 388,03	4 532 252	2 228 040	222
	Land insgesamt	21 114,28	5 922 639	2 898 330	281

1 Kreisfreie Städte und Landkreise am 31.12.1992

1.1 Fläche, Bevölkerung und Bevölkerungsdichte in den kreisfreien Städten und Landkreisen

Schlüssel- nummer	Kreisfreie Stadt	Fläche km 2	Bevölkerung		Ein- wohner je km 2
	Kreis/ Landkreis		insgesamt	männlich	
07	Rheinland-Pfalz				
	Reg.-Bez. Koblenz				
	Kreisfreie Stadt				
07 1 11	Koblenz, Stadt	105,07	109 654	51 951	1 044
	Landkreise				
07 1 31	Ahrweiler	786,96	120 447	58 222	153
07 1 32	Altenkirchen (Westerwald)	641,95	130 764	64 149	204
07 1 33	Bad Kreuznach	863,45	152 792	73 698	177
07 1 34	Birkenfeld	797,98	88 905	43 159	111
07 1 35	Cochem-Zell	719,41	64 383	31 712	89
07 1 37	Mayen-Koblenz	817,08	198 779	97 205	243
07 1 38	Neuwied	626,91	169 777	82 366	271
07 1 40	Rhein-Hunsrück-Kreis	962,95	99 221	48 610	103
07 1 41	Rhein-Lahn-Kreis	782,36	123 972	60 230	158
07 1 43	Westerwaldkreis	988,77	186 331	91 906	188
	Landkreise zusammen ...	7 987,82	1 335 371	651 257	167
	Reg.-Bez. zusammen ...	8 092,89	1 445 025	703 208	179
	Reg.-Bez. Trier				
	Kreisfreie Stadt				
07 2 11	Trier, Stadt	117,16	98 958	46 198	845
	Landkreise				
07 2 31	Bernkastel-Wittlich	1 177,49	110 689	54 301	94
07 2 32	Bitburg-Prüm	1 625,75	93 383	45 905	57
07 2 33	Daun	910,98	60 797	30 164	67
07 2 35	Trier-Saarburg	1 090,83	130 468	64 285	120
	Landkreise zusammen ...	4 805,05	395 337	194 655	82
	Reg.-Bez. zusammen ...	4 922,21	494 295	240 853	100
	Reg.-Bez. Rheinhessen-Pfalz				
	Kreisfreie Städte				
07 3 11	Frankenthal (Pfalz), Stadt	43,78	47 699	23 314	1 090
07 3 12	Kaiserslautern, Stadt	139,70	101 803	49 800	729
07 3 13	Landau in der Pfalz, Stadt	82,95	38 769	18 368	467
07 3 14	Ludwigshafen am Rhein, Stadt	77,67	167 541	82 520	2 157
07 3 15	Mainz, Stadt	97,76	184 646	88 889	1 889
07 3 16	Neustadt an der Weinstraße, Stadt ...	117,28	53 429	25 432	456

1 Kreisfreie Städte und Landkreise am 31.12.1992

1.1 Fläche, Bevölkerung und Bevölkerungsdichte in den kreisfreien Städten und Landkreisen

Schlüssel- nummer	Kreisfreie Stadt Kreis/ Landkreis	Fläche km ²	Bevölkerung		Ein- wohner je km ²
			insgesamt	männlich	
07 3 17	Pirmasens, Stadt	61,40	48 346	22 871	787
07 3 18	Speyer, Stadt	42,59	48 369	22 971	1 136
07 3 19	Worms, Stadt	108,74	78 415	37 770	721
07 3 20	Zweibrücken, Stadt	70,64	35 373	16 920	501
	Kreisfreie Städte zusammen . . .	842,51	804 390	388 855	955
	Landkreise				
07 3 31	Alzey-Worms	588,08	110 743	54 789	188
07 3 32	Bad Dürkheim	594,81	127 568	62 296	214
07 3 33	Donnersbergkreis	645,48	73 155	36 093	113
07 3 34	Germersheim	463,23	114 454	57 154	247
07 3 35	Kaiserslautern	639,82	105 493	51 793	165
07 3 36	Kusel	552,11	78 408	38 780	142
07 3 37	Südliche Weinstraße	639,90	103 896	50 890	162
07 3 38	Ludwigshafen	304,89	139 512	68 617	458
07 3 39	Mainz-Bingen	605,86	180 389	88 520	298
07 3 40	Pirmasens	953,75	103 637	51 077	109
	Landkreise zusammen . . .	5 987,93	1 137 255	560 009	190
	Reg.-Bez. zusammen . . .	6 830,44	1 941 645	948 864	284
	Kreisfreie Städte insgesamt . . .	1 064,74	1 013 002	487 004	951
	Landkreise insgesamt . . .	18 780,80	2 867 963	1 405 921	153
	Land insgesamt . . .	19 845,54	3 880 965	1 892 925	196

08

Baden-Württemberg

Reg.-Bez. Stuttgart

Region Stuttgart

Stadtkreis

08 1 11	Stuttgart, Landeshauptstadt	207,32	599 415	292 064	2 891
---------	---------------------------------------	--------	---------	---------	-------

Landkreise

08 1 15	Böblingen	617,85	346 074	172 285	560
08 1 16	Esslingen	641,49	490 821	242 673	765
08 1 17	Göppingen	642,35	250 515	122 934	390
08 1 18	Ludwigsburg	687,13	479 143	236 983	697
08 1 19	Rems-Murr-Kreis	858,10	393 028	194 694	458
	Landkreise zusammen . . .	3 446,92	1 959 581	969 569	569
	Region zusammen . . .	3 654,24	2 558 996	1 261 633	700

1 Kreisfreie Städte und Landkreise am 31.12.1992

1.1 Fläche, Bevölkerung und Bevölkerungsdichte in den kreisfreien Städten und Landkreisen

Schlüssel- nummer	Kreisfreie Stadt Kreis/ Landkreis	Fläche km 2	Bevölkerung		Ein- wohner je km 2
			insgesamt	männlich	
Region Franken					
Stadtkreis					
08 1 21	Heilbronn, Stadt	99,86	121 052	58 505	1 212
Landkreise					
08 1 25	Heilbronn	1 099,57	287 422	142 002	261
08 1 26	Hohenlohekreis	776,69	97 315	48 349	125
08 1 27	Schwäbisch Hall	1 484,02	171 862	84 235	116
08 1 28	Main-Tauber-Kreis	1 304,50	132 059	64 685	101
	Landkreise zusammen ...	4 664,78	688 658	339 271	148
	Region zusammen ...	4 764,64	809 710	397 776	170
Region Ostwürttemberg					
Landkreise					
08 1 35	Heidenheim	627,18	134 740	65 876	215
08 1 36	Ostalbkreis	1 511,55	304 000	149 199	201
	Landkreise zusammen ...	2 138,73	438 740	215 075	205
	Region zusammen ...	2 138,73	438 740	215 075	205
	Reg.-Bez. zusammen ...	10 557,61	3 807 446	1 874 484	361
Reg.-Bez. Karlsruhe					
Region Mittlerer Oberrhein					
Stadtkreise					
08 2 11	Baden-Baden, Stadt	140,17	52 844	23 767	377
08 2 12	Karlsruhe, Stadt	173,44	279 329	135 575	1 611
	Stadtkreise zusammen ...	313,61	332 173	159 342	1 059
Landkreise					
08 2 15	Karlsruhe	1 084,93	395 540	195 160	365
08 2 16	Rastatt	738,77	210 156	102 819	284
	Landkreise zusammen ...	1 823,70	605 696	297 979	332
	Region zusammen ...	2 137,31	937 869	457 321	439
Region Unterer Neckar					
Stadtkreise					
08 2 21	Heidelberg, Stadt	108,83	140 282	65 642	1 289
08 2 22	Mannheim, Universitätsstadt	144,95	318 446	156 033	2 197
	Stadtkreise zusammen ...	253,78	458 728	221 675	1 808
Landkreise					
08 2 25	Neckar-Odenwald-Kreis	1 126,31	142 584	70 597	127

1 Kreisfreie Städte und Landkreise am 31. 12. 1992

1.1 Fläche, Bevölkerung und Bevölkerungsdichte in den kreisfreien Städten und Landkreisen

Schlüssel- nummer	Kreisfreie Stadt Kreis/ Landkreis	Fläche km ²	Bevölkerung		Ein- wohner je km ²
			insgesamt	männlich	
08 2 26	Rhein-Neckar-Kreis	1 061,59	503 755	247 019	475
	Landkreise zusammen ..	2 187,90	646 339	317 616	295
	Region zusammen ...	2 441,68	1 105 067	539 291	453
	Region Nordschwarzwald				
	Stadtkreis				
08 2 31	Pforzheim, Stadt	97,84	116 733	55 262	1 193
	Landkreise				
08 2 35	Calw	797,54	155 524	76 100	195
08 2 36	Enzkreis	573,88	182 853	90 245	319
08 2 37	Freudenstadt	870,63	114 753	55 581	132
	Landkreise zusammen ...	2 242,05	453 130	221 926	202
	Region zusammen	2 339,89	569 863	277 188	244
	Reg. Bez. zusammen ...	6 918,88	2 612 799	1 273 800	378
	Reg.-Bez. Freiburg				
	Region Südlicher Oberrhein				
	Stadtkreis				
08 3 11	Freiburg im Breisgau, Stadt	153,04	195 789	91 408	1 279
	Landkreise				
08 3 15	Breisgau-Hochschwarzwald	1 378,40	224 070	108 758	163
08 3 16	Emmendingen	679,88	142 891	69 781	210
08 3 17	Ortenaukreis	1 860,78	385 327	187 270	207
	Landkreise zusammen ..	3 919,06	752 288	365 809	192
	Region zusammen ...	4 072,10	948 077	457 217	233
	Region Schwarzwald-Baar-Heuberg				
	Landkreise				
08 3 25	Rottweil	769,49	136 882	66 800	178
08 3 26	Schwarzwald-Baar-Kreis	1 025,28	208 109	101 053	203
08 3 27	Tuttlingen	734,35	125 379	61 419	171
	Landkreise zusammen ..	2 529,12	470 370	229 272	186
	Region zusammen ..	2 529,12	470 370	229 272	186
	Region Hochrhein-Bodensee				
	Landkreise				
08 3 35	Konstanz	817,98	253 697	123 093	310
08 3 36	Lörrach	806,83	207 778	100 659	258
08 3 37	Waldshut	1 131,17	161 117	78 876	142

1 Kreisfreie Städte und Landkreise am 31.12.1992

1.1 Fläche, Bevölkerung und Bevölkerungsdichte in den kreisfreien Städten und Landkreisen

Schlüssel- nummer	Kreisfreie Stadt Kreis/ Landkreis	Fläche km 2	Bevölkerung		Ein- wohner je km 2
			insgesamt	männlich	
	Landkreise zusammen ...	2 755,98	622 592	302 628	226
	Region zusammen ...	2 755,98	622 592	302 628	226
	Reg.-Bez. zusammen ...	9 357,20	2 041 039	989 117	218
	Reg.-Bez. Tübingen				
	Region Neckar-Alb				
	Landkreise				
08 4 15	Reutlingen	1 094,22	267 039	130 053	244
08 4 16	Tübingen	519,18	201 293	99 547	388
08 4 17	Zollernalbkreis	917,72	188 675	92 258	206
	Landkreise zusammen ...	2 531,12	657 007	321 858	260
	Region zusammen ...	2 531,12	657 007	321 858	260
	Region Donau-Iller				
	Stadtkreis				
08 4 21	Ulm, Universitätsstadt	118,68	114 066	55 472	961
	Landkreise				
08 4 25	Alb-Donau-Kreis	1 357,31	175 186	87 260	129
08 4 26	Biberach	1 409,85	169 667	83 896	120
	Landkreise zusammen ...	2 767,16	344 853	171 156	125
	Region zusammen ...	2 885,84	458 919	226 628	159
	Region Bodensee-Oberschwaben				
	Landkreise				
08 4 35	Bodenseekreis	664,66	189 820	92 871	286
08 4 36	Ravensburg	1 631,72	256 616	126 013	157
08 4 37	Sigmaringen	1 204,36	125 062	61 826	104
	Landkreise zusammen ...	3 500,74	571 498	280 710	163
	Region zusammen ...	3 500,74	571 498	280 710	163
	Reg.-Bez. zusammen ...	8 917,70	1 687 424	829 196	189
	Stadtkreise insgesamt ...	1 244,13	1 937 956	933 728	1 558
	Landkreise insgesamt ...	34 507,26	8 210 752	4 032 869	238
	Land insgesamt ...	35 751,39	10 148 708	4 966 597	284

1 kreisfreie Städte und Landkreise am 31.12.1992

1.1 Fläche, Bevölkerung und Bevölkerungsdichte in den kreisfreien Städten und Landkreisen

Schlüssel- nummer	Kreisfreie Stadt Kreis/ Landkreis	Fläche km 2	Bevölkerung		Ein- wohner je km 2
			insgesamt	männlich	
09 Bayern					
Reg -Bez Oberbayern					
Kreisfreie Städte					
09 1 61	Ingolstadt, Stadt	133,37	108 448	53 194	813
09 1 62	München, Landeshauptstadt	310,47	1 256 638	607 982	4 048
09 1 63	Rosenheim, Stadt	37,09	57 862	28 231	1 560
	Kreisfreie Städte zusammen ..	480,93	1 422 948	689 407	2 959
Landkreise					
09 1 71	Altötting	569,41	101 898	49 212	179
09 1 72	Berchtesgadener Land	839,88	97 647	45 932	116
09 1 73	Bad Tölz-Wolfratshausen	1 111,82	108 065	52 433	97
09 1 74	Dachau	579,20	116 493	57 430	201
09 1 75	Ebersberg	549,32	105 964	52 433	193
09 1 76	Eichstätt	1 214,36	108 328	54 149	89
09 1 77	Erding	870,91	98 905	49 487	114
09 1 78	Freising	799,26	135 460	69 159	169
09 1 79	Fürstenfeldbruck	434,68	184 449	90 910	424
09 1 80	Garmisch-Partenkirchen	1 012,24	85 242	40 182	84
09 1 81	Landsberg a. Lech	804,39	94 605	47 346	118
09 1 82	Miesbach	863,52	88 488	41 836	102
09 1 83	Mühldorf a. Inn	805,23	102 519	49 970	127
09 1 84	München	667,62	275 820	137 891	413
09 1 85	Neuburg-Schrobenhausen	739,70	83 025	40 934	112
09 1 86	Pfaffenhofen a. d. Ilm	759,33	100 779	50 314	133
09 1 87	Rosenheim	1 438,61	215 565	105 265	150
09 1 88	Starnberg	488,01	117 594	56 111	241
09 1 89	Traunstein	1 534,02	158 897	76 153	104
09 1 90	Weilheim-Schongau	966,36	116 390	57 275	120
	Landkreise zusammen ..	17 047,87	2 496 133	1 224 422	146
	Reg -Bez. zusammen ..	17 528,80	3 919 081	1 913 829	224
Reg.-Bez Niederbayern					
Kreisfreie Städte					
09 2 61	Landshut, Stadt	65,65	60 031	27 803	914
09 2 62	Passau, Stadt	69,71	51 126	23 877	733
09 2 63	Straubing, Stadt	67,64	43 019	20 684	636
	Kreisfreie Städte zusammen ..	203,00	154 176	72 364	759

1 Kreisfreie Städte und Landkreise am 31.12.1992

1.1 Fläche, Bevölkerung und Bevölkerungsdichte in den kreisfreien Städten und Landkreisen

Schlüssel- nummer	Kreisfreie Stadt Kreis/ Landkreis	Fläche km 2	Bevölkerung		Ein- wohner je km 2
			insgesamt	männlich	
Landkreise					
09 2 71	Deggendorf	861,11	109 628	53 824	127
09 2 72	Freyung-Grafenau	984,45	80 403	39 383	82
09 2 73	Kelheim	1 067,16	99 228	49 326	93
09 2 74	Landshut	1 348,21	126 905	63 273	94
09 2 75	Passau	1 530,35	176 368	86 688	115
09 2 76	Regen	975,05	81 326	40 137	83
09 2 77	Rottal-Inn	1 281,34	111 817	54 591	87
09 2 78	Straubing-Bogen	1 202,30	87 023	42 902	72
09 2 79	Dingolfing-Landau	878,02	82 343	40 857	94
	Landkreise zusammen ...	10 127,99	955 041	470 981	94
	Reg.-Bez. zusammen ...	10 330,99	1 109 217	543 345	107
Reg.-Bez. Oberpfalz					
Kreisfreie Städte					
09 3 61	Amberg, Stadt	50,07	43 199	20 441	863
09 3 62	Regensburg, Stadt	80,82	124 398	58 904	1 539
09 3 63	Weiden i. d. OPf., Stadt	68,13	43 058	20 039	632
	Kreisfreie Städte zusammen ...	199,02	210 655	99 384	1 058
Landkreise					
09 3 71	Amberg-Sulzbach	1 255,34	102 844	50 988	82
09 3 72	Cham	1 509,81	127 748	63 076	85
09 3 73	Neumarkt i. d. OPf.	1 343,98	116 197	57 552	86
09 3 74	Neustadt a. d. Waldnaab	1 430,18	97 998	48 271	69
09 3 75	Regensburg	1 395,32	159 869	79 919	115
09 3 76	Schwandorf	1 472,77	137 097	67 910	93
09 3 77	Tirschenreuth	1 084,93	79 806	39 099	74
	Landkreise zusammen ...	9 492,33	821 559	406 815	87
	Reg.-Bez. zusammen ...	9 691,35	1 032 214	506 199	107
Reg.-Bez. Oberfranken					
Kreisfreie Städte					
09 4 61	Bamberg, Stadt	54,73	70 995	32 927	1 297
09 4 62	Bayreuth, Stadt	66,89	73 296	34 664	1 096
09 4 63	Coburg, Stadt	47,14	44 593	20 811	946
09 4 64	Hof, Stadt	57,89	53 004	24 754	916
	Kreisfreie Städte zusammen ...	226,65	241 888	113 156	1 067

1 Kreisfreie Städte und Landkreise am 31.12.1992

1.1 Fläche, Bevölkerung und Bevölkerungsdichte in den kreisfreien Städten und Landkreisen

Schlüssel- nummer	Kreisfreie Stadt Kreis/ Landkreis	Fläche km 2	Bevölkerung		Ein- wohner je km 2
			insgesamt	männlich	
Landkreise					
09 4 71	Bamberg	1 168,25	131 244	65 475	112
09 4 72	Bayreuth	1 273,00	104 430	51 340	82
09 4 73	Coburg	591,56	88 040	43 229	149
09 4 74	Forchheim	642,89	106 820	52 676	166
09 4 75	Hof	892,32	109 603	52 785	123
09 4 76	Kronach	651,53	76 915	37 419	118
09 4 77	Kulmbach	656,50	76 426	36 842	116
09 4 78	Lichtenfels	521,81	69 158	33 767	133
09 4 79	Wunsiedel i. Fichtelgebirge	606,75	89 731	42 379	148
	Landkreise zusammen . .	7 004,61	852 367	415 912	122
	Reg.-Bez zusammen	7 231,26	1 094 255	529 068	151
Reg.-Bez Mittelfranken					
Kreisfreie Städte					
09 5 61	Ansbach, Stadt	99,94	38 873	18 279	389
09 5 62	Erlangen, Stadt	76,97	102 794	50 145	1 336
09 5 63	Fürth, Stadt	63,34	107 239	51 051	1 693
09 5 64	Nürnberg, Stadt	185,78	500 198	238 209	2 692
09 5 65	Schwabach, Stadt	40,71	36 853	17 629	905
	Kreisfreie Städte zusammen . .	466,74	785 957	375 313	1 684
Landkreise					
09 5 71	Ansbach	1 972,25	171 316	84 171	87
09 5 72	Erlangen-Höchstadt	564,89	119 867	59 771	212
09 5 73	Fürth	307,62	101 989	49 177	332
09 5 74	Nürnberger Land	800,64	162 860	79 388	203
09 5 75	Neustadt a d.Aisch-Bad Windsheim	1 267,69	91 899	45 299	72
09 5 76	Roth	895,30	114 952	57 225	128
09 5 77	Weißenburg-Gunzenhausen	970,66	92 484	44 968	95
	Landkreise zusammen . .	6 779,05	855 367	419 999	126
	Reg.-Bez zusammen . .	7 245,79	1 641 324	795 312	227
Reg.-Bez Unterfranken					
Kreisfreie Städte					
09 6 61	Aschaffenburg, Stadt	62,56	64 841	30 939	1 036
09 6 62	Schweinfurt, Stadt	35,88	55 079	25 934	1 535
09 6 63	Würzburg, Stadt	87,66	128 796	59 219	1 469
	Kreisfreie Städte zusammen . .	186,10	248 716	116 092	1 336

1 Kreisfreie Städte und Landkreise am 31.12.1992

1.1 Fläche, Bevölkerung und Bevölkerungsdichte in den kreisfreien Städten und Landkreisen

Schlüssel- nummer	Kreisfreie Stadt	Fläche km 2	Bevölkerung		Ein- wohner je km 2
	Kreis/ Landkreis		insgesamt	männlich	
Landkreise					
09 6 71	Aschaffenburg	699,06	166 489	82 823	238
09 6 72	Bad Kissingen	1 136,65	106 860	51 788	94
09 6 73	Rhön-Grabfeld	1 021,83	83 851	41 928	82
09 6 74	Haßberge	956,53	85 325	42 475	89
09 6 75	Kitzingen	684,46	85 524	42 438	125
09 6 76	Miltenberg	715,71	124 057	61 613	173
09 6 77	Main-Spessart	1 322,18	129 403	64 031	98
09 6 78	Schweinfurt	841,28	110 694	54 743	132
09 6 79	Würzburg	968,71	148 738	73 709	154
	Landkreise zusammen ...	8 346,41	1 040 941	515 548	125
	Reg.-Bez. zusammen ...	8 532,51	1 289 657	631 640	151
Reg.-Bez. Schwaben					
Kreisfreie Städte					
09 7 61	Augsburg, Stadt	147,16	264 852	126 073	1 800
09 7 62	Kaufbeuren, Stadt	40,05	41 824	19 893	1 044
09 7 63	Kempten (Allgäu), Stadt	63,29	62 090	29 285	981
09 7 64	Memmingen, Stadt	70,16	40 239	19 322	574
	Kreisfreie Städte zusammen ...	320,66	409 005	194 573	1 276
Landkreise					
09 7 71	Aichach-Friedberg	763,97	112 654	55 981	147
09 7 72	Augsburg	1 088,26	215 438	106 468	198
09 7 73	Dillingen a. d. Donau	791,97	86 481	42 746	109
09 7 74	Günzburg	762,28	115 103	57 009	151
09 7 75	Neu-Ulm	515,51	154 324	76 293	299
09 7 76	Lindau (Bodensee)	323,32	75 143	36 085	232
09 7 77	Ostallgäu	1 395,22	124 804	61 258	89
09 7 78	Unterallgäu	1 230,35	125 766	61 547	102
09 7 79	Donau-Ries	1 274,92	124 532	61 936	98
09 7 80	Oberallgäu	1 526,74	141 259	68 270	93
	Landkreise zusammen ...	9 672,54	1 275 504	627 593	132
	Reg.-Bez. zusammen ...	9 993,20	1 684 509	822 166	169
	Kreisfreie Städte insgesamt ...	2 083,10	3 473 345	1 660 289	1 667
	Landkreise insgesamt ...	68 470,80	8 296 912	4 081 270	121
	Land insgesamt ...	70 553,90	11 770 257	5 741 559	167

1 Kreisfreie Städte und Landkreise am 31. 12. 1992

1.1 Fläche, Bevölkerung und Bevölkerungsdichte in den kreisfreien Städten und Landkreisen

Schlüssel- nummer	Kreisfreie Stadt Kreis/ Landkreis	Fläche km ²	Bevölkerung		Ein- wohner je km ²
			insgesamt	männlich	
10	Saarland				
	Landkreise				
10 0 41	Stadtverband Saarbrücken	410,62	362 573	173 368	883
10 0 42	Merzig-Wadern	554,77	103 953	50 665	187
10 0 43	Neunkirchen	249,13	150 399	72 955	604
10 0 44	Saarlouis	459,13	215 192	105 254	469
10 0 45	Saarpfalz-Kreis	420,50	157 149	76 512	374
10 0 46	Sankt Wendel	476,13	94 741	46 443	199
	Land insgesamt ...	2 570,28	1 084 007	525 197	422
11	Berlin				
11 1 00	Berlin -West, Stadt	485,75	2 171 767	1 030 481	4 471
11 2 00	Berlin -Ost, Stadt	403,36	1 293 981	625 990	3 208
	Land insgesamt ...	889,11	3 465 748	1 656 471	3 898
12	Brandenburg				
	Stadtkreise				
12 0 01	Brandenburg, Havel, Stadt	167,37	88 097	42 441	526
12 0 02	Cottbus, Stadt	47,68	122 883	59 390	2 577
12 0 03	Eisenhüttenstadt, Stadt	53,57	46 378	22 322	866
12 0 04	Frankfurt/ Oder, Stadt	147,63	84 937	41 217	575
12 0 05	Potsdam, Landeshauptstadt	100,61	138 618	66 453	1 378
12 0 06	Schwedt/ Oder, Stadt	76,32	49 697	24 700	651
	Stadtkreise zusammen	593,18	530 610	256 523	895
	Landkreise				
12 0 11	Angermünde	914,86	33 413	16 464	37
12 0 12	Bad Freienwalde	589,48	35 115	17 107	60
12 0 13	Bad Liebenwerda	599,54	51 029	24 574	85
12 0 14	Beeskow	941,40	35 851	17 535	38
12 0 15	Belzig	912,75	32 152	15 710	35
12 0 16	Bernau	757,86	70 414	34 635	93
12 0 17	Brandenburg	882,33	35 774	17 629	41
12 0 18	Calau	618,49	53 255	26 161	86
12 0 19	Cottbus	727,39	41 605	20 773	57
12 0 20	Eberswalde	713,52	77 357	37 752	108
12 0 21	Eisenhüttenstadt	536,75	19 690	9 695	37
12 0 22	Finsterwalde	644,59	52 690	25 487	82
12 0 23	Forst	307,14	36 240	17 419	118

1 Kreisfreie Städte und Landkreise am 31.12.1992

1.1 Fläche, Bevölkerung und Bevölkerungsdichte in den kreisfreien Städten und Landkreisen

Schlüssel- nummer	Kreisfreie Stadt Kreis/ Landkreis	Fläche km 2	Bevölkerung		Ein- wohner je km 2
			insgesamt	männlich	
12 0 24	Fürstenwalde	924,48	100 027	48 664	108
12 0 25	Gransee	944,63	41 869	20 486	44
12 0 26	Guben	380,90	38 516	18 309	101
12 0 27	Herzberg	667,38	35 714	17 328	54
12 0 28	Jüterbog	765,89	35 045	16 980	46
12 0 29	Königs Wusterhausen	725,52	84 303	41 320	116
12 0 30	Kyritz	809,20	32 451	15 943	40
12 0 31	Lübben	806,02	31 658	15 562	39
12 0 32	Luckau	703,38	28 110	13 589	40
12 0 33	Luckenwalde	587,58	41 473	19 759	71
12 0 34	Nauen	889,05	70 326	34 244	79
12 0 35	Neuruppin	1 263,76	62 919	30 672	50
12 0 36	Oranienburg	856,72	124 077	60 374	145
12 0 37	Perleberg	1 217,75	71 255	34 140	59
12 0 38	Potsdam	737,84	96 999	47 337	131
12 0 39	Prenzlau	1 063,05	47 613	23 308	45
12 0 40	Pritzwalk	762,26	30 482	14 952	40
12 0 41	Rathenow	817,79	58 810	28 477	72
12 0 42	Seelow	843,08	38 403	19 098	46
12 0 43	Senftenberg	598,04	107 869	52 600	180
12 0 44	Spremberg	348,84	40 438	19 669	116
12 0 45	Strausberg	689,43	87 398	43 191	127
12 0 46	Templin	995,83	34 218	16 910	34
12 0 47	Wittstock	574,29	24 503	11 945	43
12 0 48	Zossen	764,50	72 980	36 049	95
	Landkreise zusammen ...	28 883,31	2 012 041	981 847	70
	Land insgesamt ...	29 476,49	2 542 651	1 238 370	86

13

Mecklenburg-Vorpommern

Stadtkreise

13 0 01	Greifswald, Stadt	50,18	64 438	31 212	1 284
13 0 02	Neubrandenburg, Stadt	85,67	87 690	43 147	1 024
13 0 03	Rostock, Stadt	180,66	241 106	117 534	1 335
13 0 04	Schwerin, Landeshauptstadt	130,00	124 084	59 553	954
13 0 05	Stralsund, Stadt	38,77	70 749	34 268	1 825
13 0 06	Wismar, Stadt	41,30	54 042	26 284	1 309
	Stadtkreise zusammen ...	526,58	642 109	311 998	1 219

1 kreisfreie Städte und Landkreise am 31. 12. 1992

1.1 Fläche, Bevölkerung und Bevölkerungsdichte in den kreisfreien Städten und Landkreisen

Schlüssel- nummer	Kreisfreie Stadt	Fläche km 2	Bevölkerung		Ein- wohner je km 2
	Kreis/ Landkreis		insgesamt	männlich	
Landkreise					
13 0 11	Altentreptow	501,30	21 581	10 542	43
13 0 12	Anklam	755,34	36 176	17 595	48
13 0 13	Bad Doberan	550,29	47 488	23 284	86
13 0 14	Bützow	502,36	27 915	13 541	56
13 0 15	Demmin	783,20	42 207	20 522	54
13 0 16	Gadebusch	537,39	23 598	11 674	44
13 0 17	Greifswald	586,61	23 869	11 940	41
13 0 18	Grevesmühlen	667,07	40 157	19 656	60
13 0 19	Grimmen	632,04	31 831	15 591	50
13 0 20	Güstrow	1 002,04	68 249	33 148	68
13 0 21	Hagenow	1 551,25	69 066	33 720	45
13 0 22	Ludwigslust	1 001,11	53 322	25 699	53
13 0 23	Lübz	699,61	32 497	15 978	46
13 0 24	Malchin	651,43	37 396	18 342	57
13 0 25	Neubrandenburg	655,83	26 186	12 953	40
13 0 26	Neustrelitz	1 242,39	51 496	24 921	41
13 0 27	Parchim	683,86	37 738	18 349	55
13 0 28	Pasewalk	735,54	36 867	18 046	50
13 0 29	Ribnitz-Damgarten	940,77	62 512	30 392	66
13 0 30	Röbel/ Müritz	543,66	16 589	8 157	31
13 0 31	Rostock	689,13	37 605	18 735	55
13 0 32	Rügen	973,26	82 431	40 617	85
13 0 33	Schwerin	856,52	34 404	17 203	40
13 0 34	Sternberg	493,48	22 130	10 892	45
13 0 35	Stralsund	593,44	23 419	11 600	39
13 0 36	Strasburg	461,32	19 194	9 393	42
13 0 37	Teterow	675,19	30 051	14 824	45
13 0 38	Ueckermünde	789,02	47 627	23 501	60
13 0 39	Waren	1 008,67	50 972	24 787	51
13 0 40	Wismar	588,32	32 086	15 964	55
13 0 41	Wolgast	542,69	56 212	27 547	104
	Landkreise zusammen . .	22 894,13	1 222 871	599 113	53
	Land insgesamt	23 420,71	1 864 980	911 111	80

14

Sachsen

Stadtkreise

14 0 01	Chemnitz, Stadt	129,74	283 590	133 174	2 186
---------	---------------------------	--------	---------	---------	-------

1 Kreisfreie Städte und Landkreise am 31.12.1992

1.1 Fläche, Bevölkerung und Bevölkerungsdichte in den kreisfreien Städten und Landkreisen

Schlüssel- nummer	Kreisfreie Stadt Kreis/ Landkreis	Fläche km 2	Bevölkerung		Ein- wohner je km 2
			insgesamt	männlich	
14 0 02	Dresden, Landeshauptstadt	225,75	481 676	227 130	2 134
14 0 03	Görlitz, Stadt	25,85	68 851	31 996	2 663
14 0 04	Leipzig, Stadt	145,69	496 647	232 937	3 409
14 0 05	Plauen, Stadt	58,29	70 284	32 492	1 206
14 0 06	Zwickau, Stadt	56,98	110 583	52 360	1 941
	Stadtkreise zusammen ...	642,30	1 511 631	710 089	2 353
Landkreise					
14 0 11	Annaberg	382,31	76 219	36 146	199
14 0 12	Aue	364,78	109 714	52 030	301
14 0 13	Auerbach	233,29	66 049	30 480	283
14 0 14	Bautzen	689,64	117 426	56 138	170
14 0 15	Bischofswerda	316,41	61 084	29 054	193
14 0 16	Borna	364,19	80 432	39 205	221
14 0 17	Brand-Erbisdorf	353,77	34 704	16 721	98
14 0 18	Chemnitz	290,69	93 329	43 426	321
14 0 19	Delitzsch	384,40	51 882	25 201	135
14 0 20	Dippoldiswalde	458,43	42 357	20 363	92
14 0 21	Döbeln	421,55	83 820	39 602	199
14 0 22	Dresden	356,56	99 905	47 773	280
14 0 23	Ellenburg	489,36	48 868	23 749	100
14 0 24	Flöha	263,32	49 166	23 196	187
14 0 25	Freiberg	309,99	75 376	36 045	243
14 0 26	Freital	313,64	74 484	35 561	237
14 0 27	Geithain	271,54	33 924	16 226	125
14 0 28	Glauchau	174,36	60 816	28 447	349
14 0 29	Görlitz	359,17	26 510	12 793	74
14 0 30	Grimma	456,67	60 960	29 051	133
14 0 31	Großenhain	453,52	39 927	19 173	88
14 0 32	Hainichen	318,48	60 945	28 890	191
14 0 33	Hohenstein-Ernstthal	134,30	56 002	26 436	417
14 0 34	Hoyerswerda	668,41	100 866	49 209	151
14 0 35	Kamenz	616,69	58 435	28 310	95
14 0 36	Klingenthal	236,13	32 217	15 063	136
14 0 37	Leipzig	440,42	125 339	59 752	285
14 0 38	Löbau	399,97	88 691	42 041	222
14 0 39	Marienberg	433,88	60 194	28 838	139
14 0 40	Meißen	505,75	106 951	50 536	211
14 0 41	Niesky	520,82	36 875	17 874	71

1 Kreisfreie Städte und Landkreise am 31. 12. 1992

1.1 Fläche, Bevölkerung und Bevölkerungsdichte in den kreisfreien Städten und Landkreisen

Schlüssel- nummer	Kreisfreie Stadt Kreis/ Landkreis	Fläche km ²	Bevölkerung		Ein- wohner je km ²
			insgesamt	männlich	
14 0 42	Oelsnitz	348,23	35 583	16 645	102
14 0 43	Oschatz	458,38	48 680	23 303	106
14 0 44	Pirna	520,98	102 667	48 829	197
14 0 45	Plauen	377,31	33 341	15 859	88
14 0 46	Reichenbach	155,24	51 266	23 833	330
14 0 47	Riesa	368,71	89 913	43 147	244
14 0 48	Rochlitz	310,58	46 164	21 977	149
14 0 49	Schwarzenberg	197,62	54 614	25 977	276
14 0 50	Sebnitz	351,19	47 183	22 502	134
14 0 51	Stollberg	195,94	73 953	35 217	377
14 0 52	Torgau	611,93	53 179	25 971	87
14 0 53	Weißwasser	524,86	55 959	27 567	107
14 0 54	Werdau	208,18	65 010	30 355	312
14 0 55	Wurzen	352,25	47 899	22 799	136
14 0 56	Zittau	255,93	79 569	37 586	311
14 0 57	Zschopau	214,16	53 392	25 510	249
14 0 58	Zwickau	331,88	77 527	36 764	234
	Landkreise zusammen ...	17 765,81	3 129 366	1 491 170	176
	Land insgesamt ...	18 408,11	4 640 997	2 201 259	252

15

Sachsen-Anhalt

Reg.-Bez. Dessau

Stadtkreis

15 1 01	Dessau, Stadt	126,19	94 528	45 294	749
---------	---------------------	--------	--------	--------	-----

Landkreise

15 1 12	Bernburg	388,60	71 180	34 239	183
15 1 13	Bitterfeld	454,21	116 878	55 668	257
15 1 18	Gräfenhainichen	465,29	37 041	17 730	80
15 1 24	Jessen	620,85	31 787	15 549	51
15 1 26	Köthen	480,27	74 083	35 512	154
15 1 34	Roßlau	402,82	32 708	15 640	81
15 1 44	Wittenberg	608,50	85 854	40 712	141
15 1 47	Zerbst	707,30	36 628	17 742	52

	Landkreise zusammen ...	4 127,84	486 159	232 792	118
--	-------------------------	----------	---------	---------	-----

	Reg.-Bez. zusammen ...	4 254,03	580 687	278 086	137
--	------------------------	----------	---------	---------	-----

1 Kreisfreie Städte und Landkreise am 31.12.1992

1.1 Fläche, Bevölkerung und Bevölkerungsdichte in den kreisfreien Städten und Landkreisen

Schlüssel- nummer	Kreisfreie Stadt Kreis/ Landkreis	Fläche km 2	Bevölkerung		Ein- wohner je km 2
			insgesamt	männlich	
Reg.-Bez. Halle					
Stadtkreis					
15 2 02	Halle/ Saale, Stadt	135,35	299 884	142 586	2 216
Landkreise					
15 2 11	Aschersleben	383,08	60 858	29 293	159
15 2 15	Eisleben	311,32	65 601	31 312	211
15 2 22	Hettstedt	465,47	52 095	25 209	112
15 2 23	Hohenmölsen	178,25	26 368	12 734	148
15 2 27	Merseburg	473,26	113 551	55 407	240
15 2 28	Naumburg	358,73	51 203	24 275	143
15 2 29	Nebra	306,77	28 204	13 570	92
15 2 33	Querfurt	374,15	30 596	14 816	82
15 2 35	Saalkreis	617,76	63 106	30 698	102
15 2 37	Sangerhausen	689,62	73 891	35 703	107
15 2 42	Weißenfels	222,69	59 881	28 695	269
15 2 46	Zeitz	352,69	72 071	34 293	204
	Landkreise zusammen ...	4 733,79	697 425	336 005	147
	Reg.-Bez. zusammen ...	4 869,14	997 309	478 591	205
Reg.-Bez. Magdeburg					
Stadtkreis					
15 3 03	Magdeburg, Landeshauptstadt	171,83	272 516	129 879	1 586
Landkreise					
15 3 14	Burg	733,80	59 489	28 479	81
15 3 16	Gardelegen	818,57	36 794	17 870	45
15 3 17	Genthin	589,96	36 796	17 814	62
15 3 19	Halberstadt	664,78	83 507	39 904	126
15 3 20	Haldensleben	849,19	55 534	26 994	65
15 3 21	Havelberg	522,06	20 264	9 868	39
15 3 25	Klötze	610,56	27 933	13 686	46
15 3 30	Oschersleben	387,24	40 601	19 656	105
15 3 31	Osterburg	1 065,51	42 070	20 442	39
15 3 32	Quedlinburg	502,62	83 355	39 901	166
15 3 36	Salzwedel	877,85	43 866	21 379	50
15 3 38	Schönebeck	434,40	79 297	38 149	183
15 3 39	Staßfurt	386,21	64 314	30 785	167
15 3 40	Stendal	953,67	91 785	44 650	96
15 3 41	Wanzleben	454,45	38 973	18 916	86
15 3 43	Wernigerode	771,53	98 198	47 064	127

1 Kreisfreie Städte und Landkreise am 31. 12. 1992

1 1 Fläche, Bevölkerung und Bevölkerungsdichte in den kreisfreien Städten und Landkreisen

Schlüssel- nummer	Kreisfreie Stadt Kreis/ Landkreis	Fläche km 2	Bevölkerung		Ein- wohner je km 2
			insgesamt	männlich	
15 3 45	Wolmirstedt	525,52	43 693	21 141	83
	Landkreise zusammen	11 147,92	946 469	456 698	85
	Reg -Bez zusammen ..	11 319,75	1 218 985	586 577	108
	Kreisfreie Städte insgesamt .	433,37	666 928	317 759	1 539
	Landkreise insgesamt	20 009,55	2 130 053	1 025 495	106
	Land insgesamt .	20 442,92	2 796 981	1 343 254	137

16

Thüringen

Stadtkreise

16 0 01	Erfurt, Landeshauptstadt	107,62	203 134	96 266	1 888
16 0 02	Gera, Stadt	77,64	124 925	59 711	1 609
16 0 03	Jena, Stadt	58,63	100 390	47 759	1 712
16 0 04	Suhl, Stadt	66,00	53 428	25 795	810
16 0 05	Weimar, Stadt	51,31	58 826	27 752	1 146
	Stadtkreise zusammen .	361,20	540 703	257 283	1 497

Landkreise

16 0 11	Altenburg	345,10	93 211	44 395	270
16 0 12	Apolda	242,98	45 075	21 359	186
16 0 13	Arnstadt	501,61	62 095	29 867	124
16 0 14	Artern	473,36	51 348	24 835	108
16 0 15	Bad Salzungen	621,62	86 114	42 286	139
16 0 16	Eisenach	708,41	108 170	52 230	153
16 0 17	Eisenberg	242,33	31 486	15 188	130
16 0 18	Erfurt	533,49	46 299	22 906	87
16 0 19	Gera	469,91	54 711	26 373	116
16 0 20	Gotha	768,33	133 782	64 037	174
16 0 21	Greiz	218,29	46 812	21 949	214
16 0 22	Heiligenstadt	382,58	42 685	20 745	112
16 0 23	Hildburghausen	696,71	57 151	27 788	82
16 0 24	Ilmenau	346,84	63 892	30 515	184
16 0 25	Jena	366,72	32 161	15 735	88
16 0 26	Langensalza	506,61	43 560	21 045	86
16 0 27	Lobenstein	356,05	27 709	13 436	78
16 0 28	Meiningen	705,14	66 550	32 264	94
16 0 29	Mühlhausen	573,79	85 753	41 348	149
16 0 30	Neuhaus am Rennweg	320,76	35 339	16 928	110
16 0 31	Nordhausen	710,85	103 963	50 208	146
16 0 32	Roßneck	410,77	50 364	24 232	123

1 Kreisfreie Städte und Landkreise am 31.12.1992

1.1 Fläche, Bevölkerung und Bevölkerungsdichte in den kreisfreien Städten und Landkreisen

Schlüssel- nummer	Kreisfreie Stadt Kreis/ Landkreis	Fläche km 2	Bevölkerung		Ein- wohner je km 2
			insgesamt	männlich	
16 0 33	Rudolstadt	468,58	63 933	30 779	136
16 0 34	Saalfeld	337,14	55 827	26 861	166
16 0 35	Schleiz	423,98	28 861	13 834	68
16 0 36	Schmalkalden	405,67	61 930	29 889	153
16 0 37	Schmölln	223,97	30 410	14 475	136
16 0 38	Sömmerda	555,85	62 961	30 489	113
16 0 39	Sondershausen	598,02	51 237	24 813	86
16 0 40	Sonneberg	306,11	56 475	26 960	184
16 0 41	Stadtroda	271,81	31 414	15 385	116
16 0 42	Suhl	386,69	42 921	20 638	111
16 0 43	Weimar	543,32	43 515	21 291	80
16 0 44	Worbis	557,86	74 881	36 539	134
16 0 45	Zeulenroda	233,05	32 510	15 510	139
	Landkreise zusammen ...	15 814,30	2 005 105	967 132	127
	Land insgesamt ...	16 175,50	2 545 808	1 224 415	157
Bundesgebiet					
	Kreisfreie Städte insgesamt ...	15 386,43	27 336 877	13 085 973	1 777
	Landkreise insgesamt ...	341 572,27	53 637 755	26 214 108	157
	Insgesamt ...	356 958,70	80 974 632	39 300 081	227

1. Regionalstruktur und Landkreise am 1.12.1991
1.2. Regionalstruktur, Kreisfreie Städte und Landkreise in alphabetischer Ordnung

Seitenzahl- nummer	Regionalstruktur Landkreis Kreis	Land	Seitenzahl- nummer	Regionalstruktur Landkreis Kreis	Land
Regionalstruktur					
01 9	Aachen	NW	15 1	Magdeburg	ST
03 1	Altenscheid	NI	09 5	Mittelfranken	BY
06 1	Amstade	HT	05 5	Münster	NW
15 1	Amstade	ST	09 1	Niedersachsen	BE
05 1	Amstade	NW	01 1	Niedersachsen	BE
05 1	Amstade	NW	01 4	Niedersachsen	BE
06 1	Amstade	NW	01 1	Niedersachsen	BE
06 5	Amstade	BE	01 1	Niedersachsen-Pfalz	RP
15 2	Amstade	ST	01 1	Sachsen	BY
01 2	Amstade	NI	01 1	Stuttgart	BE
08 2	Amstade	BE	01 2	Trieb	RP
06 6	Amstade	BE	01 4	Tübingen	BE
01 1	Amstade	RP			
03 3	Amstade	NW	01 6	Unterfranken	BY
03 3	Amstade	NI	01 4	Wester-Oms	NI
Kreisfreie Städte					
05 3 13	Aachen	NW	01 1 11	Köln	RP
01 3 61	Amberg	BY	05 3 15	Köln	NW
01 5 61	Ausbach	BE	05 1 14	Krefeld	NW
01 6 61	Ausbach	BE			
01 7 61	Ausbach	BE	01 3 13	Landau in der Pfalz	RP
08 2 11	Baden-Baden	BE	01 2 61	Landau	BY
01 4 61	Bamberg	BE	11 0 04	Leipzig	SH
01 4 62	Bamberg	BE	05 3 16	Leipzig	NW
11 0 00	Berlin	BE	01 3 14	Leipzig am Rhein	RP
01 7 11	Bielefeld	NW	01 0 01	Leipzig	SH
05 0 11	Bielefeld	NW			
05 3 14	Bielefeld	NW	15 3 01	Magdeburg	ST
05 5 12	Bielefeld	NW	01 3 15	Mannheim	BE
01 1 01	Bielefeld	NI	08 2 22	Mannheim	BE
12 0 01	Bielefeld	BE	01 7 64	Mannheim	BE
01 0 11	Bielefeld	RP	05 1 16	Mannheim	NW
01 0 12	Bielefeld	BE	05 1 17	Mannheim	NW
14 0 01	Bielefeld	BE	01 1 62	Mannheim	BE
01 0 02	Bielefeld	BE	05 5 15	Mannheim	NW
01 4 11	Bielefeld	BE			
01 4 01	Bielefeld	BE	11 0 02	Neustadt	BE
15 1 01	Bielefeld	ST	01 0 04	Neustadt	SH
05 0 13	Bielefeld	NW	01 2 16	Neustadt	BE
14 0 02	Bielefeld	BE	01 5 64	Neustadt	BE
05 1 11	Bielefeld	NW			
05 1 12	Bielefeld	NW			
12 0 03	Bielefeld	BE	01 2 62	Pasau	BE
01 4 02	Bielefeld	NI	08 2 11	Pforzheim	BE
16 0 01	Bielefeld	TH	01 3 17	Pforzheim	BE
01 5 62	Bielefeld	BE	14 0 05	Pforzheim	BE
05 1 13	Bielefeld	NW	12 0 05	Pforzheim	BE
01 0 01	Bielefeld	SH	01 3 62	Regensburg	BE
01 3 11	Bielefeld	PP	05 1 20	Regensburg	BE
06 4 12	Bielefeld	HT	01 1 63	Regensburg	BE
12 0 04	Bielefeld	BE	13 0 01	Regensburg	BE
08 3 11	Bielefeld	BE			
01 5 63	Bielefeld	BE	01 1 01	Salzburg	NI
05 5 13	Bielefeld	NW	01 5 65	Salzburg	BE
16 0 02	Bielefeld	TH	12 0 06	Schwabach	BE
14 0 03	Bielefeld	TH	01 6 62	Schwabach	BE
13 0 01	Bielefeld	BE	13 0 04	Schwabach	BE
			05 1 22	Schwabach	NW
			01 3 18	Schwabach	BE
			13 0 05	Schwabach	BE
05 5 14	Bielefeld	NW	01 2 64	Schwabach	BE
15 2 02	Bielefeld	ST	01 1 11	Stuttgart	BE
02 0 00	Bielefeld	HT	16 0 04	Suhl	TH
05 0 15	Bielefeld	NW			
01 2 01	Bielefeld	NI			
08 2 21	Bielefeld	BE	01 2 11	Trieb	RP
08 1 21	Bielefeld	BE			
05 0 16	Bielefeld	NW			
01 4 64	Bielefeld	BE	01 4 21	Ulm	BE
01 1 01	Bielefeld	BE			
01 1 02	Bielefeld	BE	01 3 63	Wien i.d. Off.	BE
01 1 03	Bielefeld	BE	16 0 05	Wien i.d. Off.	TH
01 1 04	Bielefeld	BE	06 4 14	Wiesbaden	HT
01 1 05	Bielefeld	BE	03 4 05	Wiesbaden	NI
01 1 06	Bielefeld	BE	13 0 06	Wismar	BE
01 1 07	Bielefeld	BE	03 1 03	Wolfsburg	NI
01 1 08	Bielefeld	BE	01 3 19	Worms	RP
01 1 09	Bielefeld	BE	01 6 64	Würzburg	BE
01 1 10	Bielefeld	BE	05 1 24	Wuppertal	NW
01 1 11	Bielefeld	BE			
01 1 12	Bielefeld	BE	01 2 20	Zwickau	BE
01 1 13	Bielefeld	BE	14 0 06	Zwickau	BE

1 Kreisfreie Städte und Landkreise am 31.12.1992
1.2 Regierungsbezirke, kreisfreie Städte und Landkreise in alphabetischer Ordnung

Schlüssel- nummer	Landkreis/ Kreis	Land	Anzahl der Gemeinden	Schlüssel- nummer	Landkreis/ Kreis	Land	Anzahl der Gemeinden
Landkreise							
05 3 54	Aachen	NW	9	09 1 74	Dachau	BY	17
07 1 31	Ahrweiler	RP	74	06 4 32	Darmstadt-Dieburg	HE	23
09 7 71	Aichach-Friedberg	BY	23	07 2 33	Daun	RP	109
08 4 25	Alb-Donau-Kreis	BW	55	09 2 71	Deggendorf	BY	26
16 0 11	Altenburg	TH	35	14 0 19	Delitzsch	SN	40
07 1 32	Altenkirchen (Westerwald)	RP	119	13 0 15	Demmin	MV	42
13 0 11	Altentreptow	MV	25	03 2 51	Diepholz	NI	47
09 1 71	Altötting	BY	24	09 7 73	Dillingen a.d. Donau	BY	27
07 3 31	Alzey-Worms	RP	69	09 2 79	Dingolfing-Landau	BY	15
09 3 71	Amberg-Weizsach	BY	27	14 0 20	Dippoldiswalde	SN	49
03 4 51	Ammerland	NI	6	01 0 51	Dithmarschen	SH	117
12 0 11	Angermünde	BB	64	14 0 21	Döbeln	SN	35
13 0 12	Anklam	MV	37	09 7 79	Donau-Ries	BY	44
14 0 11	Annaberg	SN	32	07 3 33	Donnersbergkreis	RP	81
09 5 71	Ansbach	BY	58	14 0 22	Dresden	SN	46
16 0 12	Apolda	TH	40	05 3 58	Düren	NW	15
16 0 13	Arnstadt	TH	46	09 1 75	Ebersberg	BY	21
16 0 14	Artern	TH	36	12 0 20	Eberswalde	BB	37
09 6 71	Aschaffenburg	BY	32	09 1 76	Eichstätt	BY	30
15 2 11	Aschersleben	ST	26	14 0 23	Eilenburg	SN	31
14 0 12	Aue	SN	23	16 0 16	Eisenach	TH	66
14 0 13	Auerbach	SN	25	16 0 17	Eisenberg	TH	43
09 7 72	Augsburg	BY	46	12 0 21	Eisenhüttenstadt	BB	33
03 4 52	Aurich	NI	27	15 2 15	Eisleben	ST	32
13 0 13	Bad Doberan	MV	36	08 3 16	Emmendingen	BW	24
07 3 32	Bad Dürkheim	RP	48	03 4 54	Emsland	NI	60
12 0 12	Bad Freienwalde	BB	42	05 9 54	Ennepe-Ruhr-Kreis	NW	9
09 6 72	Bad Kissingen	BY	26	08 2 36	Enzkreis	BW	28
07 1 33	Bad Kreuznach	RP	119	09 1 77	Erding	BY	26
12 0 13	Bad Liebenwerda	BB	50	05 3 62	Erfkreis	NW	10
16 0 15	Bad Salzungen	TH	60	16 0 18	Erfurt	TH	50
09 1 73	Bad Tölz-Wolfratshausen	BY	21	09 5 72	Erlangen-Nürnberg	BY	25
09 4 71	Bamberg	BY	36	08 1 16	Easingen	BW	44
14 0 14	Bautzen	SN	57	05 3 66	Euskirchen	NW	11
09 4 72	Bayreuth	BY	33	12 0 22	Finsterwalde	BB	50
12 0 14	Beeskow	BB	75	14 0 24	Flöha	SN	28
12 0 15	Belzig	BB	56	09 4 74	Forschheim	BY	29
09 1 72	Berchtesgadener Land	BY	15	12 0 23	Forst	BB	22
06 4 31	Bergstraße	HE	22	14 0 25	Freiburg	SN	30
12 0 16	Bernau	BB	38	09 1 78	Freising	BY	24
15 1 12	Bernburg	ST	32	14 0 26	Freital	SN	24
07 2 31	Bernkastel-Wittlich	RP	108	08 2 37	Freudenstadt	BW	17
08 4 26	Biberach	BW	45	09 2 72	Freyung-Grafenau	BY	25
07 1 34	Birkenfeld	RP	97	03 4 55	Friesland	NI	8
14 0 15	Bischofsverda	SN	30	09 1 79	Fürstenfeldbruck	BY	23
07 2 32	Bitburg-Prüm	RP	237	12 0 24	Fürstenwalde	BB	48
15 1 13	Bitterfeld	ST	42	09 5 73	Fürth	BY	14
08 4 35	Bodenseekreis	BW	23	06 6 31	Fulda	HE	23
08 1 15	Böblingen	BW	26	13 0 16	Gadebusch	MV	32
05 5 54	Borken	NW	17	15 3 16	Gardelegen	ST	42
14 0 16	Borna	SN	34	09 1 80	Garmisch-Partenkirchen	BY	22
12 0 17	Brandenburg	BB	57	14 0 27	Geithain	SN	32
14 0 17	Brand-Erbisdorf	SN	25	15 3 17	Genthin	ST	25
08 3 15	Breisgau-Hochschwarzwald	BW	50	16 0 19	Gera	TH	63
13 0 14	Bützow	MV	36	07 3 34	Germersheim	RP	31
15 3 14	Burg	ST	48	14 0 28	Glauchau	SN	15
12 0 18	Calau	BB	51	06 5 31	Gießen	HE	18
08 2 35	Calw	BW	25	03 1 51	Gifhorn	NI	41
03 3 51	Celle	NI	25	08 1 17	Göppingen	BW	38
09 3 72	Cham	BY	39	14 0 29	Görlitz	SN	32
14 0 18	Chemnitz	SN	31	03 1 52	Göttingen	NI	29
03 4 53	Cloppenburg	NI	13	03 1 53	Goslar	NI	15
09 4 73	Coburg	BY	17	16 0 20	Gotha	TH	63
07 1 35	Cochem-Zell	RP	91	15 1 18	Gräfenhainichen	ST	29
05 5 58	Coesfeld	NW	11	03 4 56	Grafschaft Bentheim	NI	26
12 0 19	Cottbus	BB	60	12 0 25	Gransee	BB	51
03 3 52	Cuxhaven	NI	58				

1) Einschl. bewohnte gemeindefreie Gebiete.

1. Kreisfreie Städte und Landkreise am 31.12.1992
1.2 Regierungsbezirke, kreisfreie Städte und Landkreise in alphabetischer Ordnung

Schlüssel- nummer	Landkreis Kreis	Land	Anzahl der Gemeinden	Schlüssel- nummer	Landkreis, Kreis	Land	Anzahl der Gemeinden
Landkreise							
13 0 17	Greifswald	MV	13	06 5 32	Lahn-Fulda-Kreis	HE	23
16 0 21	Greiz	TH	29	09 1 81	Landsberg a. Lech	BY	31
13 0 18	Grevesmühlen	MV	11	09 2 74	Landshut	BE	15
14 0 20	Grimma	SN	11	16 0 26	Landensalza	TH	12
13 0 19	Grimmen	MV	26	03 4 57	Lörr	NI	23
06 1 33	Grod-Gerau	HE	14	14 0 17	Leipzig	SN	15
14 0 31	Großenhain	SN	47	09 4 78	Lichtenfels	BY	11
12 0 26	Guben	BB	25	06 5 33	Limbürg-Weilburg	HE	19
09 7 74	Günzburg	BY	34	09 7 76	Lindau (Bodensee)	BY	19
13 0 20	Güstrow	MV	41	05 7 66	Lippe	NW	16
05 7 54	Gutersloh	NW	13	16 0 27	Lobenstein	TH	11
				14 0 38	Lobau	SN	43
13 0 21	Hagenow	MV	73	08 3 36	Lorrach	BW	42
14 0 32	Hainichen	SN	41	12 0 32	Luckau	BB	51
15 3 19	Halberstadt	ST	40	12 0 33	Luckenwalde	BN	42
15 3 20	Haldensleben	ST	59	08 1 18	Ludwigsburg	BW	19
03 2 52	Hameln-Pyrmont	NI	8	07 3 38	Ludwigshafen	RP	25
03 2 53	Hannover	NI	20	13 0 22	Ludwigslust	MV	45
03 3 53	Harburg	NI	42	13 3 54	Ludow-Binnenberg	NI	27
02 6 74	Harbberge	BY	25	12 0 31	Lübben	BB	49
15 3 21	Havelberg	ST	18	13 0 23	Lübz	MV	28
08 1 15	Heidenheim	BW	11	03 3 55	Lüneburg	NI	42
08 1 26	Heilbronn	BW	46				
16 0 22	Heiligenstadt	TH	53	05 9 62	Markischer Kreis	NW	15
05 3 70	Heinsberg	MW	10	06 4 35	Main-Kinzig-Kreis	HE	29
03 1 54	Heinstadt	NI	26	09 6 77	Main-Spessart	BY	40
05 7 58	Herford	NW	9	08 1 28	Main-Tauber-Kreis	BW	19
06 6 32	Heersfeld-Rotenburg	HE	20	06 1 36	Main-Taunus-Kreis	HE	12
12 0 27	Herzberg	BB	52	07 3 39	Main-Bingen	RP	66
01 0 53	Herzogtum Lauenburg	SH	133	13 0 24	Malchin	MV	26
15 2 22	Hertford	ST	42	06 5 34	Harburg-Bielenkopf	HE	22
16 0 23	Hildburghausen	TH	76	14 0 39	Marienberq	SN	35
03 2 54	Hildesheim	NI	40	07 1 37	Mayen-Koblenz	RP	85
05 9 58	Hochsauerlandkreis	NW	12	16 0 28	Meiningen	TH	61
06 4 34	Hochtaunuskreis	HE	13	14 0 40	Meißen	SN	41
05 7 62	Höxter	NW	10	15 2 27	Mersburg	ST	42
09 4 75	Hof	BY	27	10 0 42	Merzig-Wadern	SL	7
08 1 26	Hohenlohekreis	BW	16	05 1 58	Mettmann	NW	10
15 2 23	Hohenmölsen	ST	19	09 1 82	Miesbach	BY	17
14 0 43	Hohenstein-Ernstthal	SN	17	09 6 76	Miltenberg	BY	32
03 2 55	Holzminde	NI	32	05 7 70	Minden-Lübbecke	NW	11
11 0 34	Hoyerswerda	SN	42	09 1 83	Mühlendorf a. Inn	BY	31
				16 0 29	Mühlhausen	TH	49
				09 1 84	München	BY	29
16 0 24	Ilmenau	TH	28				
				12 0 34	Naun	BB	47
				15 2 28	Naumburg	ST	31
16 0 25	Jena	TH	44	08 2 25	Neckar-Odenwald-Kreis	BW	27
15 1 24	Jessen	ST	12	15 2 29	Nebra	ST	29
12 0 28	Jüterbog	BB	46	13 0 25	Neubrandenburg	MV	33
				09 1 85	Neuburg-Schrobenhausen	BY	18
07 3 35	Kaiserslautern	RP	50	16 0 30	Neuhaus am Rennweg	TH	27
14 0 35	Kamenz	SN	50	09 3 73	Neumarkt i.d. OPf.	BY	19
08 2 15	Karlruhe	BW	32	10 0 43	Neunkirchen	SL	7
06 6 33	Kassel	HE	29	12 0 35	Neuruppin	RP	74
09 2 73	Kelheim	BY	24	05 1 62	Neuss	NW	8
09 6 75	Kitzingen	BY	31	09 5 75	Neustadt a.d. Aisch-Bad Winds- heim	BY	38
05 1 54	Kleve	NW	16	09 3 74	Neustadt a.d. Waldnaab	BY	37
14 0 36	Klingenthal	SN	15	13 0 26	Neustrelitz	MV	30
15 3 25	Klotze	ST	36	09 7 75	Neu-Ulm	BY	17
12 0 29	Königs-Wusterhausen	BB	48	07 1 38	Neuwied	RP	62
15 1 26	Köthen	ST	49	03 2 56	Nienburg (Weser)	NI	36
08 3 35	Konstanz	BW	25	14 0 41	Niesky	SN	32
09 4 76	Kronach	BY	16	01 0 54	Nordfriesland	SH	137
09 4 77	Kulmbach	BY	22	16 0 31	Nordhausen	TH	68
07 3 36	Kusel	RP	98	03 1 55	Northeim	NI	12
12 0 30	Kyritz	BB	49	09 5 74	Nürnberger Land	BY	27

1) Einschl. bewohnte gemeindefreie Gebiete.

1 Kreisfreie Städte und Landkreise am 31.12.1992
1.2 Regierungsbezirke, kreisfreie Städte und Landkreise in alphabetischer Ordnung

Schlüssel- nummer	Landkreis/ Kreis	Land	Anzahl der Gemeinden	Schlüssel- nummer	Landkreis/ Kreis	Land	Anzahl der Gemeinden
Landkreise							
09 7 80	Oberallgäu	BY	28	16 0 34	Saalfeld	TH	49
05 3 74	Oberbergischer Kreis	NW	13	15 2 35	Saalkreis	ST	56
06 4 37	Odenwaldkreis	HE	15	10 0 41	Saarbrücken (Stadtverband)	SL	10
14 0 42	Oelsnitz	SN	35	10 0 44	Saarlouis	SL	13
06 4 38	Offenbach	HE	13	10 0 45	Saarpfalz-Kreis	SL	7
03 4 58	Oldenburg (Oldenburg)	NI	15	15 3 36	Salzwedel	ST	51
05 9 66	Olpe	NW	7	15 2 37	Sangerhausen	ST	52
12 0 36	Oranienburg	BD	45	10 0 46	Sankt Wendel	SL	8
08 3 17	Ortenaukreis	BW	51	03 2 57	Schaumburg	NI	38
14 0 43	Oschatz	SN	30	16 0 35	Schleiz	TH	48
15 3 30	Oschersleben	ST	23	01 0 59	Schleswig-Flensburg	SH	136
03 4 59	Osnabrück	NI	34	16 0 36	Schmalkalden	TH	33
08 1 36	Ostalbkreis	BW	42	16 0 37	Schmölln	TH	23
09 7 77	Ostallgäu	BY	44	15 3 38	Schönebeck	ST	29
15 3 31	Osterburg	ST	58	08 1 27	Schwäbisch Hall	BW	30
03 3 56	Osterholz	NI	11	06 6 34	Schwalm-Eder-Kreis	HE	27
03 1 56	Osterode am Harz	NI	16	09 3 76	Schwandorf	BY	33
01 0 55	Ostholstein	SH	39	14 0 49	Schwarzenberg	SN	16
				08 3 26	Schwarzwald-Baar-Kreis	BW	20
05 7 74	Paderborn	NW	10	09 6 78	Schweinfurt	BY	29
13 0 27	Parchim	MV	25	13 0 33	Schwerin	MV	47
13 0 28	Pasewalk	MV	39	14 0 50	Sebnitz	SN	26
09 2 75	Passau	BY	38	12 0 42	Seelow	BB	59
03 1 57	Peine	NI	8	01 0 60	Segeberg	SH	95
12 0 37	Perleberg	BB	49	12 0 43	Senftenberg	BB	34
09 1 86	Pfaffenhofen a.d. Ilm	BY	19	05 9 70	Siegen-Wittgenstein	NW	11
01 0 56	Pinneberg	SH	49	08 4 37	Sigmaringen	BW	25
07 3 40	Pirmasens	RP	84	05 9 74	Soest	NW	14
14 0 44	Pirna	SN	52	16 0 38	Sömmerda	TH	47
14 0 45	Plauen	SN	49	03 3 58	Soltau-Fallingb.	NI	24
01 0 57	Plön	SH	86	16 0 39	Sondershausen	TH	49
16 0 32	Pöäneck	TH	51	16 0 40	Sonneberg	TH	32
12 0 38	Potsdam	BB	60	12 0 44	Spremberg	BB	24
12 0 39	Prenzlau	BB	60	03 3 59	Stade	NI	40
12 0 40	Pritzwalk	BB	52	16 0 41	Stadtroda	TH	43
				09 1 88	Starnberg	BY	14
15 3 32	Quedlinburg	ST	24	15 3 39	Staßfurt	ST	22
15 2 33	Querfurt	ST	24	01 0 61	Steinburg	SH	114
08 2 16	Rastatt	BW	23	05 5 66	Steinfurt	NW	24
12 0 41	Rathenow	BB	47	15 3 40	Stendal	ST	66
08 4 36	Ravensburg	BW	39	13 0 34	Sternberg	MV	21
05 5 62	Recklinghausen	NW	10	14 0 51	Stollberg	SN	19
09 2 76	Regen	BY	24	01 0 62	Stormann	SH	55
09 3 75	Regensburg	BY	41	13 0 35	Stralsund	MV	29
14 0 46	Reichenbach	SN	26	13 0 36	Strasburg	MV	25
08 1 19	Rems-Murr-Kreis	BW	31	12 0 45	Strausberg	BB	39
01 0 58	Rendsburg-Eckernförde	SH	166	09 2 78	Straubing-Bogen	BY	37
08 4 15	Reutlingen	BW	27	07 3 37	Südliche Weinstraße	RP	75
06 4 39	Rheingau-Taunus-Kreis	HE	17	16 0 42	Suhl	TH	28
07 1 40	Rhein-Hunsrück-Kreis	RP	133				
05 3 78	Rheinisch-Bergischer Kreis	NW	8	12 0 46	Templin	BB	40
07 1 41	Rhein-Lahn-Kreis	RP	137	13 0 37	Teterow	MV	31
08 2 26	Rhein-Neckar-Kreis	BW	54	09 3 77	Tirschenreuth	BY	26
05 3 82	Rhein-Sieg-Kreis	NW	19	14 0 52	Torgau	SN	40
09 6 73	Rhön-Grabfeld	BY	37	09 1 89	Traunstein	BY	35
13 0 29	Ribnitz-Dammgarten	MV	44	07 2 35	Trier-Saarlouis	RP	103
14 0 47	Riesa	SN	42	08 4 16	Tübingen	BW	15
14 0 48	Rochlitz	SN	49	08 3 27	Tuttlingen	BW	35
13 0 30	Röbel/Müritz	MV	32	13 0 38	Ueckermünde	MV	25
09 1 87	Rosenheim	BY	45	03 3 60	Uelzen	NI	29
13 0 31	Rostock	MV	41	05 9 78	Unna	NW	10
15 1 34	Roßlau	ST	24	09 7 78	Unterallgäu	BY	52
03 3 57	Rotenburg (Wümme)	NI	57				
09 5 76	Roth	BY	16	03 4 60	Vechta	NI	10
09 2 77	Rottal-Inn	BY	31	03 3 61	Verden	NI	12
08 3 25	Rottweil	BW	22	05 1 66	Viersen	NW	9
16 0 33	Rudolstadt	TH	68	06 5 35	Vogelsbergkreis	HE	19
13 0 32	Rügen	MV	45				

1) Einschl. bewohnte gemeindefreie Gebiete.

1. Kreisfreie Städte und Landkreise am 31.12.1999
1.2 Regierungsbezirke, kreisfreie Städte und Landkreise in alphabetischer Ordnung

Schlüssel- nummer	Landkreis / Kreis	Land	Anzahl der Gemeinden	Schlüssel- nummer	Landkreis Kreis	Land	Anzahl der Gemeinden
Landkreise							
06 6 35	Waldeck-Frankenberg	HF	22	15 1 14	Wittenberg	ST	37
08 3 37	Walldorf	BW	32	03 4 62	Wittmund	NI	19
15 3 41	Wanzleben	ST	32	12 9 47	Wittstock	BB	19
13 0 39	Waren	MV	42	03 1 58	Wolfenbüttel	NI	37
05 5 70	Warendorf	NW	13	13 9 41	Wolgast	MV	17
09 1 90	Weilheim-Schönaich	BY	34	15 3 45	Wolmirstedt	ST	37
16 0 13	Weimar	TH	86	16 0 44	Worbis	TH	51
09 5 77	Weinmünster-Günzenhausen	BY	27	09 6 79	Würzburg	BY	52
15 2 42	Weidenfels	ST	24	09 4 79	Wunsiedel u. Fichtelgebirge ...	BY	17
14 0 53	Weißwasser	SN	22	14 0 55	Wurzen	SN	22
14 0 54	Werdau	SN	21				
15 3 43	Wernigerode	ST	35	15 2 46	Zeitz	ST	39
06 6 36	Werra-Meißner-Kreis	HE	16	15 1 47	Zerbst	ST	35
05 1 70	Wesel	NW	13	16 0 45	Ziegenroda	TH	27
03 4 61	Wesermarsch	NI	9	14 0 56	Zittau	SN	32
07 1 43	Westerwaldkreis	RP	101	09 4 17	Zollernalbkreis	BW	25
06 4 40	Wetteraukreis	HE	25	12 0 48	Zossen	BB	51
13 0 40	Wismar	MV	30	14 0 57	Zschopau	SN	26
				14 0 58	Zwickau	SN	43

1) Einschl. bewohnte Gemeindefreie Gebiete

2 Gemeinden, Fläche und Bevölkerung in den Gemeindeverbänden am 31.12.1992 *)

Schlüsselnummer	Kreis Gemeindeverband	Sitz der Verwaltung	Gemeinden 1)	Gem.-verb.	Fläche	Bevölkerung
			Anzahl		km 2	Anzahl
01	Schleswig-Holstein					
01 0 51	Dithmarschen	Heide, Stadt.....	117	12	1 404,80	131 344
	darunter:					
	Kirchspielslandgemeinden					
	Albersdorf	Albersdorf.....	10	1	117,28	7 197
	Büsum	Büsum.....	6	1	41,74	6 675
	Burg-Süderhastedt	Burg (Dithmarschen).....	10	1	104,85	9 590
	Eddelak-Sankt-Michaelisdonn	Sankt Michaelisdonn.....	4	1	48,37	6 363
	Heide-Land	Heide, Stadt.....	5	1	74,21	8 506
	Hennstedt	Hennstedt.....	14	1	124,35	5 715
	Lunden	Lunden.....	8	1	99,85	5 232
	Marne-Land	Marne, Stadt.....	11	1	117,79	5 120
	Meldorf-Land	Meldorf, Stadt.....	13	1	184,14	7 853
	Tellingstedt	Tellingstedt.....	13	1	137,27	7 218
	Weddingstedt	Weddingstedt.....	5	1	64,22	5 385
	Wesselburen	Wesselburen, Stadt.....	12	1	111,72	3 131
	Zusammen ...		111	12	1 225,79	77 985
01 0 53	Herzogtum Lauenburg	Ratzeburg, Stadt.....	133	11	1 263,07	164 578
	darunter:					
	Ämter					
	Aumühle-Wohltorf	Aumühle.....	3	1	67,93	5 758
	Berkenthin	Berkenthin.....	11	1	77,06	6 517
	Breitenfelde	Breitenfelde.....	10	1	76,42	5 059
	Büchen	Büchen.....	10	1	102,82	9 918
	Geesthacht-Land	Geesthacht, Stadt.....	8	1	58,48	9 957
	Gudow-Sterley	Gudow.....	13	1	214,49	5 260
	Lüttau	Lauenburg/ Elbe, Stadt ..	10	1	80,76	3 506
	Nusse	Nusse.....	9	1	90,89	4 003
	Ratzeburg-Land	Ratzeburg, Stadt.....	18	1	130,64	9 488
	Sandesneben	Sandesneben.....	16	1	115,24	7 978
	Schwarzenbek-Land	Schwarzenbek, Stadt.....	19	1	131,83	7 840
	Zusammen ...		126	11	1 146,56	75 284
01 0 54	Nordfriesland	Husum, Stadt.....	137	16	2 049,36	155 087
	darunter:					
	Ämter					
	Amrum	Nebel.....	3	1	20,45	2 312
	Bökingharde	Risum-Lindholm.....	4	1	136,34	5 626
	Bredstedt-Land	Brekum.....	14	1	145,12	7 487
	Eiderstedt	Garding, Stadt.....	15	1	217,31	4 826
	Föhr-Land	Midlum.....	11	1	74,86	3 922
	Friedrichstadt	Friedrichstadt, Stadt...	6	1	98,17	5 701
	Hattstedt	Hattstedt.....	7	1	66,47	5 626
	Karrharde	Leck.....	10	1	183,81	6 730
	Landschaft Sylt	Sylt-Ost.....	5	1	69,53	9 083
	Nordstrand	Nordstrand.....	2	1	50,44	2 470
	Pellworm	Pellworm.....	4	1	57,67	1 390
	Stollberg	Langenhorn.....	4	1	117,46	5 551
	Süderlügum	Süderlügum.....	8	1	87,38	4 020
	Treene	Mildstedt.....	14	1	184,33	9 920
	Viöl	Viöl.....	13	1	177,72	7 439
	Wiedingharde	Neukirchen.....	6	1	125,74	4 320
	Zusammen ...		126	16	1 812,80	86 423

*) Ämter, Kirchspielsland-, Samt-, Verbandsgemeinden und Verwaltungsgemeinschaften.

1) Einschließlich bewohnte gemeindefreie Gebiete.

2. Gemeinden, Fläche und Bevölkerung in den Gemeindeverbänden am 31.12.1992 *)

Schlüssel- nummer	Kreis Gemeindeverband	Sitz der Verwaltung	Gemein- den 1)	Gem.- verb.	Fläche	Bevölkerung
			Anzahl		km ²	Anzahl
01 0 55	Ostholstein	Eutin, Stadt	39	6	1 391,57	193 367
	darunter					
	Ämter					
	Fehmarn	Burg auf Fehmarn, Stadt	3	1	170,97	6 250
	Grube	Grube	4	1	63,32	4 186
	Lensahn	Lensahn	6	1	78,78	6 947
	Neustadt-Land	Neustadt in Holstein, Stadt	3	1	97,60	4 702
	Oldenburg-Land	Oldenburg in Holstein, Stadt	5	1	192,01	6 708
	Schönwalde	Schönwalde am Bungsberg	2	1	72,83	3 609
	Zusammen		23	6	675,51	32 402
01 0 56	Pinneberg	Pinneberg, Stadt	49	7	662,20	276 195
	darunter					
	Ämter					
	Bönningstedt	Bönningstedt	3	1	32,23	10 785
	Elmshorn-Land	Elmshorn, Stadt	7	1	91,02	9 800
	Haseldorf	Haseldorf	3	1	61,04	3 594
	Hörnerkirchen	Brande-Hörnerkirchen	4	1	44,90	2 909
	Moorrege	Moorrege	6	1	56,32	11 197
	Pinneberg-Land	Pinneberg, Stadt	4	1	39,12	7 189
	Rantzau	Barmstedt, Stadt	10	1	111,99	7 289
	Zusammen		37	7	436,62	52 763
01 0 57	Plön	Plön, Stadt	86	7	1 082,43	123 531
	darunter					
	Ämter					
	Bokhorst	Schillisdorf	5	1	84,75	3 891
	Lütjenburg-Land	Lütjenburg, Stadt	14	1	218,70	9 263
	Plön-Land	Plön, Stadt	11	1	165,59	8 376
	Preetz-Land	Preetz, Stadt	17	1	190,95	8 744
	Probstei	Schönberg (Holstein)	17	1	108,09	8 555
	Selent/Schlesen	Selent	8	1	125,32	5 197
	Wankendorf	Wankendorf	4	1	64,56	4 796
	Zusammen		76	7	957,96	48 822
01 0 58	Rendsburg-Eckernförde	Rendsburg, Stadt	166	19	2 185,78	251 838
	darunter					
	Ämter					
	Achterwehr	Achterwehr	8	1	118,38	9 201
	Aukrug	Aukrug	5	1	114,80	6 427
	Bordesholm-Land	Bordesholm	13	1	89,46	5 872
	Dänischenhagen	Dänischenhagen	4	1	71,88	7 883
	Dänischer Wohld	Gettorf	7	1	115,78	8 031
	Flintbek	Flintbek	4	1	30,75	7 548
	Fockbek	Fockbek	4	1	67,32	9 309
	Hanerau-Hademarschen	Hanerau-Hademarschen	11	1	136,57	6 522
	Hohenwestedt-Land	Hohenwestedt	14	1	134,65	5 582
	Hohn	Hohn	12	1	167,86	7 952
	Hütten	Ascheffel	8	1	104,47	6 463
	Jevenstedt	Jevenstedt	9	1	126,84	5 683
	Molfsee	Molfsee	6	1	47,62	8 582
	Nortorf-Land	Nortorf, Stadt	16	1	232,47	9 686
	Osterrönfeld	Osterrönfeld	6	1	78,97	5 963

*) Ämter, Kirchspielsland-, Samt-, Verbandsgemeinden und Verwaltungsgemeinschaften

1) Einschließlich bewohnte gemeindefreie Gebiete

2 Gemeinden, Fläche und Bevölkerung in den Gemeindeverbänden am 31.12.1992 *)

Schlüsselnummer	Kreis Gemeindeverband	Sitz der Verwaltung	Gemeinden 1)	Gemeinverb.	Fläche	Bevölkerung
			Anzahl		km ²	Anzahl
	Schlei	Fleckeby	5	1	101,02	5 831
	Schwansen	Damp	8	1	128,30	6 807
	Windeby	Eckernförde, Stadt	6	1	75,95	4 679
	Wittensee	Groß Wittensee	9	1	104,22	5 540
	Zusammen ...		155	19	2 047,31	133 561
01 0 59	Schleswig-Flensburg	Schleswig, Stadt	136	18	2 071,64	182 673
	darunter:					
	Ämter					
	Böklund	Böklund	7	1	78,28	4 978
	Aggebek	Aggebek	8	1	132,11	7 433
	Geltling	Geltling	10	1	100,26	6 005
	Haddeby	Busdorf	8	1	79,78	7 060
	Handewitt	Handewitt	2	1	77,75	8 032
	Hürup	Hürup	7	1	97,28	7 402
	Kappeln-Land	Kappeln, Stadt	4	1	28,39	1 600
	Kropp	Kropp	8	1	158,94	9 494
	Langballig	Dollerup	7	1	86,10	6 339
	Oeversee	Tarp	4	1	83,29	9 473
	Satrup	Satrup	4	1	55,66	4 725
	Schafflund	Schafflund	13	1	236,81	10 109
	Schuby	Schuby	5	1	67,91	5 401
	Silberstedt	Silberstedt	6	1	141,26	8 120
	Stapelholm	Norderstapel	7	1	136,28	5 936
	Steinbergkirche	Steinbergkirche	7	1	100,84	6 728
	Süderbrarup	Süderbrarup	17	1	146,80	10 243
	Tolk	Tolk	7	1	93,45	5 514
	Zusammen ...		131	18	1 901,19	124 592
01 0 60	Segeberg	Bad Segeberg, Stadt	95	9	1 344,32	228 066
	darunter:					
	Ämter					
	Bad Bramstedt-Land	Bad Bramstedt, Stadt	14	1	186,47	8 761
	Bornhöved	Bornhöved	7	1	74,60	4 924
	Itzstedt	Itzstedt	6	1	68,44	9 719
	Kaltenkirchen-Land	Kaltenkirchen, Stadt	7	1	124,66	13 764
	Kisdorf	Kattendorf	9	1	89,91	8 760
	Leezen	Leezen	12	1	155,79	7 278
	Rickling	Rickling	5	1	120,06	6 700
	Segeberg-Land	Bad Segeberg, Stadt	19	1	175,28	11 425
	Wensin	Wensin-Garbek	7	1	142,63	5 354
	Zusammen ...		87	9	1 137,84	76 685
01 0 61	Steinburg	Itzehoe, Stadt	114	9	1 056,26	133 806
	darunter:					
	Ämter					
	Breitenburg	Breitenburg	9	1	54,13	9 760
	Herzhorn	Herzhorn	7	1	93,88	6 165
	Hohenlockstedt	Hohenlockstedt	6	1	76,26	7 038
	Horst	Horst (Holstein)	5	1	80,57	8 283
	Itzehoe-Land	Itzehoe, Stadt	16	1	115,88	7 823
	Kellinghusen-Land	Kellinghusen, Stadt	18	1	133,88	7 964
	Krempermarsch	Krempe, Stadt	10	1	81,21	8 708
	Schenefeld	Schenefeld	23	1	164,41	9 479
	Wilstermarsch	Wilster, Stadt	15	1	178,48	7 076
	Zusammen ...		109	9	978,70	72 296

*) Ämter, Kirchspielsland-, Samt-, Verbandsgemeinden und Verwaltungsgemeinschaften.

1) Einschließlich bewohnte gemeindefreie Gebiete.

1.3.1 Flächen- und Bevölkerung der Gemeindeverbände am 31.12.1992 (1)

Schlüsselnummer	Kreis Gemeindeverband	Sitz der Verwaltung	Gemein- den 1)	Gem- verb	Fläche	Bevölkerung
			Anzahl		km ²	Anzahl
01 0 62	Stormarn	Bad Oldesloe, Stadt	55	5	766,29	203 055
	darunter Ämter					
	Bad Oldesloe-Land	Bad Oldesloe, Stadt	9	1	121,79	9 244
	Bangteheide-Land	Bangteheide, Stadt	8	1	98,89	10 558
	Nordstormarn	Reinfeld (Holstein), Stadt	12	1	123,37	8 550
	Siek	Siek	5	1	60,56	8 223
	Trittau	Trittau	10	1	93,34	14 895
	Zusammen		44	5	497,95	51 470
01	Schleswig-Holstein	Kiel, Landeshauptstadt	1 101	119	15 731,85	2 679 575
	darunter: Ämter/ Kirchspielslandgemeinden		1 026	119	12 818,23	832 283
03	Niedersachsen					
03 1 51	Gifhorn	Gifhorn, Stadt	41	7	1 561,77	150 466
	darunter Samtgemeinden					
	Boldecker Land	Weyhausen	6	1	69,53	7 775
	Brome	Brome, Flecken	7	1	203,69	13 038
	Hankensbüttel	Hankensbüttel	5	1	290,11	9 541
	Isenbüttel	Isenbüttel	4	1	77,21	13 007
	Meinersen	Meinersen	4	1	172,83	16 468
	Papenteich	Meine	6	1	110,74	18 374
	Wesendorf	Wesendorf	6	1	209,04	10 704
	Zusammen		38	7	1 133,15	88 907
03 1 52	Göttingen	Göttingen, Stadt	29	3	1 116,97	264 354
	darunter Samtgemeinden					
	Dransfeld	Dransfeld, Stadt	5	1	122,42	9 297
	Gieboldehausen	Gieboldehausen, Flecken	10	1	104,68	13 915
	Radolfshausen	Ebergotzen	5	1	68,33	7 357
	Zusammen		20	3	295,43	30 569
03 1 53	Goslar	Goslar, Stadt	15	2	964,96	163 149
	darunter Samtgemeinden					
	Lutter am Barenberge	Lutter am Barenberge, Flecken	3	1	59,76	4 699
	Oberharz	Clausthal-Zellerfeld, Bergstadt	4	1	43,59	21 448
	Zusammen		7	2	103,35	26 147

* 1) Ämter, Kirchspielsland-, Samt-, Verbandsgemeinden und Verwaltungsgemeinschaften

1) Einschließlich bewohnte gemeindefreie Gebiete

2 Gemeinden, Fläche und Bevölkerung in den Gemeindeverbänden am 31.12.1992 *)

Schlüssel- nummer	Kreis Gemeindeverband	Sitz der Verwaltung	Gemein- den 1)	Gem.- verb.	Fläche	Bevölkerung
			Anzahl		km 2	Anzahl
03 1 54	Helmstedt	Helmstedt, Stadt	26	4	673,77	101 979
	darunter:					
	Samtgemeinden					
	Grasleben	Grasleben	4	1	45,20	5 219
	Heeseberg	Jerxheim	6	1	81,59	4 722
	Nord-Elm	Süplingen	6	1	63,31	6 543
	Velpke	Velpke	5	1	120,41	11 804
	Zusammen ...		21	4	310,51	28 288
03 1 56	Osterode am Harz	Osterode am Harz, Stadt ..	16	3	636,04	89 827
	darunter:					
	Samtgemeinden					
	Bad Grund (Harz)	Windhausen	5	1	41,19	10 333
	Hattorf am Harz	Hattorf am Harz.....	4	1	57,39	7 818
	Walkenried	Walkenried	3	1	20,96	5 825
	Zusammen ...		12	3	119,54	23 976
03 1 58	Wolfenbüttel	Wolfenbüttel, Stadt	37	6	722,17	120 130
	darunter:					
	Samtgemeinden					
	Asse	Remlingen	7	1	86,62	8 252
	Baddeckenstedt	Baddeckenstedt	6	1	113,74	10 916
	Oderwald	Börßum	7	1	88,97	6 833
	Schladen	Schladen	4	1	73,80	9 744
	Schöppenstedt	Schöppenstedt, Stadt	6	1	126,72	10 602
	Sickte	Sickte	5	1	81,76	9 203
	Zusammen ...		35	6	571,61	55 550
03 2 51	Diepholz	Diepholz, Stadt	47	7	1 987,21	195 777
	darunter:					
	Samtgemeinden					
	Altes Amt Lemförde	Lemförde, Flecken	7	1	109,60	7 093
	Barnstorf	Barnstorf, Flecken	4	1	205,76	11 567
	Bruchhausen-Vilsen	Bruchhausen-Vilsen, Flecken.....	6	1	226,98	15 316
	Kirchdorf	Kirchdorf	6	1	179,70	7 457
	Rehden	Rehden	5	1	127,97	5 182
	Schwaförden	Schwaförden	6	1	149,35	6 858
	Siedenburg	Siedenburg, Flecken	5	1	102,93	4 632
	Zusammen ...		39	7	1 102,29	58 105
03 2 54	Hildesheim	Hildesheim, Stadt	40	5	1 205,28	289 759
	darunter:					
	Samtgemeinden					
	Duingen	Duingen, Flecken	5	1	59,60	5 816
	Freden (Leine)	Freden (Leine)	4	1	53,49	5 796
	Gronau (Leine)	Gronau (Leine), Stadt ...	7	1	110,08	14 762
	Lamspringe	Lamspringe, Flecken	5	1	70,39	6 576
	Sibbesse	Sibbesse	5	1	71,79	6 391
	Zusammen ...		26	5	365,35	39 341

*) Ämter, Kirchspielsland-, Samt-, Verbandsgemeinden und Verwaltungsgemeinschaften.

1) Einschließlich bewohnte gemeindefreie Gebiete.

2. Gemeinden, Fläche und Bevölkerung in den Gemeindeverbänden am 31.12.1992 *)

Schlüssel- nummern	Kreis Gemeindeverband	Sitz der Verwaltung	Gemein- den 1)	Gem - verb	Fläche	Bevölkerung
			Anzahl		km ²	Anzahl
03 2 55	Holzminen	Holzminen, Stadt	32	6	692,52	82 853
	darunter:					
	Samtgemeinden					
	Bevern	Bevern, Flecken	4	1	66,30	6 934
	Bodenwerder	Bodenwerder, Stadt	6	1	114,26	12 672
	Boffzen	Boffzen	4	1	37,71	7 957
	Eschershausen	Eschershausen, Stadt	5	1	61,15	7 806
	Polle	Polle, Flecken	5	1	100,43	5 165
	Stadoldendorf	Stadoldendorf, Stadt	6	1	71,08	10 950
	Zusammen		30	6	450,93	51 484
03 2 56	Nienburg (Weser)	Nienburg (Weser), Stadt	36	8	1 398,43	119 406
	darunter:					
	Samtgemeinden					
	Eystrup	Eystrup	4	1	57,66	5 764
	Heemsen	Rohrsen	4	1	73,25	5 298
	Grafschaft Hoya	Hoya, Stadt	6	1	157,37	10 652
	Landesbergen	Landesbergen	4	1	131,17	8 155
	Liebenau	Liebenau, Flecken	3	1	71,95	6 580
	Marklohe	Marklohe	3	1	106,43	8 064
	Steimbke	Steimbke	4	1	185,48	7 071
	Uchte	Uchte, Flecken	4	1	283,99	14 408
	Zusammen		32	8	1 067,30	65 992
03 2 57	Schaumburg	Stadthagen, Stadt	38	7	675,57	158 380
	darunter:					
	Samtgemeinden					
	Eilsen	Bad Eilsen	5	1	13,90	6 400
	Lindhorst	Lindhorst	4	1	34,33	8 082
	Nenndorf	Bad Nenndorf	4	1	51,41	15 679
	Niedernwöhren	Niedernwöhren	6	1	64,43	8 221
	Nienstadt	Helpsen	4	1	30,05	9 400
	Rodenberg	Rodenberg, Stadt	6	1	86,21	13 237
	Sachsennagen	Sachsennagen, Stadt	4	1	62,46	8 814
	Zusammen		33	7	342,79	69 833
03 3 51	Celle	Celle, Stadt	25	4	1 544,90	173 501
	darunter:					
	Samtgemeinden					
	Eschede	Eschede	4	1	195,89	6 347
	Flotwedel	Wienhausen	4	1	112,91	9 545
	Lachendorf	Lachendorf	5	1	164,53	10 701
	Wathlingen	Wathlingen	3	1	68,51	13 115
	Zusammen		16	4	541,84	39 708
03 3 52	Cuxhaven	Cuxhaven, Stadt	58	9	2 072,21	194 964
	darunter:					
	Samtgemeinden					
	Am Dobrock	Cadenberge	7	1	178,08	12 395
	Bederkesa	Bederkesa, Flecken	8	1	234,26	11 348
	Beverstedt	Beverstedt, Flecken	9	1	197,60	12 787
	Borde Lamstedt	Lamstedt	5	1	176,99	5 838

*) Ämter, Kirchspielsland-, Samt-, Verbandsgemeinden und Verwaltungsgemeinschaften
1) Einschließlich bewohnte gemeindefreie Gebiete.

2 Gemeinden, Fläche und Bevölkerung in den Gemeindeverbänden am 31.12.1992 *)

Schlüsselnummer	Kreis Gemeindeverband	Sitz der Verwaltung	Gemeinden 1)	Gem.-verb.	Fläche	Bevölkerung
			Anzahl		km 2	Anzahl
	Hadeln	Otterndorf, Stadt	4	1	84,69	9 344
	Hagen	Hagen im Bremischen	6	1	197,31	9 522
	Hemmoor	Hemmoor, Stadt	3	1	123,79	13 218
	Land Wursten	Dorum	7	1	116,98	8 100
	Sietland	Ihlienworth	4	1	143,79	5 756
	Zusammen ...		53	9	1 453,49	88 308
03 3 53	Harburg	Winsen (Luhe), Stadt	42	6	1 244,37	205 986
	darunter: Samtgemeinden					
	Elbmarsch	Marschacht	3	1	81,30	8 606
	Hanstedt	Hanstedt	6	1	198,13	11 463
	Hollenstedt	Hollenstedt	7	1	110,09	8 624
	Jesteburg	Jesteburg	3	1	37,80	9 057
	Salzhausen	Salzhausen	8	1	148,13	11 374
	Tostedt	Tostedt	9	1	221,31	21 132
	Zusammen ...		36	6	796,76	70 256
03 3 54	Lüchow-Dannenberg	Lüchow, Stadt	27	5	1 219,63	50 236
	darunter: Samtgemeinden					
	Clenze	Clenze, Flecken	5	1	222,15	6 963
	Dannenberg (Elbe)	Dannenberg (Elbe), Stadt	7	1	300,75	13 724
	Gartow	Gartow, Flecken	5	1	134,37	4 028
	Hitzacker	Hitzacker, Stadt	3	1	121,65	7 160
	Lüchow	Lüchow, Stadt	7	1	338,00	18 361
	Zusammen ...		27	5	1 116,92	50 236
03 3 55	Lüneburg	Lüneburg, Stadt	42	7	1 062,64	142 655
	darunter: Samtgemeinden					
	Amelinghausen	Amelinghausen	5	1	194,45	6 483
	Bardowick	Bardowick, Flecken	7	1	99,98	12 478
	Dahlenburg	Dahlenburg, Flecken	5	1	148,44	6 106
	Gellersen	Reppenstedt	4	1	73,61	9 421
	Ilmenau	Melbeck	4	1	69,68	8 215
	Ostheide	Barendorf	6	1	129,77	7 581
	Scharnebeck	Scharnebeck	8	1	135,65	11 270
	Zusammen ...		39	7	851,58	61 554
03 3 56	Osterholz	Osterholz-Scharmbeck, Stadt	11	1	650,64	100 658
	darunter: Samtgemeinde					
	Hambergen	Hambergen	5	1	135,02	10 428
	Zusammen ...		5	1	135,02	10 428

*) Ämter, Kirchspielsland-, Samt-, Verbandsgemeinden und Verwaltungsgemeinschaften.

1) Einschließlich bewohnte gemeindefreie Gebiete.

2 Gemeinden, Fläche und Bevölkerung in den Gemeindeverbänden am 31.12.1992 *)

Schlüsselnummer	Kreis Gemeindeverband	Sitz der Verwaltung	Gemeinden	Gemeinden	Fläche km ²	Bevölkerung Anzahl
			den 11	verb.		
			Anzahl			
03 3 57	Rotenburg (Wümme)	Rotenburg (Wümme), Stadt	57	8	2 069,74	145 724
	darunter:					
	Samtgemeinden					
	Bothel	Bothel	6	1	148,67	7 064
	Fintel	Lauenbrück	5	1	121,91	6 235
	Geestequelle	Oerel	5	1	140,45	6 159
	Selsingen	Selsingen	8	1	226,20	8 318
	Sittensen	Sittensen	9	1	138,73	9 190
	Sottrum	Sottrum	7	1	172,88	11 299
	Tarmstedt	Tarmstedt	8	1	186,58	9 314
	Zeven	Zeven, Stadt	4	1	253,65	19 558
	Zusammen		52	8	1 389,07	77 137
03 3 58	Soltau-Fallingb.ostel	Fallingb.ostel, Stadt	24	3	1 873,25	129 603
	darunter:					
	Samtgemeinden					
	Ahlten	Hodenhagen	5	1	84,72	5 682
	Rethem/ Aller	Rethem (Aller), Stadt	4	1	108,59	4 754
	Schwarmstedt	Schwarmstedt	5	1	140,90	9 617
	Zusammen		14	3	334,21	20 053
03 3 59	Stade	Stade, Stadt	40	8	1 265,99	175 085
	darunter:					
	Samtgemeinden					
	Apensen	Apensen	3	1	74,01	6 324
	Fredenbeck	Fredenbeck	3	1	143,99	10 522
	Harsefeld	Harsefeld, Flecken	4	1	165,25	16 456
	Himmelpforten	Himmelpforten	5	1	89,80	8 230
	Horneburg	Horneburg, Flecken	5	1	59,98	10 511
	Lühe	Steinkirchen	6	1	57,93	9 662
	Nordkehdingen	Freiburg (Eibe), Flecken	5	1	193,02	8 340
	Oldendorf	Oldendorf	5	1	106,44	6 500
	Zusammen		36	8	890,42	76 545
03 3 60	Uelzen	Uelzen, Stadt	29	6	1 453,18	95 027
	darunter:					
	Samtgemeinden					
	Altes Amt Ebstorf	Ebstorf, Flecken	5	1	252,70	10 073
	Bevensen	Bad Bevensen, Stadt	8	1	226,58	16 377
	Bodenteich	Bodenteich, Flecken	3	1	139,20	6 310
	Rosche	Rosche	5	1	210,08	7 316
	Sudenburg	Sudenburg	3	1	249,47	7 057
	Wrestedt	Wrestedt	3	1	140,59	6 935
	Zusammen		27	6	1 218,62	54 068
03 3 61	Verden	Verden (Aller), Stadt	12	1	787,75	122 062
	darunter:					
	Samtgemeinde					
	Thedinghausen	Thedinghausen	5	1	151,97	12 487
	Zusammen		5	1	151,97	12 487

*) Ämter, Kirchspielsland-, Samt-, Verbandsgemeinden und Verwaltungsgemeinschaften.

1) Einschließlich bewohnte gemeindefreie Gebiete

2 Gemeinden, Fläche und Bevölkerung in den Gemeindeverbänden am 31.12 1992 *)

Schlüsselnummer	Kreis Gemeindeverband	Sitz der Verwaltung	Gemeinden 1)	Gem.-verb.	Fläche	Bevölkerung
			Anzahl		km 2	Anzahl
03 4 52	Aurich	Aurich, Stadt	26	3	1 282,61	174 521
	darunter:					
	Samtgemeinden					
	Brookmerland	Marlenhufe, Flecken	6	1	77,20	11 630
	Dornum	Dornum, Flecken	3	1	75,96	4 623
	Hage	Hage, Flecken	5	1	68,58	9 568
	Zusammen ...		14	3	221,74	25 821
03 4 54	Emsland	Meppen, Stadt	60	9	2 880,23	275 057
	darunter:					
	Samtgemeinden					
	Dörpen	Dörpen	9	1	208,76	12 891
	Freren	Freren, Stadt	5	1	131,83	9 788
	Herzlake	Herzlake	3	1	155,23	8 557
	Lathen	Lathen	6	1	165,56	8 447
	Lengerich	Lengerich	6	1	142,65	8 338
	Nordhümmling	Esterwegen	5	1	142,62	10 353
	Sögel	Sögel	8	1	285,64	13 194
	Spelle	Spelle	3	1	90,90	9 288
	Werlte	Werlte	5	1	200,11	12 730
	Zusammen ...		50	9	1 523,30	93 586
03 4 56	Grafschaft Bentheim	Nordhorn, Stadt	26	4	980,68	122 215
	darunter:					
	Samtgemeinden					
	Emlichheim	Emlichheim	4	1	184,53	13 093
	Neuenhaus	Neuenhaus, Stadt	5	1	101,33	12 267
	Schüttorf	Schüttorf, Stadt	7	1	133,08	13 688
	Uelsen	Uelsen	7	1	193,01	10 148
	Zusammen ...		23	4	611,95	49 196
03 4 57	Leer	Leer (Ostfriesland), Stadt	23	3	1 086,19	148 766
	darunter:					
	Samtgemeinden					
	Bunde	Bunde, Flecken	5	1	121,01	7 294
	Hesel	Hesel	6	1	84,31	8 946
	Jümme	Filsum	3	1	82,52	5 538
	Zusammen ...		14	3	287,84	21 778
03 4 58	Oldenburg (Oldenburg)	Wildeshausen, Stadt	15	1	1 062,81	107 794
	darunter:					
	Samtgemeinde					
	Harpstedt	Harpstedt, Flecken	8	1	210,39	10 085
	Zusammen ...		8	1	210,39	10 085

*) Ämter, Kirchspielsland-, Samt-, Verbandsgemeinden und Verwaltungsgemeinschaften.

1) Einschließlich bewohnte gemeindefreie Gebiete.

2. Gemeinden, Fläche und Bevölkerung in den Gemeindeverbänden am 31.12.1992 *)

Schlüsselnummer	Kreis Gemeindeverband	Sitz der Verwaltung	Gemeinden	Gemeinden	Fläche km ²	Bevölkerung Anzahl
			der 1.)	verb.		
			Anzahl			
03 4 59	Osnabrück	Osnabrück, Stadt	34	4	2 121,23	321 888
	darunter					
	Samtgemeinden					
	Antland	Quakenbrück, Stadt	4	1	189,32	20 685
	Bersenbrück	Bersenbrück, Stadt	7	1	255,44	21 691
	Fürstenau	Fürstenau, Stadt	3	1	224,60	15 185
	Neuenkirchen	Neuenkirchen	3	1	152,69	8 523
	Zusammen		17	4	822,05	66 084
03 4 62	Wittmund	Wittmund, Stadt	19	2	656,49	53 818
	darunter					
	Samtgemeinden					
	Esens	Esens, Stadt	7	1	161,91	13 498
	Holtriem	Schweindorf	8	1	82,95	8 026
	Zusammen		15	2	244,86	21 524
03	Niedersachsen	Hannover, Landeshauptstadt	1 030	142	47 347,58	7 577 520
	darunter					
	Samtgemeinden		744	142	18 664,28	1 387 046
07		Rheinland-Pfalz				
07 1 31	Ahrweiler	Bad Neuenahr-Ahrweiler, Stadt	74	4	786,96	120 447
	darunter:					
	Verbandsgemeinden					
	Adenau	Adenau, Stadt	37	1	257,72	13 832
	Altenahr	Altenahr	12	1	153,90	11 132
	Bad Breisig	Bad Breisig, Stadt	4	1	41,84	12 126
	Brohlthal	Niederzissen	17	1	138,39	17 097
	Zusammen		70	4	591,85	54 187
07 1 32	Altenkirchen (Westerwald)	Altenkirchen (Westerwald) Stadt	119	8	641,95	130 764
	darunter					
	Verbandsgemeinden					
	Altenkirchen (Westerwald)	Altenkirchen (Westerwald) Stadt	42	1	153,51	20 797
	Betzdorf	Betzdorf, Stadt	5	1	24,51	16 226
	Daaden	Daaden	9	1	61,01	11 929
	Flammersfeld	Flammersfeld	26	1	75,30	10 568
	Gebhardshain	Gebhardshain	12	1	48,98	10 490
	Hamm (Sieg)	Hamm (Sieg)	12	1	42,30	11 950
	Kirchen (Sieg)	Kirchen (Sieg)	6	1	126,85	25 707
	Wissen	Wissen, Stadt	6	1	91,48	15 536
	Zusammen		118	8	623,94	123 203

*) Ämter, Kirchspiel-, Samt-, Verbandsgemeinden und Verwaltungsgemeinschaften

1) Einschließlich bewohnte gemeindefreie Gebiete

2 Gemeinden, Fläche und Bevölkerung in den Gemeindeverbänden am 31.12.1992 *)

Schlüsselnummer	Kreis Gemeindeverband	Sitz der Verwaltung	Gemeinden 1)	Gemeinverb.	Fläche	Bevölkerung
			Anzahl		km 2	Anzahl
07 1 33	Bad Kreuznach	Bad Kreuznach, Stadt	119	8	863,45	152 792
	darunter:					
	Verbandsgemeinden					
	Bad Kreuznach	Bad Kreuznach, Stadt	9	1	48,09	8 117
	Bad Münster am Stein-Ebernburg	Bad Münster am Stein-Ebernburg, Stadt	10	1	59,45	11 269
	Kirn-Land	Kirn, Stadt	20	1	117,96	10 349
	Langenlonsheim	Langenlonsheim	7	1	49,52	12 426
	Meisenheim	Meisenheim, Stadt	15	1	100,23	8 863
	Rüdesheim	Rüdesheim	27	1	172,43	22 967
	Sobernheim	Sobernheim, Stadt	19	1	173,66	18 420
	Stromberg	Stromberg, Stadt	10	1	79,49	9 107
	Zusammen ...		117	8	800,83	101 518
07 1 34	Birkenfeld	Birkenfeld, Stadt	97	4	797,98	88 905
	darunter:					
	Verbandsgemeinden					
	Baumholder	Baumholder, Stadt	14	1	78,98	10 818
	Birkenfeld	Birkenfeld, Stadt	31	1	213,14	19 228
	Herrstein	Herrstein	33	1	216,73	17 025
	Rhaunen	Rhaunen	16	1	104,00	7 235
	Zusammen ...		94	4	612,85	54 306
07 1 35	Cochem-Zell	Cochem, Stadt	91	5	719,41	64 383
	darunter:					
	Verbandsgemeinden					
	Cochem-Land	Cochem, Stadt	16	1	125,62	10 799
	Kaisersesch	Kaisersesch	17	1	99,50	11 199
	Treis-Karden	Treis-Karden	17	1	133,06	9 255
	Ulmen	Ulmen	16	1	146,81	10 385
	Zell (Mosel)	Zell (Mosel), Stadt	24	1	193,18	17 064
	Zusammen ...		90	5	698,17	58 702
07 1 37	Mayen-Koblenz	Koblenz, Stadt	85	8	817,08	198 779
	darunter:					
	Verbandsgemeinden					
	Andernach-Land	Andernach, Stadt	5	1	55,24	15 431
	Maifeld	Polch	17	1	161,87	18 384
	Mayen-Land	Mayen, Stadt	27	1	167,69	16 165
	Mendig	Mendig, Stadt	5	1	53,99	12 486
	Rhens	Rhens, Stadt	4	1	28,73	8 341
	Untermosel	Koblenz-Gondorf	13	1	135,39	17 401
	Vallendar	Vallendar, Stadt	4	1	26,33	15 614
	Weißenthurm	Weißenthurm, Stadt	7	1	52,50	30 206
	Zusammen ...		82	8	681,74	134 028
07 1 38	Neuwied	Neuwied, Stadt	62	8	626,91	169 777
	darunter:					
	Verbandsgemeinden					
	Asbach	Asbach	4	1	108,15	18 604
	Bad Hönningen	Bad Hönningen, Stadt	4	1	55,28	12 222
	Dierdorf	Dierdorf, Stadt	6	1	65,80	9 560

*) Ämter, Kirchspielsland-, Samt-, Verbandsgemeinden und Verwaltungsgemeinschaften.

1) Einschließlich bewohnte gemeindefreie Gebiete.

2 Gemeinden, Fläche und Bevölkerung in den Gemeindeverbänden am 31.12.1992 *)

Schlüssel- nummer	Kreis Gemeindeverband	Sitz der Verwaltung	Gemein- den 1)	Gem - verb	Fläche	Bevölkerung
			Anzahl		km 2	Anzahl
	Linz am Rhein	Linz am Rhein, Stadt	7	1	64,71	16 728
	Pudersbach	Pudersbach	16	1	95,76	12 792
	Rengsdorf	Rengsdorf	14	1	74,96	14 909
	Unkel	Unkel, Stadt	4	1	26,53	11 860
	Waldbreitbach	Waldbreitbach	6	1	49,23	8 593
	Zusammen		61	8	540,42	105 268
07 1 40	Rhein-Hunsrück-Kreis	Simmern/ Hunsrück, Stadt	133	6	962,95	99 221
	darunter					
	Verbandsgemeinden					
	Emmelshausen	Emmelshausen	25	1	134,91	13 624
	Kastellaun	Kastellaun, Stadt	16	1	153,07	13 810
	Kirchberg (Hunsrück)	Kirchberg (Hunsrück), Stadt	40	1	227,87	19 568
	Rheinböllen	Rheinböllen	12	1	108,04	8 970
	Sankt Goar-Oberwesel	Oberwesel, Stadt	7	1	98,48	9 944
	Simmern	Simmern/ Hunsrück, Stadt	32	1	165,46	17 091
	Zusammen		132	6	887,83	83 007
07 1 41	Rhein-Lahn-Kreis	Bad Ems, Stadt	137	8	782,36	123 972
	darunter					
	Verbandsgemeinden					
	Bad Ems	Bad Ems, Stadt	9	1	57,36	18 397
	Braubach	Braubach, Stadt	5	1	56,68	8 465
	Diez	Diez, Stadt	23	1	106,24	23 446
	Hahnstätten	Hahnstätten	10	1	56,59	9 074
	Katzenelnbogen	Katzenelnbogen, Stadt	21	1	103,79	8 425
	Loreley	Sankt Goarshausen, Stadt	17	1	111,89	10 659
	Nassau	Nassau, Stadt	19	1	97,34	11 628
	Nastätten	Nastätten, Stadt	32	1	155,62	15 198
	Zusammen		136	8	745,51	105 292
07 1 43	Westerwaldkreis	Montabaur, Stadt	191	10	988,77	186 331
	darunter					
	Verbandsgemeinden					
	Bad Marienberg (Westerwald)	Bad Marienberg (Westerwald), Stadt	18	1	83,10	18 210
	Hachenburg	Hachenburg, Stadt	33	1	173,60	22 279
	Höhr-Grenzhausen	Höhr-Grenzhausen, Stadt	4	1	35,84	13 414
	Montabaur	Montabaur, Stadt	25	1	151,14	36 050
	Ransbach-Baumbach	Ransbach-Baumbach, Stadt	11	1	49,77	13 350
	Rennerod	Rennerod, Stadt	23	1	133,06	15 786
	Selters (Westerwald)	Selters (Westerwald)	21	1	111,17	14 484
	Wallmerod	Wallmerod	20	1	82,93	12 820
	Westerburg	Westerburg, Stadt	24	1	111,49	22 110
	Wirges	Wirges, Stadt	12	1	56,67	17 828
	Zusammen		191	10	988,77	186 331

*) Ämter, Kirchspielsland-, Samt-, Verbandsgemeinden und Verwaltungsgemeinschaften.

1) Einschließlich bewohnte gemeindefreie Gebiete

2 Gemeinden, Fläche und Bevölkerung in den Gemeindeverbänden am 31.12.1992 *)

Schlüsselnummer	Kreis Gemeindeverband	Sitz der Verwaltung	Gemeinden 1)	Gem.-verb.	Fläche	Bevölkerung
			Anzahl		km ²	Anzahl
07 2 31	Bernkastel-Wittlich	Wittlich, Stadt	108	7	1 177,49	110 689
	darunter:					
	Verbandsgemeinden					
	Bernkastel-Kues	Bernkastel-Kues, Stadt ..	20	1	207,68	23 498
	Kröv-Bausendorf	Kröv	10	1	116,19	8 991
	Manderscheid	Manderscheid	21	1	162,14	7 641
	Neumagen-Dhron	Neumagen-Dhron	4	1	51,38	6 184
	Thalfang	Thalfang	21	1	144,69	7 433
	Traben-Trarbach	Traben-Trarbach, Stadt ..	6	1	88,25	9 939
	Wittlich-Land	Wittlich, Stadt	24	1	235,77	20 507
	Zusammen ...		106	7	1 006,10	84 193
07 2 32	Bitburg-Prüm	Bitburg, Stadt	237	7	1 625,75	93 383
	darunter:					
	Verbandsgemeinden					
	Arzfeld	Arzfeld	44	1	265,46	10 300
	Bitburg-Land	Bitburg, Stadt	51	1	275,77	15 903
	Irrel	Irrel	17	1	113,36	8 460
	Kyllburg	Kyllburg, Stadt	21	1	153,35	8 327
	Neuerburg	Neuerburg, Stadt	50	1	245,31	9 935
	Prüm	Prüm, Stadt	44	1	464,93	21 536
	Speicher	Speicher	9	1	60,04	7 405
	Zusammen ...		236	7	1 578,22	81 866
07 2 33	Daun	Daun, Stadt	109	5	910,98	60 797
	darunter:					
	Verbandsgemeinden					
	Daun	Daun, Stadt	38	1	315,89	22 924
	Gerolstein	Gerolstein, Stadt	13	1	188,19	13 576
	Hillesheim	Hillesheim	11	1	129,37	8 078
	Kelberg	Kelberg	33	1	139,96	7 527
	Obere Kyll	Jünkerath	14	1	137,57	8 692
	Zusammen ...		109	5	910,98	60 797
07 2 35	Trier-Saarburg	Trier, Stadt	103	7	1 090,83	130 468
	darunter:					
	Verbandsgemeinden					
	Hermeskeil	Hermeskeil, Stadt	13	1	145,48	14 712
	Kell	Kell	13	1	160,16	9 308
	Konz	Konz, Stadt	12	1	130,23	27 491
	Ruwer	Trier, Stadt	20	1	126,56	16 404
	Saarburg	Saarburg, Stadt	16	1	198,68	19 309
	Schweich an der Römischen Weinstraße	Schweich, Stadt	18	1	154,30	23 067
	Trier-Land	Trier, Stadt	11	1	175,42	20 177
	Zusammen ...		103	7	1 090,83	130 468

*) Ämter, Kirchspielsland-, Samt-, Verbandsgemeinden und Verwaltungsgemeinschaften.

1) Einschließlich bewohnte gemeindefreie Gebiete.

2 Gemeinden, Fläche und Bevölkerung in den Gemeindeverbänden am 31.12.1992 *)

Schlus- sel- nummer	Kreis Gemeindeverband	Sitz der Verwaltung	Gemein- den 1)	Gem - verb	Fläche	Bevölkerung
			Anzahl		km 2	Anzahl
07 3 31	Alzey-Worms	Alzey, Stadt	69	6	588,08	110 743
	darunter					
	Verbandsgemeinden					
	Alzey-Land	Alzey, Stadt	24	1	173,91	20 397
	Eich	Eich	5	1	68,48	11 876
	Monsheim	Monsheim	7	1	45,53	9 062
	Westhofen	Westhofen	10	1	72,33	10 771
	Wöllstein	Wöllstein	8	1	61,43	9 693
	Wörstadt	Wörstadt	13	1	112,56	23 877
	Zusammen		67	6	534,24	85 676
07 3 32	Bad Dürkheim	Bad Dürkheim, Stadt . . .	48	6	594,81	127 568
	darunter					
	Verbandsgemeinden					
	Deidesheim	Deidesheim, Stadt	5	1	57,02	10 754
	Freinsheim	Freinsheim, Stadt	8	1	60,70	14 506
	Grünstadt-Land	Grünstadt, Stadt	16	1	104,84	18 360
	Hettenleidelheim	Hettenleidelheim . . .	5	1	40,32	10 517
	Lambrecht (Pfalz)	Lambrecht (Pfalz), Stadt	7	1	129,21	14 155
	Wachenheim an der Weinstraße	Wachenheim an der Weinstraße, Stadt	4	1	42,02	8 970
	Zusammen		45	6	434,11	77 262
07 3 33	Donnersbergkreis	Kirchheimbolanden, Stadt	81	6	645,48	73 155
	darunter:					
	Verbandsgemeinden					
	Alsenz-Obermoschel	Alsenz	16	1	102,95	7 513
	Eisenberg (Pfalz)	Eisenberg (Pfalz), Stadt	3	1	63,69	12 959
	Göllheim	Göllheim	13	1	79,55	10 913
	Kirchheimbolanden	Kirchheimbolanden, Stadt	16	1	147,34	17 219
	Rockenhausen	Rockenhausen, Stadt . . .	20	1	140,79	11 988
	Winnweiler	Winnweiler	13	1	111,16	12 563
	Zusammen		81	6	645,48	73 155
07 3 34	Germersheim	Germersheim, Stadt	31	6	463,23	114 454
	darunter:					
	Verbandsgemeinden					
	Bellheim	Bellheim	4	1	43,55	12 011
	Hagenbach	Hagenbach	4	1	33,73	10 507
	Jockgrim	Jockgrim	4	1	40,93	14 993
	Kandel	Kandel, Stadt	7	1	68,90	14 591
	Lingenfeld	Lingenfeld	6	1	70,24	14 166
	Rülzheim	Rülzheim	4	1	52,94	13 614
	Zusammen		29	6	310,29	79 882
07 3 35	Kaiserslautern	Kaiserslautern, Stadt . .	50	9	639,82	105 493
	darunter					
	Verbandsgemeinden					
	Bruchmühlbach-Miesau	Bruchmühlbach-Miesau . .	5	1	59,59	11 051
	Enkenbach-Alsenborn	Enkenbach-Alsenborn . . .	4	1	64,11	12 277
	Hochspeyer	Hochspeyer	4	1	78,24	6 923
	Kaiserslautern-Süd	Kaiserslautern, Stadt . . .	6	1	94,18	10 603

*) Ämter, Kirchspielsland-, Samt-, Verbandsgemeinden und Verwaltungsgemeinschaften.

1) Einschließlich bewohnte gemeindefreie Gebiete

2 Gemeinden, Fläche und Bevölkerung in den Gemeindeverbänden am 31.12.1992 *)

Schlüssel- nummer	Kreis Gemeindeverband	Sitz der Verwaltung	Gemein- den 1)	Gem.- verb.	Fläche	Bevölkerung
			Anzahl		km 2	Anzahl
	Landstuhl	Landstuhl, Stadt	6	1	56,15	16 277
	Otterbach	Otterbach	7	1	47,18	9 300
	Otterberg	Otterberg, Stadt	5	1	75,80	9 073
	Ramstein-Miesenbach	Ramstein-Miesenbach, Sta.	5	1	92,59	17 514
	Weilerbach	Weilerbach	8	1	71,98	12 475
	Zusammen ...		50	9	639,82	105 493
07 3 36	Kusel	Kusel, Stadt	98	7	552,11	78 408
	darunter:					
	Verbandsgemeinden					
	Altenglan	Altenglan	16	1	75,23	11 158
	Glan-Münchweiler	Glan-Münchweiler	13	1	77,83	10 049
	Kusel	Kusel, Stadt	18	1	98,85	14 539
	Lauterecken	Lauterecken, Stadt	26	1	118,62	12 549
	Schönenberg-Kübelberg	Schönenberg-Kübelberg ...	7	1	50,68	12 209
	Waldmohr	Waldmohr	3	1	27,48	8 596
	Wolfstein	Wolfstein, Stadt	15	1	103,42	9 308
	Zusammen ...		98	7	552,11	78 408
07 3 37	Südliche Weinstraße	Landau in der Pfalz, Stadt	75	7	639,90	103 896
	darunter:					
	Verbandsgemeinden					
	Annweiler am Trifels	Annweiler am Trifels, Stadt	13	1	129,85	17 250
	Bad Bergzabern	Bad Bergzabern, Stadt ...	21	1	164,65	23 367
	Edenkoben	Edenkoben, Stadt	16	1	119,63	18 324
	Herxheim	Herxheim bei Landau/ Pfalz	4	1	49,95	13 680
	Landau-Land	Landau in der Pfalz, Stadt	14	1	90,46	13 383
	Maikammer	Maikammer	3	1	39,74	7 370
	Offenbach an der Queich	Offenbach an der Queich .	4	1	45,62	10 522
	Zusammen ...		75	7	639,90	103 896
07 3 38	Ludwigshafen	Ludwigshafen am Rhein, Stadt	25	5	304,89	139 512
	darunter:					
	Verbandsgemeinden					
	Dannstadt-Schauernheim	Dannstadt-Schauernheim ..	3	1	33,20	12 157
	Dudenhofen	Dudenhofen	3	1	27,12	9 790
	Heßheim	Heßheim	5	1	24,93	9 364
	Maxdorf	Maxdorf	3	1	16,94	11 635
	Waldsee	Waldsee	2	1	28,50	7 959
	Zusammen ...		16	5	130,69	50 905
07 3 39	Mainz-Bingen	Mainz, Stadt	66	8	605,86	180 389
	darunter:					
	Verbandsgemeinden					
	Rhein-Nahe	Bingen am Rhein, Stadt ..	10	1	114,87	15 015
	Bodenheim	Bodenheim	5	1	34,11	16 634
	Gau-Algesheim	Gau-Algesheim, Stadt	8	1	60,60	14 125
	Guntersblum	Guntersblum	9	1	59,20	9 079

*) Ämter, Kirchspielsland-, Samt-, Verbandsgemeinden und Verwaltungsgemeinschaften.

1) Einschließlich bewohnte gemeindefreie Gebiete.

2. Gemeinden, Fläche und Bevölkerung in den Gemeindeverbänden am 31.12.1992 *)

Schlüsselnummer	Kreis Gemeindeverband	Sitz der Verwaltung	Gemeinden 1)	Gemeinverb.	Fläche	Bevölkerung
			Anzahl		km ²	Anzahl
	Heidesheim am Rhein	Heidesheim am Rhein	2	1	23,46	8 618
	Nieder-Olm	Nieder-Olm	8	1	73,06	25 521
	Nierstein-Oppenheim	Oppenheim, Stadt	11	1	86,28	24 864
	Sprendlingen-Gensingen	Sprendlingen ..	10	1	56,07	11 750
	Zusammen		63	8	507,65	125 606
07 3 40	Pirmasens	Pirmasens, Stadt	84	8	953,75	103 637
	darunter:					
	Verbandsgemeinden					
	Dahn	Dahn, Stadt	15	1	215,59	16 026
	Hauenstein	Hauenstein	8	1	110,00	9 382
	Pirmasens-Land	Pirmasens, Stadt ..	10	1	143,01	13 284
	Rodalben	Rodalben, Stadt ..	6	1	123,60	15 875
	Thaleischweiler-Fröschen	Thaleischweiler-Fröschen	8	1	63,67	11 283
	Waldfischbach-Burgalben	Waldfischbach-Burgalben	8	1	94,22	13 066
	Wallhalben	Wallhalben ..	12	1	78,94	7 752
	Zweibrücken-Land	Zweibrücken, Stadt ..	17	1	124,72	16 969
	Zusammen		84	8	953,75	103 637
07	Rheinland-Pfalz	Mainz, Stadt ..	2 304	163	19 845,54	3 880 965
	darunter:					
	Verbandsgemeinden		2 253	163	17 106,08	2 247 086
08		Baden-Württemberg				
08 1 15	Böblingen	Böblingen, Stadt	26	6	617,85	346 074
	darunter:					
	Verwaltungsgemeinschaften					
	Aidlingen/ Grafenau	Aidlingen ..	2	1	39,60	14 358
	Gärtringen/ Ehningen	Gärtringen ..	2	1	38,01	18 316
	Herrenberg	Herrenberg, Stadt ..	3	1	87,18	34 874
	Holzgerlingen	Holzgerlingen ..	3	1	43,03	16 761
	Oberes Gäu	Gäufelden ..	4	1	66,88	21 122
	Waldenbuch/ Steinenbronn	Waldenbuch, Stadt ..	2	1	32,42	13 555
	Zusammen		16	6	307,12	118 986
08 1 16	Esslingen	Esslingen am Neckar, Stadt ..	44	9	641,49	490 821
	darunter:					
	Verwaltungsgemeinschaften					
	Kirchheim unter Teck	Kirchheim unter Teck, Stadt	3	1	63,30	46 153
	Lenningen	Lenningen	3	1	58,07	14 329
	Neckartenzlingen	Neckartenzlingen	6	1	37,47	16 624
	Neuffen	Neuffen, Stadt	3	1	33,54	11 765
	Nürtingen	Nürtingen, Stadt ..	6	1	83,46	66 978
	Plochingen	Plochingen, Stadt ..	3	1	19,18	24 781
	Reichenbach an der Fils	Reichenbach an der Fils ..	4	1	44,53	19 847
	Weilheim an der Teck	Weilheim an der Teck, Stadt ..	5	1	64,84	18 058
	Wendlingen am Neckar	Wendlingen am Neckar, Stadt ..	2	1	24,67	24 571
	Zusammen		35	9	429,06	243 106

*) Ämter, Kirchspielsland-, Samt-, Verbandsgemeinden und Verwaltungsgemeinschaften

1) Einschließlich bewohnte gemeindefreie Gebiete.

2 Gemeinden, Fläche und Bevölkerung in den Gemeindeverbänden am 31.12.1992 *)

Schlüsselnummer	Kreis Gemeindeverband	Sitz der Verwaltung	Gemeinden 1)	Gemeinverb.	Fläche	Bevölkerung
			Anzahl		km 2	Anzahl
08 1 17	Göppingen	Göppingen, Stadt	38	11	642,35	250 515
	darunter:					
	Verwaltungsgemeinschaften					
	Deggingen	Deggingen	2	1	48,16	9 196
	Ebersbach an der Fils	Ebersbach an der Fils, Stadt	2	1	37,24	19 463
	Eislingen-Ottenbach-					
	Salach	Eislingen/ Fils, Stadt .	3	1	36,63	28 767
	Geislingen an der Steige	Geislingen an der Steige, Stadt	3	1	108,80	37 639
	Göppingen	Göppingen, Stadt	4	1	91,53	64 891
	Mittleres Fils-Lautertal	Donzdorf, Stadt	4	1	85,93	28 510
	Oberes Filstal	Wiesensteig, Stadt	5	1	70,12	6 934
	Östlicher Schurwald	Rechberghausen	4	1	26,65	10 925
	Raum Bad Boll	Boll	6	1	37,66	14 729
	Uhingen	Uhingen	2	1	31,29	16 969
	Voralb	Heiningen	2	1	17,26	7 352
	Zusammen ...		37	11	591,27	245 375
08 1 18	Ludwigsburg	Ludwigsburg, Stadt	39	8	687,13	479 143
	darunter:					
	Verwaltungsgemeinschaften					
	Besigheim	Besigheim, Stadt	7	1	60,45	28 778
	Bietigheim-Bissingen	Bietigheim-Bissingen, Stadt	3	1	51,62	56 977
	Bönnigheim	Bönnigheim, Stadt	3	1	34,85	13 987
	Freiberg am Neckar	Freiberg am Neckar, Stadt	2	1	23,32	19 847
	Marbach am Neckar	Marbach am Neckar, Stadt	4	1	41,77	27 885
	Schwieberdingen-					
	Hemmingen	Schwieberdingen	2	1	27,21	16 767
	Steinheim-Murr	Steinheim an der Murr, Stadt	2	1	30,98	15 768
	Vaihingen an der Enz	Vaihingen an der Enz, Stadt	4	1	119,26	39 304
	Zusammen ...		27	8	389,46	219 313
08 1 19	Rems-Murr-Kreis	Waiblingen, Stadt	31	6	858,10	393 028
	darunter:					
	Verwaltungsgemeinschaften					
	Backnang	Backnang, Stadt	9	1	178,13	71 690
	Plüderhausen-Urbach	Plüderhausen	2	1	46,89	17 140
	Schorndorf	Schorndorf, Stadt	2	1	73,96	45 527
	Sulzbach	Sulzbach an der Murr	3	1	95,49	9 750
	Welzheim	Welzheim, Stadt	2	1	65,93	12 928
	Winnenden	Winnenden, Stadt	3	1	52,00	43 599
	Zusammen ...		21	6	512,40	200 634
08 1 25	Heilbronn	Heilbronn, Stadt	46	14	1 099,57	287 422
	darunter:					
	Verwaltungsgemeinschaften					
	Bad Friedrichshall	Bad Friedrichshall, Stadt	3	1	51,58	21 421
	Bad Rappenau	Bad Rappenau, Stadt	3	1	102,72	23 205
	Brackenheim	Brackenheim, Stadt	2	1	62,84	14 793

*) Ämter, Kirchspielsland-, Samt-, Verbandsgemeinden und Verwaltungsgemeinschaften.

1) Einschließlich bewohnte gemeindefreie Gebiete.

2 Gemeinden, Fläche und Bevölkerung in den Gemeindeverbänden am 31.12.1992 *)

Schlüsselnummer	Kreis Gemeindeverband	Sitz der Verwaltung	Gemeinden 1)	Gemeinverb.	Fläche	Bevölkerung
			Anzahl		km ²	Anzahl
	Eppingen	Eppingen, Stadt	3	1	121,78	24 513
	Flein-Talheim	Flein	2	1	20,09	9 699
	Lauffen am Neckar	Lauffen am Neckar, Stadt	3	1	49,31	19 195
	Möckmühl	Möckmühl, Stadt	4	1	106,52	11 901
	Neckarsulm	Neckarsulm, Stadt	3	1	41,34	31 242
	Neuenstadt am Kocher	Neuenstadt am Kocher, Stadt	3	1	100,71	14 916
	Oberes Zabergäu	Güglingen, Stadt	3	1	50,49	11 270
	Obersulm	Obersulm	2	1	54,53	15 274
	Schozach-Bottwartal	Ilfeld	4	1	88,37	24 660
	Schwaigern	Schwaigern, Stadt	2	1	58,26	13 267
	Raum Weinsberg	Weinsberg, Stadt	4	1	46,81	18 391
	Zusammen		41	14	955,35	253 747
08 1 26	Hohenlohekreis	Künzelsau, Stadt	16	5	776,69	97 315
	darunter:					
	Verwaltungsgemeinschaften					
	Hohenloher-Ebene	Neuenstein, Stadt	3	1	133,67	13 914
	Krautheim	Krautheim, Stadt	3	1	165,34	10 299
	Künzelsau	Künzelsau, Stadt	2	1	121,62	18 230
	Mittleres Kochertal	Niedernhall, Stadt	3	1	68,55	10 090
	Öhringen	Öhringen, Stadt	3	1	141,17	28 580
	Zusammen		14	5	630,35	81 113
08 1 27	Schwäbisch-Hall	Schwäbisch Hall, Stadt	30	9	1 484,02	171 862
	darunter:					
	Verwaltungsgemeinschaften					
	Braunsbach-					
	Untermünkheim	Braunsbach	2	1	79,98	5 262
	Crailsheim	Crailsheim, Stadt	4	1	258,48	40 784
	Fichtenau	Fichtenau	2	1	79,74	8 364
	Gerabronn	Gerabronn, Stadt	2	1	71,77	6 341
	Ilshofen-Vellberg	Ilshofen, Stadt	3	1	114,29	10 251
	Limpurger-Land	Gaildorf, Stadt	4	1	168,60	20 641
	Oberes Bühlertal	Obersontheim	3	1	127,72	8 550
	Rot am See	Rot am See	3	1	141,20	11 436
	Schwäbisch Hall	Schwäbisch Hall, Stadt	4	1	188,17	44 381
	Zusammen		27	9	1 229,95	156 010
08 1 28	Main-Tauber-Kreis	Tauberbischofsheim, Stadt	18	4	1 304,50	132 059
	darunter:					
	Verwaltungsgemeinschaften					
	Bad Mergentheim	Bad Mergentheim, Stadt	3	1	189,99	29 007
	Boxberg	Boxberg, Stadt	2	1	155,79	9 353
	Grünsfeld	Grünsfeld, Stadt	2	1	77,11	5 338
	Tauberbischofsheim	Tauberbischofsheim, Stadt	4	1	230,06	23 240
	Zusammen		11	4	652,95	66 938

*) Ämter, Kirchspielsland-, Samt-, Verbandsgemeinden und Verwaltungsgemeinschaften

1) Einschließlich bewohnte gemeindefreie Gebiete.

2 Gemeinden, Fläche und Bevölkerung in den Gemeindeverbänden am 31.12.1992 *)

Schlüsselnummer	Kreis Gemeindeverband	Sitz der Verwaltung	Gemeinden 1)	Gem.- verb.	Fläche	Bevölkerung
			Anzahl		km 2	Anzahl
08 1 35	Heidenheim	Heidenheim an der Brenz, Stadt	11	3	627,18	134 740
	darunter:					
	Verwaltungsgemeinschaften					
	Giengen an der Brenz	Giengen an der Brenz, Stadt	2	1	59,31	21 372
	Heidenheim an der Brenz	Heidenheim an der Brenz, Stadt	2	1	152,11	58 065
	Sontheim- Niederstotzingen	Sontheim an der Brenz ...	2	1	58,72	10 126
	Zusammen ...		6	3	270,14	89 563
08 1 36	Ostalbkreis	Aalen, Stadt	42	9	1 511,55	304 000
	darunter:					
	Verwaltungsgemeinschaften					
	Aalen	Aalen, Stadt	3	1	223,62	77 146
	Bopfingen	Bopfingen, Stadt	3	1	116,01	16 104
	Ellwangen (Jagst)	Ellwangen (Jagst), Stadt	8	1	339,40	38 438
	Kapfenburg	Westhausen	2	1	79,43	9 308
	Leintal- Frickenhofer Höhe	Leinzell	6	1	62,92	10 442
	Rosenstein	Heubach, Stadt	5	1	78,10	21 897
	Schwäbisch Gmünd	Schwäbisch Gmünd, Stadt	2	1	134,77	69 538
	Schwäbischer Wald	Mutlangen	5	1	57,83	14 321
	Tannhausen	Tannhausen	3	1	116,97	7 971
	Zusammen ...		37	9	1 209,05	265 165
08 2 15	Karlsruhe	Karlsruhe, Stadt	32	7	1 084,93	395 540
	darunter:					
	Verwaltungsgemeinschaften					
	Bad Schönborn	Bad Schönborn	2	1	35,00	14 914
	Bretten	Bretten, Stadt	2	1	85,98	28 447
	Bruchsal	Bruchsal, Stadt	4	1	129,49	59 263
	Graben-Neudorf	Graben-Neudorf	2	1	59,69	16 808
	Oberderdingen	Oberderdingen	2	1	46,24	11 652
	Philippsburg	Philippsburg, Stadt	2	1	69,52	21 359
	Sulzfeld	Sulzfeld	2	1	28,87	5 795
	Zusammen ...		16	7	454,79	158 238
08 2 16	Rastatt	Rastatt, Stadt	23	7	738,77	210 156
	darunter:					
	Verwaltungsgemeinschaften					
	Nachbarschaftsverband					
	Bischweiler-Kuppenheim	Kuppenheim, Stadt	2	1	22,67	10 109
	Bühl	Bühl, Stadt	2	1	102,42	31 655
	Durmersheim	Durmersheim	4	1	63,47	22 851
	Gernsbach	Gernsbach, Stadt	3	1	108,22	20 024
	Rastatt	Rastatt, Stadt	5	1	113,89	59 582
	Rheinmünster-Lichtenau	Rheinmünster	2	1	70,10	10 511
	Sinzheim	Sinzheim	2	1	43,46	11 660
	Zusammen ...		20	7	524,23	166 392

*) Ämter, Kirchspielsland-, Samt-, Verbandsgemeinden und Verwaltungsgemeinschaften.

1) Einschließlich bewohnte gemeindefreie Gebiete.

2. Gemeinden, Fläche und Bevölkerung in den Gemeindeverbänden am 31.12.1992 *)

Schlüssel- nummer	Kreis Gemeindeverband	Sitz der Verwaltung	Gemein- den 1)	Gem - verb	Fläche	Bevölkerung
			Anzahl		km ²	Anzahl
08 2 25	Neckar-Odenwald-Kreis	Mosbach, Stadt	27	9	1 126,31	142 584
	darunter					
	Verwaltungsgemeinschaften					
	Hardheim-Wallidürn	Wallidürn, Stadt	3	1	223,37	21 199
	Haßmersheim	Haßmersheim	2	1	36,78	6 685
	Kleiner Odenwald	Aglasterhausen	3	1	47,17	8 915
	Limbach	Limbach	2	1	60,04	7 353
	Mosbach	Mosbach, Stadt	4	1	141,30	37 587
	Neckargemünd-Waldbrunn	Neckargemünd	4	1	69,18	9 126
	Osterburken	Osterburken, Stadt	3	1	144,28	10 296
	Schefflental	Billigheim	2	1	85,94	9 998
	Seckachtal	Adelsheim, Stadt	2	1	71,70	9 561
	Zusammen		25	9	879,76	120 720
08 2 26	Rhein-Neckar-Kreis	Heidelberg, Stadt	54	10	1 061,59	503 755
	darunter:					
	Verwaltungsgemeinschaften					
	Eberbach	Eberbach, Stadt	2	1	115,64	18 734
	Elsenzthal	Meckesheim	5	1	54,30	14 915
	Hemsbach	Hemsbach, Stadt	2	1	23,15	18 214
	Hockenheim	Hockenheim, Stadt	4	1	70,57	35 434
	Neckargemünd	Neckargemünd, Stadt	4	1	53,59	26 143
	Rauenberg	Rauenberg, Stadt	3	1	33,19	16 391
	Schönau	Schönau, Stadt	4	1	55,06	11 027
	Sinsheim	Sinsheim, Stadt	3	1	156,56	37 135
	Waibstadt	Waibstadt, Stadt	6	1	109,38	18 683
	Wiesloch	Wiesloch, Stadt	2	1	52,96	31 992
	Zusammen		35	10	724,40	228 668
08 2 35	Calw		25	8	797,54	155 524
	darunter					
	Verwaltungsgemeinschaften					
	Altensteig	Altensteig, Stadt	3	1	107,42	14 911
	Althengstett	Althengstett	4	1	52,57	15 349
	Bad Herrenalp	Bad Herrenalp, Stadt	2	1	51,46	9 443
	Bad Liebenzell	Bad Liebenzell, Stadt	2	1	40,10	11 208
	Calw	Calw, Stadt	2	1	95,88	26 653
	Nagold	Nagold, Stadt	4	1	120,50	33 887
	Teinachtal	Bad Teinach-Zavelstein, Stadt	3	1	101,17	10 348
	Wildbad im Schwarzwald	Wildbad im Schwarzwald, Stadt	3	1	134,54	15 028
	Zusammen		23	8	703,64	136 827
08 2 36	Enzkreis	Pforzheim, Stadt	28	7	573,88	182 853
	darunter					
	Verwaltungsgemeinschaften					
	Heckengäu	Mönsheim	6	1	79,68	21 595
	Kämpfelbachtal	Königsbach-Stein	3	1	55,39	19 233
	Maulbronn	Maulbronn, Stadt	2	1	42,76	8 968
	Mühlacker	Mühlacker, Stadt	2	1	68,57	30 320
	Neuenbürg	Neuenbürg, Stadt	2	1	43,36	11 772
	Neulingen	Neulingen	3	1	47,65	10 998
	Tiefenbronn	Tiefenbronn	2	1	44,55	9 812
	Zusammen		20	7	381,96	112 698

*) Ämter, Kirchspielsland-, Samt-, Verbandsgemeinden und Verwaltungsgemeinschaften

1) Einschließlich bewohnte gemeindefreie Gebiete.

2 Gemeinden, Fläche und Bevölkerung in den Gemeindeverbänden am 31.12.1992 *)

Schlüsselnummer	Kreis Gemeindeverband	Sitz der Verwaltung	Gemein- den 1)	Gem.- verb.	Fläche	Bevölkerung
			Anzahl		km 2	Anzahl
08 2 37	Freudenstadt	Freudenstadt, Stadt	17	5	870,63	114 753
	darunter:					
	Verwaltungsgemeinschaften					
	Dornstetten	Dornstetten, Stadt	4	1	86,64	17 085
	Freudenstadt	Freudenstadt, Stadt	3	1	219,23	28 402
	Horb am Neckar	Horb am Neckar, Stadt ...	3	1	170,88	31 320
	Loßburg	Loßburg	2	1	79,26	7 382
	Pfalzgrafenweiler	Pfalzgrafenweiler	3	1	60,38	7 037
	Zusammen ...		15	5	616,39	91 226
08 3 15	Breisgau-Hochschwarzwald	Freiburg im Breisgau, Stadt	50	17	1 378,40	224 070
	darunter:					
	Verwaltungsgemeinschaften					
	Bad Krozingen	Bad Krozingen	2	1	61,71	17 000
	Breisach am Rhein	Breisach am Rhein, Stadt	3	1	92,00	19 184
	Dreisamthal	Kirchzarten	4	1	152,77	18 746
	Ehrenkirchen	Ehrenkirchen	2	1	54,22	8 251
	Gundelfingen	Gundelfingen	2	1	18,31	11 893
	Heitersheim	Heitersheim, Stadt	3	1	28,36	8 395
	Hexental	Merzhausen	5	1	24,34	8 834
	Hinterzarten	Hinterzarten	2	1	73,27	4 222
	Kaiserstuhl-Tuniberg	Bötzingen	3	1	34,03	10 138
	Löffingen	Löffingen, Stadt	2	1	115,10	8 768
	March-Umkirch	March	2	1	26,50	13 266
	Müllheim-Badenweiler	Müllheim, Stadt	5	1	123,13	27 431
	Sankt Peter	Sankt Peter	3	1	100,07	7 006
	Schallstadt	Schallstadt	3	1	31,34	10 353
	Schluchsee	Schluchsee	2	1	94,41	4 444
	Staufen-Münstertal	Staufen im Breisgau, Stadt	2	1	90,99	12 117
	Titisee-Neustadt	Titisee-Neustadt, Stadt .	2	1	118,44	14 367
	Zusammen ...		47	17	1 238,99	204 415
08 3 16	Emmendingen	Emmendingen, Stadt	24	6	679,88	142 891
	darunter:					
	Verwaltungsgemeinschaften					
	Denzlingen-Vörstetten-					
	Reute	Denzlingen	3	1	29,55	17 048
	Elzach	Elzach, Stadt	3	1	128,60	10 773
	Emmendingen	Emmendingen, Stadt	5	1	154,43	44 978
	Kenzingen-Herbolzheim	Kenzingen, Stadt	4	1	113,49	21 387
	Nördlicher Kaiserstuhl	Endingen, Stadt	6	1	106,24	22 079
	Waldkirch	Waldkirch, Stadt	3	1	147,57	26 626
	Zusammen ...		24	6	679,88	142 891
08 3 17	Ortenaukreis	Offenburg, Stadt	51	14	1 860,78	385 327
	darunter:					
	Verwaltungsgemeinschaften					
	Achern	Achern, Stadt	4	1	115,13	33 548
	Ettenheim	Ettenheim, Stadt	5	1	115,81	23 423
	Gengenbach	Gengenbach, Stadt	3	1	82,74	15 903
	Haslach im Kinzigtal	Haslach im Kinzigtal, Stadt	5	1	121,70	14 884

*) Ämter, Kirchspielsland-, Samt-, Verbandsgemeinden und Verwaltungsgemeinschaften.

1) Einschließlich bewohnte gemeindefreie Gebiete.

2. Gemeinden, Fläche und Bevölkerung in den Gemeindeverbänden am 31.12.1992 *)

Schlüsselnummer	Kreis Gemeindeverband	Sitz der Verwaltung	Gemeinden 1)	Gemeinverb.	Fläche	Bevölkerung
			Anzahl		km ²	Anzahl
	Hausach	Hausach, Stadt	2	1	67,81	7 766
	Kappelrodeck	Kappelrodeck	3	1	62,22	10 763
	Lahr/ Schwarzwald	Lahr/ Schwarzwald, Stadt	2	1	90,65	42 472
	Oberes Renchtal	Oppenau, Stadt	2	1	114,28	8 708
	Oberkirch	Oberkirch, Stadt	3	1	122,76	26 813
	Offenburg	Offenburg, Stadt	5	1	160,40	75 281
	Schwanau	Schwanau	2	1	59,66	9 368
	Seelbach	Seelbach	2	1	80,19	8 230
	Wolfach	Wolfach, Stadt	2	1	119,26	8 836
	Zell am Harmersbach	Zell am Harmersbach, Stadt	4	1	147,49	15 198
	Zusammen		44	14	1 460,10	301 193
08 3 25	Rottweil	Rottweil, Stadt	22	7	769,49	136 882
	darunter:					
	Verwaltungsgemeinschaften					
	Dunningen	Dunningen	2	1	59,88	7 221
	Oberndorf am Neckar	Oberndorf am Neckar, Stadt	3	1	110,23	21 335
	Rottweil	Rottweil, Stadt	5	1	197,43	42 011
	Schiltach	Schiltach, Stadt	2	1	76,36	6 059
	Schramberg	Schramberg, Stadt	5	1	136,56	33 403
	Sulz am Neckar	Sulz am Neckar, Stadt	2	1	112,32	15 217
	Villingendorf	Villingendorf	2	1	31,78	5 841
	Zusammen		21	7	724,56	131 087
08 3 26	Schwarzwald-Baar-Kreis	Villingen-Schwenningen, Stadt	20	4	1 025,28	208 109
	darunter:					
	Verwaltungsgemeinschaften					
	Donaueschingen	Donaueschingen, Stadt	3	1	225,29	32 921
	Furtwangen	Furtwangen im Schwarzwald, Stadt	2	1	101,06	11 936
	Raumschaft Triberg	Triberg im Schwarzwald, Stadt	3	1	97,84	13 217
	Villingen-Schwenningen	Villingen-Schwenningen, Stadt	7	1	269,74	102 969
	Zusammen		15	4	693,93	161 043
08 3 27	Tuttlingen	Tuttlingen, Stadt	35	6	734,35	125 379
	darunter:					
	Verwaltungsgemeinschaften					
	Donau-Heuberg	Münchheim an der Donau, Stadt	7	1	113,94	10 378
	Heuberg	Gosheim	7	1	61,24	11 151
	Immendingen-Geisingen	Geisingen, Stadt	2	1	147,77	11 255
	Spaichingen	Spaichingen, Stadt	9	1	121,30	26 710
	Trossingen	Trossingen, Stadt	4	1	51,73	15 907
	Tuttlingen	Tuttlingen, Stadt	6	1	238,37	49 978
	Zusammen		35	6	734,35	125 379

*) Ämter, Kirchspielsland-, Samt-, Verbandsgemeinden und Verwaltungsgemeinschaften

1) Einschließlich bewohnte gemeindefreie Gebiete

2 Gemeinden, Fläche und Bevölkerung in den Gemeindeverbänden am 31.12.1992 *)

Schlüsselnummer	Kreis Gemeindeverband	Sitz der Verwaltung	Gemein- den 1)	Gem.- verb.	Fläche	Bevölkerung
			Anzahl		km 2	Anzahl
08 3 35	Konstanz	Konstanz, Universitätsstadt	25	6	817,98	253 697
	darunter:					
	Verwaltungsgemeinschaften					
	Engen	Engen, Stadt	3	1	99,04	14 326
	Gottmadingen	Gottmadingen	3	1	44,38	13 598
	Höri	Gaienhofen	3	1	55,13	9 694
	Konstanz	Konstanz, Universitätsstadt	3	1	93,34	87 247
	Singen (Hohentwiel)	Singen (Hohentwiel), Stadt	4	1	110,02	61 537
	Stockach	Stockach, Stadt	6	1	242,50	28 258
	Zusammen ...		22	6	644,41	214 660
08 3 36	Lörrach	Lörrach, Stadt	42	9	806,83	207 778
	darunter:					
	Verwaltungsgemeinschaften					
	Kandern	Kandern, Stadt	2	1	87,19	9 186
	Kleines Wiesental	Tegernau	8	1	77,84	2 976
	Lörrach	Lörrach, Stadt	2	1	48,90	46 537
	Rheinfelden (Baden)	Rheinfelden (Baden), Stadt	2	1	82,92	32 624
	Schliengen	Schliengen	2	1	54,39	7 758
	Schönau im Schwarzwald	Schönau im Schwarzwald, Stadt	9	1	78,71	5 664
	Schopfheim	Schopfheim, Stadt	4	1	94,55	24 699
	Vorderes Kandertal	Binzen	6	1	24,17	7 504
	Zell im Wiesental	Zell im Wiesental, Stadt	2	1	61,17	7 690
	Zusammen ...		37	9	609,84	144 638
08 3 37	Waldshut	Waldshut-Tiengen, Stadt .	32	8	1 131,17	161 117
	darunter:					
	Verwaltungsgemeinschaften					
	Bonndorf im Schwarzwald	Bonndorf im Schwarzwald, Stadt	2	1	106,47	7 275
	Jestetten	Jestetten	3	1	48,41	8 172
	Küssaberg	Küssaberg	2	1	53,72	8 281
	Oberes Schlüchttal	Ühlingen-Birkendorf	2	1	125,61	7 084
	Bad Säckingen	Bad Säckingen, Stadt	4	1	118,38	28 799
	Sankt Blasien	Sankt Blasien, Stadt	7	1	215,91	14 168
	Waldshut-Tiengen	Waldshut-Tiengen, Stadt .	4	1	133,83	34 182
	Wutöschingen	Wutöschingen	2	1	40,42	7 853
	Zusammen ...		26	8	842,75	115 814
08 4 15	Reutlingen	Reutlingen, Stadt	27	6	1 094,22	267 039
	darunter:					
	Verwaltungsgemeinschaften					
	Engstingen	Engstingen	2	1	93,19	7 835
	Metzingen	Metzingen, Stadt	3	1	42,74	28 340
	Münsingen	Münsingen, Stadt	3	1	178,97	16 136
	Pliezhausen	Pliezhausen	2	1	31,74	12 384
	Bad Urach	Bad Urach, Stadt	4	1	122,52	20 622
	Zwiefalten-Hayingen	Zwiefalten	3	1	162,86	6 141
	Zusammen ...		17	6	632,02	91 458

*) Ämter, Kirchspielsland-, Samt-, Verbandsgemeinden und Verwaltungsgemeinschaften.

1) Einschließlich bewohnte gemeindefreie Gebiete.

2 Gemeinden, Fläche und Bevölkerung in den Gemeindeverbänden am 31.12.1992 *)

Schlüssel- nummer	Kreis Gemeindeverband	Sitz der Verwaltung	Gemein- den 1)	Gem - verb	Fläche	Bevölkerung
			Anzahl		km ²	Anzahl
08 4 16	Tübingen	Tübingen, Universitätsstadt	15	3	519,18	201 293
	darunter:					
	Verwaltungsgemeinschaften					
	Mössingen	Mössingen, Stadt	3	1	79,03	27 294
	Rottenburg am Neckar	Rottenburg am Neckar, Stadt	4	1	198,77	46 941
	Steinlach-Wiesatz	Gomaringen	3	1	38,94	15 479
	Zusammen		10	3	316,74	89 714
08 4 17	Zollernalbkreis	Balingen, Stadt	25	7	917,72	188 675
	darunter:					
	Verwaltungsgemeinschaften					
	Albstadt	Albstadt, Stadt	2	1	143,23	53 561
	Balingen	Balingen, Stadt	2	1	122,29	38 486
	Bisingen	Bisingen	2	1	48,99	10 286
	Hechingen	Hechingen, Stadt	3	1	97,45	24 381
	Meßstetten	Meßstetten, Stadt	3	1	112,58	13 866
	Oberes Schlichemtal	Schomberg, Stadt	8	1	66,76	9 385
	Winterlingen	Winterlingen	2	1	75,54	9 436
	Zusammen		22	7	666,84	159 401
08 4 25	Alb-Donau-Kreis	Ulm, Universitätsstadt	55	10	1 357,31	175 186
	darunter:					
	Verwaltungsgemeinschaften					
	Allmendingen	Allmendingen	2	1	53,70	5 031
	Blaubeuren	Blaubeuren, Stadt	2	1	105,29	13 565
	Dietenheim	Dietenheim, Stadt	3	1	54,51	10 956
	Dornstadt	Dornstadt	3	1	86,66	12 904
	Ehingen (Donau)	Ehingen (Donau), Stadt	4	1	204,24	29 049
	Kirchberg-Weihungstal	Illerkirchberg	4	1	50,26	9 651
	Laichinger-Alb	Laichingen, Stadt	5	1	171,72	17 715
	Langenau	Langenau, Stadt	14	1	221,24	22 236
	Lonsee-Amstetten	Lonsee	2	1	93,12	7 928
	Munderkingen	Munderkingen, Stadt	13	1	122,48	13 648
	Zusammen		52	10	1 163,22	142 683
08 4 26	Biberach	Biberach an der Riß, Stadt	45	9	1 409,85	169 667
	darunter:					
	Verwaltungsgemeinschaften					
	Bad Buchau	Bad Buchau, Stadt	10	1	95,03	8 002
	Bad Schussenried	Bad Schussenried, Stadt	2	1	99,25	10 622
	Biberach an der Riß	Biberach an der Riß, Stadt	8	1	299,97	53 054
	Illertal	Erolzheim	5	1	103,93	11 368
	Laupheim	Laupheim, Stadt	4	1	133,38	26 952
	Ochsenhausen	Ochsenhausen, Stadt	4	1	151,96	12 252
	Riedlingen	Riedlingen, Stadt	7	1	315,63	27 193
	Rot-Tannheim	Rot an der Rot	2	1	91,14	6 249
	Schwendi	Schwendi	2	1	69,38	7 264
	Zusammen		44	9	1 359,67	162 956

*) Ämter, Kirchspielsland-, Samt-, Verbandsgemeinden und Verwaltungsgemeinschaften.

1) Einschließlich bewohnte gemeindefreie Gebiete

2 Gemeinden, Fläche und Bevölkerung in den Gemeindeverbänden am 31.12.1992 *)

Schlüsselnummer	Kreis Gemeindeverband	Sitz der Verwaltung	Gemeinden 1)	Gem.-verb.	Fläche	Bevölkerung
			Anzahl		km 2	Anzahl
08 4 35	Bodenseekreis	Friedrichshafen, Stadt ..	23	7	664,66	189 820
	darunter:					
	Verwaltungsgemeinschaften					
	Eriskirch-Kressbronn am Bodensee-Langenargen	Kressbronn am Bodensee ..	3	1	50,26	18 297
	Friedrichshafen	Friedrichshafen, Stadt ..	2	1	79,10	61 203
	Markdorf	Markdorf, Stadt	4	1	138,62	22 260
	Meersburg	Meersburg, Stadt	5	1	37,36	15 953
	Salem	Salem	3	1	129,97	14 883
	Tett nang	Tett nang, Stadt	2	1	97,80	18 932
	Überlingen	Überlingen, Stadt	3	1	99,65	26 455
	Zusammen ...		22	7	632,76	177 983
08 4 36	Ravensburg	Ravensburg, Stadt	39	9	1 631,72	256 616
	darunter:					
	Verwaltungsgemeinschaften					
	Altshausen	Altshausen	11	1	130,50	10 128
	Bad Waldsee	Bad Waldsee, Stadt	2	1	131,64	20 079
	Fronreute-Wolpertswende	Wolpertswende	2	1	72,43	7 582
	Gullen	Grünkraut	4	1	97,00	11 350
	Leutkirch im Allgäu	Leutkirch im Allgäu, Stadt	3	1	238,92	26 353
	Mittleres Schussental	Ravensburg, Stadt	5	1	171,69	85 352
	Vogt	Vogt	2	1	61,80	7 407
	Wangen im Allgäu	Wangen im Allgäu, Stadt .	3	1	144,75	29 846
	Wilhelmsdorf	Wilhelmsdorf	2	1	94,25	8 505
	Zusammen ...		34	9	1 142,98	206 602
08 4 37	Sigmaringen	Sigmaringen, Stadt	25	7	1 204,36	125 062
	darunter:					
	Verwaltungsgemeinschaften					
	Gammertingen	Gammertingen, Stadt	4	1	158,66	13 003
	Mengen	Mengen, Stadt	3	1	105,10	16 378
	Meßkirch	Meßkirch, Stadt	3	1	173,15	12 476
	Pfullendorf	Pfullendorf, Stadt	4	1	195,87	18 901
	Saulgau	Saulgau, Stadt	2	1	135,98	20 647
	Sigmaringen	Sigmaringen, Stadt	6	1	250,86	30 618
	Stetten am kalten Markt	Stetten am kalten Markt .	2	1	75,80	7 121
	Zusammen ...		24	7	1 095,42	119 144
08	Baden-Württemberg	Stuttgart, Landeshauptstadt	1 111	272	35 751,39	10 148 708
	darunter:					
	Verwaltungsgemeinschaften		922	272	26 100,73	5 645 780

*) Ämter, Kirchspielsland-, Samt-, Verbandsgemeinden und Verwaltungsgemeinschaften.
1) Einschließlich bewohnte gemeindefreie Gebiete.

2. Gemeinden, Fläche und Bevölkerung in den Gemeindeverbänden am 31.12.1992 *)

Schlüsselnummer	Kreis Gemeindeverband	Sitz der Verwaltung	Gemein-	Gem -	Fläche km ²	Bevölkerung Anzahl
			der 1)	verb.		
			Anzahl			
09	Bayern					
09 1 71	Altötting	Altötting, Stadt	24	6	569,41	101 898
	darunter:					
	Verwaltungsgemeinschaften					
	Emmerting	Emmerting	2	1	23,37	5 733
	Kirchweidach	Kirchweidach	4	1	80,68	4 695
	Markt	Markt, Markt	2	1	27,58	3 874
	Reischach	Reischach	3	1	70,73	4 776
	Tüßling	Tüßling, Markt	2	1	24,96	4 298
	Unterneukirchen	Unterneukirchen	2	1	45,60	4 447
	Zusammen		15	6	272,92	27 823
09 1 73	Bad Tölz-Wolfratshausen	Bad Tölz, Stadt	21	3	1 111,82	108 065
	darunter:					
	Verwaltungsgemeinschaften					
	Benediktbeuern	Benediktbeuern	2	1	51,79	4 799
	Kochel a. See	Kochel a. See	2	1	105,49	4 859
	Reichersbeuern	Reichersbeuern	3	1	38,98	3 848
	Zusammen		7	3	196,26	13 506
09 1 74	Dachau	Dachau, Stadt	17	1	579,20	116 493
	darunter:					
	Verwaltungsgemeinschaft					
	Odelzhausen	Odelzhausen	3	1	70,35	7 065
	Zusammen		3	1	70,35	7 065
09 1 75	Ebersberg	Ebersberg, Stadt	21	2	549,32	105 964
	darunter:					
	Verwaltungsgemeinschaften					
	Aßling	Aßling	3	1	71,29	6 194
	Glonn	Glonn, Markt	6	1	127,63	10 477
	Zusammen		9	2	198,92	16 671
09 1 76	Eichstätt	Eichstätt, Stadt	30	5	1 214,36	108 328
	darunter:					
	Verwaltungsgemeinschaften					
	Eichstätt	Eichstätt, Stadt	3	1	137,80	7 321
	Eitensheim	Eitensheim	3	1	65,82	5 426
	Lenting	Lenting	2	1	12,62	6 511
	Nassenfels	Nassenfels, Markt	3	1	79,83	5 020
	Pförring	Pförring, Markt	3	1	85,38	5 372
	Zusammen		14	5	381,45	29 650

*) Ämter, Kirchspielsland-, Samt-, Verbandsgemeinden und Verwaltungsgemeinschaften

1) Einschließlich bewohnte gemeindefreie Gebiete.

2 Gemeinden, Fläche und Bevölkerung in den Gemeindeverbänden am 31.12.1992 *)

Schlüsselnummer	Kreis Gemeindeverband	Sitz der Verwaltung	Gemeinden 1)	Gem.-verb.	Fläche	Bevölkerung
			Anzahl		km 2	Anzahl
09 1 77	Erding	Erding, Stadt	26	6	870,91	98 905
	darunter:					
	Verwaltungsgemeinschaften					
	Hörkofen	Wörth	2	1	39,52	5 036
	Oberding	Oberding	2	1	100,29	5 602
	Oberneuching	Neuching	2	1	29,94	3 140
	Pastetten	Pastetten	2	1	44,83	3 100
	Steinkirchen	Steinkirchen	4	1	74,45	4 186
	Wartenberg	Wartenberg, Markt	3	1	65,25	7 391
	Zusammen ...		15	6	354,28	28 455
09 1 78	Freising	Freising, Stadt	24	4	799,26	135 460
	darunter:					
	Verwaltungsgemeinschaften					
	Allershausen	Allershausen	4	1	98,01	9 554
	Langenbach	Langenbach	2	1	47,18	5 186
	Mauern	Mauern	4	1	98,45	6 570
	Zolling	Zolling	4	1	99,06	9 884
	Zusammen ...		14	4	342,70	31 194
09 1 79	Fürstenfeldbruck	Fürstenfeldbruck, Stadt .	23	2	434,68	184 449
	darunter:					
	Verwaltungsgemeinschaften					
	Grafrath	Grafrath	3	1	35,49	6 307
	Mammendorf	Mammendorf	8	1	109,39	11 944
	Zusammen ...		11	2	144,88	18 251
09 1 80	Garmisch-Partenkirchen	Garmisch-Partenkirchen, Markt	22	4	1 012,24	85 242
	darunter:					
	Verwaltungsgemeinschaften					
	Ohlstadt	Ohlstadt	4	1	141,82	6 402
	Saulgrub	Saulgrub	2	1	38,43	2 570
	Seehausen a. Staffelsee	Seehausen a. Staffelsee .	3	1	43,88	3 900
	Unterammergau	Unterammergau	2	1	44,64	2 288
	Zusammen ...		11	4	268,77	15 160
09 1 81	Landsberg a. Lech	Landsberg a. Lech, Stadt	31	7	804,39	94 605
	darunter:					
	Verwaltungsgemeinschaften					
	Fuchstal	Fuchstal	2	1	52,54	4 101
	Igling	Igling	3	1	53,50	4 496
	Prittriching	Prittriching	3	1	67,48	5 345
	Pürgen	Pürgen	3	1	50,47	4 679
	Reichling	Reichling	6	1	102,64	7 211
	Schondorf a. Ammersee	Schondorf a. Ammersee ...	3	1	20,96	6 219
	Windach	Windach	3	1	62,42	5 407
	Zusammen ...		23	7	410,01	37 458

*) Ämter, Kirchspielsland-, Samt-, Verbandsgemeinden und Verwaltungsgemeinschaften.

1) Einschließlich bewohnte gemeindefreie Gebiete.

2 Gemeinden, Fläche und Bevölkerung in den Gemeindeverbänden am 31.12.1992 *)

Schlus- sel- nummer	Kreis Gemeindeverband	Sitz der Verwaltung	Gemein- den 1)	Gem - verb	Fläche	Bevölkerung
			Anzahl		km ²	Anzahl
09 1 83	Mühldorf a. Inn	Mühldorf a. Inn, Stadt .	31	10	805,23	102 519
	darunter:					
	Verwaltungsgemeinschaften					
	Gars a. Inn	Gars a. Inn, Markt	2	1	75,86	5 394
	Heldenstein	Heldenstein	2	1	39,71	3 024
	Kraiburg a. Inn	Kraiburg a. Inn, Markt . .	3	1	62,06	5 354
	Maitenbeth	Maitenbeth	2	1	55,25	3 175
	Neumarkt-Sankt Veit	Neumarkt-Sankt Veit, Stadt	2	1	75,06	7 043
	Oberbergkirchen	Oberbergkirchen	4	1	77,57	3 834
	Polling	Polling	2	1	63,43	3 897
	Reichertshausen	Reichertshausen	2	1	52,40	2 761
	Rohrbach	Erharting	3	1	65,07	3 157
	Schwindegg	Schwindegg	2	1	52,41	5 208
	Zusammen		24	10	618,82	42 847
09 1 85	Neuburg-Schrobenhausen	Neuburg a. d. Donau, Stadt	18	2	739,70	83 025
	darunter:					
	Verwaltungsgemeinschaften					
	Neuburg a. d. Donau	Neuburg a. d. Donau, Stadt	2	1	46,45	2 988
	Schrobenhausen	Schrobenhausen, Stadt . .	5	1	136,26	7 751
	Zusammen		7	2	182,71	10 739
09 1 86	Pfaffenhofen a. d. Ilm	Pfaffenhofen a. d. Ilm, Stadt	19	3	759,33	100 779
	darunter:					
	Verwaltungsgemeinschaften					
	Geisenfeld	Geisenfeld, Stadt	2	1	95,05	9 738
	Ilmmünster	Ilmmünster	2	1	32,51	3 696
	Reichertshofen	Reichertshofen, Markt . .	2	1	58,92	8 214
	Zusammen		6	3	186,48	21 648
09 1 87	Rosenheim	Rosenheim, Stadt	45	3	1 438,61	215 565
	darunter:					
	Verwaltungsgemeinschaften					
	Breitbrunn a. Chiemsee	Breitbrunn a. Chiemsee . .	3	1	21,39	3 003
	Halfing	Halfing	3	1	52,58	4 535
	Rott a. Inn	Rott a. Inn	2	1	27,64	4 319
	Zusammen		8	3	101,61	11 857
09 1 89	Traunstein	Traunstein, Stadt	35	4	1 534,02	158 897
	darunter:					
	Verwaltungsgemeinschaften					
	Bergen	Bergen	2	1	46,86	5 693
	Marquartstein	Marquartstein	2	1	32,75	4 107
	Obing	Obing	3	1	94,49	6 263
	Waging a. See	Waging a. See, Markt	3	1	93,64	8 982
	Zusammen		10	4	267,74	25 045

*) Ämter, Kirchspielsland-, Samt-, Verbandsgemeinden und Verwaltungsgemeinschaften

1) Einschließlich bewohnte gemeindefreie Gebiete

2 Gemeinden, Fläche und Bevölkerung in den Gemeindeverbänden am 31.12.1992 *)

Schlüsselnummer	Kreis Gemeindeverband	Sitz der Verwaltung	Gemeinden 1)	Gem.-verb.	Fläche	Bevölkerung
			Anzahl		km 2	Anzahl
09 1 90	Weilheim-Schongau	Weilheim i. OB, Stadt ...	34	8	966,36	116 390
	darunter:					
	Verwaltungsgemeinschaften					
	Altenstadt	Altenstadt	5	1	72,87	7 075
	Bernbeuren	Bernbeuren	2	1	66,63	3 377
	Habach	Habach	4	1	74,30	3 843
	Huglfing	Huglfing	4	1	83,35	5 662
	Pähl-Raisting	Pähl	2	1	54,18	3 568
	Rottenbuch	Rottenbuch	2	1	71,79	3 064
	Seeshaupt	Seeshaupt	2	1	57,58	4 859
	Steingaden	Steingaden	3	1	127,73	4 624
	Zusammen ...		24	8	608,43	36 072
09 2 71	Deggendorf	Deggendorf, Stadt	26	4	861,11	109 628
	darunter:					
	Verwaltungsgemeinschaften					
	Lalling	Lalling	4	1	94,01	5 379
	Moos	Moos	2	1	47,95	2 962
	Oberpörling	Oberpörling	3	1	68,57	3 795
	Schöllnach	Schöllnach, Markt	2	1	64,05	6 082
	Zusammen ...		11	4	274,58	18 218
09 2 72	Freyung-Grafenau	Freyung, Stadt	25	4	984,45	80 403
	darunter:					
	Verwaltungsgemeinschaften					
	Hinterschmiding	Hinterschmiding	2	1	31,28	3 076
	Perlesreut	Perlesreut, Markt	3	1	56,53	5 889
	Schönberg	Schönberg, Markt	4	1	87,76	7 825
	Thurmansbang	Thurmansbang	2	1	54,71	3 555
	Zusammen ...		11	4	230,28	20 345
09 2 73	Kelheim	Kelheim, Stadt	24	5	1 067,16	99 228
	darunter:					
	Verwaltungsgemeinschaften					
	Ihrlenstein	Ihrlenstein	2	1	40,48	4 782
	Langquaid	Langquaid, Markt	3	1	116,50	7 006
	Mainburg	Mainburg, Stadt	4	1	133,43	5 878
	Saal a. d. Donau	Saal a. d. Donau	2	1	61,25	6 700
	Siegenburg	Siegenburg, Markt	5	1	84,63	7 164
	Zusammen ...		16	5	436,29	31 530
09 2 74	Landshut	Landshut, Stadt	35	6	1 348,21	126 905
	darunter:					
	Verwaltungsgemeinschaften					
	Altfraunhofen	Altfraunhofen	3	1	62,76	3 918
	Ergoldsbach	Ergoldsbach, Markt	2	1	82,49	8 295
	Furth	Furth	3	1	76,72	5 914
	Gerzen	Gerzen	4	1	117,28	6 654
	Velden	Velden, Markt	3	1	95,48	7 733
	Wörth a. d. Isar	Wörth a. d. Isar	3	1	55,33	4 124
	Zusammen ...		18	6	490,06	36 638

*) Ämter, Kirchspielsland-, Samt-, Verbandsgemeinden und Verwaltungsgemeinschaften.

1) Einschließlich bewohnte gemeindefreie Gebiete.

2 Gemeinden, Fläche und Bevölkerung in den Gemeindeverbänden am 31.12.1992 *)

Schlüsselnummer	Kreis Gemeindeverband	Sitz der Verwaltung	Gemeinden 1)	Gemeinverb	Fläche	Bevölkerung
			Anzahl		km ²	Anzahl
09 2 75	Passau	Passau, Stadt	38	4	1 530,35	176 368
	darunter					
	Verwaltungsgemeinschaften					
	Aidenbach	Aidenbach, Markt	2	1	37,52	3 594
	Breitenberg	Breitenberg	2	1	46,37	3 644
	Rotthalmünster	Rotthalmünster, Markt	2	1	69,75	6 015
	Tittling	Tittling, Markt	2	1	39,52	5 383
	Zusammen		8	4	193,16	18 636
09 2 76	Regen	Regen, Stadt	24	1	975,05	81 326
	darunter					
	Verwaltungsgemeinschaft					
	Ruhmannsfelden	Ruhmannsfelden, Markt	4	1	72,37	6 682
	Zusammen		4	1	72,37	6 682
09 2 77	Rottal-Inn	Pfarrkirchen, Stadt	31	7	1 281,34	111 817
	darunter					
	Verwaltungsgemeinschaften					
	Bad Birnbach	Bad Birnbach, Markt	2	1	88,02	7 344
	Ering	Ering	2	1	57,73	3 270
	Falkenberg	Falkenberg	3	1	101,07	5 592
	Kirchdorf a. Inn	Kirchdorf a. Inn	2	1	37,98	6 412
	Massing	Massing, Markt	2	1	49,02	3 985
	Tann	Tann, Markt	2	1	68,29	5 148
	Wurmannsquick	Wurmannsquick, Markt	2	1	73,90	5 172
	Zusammen		15	7	476,01	36 923
09 2 78	Straubing-Bogen	Straubing, Stadt	37	8	1 202,30	87 023
	darunter					
	Verwaltungsgemeinschaften					
	Aiterhofen	Aiterhofen	2	1	65,06	4 834
	Hunderdorf	Hunderdorf	3	1	54,72	5 810
	Konzell	Konzell	2	1	56,99	3 672
	Mitterfels	Mitterfels, Markt	4	1	63,72	5 644
	Rain	Rain	4	1	64,74	5 557
	Schwarzach	Schwarzach, Markt	4	1	94,52	6 278
	Stallwang	Stallwang	3	1	54,78	3 311
	Straßkirchen	Straßkirchen	2	1	54,20	4 114
	Zusammen		24	8	508,73	39 220
09 2 79	Dingolfing-Landau	Dingolfing, Stadt	15	1	878,02	82 343
	darunter					
	Verwaltungsgemeinschaft					
	Mamming	Mamming	2	1	68,59	4 226
	Zusammen		2	1	68,59	4 226

*) Ämter, Kirchspielsland-, Samt-, Verbandsgemeinden und Verwaltungsgemeinschaften

1) Einschließlich bewohnte gemeindefreie Gebiete.

2 Gemeinden, Fläche und Bevölkerung in den Gemeindeverbänden am 31.12.1992 *)

Schlüsselnummer	Kreis Gemeindeverband	Sitz der Verwaltung	Gemeinden 1)	Gemeinverb.	Fläche	Bevölkerung
			Anzahl		km ²	Anzahl
09 3 71	Amberg-Sulzbach	Amberg, Stadt	27	6	1 255,34	102 844
	darunter					
	Verwaltungsgemeinschaften					
	Hahnbach	Hahnbach, Markt	2	1	85,48	5 597
	Illschwang	Illschwang	2	1	116,65	3 324
	Königstein	Königstein, Markt	3	1	89,78	4 712
	Neukirchen b. Sulzbach-	Neukirchen b. Sulzbach-				
	Rosenberg	Rosenberg	3	1	80,04	5 576
	Schmidmühlen	Schmidmühlen, Markt	2	1	64,64	3 970
	Ursensollen	Ursensollen	2	1	81,09	4 969
	Zusammen ...		14	6	517,68	28 148
09 3 72	Cham	Cham, Stadt	39	9	1 509,81	127 748
	darunter:					
	Verwaltungsgemeinschaften					
	Falkenstein	Falkenstein, Markt	3	1	102,96	6 230
	Grafenwiesen	Grafenwiesen	2	1	34,91	3 798
	Miltach	Miltach	2	1	46,86	4 010
	Stamsried	Stamsried, Markt	2	1	52,59	3 089
	Tiefenbach	Tiefenbach	2	1	66,67	3 272
	Waffenbrunn-Willmering	Willmering	2	1	35,46	3 610
	Wald	Wald	2	1	70,69	4 236
	Walderbach	Walderbach	2	1	36,56	3 030
	Weiding	Weiding	2	1	43,73	3 260
	Zusammen ...		19	9	490,43	34 535
09 3 73	Neumarkt i. d. Opf.	Neumarkt i. d. Opf., Stadt	19	2	1 343,98	116 197
	darunter:					
	Verwaltungsgemeinschaften					
	Neumarkt i. d. Opf.	Neumarkt i. d. Opf., Stadt	3	1	103,53	6 566
	Parsberg	Parsberg, Stadt	2	1	87,89	8 161
	Zusammen ...		5	2	191,42	14 727
09 3 74	Neustadt a. d. Waldnaab	Neustadt a. d. Waldnaab, Stadt	37	8	1 430,18	97 998
	darunter:					
	Verwaltungsgemeinschaften					
	Eschenbach i. d. Opf.	Eschenbach i. d. Opf., Stadt	3	1	79,15	6 203
	Kirchentumbach	Kirchentumbach, Markt ..	3	1	101,32	5 316
	Neustadt a. d. Waldnaab	Neustadt a. d. Waldnaab, Stadt	5	1	122,62	6 866
	Pleystein	Pleystein, Stadt	2	1	53,05	4 290
	Pressath	Pressath, Stadt	3	1	83,02	7 111
	Schirmitz	Schirmitz	3	1	41,19	5 239
	Tännesberg	Tännesberg, Markt	2	1	78,91	3 112
	Weierhammer	Weierhammer	3	1	86,98	6 881
	Zusammen ...		24	8	646,24	45 018

*) Ämter, Kirchspielsland-, Samt-, Verbandsgemeinden und Verwaltungsgemeinschaften.

1) Einschließlich bewohnte gemeindefreie Gebiete.

2. Gemeinden, Fläche und Bevölkerung in den Gemeindeverbänden am 31.12.1992 *)

Schlus- sel- nummer	Kreis Gemeindeverband	Sitz der Verwaltung	Gemein- den 1)	Gem - verb	Fläche km 2	Bevölkerung Anzahl
			Anzahl			
09 3 75	Regensburg	Regensburg Stadt ..	41	7	1 395,32	159 869
	darunter					
	Verwaltungsgemeinschaften					
	Alteglofsheim	Alteglofsheim	4	1	54,57	7 534
	Donaustauf	Donaustauf, Markt ..	3	1	45,66	6 892
	Kallmünz	Kallmünz, Markt ..	3	1	80,67	5 107
	Laaber	Laaber, Markt	3	1	48,86	7 691
	Pettendorf	Pettendorf ..	3	1	41,91	5 167
	Sünching	Sünching ..	4	1	106,84	5 355
	Wörth a d Donau	Wörth a d Donau, Stadt	2	1	70,60	5 784
	Zusammen	..	22	7	449,11	43 530
09 3 76	Schwandorf	Schwandorf, Stadt . ..	33	7	1 472,77	137 097
	darunter					
	Verwaltungsgemeinschaften					
	Nabburg	Nabburg, Stadt	3	1	120,59	8 062
	Neunburg vorm Wald	Neunburg vorm Wald, Stadt	4	1	134,79	4 953
	Oberviechtach	Oberviechtach, Stadt	4	1	105,41	5 438
	Pfreimd	Pfreimd, Stadt ...	2	1	69,09	6 333
	Schönsee	Schönsee, Stadt	3	1	83,23	4 314
	Schwarzenfeld	Schwarzenfeld, Markt	3	1	81,07	9 013
	Wackersdorf	Wackersdorf	2	1	53,75	5 671
	Zusammen	..	21	7	647,93	43 784
09 3 77	Tirschenreuth	Tirschenreuth, Stadt ...	26	5	1 084,93	79 806
	darunter:					
	Verwaltungsgemeinschaften					
	Kemnath	Kemnath, Stadt ..	2	1	74,68	6 510
	Krummennaab	Krummennaab ..	2	1	34,61	3 017
	Mitterteich	Mitterteich, Stadt ..	3	1	117,42	10 157
	Neusorg	Neusorg ..	4	1	68,17	6 987
	Wiesau	Wiesau, Markt ..	2	1	81,92	5 659
	Zusammen	..	13	5	376,80	32 330
09 4 71	Bamberg	Bamberg, Stadt ..	36	8	1 168,25	131 244
	darunter:					
	Verwaltungsgemeinschaften					
	Baunach	Baunach, Stadt ..	4	1	53,27	7 154
	Burgebrach	Burgebrach, Markt	2	1	113,07	7 370
	Buttenheim	Buttenheim, Markt	2	1	38,67	4 565
	Ebrach	Ebrach, Markt ..	2	1	66,84	3 495
	Frensdorf	Frensdorf ..	2	1	53,73	5 627
	Lisberg	Lisberg ..	2	1	16,70	2 812
	Stegaurach	Stegaurach ..	2	1	40,03	7 562
	Steinfeld	Stadelhofen	3	1	106,16	3 300
	Zusammen	..	19	8	488,47	41 885

*) Ämter, Kirchspielsland-, Samt-, Verbandsgemeinden und Verwaltungsgemeinschaften

1) Einschließlich bewohnte gemeindefreie Gebiete

2 Gemeinden, Fläche und Bevölkerung in den Gemeindeverbänden am 31.12.1992 *)

Schlüsselnummer	Kreis Gemeindeverband	Sitz der Verwaltung	Gemeinden 1)	Gem.- verb.	Fläche	Bevölkerung
			Anzahl		km 2	Anzahl
09 4 72	Bayreuth	Bayreuth, Stadt	33	7	1 273,00	104 430
	darunter:					
	Verwaltungsgemeinschaften					
	Betzenstein	Betzenstein, Stadt	2	1	67,13	3 823
	Creußen	Creußen, Stadt	4	1	110,05	7 744
	Fichtelberg	Fichtelberg	2	1	17,55	3 947
	Hollfeld	Hollfeld, Stadt	3	1	124,04	7 327
	Mistelbach	Mistelbach	3	1	34,42	4 877
	Mistelgau	Mistelgau	2	1	42,93	4 551
	Weidenberg	Weidenberg, Markt	4	1	122,26	9 390
	Zusammen ...		20	7	518,38	41 659
09 4 73	Coburg	Coburg, Stadt	17	1	591,56	88 040
	darunter:					
	Verwaltungsgemeinschaften					
	Grub a. Forst	Grub a. Forst	2	1	14,56	4 485
	Zusammen ...		2	1	14,56	4 485
09 4 74	Forchheim	Forchheim, Stadt	29	6	642,89	106 820
	darunter:					
	Verwaltungsgemeinschaften					
	Dormitz	Dormitz	3	1	23,80	4 355
	Ebermannstadt	Ebermannstadt, Stadt	2	1	62,45	7 499
	Effeltrich	Effeltrich	2	1	17,08	3 688
	Gosberg	Pinzberg	3	1	29,50	4 811
	Gräfenberg	Gräfenberg, Stadt	3	1	68,23	6 445
	Kirchhehrenbach	Kirchhehrenbach	3	1	36,20	5 880
	Zusammen ...		16	6	237,26	32 678
09 4 75	Hof	Hof, Stadt	27	4	892,32	109 603
	darunter:					
	Verwaltungsgemeinschaften					
	Feilitzsch	Feilitzsch	4	1	85,51	5 993
	Lichtenberg	Lichtenberg, Stadt	2	1	28,16	2 480
	Schauenstein	Schauenstein, Stadt	2	1	36,92	3 867
	Sparneck	Sparneck, Markt	2	1	38,38	3 200
	Zusammen ...		10	4	188,97	15 540
09 4 76	Kronach	Kronach, Stadt	18	2	651,53	76 915
	darunter:					
	Verwaltungsgemeinschaften					
	Mitwitz	Mitwitz, Markt	2	1	42,51	4 424
	Teuschnitz	Teuschnitz, Stadt	3	1	55,86	4 204
	Zusammen ...		5	2	98,37	8 628

*) Ämter, Kirchspielsland-, Samt-, Verbandsgemeinden und Verwaltungsgemeinschaften.

1) Einschließlich bewohnte gemeindefreie Gebiete.

2 Gemeinden, Fläche und Bevölkerung in den Gemeindeverbänden am 31.12.1992 *)

Schlüsselnummer	Kreis Gemeindeverband	Sitz der Verwaltung	Gemeinden 1)	Gemeinverb.	Fläche	Bevölkerung
			Anzahl		km ²	Anzahl
09 4 77	Kulmbach	Kulmbach, Stadt	22	5	656,50	76 426
	darunter:					
	Verwaltungsgemeinschaften					
	Kasendorf	Kasendorf, Markt	2	1	75,80	3 530
	Marktleugast	Marktleugast, Markt	2	1	54,69	5 092
	Stadtsteinach	Stadtsteinach, Stadt	2	1	57,16	4 531
	Trebgast	Trebgast	3	1	47,96	4 229
	Untersteinach	Untersteinach	4	1	36,31	4 687
	Zusammen		13	5	271,92	22 069
09 4 78	Lichtenfels	Lichtenfels, Stadt	11	2	521,81	69 158
	darunter:					
	Verwaltungsgemeinschaften					
	Hochstadt-Marktzeuln	Marktzeuln, Markt	2	1	20,65	3 354
	Redwitz a. d. Rodach	Redwitz a. d. Rodach	2	1	18,40	4 682
	Zusammen		4	2	39,05	8 036
09 4 79	Wunsiedel i. Fichtelgebirge	Wunsiedel, Stadt	17	3	606,75	89 731
	darunter:					
	Verwaltungsgemeinschaften					
	Schirnding	Schirnding, Markt	2	1	16,11	3 375
	Thiersheim	Thiersheim, Markt	3	1	50,01	4 848
	Tröstau	Tröstau	3	1	35,99	6 003
	Zusammen		8	3	102,11	14 226
09 5 71	Ansbach	Ansbach, Stadt	58	10	1 972,25	171 316
	darunter:					
	Verwaltungsgemeinschaften					
	Dentlein a. Forst	Dentlein a. Forst, Markt	3	1	52,88	5 053
	Flachslanden	Flachslanden, Markt	2	1	64,56	3 716
	Hesselberg	Ehingen	5	1	113,92	6 002
	Lehrberg	Lehrberg, Markt	2	1	89,22	4 737
	Rothenburg ob der Tauber	Rothenburg ob der Tauber, Stadt	8	1	216,27	9 570
	Schillingsfürst	Schillingsfürst, Stadt	6	1	140,17	8 125
	Triesdorf	Weidenbach, Markt	2	1	36,86	3 526
	Weihenzell	Weihenzell	3	1	73,66	4 889
	Wilburgstetten	Wilburgstetten	3	1	61,24	4 778
	Wolframs-Eschenbach	Wolframs-Eschenbach, Stadt	2	1	35,99	3 901
	Zusammen		36	10	884,77	54 297
09 5 72	Erlangen-Höchstädt	Erlangen, Stadt	25	4	564,89	119 867
	darunter:					
	Verwaltungsgemeinschaften					
	Aurachtal	Aurachtal	2	1	23,22	3 170
	Heßdorf	Heßdorf	2	1	32,00	5 216
	Höchstädt a. d. Aisch	Höchstädt a. d. Aisch, Stadt	5	1	107,40	7 647
	Uttenreuth	Uttenreuth	4	1	17,16	11 063
	Zusammen		13	4	179,78	27 096

*) Ämter, Kirchspielsland-, Samt-, Verbandsgemeinden und Verwaltungsgemeinschaften

1) Einschließlich bewohnte gemeindefreie Gebiete

2.Gemeinden, Fläche und Bevölkerung in den Gemeindeverbänden am 31.12.1992 *)

Schlüssel- nummer	Kreis Gemeindeverband	Sitz der Verwaltung	Gemein- den 1)	Gem.- verb.	Fläche	Bevölkerung
			Anzahl		km 2	Anzahl
09 5 73	Fürth	Fürth, Stadt	14	3	307,62	101 989
	darunter:					
	Verwaltungsgemeinschaften					
	Großhabersdorf	Großhabersdorf	2	1	40,56	5 194
	Tuchenbach	Tuchenbach	3	1	19,19	4 951
	Veitsbronn	Veitsbronn	2	1	24,67	8 207
	Zusammen ...		7	3	84,42	18 352
09 5 74	Nürnberger Land	Lauf a. d. Pegnitz, Stadt	27	4	800,64	162 860
	darunter:					
	Verwaltungsgemeinschaften					
	Happurg	Happurg	2	1	60,55	4 848
	Henfenfeld	Henfenfeld	3	1	42,76	4 466
	Reichenschwand	Reichenschwand	2	1	16,86	3 924
	Velden	Velden, Stadt	3	1	66,21	5 421
	Zusammen ...		10	4	186,38	18 659
09 5 75	Neustadt a. d. Aisch- Bad Windsheim	Neustadt a. d. Aisch, Stadt	38	7	1 267,69	91 899
	darunter:					
	Verwaltungsgemeinschaften					
	Burgbernheim	Burgbernheim, Stadt	4	1	103,17	6 242
	Diespeck	Diespeck	4	1	93,92	6 766
	Emskirchen	Emskirchen, Markt	3	1	86,55	7 419
	Neuhof a. d. Zenn	Neuhof a. d. Zenn, Markt	2	1	50,66	3 215
	Scheinfeld	Scheinfeld, Stadt	6	1	215,69	12 062
	Uehlfeld	Uehlfeld, Markt	3	1	78,98	5 543
	Uffenheim	Uffenheim, Stadt	9	1	278,43	13 476
	Zusammen ...		31	7	907,40	54 723
09 5 76	Roth	Roth, Stadt	16	1	895,30	114 952
	darunter:					
	Verwaltungsgemeinschaft					
	Schwabachtal	Schwabach, Stadt	2	1	83,62	5 491
	Zusammen ...		2	1	83,62	5 491
09 5 77	Weißenburg-Gunzenhausen	Weißenburg i. Bay., Stadt	27	5	970,66	92 484
	darunter:					
	Verwaltungsgemeinschaften					
	Altmühlthal	Meinheim	4	1	80,66	4 761
	Ellingen	Ellingen, Stadt	3	1	66,34	5 457
	Gunzenhausen	Gunzenhausen, Stadt	5	1	125,50	7 556
	Hahnenkamm	Heidenheim, Markt	3	1	93,08	4 947
	Nennslingen	Nennslingen, Markt	4	1	99,37	4 673
	Zusammen ...		19	5	464,95	27 394

*) Ämter, Kirchspielsland-, Samt-, Verbandsgemeinden und Verwaltungsgemeinschaften.

1) Einschließlich bewohnte gemeindefreie Gebiete.

2. Gemeinden, Fläche und Bevölkerung in den Kreis- und Gemeindeverbänden am 31.12.1992 *)

Schlüssel- nummer	Kreis Gemeindeverband	Sitz der Verwaltung	Gemein- den 1)	Gem- verb	Fläche	Bevölkerung
			Anzahl		km ²	Anzahl
09 6 71	Aschaffenburg	Aschaffenburg, Stadt	32	5	699,06	166 489
	darunter					
	Verwaltungsgemeinschaften					
	Heigenbrücken	Heigenbrücken	2	1	11,19	3 434
	Mespelbrunn	Heimbuchenthal	3	1	51,15	6 902
	Rauenthal	Glattbach	2	1	17,16	7 142
	Schöllkrippen	Schöllkrippen, Markt	8	1	68,62	14 781
	Waldaschaff	Waldaschaff	2	1	13,65	5 707
	Zusammen		17	5	161,77	37 966
09 6 72	Bad Kissingen	Bad Kissingen, Stadt	26	4	1 136,65	106 860
	darunter					
	Verwaltungsgemeinschaften					
	Bad Brückenau	Bad Brückenau, Stadt	4	1	86,06	5 871
	Elfershausen	Elfershausen, Markt	2	1	53,22	4 589
	Euerdorf	Euerdorf, Markt	4	1	48,61	4 599
	Maßbach	Maßbach, Markt	3	1	92,23	6 989
	Zusammen		13	4	280,12	22 048
09 6 73	Rhön-Grabfeld	Bad Neustadt a. d. Saale, Stadt	37	7	1 021,83	83 851
	darunter:					
	Verwaltungsgemeinschaften					
	Bad Königshofen i. Grabfeld	Bad Königshofen i. Grabfeld, Stadt	7	1	159,15	7 831
	Bad Neustadt a. d. Saale	Bad Neustadt a. d. Saale, Stadt	7	1	84,09	11 031
	Fladungen	Fladungen, Stadt	3	1	87,20	4 524
	Heustreu	Heustreu	4	1	51,38	4 987
	Mellrichstadt	Mellrichstadt, Stadt	4	1	121,10	9 979
	Ostheim v. d. Rhön	Ostheim v. d. Rhön, Stadt	3	1	71,48	5 852
	Saale a. d. Saale	Saale a. d. Saale, Markt	3	1	56,34	4 286
	Zusammen		31	7	630,74	48 490
09 6 74	Haßberge	Haßfurt, Stadt	25	4	956,53	85 325
	darunter					
	Verwaltungsgemeinschaften					
	Ebelsbach	Ebelsbach	4	1	66,47	7 505
	Ebern	Ebern, Stadt	4	1	175,74	12 290
	Hofheim i. Ufr.	Hofheim i. Ufr., Stadt	5	1	189,86	11 382
	Theres	Theres	3	1	57,72	5 490
	Zusammen		16	4	489,79	36 667
09 6 75	Kitzingen	Kitzingen, Stadt	31	6	684,46	85 524
	darunter					
	Verwaltungsgemeinschaften					
	Großlangheim	Großlangheim, Markt	3	1	44,44	3 889
	Iphofen	Iphofen, Stadt	4	1	122,51	8 445
	Kitzingen	Kitzingen, Stadt	5	1	47,25	7 017
	Marktbreit	Marktbreit, Stadt	6	1	83,98	10 076
	Volkach	Volkach, Stadt	3	1	71,40	11 397

*) Ämter, Kirchspielsland-, Samt-, Verbandsgemeinden und Verwaltungsgemeinschaften.

1) Einschließlich bewohnte gemeindefreie Gebiete

2 Gemeinden, Fläche und Bevölkerung in den Gemeindeverbänden am 31.12.1992 *)

Schlüsselnummer	Kreis Gemeindeverband	Sitz der Verwaltung	Gemeinden 1)	Gemein- verb.	Fläche	Bevölkerung
			Anzahl		km 2	Anzahl
	Wiesentheid	Wiesentheid, Markt	4	1	75,97	6 443
	Zusammen		25	6	445,55	47 267
09 6 76	Miltenberg	Miltenberg, Stadt	32	5	715,71	124 057
	darunter:					
	Verwaltungsgemeinschaften					
	Erfthal	Bürgstadt, Markt	3	1	65,26	8 333
	Kleinheubach	Kleinheubach, Markt	3	1	18,44	5 406
	Kleinwallstadt	Kleinwallstadt, Markt ...	2	1	23,83	7 181
	Mönchberg	Mönchberg, Markt	2	1	36,56	3 947
	Stadtprozelten	Stadtprozelten, Stadt ...	3	1	31,03	4 858
	Zusammen		13	5	175,12	29 725
09 6 77	Main-Spessart	Karlstadt, Stadt	40	7	1 322,18	129 403
	darunter:					
	Verwaltungsgemeinschaften					
	Burgsinn	Burgsinn, Markt	5	1	123,86	7 072
	Gemünden a. Main	Gemünden a. Main, Stadt ..	3	1	86,99	4 481
	Kreuzwertheim	Kreuzwertheim, Markt ...	3	1	41,75	6 202
	Lohr a. Main	Lohr a. Main, Stadt	4	1	65,41	5 661
	Marktheidenfeld	Marktheidenfeld, Stadt ..	9	1	149,43	14 567
	Partenstein	Partenstein	3	1	25,63	5 479
	Zellingen	Zellingen, Markt	4	1	86,21	10 577
	Zusammen		31	7	579,28	54 039
09 6 78	Schweinfurt	Schweinfurt, Stadt	29	2	841,28	110 694
	darunter:					
	Verwaltungsgemeinschaften					
	Gerolzhofen	Gerolzhofen, Stadt	8	1	147,91	15 990
	Schwanfeld	Schwanfeld	2	1	17,17	3 053
	Zusammen		10	2	165,08	19 043
09 6 79	Würzburg	Würzburg, Stadt	52	11	968,71	148 738
	darunter:					
	Verwaltungsgemeinschaften					
	Aub	Aub, Stadt	3	1	52,06	3 484
	Bergtheim	Bergtheim	3	1	57,13	6 293
	Eibelstadt	Eibelstadt, Stadt	4	1	33,45	6 624
	Estenfeld	Estenfeld	3	1	49,71	6 905
	Giebelstadt	Giebelstadt, Markt	2	1	84,27	5 559
	Helmstadt	Helmstadt, Markt	4	1	65,17	6 583
	Hettstadt	Hettstadt	2	1	31,66	4 000
	Kirchheim	Kirchheim	2	1	29,41	3 225
	Kist	Kist	2	1	27,96	4 393
	Margetshöchheim	Margetshöchheim	2	1	10,68	4 671
	Röttlingen	Röttlingen, Stadt	4	1	74,55	4 247
	Zusammen		31	11	516,05	55 984

*) Ämter, Kirchspielsland-, Samt-, Verbandsgemeinden und Verwaltungsgemeinschaften.

1) Einschließlich bewohnte gemeindefreie Gebiete.

2 Gemeinden, Fläche und Bevölkerung in den Gemeindeverbänden am 31.12.1992 *)

Schlüssel- nummer	Kreis Gemeindeverband	Sitz der Verwaltung	Gemein- den 1)	Gem - verb	Fläche	Bevölkerung
			Anzahl		km 2	Anzahl
09 7 71	Aichach-Friedberg	Aichach, Stadt	23	5	763,97	112 654
	darunter:					
	Verwaltungsgemeinschaften					
	Aindling	Aindling, Markt	3	1	71,22	6 739
	Dasing	Dasing	5	1	110,02	10 081
	Inchenhofen	Inchenhofen, Markt ..	2	1	53,66	4 203
	Kühbach	Kühbach, Markt ..	2	1	67,39	5 166
	Mering	Mering, Markt	4	1	85,88	15 547
	Zusammen		16	5	388,17	41 736
09 7 72	Augsburg	Augsburg, Stadt	46	7	1 088,26	215 438
	darunter:					
	Verwaltungsgemeinschaften					
	Gessertshausen	Gessertshausen	3	1	80,34	7 244
	Großaitingen	Großaitingen	3	1	63,30	6 473
	Langenneufnach	Langenneufnach	5	1	74,13	5 588
	Langerringen	Langerringen	2	1	56,65	4 460
	Lechfeld	Untermeitingen	3	1	32,91	9 556
	Nordendorf	Nordendorf	6	1	54,81	6 532
	Weiden	Weiden, Markt	4	1	53,70	6 554
	Zusammen		26	7	415,84	46 407
09 7 73	Dillingen a. d. Donau	Dillingen a. d. Donau, Stadt	27	6	791,97	86 481
	darunter:					
	Verwaltungsgemeinschaften					
	Gundelfingen a. d. Donau	Gundelfingen a. d. Donau, Stadt	4	1	96,19	10 708
	Höchstädt a. d. Donau	Höchstädt a. d. Donau, Stadt	5	1	141,63	10 711
	Holzheim	Holzheim	3	1	71,19	6 030
	Syrgenstein	Syrgenstein	3	1	50,99	5 982
	Wertingen	Wertingen, Stadt	5	1	127,15	12 398
	Wittislingen	Wittislingen, Markt	3	1	61,24	4 885
	Zusammen		23	6	548,39	50 714
09 7 74	Günzburg	Günzburg, Stadt	34	7	762,28	115 103
	darunter:					
	Verwaltungsgemeinschaften					
	Haldenwang	Haldenwang	5	1	59,72	6 159
	Ichenhausen	Ichenhausen, Stadt ..	3	1	60,10	9 761
	Kötz	Kötz	2	1	28,30	4 426
	Krumbach (Schwaben)	Krumbach (Schwaben), Stadt	6	1	76,59	5 771
	Offingen	Offingen, Markt	3	1	38,52	6 161
	Thannhausen	Thannhausen, Stadt ..	3	1	53,15	8 768
	Ziemetshausen	Ziemetshausen, Markt ..	2	1	60,53	4 132
	Zusammen		24	7	376,91	45 178

*) Ämter, Kirchspielsland-, Samt-, Verbandsgemeinden und Verwaltungsgemeinschaften

1) Einschließlich bewohnte gemeindefreie Gebiete

2 Gemeinden, Fläche und Bevölkerung in den Gemeindeverbänden am 31.12.1992 *)

Schlüsselnummer	Kreis Gemeindeverband	Sitz der Verwaltung	Gemein- den 1)	Gem.- verb.	Fläche	Bevölkerung
			Anzahl		km 2	Anzahl
09 7 75	Neu-Ulm	Neu-Ulm, Stadt	17	3	515,51	154 324
	darunter:					
	Verwaltungsgemeinschaften					
	Altenstadt	Altenstadt, Markt	3	1	53,65	6 551
	Buch	Buch, Markt	3	1	65,19	5 090
	Pfaffenhofen a. d. Roth	Pfaffenhofen a. d. Roth, Markt	2	1	50,25	7 875
	Zusammen ...		8	3	169,09	19 516
09 7 76	Lindau (Bodensee)	Lindau (Bodensee), Stadt	19	4	323,32	75 143
	darunter:					
	Verwaltungsgemeinschaften					
	Röthenbach (Allgäu)	Röthenbach (Allgäu)	4	1	73,34	5 319
	Sigmarszell	Sigmarszell	3	1	35,84	6 115
	Stiefenhofen	Stiefenhofen	2	1	42,46	3 128
	Wasserburg (Bodensee)	Wasserburg (Bodensee) ...	3	1	11,32	7 258
	Zusammen ...		12	4	162,96	21 820
09 7 77	Ostallgäu	Marktoberdorf, Stadt	44	9	1 395,22	124 804
	darunter:					
	Verwaltungsgemeinschaften					
	Biessenhofen	Biessenhofen	4	1	127,57	8 748
	Buchloe	Buchloe, Stadt	4	1	132,09	15 107
	Eggenthal	Eggenthal	3	1	76,63	3 966
	Obergünzburg	Obergünzburg, Markt	3	1	95,95	8 506
	Pforzen	Pforzen	3	1	49,55	4 578
	Roßhaupten	Roßhaupten	2	1	52,30	3 008
	Seeg	Seeg	6	1	131,74	7 823
	Unterthingau	Unterthingau, Markt	3	1	84,59	4 717
	Westendorf	Westendorf	5	1	85,68	6 220
	Zusammen ...		33	9	836,10	62 673
09 7 78	Unterallgäu	Mindelheim, Stadt	52	11	1 230,35	125 766
	darunter:					
	Verwaltungsgemeinschaften					
	Babenhausen	Babenhausen, Markt	6	1	134,75	10 575
	Boos	Boos	5	1	65,91	6 286
	Dirlwang	Dirlwang, Markt	4	1	77,74	5 397
	Erkheim	Erkheim, Markt	4	1	98,48	7 352
	Grönenbach	Grönenbach, Markt	3	1	74,08	7 955
	Illerwinkel	Legau, Markt	3	1	64,67	5 552
	Kirchheim i. Schw.	Kirchheim i. Schw., Markt	2	1	71,45	4 496
	Memmingerberg	Memmingerberg	6	1	51,62	9 115
	Ottobeuren	Ottobeuren, Markt	3	1	91,12	9 645
	Pfaffenhausen	Pfaffenhausen, Markt	4	1	107,19	6 972
	Türkheim	Türkheim, Markt	4	1	73,36	9 292
	Zusammen ...		44	11	910,37	82 637

*) Ämter, Kirchspielsland-, Samt-, Verbandsgemeinden und Verwaltungsgemeinschaften.

1) Einschließlich bewohnte gemeindefreie Gebiete.

2 Gemeinden, Fläche und Bevölkerung in den Gemeindeverbänden am 31.12.1992 *)

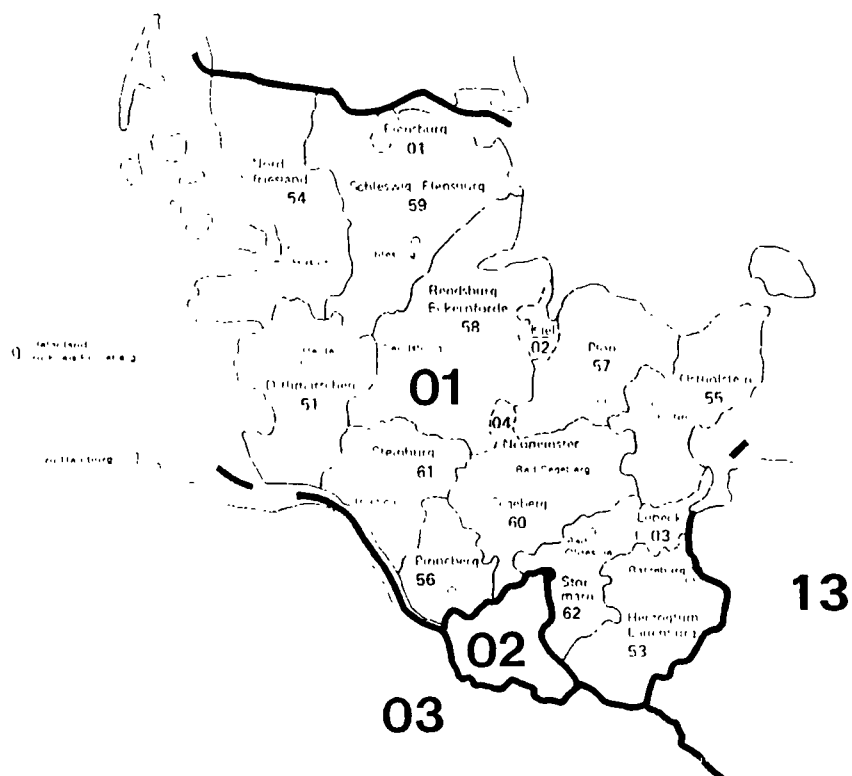
Schlus- sel- nummer	Kreis Gemeindeverband	Sitz der Verwaltung	Gemein- den 1)	Gem - verb	Fläche	Bevölkerung
			Anzahl		km 2	Anzahl
09 7 79	Donau-Ries	Donauwörth, Stadt	44	6	1 274,92	124 532
	darunter					
	Verwaltungsgemeinschaften					
	Monheim	Monheim, Stadt	5	1	138,28	8 344
	Oettingen i. Bay	Oettingen i. Bay., Stadt	6	1	117,88	10 831
	Rain	Rain, Stadt	5	1	139,01	11 851
	Ries	Nördlingen, Stadt	9	1	181,06	10 451
	Wallerstein	Wallerstein, Markt	3	1	47,23	5 662
	Wemding	Wemding, Stadt	5	1	125,32	10 290
	Zusammen		33	6	748,78	57 429
09 7 80	Oberallgäu	Sonthofen, Stadt	28	2	1 526,74	141 259
	darunter:					
	Verwaltungsgemeinschaften					
	Hörnergruppe	Fischen i. Allgäu	5	1	120,07	6 665
	Weitnau	Weitnau, Markt	2	1	100,18	6 033
	Zusammen		7	2	220,25	12 698
09	Bayern	München, Landeshauptstadt	2 051	337	70 553,90	11 770 257
	darunter:					
	Verwaltungsgemeinschaften		1 056	337	23 646,78	2 015 186
	Bundesgebiet	Bonn, Stadt	8 505	1 033	248 631,61	65 289 234
	darunter:					
	Gemeindeverbände		6 001	1 033	98 336,10	12 127 381

*) Ämter, Kirchspielsland-, Samt-, Verbandsgemeinden und Verwaltungsgemeinschaften.

1) Einschließlich bewohnte gemeindefreie Gebiete.

01 SCHLESWIG-HOLSTEIN UND 02 HAMBURG

Verwaltungsgrenzen nach dem Stand vom 31.12.1992



Schlüsselnummern	Grenzen	Verwaltungsgebiet
Land	01 —	Kiel
Land	02 —	Hamburg
Kreis	51 —	...
Kreisfreie Stadt	01 —	...

Verwaltungsgebiete der Kreise sind nur eingezeichnet, wenn sie nicht auf Gebieten des Kreises liegen.

a Gemeinden in systematischer Ordnung mit Schlüsselnummer, Fläche, Bevölkerung, Bevölkerungsdichte und Postleitzahl am 31.12.1992

Schlüsselnummer	Land, Reg.-Bezirk, Kreis, Gemeinde	Fläche km ²	Bevölkerung	Einwohner je km ²	Postleitzahl
01	Schleswig-Holstein				
01 0 01 000	Flensburg, Stadt	56,44	87 526	1 551	2390
01 0 02 000	Kiel, Landeshauptstadt	111,97	249 199	2 226	2300
01 0 03 000	Lübeck, Hansestadt	214,16	217 500	1 016	2400
01 0 04 000	Neumünster, Stadt	71,56	81 810	1 143	2350
01 0 51	Dithmarschen				
	Sitz-Heide, Stadt				
01 0 51 001	Albersdorf	17,12	3 440	201	2243
01 0 51 002	Arkebek	6,92	206	30	2243
01 0 51 003	Averlak	9,06	640	71	2226
01 0 51 004	Bargenstedt	11,91	893	75	2223
01 0 51 005	Barkenholm	5,09	194	38	2241
01 0 51 006	Barlt	22,88	837	37	2221
01 0 51 008	Bergewöhrden	2,64	33	13	2246
01 0 51 010	Brickeln	6,07	155	26	2224
01 0 51 011	Brunsbüttel, Stadt	65,24	13 702	210	2212
01 0 51 012	Buchholz	14,54	940	65	2224
01 0 51 013	Büsum	8,18	4 764	582	2242
01 0 51 014	Büsumer Deichhausen	2,87	311	108	2242
01 0 51 015	Bunsoh	11,70	778	66	2243
01 0 51 016	Burg (Dithmarschen)	11,23	4 187	373	2224
01 0 51 017	Busenwurth	10,08	303	30	2221
01 0 51 019	Dellstedt	21,74	800	37	2241
01 0 51 020	Delve	15,85	727	46	2241
01 0 51 021	Diekhusen-Fahrstedt	7,61	601	79	2222
01 0 51 022	Dingen	7,02	644	92	2226
01 0 51 023	Dörpling	7,79	590	76	2241
01 0 51 024	Eddelak	9,22	1 443	157	2226
01 0 51 026	Eggstedt	12,79	742	58	2221
01 0 51 027	Elpersbüttel	23,71	723	30	2223
01 0 51 028	Epenwörden	13,53	629	46	2223
01 0 51 030	Fedderingen	9,69	235	24	2246
01 0 51 032	Frestedt	10,32	339	33	2227
01 0 51 033	Friedrichsgabekoog	7,42	102	14	2244
01 0 51 034	Friedrichskoog	53,97	2 429	45	2228
01 0 51 035	Gaushorn	6,45	186	29	2241
01 0 51 036	Glüsing	4,69	103	22	2246
01 0 51 037	Großenrade	10,38	444	43	2224
01 0 51 038	Groven	7,92	136	17	2247
01 0 51 039	Gudendorf	6,02	386	64	2221
01 0 51 040	Hägen	2,86	49	17	2246
01 0 51 043	Hedwigenkoog	16,37	271	17	2242
01 0 51 044	Heide, Stadt	31,92	20 721	649	2240
01 0 51 045	Hellschen-Heringsand-Unterschaar	7,02	151	22	2244
01 0 51 046	Heise	11,46	872	76	2222
01 0 51 047	Hemme	16,53	508	31	2241
01 0 51 048	Hemmingstedt	16,02	2 893	181	2248
01 0 51 049	Hennstedt	21,93	1 786	81	2246
01 0 51 050	Hillgroven	3,60	91	25	2244
01 0 51 051	Hochdonn	5,45	1 214	223	2224
01 0 51 052	Hövede	2,93	62	21	2245
01 0 51 053	Hollingstedt	9,72	358	37	2241
01 0 51 054	Immenstedt	3,09	94	30	2243
01 0 51 057	Kaiser-Wilhelm-Koog	13,06	344	26	2222
01 0 51 058	Karolinenkoog	17,49	136	8	2247
01 0 51 060	Kleve	12,82	439	34	2241
01 0 51 061	Krempel	4,83	590	122	2247
01 0 51 062	Kronprinzenkoog	28,85	1 022	35	2222
01 0 51 063	Krumstedt	15,89	532	33	2227
01 0 51 064	Kuden	11,36	610	54	2224
01 0 51 065	Lehe	18,69	1 028	55	2247
01 0 51 067	Lieth	4,65	316	68	2248
01 0 51 068	Linden	11,59	777	67	2241
01 0 51 069	Lohe-Rickelshof	5,39	1 783	331	2240
01 0 51 071	Lunden	4,64	1 949	420	2247

3 Gemeinden in systematischer Ordnung mit Schlüsselnummer, Fläche, Bevölkerung,
Bevölkerungsdichte und Postleitzahl am 31.12.1992

Schlüssel- nummer	Land, Reg.-Bezirk, Kreis, Gemeinde	Fläche km 2	Bevölkerung	Ein- wohner je km 2	Post- leit- zahl-
01 0 51 072	Marne, Stadt	4,91	5 964	1 215	2222
01 0 51 073	Marnerdeich	1,31	344	263	2222
01 0 51 074	Meldorf, Stadt	17,83	7 297	409	2223
01 0 51 075	Neuenkirchen	25,14	924	37	2241
01 0 51 076	Neufeld	10,44	676	65	2221
01 0 51 077	Neufelderkoog	9,76	166	17	2221
01 0 51 078	Nindorf	8,72	1 018	117	2223
01 0 51 079	Norddeich	6,90	377	55	2244
01 0 51 080	Norderheistedt	4,33	126	29	2246
01 0 51 081	Norderwörden	18,51	303	16	2240
01 0 51 082	Nordhastedt	26,55	2 341	88	2249
01 0 51 083	Odderade	11,28	295	26	2249
01 0 51 084	Oesterdeichstrich	4,64	237	51	2242
01 0 51 085	Offenbüttel	14,25	291	20	2243
01 0 51 086	Osterrade	17,09	499	29	2243
01 0 51 087	Ostrohe	6,71	840	125	2240
01 0 51 088	Pahlen	10,82	1 045	97	2241
01 0 51 089	Quickborn	6,95	181	26	2224
01 0 51 090	Ramhusen	4,80	165	34	2226
01 0 51 092	Rehm-Flehe-Bargen	14,66	557	38	2241
01 0 51 093	Reinsbüttel	6,83	386	57	2244
01 0 51 096	Sankt Annen	15,09	328	22	2241
01 0 51 097	Sankt Michaelisdonn	23,07	3 636	158	2220
01 0 51 098	Sarzbüttel	13,34	607	46	2249
01 0 51 099	Schafstedt	18,18	1 183	65	2225
01 0 51 100	Schalholz	12,50	504	40	2245
01 0 51 102	Schlichting	12,50	259	21	2241
01 0 51 103	Schmedeswurth	5,92	224	38	2221
01 0 51 104	Schrum	5,00	78	16	2241
01 0 51 105	Schülz	9,27	472	51	2244
01 0 51 107	Stelle-Wittenwurth	10,70	426	40	2241
01 0 51 108	Strübbel	4,40	87	20	2241
01 0 51 109	Süderdeich	6,64	498	75	2244
01 0 51 110	Süderhastedt	15,76	778	49	2227
01 0 51 111	Süderheistedt	5,56	467	84	2246
01 0 51 113	Wörden	21,60	1 173	54	2241
01 0 51 114	Tellingstedt	21,10	2 291	109	2245
01 0 51 117	Tielenhemme	12,71	156	12	2241
01 0 51 118	Trennewurth	7,80	318	41	2220
01 0 51 119	Volsemenhusen	16,78	388	23	2220
01 0 51 120	Wallen	1,86	26	14	2241
01 0 51 121	Warwerort	2,20	215	98	2242
01 0 51 122	Weddingstedt	17,91	1 990	111	2241
01 0 51 125	Welmbüttel	7,60	392	52	2241
01 0 51 126	Wennbüttel	4,54	73	16	2243
01 0 51 127	Wesselburen, Stadt	5,14	3 246	632	2244
01 0 51 128	Wesselburener Deichhausen	5,07	130	26	2244
01 0 51 129	Wesselburenerkoog	21,87	237	11	2244
01 0 51 130	Wesseln	3,76	1 205	320	2240
01 0 51 131	Westerborstel	4,12	89	22	2245
01 0 51 132	Westerdeichstrich	7,48	877	117	2242
01 0 51 133	Wiemerstedt	5,08	162	32	2241
01 0 51 134	Windbergen	17,29	705	41	2221
01 0 51 135	Wolmersdorf	6,10	293	48	2223
01 0 51 136	Wrohm	11,44	704	62	2241
01 0 51 137	Nordermeidorf	23,39	632	27	2223
01 0 51 138	Tensbüttel-Röst	19,39	555	29	2243
01 0 51 139	Süderdorf	16,21	373	23	2245
01 0 51 140	Oesterwurth	14,19	297	21	2244
01 0 51	zusammen ...	1 404,80	131 344	93	X
01 0 53	Herzogtum Lauenburg				
	Sitz: Ratzeburg, Stadt				
01 0 53 001	Albsfelde	4,18	62	15	2418
01 0 53 002	Alt Mölln	6,44	788	122	2411
01 0 53 003	Aumühle	3,47	3 343	963	2055
01 0 53 004	Bäk	4,30	714	166	2418
01 0 53 005	Bälau	6,50	220	34	2413
01 0 53 006	Basedow	7,47	472	63	2059
01 0 53 007	Basthorst	10,82	375	35	2053

3 Gemeinden in systematischer Ordnung mit Schlüsselnummer, Fläche, Bevölkerung,
Bevölkerungsdichte und Postleitzahl am 31.12.1992

Schlüssel- nummer	Land, Reg.-Bezirk, Kreis, Gemeinde	Fläche km ²	Bevölkerung	Ein- wohner je km ²	Post- leitzahl
01 0 53 008	Behlendorf	10,26	342	33	2419
01 0 53 009	Berkenthin	10,22	1 500	147	2419
01 0 53 010	Besenthal	12,65	83	7	2411
01 0 53 011	Bliestorf	10,35	499	48	2061
01 0 53 012	Börnsen	8,42	3 222	383	2050
01 0 53 013	Borstorf	8,64	261	30	2411
01 0 53 014	Breitenfelde	12,54	1 643	131	2413
01 0 53 015	Bröthen	10,69	210	20	2059
01 0 53 016	Brunsmark	4,29	104	24	2411
01 0 53 017	Brunstorf	13,76	434	32	2051
01 0 53 018	Buchholz	2,93	225	77	2419
01 0 53 019	Buchhorst	5,18	180	35	2058
01 0 53 020	Buchen	16,85	5 217	310	2059
01 0 53 021	Dahmker	2,04	110	54	2071
01 0 53 022	Dalldorf	6,05	281	46	2059
01 0 53 023	Dassendorf	7,95	2 701	340	2055
01 0 53 024	Düchelsdorf	3,01	150	50	2061
01 0 53 025	Duvensee	12,40	461	37	2411
01 0 53 026	Einhaus	2,53	336	133	2419
01 0 53 027	Elmenhorst	12,99	718	55	2053
01 0 53 028	Escheburg	8,91	1 622	182	2050
01 0 53 029	Fitzen	9,11	286	31	2059
01 0 53 030	Fredeburg	10,09	45	4	2418
01 0 53 031	Fuhlenhagen	5,74	277	48	2053
01 0 53 032	Geesthacht, Stadt	33,19	27 254	821	2054
01 0 53 033	Giesensdorf	2,73	96	35	2418
01 0 53 034	Göldenitz	5,18	175	34	2419
01 0 53 035	Göttin	5,21	55	11	2059
01 0 53 036	Grabau	4,10	249	61	2053
01 0 53 037	Grambek	12,66	346	27	2411
01 0 53 038	Grinow	2,74	273	100	2061
01 0 53 039	Groß Boden	2,70	207	77	2061
01 0 53 040	Groß Disnack	5,99	85	14	2419
01 0 53 041	Groß Grönau	4,90	3 745	764	2401
01 0 53 042	Groß Pampau	4,31	116	27	2053
01 0 53 043	Groß Sarau	16,93	798	47	2401
01 0 53 044	Groß Schenkenberg	6,52	477	73	2061
01 0 53 045	Grove	5,28	227	43	2053
01 0 53 046	Gudow	42,26	1 457	34	2411
01 0 53 047	Gülzow	17,07	1 045	61	2059
01 0 53 048	Güster	7,78	822	106	2059
01 0 53 049	Hamfelde	3,47	494	142	2071
01 0 53 050	Hamwarde	6,68	719	108	2054
01 0 53 051	Harmsdorf	3,57	274	77	2419
01 0 53 052	Havekost	5,91	122	21	2053
01 0 53 053	Hohenhorn	6,93	415	60	2051
01 0 53 054	Hollenbek	7,22	401	56	2411
01 0 53 056	Hornbek	5,89	166	28	2059
01 0 53 057	Horst	11,93	251	21	2411
01 0 53 058	Juliusburg	6,04	200	33	2059
01 0 53 059	Kankelau	4,21	202	48	2059
01 0 53 060	Kasseburg	7,89	511	65	2071
01 0 53 061	Kastorf	6,90	679	98	2061
01 0 53 062	Kittlitz	17,68	275	16	2419
01 0 53 064	Klein Pampau	4,17	607	146	2059
01 0 53 066	Klein Zecher	9,11	215	24	2411
01 0 53 067	Klempau	10,23	550	54	2401
01 0 53 068	Klinkrade	7,40	459	62	2411
01 0 53 069	Koberg	11,98	544	45	2411
01 0 53 070	Köthel	1,52	210	138	2071
01 0 53 071	Kollow	8,21	614	75	2051
01 0 53 072	Kröppelshagen-Fahrendorf	8,37	932	111	2051
01 0 53 073	Krüzen	8,25	276	33	2059
01 0 53 074	Krukow	7,94	173	22	2059
01 0 53 075	Krummesse	3,41	1 442	423	2401
01 0 53 076	Kuddewörde	7,34	1 214	165	2071
01 0 53 077	Kühsen	7,28	374	51	2411
01 0 53 078	Kulpin	6,07	229	38	2419
01 0 53 079	Labenz	5,75	556	97	2411
01 0 53 080	Langenlehsten	23,37	109	5	2059
01 0 53 081	Lankau	19,12	453	24	2411
01 0 53 082	Lanze	9,05	243	27	2059
01 0 53 083	Lauenburg/ Elbe, Stadt	9,55	11 505	1 205	2058

3 Gemeinden in systematischer Ordnung mit Schlüsselnummer, Fläche, Bevölkerung, Bevölkerungsdichte und Postleitzahl am 31.12.1992

Schlüssel- nummer	Land, Reg.-Bezirk, Kreis, Gemeinde	Fläche km 2	Bevölkerung	Ein- wohner je km 2	Post- leit- zahl-
01 0 53 084	Lehmrade	11,40	386	34	2411
01 0 53 085	Linau	9,66	964	100	2071
01 0 53 086	Lüchow	4,61	202	44	2411
01 0 53 087	Lüttau	11,24	601	53	2059
01 0 53 088	Mechow	4,43	92	21	2418
01 0 53 089	Möhnsen	7,48	469	63	2053
01 0 53 090	Mölln, Stadt	25,05	17 672	705	2410
01 0 53 091	Mühlenrade	3,74	170	45	2053
01 0 53 092	Müssen	11,46	893	78	2059
01 0 53 093	Mustin	11,94	630	53	2419
01 0 53 094	Niendorf bei Berkenthin	3,99	136	34	2419
01 0 53 095	Niendorf/ Stecknitz	8,41	503	60	2411
01 0 53 096	Nusse	6,22	873	140	2412
01 0 53 097	Panten	13,83	593	43	2412
01 0 53 098	Pogeez	4,51	391	87	2419
01 0 53 099	Poggensee	5,44	304	56	2412
01 0 53 100	Ratzeburg, Stadt	30,29	12 311	406	2418
01 0 53 101	Ritzerau	11,11	248	22	2412
01 0 53 102	Römnitz	5,15	55	11	2418
01 0 53 103	Rondeshagen	9,51	724	76	2419
01 0 53 104	Roseburg	16,23	445	27	2059
01 0 53 105	Sachsenwald (Forstgutsbez.), gemfr. Geb. 1)	58,49	-	-	2055
01 0 53 106	Sahms	5,95	283	48	2053
01 0 53 107	Salem	25,11	520	21	2419
01 0 53 108	Sandesneben	6,13	1 109	181	2411
01 0 53 109	Schiphorst	8,15	424	52	2061
01 0 53 110	Schmilau	11,55	581	50	2419
01 0 53 111	Schnakenbek	13,02	849	65	2058
01 0 53 112	Schönberg	14,78	1 031	70	2071
01 0 53 113	Schretstaken	8,47	478	56	2053
01 0 53 114	Schürensöhlen	2,75	173	63	2061
01 0 53 115	Schulendorf	11,39	392	34	2059
01 0 53 116	Schwarzenbek, Stadt	11,56	11 662	1 009	2053
01 0 53 117	Seedorf	27,89	519	19	2411
01 0 53 118	Siebenbäumen	8,82	531	60	2061
01 0 53 119	Siebeneichen	4,68	260	56	2059
01 0 53 120	Sierksrade	4,00	320	80	2061
01 0 53 121	Sirksfelde	8,63	250	29	2411
01 0 53 122	Steinhorst	16,37	488	30	2061
01 0 53 123	Sterley	21,39	814	38	2411
01 0 53 124	Stubben	5,24	336	64	2061
01 0 53 125	Talkau	4,88	463	95	2053
01 0 53 126	Tramm	6,75	282	42	2059
01 0 53 127	Walksfelde	3,51	153	44	2412
01 0 53 128	Wangelau	6,52	231	35	2059
01 0 53 129	Wentorf bei Hamburg	6,87	8 890	1 294	2057
01 0 53 130	Wentorf (Amt Sandesneben)	4,99	498	100	2411
01 0 53 131	Wiershop	5,15	151	29	2054
01 0 53 132	Witzeze	10,46	786	75	2059
01 0 53 133	Wohltorf	5,97	2 415	405	2055
01 0 53 134	Woltersdorf	7,90	255	32	2059
01 0 53 135	Worth	6,07	195	32	2054
01 0 53 136	Ziethen	11,16	855	77	2419
01 0 53	zusammen ...	1 263,07	164 578	130	X
01 0 54	Nordfriesland				
	Sitz: Husum, Stadt				
01 0 54 001	Achtrup	29,83	1 366	46	2262
01 0 54 002	Ahrenshöft	8,65	415	48	2251
01 0 54 003	Ahrenviöl	10,11	471	47	2251
01 0 54 004	Ahrenviölfeld	7,29	237	33	2251
01 0 54 005	Alkersum	9,07	389	43	2270
01 0 54 006	Almdorf	5,70	443	78	2257
01 0 54 007	Arlewatt	5,68	288	51	2251
01 0 54 008	Augustenkoog	8,40	47	6	2251
01 0 54 009	Aventoft	14,47	547	38	2268
01 0 54 010	Bargum	17,29	605	35	2255
01 0 54 011	Behrendorf	15,29	480	31	2251
01 0 54 012	Bohmstedt	13,38	686	51	2251
01 0 54 013	Bondelum	9,18	202	22	2251

1) Die bewohnten Teile gehören als Exklaven zur Gemeinde Aumühle

3. Gemeinden in systematischer Ordnung mit Schlüsselnummer, Fläche, Bevölkerung,
Bevölkerungsdichte und Postleitzahl am 31.12.1992

Schlüssel- nummer	Land, Reg.-Bezirk, Kreis, Gemeinde	Fläche km ²	Bevölkerung	Ein- wohner je km ²	Post- leitzahl
01 0 54 014	Bordelum	34,71	1 804	52	2251
01 0 54 015	Borgsum	5,51	278	50	2270
01 0 54 016	Bosbüll	6,33	180	28	2260
01 0 54 017	Braderup	13,35	660	49	2264
01 0 54 018	Bramstedtlund	13,85	235	17	2265
01 0 54 019	Bredstedt, Stadt	9,92	4 800	484	2257
01 0 54 020	Brekum	10,06	1 808	180	2257
01 0 54 022	Dagebüll	36,04	1 043	29	2260
01 0 54 023	Drage	16,42	506	31	2251
01 0 54 024	Dreisdorf	17,70	1 064	60	2251
01 0 54 025	Dunsum	2,72	82	30	2270
01 0 54 026	Elisabeth-Sophien-Koog	5,19	47	9	2251
01 0 54 027	Ellhöft	7,82	138	18	2264
01 0 54 032	Fresendelf	2,60	89	34	2251
01 0 54 033	Friedrichstadt, Stadt	3,99	2 603	652	2254
01 0 54 034	Friedrich-Wilhelm-Lübke-Koog	13,49	189	14	2266
01 0 54 035	Garding, Kirchspiel	14,86	258	17	2256
01 0 54 036	Garding, Stadt	3,08	2 529	821	2256
01 0 54 037	Goldbek	10,18	283	28	2251
01 0 54 038	Goldelund	12,02	331	28	2251
01 0 54 039	Gröde	2,78	14	5	2251
01 0 54 040	Grothusenkoog	3,27	19	6	2256
01 0 54 041	Haselund	12,79	719	56	2251
01 0 54 042	Hattstedt	7,00	1 935	276	2251
01 0 54 043	Hattstedtermarsch	22,86	334	15	2251
01 0 54 045	Högel	16,28	371	23	2251
01 0 54 046	Hörnum (Sylt)	7,13	983	138	2284
01 0 54 048	Holm	4,00	83	21	2264
01 0 54 050	Hooge	5,92	120	20	2251
01 0 54 052	Horstedt	11,69	594	51	2251
01 0 54 054	Hude	3,55	213	60	2251
01 0 54 055	Humptrup	16,99	668	39	2264
01 0 54 056	Husum, Stadt	17,59	21 022	1 195	2250
01 0 54 057	Immenstedt	14,61	555	38	2251
01 0 54 059	Joldelund	19,12	619	32	2251
01 0 54 061	Kampen (Sylt)	8,69	632	73	2285
01 0 54 062	Karlum	14,53	222	15	2265
01 0 54 063	Katharinenheerd	8,40	170	20	2256
01 0 54 065	Klanxbüll	10,63	791	74	2266
01 0 54 068	Klaxbüll	17,44	865	50	2260
01 0 54 070	Koldenbüttel	25,82	708	27	2254
01 0 54 071	Kolkerheide	2,10	71	34	2251
01 0 54 072	Kotzenbüll	7,76	239	31	2253
01 0 54 073	Ladelund	24,09	1 191	49	2265
01 0 54 074	Langeneß	11,57	137	12	2251
01 0 54 075	Langenhorn	47,40	2 747	58	2255
01 0 54 076	Leck	29,76	7 123	239	2262
01 0 54 077	Lexgaard	5,24	55	10	2264
01 0 54 078	List	19,21	2 608	136	2282
01 0 54 079	Löwenstedt	19,62	636	32	2251
01 0 54 080	Lütjenholm	10,71	267	25	2255
01 0 54 083	Midlum	8,50	337	40	2270
01 0 54 084	Mildstedt	8,71	2 633	302	2251
01 0 54 085	Nebel	11,96	1 002	84	2278
01 0 54 086	Neukirchen	31,58	1 286	41	2268
01 0 54 087	Nieblum	7,86	711	90	2270
01 0 54 088	Niebüll, Stadt	30,60	7 069	231	2260
01 0 54 089	Norddorf	5,90	632	107	2278
01 0 54 090	Norderfriedrichskoog	5,31	45	8	2251
01 0 54 091	Nordstrand	45,25	2 423	54	2251
01 0 54 092	Norstedt	13,47	397	29	2251
01 0 54 093	Ockholm	18,06	395	22	2255
01 0 54 094	Oevenum	10,88	446	41	2270
01 0 54 095	Oldenswort	45,83	1 232	27	2251
01 0 54 096	Oldersbek	10,82	510	47	2251
01 0 54 097	Olderup	9,95	346	35	2251
01 0 54 098	Oldsum	13,30	489	37	2270
01 0 54 099	Ostenfeld (Husum)	27,67	1 236	45	2251
01 0 54 100	Osterhever	10,03	227	23	2251
01 0 54 101	Oster-Ohrstedt	11,29	555	49	2251
01 0 54 103	Pellworm	37,40	1 119	30	2251
01 0 54 104	Poppenbüll	15,50	235	15	2251
01 0 54 105	Ramstedt	5,42	367	68	2251

3 Gemeinden in systematischer Ordnung mit Schlüsselnummer, Fläche, Bevölkerung, Bevölkerungsdichte und Postleitzahl am 31.12.1992

Schlüssel- nummer	Land, Reg.-Bezirk, Kreis, Gemeinde	Fläche km 2	Bevölkerung	Ein- wohner je km 2	Post- leit- zahl-
01 0 54 106	Rantrum	13,73	1 264	92	2251
01 0 54 107	Rantum (Sylt)	9,38	492	52	2280
01 0 54 108	Reußenköge	36,55	372	10	2257
01 0 54 109	Risum-Lindholm	36,06	3 167	88	2263
01 0 54 110	Rodenäs	19,84	433	22	2266
01 0 54 113	Sankt Peter-Örding	28,25	4 030	143	2252
01 0 54 115	Schobüll	7,60	1 691	223	2251
01 0 54 116	Schwabstedt	19,65	1 213	62	2251
01 0 54 118	Schwesing	15,63	754	48	2250
01 0 54 119	Seeth	13,57	666	49	2251
01 0 54 120	Simonsberg	17,09	758	44	2250
01 0 54 121	Sönnebüll	4,12	179	43	2257
01 0 54 123	Sollwitt	10,95	300	27	2251
01 0 54 124	Sprakebüll	11,37	221	19	2262
01 0 54 125	Stadum	19,85	1 007	51	2262
01 0 54 126	Stedesand	15,19	752	50	2263
01 0 54 128	Struckum	8,92	835	94	2257
01 0 54 129	Süderende	2,59	179	69	2270
01 0 54 130	Süderhöft	2,60	19	7	2251
01 0 54 131	Süderlügum	26,59	1 861	70	2264
01 0 54 132	Südermarsch	30,66	135	4	2250
01 0 54 133	Sylt-Ost	37,97	5 419	143	2280
01 0 54 134	Tating	29,53	1 027	35	2251
01 0 54 135	Tetenbüll	36,48	674	18	2251
01 0 54 136	Tinningstedt	8,91	209	23	2262
01 0 54 138	Tönning, Stadt	43,14	4 948	115	2253
01 0 54 140	Tümlauer Koog	6,20	123	20	2251
01 0 54 141	Uelvesbüll	10,23	296	29	2251
01 0 54 142	Uphusum	7,06	375	53	2264
01 0 54 143	Utersum	5,29	448	85	2270
01 0 54 144	Viöl	18,95	1 225	65	2251
01 0 54 145	Vollerwiek	4,63	205	44	2256
01 0 54 146	Vollstedt	6,18	115	19	2257
01 0 54 148	Welt	8,18	194	24	2256
01 0 54 149	Wenningstedt (Sylt)	6,36	1 557	245	2283
01 0 54 150	Westerhever	12,93	131	10	2251
01 0 54 151	Westerland, Stadt	10,46	9 512	909	2280
01 0 54 152	Wester-Ohrstedt	18,54	908	49	2251
01 0 54 154	Westre	19,13	386	20	2265
01 0 54 156	Winnert	18,87	655	35	2251
01 0 54 157	Wisch	3,05	100	33	2251
01 0 54 158	Witsum	1,59	53	33	2270
01 0 54 159	Wittbek	19,91	728	37	2251
01 0 54 160	Wittdün	2,59	678	262	2278
01 0 54 161	Witzwort	28,14	922	33	2251
01 0 54 162	Wobbenbüll	1,69	438	259	2251
01 0 54 163	Wrixum	7,55	510	68	2270
01 0 54 164	Wyk auf Föhr, Stadt	8,00	4 651	581	2270
01 0 54 165	Galmsbüll	49,05	664	14	2260
01 0 54 166	Emmelsbüll-Horsbüll	35,73	1 074	30	2266
01 0 54 167	Enge-Sande	24,81	1 028	41	2262
01 0 54	zusammen ...	2 049,36	155 087	76	X
01 0 55	Ostholstein				
	Sitz: Eutin, Stadt				
01 0 55 001	Ahrensböök	95,38	7 364	77	2405
01 0 55 002	Altenkrempe	36,64	1 045	29	2430
01 0 55 004	Bad Schwartau, Stadt	18,40	20 162	1 096	2407
01 0 55 005	Bannesdorf auf Fehmarn	60,29	2 273	38	2448
01 0 55 006	Beschendorf	8,54	493	58	2432
01 0 55 007	Bosau	64,25	3 069	48	2422
01 0 55 008	Burg auf Fehmarn, Stadt	14,48	5 741	396	2448
01 0 55 010	Dahme	9,08	1 187	131	2435
01 0 55 011	Damlos	9,35	514	55	2432
01 0 55 012	Eutin, Stadt	41,39	17 010	411	2420
01 0 55 014	Göhl	21,19	943	45	2440
01 0 55 015	Gremersdorf	45,79	1 432	31	2440
01 0 55 016	Grömitz	51,00	7 221	142	2433
01 0 55 017	Großenbrode	21,05	1 913	91	2443
01 0 55 018	Grube	20,20	999	49	2434

2. Gemeinden in systematischer Ordnung mit Schlüsselnummer, Fläche, Bevölkerung,
Bevölkerungsdichte und Postleitzahl am 31.12.1992

Schlüssel- nummer	Land, Reg.-Bezirk, Kreis, Gemeinde	Fläche km ²	Bevölkerung	Ein- wohner je km ²	Post- leitzahl
01 0 55 020	Harmsdorf	17,82	715	40	2432
01 0 55 021	Heiligenhafen, Stadt	18,21	9 040	496	2447
01 0 55 022	Heringsdorf	29,42	1 039	35	2444
01 0 55 023	Kabelhorst	5,74	421	73	2432
01 0 55 024	Kasseedorf	33,77	1 327	39	2423
01 0 55 025	Kellenhusen (Ostsee)	8,23	1 036	126	2436
01 0 55 026	Landkirchen auf Fehmarn	52,14	2 147	41	2448
01 0 55 027	Lensahn	27,70	4 415	159	2432
01 0 55 028	Malente	69,06	10 317	149	2427
01 0 55 029	Manhagen	9,63	389	40	2432
01 0 55 031	Neukirchen	28,49	1 046	37	2442
01 0 55 032	Neustadt in Holstein, Stadt	19,74	15 244	772	2430
01 0 55 033	Oldenburg in Holstein, Stadt	39,65	9 849	248	2440
01 0 55 035	Ratekau	59,60	14 557	244	2401
01 0 55 036	Riepsdorf	25,81	964	37	2432
01 0 55 037	Schashagen	41,46	2 179	53	2430
01 0 55 038	Schönwalde am Bungsberg	39,06	2 282	58	2437
01 0 55 039	Sierksdorf	19,50	1 478	76	2430
01 0 55 040	Stockelsdorf	56,69	15 526	274	2406
01 0 55 041	Süsel	75,31	4 537	60	2420
01 0 55 042	Timmendorfer Strand	20,09	8 787	437	2408
01 0 55 043	Wangels	67,12	2 248	33	2440
01 0 55 044	Scharbeutz	51,76	10 628	205	2409
01 0 55 045	Westfehmarn	58,54	1 830	31	2448
01 0 55	zusammen	1 391,57	193 367	139	X
01 0 56	Pinneberg				
	Sitz: Pinneberg, Stadt				
01 0 56 001	Appen	20,29	4 710	232	2081
01 0 56 002	Barmstedt, Stadt	17,16	9 011	525	2202
01 0 56 003	Bevern	8,04	453	56	2201
01 0 56 004	Bilsen	6,20	718	116	2081
01 0 56 005	Bonningstedt	12,05	3 437	285	2087
01 0 56 006	Bokel	16,02	474	30	2205
01 0 56 008	Bokholt-Hannedder	8,56	1 233	144	2200
01 0 56 009	Borstel-Hohenraden	14,88	1 812	122	2081
01 0 56 010	Brande-Hörnerkirchen	13,14	1 088	83	2205
01 0 56 011	Bullenkuhlen	3,94	293	74	2202
01 0 56 013	Ellerbek	9,11	4 223	464	2087
01 0 56 014	Ellerhoop	10,80	1 169	108	2201
01 0 56 015	Elmshorn, Stadt	19,64	45 183	2 301	2200
01 0 56 016	Groß Nordende	5,64	443	79	2082
01 0 56 017	Groß Offenseth-Aspern	10,56	287	27	2202
01 0 56 018	Halstenbek	12,58	15 550	1 236	2083
01 0 56 019	Haselau	18,99	988	52	2081
01 0 56 020	Haseldorf	18,08	1 474	82	2081
01 0 56 021	Hasloh	11,07	3 125	282	2087
01 0 56 022	Heede	15,48	612	40	2202
01 0 56 023	Heidgraben	5,37	1 932	360	2082
01 0 56 024	Heist	9,96	2 174	218	2081
01 0 56 025	Helgoland	2,13	1 738	816	2192
01 0 56 026	Hemdingen	16,42	1 376	84	2081
01 0 56 027	Hetlingen	23,97	1 132	47	2081
01 0 56 028	Holm	16,04	2 530	158	2081
01 0 56 029	Klein Nordende	10,95	2 615	239	2200
01 0 56 030	Klein Offenseth-Spannseshoop	16,92	2 163	128	2206
01 0 56 031	Kölln-Reisiek	6,80	2 203	324	2200
01 0 56 032	Kummerfeld	6,50	1 730	266	2081
01 0 56 033	Seester	11,91	871	73	2201
01 0 56 034	Langeln	10,28	501	49	2081
01 0 56 035	Lutzhorn	21,71	647	30	2202
01 0 56 036	Moorrege	10,77	3 689	343	2082
01 0 56 037	Neuendeich	8,54	429	50	2082
01 0 56 038	Osterhorn	6,38	332	52	2205
01 0 56 039	Pinneberg, Stadt	21,54	38 388	1 782	2080
01 0 56 040	Prisdorf	5,22	1 848	354	2081
01 0 56 041	Quickborn, Stadt	43,21	18 790	435	2085
01 0 56 042	Raa-Besenbek	12,98	501	39	2200
01 0 56 043	Rellingen	13,19	13 853	1 050	2084
01 0 56 044	Schenefeld, Stadt	9,99	15 591	1 561	2000

3 Gemeinden in systematischer Ordnung mit Schlüsselnummer, Fläche, Bevölkerung,
Bevölkerungsdichte und Postleitzahl am 31.12.1992

Schlüssel- nummer	Land, Reg.-Bezirk, Kreis, Gemeinde	Fläche km 2	Bevölkerung	Ein- wohner je km 2	Post- leitz- zahl
01 0 56 045	Seestermühe	23,35	802	34	2201
01 0 56 046	Seeth-Ekholz	8,11	645	80	2200
01 0 56 047	Tangstedt	12,52	1 799	144	2081
01 0 56 048	Tornesch	20,96	11 180	533	2082
01 0 56 049	Uetersen, Stadt	11,07	17 942	1 621	2082
01 0 56 050	Wedel (Holstein), Stadt	33,82	31 496	931	2000
01 0 56 051	Westerhorn	9,36	1 015	108	2205
01 0 56	zusammen ...	662,20	276 195	417	X
01 0 57	Plön				
	Sitz: Plön, Stadt				
01 0 57 001	Ascheberg (Holstein)	20,95	2 530	121	2323
01 0 57 002	Barmissen	5,15	180	35	2315
01 0 57 003	Barsbek	8,73	595	68	2306
01 0 57 004	Behrendsdorf (Ostsee)	20,83	559	27	2322
01 0 57 005	Belau	14,88	362	24	2355
01 0 57 006	Bendfeld	4,41	200	45	2306
01 0 57 007	Blekendorf	38,32	1 699	44	2324
01 0 57 008	Bönebüttel	20,40	1 622	80	2351
01 0 57 009	Bösdorf	21,08	1 426	68	2320
01 0 57 010	Boksee	5,52	427	77	2302
01 0 57 011	Bothkamp	13,80	269	19	2309
01 0 57 012	Brodersdorf	3,63	267	74	2304
01 0 57 013	Dannau	9,12	468	51	2325
01 0 57 015	Dersau	7,49	785	105	2323
01 0 57 016	Dobersdorf	21,91	1 114	51	2314
01 0 57 017	Dörnick	4,30	334	78	2323
01 0 57 018	Fahren	3,60	124	34	2316
01 0 57 020	Fiefbergen	5,80	402	69	2306
01 0 57 021	Giekau	32,80	1 033	31	2322
01 0 57 022	Grebin	24,14	1 031	43	2325
01 0 57 023	Großbarkau	2,93	184	63	2315
01 0 57 024	Großharrie	13,16	436	33	2351
01 0 57 025	Heikendorf	14,76	7 710	522	2305
01 0 57 026	Heimstorf	12,73	296	23	2322
01 0 57 027	Högsdorf	10,92	365	33	2324
01 0 57 028	Höndorf	5,63	312	55	2306
01 0 57 029	Hohenfelde	10,53	793	75	2318
01 0 57 030	Hohwacht (Ostsee)	8,75	862	99	2322
01 0 57 031	Honigsee	11,27	373	33	2308
01 0 57 032	Kalübbe	11,80	491	42	2323
01 0 57 033	Kirchbarkau	2,16	673	312	2315
01 0 57 034	Kirchnüchel	10,09	213	21	2427
01 0 57 035	Klamp	9,72	630	65	2322
01 0 57 036	Klausdorf	6,52	5 256	806	2300
01 0 57 037	Klein Barkau	4,19	218	52	2315
01 0 57 038	Kletkamp	11,52	137	12	2324
01 0 57 039	Köhn	13,16	705	54	2318
01 0 57 040	Krokau	4,43	323	73	2306
01 0 57 041	Krummbek	5,48	309	56	2306
01 0 57 042	Kühren	16,81	594	35	2308
01 0 57 043	Laboe	5,05	4 812	953	2304
01 0 57 044	Lammershagen	26,04	282	11	2319
01 0 57 045	Lebrade	18,59	558	30	2320
01 0 57 046	Lehmkuhlen	31,25	1 305	42	2308
01 0 57 047	Löptin	9,08	256	28	2309
01 0 57 048	Lütjenburg, Stadt	6,15	5 634	916	2322
01 0 57 049	Lutterbek	3,23	315	98	2304
01 0 57 050	Martensrade	19,53	694	36	2319
01 0 57 051	Mönkeberg	2,70	3 294	1 220	2312
01 0 57 052	Mucheln	14,28	520	36	2319
01 0 57 053	Nehnten	22,04	228	10	2323
01 0 57 054	Nettelsee	6,47	338	52	2309
01 0 57 055	Panker	22,70	1 224	54	2322
01 0 57 056	Passade	4,32	227	53	2316
01 0 57 057	Plön, Stadt	35,94	12 561	349	2320
01 0 57 058	Pohnsdorf	24,62	436	18	2308
01 0 57 059	Postfeld	8,33	390	47	2308
01 0 57 060	Prasdorf	4,77	374	78	2316
01 0 57 062	Preetz, Stadt	14,40	15 305	1 063	2308

4. Gemeinde in Systematischer Ordnung mit Schlüsselnummer, Fläche, Bevölkerung,
Bevölkerungsdichte und Postleitzahl am 31. 12. 1992

Schlüssel- nummer	Land, Reg.-Bezirk, Kreis, Gemeinde	Fläche km ²	Bevölkerung	Ein- wohner je km ²	Post- leitzahl-
01 0 57 063	Probsteierhagen	14,95	1 749	117	2316
01 0 57 064	Ralsdorf	11,29	7 127	631	2313
01 0 57 065	Rantzau	16,91	297	18	2325
01 0 57 066	Rastorf	20,02	816	41	2308
01 0 57 067	Rathjensdorf	12,58	495	39	2320
01 0 57 068	Rendswühren	19,59	689	35	2351
01 0 57 069	Ruhwinkel	13,13	895	68	2355
01 0 57 070	Schellhorn	10,54	1 513	144	2308
01 0 57 071	Schillsdorf	26,48	769	29	2351
01 0 57 072	Schlesen	7,99	435	54	2317
01 0 57 073	Schonberg (Holstein)	11,64	7 021	603	2306
01 0 57 074	Schönkirchen	16,02	5 989	374	2314
01 0 57 076	Schwartbuck	13,09	636	49	2318
01 0 57 077	Selent	4,26	1 211	284	2319
01 0 57 078	Stakendorf	7,96	420	53	2306
01 0 57 079	Stein	3,83	726	190	2304
01 0 57 080	Stolpe	23,21	1 152	50	2355
01 0 57 081	Stoltenberg	7,78	319	41	2317
01 0 57 082	Tröndel	7,58	348	46	2322
01 0 57 083	Tasdorf	5,12	375	73	2350
01 0 57 084	Wahlstorf	14,83	456	31	2308
01 0 57 085	Wankendorf	13,34	2 387	179	2355
01 0 57 086	Warnau	3,98	316	79	2309
01 0 57 087	Wendtorf	4,96	967	195	2304
01 0 57 088	Wisch	9,20	540	59	2306
01 0 57 089	Wittmoldt	5,71	201	35	2320
01 0 57 090	Fargau-Pratjau	23,53	622	26	2317
01 0 57	zusammen	1 082,43	123 531	114	X
01 0 58	Rendsburg-Eckernförde				
	Sitz Rendsburg, Stadt				
01 0 58 001	Achterwehr	15,68	802	51	2301
01 0 58 002	Anlefeld	4,18	160	38	2372
01 0 58 003	Alt Duvenstedt	21,15	1 480	70	2371
01 0 58 004	Altenhof	12,09	274	23	2330
01 0 58 005	Altenholz	19,51	9 372	480	2300
01 0 58 007	Arpsdorf	12,10	235	19	2351
01 0 58 008	Ascheffel	10,39	777	75	2331
01 0 58 009	Aukrug	49,89	3 191	64	2356
01 0 58 010	Bargstall	4,63	134	29	2377
01 0 58 011	Bargstedt	25,32	696	27	2371
01 0 58 012	Barkelsby	17,85	1 478	83	2331
01 0 58 013	Beidorf	12,00	340	28	2215
01 0 58 014	Bendorf	20,58	450	22	2215
01 0 58 015	Beringstedt	14,26	715	50	2211
01 0 58 016	Bissee	9,27	184	20	2352
01 0 58 017	Bistensee	5,87	247	42	2331
01 0 58 018	Blumenthal	7,80	612	78	2301
01 0 58 019	Bohnhusen	5,29	335	63	2302
01 0 58 021	Bokel	15,27	627	41	2371
01 0 58 022	Bordesholm	10,16	6 824	672	2352
01 0 58 023	Borgdorf-Seedorf	6,66	316	47	2353
01 0 58 024	Borgstedt	9,40	1 144	122	2371
01 0 58 025	Bornholt	10,97	198	18	2215
01 0 58 026	Bovenau	26,20	870	33	2371
01 0 58 027	Brammer	13,66	343	25	2371
01 0 58 028	Bredenbek	12,43	954	77	2371
01 0 58 029	Breinholz	18,49	1 292	70	2371
01 0 58 030	Brekendorf	20,48	829	40	2372
01 0 58 031	Brinjahe	4,62	139	30	2371
01 0 58 032	Brodersby	9,82	688	70	2343
01 0 58 033	Brügge	7,86	856	109	2352
01 0 58 034	Büdelisdorf	6,23	10 462	1 679	2370
01 0 58 035	Bünsdorf	13,24	510	39	2371
01 0 58 036	Christiansholm	8,39	248	30	2371
01 0 58 037	Danischenhagen	15,71	2 945	187	2307
01 0 58 038	Datgen	10,61	455	43	2353
01 0 58 039	Damendorf	7,48	378	51	2333
01 0 58 040	Damp	13,81	1 595	115	2335
01 0 58 042	Dörphof	15,02	692	46	2343

3 Gemeinden in systematischer Ordnung mit Schlüsselnummer, Fläche, Bevölkerung,
Bevölkerungsdichte und Postleitzahl am 31.12.1992

Schlüssel- nummer	Land, Reg.-Bezirk, Kreis, Gemeinde	Fläche km 2	Bevölkerung	Ein- wohner je km 2	Post- leit- zahl-
01 0 58 043	Eckernförde, Stadt	17,96	22 772	1 268	2330
01 0 58 044	Ehndorf	14,72	417	28	2351
01 0 58 045	Eisendorf	5,49	212	39	2353
01 0 58 046	Eilerdorf	10,20	406	40	2353
01 0 58 047	Eisdorf-Westermühlen	27,50	1 349	49	2371
01 0 58 048	Embühren	7,45	206	28	2371
01 0 58 049	Emkendorf	38,93	1 329	34	2371
01 0 58 050	Felde	13,87	1 741	126	2301
01 0 58 051	Felm	15,33	936	61	2301
01 0 58 052	Fleckeby	12,31	1 486	121	2334
01 0 58 053	Flintbek	17,56	6 728	383	2302
01 0 58 054	Fockbek	26,63	5 630	211	2374
01 0 58 055	Friedrichsgraben	5,38	49	9	2371
01 0 58 056	Friedrichsholm	7,13	377	53	2371
01 0 58 057	Gammelby	8,30	456	55	2330
01 0 58 058	Gettorf	9,19	5 515	600	2303
01 0 58 059	Gnutz	22,95	983	43	2351
01 0 58 061	Gökels	10,64	572	54	2215
01 0 58 062	Grael	6,08	216	36	2354
01 0 58 063	Grevenkrug	4,16	257	62	2301
01 0 58 064	Groß Buchwald	8,94	350	39	2352
01 0 58 065	Groß Vollstedt	9,04	699	77	2371
01 0 58 066	Groß Wittensee	23,61	983	42	2333
01 0 58 067	Güby	11,89	877	74	2334
01 0 58 068	Haale	13,03	485	37	2371
01 0 58 069	Haby	5,79	417	72	2333
01 0 58 070	Hamdorf	30,61	1 208	39	2371
01 0 58 071	Hamweddel	9,66	404	42	2371
01 0 58 072	Hanerau-Hademarschen	14,60	3 087	211	2215
01 0 58 073	Haßmoor	10,28	261	25	2373
01 0 58 074	Heinkenborstel	7,54	174	23	2354
01 0 58 075	Hörsten	8,82	94	11	2371
01 0 58 076	Hoffeld	6,62	143	22	2352
01 0 58 077	Hohenwestedt	17,83	4 525	254	2354
01 0 58 078	Hohn	31,94	1 949	61	2377
01 0 58 080	Holtsee	21,71	1 195	55	2331
01 0 58 081	Holzbunge	5,19	321	62	2333
01 0 58 082	Holzdorf	17,35	901	52	2331
01 0 58 083	Hütten	6,91	187	27	2331
01 0 58 084	Hummelfeld	7,98	246	31	2334
01 0 58 085	Jahrsdorf	8,77	233	27	2354
01 0 58 086	Jevenstedt	45,38	2 762	61	2375
01 0 58 087	Karby	2,06	614	298	2343
01 0 58 088	Klein Wittensee	4,31	212	49	2333
01 0 58 089	Königshügel	6,26	145	23	2371
01 0 58 090	Kosel	30,00	1 260	42	2332
01 0 58 091	Krogaspe	11,82	410	35	2351
01 0 58 092	Kronshagen	5,35	12 459	2 329	2300
01 0 58 093	Krummisch	13,91	598	43	2371
01 0 58 094	Langwedel	24,22	1 167	48	2351
01 0 58 096	Lindau	25,18	1 218	48	2301
01 0 58 097	Lohe-Fährden	16,03	720	45	2377
01 0 58 098	Loop	8,34	196	24	2351
01 0 58 099	Loose	13,12	788	60	2331
01 0 58 100	Lütjenwestedt	22,31	576	26	2211
01 0 58 101	Luhnstedt	15,34	379	25	2371
01 0 58 102	Goosefeld	9,80	675	69	2330
01 0 58 103	Meezen	8,60	320	37	2354
01 0 58 104	Melsdorf	5,86	1 264	216	2300
01 0 58 105	Mielkendorf	7,78	1 206	155	2301
01 0 58 106	Mörel	8,69	209	24	2354
01 0 58 107	Molfsee	7,17	5 227	729	2300
01 0 58 108	Mühbrook	5,30	466	88	2352
01 0 58 109	Negenharrie	12,43	324	26	2351
01 0 58 110	Neudorf-Bornstein	14,17	946	67	2303
01 0 58 111	Neu Duvenstedt	5,72	121	21	2371
01 0 58 112	Neuwittenbek	13,12	1 198	91	2303
01 0 58 113	Nienborstel	16,40	579	35	2371
01 0 58 115	Nindorf	14,04	537	38	2354
01 0 58 116	Noer	13,90	757	54	2303
01 0 58 117	Nortorf, Stadt	12,74	6 524	512	2353
01 0 58 118	Nübbel	14,02	1 332	95	2371
01 0 58 119	Oldenbüttel	7,98	258	32	2215

3. Gemeinden in systematischer Ordnung mit Schlüsselnummer, Fläche, Bevölkerung,
Bevölkerungsdichte und Postleitzahl am 31.12.1992

Schlüssel- nummer	Land, Reg.-Bezirk, Kreis, Gemeinde	Fläche km ²	Bevölkerung	Ein- wohner je km ²	Post- leitzahl
01 0 58 120	Oldenhütten	4,33	124	29	2371
01 0 58 121	Osdorf	19,87	1 879	95	2301
01 0 58 122	Ostenfeld (Rendsburg)	7,27	435	60	2373
01 0 58 123	Osterby	9,84	882	90	2331
01 0 58 124	Osterrönfeld	16,12	3 624	225	2370
01 0 58 125	Osterstedt	10,95	598	55	2211
01 0 58 126	Ottendorf	3,55	751	212	2300
01 0 58 127	Owschlag	39,32	3 003	76	2372
01 0 58 128	Padenstedt	14,59	742	51	2351
01 0 58 129	Prinzenmoor	5,59	163	29	2371
01 0 58 130	Quarnbek	16,17	1 593	99	2300
01 0 58 131	Rade b. Hohenwestedt	3,21	77	24	2354
01 0 58 132	Rade b. Rendsburg	6,46	272	42	2373
01 0 58 133	Reesdorf	3,07	110	36	2301
01 0 58 134	Remmels	9,49	442	47	2354
01 0 58 135	Rendsburg, Stadt	25,11	31 473	1 253	2370
01 0 58 136	Rickert	5,52	867	157	2370
01 0 58 137	Rieseby	38,84	1 962	51	2332
01 0 58 138	Rodenbek	7,09	467	66	2301
01 0 58 139	Rumohr	8,60	683	79	2301
01 0 58 140	Schacht-Audorf	6,58	4 203	639	2373
01 0 58 141	Schierensee	9,18	387	42	2301
01 0 58 142	Schinkel	10,21	920	90	2303
01 0 58 143	Schmalstede	4,81	213	44	2301
01 0 58 144	Schönbek	6,11	167	27	2352
01 0 58 145	Schönhorst	3,55	321	90	2302
01 0 58 146	Schülldorf	12,64	501	40	2373
01 0 58 147	Schülp b. Nortorf	9,86	646	66	2353
01 0 58 148	Schülp b. Rendsburg	10,71	863	81	2371
01 0 58 150	Schwedeneck	28,55	2 582	90	2307
01 0 58 151	Seefeld	6,77	323	48	2215
01 0 58 152	Sehestedt	15,25	637	42	2371
01 0 58 153	Sören	6,50	138	21	2301
01 0 58 154	Sophienhamm	5,91	318	54	2377
01 0 58 155	Stafstedt	11,83	351	30	2371
01 0 58 156	Steenfeld	11,02	355	32	2215
01 0 58 157	Strande	13,72	1 599	117	2307
01 0 58 158	Tackesdorf	7,65	85	11	2211
01 0 58 159	Tappendorf	6,69	297	44	2354
01 0 58 160	Techelsdorf	4,35	164	38	2302
01 0 58 161	Thaden	12,05	278	23	2215
01 0 58 162	Thumby	27,39	568	21	2335
01 0 58 163	Timmaspe	15,42	826	54	2351
01 0 58 164	Todenbüttel	11,81	953	81	2371
01 0 58 165	Tüttendorf	17,90	934	52	2303
01 0 58 166	Waabs	33,25	1 230	37	2336
01 0 58 167	Wapelfeld	8,12	232	29	2354
01 0 58 168	Warder	8,69	447	51	2351
01 0 58 169	Wasbek	23,50	1 842	78	2351
01 0 58 170	Wattenbek	6,05	2 468	408	2352
01 0 58 171	Westensee	36,91	1 498	41	2301
01 0 58 172	Westerrönfeld	7,81	4 148	531	2370
01 0 58 173	Windeby	14,79	1 008	68	2330
01 0 58 174	Winnemark	9,60	519	54	2343
01 0 58	zusammen	2 185,78	251 838	115	X
01 0 59	Schleswig-Flensburg				
	Sitz Schleswig, Stadt				
01 0 59 001	Alt Bennebek	14,19	314	22	2382
01 0 59 002	Arnis, Stadt	0,45	357	793	2341
01 0 59 005	Bergenhäusen	18,21	720	40	2381
01 0 59 006	Böel	13,65	661	48	2341
01 0 59 008	Böklund	7,86	1 337	170	2387
01 0 59 009	Börm	18,70	797	43	2381
01 0 59 010	Böllingstedt	27,05	1 305	48	2383
01 0 59 011	Boren	18,49	835	45	2347
01 0 59 012	Borgwedel	9,96	583	59	2386
01 0 59 014	Brebel	6,95	275	40	2347
01 0 59 016	Brodersby	10,36	529	51	2381
01 0 59 018	Busdorf	5,35	1 516	283	2381

3 Gemeinden in systematischer Ordnung mit Schlüsselnummer, Fläche, Bevölkerung,
Bevölkerungsdichte und Postleitzahl am 31.12.1992

Schlüssel- nummer	Land, Reg.-Bezirk, Kreis, Gemeinde	Fläche km 2	Bevölkerung	Ein- wohner je km 2	Post- leit- zahl
01 0 59 019	Dannewerk	16,65	1 020	61	2381
01 0 59 020	Dörpstedt	16,61	595	36	2381
01 0 59 021	Dollrothfeld	4,99	255	51	2347
01 0 59 022	Ekenis	8,00	252	32	2347
01 0 59 023	Ellingstedt	21,49	796	37	2381
01 0 59 024	Erfde	33,95	1 928	57	2376
01 0 59 026	Fahrdorf	12,00	1 941	162	2386
01 0 59 032	Geltorf	8,08	297	37	2381
01 0 59 033	Goltoft	3,09	186	60	2381
01 0 59 034	Grödersby	6,64	262	39	2340
01 0 59 035	Groß Rheide	15,37	778	51	2381
01 0 59 037	Havetoft	14,53	853	59	2381
01 0 59 038	Havetoftloft	14,90	855	57	2381
01 0 59 039	Hollingstedt	17,51	868	50	2381
01 0 59 041	Hüsby	9,68	579	60	2385
01 0 59 042	Idstedt	13,41	753	56	2381
01 0 59 043	Jägel	11,89	770	65	2381
01 0 59 044	Jübek	15,58	2 051	132	2383
01 0 59 045	Kappeln, Stadt	43,32	10 130	234	2340
01 0 59 047	Kiesby	3,66	237	65	2347
01 0 59 049	Klappholz	8,22	404	49	2387
01 0 59 050	Klein Bennebek	25,63	581	23	2382
01 0 59 051	Klein Rheide	12,82	288	22	2382
01 0 59 053	Kropp	31,94	5 372	168	2382
01 0 59 055	Loit	6,69	255	38	2381
01 0 59 056	Lottorf	5,78	186	32	2381
01 0 59 057	Lürschau	16,52	874	53	2385
01 0 59 058	Meggerdorf	23,51	701	30	2371
01 0 59 060	Mohrkirch	14,42	1 058	73	2341
01 0 59 062	Neuberend	4,36	986	226	2381
01 0 59 063	Norderbrarup	3,98	474	119	2347
01 0 59 064	Norderstapel	15,90	754	47	2251
01 0 59 065	Nottfeld	3,19	147	46	2347
01 0 59 067	Oersberg	7,09	319	45	2341
01 0 59 068	Rabenkirchen-Faulück	14,21	662	47	2341
01 0 59 069	Rüde	6,10	296	49	2394
01 0 59 070	Rügge	6,02	226	38	2341
01 0 59 071	Satrup	23,96	3 010	126	2394
01 0 59 072	Saustруп	8,14	178	22	2347
01 0 59 073	Schaalby	24,99	1 363	55	2381
01 0 59 074	Scheggerott	6,32	359	57	2347
01 0 59 075	Schleswig, Stadt	24,30	26 880	1 106	2380
01 0 59 076	Schnarup-Thumby	10,70	564	53	2381
01 0 59 077	Schuby	23,94	2 209	92	2385
01 0 59 078	Selk	10,07	747	74	2381
01 0 59 079	Silberstedt	37,89	1 735	46	2381
01 0 59 080	Steinfeld	8,73	629	72	2381
01 0 59 081	Stolk	14,54	808	56	2381
01 0 59 082	Struxdorf	13,39	714	53	2381
01 0 59 083	Süderbrarup	8,10	3 472	429	2347
01 0 59 084	Süderfahrenstedt	9,15	392	43	2381
01 0 59 085	Süderstapel	16,96	1 025	60	2251
01 0 59 086	Taarstedt	13,69	786	57	2381
01 0 59 087	Tetenhusen	23,68	769	32	2371
01 0 59 088	Tielen	13,32	320	24	2376
01 0 59 090	Tolk	10,46	941	90	2381
01 0 59 092	Treia	21,74	1 365	63	2381
01 0 59 093	Ülsby	10,59	470	44	2387
01 0 59 094	Ulsnis	19,83	660	33	2381
01 0 59 095	Wagersrott	5,64	270	48	2347
01 0 59 096	Wohld	14,43	488	34	2381
01 0 59 097	Twedt	12,54	425	34	2381
01 0 59 098	Nübel	18,32	1 284	70	2381
01 0 59 101	Tastrup	4,52	414	92	2390
01 0 59 102	Anneby	3,80	215	57	2396
01 0 59 103	Ausacker	9,13	526	58	2395
01 0 59 105	Böxlund	4,40	106	24	2267
01 0 59 106	Dollerup	13,12	919	70	2391
01 0 59 107	Eggebek	16,68	2 160	129	2384
01 0 59 109	Esgrus	18,06	886	49	2341
01 0 59 112	Gelting	19,98	1 820	91	2342
01 0 59 113	Glücksburg (Ostsee), Stadt	39,68	6 575	166	2392
01 0 59 115	Großenwiehe	30,20	2 157	71	2391

3 Gemeinden in systematischer Ordnung mit Schlüsselnummer, Fläche, Bevölkerung, Bevölkerungsdichte und Postleitzahl am 31.12.1992

Schlüssel- nummer	Land, Reg.-Bezirk, Kreis, Gemeinde	Fläche km ²	Bevölkerung	Ein- wohner je km ²	Post- leitzahl
01 0 59 116	Großsolt	25,07	1 700	68	2391
01 0 59 118	Grundhof	11,56	904	78	2391
01 0 59 119	Handewitt	64,53	4 870	75	2397
01 0 59 120	Harrislee	18,84	10 600	563	2398
01 0 59 121	Hasselberg	11,30	902	80	2340
01 0 59 123	Hörup	18,15	555	31	2391
01 0 59 124	Holt	13,42	181	13	2267
01 0 59 126	Hürup	16,22	1 057	65	2395
01 0 59 127	Husby	19,32	1 773	92	2395
01 0 59 128	Janneby	14,49	413	29	2391
01 0 59 129	Jandelund	16,63	290	17	2267
01 0 59 131	Jerrishoe	16,32	717	44	2399
01 0 59 132	Jörl	19,68	641	33	2391
01 0 59 136	Kronsgaard	5,92	271	46	2342
01 0 59 137	Langballig	15,42	1 102	71	2391
01 0 59 138	Langstedt	13,17	822	62	2384
01 0 59 141	Maasbüll	7,71	707	92	2395
01 0 59 142	Maasholm	8,40	723	86	2341
01 0 59 143	Medelby	9,75	780	80	2267
01 0 59 144	Meyn	12,40	490	40	2391
01 0 59 145	Munkbrarup	13,26	901	68	2392
01 0 59 147	Nieby	8,07	267	33	2342
01 0 59 148	Niesgrau	9,89	555	56	2342
01 0 59 149	Nordhackstedt	12,47	454	36	2391
01 0 59 150	Oeversee	15,43	1 832	119	2391
01 0 59 151	Osterby	12,35	308	25	2267
01 0 59 152	Pommerby	5,55	220	40	2342
01 0 59 153	Quern	22,84	1 332	58	2391
01 0 59 154	Räbel	8,84	526	60	2341
01 0 59 155	Rabenholz	5,80	282	49	2342
01 0 59 157	Ringsberg	5,26	386	73	2391
01 0 59 158	Schafflund	19,09	1 645	86	2391
01 0 59 159	Sieverstedt	31,01	1 575	51	2381
01 0 59 161	Sörup	44,31	3 896	88	2393
01 0 59 162	Söllerup	12,98	472	36	2384
01 0 59 163	Stangheck	10,00	273	27	2342
01 0 59 164	Steinberg	16,23	982	61	2391
01 0 59 165	Steinbergkirche	12,88	1 311	102	2391
01 0 59 167	Sterup	17,14	1 447	84	2396
01 0 59 168	Stoltebüll	16,40	721	44	2341
01 0 59 169	Süderhackstedt	10,15	323	32	2384
01 0 59 171	Tarp	16,03	4 933	308	2399
01 0 59 173	Wallsbüll	13,23	803	61	2391
01 0 59 174	Wanderup	28,64	1 885	66	2391
01 0 59 176	Wees	12,76	1 546	121	2391
01 0 59 177	Weesby	21,45	469	22	2267
01 0 59 178	Westerholz	14,72	581	39	2391
01 0 59 179	Lindewitt	53,27	1 871	35	2391
01 0 59 180	Jarplund-Weding	13,22	3 162	239	2390
01 0 59 181	Sankelmark	20,82	1 133	54	2391
01 0 59 182	Freienwill	15,31	1 225	80	2391
01 0 59	zusammen	2 071,64	182 673	88	X
01 0 60	Segeberg				
	Sitz: Bad Segeberg, Stadt				
01 0 60 002	Alveslohe	23,53	2 169	92	2081
01 0 60 003	Armstedt	8,92	358	40	2351
01 0 60 004	Bad Bramstedt, Stadt	24,00	10 292	429	2357
01 0 60 005	Bad Segeberg, Stadt	18,88	15 234	807	2360
01 0 60 006	Bahrenhof	5,71	180	32	2061
01 0 60 007	Bark	20,44	871	43	2361
01 0 60 008	Bebensee	6,68	576	86	2361
01 0 60 009	Bimöhlen	17,23	729	42	2357
01 0 60 010	Blunk	10,69	426	40	2361
01 0 60 011	Boostedt	27,10	4 013	148	2351
01 0 60 012	Bornhöved	14,35	2 772	193	2351
01 0 60 013	Borstel	5,12	126	25	2351
01 0 60 014	Buchholz (Forstgutsbez.), gemfr. Gebiet 1)	40,92	-	-	2362
01 0 60 015	Bühnsdorf	4,15	370	89	2061
01 0 60 016	Däldorf	15,16	609	40	2351

1) Die bewohnten Teile gehören zu den Gemeinden Bark, Hartenholz, Bornhöved und Wübbstedt, Stadt.

3 Gemeinden in systematischer Ordnung mit Schlüsselnummer, Fläche, Bevölkerung,
Bevölkerungsdichte und Postleitzahl am 31.12.1992

Schlüssel- nummer	Land, Reg.-Bezirk, Kreis, Gemeinde	Fläche km 2	Bevölkerung	Ein- wohner je km 2	Post- leit- zahl-
01 0 60 017	Damsdorf	7,76	225	29	2361
01 0 60 018	Dreggers	2,79	49	18	2061
01 0 60 019	Ellerau	6,97	4 937	708	2086
01 0 60 020	Fahrenkrug	6,22	1 439	231	2360
01 0 60 021	Föhrden-Barl	9,23	236	26	2218
01 0 60 022	Fredesdorf	5,89	299	51	2361
01 0 60 023	Fuhlendorf	6,64	414	62	2351
01 0 60 024	Geschendorf	5,70	439	77	2361
01 0 60 025	Glasau	18,82	832	44	2421
01 0 60 026	Gönnebek	14,87	394	26	2351
01 0 60 027	Großenaspe	45,62	2 160	47	2351
01 0 60 028	Groß Kummerfeld	30,19	1 611	53	2351
01 0 60 029	Groß Niendorf	10,68	595	56	2361
01 0 60 030	Groß Rönnau	6,38	462	72	2360
01 0 60 031	Hagen	8,20	446	54	2357
01 0 60 033	Hardebek	10,01	448	45	2351
01 0 60 034	Hartenholm	15,37	1 600	104	2359
01 0 60 035	Hasenkrug	5,20	291	56	2351
01 0 60 036	Hasenmoor	17,76	630	35	2359
01 0 60 037	Heidmoor	18,25	248	14	2359
01 0 60 038	Heidmühlen	17,83	620	35	2351
01 0 60 039	Henstedt-Ulzburg	36,93	22 463	608	2359
01 0 60 040	Hitzhusen	7,93	1 039	131	2357
01 0 60 041	Högersdorf	4,94	275	56	2360
01 0 60 042	Hüttblek	2,75	288	105	2359
01 0 60 043	Itzstedt	7,13	1 358	190	2061
01 0 60 044	Kaltenkirchen, Stadt	22,41	14 562	650	2358
01 0 60 045	Kattendorf	9,84	766	78	2358
01 0 60 046	Kayhude	5,25	866	165	2061
01 0 60 047	Kisdorf	25,86	2 911	113	2359
01 0 60 049	Klein Rönnau	4,53	1 140	252	2360
01 0 60 050	Krems II	11,23	354	32	2361
01 0 60 051	Kükels	8,45	405	48	2361
01 0 60 052	Latendorf	17,94	481	27	2351
01 0 60 053	Leezen	14,98	1 413	94	2361
01 0 60 054	Lentförden	21,21	1 843	87	2359
01 0 60 056	Mönkloh	12,52	236	19	2357
01 0 60 057	Mözen	7,72	406	53	2360
01 0 60 058	Nahe	10,37	2 088	201	2061
01 0 60 059	Negernbötzel	16,97	797	47	2360
01 0 60 060	Nehms	15,31	488	32	2361
01 0 60 061	Neuengörs	13,40	645	48	2361
01 0 60 062	Neversdorf	7,22	615	85	2361
01 0 60 063	Norderstedt, Stadt	58,10	69 485	1 196	2000
01 0 60 064	Nützen	21,58	920	43	2358
01 0 60 065	Oering	9,09	977	107	2061
01 0 60 066	Oersdorf	6,65	765	115	2358
01 0 60 067	Pronstorf	36,31	1 260	35	2361
01 0 60 068	Rickling	38,94	3 379	87	2351
01 0 60 069	Rohlstorf	19,68	876	45	2361
01 0 60 070	Schackendorf	7,85	792	101	2360
01 0 60 071	Schieren	6,36	254	40	2360
01 0 60 072	Schmalensee	8,68	449	52	2351
01 0 60 073	Schmalfeld	18,24	1 665	91	2359
01 0 60 074	Schwissel	4,44	243	55	2360
01 0 60 075	Seedorf	48,92	1 862	38	2361
01 0 60 076	Seth	10,53	1 698	161	2061
01 0 60 077	Sievershütten	7,09	873	123	2359
01 0 60 079	Stipsdorf	3,51	206	59	2360
01 0 60 080	Stocksee	11,38	374	33	2323
01 0 60 081	Strukdorf	7,30	316	43	2361
01 0 60 082	Struvenhütten	12,87	856	67	2359
01 0 60 084	Stuvenborn	7,97	799	100	2359
01 0 60 085	Sülfeld	26,07	2 732	105	2061
01 0 60 086	Tarbek	9,92	173	17	2351
01 0 60 087	Tensfeld	7,64	537	70	2361
01 0 60 088	Todesfelde	17,24	839	49	2361
01 0 60 089	Trappenkamp	3,32	5 601	1 687	2351
01 0 60 090	Travenhorst	8,53	202	24	2361
01 0 60 092	Wahlstedt, Stadt	15,74	9 731	618	2362
01 0 60 093	Wakendorf I	5,34	373	70	2061
01 0 60 094	Wakendorf II	12,80	1 135	89	2359
01 0 60 095	Weddelbrook	14,05	807	57	2357

Vergleich der systematischen Eintragung mit statistischen Angaben: Fläche, Bevölkerung,
Bevölkerungsdichte und Postleitzahl am 31.12.1992

Schlüsselnummer	Land, Reg.-Bezirk, Kreis, Gemeinde	Fläche km ²	Bevölkerung	Bev. wenn 1984	Post- leitzahl
01 0 60 096	Weede	16,40	879	54	2360
01 0 60 097	Wensin	20,14	740	37	2361
01 0 60 098	Westerrade	5,63	454	81	2361
01 0 60 099	Wiemersdorf	17,55	1 223	70	2361
01 0 60 100	Winsen	4,08	367	90	2368
01 0 60 101	Wittenborn	6,19	741	120	2361
01 0 60 102	Groß Gladebrügge	10,04	944	34	2360
01 0 60	zusammen	1 344,32	228 066	170	X
01 0 61	Steinburg				
	Sitz Itzehoe, Stadt				
01 0 61 001	Aasbüttel	4,53	100	22	2216
01 0 61 002	Aebtissinwisch	3,04	71	23	2211
01 0 61 003	Agethorst	6,10	146	24	2216
01 0 61 004	Altenmoor	6,12	214	35	2200
01 0 61 005	Auufert	5,12	138	27	2217
01 0 61 006	Bahrenfleth	14,77	555	38	2211
01 0 61 007	Beidenfleth	13,57	945	70	2211
01 0 61 008	Bekdorf	1,70	73	43	2213
01 0 61 010	Bekmünde	2,90	186	64	2210
01 0 61 011	Besdorf	7,38	218	30	2211
01 0 61 012	Blomesche Wildnis	6,92	582	84	2208
01 0 61 013	Bokelreth	2,69	125	46	2211
01 0 61 014	Bokhorst	5,88	130	22	2216
01 0 61 015	Borsfleth	15,19	796	52	2209
01 0 61 016	Breitenberg	2,90	301	104	2211
01 0 61 017	Breitenburg	13,39	1 086	81	2210
01 0 61 018	Brokdorf	19,79	973	49	2211
01 0 61 019	Brokstedt	12,61	1 746	138	2351
01 0 61 020	Büttel	11,08	46	4	2211
01 0 61 021	Christinenthal	3,37	58	17	2211
01 0 61 022	Dägeling	7,53	721	96	2211
01 0 61 023	Dammfleth	16,11	362	22	2213
01 0 61 024	Drage	13,56	256	19	2211
01 0 61 025	Ecklak	15,59	361	23	2211
01 0 61 026	Elskop	7,34	174	24	2204
01 0 61 027	Engelbrechtsche Wildnis	5,10	743	146	2208
01 0 61 028	Fitzbek	10,24	350	34	2211
01 0 61 029	Glückstadt, Stadt	22,78	11 970	525	2208
01 0 61 030	Grevenkop	9,63	333	35	2204
01 0 61 031	Gribbohm	13,23	400	30	2211
01 0 61 033	Hadenfeld	2,35	102	43	2216
01 0 61 034	Heiligenstedten	9,22	1 220	132	2210
01 0 61 035	Heiligenstedtenekamp	0,85	599	705	2210
01 0 61 036	Hennstedt	10,33	556	54	2211
01 0 61 037	Herzhorn	12,43	1 098	88	2209
01 0 61 038	Hingstheide	3,83	70	18	2218
01 0 61 039	Hodorf	7,50	199	27	2211
01 0 61 040	Hohenaspe	14,06	1 751	125	2211
01 0 61 041	Hohenfelde	17,94	842	47	2203
01 0 61 042	Hohenlockstedt	45,59	5 696	125	2214
01 0 61 043	Holstenniendorf	12,07	403	33	2211
01 0 61 044	Horst (Holstein)	29,06	4 447	153	2203
01 0 61 045	Huje	5,50	255	46	2211
01 0 61 046	Itzehoe, Stadt	27,30	33 867	1 241	2210
01 0 61 047	Kaaks	8,55	378	44	2211
01 0 61 048	Kaisborstel	2,98	75	25	2216
01 0 61 049	Kellinghusen, Stadt	18,81	8 103	431	2217
01 0 61 050	Kiebitzreihe	8,70	2 015	232	2207
01 0 61 052	Kleve	5,57	571	103	2213
01 0 61 053	Kollmoor	3,34	45	13	2210
01 0 61 054	Krempdorf	5,64	284	50	2209
01 0 61 055	Krempe, Stadt	3,39	2 128	628	2204
01 0 61 056	Krempenheide	3,99	2 384	597	2211
01 0 61 057	Krempenmoor	1,55	449	290	2211
01 0 61 058	Krons Moor	6,05	189	31	2211
01 0 61 059	Krummendiek	1,78	54	30	2213
01 0 61 060	Kudensee	3,04	166	55	2211
01 0 61 061	Lagerdorf	5,96	2 987	501	2219
01 0 61 062	Landrecht	4,13	129	31	2213

3 Gemeinden in systematischer Ordnung mit Schlüsselnummer, Fläche, Bevölkerung,
Bevölkerungsdichte und Postleitzahl am 31.12.1992

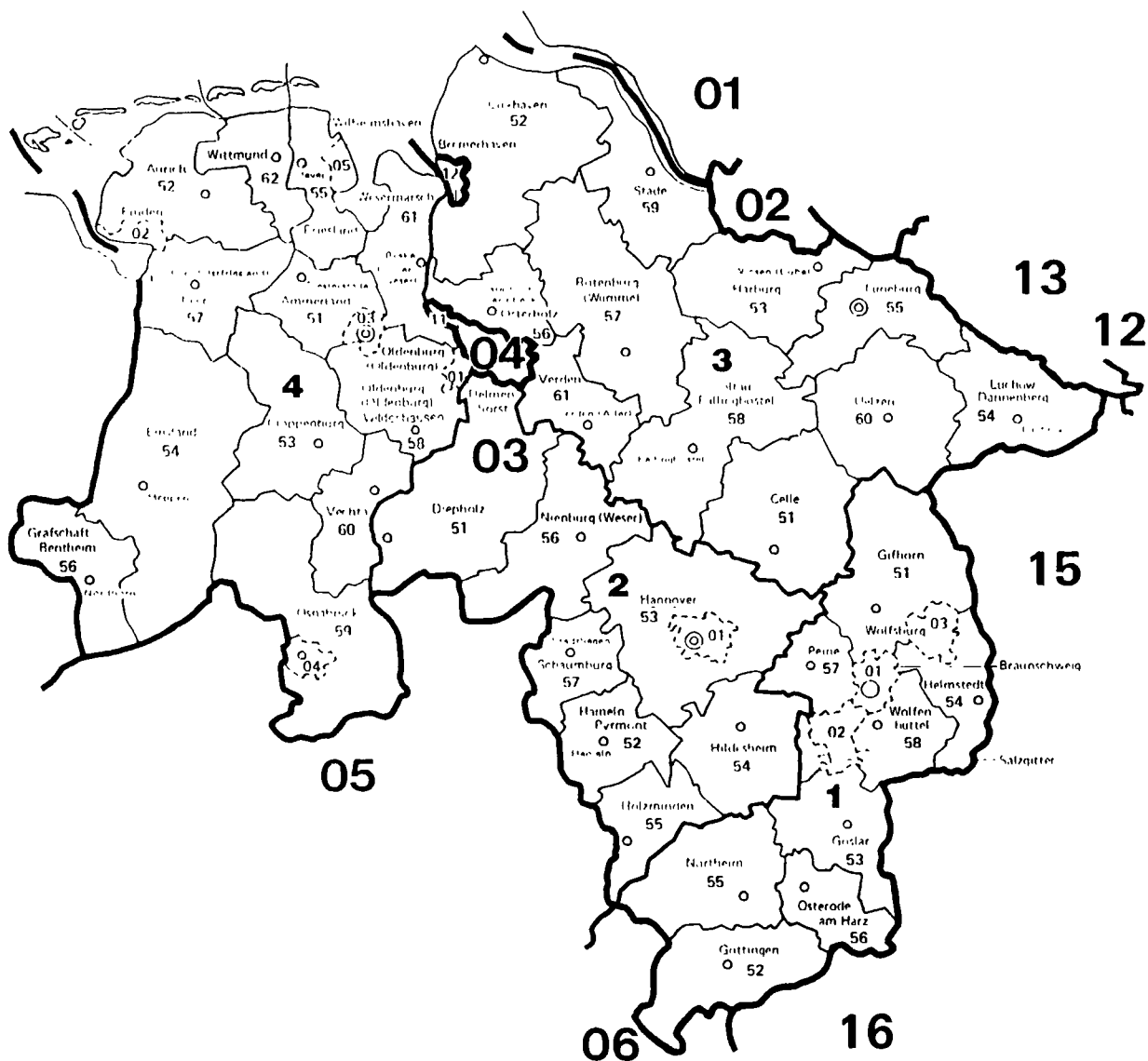
Schlüssel- nummer	Land, Reg.-Bezirk, Kreis, Gemeinde	Fläche km 2	Bevölkerung	Ein- wohner je km 2	Post- leit- zahl-
01 0 61 063	Landscheide	7,43	290	39	2211
01 0 61 064	Lockstedt	7,32	162	22	2214
01 0 61 065	Lohbarbek	6,24	520	83	2214
01 0 61 066	Looft	12,43	342	28	2211
01 0 61 067	Mehlbek	8,91	397	45	2211
01 0 61 068	Moordiek	6,30	135	21	2211
01 0 61 069	Moordorf	4,74	32	7	2211
01 0 61 070	Moorhusen	4,68	94	20	2213
01 0 61 071	Mühlenbarbek	8,66	303	35	2217
01 0 61 072	Münsterdorf	5,11	1 848	362	2211
01 0 61 073	Neuenbrook	14,29	609	43	2211
01 0 61 074	Neuendorf b. Elmshorn	15,78	897	57	2200
01 0 61 075	Neuendorf b. Wilster	13,36	385	29	2213
01 0 61 076	Nienbüttel	4,16	140	34	2211
01 0 61 077	Nortorf	20,20	779	39	2213
01 0 61 078	Nutteln	6,97	308	44	2211
01 0 61 079	Oelixdorf	7,60	5 752	757	2210
01 0 61 080	Oeschebüttel	5,48	168	31	2217
01 0 61 081	Oldenborstel	4,24	121	29	2216
01 0 61 082	Oldendorf	10,71	930	87	2211
01 0 61 083	Ottenbüttel	10,21	565	55	2211
01 0 61 084	Peissen	10,18	295	29	2214
01 0 61 085	Pöschendorf	6,44	192	30	2216
01 0 61 086	Poyenberg	8,82	319	36	2211
01 0 61 087	Puls	10,90	495	45	2216
01 0 61 088	Quarnstedt	10,58	378	36	2218
01 0 61 089	Rade	3,92	105	27	2211
01 0 61 091	Reher	15,30	741	48	2211
01 0 61 092	Rethwisch	9,86	566	57	2219
01 0 61 093	Rosdorf	5,60	411	73	2217
01 0 61 094	Sachsenbande	5,95	136	23	2213
01 0 61 095	Sankt Margarethen	13,24	1 062	80	2211
01 0 61 096	Sarlhusen	10,86	377	35	2351
01 0 61 097	Schenefeld	4,78	2 260	473	2216
01 0 61 098	Schlotfeld	4,81	243	51	2214
01 0 61 099	Siezbüttel	4,08	67	16	2216
01 0 61 100	Silzen	6,68	153	23	2214
01 0 61 101	Sommerland	18,75	765	41	2203
01 0 61 102	Stördorf	7,41	126	17	2213
01 0 61 103	Störkathen	2,03	76	37	2217
01 0 61 104	Süderau	8,86	789	89	2204
01 0 61 105	Vaale	14,91	1 119	75	2211
01 0 61 106	Vaalermoor	6,22	182	29	2211
01 0 61 107	Wacken	7,10	1 491	210	2211
01 0 61 108	Warringholz	6,30	264	42	2216
01 0 61 109	Westermoor	4,70	372	79	2211
01 0 61 110	Wewelsfleth	24,54	1 245	51	2211
01 0 61 111	Wiedenborstel	4,68	8	2	2356
01 0 61 112	Willenscharen	7,62	153	20	2351
01 0 61 113	Wilster, Stadt	2,71	4 583	1 691	2213
01 0 61 114	Winseldorf	5,62	264	47	2214
01 0 61 115	Wittenbergen	4,59	178	39	2217
01 0 61 116	Wrist	10,13	2 341	231	2218
01 0 61 117	Wulfsmoor	8,78	287	33	2218
01 0 61 118	Kollmar	32,82	1 765	54	2201
01 0 61	zusammen ...	1 056,26	133 806	127	X
01 0 62	Stormarn				
	Sitz: Bad Oldesloe, Stadt				
01 0 62 001	Ahrensburg, Stadt	35,30	27 860	789	2070
01 0 62 003	Badendorf	6,11	721	118	2401
01 0 62 004	Bad Oldesloe, Stadt	52,59	21 762	414	2060
01 0 62 005	Bargfeld-Stegen	17,81	2 159	121	2061
01 0 62 006	Bargteheide, Stadt	15,83	12 213	772	2072
01 0 62 008	Barnitz	11,80	726	62	2067
01 0 62 009	Barsbüttel	24,68	10 665	432	2000
01 0 62 011	Braak	7,51	654	87	2000
01 0 62 014	Delingsdorf	8,09	1 115	138	2071
01 0 62 016	Elmenhorst	14,92	1 904	128	2061
01 0 62 018	Glinde, Stadt	11,22	15 384	1 371	2056

3 Gemeinden in systematischer Ordnung mit Schlüsselnummer, Fläche, Bevölkerung,
Bevölkerungsdichte und Postleitzahl am 31.12.1992

Schlüssel- nummer	Land, Reg -Bezirk, Kreis, Gemeinde	Fläche km 2	Bevölkerung	Ein- wohner je km 2	Post- leit- zahl
01 0 62 019	Grabau	9,14	707	77	2061
01 0 62 020	Grande	7,87	615	78	2077
01 0 62 021	Grönwohld	9,79	1 234	126	2071
01 0 62 022	Großensee	12,11	1 502	124	2077
01 0 62 023	Großhansdorf	11,20	8 922	797	2070
01 0 62 025	Hamberge	6,73	1 098	163	2401
01 0 62 026	Hamfelde	2,72	417	153	2071
01 0 62 027	Hammoor	7,82	930	119	2071
01 0 62 031	Heidekamp	3,49	361	103	2067
01 0 62 032	Heilshoop	8,50	532	63	2401
01 0 62 033	Hohenfelde	1,63	59	36	2077
01 0 62 035	Holsdorf	16,04	3 072	192	2071
01 0 62 036	Jersbek	17,92	1 559	87	2072
01 0 62 039	Klein Wesenberg	8,74	602	69	2061
01 0 62 040	Köthel	3,85	313	81	2071
01 0 62 045	Lütjensee	14,04	2 705	193	2073
01 0 62 046	Meddewade	3,10	678	219	2061
01 0 62 048	Mönkhagen	7,30	537	74	2401
01 0 62 050	Neritz	4,66	314	67	2060
01 0 62 051	Nienwohld	9,19	414	45	2061
01 0 62 053	Oststeinbek	11,37	8 064	709	2000
01 0 62 056	Pölitz	12,97	1 060	82	2061
01 0 62 058	Rausdorf	4,87	208	43	2071
01 0 62 059	Rehhorst	16,18	621	38	2401
01 0 62 060	Reinbek, Stadt	31,23	24 764	793	2057
01 0 62 061	Reinfeld (Holstein), Stadt	17,36	7 505	432	2067
01 0 62 062	Rethwisch	13,24	909	69	2061
01 0 62 065	Rümpel	15,90	1 021	64	2060
01 0 62 069	Siek	12,47	1 797	144	2071
01 0 62 071	Stapelfeld	10,12	1 369	135	2000
01 0 62 076	Tangstedt	39,85	5 730	144	2000
01 0 62 078	Todendorf	12,81	990	77	2071
01 0 62 081	Tremsbüttel	10,33	1 487	144	2071
01 0 62 082	Trittau	28,59	6 642	232	2077
01 0 62 083	Westerau	15,37	722	47	2061
01 0 62 086	Witzhave	7,87	1 200	152	2071
01 0 62 087	Zarpen	11,70	1 456	124	2401
01 0 62 088	Brunsbek	14,42	1 331	92	2077
01 0 62 089	Lasbek	12,40	1 072	86	2061
01 0 62 090	Ammersbek	17,71	8 716	492	2075
01 0 62 091	Steinburg	23,91	2 116	88	2074
01 0 62 092	Travenbrück	26,47	1 367	52	2060
01 0 62 093	Feldhorst	15,48	493	32	2067
01 0 62 094	Wesenberg	11,97	681	57	2067
01 0 62	zusammen	766,29	203 055	265	X
01 0	Reg.-Bez. zusammen	15 731,85	2 679 575	170	X
01	Land insgesamt	15 731,85	2 679 575	170	X
02	Hamburg				
02 0 00 000	Hamburg, Freie und Hansestadt	755,31	1 688 785	2 236	2000
02	Land insgesamt	755,31	1 688 785	2 236	X

03 NIEDERSACHSEN UND 04 BREMEN

Verwaltungsgrenzen nach dem Stand vom 31.12.1992



Schlüsselnummern und Namen
der Regierungsbezirke
(in der Karte jeweils nur die Schlüsselnummern)

- 1 Braunschweig
- 2 Hannover
- 3 Lüneburg
- 4 Weser-Ems

	Schlüsselnummern	Grenzen	Verwaltungssitz(e)
Land	03	—	Hannover
Regierungsbezirk	1	—	○
Landkreis	51	—	○
Kreisfreie Stadt	01	- - -	

! Verwaltungssitze der Kreise sind nur beschriftet, wenn sie nicht mit dem Namen des Kreises übereinstimmen

3 Gemeinden in systematischer Ordnung mit Schlüsselnummer, Fläche, Bevölkerung,
Bevölkerungsdichte und Postleitzahl am 31.12.1992

Schlüssel- nummer	Land, Reg.-Bezirk, Kreis, Gemeinde	Fläche km ²	Bevölkerung	Ein- wohner je km ²	Post- leitzahl
03	Niedersachsen				
03 1	Reg.-Bez. Braunschweig				
03 1 01 000	Braunschweig, Stadt	192,06	258 347	1 345	3300
03 1 02 000	Salzgitter, Stadt	223,92	116 750	521	3320
03 1 03 000	Wolfsburg, Stadt	203,95	128 996	632	3180
03 1 51	Gifhorn				
	Sitz: Gifhorn, Stadt				
03 1 51 001	Adenbüttel	13,77	1 333	97	3171
03 1 51 002	Barwedel	19,76	961	49	3181
03 1 51 003	Bergfeld	10,60	746	70	3181
03 1 51 004	Bokensdorf	14,49	626	43	3171
03 1 51 005	Brome, Flecken	36,67	3 114	85	3127
03 1 51 006	Calberlah	27,61	4 441	161	3178
03 1 51 007	Delstorf	75,97	1 494	20	3122
03 1 51 008	Ehra-Lessien	56,04	1 356	24	3181
03 1 51 009	Gifhorn, Stadt	104,85	41 214	393	3170
03 1 51 010	Groß Oesingen	57,43	1 604	28	3121
03 1 51 011	Hankensbüttel	34,73	4 222	122	3122
03 1 51 012	Hillerse	24,14	2 014	83	3171
03 1 51 013	Isenbüttel	18,61	5 355	288	3172
03 1 51 014	Jembke	14,55	1 268	87	3181
03 1 51 015	Leiferde	27,87	3 663	131	3175
03 1 51 016	Meine	38,74	6 574	170	3174
03 1 51 017	Meinersen	53,55	6 063	113	3176
03 1 51 018	Müden (Aller)	67,27	4 728	70	3173
03 1 51 019	Obernholz	37,82	920	24	3122
03 1 51 020	Osloß	7,64	1 682	220	3171
03 1 51 021	Parsau	29,32	1 704	58	3181
03 1 51 022	Ribbesbüttel	24,50	1 689	69	3171
03 1 51 023	Rötgesbüttel	10,83	1 507	139	3171
03 1 51 024	Rühen	30,89	3 732	121	3181
03 1 51 025	Sassenburg	88,43	8 037	91	3177
03 1 51 026	Schönewörde	17,71	880	50	3121
03 1 51 027	Schwülper	20,89	5 356	256	3301
03 1 51 028	Sprakensel	83,82	1 345	16	3101
03 1 51 029	Steinhorst	57,77	1 560	27	3101
03 1 51 030	Tappenbeck	5,11	796	156	3181
03 1 51 031	Tiddische	16,77	1 030	61	3181
03 1 51 032	Türlau	23,40	1 356	58	3121
03 1 51 033	Ummern	40,32	1 147	28	3101
03 1 51 034	Vordorf	19,21	2 619	136	3171
03 1 51 035	Wagenhoff	4,32	920	213	3171
03 1 51 036	Wahrenholz	57,98	2 470	43	3126
03 1 51 037	Wasbüttel	6,49	1 522	235	3171
03 1 51 038	Wesendorf	31,28	3 683	118	3125
03 1 51 039	Weyhausen	7,98	2 442	306	3171
03 1 51 040	Wittingen, Stadt	224,98	12 308	55	3120
03 1 51 041	Didderse	7,30	985	135	3171
03 1 51 501	Giebel, gemfr. Gebiet	10,36	-	-	-
03 1 51	zusammen	1 561,77	150 466	96	X
03 1 52	Göttingen				
	Sitz: Göttingen, Stadt				
03 1 52 001	Adelebsen, Flecken	75,86	7 044	93	3404
03 1 52 002	Bilshausen	8,47	2 417	285	3429
03 1 52 003	Bodensee	7,46	681	91	3429
03 1 52 004	Bovenden, Flecken	63,54	13 405	211	3406
03 1 52 005	Bühren	13,99	544	39	3402
03 1 52 006	Dransfeld, Stadt	28,75	4 168	145	3402
03 1 52 007	Duderstadt, Stadt	95,61	23 230	243	3408

3 Gemeinden in systematischer Ordnung mit Schlüsselnummer, Fläche, Bevölkerung,
Bevölkerungsdichte und Postleitzahl am 31.12.1992

Schlüssel- nummer	Land, Reg.-Bezirk, Kreis, Gemeinde	Fläche km 2	Bevölkerung	Ein- wohner je km 2	Post- leit- zahl-
03 1 52 008	Ebergötzen	19,69	1 969	100	3401
03 1 52 009	Friedland	75,68	7 067	93	3403
03 1 52 010	Gieboldehausen, Flecken	19,85	3 578	180	3429
03 1 52 011	Gleichen	128,92	9 052	70	3407
03 1 52 012	Göttingen, Stadt	116,87	128 299	1 098	3400
03 1 52 013	Jühnde	24,49	1 031	42	3402
03 1 52 014	Krebeck	12,27	1 083	88	3429
03 1 52 015	Landolfshausen	16,22	1 181	73	3401
03 1 52 016	Hann. Münden, Stadt	121,11	26 261	217	3510
03 1 52 017	Niemetal	28,50	1 484	52	3402
03 1 52 018	Obernfeld	10,72	939	88	3429
03 1 52 019	Rhumspringe	9,36	2 032	217	3429
03 1 52 020	Rollshausen	11,67	1 030	88	3429
03 1 52 021	Rosdorf	66,40	10 773	162	3405
03 1 52 022	Rüdershausen	9,44	1 010	107	3429
03 1 52 023	Scheden	26,69	2 070	78	3402
03 1 52 024	Seeburg	13,47	1 416	105	3401
03 1 52 025	Seulingen	11,08	1 295	117	3401
03 1 52 026	Staufenberg	77,55	8 654	112	3513
03 1 52 027	Waake	7,87	1 496	190	3401
03 1 52 028	Wollbrandshausen	6,27	711	113	3429
03 1 52 029	Wollershausen	9,17	434	47	3429
03 1 52	zusammen ...	1 116,97	264 354	237	X
03 1 53	Goslar				
	Sitz: Goslar, Stadt				
03 1 53 001	Altenau, Bergstadt	4,56	2 403	527	3396
03 1 53 002	Bad Harzburg, Stadt	65,42	24 112	369	3388
03 1 53 003	Braunlage, Stadt	21,70	6 272	289	3389
03 1 53 004	Clausthal-Zellerfeld, Bergstadt	33,95	17 285	509	3392
03 1 53 005	Goslar, Stadt	92,57	46 232	499	3380
03 1 53 006	Hahausen	9,65	954	99	3372
03 1 53 007	Langelshelm, Stadt	48,67	14 065	289	3394
03 1 53 008	Liebenburg	78,35	9 656	123	3384
03 1 53 009	Lutter am Barenberge, Flecken	33,29	2 600	78	3372
03 1 53 010	Sankt Andreasberg, Bergstadt	9,85	2 746	279	3424
03 1 53 011	Schulenberg im Oberharz	1,74	380	218	3396
03 1 53 012	Seesen, Stadt	102,03	22 514	221	3370
03 1 53 013	Vienenburg, Stadt	71,14	11 405	160	3387
03 1 53 014	Wallmoden	16,82	1 145	68	3372
03 1 53 015	Wildemann, Bergstadt	3,34	1 380	413	3391
03 1 53 504	Harz (Landkreis Goslar), gemfr. Gebiet ..	371,88	-	-	-
03 1 53	zusammen ...	964,96	163 149	169	X
03 1 54	Helmstedt				
	Sitz: Helmstedt, Stadt				
03 1 54 001	Bahrdorf	40,57	2 140	53	3181
03 1 54 002	Beierstedt	9,59	464	48	3339
03 1 54 003	Büddenstedt	19,54	3 689	189	3333
03 1 54 004	Danndorf	14,04	1 909	136	3181
03 1 54 005	Freilstedt	6,13	1 054	172	3334
03 1 54 006	Gevensleben	15,14	787	52	3339
03 1 54 007	Grafhorst	9,65	1 009	105	3181
03 1 54 008	Grasleben	11,27	2 485	220	3332
03 1 54 009	Groß Twülpstedt	36,43	2 652	73	3181
03 1 54 010	Helmstedt, Stadt	46,96	26 833	571	3330
03 1 54 011	Ingeleben	9,08	495	55	3339
03 1 54 012	Jerxheim	17,44	1 387	80	3339
03 1 54 013	Königsutter am Elm, Stadt	130,57	16 574	127	3308
03 1 54 014	Lehre	71,57	11 439	160	3306
03 1 54 015	Mariental	6,54	1 532	234	3332
03 1 54 016	Querenhorst	4,78	512	107	3332
03 1 54 017	Räbke	11,35	656	58	3331
03 1 54 018	Rennau	22,61	690	31	3332
03 1 54 019	Schöningen, Stadt	35,36	15 156	429	3338
03 1 54 020	Söllingen	11,55	783	68	3339
03 1 54 021	Süplingen	10,35	2 100	203	3334

3. Gemeinden in systematischer Ordnung mit Schlüsselnummer, Fläche, Bevölkerung, Bevölkerungsdichte und Postleitzahl am 31.12.1992

Schlüsselnummer	Land, Reg.-Bezirk, Kreis, Gemeinde	Fläche km ²	Bevölkerung	Ein- wöner je km ²	Post- leitzahl
03 1 54 022	Süppringen	14,30	672	47	3331
03 1 54 023	Twietlingen	18,79	806	43	3339
03 1 54 024	Veipke	19,72	4 094	208	3185
03 1 54 025	Warberg	8,01	928	116	3331
03 1 54 026	Wolfsdorf	13,17	1 133	86	3331
03 1 54 501	Brunsbierfeld, gemfr. Gebiet	4,09	-	-	-
03 1 54 502	Helmstedt, gemfr. Gebiet	18,56	-	-	-
03 1 54 503	Königsutter, gemfr. Gebiet	8,90	-	-	-
03 1 54 504	Mariental, gemfr. Gebiet	15,79	-	-	-
03 1 54 506	Schöningen, gemfr. Gebiet	11,92	-	-	-
03 1 54	zusammen	673,77	101 979	151	X
03 1 55	Northeim				
	Sitz: Northeim, Stadt				
03 1 55 001	Bad Gandersheim, Stadt	90,41	11 465	127	3353
03 1 55 002	Bodenfelde, Flecken	19,91	3 989	200	3417
03 1 55 003	Dassel, Stadt	113,02	11 766	104	3354
03 1 55 004	Einbeck, Stadt	165,84	29 398	177	3352
03 1 55 005	Hardeggen, Stadt	83,86	8 003	95	3414
03 1 55 006	Kalefeld	84,11	7 382	88	3355
03 1 55 007	Katlenburg-Lindau	71,46	7 551	106	3411
03 1 55 008	Kreiensen	65,25	8 398	129	3350
03 1 55 009	Moringen, Stadt	82,25	7 235	88	3413
03 1 55 010	Nörten-Hardenberg, Flecken	54,10	8 663	160	3412
03 1 55 011	Northeim, Stadt	145,50	31 993	220	3410
03 1 55 012	Uslar, Stadt	113,40	16 846	149	3418
03 1 55 501	Solling (Landkreis Northeim), gemfr. Geb.	177,49	-	-	-
03 1 55	zusammen	1 266,60	152 689	121	X
03 1 56	Osterode am Harz				
	Sitz: Osterode am Harz, Stadt				
03 1 56 001	Bad Grund (Harz), Bergstadt	7,12	3 135	440	3362
03 1 56 002	Bad Lauterberg im Harz, Stadt	41,54	13 255	319	3422
03 1 56 003	Bad Sachsa, Stadt	33,14	8 886	268	3423
03 1 56 004	Badenhausen	7,42	2 087	281	3363
03 1 56 005	Eisdorf	10,55	1 723	163	3363
03 1 56 006	Elbingerode	5,62	454	81	3421
03 1 56 007	Gittelde, Flecken	12,55	2 179	174	3363
03 1 56 008	Hattorf am Harz	29,15	4 331	149	3415
03 1 56 009	Herzberg am Harz, Stadt	71,89	16 567	230	3420
03 1 56 010	Hörden	7,81	1 103	141	3421
03 1 56 011	Osterode am Harz, Stadt	102,53	27 143	265	3360
03 1 56 012	Walkenried	12,23	2 524	206	3425
03 1 56 013	Wieda	6,53	1 790	274	3426
03 1 56 014	Windhausen	3,55	1 209	341	3362
03 1 56 015	Wulften	14,81	1 930	130	3411
03 1 56 016	Zorge	2,20	1 511	687	3421
03 1 56 501	Harz (Ldkr. Osterode am Harz) gemfr. Geb.	267,40	-	-	-
03 1 56	zusammen	636,04	89 827	141	X
03 1 57	Peine				
	Sitz: Peine, Stadt				
03 1 57 001	Edemissen	103,60	11 048	107	3155
03 1 57 002	Hohenhameln	69,41	8 866	128	3156
03 1 57 003	Ilse	28,46	12 112	426	3152
03 1 57 004	Lahstedt	43,50	10 011	230	3153
03 1 57 005	Lengede	34,08	10 609	311	3325
03 1 57 006	Peine, Stadt	119,50	47 784	400	3150
03 1 57 007	Vechede	75,88	14 977	197	3303
03 1 57 008	Wendeburg	59,97	8 151	136	3304
03 1 57	zusammen	534,40	123 558	231	X

3 Gemeinden in systematischer Ordnung mit Schlüsselnummer, Fläche, Bevölkerung,
Bevölkerungsdichte und Postleitzahl am 31.12.1992

Schlüssel- nummer	Land, Reg.-Bezirk, Kreis, Gemeinde	Fläche km 2	Bevölkerung	Ein- wohner je km 2	Post- leit- zahl-
03 1 58	Wolfenbüttel				
	Sitz: Wolfenbüttel, Stadt				
03 1 58 001	Achim	15,81	834	53	3344
03 1 58 002	Baddeckenstedt	20,46	2 952	144	3326
03 1 58 003	Börßum	14,78	2 175	147	3344
03 1 58 004	Burgdorf	24,06	2 386	99	3322
03 1 58 005	Cramme	12,40	898	72	3344
03 1 58 006	Cremlingen	59,26	11 354	192	3302
03 1 58 007	Dahlum	15,11	763	50	3307
03 1 58 008	Denkte	18,15	2 210	122	3341
03 1 58 009	Dettum	17,16	1 390	81	3305
03 1 58 010	Dorstadt	10,36	681	66	3344
03 1 58 011	Elbe	16,71	1 931	116	3323
03 1 58 012	Erkerode	13,34	928	70	3305
03 1 58 013	Eversen	17,55	1 234	70	3305
03 1 58 014	Flöthe	18,83	980	52	3344
03 1 58 015	Gielde	9,16	808	88	3342
03 1 58 016	Haverlah	16,84	1 529	91	3324
03 1 58 017	Hedeper	15,66	667	43	3341
03 1 58 018	Heere	15,28	1 103	72	3327
03 1 58 019	Heiningen	8,41	624	74	3344
03 1 58 020	Hornburg, Stadt	22,17	2 811	127	3342
03 1 58 021	Kissenbrück	6,64	1 118	168	3341
03 1 58 022	Kneitlingen	17,57	828	47	3307
03 1 58 023	Ohrum	8,38	641	76	3344
03 1 58 024	Remlingen	21,59	1 827	85	3346
03 1 58 025	Roklum	8,34	576	69	3341
03 1 58 026	Schladen	30,50	5 233	172	3342
03 1 58 027	Schöppenstedt, Stadt	39,65	5 922	149	3307
03 1 58 028	Sehde	20,39	1 015	50	3328
03 1 58 029	Semmenstedt	11,71	689	59	3341
03 1 58 030	Sickte	25,28	4 803	190	3305
03 1 58 031	Uehrde	24,33	1 136	47	3307
03 1 58 032	Vahlberg	18,01	882	49	3307
03 1 58 033	Veltheim (Ohe)	8,43	848	101	3305
03 1 58 034	Werlaburgdorf	11,97	892	75	3342
03 1 58 035	Winnigstedt	12,05	1 071	89	3307
03 1 58 036	Wittmar	4,53	1 165	257	3341
03 1 58 037	Wolfenbüttel, Stadt	78,45	53 226	678	3340
03 1 58 501	Am Großen Rhode, gemfr. Gebiet	5,79	-	-	-
03 1 58 502	Barnstorf-Warle, gemfr. Gebiet	1,29	-	-	-
03 1 58 503	Volgtsdahlum, gemfr. Gebiet	5,77	-	-	-
03 1 58	zusammen ...	722,17	120 130	166	X
03 1	Reg.-Bez. zusammen ...	8 096,61	1 670 245	206	X
03 2	Reg.-Bez. Hannover				
03 2 01 000	Hannover, Landeshauptstadt	204,08	523 627	2 566	3000
03 2 51	Diepholz				
	Sitz: Diepholz, Stadt				
03 2 51 001	Affinghausen	12,26	917	75	2831
03 2 51 002	Asendorf	58,15	3 013	52	2811
03 2 51 003	Bahrenborstel	31,27	1 226	39	2839
03 2 51 004	Barenburg, Flecken	16,38	1 214	74	2839
03 2 51 005	Barnstorf, Flecken	52,35	5 695	109	2847
03 2 51 006	Barver	25,90	1 146	44	2841
03 2 51 007	Bassum, Stadt	168,55	14 294	85	2830
03 2 51 008	Borstel	31,00	1 242	40	2839
03 2 51 009	Brockum	30,58	1 030	34	2844
03 2 51 010	Bruchhausen-Vilsen, Flecken	41,27	5 360	130	2814
03 2 51 011	Dickel	16,96	568	33	2841
03 2 51 012	Diepholz, Stadt	104,48	15 726	151	2840
03 2 51 013	Drebber	46,96	2 901	62	2841
03 2 51 014	Drentwede	30,31	1 070	35	2847

3 Gemeinden in systematischer Ordnung mit Schlüsselnummer, Fläche, Bevölkerung, Bevölkerungsdichte und Postleitzahl am 31.12.1992

Schlüssel- nummer	Land, Reg -Bezirk, Kreis, Gemeinde	Fläche km 2	Bevölkerung	Ein- wohner je km 2	Post- leitz- zahl-
03 2 51 015	Ehrenburg	48,95	1 734	35	2831
03 2 51 016	Engeln	31,22	1 103	35	2814
03 2 51 017	Eydelstedt	76,14	1 901	25	2847
03 2 51 018	Freistadt	12,53	780	62	2839
03 2 51 019	Hemslon	26,73	613	23	2841
03 2 51 020	Hüde	24,46	919	38	2844
03 2 51 021	Kirchdorf	47,77	1 915	40	2839
03 2 51 022	Lembruch	22,68	950	42	2841
03 2 51 023	Lemförde, Flecken	6,95	2 367	341	2844
03 2 51 024	Maasen	18,69	521	28	2839
03 2 51 025	Marl	9,84	779	79	2844
03 2 51 026	Martfeld	35,06	2 449	70	2811
03 2 51 027	Mellinghausen	24,41	1 077	44	2839
03 2 51 028	Neuenkirchen	14,66	884	60	2831
03 2 51 029	Quernheim	6,25	402	64	2844
03 2 51 030	Rehden	33,68	1 536	46	2841
03 2 51 031	Scholen	20,41	803	39	2831
03 2 51 032	Schwaförden	26,42	1 525	58	2831
03 2 51 033	Schwarme	24,29	1 964	81	2811
03 2 51 034	Siedenburger, Flecken	14,22	1 198	84	2839
03 2 51 035	Staffhorst	14,61	594	41	2839
03 2 51 036	Stemshorn	8,84	646	73	2844
03 2 51 037	Stuhr	81,67	28 054	344	2805
03 2 51 038	Sudwalde	26,65	995	37	2831
03 2 51 039	Süstedt	36,99	1 427	39	2814
03 2 51 040	Sulingen, Stadt	110,61	11 877	107	2838
03 2 51 041	Syke, Stadt	127,81	21 411	168	2808
03 2 51 042	Twistringen, Stadt	114,22	11 547	101	2832
03 2 51 043	Varrel	43,83	1 482	34	2839
03 2 51 044	Wagenfeld	117,33	7 381	63	2841
03 2 51 045	Wehrbleck	27,92	840	30	2839
03 2 51 046	Wetschen	24,70	1 319	53	2841
03 2 51 047	Weyhe	60,25	27 382	454	2803
03 2 51	zusammen	1 987,21	195 777	99	X
03 2 52	Hameln-Pyrmont				
	Sitz Hameln, Stadt				
03 2 52 001	Aerzen, Flecken	105,06	11 598	110	3258
03 2 52 002	Bad Münder am Deister, Stadt	107,68	19 705	183	3252
03 2 52 003	Bad Pyrmont, Stadt	64,86	22 729	350	3280
03 2 52 004	Coppenbrügge, Flecken	89,80	7 902	88	3256
03 2 52 005	Emmerthal	114,95	10 922	95	3254
03 2 52 006	Hameln, Stadt	102,32	59 294	579	3250
03 2 52 007	Hessisch Oldendorf, Stadt	120,35	19 546	162	3253
03 2 52 008	Salzhemmendorf, Flecken	94,31	11 103	118	3216
03 2 52	zusammen	799,33	162 799	204	X
03 2 53	Hannover				
	Sitz Hannover, Landeshauptstadt				
03 2 53 001	Barsinghausen, Stadt	102,62	34 101	332	3013
03 2 53 002	Burgdorf, Stadt	112,28	29 427	262	3167
03 2 53 003	Burgwedel	151,73	18 735	123	3006
03 2 53 004	Garbsen, Stadt	79,30	62 204	784	3008
03 2 53 005	Gehrden, Stadt	43,10	13 334	309	3007
03 2 53 006	Hemmingen	31,43	16 243	517	3005
03 2 53 007	Isernhagen	59,75	22 029	369	3004
03 2 53 008	Laatzen, Stadt	34,18	37 866	1 108	3014
03 2 53 009	Langenhagen, Stadt	71,98	47 691	663	3012
03 2 53 010	Lehrte, Stadt	126,84	41 415	327	3160
03 2 53 011	Neustadt am Rübenberge, Stadt	357,48	41 394	116	3057
03 2 53 012	Pattensen, Stadt	67,00	13 027	194	3017
03 2 53 013	Ronnenberg, Stadt	37,85	22 219	587	3003
03 2 53 014	Seelze, Stadt	54,03	32 120	594	3016
03 2 53 015	Sehnde	103,37	17 983	174	3163
03 2 53 016	Springe, Stadt	159,78	30 108	188	3257
03 2 53 017	Uetze	140,28	18 378	131	3162
03 2 53 018	Wedemark	173,35	25 486	147	3002

3 Gemeinden in systematischer Ordnung mit Schlüsselnummer, Fläche, Bevölkerung,
Bevölkerungsdichte und Postleitzahl am 31.12.1992

Schlüssel- nummer	Land, Reg.-Bezirk, Kreis, Gemeinde	Fläche km 2	Bevölkerung	Ein- wohner je km 2	Post- leit- zahl-
03 2 53 019	Wennigsen (Deister)	53,77	13 070	243	3015
03 2 53 020	Wunstorf, Stadt	125,60	39 183	312	3050
03 2 53	zusammen ...	2 085,72	576 013	276	X
03 2 54	Hildesheim				
	Sitz: Hildesheim, Stadt				
03 2 54 001	Adenstedt	18,63	1 151	62	3226
03 2 54 002	Alfeld (Leine), Stadt	72,85	22 599	310	3220
03 2 54 003	Algermissen	35,65	6 757	190	3201
03 2 54 004	Almstedt	9,91	1 097	111	3226
03 2 54 005	Bad Salzdetfurth, Stadt	67,09	14 011	209	3202
03 2 54 006	Banteln	7,51	1 633	217	3211
03 2 54 007	Betheln	17,55	1 066	61	3211
03 2 54 008	Bockenem, Stadt	109,38	11 477	105	3205
03 2 54 009	Brüggen	12,20	1 037	85	3211
03 2 54 010	Despetal	15,03	1 424	95	3211
03 2 54 011	Diekholzen	29,36	6 890	235	3201
03 2 54 012	Eberholzen	12,18	673	55	3226
03 2 54 013	Elme, Flecken	21,93	2 819	129	3211
03 2 54 014	Elze, Stadt	47,59	9 693	204	3210
03 2 54 015	Everode	6,10	539	88	3221
03 2 54 016	Freden (Leine)	17,78	3 712	209	3222
03 2 54 017	Giesen	33,91	8 718	257	3208
03 2 54 018	Gronau (Leine), Stadt	20,72	5 544	268	3212
03 2 54 019	Harbarnsen	7,63	757	99	3221
03 2 54 020	Harsum	49,89	10 679	214	3207
03 2 54 021	Hildesheim, Stadt	92,96	106 450	1 145	3200
03 2 54 022	Holle	61,15	6 581	108	3201
03 2 54 023	Lamspringe, Flecken	23,30	3 404	146	3206
03 2 54 024	Landwehr	12,96	660	51	3221
03 2 54 025	Neuhof	10,30	511	50	3201
03 2 54 026	Nordstemmen	60,11	12 174	203	3204
03 2 54 027	Rheden	15,14	1 239	82	3211
03 2 54 028	Sarstedt, Stadt	42,90	17 743	414	3203
03 2 54 029	Schellerten	80,02	8 429	105	3209
03 2 54 030	Sehlem	12,73	973	76	3201
03 2 54 031	Sibbesse	17,70	2 581	146	3226
03 2 54 032	Söhle	57,07	8 217	144	3201
03 2 54 033	Westfeld	13,37	889	66	3226
03 2 54 034	Winzenburg	16,65	885	53	3221
03 2 54 035	Woltershausen	16,43	931	57	3221
03 2 54 036	Coppengrave	3,20	783	245	3221
03 2 54 037	Duingen, Flecken	30,72	3 013	98	3225
03 2 54 038	Hoyershausen	15,29	564	37	3221
03 2 54 039	Marlenhagen	6,23	959	154	3221
03 2 54 040	Weenzen	4,16	497	119	3221
03 2 54	zusammen ...	1 205,28	289 759	240	X
03 2 55	Holzminden				
	Sitz: Holzminden, Stadt				
03 2 55 001	Arholzen	5,33	470	88	3457
03 2 55 002	Bevern, Flecken	33,21	4 561	137	3454
03 2 55 003	Bodenwerder, Stadt	28,92	6 128	212	3452
03 2 55 004	Boffzen	8,04	3 127	389	3474
03 2 55 005	Brevörde	13,59	875	64	3453
03 2 55 007	Deensen	11,02	1 727	157	3457
03 2 55 008	Delligsen, Flecken	36,01	9 358	260	3223
03 2 55 009	Derental	9,23	751	81	3474
03 2 55 010	Diekmissen	7,46	960	129	3451
03 2 55 012	Eimen	16,32	1 086	67	3456
03 2 55 013	Eschershausen, Stadt	23,87	4 394	184	3456
03 2 55 014	Fürstenberg	3,23	1 318	408	3476
03 2 55 015	Goimbach	15,86	1 121	71	3451
03 2 55 016	Halle	28,73	1 883	66	3451
03 2 55 017	Hehlen	21,60	2 226	103	3452
03 2 55 018	Heinade	9,07	1 076	119	3457
03 2 55 019	Heinsen	18,63	1 021	55	3451

3 Gemeinden in systematischer Ordnung mit Schlüsselnummer, Fläche, Bevölkerung,
Bevölkerungsdichte und Postleitzahl am 31.12.1992

Schlüssel- nummer	Land, Reg.-Bezirk, Kreis, Gemeinde	Fläche km ²	Bevölkerung	Ein- wohner je km ²	Post- leitzahl
03 2 55 020	Heyen	8,30	606	73	3452
03 2 55 021	Holenberg	7,36	484	66	3451
03 2 55 022	Holzen	6,61	766	116	3456
03 2 55 023	Holzminen, Stadt	88,29	22 011	249	3450
03 2 55 025	Kirchbrak	18,39	1 261	69	3452
03 2 55 026	Lauenförde, Flecken	17,21	2 761	160	3471
03 2 55 027	Lenne	5,65	862	153	3457
03 2 55 028	Lüerdissen	6,89	600	87	3451
03 2 55 030	Negenborn	9,87	768	78	3451
03 2 55 031	Ottenstein, Flecken	32,82	1 370	42	3251
03 2 55 032	Pegestorf	8,32	568	68	3452
03 2 55 033	Polle, Flecken	21,20	1 276	60	3453
03 2 55 034	Stadtoldendorf, Stadt	24,86	6 091	245	3457
03 2 55 035	Vahlbruch	14,19	623	44	3453
03 2 55 036	Wangelnstedt	15,15	724	48	3457
03 2 55 501	Boffzen, gemfr. Gebiet	23,40	-	-	-
03 2 55 502	Eimen, gemfr. Gebiet	12,91	-	-	-
03 2 55 503	Eschershausen, gemfr. Gebiet	4,92	-	-	-
03 2 55 504	Grunenplan, gemfr. Gebiet	22,71	-	-	-
03 2 55 505	Holzminen, gemfr. Gebiet	15,01	-	-	-
03 2 55 506	Merxhausen, gemfr. Gebiet	22,50	-	-	-
03 2 55 508	Wenzen, gemfr. Gebiet	15,84	-	-	-
03 2 55	zusammen	692,52	82 853	120	X
03 2 56	Nienburg (Weser)				
	Sitz Nienburg (Weser), Stadt				
03 2 56 001	Balge	33,08	1 739	53	3071
03 2 56 002	Binnen	24,79	946	38	3071
03 2 56 003	Bücken, Flecken	32,34	2 138	66	2811
03 2 56 004	Diepenau, Flecken	69,96	3 896	56	3079
03 2 56 005	Drakenburg, Flecken	11,72	1 631	139	3071
03 2 56 006	Estorf	19,78	1 684	85	3071
03 2 56 007	Eystrup	24,05	3 039	126	2813
03 2 56 008	Gandesbergen	6,99	460	66	2813
03 2 56 009	Hämeihausen	9,03	546	60	2813
03 2 56 010	Hassel (Weser)	17,59	1 719	98	2813
03 2 56 011	Haßbergen	17,07	1 291	76	3071
03 2 56 012	Heemsen	39,37	1 526	39	3071
03 2 56 013	Hilgermissen	54,43	2 081	38	2812
03 2 56 014	Hoya, Stadt	8,42	3 944	468	2812
03 2 56 015	Hoyerhagen	22,67	909	40	2812
03 2 56 016	Husum	39,82	1 956	49	3071
03 2 56 017	Landesbergen	41,92	2 695	64	3076
03 2 56 018	Leese	29,65	1 820	61	3071
03 2 56 019	Liebenau, Flecken	22,96	4 420	193	3073
03 2 56 020	Linsburg	23,53	974	41	3071
03 2 56 021	Marklohe	32,94	4 192	127	3072
03 2 56 022	Nienburg (Weser), Stadt	64,44	31 444	488	3070
03 2 56 023	Pennigsehl	24,20	1 214	50	3071
03 2 56 024	Raddestorf	41,77	2 095	50	3079
03 2 56 025	Rehburg-Loccum, Stadt	99,91	10 334	103	3056
03 2 56 026	Rodewald	60,32	2 438	40	3075
03 2 56 027	Rohrsen	5,09	850	167	3071
03 2 56 028	Schweringen	19,40	818	42	2811
03 2 56 029	Steimbke	63,06	2 273	36	3071
03 2 56 030	Steyerberg, Flecken	101,88	5 277	52	3074
03 2 56 031	Stöckse	38,57	1 386	36	3071
03 2 56 032	Stolzenau	64,90	6 359	98	3078
03 2 56 033	Uchte, Flecken	90,68	4 961	55	3079
03 2 56 034	Warmen	81,58	3 456	42	3079
03 2 56 035	Warpe	20,11	762	38	2811
03 2 56 036	Wietzen	40,41	2 133	53	3077
03 2 56	zusammen	1 398,43	119 406	85	X

3 Gemeinden in systematischer Ordnung mit Schlüsselnummer, Fläche, Bevölkerung,
Bevölkerungsdichte und Postleitzahl am 31.12.1992

Schlüssel- nummer	Land, Reg.-Bezirk, Kreis, Gemeinde	Fläche km 2	Bevölkerung	Ein- wohner je km 2	Post- leit- zahl
03 2 57	Schaumburg				
	Sitz: Stadthagen, Stadt				
03 2 57 001	Ahnsen	3,43	1 091	318	3061
03 2 57 002	Apelern	24,60	2 394	97	3054
03 2 57 003	Auetal	62,15	6 286	101	3262
03 2 57 004	Auhagen	12,36	1 272	103	3051
03 2 57 005	Bad Eilsen	2,46	2 171	883	3064
03 2 57 006	Bad Nenndorf	23,23	9 765	420	3052
03 2 57 007	Beckedorf	9,83	1 537	156	3061
03 2 57 008	Buchholz	1,76	730	415	3061
03 2 57 009	Bückeburg, Stadt	68,85	20 862	303	3062
03 2 57 010	Hagenburg, Flecken	16,24	3 881	239	3055
03 2 57 011	Haste	11,13	2 449	220	3053
03 2 57 012	Heeßen	1,90	1 474	776	3064
03 2 57 013	Helpsen	7,77	1 850	238	3068
03 2 57 014	Hespe	6,48	1 634	252	3061
03 2 57 015	Heuerßen	3,97	976	246	3061
03 2 57 016	Hohnhorst	12,00	2 030	169	3053
03 2 57 017	Hülsede	15,86	1 018	64	3255
03 2 57 018	Lauenau, Flecken	16,23	3 201	197	3255
03 2 57 019	Lauenhagen	9,73	1 318	135	3061
03 2 57 020	Lindhorst	7,88	4 542	576	3067
03 2 57 021	Lüdersfeld	12,65	1 027	81	3061
03 2 57 022	Luhden	4,35	934	215	3061
03 2 57 023	Meerbeck	13,09	2 040	156	3061
03 2 57 024	Messenkamp	6,78	826	122	3255
03 2 57 025	Niedernwöhren	11,06	1 769	160	3066
03 2 57 026	Nienstadt	8,31	4 649	559	3065
03 2 57 027	Nordsehl	5,97	780	131	3061
03 2 57 028	Obernkirchen, Stadt	32,48	10 378	320	3063
03 2 57 029	Pohle	7,14	872	122	3255
03 2 57 030	Pollhagen	12,87	1 310	102	3061
03 2 57 031	Rinteln, Stadt	109,03	27 799	255	3260
03 2 57 032	Rodenberg, Stadt	15,60	4 926	316	3054
03 2 57 033	Sachsenhagen, Stadt	15,53	1 895	122	3051
03 2 57 034	Seggebruch	7,49	1 267	169	3061
03 2 57 035	Stadthagen, Stadt	60,27	23 222	385	3060
03 2 57 036	Suthfeld	5,05	1 435	284	3051
03 2 57 037	Wiedensahl, Flecken	11,71	1 004	86	3061
03 2 57 038	Wölpinghausen	18,33	1 766	96	3051
03 2 57	zusammen ...	675,57	158 380	234	X
03 2	Reg.-Bez. zusammen ...	9 048,14	2 108 614	233	X
03 3	Reg.-Bez. Lüneburg				
03 3 51	Celle				
	Sitz: Celle, Stadt				
03 3 51 001	Adelheidsdorf	33,24	2 102	63	3101
03 3 51 002	Ahnsbeck	20,59	1 215	59	3101
03 3 51 003	Beedenbostel	12,57	943	75	3101
03 3 51 004	Bergen, Stadt	163,72	12 905	79	3103
03 3 51 005	Bröckel	16,45	1 337	81	3101
03 3 51 006	Celle, Stadt	174,98	73 043	417	3100
03 3 51 007	Eicklingen	22,78	2 497	110	3101
03 3 51 008	Eldingen	56,71	2 120	37	3101
03 3 51 009	Eschede	106,32	3 889	37	3106
03 3 51 010	Faßberg	101,94	6 710	66	3105
03 3 51 011	Habighorst	15,84	772	49	3101
03 3 51 012	Hambühren	56,68	8 931	158	3107
03 3 51 013	Hermannsburg	118,60	8 259	70	3102
03 3 51 014	Höfer	21,89	989	45	3101
03 3 51 015	Hohne	36,47	1 759	48	3101
03 3 51 016	Lachendorf	38,19	4 664	122	3101
03 3 51 017	Langlingen	33,32	2 142	64	3101

C Gemeinden in systematischer Ordnung mit Schlüsselnummer, Fläche, Bevölkerung, Bevölkerungsdichte und Postleitzahl am 31.12.1992

Schlüssel- nummer	Land, Reg. Bezirk, Kreis, Gemeinde	Fläche km ²	Bevölkerung	Ein- wohner je km ²	Post- leitzahl
03 3 51 018	Nienhagen	17,59	5 552	316	3101
03 3 51 019	Scharnhorst	51,84	697	13	3101
03 3 51 020	Unterluß	77,52	4 512	58	3104
03 3 51 021	Wathlingen	17,68	5 461	309	3101
03 3 51 022	Wienhausen	40,36	3 569	88	3101
03 3 51 023	Wietze	62,92	7 110	113	3109
03 3 51 024	Winsen (Aller)	155,38	11 312	73	3108
03 3 51 501	Lohheide, gemfr. Bezirk	91,32	1 011	11	3103
03 3 51	zusammen	1 544,90	173 501	112	X
03 3 52	Cuxhaven				
	Sitz: Cuxhaven, Stadt				
03 3 52 001	Appeln	14,52	469	32	2855
03 3 52 002	Armstorf	39,76	677	17	2171
03 3 52 003	Bederkesa, Flecken	43,17	4 474	104	2852
03 3 52 004	Belum	25,72	963	37	2179
03 3 52 005	Beverstedt, Flecken	51,40	3 912	76	2855
03 3 52 006	Bokel	20,94	2 321	111	2855
03 3 52 007	Bramstedt	44,85	1 726	38	2856
03 3 52 008	Bülkau	23,22	1 041	45	2179
03 3 52 009	Cadenberge	9,36	3 114	333	2175
03 3 52 010	Cappel	8,26	715	87	2853
03 3 52 011	Cuxhaven, Stadt	161,84	56 360	348	2190
03 3 52 012	Dorum	24,30	2 658	109	2853
03 3 52 013	Drangstedt	17,02	1 335	78	2852
03 3 52 014	Driftsethe	15,37	602	39	2856
03 3 52 015	Elmløhe	23,30	755	32	2852
03 3 52 016	Flögeln	25,26	670	27	2852
03 3 52 017	Frelsdorf	25,32	748	30	2855
03 3 52 018	Geversdorf	21,62	739	34	2171
03 3 52 019	Hagen im Bremischen	27,19	2 976	109	2856
03 3 52 020	Hechthausen	30,71	3 413	111	2174
03 3 52 021	Heerstedt	18,89	452	24	2855
03 3 52 022	Hemmoor, Stadt	45,08	7 849	174	2170
03 3 52 023	Hollen	15,60	853	55	2855
03 3 52 024	Hollnseth	20,82	822	39	2171
03 3 52 025	Inhnenworth	40,29	1 892	47	2179
03 3 52 026	Kirchwistedt	25,07	468	19	2855
03 3 52 027	Köhlen	26,57	887	33	2852
03 3 52 028	Kührstedt	25,53	1 085	42	2852
03 3 52 029	Lamstedt	52,64	3 103	59	2172
03 3 52 030	Langen, Stadt	121,60	16 092	132	2857
03 3 52 031	Lintig	47,25	1 323	28	2852
03 3 52 032	Loxstedt	156,53	15 254	97	2854
03 3 52 033	Lunestedt	17,26	2 249	130	2855
03 3 52 034	Midlum	31,08	1 660	53	2853
03 3 52 035	Misselwarden	10,42	519	50	2853
03 3 52 036	Mittelstenahe	33,68	621	18	2171
03 3 52 037	Mulsum	8,45	427	51	2853
03 3 52 038	Neuenkirchen	19,65	1 378	70	2179
03 3 52 039	Neuhaus (Oste), Flecken	9,86	1 356	138	2179
03 3 52 040	Nordholz	65,11	7 091	109	2859
03 3 52 041	Nördleda	21,29	1 202	56	2179
03 3 52 042	Oberndorf	32,67	1 666	51	2171
03 3 52 043	Odisheim	13,50	583	43	2179
03 3 52 044	Osten	48,00	1 956	41	2176
03 3 52 045	Osterbruch	10,21	497	49	2178
03 3 52 046	Otterndorf, Stadt	33,54	6 267	187	2178
03 3 52 047	Padingbüttel	9,42	549	58	2853
03 3 52 048	Ringstedt	26,16	819	31	2852
03 3 52 049	Sandstedt	56,21	1 682	30	2856
03 3 52 050	Schiffdorf	113,64	11 859	104	2858
03 3 52 051	Steinau	36,07	997	28	2179
03 3 52 052	Stinstedt	30,09	615	20	2171
03 3 52 053	Stubben	8,60	1 315	153	2855
03 3 52 054	Uthlede	15,46	872	56	2856
03 3 52 055	Wanna	53,93	2 284	42	2179
03 3 52 056	Wingst	55,63	3 516	63	2177
03 3 52 057	Wremen	25,05	1 572	63	2851
03 3 52 058	Wulsbüttel	38,23	1 664	44	2856
03 3 52	zusammen	2 072,21	194 964	94	X

3 Gemeinden in systematischer Ordnung mit Schlüsselnummer, Fläche, Bevölkerung,
Bevölkerungsdichte und Postleitzahl am 31.12.1992

Schlüssel- nummer	Land, Reg.-Bezirk, Kreis, Gemeinde	Fläche km 2	Bevölkerung	Ein- wohner je km 2	Post- leitzahl-
03 3 53	Harburg				
	Sitz: Winsen (Luhe), Stadt				
03 3 53 001	Appel	15,42	1 494	97	2114
03 3 53 002	Asendorf	14,70	1 491	101	2116
03 3 53 003	Bendestorf	3,88	2 049	528	2106
03 3 53 004	Brackel	13,91	1 442	104	2094
03 3 53 005	Buchholz in der Nordheide, Stadt	74,62	32 838	440	2110
03 3 53 006	Dohren	12,18	791	65	2117
03 3 53 007	Drage	30,30	2 446	81	2090
03 3 53 008	Drestedt	5,71	671	118	2114
03 3 53 009	Egestorf	48,69	2 198	45	2115
03 3 53 010	Eyendorf	13,68	1 006	74	2125
03 3 53 011	Garlstorf	16,85	878	52	2125
03 3 53 012	Garstedt	14,93	1 194	80	2091
03 3 53 013	Gödenstorf	16,54	758	46	2125
03 3 53 014	Halvesbostel	18,14	593	33	2151
03 3 53 015	Handeloh	26,91	2 020	75	2111
03 3 53 016	Hanstedt	59,30	4 524	76	2116
03 3 53 017	Harmstorf	5,97	701	117	2101
03 3 53 018	Heidenau	38,71	1 681	43	2111
03 3 53 019	Hollenstedt	21,84	2 510	115	2114
03 3 53 020	Jesteburg	27,95	6 307	226	2112
03 3 53 021	Kakenstorf	12,71	1 110	87	2117
03 3 53 022	Königsmoor	10,01	555	55	2117
03 3 53 023	Marschacht	26,12	2 704	104	2095
03 3 53 024	Marxen	13,31	985	74	2091
03 3 53 025	Moisburg	11,25	1 515	135	2151
03 3 53 026	Neu Wulmstorf	56,15	16 751	298	2153
03 3 53 027	Otter	34,14	1 212	36	2111
03 3 53 028	Regesbostel	16,27	815	50	2151
03 3 53 029	Rosengarten	63,66	11 022	173	2107
03 3 53 030	Salzhausen	34,71	3 577	103	2125
03 3 53 031	Seevetal	105,14	37 401	356	2105
03 3 53 032	Stelle	38,46	9 434	245	2093
03 3 53 033	Tespe	24,88	3 456	139	2121
03 3 53 034	Toppenstedt	29,09	1 826	63	2096
03 3 53 035	Tostedt	48,24	11 367	236	2117
03 3 53 036	Undeloh	48,22	823	17	2111
03 3 53 037	Vierhöfen	13,92	816	59	2091
03 3 53 038	Welle	19,92	1 031	52	2111
03 3 53 039	Wenzendorf	21,46	1 026	48	2114
03 3 53 040	Winsen (Luhe), Stadt	109,58	28 284	258	2090
03 3 53 041	Wistedt	18,49	1 365	74	2117
03 3 53 042	Wulfsen	8,41	1 319	157	2091
03 3 53	zusammen ...	1 244,37	205 986	166	X
03 3 54	Lüchow-Dannenberg				
	Sitz: Lüchow, Stadt				
03 3 54 001	Bergen (Dumme)	25,47	1 556	61	3134
03 3 54 002	Clenze, Flecken	71,76	2 362	33	3132
03 3 54 003	Damnatz	16,26	377	23	3139
03 3 54 004	Dannenberg (Elbe), Stadt	76,27	8 058	106	3138
03 3 54 005	Gartow, Flecken	28,28	1 334	47	3136
03 3 54 006	Göhrde	40,58	709	17	3139
03 3 54 007	Gorleben	21,25	646	30	3131
03 3 54 008	Gusborn	48,30	1 217	25	3139
03 3 54 009	Hitzacker, Stadt	58,44	5 049	86	3139
03 3 54 010	Höhbeck	19,40	782	40	3131
03 3 54 011	Jamein	35,84	1 126	31	3139
03 3 54 012	Karwitz	31,64	712	23	3139
03 3 54 013	Küsten	41,26	1 402	34	3131
03 3 54 014	Langendorf	40,88	726	18	3139
03 3 54 015	Lengow	64,10	1 538	24	3131
03 3 54 016	Luckau	22,19	556	25	3131
03 3 54 017	Lübbow	19,32	779	40	3131
03 3 54 018	Lüchow, Stadt	89,11	9 750	109	3130
03 3 54 019	Neu Darchau	22,63	1 402	62	3139

3 Gemeinden in systematischer Ordnung mit Schlüsselnummer, Fläche, Bevölkerung, Bevölkerungsdichte und Postleitzahl am 31. 12. 1992

Schlüssel- nummer	Land, Reg.-Bezirk, Kreis, Gemeinde	Fläche km 2	Bevölkerung	Ein- wohner je km 2	Post- leit- zahl
03 3 54 020	Prezelle	41,52	516	12	3131
03 3 54 021	Schnackenburg, Stadt	23,92	750	31	3131
03 3 54 022	Schnega	53,94	1 542	29	3133
03 3 54 023	Trebel	66,32	1 046	16	3131
03 3 54 024	Waddewitz	48,79	947	19	3131
03 3 54 025	Woltersdorf	27,89	986	35	3131
03 3 54 026	Wustrow, Stadt	30,00	2 860	95	3135
03 3 54 027	Zernien	51,56	1 508	29	3139
03 3 54 501	Gartow, gemfr. Gebiet	50,94	--	--	--
03 3 54 502	Göhrde, gemfr. Gebiet	51,77	--	--	--
03 3 54	zusammen ...	1 219,63	50 236	41	X
03 3 55	Lüneburg				
	Sitz: Lüneburg, Stadt				
03 3 55 001	Adendorf	16,08	8 982	559	2126
03 3 55 002	Amelinghausen ...	27,24	2 944	108	2124
03 3 55 003	Artlenburg, Flecken	11,82	1 284	109	2121
03 3 55 004	Bardowick, Flecken ...	23,25	4 747	204	2123
03 3 55 005	Barendorf	9,23	1 281	139	2121
03 3 55 006	Barnstedt	19,71	678	34	2121
03 3 55 007	Barum	9,79	1 320	135	2123
03 3 55 008	Betzendorf	32,71	890	27	2121
03 3 55 009	Bleckede, Stadt	124,67	8 562	69	2122
03 3 55 010	Boitze	25,41	387	15	2121
03 3 55 011	Brietlingen	19,75	2 002	101	2121
03 3 55 012	Dahlem	16,99	510	30	2121
03 3 55 013	Dahlenburg, Flecken	42,47	3 308	78	2121
03 3 55 014	Deutsch Evern	11,16	2 982	267	2121
03 3 55 015	Echem	10,70	764	71	2127
03 3 55 016	Embsen	22,64	2 120	94	2121
03 3 55 017	Handorf	9,75	1 250	128	2091
03 3 55 018	Hittbergen	14,63	695	48	2059
03 3 55 019	Hohnstorf (Elbe)	10,20	1 947	191	2059
03 3 55 020	Kirchgellersen	19,99	1 625	81	2121
03 3 55 021	Lüdersburg	18,86	493	26	2127
03 3 55 022	Lüneburg, Stadt	70,31	63 557	904	2120
03 3 55 023	Mechtersen	14,41	634	44	2121
03 3 55 024	Melbeck	16,17	2 435	151	2121
03 3 55 025	Nahrensdorf	44,04	1 277	29	2121
03 3 55 026	Neetze	26,84	2 032	76	2121
03 3 55 027	Oldendorf (Luhe)	32,69	881	27	2124
03 3 55 028	Radbruch	22,53	1 555	69	2091
03 3 55 029	Rehlingen	65,96	636	10	2124
03 3 55 030	Reinstorf	30,29	1 150	38	2121
03 3 55 031	Reppenstedt	14,78	5 544	375	2121
03 3 55 032	Rullstorf	22,82	1 321	58	2127
03 3 55 033	Scharnebeck	26,87	2 764	103	2127
03 3 55 034	Soderstorf	35,85	1 132	32	2121
03 3 55 035	Südergellersen	18,46	1 230	67	2121
03 3 55 036	Thomasburg	26,69	1 073	40	2121
03 3 55 037	Tosterglope	19,53	624	32	2121
03 3 55 038	Vastorf	21,85	839	38	2121
03 3 55 039	Vögelzen	8,26	2 010	243	2121
03 3 55 040	Wendisch Evern	14,87	1 206	81	2121
03 3 55 041	Westergellersen	20,38	1 022	50	2121
03 3 55 042	Wittorf	11,99	962	80	2123
03 3 55	zusammen ...	1 062,64	142 655	134	X
03 3 56	Osterholz				
	Sitz: Osterholz-Scharmbeck, Stadt				
03 3 56 001	Axstedt	10,70	1 150	107	2864
03 3 56 002	Grasberg	55,53	6 582	119	2801
03 3 56 003	Hambergen	30,28	4 839	160	2864
03 3 56 004	Holste	35,35	892	25	2864
03 3 56 005	Lilienthal	72,07	16 623	231	2804
03 3 56 006	Lübberstedt	12,32	654	53	2864
03 3 56 007	Osterholz-Scharmbeck, Stadt	146,89	27 644	188	2860

3 Gemeinden in systematischer Ordnung mit Schlüsselnummer, Fläche, Bevölkerung,
Bevölkerungsdichte und Postleitzahl am 31.12.1992

Schlüssel- nummer	Land, Reg.-Bezirk, Kreis, Gemeinde	Fläche km 2	Bevölkerung	Ein- wohner je km 2	Post- leit- zahl
03 3 56 008	Ritterhude	32,83	13 067	398	2863
03 3 56 009	Schwanewede	132,17	17 279	131	2822
03 3 56 010	Vollersode	46,37	2 893	62	2864
03 3 56 011	Worpswede	76,13	9 035	119	2862
03 3 56	zusammen ...	650,64	100 658	155	X
03 3 57	Rotenburg (Wümme)				
	Sitz: Rotenburg (Wümme), Stadt				
03 3 57 001	Ahausen	34,41	1 462	42	2724
03 3 57 002	Alfstedt	16,22	805	50	2740
03 3 57 003	Anderlingen	35,67	899	25	2743
03 3 57 004	Basdahl	32,33	1 372	42	2740
03 3 57 005	Böttersen	19,85	861	43	2724
03 3 57 006	Bothel	16,76	1 782	106	2725
03 3 57 007	Breddorf	36,46	1 122	31	2733
03 3 57 008	Bremervörde, Stadt	150,16	18 458	123	2740
03 3 57 009	Brockel	25,11	1 039	41	2725
03 3 57 010	Bülstedt	25,53	648	25	2733
03 3 57 011	Deinstedt	20,20	644	32	2743
03 3 57 012	Ebersdorf	28,83	1 039	36	2740
03 3 57 013	Elsdorf	49,01	1 817	37	2730
03 3 57 014	Farven	25,44	691	27	2743
03 3 57 015	Fintel	36,08	2 456	68	2727
03 3 57 016	Gnarrenburg	123,02	8 749	71	2742
03 3 57 017	Groß Meckelsen	12,34	471	38	2732
03 3 57 018	Gyhum	48,44	2 105	43	2730
03 3 57 019	Hamersen	13,61	431	32	2732
03 3 57 020	Hassendorf	11,67	926	79	2724
03 3 57 021	Heeslingen	82,30	4 121	50	2730
03 3 57 022	Hellwege	27,44	891	32	2724
03 3 57 023	Helvesiek	21,78	678	31	2727
03 3 57 024	Hemsbünde	22,33	1 100	49	2725
03 3 57 025	Hemslingen	27,46	1 306	48	2725
03 3 57 026	Hepstedt	29,95	856	29	2733
03 3 57 027	Hipstedt	29,38	1 182	40	2740
03 3 57 028	Horstedt	22,48	1 064	47	2724
03 3 57 029	Kalbe	10,25	463	45	2732
03 3 57 030	Kirchtimke	16,14	872	54	2733
03 3 57 031	Kirchwalsede	36,90	1 130	31	2725
03 3 57 032	Klein Meckelsen	14,59	774	53	2732
03 3 57 033	Lauenbrück	21,88	1 738	79	2727
03 3 57 034	Lengenbostel	5,08	419	82	2732
03 3 57 035	Oerel	33,69	1 761	52	2740
03 3 57 036	Ostereistedt	28,50	921	32	2730
03 3 57 037	Reeßum	28,47	1 508	53	2724
03 3 57 038	Rhade	24,44	1 008	41	2730
03 3 57 039	Rotenburg (Wümme), Stadt	98,99	20 211	204	2720
03 3 57 040	Sandbostel	31,41	703	22	2743
03 3 57 041	Scheeßel	149,68	10 827	72	2723
03 3 57 042	Seedorf	18,69	577	31	2730
03 3 57 043	Selsingen	41,85	2 875	69	2743
03 3 57 044	Sittensen	18,54	4 569	246	2732
03 3 57 045	Sottrum	28,56	4 587	161	2724
03 3 57 046	Stemmen	24,65	737	30	2727
03 3 57 047	Tarmstedt	26,54	2 764	104	2733
03 3 57 048	Tiste	23,85	731	31	2732
03 3 57 049	Vahlde	17,52	626	36	2727
03 3 57 050	Vierden	21,30	652	31	2732
03 3 57 051	Visselhövede, Stadt	158,82	10 342	65	2722
03 3 57 052	Vorwerk	21,65	841	39	2733
03 3 57 053	Westertimke	12,05	681	57	2733
03 3 57 054	Westerwalsede	20,11	707	35	2725
03 3 57 055	Wilstedt	18,26	1 530	84	2733
03 3 57 056	Wohnste	19,17	680	35	2732
03 3 57 057	Zeven, Stadt	73,90	11 515	156	2730
03 3 57	zusammen ...	2 069,74	145 724	70	X

3 Gemeinden in systematischer Ordnung mit Schlüsselnummern, Fläche, Bevölkerung, Bevölkerungsdichte und Postleitzahl am 31.12.1992

Schlüssel- nummer	Land, Reg.-Bezirk, Kreis, Gemeinde	Fläche km ²	Bevölkerung	Ein- wohner je km ²	Post- leitzahl
03 3 58	Soltau-Fallingb. St.				
	Sitz: Fallingb. St.				
03 3 58 001	Ahliden (Allen), Flecken	25,83	1 330	51	3031
03 3 58 002	Bispingen	128,10	5 373	42	3045
03 3 58 003	Böhme	36,99	876	24	3031
03 3 58 004	Bomlitz	64,37	7 101	110	3036
03 3 58 005	Buchholz (Allen)	27,00	1 436	53	3033
03 3 58 006	Eickeloh	13,17	739	56	3031
03 3 58 007	Essel	34,04	799	23	3031
03 3 58 008	Fallingb. St.	62,60	11 056	177	3032
03 3 58 009	Frankenfeld	24,26	545	22	2818
03 3 58 010	Giltlen	33,37	1 099	33	3031
03 3 58 011	Grethem	16,35	640	39	3031
03 3 58 012	Hademstorf	9,22	804	87	3031
03 3 58 013	Häuslingen	13,58	867	64	2818
03 3 58 014	Hodenhagen	20,15	2 169	108	3035
03 3 58 015	Lindwede	16,56	1 545	93	3031
03 3 58 016	Munster, Stadt	193,42	16 682	86	3042
03 3 58 017	Neuenkirchen	96,69	5 415	56	3044
03 3 58 018	Rethem (Allen), Stadt	33,76	2 466	73	2818
03 3 58 019	Schneverdingen, Stadt	234,59	16 635	71	3043
03 3 58 020	Schwarmstedt	29,93	4 738	158	3033
03 3 58 021	Soltau, Stadt	203,22	20 238	100	3040
03 3 58 022	Walsrode, Stadt	270,64	23 151	86	3030
03 3 58 023	Wietzenhof	106,88	2 855	27	3046
03 3 58 501	Osterheide, gemfr. Bezirk	178,53	1 044	6	3032
03 3 58	zusammen	1 873,25	129 603	69	X
03 3 59	Stade				
	Sitz: Stade, Stadt				
03 3 59 001	Agathenburg	11,32	970	86	2160
03 3 59 002	Ankerstedt	62,44	4 477	72	2161
03 3 59 003	Apensen	20,74	2 554	123	2154
03 3 59 004	Balje	58,10	1 221	21	2161
03 3 59 005	Bargstedt	26,44	1 608	61	2165
03 3 59 006	Beckdorf	21,90	2 006	92	2151
03 3 59 007	Blüdensdorf	12,41	1 331	107	2152
03 3 59 008	Brest	24,57	762	31	2165
03 3 59 009	Burweg	16,23	930	57	2167
03 3 59 010	Buxtehude, Stadt	76,49	33 046	432	2150
03 3 59 011	Deinste	27,25	1 702	62	2161
03 3 59 012	Dollern	11,97	1 723	144	2166
03 3 59 013	Drochtersen	126,76	11 067	87	2168
03 3 59 014	Düdenbüttel	10,18	767	75	2167
03 3 59 015	Engelschoff	19,69	680	35	2161
03 3 59 016	Estorf	29,41	1 336	45	2161
03 3 59 017	Fredenbeck	48,58	4 500	93	2161
03 3 59 018	Freiburg (Elbe), Flecken	34,12	2 195	64	2163
03 3 59 019	Großenwörden	12,35	454	37	2161
03 3 59 020	Grünendeich	3,93	2 005	510	2162
03 3 59 021	Guderhandviertel	8,93	1 099	123	2162
03 3 59 022	Hammah	29,29	2 234	76	2161
03 3 59 023	Harfeld, Flecken	51,80	9 609	186	2165
03 3 59 024	Heinbockel	22,71	920	41	2164
03 3 59 025	Himmelpforten	18,29	4 095	224	2167
03 3 59 026	Hollern-Twielenfleth	20,46	3 200	156	2161
03 3 59 027	Horneburg, Flecken	17,14	5 475	319	2152
03 3 59 028	Jork	62,28	10 687	172	2155
03 3 59 029	Kranenburg	14,21	686	48	2164
03 3 59 030	Krummendeich	30,02	568	19	2161
03 3 59 031	Kutenholz	68,16	4 320	63	2741
03 3 59 032	Mittelnkirchen	7,02	921	131	2162
03 3 59 033	Neuenkirchen	8,04	700	87	2152
03 3 59 034	Nottensdorf	7,14	1 012	142	2152
03 3 59 035	Oederquart	37,10	1 332	36	2161
03 3 59 036	Oldendorf	23,88	2 628	110	2164
03 3 59 037	Sauensiek	31,37	1 764	56	2151

3 Gemeinden in systematischer Ordnung mit Schlüsselnummer, Fläche, Bevölkerung, Bevölkerungsdichte und Postleitzahl am 31.12.1992

Schlüssel- nummer	Land, Reg.-Bezirk, Kreis, Gemeinde	Fläche km 2	Bevölkerung	Ein- wohner je km 2	Post- leitzahl-
03 3 59 038	Stade, Stadt	110,04	43 740	397	2160
03 3 59 039	Steinkirchen	9,55	1 737	182	2162
03 3 59 040	Wischhafen	33,68	3 024	90	2161
03 3 59	zusammen ...	1 265,99	175 085	138	X
03 3 60	Uelzen				
	Sitz: Uelzen, Stadt				
03 3 60 001	Altenmedingen	48,11	1 565	33	3119
03 3 60 002	Bad Bevensen, Stadt	47,98	8 787	183	3118
03 3 60 003	Barum	22,25	839	38	3119
03 3 60 004	Bienenbüttel	98,86	5 319	54	3116
03 3 60 005	Bodenteich, Flecken	49,88	3 947	79	3123
03 3 60 006	Ebstorf, Flecken	27,26	4 723	173	3112
03 3 60 007	Elmke	82,83	965	12	3111
03 3 60 008	Emmendorf	10,87	823	76	3111
03 3 60 009	Gerdau	37,97	1 712	45	3111
03 3 60 010	Hanstedt	55,31	981	18	3111
03 3 60 011	Himbergen	39,46	1 682	43	3119
03 3 60 012	Jelmstorf	13,68	929	68	3119
03 3 60 013	Lüder	55,31	1 248	23	3121
03 3 60 014	Natendorf	34,45	786	23	3111
03 3 60 015	Oetzen	30,77	1 386	45	3111
03 3 60 016	Rätzlingen	8,48	492	58	3111
03 3 60 017	Römstedt	18,96	787	42	3119
03 3 60 018	Rosche	71,81	2 170	30	3115
03 3 60 019	Schwienau	31,27	857	27	3111
03 3 60 020	Soltendieck	34,01	1 115	33	3111
03 3 60 021	Stadensen	53,79	1 383	26	3111
03 3 60 022	Stoetze	37,99	773	20	3111
03 3 60 023	Sudenburg	128,67	4 380	34	3113
03 3 60 024	Suhlendorf	61,03	2 495	41	3117
03 3 60 025	Uelzen, Stadt	135,70	35 640	263	3110
03 3 60 026	Weste	25,27	965	38	3119
03 3 60 027	Wieren	52,57	2 630	50	3111
03 3 60 028	Wrestedt	34,23	2 922	85	3114
03 3 60 029	Wriedel	104,41	2 726	26	3111
03 3 60	zusammen ...	1 453,18	95 027	65	X
03 3 61	Verden				
	Sitz: Verden (Aller), Stadt				
03 3 61 001	Achim, Stadt	68,00	29 669	436	2807
03 3 61 002	Blender	38,21	2 391	63	2811
03 3 61 003	Dörverden	83,47	9 208	110	2817
03 3 61 004	Emtlinghausen	21,10	1 461	69	2819
03 3 61 005	Kirchlinteln	174,11	9 419	54	2816
03 3 61 006	Langwedel, Flecken	76,11	12 184	160	2815
03 3 61 007	Morsum	29,07	2 326	80	2819
03 3 61 008	Ottersberg, Flecken	99,04	10 583	107	2802
03 3 61 009	Oyten	63,47	13 388	211	2806
03 3 61 010	Riede	26,88	2 419	90	2819
03 3 61 011	Thedinghausen	36,71	3 890	106	2819
03 3 61 012	Verden (Aller), Stadt	71,58	25 124	351	2810
03 3 61	zusammen ...	787,75	122 062	155	X
03 3	Reg.-Bez. zusammen ...	15 244,30	1 535 501	101	X
03 4	Reg.-Bez. Weser-Ems				
03 4 01 000	Delmenhorst, Stadt	62,35	76 848	1 233	2870
03 4 02 000	Emden, Stadt	112,40	52 120	464	2970

3 Gemeinden in systematischer Ordnung mit Schlüsselnummer, Fläche, Bevölkerung, Bevölkerungsdichte und Postleitzahl am 31.12.1992

Schlüssel- nummer	Land, Reg -Bezirk, Kreis, Gemeinde	Fläche km ²	Bevölkerung	Ein- wohner je km ²	Post- leitzahl
03 4 03 000	Oldenburg (Oldenburg), Stadt	102,95	146 816	1 426	2900
03 4 04 000	Osnabrück, Stadt	119,80	166 837	1 393	4500
03 4 05 000	Wilhelmshaven, Stadt	103,37	91 906	889	2940
03 4 51	Ammerland				
	Sitz: Westerstede, Stadt				
03 4 51 001	Apen	76,70	9 535	124	2913
03 4 51 002	Bad Zwischenahn	129,71	24 251	187	2903
03 4 51 004	Edewecht	113,47	15 934	140	2905
03 4 51 005	Rastede	123,02	18 928	154	2902
03 4 51 007	Westerstede, Stadt	179,22	19 475	109	2910
03 4 51 008	Wiefelstede	106,00	11 628	110	2901
03 4 51	zusammen .	728,12	99 751	137	X
03 4 52	Aurich				
	Sitz: Aurich, Stadt				
03 4 52 001	Aurich, Stadt	197,25	37 783	192	2960
03 4 52 002	Baltrum	6,50	545	84	2985
03 4 52 003	Berumbur	6,42	2 105	328	2984
03 4 52 004	Dornum, Flecken	24,84	2 030	82	2988
03 4 52 005	Dornumersiel	19,56	1 089	56	2988
03 4 52 006	Großefehn	127,23	11 587	91	2962
03 4 52 007	Großheide	69,32	8 131	117	2987
03 4 52 008	Hage, Flecken	16,62	5 335	321	2984
03 4 52 009	Hagermarsch	22,26	638	29	2984
03 4 52 010	Halbmond	6,55	845	129	2984
03 4 52 011	Hinte	48,06	7 215	150	2973
03 4 52 012	Inlow	123,01	10 666	87	2965
03 4 52 013	Juist	16,43	1 643	100	2983
03 4 52 014	Krummhörn	157,17	12 876	82	2974
03 4 52 015	Leezdorf	8,45	1 727	204	2986
03 4 52 016	Lütetsburg	16,73	645	39	2984
03 4 52 017	Marienhaf, Flecken	4,06	1 646	405	2986
03 4 52 018	Nesse, Flecken	31,56	1 504	48	2988
03 4 52 019	Norden, Stadt	104,67	24 141	231	2980
03 4 52 020	Norderney, Stadt	26,29	6 405	244	2982
03 4 52 021	Osteel	19,83	2 244	113	2986
03 4 52 022	Rechtsupweg	5,13	1 819	355	2981
03 4 52 023	Südbrookmerland	96,82	16 309	168	2963
03 4 52 024	Uppant-Schott	24,79	3 140	127	2986
03 4 52 025	Wiesmoor	82,95	11 399	137	2964
03 4 52 026	Wirdum	14,94	1 054	71	2971
03 4 52 501	Nordseeinsel Memmert, gemfr. Gebiet . .	5,17	-	-	2983
03 4 52	zusammen .	1 282,61	174 521	136	X
03 4 53	Cloppenburg				
	Sitz: Cloppenburg, Stadt				
03 4 53 001	Barßel	84,32	10 574	125	2914
03 4 53 002	Bösel	100,09	6 283	63	2909
03 4 53 003	Cappeln (Oldenburg)	76,13	5 429	71	4598
03 4 53 004	Cloppenburg, Stadt	70,59	24 707	350	4590
03 4 53 005	Emstek	108,10	8 093	75	4593
03 4 53 006	Essen (Oldenburg)	97,98	7 371	75	4572
03 4 53 007	Friesoythe, Stadt	246,98	17 649	71	2908
03 4 53 008	Garrel	113,22	9 819	87	4594
03 4 53 009	Lastrup	85,15	5 754	68	4595
03 4 53 010	Lindern (Oldenburg)	65,81	4 173	63	4592
03 4 53 011	Lönigen, Stadt	143,01	11 800	83	4573
03 4 53 012	Molbergen	102,54	5 231	51	4599
03 4 53 013	Saterland	123,63	10 331	84	2915
03 4 53	zusammen .	1 417,55	127 214	90	X

3 Gemeinden in systematischer Ordnung mit Schlüsselnummer, Fläche, Bevölkerung, Bevölkerungsdichte und Postleitzahl am 31.12.1992

Schlüssel- nummer	Land, Reg.-Bezirk, Kreis, Gemeinde	Fläche km 2	Bevölkerung	Ein- wohner je km 2	Post- leit- zahl-
03 4 54	Emsland				
	Sitz: Meppen, Stadt				
03 4 54 001	Andervenne	19,53	857	44	4452
03 4 54 002	Bawinkel	20,33	2 080	102	4454
03 4 54 003	Beesten	25,60	1 596	62	4452
03 4 54 004	Bockhorst	18,19	953	52	2993
03 4 54 005	Börger	55,15	2 289	42	2991
03 4 54 006	Breddenberg	8,92	580	65	2993
03 4 54 007	Dersum	28,57	1 320	46	2991
03 4 54 008	Dörpen	33,02	3 829	116	2992
03 4 54 009	Dohren	25,64	1 114	43	4479
03 4 54 010	Emsbüren	139,27	8 364	60	4448
03 4 54 011	Esterwegen	49,53	4 382	88	2993
03 4 54 012	Freren, Stadt	48,81	4 525	93	4452
03 4 54 013	Fresenburg	21,59	807	37	4474
03 4 54 014	Geeste	133,07	10 028	75	4478
03 4 54 015	Gersten	28,71	1 154	40	4453
03 4 54 016	Groß Berßen	20,76	633	30	4471
03 4 54 017	Handrup	14,58	836	57	4453
03 4 54 018	Haren (Ems), Stadt	208,52	19 587	94	4472
03 4 54 019	Haselünne, Stadt	159,15	11 266	71	4473
03 4 54 020	Heede	31,00	1 799	58	2992
03 4 54 021	Herzlake	49,78	3 462	70	4479
03 4 54 022	Hilkenbrook	11,10	688	62	2993
03 4 54 023	Hüven	15,24	526	35	4471
03 4 54 024	Klein Berßen	16,93	944	56	4471
03 4 54 025	Kluse	25,25	1 340	53	2992
03 4 54 026	Lähden	79,81	3 981	50	4471
03 4 54 027	Lahn	21,24	808	38	4476
03 4 54 028	Langen	33,52	1 240	37	4453
03 4 54 029	Lathen	38,02	4 165	110	4474
03 4 54 030	Lehe	17,87	764	43	2992
03 4 54 031	Lengerich	31,68	2 435	77	4453
03 4 54 032	Lingen (Ems), Stadt	176,15	50 632	287	4450
03 4 54 033	Lorup	51,21	2 637	51	2991
03 4 54 034	Lünne	30,47	1 537	50	4441
03 4 54 035	Meppen, Stadt	188,45	30 837	164	4470
03 4 54 036	Messingen	25,42	1 048	41	4452
03 4 54 037	Neubörger	16,43	1 414	86	2991
03 4 54 038	Neulehe	13,62	613	45	2991
03 4 54 039	Niederlangen	29,37	1 002	34	4471
03 4 54 040	Oberlangen	22,01	780	35	4471
03 4 54 041	Papenburg, Stadt	118,40	31 526	266	2990
03 4 54 042	Rastdorf	26,33	916	35	2991
03 4 54 043	Renkenberge	18,98	625	33	4474
03 4 54 044	Rhede (Ems)	74,99	3 893	52	2994
03 4 54 045	Salzbergen	53,30	6 589	124	4442
03 4 54 046	Schapen	26,62	1 926	72	4441
03 4 54 047	Sögel	55,17	5 478	99	4475
03 4 54 048	Spahnharrenstätte	36,07	1 317	37	4475
03 4 54 049	Spelle	33,81	5 825	172	4441
03 4 54 050	Stavern	50,97	1 041	20	4471
03 4 54 051	Surwold	54,88	3 750	68	2991
03 4 54 052	Sustrum	35,59	1 068	30	4474
03 4 54 053	Thuine	12,47	1 762	141	4452
03 4 54 054	Twist	105,63	8 749	83	4477
03 4 54 055	Vrees	37,57	1 232	33	4476
03 4 54 056	Walchum	26,49	1 105	42	2999
03 4 54 057	Werlte	63,76	7 137	112	4476
03 4 54 058	Werpeloh	35,35	966	27	4475
03 4 54 059	Wettrup	13,83	593	43	4453
03 4 54 060	Wipplingen	16,51	707	43	2992
03 4 54	zusammen ...	2 880,23	275 057	95	x

3. Gemeinden in systematischer Ordnung mit Schlüsselnummer, Fläche, Bevölkerung,
Bevölkerungsdichte und Postleitzahl am 31.12.1992

Schlüssel- nummer	Land, Reg.-Bezirk, Kreis, Gemeinde	Fläche km ²	Bevölkerung	Ein- wohner je km ²	Post- leitzahl
03 4 55	Friesland				
	Sitz: Jever, Stadt				
03 4 55 007	Jever, Stadt	41,85	13 152	314	2942
03 4 55 014	Sande	44,86	8 866	198	2945
03 4 55 015	Schortens	68,91	20 014	290	2948
03 4 55 020	Wangerland	175,34	9 792	56	2949
03 4 55 021	Wangerooge, Nordseebad	5,01	1 240	248	2946
03 4 55 025	Bockhorn	76,96	7 974	104	2935
03 4 55 026	Varel, Stadt	113,52	24 178	213	2930
03 4 55 027	Zetel	81,09	10 562	130	2932
03 4 55	zusammen	607,54	95 778	158	X
03 4 56	Grafschaft Bentheim				
	Sitz: Nordhorn, Stadt				
03 4 56 001	Bad Bentheim, Stadt	100,16	14 097	141	4444
03 4 56 002	Emlichheim	48,54	6 279	129	4459
03 4 56 003	Engden	44,29	415	9	4443
03 4 56 004	Esche	11,00	531	48	4458
03 4 56 005	Georgsdorf	19,25	1 188	62	4458
03 4 56 006	Getelo	20,24	677	33	4459
03 4 56 007	Gölenkamp	20,97	679	32	4459
03 4 56 008	Halle	21,15	736	35	4459
03 4 56 009	Hoogstede	49,77	2 741	55	4459
03 4 56 010	Isterberg	20,29	650	32	4443
03 4 56 011	Itterbeck	41,00	1 681	41	4459
03 4 56 012	Laar	50,90	2 128	42	4459
03 4 56 013	Lage	6,39	930	146	4458
03 4 56 014	Neuenhaus, Stadt	31,31	8 394	268	4458
03 4 56 015	Nordhorn, Stadt	149,66	50 580	338	4460
03 4 56 016	Ohne	9,00	529	59	4443
03 4 56 017	Osterwald	33,38	1 224	37	4458
03 4 56 018	Quendorf	14,08	526	37	4443
03 4 56 019	Ringe	35,32	1 945	55	4459
03 4 56 020	Samern	25,99	699	27	4443
03 4 56 021	Schüttorf, Stadt	11,23	10 097	899	4443
03 4 56 022	Suddendorf	8,20	772	94	4443
03 4 56 023	Uelsen	19,46	4 239	218	4459
03 4 56 024	Wielen	23,06	612	27	4459
03 4 56 025	Wietmarschen	118,91	8 342	70	4455
03 4 56 026	Wilsum	47,13	1 524	32	4459
03 4 56	zusammen	980,68	122 215	125	X
03 4 57	Leer				
	Sitz: Leer (Ostfriesland), Stadt				
03 4 57 001	Boen	8,79	465	53	2955
03 4 57 002	Borkum, Stadt	30,59	5 828	191	2972
03 4 57 003	Brinkum	5,52	580	105	2954
03 4 57 004	Bunde, Flecken	19,69	3 472	176	2955
03 4 57 005	Bunderhee	16,17	668	41	2955
03 4 57 006	Detern, Flecken	43,25	2 199	51	2951
03 4 57 007	Dollart	53,40	1 458	27	2955
03 4 57 008	Filsam	23,93	1 871	78	2951
03 4 57 009	Finrel	8,26	721	87	2954
03 4 57 010	Hesel	44,03	3 387	77	2954
03 4 57 011	Holtland	14,66	2 181	149	2954
03 4 57 012	Jemgum	78,48	3 840	49	2959
03 4 57 013	Leer (Ostfriesland), Stadt	70,61	31 983	453	2950
03 4 57 014	Moormerland	122,30	19 790	162	2956
03 4 57 015	Neukamperfehn	6,27	1 361	217	2954
03 4 57 016	Nortmoor	15,34	1 468	96	2951
03 4 57 017	Ostrhauderfehn	51,00	8 850	174	2958
03 4 57 018	Rhauderfehn	102,92	14 834	144	2953
03 4 57 019	Schwerinsdorf	5,57	716	129	2954
03 4 57 020	Uplengen	148,85	9 985	67	2912

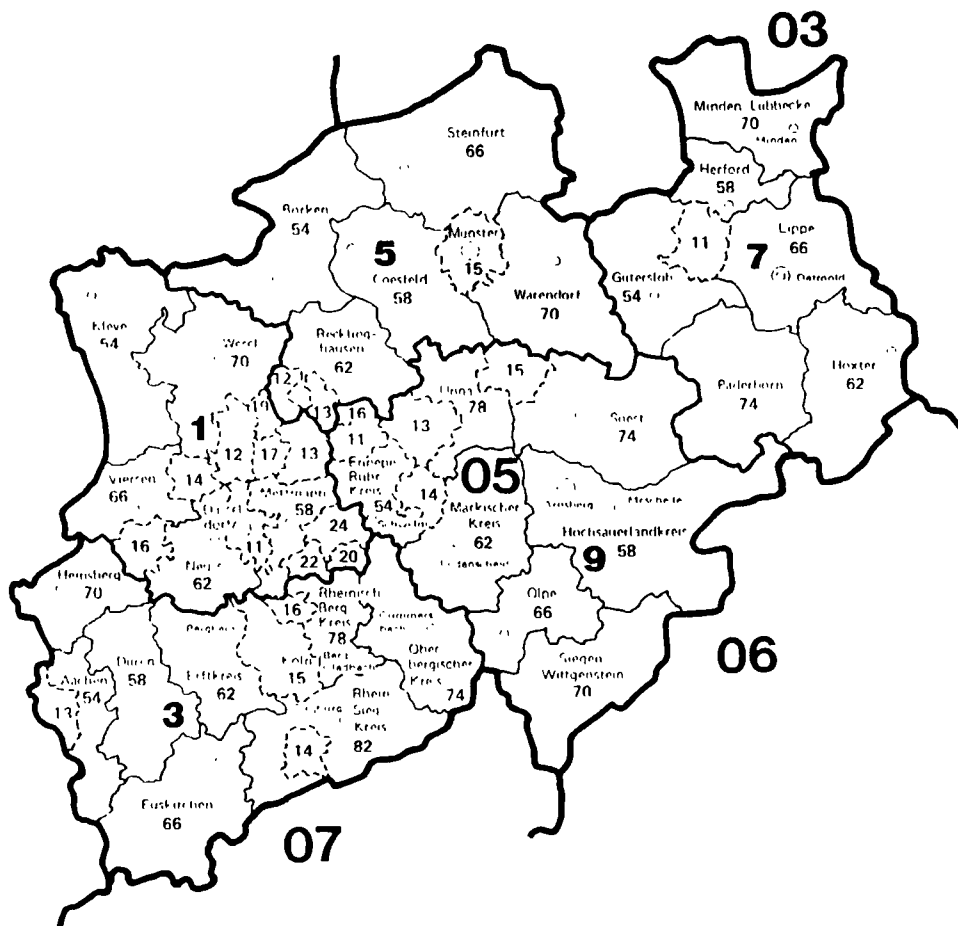
3 Gemeinden in systematischer Ordnung mit Schlüsselnummer, Fläche, Bevölkerung,
Bevölkerungsdichte und Postleitzahl am 31.12.1992

Schlüssel- nummer	Land, Reg.-Bezirk, Kreis, Gemeinde	Fläche km 2	Bevölkerung	Ein- wohner je km 2	Post- leitz- zahl-
03 4 57 021	Weener, Stadt	81,39	14 557	179	2952
03 4 57 022	Westoverledingen	111,90	17 321	155	2957
03 4 57 023	Wymeer	22,96	1 231	54	2955
03 4 57 501	Insel Lütje Hörn, gemfr. Gebiet	0,31	-	-	-
03 4 57	zusammen ...	1 086,19	148 766	137	X
03 4 58	Oldenburg (Oldenburg)				
	Sitz: Wildeshausen, Stadt				
03 4 58 001	Beckeln	33,42	792	24	2833
03 4 58 002	Colnrade	18,45	799	43	2833
03 4 58 003	Dötlingen	101,82	4 925	48	2879
03 4 58 004	Düsen	10,85	1 005	93	2833
03 4 58 005	Ganderkesee	138,24	28 053	203	2875
03 4 58 006	Groß Ippener	28,06	1 009	36	2833
03 4 58 007	Großenkneten	176,16	11 640	66	2907
03 4 58 008	Harpstedt, Flecken	23,46	3 894	166	2833
03 4 58 009	Hatten	103,54	10 666	103	2904
03 4 58 010	Hude (Oldenburg)	124,60	12 795	103	2872
03 4 58 011	Kirchseelte	14,98	1 193	80	2833
03 4 58 012	Prinzhöfte	41,99	720	17	2833
03 4 58 013	Wardenburg	118,58	14 415	122	2906
03 4 58 014	Wildeshausen, Stadt	89,48	15 215	170	2878
03 4 58 015	Winkelsett	39,18	673	17	2833
03 4 58	zusammen ...	1 062,81	107 794	101	X
03 4 59	Osnabrück				
	Sitz: Osnabrück, Stadt				
03 4 59 001	Alfhausen	39,33	2 777	71	4552
03 4 59 002	Ankum	66,32	5 805	88	4554
03 4 59 003	Bad Essen	103,21	13 877	134	4515
03 4 59 004	Bad Iburg, Stadt	36,44	10 719	294	4505
03 4 59 005	Bad Laer	46,85	7 159	153	4518
03 4 59 006	Bad Rothenfelde	18,18	6 437	354	4502
03 4 59 007	Badbergen	79,11	4 162	53	4574
03 4 59 008	Belm	46,67	12 264	263	4513
03 4 59 009	Berge	66,78	3 384	51	4576
03 4 59 010	Bersenbrück, Stadt	42,53	6 455	152	4558
03 4 59 011	Bippen	79,24	2 740	35	4576
03 4 59 012	Bissendorf	96,37	12 899	134	4516
03 4 59 013	Bohmte	110,74	11 322	102	4508
03 4 59 014	Bramsche, Stadt	183,32	27 221	148	4550
03 4 59 015	Dissen am Teutoburger Wald, Stadt	31,90	8 812	276	4503
03 4 59 016	Eggermühlen	27,41	1 460	53	4554
03 4 59 017	Fürstenau, Stadt	78,58	9 061	115	4557
03 4 59 018	Gehrde	36,37	1 630	45	4559
03 4 59 019	Georgsmarienhütte, Stadt	55,43	32 835	592	4504
03 4 59 020	Hagen am Teutoburger Wald	34,49	13 356	387	4506
03 4 59 021	Hasbergen	21,68	10 020	462	4507
03 4 59 022	Hilter am Teutoburger Wald	52,60	9 184	175	4517
03 4 59 023	Kettenkamp	12,88	1 301	101	4554
03 4 59 024	Melle, Stadt	254,00	42 895	169	4520
03 4 59 025	Menslage	65,18	2 629	40	4575
03 4 59 026	Merzen	52,93	3 224	61	4553
03 4 59 027	Neuenkirchen	57,50	3 625	63	4553
03 4 59 028	Nortrup	27,08	2 704	100	4577
03 4 59 029	Ostercappeln	100,19	8 479	85	4514
03 4 59 030	Quakenbrück, Stadt	17,95	11 190	623	4570
03 4 59 031	Rieste	30,60	2 263	74	4555
03 4 59 032	Voltlage	42,26	1 674	40	4553
03 4 59 033	Wallenhorst	47,18	22 307	473	4512
03 4 59 034	Glandorf	59,93	6 018	100	4519
03 4 59	zusammen ...	2 121,23	321 888	152	X

3 Gemeinden in systematischer Ordnung mit Schlüsselnummer, Fläche, Bevölkerung,
Bevölkerungsdichte und Postleitzahl am 31.12.1992

Schlüssel- nummer	Land, Reg.-Bezirk, Kreis, Gemeinde	Fläche km 2	Bevölkerung	Ein- wohner je km 2	Post- leit- zahl-
03 4 60	Vechta				
	Sitz: Vechta, Stadt				
03 4 60 001	Bakum	78,70	5 016	64	2849
03 4 60 002	Damme, Stadt	104,45	14 196	136	2845
03 4 60 003	Dinkelage	72,65	9 978	137	2843
03 4 60 004	Goldenstedt	88,50	7 528	85	2849
03 4 60 005	Holdorf	54,90	5 404	98	2841
03 4 60 006	Lohne (Oldenburg), Stadt	90,75	20 992	231	2842
03 4 60 007	Neuenkirchen (Oldenburg)	90,85	6 757	74	2846
03 4 60 008	Steinfeld (Oldenburg)	59,79	7 394	124	2841
03 4 60 009	vechta, Stadt	87,78	24 192	276	2848
03 4 60 010	Visbek	84,07	8 615	102	2849
03 4 60	zusammen ..	812,44	110 072	135	X
03 4 61	Wesermarsch				
	Sitz: Brake (Unterweser), Stadt				
03 4 61 001	Berne	85,20	6 678	78	2876
03 4 61 002	Brake (Unterweser), Stadt	38,17	16 294	427	2880
03 4 61 003	Butjadingen	129,03	6 164	48	2893
03 4 61 004	Elsfleth, Stadt	115,03	8 610	75	2887
03 4 61 005	Jade	93,55	4 855	52	2933
03 4 61 006	Lemwerder	36,38	6 939	191	2874
03 4 61 007	Nordenham, Stadt	87,19	29 083	334	2890
03 4 61 008	Ovelgönne	123,83	5 369	43	2882
03 4 61 009	Stadland	113,39	7 767	68	2883
03 4 61	zusammen	821,77	91 759	112	X
03 4 62	Wittmund				
	Sitz: Wittmund, Stadt				
03 4 62 001	Blomberg	12,80	1 271	99	2941
03 4 62 002	Dunum	26,83	1 231	46	2943
03 4 62 003	Esens, Stadt	21,60	6 467	299	2943
03 4 62 004	Eversmeer	11,56	806	70	2989
03 4 62 005	Friedeburg	163,57	9 637	59	2947
03 4 62 006	Holtgast	23,99	1 575	66	2943
03 4 62 007	Langeoog	19,67	2 123	108	2941
03 4 62 008	Moorweg	18,65	879	47	2943
03 4 62 009	Nenndorf	6,86	538	78	2989
03 4 62 010	Neuharlingensiel	24,44	1 114	46	2943
03 4 62 011	Neuschoo	14,47	1 160	80	2941
03 4 62 012	Ochtersum	10,82	1 004	93	2941
03 4 62 013	Schweindorf	5,44	555	102	2989
03 4 62 014	Spiekeroog	18,25	686	38	2941
03 4 62 015	Stedesdorf	27,95	1 583	57	2943
03 4 62 016	Utharp	6,37	548	86	2989
03 4 62 017	Werdum	18,45	649	35	2943
03 4 62 018	Westerholt	14,63	2 144	147	2989
03 4 62 019	Wittmund, Stadt	210,14	19 848	94	2944
03 4 62	zusammen ..	656,49	53 818	82	X
03 4	Reg.-Bez zusammen ..	14 958,53	2 263 160	151	X
03	Land insgesamt ..	47 347,58	7 577 520	160	X
04	Bremen				
04 0 11 000	Bremen, Stadt	326,72	554 377	1 697	2800
04 0 12 000	Bremerhaven, Stadt	77,51	131 468	1 696	2850
04	Land insgesamt ..	404,23	685 845	1 697	X

Verwaltungsgrenzen nach dem Stand vom 31.12. 1992



Regierungscheizbe

- | | |
|--------------|---------------|
| 1. Burscheid | in 3 Köln |
| 2. Köln | 13. Aachen |
| 3. Münster | 14. Bonn |
| 4. Dornum | 15. Köln |
| 5. Aachen | 16. Trier |
| 6. Trier | in 5. Münster |
| 7. Bielefeld | 17. Bonn |
| 8. Bonn | 18. Trier |
| 9. Aachen | 19. Köln |
| 10. Köln | 20. Bonn |
| 11. Bonn | 21. Trier |
| 12. Trier | 22. Aachen |
| 13. Aachen | 23. Köln |
| 14. Köln | 24. Bonn |
| 15. Bonn | 25. Trier |
| 16. Trier | 26. Aachen |
| 17. Aachen | 27. Köln |
| 18. Köln | 28. Bonn |
| 19. Bonn | 29. Trier |
| 20. Trier | 30. Aachen |
| 21. Aachen | 31. Köln |
| 22. Köln | 32. Bonn |
| 23. Bonn | 33. Trier |
| 24. Trier | 34. Aachen |
| 25. Aachen | 35. Köln |
| 26. Köln | 36. Bonn |
| 27. Bonn | 37. Trier |
| 28. Trier | 38. Aachen |
| 29. Aachen | 39. Köln |
| 30. Köln | 40. Bonn |
| 31. Bonn | 41. Trier |
| 32. Trier | 42. Aachen |
| 33. Aachen | 43. Köln |
| 34. Köln | 44. Bonn |
| 35. Bonn | 45. Trier |
| 36. Trier | 46. Aachen |
| 37. Aachen | 47. Köln |
| 38. Köln | 48. Bonn |
| 39. Bonn | 49. Trier |
| 40. Trier | 50. Aachen |
| 41. Aachen | 51. Köln |
| 42. Köln | 52. Bonn |
| 43. Bonn | 53. Trier |
| 44. Trier | 54. Aachen |
| 45. Aachen | 55. Köln |
| 46. Köln | 56. Bonn |
| 47. Bonn | 57. Trier |
| 48. Trier | 58. Aachen |
| 49. Aachen | 59. Köln |
| 50. Köln | 60. Bonn |
| 51. Bonn | 61. Trier |
| 52. Trier | 62. Aachen |
| 53. Aachen | 63. Köln |
| 54. Köln | 64. Bonn |
| 55. Bonn | 65. Trier |
| 56. Trier | 66. Aachen |
| 57. Aachen | 67. Köln |
| 58. Köln | 68. Bonn |
| 59. Bonn | 69. Trier |
| 60. Trier | 70. Aachen |
| 61. Aachen | 71. Köln |
| 62. Köln | 72. Bonn |
| 63. Bonn | 73. Trier |
| 64. Trier | 74. Aachen |
| 65. Aachen | 75. Köln |
| 66. Köln | 76. Bonn |
| 67. Bonn | 77. Trier |
| 68. Trier | 78. Aachen |
| 69. Aachen | 79. Köln |
| 70. Köln | 80. Bonn |
| 71. Bonn | 81. Trier |
| 72. Trier | 82. Aachen |
| 73. Aachen | 83. Köln |
| 74. Köln | 84. Bonn |
| 75. Bonn | 85. Trier |
| 76. Trier | 86. Aachen |
| 77. Aachen | 87. Köln |
| 78. Köln | 88. Bonn |
| 79. Bonn | 89. Trier |
| 80. Trier | 90. Aachen |
| 81. Aachen | 91. Köln |
| 82. Köln | 92. Bonn |
| 83. Bonn | 93. Trier |
| 84. Trier | 94. Aachen |
| 85. Aachen | 95. Köln |
| 86. Köln | 96. Bonn |
| 87. Bonn | 97. Trier |
| 88. Trier | 98. Aachen |
| 89. Aachen | 99. Köln |
| 90. Köln | 100. Bonn |
| 91. Bonn | 101. Trier |
| 92. Trier | 102. Aachen |
| 93. Aachen | 103. Köln |
| 94. Köln | 104. Bonn |
| 95. Bonn | 105. Trier |
| 96. Trier | 106. Aachen |
| 97. Aachen | 107. Köln |
| 98. Köln | 108. Bonn |
| 99. Bonn | 109. Trier |
| 100. Trier | 110. Aachen |
| 101. Aachen | 111. Köln |
| 102. Köln | 112. Bonn |
| 103. Bonn | 113. Trier |
| 104. Trier | 114. Aachen |
| 105. Aachen | 115. Köln |
| 106. Köln | 116. Bonn |
| 107. Bonn | 117. Trier |
| 108. Trier | 118. Aachen |
| 109. Aachen | 119. Köln |
| 110. Köln | 120. Bonn |
| 111. Bonn | 121. Trier |
| 112. Trier | 122. Aachen |
| 113. Aachen | 123. Köln |
| 114. Köln | 124. Bonn |
| 115. Bonn | 125. Trier |
| 116. Trier | 126. Aachen |
| 117. Aachen | 127. Köln |
| 118. Köln | 128. Bonn |
| 119. Bonn | 129. Trier |
| 120. Trier | 130. Aachen |
| 121. Aachen | 131. Köln |
| 122. Köln | 132. Bonn |
| 123. Bonn | 133. Trier |
| 124. Trier | 134. Aachen |
| 125. Aachen | 135. Köln |
| 126. Köln | 136. Bonn |
| 127. Bonn | 137. Trier |
| 128. Trier | 138. Aachen |
| 129. Aachen | 139. Köln |
| 130. Köln | 140. Bonn |
| 131. Bonn | 141. Trier |
| 132. Trier | 142. Aachen |
| 133. Aachen | 143. Köln |
| 134. Köln | 144. Bonn |
| 135. Bonn | 145. Trier |
| 136. Trier | 146. Aachen |
| 137. Aachen | 147. Köln |
| 138. Köln | 148. Bonn |
| 139. Bonn | 149. Trier |
| 140. Trier | 150. Aachen |
| 141. Aachen | 151. Köln |
| 142. Köln | 152. Bonn |
| 143. Bonn | 153. Trier |
| 144. Trier | 154. Aachen |
| 145. Aachen | 155. Köln |
| 146. Köln | 156. Bonn |
| 147. Bonn | 157. Trier |
| 148. Trier | 158. Aachen |
| 149. Aachen | 159. Köln |
| 150. Köln | 160. Bonn |
| 151. Bonn | 161. Trier |
| 152. Trier | 162. Aachen |
| 153. Aachen | 163. Köln |
| 154. Köln | 164. Bonn |
| 155. Bonn | 165. Trier |
| 156. Trier | 166. Aachen |
| 157. Aachen | 167. Köln |
| 158. Köln | 168. Bonn |
| 159. Bonn | 169 |

Schlüsselnummern Grenzen Verwaltungssitzell)

Land	05	—	Nusseldorf
Regierungsbezirk	1	—	○
Kreis	54	—	□
Kreisfreie Stadt	11	----	

Et Verwaltungsätze der Kreise sind nur beantragt, wenn sie nicht mit dem Namen des Kreises übereinstimmen.

3 Gemeinden in systematischer Ordnung mit Schlüsselnummer, Fläche, Bevölkerung,
Bevölkerungsdichte und Postleitzahl am 31.12.1992

Schlüssel- nummer	Land, Reg.-Bezirk, Kreis, Gemeinde	Fläche km ²	Bevölkerung	Ein- wohner je km ²	Post- leitzahl-
05	Nordrhein-Westfalen				
05 1	Reg.-Bez. Düsseldorf				
05 1 11 000	Düsseldorf, Stadt	216,99	578 135	2 664	4000
05 1 12 000	Duisburg, Stadt	232,83	539 094	2 315	4100
05 1 13 000	Essen, Stadt	210,35	627 269	2 982	4300
05 1 14 000	Krefeld, Stadt	137,52	248 413	1 806	4150
05 1 16 000	Mönchengladbach, Stadt	170,43	265 069	1 555	4050
05 1 17 000	Mülheim an der Ruhr, Stadt	91,26	176 962	1 939	4330
05 1 19 000	Oberhausen, Stadt	77,03	226 025	2 934	4200
05 1 20 000	Remscheid, Stadt	74,60	124 106	1 664	5630
05 1 22 000	Solingen, Stadt	89,46	167 112	1 868	5650
05 1 24 000	Wuppertal, Stadt	168,37	388 102	2 305	5600
05 1 54	Kleve				
	Sitz: Kleve, Stadt				
05 1 54 004	Bedburg-Hau	61,29	12 418	203	4194
05 1 54 008	Emmerich, Stadt	80,09	28 995	362	4240
05 1 54 012	Geldern, Stadt	96,87	30 469	315	4170
05 1 54 016	Goch, Stadt	115,27	30 497	265	4180
05 1 54 020	Issum	54,51	11 340	208	4174
05 1 54 024	Kalkar, Stadt	88,23	11 874	135	4192
05 1 54 028	Kerken	57,99	11 805	204	4173
05 1 54 032	Kevelaer, Stadt	100,52	24 832	247	4178
05 1 54 036	Kleve, Stadt	97,72	47 160	483	4190
05 1 54 040	Kranenburg	76,95	8 188	106	4193
05 1 54 044	Rees, Stadt	109,64	19 488	178	4242
05 1 54 048	Rheurdt	30,01	5 823	194	4137
05 1 54 052	Straelen, Stadt	73,98	13 660	185	4172
05 1 54 056	Uedem	60,95	7 156	117	4182
05 1 54 060	Wachtendonk	47,78	6 871	144	4175
05 1 54 064	Weeze	79,50	9 171	115	4179
05 1 54	zusammen	1 231,30	279 747	227	x
05 1 58	Mettmann				
	Sitz: Mettmann, Stadt				
05 1 58 004	Erkrath, Stadt	26,86	49 005	1 824	4006
05 1 58 008	Haan, Stadt	24,22	30 320	1 252	5657
05 1 58 012	Heiligenhaus, Stadt	27,47	30 198	1 099	5628
05 1 58 016	Hilden, Stadt	25,95	55 478	2 138	4010
05 1 58 020	Langenfeld (Rheinland), Stadt	41,07	55 531	1 352	4018
05 1 58 024	Mettmann, Stadt	42,53	39 378	926	4020
05 1 58 026	Monheim, Stadt	23,13	43 801	1 894	4019
05 1 58 028	Ratingen, Stadt	88,72	90 830	1 024	4030
05 1 58 032	Velbert, Stadt	74,91	90 079	1 202	5620
05 1 58 036	Wülfrath, Stadt	32,23	22 272	691	5603
05 1 58	zusammen	407,09	506 892	1 245	x
05 1 62	Neuss				
	Sitz: Neuss, Stadt				
05 1 62 004	Dormagen, Stadt	85,36	59 607	698	4047
05 1 62 008	Grevenbroich, Stadt	102,20	62 905	616	4048

3 Gemeinden in systematischer Ordnung mit Schlüsselnummer, Fläche, Bevölkerung,
Bevölkerungsdichte und Postleitzahl am 31.12.1992

Schlüssel- nummer	Land, Reg.-Bezirk, Kreis, Gemeinde	Fläche km 2	Bevölkerung	Ein- wohner je km 2	Post- leit- zahl
05 1 62 012	Jüchen	71,84	21 931	305	4053
05 1 62 016	Kaarst, Stadt	37,40	40 890	1 093	4044
05 1 62 020	Korschenbroich, Stadt	55,26	30 691	555	4052
05 1 62 022	Meerbusch, Stadt	64,46	53 318	827	4005
05 1 62 024	Neuss, Stadt	99,48	149 017	1 498	4040
05 1 62 028	Rommerskirchen	60,08	11 883	198	4049
05 1 62	zusammen ...	576,08	430 242	747	X
05 1 66	Viersen				
	Sitz: Viersen, Stadt				
05 1 66 004	Brüggen	61,11	14 098	231	4057
05 1 66 008	Grefrath	30,97	14 786	477	4155
05 1 66 012	Kempen, Stadt	68,75	35 121	511	4152
05 1 66 016	Nettetal, Stadt	83,66	39 837	476	4054
05 1 66 020	Niederkrüchten	67,07	12 010	179	4055
05 1 66 024	Schwalmtal	48,11	16 114	335	4056
05 1 66 028	Tönisvorst, Stadt	44,33	26 094	589	4154
05 1 66 032	Viersen, Stadt	91,05	77 558	852	4060
05 1 66 036	Willich, Stadt	67,81	43 940	648	4156
05 1 66	zusammen ...	562,86	279 558	497	X
05 1 70	Wesel				
	Sitz: Wesel, Stadt				
05 1 70 004	Alpen	59,54	11 509	193	4234
05 1 70 008	Dinslaken, Stadt	47,68	67 036	1 406	4220
05 1 70 012	Haminkeln	164,36	25 894	158	4236
05 1 70 016	Hünxe	106,80	13 416	126	4224
05 1 70 020	Kamp-Lintfort, Stadt	63,13	40 585	643	4132
05 1 70 024	Moers, Stadt	67,68	106 384	1 572	4130
05 1 70 028	Neukirchen-Vluyn, Stadt	43,47	27 303	628	4133
05 1 70 032	Rheinberg, Stadt	75,14	28 693	382	4134
05 1 70 036	Schermbeck	110,73	12 819	116	4235
05 1 70 040	Sonsbeck	55,28	7 371	133	4176
05 1 70 044	Voerde (Niederrhein), Stadt	53,48	37 361	699	4223
05 1 70 048	Wesel, Stadt	122,57	60 664	495	4230
05 1 70 052	Xanten, Stadt	72,38	17 504	242	4232
05 1 70	zusammen ...	1 042,24	456 539	438	X
05 1	Reg.-Bez. zusammen ...	5 288,41	5 293 265	1 001	X
05 3	Reg.-Bez. Köln				
05 3 13 000	Aachen, Stadt	160,82	245 627	1 527	5100
05 3 14 000	Bonn, Stadt	141,23	298 227	2 112	5300
05 3 15 000	Köln, Stadt	405,12	960 631	2 371	5000
05 3 16 000	Leverkusen, Stadt	78,87	162 011	2 054	5090
05 3 54	Aachen				
	Sitz: Aachen, Stadt				
05 3 54 004	Aisdorf, Stadt	31,48	47 025	1 494	5110
05 3 54 008	Baesweiler, Stadt	27,83	25 081	901	5112
05 3 54 012	Eschweiler, Stadt	76,07	55 374	728	5180
05 3 54 016	Herzogenrath, Stadt	33,30	45 182	1 357	5120
05 3 54 020	Monschau, Stadt	94,61	12 364	131	5108
05 3 54 024	Roetgen	39,11	7 128	182	5106
05 3 54 028	Simmerath	111,45	13 899	125	5107
05 3 54 032	Stolberg (Rhld.), Stadt	98,31	57 908	589	5190
05 3 54 036	Würselen, Stadt	34,38	35 130	1 022	5102
05 3 54	zusammen ...	546,54	299 091	547	X

3 Gemeinden in systematischer Ordnung mit Schlüsselnummer, Fläche, Bevölkerung,
Bevölkerungsdichte und Postleitzahl am 31.12.1992

Schlüssel- nummer	Land, Reg -Bezirk, Kreis, Gemeinde	Fläche km ²	Bevölkerung	Ein- wohner je km ²	Post- leitzahl
05 3 58	Düren				
	Sitz: Düren, Stadt				
05 3 58 004	Aldenhoven	44,30	12 715	287	5173
05 3 58 008	Düren, Stadt	85,05	87 649	1 031	5160
05 3 58 012	Heimbach, Stadt	64,81	4 582	71	5169
05 3 58 016	Hürtgenwald	87,99	8 290	94	5165
05 3 58 020	Inden	35,92	8 221	229	5176
05 3 58 024	Jülich, Stadt	90,41	31 886	353	5170
05 3 58 028	Kreuzau	41,78	16 232	389	5166
05 3 58 032	Langerwehe	41,49	12 585	303	5163
05 3 58 036	Linnich, Stadt	65,45	13 322	204	5172
05 3 58 040	Merzenich	37,92	8 535	225	5161
05 3 58 044	Nideggen, Stadt	64,98	9 121	140	5168
05 3 58 048	Niederzier	63,40	12 662	200	5162
05 3 58 052	Nörvenich	66,01	9 864	149	5164
05 3 58 056	Titz	68,58	7 998	117	5177
05 3 58 060	Vettweiß	83,06	7 463	90	5167
05 3 58	zusammen	941,15	251 125	267	X
05 3 62	Erftkreis				
	Sitz: Bergheim, Stadt				
05 3 62 004	Bedburg, Stadt	80,38	22 457	279	5012
05 3 62 008	Bergheim, Stadt	96,62	59 742	618	5010
05 3 62 012	Brühl, Stadt	36,14	42 757	1 183	5040
05 3 62 016	Elsdorf	65,93	20 965	318	5013
05 3 62 020	Erftstadt, Stadt	120,03	46 724	389	5042
05 3 62 024	Frechen, Stadt	45,11	45 296	1 004	5020
05 3 62 028	Hürth, Stadt	51,17	51 872	1 014	5030
05 3 62 032	Kerpen, Stadt	113,96	59 441	522	5014
05 3 62 036	Pulheim, Stadt	72,14	50 102	695	5024
05 3 62 040	Wesseling, Stadt	23,37	31 942	1 367	5047
05 3 62	zusammen	704,85	431 298	612	X
05 3 66	Euskirchen				
	Sitz: Euskirchen, Stadt				
05 3 66 004	Bad Münstereifel, Stadt	150,86	16 960	112	5358
05 3 66 008	Blankenheim	148,55	8 072	54	5378
05 3 66 012	Dahlem	95,28	4 037	42	5377
05 3 66 016	Euskirchen, Stadt	139,53	50 862	365	5350
05 3 66 020	Hellenthal	137,80	8 608	62	5374
05 3 66 024	Kall	66,08	10 684	162	5370
05 3 66 028	Mechernich, Stadt	136,33	23 562	173	5353
05 3 66 032	Nettersheim	94,38	6 958	74	5376
05 3 66 036	Schleiden, Stadt	122,08	13 515	111	5372
05 3 66 040	Weilerswist	57,24	14 782	258	5354
05 3 66 044	Zülpich, Stadt	101,08	18 103	179	5352
05 3 66	zusammen	1 249,21	176 143	141	X
05 3 70	Heinsberg				
	Sitz: Heinsberg, Stadt				
05 3 70 004	Erkelenz, Stadt	117,38	39 900	340	5140
05 3 70 008	Gangelt	48,90	10 096	206	5133
05 3 70 012	Geilenkirchen, Stadt	83,16	24 307	292	5130
05 3 70 016	Heinsberg, Stadt	92,18	38 472	417	5138
05 3 70 020	Hückelhoven, Stadt	61,21	35 200	575	5142
05 3 70 024	Selfkant	41,76	8 773	210	5135
05 3 70 028	Ubach-Palenberg, Stadt	26,10	23 911	916	5132
05 3 70 032	Waldfeucht	30,27	8 381	277	5137
05 3 70 036	Wassenberg, Stadt	42,41	13 264	313	5143
05 3 70 040	Wegberg, Stadt	84,33	26 631	316	5144
05 3 70	zusammen	627,70	228 935	365	X

3 Gemeinden in systematischer Ordnung mit Schlüsselnummer, Fläche, Bevölkerung, Bevölkerungsdichte und Postleitzahl am 31.12.1992

Schlüssel- nummer	Land, Reg.-Bezirk, Kreis, Gemeinde	Fläche km 2	Bevölkerung	Ein- wohner je km 2	Post- leitzahl-
05 3 74	Oberbergischer Kreis				
	Sitz: Gummersbach, Stadt				
05 3 74 004	Bergneustadt, Stadt	37,85	20 675	546	5275
05 3 74 008	Engelskirchen	63,08	19 805	314	5250
05 3 74 012	Gummersbach, Stadt	95,30	51 996	546	5270
05 3 74 016	Hückeswagen, Stadt	50,45	15 892	315	5609
05 3 74 020	Lindlar	85,82	19 969	233	5253
05 3 74 024	Marienheide	54,99	12 631	230	5277
05 3 74 028	Morsbach	55,97	10 847	194	5222
05 3 74 032	Nümbrecht	71,78	15 367	214	5223
05 3 74 036	Radevormwald, Stadt	53,77	24 055	447	5608
05 3 74 040	Reichshof	114,61	17 315	151	5226
05 3 74 044	Waldröhl, Stadt	63,01	17 449	277	5220
05 3 74 048	Wiehl, Stadt	53,27	23 910	449	5276
05 3 74 052	Wipperfürth, Stadt	118,15	22 109	187	5272
05 3 74	zusammen ...	918,05	272 020	296	X
05 3 78	Rheinisch-Bergischer Kreis				
	Sitz: Bergisch Gladbach, Stadt				
05 3 78 004	Bergisch Gladbach, Stadt	83,12	104 887	1 262	5060
05 3 78 008	Burscheid, Stadt	27,38	17 619	643	5093
05 3 78 012	Kürten	67,55	18 211	270	5067
05 3 78 016	Leichlingen (Rheinland), Stadt	37,30	26 456	709	5653
05 3 78 020	Odenthal	39,97	13 485	337	5068
05 3 78 024	Overath	68,83	24 904	362	5063
05 3 78 028	Rösrath	38,81	23 560	607	5064
05 3 78 032	Wermelskirchen, Stadt	74,66	36 606	490	5632
05 3 78	zusammen ...	437,62	265 728	607	X
05 3 82	Rhein-Sieg-Kreis				
	Sitz: Siegburg, Stadt				
05 3 82 004	Alfter	34,73	18 223	525	5305
05 3 82 008	Bad Honnef, Stadt	48,30	23 469	486	5340
05 3 82 012	Bornheim, Stadt	82,74	37 639	455	5303
05 3 82 016	Eitorf	70,08	17 121	244	5208
05 3 82 020	Hennef (Sieg), Stadt	105,80	34 493	326	5202
05 3 82 024	Königswinter, Stadt	76,19	36 231	476	5330
05 3 82 028	Lohmar	65,52	27 958	427	5204
05 3 82 032	Meckenheim, Stadt	34,83	23 754	682	5309
05 3 82 036	Much	78,07	12 956	166	5203
05 3 82 040	Neunkirchen-Seelscheid	50,64	17 360	343	5206
05 3 82 044	Niederkassel, Stadt	35,79	30 017	839	5216
05 3 82 048	Rheinbach, Stadt	69,73	23 629	339	5308
05 3 82 052	Ruppichterath	61,95	8 872	143	5207
05 3 82 056	Sankt Augustin, Stadt	34,24	53 034	1 549	5205
05 3 82 060	Siegburg, Stadt	23,47	36 287	1 546	5200
05 3 82 064	Swisttal	62,29	17 532	281	5357
05 3 82 068	Troisdorf, Stadt	62,17	66 795	1 074	5210
05 3 82 072	Wachtberg	49,67	17 897	360	5307
05 3 82 076	Windeck	107,21	19 364	181	5227
05 3 82	zusammen ...	1 153,42	522 631	453	X
05 3	Reg.-Bez. zusammen ...	7 364,58	4 113 467	559	X
05 5	Reg.-Bez. Münster				
05 5 12 000	Bottrop, Stadt	100,60	119 377	1 187	4250
05 5 13 000	Geisenkirchen, Stadt	104,84	295 368	2 817	4650

3. Gemeinden in systematischer Ordnung mit Schlüsselnummer, Fläche, Bevölkerung, Bevölkerungsdichte und Postleitzahl am 31. 12. 1992

Schlüssel- nummer	Land, Reg.-Bezirk, Kreis, Gemeinde	Fläche km ²	Bevölkerung	Ein- wohner je km ²	Post- leitzahl
05 5 15 000	Münster, Stadt	302,45	267 072	883	4400
05 5 54	Borken				
	Sitz: Borken, Stadt				
05 5 54 004	Ahaus, Stadt	151,10	32 734	217	4422
05 5 54 008	Bocholt, Stadt	119,37	70 053	587	4290
05 5 54 012	Borken, Stadt	152,66	37 284	244	4280
05 5 54 016	Gescher, Stadt	80,50	15 706	195	4423
05 5 54 020	Gronau (Westf.), Stadt	78,65	41 422	527	4432
05 5 54 024	Heek	68,95	7 418	108	4438
05 5 54 028	Heiden	52,96	7 184	136	4284
05 5 54 032	Isselburg, Stadt	42,73	10 417	244	4294
05 5 54 036	Legden	55,90	5 814	104	4427
05 5 54 040	Raesfeld	57,81	9 679	167	4285
05 5 54 044	Reken	77,36	12 084	156	4421
05 5 54 048	Rhede, Stadt	78,65	17 476	222	4292
05 5 54 052	Schöppingen	68,77	5 985	87	4437
05 5 54 056	Stadthoorn, Stadt	79,05	18 411	233	4424
05 5 54 060	Südlohn	45,54	8 127	178	4286
05 5 54 064	Velen	71,88	10 991	153	4282
05 5 54 068	Vreden, Stadt	135,54	20 156	149	4426
05 5 54	zusammen	1 417,42	330 941	233	x
05 5 58	Coesfeld				
	Sitz: Coesfeld, Stadt				
05 5 58 004	Ascheberg	106,48	13 312	125	4715
05 5 58 008	Billerbeck, Stadt	90,86	10 422	115	4425
05 5 58 012	Coesfeld, Stadt	141,01	33 819	240	4420
05 5 58 016	Dülmen, Stadt	184,49	42 500	230	4408
05 5 58 020	Havixbeck	52,98	10 615	200	4409
05 5 58 024	Lüdinghausen, Stadt	140,22	21 018	150	4710
05 5 58 028	Nordkirchen	52,43	8 671	165	4717
05 5 58 032	Nottuln	85,64	16 475	192	4405
05 5 58 036	Olfen, Stadt	52,42	9 268	177	4716
05 5 58 040	Rosendahl	94,06	10 160	108	4428
05 5 58 044	Senden	109,19	16 696	153	4403
05 5 58	zusammen	1 109,78	192 956	174	x
05 5 62	Recklinghausen				
	Sitz: Recklinghausen, Stadt				
05 5 62 004	Castrop-Rauxel, Stadt	51,66	79 377	1 537	4620
05 5 62 008	Datteln, Stadt	66,08	37 417	566	4354
05 5 62 012	Dorsten, Stadt	171,12	79 373	464	4270
05 5 62 014	Gladbeck, Stadt	35,90	80 330	2 238	4390
05 5 62 016	Haltern, Stadt	158,45	35 194	222	4358
05 5 62 020	Herten, Stadt	37,31	69 631	1 866	4352
05 5 62 024	Marl, Stadt	87,43	92 457	1 057	4370
05 5 62 028	Oer-Erkenschwick, Stadt	38,84	28 799	741	4353
05 5 62 032	Recklinghausen, Stadt	66,41	126 647	1 907	4350
05 5 62 036	Waltrop, Stadt	46,98	29 933	637	4355
05 5 62	zusammen	760,18	659 158	867	x
05 5 66	Steinfurt				
	Sitz: Steinfurt, Stadt				
05 5 66 004	Altenberge	62,54	8 095	129	4417
05 5 66 008	Emsdetten, Stadt	71,50	32 796	459	4407
05 5 66 012	Greven, Stadt	140,09	32 205	230	4402
05 5 66 016	Hörstel, Stadt	107,45	16 408	153	4446
05 5 66 020	Hopsten	99,80	6 276	63	4447
05 5 66 024	Horstmar, Stadt	44,75	6 167	138	4435
05 5 66 028	Ibbenbüren, Stadt	108,38	45 750	422	4530
05 5 66 032	Ladbergen	52,01	5 890	113	4544

3 Gemeinden in systematischer Ordnung mit Schlüsselnummer, Fläche, Bevölkerung,
Bevölkerungsdichte und Postleitzahl am 31.12.1992

Schlüssel- nummer	Land, Reg.-Bezirk, Kreis, Gemeinde	Fläche km 2	Bevölkerung	Ein- wohner je km 2	Post- leitzahl
05 5 66 036	Laer	35,03	5 567	159	4419
05 5 66 040	Lengerich, Stadt	91,24	21 242	233	4540
05 5 66 044	Lienen	73,26	8 415	115	4543
05 5 66 048	Lotte	37,21	10 778	290	4531
05 5 66 052	Metelen	40,23	6 033	150	4439
05 5 66 056	Mettingen	40,61	11 303	278	4532
05 5 66 060	Neuenkirchen	48,28	11 870	246	4445
05 5 66 064	Nordwalde	51,26	8 852	173	4418
05 5 66 068	Ochtrup, Stadt	105,53	17 864	169	4434
05 5 66 072	Recke	53,48	10 482	196	4534
05 5 66 076	Rheine, Stadt	145,12	72 723	501	4440
05 5 66 080	Saerbeck	58,99	5 313	90	4401
05 5 66 084	Steinfurt, Stadt	111,42	32 181	289	4430
05 5 66 088	Tecklenburg, Stadt	69,60	9 228	133	4542
05 5 66 092	Westerkappeln	86,23	9 809	114	4535
05 5 66 096	Wettringen	57,52	7 095	123	4441
05 5 66	zusammen ...	1 791,53	402 342	225	X
05 5 70	Warendorf				
	Sitz: Warendorf, Stadt				
05 5 70 004	Ahlen, Stadt	123,13	55 148	448	4730
05 5 70 008	Beckum, Stadt	111,63	37 630	337	4720
05 5 70 012	Beelen	31,17	5 404	173	4413
05 5 70 016	Drensteinfurt, Stadt	106,39	12 669	119	4406
05 5 70 020	Ennigerloh, Stadt	124,88	20 049	161	4722
05 5 70 024	Everswinkel	68,71	8 177	119	4416
05 5 70 028	Oelde, Stadt	102,30	28 347	277	4740
05 5 70 032	Ostbevern	89,00	7 929	89	4412
05 5 70 036	Sassenberg, Stadt	78,02	10 914	140	4414
05 5 70 040	Sendenhorst, Stadt	96,67	11 785	122	4415
05 5 70 044	Teigte, Stadt	90,28	18 125	201	4404
05 5 70 048	Wadersloh	117,03	12 524	107	4724
05 5 70 052	Warendorf, Stadt	176,08	36 001	204	4410
05 5 70	zusammen ...	1 315,29	264 702	201	X
05 5	Reg.-Bez. zusammen ...	6 902,09	2 531 916	367	X
05 7	Reg.-Bez. Detmold				
05 7 11 000	Bielefeld, Stadt	257,65	324 287	1 259	4800
05 7 54	Gütersloh				
	Sitz: Gütersloh, Stadt				
05 7 54 004	Borgholzhausen, Stadt	55,83	8 140	146	4807
05 7 54 008	Gütersloh, Stadt	111,98	89 927	803	4830
05 7 54 012	Halle (Westf.), Stadt	69,28	19 239	278	4802
05 7 54 016	Harsewinkel, Stadt	100,45	21 141	210	4834
05 7 54 020	Herzebrock-Clarholz	79,23	14 007	177	4836
05 7 54 024	Langenberg	38,31	7 361	192	4831
05 7 54 028	Rheda-Wiedenbrück, Stadt	86,66	39 935	461	4840
05 7 54 032	Rietberg, Stadt	110,36	25 136	228	4835
05 7 54 036	Schloß Holte-Stukenbrock	67,44	22 350	331	4815
05 7 54 040	Steinhagen	56,18	17 952	320	4803
05 7 54 044	Verl	71,31	20 451	287	4837
05 7 54 048	Versmold, Stadt	84,80	18 750	221	4804
05 7 54 052	Werther (Westf.), Stadt	35,30	10 701	303	4806
05 7 54	zusammen ...	967,13	315 090	326	X
05 7 58	Herford				
	Sitz: Herford, Stadt				
05 7 58 004	Bünde, Stadt	59,30	41 815	705	4980
05 7 58 008	Enger, Stadt	41,21	17 623	428	4904
05 7 58 012	Herford, Stadt	78,93	65 368	828	4900

3 Gemeinden in systematischer Ordnung mit Schlüsselnummer, Fläche, Bevölkerung,
Bevölkerungsdichte und Postleitzahl am 31. 12. 1992

Schlüssel- nummer	Land, Reg -Bezirk, Kreis, Gemeinde	Fläche km 2	Bevölkerung	Ein- wohner je km 2	Post- leit- zahl-
05 7 58 016	Hiddenhausen	23,87	20 207	847	4901
05 7 58 020	Kirchlengern	33,78	15 337	454	4983
05 7 58 024	Löhne, Stadt	59,38	39 874	672	4972
05 7 58 028	Rödinghausen	36,27	8 974	247	4986
05 7 58 032	Spenge, Stadt	40,25	15 317	381	4905
05 7 58 036	Vlotho, Stadt	76,93	19 950	259	4973
05 7 58	zusammen ...	449,92	244 465	543	X
05 7 62	Höxter				
	Sitz: Höxter, Stadt				
05 7 62 004	Bad Driburg, Stadt	115,07	18 114	157	3490
05 7 62 008	Beverungen, Stadt	97,86	15 414	158	3472
05 7 62 012	Borgentreich, Stadt	138,56	9 656	70	3532
05 7 62 016	Brakel, Stadt	173,72	16 265	94	3492
05 7 62 020	Höxter, Stadt	157,87	33 552	213	3470
05 7 62 024	Marienmünster, Stadt	64,23	5 235	82	3477
05 7 62 028	Nieheim, Stadt	79,82	6 971	87	3493
05 7 62 032	Steinheim, Stadt	75,68	12 907	171	4939
05 7 62 036	Warburg, Stadt	168,70	23 236	138	3530
05 7 62 040	Willebadessen, Stadt	128,13	8 686	68	3533
05 7 62	zusammen ...	1 199,64	150 036	125	X
05 7 66	Lippe				
	Sitz: Detmold, Stadt				
05 7 66 004	Augustdorf	42,21	8 948	212	4936
05 7 66 008	Bad Salzuflen, Stadt	100,05	54 547	545	4902
05 7 66 012	Barntrop, Stadt	59,46	9 467	159	4924
05 7 66 016	Blomberg, Stadt	99,11	15 831	160	4933
05 7 66 020	Detmold, Stadt	129,39	71 756	555	4930
05 7 66 024	Dörentrup	49,79	8 480	170	4926
05 7 66 028	Extertal	92,52	13 142	142	4923
05 7 66 032	Horn-Bad Meinberg, Stadt	90,16	17 997	200	4934
05 7 66 036	Kalletal	112,43	15 095	134	4925
05 7 66 040	Lage, Stadt	76,06	34 965	460	4937
05 7 66 044	Lemgo, Stadt	100,86	40 576	402	4920
05 7 66 048	Leopoldshöhe	36,94	14 267	386	4817
05 7 66 052	Lügde, Stadt	88,62	11 444	129	4927
05 7 66 056	Oerlinghausen, Stadt	32,70	16 128	493	4811
05 7 66 060	Schieder-Schwalenberg, Stadt	60,07	9 262	154	4938
05 7 66 064	Schlangen	75,98	7 801	103	4797
05 7 66	zusammen ...	1 246,35	349 706	281	X
05 7 70	Minden-Lübbecke				
	Sitz: Minden, Stadt				
05 7 70 004	Bad Oeynhausen, Stadt	64,79	47 906	739	4970
05 7 70 008	Espelkamp, Stadt	83,86	26 381	315	4992
05 7 70 012	Hille	102,99	15 251	148	4955
05 7 70 016	Hüllhorst	44,73	12 146	272	4971
05 7 70 020	Lübbecke, Stadt	64,94	24 433	376	4990
05 7 70 024	Minden, Stadt	101,07	79 798	790	4950
05 7 70 028	Petershagen, Stadt	211,91	25 410	120	4953
05 7 70 032	Porta Westfalica, Stadt	105,17	35 450	337	4952
05 7 70 036	Preußisch Oldendorf, Stadt	69,68	11 848	170	4994
05 7 70 040	Rahden, Stadt	136,82	14 535	106	4993
05 7 70 044	Stemwede	166,02	13 837	83	4995
05 7 70	zusammen ...	1 151,98	306 995	266	X
05 7 74	Paderborn				
	Sitz: Paderborn, Stadt				
05 7 74 004	Altenbeken	76,22	8 205	108	4791
05 7 74 008	Bad Lippspringe, Stadt	50,97	13 678	268	4792

3 Gemeinden in systematischer Ordnung mit Schlüsselnummer, Fläche, Bevölkerung,
Bevölkerungsdichte und Postleitzahl am 31.12.1992

Schlüssel- nummer	Land, Reg.-Bezirk, Kreis, Gemeinde	Fläche km 2	Bevölkerung	Ein- wohner je km 2	Post- leit- zahl-
05 7 74 012	Borchen	77,05	11 729	152	4799
05 7 74 016	Büren, Stadt	170,97	19 728	115	4793
05 7 74 020	Delbrück, Stadt	156,97	25 641	163	4795
05 7 74 024	Hövelhof	70,63	13 913	197	4794
05 7 74 028	Lichtenau, Stadt	192,17	10 047	52	4791
05 7 74 032	Paderborn, Stadt	179,40	128 453	716	4790
05 7 74 036	Salzkotten, Stadt	109,46	21 116	193	4796
05 7 74 040	Wünnenberg, Stadt	161,03	10 916	68	4798
05 7 74	zusammen ...	1 244,87	263 426	212	X
05 7	Reg.-Bez. zusammen ...	6 517,54	1 954 005	300	X
05 9	Reg.-Bez. Arnsberg				
05 9 11 000	Bochum, Stadt	145,40	400 356	2 753	4630
05 9 13 000	Dortmund, Stadt	280,23	600 669	2 143	4600
05 9 14 000	Hagen, Stadt	160,36	214 912	1 340	5800
05 9 15 000	Hamm, Stadt	226,10	182 640	808	4700
05 9 16 000	Herne, Stadt	51,41	180 082	3 503	4690
05 9 54	Ennepe-Ruhr-Kreis				
	Sitz: Schwelm, Stadt				
05 9 54 004	Breckerfeld, Stadt	58,66	8 651	147	5805
05 9 54 008	Ennepetal, Stadt	57,42	34 293	597	5828
05 9 54 012	Gevelsberg, Stadt	26,28	33 716	1 283	5820
05 9 54 016	Hattingen, Stadt	71,39	58 352	817	4320
05 9 54 020	Herdecke, Stadt	22,40	26 478	1 182	5804
05 9 54 024	Schwelm, Stadt	20,50	30 751	1 500	5830
05 9 54 028	Sprockhövel, Stadt	47,77	24 933	522	4322
05 9 54 032	Wetter (Ruhr), Stadt	31,47	29 252	930	5802
05 9 54 036	Witten, Stadt	72,37	105 834	1 462	5810
05 9 54	zusammen ...	408,26	352 260	863	X
05 9 58	Hochsauerlandkreis				
	Sitz: Meschede, Stadt				
05 9 58 004	Arnsberg, Stadt	193,44	77 054	398	5760
05 9 58 008	Bestwig	67,90	11 912	175	5780
05 9 58 012	Brilon, Stadt	228,97	26 145	114	5790
05 9 58 016	Eslohe (Sauerland)	113,30	9 033	80	5779
05 9 58 020	Hallenberg, Stadt	65,36	4 966	76	5789
05 9 58 024	Marsberg, Stadt	182,01	21 681	119	3538
05 9 58 028	Medebach, Stadt	126,05	7 861	62	5789
05 9 58 032	Meschede, Stadt	218,50	32 209	147	5778
05 9 58 036	Olsberg, Stadt	117,90	15 665	133	5787
05 9 58 040	Schmallenberg, Stadt	302,34	25 912	86	5948
05 9 58 044	Sundern (Sauerland), Stadt	192,85	28 267	147	5768
05 9 58 048	Winterberg, Stadt	147,83	14 837	100	5788
05 9 58	zusammen ...	1 956,45	275 542	141	X
05 9 62	Märkischer Kreis				
	Sitz: Lüdenscheid, Stadt				
05 9 62 004	Altena, Stadt	44,30	24 365	550	5990
05 9 62 008	Balve, Stadt	74,75	11 781	158	5983
05 9 62 012	Halver, Stadt	77,37	16 694	216	5884
05 9 62 016	Hemer, Stadt	67,56	34 378	509	5870
05 9 62 020	Herscheid	58,92	7 339	125	5974
05 9 62 024	Iserlohn, Stadt	125,50	97 851	780	5860
05 9 62 028	Kierspe, Stadt	71,62	17 068	238	5883
05 9 62 032	Lüdenscheid, Stadt	86,72	80 059	923	5880

3 Gemeinden in systematischer Ordnung mit Schlüsselnummer, Fläche, Bevölkerung,
Bevölkerungsdichte und Postleitzahl am 31.12.1992

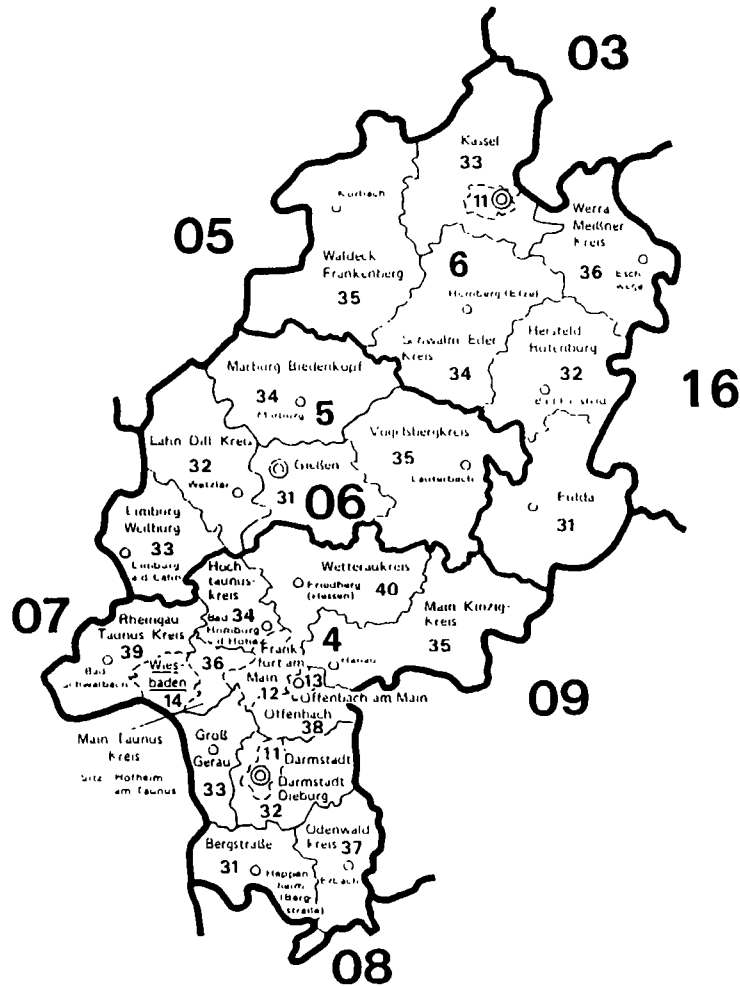
Schlüssel- nummer	Land, Reg.-Bezirk, Kreis, Gemeinde	Fläche km ²	Bevölkerung	Ein- wohner je km ²	Post- leitzahl
05 9 62 036	Meinerzhagen, Stadt	115,17	20 731	180	5882
05 9 62 040	Menden (Sauerland), Stadt	86,07	57 084	663	5750
05 9 62 044	Nachrodt-Wiblingwerde	29,01	6 740	232	5992
05 9 62 048	Neuenrade, Stadt	54,12	11 872	219	5982
05 9 62 052	Plettenberg, Stadt	96,26	29 685	308	5970
05 9 62 056	Schalke, Stadt	38,20	12 392	324	5885
05 9 62 060	Werden, Stadt	33,35	22 429	673	5980
05 9 62	zusammen	1 058,92	450 468	425	X
05 9 66	Olpe				
	Sitz: Olpe, Stadt				
05 9 66 004	Attendorn, Stadt	97,85	23 298	238	5952
05 9 66 008	Drolshagen, Stadt	67,12	11 642	173	5962
05 9 66 012	Finnentrop	104,02	17 964	173	5950
05 9 66 016	Kirchhundem	147,89	12 825	87	5942
05 9 66 020	Lennestadt, Stadt	135,04	27 164	201	5940
05 9 66 024	Olpe, Stadt	85,88	24 303	283	5960
05 9 66 028	Wenden	72,56	17 595	242	5963
05 9 66	zusammen	710,36	134 791	190	X
05 9 70	Siegen-Wittgenstein				
	Sitz: Siegen, Stadt				
05 9 70 004	Bad Berleburg, Stadt	275,24	21 111	77	5920
05 9 70 008	Burbach	79,66	14 564	183	5909
05 9 70 012	Erndtebrück	70,86	8 132	115	5927
05 9 70 016	Freudenberg, Stadt	54,48	17 859	328	5905
05 9 70 020	Hilchenbach, Stadt	80,85	16 372	202	5912
05 9 70 024	Kreuztal, Stadt	70,96	31 799	448	5910
05 9 70 028	Bad Laasphe, Stadt	135,71	15 583	115	5928
05 9 70 032	Netphen	137,39	24 146	176	5902
05 9 70 036	Neunkirchen	39,60	14 804	374	5908
05 9 70 040	Siegen, Stadt	114,67	111 130	969	5900
05 9 70 044	Wilnsdorf	72,00	21 241	295	5901
05 9 70	zusammen	1 131,42	296 741	262	X
05 9 74	Soest				
	Sitz: Soest, Stadt				
05 9 74 004	Anröchte	73,77	9 919	134	4783
05 9 74 008	Bad Sassendorf	63,44	10 483	165	4772
05 9 74 012	Ense	51,08	10 393	203	4763
05 9 74 016	Erwitte, Stadt	89,29	14 341	161	4782
05 9 74 020	Geseke, Stadt	97,42	18 210	187	4787
05 9 74 024	Lippetal	126,58	11 562	91	4775
05 9 74 028	Lippstadt, Stadt	113,57	63 906	563	4780
05 9 74 032	Möhnesee	123,37	9 519	77	4773
05 9 74 036	Rüthen, Stadt	158,10	11 517	73	4784
05 9 74 040	Soest, Stadt	85,81	43 760	510	4770
05 9 74 044	Warstein, Stadt	157,90	29 062	184	4788
05 9 74 048	Welper	85,59	10 933	128	4777
05 9 74 052	Werl, Stadt	76,34	29 468	386	4760
05 9 74 056	Wickede (Ruhr)	25,20	12 121	481	5757
05 9 74	zusammen	1 327,46	285 194	215	X
05 9 78	Unna				
	Sitz: Unna, Stadt				
05 9 78 004	Bergkamen, Stadt	44,77	50 240	1 122	4709
05 9 78 008	Bönen	38,01	18 805	495	4703
05 9 78 012	Fröndenberg, Stadt	56,21	21 632	385	5758
05 9 78 016	Holzwickede	22,36	16 521	739	4755
05 9 78 020	Kamen, Stadt	40,93	46 597	1 138	4708
05 9 78 024	Lünen, Stadt	59,11	89 173	1 509	4670

3 Gemeinden in systematischer Ordnung mit Schlüsselnummer, Fläche, Bevölkerung,
Bevölkerungsdichte und Postleitzahl am 31.12.1992

Schlüssel- nummer	Land, Reg.-Bezirk, Kreis, Gemeinde	Fläche km 2	Bevölkerung	Ein- wohner je km 2	Post- leit- zahl
05 9 78 028	Schwerte, Stadt	56,20	51 104	909	5840
05 9 78 032	Selm, Stadt	60,41	25 360	420	4714
05 9 78 036	Unna, Stadt	88,53	63 487	717	4750
05 9 78 040	Werne, Stadt	75,98	29 939	394	4712
05 9 78	zusammen ...	542,51	412 858	761	X
05 9	Reg.-Bez. zusammen ...	7 998,88	3 786 513	473	X
05	Land insgesamt ...	34 071,50	17 679 166	519	X

06 HESSEN

Verwaltungsgrenzen nach dem Stand vom 31.12. 1992



Schlüsselnummern und Namen
der Regierungsbezirke
(In der Karte jeweils nur die Schlüsselnummer)

- 4 Darmstadt
- 5 Gießen
- 6 Kassel

	Schlüsselnummern	Grenzen	Verwaltungssitz ¹⁾
Land	06		Wiesbaden
Regierungsbezirk	4		()
Landkreis	31		o
Kreisfreie Stadt	11		

¹⁾ Verwaltungssitze der Kreise sind nur benannt, wenn sie nicht mit den Namen des Kreises übereinstimmen

3 Gemeinden in systematischer Ordnung mit Schlüsselnummer, Fläche, Bevölkerung,
Bevölkerungsdichte und Postleitzahl am 31. 12. 1992

Schlüssel- nummer	Land, Reg.-Bezirk, Kreis, Gemeinde	Fläche km ²	Bevölkerung	Ein- wohner je km ²	Post- leitzahl-
06	Hessen				
06 4	Reg.-Bez. Darmstadt				
06 4 11 000	Darmstadt, Stadt	122,35	141 431	1 156	6100
06 4 12 000	Frankfurt am Main, Stadt	248,35	663 952	2 673	6000
06 4 13 000	Offenbach am Main, Stadt	44,84	117 000	2 609	6050
06 4 14 000	Wiesbaden, Landeshauptstadt	203,94	268 069	1 314	6200
06 4 31	Bergstraße				
	Sitz Heppenheim (Bergstraße), Kreisstadt				
06 4 31 001	Abtsteinach	11,03	2 471	224	6941
06 4 31 002	Bensheim, Stadt	57,83	36 356	629	6140
06 4 31 003	Biblis	40,44	8 317	206	6843
06 4 31 004	Birkenau	24,55	10 500	428	6943
06 4 31 005	Bürstadt, Stadt	34,47	15 617	453	6842
06 4 31 006	Einhausen	26,67	5 503	206	6141
06 4 31 007	Fürth	38,41	10 578	275	6149
06 4 31 008	Gorxheimertal	10,45	4 205	402	6946
06 4 31 009	Grasellenbach	22,87	3 717	163	6149
06 4 31 010	Groß-Rohrheim	19,56	3 619	185	6845
06 4 31 011	Heppenheim (Bergstraße), Kreisstadt	52,14	24 175	464	6148
06 4 31 012	Hirschhorn (Neckar), Stadt	30,86	3 892	126	6932
06 4 31 013	Lampertheim, Stadt	72,30	31 415	435	6840
06 4 31 014	Lautertal (Odenwald)	30,76	7 124	232	6147
06 4 31 015	Lindenfels, Stadt	21,09	5 409	256	6145
06 4 31 016	Lorsch, Stadt	25,23	11 407	452	6143
06 4 31 017	Mörlenbach	27,22	9 717	357	6942
06 4 31 018	Neckarsteinach, Stadt	17,22	3 977	231	6918
06 4 31 019	Rimbach	23,16	8 092	349	6149
06 4 31 020	Viernheim, Stadt	48,40	31 243	646	6806
06 4 31 021	Wald-Michelbach	74,35	11 493	155	6948
06 4 31 022	Zwingenberg, Stadt	5,66	6 239	1 102	6144
06 4 31 200	Michelbach gemfr. Gebiet	4,85	-	-	6918
06 4 31	zusammen	719,52	255 066	354	X
06 4 32	Darmstadt-Dieburg				
	Sitz Darmstadt, Stadt				
06 4 32 001	Alsbach-Hähnlein	15,78	8 351	529	6146
06 4 32 002	Babenhausen, Stadt	66,87	15 844	237	6113
06 4 32 003	Bickenbach	9,26	4 788	517	6101
06 4 32 004	Dieburg, Stadt	23,60	14 135	599	6110
06 4 32 005	Eppertshausen	13,11	5 472	417	6116
06 4 32 006	Erzhausen	7,40	6 461	873	6106
06 4 32 007	Fischbachtal	13,27	2 669	201	6101
06 4 32 008	Griesheim, Stadt	21,41	22 404	1 046	6103
06 4 32 009	Groß-Bieberau, Stadt	18,27	4 129	226	6101
06 4 32 010	Groß-Umstadt, Stadt	86,80	19 895	229	6114
06 4 32 011	Groß-Zimmern	20,77	11 710	564	6112
06 4 32 012	Messel	14,71	3 946	268	6101
06 4 32 013	Modautal	31,79	4 854	153	6101
06 4 32 014	Mühltal	25,33	13 240	523	6109
06 4 32 015	Münster	20,79	12 609	606	6115
06 4 32 016	Ober-Ramstadt, Stadt	41,88	14 587	348	6105
06 4 32 017	Otzberg	41,95	6 163	147	6111
06 4 32 018	Pfungstadt, Stadt	42,53	24 403	574	6102
06 4 32 019	Reinheim, Stadt	27,70	17 176	620	6107
06 4 32 020	Roßdorf	20,60	10 838	526	6101
06 4 32 021	Schaafheim	32,16	8 124	253	6117
06 4 32 022	Seeheim-Jugenheim	28,00	16 553	591	6104
06 4 32 023	Weiterstadt	34,40	22 176	645	6108
06 4 32	zusammen	658,38	270 527	411	X

3 Gemeinden in systematischer Ordnung mit Schlüsselnummer, Fläche, Bevölkerung, Bevölkerungsdichte und Postleitzahl am 31.12.1992

Schlüssel- nummer	Land, Reg.-Bezirk, Kreis, Gemeinde	Fläche km 2	Bevölkerung	Ein- wohner je km 2	Post- leitzahl-
06 4 33	Groß-Gerau				
	Sitz: Groß-Gerau, Stadt				
06 4 33 001	Biebesheim am Rhein	18,68	6 352	340	6083
06 4 33 002	Bischofsheim	9,03	12 884	1 427	6094
06 4 33 003	Büttelborn	30,01	11 936	398	6087
06 4 33 004	Gernsheim, Stadt	40,11	9 215	230	6084
06 4 33 005	Ginsheim-Gustavsburg	13,94	14 964	1 073	6095
06 4 33 006	Groß-Gerau, Stadt	54,47	22 725	417	6080
06 4 33 007	Kelsterbach, Stadt	15,39	14 422	937	6092
06 4 33 008	Mörfelden-Walldorf, Stadt	44,16	30 455	690	6082
06 4 33 009	Nauheim	13,77	10 240	744	6085
06 4 33 010	Raunheim, Stadt	12,61	11 627	922	6096
06 4 33 011	Riedstadt	73,76	18 289	248	6086
06 4 33 012	Rüsselsheim, Stadt	58,30	60 463	1 037	6090
06 4 33 013	Stockstadt am Rhein	18,71	5 521	295	6081
06 4 33 014	Trebur	50,14	11 510	230	6097
06 4 33	zusammen ...	453,08	240 603	531	X
06 4 34	Hochtaunuskreis				
	Sitz: Bad Homburg v.d. Höhe, Stadt				
06 4 34 001	Bad Homburg v.d. Höhe, Stadt	51,17	51 961	1 015	6380
06 4 34 002	Friedrichsdorf, Stadt	30,16	24 021	796	6382
06 4 34 003	Glashütten	27,07	5 137	190	6246
06 4 34 004	Grävenwiesbach	43,16	4 538	105	6394
06 4 34 005	Königstein im Taunus, Stadt	25,07	15 976	637	6240
06 4 34 006	Kronberg im Taunus, Stadt	18,62	18 068	970	6242
06 4 34 007	Neu-Anspach	36,14	12 298	340	6392
06 4 34 008	Oberursel (Taunus), Stadt	45,37	40 725	898	6370
06 4 34 009	Schmitten	35,50	8 214	231	6384
06 4 34 010	Steinbach (Taunus), Stadt	4,40	10 131	2 303	6374
06 4 34 011	Usingen, Stadt	55,86	12 876	231	6390
06 4 34 012	Wehrheim	38,38	8 340	217	6393
06 4 34 013	Weilrod	71,22	6 423	90	6395
06 4 34	zusammen ...	482,12	218 708	454	X
06 4 35	Main-Kinzig-Kreis				
	Sitz: Hanau, Stadt				
06 4 35 001	Bad Orb, Stadt	47,78	9 574	200	6482
06 4 35 002	Bad Soden-Salmünster, Stadt	58,60	12 599	215	6483
06 4 35 003	Biebergemünd	78,54	7 887	100	6465
06 4 35 004	Birstein	86,63	6 403	74	6484
06 4 35 005	Brachtal	30,85	5 132	166	6486
06 4 35 006	Bruchköbel, Stadt	29,68	19 212	647	6454
06 4 35 007	Erlensee	18,59	11 832	636	6455
06 4 35 008	Flörsbachtal	52,11	2 615	50	6487
06 4 35 009	Freigericht	33,42	13 777	412	6463
06 4 35 010	Gelnhausen, Barbarossastadt	45,24	20 603	455	6460
06 4 35 011	Großkrotzenburg	7,45	7 221	969	6451
06 4 35 012	Gründau	67,54	12 708	188	6466
06 4 35 013	Hammersbach	20,15	4 613	229	6451
06 4 35 014	Hanau, Stadt	76,51	88 647	1 159	6450
06 4 35 015	Hasselroth	18,92	7 323	387	6467
06 4 35 016	Jossgrund	50,61	4 186	83	6485
06 4 35 017	Langenselbold, Stadt	26,26	12 133	462	6456
06 4 35 018	Linsengericht	29,82	8 951	300	6464
06 4 35 019	Maintal, Stadt	32,40	37 180	1 148	6457
06 4 35 020	Neuberg	10,54	5 113	485	6451
06 4 35 021	Nidderau, Stadt	46,73	16 480	353	6369
06 4 35 022	Niederdorfelden	6,55	3 066	468	6369
06 4 35 023	Rodenbach	16,71	11 776	705	6458
06 4 35 024	Ronneburg	14,25	3 124	219	6451
06 4 35 025	Schlüchtern, Stadt	113,29	15 314	135	6490
06 4 35 026	Schöneck	21,49	10 638	495	6369
06 4 35 027	Sinntal	111,82	10 180	91	6492

3. Gemeinden in systematischer Ordnung mit Schlüsselnummer, Fläche, Bevölkerung, Bevölkerungsdichte und Postleitzahl am 31.12.1992

Schlüssel- nummer	Land, Reg.-Bezirk, Kreis, Gemeinde	Fläche km ²	Bevölkerung	Ein- wohner je km ²	Post- leit- zahl
06 4 35 028	Steinau an der Straße, Stadt	104,84	10 888	104	6497
06 4 35 029	Wächtersbach, Stadt	50,80	11 162	220	6480
06 4 35 200	Gutsbezirk Spessart, gemfr. Gebiet	89,20	-	-	-
06 4 35	zusammen	1 397,32	390 337	279	X
06 4 36	Main-Taunus-Kreis				
	Sitz: Hofheim am Taunus, Kreisstadt				
06 4 36 001	Bad Soden am Taunus, Stadt	12,45	19 577	1 572	6232
06 4 36 002	Eppstein, Stadt	24,21	12 541	518	6239
06 4 36 003	Eschborn, Stadt	12,14	18 604	1 532	6236
06 4 36 004	Flörsheim am Main, Stadt	22,95	17 465	761	6093
06 4 36 005	Hattersheim am Main, Stadt	15,82	24 315	1 537	6234
06 4 36 006	Hochheim am Main, Stadt	19,43	16 020	824	6203
06 4 36 007	Hofheim am Taunus, Kreisstadt	57,38	35 679	622	6238
06 4 36 008	Kelkheim (Taunus), Stadt	30,76	26 250	853	6233
06 4 36 009	Kriftel	6,76	10 292	1 522	6239
06 4 36 010	Liederbach am Taunus	6,20	7 360	1 187	6237
06 4 36 011	Schwalbach am Taunus, Stadt	6,47	14 604	2 257	6231
06 4 36 012	Sulzbach (Taunus)	7,85	8 030	1 023	6231
06 4 36	zusammen	222,42	210 737	947	X
06 4 37	Odenwaldkreis				
	Sitz: Erbach, Kreisstadt				
06 4 37 001	Bad König, Stadt	46,72	8 879	190	6123
06 4 37 002	Beerfelden, Stadt	71,18	7 134	100	6124
06 4 37 003	Brensbach	23,18	5 182	224	6101
06 4 37 004	Breuberg, Stadt	30,76	7 320	238	6127
06 4 37 005	Brombachtal	20,44	3 610	177	6126
06 4 37 006	Erbach, Kreisstadt	61,53	12 010	195	6120
06 4 37 007	Fränkisch-Crumbach	16,10	3 223	200	6101
06 4 37 008	Hesseneck	29,98	791	26	6121
06 4 37 009	Höchst i. Odw.	30,51	9 353	307	6128
06 4 37 010	Lützelbach	35,44	6 953	196	6129
06 4 37 011	Michelstadt, Stadt	86,99	16 007	184	6120
06 4 37 012	Mossautal	48,50	2 500	52	6121
06 4 37 013	Reichelsheim (Odenwald)	58,21	8 631	148	6101
06 4 37 014	Rothenberg	30,47	2 554	84	6121
06 4 37 015	Sensbachtal	33,94	1 163	34	6121
06 4 37	zusammen	623,95	95 310	153	X
06 4 38	Offenbach				
	Sitz: Offenbach am Main, Stadt				
06 4 38 001	Dietzenbach, Stadt	21,67	30 988	1 430	6057
06 4 38 002	Dreieich, Stadt	53,30	39 494	741	6072
06 4 38 003	Egelsbach	14,82	9 389	634	6073
06 4 38 004	Hainburg	15,94	14 723	924	6452
06 4 38 005	Heusenstamm, Stadt	19,03	18 715	983	6056
06 4 38 006	Langen, Stadt	29,12	33 133	1 138	6070
06 4 38 007	Mainhausen	17,92	7 732	431	6451
06 4 38 008	Mühlheim am Main, Stadt	20,74	25 083	1 209	6052
06 4 38 009	Neu-Isenburg, Stadt	24,21	36 409	1 504	6078
06 4 38 010	Obertshausen, Stadt	13,56	23 941	1 766	6053
06 4 38 011	Rodgau, Stadt	65,04	40 976	630	6054
06 4 38 012	Rödermark, Stadt	29,99	25 432	848	6074
06 4 38 013	Seligenstadt, Stadt	30,84	18 415	597	6453
06 4 38	zusammen	356,18	324 430	911	X
06 4 39	Rheingau-Taunus-Kreis				
	Sitz: Bad Schwalbach, Kreisstadt				
06 4 39 001	Aarbergen	33,94	6 574	194	6209
06 4 39 002	Bad Schwalbach, Kreisstadt	40,29	10 657	265	6208

2 Gemeinden in systematischer Ordnung mit Schlüsselnummer, Fläche, Bevölkerung, Bevölkerungsdichte und Postleitzahl am 31.12.1992

Schlüssel- nummer	Land, Reg.-Bezirk, Kreis, Gemeinde	Fläche km 2	Bevölkerung	Ein- wohner je km 2	Post- leit- zahl-
06 4 39 003	Eltville am Rhein, Stadt	46,77	16 172	346	6228
06 4 39 004	Geisenheim, Stadt	40,34	11 260	279	6222
06 4 39 005	Heidenrod	95,94	7 907	82	6209
06 4 39 006	Hohenstein	63,79	6 194	97	6209
06 4 39 007	Hünstetten	50,56	8 819	174	6274
06 4 39 008	Idstein, Stadt	79,70	21 485	270	6270
06 4 39 009	Kiedrich	12,35	3 663	297	6229
06 4 39 010	Lorch, Stadt	54,55	4 810	88	6223
06 4 39 011	Niedernhausen	35,25	14 022	398	6272
06 4 39 012	Oestrich-Winkel, Stadt	59,55	11 786	198	6227
06 4 39 013	Rüdesheim am Rhein, Stadt	51,45	10 206	198	6220
06 4 39 014	Schlangenbad	36,55	5 964	163	6229
06 4 39 015	Taunusstein, Stadt	67,03	27 215	406	6204
06 4 39 016	Waldems	36,68	5 529	151	6273
06 4 39 017	Walluf	6,74	5 741	852	6229
06 4 39	zusammen ...	811,48	178 004	219	X
06 4 40	Wetteraukreis				
	Sitz: Friedberg (Hessen), Kreisstadt				
06 4 40 001	Altenstadt	30,07	11 105	369	6472
06 4 40 002	Bad Nauheim, Stadt	32,55	29 275	899	6350
06 4 40 003	Bad Vilbel, Stadt	25,65	25 728	1 003	6368
06 4 40 004	Büdingen, Stadt	122,88	19 332	157	6470
06 4 40 005	Butzbach, Stadt	106,60	23 282	218	6308
06 4 40 006	Echzell	37,61	5 666	151	6363
06 4 40 007	Florstadt	39,60	8 412	212	6364
06 4 40 008	Friedberg (Hessen), Kreisstadt	50,17	25 209	502	6360
06 4 40 009	Gedern, Stadt	75,25	7 184	95	6473
06 4 40 010	Glauburg	12,67	3 083	243	6475
06 4 40 011	Hirzenhain	16,11	2 951	183	6476
06 4 40 012	Karben, Stadt	43,96	20 263	461	6367
06 4 40 013	Kefenrod	30,66	2 820	92	6471
06 4 40 014	Limeshain	12,51	5 235	418	6477
06 4 40 015	Münzenberg, Stadt	31,63	5 275	167	6309
06 4 40 016	Nidda, Stadt	118,34	18 054	153	6478
06 4 40 017	Niddatal, Stadt	40,21	8 620	214	6361
06 4 40 018	Ober-Mörlen	37,65	5 465	145	6352
06 4 40 019	Ortenberg, Stadt	54,70	8 944	164	6474
06 4 40 020	Ranstadt	34,26	4 617	135	6479
06 4 40 021	Reichelsheim (Wetterau), Stadt	27,59	6 329	229	6361
06 4 40 022	Rockenberg	16,14	3 860	239	6309
06 4 40 023	Rosbach v.d. Höhe, Stadt	45,33	10 611	234	6365
06 4 40 024	Wölfersheim	43,15	8 630	200	6366
06 4 40 025	Wöllstadt	15,38	5 486	357	6362
06 4 40	zusammen ...	1 100,67	275 436	250	X
06 4	Reg.-Bez. zusammen ...	7 444,60	3 649 610	490	X
06 5	Reg.-Bez. Gießen				
06 5 31	Gießen				
	Sitz: Gießen, Universitätsstadt				
06 5 31 001	Allendorf (Lumda), Stadt	22,01	3 898	177	6301
06 5 31 002	Biebertal	43,92	10 321	235	6301
06 5 31 003	Buseck	38,67	11 982	310	6305
06 5 31 004	Fernwald	21,57	6 321	293	6301
06 5 31 005	Gießen, Universitätsstadt	72,55	74 029	1 020	6300
06 5 31 006	Grünberg, Stadt	89,25	13 394	150	6310
06 5 31 007	Heuchelheim	10,58	7 649	723	6301
06 5 31 008	Hungen, Stadt	86,75	12 495	144	6303
06 5 31 009	Langgöns	52,54	10 932	208	6306
06 5 31 010	Laubach, Stadt	97,01	10 145	105	6312
06 5 31 011	Lich, Stadt	77,63	12 745	164	6302
06 5 31 012	Linden, Stadt	22,77	11 614	510	6307
06 5 31 013	Lollar, Stadt	21,90	9 627	440	6304

3 Gemeinden in systematischer Ordnung mit Schlüsselnummer, Fläche, Bevölkerung,
Bevölkerungsdichte und Postleitzahl am 31.12.1992

Schlüssel- nummer	Land, Reg.-Bezirk, Kreis, Gemeinde	Fläche km 2	Bevölkerung	Ein- wohner je km 2	Post- leit- zahl-
06 5 31 014	Pohlheim, Stadt	38,00	16 338	430	6301
06 5 31 015	Rabenau	43,40	5 511	127	6301
06 5 31 016	Reiskirchen	44,98	9 505	211	6301
06 5 31 017	Staufenberg, Stadt	28,11	7 669	273	6301
06 5 31 018	Wettenberg	42,97	11 620	270	6301
06 5 31	zusammen ...	854,61	245 795	288	X
06 5 32	Lahn-Dill-Kreis				
	Sitz: Wetzlar, Stadt				
06 5 32 001	Aßlar, Stadt	43,59	12 977	298	6334
06 5 32 002	Bischoffen	35,37	3 501	99	6339
06 5 32 003	Braunfels, Stadt	47,29	10 807	229	6333
06 5 32 004	Breitscheid	31,75	4 797	151	6349
06 5 32 005	Dietzhölztal	37,45	6 394	171	6344
06 5 32 006	Dillenburg, Stadt	83,88	24 779	295	6340
06 5 32 007	Driedorf	47,55	5 076	107	6349
06 5 32 008	Ehringshausen	45,43	8 902	196	6332
06 5 32 009	Eschenburg	45,75	10 397	227	6345
06 5 32 010	Greifenstein	67,42	7 492	111	6349
06 5 32 011	Haiger, Stadt	106,68	19 802	186	6342
06 5 32 012	Herborn, Stadt	63,88	21 299	333	6348
06 5 32 013	Hohenahr	45,67	4 825	106	6331
06 5 32 014	Hüttenberg	40,74	9 674	237	6338
06 5 32 015	Lahnau	23,93	8 287	346	6335
06 5 32 016	Leun, Stadt	28,66	5 546	194	6337
06 5 32 017	Mittenaar	35,17	5 076	144	6349
06 5 32 018	Schöffengrund	34,11	6 120	179	6331
06 5 32 019	Siegbach	29,08	3 012	104	6349
06 5 32 020	Sinn	18,72	6 371	340	6349
06 5 32 021	Solms, Stadt	34,06	13 235	389	6336
06 5 32 022	Waldsolms	44,75	4 649	104	6331
06 5 32 023	Wetzlar, Stadt	75,67	53 460	706	6330
06 5 32	zusammen ...	1 066,60	256 478	240	X
06 5 33	Limburg-Weilburg				
	Sitz: Limburg a.d. Lahn, Kreisstadt				
06 5 33 001	Beselich	31,53	5 161	164	6251
06 5 33 002	Brechen	24,86	6 502	262	6259
06 5 33 003	Bad Camberg, Stadt	54,64	13 505	247	6277
06 5 33 004	Dornburg	33,21	8 340	251	6255
06 5 33 005	Elbtal	11,11	2 443	220	6251
06 5 33 006	Elz	16,86	6 983	414	6254
06 5 33 007	Hadamar, Stadt	40,99	11 324	276	6253
06 5 33 008	Hünfelden	62,70	9 715	155	6257
06 5 33 009	Limburg a.d. Lahn, Kreisstadt	45,15	31 106	689	6250
06 5 33 010	Löhnberg	33,85	4 428	131	6293
06 5 33 011	Mengerskirchen	30,82	5 474	178	6296
06 5 33 012	Merenberg	23,10	3 074	133	6295
06 5 33 013	Runkel, Stadt	43,72	9 196	210	6258
06 5 33 014	Selters (Taunus)	40,47	7 649	189	6251
06 5 33 015	Villmar	43,10	6 793	158	6256
06 5 33 016	Waldbrunn (Westerwald)	29,74	5 766	194	6251
06 5 33 017	Weilburg, Stadt	57,40	13 504	235	6290
06 5 33 018	Weilmünster, Marktflecken	77,42	9 056	117	6292
06 5 33 019	Weinbach	37,65	4 620	123	6294
06 5 33	zusammen ...	738,32	164 639	223	X
06 5 34	Marburg-Biedenkopf				
	Sitz: Marburg, Universitätsstadt				
06 5 34 001	Amöneburg, Stadt	43,95	5 158	117	3572
06 5 34 002	Angelburg	16,72	3 627	217	6347
06 5 34 003	Bad Endbach	39,84	8 705	218	3551
06 5 34 004	Biedenkopf, Stadt	90,33	14 476	160	3560
06 5 34 005	Breidenbach	44,83	6 521	145	3565

3 Gemeinden in systematischer Ordnung mit Schlüsselnummer, Fläche, Bevölkerung,
Bevölkerungsdichte und Postleitzahl am 31.12.1992

Schlüssel- nummer	Land, Reg.-Bezirk, Kreis, Gemeinde	Fläche km 2	Bevölkerung	Ein- wohner je km 2	Post- leit- zahl
06 5 34 006	Cölbe	26,67	6 610	248	3553
06 5 34 007	Dautphetal	72,03	12 387	172	3563
06 5 34 008	Ebsdorfergrund	72,85	8 826	121	3557
06 5 34 009	Fronhausen	27,88	3 807	137	3555
06 5 34 010	Gladenbach, Stadt	72,28	11 698	162	3554
06 5 34 011	Kirchhain, Stadt	90,92	15 888	175	3575
06 5 34 012	Lahntal	40,49	6 535	161	3551
06 5 34 013	Lohra	49,18	5 579	113	3554
06 5 34 014	Marburg, Universitätsstadt	123,94	76 406	616	3550
06 5 34 015	Münchhausen	41,54	3 677	89	3551
06 5 34 016	Neustadt (Hessen), Stadt	56,89	9 165	161	3577
06 5 34 017	Rauschenberg, Stadt	67,33	4 575	68	3576
06 5 34 018	Stadtallendorf, Stadt	78,30	21 429	274	3570
06 5 34 019	Steffenberg	24,31	4 411	181	3564
06 5 34 020	Weimar	47,05	6 541	139	3556
06 5 34 021	Wetter (Hessen), Stadt	104,56	9 145	87	3552
06 5 34 022	Wohratal	30,66	2 438	80	3571
06 5 34	zusammen ...	1 262,55	247 604	196	X
06 5 35	Vogelsbergkreis				
	Sitz: Lauterbach (Hessen), Kreisstadt				
06 5 35 001	Alsfeld, Stadt	129,69	17 795	137	6320
06 5 35 002	Antrifttal	26,59	2 142	81	6327
06 5 35 003	Feldatal	55,69	3 109	56	6324
06 5 35 004	Freiensteinau	65,67	3 418	52	6494
06 5 35 005	Gemünden (Felda)	55,00	3 171	58	6316
06 5 35 006	Grebenu, Stadt	55,38	3 252	59	6325
06 5 35 007	Grebenhain	91,62	5 292	58	6424
06 5 35 008	Herbststein, Stadt	79,99	5 246	66	6422
06 5 35 009	Homberg (Ohm), Stadt	88,02	7 832	89	6313
06 5 35 010	Kirrtorf, Stadt	79,88	3 730	47	6322
06 5 35 011	Lauterbach (Hessen), Kreisstadt	102,00	14 742	145	6420
06 5 35 012	Lautertal (Vogelsberg)	53,61	2 636	49	6425
06 5 35 013	Mücke	86,23	9 814	114	6315
06 5 35 014	Romrod, Stadt	54,43	3 050	56	6326
06 5 35 015	Schlitz, Stadt	142,09	10 195	72	6407
06 5 35 016	Schotten, Stadt	133,56	11 301	85	6479
06 5 35 017	Schwalmtal	54,38	3 346	62	6323
06 5 35 018	Ulrichstein, Stadt	65,61	3 744	57	6314
06 5 35 019	Wartenberg	39,54	3 755	95	6423
06 5 35	zusammen ...	1 458,98	117 570	81	X
06 5	Reg.-Bez. zusammen ...	5 381,06	1 032 086	192	X
06 6	Reg.-Bez. Kassel				
06 6 11 000	Kassel, Stadt	106,77	199 935	1 873	3500
06 6 31	Fulda				
	Sitz: Fulda, Stadt				
06 6 31 001	Bad Salzschlirf	13,04	3 161	242	6427
06 6 31 002	Burghaun	65,05	6 171	95	6419
06 6 31 003	Dipperz	30,05	3 065	102	6409
06 6 31 004	Ebersburg	37,05	4 335	117	6408
06 6 31 005	Ehrenberg (Rhön)	40,83	2 903	71	6414
06 6 31 006	Eichenzell	55,97	8 965	160	6405
06 6 31 007	Eiterfeld	89,83	7 524	84	6419
06 6 31 008	Fliesen	49,65	8 274	167	6403
06 6 31 009	Fulda, Stadt	104,04	57 912	557	6400
06 6 31 010	Gersfeld (Rhön), Stadt	89,37	5 917	66	6412
06 6 31 011	Großenlöder	73,92	8 205	111	6402
06 6 31 012	Hilders	70,39	5 108	73	6414
06 6 31 013	Hofbieber	87,18	5 595	64	6417
06 6 31 014	Hosenfeld	50,71	4 266	84	6406
06 6 31 015	Hünfeld, Stadt	119,75	14 456	121	6418
06 6 31 016	Kalbach	70,64	5 957	84	6401

3 Gemeinden in systematischer Ordnung mit Schlüsselnummer, Fläche, Bevölkerung,
Bevölkerungsdichte und Postleitzahl am 31.12.1992

Schlüssel- nummer	Land, Reg.-Bezirk, Kreis, Gemeinde	Fläche km ²	Bevölkerung	Ein- wohner je km ²	Post- leitzahl
06 6 31 017	Künzell	30,29	15 252	504	6411
06 6 31 018	Neuhof	90,28	10 865	120	6404
06 6 31 019	Nüsttal	45,52	2 603	57	6419
06 6 31 020	Petersberg	35,51	13 895	391	6415
06 6 31 021	Poppenthausen (Wasserkuppe)	40,77	2 595	64	6416
06 6 31 022	Rasdorf	30,07	1 811	60	6419
06 6 31 023	Tann (Rhön), Stadt	60,45	4 903	81	6413
06 6 31	zusammen	1 380,36	203 738	148	X
06 6 32	Hersfeld-Rotenburg				
	Sitz: Bad Hersfeld, Kreisstadt				
06 6 32 001	Alheim	63,83	5 042	79	6445
06 6 32 002	Bad Hersfeld, Kreisstadt	73,81	30 691	416	6430
06 6 32 003	Bebra, Stadt	93,63	15 879	170	6440
06 6 32 004	Breitenbach a. Herzberg	42,14	2 003	48	6431
06 6 32 005	Cornberg	23,36	1 922	82	6441
06 6 32 006	Friedewald	39,65	2 505	63	6431
06 6 32 007	Haunack	17,75	3 499	197	6431
06 6 32 008	Haunetal	54,90	3 241	59	6419
06 6 32 009	Heringen (Werra), Stadt	61,18	8 965	147	6432
06 6 32 010	Hohenroda	35,74	3 751	105	6431
06 6 32 011	Kirchheim	50,64	4 201	83	6437
06 6 32 012	Ludwigsau	111,91	5 775	52	6438
06 6 32 013	Nentershausen	57,06	3 463	61	6446
06 6 32 014	Neuenstein	64,84	3 150	49	6431
06 6 32 015	Niederaula	64,17	5 324	83	6434
06 6 32 016	Philippsthal (Werra)	21,31	4 899	230	6433
06 6 32 017	Ronshausen	37,65	2 638	70	6447
06 6 32 018	Rotenburg a.d. Fulda, Stadt	79,84	14 455	181	6442
06 6 32 019	Schenkengsfeld	63,78	4 925	77	6436
06 6 32 020	Wildeck	39,86	5 296	133	6444
06 6 32	zusammen	1 097,05	131 624	120	X
06 6 33	Kassel				
	Sitz: Kassel, Stadt				
06 6 33 001	Ahnatal	18,03	7 695	427	3501
06 6 33 002	Bad Karlshafen, Stadt	14,85	4 864	328	3522
06 6 33 003	Banatal, Stadt	38,27	25 839	675	3507
06 6 33 004	Breuna	40,47	3 821	94	3549
06 6 33 005	Calden	54,84	7 125	130	3527
06 6 33 006	Bad Emstal	38,67	6 089	157	3501
06 6 33 007	Espenau	13,59	4 838	356	3501
06 6 33 008	Fuldabrück	17,85	9 068	508	3501
06 6 33 009	Fulda	33,68	12 931	384	3501
06 6 33 010	Gebenstein, Stadt	49,85	5 984	120	3523
06 6 33 011	Habichtswald	28,21	4 896	174	3501
06 6 33 012	Helsa	25,77	6 164	239	3506
06 6 33 013	Hofgeismar, Stadt	86,39	15 792	183	3520
06 6 33 014	Immenhausen, Stadt	28,53	7 116	249	3524
06 6 33 015	Kaufungen	26,13	10 875	416	3504
06 6 33 016	Liebenau, Stadt	48,87	3 630	74	3528
06 6 33 017	Lohfelden	16,57	12 978	783	3503
06 6 33 018	Naumburg, Stadt	66,29	5 421	82	3501
06 6 33 019	Nieste	4,05	1 461	361	3501
06 6 33 020	Niestetal	22,15	10 124	457	3501
06 6 33 021	Oberweser	41,16	3 835	93	3525
06 6 33 022	Reinhardshagen	12,99	5 224	402	3512
06 6 33 023	Schauenburg	30,85	10 170	330	3501
06 6 33 024	Söhrewald	58,90	4 916	83	3501
06 6 33 025	Trendelburg, Stadt	69,35	5 837	84	3526
06 6 33 026	Veilmar, Stadt	13,97	17 763	1 272	3502
06 6 33 027	Wahlburg	11,43	2 596	227	3417
06 6 33 028	Wolfhagen, Stadt	111,95	12 868	115	3549
06 6 33 029	Zierenberg, Stadt	86,53	6 553	76	3501
06 6 33 200	Gutsbezirk Reinhardswald, gemfr. Gebiet	182,58	—	—	—
06 6 33	zusammen	1 292,77	236 473	183	X

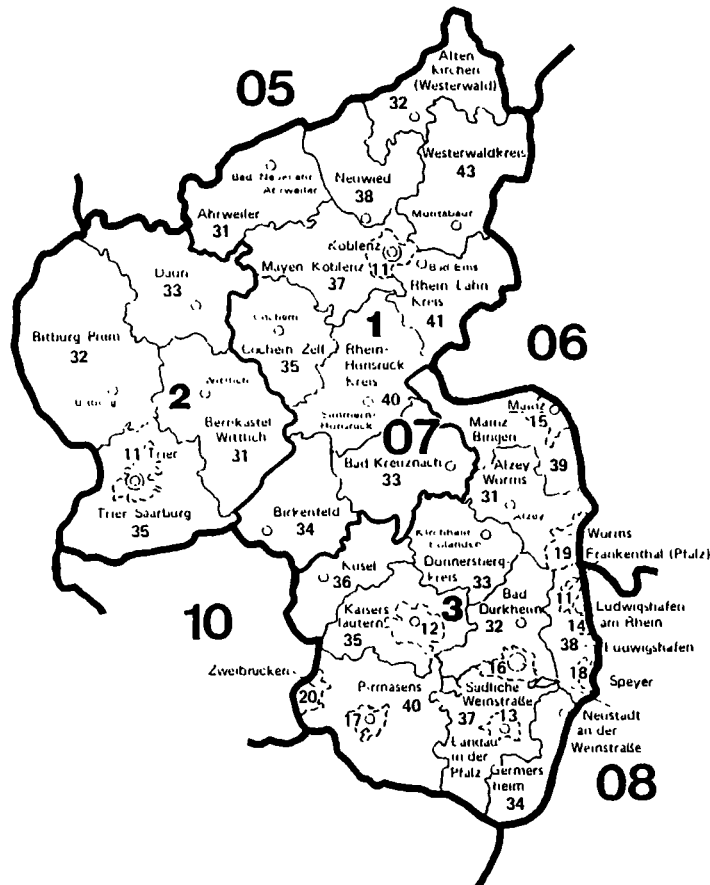
3 Gemeinden in systematischer Ordnung mit Schlüsselnummer, Fläche, Bevölkerung,
Bevölkerungsdichte und Postleitzahl am 31.12.1992

Schlüssel- nummer	Land, Reg.-Bezirk, Kreis, Gemeinde	Fläche km 2	Bevölkerung	Ein- wohner je km 2	Post- leit- zahl-
06 6 34	Schwalm-Eder-Kreis				
	Sitz: Homberg (Efze), Kreisstadt				
06 6 34 001	Borken (Hessen), Stadt	82,30	14 081	171	3587
06 6 34 002	Edermünde	25,83	6 859	266	3501
06 6 34 003	Felsberg, Stadt	83,28	11 530	138	3582
06 6 34 004	Frielendorf	85,82	7 949	93	3579
06 6 34 005	Fritzlar, Stadt	88,78	14 234	160	3580
06 6 34 006	Gilserberg	61,58	3 553	58	3579
06 6 34 007	Gudensberg, Stadt	46,50	7 844	169	3505
06 6 34 008	Guxhagen	26,27	4 884	186	3501
06 6 34 009	Homberg (Efze), Kreisstadt	99,99	15 084	151	3588
06 6 34 010	Jesberg	49,77	3 014	61	3579
06 6 34 011	Knüllwald	100,62	5 568	55	3589
06 6 34 012	Körle	17,49	2 663	152	3501
06 6 34 013	Malsfeld	34,49	4 148	120	3509
06 6 34 014	Melsungen, Stadt	63,10	13 456	213	3508
06 6 34 015	Morschen	47,94	3 928	82	3509
06 6 34 016	Neuental	38,65	3 514	91	3585
06 6 34 017	Neukirchen, Stadt	66,26	7 184	108	3579
06 6 34 018	Niedenstein, Stadt	30,61	5 068	166	3501
06 6 34 019	Oberaula	43,92	3 596	82	6435
06 6 34 020	Ottrau	48,49	2 605	54	3579
06 6 34 021	Schrecksbach	36,61	3 347	91	3579
06 6 34 022	Schwalmstadt, Stadt	84,74	18 308	216	3578
06 6 34 023	Schwarzenborn, Stadt	26,90	1 299	48	3579
06 6 34 024	Spangenberg, Stadt	97,70	6 736	69	3509
06 6 34 025	Wabern	51,41	7 558	147	3583
06 6 34 026	Willingshausen	59,95	5 245	87	3579
06 6 34 027	Bad Zwesten	39,45	3 796	96	3584
06 6 34	zusammen ...	1 538,45	187 051	122	X
06 6 35	Waldeck-Frankenberg				
	Sitz: Korbach, Kreisstadt				
06 6 35 001	Allendorf (Eder)	41,79	4 632	111	3559
06 6 35 002	Arolsen, Stadt	126,33	15 753	125	3548
06 6 35 003	Bad Wildungen, Stadt	120,09	17 432	145	3590
06 6 35 004	Battenberg (Eder), Stadt	64,73	5 683	88	3559
06 6 35 005	Bromskirchen	35,23	1 896	54	5789
06 6 35 006	Burgwald	41,29	5 032	122	3559
06 6 35 007	Diemelsee	121,70	5 756	47	3543
06 6 35 008	Diemelstadt, Stadt	82,58	5 886	71	3549
06 6 35 009	Edertal	115,72	6 793	59	3593
06 6 35 010	Frankenau, Stadt	57,29	3 891	68	3559
06 6 35 011	Frankenberg (Eder), Stadt	124,87	17 974	144	3558
06 6 35 012	Gemünden (Wohra), Stadt	58,67	3 907	67	3573
06 6 35 013	Haina (Kloster)	91,28	3 971	44	3559
06 6 35 014	Hatzfeld (Eder), Stadt	58,51	3 427	59	3559
06 6 35 015	Korbach, Kreisstadt	123,97	22 842	184	3540
06 6 35 016	Lichtenfels, Stadt	96,74	4 555	47	3559
06 6 35 017	Rosenthal, Stadt	51,54	2 363	46	3559
06 6 35 018	Twistetal	74,00	4 820	65	3549
06 6 35 019	Vöhl	98,80	6 445	65	3546
06 6 35 020	Volkmarsen, Stadt	67,47	6 847	101	3549
06 6 35 021	Waldeck, Stadt	115,74	7 644	66	3544
06 6 35 022	Willingen (Upland)	80,19	6 925	86	3542
06 6 35	zusammen ...	1 848,53	164 474	89	X
06 6 36	Werra-Meißner-Kreis				
	Sitz: Eschwege, Kreisstadt				
06 6 36 001	Bad Sooden-Allendorf, Stadt	73,52	9 604	131	3437
06 6 36 002	Berkatal	19,56	1 895	97	3441
06 6 36 003	Eschwege, Kreisstadt	63,27	22 591	357	3440
06 6 36 004	Großalmerode, Stadt	37,62	7 910	210	3432
06 6 36 005	Herleshausen	59,52	2 982	50	3443

3. Gemeinden in systematischer Ordnung mit Schlüsselnummer, Fläche, Bevölkerung,
Bevölkerungsdichte und Postleitzahl am 31.12.1992

Schlüssel- nummer	Land, Reg.-Bezirk, Kreis, Gemeinde	Fläche km ²	Bevölkerung	Ein- wohner je km ²	Post- leitz- zahl
06 6 36 006	Hessisch Lichtenau, Stadt	105,87	14 483	137	3436
06 6 36 007	Meinhard	39,70	5 742	145	3446
06 6 36 008	Meißner	44,81	3 664	82	3447
06 6 36 009	Neu-Eichenberg	27,53	1 973	72	3433
06 6 36 010	Ringgau	66,81	3 732	56	3448
06 6 36 011	Sontra, Stadt	111,29	9 342	84	6443
06 6 36 012	Waldkappel, Stadt	96,47	5 220	54	3445
06 6 36 013	Wanfried, Stadt	46,90	4 919	105	3442
06 6 36 014	Wehretal	39,20	5 444	139	3444
06 6 36 015	Weßenborn	15,60	1 224	78	3441
06 6 36 016	Witzenhausen, Stadt	126,70	16 923	134	3430
06 6 36 200	Gutsbezirk Käufunger Wald, gemfr. Gebiet	50,32	-	-	-
06 6 36	zusammen	1 024,69	117 648	115	X
06 6	Reg.-Bez. zusammen	8 288,62	1 240 943	150	X
06	Land insgesamt	21 114,28	5 922 639	281	X

Verwaltungsgrenzen nach dem Stand vom 31.12.1992



- 1 Koblenz
- 2 Trier
- 3 Rheinhessen - Pfalz

	Schlüsselnummern	Grenzen	Verwaltungssitz(e)
Land.	07	—	<u>Mainz</u>
Regierungsbezirk:	1	—	○
Landkreis.	31	—	○
kreisfreie Stadt:	11	----	

1) Verwaltungssitze der Kreise sind nur benannt, wenn sie nicht mit dem Namen des Kreises übereinstimmen

3 Gemeinden in systematischer Ordnung mit Schlüsselnummer, Fläche, Bevölkerung,
Bevölkerungsdichte und Postleitzahl am 31.12.1992

Schlüssel- nummer	Land, Reg.-Bezirk, Kreis, Gemeinde	Fläche km ²	Bevölkerung	Ein- wohner je km ²	Post- leitzahl
07	Rheinland-Pfalz				
07 1	Reg.-Bez. Koblenz				
07 1 11 000	Koblenz, Stadt	105,07	109 654	1 044	5400
07 1 31	Ahrweiler				
	Sitz: Bad Neuenahr-Ahrweiler, Stadt				
07 1 31 001	Adenau, Stadt	18,56	2 871	155	5488
07 1 31 002	Anrbrück	12,56	1 131	90	5481
07 1 31 003	Altenahr	14,85	1 777	120	5486
07 1 31 004	Antweiler	4,46	542	122	5489
07 1 31 005	Arenberg	9,62	265	28	5489
07 1 31 006	Bad Breisig, Stadt	19,95	7 997	401	5484
07 1 31 007	Bad Neuenahr-Ahrweiler, Stadt	63,40	25 841	408	5483
07 1 31 008	Barweiler	8,52	459	54	5489
07 1 31 009	Bauler	2,34	51	22	5489
07 1 31 011	Berg	19,08	1 299	68	5486
07 1 31 014	Brohl-Lützing	9,23	2 691	292	5474
07 1 31 015	Dankerath	3,26	115	35	5489
07 1 31 016	Dedenbach	7,63	395	52	5481
07 1 31 017	Dernau	5,72	1 918	335	5487
07 1 31 018	Dorsel	7,16	207	29	5489
07 1 31 021	Eichenbach	5,02	55	11	5489
07 1 31 022	Fuchshofen	2,84	118	42	5489
07 1 31 025	Gönnersdorf	5,06	602	119	5484
07 1 31 026	Harscheid	3,13	120	38	5489
07 1 31 027	Heckenbach	27,34	244	9	5481
07 1 31 028	Herschbroich	7,27	297	41	5488
07 1 31 029	Hönningen	10,03	962	96	5481
07 1 31 030	Hoffeld	5,15	350	68	5489
07 1 31 032	Honerath	2,01	207	103	5488
07 1 31 033	Hümmel	15,84	535	34	5489
07 1 31 034	Insul	5,01	433	86	5489
07 1 31 036	Kaltenborn	4,32	541	125	5486
07 1 31 037	Kaltenborn	21,82	383	18	5489
07 1 31 039	Kesseling	31,17	724	23	5481
07 1 31 040	Kirchsahr	6,11	390	64	5486
07 1 31 041	Königsfeld	7,21	538	75	5481
07 1 31 042	Kottenborn	3,78	144	38	5488
07 1 31 044	Leimbach	15,65	502	32	5488
07 1 31 047	Lind	12,36	525	42	5481
07 1 31 049	Mayschoß	5,67	1 057	186	5481
07 1 31 050	Meuspath	3,06	144	47	5489
07 1 31 051	Müllenbach	8,02	493	61	5489
07 1 31 052	Müsch	3,81	223	59	5489
07 1 31 054	Niederdürenbach	6,82	967	142	5476
07 1 31 055	Niederzissen	11,95	2 422	203	5476
07 1 31 058	Nürburg	3,63	182	50	5489
07 1 31 059	Oberdürenbach	6,94	542	78	5476
07 1 31 060	Oberzissen	2,73	1 014	371	5476
07 1 31 062	Ohlenhard	5,01	168	34	5489
07 1 31 065	Pomster	5,81	205	35	5489
07 1 31 066	Quiddelbach	4,43	333	75	5488
07 1 31 068	Rech	4,69	564	120	5481
07 1 31 069	Reifferscheid	14,23	603	42	5489
07 1 31 070	Remagen, Stadt	33,16	15 773	476	5480
07 1 31 072	Rodder	6,38	226	35	5489
07 1 31 073	Schalkenbach	10,28	658	64	5481
07 1 31 074	Schuld	5,93	801	135	5489
07 1 31 075	Senscheid	4,27	111	26	5489
07 1 31 076	Sierscheid	2,35	93	40	5489
07 1 31 077	Sinzig, Stadt	41,00	15 882	387	5485
07 1 31 079	Trierscheid	4,11	63	15	5489
07 1 31 081	Waldorf	7,60	836	110	5481
07 1 31 082	Wershofen	14,36	799	56	5489
07 1 31 083	Wiesemscheid	5,60	264	47	5489
07 1 31 084	Wimbach	6,84	457	67	5488

3 Gemeinden in systematischer Ordnung mit Schlüsselnummer, Fläche, Bevölkerung,
Bevölkerungsdichte und Postleitzahl am 31.12.1992

Schlüssel- nummer	Land, Reg.-Bezirk, Kreis, Gemeinde	Fläche km 2	Bevölkerung	Ein- wohner je km 2	Post- leitzahl-
07 1 31 085	Winnerath	3,33	192	58	5489
07 1 31 086	Wirft	3,25	132	41	5489
07 1 31 090	Grafschaft	57,55	8 764	152	5482
07 1 31 201	Brenk	3,07	185	60	5476
07 1 31 202	Burgbrohl	10,59	3 272	309	5475
07 1 31 204	Galenberg	2,28	167	73	5476
07 1 31 205	Glees	11,45	577	50	5471
07 1 31 206	Hohenleimbach	10,17	312	31	5446
07 1 31 208	Spessart	8,72	729	84	5446
07 1 31 209	Wassenach	6,14	1 037	169	5471
07 1 31 210	Wehr	9,93	1 199	121	5479
07 1 31 211	Weibern	10,56	1 452	138	5441
07 1 31 501	Dümpelfeld	11,86	689	58	5489
07 1 31 502	Kempenich	11,92	1 631	137	5446
07 1 31	zusammen ...	786,96	120 447	153	X
07 1 32	Altenkirchen (Westerwald)				
	Sitz: Altenkirchen (Westerwald), Stadt				
07 1 32 001	Almersbach	0,61	466	764	5230
07 1 32 002	Alsdorf	5,93	1 854	313	5240
07 1 32 004	Bachenberg	1,67	113	68	5230
07 1 32 005	Berzhausen	2,37	172	73	5232
07 1 32 006	Betzdorf, Stadt	9,57	10 481	1 095	5240
07 1 32 007	Birkenbeul	4,76	442	93	5249
07 1 32 008	Birken-Honigsessen	18,15	2 451	135	5249
07 1 32 009	Birnbach	3,09	599	194	5231
07 1 32 010	Bitzen	2,30	806	350	5249
07 1 32 011	Mittelhof	11,13	994	89	5248
07 1 32 012	Brachbach	6,36	2 656	418	5245
07 1 32 013	Breitscheidt	3,66	820	224	5249
07 1 32 014	Bruchertseifen	2,89	586	203	5249
07 1 32 015	Bürdenbach	2,81	463	165	5453
07 1 32 016	Burglahr	2,85	441	155	5231
07 1 32 017	Busenhausen	3,02	321	106	5231
07 1 32 018	Daaden	19,55	4 751	243	5244
07 1 32 019	Derschen	7,10	1 022	144	5241
07 1 32 020	Dickendorf	1,45	291	201	5241
07 1 32 022	Eichelhardt	2,84	415	146	5231
07 1 32 023	Eichen	4,27	535	125	5232
07 1 32 024	Elben	2,38	298	125	5241
07 1 32 025	Elkenroth	8,15	1 730	212	5241
07 1 32 026	Emmerzhausen	7,07	782	111	5241
07 1 32 027	Ersfeld	1,40	48	34	5231
07 1 32 028	Etzbach	3,05	960	315	5249
07 1 32 029	Eulenberg	1,16	58	50	5231
07 1 32 030	Fensdorf	2,17	415	191	5249
07 1 32 031	Fiersbach	3,04	181	60	5231
07 1 32 032	Flammersfeld	4,06	1 185	292	5232
07 1 32 033	Fluterschen	3,36	704	210	5231
07 1 32 034	Forst	4,25	616	145	5248
07 1 32 035	Forstmehren	1,61	168	104	5231
07 1 32 036	Friedewald	7,10	1 138	160	5241
07 1 32 037	Friesenhagen	51,36	1 777	35	5221
07 1 32 038	Fürthen	2,20	1 133	515	5249
07 1 32 039	Gebhardshain	5,97	1 729	290	5241
07 1 32 040	Gieleroth	5,92	569	96	5230
07 1 32 041	Giershausen	2,11	112	53	5232
07 1 32 042	Grünebach	2,50	538	215	5241
07 1 32 043	Güllesheim	2,20	703	320	5453
07 1 32 044	Hamm (Sieg)	3,66	3 448	942	5249
07 1 32 045	Harbach	5,63	548	97	5241
07 1 32 046	Hasselbach	5,76	293	51	5231
07 1 32 047	Helmenzen	4,15	621	150	5231
07 1 32 048	Helmeroth	3,57	224	63	5231
07 1 32 049	Hemmelzen	2,85	266	93	5231
07 1 32 050	Herdorf, Stadt	18,01	7 561	420	5243
07 1 32 051	Heupelzen	2,58	228	88	5231
07 1 32 052	Hilgenroth	2,96	272	92	5231
07 1 32 053	Hirz-Maulsbach	6,14	242	39	5231
07 1 32 054	Hövels	7,87	722	92	5249

3. Gemeinden in systematischer Ordnung mit Schlüsselnummer, Fläche, Bevölkerung,
Bevölkerungsdichte und Postleitzahl am 31.12.1992

Schlüssel- nummer	Land, Reg.-Bezirk, Kreis, Gemeinde	Fläche km ²	Bevölkerung	Ein- wohner je km ²	Post- leitzahl-
07 1 32 055	Horhausen (Westerwald)	4,72	1 380	292	5453
07 1 32 056	Idelberg	1,13	60	53	5231
07 1 32 057	Ingelbach	5,08	458	90	5230
07 1 32 058	Isert	1,84	171	93	5231
07 1 32 059	Kausen	3,61	722	200	5241
07 1 32 060	Kescheid	4,82	103	21	5232
07 1 32 061	Kettenhausen	1,68	215	128	5231
07 1 32 062	Kircheib	6,54	487	74	5231
07 1 32 063	Kirchen (Sieg)	39,60	9 705	245	5242
07 1 32 064	Kraam	2,73	176	64	5231
07 1 32 065	Krunkel	2,81	537	191	5453
07 1 32 066	Malberg	4,31	1 039	241	5239
07 1 32 067	Mammelzen	4,12	823	200	5231
07 1 32 068	Mauden	1,74	106	61	5241
07 1 32 069	Mehren	3,67	437	119	5231
07 1 32 070	Michelbach (Westerwald)	4,40	423	96	5230
07 1 32 071	Molzahn	2,91	537	185	5241
07 1 32 072	Mudersbach	9,42	6 231	661	5245
07 1 32 073	Nauroth	6,86	1 129	165	5241
07 1 32 074	Neitersen	5,64	771	137	5231
07 1 32 075	Niederdreisbach	4,16	995	239	5241
07 1 32 076	Niederfischbach	14,48	4 790	331	5241
07 1 32 077	Niederrinsen	2,84	114	40	5249
07 1 32 078	Niedersteinebach	0,79	191	242	5453
07 1 32 079	Nisterberg	4,54	460	101	5439
07 1 32 080	Katzwinkel (Sieg)	15,80	1 894	120	5241
07 1 32 081	Obererbach (Westerwald)	3,63	487	134	5231
07 1 32 082	Oberinsen	9,46	662	70	5231
07 1 32 083	Oberlahr	2,82	763	271	5231
07 1 32 084	Obernau	1,48	165	111	5231
07 1 32 085	Obersteinebach	3,33	230	69	5453
07 1 32 086	Oberwambach	3,99	436	109	5231
07 1 32 087	Ölsen	2,26	86	38	5231
07 1 32 088	Orfgen	3,80	229	60	5232
07 1 32 089	Peterslahr	2,30	309	134	5231
07 1 32 090	Pleckhausen	1,99	630	317	5453
07 1 32 091	Pracht	5,50	1 379	251	5249
07 1 32 092	Racksen	1,97	130	66	5231
07 1 32 093	Reiferscheid	2,13	288	135	5232
07 1 32 094	Rettersen	3,21	275	86	5231
07 1 32 095	Rosenheim (Landkreis Altenkirchen)	4,10	720	176	5241
07 1 32 096	Roth	3,79	1 408	372	5249
07 1 32 097	Rott	9,79	367	37	5232
07 1 32 098	Scheuerfeld	2,66	2 102	790	5241
07 1 32 099	Schöneberg	3,20	344	108	5231
07 1 32 100	Schürdt	2,01	189	94	5232
07 1 32 101	Schutzbach	1,26	443	352	5241
07 1 32 102	Seelbach bei Hamm (Sieg)	3,40	238	70	5249
07 1 32 103	Seelbach (Westerwald)	2,99	323	108	5232
07 1 32 104	Seifen	2,95	154	52	5232
07 1 32 105	Selbach (Sieg)	3,66	744	203	5249
07 1 32 106	Sörth	1,99	239	120	5231
07 1 32 107	Steinebach/ Sieg	4,54	1 310	289	5241
07 1 32 108	Steineroth	2,53	570	225	5240
07 1 32 109	Stürzelbach	1,77	233	132	5231
07 1 32 110	Volkerzen	1,98	77	39	5231
07 1 32 111	Wallmenroth	3,85	1 251	325	5241
07 1 32 112	Walterschen	2,12	129	61	5232
07 1 32 113	Weitefeld	8,49	2 232	263	5241
07 1 32 114	Werkhausen	5,75	195	34	5231
07 1 32 115	Weyerbusch	4,22	1 279	303	5231
07 1 32 116	Willroth	1,97	827	420	5451
07 1 32 117	Wissen, Stadt	34,87	8 731	250	5248
07 1 32 118	Wölmersen	2,63	421	160	5231
07 1 32 119	Ziegenhain	0,65	85	131	5232
07 1 32 201	Berod bei Hachenburg	5,05	669	132	5231
07 1 32 501	Altenkirchen (Westerwald), Stadt	11,00	5 513	501	5230
07 1 32	zusammen ...	641,95	130 764	204	X

3 Gemeinden in systematischer Ordnung mit Schlüsselnummer, Fläche, Bevölkerung,
Bevölkerungsdichte und Postleitzahl am 31.12.1992

Schlüssel- nummer	Land, Reg.-Bezirk, Kreis, Gemeinde	Fläche km 2	Bevölkerung	Ein- wohner je km 2	Post- leit- zahl-
07 1 33	Bad Kreuznach				
	Sitz: Bad Kreuznach, Stadt				
07 1 33 001	Abtweiler	5,76	260	45	6551
07 1 33 002	Allenfeld	2,97	184	62	6551
07 1 33 003	Altenbamberg	7,53	714	95	6551
07 1 33 004	Argenschwang	4,24	340	80	6551
07 1 33 005	Auen	2,71	260	96	6557
07 1 33 006	Bad Kreuznach, Stadt	46,10	41 956	910	6550
07 1 33 007	Bad Münster am Stein-Ebernburg, Stadt ...	9,53	3 788	397	6552
07 1 33 008	Bärenbach	5,59	503	90	6581
07 1 33 009	Bärweiler	6,11	304	50	6570
07 1 33 010	Becherbach bei Kirn	8,41	454	54	6571
07 1 33 011	Becherbach	10,85	1 046	96	6764
07 1 33 012	Biebelnheim	3,10	516	166	6551
07 1 33 013	Bockenu	9,66	1 197	124	6551
07 1 33 014	Boos	1,11	389	350	6551
07 1 33 015	Braunweiler	4,68	559	119	6551
07 1 33 016	Brauweiler	3,16	91	29	6570
07 1 33 017	Breitenheim	5,69	442	78	6551
07 1 33 018	Bretzenheim	5,81	2 224	383	6551
07 1 33 019	Burgsponheim	1,10	214	195	6551
07 1 33 020	Caibach	5,39	418	78	6761
07 1 33 021	Dalberg	2,30	270	117	6551
07 1 33 022	Daubach	2,91	160	55	6553
07 1 33 023	Daxweiler	16,65	826	50	6534
07 1 33 024	Desloch	6,37	404	63	6551
07 1 33 025	Dörrebach	13,14	722	55	6531
07 1 33 026	Dorsheim	2,22	481	217	6531
07 1 33 027	Duchroth	9,68	592	61	6551
07 1 33 028	Eckenroth	1,08	220	204	6531
07 1 33 030	Feilbingert	10,05	1 624	162	6767
07 1 33 031	Frei-Laubersheim	9,88	1 019	103	6551
07 1 33 032	Fürfeld	12,48	1 551	124	6551
07 1 33 033	Gebroth	2,32	135	58	6551
07 1 33 035	Guldental	12,99	2 464	190	6531
07 1 33 036	Gutenberg	4,23	867	205	6551
07 1 33 037	Hackenheim	4,31	1 741	404	6551
07 1 33 038	Hahnenbach	2,79	632	227	6570
07 1 33 039	Hallgarten	2,58	740	287	6761
07 1 33 040	Hargesheim	2,53	2 588	1 023	6551
07 1 33 041	Heimweiler	9,07	430	47	6570
07 1 33 042	Heinzenberg	1,96	34	17	6570
07 1 33 043	Hennweiler	14,11	1 227	87	6576
07 1 33 044	Hergenfeld	5,90	428	73	6531
07 1 33 045	Hochstätten	5,46	682	125	6551
07 1 33 046	Hochstetten-Dhaun	12,61	1 562	124	6570
07 1 33 047	Horbach	1,92	43	22	6570
07 1 33 048	Hüffelsheim	6,58	1 158	176	6551
07 1 33 049	Hundsbach	7,48	471	63	6578
07 1 33 050	Ippenschied	2,62	161	61	6553
07 1 33 051	Jeckenbach	6,28	310	49	6551
07 1 33 052	Kirn, Stadt	16,52	9 318	564	6570
07 1 33 053	Kirschroth	7,64	284	37	6553
07 1 33 054	Langenlonsheim	11,91	3 410	286	6536
07 1 33 055	Langenthal	2,71	116	43	6557
07 1 33 056	Laubenheim	3,34	827	248	6531
07 1 33 057	Lauschied	4,78	680	142	6551
07 1 33 058	Lettweiler	6,28	237	38	6763
07 1 33 059	Limbach	9,18	366	40	6570
07 1 33 060	Löllbach	4,94	261	53	6759
07 1 33 061	Mandel	6,34	794	125	6551
07 1 33 062	Martinstein	0,40	361	903	6574
07 1 33 063	Meckenbach	6,96	394	57	6571
07 1 33 064	Meddersheim	13,14	1 195	91	6553
07 1 33 065	Meisenheim, Stadt	10,34	3 016	292	6554
07 1 33 066	Merxheim	17,05	1 365	80	6574
07 1 33 067	Monzingen	12,18	1 600	131	6557
07 1 33 068	Münchwald	1,46	305	209	6551
07 1 33 069	Neu-Bamberg	4,56	928	204	6551
07 1 33 070	Niederhausen	5,31	594	112	6551

3. Gemeinden in systematischer Ordnung mit Schlüsselnummer, Fläche, Bevölkerung,
Bevölkerungsdichte und Postleitzahl am 31.12.1992

Schlüssel- nummer	Land, Reg.-Bezirk, Kreis, Gemeinde	Fläche km ²	Bevölkerung	Ein- wohner je km ²	Post- leitzahl
07 1 33 071	Norheim	3,15	1 565	497	6551
07 1 33 072	Nußbaum	5,91	405	69	6557
07 1 33 073	Oberhausen bei Kirn	4,58	930	203	6570
07 1 33 074	Oberhausen an der Nahe	3,31	399	121	6551
07 1 33 075	Oberstiehl	1,02	250	245	6558
07 1 33 076	Odenheim am Glan	13,26	1 803	136	6559
07 1 33 077	Otzweiler	3,11	243	78	6570
07 1 33 078	Pfaffen-Schwabenheim	5,18	1 044	202	6551
07 1 33 080	Plestersheim	2,32	244	105	6555
07 1 33 081	Raubach	4,42	491	111	6551
07 1 33 082	Rehbach	2,21	38	17	6553
07 1 33 083	Rehborn	10,14	786	78	6551
07 1 33 084	Reiffelbach	4,46	288	65	6761
07 1 33 085	Roth	0,82	272	332	6534
07 1 33 086	Roxheim	5,93	1 890	319	6551
07 1 33 087	Rümmelsheim	3,08	1 193	387	6531
07 1 33 088	Sankt Katharinen	1,70	302	178	6551
07 1 33 089	Schloßböckelheim	4,77	386	81	6558
07 1 33 090	Schmittweiler	5,48	214	39	6761
07 1 33 091	Schöneberg	7,13	646	91	6531
07 1 33 092	Schweinschied	6,35	219	34	6759
07 1 33 093	Schweppenhausen	3,05	943	309	6531
07 1 33 094	Seesbach	6,06	638	105	6577
07 1 33 095	Seibersbach	14,64	1 466	100	6531
07 1 33 096	Simmertal	8,08	1 860	230	6573
07 1 33 098	Sommerloch	2,53	397	157	6551
07 1 33 099	Spabrücken	16,36	1 138	70	6551
07 1 33 100	Spall	14,34	165	12	6551
07 1 33 101	Sponheim	14,35	786	55	6551
07 1 33 102	Staudernheim	11,47	1 656	144	6551
07 1 33 103	Stromberg, Stadt	9,02	2 791	309	6534
07 1 33 104	Tiefenthal	1,35	94	70	6551
07 1 33 105	Traisen	2,85	571	200	6551
07 1 33 106	Volxheim	4,91	980	200	6551
07 1 33 107	Waldböckelheim	18,53	2 332	126	6558
07 1 33 108	Waldlaubersheim	8,05	799	99	6531
07 1 33 109	Wallhausen	10,29	1 586	154	6551
07 1 33 110	Warmsroth	5,91	422	71	6534
07 1 33 111	Weiler bei Monzingen	5,87	442	75	6574
07 1 33 112	Weinsheim	9,27	1 685	182	6551
07 1 33 113	Weitersborn	3,12	291	93	6577
07 1 33 114	Windesheim	10,17	1 827	180	6531
07 1 33 115	Winterbach	14,49	485	33	6551
07 1 33 116	Winterburg	2,57	237	92	6551
07 1 33 117	Rüdesheim	3,43	2 137	623	6551
07 1 33 201	Bruschied	2,67	341	128	6570
07 1 33 202	Kellenbach	8,34	284	34	6570
07 1 33 203	Königsau	2,02	97	48	6570
07 1 33 204	Schneppenbach	3,30	286	87	6571
07 1 33 205	Schwarzen den	6,98	281	40	6577
07 1 33 501	Sobernheim, Stadt	54,06	6 715	124	6553
07 1 33	zusammen	863,45	152 792	177	X
07 1 34	Birkenfeld				
	Sitz, Birkenfeld, Stadt				
07 1 34 001	Abentheuer	6,12	492	80	6589
07 1 34 002	Achtelsbach	9,70	484	50	6589
07 1 34 003	Allenbach	27,56	770	28	6581
07 1 34 004	Asbach	3,47	217	63	6581
07 1 34 005	Baumholder, Stadt	16,83	4 255	253	6587
07 1 34 006	Bergen	10,42	483	46	6571
07 1 34 007	Berglangenbach	5,73	555	97	6589
07 1 34 008	Berschweiler bei Baumholder	6,64	616	93	6589
07 1 34 009	Berschweiler bei Kirn	7,53	274	36	6571
07 1 34 010	Birkenfeld, Stadt	13,58	6 069	447	6588
07 1 34 011	Börfink	8,22	218	27	5509
07 1 34 012	Bollenbach	3,77	149	40	6581
07 1 34 013	Breitenthal	3,68	326	89	6581
07 1 34 014	Bruchweiler	8,13	560	69	6581
07 1 34 015	Brucken	13,62	1 152	85	6589

3 Gemeinden in systematischer Ordnung mit Schlüsselnummer, Fläche, Bevölkerung,
Bevölkerungsdichte und Postleitzahl am 31.12.1992

Schlüssel- nummer	Land, Reg.-Bezirk, Kreis, Gemeinde	Fläche km 2	Bevölkerung	Ein- wohner je km 2	Post- leit- zahl-
07 1 34 016	Buhlenberg	8,44	434	51	6589
07 1 34 017	Bundenbach	7,70	1 040	135	6575
07 1 34 018	Dambach	2,98	139	47	6588
07 1 34 019	Dickesbach	4,18	393	94	6581
07 1 34 020	Dienstweiler	6,69	327	49	6588
07 1 34 021	Eckersweiler	3,69	199	54	6589
07 1 34 022	Elchweiler	2,15	91	42	6588
07 1 34 023	Ellenberg	2,01	60	30	6588
07 1 34 024	Ellweiler	7,46	286	38	6588
07 1 34 025	Fischbach	4,00	1 111	278	6580
07 1 34 026	Föhren-Linden	6,60	363	55	6589
07 1 34 027	Frauenberg	2,36	475	201	6581
07 1 34 028	Gerach	2,29	275	120	6580
07 1 34 029	Gimbweiler	5,53	452	82	6589
07 1 34 030	Gösenroth	4,49	252	56	6572
07 1 34 031	Gollenberg	3,25	142	44	6589
07 1 34 032	Griebelschied	4,19	228	54	6571
07 1 34 033	Hahnweiler	2,28	250	110	6589
07 1 34 034	Hattgenstein	8,21	292	36	6589
07 1 34 035	Hausen	4,99	253	51	6571
07 1 34 036	Heimbach	6,78	1 375	203	6589
07 1 34 037	Hellertshausen	7,47	180	24	6581
07 1 34 038	Herborn	2,46	497	202	6581
07 1 34 039	Herrstein	4,79	840	175	6583
07 1 34 040	Hettenrodt	5,32	732	138	6581
07 1 34 041	Hintertiefenbach	4,67	388	83	6580
07 1 34 042	Hopstädten-Weiersbach	17,86	2 476	139	6589
07 1 34 043	Horbruch	5,18	360	69	6541
07 1 34 044	Hottenbach	11,21	674	60	6581
07 1 34 045	Idar-Oberstein, Stadt	66,18	34 188	517	6580
07 1 34 046	Kempfeld	9,66	812	84	6581
07 1 34 047	Kirschweiler	4,88	1 138	233	6580
07 1 34 048	Kronweiler	3,51	396	113	6581
07 1 34 049	Krummenau	4,32	121	28	6541
07 1 34 050	Leisel	8,82	568	64	6589
07 1 34 051	Leitzweiler	3,02	116	38	6589
07 1 34 052	Mackenrodt	4,90	434	89	6581
07 1 34 053	Meckenbach	3,78	153	40	6589
07 1 34 054	Mettweiler	5,50	317	58	6589
07 1 34 055	Mittelreidenbach	4,06	759	187	6581
07 1 34 056	Mörschied	10,69	845	79	6581
07 1 34 057	Niederbrombach	7,28	534	73	6581
07 1 34 058	Niederhambach	9,77	349	36	6581
07 1 34 059	Niederhosenbach	7,43	368	50	6581
07 1 34 060	Niederwörresbach	9,35	1 037	111	6584
07 1 34 061	Nohen	7,49	450	60	6589
07 1 34 062	Oberbrombach	6,56	488	74	6581
07 1 34 063	Oberhambach	5,11	250	49	6588
07 1 34 064	Oberhosenbach	4,14	150	36	6581
07 1 34 065	Oberkirn	5,45	395	72	6572
07 1 34 066	Oberreidenbach	6,81	642	94	6581
07 1 34 067	Oberwörresbach	1,40	157	112	6584
07 1 34 068	Reichenbach	9,11	663	73	6589
07 1 34 069	Rhaunen	10,75	1 623	151	6572
07 1 34 070	Rimsberg	3,19	125	39	6588
07 1 34 071	Rinzenberg	11,33	287	25	6589
07 1 34 072	Rötsweiler-Nockenthal	3,21	546	170	6581
07 1 34 073	Rohrbach	2,46	247	100	6589
07 1 34 074	Rückweiler	2,75	436	159	6589
07 1 34 075	Ruschberg	5,23	951	182	6589
07 1 34 076	Schauren	7,12	502	71	6581
07 1 34 077	Schmidthachenbach	10,05	446	44	6581
07 1 34 078	Schmießberg	1,68	229	136	6588
07 1 34 079	Schwerbach	2,55	69	27	6572
07 1 34 080	Schwollen	8,83	474	54	6589
07 1 34 081	Sensweiler	8,43	597	71	6586
07 1 34 082	Sien	8,47	597	70	6581
07 1 34 083	Sienhachenbach	4,88	209	43	6581
07 1 34 084	Siesbach	7,43	401	54	6581
07 1 34 085	Sonnenberg-Winnenberg	2,87	544	190	6581
07 1 34 086	Sonnschied	3,85	127	33	6581
07 1 34 087	Stipshausen	11,11	908	82	6581
07 1 34 088	Sulzbach	6,67	385	58	6581

3 Gemeinden in systematischer Ordnung mit Schlüsselnummer, Fläche, Bevölkerung,
Bevölkerungsdichte und Postleitzahl am 31.12.1992

Schlüssel- nummer	Land, Reg.-Bezirk, Kreis, Gemeinde	Fläche km 2	Bevölkerung	Ein- wohner je km 2	Post- leitz- zahl
07 1 34 089	Veitsrodt	7,94	639	80	6581
07 1 34 090	Voilmsbach	2,44	514	211	6581
07 1 34 091	Weiden	2,60	104	40	6581
07 1 34 092	Weitersbach	7,75	107	14	6581
07 1 34 093	Wickenrodt	5,27	159	30	6581
07 1 34 094	Wilzenberg-Hußweiler	6,46	320	50	6589
07 1 34 095	Wirschweiler	10,26	414	40	6581
07 1 34 501	Gutsbezirk Baumholder, gemfr. Gebiet	113,75	103	1	6587
07 1 34 502	Langweiler	5,20	308	59	6586
07 1 34	zusammen ..	797,98	88 905	111	X
07 1 35	Cochem-Zell				
	Sitz: Cochem, Stadt				
07 1 35 001	Alf	6,33	1 095	173	5584
07 1 35 002	Alflen	13,42	778	58	5598
07 1 35 003	Altlay	5,75	648	113	5581
07 1 35 004	Altstrimmig	8,90	392	44	5581
07 1 35 005	Auderath	6,19	528	85	5441
07 1 35 007	Beilstein	1,71	150	88	5591
07 1 35 008	Beuren	10,63	495	47	5591
07 1 35 009	Binnigen	6,67	640	96	5441
07 1 35 010	Blankenrath	4,59	1 300	283	5588
07 1 35 011	Brachtendorf	2,45	250	102	5441
07 1 35 012	Bremm	9,12	950	104	5599
07 1 35 013	Briedel	26,59	1 192	45	5589
07 1 35 014	Brieden	4,40	120	27	5593
07 1 35 015	Briedern	3,55	357	101	5594
07 1 35 016	Brohl	5,88	375	64	5441
07 1 35 017	Bruttig-Fankel	14,37	1 199	83	5591
07 1 35 018	Büchel	12,84	1 082	84	5596
07 1 35 019	Bullay	3,95	1 412	357	5584
07 1 35 020	Cochem, Stadt	21,24	5 681	267	5590
07 1 35 021	Dohr	5,02	598	119	5590
07 1 35 022	Dünfus	3,25	263	81	5441
07 1 35 023	Düngenheim	9,31	1 196	128	5441
07 1 35 024	Ediger-Eller	19,13	1 242	65	5591
07 1 35 025	Ellenz-Poltersdorf	7,37	881	120	5597
07 1 35 026	Eppenberg	4,12	228	55	5443
07 1 35 027	Ernst	4,18	642	154	5591
07 1 35 028	Eulgem	3,01	121	40	5441
07 1 35 029	Fald	8,23	923	112	5591
07 1 35 030	Fitz	3,11	115	37	5441
07 1 35 031	Forst (Eifel)	3,93	389	99	5441
07 1 35 032	Forst (Hunsrück)	3,35	42	13	5581
07 1 35 033	Gamlen	5,59	521	93	5441
07 1 35 034	Gevenich	7,12	621	87	5591
07 1 35 035	Gillenbeuren	4,70	292	62	5591
07 1 35 036	Greimersburg	10,16	642	63	5591
07 1 35 037	Grenderich	8,51	429	50	5581
07 1 35 038	Hambuch	4,81	551	115	5441
07 1 35 039	Haserich	4,45	220	49	5581
07 1 35 040	Hauroth	3,94	276	70	5441
07 1 35 041	Hesweiler	2,31	158	68	5588
07 1 35 042	Illerich	7,74	652	84	5591
07 1 35 043	Kaifenheim	6,17	678	110	5441
07 1 35 044	Kail	6,15	331	54	5593
07 1 35 045	Kaisersesch	8,18	2 437	298	5443
07 1 35 046	Kalenborn	5,30	232	44	5443
07 1 35 048	Kliding	5,27	236	45	5591
07 1 35 049	Klotten	16,07	1 580	98	5592
07 1 35 050	Lahr	3,60	189	53	5448
07 1 35 051	Landkern	10,61	757	71	5591
07 1 35 052	Laubach	6,83	1 045	153	5443
07 1 35 053	Lieg	9,68	454	47	5449
07 1 35 054	Liesenich	8,76	368	42	5581
07 1 35 056	Lütz	5,48	338	62	5449
07 1 35 057	Lutzerath	23,70	1 428	60	5595
07 1 35 058	Masburg	9,13	927	102	5441
07 1 35 060	Mesenich	2,98	355	119	5594
07 1 35 061	Mittelstrimmig	11,47	481	42	5581

3 Gemeinden in systematischer Ordnung mit Schlüsselnummer, Fläche, Bevölkerung, Bevölkerungsdichte und Postleitzahl am 31.12.1992

Schlüssel- nummer	Land, Reg.-Bezirk, Kreis, Gemeinde	Fläche km 2	Bevölkerung	Ein- wohner je km 2	Post- leit- zahl
07 1 35 062	Möntenich	4,08	134	33	5441
07 1 35 063	Mörsdorf	17,37	710	41	5449
07 1 35 064	Moritzheim	4,02	135	34	5588
07 1 35 065	Moselkern	4,73	695	147	5401
07 1 35 066	Müden (Mosel)	7,50	748	100	5401
07 1 35 067	Müllenbach	4,27	652	153	5441
07 1 35 068	Neef	6,50	540	83	5581
07 1 35 069	Nehren	0,76	77	101	5594
07 1 35 070	Panzweiler	3,85	239	62	5588
07 1 35 071	Peterswald-Löffelscheid	15,33	910	59	5581
07 1 35 072	Pommern	5,66	565	100	5593
07 1 35 073	Pünderich	4,88	948	194	5587
07 1 35 074	Reidenhausen	2,06	182	88	5588
07 1 35 075	Roes	6,74	498	74	5441
07 1 35 076	Sankt Aldegund	6,16	719	117	5581
07 1 35 077	Schauen	3,05	423	139	5588
07 1 35 078	Schmitt	2,71	146	54	5591
07 1 35 079	Senheim	12,62	615	49	5594
07 1 35 080	Sosberg	3,91	193	49	5581
07 1 35 081	Tellig	1,21	313	259	5581
07 1 35 082	Treis-Karden	31,31	2 419	77	5402
07 1 35 083	Ulmen	28,62	2 691	94	5447
07 1 35 084	Urmersbach	4,34	487	112	5441
07 1 35 085	Urschmitt	6,61	295	45	5591
07 1 35 086	Valwig	5,70	314	55	5591
07 1 35 087	Wagenhausen	1,80	75	42	5595
07 1 35 088	Walhausen	2,27	148	65	5588
07 1 35 089	Weiler	7,32	276	38	5591
07 1 35 090	Wirfus	4,65	274	59	5591
07 1 35 091	Wollmerath	4,06	199	49	5595
07 1 35 092	Zell (Mosel), Stadt	44,98	4 577	102	5583
07 1 35 093	Zettingen	3,70	189	51	5441
07 1 35 094	Zillhausen	6,63	387	58	5448
07 1 35 501	Bad Bertrich	8,71	1 128	130	5582
07 1 35	zusammen ...	719,41	64 383	89	X
07 1 37	Mayen-Koblenz				
	Sitz: Koblenz, Stadt				
07 1 37 001	Acht	3,79	84	22	5441
07 1 37 003	Andernach, Stadt	53,23	29 227	549	5470
07 1 37 004	Anschau	5,15	276	54	5441
07 1 37 006	Arft	5,83	271	46	5441
07 1 37 007	Baar	11,74	783	67	5441
07 1 37 008	Bell	10,29	1 477	144	5441
07 1 37 011	Bermel	7,33	391	53	5441
07 1 37 014	Boos	10,36	615	59	5441
07 1 37 019	Ditscheid	4,48	229	51	5441
07 1 37 023	Einig	3,09	159	51	5444
07 1 37 025	Ettringen	9,16	2 552	279	5441
07 1 37 027	Gappenach	3,51	260	74	5401
07 1 37 029	Gering	2,94	267	91	5444
07 1 37 030	Gierschnach	3,27	124	38	5401
07 1 37 034	Hausten	3,56	320	90	5441
07 1 37 035	Herresbach	8,47	442	52	5441
07 1 37 036	Hirten	2,51	224	89	5441
07 1 37 041	Kalt	5,36	360	67	5401
07 1 37 043	Kehrig	10,41	1 044	100	5441
07 1 37 048	Kerben	4,71	281	60	5401
07 1 37 049	Kirchwald	9,51	960	101	5441
07 1 37 053	Kollig	4,99	347	70	5444
07 1 37 055	Kottenheim	6,07	2 694	444	5445
07 1 37 056	Kretz	4,16	698	168	5471
07 1 37 057	Kruft	18,17	4 000	220	5473
07 1 37 060	Langenfeld	4,71	809	172	5441
07 1 37 061	Langscheid	2,54	93	37	5441
07 1 37 063	Lind	2,78	57	21	5441
07 1 37 065	Lonnig	5,49	854	156	5401
07 1 37 066	Luxem	4,93	262	53	5441
07 1 37 068	Mayen, Stadt	58,04	19 374	334	5440
07 1 37 069	Mendig, Stadt	23,78	7 770	327	5442

3. Gemeinden in systematischer Ordnung mit Schlüsselnummer, Fläche, Bevölkerung,
Bevölkerungsdichte und Postleitzahl am 31.12.1992

Schlüssel- nummer	Land, Reg.-Bezirk, Kreis, Gemeinde	Fläche km ²	Bevölkerung	Ein- wohner je km ²	Post- leit- zahl
07 1 37 070	Mertloch	10,28	1 216	118	5441
07 1 37 074	Monreal	14,64	937	64	5441
07 1 37 077	Münk	5,13	260	51	5441
07 1 37 079	Nachtsheim	7,21	562	78	5441
07 1 37 080	Naunheim	6,12	369	60	5441
07 1 37 081	Nickenich	16,56	3 379	204	5477
07 1 37 086	Ochtendung	24,09	4 250	176	5405
07 1 37 087	Pillig	6,29	483	77	5441
07 1 37 088	Plaids	9,39	5 340	569	5472
07 1 37 089	Polch, Stadt	28,70	4 267	149	5444
07 1 37 092	Reudelsterz	3,94	360	91	5440
07 1 37 093	Rieden	9,08	1 414	156	5441
07 1 37 095	Rüben	5,61	716	128	5401
07 1 37 096	Saffig	6,96	2 014	289	5478
07 1 37 097	Sankt Johann	4,31	750	174	5440
07 1 37 099	Siebenbach	3,41	183	54	5441
07 1 37 101	Thür	8,26	1 363	165	5442
07 1 37 105	Virneburg	5,42	447	82	5441
07 1 37 106	Volkesfeld	2,58	462	179	5441
07 1 37 110	Weiler	7,51	499	66	5441
07 1 37 113	Welschenbach	2,79	61	22	5441
07 1 37 114	Wierschem	8,32	301	36	5401
07 1 37 201	Alken	8,13	675	83	5401
07 1 37 202	Bassenheim	14,71	2 677	182	5401
07 1 37 203	Bendorf, Stadt	24,07	16 150	671	5413
07 1 37 204	Brey	6,41	1 254	196	5401
07 1 37 205	Brodenbach	9,64	646	67	5401
07 1 37 206	Burgen	11,28	847	75	5401
07 1 37 207	Dieblich	17,69	2 270	128	5401
07 1 37 209	Kaltenengers	3,07	1 797	585	5401
07 1 37 211	Kettig	7,78	2 805	361	5401
07 1 37 212	Koborn-Gondorf	28,36	2 964	105	5401
07 1 37 215	Macken	8,61	373	43	5449
07 1 37 216	Mulheim-Kärlich	16,30	10 167	624	5403
07 1 37 217	Niederfell	11,55	1 046	91	5401
07 1 37 218	Niederwerth	3,03	1 302	430	5414
07 1 37 219	Nörtershausen	5,67	871	154	5401
07 1 37 220	Oberfell	5,58	1 074	192	5401
07 1 37 221	Rhens, Stadt	16,30	2 832	174	5401
07 1 37 222	Sankt Sebastian	2,88	2 192	761	5401
07 1 37 223	Spay	2,67	2 178	816	5401
07 1 37 224	Urbar	3,46	2 695	779	5417
07 1 37 225	Urmitz	3,77	3 438	912	5401
07 1 37 226	Vallendar, Stadt	13,22	9 527	721	5414
07 1 37 227	Waldesch	3,35	2 077	620	5401
07 1 37 228	Weißenthurm, Stadt	3,99	7 130	1 787	5452
07 1 37 229	Weitersburg	6,62	2 090	316	5411
07 1 37 230	Winningen	6,70	2 567	383	5406
07 1 37 231	Wolken	2,85	706	248	5401
07 1 37 501	Münstermaifeld, Stadt	27,78	2 693	97	5401
07 1 37 502	Welling	11,32	1 437	127	5441
07 1 37 503	Löf	9,09	2 080	229	5401
07 1 37 504	Lehmen	10,24	1 282	125	5401
07 1 37	zusammen	817,08	198 779	243	X
07 1 38	Neuwied				
	Sitz: Neuwied, Stadt				
07 1 38 002	Anhausen	9,54	1 252	131	5459
07 1 38 003	Asbach	38,59	5 966	155	5464
07 1 38 004	Bad Honningen, Stadt	20,09	5 703	284	5462
07 1 38 005	Bonefeld	5,21	789	151	5455
07 1 38 006	Breitscheid	12,21	1 820	149	5461
07 1 38 007	Hausen (Wied)	7,69	1 700	221	5461
07 1 38 008	Bruchhausen	2,61	870	333	5461
07 1 38 009	Dattenberg	9,33	1 384	148	5461
07 1 38 010	Datzeroth	8,01	215	27	5451
07 1 38 011	Dernbach	5,58	876	157	5419
07 1 38 012	Dierdorf, Stadt	31,90	5 070	159	5419
07 1 38 013	Döttesfeld	5,86	644	110	5419
07 1 38 014	Dürrholz	6,90	1 066	154	5419

3 Gemeinden in systematischer Ordnung mit Schlüsselnummer, Fläche, Bevölkerung,
Bevölkerungsdichte und Postleitzahl am 31.12.1992

Schlüssel- nummer	Land, Reg.-Bezirk, Kreis, Gemeinde	Fläche km 2	Bevölkerung	Ein- wohner je km 2	Post- leitzahl-
07 1 38 015	Ehlscheid	6,28	1 250	199	5451
07 1 38 019	Erpel	9,18	2 312	252	5465
07 1 38 023	Großmaischeld	15,52	2 001	129	5419
07 1 38 024	Hammerstein	7,20	362	50	5456
07 1 38 025	Hanroth	2,43	440	181	5419
07 1 38 026	Hardert	3,44	669	194	5455
07 1 38 027	Harschbach	2,18	367	168	5419
07 1 38 030	Hümmerich	4,27	628	147	5461
07 1 38 031	Isenburg	4,17	769	184	5411
07 1 38 034	Kleinmaischeld	6,99	1 052	151	5419
07 1 38 036	Kurtscheid	5,10	942	185	5451
07 1 38 037	Leubsdorf	10,22	1 556	152	5460
07 1 38 038	Leutesdorf	10,79	2 092	194	5458
07 1 38 040	Linkenbach	5,43	386	71	5419
07 1 38 041	Linz am Rhein, Stadt	17,98	5 966	332	5460
07 1 38 042	Meinborn	4,39	441	100	5459
07 1 38 043	Melsbach	2,80	2 102	751	5451
07 1 38 044	Neustadt (Wied)	35,82	5 859	164	5466
07 1 38 045	Neuwied, Stadt	86,49	64 509	746	5450
07 1 38 047	Niederbreitbach	8,53	1 391	163	5451
07 1 38 048	Niederhofen	1,38	249	180	5419
07 1 38 050	Niederwambach	6,88	503	73	5231
07 1 38 052	Oberdreis	9,00	884	98	5231
07 1 38 053	Oberhonnefeld-Gierend	3,97	788	198	5457
07 1 38 054	Oberraden	4,33	557	129	5457
07 1 38 055	Ockenfels	1,66	959	578	5461
07 1 38 057	Puderbach	11,01	2 186	199	5419
07 1 38 058	Ratzert	2,78	243	87	5231
07 1 38 059	Raubach	7,83	1 793	229	5419
07 1 38 061	Rengsdorf	6,91	2 493	361	5455
07 1 38 062	Rheinbreitbach	6,58	4 156	632	5342
07 1 38 063	Rheinbrohl	17,20	4 065	236	5456
07 1 38 064	Rodenbach bei Puderbach	6,62	578	87	5231
07 1 38 065	Roßbach	6,40	1 379	215	5461
07 1 38 066	Rüscheld	4,90	719	147	5459
07 1 38 068	Sankt Katharinen (Landkreis Neuwied)	13,83	2 632	190	5468
07 1 38 069	Stebach	2,38	242	102	5419
07 1 38 070	Steimel	5,59	884	158	5231
07 1 38 071	Straßenhaus	10,16	1 711	168	5457
07 1 38 072	Thalhausen	3,66	568	155	5459
07 1 38 073	Unkel, Stadt	8,16	4 522	554	5463
07 1 38 074	Urbach	11,26	1 146	102	5419
07 1 38 075	Vettelschoß	6,91	2 968	430	5467
07 1 38 076	Waldbreitbach	6,39	2 088	327	5454
07 1 38 077	Windhagen	13,11	3 195	244	5469
07 1 38 078	Woldert	5,03	547	109	5231
07 1 38 080	Buchholz (Westerwald)	20,63	3 584	174	5464
07 1 38 201	Marienhausen	4,84	426	88	5419
07 1 38 501	Kasbach-Ohlenberg	4,78	1 263	264	5461
07 1 38	zusammen ...	626,91	169 777	271	X
07 1 40	Rhein-Hunsrück-Kreis				
	Sitz: Simmern/ Hunsrück, Stadt				
07 1 40 001	Alterkülz	7,58	414	55	5448
07 1 40 002	Altweidelbach	4,10	231	56	6540
07 1 40 003	Argenthal	28,52	1 540	54	6546
07 1 40 005	Badenhard	3,00	129	43	5449
07 1 40 006	Bärenbach	4,83	407	84	6541
07 1 40 007	Belg	4,79	168	35	5581
07 1 40 008	Belgweiler	3,39	219	65	6540
07 1 40 009	Bell (Hunsrück)	23,53	1 472	63	5448
07 1 40 010	Beltheim	24,85	1 955	79	5449
07 1 40 011	Benzweiler	3,19	194	61	6542
07 1 40 012	Bergenhäusen	2,68	114	43	6540
07 1 40 014	Bickenbach	6,39	351	55	5449
07 1 40 015	Biebern	4,10	323	79	6541
07 1 40 016	Birkheim	2,30	168	73	5449
07 1 40 018	Braunshorn	6,98	591	85	5448
07 1 40 020	Bubach	7,11	293	41	5448
07 1 40 021	Buch	13,45	953	71	5449

3 Gemeinden in systematischer Ordnung mit Schlüsselnummer, Fläche, Bevölkerung,
Bevölkerungsdichte und Postleitzahl am 31.12.1992

Schlüssel- nummer	Land, Reg.-Bezirk, Kreis, Gemeinde	Fläche km ²	Bevölkerung	Ein- wohner je km ²	Post- leitzahl
07 1 40 023	Budenbach	3,51	188	54	6540
07 1 40 024	Büchenbeuren	6,00	1 784	297	6547
07 1 40 025	Damscheid	15,10	609	40	6531
07 1 40 027	Dichtelbach	5,38	579	108	6542
07 1 40 028	Dickenschied	5,86	680	116	6541
07 1 40 029	Dill	5,55	181	33	6543
07 1 40 030	Dillendorf	6,50	569	88	6541
07 1 40 031	Dörth	5,16	534	103	5401
07 1 40 035	Ellern (Hunsrück)	9,35	803	86	6548
07 1 40 036	Emmelshausen	7,92	4 078	515	5401
07 1 40 037	Erbach	1,65	214	130	6542
07 1 40 039	Fronhofen	3,71	204	55	6541
07 1 40 040	Gehlweiler	4,51	251	56	6541
07 1 40 041	Gemünden	10,67	1 279	120	6545
07 1 40 042	Gödenroth	6,82	437	64	5449
07 1 40 043	Gondershausen	13,45	1 336	99	5401
07 1 40 044	Hahn	5,29	229	43	5585
07 1 40 045	Halsenbach	10,04	1 201	120	5401
07 1 40 046	Hasselbach	4,79	160	33	5448
07 1 40 047	Hausbay	3,24	181	56	5449
07 1 40 048	Hecken	3,89	160	41	6544
07 1 40 049	Heinzenbach	3,40	396	116	6541
07 1 40 050	Henau	6,70	203	30	6545
07 1 40 053	Hirschfeld (Hunsrück)	5,09	372	73	6541
07 1 40 055	Hollnich	2,27	336	148	5448
07 1 40 056	Holzbach	5,03	445	88	6540
07 1 40 058	Horn	6,84	312	46	6540
07 1 40 060	Hungenroth	6,00	248	41	5401
07 1 40 062	Kappel	12,41	545	44	6541
07 1 40 063	Karbach	4,98	492	99	5401
07 1 40 064	Kastellaun, Stadt	8,47	4 139	489	5448
07 1 40 065	Kedelheim	2,72	240	88	6541
07 1 40 067	Kirchberg (Hunsrück), Stadt	18,05	3 263	181	6544
07 1 40 068	Kisselbach	9,13	511	56	5449
07 1 40 070	Klosterkumbd	7,33	265	36	6540
07 1 40 071	Kludenbach	2,88	120	42	6541
07 1 40 073	Korweiler	2,46	75	30	5448
07 1 40 075	Kratzenburg	7,16	355	50	5401
07 1 40 076	Külz (Hunsrück)	6,92	502	73	6541
07 1 40 077	Kümbdchen	3,28	441	134	6541
07 1 40 079	Laubach	10,02	486	49	5448
07 1 40 080	Laudert	6,17	400	65	5449
07 1 40 081	Laufersweiler	6,79	897	132	6543
07 1 40 082	Lautzenhausen	4,93	381	77	6541
07 1 40 084	Leiningen	5,77	670	116	5449
07 1 40 085	Liebshausen	5,84	359	61	6542
07 1 40 086	Lindenschied	3,17	240	76	6541
07 1 40 087	Lingerhahn	6,01	421	70	5449
07 1 40 089	Maisborn	1,47	110	75	5449
07 1 40 090	Maitzborn	3,15	124	39	6544
07 1 40 092	Mengerschied	9,53	794	83	6545
07 1 40 093	Mermuth	4,92	272	55	5401
07 1 40 094	Metzenhausen	3,09	119	39	6541
07 1 40 095	Michelbach	2,39	187	78	5448
07 1 40 096	Mörschbach	5,82	334	57	6542
07 1 40 098	Mühlpfad	1,39	73	53	5449
07 1 40 099	Mutterschied	3,07	488	159	6540
07 1 40 100	Nannhausen	6,05	515	85	6540
07 1 40 101	Neuerkirch	5,27	241	46	6541
07 1 40 102	Ney	5,61	393	70	5401
07 1 40 104	Niederburg	6,78	717	106	6531
07 1 40 105	Nieder Kostenz	4,12	249	60	6544
07 1 40 106	Niederkumbd	2,27	236	104	6540
07 1 40 107	Niedersohren	3,90	367	94	6543
07 1 40 108	Niedert	2,21	135	61	5449
07 1 40 109	Niederweiler	4,80	430	90	6547
07 1 40 110	Norath	3,30	446	135	5449
07 1 40 111	Obert Kostenz	5,84	307	53	6544
07 1 40 112	Oberwesel, Stadt	21,67	4 334	200	6532
07 1 40 113	Ohlweiler	3,91	320	82	6541
07 1 40 115	Oppertshausen	1,52	110	72	6540
07 1 40 116	Perscheid	18,51	332	18	6532
07 1 40 117	Pfalzfeld	5,27	593	113	5449

3 Gemeinden in systematischer Ordnung mit Schlüsselnummer, Fläche, Bevölkerung,
Bevölkerungsdichte und Postleitzahl am 31.12.1992

Schlüssel- nummer	Land, Reg.-Bezirk, Kreis, Gemeinde	Fläche km 2	Bevölkerung	Ein- wohner je km 2	Post- leit- zahl-
07 1 40 118	Pleizenhausen	4,04	215	53	6540
07 1 40 119	Ravengiersburg	6,16	589	96	6541
07 1 40 120	Raversbeuren	5,14	186	36	5585
07 1 40 121	Rayerschied	2,51	106	42	6540
07 1 40 122	Reckershausen	8,19	394	48	6544
07 1 40 123	Reich	4,76	320	67	6541
07 1 40 125	Rheinböllen	16,33	3 439	211	6542
07 1 40 126	Riegenroth	3,14	174	55	6540
07 1 40 127	Riesweiler	16,81	722	43	6541
07 1 40 128	Rödelhausen	2,56	176	69	5581
07 1 40 129	Rödern	2,72	189	69	6544
07 1 40 130	Rohrbach	3,77	191	51	6545
07 1 40 131	Roth	3,87	225	58	5448
07 1 40 133	Sankt Goar, Stadt	22,93	3 182	139	5401
07 1 40 134	Sargenroth	12,71	457	36	6549
07 1 40 135	Schlierschied	8,60	233	27	6541
07 1 40 138	Schnorbach	3,42	166	49	6548
07 1 40 139	Schönborn	3,90	242	62	6540
07 1 40 140	Schwall	1,77	215	121	5401
07 1 40 141	Schwarzen	3,88	151	39	6544
07 1 40 144	Simmern/ Hunsrück, Stadt	11,89	6 762	569	6540
07 1 40 145	Sohren	9,44	2 758	292	6543
07 1 40 146	Sohrschied	4,46	119	27	6543
07 1 40 147	Spesenroth	3,51	186	53	5448
07 1 40 148	Steinbach	2,60	109	42	5449
07 1 40 149	Thörlingen	2,24	146	65	5449
07 1 40 150	Tiefenbach	5,79	771	133	6549
07 1 40 151	Todenroth	1,56	84	54	6541
07 1 40 153	Uhler	5,58	351	63	5449
07 1 40 154	Unzenberg	5,49	443	81	6541
07 1 40 156	Utzenhain	4,47	138	31	5449
07 1 40 158	Wahlbach	4,34	170	39	6542
07 1 40 159	Wahlenau	4,46	241	54	6547
07 1 40 161	Wiebelsheim	7,32	370	51	5449
07 1 40 163	Womrath	8,39	242	29	6544
07 1 40 164	Woppenroth	8,67	264	30	6545
07 1 40 165	Würrich	4,33	176	41	5581
07 1 40 166	Wüschheim	3,86	318	82	6541
07 1 40 201	Beulich	13,28	554	42	5401
07 1 40 202	Dommershausen	24,68	1 207	49	5449
07 1 40 204	Mastershausen	11,84	1 122	95	5581
07 1 40 205	Morshausen	7,56	385	51	5401
07 1 40 501	Boppard, Stadt	75,12	16 214	216	5407
07 1 40	zusammen ...	962,95	99 221	103	X
07 1 41	Rhein-Lahn-Kreis				
	Sitz: Bad Ems, Stadt				
07 1 41 001	Allendorf	3,03	596	197	5429
07 1 41 002	Altendiez	9,22	2 142	232	6251
07 1 41 003	Attenhausen	5,85	395	68	5409
07 1 41 004	Auel	2,65	224	85	5429
07 1 41 005	Aull	2,18	408	187	6252
07 1 41 006	Bad Ems, Stadt	15,36	10 325	672	5427
07 1 41 008	Becheim	4,41	722	164	5409
07 1 41 009	Berg	3,30	185	56	5429
07 1 41 010	Berghausen	4,37	248	57	5429
07 1 41 011	Berndroth	6,22	365	59	5429
07 1 41 012	Bettendorf	3,24	352	109	5428
07 1 41 013	Biebrich	3,45	367	106	5429
07 1 41 014	Birlenbach	4,04	1 382	342	6251
07 1 41 015	Bogel	5,34	770	144	5429
07 1 41 016	Bornich	12,00	1 114	93	5421
07 1 41 018	Bremberg	6,07	305	50	5409
07 1 41 019	Buch	4,17	600	144	5429
07 1 41 020	Burgschwalbach	9,21	1 143	124	6251
07 1 41 021	Charlottenberg	0,76	169	222	5409
07 1 41 022	Cramberg	5,25	517	98	6251
07 1 41 023	Dachsenhausen	10,17	1 018	100	5421
07 1 41 024	Dahlheim	6,82	912	134	5421
07 1 41 025	Dausenau	9,80	1 428	146	5409

3. Gemeinde in systematischer Ordnung mit Schlüsselnummer, Fläche, Bevölkerung,
Bevölkerungsdichte und Postleitzahl am 31.12.1992

Schlüssel- nummer	Land, Reg.-Bezirk, Kreis, Gemeinde	Fläche km ²	Bevölkerung	Bev. dichte je km ²	Post- leitzahl
07 1 41 026	Dessighofen	3,57	158	44	5429
07 1 41 027	Dienethal	1,39	303	218	5409
07 1 41 029	Diez, Stadt	12,44	9 655	776	6252
07 1 41 030	Dornberg	5,82	524	90	5409
07 1 41 031	Dörscheid	8,65	403	47	5421
07 1 41 032	Dorsdorf	4,87	357	73	5429
07 1 41 033	Dornholzhausen	3,93	232	59	5429
07 1 41 034	Ebertshausen	2,57	119	46	5429
07 1 41 035	Ehr	1,22	81	66	5429
07 1 41 036	Eisighofen	5,42	249	46	5429
07 1 41 037	Endlichhofen	2,24	159	71	5428
07 1 41 038	Eppenrod	6,98	576	83	6251
07 1 41 039	Ergeshausen	2,26	96	42	5429
07 1 41 040	Eschbach	2,58	225	87	5429
07 1 41 041	Fachbach	2,23	1 382	620	5426
07 1 41 042	Filsen	1,88	574	305	5424
07 1 41 043	Flacht	4,45	1 030	231	6251
07 1 41 044	Frücht	5,53	591	107	5421
07 1 41 045	Geilnau	2,25	358	159	5409
07 1 41 046	Geisig	3,91	345	88	5429
07 1 41 047	Gemmerich	6,79	517	76	5429
07 1 41 049	Guckingen	2,34	758	324	6251
07 1 41 050	Gutenacker	3,83	330	86	5409
07 1 41 051	Hahnstätten	10,70	2 752	257	6251
07 1 41 052	Hambach	2,76	400	145	6252
07 1 41 053	Heistenbach	5,27	1 019	193	6251
07 1 41 054	Herold	4,09	398	97	5429
07 1 41 055	Himmighofen	5,03	354	70	5429
07 1 41 057	Hirschberg	2,50	418	167	6251
07 1 41 058	Hömburg	4,86	304	63	5409
07 1 41 059	Holzappel	2,73	1 199	439	5409
07 1 41 060	Holzhausen an der Haide	8,46	1 096	130	5429
07 1 41 061	Holzheim	4,99	773	155	6251
07 1 41 062	Horhausen	5,46	350	64	5409
07 1 41 063	Hunzel	4,02	222	55	5428
07 1 41 064	Isselbach	7,19	380	53	6251
07 1 41 065	Kaltenholzhausen	6,06	543	90	6251
07 1 41 066	Kamp-Bornhofen	11,34	1 880	166	5424
07 1 41 067	Kasdorf	4,06	248	61	5429
07 1 41 068	Katzenelnbogen, Stadt	9,20	1 824	198	5429
07 1 41 069	Kaub, Stadt	12,98	1 228	95	5425
07 1 41 070	Kehlbach	2,14	169	79	5428
07 1 41 071	Kemmenau	3,76	472	126	5421
07 1 41 072	Kestert	6,90	831	120	5421
07 1 41 073	Klingelbach	5,14	639	124	5429
07 1 41 074	Kordorf	7,81	544	70	5429
07 1 41 075	Lahnstein, Stadt	36,85	18 680	507	5420
07 1 41 076	Langenscheid	8,92	555	62	6251
07 1 41 077	Laurenburg	2,16	419	194	5409
07 1 41 078	Lautert	3,56	208	58	5428
07 1 41 079	Lierschied	5,93	493	83	5429
07 1 41 080	Lipporn	4,80	268	56	5429
07 1 41 081	Lohrheim	4,13	534	129	6251
07 1 41 082	Lollschied	4,08	193	47	5429
07 1 41 083	Lykershausen	3,35	192	57	5422
07 1 41 084	Marienfels	3,84	341	89	5429
07 1 41 085	Miehlen	15,01	2 032	135	5429
07 1 41 086	Miellen	2,05	454	221	5421
07 1 41 087	Misselberg	0,74	71	96	5408
07 1 41 088	Mittelfischbach	1,84	116	63	5429
07 1 41 089	Mudershausen	4,72	437	93	6251
07 1 41 091	Nassau, Stadt	17,50	5 023	287	5408
07 1 41 092	Nastätten, Stadt	13,02	3 489	268	5428
07 1 41 093	Netzbach	3,40	323	95	6251
07 1 41 094	Niederbachheim	2,93	239	82	5429
07 1 41 095	Niederneisen	7,95	1 339	168	6251
07 1 41 096	Niedertiefenbach	4,08	210	51	5429
07 1 41 097	Niederwallmenach	6,88	378	55	5429
07 1 41 098	Nievern	4,29	1 090	254	5421
07 1 41 099	Nochern	7,11	501	70	5429
07 1 41 100	Oberbachheim	2,85	183	64	5428
07 1 41 101	Oberfischbach	5,04	149	30	5429
07 1 41 102	Oberneisen	4,54	725	160	6251

3 Gemeinden in systematischer Ordnung mit Schlüsselnummer, Fläche, Bevölkerung,
Bevölkerungsdichte und Postleitzahl am 31.12.1992

Schlüssel- nummer	Land, Reg.-Bezirk, Kreis, Gemeinde	Fläche km 2	Bevölkerung	Ein- wohner je km 2	Post- leit- zahl-
07 1 41 103	Obernhofer	3,86	466	121	5409
07 1 41 104	Obertiefenbach	5,77	312	54	5429
07 1 41 105	Oberwallmenach	3,18	181	57	5429
07 1 41 106	Oberwies	2,02	151	75	5409
07 1 41 107	Oelsberg	4,02	456	113	5429
07 1 41 108	Osterspai	13,03	1 345	103	5421
07 1 41 109	Patersberg	2,65	464	175	5421
07 1 41 110	Hainau	3,31	149	45	5429
07 1 41 111	Pohl	4,23	321	76	5429
07 1 41 112	Prath	4,33	294	68	5422
07 1 41 113	Reckenroth	3,59	200	56	5429
07 1 41 114	Reichenberg	3,23	230	71	5429
07 1 41 115	Reitzenhain	5,66	345	61	5429
07 1 41 116	Rettershain	4,81	347	72	5429
07 1 41 117	Rettert	5,80	473	82	5429
07 1 41 118	Roth	3,40	152	45	5429
07 1 41 120	Ruppertshofen	4,78	343	72	5429
07 1 41 121	Sankt Goarshausen, Stadt	7,00	1 720	246	5422
07 1 41 122	Sauerthal	3,57	201	56	6223
07 1 41 124	Scheidt	2,51	298	119	5409
07 1 41 125	Schiesheim	1,43	248	173	6251
07 1 41 126	Schönborn	11,71	688	59	5429
07 1 41 127	Schweighausen	3,66	204	56	5408
07 1 41 128	Seelbach	7,24	393	54	5408
07 1 41 129	Singhofen	15,67	1 639	105	5409
07 1 41 130	Steinsberg	2,90	240	83	5409
07 1 41 131	Strüth	4,66	352	76	5429
07 1 41 132	Sulzbach	2,22	219	99	5409
07 1 41 133	Wasenbach	2,40	303	126	5409
07 1 41 134	Weidenbach	2,24	100	45	5428
07 1 41 135	Weinähr	3,41	435	128	5409
07 1 41 136	Weisel	13,06	1 004	77	5421
07 1 41 137	Welterod	9,94	440	44	5429
07 1 41 138	Weyer	6,00	503	84	5429
07 1 41 139	Winden	6,99	697	100	5409
07 1 41 140	Winterwerb	3,01	134	45	5428
07 1 41 141	Zimmerschied	2,21	79	36	5409
07 1 41 201	Arzbach	9,93	1 933	195	5411
07 1 41 501	Braubach, Stadt	20,26	3 648	180	5423
07 1 41 502	Diethardt	4,42	268	61	5428
07 1 41 503	Balduinstein	5,17	603	117	6251
07 1 41	zusammen ...	782,36	123 972	158	X
07 1 43	Westerwaldkreis				
	Sitz: Montabaur, Stadt				
07 1 43 001	Alsbach	4,77	578	121	5411
07 1 43 003	Bannberscheid	2,01	536	267	5431
07 1 43 005	Boden	2,16	598	277	5431
07 1 43 006	Breitenau	6,06	612	101	5419
07 1 43 007	Caan	3,45	481	139	5415
07 1 43 008	Daubach	2,51	364	145	5431
07 1 43 009	Deesen	3,40	610	179	5419
07 1 43 010	Dernbach (Westerwald)	8,73	2 605	298	5434
07 1 43 011	Dreikirchen	3,70	854	231	5431
07 1 43 012	Ebernahn	3,33	1 267	380	5431
07 1 43 013	Eitelborn	7,10	2 556	360	5411
07 1 43 015	Ellenhausen	1,90	267	141	5418
07 1 43 018	Freilingen	3,67	633	172	5419
07 1 43 019	Freirachdorf	4,28	594	139	5419
07 1 43 020	Gackenbach	4,75	510	107	5431
07 1 43 021	Girrod	7,46	1 107	148	5431
07 1 43 022	Goddert	2,39	386	162	5419
07 1 43 023	Görgeshausen	3,24	689	213	5431
07 1 43 024	Großholbach	3,91	780	199	5431
07 1 43 025	Hartenfels	8,15	802	98	5419
07 1 43 026	Heilberscheid	6,37	513	81	5431
07 1 43 027	Heiligenroth	6,01	1 449	241	5431
07 1 43 028	Heiferskirchen	5,00	950	190	5419
07 1 43 029	Herschbach	15,73	2 528	161	5419
07 1 43 030	Hilgert	4,57	1 371	300	5411

3 Gemeinden in systematischer Ordnung mit Schlüsselnummer, Fläche, Bevölkerung,
Bevölkerungsdichte und Postleitzahl am 31.12.1992

Schlüssel- nummer	Land, Reg.-Bezirk, Kreis, Gemeinde	Fläche km ²	Bevölkerung	Ein- wohner je km ²	Post- leitzahl
07 1 43 031	Hillscheid	14,08	2 553	181	5416
07 1 43 032	Höhr-Grenzhausen, Stadt	15,86	9 267	584	5410
07 1 43 033	Holler	4,54	1 003	221	5431
07 1 43 034	Horbach	3,94	608	154	5431
07 1 43 036	Hübingen	3,56	486	137	5431
07 1 43 037	Hundsangen	7,63	1 915	251	5431
07 1 43 038	Hundsdoof	1,40	314	224	5412
07 1 43 039	Kadenbach	4,45	1 260	283	5411
07 1 43 040	Kammerforst	1,33	223	168	5411
07 1 43 041	Krummel	2,20	212	96	5419
07 1 43 042	Leuterod	3,91	708	181	5419
07 1 43 044	Mariennachdorf	5,04	797	158	5418
07 1 43 045	Maroth	3,43	203	59	5419
07 1 43 046	Maxsain	13,51	1 047	77	5419
07 1 43 047	Mogendorf	4,24	1 228	290	5431
07 1 43 048	Montabaur, Stadt	33,61	11 925	355	5430
07 1 43 049	Moschheim	3,44	614	178	5431
07 1 43 050	Nauort	6,42	2 203	343	5415
07 1 43 051	Nentershausen	7,55	1 918	254	5431
07 1 43 052	Neuhäusel	1,67	1 854	1 110	5411
07 1 43 053	Niederelbert	10,26	1 648	161	5431
07 1 43 054	Niedererbach	4,44	896	202	5431
07 1 43 055	Nornborn	4,00	629	157	5431
07 1 43 056	Nordhofen	3,86	428	111	5418
07 1 43 057	Oberelbert	3,45	921	267	5431
07 1 43 058	Obererbach	2,60	488	188	5431
07 1 43 059	Oberhaid	1,92	376	196	5419
07 1 43 060	Ötzingen	5,98	1 057	177	5419
07 1 43 061	Quirnbach	3,08	422	137	5418
07 1 43 062	Ransbach-Baumbach, Stadt	12,14	6 774	558	5412
07 1 43 064	Rückeroth	3,47	385	111	5419
07 1 43 065	Ruppach-Goldhausen	4,41	1 049	238	5431
07 1 43 066	Schenkelberg	3,52	671	191	5419
07 1 43 067	Selters (Westerwald)	8,71	2 367	272	5418
07 1 43 068	Sessenbach	2,79	478	171	5415
07 1 43 069	Sessenhausen	5,45	719	132	5419
07 1 43 070	Siershahn	4,43	2 651	598	5433
07 1 43 071	Simmern	9,08	1 376	152	5411
07 1 43 072	Stahlhofen	2,98	562	189	5431
07 1 43 073	Staudt	2,65	999	377	5431
07 1 43 074	Steinefrenz	4,86	614	126	5431
07 1 43 075	Steinen	4,20	224	53	5419
07 1 43 077	Untershausen	1,92	456	238	5431
07 1 43 078	Vielbach	4,55	513	113	5419
07 1 43 079	Welschnesdorf	7,77	893	115	5431
07 1 43 080	Weroth	2,52	535	212	5431
07 1 43 081	Wirges, Stadt	10,13	5 018	495	5432
07 1 43 082	Wirscheid	2,68	318	119	5415
07 1 43 084	Wittgert	4,74	606	128	5419
07 1 43 085	Wölferlingen	8,23	551	67	5419
07 1 43 200	Ailertchen	5,58	605	108	5439
07 1 43 202	Alpenrod	12,15	1 376	113	5239
07 1 43 203	Arnshöfen	2,94	163	55	5419
07 1 43 204	Astert	2,39	254	106	5238
07 1 43 205	Atzelgift	2,75	598	217	5239
07 1 43 206	Bad Marienberg (Westerwald), Stadt	10,05	5 510	548	5439
07 1 43 207	Bellingen	4,27	521	122	5439
07 1 43 208	Berod bei Wallmerod	3,92	482	123	5431
07 1 43 209	Berzhahn	3,26	487	149	5439
07 1 43 210	Bilkheim	2,65	400	151	5431
07 1 43 211	Bölsberg	1,46	270	185	5239
07 1 43 212	Borod	3,14	491	156	5231
07 1 43 213	Brandscheid	3,05	461	151	5439
07 1 43 214	Bretthausen	3,39	195	58	5439
07 1 43 215	Dreifelden	5,10	286	56	5239
07 1 43 216	Dreisbach	4,63	564	122	5439
07 1 43 217	Elbingen-Mähren	3,89	444	114	5439
07 1 43 218	Elsoff (Westerwald)	9,44	928	98	5439
07 1 43 219	Enspel	1,45	246	170	5239
07 1 43 220	Ettinghausen	2,38	227	95	5419
07 1 43 221	Ewighausen	2,55	160	63	5419
07 1 43 222	Fehl-Ritzhausen	4,02	804	200	5439
07 1 43 223	Gehlert	5,19	467	90	5238

3 Gemeinden in systematischer Ordnung mit Schlüsselnummer, Fläche, Bevölkerung,
Bevölkerungsdichte und Postleitzahl am 31.12.1992

Schlüssel- nummer	Land, Reg.-Bezirk, Kreis, Gemeinde	Fläche km 2	Bevölkerung	Ein- wohner je km 2	Post- leit- zahl
07 1 43 224	Gemünden	5,19	1 174	226	5439
07 1 43 225	Giesenhausen	4,88	322	66	5231
07 1 43 226	Girkenroth	2,77	581	210	5439
07 1 43 227	Großseifen	1,52	555	365	5439
07 1 43 228	Guckheim	3,76	836	222	5439
07 1 43 229	Hachenburg, Stadt	21,44	5 002	233	5238
07 1 43 230	Härtlingen	3,20	308	96	5439
07 1 43 231	Hahn bei Marienberg	2,20	399	181	5439
07 1 43 232	Hahn am See	3,69	464	126	5419
07 1 43 233	Halbs	2,12	271	128	5438
07 1 43 234	Hardt	1,88	372	198	5439
07 1 43 235	Hattert	11,52	1 738	151	5239
07 1 43 236	Heimborn	3,74	280	75	5239
07 1 43 237	Hellenhahn-Schellenberg	7,28	1 168	160	5439
07 1 43 238	Hergenroth	1,89	377	199	5438
07 1 43 239	Herschbach (Oberwesterwald)	4,63	839	181	5431
07 1 43 240	Heuzert	2,13	160	75	5238
07 1 43 241	Höchstebach	5,67	708	125	5239
07 1 43 242	Höhn	13,69	3 218	235	5439
07 1 43 243	Hof	8,09	1 264	156	5439
07 1 43 244	Homberg	2,16	160	74	5439
07 1 43 245	Hüblingen	4,50	297	66	5439
07 1 43 246	Irmtraut	4,52	716	158	5439
07 1 43 247	Kaden	2,25	571	254	5439
07 1 43 248	Kirburg	4,05	492	121	5239
07 1 43 249	Kölbingen	4,07	830	204	5439
07 1 43 250	Kroppach	3,97	577	145	5231
07 1 43 251	Kuhnhöfen	1,68	108	64	5419
07 1 43 252	Kundert	3,14	266	85	5239
07 1 43 253	Langenbach bei Kirburg	5,50	788	143	5241
07 1 43 254	Langenhahn	5,76	1 334	232	5439
07 1 43 255	Lautzenbrücken	4,28	391	91	5439
07 1 43 256	Liebenscheid	10,56	766	73	5439
07 1 43 257	Limbach	3,69	399	108	5239
07 1 43 258	Linden	2,51	158	63	5239
07 1 43 259	Lochum	4,65	316	68	5239
07 1 43 260	Luckenbach	3,60	529	147	5239
07 1 43 261	Marzhausen	3,03	216	71	5238
07 1 43 262	Merkelbach	2,55	431	169	5239
07 1 43 263	Meudt	14,70	1 635	111	5431
07 1 43 264	Mörlen	3,07	557	181	5241
07 1 43 265	Mörsbach	5,91	468	79	5239
07 1 43 266	Molsberg	3,65	441	121	5431
07 1 43 267	Mudenbach	4,78	724	151	5231
07 1 43 268	Mündersbach	9,27	716	77	5419
07 1 43 269	Müschelbach	3,50	1 009	288	5239
07 1 43 270	Neunkhausen	7,89	928	118	5241
07 1 43 271	Neunkirchen	6,61	501	76	5439
07 1 43 272	Neustadt/ Westerwald	2,80	478	171	5439
07 1 43 273	Niederahr	4,03	741	184	5431
07 1 43 274	Niederroßbach	4,39	719	164	5439
07 1 43 275	Niedersayn	2,82	195	69	5419
07 1 43 276	Nister	5,40	939	174	5239
07 1 43 277	Nisterau	3,20	840	263	5439
07 1 43 278	Nister-Möhrendorf	2,97	299	101	5439
07 1 43 279	Nistertal	3,90	1 273	326	5239
07 1 43 280	Norken	5,99	936	156	5239
07 1 43 281	Oberahr	4,27	444	104	5431
07 1 43 282	Oberrod	6,72	761	113	5439
07 1 43 283	Oberroßbach	2,81	323	115	5439
07 1 43 284	Pottum	4,36	1 047	240	5439
07 1 43 285	Rehe	7,41	755	102	5439
07 1 43 286	Rennerod, Stadt	18,14	3 823	211	5439
07 1 43 287	Roßbach	7,47	836	112	5419
07 1 43 288	Rotenhain	4,13	456	110	5439
07 1 43 289	Rothenbach	6,72	883	131	5439
07 1 43 290	Salz	4,96	808	163	5431
07 1 43 291	Salzburg	2,30	213	93	5439
07 1 43 292	Seck	8,62	1 232	143	5439
07 1 43 293	Stahlhofen am Wiesensee	2,42	290	120	5439
07 1 43 294	Steinebach an der Wied	8,30	766	92	5239
07 1 43 295	Stein-Neukirch	7,15	439	61	5439
07 1 43 296	Stein-Wingert	3,50	158	45	5239

3 Gemeinden in systematischer Ordnung mit Schlüsselnummer, Fläche, Bevölkerung,
Bevölkerungsdichte und Postleitzahl am 31.12.1992

Schlüssel- nummer	Land, Reg -Bezirk, Kreis, Gemeinde	Fläche km ²	Bevölkerung	Ein- wohner je km ²	Post- leitzahl-
07 1 43 297	Stockhausen-Ilffurth	3,24	418	129	5439
07 1 43 298	Stockum-Püschchen	3,53	717	203	5439
07 1 43 299	Streithausen	3,92	509	130	5239
07 1 43 300	Unnau	8,13	1 849	227	5239
07 1 43 301	Wahlrod	5,99	779	130	5231
07 1 43 302	Waigandshain	4,05	192	47	5439
07 1 43 303	Waldröhlen	3,10	270	87	5439
07 1 43 304	Wallmerod	2,66	1 089	409	5431
07 1 43 305	Weidenhahn	3,25	575	177	5419
07 1 43 306	Welkenbach	2,30	160	70	5239
07 1 43 307	Weltersburg	2,66	273	103	5439
07 1 43 308	Westerburg, Stadt	18,47	5 525	299	5438
07 1 43 309	Westernohe	7,50	867	116	5439
07 1 43 310	Wied	4,68	474	101	5239
07 1 43 311	Willingen	3,68	360	98	5439
07 1 43 312	Willmenrod	3,63	690	190	5439
07 1 43 313	Winkelbach	1,34	167	125	5239
07 1 43 314	Winnen	3,26	409	125	5439
07 1 43 315	Zehnhausen bei Rennerod	2,96	324	109	5439
07 1 43 316	Zehnhausen bei Wallmerod	1,57	129	82	5431
07 1 43	zusammen	988,77	186 331	188	X
07 1	Reg -Bez zusammen	8 092,89	1 445 025	179	X
07 2	Reg -Bez Trier				
07 2 11 000	Trier, Stadt	117,16	98 958	845	5500
07 2 31	Bernkastel-Wittlich				
	Sitz: Wittlich, Stadt				
07 2 31 001	Altrich	16,25	1 390	86	5561
07 2 31 003	Arenrath	6,77	389	57	5561
07 2 31 004	Bausendorf	11,83	1 209	102	5561
07 2 31 005	Bengel	27,47	998	36	5561
07 2 31 006	Berglicht	7,55	542	72	5509
07 2 31 007	Bergweiler	13,25	834	63	5561
07 2 31 008	Bernkastel-Kues, Stadt	23,66	7 106	300	5550
07 2 31 009	Bettenfeld	17,26	767	44	5561
07 2 31 010	Binsfeld	9,98	1 117	112	5561
07 2 31 012	Brauneberg	12,22	1 185	97	5551
07 2 31 013	Bruch	8,63	475	55	5561
07 2 31 014	Burg (Mosel)	3,37	497	147	5581
07 2 31 016	Burgen	7,78	576	74	5551
07 2 31 017	Burtscheid	2,99	133	44	5509
07 2 31 018	Deuselbach	4,03	290	72	5509
07 2 31 019	Dhronecken	1,44	134	93	5509
07 2 31 020	Diefenbach	1,41	50	35	5561
07 2 31 021	Dierfeld	1,54	9	6	5561
07 2 31 022	Dierscheid	2,42	163	67	5567
07 2 31 023	Dodenburg	3,84	108	28	5561
07 2 31 024	Dreis	11,27	1 324	117	5561
07 2 31 025	Eckfeld	12,74	373	29	5562
07 2 31 026	Eisenschmitt	10,83	403	37	5561
07 2 31 029	Enkirch	25,43	1 735	68	5585
07 2 31 030	Erden	3,69	414	112	5553
07 2 31 031	Esch	2,29	489	214	5561
07 2 31 032	Etgert	3,75	79	21	5509
07 2 31 033	Flußbach	6,86	359	52	5560
07 2 31 035	Gielert	4,09	175	43	5509
07 2 31 036	Gipperath	4,87	238	49	5561
07 2 31 037	Gladbach	3,60	401	111	5561
07 2 31 040	Gornhausen	5,30	241	45	5551
07 2 31 041	Graach an der Mosel	8,64	794	92	5550
07 2 31 042	Gräfenhron	3,13	117	37	5509
07 2 31 044	Greimerath	3,75	211	56	5561
07 2 31 046	Großlittgen	13,20	973	74	5561
07 2 31 049	Hasborn	6,18	382	62	5561
07 2 31 050	Heckenmünster	4,88	124	25	5561
07 2 31 051	Heidweiler	10,29	182	18	5561

3 Gemeinden in systematischer Ordnung mit Schlüsselnummer, Fläche, Bevölkerung,
Bevölkerungsdichte und Postleitzahl am 31.12.1992

Schlüssel- nummer	Land, Reg.-Bezirk, Kreis, Gemeinde	Fläche km 2	Bevölkerung	Ein- wohner je km 2	Post- leit- zahl-
07 2 31 053	Hetzerath	13,87	1 843	133	5567
07 2 31 054	Hillscheid	18,07	278	15	5509
07 2 31 056	Hochscheid	15,39	238	15	5551
07 2 31 057	Hontheim	24,77	773	31	5561
07 2 31 058	Horath	11,92	454	38	5552
07 2 31 062	Hupperath	4,11	559	136	5561
07 2 31 064	Immert	3,14	164	52	5509
07 2 31 065	Karl	10,38	216	21	5561
07 2 31 066	Kesten	3,80	424	112	5561
07 2 31 067	Kinderbeuern	5,42	1 012	187	5561
07 2 31 068	Kinheim	9,07	915	101	5561
07 2 31 069	Klausen	9,22	1 102	120	5561
07 2 31 070	Kleinich	20,30	784	39	5551
07 2 31 071	Kommen	2,82	249	88	5551
07 2 31 072	Kröv	14,74	2 394	162	5563
07 2 31 074	Laufeld	6,09	473	78	5561
07 2 31 075	Lieser	5,42	1 185	219	5550
07 2 31 076	Lösnich	2,53	409	162	5553
07 2 31 077	Longkamp	11,50	1 041	91	5551
07 2 31 078	Lückenburg	2,57	89	35	5509
07 2 31 079	Malborn	26,29	1 424	54	5509
07 2 31 080	Manderscheid	10,06	1 273	127	5562
07 2 31 081	Maring-Novland	12,23	1 439	118	5554
07 2 31 082	Meerfeld	13,23	351	27	5562
07 2 31 083	Merschbach	3,20	59	18	5509
07 2 31 085	Minderlittgen	8,19	666	81	5561
07 2 31 086	Minheim	5,40	535	99	5561
07 2 31 087	Monzelfeld	12,50	1 216	97	5551
07 2 31 090	Mülheim (Mosel)	4,92	888	180	5556
07 2 31 091	Musweiler	3,05	73	24	5561
07 2 31 092	Neumagen-Dhron	16,27	2 380	146	5507
07 2 31 093	Neunkirchen	3,16	156	49	5509
07 2 31 095	Niederöfflingen	8,17	419	51	5561
07 2 31 096	Niederscheidweiler	7,83	267	34	5561
07 2 31 100	Oberöfflingen	7,44	247	33	5561
07 2 31 101	Oberscheidweiler	4,50	180	40	5561
07 2 31 103	Osann-Monzel	16,58	1 544	93	5561
07 2 31 104	Pantenburg	4,98	252	51	5562
07 2 31 105	Plesport	19,61	2 060	105	5555
07 2 31 107	Platten	7,06	803	114	5561
07 2 31 108	Plein	7,22	570	79	5561
07 2 31 110	Reil	12,16	1 238	102	5586
07 2 31 111	Rivenich	7,77	678	87	5561
07 2 31 112	Rorodt	3,41	71	21	5509
07 2 31 113	Salmtal	14,05	2 036	145	5566
07 2 31 114	Schladt	4,96	131	26	5561
07 2 31 115	Schönberg	5,09	249	49	5509
07 2 31 116	Schwarzenborn	5,13	59	12	5561
07 2 31 117	Sehlem	11,28	817	72	5561
07 2 31 120	Starkenburg	1,52	255	168	5581
07 2 31 122	Talling	3,90	208	53	5509
07 2 31 123	Thalfang	19,44	1 612	83	5509
07 2 31 124	Traben-Trarbach, Stadt	31,35	6 218	198	5580
07 2 31 125	Ürzig	6,04	976	162	5564
07 2 31 126	Veldenz	14,41	918	64	5551
07 2 31 127	Wallscheid	5,95	344	58	5562
07 2 31 132	Willwerscheid	2,46	43	17	5561
07 2 31 133	Wintrich	17,59	1 075	61	5557
07 2 31 134	Wittlich, Stadt	49,23	15 986	325	5560
07 2 31 136	Zeltingen-Rachtig	16,94	2 340	138	5553
07 2 31 202	Breit	4,00	260	65	5509
07 2 31 203	Büdllich	4,02	220	55	5509
07 2 31 204	Heidenburg	9,50	719	76	5509
07 2 31 206	Lötzbeuren	10,20	507	50	5581
07 2 31 207	Trittenheim	10,10	1 209	120	5501
07 2 31 501	Irmenach	16,38	727	44	5581
07 2 31 502	Morbach	122,16	10 510	86	5552
07 2 31 503	Landscheid	30,14	2 224	74	5565
07 2 31 504	Niersbach	12,81	669	52	5561
07 2 31	zusammen ...	1 177,49	110 689	94	X

3. Gemeinden in systematischer Ordnung mit Schlüsselnummer, Fläche, Bevölkerung,
Bevölkerungsdichte und Postleitzahl am 31. 12. 1992

Schlüssel- nummer	Land, Reg.-Bezirk, Kreis, Gemeinde	Fläche km ²	Bevölkerung	Ein- wohner je km ²	Post- leitzahl
07 2 32	Bitburg-Prüm				
	Sitz Bitburg, Stadt				
07 2 32 001	Affler	1,99	42	21	5529
07 2 32 002	Alsdorf	6,37	381	60	5521
07 2 32 003	Altscheid	5,90	99	17	5521
07 2 32 004	Ammeldingen an der Our	2,61	12	5	5529
07 2 32 005	Ammeldingen bei Neuerburg	4,49	207	46	5529
07 2 32 006	Auw an der Kyll	0,96	176	183	5521
07 2 32 007	Badem	9,16	942	103	5521
07 2 32 008	Bauler	6,04	84	14	5529
07 2 32 009	Baustert	4,48	526	117	5521
07 2 32 010	Beilingen	4,31	350	81	5522
07 2 32 011	Berkoth	3,53	90	25	5528
07 2 32 012	Berscheid	7,49	69	9	5529
07 2 32 013	Bettingen	7,25	1 039	143	5525
07 2 32 014	Bickendorf	5,49	400	73	5521
07 2 32 015	Biersdorf	3,22	506	157	5521
07 2 32 016	Biesdorf	5,47	287	52	5529
07 2 32 017	Birtlingen	2,93	65	22	5520
07 2 32 018	Bitburg, Stadt	47,53	11 517	242	5520
07 2 32 019	Bollendorf	13,14	1 590	121	5526
07 2 32 020	Brecht	4,54	171	38	5521
07 2 32 021	Brimingen	3,79	76	20	5525
07 2 32 022	Burg	2,73	33	12	5525
07 2 32 023	Burscheid	3,65	24	7	5528
07 2 32 024	Dahlem	4,28	240	56	5521
07 2 32 025	Dauweishausen	2,05	84	41	5529
07 2 32 026	Dockendorf	5,82	176	30	5521
07 2 32 027	Dudeldorf	11,03	1 161	105	5521
07 2 32 028	Echternacherbruck	4,73	629	133	5521
07 2 32 029	Echtershausen	2,49	116	47	5521
07 2 32 030	Ehlenz	5,95	449	75	5521
07 2 32 031	Emmelbaum	2,69	80	30	5529
07 2 32 032	Enzen	1,71	51	30	5525
07 2 32 033	Ernzen	9,96	423	42	5521
07 2 32 034	Esslingen	5,25	76	14	5521
07 2 32 035	Etteldorf	1,74	31	18	5524
07 2 32 036	Feilsdorf	3,80	28	7	5521
07 2 32 037	Ferschweiler	7,45	928	125	5521
07 2 32 038	Fischbach-Oberraden	6,68	54	8	5529
07 2 32 039	Fließem	8,38	618	74	5521
07 2 32 040	Geichlingen	5,32	330	62	5529
07 2 32 041	Gemünd	2,83	32	11	5529
07 2 32 042	Gentingen	4,19	62	15	5529
07 2 32 043	Gindorf	6,56	315	48	5521
07 2 32 044	Gondorf	3,75	348	93	5521
07 2 32 045	Halsdorf	3,21	84	26	5525
07 2 32 046	Hamm	1,73	29	17	5521
07 2 32 047	Heilbach	6,48	147	23	5529
07 2 32 048	Heilenbach	7,86	124	16	5521
07 2 32 049	Herbstmühle	2,15	34	16	5529
07 2 32 050	Herforst	3,75	862	230	5522
07 2 32 052	Hisel	2,13	23	11	5525
07 2 32 053	Holsthum	9,31	566	61	5521
07 2 32 054	Hommerdingen	2,04	66	32	5529
07 2 32 055	Hosten	2,88	181	63	5521
07 2 32 056	Hütten	3,09	65	21	5528
07 2 32 057	Hütterscheid	2,99	208	70	5521
07 2 32 058	Hüttingen an der Kyll	2,95	333	113	5521
07 2 32 059	Hüttingen bei Lahr	4,40	129	29	5529
07 2 32 060	Idenheim	7,73	414	54	5521
07 2 32 061	Idesheim	6,72	407	61	5521
07 2 32 062	Ingendorf	3,32	198	60	5521
07 2 32 063	Irrel	7,05	1 262	179	5527
07 2 32 064	Karlshausen	7,08	386	55	5529
07 2 32 065	Kaschenbach	4,45	50	11	5521
07 2 32 066	Keppeshausen	2,31	17	7	5529
07 2 32 067	Körperich	19,15	1 085	57	5529
07 2 32 068	Koxhausen	3,81	109	29	5529
07 2 32 069	Kruchten	5,40	393	73	5529

3 Gemeinden in systematischer Ordnung mit Schlüsselnummer, Fläche, Bevölkerung,
Bevölkerungsdichte und Postleitzahl am 31.12.1992

Schlüssel- nummer	Land, Reg.-Bezirk, Kreis, Gemeinde	Fläche km 2	Bevölkerung	Ein- wohner je km 2	Post- leitzahl-
07 2 32 070	Kyllburg, Stadt	4,62	1 139	247	5524
07 2 32 071	Kyllburgweiler	7,26	118	16	5524
07 2 32 072	Lahr	7,23	219	30	5529
07 2 32 073	Leimbach	2,96	65	22	5529
07 2 32 074	Ließem	2,99	100	33	5521
07 2 32 075	Malberg	6,60	741	112	5524
07 2 32 076	Malbergweich	10,22	357	35	5524
07 2 32 077	Meckel	10,80	327	30	5521
07 2 32 078	Menningen	3,42	159	46	5501
07 2 32 079	Messerich	6,53	430	66	5521
07 2 32 080	Mettendorf	14,98	1 037	69	5529
07 2 32 081	Metterich	5,59	473	85	5520
07 2 32 082	Minden	3,75	210	56	5501
07 2 32 083	Mülbach	1,55	116	75	5521
07 2 32 084	Muxerath	4,54	58	13	5528
07 2 32 085	Nasingen	2,38	50	21	5528
07 2 32 086	Nattenheim	6,93	404	58	5521
07 2 32 087	Neidenbach	9,35	867	93	5521
07 2 32 088	Neuerburg, Stadt	10,22	1 769	173	5528
07 2 32 089	Niedergeckler	1,39	56	40	5529
07 2 32 090	Niederraden	2,00	58	29	5529
07 2 32 091	Niederstedem	5,45	205	38	5521
07 2 32 092	Niederweiler	4,58	102	22	5521
07 2 32 093	Niederweis	7,55	238	32	5521
07 2 32 094	Niehl	1,99	70	35	5525
07 2 32 095	Nusbaum	17,16	438	26	5529
07 2 32 096	Obergeckler	6,35	174	27	5529
07 2 32 097	Oberstedem	4,48	80	18	5521
07 2 32 098	Oberweiler	5,31	173	33	5521
07 2 32 099	Oberweis	9,69	545	56	5521
07 2 32 100	Olsdorf	3,14	102	32	5525
07 2 32 101	Orsfeld	5,18	165	32	5524
07 2 32 102	Utscheid	5,75	489	85	5529
07 2 32 103	Peffingen	5,80	206	36	5521
07 2 32 104	Philippshelm	0,89	98	110	5522
07 2 32 105	Pickließem	5,76	344	60	5521
07 2 32 106	Plascheid	3,38	79	23	5529
07 2 32 107	Preist	6,45	715	111	5521
07 2 32 108	Prümzurley	3,83	490	128	5521
07 2 32 109	Rittersdorf	11,87	1 063	90	5521
07 2 32 110	Rodershausen	5,36	205	38	5529
07 2 32 111	Röhl	10,66	474	44	5521
07 2 32 112	Roth an der Our	1,89	227	120	5529
07 2 32 113	Sankt Thomas	9,13	323	35	5524
07 2 32 114	Schankweiler	6,55	198	30	5521
07 2 32 115	Scharfbilling	4,82	81	17	5521
07 2 32 116	Scheitenkorb	2,82	40	14	5529
07 2 32 117	Scheuern	6,51	64	10	5528
07 2 32 118	Schleid	6,23	399	64	5521
07 2 32 119	Seffern	4,92	330	67	5521
07 2 32 120	Sefferweich	10,70	246	23	5521
07 2 32 121	Sevenig bei Neuerburg	5,92	44	7	5529
07 2 32 122	Sinspelt	2,44	349	143	5529
07 2 32 123	Speicher	15,33	2 850	186	5522
07 2 32 124	Stockem	3,97	95	24	5525
07 2 32 125	Sülm	7,05	373	53	5521
07 2 32 126	Trimport	2,19	292	133	5521
07 2 32 127	Übereisenbach	2,39	54	23	5529
07 2 32 128	Uppershausen	3,40	80	24	5528
07 2 32 129	Usch	1,33	90	68	5524
07 2 32 130	Waldhof-Falkenstein	3,01	31	10	5529
07 2 32 131	Wallendorf	8,71	405	46	5529
07 2 32 132	Weidingen	5,86	198	34	5521
07 2 32 133	Wettlingen	3,46	53	15	5525
07 2 32 134	Wiersdorf	4,06	166	41	5521
07 2 32 135	Wilsecker	4,53	185	41	5524
07 2 32 137	Wolsfeld	9,27	681	73	5521
07 2 32 138	Zweifelscheid	1,81	61	34	5528
07 2 32 201	Arzfeld	19,38	1 183	61	5529
07 2 32 202	Auw bei Prüm	22,11	681	31	5545
07 2 32 203	Balesfeld	2,35	235	100	5541
07 2 32 206	Bleialf	7,55	1 115	148	5542
07 2 32 207	Brandscheid	16,19	340	21	5542

3 Gemeinden in systematischer Ordnung mit Schlüsselnummer, Fläche, Bevölkerung, Bevölkerungsdichte und Postleitzahl am 31.12.1992

Schlüssel- nummer	Land, Reg.-Bezirk, Kreis, Gemeinde	Fläche km ²	Bevölkerung	Ein- wohner je km ²	Post- leitz- zahl
07 2 32 208	Buchet	13,32	306	23	5542
07 2 32 209	Budesheim	13,54	572	42	5546
07 2 32 210	Burbach	16,88	648	38	5541
07 2 32 211	Dackscheid	5,09	191	38	5523
07 2 32 212	Dahlen	17,18	375	22	5529
07 2 32 213	Daleiden	15,53	888	57	5529
07 2 32 214	Dasburg	4,78	287	60	5529
07 2 32 216	Dingdorf	3,81	105	28	5544
07 2 32 217	Eilscheid	2,38	42	18	5523
07 2 32 218	Eisenach	6,31	361	57	5501
07 2 32 220	Eschfeld	4,77	173	36	5541
07 2 32 221	Euscheid	3,69	140	38	5541
07 2 32 222	Feuerscheid	5,92	345	58	5541
07 2 32 223	Fleringen	8,50	367	43	5541
07 2 32 224	Griesdorf	3,56	125	35	5544
07 2 32 225	Gilzem	4,98	364	73	5501
07 2 32 226	Weinsheim	24,02	936	39	5540
07 2 32 227	Gondenbrett	23,03	522	23	5540
07 2 32 228	Gransdorf	7,10	301	42	5561
07 2 32 229	Großkampenber	6,31	185	29	5541
07 2 32 230	Großlangenberg	6,95	157	23	5542
07 2 32 231	Habscheid	17,56	585	33	5541
07 2 32 233	Hargarten	2,00	101	51	5523
07 2 32 234	Harspelt	4,82	93	19	5541
07 2 32 236	Heckhuscheid	8,28	184	22	5541
07 2 32 238	Heisdorf	3,91	103	26	5544
07 2 32 240	Herzfeld	2,67	32	12	5541
07 2 32 245	Irrhausen	7,19	207	29	5529
07 2 32 246	Jucken	6,18	196	32	5529
07 2 32 247	Kesfeld	4,47	100	22	5541
07 2 32 248	Kickeshausen	1,53	33	22	5529
07 2 32 249	Kinzenburg	1,21	48	40	5541
07 2 32 250	Kleinlangenfeld	7,82	141	18	5541
07 2 32 253	Krautscheid	8,59	297	35	5528
07 2 32 254	Lambertsberg	3,66	334	91	5523
07 2 32 255	Lascheid	3,47	109	31	5541
07 2 32 256	Lasel	4,51	359	80	5543
07 2 32 258	Lauperath	5,78	130	22	5523
07 2 32 259	Leidenborn	5,57	192	34	5541
07 2 32 260	Lichtenborn	11,43	408	36	5541
07 2 32 261	Lierfeld	1,71	58	34	5541
07 2 32 262	Lünebach	10,27	631	61	5541
07 2 32 263	Lützkampen	10,98	442	40	5541
07 2 32 264	Manderscheid	4,25	58	14	5523
07 2 32 265	Masthorn	4,54	68	15	5541
07 2 32 266	Matzerath	4,31	66	15	5541
07 2 32 267	Mauel	5,38	76	14	5523
07 2 32 269	Merkeshausen	4,22	26	6	5521
07 2 32 270	Merlscheid	3,53	43	12	5541
07 2 32 271	Mützenich	6,43	138	21	5542
07 2 32 272	Neuendorf	5,71	115	20	5541
07 2 32 273	Neuheilenbach	0,97	231	238	5541
07 2 32 276	Niederlauch	0,79	40	51	5544
07 2 32 277	Niederpierscheid	1,64	51	31	5523
07 2 32 279	Nimshuscheid	5,06	278	55	5543
07 2 32 280	Nimsreuland	4,43	98	22	5544
07 2 32 282	Oberkail	24,26	685	28	5561
07 2 32 283	Oberlascheid	9,39	166	18	5542
07 2 32 284	Oberlauch	3,59	67	19	5544
07 2 32 285	Oberpierscheid	6,24	361	58	5523
07 2 32 287	Olmscheid	4,87	174	36	5529
07 2 32 288	Olzheim	16,22	460	28	5541
07 2 32 289	Orenhofen	12,05	1 314	109	5501
07 2 32 290	Orienbach	6,21	146	24	5540
07 2 32 291	Pintesfeld	1,90	43	23	5523
07 2 32 292	Pittenbach	3,86	116	30	5540
07 2 32 293	Plutscheid	12,68	306	24	5541
07 2 32 294	Preisheid	6,20	182	29	5529
07 2 32 295	Pronsfeld	15,44	997	65	5541
07 2 32 296	Prüm, Stadt	22,82	5 291	232	5540
07 2 32 297	Reiff	5,80	48	8	5541
07 2 32 298	Reipeldingen	4,76	78	16	5529
07 2 32 300	Rommersheim	16,98	602	35	5541

3 Gemeinden in systematischer Ordnung mit Schlüsselnummer, Fläche, Bevölkerung,
Bevölkerungsdichte und Postleitzahl am 31.12.1992

Schlüssel- nummer	Land, Reg.-Bezirk, Kreis, Gemeinde	Fläche km 2	Bevölkerung	Ein- wohner je km 2	Post- leit- zahl
07 2 32 301	Roscheid	5,13	74	14	5541
07 2 32 302	Roth bei Prüm	19,08	427	22	5541
07 2 32 304	Schönecken	13,35	1 696	127	5544
07 2 32 305	Schwirzheim	13,68	388	28	5541
07 2 32 306	Seinsfeld	6,71	201	30	5524
07 2 32 307	Seiwerath	8,94	167	19	5541
07 2 32 308	Sellerich	17,37	351	20	5542
07 2 32 309	Sengerich	1,10	25	23	5541
07 2 32 310	Sevenig (Our)	4,83	66	14	5541
07 2 32 311	Spangdahlem	13,42	859	64	5561
07 2 32 313	Steinborn	11,29	235	21	5524
07 2 32 315	Strickscheid	1,41	39	28	5541
07 2 32 318	Wallersheim	14,51	731	50	5541
07 2 32 320	Wutzerath	4,62	357	77	5540
07 2 32 321	Wawern	7,64	324	42	5543
07 2 32 322	Waxweiler	5,95	1 237	208	5523
07 2 32 327	Winningen	2,55	62	24	5544
07 2 32 328	Winterscheid	8,45	173	20	5542
07 2 32 329	Winterspelt	25,52	885	35	5548
07 2 32 331	Zendscheid	2,35	174	74	5524
07 2 32 332	Hersdorf	12,86	384	30	5541
07 2 32 333	Üttfeld	14,93	538	36	5541
07 2 32 501	Wißmannsdorf	6,73	727	108	5521
07 2 32	zusammen ...	1 625,75	93 383	57	X
07 2 33	Daun				
	Sitz: Daun, Stadt				
07 2 33 002	Basberg	2,32	66	28	5531
07 2 33 003	Beinhausen	2,63	81	31	5569
07 2 33 004	Berlingen	3,59	230	64	5531
07 2 33 005	Berndorf	9,14	473	52	5531
07 2 33 006	Betteldorf	3,31	295	89	5531
07 2 33 007	Birgel	6,53	455	70	5534
07 2 33 008	Bleckhausen	6,32	359	57	5531
07 2 33 010	Boxberg	5,64	203	36	5569
07 2 33 011	Brockscheid	2,05	206	100	5569
07 2 33 014	Darscheid	5,80	720	124	5569
07 2 33 016	Demerath	10,51	310	29	5569
07 2 33 017	Deudesfeld	8,03	448	56	5531
07 2 33 018	Dockweiler	6,05	631	104	5569
07 2 33 019	Dohm-Lammersdorf	4,54	176	39	5533
07 2 33 020	Dreis-Brück	18,18	879	48	5569
07 2 33 021	Ellscheid	5,22	271	52	5569
07 2 33 022	Esch	10,17	497	49	5531
07 2 33 023	Feusdorf	4,42	546	124	5532
07 2 33 025	Gefell	2,79	86	31	5569
07 2 33 026	Gerolstein, Stadt	64,33	6 909	107	5530
07 2 33 027	Gillenfeld	14,99	1 412	94	5569
07 2 33 028	Gönnersdorf	5,18	498	96	5532
07 2 33 029	Hillesheim	20,62	2 745	133	5533
07 2 33 030	Hinterweiler	5,32	233	44	5531
07 2 33 031	Hörscheid	4,04	123	30	5569
07 2 33 032	Hörschhausen	2,38	167	70	5569
07 2 33 033	Hohenfels-Essingen	5,02	322	64	5531
07 2 33 034	Immerath	5,95	263	44	5569
07 2 33 035	Jünkerath	10,10	1 858	184	5532
07 2 33 036	Kalenborn-Scheuern	7,34	444	60	5531
07 2 33 037	Katzwinkel	3,85	155	40	5569
07 2 33 038	Kerpen (Eifel)	8,22	490	60	5531
07 2 33 039	Kirchweiler	6,30	422	67	5531
07 2 33 040	Kradenbach	1,73	149	86	5569
07 2 33 041	Lissendorf	10,37	1 022	99	5534
07 2 33 042	Mehren	12,94	1 140	88	5569
07 2 33 043	Meisburg	7,05	244	35	5531
07 2 33 046	Mückeln	4,73	244	52	5569
07 2 33 048	Neichen	2,95	165	56	5569
07 2 33 049	Nerdlen	4,45	185	42	5568
07 2 33 050	Neroth	7,24	947	131	5531
07 2 33 052	Niederstadtfeld	9,13	508	56	5531
07 2 33 053	Oberbettingen	6,17	607	98	5531

3. Gemeinden in systematischer Ordnung mit Schlüsselnummer, Fläche, Bevölkerung,
Bevölkerungsdichte und Postleitzahl am 31.12.1992

Schlüssel- nummer	Land, Reg.-Bezirk, Kreis, Gemeinde	Fläche km ²	Bevölkerung	Ein- wohner je km ²	Post- leitzahl
07 2 33 054	Obereiche-Stroheich	10,30	353	34	5531
07 2 33 055	Überstadtfeld	10,21	592	58	5531
07 2 33 056	Palm	10,06	990	98	5531
07 2 33 058	Rockeskyll	5,88	287	49	5531
07 2 33 060	Salm	9,09	385	42	5531
07 2 33 061	Sarmersbach	5,19	172	33	5569
07 2 33 062	Saxler	1,82	94	52	5569
07 2 33 063	Schalkenmehren	10,40	535	51	5569
07 2 33 064	Schönbach	4,67	301	64	5569
07 2 33 065	Schutz	9,04	172	19	5531
07 2 33 067	Steineberg	2,93	336	115	5569
07 2 33 068	Steiningen	7,60	200	26	5569
07 2 33 070	Strohn	8,60	499	58	5569
07 2 33 071	Strotzbüsch	6,45	440	68	5569
07 2 33 074	Udler	6,30	279	44	5569
07 2 33 075	Üdersdorf	17,47	994	57	5569
07 2 33 076	Üxheim	30,98	1 441	47	5538
07 2 33 077	Utzerath	5,70	214	38	5569
07 2 33 079	Wallenborn	8,23	520	63	5531
07 2 33 080	Walsdorf	10,82	764	71	5539
07 2 33 081	Weidenbach	10,73	316	29	5531
07 2 33 083	Wiesbaum	15,18	535	35	5531
07 2 33 084	Winkel (Eifel)	6,69	155	23	5569
07 2 33 201	Arbach	4,39	156	36	5441
07 2 33 202	Bereborn	2,57	148	58	5441
07 2 33 203	Berenbach	3,15	165	52	5441
07 2 33 204	Birresborn	20,87	1 248	60	5535
07 2 33 205	Bodenbach	4,78	255	53	5489
07 2 33 206	Bongard	6,64	271	41	5489
07 2 33 207	Borler	4,54	98	22	5489
07 2 33 208	Brücktal	2,42	95	39	5489
07 2 33 209	Densborn	14,46	584	40	5531
07 2 33 210	Drees	4,11	166	40	5489
07 2 33 211	Duppach	10,28	299	29	5541
07 2 33 212	Gelenberg	3,96	102	26	5489
07 2 33 213	Gunderath	1,29	114	88	5441
07 2 33 214	Hallschlag	12,74	588	46	5547
07 2 33 215	Höchstberg	4,85	395	81	5441
07 2 33 216	Horperath	2,40	99	41	5441
07 2 33 217	Kaperich	2,69	205	76	5441
07 2 33 218	Kelberg	24,62	1 791	73	5489
07 2 33 219	Kerschenbach	6,92	144	21	5536
07 2 33 220	Kirsbach	3,41	99	29	5489
07 2 33 221	Kötterichen	1,31	116	89	5441
07 2 33 222	Kolverath	2,46	151	61	5441
07 2 33 223	Kopp	8,40	195	23	5535
07 2 33 224	Lirstal	5,26	240	46	5441
07 2 33 225	Mannebach	7,34	263	36	5441
07 2 33 226	Mosbruch	3,39	191	56	5441
07 2 33 227	Mürtenbach	21,63	736	34	5537
07 2 33 228	Nitz	1,08	58	54	5441
07 2 33 229	Nohn	11,08	428	39	5531
07 2 33 230	Oberelz	5,55	172	31	5441
07 2 33 232	Ormont	12,44	421	34	5541
07 2 33 233	Reimerath	2,54	78	31	5489
07 2 33 234	Retterath	5,50	367	67	5441
07 2 33 235	Reuth	7,15	235	33	5541
07 2 33 236	Sassen	3,33	98	29	5441
07 2 33 237	Scheid	5,49	111	20	5547
07 2 33 239	Schüller	4,36	338	78	5531
07 2 33 240	Stadtkyll	20,78	1 362	66	5536
07 2 33 241	Steffeln	20,92	617	29	5549
07 2 33 242	Uersfeld	4,26	680	160	5441
07 2 33 243	Ueß	1,49	62	42	5441
07 2 33 244	Welcherath	3,18	121	38	5489
07 2 33 501	Daun, Stadt	48,97	7 977	163	5568
07 2 33	zusammen	910,98	60 797	67	X

3 Gemeinden in systematischer Ordnung mit Schlüsselnummer, Fläche, Bevölkerung,
Bevölkerungsdichte und Postleitzahl am 31.12.1992

Schlüssel- nummer	Land, Reg.-Bezirk, Kreis, Gemeinde	Fläche km 2	Bevölkerung	Ein- wohner je km 2	Post- leit- zahl
07 2 35	Trier-Saarburb				
	Sitz: Trier, Stadt				
07 2 35 001	Aach	6,96	1 203	173	5501
07 2 35 002	Ayl	7,65	1 136	148	5511
07 2 35 003	Baldringen	1,76	182	103	5504
07 2 35 004	Bekond	3,81	696	183	5501
07 2 35 005	Bescheid	7,62	385	51	5509
07 2 35 008	Beuren (Hochwald)	18,50	954	52	5509
07 2 35 010	Bonerath	4,25	226	53	5501
07 2 35 014	Damfios	5,31	707	133	5509
07 2 35 015	Detzem	5,56	527	95	5501
07 2 35 019	Ensch	6,80	481	71	5501
07 2 35 021	Farschweiler	7,45	799	107	5501
07 2 35 022	Fell	15,73	2 205	140	5501
07 2 35 025	Fisch	6,88	244	35	5510
07 2 35 026	Föhren	9,79	2 739	280	5501
07 2 35 027	Franzenheim	6,47	364	56	5501
07 2 35 028	Freudenburg	10,99	1 536	140	5514
07 2 35 030	Geisfeld	8,87	543	61	5509
07 2 35 033	Greimerath	12,11	1 050	87	5501
07 2 35 035	Grimburg	10,18	524	51	5509
07 2 35 036	Gusenburg	7,36	1 130	154	5509
07 2 35 037	Gusterath	4,41	1 861	422	5501
07 2 35 038	Gutweiler	2,51	689	275	5501
07 2 35 040	Heddert	4,90	255	52	5509
07 2 35 043	Hentern	6,15	346	56	5504
07 2 35 044	Herl	2,83	239	84	5501
07 2 35 045	Hermeskeil, Stadt	30,86	5 858	190	5508
07 2 35 046	Hinzenburg	2,87	172	60	5501
07 2 35 047	Hinzert-Pölerth	4,85	337	69	5509
07 2 35 048	Hockweiler	2,08	182	88	5501
07 2 35 050	Holzerath	6,76	431	64	5501
07 2 35 051	Igel	7,31	1 953	267	5501
07 2 35 052	Irsch	15,21	1 429	94	5519
07 2 35 055	Kanzem	4,30	525	122	5511
07 2 35 056	Kasel	4,53	1 216	268	5501
07 2 35 057	Kastel-Stadt	5,20	380	73	5511
07 2 35 058	Kell am See	28,26	1 774	63	5509
07 2 35 060	Kenn	3,88	2 388	615	5501
07 2 35 062	Kirf	19,15	759	40	5511
07 2 35 063	Klüsserath	11,70	1 088	93	5501
07 2 35 067	Köwerich	2,31	324	140	5501
07 2 35 068	Konz, Stadt	44,54	16 219	364	5503
07 2 35 069	Kordel	16,60	2 321	140	5501
07 2 35 070	Korlingen	2,08	841	404	5501
07 2 35 072	Lampaden	8,16	522	64	5501
07 2 35 073	Langsur	11,94	1 554	130	5501
07 2 35 074	Leiwen	12,71	1 475	116	5501
07 2 35 077	Longen	0,97	97	100	5501
07 2 35 078	Longuich	8,82	1 166	132	5501
07 2 35 080	Lorscheid	5,09	529	104	5501
07 2 35 081	Mandern	23,96	945	39	5509
07 2 35 082	Mannebach	6,02	315	52	5511
07 2 35 083	Mehring	22,37	1 900	85	5501
07 2 35 085	Mertesdorf	6,46	1 614	250	5501
07 2 35 090	Morscheid	5,48	785	143	5501
07 2 35 091	Naurath (Eifel)	5,18	357	69	5501
07 2 35 092	Naurath (Wald)	5,58	170	30	5509
07 2 35 093	Neuhütten	10,49	833	79	5509
07 2 35 094	Newel	16,65	2 443	147	5501
07 2 35 095	Nittel	16,68	1 620	97	5515
07 2 35 096	Oberbillig	5,36	857	160	5501
07 2 35 098	Ockfen	2,41	583	242	5511
07 2 35 100	Ollmuth	3,93	137	35	5501
07 2 35 101	Onsdorf	3,43	159	46	5513
07 2 35 103	Osburg	32,95	1 654	50	5501
07 2 35 104	Palzem	21,30	1 208	57	5510
07 2 35 105	Paschel	4,30	213	50	5504
07 2 35 106	Pellingen	7,21	924	128	5501
07 2 35 107	Pluwig	4,87	1 127	231	5501

3 Gemeinden in systematischer Ordnung mit Schlüsselnummer, Fläche, Bevölkerung,
Bevölkerungsdichte und Postleitzahl am 31.12.1992

Schlüssel- nummer	Land, Reg.-Bezirk, Kreis, Gemeinde	Fläche km 2	Bevölkerung	Ein- wohner je km 2	Post- leitzahl-
07 2 35 108	Pollich	3,20	315	98	5501
07 2 35 111	Ralingen	27,64	1 866	68	5501
07 2 35 112	Rascheid	8,05	529	66	5509
07 2 35 114	Reinsfeld	19,77	2 052	104	5509
07 2 35 115	Riol	6,30	992	157	5501
07 2 35 116	Riveris	2,08	302	145	5501
07 2 35 118	Saarburg, Stadt	20,36	5 945	292	5510
07 2 35 119	Schillingen	19,58	1 248	64	5509
07 2 35 120	Schleich	1,59	210	132	5501
07 2 35 122	Schoden	5,12	559	109	5511
07 2 35 123	Schömerich	2,46	123	50	5504
07 2 35 124	Schöndorf	10,03	774	77	5501
07 2 35 125	Schweich, Stadt	31,09	5 929	191	5502
07 2 35 126	Serrig	17,58	1 354	77	5512
07 2 35 129	Sommerau	1,04	62	60	5501
07 2 35 131	Taben-Rodt	16,17	975	60	5511
07 2 35 132	Tawern	10,10	2 144	212	5513
07 2 35 133	Temmls	6,62	544	82	5511
07 2 35 134	Thörnich	2,49	178	71	5501
07 2 35 135	Thomm	4,49	875	195	5501
07 2 35 136	Trassem	7,72	961	124	5511
07 2 35 137	Trierweiler	18,42	2 885	157	5501
07 2 35 140	Vierherrenborn	8,57	220	26	5504
07 2 35 141	Waldrach	12,45	2 071	166	5501
07 2 35 142	Waldweiler	11,08	898	81	5509
07 2 35 143	Wasserliesch	7,60	1 918	252	5505
07 2 35 144	Wawern	5,27	583	111	5511
07 2 35 146	Wellen	3,09	679	220	5518
07 2 35 148	Wiltingen	16,03	1 319	82	5516
07 2 35 149	Wincheringen	18,72	1 317	70	5517
07 2 35 151	Zemmer	24,25	2 918	120	5506
07 2 35 152	Zerf	28,87	1 532	53	5504
07 2 35 153	Züsch	8,04	690	86	5509
07 2 35 154	Merzkirchen	18,20	608	33	5510
07 2 35 501	Welschbillig	37,10	2 488	67	5501
07 2 35	zusammen .	1 090,83	130 468	120	X
07 2	Reg -Bez zusammen .	4 922,21	494 295	100	X
07 3	Reg -Bez Rheinhessen-Pfalz				
07 3 11 000	Frankenthal (Pfalz), Stadt .	43,78	47 699	1 090	6710
07 3 12 000	Kaiserslautern, Stadt .	139,70	101 803	729	6750
07 3 13 000	Landau in der Pfalz, Stadt .	82,95	38 769	467	6740
07 3 14 000	Ludwigshafen am Rhein, Stadt .	77,67	167 541	2 157	6700
07 3 15 000	Mainz, Stadt	97,76	184 646	1 889	6500
07 3 16 000	Neustadt an der Weinstraße, Stadt	117,28	53 429	456	6730
07 3 17 000	Pirmasens, Stadt	61,40	48 346	787	6780
07 3 18 000	Speyer, Stadt	42,59	48 369	1 136	6720
07 3 19 000	Worms, Stadt	108,74	78 415	721	6520
07 3 20 000	Zweibrücken, Stadt	70,64	35 373	501	6660
07 3 31	Alzey-Worms				
	Sitz Alzey, Stadt				
07 3 31 001	Albig	10,24	1 415	138	6509
07 3 31 002	Alsheim	15,54	2 567	165	6526
07 3 31 003	Alzey, Stadt	35,21	17 103	486	6508
07 3 31 004	Armsheim	10,05	2 056	205	6509
07 3 31 005	Bechenheim	2,55	460	180	6509
07 3 31 006	Bechtheim	13,34	1 663	125	6521

3 Gemeinden in systematischer Ordnung mit Schlüsselnummer, Fläche, Bevölkerung,
Bevölkerungsdichte und Postleitzahl am 31.12.1992

Schlüssel- nummer	Land, Reg.-Bezirk, Kreis, Gemeinde	Fläche km 2	Bevölkerung	Ein- wohner je km 2	Post- leit- zahl-
07 3 31 007	Bechtolsheim	10,67	1 411	132	6509
07 3 31 008	Bermersheim vor der Höhe	2,87	322	112	6509
07 3 31 009	Bermersheim	2,32	266	115	6525
07 3 31 010	Biebelnheim	6,20	656	106	6509
07 3 31 011	Hochborn	3,56	379	106	6509
07 3 31 012	Bornheim	4,45	632	142	6509
07 3 31 014	Dintenheim	1,96	142	72	6509
07 3 31 015	Dittelsheim-Heßloch	13,84	1 978	143	6521
07 3 31 017	Eckelsheim	4,92	491	100	6551
07 3 31 018	Eich	21,02	2 947	140	6528
07 3 31 019	Ensheim	3,93	410	104	6508
07 3 31 020	Eppelsheim	5,57	1 014	182	6509
07 3 31 021	Erbes-Büdesheim	10,16	1 101	108	6509
07 3 31 022	Esselborn	4,10	271	66	6509
07 3 31 023	Flörsheim-Dalsheim	12,71	2 538	200	6523
07 3 31 024	Flomborn	7,94	800	101	6509
07 3 31 025	Flonheim	14,95	2 157	144	6509
07 3 31 026	Framersheim	9,31	1 396	150	6509
07 3 31 027	Freimersheim	6,40	486	76	6509
07 3 31 028	Frettenheim	2,74	171	62	6521
07 3 31 029	Gabsheim	8,10	638	79	6509
07 3 31 030	Gau-Bickelheim	7,99	1 843	231	6551
07 3 31 031	Gau-Heppenheim	5,53	460	83	6509
07 3 31 032	Gau-Odernheim	18,27	2 909	159	6509
07 3 31 033	Gau-Weinheim	3,91	552	141	6551
07 3 31 034	Gimbsheim	17,62	3 094	176	6527
07 3 31 035	Gumbsheim	3,34	406	122	6556
07 3 31 036	Gundersheim	8,64	1 526	177	6521
07 3 31 037	Gundheim	4,61	868	188	6521
07 3 31 038	Hamm	7,89	2 160	274	6521
07 3 31 039	Hangen-Weisheim	4,60	419	91	6509
07 3 31 041	Hohen-Sülzen	3,78	567	150	6521
07 3 31 042	Kettenheim	3,47	280	81	6509
07 3 31 043	Lonsheim	4,56	475	104	6509
07 3 31 044	Mauchenheim	6,87	894	130	6719
07 3 31 045	Mettenheim	6,41	1 108	173	6521
07 3 31 046	Mölsheim	4,62	587	127	6521
07 3 31 047	Mörstadt	5,62	751	134	6521
07 3 31 048	Monsheim	9,61	2 479	258	6529
07 3 31 049	Monzernheim	3,95	543	137	6509
07 3 31 050	Nack	5,56	534	96	6509
07 3 31 051	Nieder-Wiesen	4,89	589	120	6509
07 3 31 052	Ober-Flörsheim	10,24	1 009	99	6509
07 3 31 053	Offenheim	13,88	495	36	6509
07 3 31 054	Offstein	5,64	1 514	268	6521
07 3 31 055	Osthofen, Stadt	18,63	7 964	427	6522
07 3 31 056	Partenheim	8,42	1 321	157	6501
07 3 31 058	Saulheim	18,82	6 315	336	6501
07 3 31 059	Schornsheim	8,91	1 460	164	6509
07 3 31 060	Siefersheim	6,28	967	154	6551
07 3 31 061	Spiesheim	7,32	913	125	6509
07 3 31 062	Stein-Bockenheim	5,55	586	106	6551
07 3 31 063	Sulzheim	6,07	911	150	6501
07 3 31 064	Udenheim	7,97	1 072	135	6501
07 3 31 065	Vendersheim	4,17	396	95	6551
07 3 31 066	Wachenheim	3,55	626	176	6521
07 3 31 067	Wahlheim	3,27	489	150	6509
07 3 31 068	Wallertheim	8,10	1 111	137	6551
07 3 31 070	Wendelsheim	12,56	1 137	91	6509
07 3 31 071	Westhofen	14,73	2 958	201	6525
07 3 31 072	Wöllstein	12,00	3 466	289	6556
07 3 31 073	Wörrstadt	16,79	6 722	400	6501
07 3 31 075	Wonsheim	8,79	797	91	6551
07 3 31	zusammen ...	588,08	110 743	188	X
07 3 32	Bad Dürkheim				
	Sitz: Bad Dürkheim, Stadt				
07 3 32 001	Altleiningen	11,47	1 901	166	6719
07 3 32 002	Bad Dürkheim, Stadt	102,65	17 768	173	6702
07 3 32 003	Battenberg (Pfalz)	5,86	448	76	6719

3 Gemeinden in systematischer Ordnung mit Schlüsselnummer, Fläche, Bevölkerung,
Bevölkerungsdichte und Postleitzahl am 31.12.1992

Schlüssel- nummer	Land, Reg -Bezirk, Kreis, Gemeinde	Fläche km 2	Bevölkerung	Ein- wohner je km 2	Post- leitzahl-
07 3 32 004	Bissersheim	2,57	435	169	6719
07 3 32 005	Bobenheim am Berg	6,33	779	123	6719
07 3 32 006	Bockenheim an der Weinstraße	11,24	2 210	197	6719
07 3 32 007	Carlsberg	7,03	3 154	449	6719
07 3 32 008	Dackenheim	3,33	326	98	6719
07 3 32 009	Deidesheim, Stadt	26,49	3 596	136	6705
07 3 32 010	Dirmstein	14,67	2 666	182	6716
07 3 32 012	Ebertsheim	5,29	1 394	264	6719
07 3 32 013	Ellerstadt	6,35	1 995	314	6701
07 3 32 014	Elmstein	75,69	2 950	39	6738
07 3 32 015	Erbolzheim	3,60	1 187	330	6701
07 3 32 016	Esthal	15,51	1 576	102	6731
07 3 32 017	Forst an der Weinstraße	3,58	734	205	6701
07 3 32 018	Frankeneck	4,76	906	190	6731
07 3 32 019	Freinsheim, Stadt	13,60	4 444	327	6713
07 3 32 020	Friedelsheim	4,16	1 400	337	6701
07 3 32 021	Geralsheim	4,81	1 391	289	6711
07 3 32 022	Gönnheim	6,54	1 269	194	6701
07 3 32 023	Großkarlbach	5,26	1 104	210	6711
07 3 32 024	Grünstadt, Stadt	18,09	12 779	706	6718
07 3 32 025	Haßloch	39,96	19 759	494	6733
07 3 32 026	Herxheim am Berg	4,34	598	138	6719
07 3 32 027	Hettenleidelheim	5,13	3 193	622	6719
07 3 32 028	Kallstadt	6,58	1 206	183	6701
07 3 32 029	Kindenheim	8,96	933	104	6719
07 3 32 030	Kirchheim an der Weinstraße	7,76	1 393	180	6719
07 3 32 031	Kleinkarlbach	3,51	786	224	6719
07 3 32 032	Lambrecht (Pfalz), Stadt	8,32	4 181	503	6734
07 3 32 033	Laumersheim	4,86	908	187	6711
07 3 32 034	Lindenberg	3,79	1 305	344	6731
07 3 32 035	Meckenheim	15,06	3 021	201	6701
07 3 32 036	Mertesheim	2,20	341	155	6719
07 3 32 037	Neidenfels	6,65	1 013	152	6731
07 3 32 038	Neuleiningen	9,07	842	93	6719
07 3 32 039	Niederkirchen bei Deidesheim	3,78	2 007	531	6701
07 3 32 040	Obersülzen	3,52	366	104	6719
07 3 32 041	Öbrighheim (Pfalz)	10,81	2 523	233	6719
07 3 32 042	Quirnheim	4,45	620	139	6719
07 3 32 043	Ruppertsberg	8,11	1 396	172	6701
07 3 32 044	Tiefenthal	4,21	705	167	6719
07 3 32 046	Wachenheim an der Weinstraße, Stadt	24,97	4 306	172	6706
07 3 32 047	Wattenheim	12,48	1 564	125	6719
07 3 32 048	Weidenthal	14,49	2 224	153	6739
07 3 32 049	Weisenheim am Berg	9,21	1 762	191	6719
07 3 32 050	Weisenheim am Sand	13,71	4 204	307	6714
07 3 32	zusammen	594,81	127 568	214	X
07 3 33	Donnersbergkreis				
	Sitz: Kirchheimbolanden, Stadt				
07 3 33 001	Albisheim (Pfrimm)	10,74	1 491	139	6719
07 3 33 003	Alsenz	12,88	1 918	149	6762
07 3 33 004	Bayerfeld-Steckweiler	8,61	468	54	6761
07 3 33 005	Bennhausen	1,49	146	98	6761
07 3 33 006	Biedesheim	6,32	559	88	6719
07 3 33 007	Bischheim	6,57	627	95	6719
07 3 33 008	Bisterschied	5,16	295	57	6760
07 3 33 009	Börrstadt	15,10	901	60	6751
07 3 33 010	Bolanden	17,45	1 606	92	6719
07 3 33 011	Breunigweiler	3,24	419	129	6751
07 3 33 012	Bubenheim	2,94	411	140	6719
07 3 33 013	Dannenfels	15,79	953	60	6765
07 3 33 014	Dielkirchen	8,10	580	72	6761
07 3 33 016	Dörrmoschel	2,88	154	53	6761
07 3 33 017	Dreisen	9,03	940	104	6766
07 3 33 018	Einselthum	5,51	665	121	6719
07 3 33 019	Eisenberg (Pfalz), Stadt	18,71	8 946	478	6719
07 3 33 020	Falkenstein	7,48	221	30	6761
07 3 33 021	Finkenbach-Gersweiler	7,73	369	48	6761
07 3 33 022	Gauersheim	5,25	571	109	6719
07 3 33 023	Gaugrehweiler	9,92	506	51	6761

3 Gemeinden in systematischer Ordnung mit Schlüsselnummer, Fläche, Bevölkerung,
Bevölkerungsdichte und Postleitzahl am 31.12.1992

Schlüssel- nummer	Land, Reg.-Bezirk, Kreis, Gemeinde	Fläche km 2	Bevölkerung	Ein- wohner je km 2	Post- leit- zahl-
07 3 33 024	Gehrweiler	4,09	393	96	6751
07 3 33 025	Gerbach	7,32	596	81	6761
07 3 33 026	Göllheim	18,02	3 518	195	6719
07 3 33 027	Gonbach	2,92	440	151	6751
07 3 33 028	Gundersweiler	10,44	510	49	6751
07 3 33 030	Höringen	10,74	645	60	6751
07 3 33 031	Ilbesheim	6,13	525	86	6719
07 3 33 032	Immesheim	2,99	143	48	6719
07 3 33 033	Imsbach	8,89	1 064	120	6761
07 3 33 034	Imsweiler	9,90	667	67	6761
07 3 33 035	Jakobsweiler	2,40	226	94	6765
07 3 33 036	Kalkofen	1,83	235	128	6761
07 3 33 037	Katzenbach	6,06	510	84	6760
07 3 33 038	Kerzenheim	17,90	2 167	121	6719
07 3 33 039	Kirchheimbolanden, Stadt	26,36	7 132	271	6719
07 3 33 040	Kriegsfeld	26,41	1 124	43	6761
07 3 33 041	Lautersheim	3,72	579	156	6719
07 3 33 042	Lohnsfeld	6,89	842	122	6751
07 3 33 043	Mannweiler-Cölln	4,90	468	96	6761
07 3 33 045	Marnheim	9,94	1 505	151	6719
07 3 33 046	Mörsfeld	5,25	396	75	6761
07 3 33 047	Morschheim	6,51	609	94	6719
07 3 33 048	Münchweiler an der Alsenz	7,12	1 102	155	6751
07 3 33 049	Münsterappel	6,33	524	83	6761
07 3 33 050	Niederhausen an der Appel	5,46	288	53	6761
07 3 33 051	Niedermoschel	6,59	481	73	6761
07 3 33 053	Oberhausen an der Appel	3,33	174	52	6761
07 3 33 054	Obermoschel, Stadt	10,15	1 177	116	6763
07 3 33 055	Oberndorf	2,82	293	104	6762
07 3 33 056	Oberwiesen	1,61	521	324	6719
07 3 33 057	Orbis	5,68	564	99	6719
07 3 33 058	Ottersheim	2,74	355	130	6719
07 3 33 060	Ramsen	27,08	1 846	68	6719
07 3 33 061	Ransweiler	4,80	334	70	6761
07 3 33 062	Rittersheim	3,96	177	45	6719
07 3 33 064	Rüssingen	4,84	414	86	6719
07 3 33 065	Ruppertsecken	9,43	377	40	6761
07 3 33 066	Sankt Alban	5,46	309	57	6761
07 3 33 067	Schiersfeld	7,05	285	40	6761
07 3 33 068	Schönborn	2,60	135	52	6761
07 3 33 069	Schweisweiler	4,85	333	69	6761
07 3 33 071	Sippersfeld	13,23	1 041	79	6751
07 3 33 072	Sitters	2,63	104	40	6763
07 3 33 073	Stahlberg	2,59	207	80	6761
07 3 33 074	Standenbühl	1,25	223	178	6766
07 3 33 075	Steinbach am Donnersberg	4,43	739	167	6761
07 3 33 076	Stetten	6,54	537	82	6719
07 3 33 077	Teschenmoschel	3,73	120	32	6760
07 3 33 078	Unkenbach	5,13	258	50	6763
07 3 33 079	Waldgrehweiler	7,75	250	32	6761
07 3 33 080	Wartenberg-Rohrbach	4,47	440	98	6751
07 3 33 081	Weitersweiler	4,52	394	87	6761
07 3 33 083	Winterborn	8,45	183	22	6761
07 3 33 084	Würzweiler	2,33	213	91	6761
07 3 33 201	Rathskirchen	5,12	221	43	6759
07 3 33 202	Reichsthal	2,17	112	52	6759
07 3 33 203	Seelen	3,16	183	58	6759
07 3 33 501	Zellertal	6,93	1 221	176	6719
07 3 33 502	Rockenhausen, Stadt	36,84	5 604	152	6760
07 3 33 503	Winnweiler	21,80	4 376	201	6752
07 3 33	zusammen ...	645,48	73 155	113	X
07 3 34	Germersheim				
	Sitz: Germersheim, Stadt				
07 3 34 001	Bellheim	20,43	7 600	372	6729
07 3 34 002	Berg (Pfalz)	6,76	2 018	299	6729
07 3 34 004	Erlenbach bei Kandel	5,47	637	116	6741
07 3 34 005	Freckenfeld	11,13	1 486	134	6749
07 3 34 006	Freisbach	4,98	858	172	6721
07 3 34 007	Germersheim, Stadt	21,31	17 066	801	6728

3 Gemeinden in systematischer Ordnung mit Schlüsselnummer, Fläche, Bevölkerung,
Bevölkerungsdichte und Postleitzahl am 31.12.1992

Schlüssel- nummer	Land, Reg.-Bezirk, Kreis, Gemeinde	Fläche km ²	Bevölkerung	Ein- wohner je km ²	Post- leitzahl
07 3 34 008	Hagenbach	15,85	5 281	333	6729
07 3 34 009	Hatzenbühl	7,76	2 524	325	6729
07 3 34 011	Hordt	18,46	2 185	118	6729
07 3 34 012	Jockgrim	12,61	6 502	516	6729
07 3 34 013	Kandel, Stadt	26,64	8 224	309	6744
07 3 34 014	Knittelsheim	6,37	801	126	6741
07 3 34 015	Kuhardt	4,86	1 704	351	6729
07 3 34 016	Leimersheim	12,97	2 326	179	6729
07 3 34 017	Lingenfeld	15,31	4 910	321	6722
07 3 34 018	Lustadt	23,81	3 140	132	6723
07 3 34 020	Minfeld	8,41	1 569	187	6741
07 3 34 021	Neuburg am Rhein	8,25	2 538	308	6729
07 3 34 022	Neupotz	7,52	1 590	211	6729
07 3 34 023	Ottersheim bei Landau	7,90	1 695	215	6741
07 3 34 024	Rheinzabern	13,04	4 377	336	6729
07 3 34 025	Rülzheim	16,65	7 399	444	6729
07 3 34 027	Scheibenhardt	2,87	670	233	6729
07 3 34 028	Schwegenheim	12,26	2 443	199	6721
07 3 34 030	Steinweiler	11,87	1 585	134	6741
07 3 34 031	Vollmersweiler	2,18	236	108	6729
07 3 34 032	Weingarten (Pfalz)	6,67	1 326	199	6721
07 3 34 033	Westheim (Pfalz)	7,21	1 489	207	6721
07 3 34 034	Winden	3,20	854	267	6741
07 3 34 036	Zeiskam	8,85	1 915	216	6721
07 3 34 501	Wörth am Rhein, Stadt	131,63	17 506	133	6729
07 3 34	zusammen ...	463,23	114 454	247	X
07 3 35	Kaiserslautern				
	Sitz: Kaiserslautern, Stadt				
07 3 35 002	Bann	12,95	2 306	178	6791
07 3 35 003	Bruchmühlbach-Miesau	26,88	8 058	300	6793
07 3 35 004	Enkenbach-Alsenborn	30,04	7 317	244	6753
07 3 35 005	Erzenhausen	5,63	622	110	6751
07 3 35 006	Eulenberg	3,97	507	128	6751
07 3 35 007	Fischbach	15,03	785	52	6751
07 3 35 009	Frankelbach	5,29	359	68	6751
07 3 35 010	Frankenstein	13,82	996	72	6731
07 3 35 011	Gerhardsbrunn	10,03	155	15	6791
07 3 35 012	Hauptstuhl	5,00	1 210	242	6791
07 3 35 013	Heiligenmoschel	8,68	580	67	6751
07 3 35 014	Hirschhorn/ Pfalz	3,32	693	209	6751
07 3 35 015	Hochspeyer	22,72	4 689	206	6755
07 3 35 016	Hütschenhausen	18,02	4 113	228	6791
07 3 35 017	Katzweiler	9,42	1 651	175	6751
07 3 35 018	Kindsbach	8,80	2 488	283	6795
07 3 35 019	Kollweiler	5,57	368	66	6791
07 3 35 020	Kottweiler-Schwanden	7,61	1 261	166	6791
07 3 35 021	Krickenbach	10,02	1 185	118	6751
07 3 35 022	Landstuhl, Stadt	15,35	9 133	595	6790
07 3 35 023	Linden	5,10	1 317	258	6791
07 3 35 024	Mackenbach	3,54	2 070	585	6751
07 3 35 025	Mehlbach	9,01	1 134	126	6751
07 3 35 026	Mehlingen	21,92	3 349	153	6751
07 3 35 027	Mittelbrunn	8,97	689	77	6791
07 3 35 028	Neuhemsbach	6,66	660	99	6751
07 3 35 029	Niederkirchen	23,86	2 033	85	6751
07 3 35 030	Niedermohr	12,13	1 492	123	6791
07 3 35 031	Obernarnbach	5,08	451	89	6791
07 3 35 033	Olzbrücken	7,22	1 227	170	6751
07 3 35 034	Otterbach	6,20	3 739	603	6756
07 3 35 035	Otterberg, Stadt	32,10	4 952	154	6754
07 3 35 037	Queidersbach	14,75	2 690	182	6791
07 3 35 038	Ramstein-Miesenbach, Stadt	43,02	8 158	190	6792
07 3 35 040	Rodenbach	13,74	2 932	213	6751
07 3 35 041	Schallodenbach	7,45	912	122	6751
07 3 35 042	Schneckenhausen	3,71	596	161	6751
07 3 35 043	Schwedelbach	8,41	945	112	6751
07 3 35 044	Steinwenden	11,81	2 490	211	6791
07 3 35 045	Stelzenberg	9,23	1 160	126	6751
07 3 35 046	Sulzbachtal	6,72	497	74	6751

3 Gemeinden in systematischer Ordnung mit Schlüsselnummer, Fläche, Bevölkerung, Bevölkerungsdichte und Postleitzahl am 31.12.1992

Schlüssel- nummer	Land, Reg.-Bezirk, Kreis, Gemeinde	Fläche km 2	Bevölkerung	Ein- wohner je km 2	Post- leitz- zahl
07 3 35 047	Trippstadt	43,73	2 769	63	6751
07 3 35 048	Waldleiningen	26,67	453	17	6751
07 3 35 049	Weilerbach	16,00	3 601	225	6751
07 3 35 201	Lamsborn	4,73	809	171	6791
07 3 35 202	Langwieden	7,03	225	32	6791
07 3 35 203	Martinshöhe	10,92	1 804	165	6791
07 3 35 204	Schopp	11,35	1 482	131	6751
07 3 35 205	Sembach	5,49	951	173	6751
07 3 35 501	Reichenbach-Steegen	15,12	1 430	95	6791
07 3 35	zusammen ...	639,82	105 493	165	X
07 3 36	Kusel				
	Sitz: Kusel, Stadt				
07 3 36 001	Adenbach	2,94	188	64	6758
07 3 36 002	Albessen	4,43	166	37	6799
07 3 36 003	Altenglan	13,62	3 139	230	6799
07 3 36 004	Altenkirchen	6,44	1 319	205	6791
07 3 36 005	Aschbach	4,46	341	76	6759
07 3 36 006	Blaubach	3,14	453	144	6799
07 3 36 008	Börsborn	3,90	396	102	6791
07 3 36 009	Bosenbach	8,16	877	107	6791
07 3 36 010	Breitenbach	8,89	2 066	232	6791
07 3 36 011	Brücken (Pfalz)	8,12	2 393	295	6794
07 3 36 012	Buborn	2,87	157	55	6758
07 3 36 013	Cronenberg	2,65	210	79	6759
07 3 36 014	Deimberg	2,08	116	56	6758
07 3 36 015	Dennweiler-Frohnbach	6,13	307	50	6799
07 3 36 016	Dittweiler	5,63	852	151	6791
07 3 36 017	Dunzweiler	5,52	1 071	194	6791
07 3 36 018	Ehweiler	3,57	210	59	6799
07 3 36 019	Eindöllen	4,89	512	105	6759
07 3 36 021	Elzweiler	2,09	185	89	6799
07 3 36 022	Erdesbach	3,93	584	149	6799
07 3 36 023	Eßweiler	8,10	587	72	6759
07 3 36 024	Etschberg	3,46	635	184	6799
07 3 36 025	Föckelberg	3,97	409	103	6791
07 3 36 027	Frohnhofen	3,87	543	140	6791
07 3 36 029	Ginsweiler	3,99	355	89	6758
07 3 36 030	Glanbrücken	4,58	533	116	6799
07 3 36 031	Glan-Münchweiler	5,99	1 157	193	6791
07 3 36 032	Gries	4,04	1 030	255	6791
07 3 36 033	Grumbach	3,31	574	173	6759
07 3 36 034	Haschbach am Remigiusberg	4,02	661	164	6799
07 3 36 035	Hausweiler	1,56	72	46	6758
07 3 36 036	Hefersweiler	7,20	589	82	6759
07 3 36 037	Henschtal	3,46	427	123	6791
07 3 36 038	Heinzenhausen	2,21	255	115	6758
07 3 36 039	Herchweiler	2,89	530	183	6799
07 3 36 040	Herren-Sulzbach	2,95	205	69	6759
07 3 36 041	Herschweiler-Pettersheim	7,47	1 440	193	6799
07 3 36 042	Hinzweiler	5,32	478	90	6759
07 3 36 043	Hohenöllen	5,17	440	85	6759
07 3 36 044	Homberg	3,86	247	64	6759
07 3 36 045	Hoppstädten	6,24	364	58	6759
07 3 36 046	Horschbach	7,05	279	40	6799
07 3 36 047	Hüffler	3,65	578	158	6799
07 3 36 048	Jettenbach	10,25	921	90	6791
07 3 36 049	Kappeln	7,67	208	27	6759
07 3 36 050	Kirrweiler	4,64	235	51	6759
07 3 36 051	Körborn	5,86	354	60	6799
07 3 36 052	Konken	7,04	780	111	6799
07 3 36 053	Kreimbach-Kaulbach	9,05	962	106	6751
07 3 36 054	Krottelbach	5,56	769	138	6799
07 3 36 055	Kusel, Stadt	14,38	5 782	402	6798
07 3 36 056	Langenbach	6,59	495	75	6799
07 3 36 057	Langweiler	4,16	282	68	6759
07 3 36 058	Lauterecken, Stadt	8,93	2 412	270	6758
07 3 36 060	Lohnweiler	4,91	444	90	6759
07 3 36 061	Medard	5,99	557	93	6759
07 3 36 062	Merzweiler	2,27	190	84	6759

3 Gemeinden in systematischer Ordnung mit Schlüsselnummer, Fläche, Bevölkerung, Bevölkerungsdichte und Postleitzahl am 31.12.1992

Schlüssel- nummer	Land, Reg.-Bezirk, Kreis, Gemeinde	Fläche km ²	Bevölkerung	Ein- wohner je km ²	Post- leitzahl
07 3 36 064	Nanzdietschweiler	9,82	1 306	133	6791
07 3 36 065	Nerzweiler	2,13	146	69	6759
07 3 36 066	Neunkirchen am Potzberg	5,01	497	99	6791
07 3 36 067	Niederalben	3,23	405	125	6799
07 3 36 068	Niederstausenbach	2,01	311	155	6791
07 3 36 069	Nußbach	8,11	705	87	6759
07 3 36 070	Oberalben	5,63	271	48	6799
07 3 36 071	Oberstausenbach	2,68	217	81	6791
07 3 36 072	Oberweiler im Tal	4,71	194	41	6759
07 3 36 073	Oberweiler-Tiefenbach	3,21	296	92	6759
07 3 36 074	Odenbach	7,95	943	119	6759
07 3 36 075	Offenbach-Hundheim	7,91	1 370	173	6759
07 3 36 076	Ohmbach	3,90	818	210	6791
07 3 36 077	Pfeffelbach	11,28	992	88	6799
07 3 36 079	Rammelsbach	2,64	1 958	742	6799
07 3 36 081	Rathweiler	4,25	171	40	6799
07 3 36 082	Rehweiler	6,74	422	63	6799
07 3 36 084	Reichweiler	3,87	592	153	6799
07 3 36 085	Reipoltskirchen	7,49	373	50	6759
07 3 36 086	Reisberg	3,81	199	52	6759
07 3 36 087	Rothselberg	8,74	722	83	6759
07 3 36 088	Ruthweiler	3,31	524	158	6798
07 3 36 089	Rutsweiler am Glan	1,59	386	243	6799
07 3 36 090	Rutsweiler an der Lauter	4,32	344	80	6759
07 3 36 091	Schellweiler	4,31	528	123	6799
07 3 36 092	Schönenberg-Kübelberg	18,68	5 254	281	6796
07 3 36 094	Selchenbach	4,80	359	75	6799
07 3 36 095	Sankt Julian	11,17	1 405	126	6799
07 3 36 096	Steinbach am Glan	6,86	997	145	6791
07 3 36 097	Thallichtenberg	5,72	621	109	6799
07 3 36 098	Theisbergstegen	5,01	774	154	6799
07 3 36 099	Ulmet	7,10	793	112	6799
07 3 36 100	Unterjeckenbach	3,15	114	36	6759
07 3 36 101	Wahnwegen	4,64	785	169	6799
07 3 36 102	Waldmohr	13,07	5 459	418	6797
07 3 36 103	Welchweiler	3,47	228	66	6799
07 3 36 104	Wiesweiler	3,33	527	158	6759
07 3 36 105	Wolfstein, Stadt	13,76	2 085	152	6759
07 3 36 106	Bedesbach	4,43	719	162	6799
07 3 36 107	Matzenbach	7,04	730	104	6799
07 3 36 501	Quirnbach/ Pfalz	6,11	547	90	6799
07 3 36	zusammen	552,11	78 408	142	X
07 3 37	Südliche Weinstraße				
	Sitz: Landau in der Pfalz, Stadt				
07 3 37 001	Albersweiler	10,85	2 016	186	6743
07 3 37 002	Altdorf	6,36	733	115	6731
07 3 37 005	Bad Bergzabern, Stadt	10,71	7 845	732	6748
07 3 37 006	Barbelroth	4,05	582	144	6749
07 3 37 007	Billigheim-Ingenheim	22,95	3 780	165	6741
07 3 37 008	Birkenhördt	8,58	658	77	6749
07 3 37 009	Birkweiler	4,99	640	128	6741
07 3 37 011	Böbingen	6,90	454	66	6731
07 3 37 012	Böchingen	5,35	703	131	6741
07 3 37 013	Böllernborn	4,11	245	60	6749
07 3 37 014	Bornheim	3,55	1 153	325	6741
07 3 37 015	Burrweiler	6,29	899	143	6741
07 3 37 017	Dernbach	3,86	461	119	6741
07 3 37 018	Dierbach	5,48	462	84	6749
07 3 37 019	Dörrenbach	10,14	1 009	100	6749
07 3 37 020	Edenkoben, Stadt	17,91	6 192	346	6732
07 3 37 021	Edesheim	16,32	2 255	138	6736
07 3 37 022	Eschbach	3,66	602	164	6741
07 3 37 023	Essingen	11,39	1 910	168	6741
07 3 37 024	Eußerthal	12,52	949	76	6741
07 3 37 025	Flemlingen	3,87	367	95	6741
07 3 37 026	Frankweiler	6,86	970	141	6741
07 3 37 027	Freimersheim (Pfalz)	5,37	817	152	6731
07 3 37 028	Gleisweiler	3,73	502	135	6741
07 3 37 029	Gleiszellen-Gleishorbach	5,32	781	147	6749

3 Gemeinden in systematischer Ordnung mit Schlüsselnummer, Fläche, Bevölkerung,
Bevölkerungsdichte und Postleitzahl am 31.12.1992

Schlüssel- nummer	Land, Reg.-Bezirk, Kreis, Gemeinde	Fläche km 2	Bevölkerung	Ein- wohner je km 2	Post- leit- zahl-
07 3 37 031	Göcklingen	7,27	986	136	6741
07 3 37 032	Gommersheim	11,29	1 270	112	6721
07 3 37 033	Gossersweiler-Stein	8,60	1 410	164	6749
07 3 37 035	Großfischlingen	4,31	495	115	6736
07 3 37 036	Hainfeld	6,23	699	112	6741
07 3 37 037	Hergersweiler	1,80	211	117	6741
07 3 37 038	Herxheim bei Landau/ Pfalz	29,12	9 417	323	6742
07 3 37 039	Herxheimweyher	3,57	528	148	6742
07 3 37 040	Heuchelheim-Klingen	7,38	884	120	6741
07 3 37 041	Hochstadt (Pfalz)	15,44	2 286	148	6741
07 3 37 042	Ilbesheim bei Landau in der Pfalz	6,07	1 192	196	6741
07 3 37 043	Impflingen	5,18	745	144	6741
07 3 37 044	Insheim	8,01	2 110	263	6741
07 3 37 045	Kapellen-Drusweiler	5,77	766	133	6749
07 3 37 046	Kapsweyer	8,27	943	114	6749
07 3 37 047	Kirrweiler (Pfalz)	14,85	1 758	118	6731
07 3 37 048	Kleinfischlingen	2,52	307	122	6731
07 3 37 049	Klingenmünster	10,72	2 327	217	6749
07 3 37 050	Knöringen	2,53	383	151	6741
07 3 37 051	Leinsweiler	5,80	419	72	6740
07 3 37 052	Maikammer	13,67	3 713	272	6735
07 3 37 054	Münchweiler am Klingbach	2,14	216	101	6749
07 3 37 055	Niederhorbach	4,33	385	89	6749
07 3 37 056	Niederotterbach	3,58	251	70	6749
07 3 37 058	Oberhausen	4,50	423	94	6749
07 3 37 059	Oberotterbach	15,37	1 147	75	6749
07 3 37 060	Oberschlettenbach	4,58	147	32	6749
07 3 37 061	Offenbach an der Queich	15,24	5 173	339	6745
07 3 37 062	Pleisweiler-Oberhofen	5,05	834	165	6749
07 3 37 064	Ramberg	7,75	1 070	138	6741
07 3 37 065	Ranschbach	1,20	625	521	6740
07 3 37 066	Rhodt unter Rietburg	10,06	1 116	111	6741
07 3 37 067	Rinntal	13,81	620	45	6741
07 3 37 068	Rohrbach	9,25	1 625	176	6741
07 3 37 069	Roschbach	3,44	774	225	6741
07 3 37 070	Sankt Martin	11,22	1 899	169	6731
07 3 37 071	Schweigen-Rechtenbach	16,05	1 347	84	6749
07 3 37 072	Schweighofen	11,24	557	50	6749
07 3 37 073	Siebeldingen	6,07	936	154	6741
07 3 37 074	Silz	8,51	825	97	6749
07 3 37 076	Steinfeld	14,88	1 727	116	6749
07 3 37 077	Venningen	9,87	884	90	6731
07 3 37 078	Völkersweiler	4,09	573	140	6749
07 3 37 079	Vorderweidenthal	10,12	720	71	6749
07 3 37 080	Waldhambach	3,92	380	97	6749
07 3 37 081	Waldrohrbach	5,90	356	60	6749
07 3 37 082	Walsheim	5,15	518	101	6741
07 3 37 083	Wernersberg	8,03	1 131	141	6741
07 3 37 084	Weyher in der Pfalz	5,16	560	109	6741
07 3 37 501	Annweiler am Trifels, Stadt	39,87	7 243	182	6747
07 3 37	zusammen ...	639,90	103 896	162	X
07 3 38	Ludwigshafen				
	Sitz: Ludwigshafen am Rhein, Stadt				
07 3 38 001	Altrip	10,48	7 046	672	6701
07 3 38 002	Beindersheim	5,73	2 994	523	6711
07 3 38 003	Birkenheide	2,93	2 795	954	6701
07 3 38 004	Bobenheim-Roxheim	20,44	9 593	469	6712
07 3 38 005	Böhl-Iggelheim	32,83	10 567	322	6737
07 3 38 006	Dannstadt-Schauernheim	15,25	7 044	462	6701
07 3 38 007	Dudenhofen	12,96	5 506	425	6724
07 3 38 008	Fußgönheim	6,66	2 585	388	6701
07 3 38 009	Großniedesheim	3,78	1 245	329	6711
07 3 38 010	Hanhofen	5,81	1 778	306	6721
07 3 38 011	Harthausen	8,35	2 506	300	6721
07 3 38 012	Heßheim	5,78	3 086	534	6717
07 3 38 013	Heuchelheim bei Frankenthal	5,76	1 313	228	6711
07 3 38 014	Hochdorf-Assenheim	9,71	2 411	248	6701
07 3 38 015	Kleinniedesheim	3,88	726	187	6711
07 3 38 016	Lamsheim	12,75	5 420	425	6715

3 Gemeinden in systematischer Ordnung mit Schlüsselnummer, Fläche, Bevölkerung,
Bevölkerungsdichte und Postleitzahl am 31.12.1992

Schlüssel- nummer	Land, Reg.-Bezirk, Kreis, Gemeinde	Fläche km ²	Bevölkerung	Ein- wohner je km ²	Post- leit- zahl
07 3 38 017	Limburgerhof	8,99	10 250	1 140	6703
07 3 38 018	Maxdorf	7,35	6 255	851	6701
07 3 38 019	Mutterstadt	20,49	12 471	609	6704
07 3 38 020	Neuhofen	12,30	7 339	597	6708
07 3 38 021	Otterstadt	15,57	3 333	214	6701
07 3 38 022	Rödersheim-Grönau	8,24	2 702	328	6701
07 3 38 023	Römerberg	27,86	7 622	274	6725
07 3 38 025	Schifferstadt, Stadt	28,06	18 299	652	6707
07 3 38 026	Waldsee	12,93	4 626	358	6701
07 3 38	zusammen	304,89	139 512	458	X
07 3 39	Mainz-Bingen				
	Sitz Mainz, Stadt				
07 3 39 001	Appenheim	6,98	1 174	168	6531
07 3 39 002	Aspelsheim	5,81	847	146	6531
07 3 39 003	Bacharach, Stadt	23,44	2 436	104	6533
07 3 39 004	Badenheim	4,33	440	102	6555
07 3 39 005	Bingen am Rhein, Stadt	37,73	24 612	652	6530
07 3 39 006	Bodenheim	13,43	6 269	467	6501
07 3 39 007	Breitscheid	5,29	135	26	6533
07 3 39 008	Bubenheim	4,38	696	159	6501
07 3 39 009	Budenheim	10,61	8 110	764	6501
07 3 39 010	Dalheim	6,34	938	148	6501
07 3 39 011	Dexheim	5,69	1 117	196	6501
07 3 39 012	Dienheim	9,91	1 577	159	6501
07 3 39 013	Dolgesheim	6,55	963	147	6501
07 3 39 015	Eimsheim	4,61	538	117	6501
07 3 39 016	Engelstadt	7,76	535	69	6501
07 3 39 017	Essenheim	10,51	2 528	241	6501
07 3 39 018	Friesenheim	3,47	560	161	6501
07 3 39 019	Gau-Algesheim, Stadt	13,99	5 974	427	6535
07 3 39 020	Gau-Bischofsheim	2,84	1 937	682	6501
07 3 39 021	Gensingen	8,73	2 966	340	6537
07 3 39 022	Grolsheim	3,92	834	213	6531
07 3 39 024	Guntersblum	16,69	3 714	223	6524
07 3 39 025	Hahnheim	6,39	1 414	221	6501
07 3 39 026	Harxheim	3,48	1 888	543	6501
07 3 39 027	Heidesheim am Rhein	17,56	6 519	371	6501
07 3 39 028	Hillesheim	5,54	619	112	6521
07 3 39 029	Horrweiler	4,39	641	146	6537
07 3 39 030	Ingelheim am Rhein, Stadt	49,87	22 061	442	6507
07 3 39 031	Jugenheim in Rheinhessen	6,17	1 291	209	6501
07 3 39 032	Klein-Winternheim	5,50	3 118	567	6501
07 3 39 033	Köngernheim	3,63	845	233	6501
07 3 39 034	Lörzweiler	5,74	1 882	328	6501
07 3 39 035	Ludwigshöhe	2,99	437	146	6501
07 3 39 036	Manubach	7,72	387	50	6531
07 3 39 037	Mommenheim	7,78	2 319	298	6501
07 3 39 038	Münster-Sarmsheim	6,92	2 736	395	6538
07 3 39 039	Nackenheim	8,62	4 658	540	6506
07 3 39 040	Niederheimbach	7,38	867	117	6531
07 3 39 041	Nieder-Hilbersheim	4,59	526	115	6531
07 3 39 042	Nieder-Olm	11,23	7 036	627	6501
07 3 39 043	Nierstein	19,34	6 577	340	6505
07 3 39 044	Oberdiebach	8,38	982	117	6531
07 3 39 045	Oberheimbach	8,70	701	81	6531
07 3 39 046	Ober-Hilbersheim	7,38	837	113	6531
07 3 39 047	Ober-Olm	17,10	3 568	209	6501
07 3 39 048	Ockenheim	6,03	2 087	346	6531
07 3 39 049	Oppenheim, Stadt	7,10	6 377	898	6504
07 3 39 050	Sankt Johann	5,66	629	111	6551
07 3 39 051	Schwabenheim an der Selz	9,49	2 296	242	6501
07 3 39 053	Selzen	6,66	1 327	199	6501
07 3 39 054	Sörgenloch	2,45	837	342	6501
07 3 39 056	Sprendlingen	13,03	3 673	282	6555
07 3 39 057	Stadecken-Elsheim	14,52	3 928	271	6501
07 3 39 058	Trechtingshausen	8,22	1 165	142	6531
07 3 39 059	Uelversheim	7,49	1 037	138	6501
07 3 39 060	Udenheim	9,97	1 813	182	6509
07 3 39 061	Wackernheim	5,90	2 099	356	6501

3 Gemeinden in systematischer Ordnung mit Schlüsselnummer, Fläche, Bevölkerung,
Bevölkerungsdichte und Postleitzahl am 31.12.1992

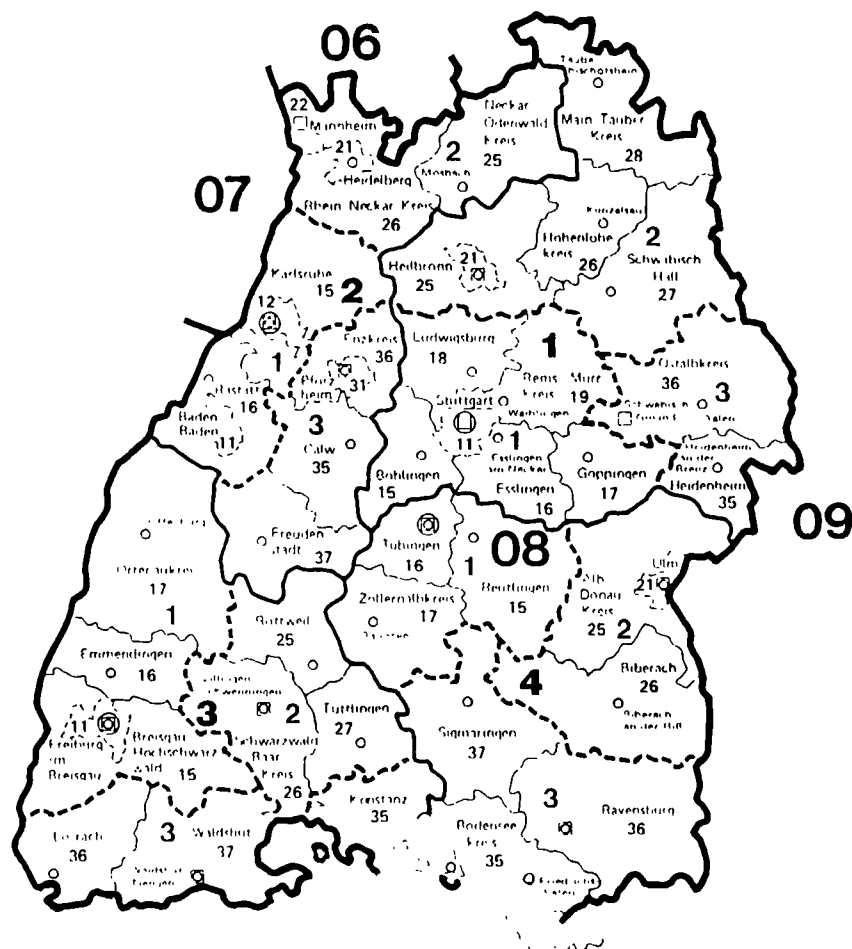
Schlüssel- nummer	Land, Reg.-Bezirk, Kreis, Gemeinde	Fläche km 2	Bevölkerung	Ein- wohner je km 2	Post- leitz- zahl
07 3 39 062	Waldalgesheim	16,01	3 027	189	6539
07 3 39 063	Weiler bei Bingen	22,81	2 579	113	6531
07 3 39 064	Weinolsheim	5,91	582	98	6501
07 3 39 065	Weigesheim	2,03	443	218	6555
07 3 39 066	Wintersheim	3,82	265	69	6521
07 3 39 067	Zornheim	5,58	3 215	576	6501
07 3 39 068	Zotzenheim	3,18	612	192	6555
07 3 39 201	Dorn-Dürkheim	5,60	924	165	6521
07 3 39 202	Wolfsheim	4,99	665	133	6551
07 3 39	zusammen ...	605,86	180 389	298	X
07 3 40	Pirmasens				
	Sitz: Pirmasens, Stadt				
07 3 40 001	Bobenthal	21,24	365	17	6749
07 3 40 002	Busenberg	9,64	1 396	145	6749
07 3 40 003	Clausen	12,46	1 722	138	6781
07 3 40 004	Dahn, Stadt	40,75	5 000	123	6783
07 3 40 005	Darstein	2,39	214	90	6749
07 3 40 006	Dimbach	2,19	185	84	6749
07 3 40 007	Donsieders	9,03	1 107	123	6781
07 3 40 008	Eppenbrunn	34,03	1 653	49	6789
07 3 40 009	Erfweiler	8,84	1 219	138	6781
07 3 40 010	Erlenbach bei Dahn	12,99	347	27	6749
07 3 40 011	Fischbach bei Dahn	32,87	1 657	50	6781
07 3 40 012	Geiselberg	6,33	796	126	6751
07 3 40 014	Hauenstein	13,91	4 189	301	6746
07 3 40 015	Heltersberg	28,15	2 197	78	6751
07 3 40 016	Hermersberg	13,02	1 869	144	6791
07 3 40 017	Herschberg	11,54	939	81	6791
07 3 40 018	Hettenhausen	4,39	268	61	6791
07 3 40 019	Hilst	3,38	406	120	6781
07 3 40 020	Hinterweidenthal	17,00	1 751	103	6787
07 3 40 021	Hirschthal	1,59	108	68	6781
07 3 40 022	Höheinöd	10,88	1 390	128	6781
07 3 40 023	Höheischweiler	4,36	858	197	6781
07 3 40 024	Höhfröschen	4,17	812	195	6781
07 3 40 025	Horbach	5,31	512	96	6791
07 3 40 026	Kröppen	10,50	740	70	6781
07 3 40 027	Leimen	29,22	1 132	39	6781
07 3 40 028	Lemberg	58,16	4 294	74	6786
07 3 40 029	Ludwigswinkel	21,27	860	40	6781
07 3 40 030	Lug	2,32	612	264	6749
07 3 40 031	Merzalben	30,01	1 307	44	6781
07 3 40 032	Münchweiler an der Rodalb	27,19	3 044	112	6785
07 3 40 033	Niederschlettenbach	7,64	361	47	6749
07 3 40 034	Nothweiler	3,68	198	54	6749
07 3 40 035	Nünschweiler	9,98	882	88	6781
07 3 40 036	Obersimten	2,26	656	290	6781
07 3 40 037	Petersberg	3,84	861	224	6781
07 3 40 038	Rodalben, Stadt	15,69	7 563	482	6782
07 3 40 039	Rumbach	14,81	537	36	6749
07 3 40 040	Ruppertsweiler	4,78	1 355	283	6781
07 3 40 041	Saalstadt	5,30	335	63	6791
07 3 40 042	Schauerberg	4,08	220	54	6791
07 3 40 043	Schindhard	4,35	573	132	6781
07 3 40 044	Schmalenberg	10,39	639	62	6751
07 3 40 045	Schönau (Pfalz)	16,34	584	36	6781
07 3 40 047	Schwanheim	6,96	614	88	6749
07 3 40 048	Schweix	3,73	391	105	6781
07 3 40 049	Spirkelbach	6,89	593	86	6741
07 3 40 050	Steinalben	2,54	398	157	6791
07 3 40 051	Thaleischweiler-Fröschen	12,27	3 723	303	6784
07 3 40 052	Trulben	7,36	1 349	183	6781
07 3 40 053	Vinningen	12,66	1 736	137	6788
07 3 40 054	Waldfishbach-Burgalben	17,60	5 265	299	6757
07 3 40 055	Weselberg	14,58	1 397	96	6791
07 3 40 057	Wilgartswiesen	58,34	1 224	21	6741
07 3 40 201	Althornbach	5,59	727	130	6661
07 3 40 202	Battweiler	5,67	784	138	6661
07 3 40 203	Bechhofen	6,58	2 223	338	6791

3 Gemeinden in systematischer Ordnung mit Schlüsselnummer, Fläche, Bevölkerung,
Bevölkerungsdichte und Postleitzahl am 31.12.1992

Schlüssel- nummer	Land, Reg.-Bezirk, Kreis, Gemeinde	Fläche km 2	Bevölkerung	Ein- wohner je km 2	Post- leit- zahl
07 3 40 204	Biedershausen	3,66	235	64	6791
07 3 40 205	Bottenbach	6,15	704	114	6667
07 3 40 206	Contwig	24,74	5 045	204	6662
07 3 40 207	Dellfeld	7,26	1 405	194	6663
07 3 40 208	Dietrichingen	9,38	336	36	6661
07 3 40 209	Großbundenbach	6,90	360	52	6669
07 3 40 210	Großsteinhausen	4,85	558	115	6661
07 3 40 211	Hornbach, Stadt	13,32	1 772	133	6664
07 3 40 212	Käshofen	8,82	616	70	6791
07 3 40 213	Kleimbundenbach	5,00	391	78	6669
07 3 40 214	Kleinsteinhausen	5,73	786	137	6661
07 3 40 215	Knopp-Labach	5,95	464	78	6791
07 3 40 216	Krähenberg	4,40	173	39	6791
07 3 40 217	Maßweiler	10,89	1 147	105	6666
07 3 40 218	Mauschbach	4,48	234	52	6661
07 3 40 219	Obernheim-Kirchenarnbach	8,65	1 913	221	6791
07 3 40 220	Reifenberg	7,73	829	107	6668
07 3 40 221	Riedelberg	5,23	486	93	6661
07 3 40 222	Rieschweiler-Mühlbach	10,43	2 171	208	6665
07 3 40 223	Rosenkopf	2,47	298	121	6791
07 3 40 224	Schmitshausen	4,49	452	101	6661
07 3 40 225	Wallhalben	4,87	898	184	6791
07 3 40 226	Walshausen	4,63	328	71	6661
07 3 40 227	Wiesbach	4,07	620	152	6791
07 3 40 228	Winterbach (Pfalz)	7,03	458	65	6661
07 3 40 501	Bruchweiler-Bärenbach	9,36	1 705	182	6749
07 3 40 502	Bundenthal	10,22	1 116	109	6749
07 3 40	zusammen	953,75	103 637	109	X
07 3	Reg.-Bez. zusammen	6 830,44	1 941 645	284	X
07	Land insgesamt	19 845,54	3 880 965	196	X

08 BADEN - WÜRTTEMBERG

Verwaltungsgrenzen nach dem Stand vom 31.12.1992



Schlüsselnummern und Namen der Regierungsbezirke und Regionen

(In der Karte jeweils nur die Schlüsselnummer)

Regierungsbezirke

- 1 Stuttgart
- 2 Karlsruhe
- 3 Freiburg
- 1 Tübingen

Regionen

- in 1 Stuttgart
 - 1 Mittlerer Neckar
 - 2 Franken
 - 3 Ostwürttemberg
- in 2 Karlsruhe
 - 1 Mittlerer Oberrhein
 - 2 Unterer Neckar
 - 3 Nordschwarzwald

- in 3 Freiburg
 - 1 Südlicher Oberrhein
 - 2 Schwarzwald, Rhar-Rodgau
 - 3 Hochrhein-Rodgau
- in 1 Tübingen
 - 1 Neckar-Alb
 - 2 Donau-Aller
 - 3 Bodensee-Oberrhein

Schlüsselnummern Grenzen Verwaltungssitz

Land	08	—	Stuttgart
Regierungsbezirk	1	—	○
Region	1	---	□
Landkreis	15	—	○
Stadtkreis	11	---	

1) Verwaltungssitze der Kreise sind nur benannt, wenn sie nicht mit dem Namen des Kreises übereinstimmen.

3. Gemeinden in systematischer Ordnung mit Schlüsselnummern, Fläche, Bevölkerung,
Bevölkerungsdichte und Postleitzahl am 31.12.1992

Schlüssel- nummer	Land, Reg.-Bezirk, Kreis, Gemeinde	Fläche km ²	Bevölkerung	Ein- wohner je km ²	Post- leit- zahl
08	Baden-Württemberg				
08 1	Reg.-Bez. Stuttgart				
08 1 11	Stadtkreis				
08 1 11 000	Stuttgart, Landeshauptstadt	207,32	599 415	2 891	7000
08 1 15	Böblingen				
	Sitz: Böblingen, Stadt				
08 1 15 001	Aidlingen	26,56	8 662	326	7042
08 1 15 002	Altdorf	17,47	3 028	173	7031
08 1 15 003	Böblingen, Stadt	39,04	46 360	1 188	7030
08 1 15 004	Bondorf	17,55	3 992	227	7048
08 1 15 010	Deckenpfronn	11,42	2 341	205	7269
08 1 15 013	Ehningen	17,80	7 333	412	7044
08 1 15 015	Gärtringen	20,21	10 983	543	7034
08 1 15 016	Gäufelden	20,07	7 588	378	7046
08 1 15 021	Herrnberg, Stadt	65,72	28 216	429	7033
08 1 15 022	Hildrizhausen	12,17	3 162	260	7041
08 1 15 024	Holzgerlingen	13,39	10 571	789	7038
08 1 15 028	Leonberg, Stadt	48,74	44 279	908	7250
08 1 15 029	Magstadt	19,12	8 466	443	7037
08 1 15 034	Mötzingen	8,15	3 211	394	7031
08 1 15 037	Nufringen	10,04	4 317	430	7045
08 1 15 041	Renningen, Stadt	31,13	15 401	495	7253
08 1 15 042	Rutesheim	16,24	9 236	569	7255
08 1 15 044	Schönaich	14,16	9 914	700	7036
08 1 15 045	Sindelfingen, Stadt	50,85	59 813	1 176	7032
08 1 15 046	Steinenbronn	9,72	5 435	559	7049
08 1 15 048	Waldenbuch, Stadt	22,70	8 120	358	7035
08 1 15 050	Weil der Stadt, Stadt	43,17	17 923	415	7252
08 1 15 051	Weil im Schönbuch	26,14	8 859	339	7039
08 1 15 052	Weissach	22,14	6 837	309	7251
08 1 15 053	Jettingen	21,11	6 331	300	7047
08 1 15 054	Grafenau	13,04	5 696	437	7043
08 1 15	zusammen	617,85	346 074	560	X
08 1 16	Esslingen				
	Sitz: Esslingen am Neckar, Stadt				
08 1 16 004	Altbach	3,35	5 735	1 712	7305
08 1 16 005	Altdorf	3,25	1 073	330	7441
08 1 16 006	Altenriet	3,35	1 491	445	7441
08 1 16 007	Baltmannsweiler	18,54	5 429	293	7066
08 1 16 008	Bempflingen	6,27	3 094	493	7445
08 1 16 011	Beuren	11,70	3 519	301	7444
08 1 16 012	Bissingen an der Teck	17,06	3 473	204	7311
08 1 16 014	Deizisau	5,17	6 285	1 216	7301
08 1 16 015	Denkendorf	13,06	10 354	793	7306
08 1 16 016	Dettingen unter Teck	15,13	5 405	357	7319
08 1 16 018	Erkenbrechtsweiler	6,93	1 979	286	7311
08 1 16 019	Esslingen am Neckar, Stadt	46,43	92 337	1 989	7300
08 1 16 020	Frickenhäuser	11,35	9 176	808	7443
08 1 16 022	Großbottlingen	4,23	3 691	873	7441
08 1 16 027	Hochdorf	7,75	4 460	575	7311
08 1 16 029	Holzmaden	3,09	1 747	565	7311
08 1 16 033	Kirchheim unter Teck, Stadt	40,47	37 439	925	7312
08 1 16 035	Köngen	12,52	9 026	721	7316
08 1 16 036	Kohlberg	4,39	2 275	518	7441
08 1 16 037	Lichtenwald	10,81	2 581	239	7061
08 1 16 041	Neckartailfingen	8,26	3 393	411	7441
08 1 16 042	Neckartenzlingen	9,03	6 030	668	7449
08 1 16 043	Neidlingen	12,62	1 792	142	7311
08 1 16 046	Neuffen, Stadt	17,45	5 971	342	7442

3 Gemeinden in systematischer Ordnung mit Schlüsselnummer, Fläche, Bevölkerung,
Bevölkerungsdichte und Postleitzahl am 31.12.1992

Schlüssel- nummer	Land, Reg.-Bezirk, Kreis, Gemeinde	Fläche km 2	Bevölkerung	Ein- wohner je km 2	Post- leitz- zahl-
08 1 16 047	Neuhausen auf den Fildern	12,47	10 773	864	7303
08 1 16 048	Notzingen	7,70	3 309	430	7311
08 1 16 049	Nürtingen, Stadt	46,88	39 202	836	7440
08 1 16 050	Oberboihingen	6,32	5 083	804	7446
08 1 16 053	Ohmden	5,55	1 755	316	7311
08 1 16 054	Owen, Stadt	9,70	3 143	324	7311
08 1 16 056	Plochingen, Stadt	10,66	12 761	1 197	7310
08 1 16 058	Reichenbach an der Fils	7,43	7 377	993	7313
08 1 16 063	Schlaithdorf	7,31	1 543	211	7441
08 1 16 068	Unterensingen	7,56	4 286	567	7441
08 1 16 070	Weilheim an der Teck, Stadt	26,52	9 291	350	7315
08 1 16 071	Wendlingen am Neckar, Stadt	12,15	15 545	1 279	7317
08 1 16 072	Wernau (Neckar), Stadt	10,90	12 016	1 102	7314
08 1 16 073	Wolfschlugen	7,12	5 540	778	7448
08 1 16 076	Aichwald	14,68	8 119	553	7307
08 1 16 077	Filderstadt, Stadt	38,54	40 019	1 038	7024
08 1 16 078	Leinfelden-Echterdingen, Stadt	29,90	35 568	1 190	7022
08 1 16 079	Lenningen	41,44	9 207	222	7318
08 1 16 080	Ostfildern, Stadt	22,81	29 441	1 291	7302
08 1 16 081	Aichtal, Stadt	23,64	9 088	384	7447
08 1 16	zusammen ...	641,49	490 821	765	x
08 1 17	Göppingen				
	Sitz: Göppingen, Stadt				
08 1 17 001	Adelberg	9,49	2 033	214	7327
08 1 17 002	Aichelberg	4,01	956	238	7321
08 1 17 003	Albershausen	6,50	4 079	628	7337
08 1 17 006	Bad Ditzgenbach	25,46	3 358	132	7342
08 1 17 007	Bad Überkingen	24,02	3 801	158	7347
08 1 17 009	Birenbach	2,50	1 825	730	7321
08 1 17 010	Böhlenkirch	51,08	5 140	101	7926
08 1 17 011	Börtlingen	8,26	1 762	213	7321
08 1 17 012	Boll	10,94	5 019	459	7325
08 1 17 014	Degglingen	22,70	5 838	257	7345
08 1 17 015	Donzdorf, Stadt	39,82	11 414	287	7322
08 1 17 016	Drackenstein	5,69	415	73	7349
08 1 17 017	Dürnau	5,37	1 609	300	7321
08 1 17 018	Ebersbach an der Fils, Stadt	26,27	15 903	605	7333
08 1 17 019	Eislingen/ Fils, Stadt	16,41	19 217	1 171	7332
08 1 17 020	Eschenbach	4,80	2 014	420	7339
08 1 17 023	Gammelshausen	3,31	1 568	474	7321
08 1 17 024	Geislingen an der Steige, Stadt	75,83	27 999	369	7340
08 1 17 025	Gingen an der Fils	10,01	4 310	431	7344
08 1 17 026	Göppingen, Stadt	59,22	56 457	953	7320
08 1 17 028	Gruibingen	23,06	2 374	103	7348
08 1 17 029	Hattenhofen	7,64	2 988	391	7323
08 1 17 030	Heiningen	12,46	5 338	428	7326
08 1 17 031	Hohenstadt	11,64	587	50	7349
08 1 17 033	Kuchen	8,95	5 839	652	7343
08 1 17 035	Mühlhausen im Tale	6,33	1 039	164	7341
08 1 17 037	Ottenbach	11,90	2 199	185	7331
08 1 17 038	Rechberghausen	6,40	5 305	829	7324
08 1 17 042	Salach	8,32	7 351	884	7335
08 1 17 043	Schlat	9,68	1 723	178	7321
08 1 17 044	Schlierbach	10,97	3 560	325	7311
08 1 17 049	Süßen	12,78	9 964	780	7334
08 1 17 051	Uhingen	24,79	12 890	520	7336
08 1 17 053	Wäscheneuren	12,95	3 382	261	7328
08 1 17 055	Wangen	9,68	3 329	344	7321
08 1 17 058	Wiesensteig, Stadt	23,40	2 519	108	7346
08 1 17 060	Zell unter Aichelberg	6,39	2 589	405	7338
08 1 17 061	Lauterstein, Stadt	23,32	2 822	121	7329
08 1 17	zusammen ...	642,35	250 515	390	x

2. Gemeinden in systematischer Ordnung mit Schlüsselnummer, Fläche, Bevölkerung, Bevölkerungsdichte und Postleitzahl am 31.12.1992

Schlüssel- nummer	Land, Reg.-Bezirk, Kreis, Gemeinde	Fläche km ²	Bevölkerung	Ein- wohner je km ²	Post- leitz- zahl
08 1 18	Ludwigsburg				
	Sitz Ludwigsburg, Stadt				
08 1 18 001	Affalterbach	10,15	4 573	451	7151
08 1 18 003	Asperg, Stadt	5,80	12 380	2 134	7144
08 1 18 006	Benningen am Neckar	4,87	5 216	1 071	7141
08 1 18 007	Besigheim, Stadt	16,84	10 248	609	7122
08 1 18 010	Bönnigheim, Stadt	20,14	7 025	349	7124
08 1 18 011	Ditzingen, Stadt	30,41	23 594	776	7257
08 1 18 012	Eberdingen	26,22	6 310	241	7147
08 1 18 014	Erdmannhausen	8,70	4 738	545	7141
08 1 18 015	Erligheim	6,19	2 376	384	7121
08 1 18 016	Freudental	3,07	2 163	705	7121
08 1 18 018	Gemrigheim	8,23	3 666	445	7121
08 1 18 019	Gerlingen, Stadt	17,00	18 122	1 066	7016
08 1 18 021	Großbottwar, Stadt	25,84	7 527	291	7141
08 1 18 027	Hemmingen	12,34	7 322	593	7254
08 1 18 028	Hessigheim	5,03	2 055	409	7121
08 1 18 040	Kirchheim am Neckar	8,52	4 586	538	7125
08 1 18 046	Kornwestheim, Stadt	14,55	29 830	2 050	7014
08 1 18 047	Löchgau	10,95	4 984	455	7121
08 1 18 048	Ludwigsburg, Stadt	43,66	84 571	1 937	7140
08 1 18 049	Marbach am Neckar, Stadt	18,05	13 358	740	7142
08 1 18 050	Markgröningen, Stadt	28,16	13 766	489	7145
08 1 18 051	Möglingen	9,93	10 368	1 044	7141
08 1 18 053	Mundelsheim	10,19	2 907	285	7121
08 1 18 054	Murr	7,79	4 939	634	7141
08 1 18 059	Oberriexingen, Stadt	8,16	2 486	305	7141
08 1 18 060	Oberstenfeld	21,10	7 920	375	7141
08 1 18 063	Pleidelsheim	10,18	5 226	513	7127
08 1 18 067	Schwieberdingen	14,87	9 445	635	7141
08 1 18 068	Sersheim	11,48	4 593	400	7126
08 1 18 070	Steinheim an der Murr, Stadt	23,19	10 829	467	7141
08 1 18 071	Tamm	8,78	11 825	1 347	7146
08 1 18 073	Vaihingen an der Enz, Stadt	73,40	25 915	353	7143
08 1 18 074	Walheim	6,14	2 755	449	7121
08 1 18 076	Sachsenheim, Stadt	57,92	16 258	281	7123
08 1 18 077	Ingersheim	11,55	5 264	456	7121
08 1 18 078	Freiberg am Neckar, Stadt	13,14	14 621	1 113	7149
08 1 18 079	Bietigheim-Bissingen, Stadt	31,29	39 888	1 275	7120
08 1 18 080	Kornthal-Münchingen, Stadt	20,71	17 361	838	7015
08 1 18 081	Remseck am Neckar	22,59	18 133	803	7148
08 1 18	zusammen	687,13	479 143	697	X
08 1 19	Rems-Murr-Kreis				
	Sitz Waiblingen, Stadt				
08 1 19 001	Alfdorf	68,49	6 384	93	7077
08 1 19 003	Allmersbach im Tal	7,96	4 339	545	7151
08 1 19 004	Althütte	18,16	3 710	204	7154
08 1 19 006	Auenwald	19,76	5 898	298	7159
08 1 19 008	Backnang, Stadt	39,37	33 020	839	7150
08 1 19 018	Burgstetten	10,29	3 205	311	7151
08 1 19 020	Fellbach, Stadt	27,70	42 193	1 523	7012
08 1 19 024	Großelach	27,14	2 625	97	7151
08 1 19 037	Kaisersbach	27,94	2 410	86	7061
08 1 19 038	Kirchberg an der Murr	13,17	3 504	266	7141
08 1 19 041	Korb	8,54	9 923	1 162	7054
08 1 19 042	Leutenbach	14,73	10 140	688	7057
08 1 19 044	Murrhardt, Stadt	71,14	14 402	202	7157
08 1 19 053	Oppenweiler	19,83	4 015	202	7155
08 1 19 055	Plüderhausen	26,13	9 297	356	7067
08 1 19 061	Rudersberg	39,37	11 067	281	7062
08 1 19 067	Schorndorf, Stadt	56,86	38 159	671	7060
08 1 19 068	Schwaikheim	9,22	8 388	910	7052
08 1 19 069	Spiegelberg	28,22	2 057	73	7151
08 1 19 075	Sulzbach an der Murr	40,13	5 068	126	7158
08 1 19 076	Urbach	20,76	7 843	378	7068
08 1 19 079	Waiblingen, Stadt	42,68	50 257	1 178	7050

3 Gemeinden in systematischer Ordnung mit Schlüsselnummer, Fläche, Bevölkerung,
Bevölkerungsdichte und Postleitzahl am 31.12.1992

Schlüssel- nummer	Land, Reg.-Bezirk, Kreis, Gemeinde	Fläche km 2	Bevölkerung	Ein- wohner je km 2	Post- leitzahl-
08 1 19 083	Weissach im Tal	14,13	6 640	470	7153
08 1 19 084	Weizheim, Stadt	37,99	10 518	277	7063
08 1 19 085	Winnenden, Stadt	28,05	25 071	894	7057
08 1 19 086	Winterbach	17,10	7 368	431	7065
08 1 19 087	Aspach	35,46	7 359	208	7152
08 1 19 089	Berglen	25,87	5 837	226	7069
08 1 19 090	Remshalden	15,15	13 467	889	7064
08 1 19 091	Weinstadt, Stadt	31,71	24 449	771	7056
08 1 19 093	Kernen im Remstal	15,05	14 415	958	7053
08 1 19	zusammen ...	858,10	393 028	458	X
08 1 21	Stadtkreis				
08 1 21 000	Heilbronn, Stadt	99,86	121 052	1 212	7100
08 1 25	Heilbronn				
	Sitz: Heilbronn, Stadt				
08 1 25 001	Abstatt	9,66	3 670	380	7101
08 1 25 005	Bad Friedrichshall, Stadt	24,69	13 677	554	7107
08 1 25 006	Bad Rappenau, Stadt	73,54	17 008	231	6927
08 1 25 007	Bad Wimpfen, Stadt	19,38	6 377	329	7107
08 1 25 008	Beilstein, Stadt	25,26	6 067	240	7141
08 1 25 013	Brackenheim, Stadt	45,75	12 322	269	7129
08 1 25 017	Cleebronn	17,09	2 471	145	7121
08 1 25 021	Eberstadt	12,50	2 842	227	7101
08 1 25 024	Ellhofen	5,86	3 056	522	7101
08 1 25 026	Eppingen, Stadt	88,59	18 026	203	7519
08 1 25 027	Erlenbach	12,73	4 359	342	7101
08 1 25 030	Flein	8,47	5 712	674	7101
08 1 25 034	Gemmingen	19,08	4 547	238	7519
08 1 25 038	Güglingen, Stadt	16,23	5 474	337	7129
08 1 25 039	Gundelsheim, Stadt	38,44	7 200	187	6953
08 1 25 046	Ilsfeld	26,18	7 513	287	7129
08 1 25 047	Ittlingen	14,11	1 940	137	6921
08 1 25 048	Jagsthausen	17,67	1 364	77	7109
08 1 25 049	Kirchardt	21,50	4 720	220	6926
08 1 25 056	Lauffen am Neckar, Stadt	22,63	10 010	442	7128
08 1 25 057	Lehrensteinsfeld	6,22	1 697	273	7102
08 1 25 058	Leingarten	23,45	8 745	373	7105
08 1 25 059	Löwenstein, Stadt	23,39	2 857	122	7101
08 1 25 061	Massenbachhausen	8,76	3 233	369	7101
08 1 25 063	Möckmühl, Stadt	49,60	7 371	149	7108
08 1 25 065	Neckarsulm, Stadt	24,94	23 542	944	7107
08 1 25 066	Neckarwestheim	13,97	2 953	211	7129
08 1 25 068	Neudenau, Stadt	32,93	4 970	151	6956
08 1 25 069	Neuenstadt am Kocher, Stadt	41,18	8 580	208	7106
08 1 25 074	Nordheim	12,71	6 232	490	7107
08 1 25 078	Oedheim	21,24	5 303	250	7101
08 1 25 079	Offenau	5,65	2 441	432	7101
08 1 25 081	Pfaffenhofen	12,08	2 364	196	7129
08 1 25 084	Roigheim	14,01	1 489	106	7109
08 1 25 086	Schwaigern, Stadt	49,50	10 034	203	7103
08 1 25 087	Siegelsbach	7,68	1 477	192	6921
08 1 25 094	Talheim	11,62	3 987	343	7129
08 1 25 096	Untereisesheim	3,67	3 341	910	7101
08 1 25 098	Untergruppenbach	27,27	7 410	272	7101
08 1 25 102	Weinsberg, Stadt	22,23	10 796	486	7102
08 1 25 103	Widdern, Stadt	25,24	1 677	66	7109
08 1 25 107	Wüstenrot	30,02	6 383	213	7156
08 1 25 108	Zaberfeld	22,18	3 432	155	7129
08 1 25 110	Obersulm	31,14	12 417	399	7104
08 1 25 111	Hardthausen am Kocher	35,56	3 344	94	7101
08 1 25 113	Langenbrettach	23,97	2 992	125	7101
08 1 25	zusammen ...	1 099,57	287 422	261	X

3 Gemeinden in systematischer Ordnung mit Schlüsselnummer, Fläche, Bevölkerung, Bevölkerungsdichte und Postleitzahl am 31.12.1992

Schlüssel- nummer	Land, Reg.-Bezirk, Kreis, Gemeinde	Fläche km 2	Bevölkerung	Ein- wohner je km 2	Post- leit- zahl-
08 1 26	Hohenlohekreis				
	Sitz: Künzelsau, Stadt				
08 1 26 011	Bretzfeld	64,69	10 519	163	7117
08 1 26 020	Dörzbach	32,36	2 064	64	7119
08 1 26 028	Forchtenberg, Stadt	38,07	4 497	118	7119
08 1 26 039	Ingelfingen, Stadt	46,47	5 633	121	7118
08 1 26 045	Krautheim, Stadt	52,91	4 572	86	7109
08 1 26 046	Künzelsau, Stadt	75,15	12 597	168	7118
08 1 26 047	Kupferzell	54,28	4 809	89	7115
08 1 26 056	Mulfingen	80,07	3 663	46	7119
08 1 26 058	Neuenstein, Stadt	47,84	5 986	125	7113
08 1 26 060	Niedernhall, Stadt	17,71	3 677	208	7119
08 1 26 066	Öhringen, Stadt	67,78	19 445	287	7110
08 1 26 069	Pfedelbach	41,29	7 604	184	7114
08 1 26 072	Schöntal	81,65	5 683	70	7109
08 1 26 085	Waldenburg, Stadt	31,55	3 119	99	7112
08 1 26 086	Weißbach	12,77	1 916	150	7119
08 1 26 094	Zweiflingen	32,10	1 531	48	7111
08 1 26	zusammen	776,69	97 315	125	X
08 1 27	Schwäbisch Hall				
	Sitz: Schwäbisch Hall, Stadt				
08 1 27 008	Blaufelden	90,17	4 984	55	7186
08 1 27 009	Braunsbach	52,83	2 423	46	7176
08 1 27 012	Bühlertann	23,59	2 461	104	7167
08 1 27 013	Bühlerzell	49,31	1 904	39	7161
08 1 27 014	Crailsheim, Stadt	109,08	29 331	269	7180
08 1 27 023	Fichtenberg	24,18	2 611	108	7165
08 1 27 025	Gaildorf, Stadt	62,56	12 172	195	7160
08 1 27 032	Gerabronn, Stadt	40,38	4 372	108	7182
08 1 27 043	Ilshofen, Stadt	54,98	4 956	90	7174
08 1 27 046	Kirchberg an der Jagst, Stadt	40,92	4 124	101	7184
08 1 27 047	Langenburg, Stadt	31,39	1 969	63	7183
08 1 27 052	Mainhardt	58,69	4 840	82	7173
08 1 27 056	Michelbach an der Bilz	17,69	3 131	177	7178
08 1 27 059	Michelfeld	35,22	3 005	85	7171
08 1 27 062	Oberrot	37,91	3 356	89	7163
08 1 27 063	Obersontheim	54,82	4 185	76	7164
08 1 27 071	Rot am See	74,81	4 761	64	7185
08 1 27 073	Satteldorf	46,17	4 443	96	7181
08 1 27 075	Schrozberg, Stadt	105,21	6 028	57	7187
08 1 27 076	Schwäbisch Hall, Stadt	104,24	33 623	323	7170
08 1 27 079	Sulzbach-Laufen	43,95	2 502	57	7166
08 1 27 086	Untermünkheim	27,15	2 839	105	7177
08 1 27 089	Vellberg, Stadt	31,89	3 885	122	7175
08 1 27 091	Wallhausen	25,47	2 551	100	7181
08 1 27 099	Wolpertshausen	27,42	1 410	51	7179
08 1 27 100	Rosengarten	31,02	4 622	149	7172
08 1 27 101	Kreßberg	48,46	3 728	77	7181
08 1 27 102	Fichtenau	31,28	4 636	148	7188
08 1 27 103	Frankenhardt	69,87	4 140	59	7189
08 1 27 104	Stimpfach	33,36	2 870	86	7181
08 1 27	zusammen	1 484,02	171 862	116	X
08 1 28	Main-Tauber-Kreis				
	Sitz: Taubertbischofsheim, Stadt				
08 1 28 006	Assamstadt	17,20	1 839	107	6971
08 1 28 007	Bad Mergentheim, Stadt	129,95	22 042	170	6990
08 1 28 014	Boxberg, Stadt	101,76	7 026	69	6973
08 1 28 020	Creglingen, Stadt	117,22	4 932	42	6993
08 1 28 039	Freudenberg, Stadt	34,81	4 016	115	6982
08 1 28 045	Großbrinderfeld	56,58	3 898	69	6975
08 1 28 047	Grünsfeld, Stadt	44,74	3 617	81	6974
08 1 28 058	Igersheim	42,84	5 126	120	6991

3 Gemeinden in systematischer Ordnung mit Schlüsselnummer, Fläche, Bevölkerung, Bevölkerungsdichte und Postleitzahl am 31.12.1992

Schlüssel- nummer	Land, Reg.-Bezirk, Kreis, Gemeinde	Fläche km 2	Bevölkerung	Ein- wohner je km 2	Post- leit- zahl-
08 1 28 061	Königsheim	61,26	3 457	56	6976
08 1 28 064	Külsheim, Stadt	81,46	5 776	71	6987
08 1 28 082	Niederstetten, Stadt	104,01	5 486	53	6994
08 1 28 115	Tauberbischofsheim, Stadt	69,03	12 348	179	6972
08 1 28 126	Weikersheim, Stadt	80,95	7 135	88	6992
08 1 28 128	Werbach	43,19	3 537	82	6977
08 1 28 131	Wertheim, Stadt	138,63	22 851	165	6980
08 1 28 137	Wittighausen	32,37	1 721	53	6978
08 1 28 138	Ahorn	54,03	2 327	43	6965
08 1 28 139	Lauda-Königshofen, Stadt	94,47	14 925	158	6970
08 1 28	zusammen ...	1 304,50	132 059	101	X
08 1 35	Heidenheim				
	Sitz: Heidenheim an der Brenz, Stadt				
08 1 35 010	Dischingen	78,06	4 635	59	7925
08 1 35 015	Gerstetten	92,42	11 245	122	7929
08 1 35 016	Giengen an der Brenz, Stadt	44,05	19 071	433	7928
08 1 35 019	Heidenheim an der Brenz, Stadt	107,11	52 064	486	7920
08 1 35 020	Herbrechtingen, Stadt	58,63	12 977	221	7922
08 1 35 021	Hermaringen	15,26	2 301	151	7921
08 1 35 025	Königsbronn	45,53	7 700	169	7923
08 1 35 026	Nattheim	45,00	6 001	133	7921
08 1 35 027	Niederstotzingen, Stadt	29,80	4 546	153	7908
08 1 35 031	Sonthheim an der Brenz	28,92	5 580	193	7927
08 1 35 032	Steinheim am Albuch	82,40	8 620	105	7924
08 1 35	zusammen ...	627,18	134 740	215	X
08 1 36	Ostalbkreis				
	Sitz: Aalen, Stadt				
08 1 36 002	Abtsgmünd	71,59	6 875	96	7083
08 1 36 003	Adelmannsfelden	22,90	1 634	71	7099
08 1 36 007	Bartholomä	20,75	2 018	97	7071
08 1 36 009	Böbingen an der Rems	12,23	4 210	344	7079
08 1 36 010	Bopfingen, Stadt	77,00	12 154	158	7085
08 1 36 015	Durlangen	10,43	2 812	270	7071
08 1 36 018	Ellenberg	30,17	1 635	54	7091
08 1 36 019	Ellwangen (Jagst), Stadt	127,45	23 211	182	7090
08 1 36 020	Eschach	20,27	1 534	76	7071
08 1 36 021	Essingen	58,50	5 704	98	7087
08 1 36 024	Göggingen	11,38	2 150	189	7071
08 1 36 027	Gschwend	54,51	4 682	86	7162
08 1 36 028	Heubach, Stadt	25,81	10 240	397	7072
08 1 36 029	Heuchlingen	9,04	1 826	202	7071
08 1 36 033	Hüttlingen	18,70	5 381	288	7088
08 1 36 034	Iggingen	11,44	2 098	183	7071
08 1 36 035	Jagstzell	37,97	2 397	63	7093
08 1 36 037	Kirchheim am Ries	21,05	1 856	88	7081
08 1 36 038	Lauchheim, Stadt	40,97	3 886	95	7089
08 1 36 040	Leinzell	2,10	2 431	1 158	7078
08 1 36 042	Lorch, Stadt	34,29	10 786	315	7073
08 1 36 043	Mögglingen	10,27	3 603	351	7074
08 1 36 044	Mutlangen	8,78	5 477	624	7075
08 1 36 045	Neresheim, Stadt	118,55	7 842	66	7086
08 1 36 046	Neuler	36,27	2 854	79	7096
08 1 36 049	Obergröningen	5,86	434	74	7071
08 1 36 050	Oberkochen, Stadt	23,56	8 650	367	7082
08 1 36 060	Rosenberg	41,02	2 417	59	7092
08 1 36 061	Ruppertshofen	14,22	1 566	110	7071
08 1 36 062	Schechingen	11,87	1 795	151	7071
08 1 36 065	Schwäbisch Gmünd, Stadt	113,82	62 619	550	7070
08 1 36 066	Spraitbach	12,39	3 523	284	7071
08 1 36 068	Stödtlen	31,19	1 811	58	7091
08 1 36 070	Täferrot	12,01	943	79	7070
08 1 36 071	Tannhausen	17,73	1 812	102	7097
08 1 36 075	Unterschneidheim	68,05	4 348	64	7094
08 1 36 079	Waldstetten	20,95	6 919	330	7076
08 1 36 082	Westhausen	38,46	5 422	141	7084

3 Gemeinden in systematischer Ordnung mit Schlüsselnummer, Fläche, Bevölkerung,
Bevölkerungsdichte und Postleitzahl am 31. 12. 1991

Schlüssel- nummer	Land, Reg. Bezirk, Kreis, Gemeinde	Fläche km ²	Bevölkerung	Ein- wohner je km ²	Post- leitzahl
08 1 36 084	Wort	18,18	1 387	76	7098
08 1 36 087	Riesbürg	17,96	2 094	117	7081
08 1 36 088	Aalen, Stadt	146,42	66 061	451	7080
08 1 36 089	Rainau	25,44	2 903	114	7095
08 1 36	zusammen	1 511,55	304 000	201	x
08 1	Reg.-Bez. zusammen	10 557,61	3 807 446	361	x
08 2	Reg.-Bez. Karlsruhe				
08 2 11	Stadtkreis				
08 2 11 000	Baden-Baden, Stadt	140,17	52 844	377	7570
08 2 12	Stadtkreis				
08 2 12 000	Karlsruhe, Stadt	173,44	279 329	1 611	7500
08 2 15	Karlsruhe				
	Sitz: Karlsruhe, Stadt				
08 2 15 007	Bretten, Stadt	71,12	25 665	361	7518
08 2 15 009	Bruchsal, Stadt	92,76	39 391	425	7520
08 2 15 017	Ettlingen, Stadt	56,67	38 480	679	7505
08 2 15 021	Forst	11,47	6 740	588	7529
08 2 15 025	Gondelsheim	14,86	2 782	187	7519
08 2 15 029	Hambrücken	11,25	4 416	393	7521
08 2 15 039	Kronau	10,91	4 997	458	7521
08 2 15 040	Kürnbach	12,67	2 530	200	7519
08 2 15 046	Malsch	51,24	13 044	255	7502
08 2 15 047	Marxzell	34,92	5 248	150	7501
08 2 15 059	Oberderdingen	33,57	9 122	272	7519
08 2 15 064	Östringen, Stadt	53,22	11 711	220	7524
08 2 15 066	Philippsburg, Stadt	50,57	12 299	243	7522
08 2 15 082	Sulzfeld	18,76	4 280	228	7519
08 2 15 084	Ubstadt-Weiher	36,46	11 132	305	7526
08 2 15 089	Walzbachtal	36,72	7 837	213	7519
08 2 15 090	Weingarten (Baden)	29,40	8 500	289	7504
08 2 15 094	Zaisenhausen	10,11	1 515	150	7519
08 2 15 096	Karlsbad	38,01	15 657	412	7516
08 2 15 097	Kraichtal, Stadt	80,56	13 913	173	7527
08 2 15 099	Graben-Neudorf	28,80	10 491	364	7523
08 2 15 100	Bad Schönborn	24,09	9 917	412	7525
08 2 15 101	Pfinztal	31,06	16 376	527	7507
08 2 15 102	Eggenstein-Leopoldshafen	26,11	13 166	504	7514
08 2 15 103	Karlsdorf-Neuthard	14,01	8 716	622	7528
08 2 15 105	Linkenheim-Hochstetten	23,60	10 277	435	7515
08 2 15 106	Waghäusel, Stadt	42,84	18 576	434	6833
08 2 15 107	Oberhausen-Rheinhausen	18,95	9 060	478	6839
08 2 15 108	Rheinstetten	32,31	19 813	613	7512
08 2 15 109	Stutensee	45,67	20 846	456	7513
08 2 15 110	Waldbrunn	11,35	12 726	1 121	7517
08 2 15 111	Dettenheim	30,89	6 317	204	7521
08 2 15	zusammen	1 084,93	395 540	365	x
08 2 16	Rastatt				
	Sitz: Rastatt, Stadt				
08 2 16 002	Au am Rhein	13,28	2 983	225	7559
08 2 16 005	Bietigheim	13,90	5 677	408	7555
08 2 16 006	Bischweier	4,59	2 721	593	7558
08 2 16 007	Bühl, Stadt	73,21	25 442	348	7580
08 2 16 008	Bühlertal	17,67	8 328	471	7582
08 2 16 009	Durmersheim	26,15	11 200	428	7552
08 2 16 012	Elchesheim-Illingen	10,14	2 991	295	7551

3 Gemeinden in systematischer Ordnung mit Schlüsselnummer, Fläche, Bevölkerung, Bevölkerungsdichte und Postleitzahl am 31.12.1992

Schlüssel- nummer	Land, Reg.-Bezirk, Kreis, Gemeinde	Fläche km 2	Bevölkerung	Ein- wohner je km 2	Post- leitzahl
08 2 16 013	Forbach	131,82	5 973	45	7564
08 2 16 015	Gaggenau, Stadt	65,05	29 463	453	7560
08 2 16 017	Gernsbach, Stadt	82,08	14 728	179	7562
08 2 16 022	Hügelsheim	14,97	2 103	140	7571
08 2 16 023	Iffezheim	19,95	4 552	228	7557
08 2 16 024	Kuppenheim, Stadt	18,08	7 388	409	7554
08 2 16 028	Lichtenau, Stadt	27,63	4 528	164	7585
08 2 16 029	Loffenau	17,07	2 763	162	7563
08 2 16 033	Muggensturm	11,55	5 558	481	7553
08 2 16 039	Ötigheim	10,97	4 052	369	7556
08 2 16 041	Öttersweiler	29,21	6 213	213	7583
08 2 16 043	Rastatt, Stadt	59,02	42 974	728	7550
08 2 16 049	Sinzheim	28,49	9 557	335	7573
08 2 16 052	Steinmauern	12,40	2 446	197	7551
08 2 16 059	Weisenbach	9,07	2 533	279	7566
08 2 16 063	Rheinmünster	42,47	5 983	141	7587
08 2 16	zusammen ...	738,77	210 156	284	X
08 2 21	Stadtkreis				
08 2 21 000	Heidelberg, Stadt	108,83	140 282	1 289	6900
08 2 22	Stadtkreis				
08 2 22 000	Mannheim, Universitätsstadt	144,95	318 446	2 197	6800
08 2 25	Neckar-Odenwald-Kreis				
	Sitz: Mosbach, Stadt				
08 2 25 001	Adelsheim, Stadt	43,84	5 341	122	6962
08 2 25 002	Aglasterhausen	22,85	4 221	185	6955
08 2 25 009	Billigheim	48,97	5 700	116	6959
08 2 25 010	Binau	4,83	1 310	271	6951
08 2 25 014	Buchen (Odenwald), Stadt	138,99	16 809	121	6967
08 2 25 024	Fahrenbach	16,42	2 748	167	6951
08 2 25 032	Hardheim	87,02	7 097	82	6969
08 2 25 033	Haßmersheim	19,16	4 682	244	6954
08 2 25 039	Höpfingen	30,47	2 986	98	6969
08 2 25 042	Hüffenhardt	17,62	2 003	114	6921
08 2 25 052	Limbach	43,62	4 605	106	6958
08 2 25 058	Mosbach, Stadt	62,23	25 115	404	6950
08 2 25 060	Mudau	107,56	5 055	47	6933
08 2 25 064	Neckargerach	15,32	2 401	157	6934
08 2 25 067	Neckarzimmern	8,18	1 680	205	6951
08 2 25 068	Neunkirchen	15,95	1 641	103	6951
08 2 25 074	Obrigheim	24,27	5 403	223	6952
08 2 25 075	Osterburken, Stadt	47,32	5 314	112	6960
08 2 25 082	Rosenberg	40,97	2 127	52	6964
08 2 25 091	Seckach	27,86	4 220	151	6966
08 2 25 109	Wallbüren, Stadt	105,88	11 116	105	6968
08 2 25 113	Zwingenberg	4,70	756	161	6931
08 2 25 114	Ravenstein, Stadt	55,99	2 855	51	6963
08 2 25 115	Schefflenz	36,97	4 298	116	6951
08 2 25 116	Schwarzach	8,37	3 053	365	6951
08 2 25 117	Eltal	46,62	5 389	116	6957
08 2 25 118	Waldbrunn	44,33	4 659	105	6935
08 2 25	zusammen ...	1 126,31	142 584	127	X
08 2 26	Rhein-Neckar-Kreis				
	Sitz: Heidelberg, Stadt				
08 2 26 003	Altlußheim	15,97	5 328	334	6822
08 2 26 006	Bammental	12,16	6 266	515	6919
08 2 26 009	Brühl	10,19	14 019	1 376	6835
08 2 26 010	Dielheim	22,70	7 902	348	6912
08 2 26 012	Dossenheim	14,14	11 214	793	6915
08 2 26 013	Eberbach, Stadt	81,16	15 767	194	6930

3 Gemeinden in systematischer Ordnung mit Schlüsselnummer, Fläche, Bevölkerung, Bevölkerungsdichte und Postleitzahl am 31.12.1992

Schlüssel- nummer	Land, Reg.-Bezirk, Kreis, Gemeinde	Fläche km ²	Bevölkerung	Ein- wohner je km ²	Post- leitzahl
08 2 26 017	Epfenbach	12,97	2 330	180	6921
08 2 26 018	Eppelheim	5,70	13 823	2 425	6904
08 2 26 020	Eschelbronn	8,24	2 356	286	6925
08 2 26 022	Gaiberg	4,15	2 363	569	6901
08 2 26 027	Heddesbach	8,21	503	61	6932
08 2 26 028	Heddesheim	14,72	10 929	742	6805
08 2 26 029	Heiligkreuzsteinach	19,61	2 817	144	6901
08 2 26 031	Hemsbach, Stadt	12,86	12 802	995	6944
08 2 26 032	Hockenheim, Stadt	34,85	17 956	515	6832
08 2 26 036	Ilvesheim	5,89	7 279	1 236	6804
08 2 26 037	Ketsch	16,52	12 577	761	6834
08 2 26 038	Ladenburg, Stadt	18,86	11 930	633	6802
08 2 26 040	Laudenbach	10,29	5 412	526	6947
08 2 26 041	Leimen, Stadt	20,63	22 984	1 114	6906
08 2 26 046	Malsch	6,77	2 939	434	6911
08 2 26 048	Mauer	6,30	3 440	546	6901
08 2 26 049	Meckesheim	16,33	5 298	324	6922
08 2 26 054	Mühlhausen	15,30	6 933	453	6913
08 2 26 055	Neckarbischofsheim, Stadt	26,41	3 874	147	6924
08 2 26 056	Neckargemünd, Stadt	26,15	14 646	560	6903
08 2 26 058	Neidenstein	6,48	1 542	238	6921
08 2 26 059	Neuluthheim	3,39	5 411	1 596	6823
08 2 26 060	Nußloch	13,58	9 996	736	6907
08 2 26 062	Oftersheim	12,77	10 455	819	6836
08 2 26 063	Plankstadt	8,39	9 680	1 154	6831
08 2 26 065	Rauenberg, Stadt	11,12	6 519	586	6914
08 2 26 066	Reichartshausen	10,00	1 734	173	6921
08 2 26 068	Reilingen	16,36	6 739	412	6838
08 2 26 076	Sandhausen	14,55	13 556	932	6902
08 2 26 080	Schönau, Stadt	22,49	4 578	204	6917
08 2 26 081	Schönbrunn	34,48	2 967	86	6936
08 2 26 082	Schriesheim, Stadt	31,67	13 617	430	6905
08 2 26 084	Schwetzingen, Stadt	21,62	20 617	954	6830
08 2 26 085	Sinsheim, Stadt	127,00	31 069	245	6920
08 2 26 086	Spechbach	8,52	1 532	180	6921
08 2 26 091	Waibstadt, Stadt	25,57	5 482	214	6923
08 2 26 095	Walldorf, Stadt	19,91	14 090	708	6909
08 2 26 096	Weinheim, Stadt	58,10	43 063	741	6940
08 2 26 097	Wiesenbach	11,13	2 868	258	6901
08 2 26 098	Wiesloch, Stadt	30,26	24 090	796	6908
08 2 26 099	Wilhelmsfeld	4,75	3 129	659	6916
08 2 26 101	Zuzenhausen	11,64	1 919	165	6921
08 2 26 102	Angelbachtal	17,92	4 147	231	6929
08 2 26 103	Sankt Leon-Rot	25,56	11 367	445	6837
08 2 26 104	Lobbach	14,91	2 289	154	6921
08 2 26 105	Edingen-Neckarhausen	12,04	14 088	1 170	6803
08 2 26 106	Helmstadt-Bargen	27,95	3 721	133	6928
08 2 26 107	Hirschberg an der Bergstraße	12,35	9 803	794	6945
08 2 26	zusammen	1 061,59	503 755	475	X
08 2 31	Stadtkreis				
08 2 31 000	Pforzheim, Stadt	97,84	116 733	1 193	7530
08 2 35	Calw				
	Sitz: Calw, Stadt				
08 2 35 006	Altensteig, Stadt	53,22	10 998	207	7272
08 2 35 007	Althengstett	19,16	6 968	364	7262
08 2 35 008	Bad Liebenzell, Stadt	33,80	8 870	262	7263
08 2 35 018	Dobel	18,43	2 109	114	7544
08 2 35 020	Ebhausen	24,56	4 165	170	7273
08 2 35 022	Egenhausen	10,02	1 751	175	7271
08 2 35 025	Enzklösterle	20,20	1 538	76	7546
08 2 35 029	Gechingen	14,68	3 589	244	7268
08 2 35 032	Haiterbach, Stadt	28,92	5 437	188	7274
08 2 35 033	Bad Herrenalb, Stadt	33,03	7 334	222	7506
08 2 35 035	Höfen an der Enz	9,08	1 713	189	7545
08 2 35 046	Nagold, Stadt	63,09	22 270	353	7270
08 2 35 047	Neulach, Stadt	24,69	4 680	190	7265

3 Gemeinden in systematischer Ordnung mit Schlüsselnummer, Fläche, Bevölkerung, Bevölkerungsdichte und Postleitzahl am 31.12.1992

Schlüssel- nummer	Land, Reg.-Bezirk, Kreis, Gemeinde	Fläche km 2	Bevölkerung	Ein- wohner je km 2	Post- leitzahl-
08 2 35 050	Neuweiler	51,30	2 904	57	7266
08 2 35 055	Oberreichenbach	35,99	2 828	79	7261
08 2 35 057	Ostelsheim	9,23	2 262	245	7261
08 2 35 060	Rohrdorf	3,93	2 015	513	7271
08 2 35 065	Schömburg	37,22	8 922	240	7542
08 2 35 066	Simmersfeld	44,18	2 162	49	7275
08 2 35 067	Simmozheim	9,50	2 530	266	7261
08 2 35 073	Unterreichenbach	6,30	2 338	371	7267
08 2 35 079	Bad Wildbad im Schwarzwald, Stadt	105,26	11 777	112	7547
08 2 35 080	Wildberg, Stadt	56,68	9 775	172	7277
08 2 35 084	Bad Teinach-Zavelstein, Stadt	25,18	2 764	110	7264
08 2 35 085	Calw, Stadt	59,89	23 825	398	7260
08 2 35	zusammen ...	797,54	155 524	195	X
08 2 36	Enzkreis				
	Sitz: Pforzheim, Stadt				
08 2 36 004	Birkenfeld	19,04	9 725	511	7534
08 2 36 011	Eisingen	8,03	4 264	531	7531
08 2 36 013	Engelsbrand	15,19	4 199	276	7543
08 2 36 019	Friolzheim	8,54	3 423	401	7259
08 2 36 025	Heimsheim, Stadt	14,32	4 874	340	7258
08 2 36 028	Illingen	29,36	7 205	245	7132
08 2 36 030	Ispringen	8,21	6 300	767	7536
08 2 36 031	Kieselbronn	8,63	2 365	274	7531
08 2 36 033	Knittlingen, Stadt	26,33	6 982	265	7134
08 2 36 038	Maulbronn, Stadt	25,44	6 288	247	7133
08 2 36 039	Mönsheim	16,78	2 458	146	7256
08 2 36 040	Mühlacker, Stadt	54,30	25 602	471	7130
08 2 36 043	Neuenbürg, Stadt	28,17	7 573	269	7540
08 2 36 044	Neuhausen	29,76	4 865	163	7531
08 2 36 046	Niefen-Öschelbronn	22,02	10 807	491	7532
08 2 36 050	Ötisheim	14,27	4 718	331	7136
08 2 36 061	Sternenfels	17,32	2 680	155	7137
08 2 36 062	Tiefenbronn	14,79	4 947	334	7533
08 2 36 065	Wiernsheim	24,62	5 977	243	7135
08 2 36 067	Wimsheim	8,06	2 319	288	7251
08 2 36 068	Wurmberg	7,36	2 544	346	7131
08 2 36 070	Keltern	29,84	8 552	287	7538
08 2 36 071	Remchingen	24,04	10 936	455	7537
08 2 36 072	Straubenhardt	33,08	9 648	292	7541
08 2 36 073	Neulingen	23,38	5 412	231	7531
08 2 36 074	Kämpfelbach	13,64	5 986	439	7539
08 2 36 075	Ölbronn-Dürrn	15,64	3 221	206	7531
08 2 36 076	Königsbach-Stein	33,72	8 983	266	7535
08 2 36	zusammen ...	573,88	182 853	319	X
08 2 37	Freudenstadt				
	Sitz: Freudenstadt, Stadt				
08 2 37 002	Alpirsbach, Stadt	64,55	6 932	107	7297
08 2 37 004	Baiersbronn	189,69	16 595	87	7292
08 2 37 008	Betzweiler-Wäldle	10,32	1 418	137	7291
08 2 37 019	Dornstetten, Stadt	24,21	6 814	281	7295
08 2 37 024	Empfingen	18,30	2 906	159	7246
08 2 37 027	Eutingen im Gäu	32,79	4 604	140	7241
08 2 37 028	Freudenstadt, Stadt	87,59	23 675	270	7290
08 2 37 030	Glatten	15,51	2 399	155	7296
08 2 37 032	Grömbach	12,18	578	47	7291
08 2 37 040	Horb am Neckar, Stadt	119,79	23 810	199	7240
08 2 37 045	Loßburg	68,94	5 964	87	7298
08 2 37 054	Pfalzgrafenweiler	44,72	6 252	140	7293
08 2 37 061	Schopfloch	17,04	2 336	137	7294
08 2 37 072	Wörnersberg	3,48	207	59	7291
08 2 37 073	Seewald	58,50	2 221	38	7291
08 2 37 074	Waldachtal	29,88	5 536	185	7244
08 2 37 075	Bad Rippoldsau-Schapbach	73,14	2 506	34	7624
08 2 37	zusammen ...	870,63	114 753	132	X
08 2	Reg.-Bez. zusammen ...	6 918,88	2 612 799	378	X

3 Gemeinden in systematischer Ordnung mit Schlüsselnummer, Fläche, Bevölkerung,
Bevölkerungsdichte und Postleitzahl am 31.12.1992

Schlüssel- nummer	Land, Reg.-Bezirk, Kreis, Gemeinde	Fläche km ²	Bevölkerung	Ein- wohner je km ²	Post- leitzahl
08 3	Reg.-Bez. Freiburg				
08 3 11	Stadtkreis				
08 3 11 000	Freiburg im Breisgau, Stadt	153,04	195 789	1 279	7800
08 3 15	Breisgau-Hochschwarzwald				
	Sitz Freiburg im Breisgau, Stadt				
08 3 15 003	Au ..	3,99	1 112	279	7801
08 3 15 004	Auggen ..	14,15	2 103	149	7841
08 3 15 006	Bad Krozingen ..	35,66	13 311	373	7812
08 3 15 007	Badenweiler ..	13,02	3 760	289	7847
08 3 15 008	Ballrechten-Dottingen ..	6,62	1 840	278	7801
08 3 15 013	Bötzingen ..	12,99	4 954	381	7805
08 3 15 014	Bollschweil ..	16,42	2 248	137	7801
08 3 15 015	Breisach am Rhein, Stadt ..	54,59	11 356	208	7814
08 3 15 016	Breitnau ..	39,90	1 843	46	7821
08 3 15 020	Buchenbach ..	38,99	3 057	78	7801
08 3 15 022	Buggingen ..	15,32	3 468	226	7845
08 3 15 028	Ebringen ..	8,18	2 275	278	7801
08 3 15 030	Eichstetten ..	12,30	2 815	229	7837
08 3 15 031	Eisenbach (Hochschwarzwald) ..	28,78	2 369	82	7821
08 3 15 033	Eschbach ..	10,02	1 536	153	7849
08 3 15 037	Feldberg (Schwarzwald) ..	24,97	1 816	73	7828
08 3 15 039	Friedenweiler ..	27,08	1 900	70	7829
08 3 15 041	Glottental ..	30,82	2 770	90	7804
08 3 15 043	Gottenheim ..	8,74	2 369	271	7801
08 3 15 047	Gundelfingen ..	14,28	10 930	765	7803
08 3 15 048	Hartheim ..	26,05	3 689	142	7801
08 3 15 050	Heitersheim, Stadt ..	11,72	5 019	428	7843
08 3 15 051	Heuweiler ..	4,03	963	239	7803
08 3 15 052	Hinterzarten ..	33,37	2 379	71	7824
08 3 15 056	Horben ..	8,75	897	103	7801
08 3 15 059	Ihringen ..	23,01	5 342	232	7817
08 3 15 064	Kirchzarten ..	21,14	9 074	429	7815
08 3 15 068	Lenzkirch ..	57,90	4 951	86	7825
08 3 15 070	Löffingen, Stadt ..	88,02	6 868	78	7827
08 3 15 072	Merdingen ..	14,40	2 486	173	7801
08 3 15 073	Merzhausen ..	2,76	4 549	1 648	7802
08 3 15 074	Müllheim, Stadt ..	57,91	15 536	268	7840
08 3 15 076	Neuenburg am Rhein, Stadt ..	44,12	9 186	208	7844
08 3 15 084	Obernied ..	66,32	2 585	39	7801
08 3 15 089	Pfaffenweiler ..	3,61	2 643	732	7801
08 3 15 094	Sankt Märgen ..	33,32	1 900	57	7811
08 3 15 095	Sankt Peter ..	35,93	2 336	65	7811
08 3 15 098	Schallstadt ..	19,55	5 435	278	7801
08 3 15 102	Schluchsee ..	69,44	2 628	38	7826
08 3 15 107	Sölden ..	3,80	1 004	264	7801
08 3 15 108	Staufen im Breisgau, Stadt ..	23,26	7 099	305	7813
08 3 15 109	Stegen ..	26,32	4 030	153	7801
08 3 15 111	Sulzburg, Stadt ..	22,73	2 564	113	7811
08 3 15 113	Titisee-Neustadt, Stadt ..	89,66	11 998	134	7820
08 3 15 115	Umkirch ..	8,72	5 062	581	7801
08 3 15 125	Wittnau ..	5,04	1 272	252	7801
08 3 15 130	Münstertal/ Schwarzwald ..	67,73	5 018	74	7816
08 3 15 131	Ehrenkirchen ..	37,80	6 003	159	7801
08 3 15 132	March ..	17,78	8 204	461	7806
08 3 15 133	Vogtsburg im Kaiserstuhl, Stadt ..	37,39	5 518	148	7818
08 3 15	zusammen ...	1 378,40	224 070	163	X
08 3 16	Emmendingen				
	Sitz: Emmendingen, Stadt				
08 3 16 002	Bahlingen ..	12,66	3 556	281	7836
08 3 16 003	Biederbach ..	31,36	1 521	49	7807

3 Gemeinden in systematischer Ordnung mit Schlüsselnummer, Fläche, Bevölkerung,
Bevölkerungsdichte und Postleitzahl am 31.12.1992

Schlüssel- nummer	Land, Reg.-Bezirk, Kreis, Gemeinde	Fläche km 2	Bevölkerung	Ein- wohner je km 2	Post- leit- zahl-
08 3 16 009	Denzlingen	16,87	12 021	713	7819
08 3 16 010	Elzach, Stadt	75,28	6 594	88	7807
08 3 16 011	Emmendingen, Stadt	33,79	24 436	723	7830
08 3 16 012	Endingen am Kaiserstuhl, Stadt	26,73	8 083	302	7833
08 3 16 013	Forchheim	10,78	1 056	98	7831
08 3 16 014	Gutach im Breisgau	24,77	3 882	157	7809
08 3 16 017	Herbolzheim, Stadt	35,48	8 535	241	7834
08 3 16 020	Kenzingen, Stadt	36,93	8 001	217	7832
08 3 16 024	Malterdingen	11,14	2 425	218	7831
08 3 16 036	Reute	4,79	2 692	562	7801
08 3 16 037	Riegel	18,34	3 173	173	7839
08 3 16 038	Sasbach	20,78	2 966	143	7831
08 3 16 039	Sexau	16,30	2 915	179	7831
08 3 16 042	Simonswald	74,32	3 069	41	7809
08 3 16 043	Teningen	40,28	11 137	276	7835
08 3 16 045	Vörstetten	7,89	2 335	296	7801
08 3 16 049	Weisweil	19,09	1 689	88	7831
08 3 16 051	Wühl	16,95	3 245	191	7831
08 3 16 053	Rheinhausen	21,99	3 162	144	7831
08 3 16 054	Freiamt	52,92	4 065	77	7838
08 3 16 055	Winden im Elztal	21,96	2 658	121	7809
08 3 16 056	Waldkirch, Stadt	48,48	19 675	406	7808
08 3 16	zusammen ...	679,88	142 891	210	X
08 3 17	Ortenaukreis				
	Sitz: Offenburg, Stadt				
08 3 17 001	Achern, Stadt	65,25	21 895	336	7590
08 3 17 005	Appenweiler	38,03	9 273	244	7604
08 3 17 008	Bad Peterstal-Griesbach	41,24	3 241	79	7605
08 3 17 009	Berghaupten	9,69	2 286	236	7611
08 3 17 011	Biberach	22,40	3 038	136	7616
08 3 17 021	Durbach	26,33	3 835	146	7601
08 3 17 026	Ettenheim, Stadt	48,92	10 345	211	7637
08 3 17 029	Fischerbach	20,30	1 583	78	7612
08 3 17 031	Friesenheim	46,60	11 597	249	7632
08 3 17 034	Gengenbach, Stadt	61,91	11 041	178	7614
08 3 17 039	Gutach (Schwarzwaldbahn)	31,74	2 201	69	7625
08 3 17 040	Haslach im Kinzigtal, Stadt	18,70	6 286	336	7612
08 3 17 041	Hausach, Stadt	36,07	5 565	154	7613
08 3 17 046	Hofstetten	18,15	1 576	87	7612
08 3 17 047	Hohberg	28,96	7 314	253	7609
08 3 17 051	Hornberg, Stadt	54,45	4 892	90	7746
08 3 17 056	Kappelrodeck	17,92	5 788	323	7594
08 3 17 057	Kehl, Stadt	75,06	31 564	421	7640
08 3 17 059	Kippenheim	20,86	5 143	247	7634
08 3 17 065	Lahr/ Schwarzwald, Stadt	69,79	37 329	535	7630
08 3 17 067	Lautenbach	21,55	1 930	90	7606
08 3 17 068	Lauf	15,01	3 920	261	7598
08 3 17 073	Mahlberg, Stadt	16,59	3 940	237	7638
08 3 17 075	Meißenheim	21,33	3 335	156	7631
08 3 17 078	Mühlenbach	31,22	1 581	51	7611
08 3 17 085	Nordrach	37,75	2 057	54	7618
08 3 17 088	Oberharmersbach	40,92	2 497	61	7617
08 3 17 089	Oberkirch, Stadt	69,12	18 258	264	7602
08 3 17 093	Oberwolfach	51,27	2 690	52	7620
08 3 17 096	Offenburg, Stadt	78,39	54 506	695	7600
08 3 17 097	Ohlsbach	11,14	2 576	231	7601
08 3 17 098	Oppenau, Stadt	73,04	5 467	75	7603
08 3 17 100	Ortenberg	5,66	2 955	522	7601
08 3 17 102	Ottenhöfen im Schwarzwald	25,25	3 476	138	7593
08 3 17 110	Renchen, Stadt	32,09	6 625	206	7592
08 3 17 113	Ringsheim	11,31	2 044	181	7636
08 3 17 114	Rust	13,27	2 936	221	7631
08 3 17 116	Sasbach	16,74	5 366	321	7591
08 3 17 118	Sasbachwalden	18,13	2 367	131	7595
08 3 17 121	Schuttertal	50,28	3 386	67	7631
08 3 17 122	Schutterwald	21,06	6 671	317	7601
08 3 17 126	Seebach	19,05	1 499	79	7596
08 3 17 127	Seelbach	29,91	4 844	162	7633
08 3 17 129	Steinach	33,33	3 858	116	7619

3 Gemeinden in systematischer Ordnung mit Schlüsselnummer, Fläche, Bevölkerung,
Bevölkerungsdichte und Postleitzahl am 31.12.1992

Schlüssel- nummer	Land, Reg.-Bezirk, Kreis, Gemeinde	Fläche km 2	Bevölkerung	Ein- wohner je km 2	Post- leitzahl-
08 3 17 141	Willstätt	55,26	8 284	150	7608
08 3 17 145	Wolfach, Stadt	67,99	6 146	90	7620
08 3 17 146	Zell am Harmersbach, Stadt	36,44	7 606	209	7615
08 3 17 150	Schwanau	38,33	6 033	157	7635
08 3 17 151	Neuried	57,85	8 127	140	7607
08 3 17 152	Kappel-Grafenhausen	25,72	4 158	162	7639
08 3 17 153	Rheinau, Stadt	73,43	10 397	142	7597
08 3 17 971	Gemeindefreier Grundbesitz	9,98	-	-	-
08 3 17	zusammen ...	1 860,78	385 327	207	X
08 3 25	Rottweil				
	Sitz: Rottweil, Stadt				
08 3 25 001	Aichhalden	25,74	3 992	155	7234
08 3 25 009	Bösingen	22,45	3 083	137	7215
08 3 25 011	Dietingen	42,26	3 642	86	7216
08 3 25 012	Dornhan, Stadt	44,93	5 795	129	7242
08 3 25 014	Dunningen	48,44	5 157	106	7213
08 3 25 015	Epfendorf	29,71	3 435	116	7239
08 3 25 024	Hardt	10,17	2 462	242	7232
08 3 25 036	Lauterbach	19,95	3 451	173	7233
08 3 25 045	Oberndorf am Neckar, Stadt	55,93	14 686	263	7238
08 3 25 049	Rottweil, Stadt	71,77	24 878	347	7210
08 3 25 050	Schenkenzell	42,14	1 987	47	7623
08 3 25 051	Schiltach, Stadt	34,22	4 072	119	7622
08 3 25 053	Schramberg, Stadt	45,69	19 625	430	7230
08 3 25 057	Sulz am Neckar, Stadt	87,60	11 643	133	7247
08 3 25 058	Tennenbronn	35,01	3 873	111	7741
08 3 25 060	Villingendorf	9,33	2 758	296	7211
08 3 25 061	Vöhringen	24,72	3 574	145	7243
08 3 25 064	Wellendingen	17,47	2 648	152	7217
08 3 25 069	Zimmern ob Rottweil	33,77	5 290	157	7214
08 3 25 070	Fluorn-Winzeln	24,59	3 214	131	7239
08 3 25 071	Eschbronn	11,44	2 064	180	7211
08 3 25 072	Deißlingen	32,16	5 553	173	7212
08 3 25	zusammen ...	769,49	136 882	178	X
08 3 26	Schwarzwald-Baar-Kreis				
	Sitz: Villingen-Schwenningen, Stadt				
08 3 26 003	Bad Dürrenheim, Stadt	62,09	11 446	184	7737
08 3 26 005	Blumberg, Stadt	98,70	10 721	109	7712
08 3 26 006	Bräunlingen, Stadt	62,11	5 855	94	7715
08 3 26 010	Dauchingen	10,04	3 092	308	7735
08 3 26 012	Donaueschingen, Stadt	104,63	20 141	192	7710
08 3 26 017	Furtwangen im Schwarzwald, Stadt	82,57	10 429	126	7743
08 3 26 020	Gütenbach	18,49	1 507	82	7741
08 3 26 027	Hüfingen, Stadt	58,55	6 925	118	7713
08 3 26 031	Königsfeld im Schwarzwald	40,24	5 986	149	7744
08 3 26 037	Mönchweiler	9,60	3 076	320	7733
08 3 26 041	Niedereschach	33,07	5 177	157	7732
08 3 26 052	Sankt Georgen im Schwarzwald, Stadt	59,85	14 572	243	7742
08 3 26 054	Schönwald im Schwarzwald	27,81	2 751	99	7741
08 3 26 055	Schonach im Schwarzwald	36,71	4 471	122	7745
08 3 26 060	Triberg im Schwarzwald, Stadt	33,32	5 995	180	7740
08 3 26 061	Tuningen	15,59	2 540	163	7201
08 3 26 065	Unterkirnach	13,17	3 074	233	7731
08 3 26 068	Vöhrenbach, Stadt	70,47	4 341	62	7741
08 3 26 074	Villingen-Schwenningen, Stadt	165,47	80 949	489	7730
08 3 26 075	Brigachtal	22,80	5 061	222	7734
08 3 26	zusammen ...	1 025,28	208 109	203	X
08 3 27	Tuttlingen				
	Sitz: Tuttlingen, Stadt				
08 3 27 002	Aldingen	22,17	6 315	285	7209
08 3 27 004	Bärenthal	12,69	476	38	7201

3 Gemeinden in systematischer Ordnung mit Schlüsselnummer, Fläche, Bevölkerung, Bevölkerungsdichte und Postleitzahl am 31.12.1992

Schlüssel- nummer	Land, Reg.-Bezirk, Kreis, Gemeinde	Fläche km 2	Bevölkerung	Ein- wohner je km 2	Post- leit- zahl-
08 3 27 005	Balgheim	7,61	897	118	7201
08 3 27 006	Böttlingen	16,31	1 304	80	7205
08 3 27 007	Bubsheim	8,29	860	104	7201
08 3 27 008	Buchheim	18,30	614	34	7791
08 3 27 009	Deilingen	10,92	1 484	136	7209
08 3 27 010	Denkingen	15,02	2 177	145	7209
08 3 27 011	Dürbheim	14,82	1 363	92	7201
08 3 27 012	Durchhausen	8,99	820	91	7201
08 3 27 013	Egesheim	7,66	597	78	7201
08 3 27 016	Fridingen an der Donau, Stadt	22,47	3 237	144	7203
08 3 27 017	Frittlingen	8,79	1 931	220	7211
08 3 27 018	Geisingen, Stadt	73,74	5 676	77	7716
08 3 27 019	Gosheim	9,32	3 676	394	7209
08 3 27 020	Gunningen	5,44	615	113	7201
08 3 27 023	Hausen ob Verena	5,88	674	115	7201
08 3 27 025	Immendingen	74,03	5 579	75	7717
08 3 27 027	Irndorf	14,55	761	52	7201
08 3 27 029	Königsheim	4,36	517	119	7201
08 3 27 030	Kolbingen	16,49	1 150	70	7201
08 3 27 033	Mahlstetten	12,20	712	58	7201
08 3 27 036	Mühlheim an der Donau, Stadt	21,73	3 455	159	7202
08 3 27 038	Neuhausen ob Eck	46,24	3 336	72	7201
08 3 27 040	Reichenbach am Heuberg	6,10	492	81	7209
08 3 27 041	Renquishausen	7,71	685	89	7201
08 3 27 046	Spaichingen, Stadt	18,50	11 337	613	7208
08 3 27 048	Talheim	13,10	1 089	83	7201
08 3 27 049	Trossingen, Stadt	24,20	13 383	553	7218
08 3 27 050	Tuttlingen, Stadt	90,50	34 674	383	7200
08 3 27 051	Wehingen	14,59	3 525	242	7209
08 3 27 054	Wurmlingen	15,43	3 536	229	7204
08 3 27 055	Seitingen-Oberflacht	19,65	2 196	112	7201
08 3 27 056	Rietheim-Weilheim	11,98	2 481	207	7207
08 3 27 057	Emmingen-Liptingen	54,57	3 755	69	7206
08 3 27	zusammen ...	734,35	125 379	171	X
08 3 35	Konstanz				
	Sitz: Konstanz, Universitätsstadt				
08 3 35 001	Aach, Stadt	10,69	1 697	159	7701
08 3 35 002	Allensbach	26,53	6 617	249	7753
08 3 35 015	Büdingen am Hochrhein	7,62	1 485	195	7701
08 3 35 021	Eigeltingen	59,30	3 087	52	7706
08 3 35 022	Engen, Stadt	70,53	9 218	131	7707
08 3 35 025	Galenhofen	12,55	3 164	252	7766
08 3 35 026	Gailingen am Hochrhein	13,17	2 692	204	7704
08 3 35 028	Gottmadingen	23,59	9 421	399	7702
08 3 35 035	Hilzingen	53,02	6 940	131	7709
08 3 35 043	Konstanz, Universitätsstadt	54,08	75 991	1 405	7750
08 3 35 055	Moos	14,38	2 844	198	7761
08 3 35 057	Mühlingen	32,68	1 884	58	7769
08 3 35 061	Öhningen	28,20	3 686	131	7763
08 3 35 063	Radolfzell am Bodensee, Stadt	58,57	27 550	470	7760
08 3 35 066	Reichenau	12,73	4 639	364	7752
08 3 35 075	Singen (Hohentwiel), Stadt	61,77	44 601	722	7700
08 3 35 077	Steißlingen	24,53	3 771	154	7705
08 3 35 079	Stockach, Stadt	69,74	15 173	218	7768
08 3 35 080	Tengen, Stadt	61,98	4 547	73	7708
08 3 35 081	Volkertshausen	5,15	2 223	432	7701
08 3 35 096	Hohenfels	30,50	1 793	59	7769
08 3 35 097	Mühlhausen-Ehingen	17,82	3 411	191	7701
08 3 35 098	Bodman-Ludwigshafen	28,04	3 923	140	7762
08 3 35 099	Orsingen-Nenzingen	22,24	2 398	108	7769
08 3 35 100	Rielasingen-Worblingen	18,57	10 942	589	7703
08 3 35	zusammen ...	817,98	253 697	310	X

3 Gemeinden in systematischer Ordnung mit Schlüsselnummer, Fläche, Bevölkerung,
Bevölkerungsdichte und Postleitzahl am 31.12.1992

Schlüssel- nummer	Land, Reg.-Bezirk, Kreis, Gemeinde	Fläche km ²	Bevölkerung	Ein- wohner je km ²	Post- leitzahl-
08 3 36	Lörrach				
	Sitz Lörrach, Stadt				
08 3 36 004	Aitern	9,21	543	59	7869
08 3 36 006	Bad Bellingen	16,93	3 404	201	7848
08 3 36 008	Binzen	5,86	2 493	425	7852
08 3 36 010	Bölln	5,67	99	17	7869
08 3 36 012	Bürchau	6,12	222	36	7861
08 3 36 014	Efringen-Kirchen	43,74	7 455	170	7859
08 3 36 019	Eimeldingen	3,51	1 715	489	7855
08 3 36 020	Elbenschwand	6,77	182	27	7861
08 3 36 024	Fischingen	1,89	589	312	7851
08 3 36 025	Frönd	16,20	462	29	7869
08 3 36 034	Hasel	11,67	1 041	89	7861
08 3 36 036	Hausen im Wiesental	5,14	2 290	446	7862
08 3 36 043	Inzlingen	9,48	2 561	270	7854
08 3 36 045	Kandern, Stadt	62,27	7 526	121	7842
08 3 36 050	Lörrach, Stadt	39,42	43 976	1 116	7850
08 3 36 057	Maulburg	9,73	3 799	390	7864
08 3 36 060	Neuenweg	12,65	340	27	7861
08 3 36 067	Raich	9,36	256	27	7861
08 3 36 069	Rheinfelden (Baden), Stadt	62,84	30 144	480	7888
08 3 36 073	Rümmingen	4,46	1 360	305	7856
08 3 36 074	Sallneck	4,60	327	71	7861
08 3 36 075	Schallbach	3,95	635	161	7851
08 3 36 078	Schliengen	37,46	4 354	116	7846
08 3 36 079	Schönau im Schwarzwald, Stadt	14,70	2 556	174	7869
08 3 36 080	Schönenberg	7,43	337	45	7869
08 3 36 081	Schopfheim, Stadt	68,01	17 569	258	7860
08 3 36 082	Schwörstadt	20,08	2 480	124	7881
08 3 36 084	Steinen	46,86	9 654	206	7853
08 3 36 086	Tegnau	10,14	379	37	7861
08 3 36 087	Todtnau, Stadt	69,60	5 207	75	7868
08 3 36 089	Tunau	4,05	184	45	7869
08 3 36 090	Utzenfeld	7,40	646	87	7861
08 3 36 091	Weil am Rhein, Stadt	19,47	27 350	1 405	7858
08 3 36 094	Wembach	1,80	267	148	7869
08 3 36 096	Wieden	12,25	570	47	7861
08 3 36 097	Wies	21,80	774	36	7861
08 3 36 098	Wieslet	6,40	496	78	7861
08 3 36 100	Wittlingen	4,50	712	158	7851
08 3 36 103	Zell im Wiesental, Stadt	36,13	6 711	186	7863
08 3 36 104	Malsburg-Marzell	24,92	1 660	67	7841
08 3 36 105	Grenzach-Wyhlen	17,32	13 474	778	7889
08 3 36 106	Häg-Ehrsberg	25,04	979	39	7861
08 3 36	zusammen	806,83	207 778	258	X
08 3 37	Waldshut				
	Sitz: Waldshut-Tiengen, Stadt				
08 3 37 002	Albbruck	39,68	7 093	179	7892
08 3 37 013	Bernau	38,04	1 972	52	7821
08 3 37 022	Bonndorf im Schwarzwald, Stadt	76,03	6 093	80	7823
08 3 37 027	Dachsberg (Südschwarzwald)	35,60	1 326	37	7821
08 3 37 030	Dettighofen	14,39	1 031	72	7891
08 3 37 032	Dogern	7,45	2 315	311	7891
08 3 37 038	Görwihl	50,43	4 598	91	7883
08 3 37 039	Grafenhausen	48,55	2 221	46	7821
08 3 37 045	Häusern	8,88	1 262	142	7822
08 3 37 049	Herrischried	37,50	2 331	62	7881
08 3 37 051	Höchenschwand	29,55	2 294	78	7821
08 3 37 053	Honentengen am Hochrhein	27,56	3 164	115	7891
08 3 37 059	Ibach	21,39	387	18	7822
08 3 37 060	Jestetten	20,63	4 920	238	7893
08 3 37 062	Klettgau	45,87	7 081	154	7895
08 3 37 065	Lauchringen	12,76	6 895	540	7898
08 3 37 066	Laufenburg (Baden), Stadt	23,58	8 110	344	7887
08 3 37 070	Lottstetten	13,39	2 221	166	7891
08 3 37 076	Murg	20,90	6 787	325	7886

3 Gemeinden in systematischer Ordnung mit Schlüsselnummer, Fläche, Bevölkerung, Bevölkerungsdichte und Postleitzahl am 31.12.1992

Schlüssel- nummer	Land, Reg.-Bezirk, Kreis, Gemeinde	Fläche km 2	Bevölkerung	Ein- wohner je km 2	Post- leitzahl-
08 3 37 090	Rickenbach	34,65	3 920	113	7884
08 3 37 096	Bad Säckingen, Stadt	25,33	15 761	622	7880
08 3 37 097	Sankt Blasien, Stadt	54,36	4 663	86	7822
08 3 37 106	Stühlingen, Stadt	93,20	5 358	57	7894
08 3 37 108	Todtmoos	28,09	2 264	81	7865
08 3 37 116	Wehr, Stadt	35,66	13 063	366	7867
08 3 37 118	Weilheim	35,64	2 783	78	7891
08 3 37 123	Wutöschingen	26,47	6 285	237	7896
08 3 37 124	Eggingen	13,95	1 568	112	7891
08 3 37 125	Küssaberg	26,16	5 117	196	7897
08 3 37 126	Waldshut-Tiengen, Stadt	77,98	22 189	285	7890
08 3 37 127	Wutach	30,44	1 182	39	7821
08 3 37 128	Ühlingen-Birkendorf	77,06	4 863	63	7899
08 3 37	zusammen ...	1 131,17	161 117	142	X
08 3	Reg.-Bez. zusammen ...	9 357,20	2 041 039	218	X
08 4	Reg.-Bez. Tübingen				
08 4 15	Reutlingen				
	Sitz: Reutlingen, Stadt				
08 4 15 014	Dettingen an der Erms	15,82	9 148	578	7433
08 4 15 019	Eningen unter Achalm	23,16	9 982	431	7412
08 4 15 027	Gomadingen	45,85	2 105	46	7423
08 4 15 028	Grabenstetten	14,54	1 464	101	7431
08 4 15 029	Grafenberg	3,51	2 453	699	7441
08 4 15 034	Hayingen, Stadt	63,34	2 161	34	7427
08 4 15 039	Hüben	6,40	2 868	448	7435
08 4 15 048	Mehrstetten	17,10	1 334	78	7421
08 4 15 050	Metzingen, Stadt	34,61	21 511	622	7430
08 4 15 053	Münsingen, Stadt	116,02	12 697	109	7420
08 4 15 058	Pfronstetten	54,09	1 586	29	7426
08 4 15 059	Pfullingen, Stadt	30,14	17 281	573	7417
08 4 15 060	Pliezhausen	17,30	8 143	471	7401
08 4 15 061	Reutlingen, Stadt	87,04	106 638	1 225	7410
08 4 15 062	Riederich	4,62	4 376	947	7434
08 4 15 073	Trochtelfingen, Stadt	79,21	6 058	76	7416
08 4 15 078	Bad Urach, Stadt	55,47	12 672	228	7432
08 4 15 080	Wannweil	5,34	5 117	958	7415
08 4 15 085	Zwiefalten	45,43	2 394	53	7942
08 4 15 086	Gutsbezirk Münsingen, gemfr. Gebiet	67,03	181	3	7420
08 4 15 087	Walddorfhäslach	14,44	4 241	294	7401
08 4 15 088	Römerstein	46,11	3 618	78	7436
08 4 15 089	Engstingen	31,51	4 445	141	7418
08 4 15 090	Hohenstein	61,68	3 390	55	7425
08 4 15 091	Sonnenbühl	61,26	6 599	108	7419
08 4 15 092	Lichtenstein	34,24	9 710	284	7414
08 4 15 093	St. Johann	58,96	4 867	83	7411
08 4 15	zusammen ...	1 094,22	267 039	244	X
08 4 16	Tübingen				
	Sitz: Tübingen, Universitätsstadt				
08 4 16 006	Bodelshausen	13,82	5 418	392	7454
08 4 16 009	Dettenhausen	11,02	5 148	467	7405
08 4 16 011	Dußlingen	13,06	4 507	345	7409
08 4 16 015	Gomaringen	17,30	7 425	429	7413
08 4 16 018	Hirrlingen	12,81	2 412	188	7401
08 4 16 022	Kirchentellinsfurt	11,00	5 255	478	7402
08 4 16 023	Kusterdingen	24,24	7 457	308	7408
08 4 16 025	Mössingen, Stadt	50,06	17 833	356	7406
08 4 16 026	Nehren	8,58	3 547	413	7401
08 4 16 031	Ofterdingen	15,15	4 043	267	7404
08 4 16 036	Rottenburg am Neckar, Stadt	142,27	37 831	266	7407
08 4 16 041	Tübingen, Universitätsstadt	108,12	83 175	769	7400
08 4 16 048	Ammerbuch	48,06	10 544	219	7403

3 Gemeinden in systematischer Ordnung mit Schlüsselnummer, Fläche, Bevölkerung, Bevölkerungsdichte und Postleitzahl am 31.12.1992

Schlüssel- nummer	Land, Reg.-Bezirk, Kreis, Gemeinde	Fläche km ²	Bevölkerung	Ein- wohner je km ²	Post- leitzahl-
08 4 16 049	Neustetten	15,87	2 890	182	7401
08 4 16 050	Starzach	27,82	3 808	137	7245
08 4 16	zusammen	519,18	201 293	388	x
08 4 17	Zollernalbkreis				
	Sitz: Balingen, Stadt				
08 4 17 002	Balingen, Stadt	90,34	32 895	364	7460
08 4 17 008	Bisingen	32,84	8 466	258	7457
08 4 17 010	Bitz	8,82	3 684	418	7474
08 4 17 013	Burladingen, Stadt	123,32	12 932	105	7453
08 4 17 014	Dautmergen	4,54	382	84	7461
08 4 17 015	Dormentingen	6,55	959	146	7461
08 4 17 016	Dotternhausen	10,01	1 696	169	7466
08 4 17 022	Geislingen, Stadt	31,95	5 591	175	7465
08 4 17 023	Grosselfingen	16,15	1 820	113	7451
08 4 17 025	Haigerloch, Stadt	76,45	10 581	138	7452
08 4 17 029	Hausen am Tann	8,49	477	56	7461
08 4 17 031	Hechingen, Stadt	66,44	18 008	271	7450
08 4 17 036	Jungingen	9,33	1 435	154	7455
08 4 17 044	Meßstetten, Stadt	76,82	10 457	136	7475
08 4 17 045	Nusplingen	20,75	1 958	94	7461
08 4 17 047	Obernheim	15,01	1 451	97	7461
08 4 17 051	Rangendingen	21,68	4 938	228	7456
08 4 17 052	Ratshausen	5,77	716	124	7461
08 4 17 054	Rosenfeld, Stadt	51,11	5 761	113	7463
08 4 17 057	Schömburg, Stadt	23,27	4 166	179	7464
08 4 17 063	Straßberg	24,90	2 676	107	7473
08 4 17 071	Weilen unter den Rinnen	3,08	553	180	7461
08 4 17 075	Winterlingen	50,64	6 760	133	7472
08 4 17 078	Zimmern unter der Burg	5,05	436	86	7461
08 4 17 079	Albstadt, Stadt	134,41	49 877	371	7470
08 4 17	zusammen	917,72	188 675	206	x
08 4 21	Stadtkreis				
08 4 21 000	Ulm, Universitätsstadt	118,68	114 066	961	7900
08 4 25	Alb-Donau-Kreis				
	Sitz: Ulm, Universitätsstadt				
08 4 25 002	Allmendingen	45,90	4 484	98	7936
08 4 25 004	Altheim	7,80	547	70	7931
08 4 25 005	Altheim (Alb)	25,78	1 632	63	7901
08 4 25 008	Amstetten	49,80	3 804	76	7341
08 4 25 011	Asselfingen	12,85	873	68	7901
08 4 25 013	Ballendorf	14,21	637	45	7901
08 4 25 014	Beimerstetten	14,33	2 129	149	7901
08 4 25 017	Berghülen	26,13	1 857	71	7901
08 4 25 019	Bernstadt	13,95	1 645	118	7901
08 4 25 020	Blaubeuren, Stadt	79,16	11 708	148	7902
08 4 25 022	Börslingen	6,29	157	25	7901
08 4 25 024	Breitingen	2,89	226	78	7901
08 4 25 028	Dietenheim, Stadt	18,76	6 075	324	7905
08 4 25 031	Dornstadt	59,24	8 833	149	7909
08 4 25 033	Ehingen (Donau), Stadt	178,36	24 474	137	7930
08 4 25 035	Emeringen	7,54	148	20	7940
08 4 25 036	Emerkingen	7,40	728	98	7931
08 4 25 039	Erbach	63,29	11 669	184	7904
08 4 25 050	Griesingen	8,16	812	100	7931
08 4 25 052	Grundsheim	3,70	183	49	7931
08 4 25 055	Hausen am Bussen	3,52	232	66	7932
08 4 25 062	Holz Kirch	8,14	236	29	7901
08 4 25 064	Hüttisheim	10,36	1 307	126	7901
08 4 25 066	Illernrieden	18,17	3 148	173	7901
08 4 25 071	Laichingen, Stadt	69,85	9 614	138	7903
08 4 25 072	Langenau, Stadt	74,99	12 340	165	7907
08 4 25 073	Lauterach	13,77	665	48	7930

3 Gemeinden in systematischer Ordnung mit Schlüsselnummer, Fläche, Bevölkerung, Bevölkerungsdichte und Postleitzahl am 31.12.1992

Schlüssel- nummer	Land, Reg.-Bezirk, Kreis, Gemeinde	Fläche km 2	Bevölkerung	Ein- wohner je km 2	Post- leit- zahl-
08 4 25 075	Lonsee	43,32	4 124	95	7901
08 4 25 079	Merklingen	21,31	1 672	78	7901
08 4 25 081	Munderkingen, Stadt	13,08	5 150	394	7932
08 4 25 083	Neenstetten	8,30	758	91	7901
08 4 25 084	Nellingen	35,82	1 676	47	7901
08 4 25 085	Nerenstetten	6,09	323	53	7907
08 4 25 088	Oberdischingen	8,84	1 797	203	7938
08 4 25 090	Obermarchtal	26,57	1 195	45	7937
08 4 25 091	Oberstadien	15,79	1 347	85	7931
08 4 25 092	Öllingen	8,09	448	55	7907
08 4 25 093	Öpfingen	8,88	1 966	221	7939
08 4 25 097	Rammingen	14,03	1 220	87	7901
08 4 25 098	Rechtenstein	3,77	307	81	7937
08 4 25 104	Rottenacker	10,29	1 992	194	7935
08 4 25 108	Schelklingen, Stadt	75,24	6 839	91	7933
08 4 25 110	Schnürpflingen	10,71	1 292	121	7901
08 4 25 112	Setzingen	8,42	628	75	7907
08 4 25 123	Untermarchtal	5,61	930	166	7934
08 4 25 124	Unterstadion	8,84	618	70	7931
08 4 25 125	Unterwachingen	2,60	153	59	7932
08 4 25 130	Weidenstetten	17,21	1 113	65	7901
08 4 25 134	Westerheim	22,93	2 612	114	7437
08 4 25 135	Westerstetten	13,09	1 942	148	7901
08 4 25 137	Illerkirchberg	11,45	4 136	361	7901
08 4 25 138	Staig	17,74	2 916	164	7901
08 4 25 139	Heroldstatt	21,81	2 141	98	7424
08 4 25 140	Balzheim	17,58	1 733	99	7959
08 4 25 141	Blaustein	55,56	13 995	252	7906
08 4 25	zusammen ...	1 357,31	175 186	129	X
08 4 26	Biberach				
	Sitz: Biberach an der Riß, Stadt				
08 4 26 001	Achstetten	23,39	3 357	144	7959
08 4 26 005	Alleshausen	11,31	453	40	7952
08 4 26 006	Allmannsweiler	4,10	280	68	7968
08 4 26 008	Altheim	23,74	2 123	89	7940
08 4 26 011	Attenweiler	27,21	1 574	58	7951
08 4 26 013	Bad Buchau, Stadt	23,77	4 009	169	7952
08 4 26 014	Bad Schussenried, Stadt	55,01	8 005	146	7953
08 4 26 019	Berkheim	24,98	2 387	96	7951
08 4 26 020	Betzenweiler	9,70	638	66	7952
08 4 26 021	Biberach an der Riß, Stadt	72,15	30 445	422	7950
08 4 26 028	Burgrieden	21,87	2 731	125	7959
08 4 26 031	Dettingen an der Iller	11,14	1 701	153	7951
08 4 26 035	Dürmentingen	24,08	2 349	98	7948
08 4 26 036	Dürnau	7,26	388	53	7952
08 4 26 038	Eberhardzell	59,72	3 564	60	7951
08 4 26 043	Erlenmoos	24,26	1 426	59	7955
08 4 26 044	Erolzheim	26,31	2 694	102	7951
08 4 26 045	Ertlingen	37,75	4 816	128	7943
08 4 26 058	Hochdorf	23,76	1 940	82	7951
08 4 26 062	Ingoldingen	44,24	2 617	59	7951
08 4 26 064	Kanzach	11,20	500	45	7952
08 4 26 065	Kirchberg an der Iller	18,64	1 743	94	7959
08 4 26 066	Kirchdorf an der Iller	22,86	2 843	124	7951
08 4 26 067	Langenenslingen	88,42	3 304	37	7945
08 4 26 070	Laupheim, Stadt	61,79	17 358	281	7958
08 4 26 071	Maselheim	47,04	4 327	92	7951
08 4 26 073	Mietingen	26,33	3 506	133	7959
08 4 26 074	Mittelbiberach	23,68	3 167	134	7951
08 4 26 078	Moosburg	1,86	186	100	7952
08 4 26 087	Ochsenhausen, Stadt	59,96	7 548	126	7955
08 4 26 090	Oggelshausen	13,11	872	67	7952
08 4 26 097	Riedlingen, Stadt	64,98	9 113	140	7940
08 4 26 100	Rot an der Rot	63,46	4 223	67	7956
08 4 26 108	Schwendl	49,24	5 811	118	7959
08 4 26 109	Seekirch	5,77	200	35	7952
08 4 26 113	Steinhausen an der Rottum	29,88	1 724	58	7955
08 4 26 117	Tannheim	27,68	2 026	73	7951
08 4 26 118	Tiefenbach	6,95	476	68	7952

3 Gemeinden in systematischer Ordnung mit Schlüsselnummer, Fläche, Bevölkerung,
Bevölkerungsdichte und Postleitzahl am 31.12.1992

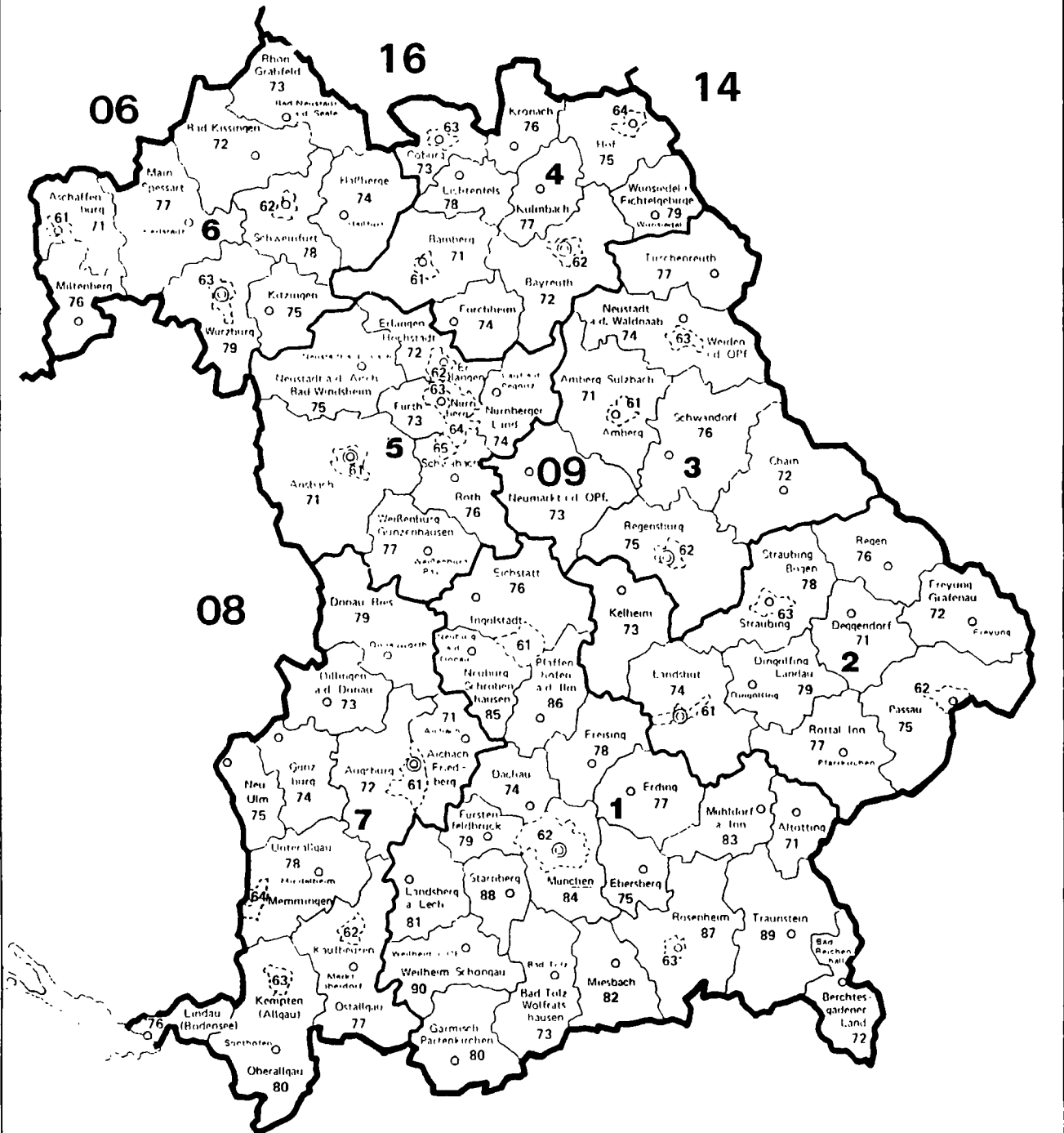
Schlüssel- nummer	Land, Reg -Bezirk, Kreis, Gemeinde	Fläche km 2	Bevölkerung	Ein- wohner je km 2	Post- leit- zahl-
08 4 26 120	Ummendorf	20,66	3 779	183	7951
08 4 26 121	Unlingen	26,89	2 235	83	7941
08 4 26 124	Uttenweiler	49,77	3 253	65	7946
08 4 26 125	Wain	20,14	1 453	72	7959
08 4 26 128	Warthausen	25,75	4 258	165	7951
08 4 26 134	Schemmerhofen	50,18	6 711	134	7957
08 4 26 135	Guttenzell-Hürbel	37,86	1 554	41	7959
08 4 26	zusammen	1 409,85	169 667	120	x
08 4 35	Bodenseekreis				
	Sitz: Friedrichshafen, Stadt				
08 4 35 005	Bermatingen	15,45	3 459	224	7775
08 4 35 010	Daisendorf	2,44	1 241	509	7758
08 4 35 013	Eriskirch	14,58	4 223	290	7991
08 4 35 015	Frickingen	26,49	2 384	90	7771
08 4 35 016	Friedrichshafen, Stadt	69,86	55 468	794	7990
08 4 35 018	Hagnau am Bodensee	2,93	1 471	502	7759
08 4 35 020	Heiligenberg	40,77	2 711	66	7799
08 4 35 024	Immenstaad am Bodensee	9,24	5 735	621	7997
08 4 35 029	Kressbronn am Bodensee	20,42	7 327	359	7993
08 4 35 030	Langenargen	15,26	6 747	442	7994
08 4 35 034	Markdorf, Stadt	40,92	11 360	278	7778
08 4 35 035	Meckenbeuren	31,90	11 837	371	7996
08 4 35 036	Meersburg, Stadt	12,03	5 484	456	7758
08 4 35 042	Neukirch	26,58	2 255	85	7995
08 4 35 045	Oberteuringen	20,07	3 788	189	7991
08 4 35 047	Owingen	36,73	3 684	100	7776
08 4 35 052	Salem	62,71	9 788	156	7777
08 4 35 053	Sipplingen	4,28	2 136	499	7767
08 4 35 054	Stetten	4,30	1 025	238	7758
08 4 35 057	Tettmang, Stadt	71,22	16 677	234	7992
08 4 35 059	Überlingen, Stadt	58,64	20 635	352	7770
08 4 35 066	Uhlidingen-Mühlhofen	15,66	6 732	430	7772
08 4 35 067	Deggenhausertal	62,18	3 653	59	7774
08 4 35	zusammen	664,66	189 820	286	x
08 4 36	Ravensburg				
	Sitz: Ravensburg, Stadt				
08 4 36 001	Achberg	12,92	1 169	90	8991
08 4 36 003	Aichstetten	33,76	2 350	70	7974
08 4 36 004	Aitrach	30,20	2 565	85	7971
08 4 36 005	Altshausen	20,49	4 411	215	7963
08 4 36 006	Amtzell	30,55	3 060	100	7989
08 4 36 008	Aulendorf, Stadt	52,36	8 303	159	7960
08 4 36 009	Bad Waldsee, Stadt	108,48	17 245	159	7967
08 4 36 010	Bad Wurzach, Stadt	182,26	13 370	73	7954
08 4 36 011	Baienfurt	16,02	6 655	415	7982
08 4 36 012	Baindt	23,07	4 510	195	7982
08 4 36 013	Berg	28,41	3 824	135	7981
08 4 36 014	Bergatreute	23,16	2 834	122	7961
08 4 36 018	Bodnegg	24,57	2 870	117	7981
08 4 36 019	Boms	9,55	456	48	7963
08 4 36 024	Ebenweiler	10,13	863	85	7961
08 4 36 027	Eichstegen	14,24	436	31	7963
08 4 36 032	Fleischwangen	5,80	451	78	7961
08 4 36 039	Grünkraut	17,15	2 845	166	7981
08 4 36 040	Guggenhausen	8,25	204	25	7961
08 4 36 047	Hoßkirch	15,81	629	40	7961
08 4 36 049	Isny im Allgäu, Stadt	85,35	14 572	171	7972
08 4 36 052	Kißlegg	92,40	8 170	88	7964
08 4 36 053	Königseggwald	6,86	561	82	7961
08 4 36 055	Leutkirch im Allgäu, Stadt	174,96	21 438	123	7970
08 4 36 064	Ravensburg, Stadt	92,03	46 822	509	7980
08 4 36 067	Riedhausen	8,42	448	53	7961
08 4 36 069	Schlier	32,58	3 370	103	7981
08 4 36 077	Unterwaldhausen	4,11	244	59	7961
08 4 36 078	Vogt	22,31	4 263	191	7981

3 Gemeinden in systematischer Ordnung mit Schlüsselnummer, Fläche, Bevölkerung,
Bevölkerungsdichte und Postleitzahl am 31.12.1992

Schlüssel- nummer	Land, Reg.-Bezirk, Kreis, Gemeinde	Fläche km 2	Bevölkerung	Ein- wohner je km 2	Post- leit- zahl
08 4 36 079	Waldburg	22,70	2 265	100	7981
08 4 36 081	Wangen im Allgäu, Stadt	101,28	25 617	253	7988
08 4 36 082	Weingarten, Stadt	12,16	23 541	1 936	7987
08 4 36 083	Wilhelmsdorf	38,10	4 452	117	7983
08 4 36 085	Wolfegg	39,49	3 144	80	7962
08 4 36 087	Wolpertswende	26,36	3 805	144	7984
08 4 36 093	Ebersbach-Musbach	26,84	1 425	53	7961
08 4 36 094	Argenbühl	76,37	5 599	73	7989
08 4 36 095	Horgenzell	56,15	4 053	72	7981
08 4 36 096	Fronreute	46,07	3 777	82	7981
08 4 36	zusammen ...	1 631,72	256 616	157	X
08 4 37	Sigmaringen				
	Sitz: Sigmaringen, Stadt				
08 4 37 005	Beuron	35,11	906	26	7792
08 4 37 008	Bingen	37,01	2 954	80	7481
08 4 37 031	Gammertingen, Stadt	52,96	6 706	127	7487
08 4 37 044	Herbertingen	38,64	4 486	116	7944
08 4 37 047	Hettingen, Stadt	46,06	2 099	46	7481
08 4 37 053	Hohentengen	36,60	4 207	115	7969
08 4 37 056	Illmensee	24,92	1 747	70	7797
08 4 37 059	Inzigkofen	28,76	2 501	87	7483
08 4 37 065	Krauchenwies	44,66	4 683	105	7482
08 4 37 072	Leibertingen	47,20	2 130	45	7795
08 4 37 076	Mengen, Stadt	49,78	9 602	193	7947
08 4 37 078	Meßkirch, Stadt	76,22	8 098	106	7790
08 4 37 082	Neufra	28,39	1 911	67	7458
08 4 37 086	Ostrach	108,94	5 918	54	7965
08 4 37 088	Pfullendorf, Stadt	90,56	11 770	130	7798
08 4 37 100	Saulgau, Stadt	97,34	16 161	166	7968
08 4 37 101	Scheer, Stadt	18,72	2 569	137	7486
08 4 37 102	Schwenningen	19,33	1 685	87	7476
08 4 37 104	Sigmaringen, Stadt	92,84	15 936	172	7480
08 4 37 105	Sigmaringendorf	12,48	3 638	292	7485
08 4 37 107	Stetten am kalten Markt	56,47	5 436	96	7488
08 4 37 114	Veringenstadt, Stadt	31,25	2 287	73	7484
08 4 37 118	Wald	43,87	2 674	61	7794
08 4 37 123	Sauldorf	49,73	2 248	45	7793
08 4 37 124	Herdwangen-Schönach	36,52	2 710	74	7796
08 4 37	zusammen ...	1 204,36	125 062	104	X
08 4	Reg.-Bez. zusammen ...	8 917,70	1 687 424	189	X
08	Land insgesamt ...	35 751,39	10 148 708	284	X

09 BAYERN

Verwaltungsgrenzen nach dem Stand vom 31.12. 1992



Schlüsselnummern und Namen
der Regierungsbezirke
(in der Karte jeweils nur die Schlüsselnummer)

- 1 Oberbayern
- 2 Niederbayern
- 3 Oberpfalz
- 4 Oberfranken
- 5 Mittelfranken
- 6 Unterfranken
- 7 Schwaben

	Schlüsselnummern	Grenzen	Verwaltungssitze ¹⁾
Land	09	—	München
Regierungsbezirk	1	—	○
Landkreis	71	—	○
Kreisfreie Stadt	61	- - -	

¹⁾ Verwaltungssitze der Kreise sind nur benannt, wenn sie nicht mit dem Namen des Kreises übereinstimmen

1. Gegenüber 1987 systematisch überhöht mit Schlüsselnummer, Fläche, Bevölkerung und Bevölkerungsdichte und Postleitzahl am 31.12.1992

Schlüsselnummer	Land, Reg.-Bezirk, Kreis, Gemeinde	Fläche km ²	Bevölkerung	Bev. wähler je km ²	Post- leitzahl
09	Bayern				
09 1	Reg.-Bez. Oberbayern				
09 1 61 000	Ingo!stadt, Stadt	133,37	108 448	813	80600
09 1 62 000	München, Landeshauptstadt	310,47	1 256 638	4 048	80000
09 1 63 000	Rosenheim, Stadt	37,09	57 862	1 560	82000
09 1 71	Altötting				
	Sitz: Altötting, Stadt				
09 1 71 111	Altötting, Stadt	21,64	11 755	543	8262
09 1 71 112	Burghausen, Stadt	18,57	17 552	945	8263
09 1 71 113	Burgkirchen a.d. Alz	42,93	10 148	236	8269
09 1 71 114	Emmerting	6,88	3 699	538	8261
09 1 71 115	Erlbach	28,13	1 204	43	8261
09 1 71 116	Feichten a.d. Alz	17,92	1 016	57	8261
09 1 71 117	Garching a.d. Alz	25,87	8 026	310	8268
09 1 71 118	Haiming	21,91	2 187	100	8261
09 1 71 119	Halsbach	22,08	849	38	8261
09 1 71 121	Kastl	22,33	2 238	100	8261
09 1 71 122	Kirchweidach	20,16	1 948	97	8261
09 1 71 123	Marktll, Markt	21,90	2 905	133	8261
09 1 71 124	Mehring	16,49	2 034	123	8261
09 1 71 125	Neuötting, Stadt	25,83	8 472	328	8265
09 1 71 126	Perach	14,14	1 095	77	8261
09 1 71 127	Pleiskirchen	52,64	2 317	44	8261
09 1 71 129	Reischach	28,46	2 477	87	8261
09 1 71 130	Stammham	5,68	969	171	8261
09 1 71 131	Teising	5,38	1 714	319	8261
09 1 71 132	Töging a. Inn, Stadt	13,66	8 867	649	8266
09 1 71 133	Tüßling, Markt	19,58	2 584	132	8261
09 1 71 134	Tyrlaching	20,52	882	43	8261
09 1 71 135	Unterneukirchen	23,27	2 209	95	8261
09 1 71 137	Winhöring	24,60	4 751	193	8261
09 1 71 444	Altötting, 4 gemfr. Gebiete	48,84	-	-	-
09 1 71	zusammen	569,41	101 898	179	x
09 1 72	Berchtesgadener Land				
	Sitz: Bad Reichenhall, Stadt				
09 1 72 111	Ainring	32,95	9 332	283	8229
09 1 72 112	Anger	45,90	4 054	88	8233
09 1 72 114	Bad Reichenhall, Stadt	39,44	17 155	435	8240
09 1 72 115	Bayerisch Gmain	11,40	2 798	245	8232
09 1 72 116	Berchtesgaden, Markt	34,78	7 979	229	8240
09 1 72 117	Bischofswiesen	34,46	7 651	222	8242
09 1 72 118	Freilassing, Stadt	14,80	14 496	979	8228
09 1 72 122	Laufen, Stadt	35,30	5 887	167	8229
09 1 72 124	Marktschellenberg, Markt	17,66	1 897	107	8246
09 1 72 128	Piding	17,54	4 572	261	8235
09 1 72 129	Ramsau b. Berchtesgaden	129,18	1 848	14	8243
09 1 72 130	Saaldorf	39,12	4 544	116	8229
09 1 72 131	Schneizlreuth	97,66	1 403	14	8230
09 1 72 132	Schönau a. Königssee	131,59	5 574	42	8240
09 1 72 134	Teisendorf, Markt	86,76	8 457	97	8221
09 1 72 444	Berchtesgadener Land, 4 gemfr. Gebiete	71,34	-	-	-
09 1 72	zusammen	839,88	97 647	116	x

3 Gemeinden in systematischer Ordnung mit Schlüsselnummer, Fläche, Bevölkerung, Bevölkerungsdichte und Postleitzahl am 31.12.1992

Schlüssel- nummer	Land, Reg.-Bezirk, Kreis, Gemeinde	Fläche km 2	Bevölkerung	Ein- wohner je km 2	Post- leitzahl-
09 1 73	Bad Tölz-Wolfratshausen				
	Sitz: Bad Tölz, Stadt				
09 1 73 111	Bad Heilbrunn	40,33	3 202	79	8173
09 1 73 112	Bad Tölz, Stadt	31,02	15 751	508	8170
09 1 73 113	Benediktbeuern	37,87	3 062	81	8174
09 1 73 115	Bichl	13,92	1 737	125	8177
09 1 73 118	Dietramszell	96,83	4 652	48	8157
09 1 73 120	Egling	74,45	4 447	60	8195
09 1 73 123	Eurasburg	40,80	3 634	89	8196
09 1 73 124	Gaibach	38,55	2 783	72	8178
09 1 73 126	Geretsried, Stadt	24,63	22 024	894	8192
09 1 73 127	Greiling	7,65	1 172	153	8175
09 1 73 130	Icking	16,98	3 324	196	8021
09 1 73 131	Jachenau	128,60	859	7	8171
09 1 73 133	Kochel a. See	80,10	3 864	48	8113
09 1 73 134	Königsdorf	45,69	2 514	55	8197
09 1 73 135	Lenggries	242,88	8 838	36	8172
09 1 73 137	Münsing	53,23	3 717	70	8193
09 1 73 140	Reichersbeuern	15,41	1 834	119	8175
09 1 73 141	Sachsenkam	15,92	842	53	8179
09 1 73 142	Schlehdorf	25,39	995	39	8118
09 1 73 145	Wackersberg	64,82	3 025	47	8170
09 1 73 147	Wolfratshausen, Stadt	8,77	15 789	1 800	8190
09 1 73 444	Bad Tölz-Wolfratshausen, 2 gemfr. Gebiete	7,98	—	—	—
09 1 73	zusammen ...	1 111,82	108 065	97	X
09 1 74	Dachau				
	Sitz: Dachau, Stadt				
09 1 74 111	Altomünster, Markt	75,76	6 182	82	8064
09 1 74 113	Bergkirchen	59,96	5 937	99	8066
09 1 74 115	Dachau, Stadt	34,80	36 158	1 039	8060
09 1 74 118	Erdweg	36,05	4 471	124	8065
09 1 74 121	Haimhausen	26,95	4 143	154	8048
09 1 74 122	Hebertshausen	29,59	4 488	152	8061
09 1 74 126	Karlsfeld	15,58	15 424	990	8047
09 1 74 131	Markt Indersdorf, Markt	68,60	8 040	117	8062
09 1 74 135	Odelzhausen	30,40	3 575	118	8063
09 1 74 136	Petershausen	32,77	5 355	163	8067
09 1 74 137	Pfaffenhofen a.d. Glonn	20,91	1 461	70	8063
09 1 74 141	Röhrmoos	31,73	5 693	179	8061
09 1 74 143	Schwabhausen	30,20	4 763	158	8061
09 1 74 146	Sulzemoos	19,04	2 029	107	8061
09 1 74 147	Hilgershausen-Tandern	28,64	2 704	94	8893
09 1 74 150	Vierkirchen	19,42	3 373	174	8061
09 1 74 151	Weichs	18,80	2 697	143	8061
09 1 74	zusammen ...	579,20	116 493	201	X
09 1 75	Ebersberg				
	Sitz: Ebersberg, Stadt				
09 1 75 111	Anzing	16,18	3 244	200	8011
09 1 75 112	Aßling	31,39	3 717	118	8019
09 1 75 113	Baiern	19,96	1 195	60	8019
09 1 75 114	Bruck	21,60	980	45	8018
09 1 75 115	Ebersberg, Stadt	40,83	10 211	250	8017
09 1 75 116	Egmatting	19,16	1 484	77	8011
09 1 75 118	Forstinning	12,25	2 808	229	8011
09 1 75 119	Frauenneuharting	22,68	1 242	55	8091
09 1 75 121	Glonn, Markt	30,24	4 021	133	8019
09 1 75 122	Grafring b. München, Stadt	29,57	11 679	395	8018
09 1 75 123	Hohenlinden	17,32	2 324	134	8011
09 1 75 124	Kirchseon, Markt	17,91	7 994	446	8011
09 1 75 127	Markt Schwaben, Markt	10,86	9 610	885	8015
09 1 75 128	Moosach	18,20	1 105	61	8019
09 1 75 131	Oberpfraamern	18,47	1 692	92	8011

3 Gemeinden in systematischer Ordnung mit Schlüsselnummer, Fläche, Bevölkerung,
Bevölkerungsdichte und Postleitzahl am 31.12.1992

Schlüssel- nummer	Land, Reg.-Bezirk, Kreis, Gemeinde	Fläche km 2	Bevölkerung	Ein- wohner je km 2	Post- leitzahl
09 1 75 132	Vaterstetten	34,12	18 972	556	8011
09 1 75 133	Pliening	22,78	3 682	162	8011
09 1 75 135	Poing	12,89	7 938	616	8011
09 1 75 136	Emmering	17,22	1 235	72	8091
09 1 75 137	Steinhöring	36,30	3 280	90	8019
09 1 75 139	Zorneding	23,77	7 551	318	8011
09 1 75 444	Ebersberg, 3 gemfr. Gebiete	75,62	—	—	—
09 1 75	zusammen	549,32	105 964	193	X
09 1 76	Eichstätt				
	Sitz. Eichstätt, Stadt				
09 1 76 111	Adelschlag	51,98	2 535	49	8079
09 1 76 112	Altmannstein, Markt	114,37	6 750	59	8426
09 1 76 114	Beilngries, Stadt	100,12	7 772	78	8432
09 1 76 116	Böhmfeld	16,28	1 237	76	8079
09 1 76 118	Buxheim	22,50	2 903	129	8079
09 1 76 120	Denkendorf	47,88	3 932	82	8071
09 1 76 121	Dollnstein, Markt	40,55	2 789	69	8833
09 1 76 122	Egweil	9,39	994	106	8079
09 1 76 123	Eichstätt, Stadt	47,78	12 420	260	8078
09 1 76 124	Eitensheim	15,72	1 989	127	8071
09 1 76 126	Gaimersheim, Markt	28,21	8 808	312	8074
09 1 76 129	Großmehring	47,38	5 059	107	8071
09 1 76 131	Hepberg	4,14	1 992	481	8071
09 1 76 132	Hitzhofen	33,82	2 200	65	8079
09 1 76 137	Kinding, Markt	51,72	2 544	49	8079
09 1 76 138	Kipfenberg, Markt	81,50	5 097	63	8079
09 1 76 139	Kösching, Markt	55,60	6 555	118	8073
09 1 76 143	Lenting	8,48	4 519	533	8071
09 1 76 147	Mindelstetten	22,46	1 390	62	8421
09 1 76 148	Mörnsheim, Markt	33,53	2 009	60	8831
09 1 76 149	Nassenfels, Markt	18,46	1 491	81	8079
09 1 76 150	Oberdolling	19,36	1 040	54	8071
09 1 76 153	Pförring, Markt	43,56	2 942	68	8071
09 1 76 155	Pollenfeld	45,80	2 549	56	8079
09 1 76 160	Schernfeld	52,23	2 624	50	8079
09 1 76 161	Stammham	39,04	2 850	73	8071
09 1 76 164	Titting, Markt	71,08	2 546	36	8079
09 1 76 165	Walting	39,77	2 148	54	8079
09 1 76 166	Weilheim, Markt	33,70	2 729	81	8839
09 1 76 167	Wettstetten	12,53	3 915	312	8071
09 1 76 444	Eichstätt, 1 gemfr. Gebiet	5,42	—	—	—
09 1 76	zusammen	1 214,36	108 328	89	X
09 1 77	Erding				
	Sitz. Erding, Stadt				
09 1 77 112	Berglern	19,87	1 357	68	8059
09 1 77 113	Bockhorn	47,18	2 826	60	8059
09 1 77 114	Buch a. Buchrain	22,75	1 148	50	8011
09 1 77 115	Dorfen, Stadt	99,60	11 220	113	8250
09 1 77 116	Eitting	35,61	1 804	51	8059
09 1 77 117	Erding, Stadt	54,62	26 483	485	8058
09 1 77 118	Finsing	23,18	2 743	118	8059
09 1 77 119	Forstern	15,38	2 197	143	8011
09 1 77 120	Fraunberg	42,36	2 712	64	8059
09 1 77 121	Hohenpolding	27,43	1 132	41	8251
09 1 77 122	Inning a. Holz	11,84	1 188	100	8252
09 1 77 123	Isen, Markt	43,76	4 604	105	8254
09 1 77 124	Kirchberg	17,10	728	43	8251
09 1 77 126	Langenpreising	27,50	2 216	81	8059
09 1 77 127	Lengdorf	33,91	2 225	66	8256
09 1 77 130	Moosinning	40,13	3 851	96	8059
09 1 77 131	Neuching	19,66	1 742	89	8059
09 1 77 133	Oberding	64,68	3 798	59	8059
09 1 77 134	Ottenhofen	10,28	1 398	136	8015
09 1 77 135	Pastetten	22,08	1 952	88	8011
09 1 77 137	Sankt Wolfgang	46,33	3 305	71	8257

3 Gemeinden in systematischer Ordnung mit Schlüsselnummer, Fläche, Bevölkerung,
Bevölkerungsdichte und Postleitzahl am 31.12.1992

Schlüssel- nummer	Land, Reg.-Bezirk, Kreis, Gemeinde	Fläche km 2	Bevölkerung	Ein- wohner je km 2	Post- leit- zahl-
09 1 77 138	Steinkirchen	18,08	1 138	63	8251
09 1 77 139	Taufkirchen (Vils)	70,18	8 284	118	8252
09 1 77 142	Walpertskirchen	18,47	1 590	86	8059
09 1 77 143	Wartenberg, Markt	17,88	3 818	214	8059
09 1 77 144	Wörth	21,05	3 446	164	8059
09 1 77	zusammen ...	870,91	98 905	114	X
09 1 78	Freising				
	Sitz: Freising, Stadt				
09 1 78 113	Allershausen	26,56	4 378	165	8051
09 1 78 115	Attenkirchen	16,77	1 935	115	8053
09 1 78 116	Au i.d. Hallertau, Markt	54,33	4 648	86	8309
09 1 78 120	Eching	37,30	10 632	285	8057
09 1 78 122	Rudelzhausen	40,80	2 672	65	8301
09 1 78 123	Fahrenzhausen	37,60	3 419	91	8049
09 1 78 124	Freising, Stadt	88,44	38 928	440	8050
09 1 78 125	Gammelsdorf	21,64	1 226	57	8051
09 1 78 129	Haag a.d. Amper	21,70	2 544	117	8051
09 1 78 130	Hallbergmoos	34,89	5 848	168	8055
09 1 78 132	Hörgertshausen	21,50	1 653	77	8051
09 1 78 133	Hohenkammer	25,75	1 834	71	8051
09 1 78 136	Kirchdorf a.d. Amper	32,96	2 121	64	8051
09 1 78 137	Kranzberg	39,53	3 264	83	8051
09 1 78 138	Langenbach	26,67	3 066	115	8051
09 1 78 140	Marzling	20,51	2 120	103	8051
09 1 78 142	Mauern	24,14	2 177	90	8054
09 1 78 143	Moosburg a.d. Isar, Stadt	43,85	15 747	359	8052
09 1 78 144	Nandlstadt, Markt	34,31	4 006	117	8051
09 1 78 145	Neufahrn b. Freising	45,51	15 102	332	8056
09 1 78 150	Paunzhausen	12,74	1 221	96	8069
09 1 78 155	Wang	31,17	1 514	49	8052
09 1 78 156	Wolfersdorf	26,06	1 781	68	8053
09 1 78 157	Zolling	34,53	3 624	105	8051
09 1 78	zusammen ...	799,26	135 460	169	X
09 1 79	Fürstenfeldbruck				
	Sitz: Fürstenfeldbruck, Stadt				
09 1 79 111	Adelshofen	13,27	1 192	90	8081
09 1 79 113	Alling	21,00	2 990	142	8031
09 1 79 114	Althegnenberg	16,08	1 527	95	8081
09 1 79 117	Egenhofen	33,41	2 544	76	8081
09 1 79 118	Eichenau	6,96	10 380	1 491	8031
09 1 79 119	Emmering	10,96	6 169	563	8089
09 1 79 121	Fürstenfeldbruck, Stadt	32,58	31 762	975	8080
09 1 79 123	Germering, Stadt	21,59	36 063	1 670	8034
09 1 79 125	Grafrath	14,43	3 353	232	8082
09 1 79 126	Gröbenzell	6,36	18 317	2 880	8038
09 1 79 128	Hattenhofen	7,17	1 262	176	8081
09 1 79 130	Jesenwang	15,31	1 189	78	8081
09 1 79 131	Kottgeisering	8,20	1 357	165	8081
09 1 79 132	Landsberied	10,53	978	93	8081
09 1 79 134	Maisach	53,47	11 009	206	8031
09 1 79 136	Mammendorf	21,21	3 278	155	8083
09 1 79 137	Mittelstetten	18,62	1 385	74	8081
09 1 79 138	Moorenweis	45,42	3 090	68	8086
09 1 79 140	Oberschweinbach	7,20	1 133	157	8081
09 1 79 142	Olching	29,91	21 541	720	8037
09 1 79 145	Puchheim	12,24	19 542	1 597	8039
09 1 79 147	Schöngeising	12,86	1 597	124	8081
09 1 79 149	Türkenfeld	15,90	2 791	176	8087
09 1 79	zusammen ...	434,68	184 449	424	X

3 Gemeinden in systematischer Ordnung mit Schlüsselnummer, Fläche, Bevölkerung,
Bevölkerungsdichte und Postleitzahl am 31.12.1992

Schlüssel- nummer	Land, Reg.-Bezirk, Kreis, Gemeinde	Fläche km ²	Bevölkerung	Ein- wohner je km ²	Post- leitzahl
09 1 80	Garmisch-Partenkirchen				
	Sitz: Garmisch-Partenkirchen, Markt				
09 1 80 112	Bad Kohlgrub	32,67	2 204	67	8112
09 1 80 113	Bayersoien	17,65	1 080	61	8117
09 1 80 114	Eschenlohe	55,04	1 543	28	8116
09 1 80 115	Ettal	14,73	1 001	68	8107
09 1 80 116	Farchant	25,79	3 549	138	8105
09 1 80 117	Garmisch-Partenkirchen, Markt	205,58	27 010	131	8100
09 1 80 118	Grainau	49,40	3 921	79	8104
09 1 80 119	Großweil	22,04	1 271	58	8119
09 1 80 122	Krün	36,31	1 933	53	8108
09 1 80 123	Mittenwald, Markt	132,84	8 477	64	8102
09 1 80 124	Murnau a. Staffelsee, Markt	38,05	10 974	288	8110
09 1 80 125	Oberammergau	30,06	5 425	180	8103
09 1 80 126	Oberau	17,86	2 744	154	8106
09 1 80 127	Ohlstadt	41,16	2 956	72	8115
09 1 80 128	Riegsee	20,43	1 098	54	8110
09 1 80 129	Saulgrub	20,78	1 490	72	8111
09 1 80 131	Schwaigen	23,58	632	27	8111
09 1 80 132	Seehausen a. Staffelsee	15,71	2 046	130	8110
09 1 80 133	Spitzenhausen	7,74	756	98	8111
09 1 80 134	Uffing a. Staffelsee	42,75	2 500	58	8114
09 1 80 135	Unterammergau	29,91	1 287	43	8101
09 1 80 136	Wallgau	33,99	1 345	40	8109
09 1 80 444	Garmisch-Partenkirchen, 2 gemfr. Gebiete	98,17	—	—	—
09 1 80	zusammen	1 012,24	85 242	84	X
09 1 81	Landsberg a. Lech				
	Sitz: Landsberg a. Lech, Stadt				
09 1 81 111	Apfeldorf	12,31	927	75	8921
09 1 81 113	Denklingen	56,74	2 195	39	8911
09 1 81 114	Dießen a. Ammersee, Markt	82,64	9 184	111	8918
09 1 81 115	Eching a. Ammersee	6,21	1 341	216	8088
09 1 81 116	Egling a.d. Paar	20,77	1 859	90	8901
09 1 81 118	Eresing	14,24	1 462	103	8911
09 1 81 120	Finning	23,33	1 362	58	8911
09 1 81 121	Fuchstal	39,75	2 977	75	8915
09 1 81 122	Geltendorf	34,80	4 603	132	8085
09 1 81 123	Greifenberg	8,19	1 516	185	8919
09 1 81 124	Hofstetten	17,02	1 524	90	8911
09 1 81 126	Hurlach	17,15	1 205	70	8931
09 1 81 127	Igling	26,42	1 885	71	8939
09 1 81 128	Kaufering	17,64	8 663	491	8912
09 1 81 129	Kinsau	11,43	865	76	8921
09 1 81 130	Landsberg a. Lech, Stadt	57,89	22 920	396	8910
09 1 81 131	Obermeitingen	9,93	1 406	142	8933
09 1 81 132	Penzing	33,81	3 170	94	8916
09 1 81 133	Vilgertshofen	27,17	1 912	70	8911
09 1 81 134	Prittriching	25,36	2 011	79	8911
09 1 81 135	Reichling	23,28	1 418	61	8911
09 1 81 137	Rott	19,75	1 198	61	8911
09 1 81 138	Scheuring	21,35	1 475	69	8911
09 1 81 139	Schöndorf a. Ammersee	6,56	3 362	513	8913
09 1 81 140	Schwifting	11,45	682	60	8911
09 1 81 141	Pürgen	22,00	2 473	112	8911
09 1 81 142	Thaining	8,70	891	102	8911
09 1 81 143	Unterdießen	12,79	1 124	88	8911
09 1 81 144	Utting a. Ammersee	18,97	3 445	182	8919
09 1 81 145	Weil	44,47	2 967	67	8911
09 1 81 146	Windach	24,85	2 583	104	8911
09 1 81 444	Landsberg a. Lech, 1 gemfr. Gebiet	47,42	—	—	—
09 1 81	zusammen	804,39	94 605	118	X

3 Gemeinden in systematischer Ordnung mit Schlüsselnummer, Fläche, Bevölkerung, Bevölkerungsdichte und Postleitzahl am 31.12.1992

Schlüssel- nummer	Land, Reg.-Bezirk, Kreis, Gemeinde	Fläche km 2	Bevölkerung	Ein- wohner je km 2	Post- leitzahl-
09 1 82	Miesbach				
	Sitz: Miesbach, Stadt				
09 1 82 111	Bad Wiessee	32,79	4 661	142	8182
09 1 82 112	Bayrischzell	79,46	1 733	22	8163
09 1 82 114	Fischbachau	75,82	5 079	67	8165
09 1 82 116	Gmund a. Tegernsee	34,39	5 718	166	8184
09 1 82 119	Hausham	22,29	8 050	361	8164
09 1 82 120	Holzkirchen, Markt	48,23	12 556	260	8150
09 1 82 123	Irschenberg	53,92	2 786	52	8167
09 1 82 124	Kreuth	122,27	3 696	30	8185
09 1 82 125	Miesbach, Stadt	32,45	10 316	318	8160
09 1 82 127	Otterfing	18,40	3 568	194	8156
09 1 82 129	Rottach-Egern	59,10	5 497	93	8183
09 1 82 131	Schliersee, Markt	79,16	6 734	85	8162
09 1 82 132	Tegernsee, Stadt	22,77	4 500	198	8180
09 1 82 133	Valley	42,18	2 485	59	8155
09 1 82 134	Waakirchen	42,33	5 142	121	8176
09 1 82 136	Warngau	51,25	3 092	60	8151
09 1 82 137	Weyarn	46,71	2 875	62	8153
09 1 82	zusammen ...	863,52	88 488	102	X
09 1 83	Mühldorf a. Inn				
	Sitz: Mühldorf a. Inn, Stadt				
09 1 83 112	Ampfing	31,14	5 410	174	8261
09 1 83 113	Aschau a. Inn	20,75	2 872	138	8261
09 1 83 114	Buchbach, Markt	28,79	2 742	95	8253
09 1 83 115	Eggkofen	13,99	1 127	81	8261
09 1 83 116	Erharting	13,69	873	64	8266
09 1 83 118	Gars a. Inn, Markt	43,65	3 877	89	8096
09 1 83 119	Haag i. OB, Markt	20,37	5 095	250	8092
09 1 83 120	Heldenstein	19,84	2 232	113	8251
09 1 83 122	Jettenbach	9,18	745	81	8261
09 1 83 123	Kirchdorf	21,03	1 213	58	8092
09 1 83 124	Kraiburg a. Inn, Markt	27,56	3 354	122	8261
09 1 83 125	Lohkirchen	14,88	668	45	8267
09 1 83 126	Maittenbeth	30,91	1 767	57	8091
09 1 83 127	Mettenheim	27,24	2 373	87	8261
09 1 83 128	Mühldorf a. Inn, Stadt	29,43	16 160	549	8260
09 1 83 129	Neumarkt-Sankt Veit, Stadt	61,07	5 916	97	8267
09 1 83 130	Niederbergkirchen	24,69	1 138	46	8267
09 1 83 131	Niedertaufkirchen	26,69	1 146	43	8267
09 1 83 132	Oberbergkirchen	27,53	1 349	49	8261
09 1 83 134	Oberneukirchen	19,58	718	37	8261
09 1 83 135	Obertaufkirchen	31,64	2 053	65	8255
09 1 83 136	Polling	43,85	3 179	72	8261
09 1 83 138	Rattenkirchen	19,87	792	40	8251
09 1 83 139	Rechtmehring	24,34	1 408	58	8091
09 1 83 140	Reichertshaim	31,37	1 548	49	8251
09 1 83 143	Schönberg	25,32	933	37	8261
09 1 83 144	Schwindegg	20,77	3 155	152	8255
09 1 83 145	Taufkirchen	25,32	1 255	50	8261
09 1 83 147	Unterreit	32,21	1 517	47	8091
09 1 83 148	Waldkraiburg, Stadt	21,57	25 020	1 160	8264
09 1 83 151	Zangberg	9,84	884	90	8261
09 1 83 444	Mühldorf a. Inn, 1 gemfr. Gebiet	7,12	-	-	-
09 1 83	zusammen ...	805,23	102 519	127	X
09 1 84	München				
	Sitz: München, Landeshauptstadt				
09 1 84 112	Aschheim	28,04	4 818	172	8011
09 1 84 113	Baierbrunn	7,20	2 464	342	8021
09 1 84 114	Brunnthal	26,90	3 521	131	8011
09 1 84 118	Feldkirchen	6,41	3 770	588	8016
09 1 84 119	Garching b. München, Stadt	28,16	14 254	506	8046

3 Gemeinden in systematischer Ordnung mit Schlüsselnummer, Fläche, Bevölkerung,
Bevölkerungsdichte und Postleitzahl am 31.12.1992

Schlüssel- nummer	Land, Reg.-Bezirk, Kreis, Gemeinde	Fläche km 2	Bevölkerung	Ein- wohner je km 2	Post- leitzahl-
09 1 84 120	Gräfelting	9,58	13 219	1 380	8032
09 1 84 121	Grasbrunn	23,59	4 481	190	8011
09 1 84 122	Grünwald	7,64	9 646	1 263	8022
09 1 84 123	Haar	13,34	16 860	1 264	8013
09 1 84 127	Höhenkirchen-Siegersbrunn	15,19	7 220	475	8011
09 1 84 129	Hohenbrunn	16,79	6 735	401	8011
09 1 84 130	Ismaning	40,17	13 820	344	8045
09 1 84 131	Kirchheim b. München	15,51	12 741	821	8011
09 1 84 132	Neuried	5,03	6 024	1 198	8027
09 1 84 134	Oberhaching	26,62	10 465	393	8024
09 1 84 135	Oberschleißheim	30,59	10 482	343	8042
09 1 84 136	Ottobrunn	5,23	18 956	3 624	8012
09 1 84 137	Aying	44,87	3 381	75	8011
09 1 84 138	Planegg	9,39	10 092	1 075	8033
09 1 84 139	Pullach i. Isartal	7,41	8 187	1 105	8023
09 1 84 140	Putzbrunn	11,18	4 940	442	8011
09 1 84 141	Sauerlach	48,49	5 542	114	8029
09 1 84 142	Schäftlarn	16,71	4 944	296	8021
09 1 84 144	Straßlach-Dingharting	28,39	2 537	89	8021
09 1 84 145	Taufkirchen	22,01	16 081	731	8028
09 1 84 146	Neubiberg	5,77	10 484	1 817	8014
09 1 84 147	Unterföhring	12,80	6 482	506	8043
09 1 84 148	Unterhaching	10,36	18 685	1 804	8025
09 1 84 149	Unterschleißheim	14,92	24 989	1 675	8044
09 1 84 444	München, 7 gemfr. Gebiete	129,33	-	-	-
09 1 84	zusammen	667,62	275 820	413	X
09 1 85	Neuburg-Schrobenhausen				
	Sitz: Neuburg a.d. Donau, Stadt				
09 1 85 113	Aresing	29,95	2 560	85	8899
09 1 85 116	Berg im Gau	22,60	1 032	46	8899
09 1 85 118	Bergheim	28,93	1 642	57	8859
09 1 85 123	Brunnen	32,12	1 497	47	8899
09 1 85 125	Burgheim, Markt	49,73	4 285	86	8859
09 1 85 127	Ehekirchen	62,74	3 335	53	8859
09 1 85 131	Gachenbach	30,31	2 002	66	8899
09 1 85 139	Karlshuld	29,12	4 328	149	8859
09 1 85 140	Karlskron	38,46	4 051	105	8071
09 1 85 143	Langenmosen	23,91	1 382	58	8899
09 1 85 149	Neuburg a.d. Donau, Stadt	81,28	26 444	325	8858
09 1 85 150	Oberhausen	31,94	2 013	63	8859
09 1 85 153	Rennertshofen, Markt	93,09	4 489	48	8859
09 1 85 157	Rohrenfels	17,52	1 346	77	8859
09 1 85 158	Schrobenhausen, Stadt	75,31	15 278	203	8898
09 1 85 163	Königsmoos	40,83	3 486	85	8859
09 1 85 166	Waidhofen	27,32	1 838	67	8899
09 1 85 168	Weichering	24,54	2 017	82	8859
09 1 85	zusammen	739,70	83 025	112	X
09 1 86	Pfaffenhofen a.d. Ilm				
	Sitz: Pfaffenhofen a.d. Ilm, Stadt				
09 1 86 113	Baar-Ebenhausen	14,78	4 466	302	8076
09 1 86 116	Ernsgraben	6,72	1 218	181	8071
09 1 86 122	Geisenfeld, Stadt	88,33	8 520	96	8069
09 1 86 125	Gerolsbach	58,92	2 584	44	8069
09 1 86 126	Hettenshausen	18,62	1 913	103	8068
09 1 86 128	Hohenwart, Markt	52,22	3 652	70	8899
09 1 86 130	Ilmmünster	13,89	1 783	128	8069
09 1 86 132	Jetzendorf	21,80	2 616	120	8069
09 1 86 137	Manching, Markt	35,37	9 987	282	8072
09 1 86 139	Münchsmünster	15,84	2 993	189	8071
09 1 86 143	Pfaffenhofen a.d. Ilm, Stadt	92,65	20 519	221	8068
09 1 86 144	Pörsnbach	22,64	1 683	74	8069
09 1 86 146	Reichertshausen	23,63	4 534	192	8069
09 1 86 147	Reichertshofen, Markt	36,28	6 531	180	8077
09 1 86 149	Rohrbach	29,61	3 963	134	8069
09 1 86 151	Scheyern	38,29	4 042	106	8069

3 Gemeinden in systematischer Ordnung mit Schlüsselnummer, Fläche, Bevölkerung,
Bevölkerungsdichte und Postleitzahl am 31.12.1992

Schlüssel- nummer	Land, Reg.-Bezirk, Kreis, Gemeinde	Fläche km 2	Bevölkerung	Ein- wohner je km 2	Post- leit- zahl-
09 1 86 152	Schweitenkirchen	53,00	4 260	80	8069
09 1 86 158	Vohburg a.d. Donau, Stadt	45,19	6 578	146	8075
09 1 86 162	Wolnzach, Markt	91,55	8 937	98	8069
09 1 86	zusammen ...	759,33	100 779	133	X
09 1 87	Rosenheim				
	Sitz: Rosenheim, Stadt				
09 1 87 113	Amerang	39,82	3 123	78	8201
09 1 87 114	Aschau i. Chiemgau	79,59	4 496	56	8213
09 1 87 116	Babensham	54,31	2 509	46	8099
09 1 87 117	Bad Aibling, Stadt	41,46	15 019	362	8202
09 1 87 118	Bernau a. Chiemsee	26,69	6 076	228	8214
09 1 87 120	Brannenburg	33,66	5 239	156	8204
09 1 87 121	Breitbrunn a. Chiemsee	8,12	1 404	173	8211
09 1 87 122	Bruckmühl, Markt	50,23	14 220	283	8206
09 1 87 123	Chiemsee	2,57	432	168	8211
09 1 87 124	Edling	20,04	3 309	165	8094
09 1 87 125	Eggstätt	24,28	2 333	96	8201
09 1 87 126	Eiselfing	34,90	2 661	76	8091
09 1 87 128	Bad Endorf, Markt	40,11	6 262	156	8207
09 1 87 129	Bad Feilnbach	57,43	6 088	106	8201
09 1 87 130	Feldkirchen-Westerham	52,32	9 480	181	8152
09 1 87 131	Flintsbach a. Inn	31,30	2 416	77	8201
09 1 87 132	Frasdorf	32,72	2 726	83	8201
09 1 87 134	Griesstätt	29,52	2 013	68	8091
09 1 87 137	Großkarolinenfeld	29,06	6 249	215	8201
09 1 87 138	Gstadt a. Chiemsee	10,70	1 167	109	8211
09 1 87 139	Halting	22,80	2 409	106	8201
09 1 87 142	Schechen	31,74	3 753	118	8201
09 1 87 145	Höslwang	16,18	1 026	63	8201
09 1 87 148	Kiefersfelden	36,72	6 205	169	8205
09 1 87 150	Kolbermoor, Stadt	19,87	15 305	770	8208
09 1 87 154	Neubeuern, Markt	15,32	3 816	249	8201
09 1 87 156	Nußdorf a. Inn	28,58	2 349	82	8201
09 1 87 157	Oberaudorf	59,27	4 785	81	8203
09 1 87 159	Pfaffing	53,51	4 554	85	8098
09 1 87 162	Prien a. Chiemsee, Markt	20,69	9 254	447	8210
09 1 87 163	Prutting	16,22	1 938	119	8201
09 1 87 164	Ramerberg	8,07	1 144	142	8091
09 1 87 165	Raubling	44,23	9 750	220	8201
09 1 87 167	Riedering	37,95	4 866	128	8201
09 1 87 168	Rimsting	19,99	3 167	158	8219
09 1 87 169	Rohrdorf	28,67	4 823	168	8201
09 1 87 170	Rott a. Inn	19,57	3 175	162	8093
09 1 87 172	Samerberg	33,39	2 248	67	8201
09 1 87 173	Schonstett	13,60	1 100	81	8201
09 1 87 174	Söchtenau	25,60	2 304	90	8201
09 1 87 176	Soyen	28,97	2 581	89	8091
09 1 87 177	Stephanskirchen	26,51	9 313	351	8209
09 1 87 179	Tuntenhausen	68,95	5 298	77	8201
09 1 87 181	Vogtareuth	34,22	2 557	75	8097
09 1 87 182	Wasserburg a. Inn, Stadt	18,79	10 623	565	8090
09 1 87 444	Rosenheim, 2 gemfr. Gebiete	10,37	-	-	-
09 1 87	zusammen ...	1 438,61	215 565	150	X
09 1 88	Starnberg				
	Sitz: Starnberg, Stadt				
09 1 88 113	Berg	32,35	7 271	225	8137
09 1 88 117	Andechs	40,45	2 937	73	8138
09 1 88 118	Feldafing	9,14	3 877	424	8133
09 1 88 120	Gauting	50,12	18 170	363	8035
09 1 88 121	Gilching	31,67	14 200	448	8031
09 1 88 124	Herrsching a. Ammersee	20,87	8 796	421	8036
09 1 88 126	Inning a. Ammersee	24,43	3 606	148	8084
09 1 88 127	Krailling	16,10	7 365	457	8033
09 1 88 132	Seefeld	34,86	6 408	184	8031
09 1 88 137	Pöcking	20,95	5 604	267	8134

3 Gemeinden in systematischer Ordnung mit Schlüsselnummer, Fläche, Bevölkerung,
Bevölkerungsdichte und Postleitzahl am 31.12.1992

Schlüssel- nummer	Land, Reg.-Bezirk, Kreis, Gemeinde	Fläche km ²	Bevölkerung	Ein- wohner je km ²	Post- leitzahl-
09 1 88 139	Starnberg, Stadt	61,76	21 314	345	8130
09 1 88 141	Tutzing	35,65	9 400	264	8132
09 1 88 144	Weßling	22,60	4 516	200	8031
09 1 88 145	Wörthsee	20,42	4 130	202	8031
09 1 88 444	Starnberg, 3 gemfr. Gebiete	66,64	-	-	-
09 1 88	zusammen	488,01	117 594	241	X
09 1 89	Traunstein				
	Sitz Traunstein, Stadt				
09 1 89 111	Altenmarkt a. d. Alz	26,10	3 435	132	8226
09 1 89 113	Bergen	36,91	4 122	112	8221
09 1 89 114	Chieming	37,74	4 203	111	8224
09 1 89 115	Engelsberg	34,17	2 276	67	8261
09 1 89 118	Friedlolfing	44,23	3 734	84	8229
09 1 89 119	Grabenstätt	37,81	3 444	91	8221
09 1 89 120	Grassau, Markt	35,76	6 131	171	8217
09 1 89 124	Inzell	42,32	4 108	97	8221
09 1 89 126	Kienberg	22,83	1 230	54	8221
09 1 89 127	Kirchanschöring	25,23	2 805	111	8229
09 1 89 129	Marquartstein	13,41	3 009	224	8215
09 1 89 130	Nußdorf	16,12	1 986	123	8221
09 1 89 133	Obing	43,75	3 585	82	8201
09 1 89 134	Palling	53,86	3 062	57	8221
09 1 89 135	Petting	29,93	2 033	68	8221
09 1 89 137	Pittenhart	27,91	1 448	52	8201
09 1 89 139	Reit im Winkel	70,99	2 910	41	8216
09 1 89 140	Ruhpolding	147,96	6 551	44	8222
09 1 89 141	Schlechting	45,17	1 776	39	8211
09 1 89 142	Schnaitsee	61,13	3 397	56	8095
09 1 89 143	Seeon-Seebruck	47,93	4 143	86	8221
09 1 89 145	Siegsdorf	55,09	7 511	136	8227
09 1 89 146	Staudach-Egerndach	19,34	1 098	57	8217
09 1 89 148	Surberg	23,73	2 879	121	8221
09 1 89 149	Tacherting	50,24	4 732	94	8221
09 1 89 150	Taching a. See	26,76	1 822	68	8221
09 1 89 152	Tittmoning, Stadt	72,12	5 383	75	8261
09 1 89 154	Traunreut, Stadt	45,06	20 941	465	8225
09 1 89 155	Traunstein, Stadt	48,58	17 715	365	8220
09 1 89 157	Trostberg, Stadt	51,54	11 340	220	8223
09 1 89 159	Übersee	30,53	4 215	138	8212
09 1 89 160	Unterwössen	41,27	3 142	76	8218
09 1 89 161	Vachendorf	9,95	1 571	158	8221
09 1 89 162	Waging a. See, Markt	48,87	5 905	121	8221
09 1 89 165	Wonneberg	18,01	1 255	70	8221
09 1 89 444	Traunstein, 3 gemfr. Gebiete	91,67	-	-	-
09 1 89	zusammen	1 534,02	158 897	104	X
09 1 90	Weilheim-Schongau				
	Sitz Weilheim i. OB, Stadt				
09 1 90 111	Altenstadt	18,67	3 066	164	8925
09 1 90 113	Antdorf	22,36	1 021	46	8121
09 1 90 114	Bernbeuren	41,69	1 980	47	8926
09 1 90 115	Bernried	13,80	1 814	131	8139
09 1 90 117	Böbing	40,34	1 463	36	8121
09 1 90 118	Burggen	24,94	1 397	56	8927
09 1 90 120	Eberfing	27,92	999	36	8121
09 1 90 121	Eglfing	16,17	815	50	8111
09 1 90 126	Habach	12,16	785	65	8121
09 1 90 129	Hohenfurch	12,41	1 298	105	8928
09 1 90 130	Hohenpeißenberg	20,43	3 703	181	8126
09 1 90 131	Huglfing	24,35	2 096	86	8125
09 1 90 132	Iffeldorf	27,60	2 241	81	8127
09 1 90 133	Ingenried	17,44	746	43	8921
09 1 90 135	Überhausen	14,91	1 752	118	8125
09 1 90 136	Obersöchering	22,28	1 145	51	8121
09 1 90 138	Pähl	32,21	1 850	57	8121
09 1 90 139	Peißenberg, Markt	32,68	11 490	352	8123

3 Gemeinden in systematischer Ordnung mit Schlüsselnummer, Fläche, Bevölkerung,
Bevölkerungsdichte und Postleitzahl am 31.12.1992

Schlüssel- nummer	Land, Reg.-Bezirk, Kreis, Gemeinde	Fläche km 2	Bevölkerung	Ein- wohner je km 2	Post- leit- zahl-
09 1 90 140	Peiting, Markt	75,16	10 924	145	8922
09 1 90 141	Penzberg, Stadt	25,72	14 188	552	8122
09 1 90 142	Polling	29,22	2 966	102	8128
09 1 90 143	Prem	15,92	848	53	8921
09 1 90 144	Raisting	21,97	1 718	78	8121
09 1 90 145	Rottenbuch	31,45	1 601	51	8121
09 1 90 148	Schongau, Stadt	21,36	11 520	539	8920
09 1 90 149	Schwabbruck	7,32	777	106	8921
09 1 90 151	Schwabsoien	17,03	1 188	70	8929
09 1 90 152	Seeshaupt	29,98	2 618	87	8124
09 1 90 153	Sindelsdorf	17,50	892	51	8121
09 1 90 154	Steingaden	64,08	2 620	41	8924
09 1 90 157	Weilheim i. OB, Stadt	55,47	18 962	342	8120
09 1 90 158	Wessobrunn	51,10	1 904	37	8129
09 1 90 159	Wienlbach	32,99	2 847	86	8121
09 1 90 160	Wildsteig	47,73	1 156	24	8121
09 1 90	zusammen ...	966,36	116 390	120	X
09 1	Reg.-Bez. zusammen ...	17 528,80	3 919 081	224	X
09 2	Reg.-Bez. Niederbayern				
09 2 61 000	Landshut, Stadt	65,65	60 031	914	8300
09 2 62 000	Passau, Stadt	69,71	51 126	733	8390
09 2 63 000	Straubing, Stadt	67,64	43 019	636	8440
09 2 71	Deggendorf				
	Sitz: Deggendorf, Stadt				
09 2 71 111	Aholming	29,35	1 887	64	8351
09 2 71 113	Auerbach	24,08	1 972	82	8351
09 2 71 114	Außernzell	24,13	1 327	55	8359
09 2 71 116	Bernried	39,47	4 439	112	8351
09 2 71 118	Buchhofen	15,69	979	62	8351
09 2 71 119	Deggendorf, Stadt	77,20	30 932	401	8360
09 2 71 122	Grafing	46,28	2 735	59	8351
09 2 71 123	Grattersdorf	25,98	1 414	54	8351
09 2 71 125	Hengersberg, Markt	45,83	6 651	145	8355
09 2 71 126	Hunding	14,66	1 148	78	8351
09 2 71 127	Iggensbach	19,07	2 179	114	8351
09 2 71 128	Künzing	40,32	2 990	74	8351
09 2 71 130	Lalling	27,95	1 527	55	8351
09 2 71 132	Metten, Markt	11,89	3 927	330	8354
09 2 71 135	Moos	32,26	1 983	61	8351
09 2 71 138	Niederalteich	9,96	1 840	185	8351
09 2 71 139	Oberpörling	17,39	1 042	60	8351
09 2 71 140	Offenberg	23,77	3 151	133	8351
09 2 71 141	Osterhofen, Stadt	111,19	11 146	100	8353
09 2 71 143	Otzing	30,42	1 494	49	8351
09 2 71 146	Plattling, Stadt	35,82	11 417	319	8350
09 2 71 148	Schaufling	25,42	1 290	51	8351
09 2 71 149	Schöllnach, Markt	39,92	4 755	119	8359
09 2 71 151	Stephansposching	44,69	2 616	59	8351
09 2 71 152	Wallerfing	20,76	1 259	61	8351
09 2 71 153	Winzer, Markt	27,61	3 528	128	8351
09 2 71	zusammen ...	861,11	109 628	127	X
09 2 72	Freyung-Grafenau				
	Sitz: Freyung, Stadt				
09 2 72 116	Eppenschlag	17,00	927	55	8351
09 2 72 118	Freyung, Stadt	48,58	7 439	153	8393
09 2 72 119	Fürsteneck	10,42	924	89	8391
09 2 72 120	Grafenau, Stadt	63,95	8 838	138	8352
09 2 72 121	Grainet	36,12	2 237	62	8391
09 2 72 122	Haidmühle	21,03	1 637	78	8391

3 Gemeinden in systematischer Ordnung mit Schlüsselnummer, Fläche, Bevölkerung,
Bevölkerungsdichte und Postleitzahl am 31.12.1992

Schlüssel- nummer	Land, Reg.-Bezirk, Kreis, Gemeinde	Fläche km ²	Bevölkerung	Ein- wohner je km ²	Post- leitzahl
09 2 72 126	Hinterschmiding	21,04	2 320	110	8391
09 2 72 127	Hohenau	43,13	3 349	78	8351
09 2 72 128	Innernzell	22,12	1 617	73	8351
09 2 72 129	Jandelsbrunn	42,42	3 301	78	8391
09 2 72 134	Mauth	28,85	2 668	92	8391
09 2 72 136	Neureichenau	46,37	4 407	95	8391
09 2 72 138	Perlesreut, Markt	29,70	2 996	101	8391
09 2 72 139	Philippseut	10,24	756	74	8391
09 2 72 140	Ringelai	16,41	1 969	120	8391
09 2 72 141	Röhrnbach, Markt	40,76	4 329	106	8391
09 2 72 142	Saldenburg	28,03	2 063	74	8391
09 2 72 143	Sankt Oswald-Riedlhütte	40,27	3 171	79	8351
09 2 72 145	Schöfweg	15,91	1 333	84	8351
09 2 72 146	Neuschönau	27,55	2 310	84	8351
09 2 72 147	Schönberg, Markt	32,73	3 948	121	8351
09 2 72 149	Spiegelau	40,34	4 242	105	8356
09 2 72 150	Thurmansbang	32,95	2 339	71	8391
09 2 72 151	Waldkirchen, Stadt	80,05	10 067	126	8392
09 2 72 152	Zenting	21,76	1 216	56	8359
09 2 72 444	Freyung-Grafenau, 13 gemfr. Gebiete	166,72	-	-	-
09 2 72	zusammen	984,45	80 403	82	X
09 2 73	Kelheim				
	Sitz: Kelheim, Stadt				
09 2 73 111	Abensberg, Stadt	60,29	10 956	182	8423
09 2 73 113	Aiglsbach	40,03	1 426	36	8301
09 2 73 115	Attenhofen	31,49	1 204	38	8301
09 2 73 116	Bad Abbach, Markt	55,32	7 375	133	8403
09 2 73 119	Biburg	14,21	999	70	8427
09 2 73 121	Essing, Markt	17,38	981	56	8421
09 2 73 125	Hausen	34,69	1 825	53	8421
09 2 73 127	Herrngiersdorf	25,12	1 050	42	8301
09 2 73 133	Inhlerstein	23,10	3 801	165	8429
09 2 73 137	Kelheim, Stadt	76,84	15 505	202	8420
09 2 73 139	Kirchdorf	16,52	786	48	8421
09 2 73 141	Langquaid, Markt	56,69	4 131	73	8301
09 2 73 147	Mainburg, Stadt	61,67	12 103	196	8302
09 2 73 152	Neustadt a.d. Donau, Stadt	93,49	10 863	116	8425
09 2 73 159	Painten, Markt	13,61	2 032	149	8421
09 2 73 163	Elsendorf	32,68	1 787	55	8301
09 2 73 164	Riedenburg, Stadt	100,63	5 761	57	8422
09 2 73 165	Rohr i. NB, Markt	54,21	3 103	57	8428
09 2 73 166	Saal a.d. Donau	44,17	5 404	122	8424
09 2 73 172	Siegenburg, Markt	25,63	2 767	108	8427
09 2 73 175	Teugn	17,08	1 296	76	8421
09 2 73 177	Train	10,14	1 453	143	8421
09 2 73 178	Volkenschwand	29,23	1 461	50	8301
09 2 73 181	Wildenberg	18,13	1 159	64	8421
09 2 73 444	Kelheim, 5 gemfr. Gebiete	114,81	-	-	-
09 2 73	zusammen	1 067,16	99 228	93	X
09 2 74	Landshut				
	Sitz: Landshut, Stadt				
09 2 74 111	Adlkofen	47,81	3 324	70	8311
09 2 74 112	Aham	37,97	1 955	51	8311
09 2 74 113	Altdorf	23,06	10 027	435	8300
09 2 74 114	Altfraunhofen	24,29	1 504	62	8311
09 2 74 118	Baierbach	16,75	643	38	8311
09 2 74 119	Bayerbach b. Ergoldsbach	25,43	1 443	57	8301
09 2 74 120	Bodenkirchen	61,94	4 843	78	8318
09 2 74 121	Buch a. Erlbach	26,73	2 739	102	8311
09 2 74 124	Eching	30,13	2 553	85	8311
09 2 74 126	Ergolding, Markt	37,10	10 232	276	8300
09 2 74 127	Ergoldsbach, Markt	57,06	6 852	120	8305
09 2 74 128	Essenbach	83,57	8 754	105	8307
09 2 74 132	Furth	20,96	2 533	121	8301
09 2 74 134	Geisenhausen, Markt	62,54	5 652	90	8315

3 Gemeinden in systematischer Ordnung mit Schlüsselnummer, Fläche, Bevölkerung, Bevölkerungsdichte und Postleitzahl am 31.12.1992

Schlüssel- nummer	Land, Reg.-Bezirk, Kreis, Gemeinde	Fläche km 2	Bevölkerung	Ein- wohner je km 2	Post- leit- zahl-
09 2 74 135	Gerzen	17,01	1 873	110	8311
09 2 74 141	Hohenthann	68,34	2 890	42	8301
09 2 74 145	Kröning	39,60	1 784	45	8311
09 2 74 146	Kumhausen	37,09	3 597	97	8300
09 2 74 153	Neufahrn i. NB	38,80	3 503	90	8301
09 2 74 154	Neufraunhofen	17,95	1 007	56	8311
09 2 74 156	Niederaichbach	34,18	2 902	85	8301
09 2 74 165	Obersüßbach	23,58	1 321	56	8301
09 2 74 172	Pfeffenhausen, Markt	71,85	4 557	63	8308
09 2 74 174	Postau	34,84	1 416	41	8301
09 2 74 176	Rottenburg a.d. Laaber, Stadt	90,22	6 984	77	8303
09 2 74 179	Schalkham	22,70	1 042	46	8311
09 2 74 182	Tiefenbach	24,83	2 924	118	8311
09 2 74 183	Velden, Markt	49,43	5 410	109	8319
09 2 74 184	Vilsbiburg, Stadt	68,89	10 519	153	8313
09 2 74 185	Vilsheim	21,72	1 771	82	8311
09 2 74 187	Weihmichl	32,18	2 060	64	8301
09 2 74 188	Weng	15,62	1 070	69	8311
09 2 74 191	Wörth a.d. Isar	4,87	1 638	336	8301
09 2 74 193	Wurmsham	28,10	1 316	47	8311
09 2 74 194	Bruckberg	51,07	4 267	84	8301
09 2 74	zusammen ...	1 348,21	126 905	94	X
09 2 75	Passau				
	Sitz: Passau, Stadt				
09 2 75 111	Aicha vorm Wald	20,33	2 197	108	8359
09 2 75 112	Aidenbach, Markt	17,12	2 498	146	8359
09 2 75 114	Aldersbach	45,89	3 832	84	8359
09 2 75 116	Bad Füssing	55,10	5 809	105	8397
09 2 75 117	Beutelsbach	20,40	1 096	54	8359
09 2 75 118	Breitenberg	29,87	2 199	74	8391
09 2 75 119	Bühlberg	28,03	3 745	134	8391
09 2 75 120	Eging a. See, Markt	23,68	3 425	145	8359
09 2 75 121	Fürstenstein	19,31	3 763	195	8359
09 2 75 122	Fürstenzell, Markt	79,32	7 465	94	8399
09 2 75 124	Griesbach i. Rottal, Stadt	70,12	8 107	116	8394
09 2 75 125	Haarbach	47,70	2 468	52	8359
09 2 75 126	Hauzenberg, Stadt	82,82	12 429	150	8395
09 2 75 127	Hofkirchen, Markt	32,71	3 406	104	8359
09 2 75 128	Hutthurm, Markt	37,20	5 435	146	8391
09 2 75 130	Kirchham	18,47	2 288	124	8399
09 2 75 131	Kößlarn, Markt	25,49	1 824	72	8399
09 2 75 132	Malching	25,24	1 149	46	8399
09 2 75 133	Neuburg a. Inn	41,68	3 484	84	8399
09 2 75 134	Neuhaus a. Inn	30,94	3 092	100	8399
09 2 75 135	Neukirchen vorm Wald	24,29	2 389	98	8391
09 2 75 137	Obernzell, Markt	18,22	3 874	213	8391
09 2 75 138	Ortenburg, Markt	60,75	7 022	116	8359
09 2 75 141	Pocking, Stadt	68,99	12 891	187	8398
09 2 75 143	Rotthalmünster, Markt	44,51	4 866	109	8399
09 2 75 144	Ruderting	12,97	2 713	209	8391
09 2 75 145	Ruhstorf a.d. Rott	51,43	6 030	117	8399
09 2 75 146	Salzweg	31,92	5 844	183	8391
09 2 75 148	Sonnen	16,50	1 445	88	8391
09 2 75 149	Tettenweis	28,72	1 722	60	8399
09 2 75 150	Thyrnau	33,97	3 817	112	8391
09 2 75 151	Tiefenbach	49,65	6 254	126	8391
09 2 75 152	Tittling, Markt	20,79	3 890	187	8391
09 2 75 153	Untergriesbach, Markt	73,60	6 108	83	8391
09 2 75 154	Vilshofen, Stadt	86,35	16 065	186	8358
09 2 75 156	Wegscheid, Markt	80,64	5 631	70	8396
09 2 75 159	Windorf, Markt	56,90	4 603	81	8359
09 2 75 160	Witzmannsberg	18,73	1 493	80	8391
09 2 75	zusammen ...	1 530,35	176 368	115	X

3 Gemeinden in systematischer Ordnung mit Schlüsselnummer, Fläche, Bevölkerung,
Bevölkerungsdichte und Postleitzahl am 31.12.1992

Schlüssel- nummer	Land, Reg.-Bezirk, Kreis, Gemeinde	Fläche km ²	Bevölkerung	Ein- wohner je km ²	Post- leitzahl-
09 2 76	Regen				
	Sitz Regen, Stadt				
09 2 76 111	Achslach	30,05	1 287	43	8371
09 2 76 113	Arnbruck	37,89	1 956	52	8498
09 2 76 115	Bayerisch Eisenstein	47,35	1 697	36	8371
09 2 76 116	Bischofsmais	46,30	3 286	71	8379
09 2 76 117	Bodenmais, Markt	45,28	3 550	78	8373
09 2 76 118	Böbrach	27,56	1 675	61	8371
09 2 76 120	Drachselsried	41,73	2 344	56	8371
09 2 76 121	Frauenau	59,60	3 139	53	8377
09 2 76 122	Geiersthal	22,37	2 217	99	8376
09 2 76 123	Gotteszell	9,21	1 264	137	8375
09 2 76 126	Kirchberg	48,78	4 195	86	8378
09 2 76 127	Kirchdorf i. Wald	30,57	2 149	70	8371
09 2 76 128	Kollnburg	59,53	2 873	48	8371
09 2 76 129	Langdorf	34,37	1 935	56	8371
09 2 76 130	Lindberg	109,47	2 416	22	8372
09 2 76 134	Patersdorf	17,05	1 814	106	8371
09 2 76 135	Prackenbach	40,06	2 697	67	8371
09 2 76 138	Regen, Stadt	65,16	11 953	183	8370
09 2 76 139	Rinchnach	40,20	3 126	78	8371
09 2 76 142	Ruhmannsfelden, Markt	5,81	2 045	352	8375
09 2 76 143	Teisnach, Markt	25,78	2 812	109	8376
09 2 76 144	Viechtach, Stadt	62,48	8 301	133	8374
09 2 76 146	Zachenberg	27,30	2 086	76	8375
09 2 76 148	Zwiesel, Stadt	41,15	10 509	255	8372
09 2 76	zusammen	975,05	81 326	83	x
09 2 77	Rottal-Inn				
	Sitz, Pfarrkirchen, Stadt				
09 2 77 111	Arnstorff, Markt	80,53	6 006	75	8382
09 2 77 112	Bayerbach	19,41	1 683	87	8399
09 2 77 113	Bad Birnbach, Markt	68,61	5 661	83	8345
09 2 77 114	Dietersburg	55,05	2 855	52	8341
09 2 77 116	Eggenfelden, Stadt	44,35	12 019	271	8330
09 2 77 117	Eggldham	36,84	2 396	65	8344
09 2 77 118	Ering	39,56	1 946	49	8399
09 2 77 119	Falkenberg	66,68	3 682	55	8335
09 2 77 121	Gangkofen, Markt	108,82	6 287	58	8314
09 2 77 122	Geratskirchen	12,91	661	51	8261
09 2 77 124	Hebertsfelden	49,82	3 568	72	8333
09 2 77 126	Johanniskirchen	40,61	2 433	60	8349
09 2 77 127	Julbach	9,29	1 973	212	8341
09 2 77 128	Kirchdorf a. Inn	28,69	4 439	155	8347
09 2 77 131	Malgersdorf	11,53	1 052	91	8336
09 2 77 133	Massing, Markt	36,11	3 324	92	8332
09 2 77 134	Mitterskirchen	24,72	1 769	72	8337
09 2 77 138	Pfarrkirchen, Stadt	52,32	11 183	214	8340
09 2 77 139	Postmünster	43,50	2 313	53	8341
09 2 77 140	Reut	30,75	1 692	55	8342
09 2 77 141	Rimbach	22,86	858	38	8331
09 2 77 142	Roßbach	48,16	2 910	60	8387
09 2 77 144	Schönau	36,09	1 713	47	8338
09 2 77 145	Simbach a. Inn, Stadt	47,31	9 962	211	8346
09 2 77 147	Stubenberg	18,17	1 324	73	8399
09 2 77 148	Tann, Markt	37,54	3 456	92	8342
09 2 77 149	Triftarn, Markt	62,21	5 191	83	8343
09 2 77 151	Unterdietfurt	27,54	1 973	72	8339
09 2 77 152	Wittlbreit	38,34	1 905	50	8348
09 2 77 153	Wurmannsquick, Markt	49,18	3 403	69	8334
09 2 77 154	Zeilarn	28,88	2 180	75	8342
09 2 77 444	Rottal-Inn, 2 gemfr. Gebiete	4,96	—	—	—
09 2 77	zusammen	1 281,34	111 817	87	x

3 Gemeinden in systematischer Ordnung mit Schlüsselnummer, Fläche, Bevölkerung,
Bevölkerungsdichte und Postleitzahl am 31.12.1992

Schlüssel- nummer	Land, Reg.-Bezirk, Kreis, Gemeinde	Fläche km 2	Bevölkerung	Ein- wohner je km 2	Post- leitz- zahl
09 2 78	Straubing-Bogen				
	Sitz: Straubing, Stadt				
09 2 78 112	Aholting	21,33	1 217	57	8441
09 2 78 113	Aiterhofen	43,05	2 995	70	8441
09 2 78 116	Ascha	19,54	1 266	65	8441
09 2 78 117	Atting	14,91	1 264	85	8441
09 2 78 118	Bogen, Stadt	49,73	9 075	182	8443
09 2 78 120	Falkenfels	11,50	771	67	8441
09 2 78 121	Feldkirchen	22,58	1 871	83	8441
09 2 78 123	Geiselhöring, Stadt	99,97	6 225	62	8442
09 2 78 129	Haibach	32,40	2 093	65	8441
09 2 78 134	Haselbach	18,46	1 382	75	8441
09 2 78 139	Hunderdorf	22,23	3 200	144	8447
09 2 78 140	Irlbach	15,83	1 144	72	8444
09 2 78 141	Kirchroth	43,04	3 365	78	8441
09 2 78 143	Konzell	26,77	1 779	66	8441
09 2 78 144	Laberweinting	76,28	3 351	44	8301
09 2 78 146	Leiblfing	78,47	3 478	44	8448
09 2 78 147	Loitzendorf	12,03	614	51	8441
09 2 78 148	Mallersdorf-Pfaffenberg, Markt	72,69	6 426	88	8304
09 2 78 149	Mariaposching	19,61	1 255	64	8351
09 2 78 151	Mitterfels, Markt	14,22	2 225	156	8446
09 2 78 154	Neukirchen	24,45	1 672	68	8441
09 2 78 159	Niederwinkling	25,63	1 877	73	8351
09 2 78 167	Oberschneiding	60,77	2 493	41	8441
09 2 78 170	Parkstetten	19,47	2 367	122	8441
09 2 78 171	Perasdorf	16,05	657	41	8441
09 2 78 172	Perkam	14,22	1 153	81	8441
09 2 78 177	Rain	14,28	1 923	135	8441
09 2 78 178	Rattenberg	30,22	1 893	63	8441
09 2 78 179	Rattiszell	22,18	1 347	61	8441
09 2 78 182	Salching	22,01	1 839	84	8441
09 2 78 184	Sankt Englmar	36,86	1 436	39	8449
09 2 78 187	Schwarzach, Markt	33,23	2 489	75	8445
09 2 78 189	Stallwang	20,57	1 350	66	8441
09 2 78 190	Steinach	23,05	2 371	103	8441
09 2 78 192	Straßkirchen	38,37	2 970	77	8444
09 2 78 197	Wiesenfelden	78,26	3 252	42	8441
09 2 78 198	Windberg	8,04	938	117	8447
09 2 78	zusammen ...	1 202,30	87 023	72	X
09 2 79	Dingolfing-Landau				
	Sitz: Dingolfing, Stadt				
09 2 79 112	Dingolfing, Stadt	44,05	16 313	370	8312
09 2 79 113	Eichendorf, Markt	98,19	6 386	65	8383
09 2 79 115	Frontenhausen, Markt	30,42	3 621	119	8316
09 2 79 116	Gottfrieding	27,10	1 782	66	8311
09 2 79 122	Landau a.d. Isar, Stadt	84,67	11 848	140	8380
09 2 79 124	Loiching	38,93	3 182	82	8311
09 2 79 125	Mamming	41,49	2 444	59	8388
09 2 79 126	Marklkofen	40,66	3 691	91	8311
09 2 79 127	Mengkofen	84,80	4 698	55	8317
09 2 79 128	Moosthenning	70,41	3 951	56	8311
09 2 79 130	Niederviehbach	29,63	2 080	70	8311
09 2 79 132	Pilsting, Markt	71,02	5 934	84	8385
09 2 79 134	Reisbach, Markt	94,24	6 831	72	8386
09 2 79 135	Simbach, Markt	51,23	3 522	69	8384
09 2 79 137	Wallersdorf, Markt	71,18	6 060	85	8357
09 2 79	zusammen ...	878,02	82 343	94	X
09 2	Reg.-Bez. zusammen ...	10 330,99	1 109 217	107	X

3 Gemeinden in systematischer Ordnung mit Schlüsselnummer, Fläche, Bevölkerung,
Bevölkerungsdichte und Postleitzahl am 31.12.1992

Schlüssel- nummer	Land, Reg.-Bezirk, Kreis, Gemeinde	Fläche km 2	Bevölkerung	Ein- wohner je km 2	Post- leit- zahl
09 3	Reg.-Bez. Oberpfalz				
09 3 61 000	Amberg, Stadt	50,07	43 199	863	8450
09 3 62 000	Regensburg, Stadt	80,82	124 398	1 539	8400
09 3 63 000	Weiden i. d. OPf., Stadt	68,13	43 058	632	8480
09 3 71	Amberg-Weizsach				
	Sitz: Amberg, Stadt				
09 3 71 111	Ammerthal	8,14	1 716	211	8451
09 3 71 113	Auerbach i. d. OPf., Stadt	70,24	9 291	132	8572
09 3 71 116	Birgland	62,50	1 648	26	8451
09 3 71 118	Ebermannsdorf	36,15	2 115	59	8451
09 3 71 119	Edelsfeld	34,73	1 703	49	8459
09 3 71 120	Ensdorf	41,46	2 071	50	8451
09 3 71 121	Freihung, Markt	46,35	2 645	57	8451
09 3 71 122	Freudenberg	78,77	3 794	48	8451
09 3 71 123	Gebenbach	18,09	724	40	8451
09 3 71 126	Hahnbach, Markt	67,39	4 873	72	8451
09 3 71 127	Hirschau, Stadt	74,60	6 327	85	8452
09 3 71 128	Hirschbach	26,78	1 353	51	8459
09 3 71 129	Hohenburg, Markt	39,31	1 620	41	8451
09 3 71 131	Illschwang	54,15	1 676	31	8451
09 3 71 132	Kastl, Markt	64,85	2 858	44	8455
09 3 71 135	Königstein, Markt	28,27	1 656	59	8459
09 3 71 136	Kümmersbruck	46,38	8 967	193	8457
09 3 71 140	Etzelwang	21,70	1 458	67	8459
09 3 71 141	Neukirchen b. Sulzbach-Rosenberg	45,76	2 878	63	8459
09 3 71 144	Poppenricht	11,56	3 283	284	8451
09 3 71 146	Rieden, Markt	32,30	2 558	79	8451
09 3 71 148	Schmidmühlen, Markt	25,33	2 350	93	8456
09 3 71 150	Schnaittenbach, Stadt	62,55	4 458	71	8454
09 3 71 151	Sulzbach-Rosenberg, Stadt	53,17	19 974	376	8458
09 3 71 154	Ursensollen	72,95	3 253	45	8451
09 3 71 156	Vilseck, Stadt	64,72	6 355	98	8453
09 3 71 157	Weigendorf	12,58	1 240	99	8561
09 3 71 444	Amberg-Weizsach, 7 gemfr. Gebiete	54,56	-	-	-
09 3 71	zusammen	1 255,34	102 844	82	X
09 3 72	Cham				
	Sitz: Cham, Stadt				
09 3 72 112	Arnschwang	28,21	1 882	67	8491
09 3 72 113	Arrach	28,81	2 738	95	8491
09 3 72 115	Blaibach	17,03	2 125	125	8491
09 3 72 116	Cham, Stadt	80,70	17 231	214	8490
09 3 72 117	Chamerau	23,39	2 529	108	8491
09 3 72 124	Eschlkam, Markt	60,54	3 674	61	8491
09 3 72 125	Falkenstein, Markt	45,47	3 022	66	8411
09 3 72 126	Furth i. Wald, Stadt	67,09	9 622	143	8492
09 3 72 128	Gleibenberg	15,39	928	60	8491
09 3 72 130	Grafenwiesen	10,19	1 771	174	8491
09 3 72 135	Hohenwarth	24,23	2 256	93	8491
09 3 72 137	Kötzting, Stadt	62,15	7 103	114	8493
09 3 72 138	Lam, Markt	33,38	3 197	96	8496
09 3 72 142	Michelsneukirchen	32,87	1 553	47	8411
09 3 72 143	Miltach	25,24	2 280	90	8491
09 3 72 144	Neukirchen b. Hl. Blut, Markt	59,87	4 247	71	8497
09 3 72 146	Pemfling	44,51	2 175	49	8491
09 3 72 147	Pöding	9,14	915	100	8491
09 3 72 149	Reichenbach	9,71	1 126	116	8411
09 3 72 150	Rettenbach	24,62	1 655	67	8411
09 3 72 151	Rimbach	24,72	2 027	82	8491
09 3 72 153	Roding, Stadt	113,76	10 901	96	8495
09 3 72 154	Rötz, Stadt	66,68	3 629	54	8463
09 3 72 155	Runding	20,96	2 169	103	8491

3 Gemeinden in systematischer Ordnung mit Schlüsselnummer, Fläche, Bevölkerung, Bevölkerungsdichte und Postleitzahl am 31.12.1992

Schlüssel- nummer	Land, Reg.-Bezirk, Kreis, Gemeinde	Fläche km 2	Bevölkerung	Ein- wohner je km 2	Post- leit- zahl-
09 3 72 157	Schönthal	43,71	1 868	43	8491
09 3 72 158	Schorndorf	38,52	2 058	53	8491
09 3 72 161	Stamsried, Markt	43,45	2 174	50	8491
09 3 72 163	Tiefenbach	45,81	2 231	49	8491
09 3 72 164	Traitsching	45,43	3 964	87	8499
09 3 72 165	Treffelstein	20,86	1 041	50	8491
09 3 72 167	Zell	32,92	1 725	52	8411
09 3 72 168	Waffenbrunn	25,17	1 875	74	8491
09 3 72 169	Wald	37,77	2 511	66	8411
09 3 72 170	Walderbach	26,85	1 904	71	8411
09 3 72 171	Waldmünchen, Stadt	101,16	7 729	76	8494
09 3 72 174	Weiding	28,34	2 332	82	8491
09 3 72 175	Willmering	10,29	1 735	169	8491
09 3 72 177	Zandt	21,62	1 730	80	8491
09 3 72 178	Lohberg	59,25	2 116	36	8491
09 3 72	zusammen ...	1 509,81	127 748	85	X
09 3 73	Neumarkt i.d. OPf.				
	Sitz: Neumarkt i.d. OPf., Stadt				
09 3 73 112	Berching, Stadt	131,13	7 943	61	8434
09 3 73 113	Berg b. Neumarkt i.d. OPf.	65,12	6 384	98	8438
09 3 73 114	Berggau	27,09	1 899	70	8431
09 3 73 115	Breitenbrunn, Markt	70,71	3 307	47	8431
09 3 73 119	Deining	71,38	3 511	49	8431
09 3 73 121	Dietfurt a.d. Altmühl, Stadt	78,88	5 548	70	8435
09 3 73 126	Freystadt, Stadt	80,51	7 036	87	8437
09 3 73 134	Hohenfels, Markt	137,09	2 170	16	8431
09 3 73 140	Lauterhofen, Markt	77,45	3 356	43	8451
09 3 73 143	Lupburg, Markt	30,59	2 136	70	8433
09 3 73 146	Mühlhausen	37,00	4 059	110	8431
09 3 73 147	Neumarkt i.d. OPf., Stadt	78,82	37 490	476	8430
09 3 73 151	Parsberg, Stadt	57,30	6 025	105	8433
09 3 73 153	Pilsach	47,66	2 343	49	8431
09 3 73 155	Postbauer-Heng	24,65	6 134	249	8439
09 3 73 156	Pyrbaum, Markt	50,30	4 855	97	8501
09 3 73 159	Sengenthal	28,78	2 324	81	8431
09 3 73 160	Seubersdorf i.d. OPf.	68,24	4 830	71	8431
09 3 73 167	Velburg, Stadt	175,77	4 847	28	8436
09 3 73 444	Neumarkt i.d. OPf., 1 gemfr. Gebiet	5,51	-	-	-
09 3 73	zusammen ...	1 343,98	116 197	86	X
09 3 74	Neustadt a.d. Waldnaab				
	Sitz: Neustadt a.d. Waldnaab, Stadt				
09 3 74 111	Altenstadt a.d. Waldnaab	22,12	4 611	208	8481
09 3 74 117	Eschenbach i.d. OPf., Stadt	35,12	3 753	107	8489
09 3 74 118	Eslarn, Markt	55,24	3 152	57	8481
09 3 74 119	Etzenricht	13,58	1 665	123	8481
09 3 74 121	Floß, Markt	54,42	3 711	68	8485
09 3 74 122	Flossenbürg	23,26	1 990	86	8481
09 3 74 123	Georgenberg	16,96	1 574	93	8481
09 3 74 124	Grafenwöhr, Stadt	215,84	6 879	32	8484
09 3 74 127	Irchenrieth	10,04	1 778	177	8481
09 3 74 128	Kirchendemenreuth	39,35	947	24	8481
09 3 74 129	Kirchentumbach, Markt	67,46	3 501	52	8575
09 3 74 131	Kohlberg, Markt	33,51	1 206	36	8481
09 3 74 132	Leuchtenberg, Markt	32,37	1 384	43	8481
09 3 74 133	Luhe-Wildenau, Markt	38,63	3 153	82	8481
09 3 74 134	Mantel, Markt	16,73	2 936	175	8481
09 3 74 137	Moosbach, Markt	63,73	2 782	44	8481
09 3 74 139	Neustadt a.d. Waldnaab, Stadt	9,92	5 746	579	8482
09 3 74 140	Neustadt a. Kulm, Stadt	20,30	1 341	66	8581
09 3 74 144	Parkstein, Markt	25,75	2 037	79	8481
09 3 74 146	Pirk	26,18	1 682	64	8481
09 3 74 147	Pleystein, Stadt	36,09	2 716	75	8481
09 3 74 148	Trabititz	25,18	1 429	57	8481
09 3 74 149	Pressath, Stadt	45,92	4 719	103	8487
09 3 74 150	Püchersreuth	25,21	1 475	59	8481

3. Gemeinden in systematischer Ordnung mit Schlüsselnummer, Fläche, Bevölkerung, Bevölkerungsdichte und Postleitzahl am 31. 12. 1992

Schlüssel- nummer	Land, Reg.-Bezirk, Kreis, Gemeinde	Fläche km ²	Bevölkerung	Ein- wohner je km ²	Post- leitzahl
09 3 74 154	Schirmitz	4,97	1 779	358	8481
09 3 74 155	Schlammdorf	20,33	829	41	8581
09 3 74 156	Schwarzenbach	11,92	963	81	8481
09 3 74 157	Speinshart	23,73	1 109	47	8489
09 3 74 158	Störnstein	10,92	1 294	118	8481
09 3 74 159	Tännesberg, Markt	46,54	1 728	37	8481
09 3 74 160	Theissee	21,39	1 113	52	8480
09 3 74 162	Vohenstrauß, Stadt	74,06	7 313	99	8483
09 3 74 163	Vorbach	13,53	986	73	8581
09 3 74 164	Waidhaus, Markt	37,00	2 497	67	8481
09 3 74 165	Waldthurn, Markt	30,97	2 197	71	8481
09 3 74 166	Weidenhammer	39,89	4 010	101	8481
09 3 74 168	Windischeschenbach, Stadt	36,38	6 013	165	8486
09 3 74 444	Neustadt a. d. Waldnaab, 11 gemfr. Gebiete	105,64	-	-	-
09 3 74	zusammen	1 430,18	97 998	69	X
09 3 75	Regensburg				
	Sitz: Regensburg, Stadt				
09 3 75 113	Alteglofsheim	13,23	2 890	218	8401
09 3 75 114	Altenthann	21,24	1 453	68	8411
09 3 75 115	Aufhausen	27,30	1 556	57	8401
09 3 75 116	Bach a. d. Donau	14,73	1 739	118	8401
09 3 75 117	Barbing	30,48	3 860	127	8408
09 3 75 118	Beratzhausen, Markt	72,54	5 430	75	8411
09 3 75 119	Bernhardswald	71,91	4 882	68	8411
09 3 75 120	Brennberg	30,73	1 669	54	8411
09 3 75 122	Brunn	12,96	1 044	81	8411
09 3 75 127	Deuring	7,13	1 800	252	8411
09 3 75 130	Donaustauf, Markt	9,69	3 700	382	8405
09 3 75 131	Duggendorf	21,79	1 399	64	8411
09 3 75 143	Hagelstadt	20,75	1 912	92	8401
09 3 75 148	Hemau, Stadt	122,46	7 617	62	8416
09 3 75 153	Holzheim a. Forst	15,66	943	60	8411
09 3 75 156	Kallmünz, Markt	43,22	2 765	64	8411
09 3 75 161	Köfering	5,31	1 498	282	8401
09 3 75 162	Laaber, Markt	28,77	4 847	168	8411
09 3 75 165	Lappersdorf	31,53	11 442	363	8417
09 3 75 170	Mintraching	53,86	3 892	72	8401
09 3 75 171	Mötzing	36,18	1 257	35	8401
09 3 75 174	Neutraubling, Stadt	9,80	11 010	1 123	8402
09 3 75 175	Nittendorf	32,89	7 365	224	8419
09 3 75 179	Obertraubling	24,80	5 648	228	8407
09 3 75 180	Pentling	32,10	5 024	157	8401
09 3 75 181	Pettendorf	24,88	2 822	113	8411
09 3 75 182	Pfakofen	15,28	1 234	81	8401
09 3 75 183	Pfatter	48,09	2 712	56	8401
09 3 75 184	Pielenhofen	9,66	1 119	116	8411
09 3 75 190	Regenstauf, Markt	99,52	14 334	144	8413
09 3 75 191	Riekofen	23,94	792	33	8406
09 3 75 196	Schierling, Markt	77,69	6 787	87	8306
09 3 75 199	Sinzing	44,22	6 083	138	8411
09 3 75 201	Sunching	19,42	1 750	90	8406
09 3 75 204	Tegernheim	11,44	3 910	342	8409
09 3 75 205	Thalmassing	37,11	2 591	70	8401
09 3 75 208	Wenzenbach	29,83	6 398	214	8411
09 3 75 209	Wiesent	17,93	2 348	131	8401
09 3 75 210	Wörth a. d. Donau, Stadt	39,87	4 115	103	8404
09 3 75 211	Wolfsegg	7,37	1 226	166	8411
09 3 75 213	Zeitlarn	16,25	5 006	308	8411
09 3 75 444	Regensburg, 6 gemfr. Gebiete	81,76	-	-	-
09 3 75	zusammen	1 395,32	159 869	115	X
09 3 76	Schwandorf				
	Sitz: Schwandorf, Stadt				
09 3 76 112	Altendorf	23,16	975	42	8471
09 3 76 116	Bodenwörn	51,92	3 886	75	8465
09 3 76 117	Bruck a. d. OPf., Markt	36,80	4 381	119	8466

3 Gemeinden in systematischer Ordnung mit Schlüsselnummer, Fläche, Bevölkerung, Bevölkerungsdichte und Postleitzahl am 31.12.1992

Schlüssel- nummer	Land, Reg.-Bezirk, Kreis, Gemeinde	Fläche km 2	Bevölkerung	Ein- wohner je km 2	Post- leit- zahl
09 3 76 119	Burglengenfeld, Stadt	82,85	10 565	128	8412
09 3 76 122	Dieterskirchen	24,14	1 067	44	8471
09 3 76 125	Fensterbach	26,78	2 279	85	8451
09 3 76 131	Gleiritsch	10,94	744	68	8481
09 3 76 133	Guteneck	35,06	889	25	8471
09 3 76 141	Maxhütte-Haidhof, Stadt	34,70	9 324	269	8414
09 3 76 144	Nabburg, Stadt	62,37	6 198	99	8470
09 3 76 146	Neukirchen-Balbini, Markt	46,70	1 245	27	8469
09 3 76 147	Neunburg vorm Wald, Stadt	110,51	7 769	70	8462
09 3 76 148	Niedermurach	29,99	1 384	46	8471
09 3 76 149	Nittenau, Stadt	93,13	7 864	84	8415
09 3 76 150	Wernberg-Köblitz, Markt	66,03	5 736	87	8475
09 3 76 151	Oberviechtach, Stadt	62,45	4 939	79	8474
09 3 76 153	Pfreimd, Stadt	51,47	5 326	103	8473
09 3 76 159	Schmidgaden	41,24	2 562	62	8477
09 3 76 160	Schönsee, Stadt	50,26	2 920	58	8476
09 3 76 161	Schwandorf, Stadt	123,77	26 880	217	8460
09 3 76 162	Schwarzach b. Nabburg	27,39	1 454	53	8471
09 3 76 163	Schwarzenfeld, Markt	38,16	6 154	161	8472
09 3 76 164	Schwarzhofen, Markt	36,11	1 677	46	8467
09 3 76 167	Stadlern	10,54	777	74	8471
09 3 76 168	Steinberg	20,30	1 575	78	8468
09 3 76 169	Stulln	15,52	1 405	91	8471
09 3 76 170	Teublitz, Stadt	38,24	7 128	186	8418
09 3 76 171	Teunz	30,73	1 846	60	8478
09 3 76 172	Thanstein	27,84	964	35	8471
09 3 76 173	Trausnitz	17,62	1 007	57	8471
09 3 76 175	Wackersdorf	33,45	4 096	122	8464
09 3 76 176	Weiding	22,43	617	28	8471
09 3 76 178	Winklarn, Markt	33,75	1 464	43	8479
09 3 76 444	Schwandorf, 5 gemfr. Gebiete	56,42	-	-	-
09 3 76	zusammen ...	1 472,77	137 097	93	X
09 3 77	Tirschenreuth				
	Sitz: Tirschenreuth, Stadt				
09 3 77 112	Bärnau, Stadt	74,44	3 757	50	8599
09 3 77 113	Brand	9,48	1 288	136	8591
09 3 77 115	Ebnath	11,01	1 538	140	8591
09 3 77 116	Erbendorf, Stadt	57,25	5 254	92	8488
09 3 77 117	Falkenberg, Markt	39,24	966	25	8591
09 3 77 118	Friedenfels	16,28	1 443	89	8591
09 3 77 119	Fuchsmühl, Markt	14,80	1 861	126	8591
09 3 77 127	Immenreuth	18,06	1 902	105	8581
09 3 77 128	Kastl	20,75	1 334	64	8581
09 3 77 129	Kemnath, Stadt	53,93	5 176	96	8584
09 3 77 131	Konnertsreuth, Markt	23,33	1 868	80	8591
09 3 77 132	Krummennaab	17,71	1 780	101	8481
09 3 77 133	Kulmain	32,32	2 302	71	8581
09 3 77 137	Leonberg	51,36	1 071	21	8596
09 3 77 139	Mähring, Markt	72,92	1 979	27	8591
09 3 77 141	Mitterteich, Stadt	39,33	7 501	191	8596
09 3 77 142	Neualbenreuth, Markt	50,13	1 474	29	8591
09 3 77 143	Neusorg	17,88	2 203	123	8591
09 3 77 145	Pechbrunn	26,73	1 585	59	8591
09 3 77 146	Plößberg, Markt	74,24	3 461	47	8591
09 3 77 148	Pullenreuth	29,80	1 958	66	8591
09 3 77 149	Reuth b. Erbendorf	16,90	1 237	73	8481
09 3 77 154	Tirschenreuth, Stadt	97,23	10 022	103	8593
09 3 77 157	Waldershof, Stadt	59,78	4 309	72	8598
09 3 77 158	Waldsassen, Stadt	66,52	7 844	118	8595
09 3 77 159	Wiesau, Markt	42,68	4 693	110	8597
09 3 77 444	Tirschenreuth, 7 gemfr. Gebiete	50,83	-	-	-
09 3 77	zusammen ...	1 084,93	79 806	74	X
09 3	Reg.-Bez. zusammen ...	9 691,35	1 032 214	107	X

3 Gemeinden in systematischer Ordnung mit Schlüsselnummer, Fläche, Bevölkerung, Bevölkerungsdichte und Postleitzahl am 31.12.1992

Schlüssel- nummer	Land, Reg.-Bezirk, Kreis, Gemeinde	Fläche km 2	Bevölkerung	Ein- wohner je km 2	Post- leit- zahl-
09 4	Reg.-Bez. Oberfranken				
09 4 61 000	Bamberg, Stadt	54,73	70 995	1 297	8600
09 4 62 000	Bayreuth, Stadt	66,89	73 296	1 096	8580
09 4 63 000	Coburg, Stadt	47,14	44 593	946	8630
09 4 64 000	Hof, Stadt	57,89	53 004	916	8670
09 4 71	Bamberg				
	Sitz Bamberg, Stadt				
09 4 71 111	Altendorf	8,65	1 677	194	8602
09 4 71 115	Baunach, Stadt	26,13	3 471	133	8611
09 4 71 117	Bischberg	17,55	5 570	317	8609
09 4 71 119	Breitengüßbach	16,82	3 992	237	8613
09 4 71 120	Burgebrach, Markt	88,38	5 588	63	8602
09 4 71 122	Burgwindheim, Markt	37,26	1 453	39	8602
09 4 71 123	Buttenheim, Markt	30,02	2 888	96	8602
09 4 71 128	Ebrach, Markt	29,58	2 042	69	8612
09 4 71 131	Frensdorf	43,87	4 072	93	8602
09 4 71 133	Gerach	6,15	972	158	8601
09 4 71 137	Gundelsheim	3,78	3 166	838	8601
09 4 71 140	Hallstadt, Stadt	14,76	8 041	545	8605
09 4 71 142	Heiligenstadt i. OFr., Markt	76,73	3 604	47	8551
09 4 71 145	Hirschaid, Markt	41,02	9 780	238	8606
09 4 71 150	Kemmern	8,27	2 309	279	8601
09 4 71 151	Königsfeld	42,85	1 353	32	8601
09 4 71 152	Lauter	12,40	1 089	88	8601
09 4 71 154	Lisberg	8,36	1 496	179	8602
09 4 71 155	Litzendorf	25,85	5 634	218	8615
09 4 71 159	Memmelsdorf	26,26	8 341	318	8608
09 4 71 165	Oberhaid	27,03	4 619	171	8616
09 4 71 169	Pettstadt	9,86	1 555	158	8602
09 4 71 172	Pommersfelden	35,81	2 391	67	8602
09 4 71 173	Priesendorf	8,34	1 316	158	8602
09 4 71 174	Rattelsdorf, Markt	37,29	4 240	114	8601
09 4 71 175	Reckendorf	8,59	1 622	189	8601
09 4 71 185	Scheßlitz, Stadt	94,89	6 984	74	8604
09 4 71 186	Schönbrunn i. Steigerwald	24,69	1 782	72	8602
09 4 71 189	Stadelhofen	41,08	1 234	30	8601
09 4 71 191	Stegaurach	23,81	5 726	240	8602
09 4 71 195	Strullendorf	31,72	7 429	234	8618
09 4 71 207	Viereth-Trunstadt	15,80	3 215	203	8602
09 4 71 208	Walsdorf	16,22	1 836	113	8602
09 4 71 209	Wattendorf	22,23	713	32	8601
09 4 71 214	Zapfendorf, Markt	30,55	4 628	151	8619
09 4 71 220	Schlüsselfeld, Stadt	70,22	5 416	77	8602
09 4 71 444	Bamberg, 12 gemfr. Gebiete	105,43	-	-	-
09 4 71	zusammen	1 168,25	131 244	112	X
09 4 72	Bayreuth				
	Sitz Bayreuth, Stadt				
09 4 72 111	Ahorntal	41,69	2 179	52	8581
09 4 72 115	Aufseß	29,39	1 319	45	8551
09 4 72 116	Bad Berneck i. Fichtelgebirge, Stadt	33,55	5 311	158	8582
09 4 72 118	Betzenstein, Stadt	51,84	2 612	50	8571
09 4 72 119	Bindlach	37,60	5 678	151	8589
09 4 72 121	Bischofsgrün	8,38	2 268	271	8583
09 4 72 127	Creußen, Stadt	57,67	4 866	84	8587
09 4 72 131	Eckersdorf	36,19	4 957	137	8581
09 4 72 133	Etmannsberg	19,90	1 015	51	8581
09 4 72 138	Fichtelberg	4,90	2 513	513	8591
09 4 72 139	Gefrees, Stadt	50,31	4 960	99	8586
09 4 72 140	Gesees	9,90	1 095	111	8581
09 4 72 141	Glashütten	3,53	1 203	341	8581

3 Gemeinden in systematischer Ordnung mit Schlüsselnummer, Fläche, Bevölkerung,
Bevölkerungsdichte und Postleitzahl am 31.12.1992

Schlüssel- nummer	Land, Reg.-Bezirk, Kreis, Gemeinde	Fläche km 2	Bevölkerung	Ein- wohner je km 2	Post- leit- zahl-
09 4 72 143	Goldkronach, Stadt	23,24	3 089	133	8581
09 4 72 146	Haag	10,13	876	86	8587
09 4 72 150	Heinersreuth	14,63	3 744	256	8581
09 4 72 154	Hollfeld, Stadt	80,64	5 172	64	8607
09 4 72 155	Hummeltal	18,40	2 217	120	8581
09 4 72 156	Kirchenpingarten	27,53	1 236	45	8588
09 4 72 164	Mehlmeisel	12,65	1 434	113	8591
09 4 72 166	Mistelbach	6,12	1 565	256	8581
09 4 72 167	Misteigau	39,40	3 348	85	8581
09 4 72 175	Pegnitz, Stadt	99,98	14 106	141	8570
09 4 72 176	Plankenfels	14,01	836	60	8581
09 4 72 177	Pleeh, Markt	15,29	1 211	79	8571
09 4 72 179	Pottenstein, Stadt	73,26	5 492	75	8573
09 4 72 180	Prebitz	20,98	1 064	51	8587
09 4 72 184	Schnabelwaid, Markt	21,27	938	44	8571
09 4 72 188	Seybothenreuth	15,69	859	55	8581
09 4 72 190	Speichersdorf	50,92	5 077	100	8585
09 4 72 197	Waischenfeld, Stadt	55,65	3 113	56	8551
09 4 72 198	Warmensteinach	7,42	2 797	377	8581
09 4 72 199	Weidenberg, Markt	59,14	6 280	106	8588
09 4 72 444	Bayreuth, 21 gemfr. Gebiete	221,80	-	-	-
09 4 72	zusammen ...	1 273,00	104 430	82	X
09 4 73	Coburg				
	Sitz: Coburg, Stadt				
09 4 73 112	Ahorn	19,83	4 602	232	8637
09 4 73 120	Dörfles-Esbach	3,83	3 700	966	8635
09 4 73 121	Ebersdorf b. Coburg	26,36	6 153	233	8624
09 4 73 132	Großheirath	22,16	2 070	93	8621
09 4 73 134	Grub a. Forst	11,97	3 049	255	8621
09 4 73 138	Itzgrund	33,09	1 959	59	8621
09 4 73 141	Lautertal	31,38	3 488	111	8639
09 4 73 144	Meeder	73,59	3 707	50	8638
09 4 73 151	Neustadt b. Coburg, Stadt	61,89	17 008	275	8632
09 4 73 153	Niederfüllbach	2,59	1 436	554	8631
09 4 73 158	Rodach b. Coburg, Stadt	77,66	6 502	84	8634
09 4 73 159	Rödental, Stadt	49,97	13 199	264	8633
09 4 73 165	Seßlach, Stadt	72,52	4 014	55	8601
09 4 73 166	Sonnefeld	34,67	5 294	153	8625
09 4 73 170	Untersiemo	20,51	4 056	198	8621
09 4 73 174	Weidhausen b. Coburg	9,62	3 179	330	8621
09 4 73 175	Weitramsdorf	29,81	4 624	155	8636
09 4 73 444	Coburg, 4 gemfr. Gebiete	10,11	-	-	-
09 4 73	zusammen ...	591,56	88 040	149	X
09 4 74	Forchheim				
	Sitz: Forchheim, Stadt				
09 4 74 119	Dormitz	4,57	1 718	376	8524
09 4 74 121	Ebermannstadt, Stadt	49,97	6 264	125	8553
09 4 74 122	Effeltrich	11,92	2 230	187	8521
09 4 74 123	Eggolsheim, Markt	49,04	5 503	112	8557
09 4 74 124	Egloffstein, Markt	28,03	2 075	74	8551
09 4 74 126	Forchheim, Stadt	40,01	30 762	769	8550
09 4 74 129	Gößweinsteine, Markt	57,70	4 360	76	8556
09 4 74 132	Gräfenberg, Stadt	37,90	3 985	105	8554
09 4 74 133	Hallerndorf	31,57	3 347	106	8551
09 4 74 134	Hausen	10,92	3 175	291	8551
09 4 74 135	Heroldsbach	15,29	4 259	279	8551
09 4 74 137	Hetzles	11,74	1 192	102	8524
09 4 74 138	Hiltspoltstein, Markt	25,62	1 411	55	8551
09 4 74 140	Igensdorf, Markt	28,82	3 695	128	8551
09 4 74 143	Kirchheurnbach	8,20	2 294	280	8551
09 4 74 144	Kleinsendelbach	7,49	1 445	193	8524
09 4 74 145	Kunreuth	9,78	1 341	137	8551
09 4 74 146	Langensendelbach	9,58	2 568	268	8521
09 4 74 147	Leutenbach	19,38	1 654	85	8551
09 4 74 154	Neunkirchen a. Brand, Markt	26,37	6 972	264	8524

3 Gemeinden in systematischer Ordnung mit Schlüsselnummer, Fläche, Bevölkerung,
Bevölkerungsdichte und Postleitzahl am 31.12.1992

Schlüssel- nummer	Land, Reg.-Bezirk, Kreis, Gemeinde	Fläche km 2	Bevölkerung	Ein- wohner je km 2	Post- leitzahl-
09 4 74 156	Obertrubach	21,15	2 312	109	8571
09 4 74 158	Pinzberg	13,33	1 865	140	8551
09 4 74 160	Poxdorf	5,16	1 458	283	8521
09 4 74 161	Pretzfeld, Markt	24,20	2 304	95	8551
09 4 74 168	Unterleinleiter	12,48	1 235	99	8551
09 4 74 171	Weilersbach	8,62	1 932	224	8551
09 4 74 173	Weißenohe	4,71	1 049	223	8551
09 4 74 175	Wiesenthau	6,39	1 605	251	8551
09 4 74 176	Wiesenttal, Markt	45,90	2 810	61	8551
09 4 74 444	Forchheim, 1 gemfr. Gebiet	17,05	-	-	-
09 4 74	zusammen	642,89	106 820	166	X
09 4 75	Hof				
	Sitz: Hof, Stadt				
09 4 75 112	Bad Steben, Markt	25,84	3 788	147	8675
09 4 75 113	Berg	38,93	2 699	69	8683
09 4 75 120	Döhlau	15,24	3 574	235	8671
09 4 75 123	Feilitzsch	30,21	2 444	81	8671
09 4 75 127	Gattendorf	22,18	1 016	46	8671
09 4 75 128	Geroldsdgrün	15,58	3 600	231	8682
09 4 75 136	Heimbrechts, Stadt	58,65	10 236	175	8662
09 4 75 137	Issigau	18,69	1 276	68	8671
09 4 75 141	Köditz	31,59	2 382	75	8671
09 4 75 142	Konradsreuth	43,33	3 475	80	8684
09 4 75 145	Leupoldsgrün	10,26	1 397	136	8671
09 4 75 146	Lichtenberg, Stadt	9,47	1 204	127	8671
09 4 75 154	Münchberg, Stadt	68,79	12 106	176	8660
09 4 75 156	Naila, Stadt	37,05	9 107	246	8674
09 4 75 158	Oberkotzau, Markt	21,50	5 635	262	8679
09 4 75 161	Regnitzlosau	39,91	2 662	67	8671
09 4 75 162	Rehau, Stadt	80,33	10 516	131	8673
09 4 75 165	Schauenstein, Stadt	26,66	2 470	93	8685
09 4 75 168	Schwarzenbach a.d. Saale, Stadt	58,83	8 407	143	8676
09 4 75 169	Schwarzenbach a. Wald, Stadt	36,66	5 908	161	8678
09 4 75 171	Selbitz, Stadt	27,69	5 013	181	8677
09 4 75 174	Sparneck, Markt	16,47	1 902	115	8663
09 4 75 175	Stammbach, Markt	34,66	2 766	80	8664
09 4 75 181	Töpen	20,80	1 115	54	8671
09 4 75 182	Trogen	12,32	1 418	115	8671
09 4 75 184	Weißdorf	21,91	1 298	59	8661
09 4 75 189	Zell, Markt	31,17	2 189	70	8665
09 4 75 444	Hof, 4 gemfr. Gebiete	37,60	-	-	-
09 4 75	zusammen	892,32	109 603	123	X
09 4 76	Kronach				
	Sitz: Kronach, Stadt				
09 4 76 145	Kronach, Stadt	66,99	18 582	277	8640
09 4 76 146	Küps, Markt	35,64	7 344	206	8643
09 4 76 152	Ludwigsstadt, Stadt	56,81	4 092	72	8642
09 4 76 154	Mitwitz, Markt	33,20	3 234	97	8621
09 4 76 159	Nordhalben, Markt	16,98	2 337	138	8646
09 4 76 164	Pressig, Markt	53,19	4 519	85	8644
09 4 76 166	Reichenbach	6,41	933	111	8641
09 4 76 171	Schneckenlohe	9,31	1 190	128	8621
09 4 76 175	Steinbach a. Wald	35,60	3 815	107	8641
09 4 76 177	Steinwiesen, Markt	45,85	4 143	90	8645
09 4 76 178	Stockheim	25,36	5 356	211	8647
09 4 76 179	Tettau, Markt	23,81	2 970	125	8648
09 4 76 180	Teuschnitz, Stadt	33,99	2 549	75	8641
09 4 76 182	Tschirn	13,46	722	54	8641
09 4 76 183	Marktrodach, Markt	33,33	3 934	118	8641
09 4 76 184	Wallenfels, Stadt	45,62	3 516	77	8649
09 4 76 185	Weißbrunn	26,40	3 224	122	8641
09 4 76 189	Wilhelmsthal	41,44	4 455	108	8641
09 4 76 444	Kronach, 7 gemfr. Gebiete	46,14	-	-	-
09 4 76	zusammen	651,53	76 915	118	X

3 Gemeinden in systematischer Ordnung mit Schlüsselnummer, Fläche, Bevölkerung,
Bevölkerungsdichte und Postleitzahl am 31.12.1992

Schlüssel- nummer	Land, Reg.-Bezirk, Kreis, Gemeinde	Fläche km 2	Bevölkerung	Ein- wohner je km 2	Post- leit- zahl-
09 4 77	Kulmbach				
	Sitz: Kulmbach, Stadt				
09 4 77 117	Grafengehaig, Markt	20,81	1 123	54	8651
09 4 77 118	Guttenberg	10,66	541	51	8651
09 4 77 119	Harsdorf	11,25	773	69	8581
09 4 77 121	Himmelkron	23,06	3 091	134	8581
09 4 77 124	Kasendorf, Markt	39,01	2 436	62	8658
09 4 77 127	Ködnitz	19,62	1 759	90	8651
09 4 77 128	Kulmbach, Stadt	92,76	28 256	305	8650
09 4 77 129	Kupferberg, Stadt	8,28	1 174	142	8651
09 4 77 135	Ludwigschorgast, Markt	5,95	972	163	8651
09 4 77 136	Mainleus	47,51	6 487	137	8653
09 4 77 138	Marktleugast, Markt	33,88	3 969	117	8654
09 4 77 139	Marktschorgast, Markt	15,78	1 653	105	8581
09 4 77 142	Neudrossenfeld	45,43	3 192	70	8581
09 4 77 143	Neuenmarkt	18,94	2 989	158	8655
09 4 77 148	Presseck, Markt	52,13	2 530	49	8657
09 4 77 151	Rugendorf	17,38	1 049	60	8651
09 4 77 156	Stadtsteinach, Stadt	39,78	3 482	88	8652
09 4 77 157	Thurnau, Markt	57,26	4 259	74	8656
09 4 77 158	Trebgast	17,09	1 697	99	8651
09 4 77 159	Untersteinach	11,42	2 000	175	8659
09 4 77 163	Wirsberg, Markt	17,21	1 900	110	8655
09 4 77 164	Wonsees, Markt	36,79	1 094	30	8601
09 4 77 444	Kulmbach, 2 gemfr. Gebiete	14,50	-	-	-
09 4 77	zusammen ...	656,50	76 426	116	X
09 4 78	Lichtenfels				
	Sitz: Lichtenfels, Stadt				
09 4 78 111	Altenkunstadt	28,90	5 157	178	8621
09 4 78 116	Burgkunstadt, Stadt	40,59	6 882	170	8622
09 4 78 120	Ebensfeld, Markt	68,71	5 662	82	8629
09 4 78 127	Hochstadt a. Main	13,77	1 695	123	8621
09 4 78 139	Lichtenfels, Stadt	122,29	21 356	175	8620
09 4 78 143	Marktgraitz, Markt	3,74	1 326	355	8627
09 4 78 144	Marktzeuln, Markt	6,88	1 659	241	8621
09 4 78 145	Michelau i. OFr.	19,34	6 701	346	8626
09 4 78 155	Redwitz a.d. Rodach	14,66	3 356	229	8627
09 4 78 165	Staffelstein, Stadt	99,41	10 536	106	8623
09 4 78 176	Weismain, Stadt	81,04	4 828	60	8628
09 4 78 444	Lichtenfels, 3 gemfr. Gebiete	22,48	-	-	-
09 4 78	zusammen ...	521,81	69 158	133	X
09 4 79	Wunsiedel i. Fichtelgebirge				
	Sitz: Wunsiedel, Stadt				
09 4 79 111	Bad Alexandersbad	8,92	1 403	157	8591
09 4 79 112	Arzberg, Stadt	35,49	6 902	194	8594
09 4 79 126	Höchstädt i. Fichtelgebirge	14,95	1 143	76	8671
09 4 79 127	Hohenberg a.d. Eger, Stadt	8,21	1 562	190	8591
09 4 79 129	Kirchenlamitz, Stadt	46,60	4 471	96	8686
09 4 79 135	Marktleuthen, Stadt	33,62	4 131	123	8688
09 4 79 136	Marktrechwitz, Stadt	49,55	19 030	384	8590
09 4 79 138	Nagel	7,79	2 010	258	8591
09 4 79 145	Röslau	29,84	2 849	95	8689
09 4 79 147	Schirnding, Markt	7,90	1 813	229	8591
09 4 79 150	Schönwald, Stadt	19,18	4 039	211	8671
09 4 79 152	Selb, Stadt	61,38	19 713	321	8672
09 4 79 158	Thiersheim, Markt	23,70	2 287	96	8591
09 4 79 159	Thierstein, Markt	11,36	1 418	125	8671
09 4 79 161	Tröstau	19,28	2 590	134	8591
09 4 79 166	Weißensstadt, Stadt	42,21	3 940	93	8687
09 4 79 169	Wunsiedel, Stadt	54,89	10 430	190	8592
09 4 79 444	Wunsiedel i. Fichtelgeb., 14 gemfr. Gebiete	131,88	-	-	-
09 4 79	zusammen ...	606,75	89 731	148	X
09 4	Reg.-Bez. zusammen ...	7 231,26	1 094 255	151	X

3 Gemeinden in systematischer Ordnung mit Schlüsselnummer, Fläche, Bevölkerung,
Bevölkerungsdichte und Postleitzahl am 31. 12. 1992

Schlüssel- nummer	Land, Reg.-Bezirk, Kreis, Gemeinde	Fläche km ²	Bevölkerung	Ein- wohner je km ²	Post- leitzahl
09 5	Reg.-Bez. Mittelfranken				
09 5 61 000	Ansbach, Stadt	99,94	38 873	389	8800
09 5 62 000	Erlangen, Stadt	76,97	102 794	1 336	8520
09 5 63 000	Fürth, Stadt	63,34	107 239	1 693	8510
09 5 64 000	Nürnberg, Stadt	185,78	500 198	2 692	8500
09 5 65 000	Schwabach, Stadt	40,71	36 853	905	8540
09 5 71	Ansbach				
	Sitz. Ansbach, Stadt				
09 5 71 111	Adelshofen	27,14	1 004	37	8801
09 5 71 113	Arberg, Markt	31,31	2 103	67	8826
09 5 71 114	Aurach	36,68	2 827	77	8801
09 5 71 115	Bechhofen, Markt	61,95	5 863	95	8809
09 5 71 122	Bruckberg	7,62	1 313	172	8802
09 5 71 125	Buch a. Wald	26,47	904	34	8801
09 5 71 127	Burgoberbach	12,59	2 943	234	8802
09 5 71 128	Burk	14,22	1 219	86	8802
09 5 71 130	Colmberg, Markt	38,35	1 915	50	8801
09 5 71 132	Dentlein a. Forst, Markt	18,03	2 467	137	8801
09 5 71 134	Diebach	22,37	1 083	48	8813
09 5 71 135	Dietenhofen, Markt	63,97	5 080	79	8501
09 5 71 136	Dinkelsbühl, Stadt	75,13	11 305	150	8804
09 5 71 137	Dombühl, Markt	17,90	1 397	78	8801
09 5 71 139	Dürrwangen, Markt	23,03	2 627	114	8817
09 5 71 141	Ehingen	47,63	1 984	42	8821
09 5 71 145	Feuchtwangen, Stadt	137,38	11 267	82	8805
09 5 71 146	Flachslanden, Markt	40,90	2 423	59	8802
09 5 71 152	Gebtsattel	19,12	1 603	84	8801
09 5 71 154	Gerolfingen	12,59	1 060	84	8821
09 5 71 155	Geslau	41,96	1 322	32	8801
09 5 71 165	Heilsbrunn, Stadt	62,21	8 326	134	8807
09 5 71 166	Herrieden, Stadt	81,71	6 967	85	8808
09 5 71 169	Insingen	21,32	1 035	49	8801
09 5 71 170	Langfurth	21,17	2 059	97	8821
09 5 71 171	Lehrberg, Markt	50,87	2 822	55	8818
09 5 71 174	Leutershausen, Stadt	84,13	5 305	63	8811
09 5 71 175	Lichtenau, Markt	41,31	3 761	91	8814
09 5 71 177	Merkendorf, Stadt	26,07	2 452	94	8828
09 5 71 178	Mitteleschenbach	10,53	1 500	142	8821
09 5 71 179	Mönchsroth	11,93	1 396	117	8801
09 5 71 180	Neuendettelsau	33,77	7 110	211	8806
09 5 71 181	Neusitz	13,71	1 664	121	8801
09 5 71 183	Oberdachstetten	23,66	1 293	55	8802
09 5 71 188	Ohrenbach	22,71	730	32	8801
09 5 71 189	Ornbau, Stadt	15,15	1 518	100	8829
09 5 71 190	Petersaurach	41,81	4 333	104	8815
09 5 71 192	Röckingen	10,91	748	69	8821
09 5 71 193	Rothenburg ob der Tauber, Stadt	41,75	11 944	286	8803
09 5 71 194	Rügland	20,89	1 122	54	8802
09 5 71 196	Sachsen b. Ansbach	21,03	3 233	154	8802
09 5 71 198	Schillingsfürst, Stadt	27,55	2 464	89	8813
09 5 71 199	Schnelldorf	51,59	3 206	62	8816
09 5 71 200	Schnopfloch, Markt	15,34	2 832	185	8819
09 5 71 205	Steinsfeld	31,78	1 210	38	8801
09 5 71 208	Unterschwaningen	18,57	868	47	8821
09 5 71 214	Wassertrüdingen, Stadt	53,58	6 037	113	8822
09 5 71 216	Weidenbach, Markt	21,71	2 008	92	8825
09 5 71 217	Weihenzell	45,15	2 454	54	8802
09 5 71 218	Weittingen, Markt	24,01	1 323	55	8821
09 5 71 222	Wettringen	21,47	877	41	8801
09 5 71 223	Wieseth	20,63	1 367	66	8802
09 5 71 224	Wilburgstetten	25,30	2 059	81	8801
09 5 71 225	Windelsbach	38,53	1 002	26	8801
09 5 71 226	Windsbach, Stadt	68,15	5 438	80	8812

3 Gemeinden in systematischer Ordnung mit Schlüsselnummer, Fläche, Bevölkerung,
Bevölkerungsdichte und Postleitzahl am 31.12.1992

Schlüssel- nummer	Land, Reg.-Bezirk, Kreis, Gemeinde	Fläche km 2	Bevölkerung	Ein- wohner je km 2	Post- leit- zahl
09 5 71 227	Wittelshofen	24,22	1 342	55	8821
09 5 71 228	Wörnitz	24,41	1 400	57	8801
09 5 71 229	Wolframs-Eschenbach, Stadt	25,46	2 401	94	8802
09 5 71 444	Ansbach, 1 gemfr. Gebiet	1,82	-	-	-
09 5 71	zusammen ...	1 972,25	171 316	87	X
09 5 72	Erlangen-Höchstadt				
	Sitz: Erlangen, Stadt				
09 5 72 111	Adelsdorf	31,67	6 559	207	8555
09 5 72 114	Aurachtal	18,40	2 351	128	8521
09 5 72 115	Baiersdorf, Stadt	11,77	6 351	540	8523
09 5 72 119	Bubenreuth	4,13	4 150	1 005	8526
09 5 72 120	Buckenhof	1,38	2 876	2 084	8520
09 5 72 121	Eckental, Markt	29,71	13 188	444	8501
09 5 72 126	Gremsdorf	12,96	1 370	106	8551
09 5 72 127	Großenseebach	7,21	2 200	305	8521
09 5 72 130	Hemhofen	6,86	5 093	742	8551
09 5 72 131	Heroldsberg, Markt	11,03	6 986	633	8501
09 5 72 132	Herzogenaurach, Stadt	47,73	21 598	453	8522
09 5 72 133	Heßdorf	24,79	3 016	122	8521
09 5 72 135	Höchstadt a.d. Aisch, Stadt	70,84	12 684	179	8552
09 5 72 137	Kalchreuth	10,84	2 782	257	8501
09 5 72 139	Lonnerstadt, Markt	22,78	1 740	76	8531
09 5 72 141	Marloffstein	6,63	1 532	231	8525
09 5 72 142	Möhrendorf	13,17	3 910	297	8521
09 5 72 143	Mühlhausen, Markt	16,61	1 473	89	8602
09 5 72 147	Oberreichenbach	4,82	819	170	8521
09 5 72 149	Röttenbach	7,74	4 633	599	8551
09 5 72 154	Spardorf	3,22	1 972	612	8521
09 5 72 158	Uttenreuth	5,93	4 683	790	8525
09 5 72 159	Vestenbergsreuth, Markt	31,88	1 311	41	8531
09 5 72 160	Wachenroth, Markt	23,17	1 753	76	8602
09 5 72 164	Weisendorf, Markt	36,72	4 837	132	8521
09 5 72 444	Erlangen-Höchstadt, 10 gemfr. Gebiete ...	102,90	-	-	-
09 5 72	zusammen ...	564,89	119 867	212	X
09 5 73	Fürth				
	Sitz: Fürth, Stadt				
09 5 73 111	Ammerndorf, Markt	5,06	1 482	293	8501
09 5 73 114	Cadolzburg, Markt	45,44	8 787	193	8501
09 5 73 115	Großhabersdorf	35,50	3 712	105	8501
09 5 73 120	Langenzenn, Stadt	46,30	9 460	204	8506
09 5 73 122	Oberasbach	12,12	16 734	1 381	8507
09 5 73 123	Obermichelbach	9,29	2 127	229	8501
09 5 73 124	Puschendorf	3,40	1 807	531	8501
09 5 73 125	Roßtal, Markt	44,41	8 921	201	8501
09 5 73 126	Seukendorf	8,51	2 353	276	8501
09 5 73 127	Stein, Stadt	19,51	14 187	727	8504
09 5 73 129	Tuchenbach	6,50	1 017	156	8501
09 5 73 130	Veitsbronn	16,16	5 854	362	8501
09 5 73 133	Wilhermsdorf, Markt	26,63	4 265	160	8534
09 5 73 134	Zirndorf, Stadt	28,79	21 283	739	8502
09 5 73	zusammen ...	307,62	101 989	332	X
09 5 74	Nürnberg Land				
	Sitz: Lauf a.d. Pegnitz, Stadt				
09 5 74 111	Alfeld	17,95	1 152	64	8561
09 5 74 112	Altdorf b. Nürnberg, Stadt	48,59	14 157	291	8503
09 5 74 117	Burgthann	39,18	10 294	263	8501
09 5 74 120	Engelthal	13,62	1 063	78	8561
09 5 74 123	Feucht, Markt	9,19	13 313	1 449	8501
09 5 74 128	Happurg	42,60	3 696	87	8569
09 5 74 129	Hartenstein	22,80	1 657	73	8564
09 5 74 131	Henfenfeld	6,65	1 964	295	8561

3 Gemeinden in systematischer Ordnung mit Schlüsselnummer, Fläche, Bevölkerung,
Bevölkerungsdichte und Postleitzahl am 31.12.1992

Schlüssel- nummer	Land, Reg.-Bezirk, Kreis, Gemeinde	Fläche km 2	Bevölkerung	Ein- wohner je km 2	Post- leit- zahl-
09 5 74 132	Hersbruck, Stadt	22,90	12 127	530	8562
09 5 74 135	Kirchensittenbach	43,20	2 120	49	8565
09 5 74 138	Lauf a.d. Pegnitz, Stadt	59,82	24 222	405	8560
09 5 74 139	Leinburg	29,41	5 778	196	8566
09 5 74 140	Neuhaus a.d. Pegnitz, Markt	23,95	3 133	131	8574
09 5 74 141	Neunkirchen a. Sand	14,13	4 471	316	8567
09 5 74 145	Offenhausen	22,49	1 439	64	8561
09 5 74 146	Ottensoos	10,02	1 768	176	8561
09 5 74 147	Pommelsbrunn	50,04	5 200	104	8561
09 5 74 150	Reichenschwand	6,84	2 156	315	8561
09 5 74 152	Röthenbach a.d. Pegnitz, Stadt	13,13	13 343	1 016	8505
09 5 74 154	Rückersdorf	3,57	4 235	1 186	8501
09 5 74 155	Schnaittach, Markt	49,36	7 873	160	8563
09 5 74 156	Schwaig b. Nürnberg	5,91	8 245	1 395	8501
09 5 74 157	Schwarzenbruck	22,21	8 802	396	8501
09 5 74 158	Simmelsdorf	40,85	3 171	78	8568
09 5 74 160	Velden, Stadt	21,33	1 704	80	8564
09 5 74 161	Vorra	22,08	2 060	93	8561
09 5 74 164	Winkelhaid	6,52	3 717	570	8501
09 5 74 444	Nürnberger Land, 15 gemfr. Gebiete	132,30	-	-	-
09 5 74	zusammen ..	800,64	162 860	203	X
09 5 75	Neustadt a.d.Aisch-Bad Windsheim				
	Sitz: Neustadt a.d. Aisch, Stadt				
09 5 75 112	Bad Windsheim, Stadt	78,35	11 882	152	8532
09 5 75 113	Baudenbach, Markt	22,09	1 061	48	8531
09 5 75 115	Burgbernheim, Stadt	42,30	2 897	68	8801
09 5 75 116	Burghaslach, Markt	44,02	2 220	50	8602
09 5 75 117	Dachsbach, Markt	20,55	1 529	74	8531
09 5 75 118	Diespeck	21,01	3 054	145	8531
09 5 75 119	Dietersheim	31,21	1 959	63	8531
09 5 75 121	Emskirchen, Markt	67,29	5 451	81	8535
09 5 75 122	Ergersheim	30,06	1 163	39	8531
09 5 75 124	Gallmersgarten	15,23	829	54	8801
09 5 75 125	Gerhardshofen	27,21	1 581	58	8531
09 5 75 127	Gollhofen	17,04	790	46	8701
09 5 75 128	Gutenstetten	21,37	1 192	56	8531
09 5 75 129	Hagenbüchach	11,49	901	78	8531
09 5 75 130	Hemmersheim	23,83	711	30	8701
09 5 75 133	Illesheim	21,43	856	40	8531
09 5 75 134	Ippesheim, Markt	23,56	1 136	48	8701
09 5 75 135	Ipsheim, Markt	42,25	1 940	46	8531
09 5 75 138	Langenfeld	7,20	820	114	8531
09 5 75 143	Marktbergel, Markt	24,21	1 660	69	8801
09 5 75 144	Markt Bibart, Markt	30,10	1 935	64	8536
09 5 75 145	Markt Erlbach, Markt	60,88	4 813	79	8531
09 5 75 146	Markt Nordheim, Markt	39,33	1 097	28	8531
09 5 75 147	Markt Taschendorf, Markt	27,70	984	36	8531
09 5 75 150	Münchsteinach	29,45	1 459	50	8531
09 5 75 152	Neuhof a.d. Zenn, Markt	30,84	1 911	62	8501
09 5 75 153	Neustadt a.d. Aisch, Stadt	61,22	11 782	192	8530
09 5 75 155	Oberickelsheim	18,23	716	39	8701
09 5 75 156	Obernzenz, Markt	39,62	2 580	65	8802
09 5 75 157	Oberscheinfeld, Markt	42,25	1 261	30	8531
09 5 75 161	Scheinfeld, Stadt	45,09	4 606	102	8533
09 5 75 163	Simmershofen	34,17	1 019	30	8704
09 5 75 165	Sugenheim, Markt	63,35	2 456	39	8531
09 5 75 166	Trautskirchen	19,82	1 304	66	8501
09 5 75 167	Uehlfeld, Markt	31,22	2 433	78	8531
09 5 75 168	Uffenheim, Stadt	59,46	5 872	99	8704
09 5 75 179	Weigenheim	32,75	972	30	8704
09 5 75 181	Wilhelmsdorf	7,77	1 067	137	8531
09 5 75 444	Neustadt a.d.Aisch-Bad Windsh., 1 gemfr.Ge	2,74	-	-	-
09 5 75	zusammen ...	1 267,69	91 899	72	X

3 Gemeinden in systematischer Ordnung mit Schlüsselnummer, Fläche, Bevölkerung,
Bevölkerungsdichte und Postleitzahl am 31.12.1992

Schlüssel- nummer	Land, Reg.-Bezirk, Kreis, Gemeinde	Fläche km 2	Bevölkerung	Ein- wohner je km 2	Post- leit- zahl-
09 5 76	Roth				
	Sitz: Roth, Stadt				
09 5 76 111	Abenberg, Stadt	48,39	4 854	100	8549
09 5 76 113	Allersberg, Markt	59,64	7 438	125	8501
09 5 76 117	Büchenbach	30,77	4 766	155	8541
09 5 76 121	Georgensgmünd	46,96	5 784	123	8544
09 5 76 122	Greding, Stadt	103,84	6 923	67	8547
09 5 76 126	Heideck, Stadt	58,57	4 614	79	8548
09 5 76 127	Hilpoltstein, Stadt	89,44	11 394	127	8543
09 5 76 128	Kammerstein	37,11	2 484	67	8541
09 5 76 132	Schwanstetten, Markt	32,44	6 795	209	8501
09 5 76 137	Rednitzhembach	13,01	6 056	465	8540
09 5 76 141	Röttenbach	21,68	2 536	117	8541
09 5 76 142	Rohr	46,51	3 007	65	8541
09 5 76 143	Roth, Stadt	96,25	22 840	237	8542
09 5 76 147	Spalt, Stadt	55,74	4 998	90	8545
09 5 76 148	Thalmässing, Markt	80,53	5 323	66	8546
09 5 76 151	Wendelstein, Markt	50,00	15 140	303	8508
09 5 76 444	Roth, 5 gemfr. Gebiete	24,42	—	—	—
09 5 76	zusammen ...	895,30	114 952	128	X
09 5 77	Weißenburg-Gunzenhausen				
	Sitz: Weißenburg i. Bay., Stadt				
09 5 77 111	Absberg, Markt	18,98	1 221	64	8821
09 5 77 113	Alesheim	20,44	966	47	8831
09 5 77 114	Muhr a. See	10,95	1 699	155	8823
09 5 77 115	Bergen	19,92	1 023	51	8837
09 5 77 120	Burgsalach	19,30	1 145	59	8837
09 5 77 122	Dittenheim	29,32	1 709	58	8821
09 5 77 125	Ellingen, Stadt	31,24	3 499	112	8836
09 5 77 127	Ettenstatt	15,84	844	53	8831
09 5 77 133	Gnotzheim, Markt	12,48	791	63	8821
09 5 77 136	Gunzenhausen, Stadt	82,48	16 426	199	8820
09 5 77 138	Haundorf	51,36	2 215	43	8827
09 5 77 140	Heidenheim, Markt	52,28	2 910	56	8824
09 5 77 141	Höttlingen	19,26	1 114	58	8831
09 5 77 148	Langenaltheim	39,06	2 356	60	8831
09 5 77 149	Markt Berolzheim, Markt	14,54	1 261	87	8831
09 5 77 150	Meinheim	16,36	825	50	8831
09 5 77 151	Nennslingen, Markt	21,96	1 474	67	8837
09 5 77 158	Pappenheim, Stadt	64,30	4 543	71	8834
09 5 77 159	Pföfeld	23,88	1 304	55	8821
09 5 77 161	Pleinfeld, Markt	71,47	6 706	94	8835
09 5 77 162	Polzingen	33,88	1 932	57	8831
09 5 77 163	Raitenbuch	38,19	1 031	27	8837
09 5 77 168	Solnhofen	13,57	1 856	137	8838
09 5 77 172	Theilenhofen	20,33	1 117	55	8821
09 5 77 173	Treuchtlingen, Stadt	103,40	13 184	128	8830
09 5 77 177	Weißenburg i. Bay., Stadt	97,55	18 087	185	8832
09 5 77 179	Westheim	28,32	1 246	44	8821
09 5 77	zusammen ...	970,66	92 484	95	X
09 5	Reg.-Bez. zusammen ...	7 245,79	1 641 324	227	X
09 6	Reg.-Bez. Unterfranken				
09 6 61 000	Aschaffenburg, Stadt	62,56	64 841	1 036	8750
09 6 62 000	Schweinfurt, Stadt	35,88	55 079	1 535	8720
09 6 63 000	Würzburg, Stadt	87,66	128 796	1 469	8700

A. Gemeinden in systematischer Ordnung mit Schlüsselnummer, Fläche, Bevölkerung,
Bevölkerungsdichte und Postleitzahl am 31. 12. 1990

Schlüssel- nummer	Land, Reg.-Bezirk, Kreis, Gemeinde	Fläche km ²	Bevölkerung	Ein- wohner je km ²	Post- leitzahl
09 6 71	Aschaffenburg				
	Sitz Aschaffenburg, Stadt				
09 6 71 111	Alzenau i. Ufr., Stadt	59,30	17 649	298	8755
09 6 71 112	Bessenbach	29,98	5 360	179	8751
09 6 71 113	Blankenbach	3,96	1 446	365	8752
09 6 71 114	Karlstein a. Main	12,68	7 622	601	8757
09 6 71 119	Geiselbach	9,52	1 964	206	8752
09 6 71 120	Glattbach	3,53	3 467	982	8752
09 6 71 121	Goldbach	10,98	9 997	910	8758
09 6 71 122	Großostheim, Markt	44,29	14 478	327	8754
09 6 71 124	Haibach	7,35	8 208	1 117	8751
09 6 71 126	Heigenbrücken	6,70	2 533	378	8751
09 6 71 127	Heimbuchenthal	17,15	2 298	134	8751
09 6 71 128	Heinrichsthal	4,49	901	201	8752
09 6 71 130	Hösbach, Markt	30,59	12 887	421	8759
09 6 71 133	Johannesberg	13,63	3 675	270	8752
09 6 71 134	Kahl a. Main	10,64	7 136	671	8756
09 6 71 135	Kleinkahl	11,86	1 725	145	8752
09 6 71 136	Kleinostheim	13,90	7 623	548	8752
09 6 71 138	Krombach	10,65	1 952	183	8752
09 6 71 139	Laufach	15,62	4 971	318	8752
09 6 71 140	Mainaschaff	7,24	8 025	1 108	8752
09 6 71 141	Mespelbrunn	15,53	2 574	166	8751
09 6 71 143	Mömbis, Markt	35,91	11 770	328	8752
09 6 71 148	Rothenbuch	7,05	1 839	261	8751
09 6 71 150	Sailauf	13,81	3 458	250	8752
09 6 71 152	Schöllkrippen, Markt	12,65	3 629	287	8752
09 6 71 153	Sommerkahl	5,46	1 169	214	8752
09 6 71 155	Stockstadt a. Main	18,87	7 273	385	8751
09 6 71 156	Waldaschaff	6,60	3 868	586	8752
09 6 71 157	Weibersbrunn	2,84	2 066	727	8751
09 6 71 159	Westerngrund	8,88	1 766	199	8752
09 6 71 160	Dammbach	18,47	2 030	110	8751
09 6 71 162	Wiesen	5,64	1 130	200	8752
09 6 71 444	Aschaffenburg, 11 gemfr. Gebiete	223,29	-	-	-
09 6 71	zusammen	699,06	166 489	238	X
09 6 72	Bad Kissingen				
	Sitz Bad Kissingen, Stadt				
09 6 72 111	Aura a. d. Saale	6,73	790	117	8737
09 6 72 112	Bad Bocklet, Markt	28,09	4 333	154	8733
09 6 72 113	Bad Brückenau, Stadt	23,71	7 106	300	8788
09 6 72 114	Bad Kissingen, Stadt	59,06	21 684	367	8730
09 6 72 117	Burkardroth, Markt	60,45	7 965	132	8736
09 6 72 121	Elfershausen, Markt	34,92	2 937	84	8731
09 6 72 122	Euendorf, Markt	16,36	1 764	108	8737
09 6 72 124	Fuchsstadt	18,30	1 652	90	8731
09 6 72 126	Geroda, Markt	16,79	1 043	62	8781
09 6 72 127	Hammelburg, Stadt	128,90	12 182	95	8783
09 6 72 131	Maßbach, Markt	59,31	4 645	78	8734
09 6 72 134	Motten	23,80	1 813	76	8781
09 6 72 135	Münnerstadt, Stadt	93,12	8 052	86	8732
09 6 72 136	Nüdlingen	26,35	3 854	146	8738
09 6 72 138	Oberleichtersbach	27,53	1 950	71	8781
09 6 72 139	Oberthulba, Markt	52,24	4 743	91	8731
09 6 72 140	Oerlenbach	33,41	5 028	150	8735
09 6 72 142	Ramsthal	10,42	1 114	107	8731
09 6 72 143	Rannungen	17,34	1 170	67	8721
09 6 72 145	Riedenberg	13,23	1 163	88	8781
09 6 72 149	Schöndra, Markt	28,51	1 715	60	8781
09 6 72 155	Sulzthal, Markt	15,10	931	62	8737
09 6 72 157	Thundorf i. Ufr.	15,58	1 174	75	8734
09 6 72 161	Wartmannsroth	53,44	2 506	47	8781
09 6 72 163	Wildflecken, Markt	77,50	3 289	42	8789
09 6 72 166	Zeitlofs, Markt	27,57	2 257	82	8787
09 6 72 444	Bad Kissingen, 20 gemfr. Gebiete	168,89	-	-	-
09 6 72	zusammen	1 136,65	106 860	94	X

3 Gemeinden in systematischer Ordnung mit Schlüsselnummer, Fläche, Bevölkerung, Bevölkerungsdichte und Postleitzahl am 31.12.1992

Schlüssel- nummer	Land, Reg.-Bezirk, Kreis, Gemeinde	Fläche km 2	Bevölkerung	Ein- wohner je km 2	Post- leitzahl-
09 6 73	Rhön-Grabfeld				
	Sitz: Bad Neustadt a.d. Saale, Stadt				
09 6 73 113	Aubstadt	11,93	778	65	8741
09 6 73 114	Bad Neustadt a.d. Saale, Stadt	36,89	15 323	415	8740
09 6 73 116	Bastheim	41,74	2 484	60	8741
09 6 73 117	Bischofsheim a.d. Rhön, Stadt	67,77	5 025	74	8743
09 6 73 123	Fladungen, Stadt	46,45	2 392	51	8741
09 6 73 126	Großbardorf	16,54	981	59	8741
09 6 73 127	Großelbstadt	16,64	1 196	72	8741
09 6 73 129	Hausen	24,19	826	34	8741
09 6 73 130	Hendungen	22,85	1 103	48	8741
09 6 73 131	Herbstadt	20,69	721	35	8741
09 6 73 133	Heustreu	10,55	1 247	118	8741
09 6 73 134	Höchheim	25,26	1 315	52	8741
09 6 73 135	Hohenroth	17,14	3 013	176	8741
09 6 73 136	Hollstadt	24,32	1 576	65	8741
09 6 73 141	Bad Königshofen i. Grabfeld, Stadt	69,52	6 685	96	8742
09 6 73 142	Mellrichstadt, Stadt	55,78	6 170	111	8744
09 6 73 146	Niederlauer	9,07	1 648	182	8741
09 6 73 147	Nordheim v.d. Rhön	16,56	1 306	79	8741
09 6 73 149	Oberelsbach, Markt	67,66	2 935	43	8741
09 6 73 151	Oberstreu	22,61	1 543	68	8741
09 6 73 153	Ostheim v.d. Rhön, Stadt	40,73	3 881	95	8745
09 6 73 156	Rödelmaier	6,28	830	132	8741
09 6 73 160	Saal a.d. Saale, Markt	21,57	1 574	73	8741
09 6 73 161	Salz	8,65	1 726	200	8740
09 6 73 162	Sandberg	28,01	2 909	104	8741
09 6 73 163	Schönnau a.d. Brend	15,57	1 372	88	8741
09 6 73 167	Sondheim v.d. Rhön	18,58	1 215	65	8741
09 6 73 170	Stockheim	19,86	1 163	59	8741
09 6 73 171	Strahlungen	13,43	928	69	8741
09 6 73 172	Sulzdorf a.d. Lederhecke	36,42	1 264	35	8729
09 6 73 173	Sulzfeld	22,51	1 758	78	8741
09 6 73 174	Trappstadt, Markt	25,80	1 014	39	8741
09 6 73 175	Unsleben	8,93	926	104	8741
09 6 73 182	Willmars	12,17	756	62	8741
09 6 73 183	Wollbach	7,58	1 238	163	8741
09 6 73 184	Wülfershausen a.d. Saale	18,13	1 516	84	8741
09 6 73 186	Burglauer	13,95	1 514	109	8731
09 6 73 444	Rhön-Grabfeld, 8 gemfr. Gebiete	79,50	-	-	-
09 6 73	zusammen ...	1 021,83	83 851	82	X
09 6 74	Haßberge				
	Sitz: Haßfurt, Stadt				
09 6 74 111	Aidhausen	35,03	1 916	55	8729
09 6 74 118	Breitbrunn	12,41	990	80	8601
09 6 74 120	Bundorf	30,44	1 041	34	8729
09 6 74 121	Burgpreppach, Markt	38,76	1 582	41	8729
09 6 74 129	Ebelsbach	25,82	3 924	152	8729
09 6 74 130	Ebern, Stadt	94,91	7 410	78	8603
09 6 74 133	Eltmann, Stadt	40,00	5 612	140	8729
09 6 74 139	Gädheim	9,58	1 212	127	8729
09 6 74 147	Haßfurt, Stadt	52,71	12 168	231	8728
09 6 74 149	Hofheim i. UFr., Stadt	53,95	5 099	95	8729
09 6 74 153	Riedbach	31,68	1 744	55	8729
09 6 74 159	Oberaurach	36,76	4 161	113	8729
09 6 74 160	Kirchlauter	16,93	1 453	86	8601
09 6 74 163	Knetzgau	43,95	6 001	137	8729
09 6 74 164	Königsberg i. Bay., Stadt	61,86	3 856	62	8729
09 6 74 171	Maroldsweisach, Markt	81,08	4 734	58	8617
09 6 74 180	Theres	30,77	2 558	83	8729
09 6 74 184	Pfarrweisach	28,44	1 576	55	8601
09 6 74 187	Rauhenebrach	46,82	3 187	68	8602
09 6 74 190	Rentweinsdorf, Markt	24,64	1 416	57	8601
09 6 74 195	Sand a. Main	6,54	2 898	443	8729
09 6 74 201	Stettfeld	11,31	1 138	101	8601
09 6 74 210	Untermerzbach	27,75	1 888	68	8601

3 Gemeinden in systematischer Ordnung mit Schlüsselnummer, Fläche, Bevölkerung,
Bevölkerungsdichte und Postleitzahl am 31.12.1992

Schlüssel- nummer	Land, Reg.-Bezirk, Kreis, Gemeinde	Fläche km ²	Bevölkerung	Ein- wohner je km ²	Post- leitzahl-
09 6 74 219	Wonnfurt	17,37	1 720	99	8729
09 6 74 221	Zeil a. Main, Stadt	35,75	6 041	169	8729
09 6 74 444	Haßberge, 7 gemfr. Gebiete	61,27			-
09 6 74	zusammen	956,53	85 325	89	X
09 6 75	Kitzingen				
	Sitz Kitzingen, Stadt				
09 6 75 111	Abtswind, Markt	12,81	720	56	8711
09 6 75 112	Albertshofen	3,80	2 050	539	8711
09 6 75 113	Biebelried	22,70	1 121	49	8710
09 6 75 114	Buchbrunn	4,57	881	193	8711
09 6 75 116	Castell	22,91	877	38	8711
09 6 75 117	Dettelbach, Stadt	60,92	6 551	108	8716
09 6 75 127	Geiselwind, Markt	48,77	2 197	45	8614
09 6 75 131	Großlangheim, Markt	14,78	1 439	97	8711
09 6 75 139	Iphofen, Stadt	78,05	4 235	54	8715
09 6 75 141	Kitzingen, Stadt	47,03	20 854	443	8710
09 6 75 142	Kleinlangheim, Markt	19,09	1 561	82	8711
09 6 75 144	Mainbernheim, Stadt	12,23	2 322	190	8717
09 6 75 146	Mainstockheim	8,52	1 722	202	8711
09 6 75 147	Marktbreit, Stadt	20,16	3 794	188	8713
09 6 75 148	Markt Einersheim, Markt	7,77	1 266	163	8711
09 6 75 149	Marktsteft, Stadt	10,49	1 664	159	8711
09 6 75 150	Martinsheim	23,22	982	42	8713
09 6 75 155	Nordheim a. Main	5,30	990	187	8711
09 6 75 156	Obernbreit, Markt	9,82	1 639	167	8711
09 6 75 158	Priksenstadt, Stadt	48,85	2 937	60	8718
09 6 75 161	Rödelsee	11,50	1 487	129	8711
09 6 75 162	Rüdenhausen, Markt	6,88	725	105	8711
09 6 75 165	Schwarzach a. Main, Markt	21,11	3 396	161	8719
09 6 75 166	Segnitz	2,78	871	313	8713
09 6 75 167	Seinsheim, Markt	17,51	1 126	64	8711
09 6 75 169	Sommerach	5,67	1 236	218	8711
09 6 75 170	Sulzfeld a. Main	7,66	1 243	162	8711
09 6 75 174	Volkach, Stadt	60,43	9 171	152	8712
09 6 75 177	Wiesenbronn	10,57	889	84	8711
09 6 75 178	Wiesentheid, Markt	33,37	4 121	123	8714
09 6 75 179	Willanzheim, Markt	25,19	1 457	58	8711
09 6 75	zusammen	684,46	85 524	125	X
09 6 76	Miltenberg				
	Sitz Miltenberg, Stadt				
09 6 76 111	Altenbuch	9,78	1 389	142	6981
09 6 76 112	Amorbach, Stadt	50,92	4 359	86	8762
09 6 76 116	Bürgstadt, Markt	17,39	4 036	232	8768
09 6 76 117	Collenberg	23,86	2 457	103	6981
09 6 76 118	Dorfprozelten	10,40	1 818	175	6981
09 6 76 119	Eichenbühl	31,24	2 858	91	8761
09 6 76 121	Elsenfeld, Markt	24,38	8 127	333	8751
09 6 76 122	Erlenbach a. Main, Stadt	15,71	8 947	570	8765
09 6 76 123	Eschau, Markt	38,10	4 170	109	8751
09 6 76 124	Faulbach	10,97	2 721	248	6981
09 6 76 125	Großheubach, Markt	19,00	4 927	259	8766
09 6 76 126	Großwallstadt	14,06	3 572	254	8751
09 6 76 128	Hausen	8,06	1 881	233	8751
09 6 76 131	Kirchzell, Markt	63,86	2 498	39	8761
09 6 76 132	Kleinheubach, Markt	9,49	3 177	335	8764
09 6 76 133	Kleinwallstadt, Markt	15,77	5 300	336	8751
09 6 76 134	Klingenberg a. Main, Stadt	21,14	6 107	289	8763
09 6 76 135	Laudenbach	4,94	1 388	281	8761
09 6 76 136	Leidersbach	19,81	4 568	231	8751
09 6 76 139	Miltenberg, Stadt	60,19	9 817	163	8760
09 6 76 140	Mömlingen	18,45	4 783	259	8751
09 6 76 141	Mönchberg, Markt	24,16	2 559	106	8761
09 6 76 143	Neunkirchen	16,63	1 439	87	8761
09 6 76 144	Niedernberg	15,62	4 116	264	8751
09 6 76 145	Obernburg a. Main, Stadt	24,84	8 375	337	8753

3 Gemeinden in systematischer Ordnung mit Schlüsselnummer, Fläche, Bevölkerung, Bevölkerungsdichte und Postleitzahl am 31.12.1992

Schlüssel- nummer	Land, Reg.-Bezirk, Kreis, Gemeinde	Fläche km 2	Bevölkerung	Ein- wohner je km 2	Post- leitzahl-
09 6 76 151	Röllbach	12,40	1 388	112	8761
09 6 76 153	Rüdenau	4,01	841	210	8764
09 6 76 156	Schneeberg, Markt	16,61	2 029	122	8761
09 6 76 158	Stadtprozelten, Stadt	10,85	1 651	152	6985
09 6 76 160	Sulzbach a. Main, Markt	19,97	6 306	316	8751
09 6 76 165	Weilbach, Markt	27,27	2 235	82	8761
09 6 76 169	Wörth a. Main, Stadt	15,89	4 218	265	8767
09 6 76 444	Miltenberg, 6 gemfr. Gebiete	39,94	—	—	—
09 6 76	zusammen ...	715,71	124 057	173	X
09 6 77	Main-Spessart				
	Sitz: Karlstadt, Stadt				
09 6 77 114	Arnstein, Stadt	111,99	8 048	72	8725
09 6 77 116	Aura i. Sinngrund	12,07	1 126	93	8781
09 6 77 119	Birkenfeld	29,16	2 037	70	8771
09 6 77 120	Bischbrunn	8,45	1 892	224	8771
09 6 77 122	Burgsinn, Markt	51,39	2 670	52	8784
09 6 77 125	Erlenbach b. Marktheidenfeld	15,31	2 182	143	8771
09 6 77 126	Esselbach	10,62	2 021	190	8771
09 6 77 127	Eußenheim	57,27	3 452	60	8785
09 6 77 128	Fellen	34,35	983	29	8781
09 6 77 129	Frammersbach, Markt	19,19	5 032	262	8773
09 6 77 131	Gemünden a. Main, Stadt	75,10	11 016	147	8780
09 6 77 132	Gössenheim	11,50	1 225	107	8781
09 6 77 133	Gräfendorf	45,32	1 618	36	8781
09 6 77 135	Hafenlohr	11,35	1 839	162	8771
09 6 77 137	Hasloch	10,38	1 469	142	6981
09 6 77 142	Himmelstadt	13,42	1 605	120	8702
09 6 77 146	Karbach, Markt	24,31	1 368	56	8771
09 6 77 148	Karlstadt, Stadt	98,03	15 190	155	8782
09 6 77 149	Karsbach	30,17	1 638	54	8781
09 6 77 151	Kreuzwertheim, Markt	20,14	3 810	189	6983
09 6 77 154	Triefenstein, Markt	25,42	3 758	148	8771
09 6 77 155	Lohr a. Main, Stadt	90,28	16 416	182	8770
09 6 77 157	Marktheidenfeld, Stadt	35,66	10 278	288	8772
09 6 77 159	Mittelsinn	14,28	1 045	73	8781
09 6 77 164	Neuendorf	9,66	884	92	8781
09 6 77 165	Neuhütten	5,97	1 240	208	8771
09 6 77 166	Neustadt a. Main	19,98	1 396	70	8771
09 6 77 169	Obersinn, Markt	11,77	1 248	106	8781
09 6 77 170	Partenstein	10,48	2 793	267	8775
09 6 77 172	Rechtenbach	2,10	1 152	549	8771
09 6 77 175	Retzstadt	18,07	1 678	93	8702
09 6 77 177	Rieneck, Stadt	26,20	2 174	83	8786
09 6 77 178	Roden	20,01	983	49	8771
09 6 77 181	Rothenfels, Stadt	12,23	1 034	85	8774
09 6 77 182	Schollbrunn	11,23	923	82	8771
09 6 77 186	Steinfeld	33,67	2 229	66	8771
09 6 77 189	Thüngen, Markt	13,61	1 388	102	8702
09 6 77 193	Urspringen	17,99	1 211	67	8771
09 6 77 200	Wiesthal	9,18	1 446	158	8771
09 6 77 203	Zellingen, Markt	41,11	5 906	144	8705
09 6 77 444	Main-Spessart, 13 gemfr. Gebiete	203,76	—	—	—
09 6 77	zusammen ...	1 322,18	129 403	98	X
09 6 78	Schweinfurt				
	Sitz: Schweinfurt, Stadt				
09 6 78 115	Berggrheinfeld	19,86	4 690	236	8722
09 6 78 122	Dingolshausen	10,23	1 175	115	8722
09 6 78 123	Dittelbrunn	23,84	7 185	301	8721
09 6 78 124	Donnersdorf	26,97	1 801	67	8729
09 6 78 128	Euerbach	17,40	2 900	167	8721
09 6 78 130	Frankenwinheim	14,72	926	63	8723
09 6 78 132	Geldersheim	15,33	2 417	158	8721
09 6 78 134	Gerolzhofen, Stadt	18,40	6 793	369	8723
09 6 78 135	Gochsheim	20,70	6 376	308	8726
09 6 78 136	Grafenrheinfeld	11,34	3 139	277	8722

3. Gemeinden in systematischer Ordnung mit Schlüsselnummer, Fläche, Bevölkerung, Bevölkerungsdichte und Postleitzahl am 31.12.1992

Schlüsselnummer	Land, Reg.-Bezirk, Kreis, Gemeinde	Fläche km ²	Bevölkerung	Einwohner je km ²	Postleitzahl
09 6 78 138	Grettstadt	34,96	3 739	107	8722
09 6 78 150	Kolitzheim	59,26	5 268	89	8721
09 6 78 153	Lülsfeld	11,19	827	74	8722
09 6 78 157	Michelau i. Steigerwald	14,14	1 146	81	8721
09 6 78 160	Niederwerrn	9,78	6 790	694	8721
09 6 78 164	Oberschwarzach, Markt	25,52	1 403	55	8722
09 6 78 168	Poppenhausen	39,14	4 106	105	8721
09 6 78 170	Röthlein	19,11	4 498	235	8721
09 6 78 174	Schonungen	81,03	8 257	102	8724
09 6 78 175	Schwanfeld	12,01	1 903	158	8722
09 6 78 176	Schwebheim	8,04	3 646	453	8721
09 6 78 178	Sennfeld	6,90	4 280	620	8722
09 6 78 181	Stadtlauringen, Markt	63,53	4 272	67	8721
09 6 78 183	Sulzheim	26,74	1 919	72	8722
09 6 78 186	Uchteinhausen	62,13	3 905	63	8721
09 6 78 190	Waigolshausen	23,75	2 704	114	8722
09 6 78 192	Wasserlosen	51,30	3 311	65	8722
09 6 78 193	Werneck, Markt	73,56	10 168	138	8727
09 6 78 196	Wipfeld	5,16	1 150	223	8722
09 6 78 444	Schweinfurt, 7 gemfr. Gebiete	35,24	--	--	--
09 6 78	zusammen	841,28	110 694	132	X
09 6 79	Würzburg				
	Sitz Würzburg, Stadt				
09 6 79 114	Aub, Stadt	17,52	1 809	103	8701
09 6 79 117	Bergtheim	26,48	3 107	117	8702
09 6 79 118	Bieberehren	14,85	986	66	8701
09 6 79 122	Büttard, Markt	36,26	1 380	38	8701
09 6 79 124	Eibelstadt, Stadt	7,04	2 615	371	8701
09 6 79 126	Eisingen	5,32	3 020	568	8702
09 6 79 128	Erlabrunn	4,01	1 484	370	8702
09 6 79 130	Estenfeld	18,12	4 595	254	8702
09 6 79 131	Frickennhausen a. Main, Markt	10,53	1 203	114	8701
09 6 79 134	Gaukönigshofen	31,96	2 127	67	8701
09 6 79 135	Gelchsheim, Markt	15,75	877	56	8701
09 6 79 136	Gerbrunn	4,59	5 976	1 302	8708
09 6 79 137	Geroldshausen	10,40	1 127	108	8701
09 6 79 138	Giebelstadt, Markt	48,01	4 179	87	8701
09 6 79 141	Greußenheim	17,66	1 363	77	8702
09 6 79 142	Güntersleben	16,05	4 001	249	8702
09 6 79 143	Hausen b. Würzburg	21,99	2 202	100	8702
09 6 79 144	Helmstadt, Markt	22,79	2 524	111	8702
09 6 79 146	Hettstadt	14,00	2 637	188	8702
09 6 79 147	Höchberg, Markt	7,55	9 320	1 234	8706
09 6 79 149	Holzkirchen	8,42	1 012	120	8702
09 6 79 153	Kirchheim	19,01	2 098	110	8701
09 6 79 154	Kist	3,87	2 475	640	8702
09 6 79 155	Kleinrinderfeld	7,74	2 002	259	8702
09 6 79 156	Kürnach	12,30	3 152	256	8702
09 6 79 161	Margetshöchheim	6,67	3 187	478	8702
09 6 79 164	Neubrunn, Markt	26,54	2 401	90	8702
09 6 79 165	Altertheim	24,09	1 918	80	8702
09 6 79 167	Eisenheim, Markt	11,56	1 246	108	8702
09 6 79 169	Oberpleichfeld	8,66	984	114	8702
09 6 79 170	Ochsenfurt, Stadt	63,52	11 760	185	8703
09 6 79 174	Prosselsheim	20,03	1 064	53	8702
09 6 79 175	Randersacker, Markt	16,27	3 625	223	8701
09 6 79 176	Reichenberg, Markt	34,79	3 921	113	8701
09 6 79 177	Remlingen, Markt	20,46	1 464	72	8702
09 6 79 179	Riedenheim	23,97	764	32	8701
09 6 79 180	Rimpar, Markt	36,42	7 473	205	8709
09 6 79 182	Röttlingen, Stadt	27,18	1 749	64	8701
09 6 79 185	Rottendorf	14,83	4 498	303	8702
09 6 79 187	Sommerhausen, Markt	7,04	1 441	205	8701
09 6 79 188	Sonderhofen	18,79	798	42	8701
09 6 79 192	Tauberrettersheim	8,55	748	87	8701
09 6 79 193	Theilheim	9,69	2 140	221	8701
09 6 79 194	Thüngersheim	11,50	2 485	216	8702
09 6 79 196	Uettingen	13,50	1 583	117	8702
09 6 79 200	Leinach	28,02	2 951	105	8702

3 Gemeinden in systematischer Ordnung mit Schlüsselnummer, Fläche, Bevölkerung,
Bevölkerungsdichte und Postleitzahl am 31.12.1992

Schlüssel- nummer	Land, Reg.-Bezirk, Kreis, Gemeinde	Fläche km 2	Bevölkerung	Ein- wohner je km 2	Post- leit- zahl-
09 6 79 201	Unterpleichfeld	23,94	2 608	109	8702
09 6 79 202	Veitshöchheim	10,76	9 041	840	8707
09 6 79 204	Waldbrunn	6,62	2 320	350	8702
09 6 79 205	Waldbüttelbrunn	19,14	4 320	226	8702
09 6 79 206	Winterhausen, Markt	8,84	1 365	154	8701
09 6 79 209	Zell a. Main, Markt	9,96	3 613	363	8702
09 6 79 444	Würzburg, 3 gemfr. Gebiete	55,15	—	—	—
09 6 79	zusammen ...	968,71	148 738	154	X
09 6	Reg.-Bez. zusammen ...	8 532,51	1 289 657	151	X
09 7	Reg.-Bez. Schwaben				
09 7 61 000	Augsburg, Stadt	147,16	264 852	1 800	8900
09 7 62 000	Kaufbeuren, Stadt	40,05	41 824	1 044	8950
09 7 63 000	Kempten (Allgäu), Stadt	63,29	62 090	981	8960
09 7 64 000	Memmingen, Stadt	70,16	40 239	574	8940
09 7 71	Aichach-Friedberg				
	Sitz: Aichach, Stadt				
09 7 71 111	Adelzhausen	16,97	1 175	69	8891
09 7 71 112	Affing	44,86	4 458	99	8901
09 7 71 113	Aichach, Stadt	92,99	18 486	199	8890
09 7 71 114	Aindling, Markt	31,42	3 776	120	8901
09 7 71 122	Dasing	40,89	4 543	111	8901
09 7 71 129	Eurasburg	23,95	1 342	56	8901
09 7 71 130	Friedberg, Stadt	81,21	28 171	347	8904
09 7 71 140	Hollenbach	26,12	2 109	81	8894
09 7 71 141	Inchenhofen, Markt	27,54	2 094	76	8895
09 7 71 142	Kissing	23,11	9 387	406	8901
09 7 71 144	Kühbach, Markt	37,57	3 451	92	8892
09 7 71 145	Merching	24,78	2 377	96	8901
09 7 71 146	Mering, Markt	26,96	11 071	411	8905
09 7 71 149	Obergriesbach	10,34	1 698	164	8891
09 7 71 155	Petersdorf	19,52	1 691	87	8891
09 7 71 156	Pöttmes, Markt	82,59	5 887	71	8897
09 7 71 158	Rehling	26,26	2 152	82	8901
09 7 71 160	Ried	29,24	2 590	89	8901
09 7 71 162	Schiltberg	29,82	1 715	58	8896
09 7 71 163	Schmiechen	13,49	1 087	81	8901
09 7 71 165	Stielenbach	17,87	1 323	74	8891
09 7 71 168	Steindorf	16,19	799	49	8081
09 7 71 169	Todtenweis	20,28	1 272	63	8901
09 7 71	zusammen ...	763,97	112 654	147	X
09 7 72	Augsburg				
	Sitz: Augsburg, Stadt				
09 7 72 111	Adelsried	9,67	2 238	231	8901
09 7 72 114	Allmannshofen	10,31	760	74	8851
09 7 72 115	Altenmünster	41,30	3 552	86	8901
09 7 72 117	Aystetten	9,34	2 795	299	8901
09 7 72 121	Biberbach, Markt	36,90	2 991	81	8901
09 7 72 125	Bobingen, Stadt	50,28	14 966	298	8903
09 7 72 126	Bonstetten	6,74	1 058	157	8901
09 7 72 130	Diedorf	33,25	8 794	264	8901
09 7 72 131	Dinkelscherben, Markt	67,66	6 578	97	8901
09 7 72 134	Ehingen	9,63	887	92	8851
09 7 72 136	Ellgau	13,90	899	65	8851
09 7 72 137	Emersacker	11,68	1 316	113	8901
09 7 72 141	Fischach, Markt	30,18	4 261	141	8935
09 7 72 145	Gablingen	26,74	4 258	159	8901
09 7 72 147	Gersthofen, Stadt	33,90	18 070	533	8906
09 7 72 148	Gessertshausen	41,30	4 052	98	8901

3 Gemeinden in systematischer Ordnung mit Schlüsselnummer, Fläche, Bevölkerung, Bevölkerungsdichte und Postleitzahl am 31.12.1992

Schlüssel- nummer	Land, Reg -Bezirk, Kreis, Gemeinde	Fläche km 2	Bevölkerung	Ein- wohner je km 2	Post- leitzahl
09 7 72 149	Graben	14,53	2 306	159	8933
09 7 72 151	Großaitingen	39,05	4 191	107	8934
09 7 72 156	Heretsried	17,32	955	55	8901
09 7 72 157	Hilttenfingen	14,55	1 384	95	8931
09 7 72 159	Horgau	26,50	2 189	83	8901
09 7 72 160	Kleinaaitingen	15,66	1 112	71	8901
09 7 72 162	Klosterlechfeld	2,25	2 090	929	8933
09 7 72 163	Königsbrunn, Stadt	18,39	23 081	255	8901
09 7 72 166	Kühlenthal	7,13	661	93	8851
09 7 72 167	Kutzenhausen	27,90	2 106	75	8901
09 7 72 168	Langenneufnach	12,87	1 542	120	8937
09 7 72 170	Langerringen	42,10	3 076	73	8936
09 7 72 171	Langweid a. Lech	23,62	6 718	284	8901
09 7 72 177	Meitingen, Markt	29,90	9 903	331	8901
09 7 72 178	Mickhausen	15,93	1 176	74	8931
09 7 72 179	Mittelsneufnach	16,96	975	57	8931
09 7 72 184	Neusäß, Stadt	25,21	21 407	849	8902
09 7 72 185	Nordendorf	7,51	2 042	272	8851
09 7 72 186	Oberottmarshausen	8,59	1 170	136	8901
09 7 72 197	Scherstetten	15,70	929	59	8931
09 7 72 200	Schwabmünchen, Stadt	55,51	11 665	210	8930
09 7 72 202	Stadtbergen, Markt	11,48	13 600	1 185	8901
09 7 72 207	Thierhaupten, Markt	56,08	4 078	73	8851
09 7 72 209	Untermeitingen	16,13	5 160	320	8933
09 7 72 211	Ustersbach	11,14	1 086	97	8901
09 7 72 214	Walkertshofen	12,67	966	76	8931
09 7 72 215	Wehringen	14,09	2 516	179	8901
09 7 72 216	Welden, Markt	17,96	3 225	180	8901
09 7 72 217	Westendorf	6,33	1 283	203	8851
09 7 72 223	Zusmarshausen, Markt	69,14	5 371	78	8901
09 7 72 444	Augsburg, 2 gemfr. Gebiete	3,28	-	-	-
09 7 72	zusammen	1 088,26	215 438	198	X
09 7 73	Dillingen a.d. Donau				
	Sitz: Dillingen a.d. Donau, Stadt				
09 7 73 111	Aislingen, Markt	19,34	1 356	70	8871
09 7 73 112	Bachhagel	19,74	2 046	104	8887
09 7 73 113	Bächingen a.d. Brenz	7,34	1 259	172	8881
09 7 73 116	Binswangen	11,91	1 146	96	8881
09 7 73 117	Bissingen, Markt	64,22	3 405	53	8851
09 7 73 119	Blindheim	26,38	1 681	64	8888
09 7 73 122	Buttenwiesen	59,48	5 164	87	8851
09 7 73 125	Dillingen a.d. Donau, Stadt	75,59	17 111	226	8880
09 7 73 133	Glött	10,99	1 157	105	8871
09 7 73 136	Gundelfingen a.d. Donau, Stadt	53,98	6 965	129	8883
09 7 73 137	Haunsheim	17,80	1 590	89	8881
09 7 73 139	Höchstädt a.d. Donau, Stadt	37,46	5 103	136	8884
09 7 73 140	Holzheim	40,86	3 517	86	8885
09 7 73 143	Laugna	27,61	1 428	52	8901
09 7 73 144	Lauingen (Donau), Stadt	44,29	10 087	228	8882
09 7 73 146	Lutzingen	24,94	1 016	41	8881
09 7 73 147	Mödingen	23,02	1 376	60	8886
09 7 73 150	Finningen	27,82	1 482	53	8881
09 7 73 153	Medlingen	17,07	894	52	8881
09 7 73 164	Schwenningen	25,03	1 429	57	8881
09 7 73 170	Syrgenstein	16,65	3 242	195	8889
09 7 73 179	Villienbach	17,81	1 118	63	8881
09 7 73 182	Wertingen, Stadt	51,93	7 626	147	8857
09 7 73 183	Wittislingen, Markt	17,41	2 423	139	8886
09 7 73 186	Ziertheim	20,81	1 086	52	8881
09 7 73 187	Zöschingen	14,60	694	48	8881
09 7 73 188	Zusamalthelm	17,89	1 080	60	8881
09 7 73	zusammen	791,97	86 481	109	X

3 Gemeinden in systematischer Ordnung mit Schlüsselnummer, Fläche, Bevölkerung,
Bevölkerungsdichte und Postleitzahl am 31.12.1992

Schlüssel- nummer	Land, Reg.-Bezirk, Kreis, Gemeinde	Fläche km 2	Bevölkerung	Ein- wohner je km 2	Post- leit- zahl-
09 7 74	Günzburg				
	Sitz: Günzburg, Stadt				
09 7 74 111	Aletshausen	17,65	1 117	63	8909
09 7 74 115	Balzhausen	14,65	1 055	72	8909
09 7 74 116	Ursberg	25,39	3 555	140	8909
09 7 74 117	Breitenthal	13,27	1 103	83	8909
09 7 74 118	Bubesheim	7,76	1 279	165	8871
09 7 74 119	Bibertal	27,31	4 299	157	8878
09 7 74 121	Burgau, Stadt	25,91	8 861	342	8872
09 7 74 122	Burtenbach, Markt	37,65	3 152	84	8877
09 7 74 124	Deisenhausen	11,67	1 401	120	8909
09 7 74 127	Dürnlauingen	12,34	1 883	153	8871
09 7 74 129	Ebershausen	9,11	597	66	8909
09 7 74 133	Ellzee	14,77	1 026	69	8871
09 7 74 135	Günzburg, Stadt	55,40	19 355	349	8870
09 7 74 136	Gundremmingen	10,84	1 188	110	8871
09 7 74 140	Haldenwang	17,97	1 691	94	8871
09 7 74 143	Ichenhausen, Stadt	34,21	7 579	222	8873
09 7 74 144	Jettingen-Scheppach, Markt	54,07	6 151	114	8876
09 7 74 145	Kammeltal	41,70	3 296	79	8879
09 7 74 148	Kötz	20,54	3 147	153	8871
09 7 74 150	Krumbach (Schwaben), Stadt	44,63	12 245	274	8908
09 7 74 151	Landensberg	7,95	676	85	8871
09 7 74 155	Leipheim, Stadt	32,14	6 059	189	8874
09 7 74 160	Münsterhausen, Markt	18,47	1 964	106	8909
09 7 74 162	Neuburg a.d. Kammel, Markt	37,91	2 952	78	8909
09 7 74 166	Aichen	17,59	1 117	64	8909
09 7 74 171	Offingen, Markt	14,92	3 546	238	8875
09 7 74 174	Rettenbach	12,76	1 427	112	8871
09 7 74 178	Röfingen	6,63	1 136	171	8871
09 7 74 185	Thannhausen, Stadt	20,03	5 749	287	8907
09 7 74 189	Wiesenbach	11,45	895	78	8909
09 7 74 191	Waldstetten, Markt	11,12	1 156	104	8871
09 7 74 192	Waltenhausen	13,44	658	49	8909
09 7 74 196	Winterbach	14,83	773	52	8871
09 7 74 198	Ziemetshausen, Markt	42,94	3 015	70	8907
09 7 74 444	Günzburg, 2 gemfr. Gebiete	3,26	—	—	—
09 7 74	zusammen ...	762,28	115 103	151	X
09 7 75	Neu-Ulm				
	Sitz: Neu-Ulm, Stadt				
09 7 75 111	Altstadt, Markt	31,33	4 510	144	7919
09 7 75 115	Bellenberg	5,00	4 154	831	7919
09 7 75 118	Buch, Markt	39,89	3 400	85	7919
09 7 75 126	Holzheim	7,60	1 530	201	7911
09 7 75 129	Illertissen, Stadt	36,30	14 251	393	7918
09 7 75 132	Kellmünz a.d. Iller, Markt	8,53	1 250	147	7919
09 7 75 134	Nersingen	24,31	8 505	350	7916
09 7 75 135	Neu-Ulm, Stadt	80,91	50 711	627	7910
09 7 75 139	Elchingen	24,90	9 154	368	7915
09 7 75 141	Oberroth	9,95	781	78	7919
09 7 75 142	Osterberg	13,79	791	57	7919
09 7 75 143	Pfaffenhofen a.d. Roth, Markt	42,65	6 345	149	7914
09 7 75 149	Roggenburg	27,40	2 742	100	7911
09 7 75 152	Senden, Stadt	25,23	20 890	828	7913
09 7 75 161	Unterroth	15,35	909	59	7919
09 7 75 162	Vöhringen, Stadt	23,37	12 541	537	7917
09 7 75 164	Weißenhorn, Stadt	53,41	11 860	222	7912
09 7 75 444	Neu-Ulm, 5 gemfr. Gebiete	45,59	—	—	—
09 7 75	zusammen ...	515,51	154 324	299	X

3 Gemeinden in systematischer Ordnung mit Schlüsselnummer, Fläche, Bevölkerung,
Bevölkerungsdichte und Postleitzahl am 31.12.1992

Schlüssel- nummer	Land, Reg -Bezirk, Kreis, Gemeinde	Fläche km 2	Bevölkerung	Ein- wohner je km 2	Post- leit- zahl-
09 7 76	Lindau (Bodensee)				
	Sitz: Lindau (Bodensee), Stadt				
09 7 76 111	Bodolz	3,03	2 797	923	8990
09 7 76 112	Gestratz	15,33	1 103	72	8999
09 7 76 113	Grünenbach	25,11	1 176	47	8999
09 7 76 114	Heimenkirch, Markt	21,24	3 435	162	8999
09 7 76 115	Hergensweiler	12,05	1 491	124	8997
09 7 76 116	Lindau (Bodensee), Stadt	32,97	24 657	748	8990
09 7 76 117	Lindenberg i. Allgäu, Stadt	11,84	11 050	933	8998
09 7 76 118	Maierhöfen	17,94	1 403	78	8999
09 7 76 120	Nonnenhorn	1,96	1 553	792	8993
09 7 76 121	Oberreute	13,49	1 511	112	8999
09 7 76 122	Opfenbach	16,79	2 146	128	8996
09 7 76 124	Röthenbach (Allgäu)	14,96	1 637	109	8999
09 7 76 125	Scheidegg, Markt	27,40	4 049	148	8999
09 7 76 126	Sigmarszell	15,98	2 386	149	8995
09 7 76 127	Stiefenhofen	28,97	1 617	56	8999
09 7 76 128	Wasserburg (Bodensee)	6,33	2 908	459	8992
09 7 76 129	Weiler-Simmerberg, Markt	31,30	5 753	184	8999
09 7 76 130	Weißensberg	7,81	2 238	287	8995
09 7 76 131	Hergatz	18,82	2 233	119	8994
09 7 76	zusammen . . .	323,32	75 143	232	x
09 7 77	Ostallgäu				
	Sitz: Marktoberdorf, Stadt				
09 7 77 111	Aitrang	30,71	1 820	59	8955
09 7 77 112	Biessenhofen	27,03	3 950	146	8954
09 7 77 114	Baisweil	26,28	1 210	46	8951
09 7 77 118	Bidingen	36,31	1 462	40	8951
09 7 77 121	Buchloe, Stadt	36,16	9 653	267	8938
09 7 77 124	Eggenthal	28,10	1 294	46	8951
09 7 77 125	Eisenberg	13,65	1 024	75	8959
09 7 77 128	Friesenried	22,25	1 462	66	8951
09 7 77 129	Füssen, Stadt	43,53	14 042	323	8958
09 7 77 130	Germeringen	22,87	3 201	140	8956
09 7 77 131	Görisried	23,14	1 492	64	8951
09 7 77 135	Hopferau	13,21	1 066	81	8959
09 7 77 138	Günzach	23,49	1 311	56	8953
09 7 77 139	Irsee, Markt	17,47	1 370	78	8951
09 7 77 140	Jengen	33,75	1 858	55	8939
09 7 77 141	Kaltental, Markt	22,13	1 398	63	8951
09 7 77 144	Kraftisried	16,22	770	47	8957
09 7 77 145	Lamerdingen	34,24	1 666	49	8939
09 7 77 147	Lechbruck	17,23	2 404	140	8923
09 7 77 149	Lengenwang	19,63	1 305	66	8951
09 7 77 151	Marktoberdorf, Stadt	95,25	17 487	184	8952
09 7 77 152	Mauerstetten	16,55	2 454	148	8951
09 7 77 153	Nesselwang, Markt	29,52	3 574	121	8964
09 7 77 154	Obergünzburg, Markt	46,71	5 871	126	8953
09 7 77 155	Oberostendorf	21,03	1 219	58	8939
09 7 77 157	Osterzell	10,82	644	60	8951
09 7 77 158	Pforzen	23,67	1 732	73	8951
09 7 77 159	Pfronten	62,38	7 723	124	8962
09 7 77 163	Rieden am Forggensee	13,19	1 137	86	8959
09 7 77 164	Rieden	8,41	1 476	176	8951
09 7 77 165	Ronsberg, Markt	16,53	1 666	101	8951
09 7 77 166	Roßhaupten	39,11	1 871	48	8959
09 7 77 167	Ruderatshofen	33,52	1 516	45	8951
09 7 77 168	Rückholz	17,21	800	46	8961
09 7 77 169	Schwangau	76,06	3 414	45	8959
09 7 77 170	Seeg	50,07	2 663	53	8959
09 7 77 171	Stöten a. Auerberg	53,67	2 708	50	8951
09 7 77 172	Stöttwang	19,79	1 420	72	8951
09 7 77 173	Halblech	125,53	3 458	28	8959
09 7 77 175	Unterthingau, Markt	45,23	2 455	54	8957
09 7 77 176	Untrasried	25,75	1 324	51	8961
09 7 77 177	Waal, Markt	27,94	1 930	69	8939

3 Gemeinden in systematischer Ordnung mit Schlüsselnummer, Fläche, Bevölkering,
Bevölkerungsdichte und Postleitzahl am 31.12.1992

Schlüssel- nummer	Land, Reg.-Bezirk, Kreis, Gemeinde	Fläche km 2	Bevölkerung	Ein- wohner je km 2	Post- leitz- zahl-
09 7 77 179	Wald	17,97	965	54	8952
09 7 77 182	Westendorf	11,91	1 539	129	8951
09 7 77	zusammen ...	1 395,22	124 804	89	X
09 7 78	Unterallgäu				
	Sitz: Mindelheim, Stadt				
09 7 78 111	Amberg	10,95	1 136	104	8939
09 7 78 113	Apfeltrach	15,03	912	61	8949
09 7 78 115	Babenhausen, Markt	27,23	5 018	184	8943
09 7 78 116	Bad Wörishofen, Stadt	57,81	13 320	230	8939
09 7 78 118	Benningen	11,16	1 869	167	8941
09 7 78 119	Böhen	20,53	736	36	8941
09 7 78 120	Boos	17,66	1 816	103	8941
09 7 78 121	Breitenbrunn	41,92	2 182	52	8949
09 7 78 123	Buxheim	10,24	2 782	272	8941
09 7 78 127	Dirlwang, Markt	23,30	1 958	84	8949
09 7 78 130	Egg a.d. Günz	20,71	996	48	8941
09 7 78 134	Eppishausen	39,50	1 898	48	8949
09 7 78 136	Erkheim, Markt	32,19	2 699	84	8941
09 7 78 137	Ettringen	41,53	3 301	79	8939
09 7 78 139	Fellheim	5,08	1 004	198	8941
09 7 78 144	Grönenbach, Markt	42,05	4 845	115	8944
09 7 78 149	Hawangen	14,50	1 078	74	8941
09 7 78 150	Heimertingen	13,89	1 511	109	8941
09 7 78 151	Holzgünz	12,09	1 025	85	8941
09 7 78 157	Kirchhaslach	32,04	1 190	37	8941
09 7 78 158	Kirchheim i. Schw., Markt	31,95	2 598	81	8949
09 7 78 161	Kronburg	20,26	1 579	78	8941
09 7 78 162	Lachen	13,33	1 218	91	8941
09 7 78 163	Lauben	18,38	1 215	66	8941
09 7 78 164	Lautrach	8,05	1 067	133	8941
09 7 78 165	Legau, Markt	36,36	2 906	80	8945
09 7 78 168	Markt Rettenbach, Markt	51,52	3 572	69	8947
09 7 78 169	Markt Wald, Markt	30,84	2 155	70	8939
09 7 78 171	Memmingerberg	6,09	2 396	393	8946
09 7 78 173	Mindelheim, Stadt	56,44	13 204	234	8948
09 7 78 177	Niederrieden	13,90	1 137	82	8941
09 7 78 180	Kamlach	26,74	1 579	59	8949
09 7 78 183	Oberrieden	20,83	1 213	58	8949
09 7 78 184	Oberschönegg	18,28	892	49	8941
09 7 78 186	Ottobeuren, Markt	56,09	7 831	140	8942
09 7 78 187	Pfaffenhausen, Markt	21,14	2 252	107	8949
09 7 78 188	Pleß	15,38	818	53	8941
09 7 78 190	Salgen	23,30	1 325	57	8949
09 7 78 196	Sontheim	26,54	2 185	82	8941
09 7 78 199	Stetten	15,71	1 203	77	8949
09 7 78 202	Trunkelsberg	1,94	1 635	843	8941
09 7 78 203	Türkheim, Markt	31,54	5 750	182	8939
09 7 78 204	Tussenhausen, Markt	41,80	2 610	62	8939
09 7 78 205	Ungerhausen	7,01	972	139	8941
09 7 78 207	Unteregg	23,70	1 324	56	8949
09 7 78 209	Rammingen	19,27	1 267	66	8939
09 7 78 214	Westerheim	21,17	1 859	88	8941
09 7 78 216	Wiedergeltingen	11,60	1 139	98	8939
09 7 78 217	Winterrieden	9,78	800	82	8941
09 7 78 218	Wolfertschwenden	14,49	1 603	111	8941
09 7 78 219	Woringen	17,54	1 507	86	8941
09 7 78 221	Kettershausen	26,71	1 679	63	8909
09 7 78 444	Unterallgäu, 1 gemfr. Gebiet	3,26	-	-	-
09 7 78	zusammen ...	1 230,35	125 766	102	X
09 7 79	Donau-Ries				
	Sitz: Donauwörth, Stadt				
09 7 79 111	Alerheim	23,36	1 615	69	8863
09 7 79 112	Amerdingen	19,10	882	46	8861
09 7 79 115	Asbach-Bäumenheim	11,89	4 231	356	8854
09 7 79 117	Auhausen	15,16	1 055	70	8861

3 Gemeinden in systematischer Ordnung mit Schlüsselnummer, Fläche, Bevölkerung,
Bevölkerungsdichte und Postleitzahl am 31.12.1992

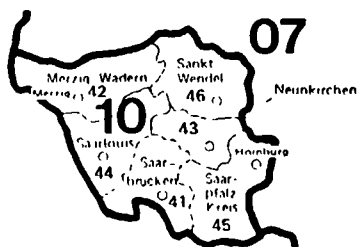
Schlüssel- nummer	Land, Reg.-Bezirk, Kreis, Gemeinde	Fläche km ²	Bevölkerung	Ein- wohner je km ²	Post- leitzahl
09 7 79 126	Buchdorf	16,80	1 361	81	8851
09 7 79 129	Daiting	25,44	735	29	8855
09 7 79 130	Deiningen	15,32	1 616	105	8861
09 7 79 131	Donauwörth, Stadt	76,98	17 780	231	8850
09 7 79 136	Ederheim	16,57	1 092	66	8861
09 7 79 138	Ehingen a. Ries	15,64	808	52	8861
09 7 79 146	Forheim	23,26	589	25	8861
09 7 79 147	Fremdingen	50,07	2 164	43	8864
09 7 79 148	Fünfstetten	26,73	1 371	51	8851
09 7 79 149	Genderkingen	11,69	1 113	95	8851
09 7 79 154	Hainsfarth	17,56	1 484	85	8865
09 7 79 155	Harburg (Schwaben), Stadt	73,17	5 928	81	8856
09 7 79 162	Hohenaltheim	17,82	599	34	8861
09 7 79 163	Holzheim	19,61	1 106	56	8851
09 7 79 167	Huisheim	22,77	1 590	70	8851
09 7 79 169	Kaisheim, Markt	41,56	3 796	91	8851
09 7 79 176	Maihingen	14,17	1 164	82	8861
09 7 79 177	Marktoffingen	13,60	1 342	99	8861
09 7 79 178	Marxheim	46,58	2 619	56	8851
09 7 79 180	Megesheim	12,53	835	67	8861
09 7 79 181	Mertingen	38,42	3 060	80	8851
09 7 79 184	Mönchsdeggingen	32,08	1 579	49	8866
09 7 79 185	Möttingen	31,83	2 294	72	8868
09 7 79 186	Monheim, Stadt	69,36	4 438	64	8855
09 7 79 187	Münster	16,19	917	57	8851
09 7 79 188	Munningen	22,78	1 730	76	8861
09 7 79 192	Niederschönenfeld	14,42	1 199	83	8851
09 7 79 194	Nördlingen, Stadt	68,11	19 361	284	8860
09 7 79 196	Oberndorf a. Lech	19,36	2 112	109	8851
09 7 79 197	Oettingen i. Bay., Stadt	34,21	4 919	144	8867
09 7 79 198	Otting	13,40	709	53	8851
09 7 79 201	Rain, Stadt	77,10	7 516	97	8852
09 7 79 203	Reimlingen	9,53	1 171	123	8861
09 7 79 206	Rögling	10,73	685	64	8851
09 7 79 217	Tagmersheim	15,95	1 125	71	8851
09 7 79 218	Tapfheim	44,44	3 758	85	8851
09 7 79 224	Wallerstein, Markt	19,46	3 156	162	8862
09 7 79 226	Wechingen	24,02	1 308	54	8861
09 7 79 228	Wemding, Stadt	31,69	5 597	177	8853
09 7 79 231	Wolfersstadt	30,73	1 023	33	8851
09 7 79 444	Donau-Ries, 3 gemfr. Gebiete	23,73	.	-	-
09 7 79	zusammen	1 274,92	124 532	98	X
09 7 80	Oberallgäu				
	Sitz: Sonthofen, Stadt				
09 7 80 112	Altusried, Markt	91,83	8 588	94	8966
09 7 80 113	Balderschwang	41,60	223	5	8975
09 7 80 114	Betzigau	29,25	2 525	86	8961
09 7 80 115	Blaichach	50,18	5 305	106	8976
09 7 80 116	Boisterlang	20,35	1 014	50	8975
09 7 80 117	Buchenberg, Markt	58,11	3 842	66	8961
09 7 80 118	Burgberg i. Allgäu	15,99	2 941	184	8978
09 7 80 119	Dietmannsried, Markt	53,67	6 720	125	8969
09 7 80 120	Durach	20,70	5 992	289	8968
09 7 80 121	Fischen i. Allgäu	13,56	2 872	212	8975
09 7 80 122	Haldenwang	26,69	2 956	111	8961
09 7 80 123	Hindelang, Markt	137,02	5 110	37	8973
09 7 80 124	Immenstadt i. Allgäu, Stadt	81,41	13 973	172	8970
09 7 80 125	Lauben	8,39	2 791	333	8961
09 7 80 127	Missen-Wilhams	34,96	1 314	38	8979
09 7 80 128	Oy-Mittelberg	60,19	4 322	72	8967
09 7 80 131	Obermaiselstein	25,00	872	35	8975
09 7 80 132	Oberstaufen, Markt	125,82	7 125	57	8974
09 7 80 133	Oberstdorf, Markt	230,13	10 662	46	8980
09 7 80 134	Ofterschwang	19,56	1 684	86	8972
09 7 80 137	Rettenberg	60,16	3 515	58	8977
09 7 80 139	Sonthofen, Stadt	46,50	21 029	452	8972
09 7 80 140	Sulzberg, Markt	39,99	4 399	110	8961
09 7 80 143	Waltenhofen	59,65	8 508	143	8963
09 7 80 144	Weitnau, Markt	65,22	4 719	72	8961

3 Gemeinden in systematischer Ordnung mit Schlüsselnummer, Fläche, Bevölkerung,
Bevölkerungsdichte und Postleitzahl am 31.12.1992

Schlüssel- nummer	Land, Reg.-Bezirk, Kreis, Gemeinde	Fläche km 2	Bevölkerung	Ein- wohner je km 2	Post- leit- zahl
09 7 80 145	Wertach, Markt	45,60	2 237	49	8965
09 7 80 146	Wiggensbach, Markt	31,83	3 815	120	8961
09 7 80 147	Wildpoldsried	21,35	2 206	103	8961
09 7 80 444	Oberrallgäu, 1 gemfr. Gebiet	12,03	-	-	-
09 7 80	zusammen ...	1 526,74	141 259	93	X
09 7	Reg.-Bez. zusammen ...	9 993,20	1 684 509	169	X
09	Land insgesamt ...	70 553,90	11 770 257	167	X

10 SAARLAND

Verwaltungsgrenzen nach dem Stand vom 31.12. 1992



	Schlüsselnummern	Grenzen	Verwaltungssitz(e)
Land:	10	—	Saarbrücken
Landkreis	42	—	o
Stadtverhand.	41	----	

! Verwaltungssitze der Kreise sind nur benannt, wenn sie nicht mit dem Namen des Kreises übereinstimmen

3 Gemeinden in systematischer Ordnung mit Schlüsselnummer, Fläche, Bevölkerung,
Bevölkerungsdichte und Postleitzahl am 31.12.1992

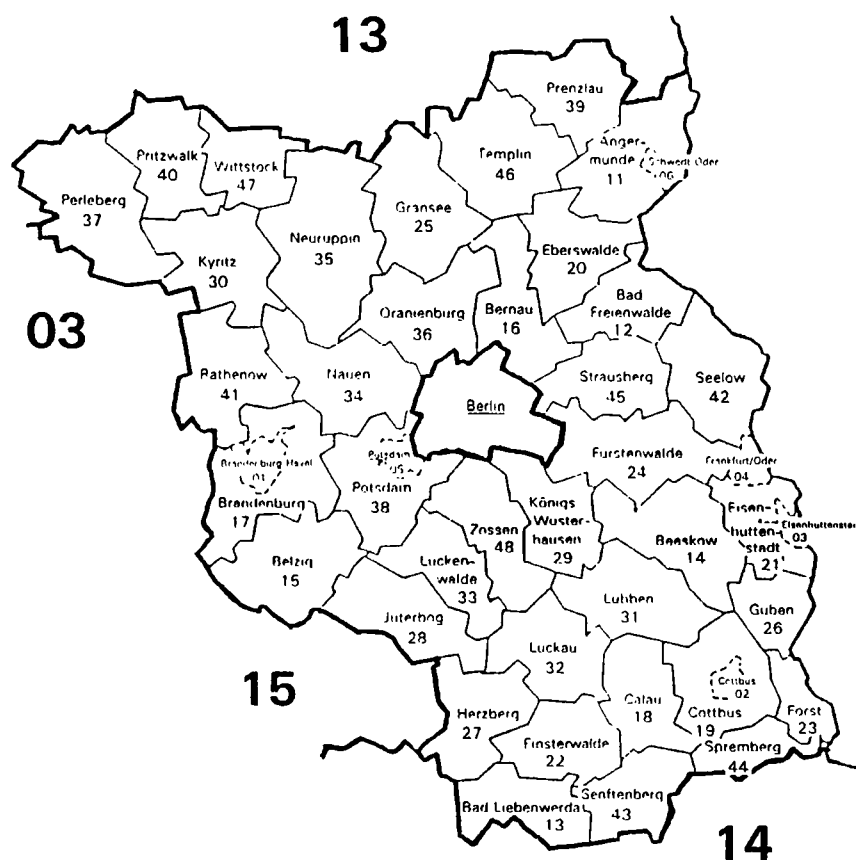
Schlüssel- nummer	Land, Reg -Bezirk, Kreis, Gemeinde	Fläche km 2	Bevölkerung	Ein- wohner je km 2	Post- leit- zahl
10	Saarland				
10 0 41	Stadtverband Saarbrücken				
	Sitz Saarbrücken, Landeshauptstadt				
10 0 41 100	Saarbrücken, Landeshauptstadt	167,06	192 322	1 151	6600
10 0 41 511	Friedrichsthal, Stadt	9,07	12 010	1 324	6605
10 0 41 512	Großrosseln	25,21	10 177	404	6624
10 0 41 513	Heusweiler	39,94	20 033	502	6601
10 0 41 514	Kleinblittersdorf	27,29	12 998	476	6601
10 0 41 515	Püttlingen, Stadt	23,94	20 863	871	6625
10 0 41 516	Quierschied	20,22	15 687	776	6607
10 0 41 517	Riegelsberg	14,70	14 497	986	6601
10 0 41 518	Sulzbach/ Saar, Stadt	16,13	19 957	1 237	6603
10 0 41 519	Völklingen, Stadt	67,06	44 029	657	6620
10 0 41	zusammen	410,62	362 573	883	X
10 0 42	Merzig-Wadern				
	Sitz: Merzig, Kreisstadt				
10 0 42 111	Beckingen	51,63	16 019	310	6645
10 0 42 112	Losheim	96,79	16 122	167	6646
10 0 42 113	Merzig, Kreisstadt	108,79	30 478	280	6640
10 0 42 114	Mettlach	77,88	11 967	154	6642
10 0 42 115	Perl	75,07	6 172	82	6643
10 0 42 116	Wadern, Stadt	110,97	16 796	151	6648
10 0 42 117	Weiskirchen	33,64	6 399	190	6649
10 0 42	zusammen	554,77	103 953	187	X
10 0 43	Neunkirchen				
	Sitz Neunkirchen, Kreisstadt				
10 0 43 111	Eppelborn	47,03	18 891	402	6686
10 0 43 112	Illingen	36,08	19 144	531	6688
10 0 43 113	Merchweiler	12,78	11 763	920	6689
10 0 43 114	Neunkirchen, Kreisstadt	75,02	51 863	691	6680
10 0 43 115	Ottweiler, Stadt	45,51	15 670	344	6682
10 0 43 116	Schiffweiler	21,31	17 619	827	6685
10 0 43 117	Spiesen-Elversberg	11,40	15 449	1 355	6683
10 0 43	zusammen	249,13	150 399	604	X
10 0 44	Saarlouis				
	Sitz Saarlouis, Kreisstadt				
10 0 44 111	Dillingen/ Saar, Stadt	22,07	22 058	999	6638
10 0 44 112	Lebach, Stadt	64,15	23 861	372	6610
10 0 44 113	Nalbach	22,46	9 590	427	6637
10 0 44 114	Rehlingen-Siersburg	61,16	15 464	253	6639
10 0 44 115	Saarlouis, Kreisstadt	43,27	38 590	892	6630
10 0 44 116	Saarwellingen	41,65	14 123	339	6632
10 0 44 117	Schmelz	58,64	17 351	296	6612
10 0 44 118	Schwalbach	27,33	19 255	705	6635
10 0 44 119	Überherrn	34,30	11 683	341	6636
10 0 44 120	Wadgassen	25,93	18 762	724	6633
10 0 44 121	Wallerfangen	42,17	10 057	238	6634
10 0 44 122	Bous	7,61	7 608	1 000	6626
10 0 44 123	Ensdorf	8,39	6 790	809	6631
10 0 44	zusammen	459,13	215 192	469	X

3 Gemeinden in systematischer Ordnung mit Schlüsselnummer, Fläche, Bevölkerung,
Bevölkerungsdichte und Postleitzahl am 31.12.1992

Schlüssel- nummer	Land, Reg.-Bezirk, Kreis, Gemeinde	Fläche km 2	Bevölkerung	Ein- wohner je km 2	Post- leit- zahl
10 0 45	Saarpfalz-Kreis				
	Sitz: Homburg, Kreisstadt				
10 0 45 111	Bexbach, Stadt	31,09	19 522	628	6652
10 0 45 112	Blieskastel, Stadt	110,25	22 966	208	6653
10 0 45 113	Gersheim	57,49	7 105	124	6657
10 0 45 114	Homburg, Kreisstadt	82,64	45 169	547	6650
10 0 45 115	Kirkel	31,38	9 615	306	6654
10 0 45 116	Mandelbachtal	57,70	11 799	204	6676
10 0 45 117	Sankt Ingbert, Stadt	49,95	40 973	820	6670
10 0 45	zusammen ...	420,50	157 149	374	X
10 0 46	Sankt Wendel				
	Sitz: Sankt Wendel, Kreisstadt				
10 0 46 111	Freisen	48,04	8 541	178	6699
10 0 46 112	Marpingen	39,67	11 540	291	6694
10 0 46 113	Namorn	26,00	7 614	293	6698
10 0 46 114	Nohfelden	100,71	11 044	110	6697
10 0 46 115	Nonnweiler	66,76	8 939	134	6696
10 0 46 116	Oberthal	23,86	6 548	274	6692
10 0 46 117	Sankt Wendel, Kreisstadt	113,53	27 388	241	6690
10 0 46 118	Tholey	57,56	13 127	228	6695
10 0 46	zusammen ...	476,13	94 741	199	X
10 0	Reg.-Bez. zusammen ...	2 570,28	1 084 007	422	X
10	Land insgesamt ...	2 570,28	1 084 007	422	X

11 BERLIN UND 12 BRANDENBURG

Verwaltungsgrenzen nach dem Stand vom 31.12.1992



	Schlüsselnummern	Grenzen	Verwaltungssitze ¹⁾
Land	11	—	<u>Berlin</u>
Land:	12	—	<u>Potsdam</u>
Landkreis:	11	—	
Stadtkreis	01	- - -	

1) Verwaltungssitze der Kreise sind nur benannt, wenn sie nicht mit dem Namen des Kreises übereinstimmen

3 Gemeinden in systematischer Ordnung mit Schlüsselnummer, Fläche, Bevölkerung,
Bevölkerungsdichte und Postleitzahl am 31.12.1992

Schlüssel- nummer	Land, Reg.-Bezirk, Kreis, Gemeinde	Fläche km ²	Bevölkerung	Ein- wohner je km ²	Post- leitzahl
11	Berlin				
11 0 00 000	Berlin, Stadt	889,11	3 465 748	3 898	X
11 1 00 000	Berlin-West, Stadt	485,75	2 171 767	4 471	1000
11 2 00 000	Berlin-Ost, Stadt	403,36	1 293 981	3 208	1130
11	Land insgesamt ...	889,11	3 465 748	3 898	X

3 Gemeinden in systematischer Ordnung mit Schlüsselnummer, Fläche, Bevölkerung,
Bevölkerungsdichte und Postleitzahl am 31.12.1992

Schlüssel- nummer	Land, Reg.-Bezirk, Kreis, Gemeinde	Fläche km 2	Bevölkerung	Ein- wohner je km 2	Post- leitzahl-
12	Brandenburg				
12 0 01	Stadtkreis				
12 0 01 000	Brandenburg/ Havel, Stadt	167,37	88 097	526	1800
12 0 02	Stadtkreis				
12 0 02 000	Cottbus, Stadt	47,68	122 883	2 577	7500
12 0 03	Stadtkreis				
12 0 03 000	Eisenhüttenstadt, Stadt	53,57	46 378	866	1220
12 0 04	Stadtkreis				
12 0 04 000	Frankfurt/ Oder, Stadt	147,63	84 937	575	1200
12 0 05	Stadtkreis				
12 0 05 000	Potsdam, Stadt	100,61	138 618	1 378	1500
12 0 06	Stadtkreis				
12 0 06 000	Schwedt/ Oder, Stadt	76,32	49 697	651	1330
12 0 11	Angermünde				
	Sitz: Angermünde, Stadt				
12 0 11 010	Altkünkendorf	29,39	153	5	1321
12 0 11 020	Angermünde, Stadt	42,92	10 888	254	1320
12 0 11 030	Berkholz-Meyenburg	12,37	366	30	1321
12 0 11 040	Biesenbrow	19,16	256	13	1321
12 0 11 050	Biesendahlshof	4,89	166	34	1321
12 0 11 060	Blumberg	27,19	338	12	1321
12 0 11 070	Blumenhagen	3,63	163	45	1321
12 0 11 080	Briest	11,47	221	19	1321
12 0 11 090	Bruchhagen	7,35	177	24	1321
12 0 11 100	Casekow	9,67	928	96	1321
12 0 11 110	Criewen	16,33	456	28	1321
12 0 11 120	Crussow	18,77	714	38	1321
12 0 11 150	Felchow	13,75	330	24	1321
12 0 11 160	Flemsdorf	12,85	254	20	1321
12 0 11 170	Frauenhagen	14,83	341	23	1321
12 0 11 180	Fredersdorf	6,78	143	21	1321
12 0 11 190	Friedrichsthal	5,60	115	21	1321
12 0 11 200	Gartz/ Oder, Stadt	28,99	2 034	70	1322
12 0 11 210	Gatow	11,59	116	10	1321
12 0 11 220	Geesow	7,87	202	26	1321
12 0 11 230	Gellmersdorf	10,87	186	17	1321
12 0 11 240	Görlsdorf	13,57	180	13	1321
12 0 11 250	Golm	9,69	147	15	1321
12 0 11 260	Greiffenberg, Stadt	15,20	739	49	1321
12 0 11 270	Groß Pinnow	15,90	378	24	1321
12 0 11 280	Grünow	7,88	141	18	1321
12 0 11 290	Günterberg	12,31	325	26	1321
12 0 11 310	Herzsprung	8,20	222	27	1321
12 0 11 320	Hohenfelde	23,79	129	5	1321
12 0 11 330	Landin	24,79	425	17	1321
12 0 11 340	Hohenreinkendorf	19,63	317	16	1321
12 0 11 350	Hohenseelchow	24,96	625	25	1321
12 0 11 360	Jamikow	6,55	108	16	1321
12 0 11 370	Kerkow	11,30	360	32	1321
12 0 11 380	Kummerow	8,32	99	12	1321
12 0 11 390	Kunow	12,86	237	18	1321

3 Gemeinden in systematischer Ordnung mit Schlüsselnummer, Fläche, Bevölkerung,
Bevölkerungsdichte und Postleitzahl am 31.12.1992

Schlüssel- nummer	Land, Reg.-Bezirk, Kreis, Gemeinde	Fläche km ²	Bevölkerung	Ein- wohner je km ²	Post- leit- zahl
12 0 11 400	Luckow	23,76	473	20	1321
12 0 11 410	Mescherin	6,89	386	56	1321
12 0 11 430	Mürow	13,86	314	23	1321
12 0 11 440	Neukünkendorf	11,12	295	27	1321
12 0 11 450	Neurochütz	7,41	130	18	1321
12 0 11 470	Passow	22,92	1 209	53	1321
12 0 11 490	Pinnow	13,28	834	63	1321
12 0 11 500	Polßen	11,34	239	21	1321
12 0 11 510	Radekow	6,65	137	21	1321
12 0 11 520	Rosow	10,00	168	17	1321
12 0 11 530	Schmargendorf	9,77	303	31	1321
12 0 11 540	Schmiedeberg	10,91	140	13	1321
12 0 11 550	Schöneberg	18,73	259	14	1321
12 0 11 560	Schönermark	11,85	407	34	1321
12 0 11 570	Schönfeld	12,98	172	13	1321
12 0 11 580	Schönow	12,19	260	21	1321
12 0 11 590	Steinhöfel	28,79	219	8	1321
12 0 11 600	Stendell	14,08	261	19	1321
12 0 11 610	Stolpe/ Oder	10,29	412	40	1321
12 0 11 630	Tantow	22,13	705	32	1321
12 0 11 640	Viernaden, Stadt	19,06	849	45	1321
12 0 11 650	Wartin	18,87	863	46	1321
12 0 11 660	Weisow	6,50	96	15	1321
12 0 11 680	Wilmersdorf	12,91	332	26	1321
12 0 11 690	Wolletz	11,11	169	15	1321
12 0 11 700	Waltersdorf	9,74	243	25	1321
12 0 11 710	Zichow	15,67	378	24	1321
12 0 11 720	Zützen	10,83	181	17	1321
12 0 11	zusammen ...	914,86	33 413	37	X
12 0 12	Bad Freienwalde				
	Sitz: Bad Freienwalde/ Oder, Stadt				
12 0 12 010	Altglietzen	6,54	504	77	1311
12 0 12 030	Altranft	13,81	858	62	1311
12 0 12 040	Altreetz	7,67	471	61	1311
12 0 12 050	Alttrebbin	10,26	217	21	1311
12 0 12 060	Altwniezen-Beauregard	12,36	337	27	1311
12 0 12 070	Bad Freienwalde, Stadt	41,97	10 524	251	1310
12 0 12 080	Beiersdorf	15,69	381	24	1311
12 0 12 100	Bliesdorf	17,94	546	30	1311
12 0 12 110	Bralitz	18,02	802	45	1311
12 0 12 120	Brunow	9,96	173	17	1311
12 0 12 130	Dannenberg/ Mark	18,41	357	19	1311
12 0 12 140	Eichwerder	5,00	391	78	1311
12 0 12 150	Falkenberg/ Mark	24,50	1 815	74	1312
12 0 12 160	Frankenfelde	6,59	184	28	1311
12 0 12 170	Freudenberg	9,38	304	32	1311
12 0 12 180	Güstebieser Loose	12,32	255	21	1311
12 0 12 190	Haselberg	15,73	234	15	1311
12 0 12 200	Heckelberg	25,47	630	25	1311
12 0 12 210	Hohensaaten	21,90	896	41	1301
12 0 12 220	Hohenwutzen	11,01	820	74	1311
12 0 12 250	Krüge-Gersdorf	16,51	450	27	1311
12 0 12 260	Kunersdorf	16,51	320	19	1311
12 0 12 270	Leuenberg	18,48	319	17	1311
12 0 12 280	Lüdersdorf-Biesdorf	17,00	349	21	1311
12 0 12 300	Möglin	5,78	184	32	1311
12 0 12 310	Neuenhagen	8,18	1 030	126	1311
12 0 12 320	Neuküstrinchen	11,42	278	24	1311
12 0 12 330	Neulewin	14,37	768	53	1311
12 0 12 340	Neulietzegörnicke	14,07	225	16	1311
12 0 12 350	Mädewitz	9,40	272	29	1311
12 0 12 370	Neureetz	10,43	355	34	1311
12 0 12 380	Neurüdnitz	11,48	295	26	1311
12 0 12 390	Rathsdorf	10,19	301	30	1311
12 0 12 400	Schiffmühle	10,16	692	68	1311
12 0 12 410	Schulzendorf	9,52	349	37	1311
12 0 12 420	Steinbeck	13,78	221	16	1311
12 0 12 430	Sternebeck-Harnekop	23,30	355	15	1311
12 0 12 440	Tiefensee	9,92	257	26	1311

3 Gemeinden in systematischer Ordnung mit Schlüsselnummer, Fläche, Bevölkerung, Bevölkerungsdichte und Postleitzahl am 31.12.1992

Schlüssel- nummer	Land, Reg.-Bezirk, Kreis, Gemeinde	Fläche km 2	Bevölkerung	Ein- wohner je km 2	Post- leit- zahl-
12 0 12 450	Wölsickendorf-Wollenberg	21,57	361	17	1311
12 0 12 460	Wriezen, Stadt	18,13	6 719	371	1313
12 0 12 470	Wustrow	5,39	170	32	1311
12 0 12 480	Zäckericker-Loose	9,36	146	16	1311
12 0 12	zusammen ...	589,48	35 115	60	X
12 0 13	Bad Liebenwerda				
	Sitz: Bad Liebenwerda, Stadt				
12 0 13 010	Altenau	15,54	293	19	7901
12 0 13 020	Bad Liebenwerda, Stadt	12,12	5 865	484	7950
12 0 13 030	Beiersdorf	5,30	242	46	7901
12 0 13 040	Beutersitz	7,74	339	44	7901
12 0 13 050	Bönitz	8,15	287	35	7901
12 0 13 060	Brottewitz	6,10	549	90	7901
12 0 13 080	Dobra	12,51	384	31	7901
12 0 13 090	Döllingen	8,49	492	58	7901
12 0 13 100	Domsdorf	7,10	510	72	7901
12 0 13 120	Elsterwerda, Stadt	30,50	10 132	332	7904
12 0 13 130	Fichtenberg	11,91	640	54	7901
12 0 13 140	Gorden	22,23	704	32	7901
12 0 13 150	Gröden	22,14	1 785	81	7901
12 0 13 160	Großthiemig	20,09	1 388	69	7901
12 0 13 170	Halda	10,79	802	74	7901
12 0 13 180	Hirschfeld	20,46	1 568	77	7901
12 0 13 190	Hohenleipisch	34,82	2 516	72	7905
12 0 13 200	Kahla	7,83	392	50	7901
12 0 13 210	Kauxdorf	5,23	184	35	7901
12 0 13 220	Kosilenzien	9,34	271	29	7901
12 0 13 230	Koßdorf	30,23	927	31	7901
12 0 13 250	Kraupa	10,05	736	73	7901
12 0 13 260	Kröbeln	11,31	484	43	7901
12 0 13 280	Lausitz	10,47	356	34	7901
12 0 13 290	Maasdorf	4,37	494	113	7901
12 0 13 300	Martinskirchen	8,50	380	45	7901
12 0 13 310	Marxdorf	7,40	128	17	7901
12 0 13 320	Merzdorf	12,72	1 081	85	7901
12 0 13 330	Möglitz	17,08	429	25	7901
12 0 13 340	Mühlberg/ Elbe, Stadt	16,28	3 127	192	7906
12 0 13 350	Neuburxdorf	15,38	692	45	7901
12 0 13 360	Oschätzchen	8,27	313	38	7901
12 0 13 370	Plessa	36,10	2 913	81	7907
12 0 13 380	Prestewitz	6,09	420	69	7901
12 0 13 390	Prieschka	4,84	408	84	7901
12 0 13 400	Prösen	9,70	2 351	242	7909
12 0 13 410	Reichenhain	6,24	371	59	7901
12 0 13 420	Rothstein	5,03	221	44	7901
12 0 13 430	Saathain	6,65	563	85	7901
12 0 13 440	Saxdorf	8,33	205	25	7901
12 0 13 450	Schraden	16,45	597	36	7901
12 0 13 460	Stolzenhain a.d. Röder	8,29	594	72	7901
12 0 13 470	Thalberg	4,79	685	143	7901
12 0 13 480	Theisa	17,03	507	30	7901
12 0 13 490	Wahrenbrück, Stadt	14,94	903	60	7901
12 0 13 500	Wainsdorf	4,39	468	107	7901
12 0 13 510	Wildgrube	4,75	322	68	7901
12 0 13 520	Winkel	4,55	222	49	7901
12 0 13 540	Zelscha	5,42	398	73	7901
12 0 13 560	Zobersdorf	5,50	391	71	7901
12 0 13	zusammen ...	599,54	51 029	85	X
12 0 14	Beeskow				
	Sitz: Beeskow, Stadt				
12 0 14 010	Ahrens Dorf	8,49	271	32	1231
12 0 14 020	Alt Stahnsdorf	4,11	362	88	1231
12 0 14 030	Beeskow, Stadt	43,65	8 774	201	1230
12 0 14 060	Birkholz	4,90	244	50	1231
12 0 14 070	Blasdorf	4,60	87	19	1232

A. Gemeinden in systematischer Ordnung mit Schlüsselnummer, Fläche, Bevölkerung,
Bevölkerungsdichte und Postleitzahl am 31.12.1992

Schlüssel- nummer	Land, Reg.-Bezirk, Kreis, Gemeinde	Fläche km ²	Bevölkerung	Ein- wohner je km ²	Post- leitz- zahl
12 0 14 080	Bornow	3,76	150	40	1231
12 0 14 090	Briescht	11,04	210	19	1231
12 0 14 100	Buckow	13,24	554	42	1231
12 0 14 110	Bugk	19,65	207	11	1231
12 0 14 120	Chossewitz	12,42	101	8	1231
12 0 14 130	Danmsdorf	8,49	127	15	1234
12 0 14 140	Driensdorf-Radlow	9,33	526	56	1231
12 0 14 150	Döberburg	10,67	129	12	1232
12 0 14 160	Drahendorf	11,37	36	3	1231
12 0 14 170	Falkenberg	4,21	164	39	1231
12 0 14 180	Friedland, Stadt	13,32	755	57	1231
12 0 14 190	Giesensdorf	8,97	264	29	1231
12 0 14 200	Gienicke	13,40	575	43	1231
12 0 14 210	Görsdorf b. Beeskow	13,04	187	14	1231
12 0 14 220	Görsdorf b. Storkow	12,75	401	31	1231
12 0 14 230	Görzig	13,40	422	31	1231
12 0 14 240	Goschen	8,53	61	7	1231
12 0 14 250	Groß Briesen	26,10	240	9	1231
12 0 14 260	Groß Eichholz	18,09	103	6	1231
12 0 14 270	Groß Muckrow	14,80	349	24	1231
12 0 14 280	Groß Rietz	12,06	511	42	1231
12 0 14 290	Groß Schauen	2,72	174	64	1233
12 0 14 300	Gunthersdorf	12,63	203	16	1231
12 0 14 310	Herzberg	22,54	612	27	1231
12 0 14 320	Jamlitz	19,03	484	25	1231
12 0 14 330	Karras	4,85	53	11	1231
12 0 14 340	Kehrigk	15,95	200	13	1231
12 0 14 360	Klein Muckrow	9,42	124	13	1231
12 0 14 380	Kohlsdorf	6,99	150	21	1231
12 0 14 390	Kossenslatt	13,57	513	38	1231
12 0 14 400	Krüggersdorf	10,22	166	16	1231
12 0 14 410	Kummerow	5,36	125	23	1231
12 0 14 420	Kummersdorf	4,50	429	95	1231
12 0 14 430	Leeskow	8,33	90	11	1231
12 0 14 440	Leißnitz	17,47	328	19	1231
12 0 14 450	Lieberose, Stadt	37,16	1 483	40	1232
12 0 14 460	Limsdorf	36,88	486	13	1231
12 0 14 470	Lindenbergl	12,91	980	76	1231
12 0 14 480	Lindow	7,56	84	11	1231
12 0 14 490	Merz	16,65	215	13	1231
12 0 14 500	Mittweide	5,31	190	36	1231
12 0 14 510	Neubrück, Spree	28,76	361	13	1231
12 0 14 520	Niewisch	9,48	199	21	1231
12 0 14 530	Oegeln	5,74	169	29	1231
12 0 14 550	Pfaffendorf	16,66	356	21	1231
12 0 14 560	Philadelphia	5,32	282	53	1231
12 0 14 570	Pieskow	7,99	179	23	1231
12 0 14 580	Plattkow	9,64	47	5	1231
12 0 14 600	Ragow	26,88	238	9	1231
12 0 14 610	Ranzig	9,64	408	42	1231
12 0 14 620	Reudnitz	8,64	122	14	1231
12 0 14 630	Riepln	8,74	171	20	1231
12 0 14 650	Sauen	9,35	120	13	1231
12 0 14 670	Schadow	4,48	138	31	1231
12 0 14 680	Schneeberg	6,75	176	26	1231
12 0 14 700	Schwerin	4,74	91	19	1231
12 0 14 710	Seicnow	8,90	259	29	1231
12 0 14 720	Speichrow	17,04	116	7	1231
12 0 14 730	Storkow, Stadt	33,80	6 175	183	1233
12 0 14 740	Stremmen	6,04	264	44	1231
12 0 14 750	Tauche	8,30	413	50	1231
12 0 14 760	Trebatsch	20,93	658	31	1231
12 0 14 770	Trebitz	11,55	132	11	1231
12 0 14 780	Ullersdorf	15,69	145	9	1231
12 0 14 790	Weichensdorf	8,01	277	35	1231
12 0 14 800	Wendisch Rietz	25,06	1 093	44	1234
12 0 14 810	Werder	5,78	82	14	1231
12 0 14 820	Wilmersdorf	8,82	116	13	1231
12 0 14 830	Wochowsee	3,82	51	13	1233
12 0 14 840	Zeust	10,51	114	11	1231
12 0 14	zusammen	941,40	35 851	38	x

3 Gemeinden in systematischer Ordnung mit Schlüsselnummer, Fläche, Bevölkerung,
Bevölkerungsdichte und Postleitzahl am 31.12.1992

Schlüssel- nummer	Land, Reg.-Bezirk, Kreis, Gemeinde	Fläche km 2	Bevölkerung	Ein- wohner je km 2	Post- leitz- zahl
12 0 15	Belzig				
	Sitz: Belzig, Stadt				
12 0 15 010	Alt Bork	8,55	153	18	1821
12 0 15 020	Baitz	11,93	242	20	1821
12 0 15 030	Belzig, Stadt	36,83	7 641	207	1820
12 0 15 040	Benken	5,88	114	19	1821
12 0 15 050	Bergholz	8,90	143	16	1821
12 0 15 060	Borkheide	5,02	1 109	221	1821
12 0 15 070	Borkwalde	4,88	395	81	1821
12 0 15 080	Borne	11,06	209	19	1821
12 0 15 090	Brachwitz	12,73	194	15	1821
12 0 15 100	Brück, Stadt	57,88	3 647	63	1822
12 0 15 110	Buchholz b. Niemegk	7,05	99	14	1821
12 0 15 120	Cammer	22,67	534	24	1821
12 0 15 130	Dahnsdorf	12,52	443	35	1821
12 0 15 140	Damelang-Freienthal	33,78	517	15	1821
12 0 15 150	Deutsch Bork	7,63	153	20	1821
12 0 15 160	Dippmannsdorf	17,66	409	23	1821
12 0 15 170	Fredersdorf	15,99	421	26	1821
12 0 15 190	Garrey	14,54	225	15	1821
12 0 15 210	Görzke	39,91	1 508	38	1823
12 0 15 230	Groß Briesen	20,03	235	12	1821
12 0 15 240	Groß Marzehns	12,71	180	14	1821
12 0 15 250	Grubo	17,50	241	14	1821
12 0 15 260	Hagelberg	13,62	181	13	1821
12 0 15 270	Haseloff-Grabow	21,09	258	12	1821
12 0 15 290	Jeserig/Fläming	11,42	304	27	1821
12 0 15 300	Jeserigerhütten	18,88	157	8	1821
12 0 15 310	Klein Marzehns	10,83	130	12	1821
12 0 15 320	Klepzig	14,48	158	11	1821
12 0 15 330	Kranepuhl	9,84	158	16	1821
12 0 15 340	Kuhlowitz	12,94	277	21	1821
12 0 15 350	Lehnsdorf	13,50	138	10	1821
12 0 15 360	Linthe	15,17	402	26	1821
12 0 15 370	Locktow	12,08	286	24	1821
12 0 15 380	Lübnitz	8,61	169	20	1821
12 0 15 400	Lüsse	6,56	170	26	1821
12 0 15 410	Lütte	20,63	516	25	1821
12 0 15 420	Medewitz	23,46	642	27	1821
12 0 15 440	Mörz	8,06	209	26	1821
12 0 15 450	Mützdorf	6,06	85	14	1821
12 0 15 460	Neschholz	7,46	149	20	1821
12 0 15 470	Neuehütten	3,09	201	65	1821
12 0 15 480	Neuendorf b. Brück	15,89	300	19	1821
12 0 15 500	Nichel	12,05	280	23	1821
12 0 15 510	Niederwerbig	13,05	152	12	1821
12 0 15 520	Niemegk, Stadt	44,81	2 396	53	1824
12 0 15 530	Raben	11,03	172	16	1821
12 0 15 540	Rädigke	22,74	313	14	1821
12 0 15 550	Ragösen	17,10	671	39	1821
12 0 15 560	Reetz	36,87	727	20	1821
12 0 15 570	Reetzerhütten	14,79	304	21	1821
12 0 15 580	Reppinichen	15,61	443	28	1821
12 0 15 590	Schlalach	12,02	362	30	1821
12 0 15 600	Schlamau	24,59	599	24	1821
12 0 15 610	Schwanebeck	8,88	297	33	1821
12 0 15 630	Werbig	28,54	185	6	1821
12 0 15 640	Wiesenburg	11,35	1 549	136	1825
12 0 15	zusammen ...	912,75	32 152	35	X
12 0 16	Bernau				
	Sitz: Bernau b. Berlin, Stadt				
12 0 16 010	Ahrensfelde	7,59	1 622	214	1291
12 0 16 020	Basdorf	13,35	2 936	220	1293
12 0 16 030	Bernau b. Berlin, Stadt	46,46	19 304	415	1280
12 0 16 040	Biesenenthal, Stadt	51,85	4 516	87	1296
12 0 16 050	Birkholz	8,69	427	49	1281

3 Gemeinden in systematischer Ordnung mit Schlüsselnummer, Fläche, Bevölkerung,
Bevölkerungsdichte und Postleitzahl am 31.12.1992

Schlüssel- nummer	Land, Reg.-Bezirk, Kreis, Gemeinde	Fläche km ²	Bevölkerung	Ein- wohner je km ²	Post- leit- zahl
12 0 16 060	Blumberg	26,05	1 645	63	1291
12 0 16 070	Börnicken	13,27	404	30	1281
12 0 16 080	Danewitz	8,57	179	21	1281
12 0 16 090	Eiche	4,61	692	150	1291
12 0 16 100	Groß Schönebeck/ Schorfheide	171,21	2 445	14	1294
12 0 16 110	Hirschfelde	17,16	335	20	1291
12 0 16 130	Klosterfelde	17,18	3 000	175	1295
12 0 16 140	Krumensee	9,73	280	29	1291
12 0 16 150	Ladeburg	17,76	944	53	1281
12 0 16 160	Lanke	34,13	732	21	1281
12 0 16 170	Lindenberg	10,52	1 053	100	1281
12 0 16 180	Lobetal	7,97	672	84	1281
12 0 16 190	Löhme	8,76	315	36	1291
12 0 16 200	Marienwerder	19,45	716	37	1281
12 0 16 210	Mehrow	9,49	297	31	1291
12 0 16 220	Prenden	19,24	335	17	1281
12 0 16 230	Rüdnitz	13,80	1 040	75	1281
12 0 16 240	Ruhlsdorf	18,93	442	23	1281
12 0 16 260	Schönerlinde	11,54	1 052	91	1291
12 0 16 270	Schönfeld	17,96	375	21	1281
12 0 16 280	Schönow	8,69	2 942	339	1282
12 0 16 290	Schönwalde	22,53	1 195	53	1291
12 0 16 300	Schwanebeck	12,84	2 606	203	1281
12 0 16 310	Seefeld	8,78	973	111	1291
12 0 16 320	Sophienstadt	0,79	228	289	1281
12 0 16 330	Stolzenhagen	14,60	838	57	1291
12 0 16 340	Tempelfelde	13,91	417	30	1281
12 0 16 350	Wandlitz	16,02	3 037	190	1292
12 0 16 360	Weesow	11,19	227	20	1281
12 0 16 370	Werneuchen, Stadt	19,88	3 112	157	1298
12 0 16 380	Willmersdorf	12,94	276	21	1281
12 0 16 390	Zepernick	13,00	7 652	589	1297
12 0 16 400	Zerpenschleuse	17,42	1 153	66	1291
12 0 16	zusammen ...	757,86	70 414	93	X
12 0 17	Brandenburg				
	Sitz. Brandenburg/ Havel, Stadt				
12 0 17 010	Bensdorf	33,95	1 170	34	1801
12 0 17 020	Böcke	5,36	126	24	1801
12 0 17 030	Brielow	8,99	866	96	1801
12 0 17 040	Briest	4,97	191	38	1801
12 0 17 050	Buckau	20,09	217	11	1801
12 0 17 060	Bücknitz	16,80	317	19	1801
12 0 17 070	Butzow	16,26	265	16	1801
12 0 17 080	Damsdorf	12,07	1 391	115	1801
12 0 17 090	Deetz/ Havel	16,89	855	51	1501
12 0 17 100	Dretzen	11,53	185	16	1801
12 0 17 110	Emstal	9,32	346	37	1801
12 0 17 120	Fohnde	14,99	913	61	1801
12 0 17 130	Glienecke	19,68	326	17	1801
12 0 17 140	Göttin	10,40	624	60	1801
12 0 17 150	Götz	15,05	942	63	1801
12 0 17 160	Gollwitz	11,96	387	32	1801
12 0 17 170	Golzow	39,99	1 441	36	1801
12 0 17 180	Gortz	10,73	198	18	1801
12 0 17 190	Gräben	24,32	512	21	1801
12 0 17 200	Grebs	10,51	422	40	1801
12 0 17 210	Hohenferchesar	7,20	321	45	1801
12 0 17 220	Hohenlobbese	41,32	148	4	1821
12 0 17 230	Jeserig	10,54	1 063	101	1801
12 0 17 240	Ketzür	10,18	214	21	1801
12 0 17 250	Klein Kreutz	12,51	612	49	1801
12 0 17 260	Köpernitz	6,66	168	25	1801
12 0 17 270	Krahne	23,70	533	22	1801
12 0 17 280	Lehnin	44,23	3 189	72	1804
12 0 17 290	Lünow	10,43	221	21	1801
12 0 17 300	Marzahn	14,66	253	17	1801
12 0 17 310	Michelsdorf	7,49	643	86	1801
12 0 17 320	Nahmitz	5,95	552	93	1801
12 0 17 330	Netzen	19,65	673	34	1801

3 Gemeinden in systematischer Ordnung mit Schlüsselnummer, Fläche, Bevölkerung,
Bevölkerungsdichte und Postleitzahl am 31.12.1992

Schlüssel- nummer	Land, Reg.-Bezirk, Kreis, Gemeinde	Fläche km 2	Bevölkerung	Ein- wohner je km 2	Post- leitzahl-
12 0 17 340	Oberjünne	8,82	128	15	1801
12 0 17 350	Päwesin	23,23	645	28	1801
12 0 17 360	Pritzerbe, Stadt	39,36	1 096	28	1805
12 0 17 370	Prützke	12,95	595	46	1801
12 0 17 380	Radewege	12,15	507	42	1801
12 0 17 390	Rädel	6,79	520	77	1801
12 0 17 400	Reckahn	12,31	426	35	1801
12 0 17 410	Rietz	9,45	287	30	1801
12 0 17 420	Rogäsen	9,09	283	31	1801
12 0 17 430	Roskow	16,26	596	37	1801
12 0 17 440	Rottstock	10,23	641	63	1801
12 0 17 450	Schenkenberg	5,69	610	107	1801
12 0 17 460	Schmerzke	8,99	564	63	1801
12 0 17 470	Steinberg	7,73	138	18	1801
12 0 17 480	Trechwitz	10,57	358	34	1801
12 0 17 490	Viesen	20,13	330	16	1801
12 0 17 500	Warchau	15,51	250	16	1801
12 0 17 510	Wenzlow	16,23	483	30	1801
12 0 17 520	Weseram	12,09	461	38	1801
12 0 17 530	Wollin	26,43	861	33	1801
12 0 17 540	Wust	8,81	353	40	1801
12 0 17 550	Wusterwitz	23,43	2 741	117	1806
12 0 17 560	Ziesar, Stadt	23,98	2 299	96	1807
12 0 17 570	Zitz	13,72	318	23	1801
12 0 17	zusammen ...	882,33	35 774	41	X
12 0 18	Calau				
	Sitz: Calau, Stadt				
12 0 18 010	Altdöbern	32,19	3 428	106	7542
12 0 18 020	Barzig	6,25	83	13	7541
12 0 18 030	Bisdorf	17,08	232	14	7541
12 0 18 040	Boblitz	7,56	676	89	7541
12 0 18 050	Bolschwitz	5,74	134	23	7541
12 0 18 060	Bronkow	23,62	380	16	7541
12 0 18 070	Buchwäldchen	5,73	252	44	7541
12 0 18 080	Buckow	4,72	170	36	7541
12 0 18 090	Calau, Stadt	14,94	7 627	511	7540
12 0 18 100	Craupe	11,65	177	15	7541
12 0 18 150	Göritz b. Vetschau	3,22	193	60	7541
12 0 18 160	Gollmitz	20,13	255	13	7541
12 0 18 170	Gosda	12,53	148	12	7541
12 0 18 180	Groß Beuchow	10,18	391	38	7541
12 0 18 190	Groß Jehser	17,13	322	19	7541
12 0 18 200	Groß Klessow	4,76	234	49	7541
12 0 18 210	Groß Lübbenau	8,77	264	30	7541
12 0 18 220	Groß Mehrow	10,80	220	20	7541
12 0 18 240	Hindenberg	7,60	140	18	7541
12 0 18 270	Kemmen	14,14	225	16	7541
12 0 18 280	Kittlitz	15,59	320	21	7541
12 0 18 290	Klein Radden	7,92	263	33	7541
12 0 18 300	Koßwig	8,03	189	24	7541
12 0 18 320	Laasow	22,11	349	16	7541
12 0 18 350	Leipe	15,22	155	10	7543
12 0 18 360	Lindchen	12,40	97	8	7531
12 0 18 370	Lipten	8,99	195	22	7541
12 0 18 380	Lubochow	21,39	128	6	7531
12 0 18 390	Lübbenau/ Spreewald, Stadt	36,21	19 856	548	7543
12 0 18 400	Lug	5,59	164	29	7541
12 0 18 410	Missen	12,31	499	41	7541
12 0 18 420	Muckwar	6,17	155	25	7541
12 0 18 430	Naundorf b. Vetschau	4,12	229	56	7541
12 0 18 440	Neupetershain	18,70	2 000	107	7530
12 0 18 450	Ogrosen	7,83	257	33	7541
12 0 18 470	Raddusch	19,81	646	33	7541
12 0 18 480	Ragow	7,89	512	65	7541
12 0 18 490	Ranzow	2,90	92	32	7541
12 0 18 500	Reddern	9,15	138	15	7541
12 0 18 510	Repten	5,25	86	16	7541
12 0 18 520	Ressen	3,90	168	43	7531
12 0 18 560	Saßleben	15,28	376	25	7541

3 Gemeinden in systematischer Ordnung mit Schlüsselnummer, Fläche, Bevölkerung,
Bevölkerungsdichte und Postleitzahl am 31.12.1992

Schlüssel- nummer	Land, Reg.-Bezirk, Kreis, Gemeinde	Fläche km ²	Bevölkerung	Ein- wohner je km ²	Post- leitzahl
12 0 18 570	Schöllnitz	17,28	342	20	7541
12 0 18 600	Stradow	6,44	298	46	7541
12 0 18 610	Suschow	2,96	200	68	7541
12 0 18 640	Vetschau, Stadt	18,09	8 446	467	7544
12 0 18 660	Werchow	12,81	518	40	7541
12 0 18 670	Wormlage	12,41	460	37	7541
12 0 18 680	Woschkow	7,74	95	12	7541
12 0 18 710	Zinnitz	31,94	306	10	7541
12 0 18 720	Mlode	3,32	165	50	7541
12 0 18	zusammen	618,49	53 255	86	x
12 0 19	Cottbus				
	Sitz Cottbus, Stadt				
12 0 19 020	Babow	4,34	252	58	7501
12 0 19 030	Bärenbrück	8,57	208	24	7521
12 0 19 050	Branitz	5,44	719	132	7501
12 0 19 060	Briesen	9,05	524	58	7501
12 0 19 080	Burg/ Spreewald	30,51	3 413	112	7502
12 0 19 090	Casel	30,11	309	10	7541
12 0 19 100	Dissen	12,79	493	39	7501
12 0 19 110	Dissenchen	30,67	937	31	7501
12 0 19 120	Döbbrick	18,83	963	51	7501
12 0 19 130	Domsdorf	7,47	192	26	7531
12 0 19 140	Drachhausen	38,37	873	23	7521
12 0 19 150	Drebkau, Stadt	11,01	3 035	276	7532
12 0 19 160	Drehnow	10,95	630	58	7521
12 0 19 170	Eichow	14,89	416	28	7501
12 0 19 180	Fehrow	19,52	409	21	7501
12 0 19 190	Frauendorf	4,04	153	38	7501
12 0 19 200	Gablenz	5,14	175	34	7501
12 0 19 210	Gallinchen	5,48	1 014	185	7501
12 0 19 220	Glinzig	5,97	272	46	7501
12 0 19 240	Greifenhain	9,26	311	34	7531
12 0 19 250	Groß Döbbern	11,76	461	39	7501
12 0 19 260	Groß Gaglow	4,59	750	163	7501
12 0 19 280	Groß Oßnig	11,57	369	32	7501
12 0 19 290	Guhrow	6,61	404	61	7501
12 0 19 300	Gulben	6,67	209	31	7501
12 0 19 310	Haasow	7,50	202	27	7501
12 0 19 320	Hänchen	7,47	458	61	7501
12 0 19 330	Jehserig	15,87	370	23	7531
12 0 19 350	Kahren	14,03	604	43	7501
12 0 19 360	Kathlow	20,13	144	7	7501
12 0 19 370	Kiekebusch	3,79	717	189	7501
12 0 19 380	Klein Döbbern	9,19	203	22	7501
12 0 19 390	Klein Gaglow	3,38	319	94	7501
12 0 19 420	Kolkwitz	20,99	3 379	161	7503
12 0 19 430	Komptendorf	6,50	279	43	7501
12 0 19 440	Koppatz	4,02	197	49	7501
12 0 19 450	Krieschow	22,79	742	33	7501
12 0 19 470	Laubsdorf	6,67	419	63	7501
12 0 19 480	Laubst	8,65	228	26	7531
12 0 19 490	Leuthen	17,57	669	38	7501
12 0 19 500	Limberg	4,87	377	77	7501
12 0 19 520	Maust	14,35	252	18	7521
12 0 19 530	Merzdorf	7,22	518	72	7501
12 0 19 540	Milkersdorf	2,45	215	88	7501
12 0 19 550	Müschen	4,65	305	66	7501
12 0 19 560	Neuendorf	11,94	291	24	7521
12 0 19 570	Neuhausen	10,98	360	33	7501
12 0 19 580	Papitz	10,17	831	82	7501
12 0 19 590	Peitz, Stadt	13,37	4 853	363	7520
12 0 19 600	Preilack	16,82	332	20	7521
12 0 19 630	Roggosen	5,90	321	54	7501
12 0 19 670	Schmogrow	10,59	492	46	7501
12 0 19 680	Schorbus	21,63	554	26	7501
12 0 19 690	Sergen	9,95	348	35	7501
12 0 19 700	Sielow	18,80	1 739	93	7501
12 0 19 710	Siewisch	10,86	173	16	7531
12 0 19 740	Striesow	6,92	434	63	7501

3 Gemeinden in systematischer Ordnung mit Schlüsselnummer, Fläche, Bevölkerung,
Bevölkerungsdichte und Postleitzahl am 31.12.1992

Schlüssel- nummer	Land, Reg.-Bezirk, Kreis, Gemeinde	Fläche km 2	Bevölkerung	Ein- wohner je km 2	Post- leit- zahl-
12 0 19 760	Turnow	21,19	777	37	7521
12 0 19 770	Werben	24,95	1 513	61	7501
12 0 19 780	Willmersdorf	7,62	499	65	7521
12 0 19	zusammen ...	727,39	41 605	57	X
12 0 20	Eberswalde				
	Sitz: Eberswalde-Finow, Stadt				
12 0 20 010	Altenhof	2,03	787	388	1301
12 0 20 020	Althüttendorf	13,11	626	48	1301
12 0 20 030	Bölkendorf	8,34	174	21	1301
12 0 20 040	Britz	15,35	2 202	143	1306
12 0 20 050	Brodowin	13,78	381	28	1301
12 0 20 060	Chorin	58,33	515	9	1301
12 0 20 070	Eberswalde-Finow, Stadt	48,32	50 997	1 055	1300
12 0 20 080	Eichhorst	3,58	442	123	1301
12 0 20 100	Finowfurt	32,11	3 305	103	1303
12 0 20 110	Friedrichswalde	12,69	780	61	1301
12 0 20 120	Golzow	21,62	656	30	1301
12 0 20 130	Groß Ziethen	15,67	270	17	1301
12 0 20 140	Grüntal	18,40	481	26	1301
12 0 20 150	Hohenfinow	22,04	546	25	1301
12 0 20 160	Joachimsthal, Stadt	120,04	3 162	26	1304
12 0 20 170	Klein Ziethen	8,65	217	25	1301
12 0 20 190	Lichterfelde	22,88	1 795	78	1301
12 0 20 200	Liepe	10,85	773	71	1301
12 0 20 210	Lüdersdorf	7,33	350	48	1301
12 0 20 220	Lunow	20,91	1 124	54	1301
12 0 20 230	Melchow	16,52	718	43	1301
12 0 20 240	Neuehütte	0,11	90	818	1301
12 0 20 250	Neugrimnitz	5,56	75	13	1301
12 0 20 260	Niederfinow	13,29	681	51	1301
12 0 20 270	Oderberg, Stadt	35,32	2 928	83	1305
12 0 20 280	Parlow-Glambeck	32,19	216	7	1301
12 0 20 290	Parstein	9,58	280	29	1301
12 0 20 300	Sandkrug	2,25	318	141	1301
12 0 20 310	Senftenhütte	1,76	186	106	1301
12 0 20 320	Serwest	23,72	310	13	1301
12 0 20 330	Sommerfelde	4,47	359	80	1301
12 0 20 340	Spechthausen	35,01	196	6	1301
12 0 20 350	Stolzenhagen	12,78	208	16	1301
12 0 20 360	Tornow	5,25	261	50	1301
12 0 20 370	Trampe	19,82	428	22	1301
12 0 20 380	Tuchen-Klobbicke	14,80	324	22	1301
12 0 20 390	Werbellin	5,06	196	39	1301
12 0 20	zusammen ...	713,52	77 357	108	X
12 0 21	Eisenhüttenstadt				
	Sitz: Eisenhüttenstadt, Stadt				
12 0 21 010	Bahro	6,24	97	16	1221
12 0 21 030	Bomsdorf	11,06	367	33	1221
12 0 21 040	Bremsdorf	16,62	403	24	1221
12 0 21 050	Breslack	7,86	232	30	1221
12 0 21 060	Brieskow-Finkenheerd	13,47	2 523	187	1202
12 0 21 070	Coschen	5,38	362	67	1221
12 0 21 080	Dammendorf	31,66	157	5	1221
12 0 21 090	Diehlo	9,98	268	27	1221
12 0 21 110	Fünfeichen	24,66	610	25	1221
12 0 21 120	Göhlen	8,02	145	18	1221
12 0 21 130	Groß Lindow	15,26	1 271	83	1201
12 0 21 140	Grunow	13,04	345	26	1221
12 0 21 150	Henzendorf	19,46	130	7	1221
12 0 21 170	Kieselwitz	11,17	312	28	1221
12 0 21 180	Kobbeln	4,94	116	23	1221
12 0 21 190	Lawitz	6,04	386	64	1221
12 0 21 210	Mixdorf	12,99	277	21	1221
12 0 21 220	Möbiskrüge	11,55	289	25	1221
12 0 21 230	Müllrose, Stadt	68,52	3 011	44	1203

3 Gemeinden in systematischer Ordnung mit Schlüsselnummer, Fläche, Bevölkerung,
Bevölkerungsdichte und Postleitzahl am 31.12.1992

Schlüssel- nummer	Land, Reg.-Bezirk, Kreis, Gemeinde	Fläche km 2	Bevölkerung	Ein- wohner je km 2	Post- leit- zahl
12 0 21 240	Neuzelle	16,76	1 994	119	1222
12 0 21 250	Ossendorf	8,47	188	22	1221
12 0 21 260	Pohlitz	8,96	252	28	1221
12 0 21 270	Ratzdorf	3,92	335	85	1221
12 0 21 280	Rießen	29,95	464	15	1221
12 0 21 290	Schernsdorf	33,49	160	5	1221
12 0 21 300	Schwerzko	3,70	95	26	1222
12 0 21 310	Steinsdorf	11,37	379	33	1221
12 0 21 320	Streichwitz	5,23	85	16	1221
12 0 21 330	Treppeln	27,99	278	10	1221
12 0 21 340	Vogelsang	5,79	561	97	1221
12 0 21 360	Wellmitz	24,58	888	36	1221
12 0 21 370	Wiesenau	29,59	1 237	42	1201
12 0 21 380	Ziltendorf	29,03	1 473	51	1221
12 0 21	zusammen	536,75	19 690	37	X
12 0 22	Finsterwalde				
	Sitz: Finsterwalde, Stadt				
12 0 22 010	Arenzhain	8,23	209	25	7971
12 0 22 020	Babben	21,50	115	5	7981
12 0 22 040	Betten	9,85	261	26	7981
12 0 22 050	Bahren	10,56	222	21	7981
12 0 22 060	Breitenau	13,02	324	25	7981
12 0 22 070	Brenitz	19,52	222	11	7971
12 0 22 080	Buchhain	12,78	411	32	7971
12 0 22 090	Crinitz	10,24	1 412	138	7982
12 0 22 110	Doberlug-Kirchhain, Stadt	48,18	8 294	172	7970
12 0 22 120	Dollenchen	11,47	398	35	7981
12 0 22 140	Dübrichen	5,89	211	36	7971
12 0 22 150	Eichholz-Dröbzig	17,39	385	22	7981
12 0 22 160	Finsterwalde, Stadt	63,77	22 460	352	7980
12 0 22 170	Fischwasser	14,14	226	16	7981
12 0 22 180	Frankena	8,95	343	38	7971
12 0 22 190	Friedersdorf b. Brenitz	6,15	238	39	7971
12 0 22 210	Gahro	11,59	224	19	7981
12 0 22 220	Göllnitz	14,19	343	24	7981
12 0 22 230	Goßmar	13,16	444	34	7981
12 0 22 240	Gröbitz	4,93	221	45	7981
12 0 22 260	Großkrausnik	6,72	174	26	7971
12 0 22 270	Gruhno	5,15	140	27	7981
12 0 22 280	Hennersdorf	8,91	288	32	7971
12 0 22 300	Kleinkrausnik	8,48	136	16	7971
12 0 22 320	Lichterfeld	20,88	464	22	7981
12 0 22 330	Lieskau	11,20	260	23	7981
12 0 22 340	Lindena	6,97	399	57	7981
12 0 22 350	Lindthal	17,69	161	9	7981
12 0 22 360	Lugau	9,50	470	49	7981
12 0 22 370	Massen	15,82	1 304	82	7981
12 0 22 390	Münchhausen	12,17	427	35	7981
12 0 22 400	Nexdorf	7,69	223	29	7971
12 0 22 410	Oppelhain	7,69	476	62	7981
12 0 22 430	Pahlsdorf	3,19	295	92	7971
12 0 22 450	Ponnsdorf	5,82	139	24	7981
12 0 22 460	Prießen	14,03	236	17	7971
12 0 22 480	Rückersdorf	16,98	1 586	93	7981
12 0 22 490	Sallgast	16,24	1 048	65	7981
12 0 22 500	Schacksdorf	8,84	297	34	7981
12 0 22 510	Schadewitz	13,79	154	11	7981
12 0 22 520	Schilda	8,71	687	79	7971
12 0 22 530	Schönborn	12,51	1 515	121	7971
12 0 22 540	Schönewalde b. Brenitz	6,90	210	30	7971
12 0 22 550	Sonnenwalde, Stadt	9,58	1 128	118	7983
12 0 22 560	Sorno	13,02	525	40	7981
12 0 22 570	Staupitz	6,15	596	97	7981
12 0 22 590	Trebbus	11,95	492	41	7971
12 0 22 600	Tröbitz	10,56	1 122	106	7971
12 0 22 610	Werenzhain	12,83	451	35	7971
12 0 22 620	Zeckerin	9,11	324	36	7971
12 0 22	zusammen	644,59	52 690	82	X

3 Gemeinden in systematischer Ordnung mit Schlüsselnummer, Fläche, Bevölkerung,
Bevölkerungsdichte und Postleitzahl am 31.12.1992

Schlüssel- nummer	Land, Reg.-Bezirk, Kreis, Gemeinde	Fläche km 2	Bevölkerung	Ein- wohner je km 2	Post- leitz- zahl
12 0 23	Forst				
	Sitz: Forst/ Lausitz, Stadt				
12 0 23 010	Bohrau	20,35	197	10	7571
12 0 23 020	Briesnig	9,61	379	39	7571
12 0 23 030	Döbern, Stadt	15,82	4 515	285	7572
12 0 23 060	Forst/ Lausitz, Stadt	36,11	24 625	682	7570
12 0 23 070	Gahry	5,63	302	54	7571
12 0 23 090	Gosda	22,73	376	17	7571
12 0 23 100	Grötsch	4,14	101	24	7521
12 0 23 110	Groß Bademeusel	19,14	277	14	7571
12 0 23 120	Groß Jamno	10,24	332	32	7571
12 0 23 130	Groß Kölzig	11,32	965	85	7571
12 0 23 140	Groß Schacksdorf	19,81	1 365	69	7571
12 0 23 150	Heinersbrück	19,55	588	30	7521
12 0 23 160	Jerischke	33,85	152	4	7571
12 0 23 170	Jethe	9,14	148	16	7571
12 0 23 180	Jocksdorf	7,43	166	22	7571
12 0 23 230	Mattendorf	3,99	243	61	7571
12 0 23 240	Mulknitz	7,53	90	12	7571
12 0 23 250	Naundorf	6,88	124	18	7571
12 0 23 260	Preschen	23,97	298	12	7571
12 0 23 280	Simmersdorf	5,30	284	54	7571
12 0 23 290	Trebendorf	8,61	420	49	7571
12 0 23 310	Klein Kölzig	5,99	293	49	7571
12 0 23	zusammen ...	307,14	36 240	118	X
12 0 24	Fürstenwalde				
	Sitz: Fürstenwalde/ Spree, Stadt				
12 0 24 010	Alt Golm	20,19	244	12	1241
12 0 24 020	Alt Madlitz	22,13	357	16	1241
12 0 24 030	Arensdorf	17,96	498	28	1241
12 0 24 040	Beerfelde	11,17	348	31	1241
12 0 24 050	Berkenbrück	17,71	828	47	1241
12 0 24 060	Biegen	12,62	316	25	1201
12 0 24 070	Braunsdorf	27,83	167	6	1241
12 0 24 080	Briesen	53,09	1 918	36	1243
12 0 24 090	Buchholz	11,35	275	24	1241
12 0 24 100	Demnitz	11,24	225	20	1241
12 0 24 110	Erkner	16,59	12 025	725	1250
12 0 24 120	Falkenberg	10,69	156	15	1241
12 0 24 130	Fürstenwalde/ Spree, Stadt	63,63	33 941	533	1240
12 0 24 150	Gosen	2,26	800	354	1251
12 0 24 160	Grünheide/ Mark	33,36	2 259	68	1252
12 0 24 170	Hangelsberg	40,65	1 685	41	1244
12 0 24 180	Hartmannsdorf	34,83	511	15	1241
12 0 24 190	Hasenfelde	12,48	321	26	1241
12 0 24 200	Heinersdorf	27,34	1 177	43	1241
12 0 24 210	Jacobsdorf	14,03	604	43	1201
12 0 24 220	Jänickendorf	12,56	186	15	1241
12 0 24 230	Kagel	22,74	614	27	1261
12 0 24 240	Kienbaum	8,52	348	41	1261
12 0 24 250	Kolpin	8,82	252	29	1241
12 0 24 260	Langewahl	13,26	693	52	1241
12 0 24 270	Markgrafpieske	38,52	832	22	1241
12 0 24 280	Mönchwinkel	6,94	254	37	1241
12 0 24 290	Neuendorf im Sande	9,94	351	35	1241
12 0 24 300	Neu Golm	8,13	257	32	1241
12 0 24 310	Neu Zittau	12,79	1 333	104	1251
12 0 24 320	Petersdorf b. Briesen	10,26	232	23	1201
12 0 24 330	Petersdorf b. Saarow-Pieskow	3,76	421	112	1241
12 0 24 340	Pillgram	13,59	342	25	1201
12 0 24 350	Rauen	21,38	1 462	68	1241
12 0 24 360	Reichenwalde	8,80	576	65	1241
12 0 24 370	Rüdersdorf b. Berlin	38,15	11 232	294	1253
12 0 24 380	Bad Saarow-Pieskow	40,09	3 919	98	1242
12 0 24 390	Schöneiche b. Berlin	17,46	8 151	467	1254
12 0 24 400	Schönfelde	18,58	351	19	1241

3 Gemeinden in systematischer Ordnung mit Schlüsselnummer, Fläche, Bevölkerung,
Bevölkerungsdichte und Postleitzahl am 31.12.1992

Schlüssel- nummer	Land, Reg.-Bezirk, Kreis, Gemeinde	Fläche km ²	Bevölkerung	Ein- wohner je km ²	Post- leitzahl
12 0 24 410	Stevensdorf	12,36	236	19	1201
12 0 24 420	Spreeau	13,70	455	33	1241
12 0 24 430	Spreeenhagen	34,55	1 577	46	1241
12 0 24 440	Steinhöfel	14,38	534	37	1241
12 0 24 450	Tempelberg	12,84	260	20	1241
12 0 24 460	Trebus	6,89	409	59	1241
12 0 24 470	Wernsdorf	32,91	1 062	32	1251
12 0 24 480	Wilmsdorf	12,29	209	17	1241
12 0 24 490	Woltersdorf	9,12	4 824	529	1255
12 0 24	zusammen	924,48	100 027	108	X
12 0 25	Gransee				
	Sitz: Gransee, Stadt				
12 0 25 020	Altüdersdorf	14,84	708	48	1431
12 0 25 030	Althymen	9,01	174	19	1431
12 0 25 040	Badingen	19,15	804	42	1431
12 0 25 050	Barsdorf	19,50	149	8	1431
12 0 25 060	Baumgarten	13,75	107	8	1431
12 0 25 070	Bergsdorf	12,64	515	41	1431
12 0 25 080	Blumenow	13,36	238	18	1431
12 0 25 090	Bredeneiche	22,66	891	39	1431
12 0 25 120	Burgwall	14,16	309	22	1431
12 0 25 130	Dannenwalde	28,14	388	14	1431
12 0 25 140	Dollgow	27,49	335	12	1431
12 0 25 150	Falkenthal	26,79	704	26	1431
12 0 25 160	Fürstenberg, Stadt	62,98	4 995	79	1432
12 0 25 170	Glambeck	7,80	131	17	1431
12 0 25 180	Gransee, Stadt	34,35	5 024	146	1430
12 0 25 190	Grieben	17,79	625	35	1431
12 0 25 200	Großmutz	23,83	458	19	1431
12 0 25 210	Großwoltersdorf	12,02	401	33	1431
12 0 25 220	Grüneberg	20,90	1 207	58	1431
12 0 25 230	Gutengermendorf	11,91	327	27	1431
12 0 25 240	Häsen	17,92	413	23	1431
12 0 25 250	Himmelfort	29,66	558	19	1431
12 0 25 270	Kappe	2,50	192	77	1431
12 0 25 280	Keller	6,45	182	28	1431
12 0 25 290	Kleinmutz	12,72	547	43	1431
12 0 25 300	Kraatz-Buberow	18,55	443	24	1431
12 0 25 310	Krewelin	8,16	342	42	1431
12 0 25 320	Kurtschlag	16,03	349	22	1431
12 0 25 340	Löwenberg	24,87	1 668	67	1431
12 0 25 350	Marienthal	3,35	498	149	1431
12 0 25 360	Menz	34,53	630	18	1431
12 0 25 370	Meseberg	8,34	184	22	1431
12 0 25 380	Mildenberg	17,18	910	53	1431
12 0 25 390	Neuglobsow	21,91	496	23	1431
12 0 25 400	Neulögow	6,39	246	38	1431
12 0 25 410	Neulöwenberg	31,64	752	24	1431
12 0 25 420	Ribbeck	5,52	174	32	1431
12 0 25 430	Rönnebeck	9,89	183	19	1431
12 0 25 440	Schönermark	11,85	496	42	1431
12 0 25 450	Schulzendorf	11,08	357	32	1431
12 0 25 460	Seilershof	10,67	223	21	1431
12 0 25 470	Sonnenberg	15,58	387	25	1431
12 0 25 480	Steinförde	22,63	176	8	1431
12 0 25 490	Tornow	27,16	218	8	1431
12 0 25 500	Vogelsang	25,94	109	4	1431
12 0 25 510	Wesendorf	27,54	277	10	1431
12 0 25 520	Wolfsruh	12,59	233	19	1431
12 0 25 530	Zabelsdorf	5,94	326	55	1431
12 0 25 540	Zehdenick, Stadt	50,72	11 193	221	1434
12 0 25 550	Zernikow	27,51	362	13	1431
12 0 25 560	Zootzen	6,74	255	38	1431
12 0 25	zusammen	944,63	41 869	44	X

3 Gemeinden in systematischer Ordnung mit Schlüsselnummer, Fläche, Bevölkerung,
Bevölkerungsdichte und Postleitzahl am 31.12.1992

Schlüssel- nummer	Land, Reg.-Bezirk, Kreis, Gemeinde	Fläche km 2	Bevölkerung	Ein- wohner je km 2	Post- leitz- zahl
12 0 26	Guben				
	Sitz: Guben, Stadt				
12 0 26 010	Atterwasch	9,41	225	24	7561
12 0 26 020	Bärenklau	19,90	365	18	7561
12 0 26 030	Bresinchen	2,12	148	70	7561
12 0 26 040	Deulowitz	4,53	127	28	7561
12 0 26 050	Drewitz	26,75	464	17	7521
12 0 26 060	Grabko	11,37	107	9	7561
12 0 26 070	Grano	6,73	176	26	7561
12 0 26 080	Grießen	11,63	235	20	7561
12 0 26 090	Groß Drewitz	14,68	359	24	7561
12 0 26 100	Groß Gastrose	16,24	583	36	7561
12 0 26 110	Horno	10,47	360	34	7561
12 0 26 120	Jänschwalde	32,39	2 331	72	7521
12 0 26 130	Kerkwitz	8,65	401	46	7561
12 0 26 140	Krayne	3,67	107	29	7561
12 0 26 150	Lauschütz	3,62	112	31	7561
12 0 26 160	Lübbinchen	8,85	206	23	7561
12 0 26 170	Pinnow	36,54	433	12	7561
12 0 26 180	Reicherskreuz	19,65	48	2	1231
12 0 26 190	Schenkendöbern	13,92	363	26	7561
12 0 26 200	Schlagsdorf	4,56	199	44	7561
12 0 26 210	Schönnhöhe	10,07	48	5	7521
12 0 26 220	Semten	10,83	281	26	7561
12 0 26 230	Staakow	29,89	46	2	1231
12 0 26 250	Tauer	31,83	682	21	7521
12 0 26 260	Guben, Stadt	32,60	30 110	924	7560
12 0 26	zusammen ...	380,90	38 516	101	X
12 0 27	Herzberg				
	Sitz: Herzberg/ Elster, Stadt				
12 0 27 010	Ahlsdorf	18,47	350	19	7901
12 0 27 020	Arnsnesta	4,97	202	41	7901
12 0 27 030	Bahnsdorf	8,38	178	21	7901
12 0 27 040	Bernsdorf	5,60	167	30	7901
12 0 27 050	Beyern	13,41	411	31	7901
12 0 27 080	Borken	5,84	147	25	7901
12 0 27 090	Brandis	15,70	252	16	7901
12 0 27 100	Buckau	7,49	285	38	7901
12 0 27 110	Drasdo	5,78	194	34	7901
12 0 27 120	Dubro	15,27	382	25	7901
12 0 27 130	Falkenberg/ Elster, Stadt	19,04	6 493	341	7900
12 0 27 140	Fermerswalde	3,82	176	46	7901
12 0 27 150	Frankenhain	11,71	179	15	7901
12 0 27 170	Freileben	16,14	320	20	7901
12 0 27 180	Friedersdorf	4,83	101	21	7901
12 0 27 200	Gräfendorf	9,99	339	34	7901
12 0 27 210	Grassau	14,17	328	23	7901
12 0 27 220	Großrössen	10,04	462	46	7901
12 0 27 240	Herzberg/ Elster, Stadt	44,46	9 146	206	7930
12 0 27 250	Hillmersdorf	6,71	220	33	7901
12 0 27 260	Hohenbucko	25,12	601	24	7901
12 0 27 280	Jagsal	8,03	170	21	7901
12 0 27 290	Jeßnigk	16,10	358	22	7901
12 0 27 310	Knippelsdorf	10,22	323	32	7901
12 0 27 320	Kölsa	15,60	850	54	7901
12 0 27 330	Körba	6,14	191	31	7901
12 0 27 340	Kolochau	7,23	582	80	7901
12 0 27 360	Langennaundorf	8,65	349	40	7901
12 0 27 370	Lebusa	11,36	461	41	7901
12 0 27 380	Lönsten	9,37	165	18	7901
12 0 27 390	Mahdel	4,19	178	42	7901
12 0 27 400	Malitschkendorf	6,67	205	31	7901
12 0 27 410	Naundorf b. Schlieben	15,53	245	16	7901
12 0 27 420	Oelsig	11,30	240	21	7901
12 0 27 430	Osteroda	12,33	233	19	7901
12 0 27 440	Polzen	9,49	327	34	7901

3 Gemeinden in systematischer Ordnung mit Schlüsselnummer, Fläche, Bevölkerung,
Bevölkerungsdichte und Postleitzahl am 31.12.1992

Schlüssel- nummer	Land, Reg -Bezirk, Kreis, Gemeinde	Fläche km 2	Bevölkerung	Ein- wohner je km 2	Post- leitzahl-
12 0 27 450	Proßmarke	17,55	242	14	7901
12 0 27 460	Rahnsdorf	3,97	249	63	7901
12 0 27 480	Rehfeld	13,43	333	25	7901
12 0 27 490	Schlieben, Stadt	30,75	2 273	74	7912
12 0 27 500	Schmerkendorf	10,28	589	57	7901
12 0 27 520	Schöna-Kolpien	21,97	368	17	7901
12 0 27 530	Schonewalde, Stadt	24,05	1 102	46	7901
12 0 27 540	Stechau	9,31	386	41	7901
12 0 27 550	Stoizenhain	14,74	355	24	7901
12 0 27 560	Uebigau, Stadt	17,02	2 023	119	7914
12 0 27 570	Wernhain	8,17	276	34	7901
12 0 27 580	Werchau	8,25	189	23	7901
12 0 27 590	Wiederau	10,45	339	32	7901
12 0 27 600	Wiepersdorf	12,96	169	13	7901
12 0 27 610	Wildenau	8,14	282	35	7901
12 0 27 620	Züllsdorf	37,19	729	20	7901
12 0 27	zusammen ..	667,38	35 714	54	x
12 0 28	Jüterbog				
	Sitz: Jüterbog, Stadt				
12 0 28 010	Altes Lager	2,14	593	277	1701
12 0 28 030	Bardenitz	26,03	658	25	1701
12 0 28 040	Blönsdorf	22,07	956	43	1701
12 0 28 050	Bochow	13,80	359	26	1701
12 0 28 060	Borgisdorf	8,95	197	22	1701
12 0 28 070	Danna	16,67	252	15	1701
12 0 28 080	Dennewitz	11,04	323	29	1701
12 0 28 090	Dietersdorf	2,67	204	76	1701
12 0 28 100	Feldheim	15,70	300	19	1701
12 0 28 110	Gräfendorf	8,36	230	28	1701
12 0 28 120	Grüna	7,58	324	43	1701
12 0 28 130	Herbersdorf	6,39	119	19	1701
12 0 28 140	Hohenahlsdorf	4,61	202	44	1701
12 0 28 150	Hohengörsdorf	6,96	146	21	1701
12 0 28 160	Hohenseefeld	16,79	655	39	1701
12 0 28 170	Ihlow	9,35	218	23	1701
12 0 28 180	Illmersdorf	9,99	149	15	1701
12 0 28 190	Jüterbog, Stadt	101,54	12 051	119	1700
12 0 28 210	Kloster Zinna	13,67	1 160	85	1701
12 0 28 230	Langenlipsdorf	13,10	421	32	1701
12 0 28 240	Lobbese	27,89	353	13	1701
12 0 28 260	Malterhausen	20,68	652	32	1701
12 0 28 270	Markendorf	26,45	658	25	1701
12 0 28 280	Marzahna	16,07	614	38	1701
12 0 28 290	Meinsdorf	18,40	453	25	1701
12 0 28 300	Neuheim	4,50	320	71	1701
12 0 28 310	Neuhof b. Zinna	8,47	140	17	1701
12 0 28 320	Niedergörsdorf	40,55	1 234	30	1701
12 0 28 330	Nonnendorf	4,22	324	77	1701
12 0 28 340	Oehna	17,32	583	34	1701
12 0 28 370	Reinsdorf	9,19	281	31	1701
12 0 28 380	Riesdorf	11,07	101	9	1701
12 0 28 390	Rietz b. Treuenbrietzen ..	17,44	302	17	1701
12 0 28 400	Rohrbeck	8,85	378	43	1701
12 0 28 410	Schlenzer	18,19	252	14	1701
12 0 28 420	Schönefeld	6,67	146	22	1701
12 0 28 430	Seehausen	11,80	391	33	1701
12 0 28 440	Sernow	9,42	140	15	1701
12 0 28 450	Treuenbrietzen, Stadt	75,06	6 162	82	1702
12 0 28 460	Waltersdorf	11,29	138	12	1701
12 0 28 470	Welsickendorf	27,86	488	18	1701
12 0 28 480	Werbig	11,81	575	49	1701
12 0 28 490	Werder	13,49	104	8	1701
12 0 28 500	Wergzahna	8,26	117	14	1701
12 0 28 510	Wiepersdorf	11,90	241	20	1701
12 0 28 520	Zellendorf	11,63	381	33	1701
12 0 28	zusammen ...	765,89	35 045	46	x

3 Gemeinden in systematischer Ordnung mit Schlüsselnummer, Fläche, Bevölkerung, Bevölkerungsdichte und Postleitzahl am 31.12.1992

Schlüssel- nummer	Land, Reg.-Bezirk, Kreis, Gemeinde	Fläche km 2	Bevölkerung	Ein- wohner je km 2	Post- leitz- zahl-
12 0 29	Königs Wusterhausen				
	Sitz: Königs Wusterhausen, Stadt				
12 0 29 010	Bestensee	19,81	5 374	271	1602
12 0 29 020	Bindow	7,30	566	78	1601
12 0 29 040	Blossin	12,87	214	17	1601
12 0 29 050	Briesen	17,98	373	21	1601
12 0 29 060	Brusendorf	10,05	368	37	1601
12 0 29 070	Dannenreich	3,30	274	83	1601
12 0 29 090	Diepensee	5,54	372	67	1601
12 0 29 100	Dolgenbrodt	6,92	277	40	1601
12 0 29 120	Eichwalde	2,80	4 942	1 765	1603
12 0 29 130	Freidorf	23,09	164	7	1601
12 0 29 140	Friedersdorf	17,76	1 365	77	1601
12 0 29 150	Gallun	7,84	305	39	1601
12 0 29 160	Gräbendorf	38,72	531	14	1601
12 0 29 170	Groß Köris	41,86	1 691	40	1604
12 0 29 180	Großziethen	16,40	1 278	78	1601
12 0 29 190	Gussow	11,42	370	32	1601
12 0 29 200	Halbe	24,80	1 301	52	1616
12 0 29 220	Kablow	7,15	766	107	1601
12 0 29 230	Kiekebusch	10,85	155	14	1601
12 0 29 250	Königs Wusterhausen, Stadt	15,85	17 805	1 123	1600
12 0 29 270	Kolberg	5,29	326	62	1601
12 0 29 280	Löpten	26,13	249	10	1601
12 0 29 290	Märkisch Buchholz, Stadt	24,65	864	35	1605
12 0 29 300	Mittenwalde, Stadt	19,09	1 927	101	1606
12 0 29 310	Motzen	12,57	674	54	1601
12 0 29 320	Münchehofe	61,89	571	9	1601
12 0 29 340	Niederlehme	9,28	2 872	309	1607
12 0 29 350	Oderin	12,21	260	21	1601
12 0 29 360	Pätz	17,97	842	47	1601
12 0 29 370	Prieros	7,62	844	111	1608
12 0 29 380	Ragow	13,50	426	32	1601
12 0 29 390	Rotberg	6,94	179	26	1601
12 0 29 400	Schenkendorf	8,03	847	105	1601
12 0 29 410	Schönefeld	9,66	1 819	188	1188
12 0 29 420	Schulzendorf b. Eichwalde	9,07	5 771	636	1603
12 0 29 430	Schwerin	6,69	728	109	1601
12 0 29 440	Selchow	10,34	343	33	1601
12 0 29 450	Senzig	14,12	2 026	143	1609
12 0 29 460	Streganz	16,66	294	18	1601
12 0 29 470	Teupitz, Stadt	47,98	1 658	35	1612
12 0 29 490	Töpchin	16,56	708	43	1601
12 0 29 510	Waltersdorf	13,99	822	59	1601
12 0 29 520	Waßmannsdorf	7,84	854	109	1601
12 0 29 530	Wildau	9,09	7 403	814	1613
12 0 29 540	Wolzig	6,90	489	71	1601
12 0 29 550	Zeesen	9,23	2 111	229	1601
12 0 29 560	Zernsdorf	7,25	2 209	305	1614
12 0 29 570	Zeuthen	12,66	7 696	608	1615
12 0 29	zusammen ...	725,52	84 303	116	X
12 0 30	Kyritz				
	Sitz: Kyritz, Stadt				
12 0 30 020	Bantikow	19,58	485	25	1901
12 0 30 030	Barenthin	11,50	391	34	1901
12 0 30 040	Barsikow	9,29	277	30	1901
12 0 30 070	Blankenberg	8,69	100	12	1901
12 0 30 080	Bork	11,13	162	15	1901
12 0 30 090	Breddin	44,74	1 229	27	1901
12 0 30 110	Brunn	7,72	293	38	1901
12 0 30 120	Bückwitz	12,31	335	27	1901
12 0 30 140	Dannenwalde	18,00	502	28	1901
12 0 30 150	Demerthin	12,63	458	36	1901
12 0 30 160	Dessow	6,32	551	87	1901
12 0 30 170	Döllen	11,65	229	20	1901
12 0 30 180	Dreetz	50,73	1 223	24	1901

3 Gemeinden in systematischer Ordnung mit Schlüsselnummer, Fläche, Bevölkerung,
Bevölkerungsdichte und Postleitzahl am 31.12.1992

Schlüssel- nummer	Land, Reg.-Bezirk, Kreis, Gemeinde	Fläche km ²	Bevölkerung	Ein- wohner je km ²	Post- leitzahl
12 0 30 190	Drewen	9,08	219	24	1901
12 0 30 210	Ganzer	10,17	179	18	1901
12 0 30 220	Gartow	5,21	133	26	1901
12 0 30 230	Giesenhorst	6,17	105	17	1901
12 0 30 240	Görke	10,57	159	15	1901
12 0 30 250	Granzow	9,72	151	16	1901
12 0 30 260	Groß Welle	7,34	108	15	1901
12 0 30 270	Gumtow	13,57	307	23	1901
12 0 30 280	Hohenofen	1,71	323	189	1901
12 0 30 290	Holzhausen	11,09	279	25	1901
12 0 30 310	Kantow	9,38	103	11	1901
12 0 30 320	Kötzlin	11,31	262	23	1901
12 0 30 330	Kolrep	12,62	152	12	1901
12 0 30 360	Kunow	22,14	481	22	1901
12 0 30 370	Kyrnitz, Stadt	68,60	9 659	141	1910
12 0 30 390	Lögow	12,99	535	41	1901
12 0 30 400	Lohm	13,70	273	20	1901
12 0 30 440	Nackel	22,18	450	20	1901
12 0 30 450	Neustadt/ Dosse, Stadt	38,48	3 539	92	1900
12 0 30 460	Pläntz-Leddin	15,32	268	17	1901
12 0 30 470	Rehfeld-Berlitt	19,47	516	27	1901
12 0 30 480	Roddahn	21,81	281	13	1901
12 0 30 490	Schönberg	31,13	300	10	1901
12 0 30 500	Schönermark	11,37	321	28	1901
12 0 30 510	Schönhagen b. Gumtow	11,90	164	14	1901
12 0 30 520	Schrepkow	8,90	188	21	1901
12 0 30 540	Segeletz	13,27	263	20	1901
12 0 30 550	Sieversdorf	18,11	645	36	1901
12 0 30 570	Stüdenitz	12,98	533	41	1901
12 0 30 580	Tietz	25,39	324	13	1901
12 0 30 590	Triepitz	7,66	130	17	1901
12 0 30 600	Vehlin	7,25	106	15	1901
12 0 30 610	Vehlow	17,10	568	33	1901
12 0 30 620	Wusterhausen/ Dosse, Stadt	26,18	3 012	115	1903
12 0 30 630	Wutike	17,78	357	20	1901
12 0 30 640	Zernitz	23,26	823	35	1901
12 0 30	zusammen	809,20	32 451	40	x
12 0 31	Lübben				
	Sitz: Lübben, Stadt				
12 0 31 010	Alt Schadow	14,51	420	29	7551
12 0 31 020	Alt Zauche	26,28	482	18	7551
12 0 31 030	Biebersdorf	18,96	391	21	7551
12 0 31 040	Briesensee	19,01	243	13	7551
12 0 31 060	Butzen	13,09	235	18	7551
12 0 31 070	Byhleguhre	22,62	779	34	7551
12 0 31 080	Byhlen	12,84	172	13	7551
12 0 31 090	Caminchen	4,45	203	46	7551
12 0 31 100	Dollgen	6,80	152	22	7551
12 0 31 110	Dürrenhofe	10,35	256	25	7551
12 0 31 120	Freiwalde	9,79	284	29	7551
12 0 31 140	Glietz	8,37	110	13	7551
12 0 31 150	Goyatz-Guhlen	15,59	541	35	7551
12 0 31 160	Gröditsch	11,46	482	42	7551
12 0 31 170	Groß Leine	8,40	208	25	7551
12 0 31 180	Groß Leuthen	15,96	772	48	7551
12 0 31 200	Lubolz	25,87	625	24	7551
12 0 31 210	Groß Wasserburg	20,01	214	11	7551
12 0 31 230	Hartmannsdorf	9,45	285	30	7551
12 0 31 240	Hohenbrück-Neu Schadow	13,06	269	21	7551
12 0 31 250	Jessern	7,46	272	36	7551
12 0 31 260	Klein Leine	10,75	160	15	7551
12 0 31 280	Krausnick	34,52	430	12	7551
12 0 31 290	Krugau	15,63	250	16	7551
12 0 31 300	Kuschkow	13,96	410	29	7551
12 0 31 310	Laasow	6,58	169	26	7551
12 0 31 320	Lamsfeld-Groß Liebitz	53,50	150	3	7551
12 0 31 330	Leibchel	8,22	194	24	7551
12 0 31 340	Leibsch	7,15	265	37	7551
12 0 31 350	Lübben/ Spreewald, Stadt	73,78	13 844	188	7550

3 Gemeinden in systematischer Ordnung mit Schlüsselnummer, Fläche, Bevölkerung, Bevölkerungsdichte und Postleitzahl am 31.12.1992

Schlüssel- nummer	Land, Reg.-Bezirk, Kreis, Gemeinde	Fläche km 2	Bevölkerung	Ein- wohner je km 2	Post- leitzahl-
12 0 31 360	Mochow	15,36	121	8	7551
12 0 31 370	Neuendorf am See	9,53	250	26	7551
12 0 31 390	Neu Lübbenau	9,10	451	50	7551
12 0 31 400	Neu Zauche	16,20	909	56	7551
12 0 31 410	Niewitz	14,05	380	27	7551
12 0 31 420	Pretschen	17,19	364	21	7551
12 0 31 430	Radensdorf	9,83	508	52	7551
12 0 31 440	Ressen-Zaue	12,96	251	19	7551
12 0 31 450	Rietzneuendorf-Friedrichshof	17,37	516	30	7551
12 0 31 460	Sacrow-Waldow	16,31	185	11	7551
12 0 31 470	Schlepzig	30,37	628	21	7551
12 0 31 480	Schönwalde	25,30	966	38	7551
12 0 31 490	Schuhlen-Wiese	13,90	239	17	7551
12 0 31 500	Siegadel	8,69	97	11	7551
12 0 31 510	Staakow	10,61	217	20	7551
12 0 31 520	Straupitz	21,64	1 312	61	7551
12 0 31 540	Waldow/ Brand	19,55	379	19	7551
12 0 31 550	Wittmannsdorf-Bückchen	12,89	424	33	7551
12 0 31 560	Wußwerk	6,75	194	29	7551
12 0 31	zusammen ...	806,02	31 658	39	x
12 0 32	Luckau				
	Sitz: Luckau, Stadt				
12 0 32 030	Beesdau	11,22	253	23	7961
12 0 32 040	Bergen	5,98	87	15	7961
12 0 32 050	Bollensdorf	5,04	139	28	7961
12 0 32 060	Bornsdorf	15,76	353	22	7961
12 0 32 070	Cahnsdorf	9,21	655	71	7961
12 0 32 080	Dahme, Stadt	34,08	4 301	126	7962
12 0 32 090	Drahnsdorf	14,90	509	34	7961
12 0 32 100	Fürstlich Drehna	20,85	402	19	7961
12 0 32 110	Duben	23,45	565	24	7961
12 0 32 120	Eggsdorf	10,43	164	16	7961
12 0 32 130	Falkenberg	4,49	200	45	7961
12 0 32 140	Falkenhain	12,02	229	19	7961
12 0 32 150	Freesdorf	2,95	69	23	7961
12 0 32 160	Gebersdorf	14,31	307	21	7961
12 0 32 170	Gehren	9,40	541	58	7961
12 0 32 180	Gießmannsdorf	12,16	385	32	7961
12 0 32 190	Glienig	24,32	324	13	7961
12 0 32 200	Görlsdorf	15,64	841	54	7961
12 0 32 210	Görsdorf	22,15	290	13	7961
12 0 32 220	Golßen, Stadt	35,18	2 375	68	7963
12 0 32 230	Goßmar	17,08	557	33	7961
12 0 32 240	Jetsch	7,69	192	25	7961
12 0 32 260	Karche-Zaacko	11,65	241	21	7961
12 0 32 270	Kasel-Golzitz	18,62	504	27	7961
12 0 32 280	Kemnitz	26,38	414	16	7961
12 0 32 290	Kreblitz	10,65	214	20	7961
12 0 32 310	Kümmritz	5,89	132	22	7961
12 0 32 320	Langengrassau	16,20	632	39	7961
12 0 32 340	Luckau, Stadt	18,95	5 780	305	7960
12 0 32 350	Mahlsdorf	6,66	114	17	7961
12 0 32 360	Mehlsdorf	7,46	158	21	7961
12 0 32 370	Niendorf	6,72	102	15	7961
12 0 32 400	Pitschen-Pickel	12,39	291	23	7961
12 0 32 410	Prensdorf	7,60	123	16	7961
12 0 32 420	Reichwalde	6,25	175	28	7961
12 0 32 440	Rietdorf	8,98	121	13	7961
12 0 32 450	Rosenthal	15,49	415	27	7961
12 0 32 480	Schiebsdorf	5,64	113	20	7961
12 0 32 490	Schlabendorf	12,04	234	19	7961
12 0 32 510	Sellendorf	17,40	392	23	7961
12 0 32 520	Terpt	10,40	223	21	7961
12 0 32 530	Uckro	14,17	617	44	7961
12 0 32 540	Walddrehna	51,10	1 293	25	7961
12 0 32 550	Waltersdorf	10,92	397	36	7961
12 0 32 570	Weißack	10,43	209	20	7961
12 0 32 580	Wildau-Wentdorf	11,85	155	13	7961
12 0 32 590	Willmersdorf-Stöbritz	4,26	179	42	7961

3 Gemeinden in systematischer Ordnung mit Schlüsselnummer, Fläche, Bevölkerung, Bevölkerungsdichte und Postleitzahl am 31.12.1992

Schlüssel- nummer	Land, Reg.-Bezirk, Kreis, Gemeinde	Fläche km 2	Bevölkerung	Ein- wohner je km 2	Post- leit- zahl-
12 0 32 600	Wüstermarke	6,33	227	36	7961
12 0 32 620	Zieckau	10,99	187	17	7961
12 0 32 630	Zöllmersdorf	8,24	163	20	7961
12 0 32 640	Zützen	21,41	567	26	7961
12 0 32	zusammen	703,38	28 110	40	X
12 0 33	Luckenwalde				
	Sitz Luckenwalde, Stadt				
12 0 33 020	Berkenbrück	5,99	180	30	1711
12 0 33 030	Blankensee	11,02	378	34	1711
12 0 33 040	Buckow	11,98	148	12	1701
12 0 33 060	Dobbrükw	15,32	324	21	1711
12 0 33 070	Dümde	5,80	218	38	1711
12 0 33 080	Felgentreu	9,73	458	47	1711
12 0 33 090	Frankenfelde	16,08	274	17	1711
12 0 33 100	Frankenförde	19,37	278	14	1711
12 0 33 110	Glau	7,10	221	31	1711
12 0 33 120	Gottow	5,68	342	60	1711
12 0 33 140	Hennickendorf	14,64	361	25	1711
12 0 33 150	Holbeck	7,04	130	18	1711
12 0 33 160	Jänickendorf	24,15	684	28	1711
12 0 33 170	Kemnitz	12,45	123	10	1711
12 0 33 180	Klein Schulzendorf	7,55	355	47	1711
12 0 33 190	Kliestow	7,88	291	37	1711
12 0 33 200	Kolzenburg	8,51	255	30	1711
12 0 33 220	Liepe	5,45	90	17	1701
12 0 33 230	Ließen	5,55	95	17	1701
12 0 33 250	Luckenwalde, Stadt	22,12	24 777	1 120	1710
12 0 33 260	Lüdersdorf	11,55	513	44	1711
12 0 33 270	Luhdorf	7,77	73	9	1711
12 0 33 280	Lynow	17,92	297	17	1711
12 0 33 290	Märtensmühle	22,05	414	19	1711
12 0 33 300	Merzdorf	21,29	203	10	1701
12 0 33 310	Nettgendorf	9,77	120	12	1711
12 0 33 320	Niebel	9,27	165	18	1711
12 0 33 330	Niebelhorst	0,68	68	100	1711
12 0 33 340	Niebendorf-Heinsdorf	19,31	465	24	1701
12 0 33 350	Petkus	20,81	752	36	1701
12 0 33 360	Ruhlsdorf	10,05	351	35	1711
12 0 33 370	Scharfenbrück	2,88	155	54	1711
12 0 33 380	Schönefeld	10,81	405	37	1711
12 0 33 390	Schönevide	44,35	191	4	1711
12 0 33 400	Schönhagen	8,34	323	39	1711
12 0 33 410	Stangenhagen	9,11	162	18	1711
12 0 33 420	Stülpe	48,33	563	12	1711
12 0 33 430	Trebbin, Stadt	17,30	4 290	248	1712
12 0 33 440	Wahlsdorf	14,46	331	23	1701
12 0 33 450	Wiesenhagen	10,56	239	23	1711
12 0 33 460	Woltersdorf	37,43	1 095	29	1711
12 0 33 470	Züllichendorf	10,13	316	31	1711
12 0 33	zusammen	587,58	41 473	71	X
12 0 34	Nauen				
	Sitz: Nauen, Stadt				
12 0 34 010	Berge	16,60	583	35	1551
12 0 34 020	Bergerdamm	28,71	514	18	1551
12 0 34 030	Börnlicke	18,73	723	39	1551
12 0 34 040	Brädikow	15,85	369	23	1551
12 0 34 050	Bredow	19,39	605	31	1551
12 0 34 060	Brieselang	17,95	4 236	236	1552
12 0 34 070	Buchow-Karpzow	9,53	261	27	1551
12 0 34 080	Dallgow	17,54	2 956	169	1543
12 0 34 090	Elstal	46,10	1 646	36	1544
12 0 34 100	Etzin	8,91	330	37	1551
12 0 34 110	Falkenrehde	12,04	616	51	1551
12 0 34 120	Falkensee, Stadt	43,24	22 105	511	1540
12 0 34 130	Friesack, Stadt	43,51	2 312	53	1553

3 Gemeinden in systematischer Ordnung mit Schlüsselnummer, Fläche, Bevölkerung, Bevölkerungsdichte und Postleitzahl am 31.12.1992

Schlüssel- nummer	Land, Reg.-Bezirk, Kreis, Gemeinde	Fläche km 2	Bevölkerung	Ein- wohner je km 2	Post- leit- zahl-
12 0 34 140	Groß Behnitz	16,56	674	41	1551
12 0 34 150	Grünefeld	16,47	420	26	1551
12 0 34 160	Haage	19,38	267	14	1551
12 0 34 170	Hoppenrade	5,80	213	37	1551
12 0 34 180	Ketzin, Stadt	30,73	4 143	135	1554
12 0 34 190	Kienberg	9,69	343	35	1551
12 0 34 200	Klein Behnitz	16,46	188	11	1551
12 0 34 220	Lietzow	11,80	307	26	1551
12 0 34 230	Markee	18,53	993	54	1551
12 0 34 240	Nauen, Stadt	60,34	10 680	177	1550
12 0 34 250	Paaren 1. Glien	15,71	424	27	1551
12 0 34 260	Paulinenaue	13,83	1 161	84	1551
12 0 34 270	Pausin	20,04	537	27	1551
12 0 34 280	Perwenitz	9,98	436	44	1551
12 0 34 290	Pessin	20,28	761	38	1551
12 0 34 300	Priort	4,77	542	114	1551
12 0 34 310	Retzow	15,70	569	36	1551
12 0 34 320	Ribbeck	20,55	450	22	1551
12 0 34 330	Schönwalde	18,35	2 992	163	1545
12 0 34 350	Selbelang	17,24	349	20	1551
12 0 34 360	Senzke	11,02	290	26	1551
12 0 34 370	Tietzow	17,86	327	18	1551
12 0 34 380	Tremmen	19,49	750	38	1551
12 0 34 390	Vietznitz	17,63	297	17	1551
12 0 34 400	Wachow	27,25	975	36	1551
12 0 34 410	Wagenitz	14,48	327	23	1551
12 0 34 420	Wansdorf	19,24	490	25	1551
12 0 34 430	Warsow	8,86	211	24	1551
12 0 34 440	Wernitz	6,71	215	32	1551
12 0 34 450	Wustermark	19,51	1 318	68	1551
12 0 34 460	Wutzetz	11,91	153	13	1551
12 0 34 470	Zachow	21,61	605	28	1551
12 0 34 480	Zeestow	5,94	201	34	1551
12 0 34 490	Zootzen	27,23	462	17	1551
12 0 34	zusammen ...	889,05	70 326	79	X
12 0 35	Neuruppin				
	Sitz: Neuruppin, Stadt				
12 0 35 020	Alt Ruppín, Stadt	25,77	2 622	102	1952
12 0 35 030	Banzendorf	10,71	199	19	1951
12 0 35 040	Basdorf	8,22	28	3	1951
12 0 35 060	Betzin	9,69	106	11	1951
12 0 35 070	Braunsberg	9,95	168	17	1951
12 0 35 080	Brunne	15,42	328	21	1951
12 0 35 090	Buskow	9,08	206	23	1951
12 0 35 100	Dabergotz	12,74	515	40	1951
12 0 35 110	Darritz-Wahlendorf	12,12	193	16	1951
12 0 35 120	Dechtow	13,21	301	23	1951
12 0 35 130	Deutschhof	9,16	291	32	1951
12 0 35 140	Dierberg	13,40	294	22	1951
12 0 35 150	Fehrbellín, Stadt	16,71	3 447	206	1953
12 0 35 160	Flecken Zechlin	65,68	770	12	1956
12 0 35 170	Frankendorf	33,43	240	7	1951
12 0 35 180	Königshorst	22,97	538	23	1951
12 0 35 190	Garz	8,51	233	27	1901
12 0 35 200	Gnewikow	8,63	416	48	1951
12 0 35 210	Gottberg	9,98	248	25	1901
12 0 35 220	Großzerlang	13,16	121	9	1951
12 0 35 230	Gühlen-Glienicke	49,24	577	12	1951
12 0 35 240	Hakenberg	13,36	292	22	1951
12 0 35 250	Heinrichsdorf	25,57	127	5	1951
12 0 35 260	Herzberg	18,56	673	36	1951
12 0 35 270	Hindenberg	4,34	119	27	1951
12 0 35 280	Kagar	15,71	204	13	1951
12 0 35 290	Karwe	18,92	353	19	1951
12 0 35 300	Karweese	10,21	277	27	1951
12 0 35 310	Katerbow	15,06	236	16	1951
12 0 35 320	Kerzlin	8,12	259	32	1951
12 0 35 330	Kleinzerlang	4,29	262	61	1951
12 0 35 340	Klosterheide	5,71	209	37	1954

3 Gemeinden in systematischer Ordnung mit Schlüsselnummer, Fläche, Bevölkerung,
Bevölkerungsdichte und Postleitzahl am 31.12.1992

Schlüssel- nummer	Land, Reg.-Bezirk, Kreis, Gemeinde	Fläche km ²	Bevölkerung	Ein- wohner je km ²	Post- leitzahl
12 0 35 350	Kränzlin	13,73	352	26	1951
12 0 35 360	Krangen	41,45	223	5	1952
12 0 35 370	Küdow-Lüchfeld	10,68	307	29	1901
12 0 35 380	Langen	16,78	386	23	1951
12 0 35 390	Lentzke	18,21	452	25	1951
12 0 35 400	Lichtenberg	8,54	149	17	1951
12 0 35 410	Lindow, Stadt	23,87	2 489	104	1954
12 0 35 420	Linow	16,49	404	24	1951
12 0 35 430	Linum	28,33	733	26	1951
12 0 35 440	Luhme	8,73	159	18	1956
12 0 35 450	Manker	16,46	390	24	1901
12 0 35 460	Molchow	7,85	226	29	1952
12 0 35 470	Netzeband	19,73	189	10	1951
12 0 35 480	Neuruppin, Stadt	73,99	26 476	358	1950
12 0 35 490	Nietwerder	7,45	290	39	1951
12 0 35 500	Protzen	13,08	456	35	1951
12 0 35 510	Radensleben	16,24	614	38	1951
12 0 35 520	Rägelin	30,80	435	14	1951
12 0 35 530	Rheinsberg, Stadt	62,63	5 344	85	1955
12 0 35 540	Rohrlack	6,43	159	25	1901
12 0 35 550	Rüthnick	17,66	365	21	1951
12 0 35 560	Schönberg	14,90	307	21	1951
12 0 35 570	Schwanow	4,63	139	30	1951
12 0 35 580	Seebeck-Strubensee	13,94	284	20	1951
12 0 35 590	Stöffin	12,50	296	24	1951
12 0 35 600	Storbeck	8,38	188	22	1951
12 0 35 620	Tarmow	13,37	291	22	1951
12 0 35 630	Vichel	5,37	145	27	1901
12 0 35 640	Vielitz	10,22	204	20	1951
12 0 35 650	Walchow	7,87	187	24	1951
12 0 35 660	Wall	7,46	133	18	1951
12 0 35 670	Wallitz	15,44	186	12	1951
12 0 35 680	Walsleben	31,77	900	28	1951
12 0 35 690	Werder	8,30	278	33	1951
12 0 35 700	Wildberg	14,49	738	51	1901
12 0 35 710	Wulkow	13,95	407	29	1951
12 0 35 720	Wustrau-Altfriesack	33,61	1 136	34	1951
12 0 35 730	Wuthenow	9,78	494	51	1951
12 0 35 740	Zechlin Dorf	15,76	340	22	1951
12 0 35 750	Zechlinerhütte	19,38	439	23	1951
12 0 35 760	Zechow	12,78	133	10	1951
12 0 35 770	Zühlen	13,10	244	19	1951
12 0 35	zusammen ...	1 263,76	62 919	50	x
12 0 36	Oranienburg				
	Sitz, Oranienburg, Stadt				
12 0 36 010	Bärenklau	8,15	520	64	1421
12 0 36 020	Beetz	53,81	830	15	1421
12 0 36 030	Bergfelde	13,15	2 797	213	1402
12 0 36 050	Birkenwerder b. Berlin	18,09	5 377	297	1403
12 0 36 060	Bötzow	18,98	1 639	86	1421
12 0 36 070	Borgsdorf/ Nordbahn	16,49	2 644	160	1404
12 0 36 080	Eichstädt	8,31	406	49	1421
12 0 36 090	Flatow	27,03	622	23	1421
12 0 36 100	Freienhagen	7,13	297	42	1401
12 0 36 110	Friedrichsthal	5,52	1 754	318	1401
12 0 36 120	Germendorf	15,26	1 038	68	1421
12 0 36 130	Glienicke/ Nordbahn	4,60	4 327	941	1405
12 0 36 140	Groß-Ziethen	12,65	221	17	1421
12 0 36 150	Hammer	20,20	683	34	1401
12 0 36 160	Hennigsdorf b. Berlin, Stadt	24,56	24 166	984	1422
12 0 36 170	Hohenbruch	35,05	388	11	1401
12 0 36 180	Hohen Neuendorf b. Berlin	7,81	7 996	1 024	1406
12 0 36 190	Kremmen, Stadt	37,26	2 719	73	1423
12 0 36 200	Kreuzbruch	45,68	204	4	1408
12 0 36 210	Leegebruch	4,62	4 052	877	1424
12 0 36 220	Lehnitz/ Nordbahn	11,68	2 060	176	1407
12 0 36 230	Liebethal	5,86	240	41	1401
12 0 36 240	Liebenwalde, Stadt	32,55	2 753	85	1408
12 0 36 250	Malz	17,81	356	20	1401

3 Gemeinden in systematischer Ordnung mit Schlüsselnummer, Fläche, Bevölkerung,
Bevölkerungsdichte und Postleitzahl am 31.12.1992

Schlüssel- nummer	Land, Reg.-Bezirk, Kreis, Gemeinde	Fläche km 2	Bevölkerung	Ein- wohner je km 2	Post- leit- zahl
12 0 36 260	Marwitz	15,96	986	62	1421
12 0 36 270	Mühlenbeck	18,96	2 224	117	1409
12 0 36 280	Nassenheide	13,45	1 093	81	1401
12 0 36 290	Neuendorf	30,23	175	6	1401
12 0 36 300	Neuholland	25,72	637	25	1401
12 0 36 310	Neu-Vehlefanz	22,94	200	9	1421
12 0 36 320	Oranienburg, Stadt	45,77	28 482	622	1400
12 0 36 340	Schildow	6,58	2 534	385	1413
12 0 36 350	Schmachtenhagen	28,97	1 376	47	1401
12 0 36 360	Schönfließ	10,63	416	39	1401
12 0 36 370	Schwante	16,24	986	61	1421
12 0 36 380	Sommerfeld	16,36	1 015	62	1421
12 0 36 390	Staffelde	20,44	392	19	1421
12 0 36 400	Stolpe-Dorf	17,14	267	16	1406
12 0 36 410	Stolpe-Süd		407		1422
12 0 36 420	Teschendorf	18,64	805	43	1401
12 0 36 430	Vehlefanz	18,45	846	46	1421
12 0 36 440	Velten, Stadt	22,98	10 385	452	1420
12 0 36 450	Wensickendorf	22,18	773	35	1401
12 0 36 460	Zehlendorf	16,70	938	56	1401
12 0 36 470	Zühlsdorf	16,13	1 051	65	1401
12 0 36	zusammen ...	856,72	124 077	145	X
12 0 37	Perleberg				
	Sitz: Perleberg, Stadt				
12 0 37 020	Baek	32,51	738	23	2911
12 0 37 040	Bendelin	26,87	270	10	2901
12 0 37 050	Bentwisch	12,71	198	16	2901
12 0 37 060	Berge	26,44	1 021	39	2911
12 0 37 070	Blüthen	18,53	394	21	2911
12 0 37 080	Boberow	14,32	272	19	2911
12 0 37 090	Breese	6,30	1 075	171	2901
12 0 37 100	Besandten	11,64	123	11	2801
12 0 37 140	Cumlosen	21,85	812	37	2901
12 0 37 150	Dallmin	15,81	721	46	2911
12 0 37 180	Dergenthin	11,08	318	29	2911
12 0 37 190	Eidenburg	25,73	285	11	2801
12 0 37 200	Garlin	37,24	710	19	2911
12 0 37 230	Glöwen	46,33	1 909	41	2903
12 0 37 250	Groß Breese	17,29	323	19	2901
12 0 37 310	Groß Warnow	13,87	406	29	2911
12 0 37 330	Grube	13,55	278	21	2901
12 0 37 340	Gültitz	16,08	355	22	2911
12 0 37 390	Karstädt	29,70	3 627	122	2919
12 0 37 410	Klein Gottschow	17,71	215	12	2911
12 0 37 430	Kleinow	30,42	710	23	2911
12 0 37 450	Kietzke	27,80	529	19	2901
12 0 37 470	Krampfer	22,56	407	18	2911
12 0 37 480	Kribbe	15,32	316	21	2911
12 0 37 490	Lanz	59,99	993	17	2801
12 0 37 500	Laaslich	15,03	247	16	2911
12 0 37 510	Legde	31,01	538	17	2901
12 0 37 520	Lenzen/ Elbe, Stadt	57,27	2 666	47	2805
12 0 37 530	Mankmuß	23,72	249	10	2911
12 0 37 540	Mellen	12,70	182	14	2801
12 0 37 590	Nebelin	10,56	228	22	2911
12 0 37 600	Netzow	8,14	314	39	2901
12 0 37 620	Perleberg, Stadt	81,26	13 362	164	2910
12 0 37 640	Pirow	27,75	546	20	2911
12 0 37 660	Premslin	20,15	590	29	2911
12 0 37 670	Pröttlin	23,23	567	24	2911
12 0 37 680	Quitzebel	10,40	326	31	2901
12 0 37 690	Quitze	28,70	707	25	2911
12 0 37 720	Reckenzin	14,71	274	19	2911
12 0 37 730	Reetz	8,19	255	31	2911
12 0 37 740	Retzin	18,45	296	16	2911
12 0 37 770	Rühstädt	28,79	619	22	2901
12 0 37 880	Sükow	16,73	227	14	2911
12 0 37 920	Viesecke	20,56	374	18	2901
12 0 37 930	Weisen	15,60	1 118	72	2901

3 Gemeinden in systematischer Ordnung mit Schlüsselnummer, Fläche, Bevölkerung,
Bevölkerungsdichte und Postleitzahl am 31.12.1992

Schlüssel- nummer	Land, Reg.-Bezirk, Kreis, Gemeinde	Fläche km 2	Bevölkerung	Ein- wohner je km 2	Post- leit- zahl
12 0 37 950	Bad Wilsnack, Stadt	65,65	2 747	42	2902
12 0 37 960	Wittenberge, Stadt	37,72	26 493	702	2900
12 0 37 970	Wolfshagen	39,48	848	21	2911
12 0 37 980	Wootz	30,30	477	16	2801
12 0 37	zusammen	1 217,75	71 255	59	X
12 0 38	Potsdam				
	Sitz Potsdam, Stadt				
12 0 38 010	Töplitz	18,15	1 365	75	1501
12 0 38 020	Beelitz, Stadt	49,03	5 801	118	1504
12 0 38 030	Bergholz-Rehbrücke	10,66	3 147	295	1505
12 0 38 040	Bliesendorf	13,23	360	27	1501
12 0 38 050	Bochow	9,32	566	61	1508
12 0 38 060	Buchholz b. Treuenbrietzen	11,24	437	39	1501
12 0 38 070	Busendorf	23,38	398	17	1501
12 0 38 080	Caputh	12,84	3 157	246	1506
12 0 38 090	Derwitz	7,77	306	39	1501
12 0 38 100	Eiche	2,31	950	411	1501
12 0 38 110	Elsholz	10,37	302	29	1501
12 0 38 120	Fahlhorst	4,64	116	25	1501
12 0 38 130	Fahrland	27,58	1 146	42	1501
12 0 38 140	Ferch	36,00	969	27	1501
12 0 38 150	Fichtenwalde	6,54	973	149	1501
12 0 38 160	Fresdorf	9,22	284	31	1501
12 0 38 170	Geltow	9,31	2 060	221	1501
12 0 38 180	Glindow	12,96	3 173	245	1507
12 0 38 190	Göhlisdorf	14,38	793	55	1501
12 0 38 200	Golm	11,46	1 197	104	1501
12 0 38 210	Groß Glienicke	10,25	1 537	150	1501
12 0 38 220	Groß Kreutz	14,60	1 696	116	1508
12 0 38 230	Grube	6,44	241	37	1572
12 0 38 240	Güterfelde	18,41	1 333	72	1501
12 0 38 250	Kähnsdorf	4,84	230	48	1501
12 0 38 270	Kemnitz	5,34	382	72	1501
12 0 38 280	Kleinmachnow	11,89	11 233	945	1532
12 0 38 300	Krielow	10,46	333	32	1501
12 0 38 310	Langerwisch	12,23	1 242	102	1501
12 0 38 330	Marquardt	5,26	913	174	1501
12 0 38 340	Michendorf	13,56	2 503	185	1509
12 0 38 350	Neu Fahrland	3,31	901	272	1501
12 0 38 360	Neuseddin	14,09	3 118	221	1514
12 0 38 380	Nudow	8,26	214	26	1501
12 0 38 390	Philippsthal	2,01	182	91	1501
12 0 38 400	Phöben	9,86	527	53	1501
12 0 38 420	Plötzin	21,06	1 014	48	1501
12 0 38 430	Reesdorf	12,87	106	8	1501
12 0 38 440	Rieben	14,07	342	24	1501
12 0 38 450	Ruhlsdorf	7,75	862	111	1501
12 0 38 460	Saarmund	12,78	979	77	1501
12 0 38 470	Salzbrunn	4,31	155	36	1501
12 0 38 480	Satzkorn	6,63	261	39	1501
12 0 38 490	Schäpe	10,99	106	10	1501
12 0 38 500	Schenkenhorst	7,27	337	46	1501
12 0 38 510	Schlunkendorf	7,07	167	24	1501
12 0 38 520	Schmergow	16,36	828	51	1501
12 0 38 540	Seddin	5,29	817	154	1501
12 0 38 550	Seeburg	9,36	415	44	1501
12 0 38 560	Sputendorf b. Großbeeren	9,47	404	43	1501
12 0 38 570	Stahnsdorf	13,91	5 814	418	1533
12 0 38 580	Stücken	13,80	355	26	1501
12 0 38 590	Teltow, Stadt	13,78	14 722	1 068	1530
12 0 38 600	Tremsdorf	9,18	172	19	1501
12 0 38 610	Uetz-Paaren	13,42	374	28	1501
12 0 38 620	Werder/ Havel, Stadt	27,59	10 822	392	1512
12 0 38 630	Wildenbruch	11,22	1 117	100	1501
12 0 38 640	Wilhelmshorst	8,48	1 811	214	1513
12 0 38 650	Wittbrietzen	15,69	588	37	1501
12 0 38 660	Zauchwitz	14,29	346	24	1501
12 0 38	zusammen	737,84	96 999	131	X

3 Gemeinden in systematischer Ordnung mit Schlüsselnummer, Fläche, Bevölkerung, Bevölkerungsdichte und Postleitzahl am 31.12.1992

Schlüssel- nummer	Land, Reg.-Bezirk, Kreis, Gemeinde	Fläche km 2	Bevölkerung	Ein- wohner je km 2	Post- leitz- zahl-
12 0 39	Prenzlau				
	Sitz: Prenzlau, Stadt				
12 0 39 010	Arendsee	17,67	253	14	2131
12 0 39 020	Beenz	11,52	305	26	2131
12 0 39 030	Bertikow	8,50	198	23	2131
12 0 39 040	Bietikow	9,39	230	24	2131
12 0 39 050	Blankenburg	11,37	411	36	2131
12 0 39 060	Blindow	11,00	171	16	2131
12 0 39 070	Carmzow	19,51	470	24	2131
12 0 39 090	Damme	9,75	288	30	2131
12 0 39 100	Dauer	11,32	209	18	2131
12 0 39 110	Dedelow	16,56	1 252	76	2131
12 0 39 120	Drense	7,58	177	23	2131
12 0 39 130	Eickstedt	22,41	425	19	2131
12 0 39 140	Falkenhagen	9,91	159	16	2131
12 0 39 150	Falkenwalde	18,43	367	20	2131
12 0 39 160	Ferdinandshorst	8,76	131	15	2131
12 0 39 170	Fürstenwerder	28,98	938	32	2131
12 0 39 180	Göritz	25,44	934	37	2131
12 0 39 190	Gollmitz	32,43	839	26	2131
12 0 39 200	Gramzow	24,70	1 292	52	2131
12 0 39 230	Grünow	17,54	400	23	2131
12 0 39 240	Güstow	10,00	215	22	2131
12 0 39 250	Hohengüstow	9,61	369	38	2131
12 0 39 260	Holzendorf	12,87	259	20	2131
12 0 39 270	Klinkow	9,75	234	24	2131
12 0 39 280	Kraatz	9,45	109	12	2131
12 0 39 290	Ludwigsburg	19,05	498	26	2131
12 0 39 300	Lützlów	18,69	407	22	2131
12 0 39 310	Meichow	10,90	295	27	2131
12 0 39 350	Parmen-Weggun	30,45	480	16	2131
12 0 39 360	Potzlów	22,26	515	23	2131
12 0 39 370	Prenzlau, Stadt	69,92	22 322	319	2130
12 0 39 390	Röpersdorf	16,67	320	19	2131
12 0 39 400	Schapow	24,67	627	25	2131
12 0 39 410	Schenkenberg	10,99	330	30	2131
12 0 39 420	Schmölln	29,15	716	25	2131
12 0 39 430	Schönermark	21,57	685	32	2131
12 0 39 440	Schönfeld	29,03	847	29	2131
12 0 39 450	Schönwerder	13,67	315	23	2131
12 0 39 470	Seehausen	11,08	186	17	2131
12 0 39 480	Seelübbe	8,23	196	24	2131
12 0 39 490	Sternhagen	20,39	266	13	2131
12 0 39 500	Wallmow	12,35	303	25	2131
12 0 39 510	Warnitz	40,19	724	18	2131
12 0 39 530	Ziemkendorf	12,15	143	12	2131
12 0 39 610	Bagemühl	10,48	197	19	2101
12 0 39 620	Brüssow, Stadt	37,13	1 644	44	2102
12 0 39 630	Fahrenholz	9,03	182	20	2151
12 0 39 640	Grünberg	21,72	386	18	2101
12 0 39 650	Güterberg	8,15	191	23	2151
12 0 39 660	Jagow	28,93	630	22	2151
12 0 39 670	Lemmersdorf	24,23	661	27	2151
12 0 39 680	Lübbenow	8,90	390	44	2151
12 0 39 690	Milow	10,73	212	20	2151
12 0 39 700	Nechlin	7,11	198	28	2101
12 0 39 710	Trebenow	32,04	758	24	2151
12 0 39 720	Wilsickow	11,13	229	21	2151
12 0 39 730	Wismar	11,71	217	19	2151
12 0 39 740	Woddow	12,61	168	13	2101
12 0 39 750	Wolfshagen	19,07	347	18	2151
12 0 39 760	Wollschow	14,22	393	28	2101
12 0 39	zusammen ...	1 063,05	47 613	45	X

3 Gemeinden in systematischer Ordnung mit Schlüsselnummer, Fläche, Bevölkerung, Bevölkerungsdichte und Postleitzahl am 31.12.1992

Schlüssel- nummer	Land, Reg.-Bezirk, Kreis, Gemeinde	Fläche km 2	Bevölkerung	Ein- wohner je km 2	Post- leit- zahl-
12 0 40	Pritzwalk				
	Sitz: Pritzwalk, Stadt				
12 0 40 010	Alt Krüssow	6,99	115	16	1921
12 0 40 020	Beveringen	12,00	313	26	1921
12 0 40 030	Blumenthal	26,67	954	36	1921
12 0 40 040	Boddin-Langnow	27,11	275	10	1921
12 0 40 070	Buchholz	16,01	426	27	1921
12 0 40 090	Falkenhagen	10,97	401	37	1921
12 0 40 100	Frehe	13,35	248	19	1921
12 0 40 110	Gerdshagen	21,50	610	28	1921
12 0 40 120	Giesensdorf	8,62	246	29	1921
12 0 40 130	Grabow b. Blumenthal	9,57	283	30	1931
12 0 40 140	Grabow-Buckow	10,25	236	23	1921
12 0 40 150	Groß Pankow	18,39	681	37	1921
12 0 40 160	Groß Woltersdorf	8,54	123	14	1921
12 0 40 170	Halenbeck	26,96	502	19	1921
12 0 40 180	Helle	14,76	453	31	1921
12 0 40 190	Hoppenrade	18,09	376	21	1921
12 0 40 200	Hülsebeck	9,70	110	11	1921
12 0 40 210	Jännersdorf	20,78	147	7	1921
12 0 40 220	Kehrberg	12,50	303	24	1921
12 0 40 230	Kemnitz	17,68	334	19	1921
12 0 40 240	Klein Woltersdorf	9,31	331	36	1921
12 0 40 250	Krependorf	15,87	250	16	1921
12 0 40 260	Kuhbier	9,91	235	24	1921
12 0 40 270	Kuhdorf	9,90	218	22	1921
12 0 40 280	Laaske	9,21	238	26	1921
12 0 40 300	Lindenberg	10,55	380	36	1921
12 0 40 310	Lockstädt	6,97	171	25	1921
12 0 40 320	Lütkenhof	13,18	125	9	1921
12 0 40 330	Mansfeld	10,01	110	11	1921
12 0 40 340	Mertensdorf	13,08	196	15	1921
12 0 40 350	Mesendorf	10,74	149	14	1921
12 0 40 360	Meyenburg, Stadt	32,44	2 556	79	1922
12 0 40 370	Nettelbeck	10,67	199	19	1921
12 0 40 380	Porep	9,92	146	15	1921
12 0 40 390	Preddöhl	9,93	202	20	1921
12 0 40 400	Pritzwalk, Stadt	38,56	11 628	302	1920
12 0 40 410	Putlitz, Stadt	25,14	2 038	81	1923
12 0 40 430	Rohlsdorf	12,59	377	30	1921
12 0 40 440	Rosenwinkel	13,27	131	10	1921
12 0 40 450	Sadenbeck	11,73	534	46	1921
12 0 40 460	Sagast	12,58	196	16	1921
12 0 40 480	Schmolde	18,96	393	21	1921
12 0 40 490	Schönebeck	18,96	177	9	1921
12 0 40 500	Schönhagen	7,89	278	35	1921
12 0 40 510	Silmersdorf	8,25	154	19	1921
12 0 40 520	Steffenshagen	7,38	274	37	1921
12 0 40 530	Stepenitz	26,83	344	13	1921
12 0 40 540	Telschow-Weitgendorf	20,67	309	15	1921
12 0 40 550	Triglitz	10,21	261	26	1921
12 0 40 560	Tüchen	15,72	296	19	1921
12 0 40 570	Vettin	6,36	119	19	1921
12 0 40 590	Wilmersdorf	15,03	331	22	1921
12 0 40	zusammen . . .	762,26	30 482	40	x
12 0 41	Rathenow				
	Sitz: Rathenow, Stadt				
12 0 41 020	Bamme	20,62	317	15	1831
12 0 41 030	Barnewitz	22,66	350	15	1831
12 0 41 040	Böhne	13,00	339	26	1831
12 0 41 050	Buckow b. Nennhausen	7,30	120	16	1831
12 0 41 060	Bützer	6,73	540	80	1831
12 0 41 070	Buschow	11,41	468	41	1831
12 0 41 080	Damme	7,71	131	17	1831
12 0 41 090	Döberitz	19,47	798	41	1831
12 0 41 100	Ferchesar	27,96	306	11	1831

3 Gemeinden in systematischer Ordnung mit Schlüsselnummer, Fläche, Bevölkerung,
Bevölkerungsdichte und Postleitzahl am 31.12.1992

Schlüssel- nummer	Land, Reg.-Bezirk, Kreis, Gemeinde	Fläche km 2	Bevölkerung	Ein- wohner je km 2	Post- leitzahl-
12 0 41 110	Garlitz	26,66	370	14	1831
12 0 41 120	Görne	21,57	203	9	1831
12 0 41 130	Göttlin	13,30	408	31	1831
12 0 41 140	Gräningen	11,27	240	21	1831
12 0 41 150	Großderschau	20,00	583	29	1901
12 0 41 160	Großwudicke	37,04	927	25	1831
12 0 41 170	Grütz	16,13	141	9	1831
12 0 41 180	Gülpe	9,29	168	18	1831
12 0 41 190	Hohennauen	34,51	718	21	1831
12 0 41 200	Jerchel	10,05	249	25	1831
12 0 41 220	Kießen	20,45	312	15	1831
12 0 41 230	Kotzen	19,41	447	23	1831
12 0 41 240	Kriele	12,68	172	14	1831
12 0 41 250	Landin	10,64	83	8	1831
12 0 41 260	Liepe	11,00	176	16	1831
12 0 41 270	Milow	16,20	1 418	88	1831
12 0 41 280	Mögelin	14,39	908	63	1831
12 0 41 290	Möthlitz	20,95	391	19	1831
12 0 41 300	Möthlow	10,26	189	18	1831
12 0 41 310	Mützlitz	10,80	155	14	1831
12 0 41 320	Nennhausen	20,13	1 015	50	1831
12 0 41 330	Schönholz-Neuwerder	14,56	202	14	1831
12 0 41 340	Nitzahn	16,03	439	27	1831
12 0 41 350	Parey	8,48	70	8	1831
12 0 41 360	Premnitz, Stadt	11,57	10 566	913	1832
12 0 41 380	Rathenow, Stadt	45,72	29 209	639	1830
12 0 41 390	Rhinow, Stadt	31,49	2 065	66	1833
12 0 41 410	Semlin	10,27	380	37	1831
12 0 41 420	Spaatz	11,75	396	34	1831
12 0 41 430	Stechow	23,08	437	19	1831
12 0 41 440	Steckelsdorf	13,92	496	36	1831
12 0 41 450	Stölin	15,92	323	20	1831
12 0 41 460	Strodehne	26,69	289	11	1831
12 0 41 470	Vieritz	19,12	339	18	1831
12 0 41 480	Wassersuppe	5,79	114	20	1831
12 0 41 490	Witzke	7,64	126	16	1831
12 0 41 500	Wolsier	17,90	193	11	1831
12 0 41 510	Zollichow	34,27	524	15	1831
12 0 41	zusammen ...	817,79	58 810	72	X
12 0 42	Seelow				
	Sitz: Seelow, Stadt				
12 0 42 010	Altbarnim	7,23	131	18	1211
12 0 42 020	Altfriedland	24,48	429	18	1211
12 0 42 030	Alt Mahlisch	8,69	166	19	1211
12 0 42 040	Alt Tucheband	17,92	661	37	1211
12 0 42 050	Alt Zeschdorf	18,65	725	39	1211
12 0 42 060	Bleyen	11,09	254	23	1211
12 0 42 080	Buschdorf	2,26	150	66	1211
12 0 42 090	Carzig	4,43	63	14	1211
12 0 42 100	Diedersdorf	18,75	1 137	61	1211
12 0 42 110	Döbberin	8,93	163	18	1211
12 0 42 120	Dolgelin	14,39	540	38	1211
12 0 42 130	Falkenhagen	27,32	868	32	1211
12 0 42 140	Friedersdorf	10,74	267	25	1211
12 0 42 150	Friedrichsaue	8,09	176	22	1211
12 0 42 160	Genschmar	18,92	348	18	1211
12 0 42 170	Gieshof-Zeiliner Loose	14,98	204	14	1211
12 0 42 180	Golzow	17,21	1 184	69	1211
12 0 42 190	Gorgast	19,79	905	46	1211
12 0 42 200	Groß Neuendorf	12,87	506	39	1211
12 0 42 210	Gusow	24,20	966	40	1211
12 0 42 220	Hathenow	4,74	110	23	1211
12 0 42 230	Jahnsfelde	12,21	282	23	1211
12 0 42 240	Kiehnwerder	4,73	136	29	1212
12 0 42 250	Kienitz	23,35	648	28	1211
12 0 42 260	Küstrin-Kietz	13,42	989	74	1211
12 0 42 270	Klein Neuendorf	3,54	94	27	1212
12 0 42 280	Lebus, Stadt	27,24	1 703	63	1211
12 0 42 290	Letschin	39,57	2 348	59	1212

3 Gemeinden in systematischer Ordnung mit Schlüsselnummer, Fläche, Bevölkerung,
Bevölkerungsdichte und Postleitzahl am 31. 12. 1992

Schlüssel- nummer	Land, Reg.-Bezirk, Kreis, Gemeinde	Fläche km ²	Bevölkerung	Ein- wohner je km ²	Post- leit- zahl
12 0 42 300	Libbenichen	9,62	334	35	1211
12 0 42 310	Lietzen	29,17	778	27	1211
12 0 42 320	Mallnow	12,89	342	27	1211
12 0 42 330	Manschnow	12,76	1 587	124	1211
12 0 42 340	Marxdorf	11,93	181	15	1211
12 0 42 350	Neuhardenberg	31,06	3 495	113	1214
12 0 42 360	Neubarnim	8,37	295	35	1211
12 0 42 370	Neu Mahlsch	1,33	63	47	1211
12 0 42 390	Neutrebbin	13,52	1 136	84	1213
12 0 42 400	Niederjesar	9,74	267	27	1211
12 0 42 410	Ortwig	12,75	423	33	1211
12 0 42 420	Petershagen	12,50	308	25	1201
12 0 42 430	Platkow	11,16	565	51	1211
12 0 42 440	Podelzig	25,04	884	35	1211
12 0 42 450	Quappendorf	9,11	141	15	1211
12 0 42 460	Rathstock	7,91	301	38	1211
12 0 42 470	Reitwein	23,80	497	21	1211
12 0 42 480	Sachsendorf	14,65	508	35	1211
12 0 42 490	Schönfließ	7,90	155	20	1211
12 0 42 500	Seelow, Stadt	25,28	5 361	212	1210
12 0 42 510	Sietzing	3,82	217	57	1211
12 0 42 530	Sophienthal	4,26	218	51	1211
12 0 42 540	Steintoch	13,00	803	62	1211
12 0 42 550	Trebnitz	10,46	524	50	1211
12 0 42 560	Treplin	11,35	270	24	1201
12 0 42 570	Werbig	17,11	708	41	1211
12 0 42 590	Worin	30,70	743	24	1211
12 0 42 610	Wulkow b. Booßen	5,94	159	27	1211
12 0 42 620	Wulkow b. Trebnitz	13,27	240	18	1211
12 0 42 630	Wuschewier	5,57	198	36	1211
12 0 42 640	Zechin	17,37	549	32	1211
12 0 42	zusammen	843,08	38 403	46	X
12 0 43	Senftenberg				
	Sitz: Senftenberg, Stadt				
12 0 43 010	Allmosen	4,88	103	21	7801
12 0 43 020	Annahütte	6,46	1 381	214	7802
12 0 43 040	Bahnsdorf	17,49	1 050	60	7801
12 0 43 060	Brieske	8,34	2 235	268	7803
12 0 43 080	Drochow	5,33	286	54	7801
12 0 43 110	Freienhufen	11,63	852	73	7804
12 0 43 120	Großmehlen	13,74	1 396	102	7801
12 0 43 130	Großkoschen	15,69	1 015	65	7801
12 0 43 140	Großbräschen, Stadt	30,45	12 450	409	7805
12 0 43 150	Grünwald	13,44	718	53	7801
12 0 43 160	Grünwalde	14,69	1 432	97	7806
12 0 43 170	Guteborn	16,65	641	38	7801
12 0 43 180	Hermsdorf b. Ruhland	21,36	718	34	7801
12 0 43 190	Hörlitz		989		7842
12 0 43 200	Hohenbocka	15,59	1 076	69	7801
12 0 43 210	Hosena	13,09	2 117	162	7807
12 0 43 220	Jannowitz	11,46	302	26	7801
12 0 43 260	Klettwitz	17,58	1 063	60	7808
12 0 43 270	Kostebräu	18,54	657	35	7809
12 0 43 280	Kroppen	15,16	835	55	7801
12 0 43 290	Lauchhammer, Stadt	55,19	21 822	395	7812
12 0 43 310	Lindenau	11,14	889	80	7801
12 0 43 320	Meuro	11,71	452	39	7801
12 0 43 330	Niemtsch	2,58	222	86	7801
12 0 43 340	Ortrand, Stadt	7,34	2 802	382	7813
12 0 43 350	Peickwitz	11,18	392	35	7801
12 0 43 380	Ruhland, Stadt	37,12	4 131	111	7800
12 0 43 390	Saalhausen	7,96	265	33	7801
12 0 43 410	Schipkau	14,25	5 181	364	7816
12 0 43 420	Schwarzbach	15,79	717	45	7801
12 0 43 430	Schwarzheide N.L., Stadt	33,21	8 286	250	7817
12 0 43 440	Sedlitz	30,78	1 085	35	7814
12 0 43 450	Senftenberg, Stadt	58,64	28 470	486	7840
12 0 43 470	Tettau	29,58	1 839	62	7801
12 0 43	zusammen	598,04	107 869	180	X

3 Gemeinden in systematischer Ordnung mit Schlüsselnummer, Fläche, Bevölkerung,
Bevölkerungsdichte und Postleitzahl am 31.12.1992

Schlüssel- nummer	Land, Reg.-Bezirk, Kreis, Gemeinde	Fläche km 2	Bevölkerung	Ein- wohner je km 2	Post- leit- zahl
12 0 44	Spremberg				
	Sitz: Spremberg, Stadt				
12 0 44 010	Bagenz	9,92	242	24	7591
12 0 44 020	Blöischdorf	4,82	200	41	7591
12 0 44 030	Bohnsdorf	8,19	583	71	7591
12 0 44 050	Drieschnitz-Kahsel	10,65	352	33	7591
12 0 44 060	Friedrichshain	5,18	938	181	7591
12 0 44 070	Graustein	11,58	570	49	7591
12 0 44 090	Groß Luja	7,79	221	28	7591
12 0 44 100	Haidemühl	15,02	745	50	7591
12 0 44 110	Hornow	13,33	455	34	7591
12 0 44 120	Jämlitz	23,77	386	16	7591
12 0 44 150	Kausche	10,49	382	36	7591
12 0 44 170	Klein Düben	4,85	109	22	7591
12 0 44 180	Klein Loitz	6,68	291	44	7591
12 0 44 190	Lieskau	5,29	216	41	7591
12 0 44 200	Proschim	13,51	245	18	7591
12 0 44 230	Reuthen	10,44	253	24	7591
12 0 44 260	Schwarze Pumpe	13,75	2 757	201	7610
12 0 44 270	Sellessen	22,62	675	30	7591
12 0 44 280	Spremberg, Stadt	113,35	23 505	207	7590
12 0 44 310	Tschernitz	7,61	1 541	202	7591
12 0 44 320	Türkendorf	5,64	154	27	7591
12 0 44 330	Wadelsdorf	7,91	227	29	7591
12 0 44 340	Welzow, Stadt	10,83	4 974	459	7533
12 0 44 350	Wolfshain	5,62	417	74	7591
12 0 44	zusammen ...	348,84	40 438	116	X
12 0 45	Strausberg				
	Sitz: Strausberg, Stadt				
12 0 45 010	Altlandsberg, Stadt	41,56	2 700	65	1274
12 0 45 020	Batzlow	10,06	214	21	1261
12 0 45 030	Boilersdorf	14,06	534	38	1261
12 0 45 040	Bruchmühle	2,48	856	345	1273
12 0 45 050	Buchholz	7,52	154	20	1261
12 0 45 060	Buckow/ Märk. Schweiz, Stadt	14,31	1 899	133	1276
12 0 45 070	Dahlwitz-Hoppegarten	14,75	3 903	265	1271
12 0 45 080	Eggersdorf b. Müncheberg	11,73	304	26	1241
12 0 45 090	Eggersdorf b. Strausberg	6,00	3 208	535	1275
12 0 45 100	Fredersdorf	9,59	5 548	579	1273
12 0 45 110	Garzau	12,01	233	19	1261
12 0 45 120	Garzin	14,07	186	13	1261
12 0 45 130	Gielsdorf	31,28	482	15	1261
12 0 45 140	Grunow	12,16	316	26	1261
12 0 45 150	Hennickendorf	10,96	3 283	300	1262
12 0 45 160	Hermersdorf-Übersdorf	36,65	679	19	1278
12 0 45 170	Herzfelde	13,45	1 902	141	1264
12 0 45 180	Hönow	15,03	2 204	147	1271
12 0 45 190	Hohenstein	15,97	379	24	1261
12 0 45 200	Hoppegarten b. Müncheberg	8,36	242	29	1261
12 0 45 210	Ihlow	11,74	187	16	1261
12 0 45 220	Klosterdorf	14,61	385	26	1261
12 0 45 230	Lichtenow	7,83	369	47	1261
12 0 45 240	Müncheberg, Stadt	72,74	4 941	68	1278
12 0 45 250	Münchehofe b. Dahlwitz-Hoppegarten	3,72	249	67	1271
12 0 45 260	Neuenhagen b. Berlin	18,74	11 116	593	1272
12 0 45 280	Petershagen	11,20	5 193	464	1273
12 0 45 290	Prötzel	62,22	775	12	1261
12 0 45 300	Rehfelde	16,44	2 179	133	1263
12 0 45 310	Reichenberg	10,28	355	35	1261
12 0 45 320	Reichenow	16,98	449	26	1261
12 0 45 330	Ringenwalde	13,89	140	10	1261
12 0 45 340	Strausberg, Stadt	52,14	28 085	539	1260
12 0 45 350	Vogelsdorf	6,76	1 316	195	1273
12 0 45 360	Waldsiefersdorf	15,43	1 117	72	1277
12 0 45 370	Wegendorf	11,62	328	28	1261
12 0 45 380	Werder	15,14	365	24	1261

3 Gemeinden in systematischer Ordnung mit Schlüsselnummer, Fläche, Bevölkerung,
Bevölkerungsdichte und Postleitzahl am 31.12.1992

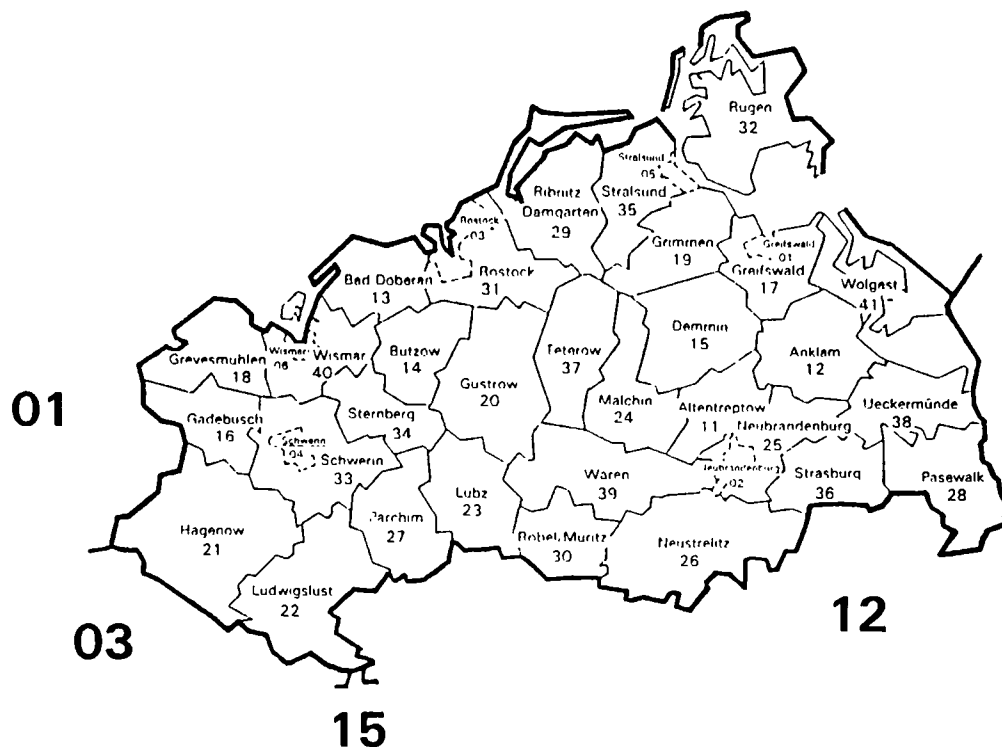
Schlüssel- nummer	Land, Reg.-Bezirk, Kreis, Gemeinde	Fläche km ²	Bevölkerung	Ein- wohner je km ²	Post- leit- zahl
12 0 45 390	Wesendahl	11,75	336	29	1261
12 0 45 400	Zinndorf	14,20	287	20	1261
12 0 45	zusammen ...	689,43	87 398	127	x
12 0 46	Templin				
	Sitz: Templin, Stadt				
12 0 46 020	Beenz	8,95	221	25	2081
12 0 46 030	Berkholz	8,33	134	16	2131
12 0 46 040	Beutel	16,64	155	9	2091
12 0 46 050	Boitzenburg	24,32	1 540	63	2091
12 0 46 060	Buchenhain	22,95	361	16	2091
12 0 46 090	Densow	34,22	303	9	2091
12 0 46 100	Flieeth	16,68	349	21	2091
12 0 46 110	Friedenfelde	9,61	105	11	2091
12 0 46 120	Funkenhagen	36,23	299	8	2091
12 0 46 130	Gandenitz	24,55	287	12	2091
12 0 46 140	Gerswalde	27,75	1 147	41	2091
12 0 46 160	Göllin	14,59	161	11	2091
12 0 46 170	Groß Dölin	39,15	435	11	2091
12 0 46 180	Groß Fredenwalde	24,90	363	15	2091
12 0 46 190	Groß Kölpin	8,85	93	11	2091
12 0 46 200	Grunewald	9,60	241	25	2091
12 0 46 210	Hammelspring	15,78	425	27	2091
12 0 46 220	Hardenbeck	28,79	574	20	2091
12 0 46 230	Haßleben	21,44	966	45	2131
12 0 46 240	Herzfelde	13,27	273	21	2091
12 0 46 260	Jakobshagen	11,47	223	19	2091
12 0 46 270	Kaakstedt	26,46	354	13	2091
12 0 46 280	Klaushagen	15,03	244	16	2091
12 0 46 290	Klosterwalde	23,19	436	19	2091
12 0 46 300	Krohnhorst	8,07	121	15	2091
12 0 46 320	Lychen, Stadt	72,22	3 644	50	2093
12 0 46 340	Milmersdorf	58,59	2 320	40	2091
12 0 46 350	Mittenwalde	22,86	522	23	2091
12 0 46 360	Petznick	19,03	265	14	2091
12 0 46 390	Ringewalde	48,96	473	10	2091
12 0 46 400	Röddelin	20,02	623	31	2091
12 0 46 410	Retzow	10,77	264	25	2091
12 0 46 420	Rutenberg	18,58	161	9	2091
12 0 46 430	Stegelitz	29,91	427	14	2091
12 0 46 440	Storkow	14,35	425	30	2091
12 0 46 450	Temmen	14,22	339	24	2091
12 0 46 460	Templin, Stadt	90,42	13 791	153	2090
12 0 46 480	Vietmannsdorf	37,63	426	11	2091
12 0 46 490	Warthe	33,43	323	10	2091
12 0 46 500	Wichmannsdorf	14,02	405	29	2131
12 0 46	zusammen ...	995,83	34 218	34	x
12 0 47	Wittstock				
	Sitz: Wittstock, Stadt				
12 0 47 010	Babitz	10,22	139	14	1931
12 0 47 020	Berlinchen	17,11	273	16	1931
12 0 47 030	Biesen	15,07	450	30	1931
12 0 47 040	Blandikow	17,33	301	17	1931
12 0 47 050	Blesendorf	16,60	281	17	1931
12 0 47 060	Christdorf	10,25	199	19	1931
12 0 47 070	Dossow	14,25	443	31	1931
12 0 47 080	Dranse	16,74	1 777	106	1931
12 0 47 100	Fretzdorf	27,59	343	12	1931
12 0 47 110	Freystein, Stadt	34,21	1 347	39	1932
12 0 47 120	Gadow	60,64	258	4	1931
12 0 47 140	Goldbeck	7,16	141	20	1931
12 0 47 150	Groß Haßlow	15,77	262	17	1931
12 0 47 160	Heiligengrabe	24,67	967	39	1931
12 0 47 170	Herzsprung	8,63	319	37	1931
12 0 47 180	Jabel	6,65	201	30	1931
12 0 47 190	Königsberg	17,39	273	16	1931

3 Gemeinden in systematischer Ordnung mit Schlüsselnummer, Fläche, Bevölkerung, Bevölkerungsdichte und Postleitzahl am 31.12.1992

Schlüssel- nummer	Land, Reg.-Bezirk, Kreis, Gemeinde	Fläche km 2	Bevölkerung	Ein- wohner je km 2	Post- leitz- zahl-
12 0 47 200	Liebenthal	8,30	213	26	1931
12 0 47 210	Maulbeerwalde	11,98	280	23	1931
12 0 47 220	Niernerlang	10,58	263	25	1931
12 0 47 230	Papenbruch	17,31	305	18	1931
12 0 47 240	Rosow	29,95	183	6	1931
12 0 47 250	Schweinrich	19,43	189	10	1931
12 0 47 260	Sewekow	15,45	208	13	1931
12 0 47 270	Wernikow	6,83	218	32	1931
12 0 47 280	Wittstock, Stadt	71,63	13 348	186	1930
12 0 47 290	Wulfersdorf	19,01	484	25	1931
12 0 47 300	Zaatzke	21,09	584	28	1931
12 0 47 310	Zempow	9,11	116	13	1951
12 0 47 320	Zootzen	13,34	138	10	1931
12 0 47	zusammen ...	574,29	24 503	43	X
12 0 48	Zossen				
	Sitz: Zossen, Stadt				
12 0 48 010	Ahrens Dorf	7,62	366	48	1721
12 0 48 030	Baruth, Stadt	18,67	1 837	98	1632
12 0 48 040	Blankenfelde	12,26	7 975	650	1636
12 0 48 050	Christinendorf	8,70	250	29	1631
12 0 48 070	Dahlewitz	10,31	1 678	163	1636
12 0 48 080	Diedersdorf	11,00	285	26	1631
12 0 48 090	Dornswalde	23,05	166	7	1631
12 0 48 110	Gadsdorf	6,20	149	24	1631
12 0 48 120	Genshagen	15,19	404	27	1721
12 0 48 130	Glienick	21,22	797	38	1631
12 0 48 140	Gröben	16,41	380	23	1721
12 0 48 150	Großbeeren	24,16	2 420	100	1722
12 0 48 160	Großbeuthen	10,24	195	19	1721
12 0 48 170	Groß Kienitz	6,19	128	21	1631
12 0 48 180	Großmachnow	16,63	651	39	1631
12 0 48 190	Groß Schulzendorf	12,13	389	32	1631
12 0 48 200	Groß Ziescht	27,90	241	9	1631
12 0 48 210	Horstfelde	8,38	382	46	1631
12 0 48 220	Horstwalde	19,62	154	8	1631
12 0 48 230	Jühnsdorf	11,18	180	16	1631
12 0 48 250	Kallinchen	12,15	456	38	1631
12 0 48 260	Kerzendorf	9,00	195	22	1721
12 0 48 270	Klasdorf	25,08	282	11	1631
12 0 48 280	Klausdorf	10,12	1 395	138	1637
12 0 48 310	Kummersdorf Gut	22,40	471	21	1631
12 0 48 320	Kummersdorf-Alexanderdorf	6,85	592	86	1631
12 0 48 330	Lindenbrück	25,34	371	15	1631
12 0 48 340	Löwenbruch	10,98	310	28	1721
12 0 48 350	Ludwigsfelde, Stadt	13,45	21 562	1 603	1720
12 0 48 360	Märkisch Wilmersdorf	8,16	210	26	1721
12 0 48 370	Mahlow	14,79	4 669	316	1633
12 0 48 380	Mellensee	7,89	1 136	144	1637
12 0 48 400	Mückendorf	18,02	348	19	1631
12 0 48 410	Nächst Neuendorf	4,98	360	72	1631
12 0 48 430	Nunsdorf	8,57	328	38	1631
12 0 48 440	Os Dorf	16,77	429	26	1721
12 0 48 450	Papitz	18,18	362	20	1631
12 0 48 460	Radeland	19,50	176	9	1631
12 0 48 470	Rangsdorf	17,08	5 212	305	1634
12 0 48 480	Rehagen	9,59	644	67	1637
12 0 48 490	Saalow	8,91	1 151	129	1631
12 0 48 510	Schöbendorf	15,80	207	13	1631
12 0 48 520	Schöneiche	14,47	575	40	1631
12 0 48 530	Schünow	8,13	215	26	1631
12 0 48 540	Sietzen	14,49	464	32	1721
12 0 48 550	Sperenberg	31,69	1 872	59	1637
12 0 48 560	Telz	10,83	332	31	1631
12 0 48 570	Thyrow	8,22	650	79	1721
12 0 48 580	Wietstock	10,00	270	27	1721
12 0 48 590	Wünsdorf	47,41	2 732	58	1635
12 0 48 610	Zossen, Stadt	28,59	5 977	209	1630
12 0 48	zusammen ...	764,50	72 980	95	X
12 0	Reg.-Bez. zusammen ...	29 476,49	2 542 651	86	X
12	Land insgesamt ...	29 476,49	2 542 651	86	X

13 MECKLENBURG-VORPOMMERN

Verwaltungsgrenzen nach dem Stand vom 31.12. 1992



Schlüsselnummern Grenzen Verwaltungssitze¹⁾

Land	13	—	<u>Schwerin</u>
Landkreis	11	—	
Stadtkreis	01	---	

1) Verwaltungssitze der Kreise sind nur benannt, wenn sie nicht mit dem Namen des Kreises übereinstimmen

3 Gemeinden in systematischer Ordnung mit Schlüsselnummer, Fläche, Bevölkerung,
Bevölkerungsdichte und Postleitzahl am 31.12.1992

Schlüssel- nummer	Land, Reg -Bezirk, Kreis, Gemeinde	Fläche km 2	Bevölkerung	Ein- wöhner je km 2	Post- leit- zahl
13	Mecklenburg-Vorpommern				
13 0 01	Stadtkreis				
13 0 01 000	Greifswald, Stadt	50,18	64 438	1 284	2200
13 0 02	Stadtkreis				
13 0 02 000	Neubrandenburg, Stadt	85,67	87 690	1 024	2000
13 0 03	Stadtkreis				
13 0 03 000	Rostock, Stadt	180,66	241 106	1 335	2500
13 0 04	Stadtkreis				
13 0 04 000	Schwerin, Stadt	130,00	124 084	954	2700
13 0 05	Stadtkreis				
13 0 05 000	Stralsund, Stadt	38,77	70 749	1 825	2300
13 0 06	Stadtkreis				
13 0 06 000	Wismar, Stadt	41,30	54 042	1 309	2400
13 0 11	Altentreptow				
	Sitz: Altentreptow, Stadt				
13 0 11 010	Altenhagen	11,05	359	32	2021
13 0 11 020	Altentreptow, Stadt	52,83	7 581	143	2020
13 0 11 030	Bartow	25,04	663	26	2021
13 0 11 040	Breesen	15,65	507	32	2021
13 0 11 050	Breest	9,38	250	27	2021
13 0 11 070	Gnevkwow	17,10	458	27	2021
13 0 11 080	Golchen	23,32	367	16	2021
13 0 11 090	Grapzow	14,94	491	33	2021
13 0 11 100	Grischow	10,94	332	30	2021
13 0 11 110	Groß Teetzleben	21,67	710	33	2021
13 0 11 120	Gültz	23,66	874	37	2021
13 0 11 150	Knorrendorf	28,52	747	26	2021
13 0 11 170	Kriesow	20,09	380	19	2021
13 0 11 200	Mölln	29,68	777	26	2021
13 0 11 210	Pinnow	8,91	127	14	2021
13 0 11 220	Pripsleben	10,04	323	32	2021
13 0 11 230	Reinberg	6,66	316	47	2021
13 0 11 240	Röckwitz	14,76	334	23	2021
13 0 11 260	Rosenow	31,12	1 128	36	2021
13 0 11 270	Siedenbollentin	18,84	787	42	2021
13 0 11 280	Tützpatz	21,61	861	40	2021
13 0 11 290	Burow	17,28	1 350	78	2021
13 0 11 300	Werder	30,00	712	24	2021
13 0 11 310	Wildberg	22,36	704	31	2021
13 0 11 320	Wolde	15,85	443	28	2021
13 0 11	zusammen ...	501,30	21 581	43	X
13 0 12	Anklam				
	Sitz: Anklam, Stadt				
13 0 12 020	Anklam, Stadt	41,28	18 405	446	2140
13 0 12 030	Bargischow	21,04	430	20	2141
13 0 12 040	Blesewitz	12,65	327	26	2141
13 0 12 050	Boldekow	14,06	399	28	2141

3 Gemeinden in systematischer Ordnung mit Schlüsselnummer, Fläche, Bevölkerung, Bevölkerungsdichte und Postleitzahl am 31.12.1992

Schlüssel- nummer	Land, Reg.-Bezirk, Kreis, Gemeinde	Fläche km ²	Bevölkerung	Ein- wohner je km ²	Post- leitz- zahl
13 0 12 060	Bugewitz	58,79	337	6	2141
13 0 12 070	Butzow	12,82	374	29	2141
13 0 12 080	Drewelow	7,45	149	20	2141
13 0 12 090	Ducherow	23,57	2 497	106	2142
13 0 12 100	Groß Polzin	29,33	601	20	2141
13 0 12 120	Iven	15,76	252	16	2141
13 0 12 130	Japenzin	12,71	286	23	2141
13 0 12 140	Klein Bünzow	34,78	865	25	2141
13 0 12 150	Krien	21,83	1 033	47	2141
13 0 12 160	Krusenfelde	12,55	203	16	2141
13 0 12 170	Liepen	18,00	363	20	2141
13 0 12 180	Löwitz	22,51	340	15	2141
13 0 12 190	Medow	18,75	480	26	2141
13 0 12 200	Murchin	45,63	880	19	2141
13 0 12 210	Neetzow	15,67	610	39	2141
13 0 12 220	Nerdin	10,16	217	21	2141
13 0 12 230	Neuendorf B	13,79	212	15	2141
13 0 12 240	Neuenkirchen	15,66	345	22	2141
13 0 12 250	Neu Kosenow	24,89	610	25	2141
13 0 12 260	Pelsin	14,92	360	24	2141
13 0 12 270	Postlow	14,71	484	33	2141
13 0 12 280	Putzar	17,43	264	15	2141
13 0 12 290	Rathebur	9,14	189	21	2141
13 0 12 310	Rossin	12,62	176	14	2141
13 0 12 320	Rubkow	35,04	807	23	2141
13 0 12 340	Sarnow	23,23	548	24	2141
13 0 12 350	Schmatzin	17,65	446	25	2141
13 0 12 360	Schwerinsburg	8,16	164	20	2141
13 0 12 370	Spantekow	36,47	1 122	31	2141
13 0 12 380	Steinmocker	9,52	148	16	2141
13 0 12 390	Stolpe	17,67	452	26	2141
13 0 12 430	Ziethen	18,25	506	28	2141
13 0 12 440	Zinzow	16,85	295	18	2141
13 0 12	zusammen ...	755,34	36 176	48	X
13 0 13	Bad Doberan				
	Sitz: Bad Doberan, Stadt				
13 0 13 010	Admannshagen-Bargeshagen	15,67	814	52	2561
13 0 13 020	Alt Bukow	15,13	606	40	2567
13 0 13 030	Altenhagen	11,21	273	24	2561
13 0 13 040	Bad Doberan, Stadt	32,68	11 903	364	2560
13 0 13 050	Bartenshagen-Parkentin	15,19	845	56	2561
13 0 13 060	Bastorf	24,40	1 001	41	2561
13 0 13 070	Blendorf	21,09	705	33	2561
13 0 13 080	Bölkow	27,12	1 118	41	2561
13 0 13 110	Hanstorf	18,87	661	35	2561
13 0 13 120	Heiligenhagen	7,40	409	55	2561
13 0 13 130	Hohenfelde	9,42	420	45	2561
13 0 13 140	Jennewitz	19,70	521	26	2561
13 0 13 150	Jörnstorf	8,96	252	28	2561
13 0 13 160	Kamin	11,68	290	25	2561
13 0 13 170	Karin	14,76	379	26	2561
13 0 13 180	Kirch Mulsow	14,50	366	25	2561
13 0 13 190	Krempin	6,02	211	35	2561
13 0 13 200	Kröpelin, Stadt	26,84	4 428	165	2564
13 0 13 210	Kühlungsborn, Ostseebad, Stadt	15,95	7 628	478	2565
13 0 13 220	Neubukow, Stadt	24,91	4 814	193	2567
13 0 13 230	Nienhagen, Ostseebad	5,90	658	112	2561
13 0 13 240	Pepelow	6,75	219	32	2561
13 0 13 250	Radegast	19,94	504	25	2561
13 0 13 260	Rakow	8,70	266	31	2567
13 0 13 270	Ravensberg	5,36	348	65	2561
13 0 13 280	Reddelich	9,13	517	57	2561
13 0 13 290	Reinhagen	11,04	290	26	2561
13 0 13 300	Rerik, Ostseebad, Stadt	23,10	2 076	90	2572
13 0 13 310	Börgerende-Rethwisch	15,01	890	59	2561
13 0 13 320	Retschow	18,88	558	30	2561
13 0 13 330	Roggow	10,33	244	24	2561
13 0 13 340	Satow	35,07	1 981	56	2574
13 0 13 350	Schmadebeck	9,50	261	27	2561

3 Gemeinden in systematischer Ordnung mit Schlüsselnummer, Fläche, Bevölkerung,
Bevölkerungsdichte und Postleitzahl am 31.12.1992

Schlüssel- nummer	Land, Reg.-Bezirk, Kreis, Gemeinde	Fläche km ²	Bevölkerung	Ein- wohner je km ²	Post- leit- zahl
13 0 13 360	Steffenshagen	9,32	341	37	2561
13 0 13 370	Westenbrügge	10,82	296	27	2561
13 0 13 380	Wittenbeck	9,94	395	40	2561
13 0 13	zusammen ...	550,29	47 488	86	X
13 0 14	Bützow				
	Sitz: Bützow, Stadt				
13 0 14 010	Bandow	9,19	190	21	2621
13 0 14 020	Baumgarten	21,11	546	26	2621
13 0 14 030	Benitz	9,49	198	21	2621
13 0 14 040	Bernitt	13,84	641	46	2621
13 0 14 050	Boitin	12,82	180	14	2621
13 0 14 060	Bröbberow	14,35	311	22	2621
13 0 14 070	Bützow, Stadt	33,50	9 991	298	2620
13 0 14 080	Dreetz	12,00	221	18	2621
13 0 14 100	Göllin	18,00	338	19	2621
13 0 14 110	Jürgenshagen	22,81	674	30	2621
13 0 14 120	Kassow	14,34	447	31	2621
13 0 14 130	Katelnbogen	7,87	162	21	2621
13 0 14 140	Klein Belitz	20,26	516	25	2621
13 0 14 150	Klein Sien	19,40	450	23	2621
13 0 14 160	Kurzen Trechow	15,67	379	24	2621
13 0 14 170	Lübz	9,37	220	23	2621
13 0 14 180	Moissall	10,33	274	27	2621
13 0 14 200	Neuendorf	4,79	129	27	2621
13 0 14 210	Penzin	6,05	152	25	2621
13 0 14 220	Qualitz	9,81	259	26	2621
13 0 14 230	Rosenow	6,51	103	16	2621
13 0 14 240	Rühn	14,40	610	42	2621
13 0 14 250	Rukieten	12,35	265	21	2621
13 0 14 260	Schlemmin	9,44	148	16	2621
13 0 14 270	Schwaan, Stadt	28,46	5 281	186	2625
13 0 14 280	Selow	18,65	559	30	2621
13 0 14 290	Steinhagen	5,29	823	156	2621
13 0 14 300	Tarnow	15,10	780	52	2621
13 0 14 310	Viezen	5,99	98	16	2621
13 0 14 320	Vorbeck	15,60	316	20	2621
13 0 14 330	Warnow	26,22	821	31	2621
13 0 14 350	Wiendorf	18,24	592	32	2621
13 0 14 360	Zepelin	11,72	358	31	2621
13 0 14 370	Zernin	12,57	479	38	2621
13 0 14 380	Parkow	6,18	239	39	2621
13 0 14 390	Oettelin	10,64	165	16	2621
13 0 14	zusammen .	502,36	27 915	56	X
13 0 15	Demmin				
	Sitz: Demmin, Stadt				
13 0 15 010	Alt-Tellin	24,32	468	19	2031
13 0 15 020	Beestland	10,46	121	12	2031
13 0 15 030	Beggerow	29,68	743	25	2031
13 0 15 040	Bentzin	38,76	1 358	35	2031
13 0 15 050	Borrentin	13,55	371	27	2031
13 0 15 060	Daberkow	15,40	422	27	2031
13 0 15 070	Demmin, Stadt	70,05	15 564	222	2030
13 0 15 080	Düvier	26,57	557	21	2031
13 0 15 090	Sarow	33,62	953	28	2031
13 0 15 100	Gnevezow	17,51	391	22	2031
13 0 15 110	Görmin	35,00	994	28	2031
13 0 15 130	Hohenbollentin	6,29	122	19	2031
13 0 15 140	Hohenbrünzow	10,49	328	31	2031
13 0 15 150	Hohenmocker	16,36	387	24	2031
13 0 15 160	Jarmen, Stadt	21,14	3 347	158	2032
13 0 15 170	Kartlow	12,90	271	21	2031
13 0 15 190	Kletzin	14,60	511	35	2031
13 0 15 200	Kruckow	10,67	409	38	2031
13 0 15 220	Lindenberg	13,03	307	24	2031
13 0 15 230	Loitz, Stadt	44,35	4 794	108	2033

3 Gemeinden in systematischer Ordnung mit Schlüsselnummer, Fläche, Bevölkerung,
Bevölkerungsdichte und Postleitzahl am 31.12.1992

Schlüssel- nummer	Land, Reg.-Bezirk, Kreis, Gemeinde	Fläche km 2	Bevölkerung	Ein- wohner je km 2	Post- leitz- zahl
13 0 15 240	Meesiger	8,99	269	30	2031
13 0 15 250	Metschow	17,03	574	34	2031
13 0 15 270	Neu-Kentzlin	11,76	219	19	2031
13 0 15 280	Nossendorf	35,10	934	27	2031
13 0 15 300	Plötz	9,50	412	43	2031
13 0 15 310	Quitzerow	12,67	392	31	2031
13 0 15 320	Sanzkow	12,31	273	22	2031
13 0 15 330	Sassen	23,75	644	27	2031
13 0 15 340	Schmarsow	11,82	305	26	2031
13 0 15 350	Schönfeld	16,02	428	27	2031
13 0 15 360	Siedenbrünzow	15,36	473	31	2031
13 0 15 370	Sommersdorf	8,71	234	27	2031
13 0 15 380	Teusin	12,55	182	15	2031
13 0 15 400	Trantow	21,47	520	24	2031
13 0 15 410	Tutow	6,05	1 316	218	2034
13 0 15 420	Upost	6,64	108	16	2031
13 0 15 430	Utzedel	13,21	431	33	2031
13 0 15 440	Verchen	11,67	449	38	2031
13 0 15 450	Völschow	21,68	648	30	2031
13 0 15 480	Warrenzin	12,01	227	19	2031
13 0 15 490	Wotenick	11,55	364	32	2031
13 0 15 500	Wüstenfelde	18,60	387	21	2033
13 0 15	zusammen ...	783,20	42 207	54	X
13 0 16	Gadebusch				
	Sitz: Gadebusch, Stadt				
13 0 16 010	Badow	10,16	319	31	2731
13 0 16 040	Bülow	11,93	436	37	2731
13 0 16 050	Carlow	31,29	1 120	36	2731
13 0 16 060	Dechow	19,73	444	23	2731
13 0 16 070	Demern	12,05	308	26	2731
13 0 16 080	Dragun	20,54	541	26	2731
13 0 16 110	Gadebusch, Stadt	47,65	6 699	141	2730
13 0 16 130	Gottesgabe	22,25	592	27	2731
13 0 16 140	Groß Molzahn	6,38	279	44	2731
13 0 16 150	Groß Rünz	8,41	197	23	2731
13 0 16 160	Groß Salitz	7,19	185	26	2731
13 0 16 190	Holdorf	13,53	334	25	2731
13 0 16 200	Kneese	15,89	269	17	2731
13 0 16 210	Köchelstorf b. Rehna	13,57	436	32	2731
13 0 16 220	Krembz	31,77	690	22	2731
13 0 16 240	Lützwow	24,83	1 369	55	2731
13 0 16 250	Mühlen-Eichsen	23,69	812	34	2731
13 0 16 260	Nesow	8,61	256	30	2731
13 0 16 270	Perlin	13,44	368	27	2731
13 0 16 280	Pokrent	15,64	639	41	2731
13 0 16 290	Rehna, Stadt	14,70	2 635	179	2732
13 0 16 300	Renzow	9,22	396	43	2731
13 0 16 310	Rieps	12,17	299	25	2731
13 0 16 320	Rögnitz	11,42	228	20	2731
13 0 16 330	Roggendorf	26,34	936	36	2731
13 0 16 360	Schlagsdorf	20,12	746	37	2731
13 0 16 400	Thandorf	9,05	153	17	2731
13 0 16 410	Utecht	11,02	346	31	2731
13 0 16 420	Veelböken	32,53	767	24	2731
13 0 16 440	Vitense-Parber	13,16	310	24	2731
13 0 16 450	Wedendorf	11,29	288	26	2731
13 0 16 460	Löwitz	7,82	201	26	2731
13 0 16	zusammen ...	537,39	23 598	44	X
13 0 17	Greifswald				
	Sitz: Greifswald, Stadt				
13 0 17 020	Bandelin	16,97	1 007	59	2201
13 0 17 030	Behrenhoff	16,99	396	23	2201
13 0 17 040	Breechen	7,14	223	31	2201
13 0 17 050	Brünzow	16,15	664	41	2201
13 0 17 060	Dargelin	15,64	342	22	2201

J. Gemeinden in systematischer Ordnung mit Schlüsselnummer, Fläche, Bevölkerung, Bevölkerungsdichte und Postleitzahl am 31.12.1992

Schlüssel- nummer	Land, Reg.-Bezirk, Kreis, Gemeinde	Fläche km ²	Bevölkerung	Ein- wohner je km ²	Post- leitzahl
13 0 17 070	Dersekow	26,15	908	35	2201
13 0 17 080	Diedrichshagen	17,28	243	14	2201
13 0 17 100	Gribow	8,17	307	38	2201
13 0 17 110	Groß Kiesow	47,60	1 452	31	2201
13 0 17 120	Groß Petershagen	11,91	219	18	2201
13 0 17 140	Gützkow, Stadt	27,22	2 814	103	2202
13 0 17 160	Hanshagen	9,64	678	70	2201
13 0 17 170	Hinrichshagen	9,98	327	33	2201
13 0 17 180	Kammin	7,38	153	21	2201
13 0 17 190	Karlsburg	28,58	1 541	54	2201
13 0 17 200	Katzow	26,20	563	21	2201
13 0 17 210	Kemnitz	19,20	855	45	2201
13 0 17 220	Kölzin	14,47	360	25	2201
13 0 17 240	Levenhagen	13,17	409	31	2201
13 0 17 260	Loissin	15,29	467	31	2201
13 0 17 270	Lubmin	13,85	1 495	108	2205
13 0 17 280	Lühmannsdorf	5,65	717	127	2201
13 0 17 290	Lüssow	8,32	201	24	2201
13 0 17 300	Mesekenhagen	25,58	723	28	2201
13 0 17 320	Neu Boltenhagen	24,37	659	27	2201
13 0 17 330	Neuenkirchen	22,99	1 262	55	2201
13 0 17 360	Ranzin	12,32	325	26	2204
13 0 17 370	Rubenow	26,35	486	18	2221
13 0 17 400	Wackerow	19,81	266	13	2201
13 0 17 410	Weitenhagen	20,99	663	32	2201
13 0 17 420	Wrangelsburg	14,99	252	17	2201
13 0 17 430	Wusterhusen	19,07	1 378	72	2201
13 0 17 440	Züssow	17,19	1 514	88	2204
13 0 17	zusammen ...	586,61	23 869	41	X
13 0 18	Grevesmühlen				
	Sitz: Grevesmühlen, Stadt				
13 0 18 020	Bernstorff	17,57	313	18	2421
13 0 18 030	Börzow	17,43	591	34	2421
13 0 18 050	Boltenhagen, Ostseebad	17,99	2 264	126	2422
13 0 18 060	Damshagen	17,26	874	51	2421
13 0 18 070	Dassow, Stadt	40,97	3 148	77	2424
13 0 18 080	Elmenhorst	18,38	779	42	2421
13 0 18 090	Grevesmühlen, Stadt	52,41	11 172	213	2420
13 0 18 100	Grieben	6,19	183	30	2421
13 0 18 110	Groß Siemz	14,69	285	19	2441
13 0 18 120	Groß Walmstorf	16,37	455	28	2421
13 0 18 130	Hanshagen	12,29	380	31	2421
13 0 18 140	Harkensee	7,85	228	29	2421
13 0 18 160	Kalkhorst	33,55	1 394	42	2421
13 0 18 170	Klütznitz, Stadt	44,05	3 425	78	2425
13 0 18 180	Lockwisch	13,96	282	20	2441
13 0 18 190	Lüdersdorf	54,19	1 949	36	2442
13 0 18 200	Mallentin	13,76	890	65	2421
13 0 18 210	Menzendorf	9,78	255	26	2441
13 0 18 220	Moor	12,57	294	23	2421
13 0 18 240	Niendorf	11,47	283	25	2441
13 0 18 250	Papenhagen	13,83	300	22	2421
13 0 18 260	Parin	8,60	235	27	2421
13 0 18 270	Plüschow	19,83	577	29	2421
13 0 18 280	Pötenitz	17,71	385	22	2421
13 0 18 300	Roduchelstorf	9,79	242	25	2441
13 0 18 310	Roggenstorf	19,89	478	24	2421
13 0 18 320	Rüting	14,89	510	34	2421
13 0 18 330	Schönberg, Stadt	38,07	4 546	119	2440
13 0 18 340	Selmsdorf	36,09	1 458	40	2441
13 0 18 350	Testorf	8,33	263	32	2421
13 0 18 360	Testorf-Steinfurt	15,43	397	26	2421
13 0 18 370	Upahl	15,93	692	43	2421
13 0 18 380	Warnow	15,95	630	39	2421
13 0 18	zusammen ...	667,07	40 157	60	X

3 Gemeinden in systematischer Ordnung mit Schlüsselnummer, Fläche, Bevölkerung,
Bevölkerungsdichte und Postleitzahl am 31.12.1992

Schlüssel- nummer	Land, Reg.-Bezirk, Kreis, Gemeinde	Fläche km 2	Bevölkerung	Ein- wohner je km 2	Post- leitz- zahl-
13 0 19	Grimmen				
	Sitz: Grimmen, Stadt				
13 0 19 010	Bartmannshagen	16,78	438	26	2321
13 0 19 020	Behnkendorf	19,05	371	19	2321
13 0 19 030	Brandshagen	24,03	988	41	2321
13 0 19 040	Deyelsdorf	29,78	659	22	2321
13 0 19 050	Elmenhorst	22,49	776	35	2321
13 0 19 060	Glewitz	41,99	887	21	2321
13 0 19 070	Grammendorf	35,96	827	23	2321
13 0 19 080	Gransebleth	23,36	673	29	2321
13 0 19 090	Griebenow	22,20	715	32	2321
13 0 19 100	Grimmen, Stadt	30,15	13 575	450	2320
13 0 19 110	Horst	29,64	565	19	2321
13 0 19 120	Kandelin	24,89	942	38	2321
13 0 19 130	Kirchdorf	18,77	367	20	2321
13 0 19 140	Klewenow	13,44	385	29	2321
13 0 19 160	Miltzow	24,09	1 630	68	2322
13 0 19 170	Neuendorf	21,74	557	26	2321
13 0 19 180	Papenhagen	20,84	524	25	2321
13 0 19 190	Poggendorf	16,20	284	18	2321
13 0 19 200	Rakow	33,69	973	29	2321
13 0 19 210	Reinberg	25,07	1 365	54	2321
13 0 19 220	Spilietzdorf	26,29	636	24	2321
13 0 19 230	Stoltenhagen	20,14	516	26	2321
13 0 19 240	Wendisch Baggendorf	21,32	464	22	2321
13 0 19 250	Wilmshagen	18,58	399	21	2321
13 0 19 260	Wittenhagen	46,91	1 568	33	2321
13 0 19 270	Zarrendorf	4,64	747	161	2321
13 0 19	zusammen ...	632,04	31 831	50	X
13 0 20	Güstrow				
	Sitz: Güstrow, Stadt				
13 0 20 010	Alt Kätwin	17,34	380	22	2601
13 0 20 020	Bellin	19,59	343	18	2601
13 0 20 030	Mühl Rosin	24,29	743	31	2601
13 0 20 040	Bülow	7,41	185	25	2601
13 0 20 050	Charlottenthal	16,40	515	31	2601
13 0 20 060	Diekhof	20,34	937	46	2601
13 0 20 070	Dobbin	44,84	432	10	2601
13 0 20 090	Klein Upahl	17,01	164	10	2601
13 0 20 100	Glasewitz	15,55	396	25	2601
13 0 20 110	Groß Ridsenow	10,66	200	19	2601
13 0 20 120	Groß Schwiesow	12,50	273	22	2601
13 0 20 130	Gülzow	28,32	1 032	36	2601
13 0 20 140	Güstrow, Stadt	70,84	36 434	514	2600
13 0 20 150	Hohen Spreng	22,43	483	22	2601
13 0 20 160	Hoppenrade	28,76	741	26	2601
13 0 20 200	Krakow am See, Stadt	51,09	3 298	65	2602
13 0 20 210	Kuchelmiß	37,46	803	21	2601
13 0 20 220	Kuhs	13,74	355	26	2601
13 0 20 230	Laage, Stadt	37,42	6 024	161	2603
13 0 20 240	Lalendorf	31,84	1 613	51	2601
13 0 20 250	Langhagen	27,17	952	35	2601
13 0 20 260	Liessow	18,34	546	30	2601
13 0 20 270	Linstow	20,58	169	8	2601
13 0 20 280	Lohmen	25,63	804	31	2601
13 0 20 300	Mamerow	14,10	427	30	2601
13 0 20 310	Mistorf	25,35	724	29	2601
13 0 20 320	Plaaz	19,64	585	30	2601
13 0 20 330	Pölitze	12,85	288	22	2601
13 0 20 340	Prüzen	29,86	734	25	2601
13 0 20 360	Recknitz	14,60	259	18	2601
13 0 20 370	Reimersshagen	32,23	515	16	2601
13 0 20 390	Sabel	15,15	263	17	2601
13 0 20 400	Sarmstorf	10,84	457	42	2601
13 0 20 440	Lüssow	15,77	1 146	73	2601
13 0 20 450	Striesdorf	17,75	339	19	2601

3 Gemeinden in systematischer Ordnung mit Schlüsselnummer, Fläche, Bevölkerung,
Bevölkerungsdichte und Postleitzahl am 31.12.1992

Schlüssel- nummer	Land, Reg.-Bezirk, Kreis, Gemeinde	Fläche km ²	Bevölkerung	Ein- wohner je km ²	Post- leitzahl-
13 0 20 460	Vietgest	33,38	618	19	2601
13 0 20 470	Wardow	40,85	978	24	2601
13 0 20 480	Wattmannshagen	32,81	980	30	2601
13 0 20 490	Weitendorf	25,54	868	34	2601
13 0 20 500	Zehna	25,76	725	28	2601
13 0 20 510	Gutow	16,01	521	33	2601
13 0 20	zusammen	1 002,04	68 249	68	X
13 0 21	Hagenow				
	Sitz Hagenow, Stadt				
13 0 21 040	Bandenitz	17,36	340	20	2821
13 0 21 050	Bantzin	14,26	347	24	2824
13 0 21 060	Banzin	12,04	365	30	2831
13 0 21 070	Belsch	22,46	271	12	2821
13 0 21 080	Bennin	14,90	316	21	2831
13 0 21 090	Besitz	22,27	467	21	2831
13 0 21 110	Bobzin	6,04	309	51	2821
13 0 21 120	Boddin	25,19	575	23	2821
13 0 21 130	Boizenburg/ Elbe, Stadt	48,09	11 365	236	2830
13 0 21 140	Brahlstorf	21,96	848	39	2841
13 0 21 150	Bresegard	16,57	354	21	2821
13 0 21 170	Camin	19,51	431	22	2821
13 0 21 200	Dellien	13,69	333	24	2841
13 0 21 210	Dersenow	22,51	472	21	2831
13 0 21 220	Dodow	6,78	440	65	2821
13 0 21 230	Dreilützow	12,34	427	35	2821
13 0 21 240	Drönnewitz	18,26	348	19	2821
13 0 21 260	Gallin	22,70	466	21	2831
13 0 21 270	Gammelín	15,62	327	21	2821
13 0 21 280	Garlitz	18,13	482	27	2821
13 0 21 290	Göblow	19,43	339	17	2822
13 0 21 310	Gresse	21,25	640	30	2831
13 0 21 320	Greven	40,00	652	16	2831
13 0 21 330	Groß Krams	10,32	217	21	2821
13 0 21 360	Haar	18,52	532	29	2841
13 0 21 370	Hagenow, Stadt	67,43	13 522	201	2820
13 0 21 400	Hülseburg	9,08	163	18	2821
13 0 21 410	Jessenitz	28,56	415	15	2821
13 0 21 420	Kaarßen	41,05	902	22	2841
13 0 21 430	Karft	7,03	217	31	2821
13 0 21 440	Kirch Jesar	18,76	480	26	2821
13 0 21 450	Klein Bengerstorf	20,36	338	17	2831
13 0 21 460	Kloddram	9,21	184	20	2831
13 0 21 480	Kogel	29,86	515	17	2824
13 0 21 490	Kuhstorf	15,02	616	41	2821
13 0 21 500	Lassahn	32,38	542	17	2821
13 0 21 510	Lehsen	7,75	245	32	2821
13 0 21 520	Luckwitz	13,04	253	19	2821
13 0 21 540	Lübtheen, Stadt	57,52	4 278	74	2822
13 0 21 560	Lüttow	13,33	314	24	2821
13 0 21 570	Meikof	15,19	389	26	2841
13 0 21 580	Moraas	16,78	409	24	2821
13 0 21 600	Neu Gülze	12,97	503	39	2831
13 0 21 610	Neuhaus/ Elbe	25,84	1 990	77	2840
13 0 21 620	Neuhof	15,74	290	18	2821
13 0 21 640	Hoort	22,11	504	23	2821
13 0 21 650	Alt Zachun	8,43	305	36	2821
13 0 21 660	Nostorf	19,96	304	15	2831
13 0 21 670	Pätow	10,66	382	36	2821
13 0 21 680	Parum	16,86	335	20	2821
13 0 21 690	Körchow	26,00	847	33	2821
13 0 21 700	Picher	39,09	746	19	2821
13 0 21 730	Pritzler	19,27	623	32	2821
13 0 21 760	Redefin	17,74	601	34	2821
13 0 21 770	Rodenwalde	23,99	482	20	2831
13 0 21 810	Schwanheide	26,51	768	29	2831
13 0 21 820	Setzin	20,60	505	25	2821
13 0 21 830	Stapel	48,84	722	15	2841
13 0 21 850	Strohkirchen	14,77	297	20	2821
13 0 21 860	Sückau	11,06	147	13	2841

3 Gemeinden in systematischer Ordnung mit Schlüsselnummer, Fläche, Bevölkerung,
Bevölkerungsdichte und Postleitzahl am 31.12.1992

Schlüssel- nummer	Land, Reg.-Bezirk, Kreis, Gemeinde	Fläche km 2	Bevölkerung	Ein- wohner je km 2	Post- leit- zahl-
13 0 21 870	Sumte	28,35	479	17	2841
13 0 21 880	Teldau	52,05	1 026	20	2841
13 0 21 890	Tessin b. Boizenburg	10,26	440	43	2831
13 0 21 900	Tessin b. Wittenburg	7,15	211	30	2821
13 0 21 910	Wiebendorf	12,41	167	13	2831
13 0 21 920	Toddin	11,03	495	45	2821
13 0 21 930	Tripkau	37,36	834	22	2841
13 0 21 940	Valluhn	10,93	214	20	2821
13 0 21 950	Vellahn	11,64	946	81	2831
13 0 21 960	Wittenburg, Stadt	46,25	5 491	119	2823
13 0 21 970	Zarrentin, Stadt	29,50	2 294	78	2824
13 0 21 980	Warlitz	23,71	408	17	2821
13 0 21 990	Waschow	7,62	265	35	2821
13 0 21	zusammen ...	1 551,25	69 066	45	X
13 0 22	Ludwigslust				
	Sitz: Ludwigslust, Stadt				
13 0 22 010	Alt-Krenzlín	37,57	850	23	2801
13 0 22 020	Balow	12,82	351	27	2801
13 0 22 050	Blievenstorf	21,38	551	26	2801
13 0 22 080	Brenz	12,39	632	51	2801
13 0 22 090	Bresegard	10,69	259	24	2821
13 0 22 100	Brunow	21,09	425	20	2851
13 0 22 110	Dadow	18,91	148	8	2801
13 0 22 120	Dambeck	17,35	397	23	2911
13 0 22 130	Dömitz, Stadt	30,84	3 148	102	2802
13 0 22 150	Eldena	33,97	1 597	47	2803
13 0 22 170	Fahrbinde	8,59	294	34	2801
13 0 22 190	Glaisín	14,57	383	26	2801
13 0 22 200	Göhlen	13,83	509	37	2801
13 0 22 210	Göhren	22,78	520	23	2801
13 0 22 220	Gorlosen	34,11	427	13	2801
13 0 22 230	Grabow, Stadt	47,68	7 802	164	2804
13 0 22 240	Grebs	14,25	429	30	2801
13 0 22 250	Groß Laasch	27,22	961	35	2801
13 0 22 270	Heidhof	9,35	354	38	2801
13 0 22 300	Karenz	6,83	336	49	2801
13 0 22 310	Karstädt	19,70	678	34	2801
13 0 22 340	Kremmin	16,86	314	19	2801
13 0 22 350	Keinitz	12,09	130	11	2801
13 0 22 360	Kummer	15,09	581	39	2801
13 0 22 390	Leussow	19,94	328	16	2801
13 0 22 420	Ludwigslust, Stadt	48,62	12 680	261	2800
13 0 22 430	Lüblow	21,42	663	31	2801
13 0 22 450	Malliß	25,17	1 673	66	2806
13 0 22 470	Muchow	19,05	442	23	2801
13 0 22 510	Neu Kaliß	34,02	2 011	59	2807
13 0 22 530	Neustadt-Glewe, Stadt	93,92	7 197	77	2808
13 0 22 550	Niendorf	16,92	349	21	2801
13 0 22 560	Polz	10,79	455	42	2801
13 0 22 570	Prislich	18,39	591	32	2801
13 0 22 580	Rüterberg	9,18	144	16	2801
13 0 22 610	Steesow	24,40	268	11	2801
13 0 22 630	Tewswoos	26,33	516	20	2801
13 0 22 640	Vielank	38,89	852	22	2801
13 0 22 650	Warlow	13,85	494	36	2801
13 0 22 660	Werle	10,74	180	17	2801
13 0 22 670	Wöbbelín	23,51	881	37	2801
13 0 22 680	Woosmer	12,15	355	29	2801
13 0 22 710	Zierzow	13,32	532	40	2801
13 0 22 720	Milow	21,34	358	17	2801
13 0 22 730	Möllenbeck	19,20	277	14	2801
13 0 22	zusammen ...	1 001,11	53 322	53	X

3 Gemeinden in systematischer Ordnung mit Schlüsselnummer, Fläche, Bevölkerung,
Bevölkerungsdichte und Postleitzahl am 31.12.1992

Schlüssel- nummer	Land, Reg.-Bezirk, Kreis, Gemeinde	Fläche km ²	Bevölkerung	Ein- wohner je km ²	Post- leitz- zahl
13 0 23	Lübz				
	Sitz Lübz, Stadt				
13 0 23 020	Barkow	13,57	322	24	2861
13 0 23 040	Broock	18,14	395	22	2861
13 0 23 060	Diestelow	23,46	603	26	2861
13 0 23 070	Dobbertin	58,97	1 704	29	2861
13 0 23 080	Gallin	19,06	416	22	2861
13 0 23 090	Ganzlin	14,85	556	37	2861
13 0 23 100	Gischow	16,87	342	20	2861
13 0 23 110	Gnevsdorf	18,54	374	20	2861
13 0 23 120	Goldberg, Stadt	27,36	4 739	173	2862
13 0 23 130	Granzin	22,84	624	27	2861
13 0 23 140	Karbow-Vietlütbe	20,66	512	25	2861
13 0 23 150	Karow	38,54	1 390	36	2861
13 0 23 180	Kreien	24,83	516	21	2861
13 0 23 190	Kritzow	25,09	573	23	2861
13 0 23 200	Kuppentin	10,54	213	20	2861
13 0 23 210	Langenhagen	8,62	180	21	2861
13 0 23 220	Lübz, Stadt	31,02	7 496	242	2860
13 0 23 230	Lutheran	8,46	321	38	2861
13 0 23 240	Neu Poserin	47,55	797	17	2861
13 0 23 250	Passow	24,62	833	34	2861
13 0 23 260	Plau, Stadt	77,49	6 307	81	2864
13 0 23 270	Plauerhagen	16,70	434	26	2861
13 0 23 280	Retzow	27,77	375	14	2861
13 0 23 290	Techentin	32,73	691	21	2861
13 0 23 300	Wahlstorf	12,46	168	13	2861
13 0 23 310	Wendisch Prißborn	26,76	553	21	2861
13 0 23 320	Wendisch Waren	14,03	463	33	2861
13 0 23 330	Werder	18,08	600	33	2861
13 0 23	zusammen ..	699,61	32 497	46	X
13 0 24	Malchin				
	Sitz Malchin, Stadt				
13 0 24 010	Basedow	35,41	745	21	2051
13 0 24 020	Bredenfelde	8,58	184	21	2041
13 0 24 030	Briggow	14,20	390	27	2041
13 0 24 040	Brudersdorf	13,10	236	18	2041
13 0 24 050	Dargun, Stadt	44,85	4 034	90	2042
13 0 24 060	Duckow	14,22	279	20	2041
13 0 24 070	Faulenrost	33,75	810	24	2041
13 0 24 080	Gielow	23,46	1 572	67	2041
13 0 24 090	Gorschendorf	10,66	279	26	2041
13 0 24 100	Grammentin	17,27	326	19	2041
13 0 24 110	Grischow	17,23	320	19	2041
13 0 24 140	Ivenack	22,35	645	29	2041
13 0 24 160	Kummerow	55,16	663	12	2041
13 0 24 170	Malchin, Stadt	39,44	10 064	255	2040
13 0 24 180	Neukalen, Stadt	46,84	2 518	54	2043
13 0 24 190	Remplin	44,41	934	21	2051
13 0 24 200	Ritzerow	21,75	543	25	2041
13 0 24 210	Schwinkendorf	14,55	426	29	2041
13 0 24 220	Stavenhagen, Reuterstadt, Stadt	40,79	8 629	212	2044
13 0 24 230	Stubbendorf	24,71	554	22	2041
13 0 24 240	Wagun	17,87	454	25	2041
13 0 24 250	Zarnekow	16,57	567	34	2041
13 0 24 260	Zettemin	18,79	379	20	2041
13 0 24 270	Jürgenstorf	22,36	923	41	2041
13 0 24 280	Gülzow	12,00	480	40	2041
13 0 24 290	Kittendorf	21,11	442	21	2041
13 0 24	zusammen	651,43	37 396	57	X

3 Gemeinden in systematischer Ordnung mit Schlüsselnummer, Fläche, Bevölkerung,
Bevölkerungsdichte und Postleitzahl am 31.12.1992

Schlüssel- nummer	Land, Reg.-Bezirk, Kreis, Gemeinde	Fläche km 2	Bevölkerung	Ein- wohner je km 2	Post- leit- zahl-
13 0 25	Neubrandenburg				
	Sitz: Neubrandenburg, Stadt				
13 0 25 010	Beseritz	11,10	142	13	2001
13 0 25 020	Blankenhof	17,85	603	34	2001
13 0 25 030	Brohm	19,50	375	19	2001
13 0 25 040	Brunn	47,68	1 102	23	2001
13 0 25 050	Burg Stargard, Stadt	41,10	3 691	90	2002
13 0 25 060	Cammin	14,86	283	19	2001
13 0 25 080	Cölpin	15,00	1 022	68	2001
13 0 25 100	Dewitz	14,52	416	29	2001
13 0 25 110	Eichhorst	16,84	309	18	2001
13 0 25 120	Friedland, Stadt	53,93	8 129	151	2003
13 0 25 140	Genzkow	9,08	175	19	2001
13 0 25 150	Glienke	6,68	152	23	2001
13 0 25 170	Groß-Nemerow	21,00	874	42	2001
13 0 25 180	Holldorf	15,69	371	24	2001
13 0 25 200	Jatzke	11,47	264	23	2001
13 0 25 210	Kotelow	35,58	945	27	2001
13 0 25 250	Neddemin	12,53	289	23	2001
13 0 25 270	Neuenkirchen	23,08	546	24	2001
13 0 25 280	Neverin	13,28	647	49	2001
13 0 25 300	Pragsdorf	14,32	601	42	2001
13 0 25 330	Sadelkow	12,01	245	20	2001
13 0 25 340	Salow	29,05	669	23	2001
13 0 25 360	Schwanbeck	24,22	430	18	2001
13 0 25 370	Schwichtenberg	25,57	509	20	2001
13 0 25 380	Sponholz	11,20	276	25	2001
13 0 25 390	Teschendorf	20,58	410	20	2001
13 0 25 400	Trollenhagen	17,81	360	20	2001
13 0 25 410	Warlin	15,76	303	19	2001
13 0 25 420	Wittenborn	32,56	298	9	2151
13 0 25 430	Woggersin	6,44	154	24	2001
13 0 25 440	Wulkenzin	21,54	688	32	2001
13 0 25 450	Zirzow	9,33	291	31	2001
13 0 25 460	Staven	14,67	617	42	2001
13 0 25	zusammen ...	655,83	26 186	40	X
13 0 26	Neustrelitz				
	Sitz: Neustrelitz, Stadt				
13 0 26 030	Blankensee	33,14	1 240	37	2081
13 0 26 040	Blumenholz	37,33	737	20	2081
13 0 26 080	Carpin	39,77	584	15	2081
13 0 26 100	Conow	20,66	540	26	2081
13 0 26 110	Dabelow	20,49	182	9	2081
13 0 26 120	Diemitz	17,77	180	10	2081
13 0 26 130	Dolgen	67,54	948	14	2081
13 0 26 140	Feldberg, Stadt	41,78	2 787	67	2082
13 0 26 160	Godendorf	13,80	204	15	2081
13 0 26 210	Grünow	23,17	333	14	2081
13 0 26 220	Hohenzieritz	20,17	566	28	2081
13 0 26 240	Klein Vielen	45,38	616	14	2081
13 0 26 250	Kratzeburg	54,66	501	9	2081
13 0 26 280	Lärz	43,07	647	15	2081
13 0 26 310	Lichtenberg	36,55	593	16	2081
13 0 26 320	Lüttenhagen	33,55	326	10	2081
13 0 26 330	Mirow, Stadt	66,27	4 135	62	2083
13 0 26 340	Möllenbeck	36,20	845	23	2081
13 0 26 360	Neustrelitz, Stadt	138,15	25 652	186	2080
13 0 26 370	Priepert	43,43	304	7	2081
13 0 26 390	Rechlin	77,33	2 316	30	2085
13 0 26 400	Rödlin-Thurow	44,51	624	14	2081
13 0 26 410	Roggentin	72,25	769	11	2081
13 0 26 430	Schwarz	26,29	512	19	2081
13 0 26 440	Strasen		227		2081
13 0 26 480	Userin	45,83	650	14	2081
13 0 26 500	Watzkendorf	6,18	228	37	2081
13 0 26 510	Wesenberg, Stadt	68,57	3 113	45	2084

3 Gemeinden in systematischer Ordnung mit Schlüsselnummer, Fläche, Bevölkerung,
Bevölkerungsdichte und Postleitzahl am 31.12.1992

Schlüssel- nummer	Land, Reg -Bezirk, Kreis, Gemeinde	Fläche km 2	Bevölkerung	Ein- wohner je km 2	Post- leit- zahl
13 0 26 520	Wokuhl	25,62	414	16	2081
13 0 26 540	Wustrow	42,93	723	17	2081
13 0 26	zusammen	1 242,39	51 496	41	X
13 0 27	Parchim				
	Sitz: Parchim, Stadt				
13 0 27 010	Damm	17,92	432	24	2851
13 0 27 020	Domsühl	28,86	932	32	2851
13 0 27 050	Friedrichsruhe	25,00	765	31	2851
13 0 27 060	Grebbin	24,72	683	28	2851
13 0 27 070	Groß Godems	15,22	336	22	2851
13 0 27 080	Groß Niendorf	15,76	268	17	2851
13 0 27 090	Herzberg	21,75	531	24	2851
13 0 27 100	Herzfeld	12,35	315	26	2851
13 0 27 110	Karrenzin	14,03	423	30	2851
13 0 27 120	Klinken	14,93	386	26	2851
13 0 27 130	Marnitz	30,95	973	31	2851
13 0 27 140	Matzlow-Garwitz	18,46	609	33	2851
13 0 27 150	Mestlin	32,56	1 131	35	2851
13 0 27 180	Parchim, Stadt	106,61	22 292	209	2850
13 0 27 190	Raduhn	13,25	505	38	2851
13 0 27 210	Rom	15,32	600	39	2851
13 0 27 220	Severin	11,16	229	21	2851
13 0 27 230	Siggelkow	54,76	1 069	20	2851
13 0 27 240	Spornitz	48,79	1 555	32	2851
13 0 27 250	Stolpe	20,59	401	19	2851
13 0 27 260	Stralendorf	18,27	307	17	2851
13 0 27 270	Suckow	27,19	750	28	2851
13 0 27 280	Tessenow	35,97	703	20	2851
13 0 27 290	Ziegendorf	36,48	873	24	2851
13 0 27 300	Zölkow	22,96	670	29	2851
13 0 27	zusammen	683,86	37 738	55	X
13 0 28	Pasewalk				
	Sitz: Pasewalk, Stadt				
13 0 28 030	Belling	10,09	553	55	2101
13 0 28 040	Bergholz	21,69	446	21	2101
13 0 28 050	Bismark	22,34	373	17	2101
13 0 28 060	Blankensee	15,37	400	26	2101
13 0 28 070	Boock	12,86	610	47	2101
13 0 28 080	Brietzig	10,47	257	25	2101
13 0 28 110	Damerow	7,82	197	25	2101
13 0 28 120	Fahrenwalde	26,10	424	16	2101
13 0 28 130	Glashütte	17,21	84	5	2101
13 0 28 140	Glasow	15,44	267	17	2101
13 0 28 150	Grambow	34,87	1 161	33	2101
13 0 28 180	Grünz	17,18	295	17	2101
13 0 28 190	Jatznick	23,24	1 783	77	2101
13 0 28 200	Koblentz	22,99	323	14	2101
13 0 28 210	Krackow	34,37	715	21	2101
13 0 28 220	Krugsdorf	8,33	333	40	2101
13 0 28 240	Lebehm	9,68	179	18	2101
13 0 28 250	Löcknitz	22,70	3 576	158	2103
13 0 28 260	Marienthal	23,65	348	15	2101
13 0 28 270	Mewegen	7,30	317	43	2101
13 0 28 280	Nadrensee	20,71	494	24	2101
13 0 28 300	Nieden	6,49	226	35	2101
13 0 28 310	Pampow	18,82	375	20	2101
13 0 28 320	Papendorf	10,50	349	33	2101
13 0 28 330	Pasewalk, Stadt	54,98	14 908	271	2100
13 0 28 340	Penkun, Stadt	29,16	1 322	45	2105
13 0 28 350	Plöwen	15,06	345	23	2101
13 0 28 360	Polzow	8,53	253	30	2101
13 0 28 370	Ramin	24,61	436	18	2101
13 0 28 380	Rollwitz	17,34	644	37	2101
13 0 28 390	Rossow	23,09	559	24	2101
13 0 28 400	Rothenklempenow	33,57	406	12	2101

3 Gemeinden in systematischer Ordnung mit Schlüsselnummer, Fläche, Bevölkerung, Bevölkerungsdichte und Postleitzahl am 31.12.1992

Schlüssel- nummer	Land, Reg.-Bezirk, Kreis, Gemeinde	Fläche km 2	Bevölkerung	Ein- wohner je km 2	Post- leit- zahl
13 0 28 420	Schönwalde	20,95	561	27	2101
13 0 28 430	Sommersdorf	12,41	261	21	2101
13 0 28 440	Storkow	7,17	197	27	2101
13 0 28 460	Viereck	31,09	1 736	56	2101
13 0 28 480	Wollin b. Penkun	12,71	313	25	2105
13 0 28 500	Zerrenthin	14,30	509	36	2101
13 0 28 510	Züsedom	10,35	332	32	2101
13 0 28	zusammen ...	735,54	36 867	50	X
13 0 29	Ribnitz-Damgarten				
	Sitz: Ribnitz-Damgarten, Stadt				
13 0 29 010	Ahrenshagen	30,63	1 096	36	2591
13 0 29 020	Ahrenshoop, Ostseebad	5,22	841	161	2593
13 0 29 030	Allerstorf	21,25	512	24	2591
13 0 29 040	Bad Sülze, Stadt	26,31	2 565	97	2594
13 0 29 050	Bartelshagen II b. Barth	13,62	509	37	2591
13 0 29 060	Bartelshagen I b. Ribnitz-Damgarten	18,57	755	41	2591
13 0 29 070	Barth, Stadt	40,63	10 810	266	2380
13 0 29 090	Böhlendorf	16,35	326	20	2591
13 0 29 100	Born a. Darß	60,11	1 232	20	2382
13 0 29 110	Breesen	13,48	276	20	2591
13 0 29 130	Brünkendorf	11,16	232	21	2591
13 0 29 140	Carlsruhe	11,89	195	16	2591
13 0 29 170	Daskow	27,54	1 082	39	2591
13 0 29 180	Dettmannsdorf	31,53	1 099	35	2591
13 0 29 190	Dierhagen, Ostseebad	16,51	1 549	94	2591
13 0 29 200	Divitz	14,82	238	16	2591
13 0 29 210	Dudendorf	12,91	232	18	2591
13 0 29 220	Eixen	19,33	427	22	2591
13 0 29 230	Fuhlendorf	17,00	939	55	2381
13 0 29 240	Gresenhorst	26,23	951	36	2591
13 0 29 270	Kavelsdorf	22,29	308	14	2591
13 0 29 280	Kenz	9,13	328	36	2591
13 0 29 290	Klockenhagen	20,90	789	38	2591
13 0 29 310	Küstrow	8,10	212	26	2591
13 0 29 320	Kuhlrade	9,86	308	31	2591
13 0 29 330	Langendamm	9,55	280	29	2591
13 0 29 340	Langsdorf	9,83	213	22	2591
13 0 29 350	Lüdershagen	13,93	625	45	2591
13 0 29 360	Marlow, Stadt	21,32	2 044	96	2597
13 0 29 380	Petersdorf	10,02	265	26	2591
13 0 29 390	Prerow a. Darß, Ostseebad	11,16	1 804	162	2383
13 0 29 400	Pruchten	8,16	630	77	2381
13 0 29 410	Ravenhorst	14,35	269	19	2591
13 0 29 420	Löbnitz	21,66	912	42	2591
13 0 29 430	Ribnitz-Damgarten, Stadt	91,47	16 764	183	2590
13 0 29 440	Saal	34,79	1 676	48	2591
13 0 29 460	Schlemmin	21,83	362	17	2591
13 0 29 470	Schulenberg	19,54	374	19	2591
13 0 29 480	Semlow	34,38	1 095	32	2591
13 0 29 490	Spoldershagen	13,06	266	20	2591
13 0 29 510	Trinwillershagen	34,22	1 656	48	2591
13 0 29 530	Wieck a. Darß	8,91	809	91	2381
13 0 29 540	Wustrow, Ostseebad	6,89	1 467	213	2598
13 0 29 550	Zingst a. Darß, Ostseebad	50,33	3 190	63	2385
13 0 29	zusammen ...	940,77	62 512	66	X
13 0 30	Röbel/ Müritz				
	Sitz: Röbel/ Müritz, Stadt				
13 0 30 010	Altenhof	16,58	446	27	2071
13 0 30 020	Bollewick	12,73	390	31	2071
13 0 30 030	Buchholz	15,17	188	12	2071
13 0 30 040	Bütow	26,30	571	22	2071
13 0 30 050	Fincken	21,84	477	22	2071
13 0 30 060	Göhren-Lebbin	32,75	528	16	2071
13 0 30 070	Gotthun	10,00	253	25	2071
13 0 30 080	Grabow-Below	13,56	155	11	2071

3 Gemeinden in systematischer Ordnung mit Schlüsselnummer, Fläche, Bevölkerung,
Bevölkerungsdichte und Postleitzahl am 31.12.1992

Schlüssel- nummer	Land, Reg -Bezirk, Kreis, Gemeinde	Fläche km 2	Bevölkerung	Ein- wohner je km 2	Post- leit- zahl
13 0 30 090	Groß Kelle	6,69	133	20	2071
13 0 30 100	Grüssow	6,64	124	19	2071
13 0 30 110	Jaebetz	13,02	194	15	2071
13 0 30 120	Kams	13,95	280	20	2071
13 0 30 140	Kieve	15,30	189	12	2071
13 0 30 160	Kogel	9,61	440	46	2071
13 0 30 170	Leizen	11,00	256	23	2071
13 0 30 180	Lexow	8,44	171	20	2071
13 0 30 190	Ludorf	48,38	404	8	2071
13 0 30 200	Massow	17,43	285	16	2071
13 0 30 210	Melz	17,94	307	17	2071
13 0 30 220	Minzow	16,75	266	16	2071
13 0 30 230	Penkow	9,27	294	32	2071
13 0 30 250	Prißn	15,32	535	35	2071
13 0 30 260	Röbel/ Müritzt, Stadt	30,14	6 496	216	2070
13 0 30 280	Rogeez	9,06	264	29	2071
13 0 30 290	Satow	17,02	213	13	2071
13 0 30 300	Sietow	19,03	517	27	2071
13 0 30 310	Stuer	21,67	416	19	2071
13 0 30 320	Vipperow	20,16	463	23	2071
13 0 30 330	Walow	11,39	365	32	2071
13 0 30 350	Wredenhagen	28,09	604	22	2071
13 0 30 360	Zepkow	12,59	240	19	2071
13 0 30 380	Zislow	15,84	125	8	2071
13 0 30	zusammen ...	543,66	16 589	31	X
13 0 31	Rostock				
	Sitz: Rostock, Stadt				
13 0 31 010	Bentwisch	14,73	1 426	97	2551
13 0 31 020	Blankenhagen	9,09	726	80	2551
13 0 31 030	Broderstorf	20,56	1 335	65	2551
13 0 31 050	Cammin	32,15	1 010	31	2551
13 0 31 060	Damm	16,52	399	24	2555
13 0 31 070	Dummerstorf	35,06	2 375	68	2555
13 0 31 080	Elmenhorst	11,98	1 206	101	2520
13 0 31 090	Gelbensande	34,03	2 317	68	2551
13 0 31 100	Gnewitz	10,14	209	21	2551
13 0 31 110	Graal-Müritzt, Seeheilbad	8,35	3 947	473	2553
13 0 31 120	Grammow	16,21	241	15	2551
13 0 31 130	Groß Lüsewitz	10,56	1 039	98	2551
13 0 31 150	Gubkow	9,39	262	28	2551
13 0 31 160	Kavelstorf	20,41	1 025	50	2555
13 0 31 170	Kessin	10,98	453	41	2551
13 0 31 180	Klein Kussewitz	14,46	530	37	2551
13 0 31 190	Kowalz	8,30	160	19	2551
13 0 31 200	Kritzow	14,81	1 288	87	2551
13 0 31 210	Lambrechtshagen	13,51	1 087	80	2551
13 0 31 220	Lieblingshof	17,70	433	24	2551
13 0 31 230	Mandelshagen	16,16	181	11	2551
13 0 31 240	Mönchhagen	10,58	593	56	2551
13 0 31 250	Niekrenz	17,28	279	16	2556
13 0 31 260	Nustrow	6,94	176	25	2551
13 0 31 270	Papendorf	22,58	1 091	48	2551
13 0 31 280	Pölchow	12,73	496	39	2551
13 0 31 290	Poppendorf	14,03	256	18	2551
13 0 31 310	Prisannewitz	19,20	570	30	2555
13 0 31 320	Reppelin	13,04	289	22	2556
13 0 31 330	Rövershagen	20,55	1 486	72	2551
13 0 31 340	Roggentin	9,57	547	57	2551
13 0 31 350	Sanitz	32,11	2 558	80	2556
13 0 31 370	Selpin	42,08	901	21	2557
13 0 31 390	Stäbelow	14,98	560	37	2551
13 0 31 400	Steinfeld	13,50	281	21	2551
13 0 31 410	Stubbendorf	9,65	129	13	2551
13 0 31 420	Tessin, Stadt	15,43	3 858	250	2557
13 0 31 430	Theikow	17,36	388	22	2551
13 0 31 440	Thulendorf	10,69	404	38	2551
13 0 31 480	Zarnewanz	15,31	366	24	2551
13 0 31 490	Ziesendorf	26,42	728	28	2551
13 0 31	zusammen ...	689,13	37 605	55	X

3 Gemeinden in systematischer Ordnung mit Schlüsselnummer, Fläche, Bevölkerung,
Bevölkerungsdichte und Postleitzahl am 31.12.1992

Schlüssel- nummer	Land, Reg.-Bezirk, Kreis, Gemeinde	Fläche km 2	Bevölkerung	Ein- wohner je km 2	Post- leit- zahl
13 0 32	Rügen				
	Sitz: Bergen/ Rügen, Stadt				
13 0 32 010	Altefähr	20,56	1 089	53	2331
13 0 32 020	Altenkirchen	22,41	1 326	59	2332
13 0 32 040	Baabe, Ostseebad	1,46	764	523	2334
13 0 32 050	Bergen/ Rügen, Stadt	41,78	18 444	441	2330
13 0 32 060	Binz, Ostseebad	25,13	6 495	258	2337
13 0 32 080	Breege	15,98	819	51	2338
13 0 32 090	Buschvitz	10,14	203	20	2331
13 0 32 100	Dranske	20,57	3 386	165	2339
13 0 32 110	Dreschvitz	22,51	729	32	2331
13 0 32 120	Gager	8,69	415	48	2331
13 0 32 130	Garz/ Rügen, Stadt	18,78	1 897	101	2342
13 0 32 140	Gingst	21,66	1 659	77	2343
13 0 32 150	Glowe	22,13	972	44	2344
13 0 32 160	Göhren, Ostseebad	7,69	1 411	183	2345
13 0 32 170	Groß Schoritz	9,59	216	23	2331
13 0 32 180	Gustow	28,22	649	23	2331
13 0 32 190	Hiddensee	18,89	1 291	68	2346
13 0 32 210	Karnitz	15,21	204	13	2331
13 0 32 230	Kluis	21,40	311	15	2331
13 0 32 240	Lancken-Granitz	13,78	351	25	2331
13 0 32 250	Lietzow	8,39	334	40	2331
13 0 32 260	Lohme	13,70	652	48	2331
13 0 32 270	Middelhagen	9,30	499	54	2331
13 0 32 280	Neuenkirchen	22,86	506	22	2331
13 0 32 290	Parchtitz	25,05	731	29	2331
13 0 32 300	Patzig	8,05	418	52	2331
13 0 32 310	Poseritz	40,17	1 278	32	2331
13 0 32 320	Putbus, Stadt	66,45	5 105	77	2353
13 0 32 330	Putgarten	12,68	302	24	2331
13 0 32 340	Ralswiek	16,52	469	28	2331
13 0 32 350	Ramin	31,43	985	31	2331
13 0 32 360	Rappin	29,07	449	15	2331
13 0 32 370	Sagard	27,93	3 679	132	2354
13 0 32 380	Samtens	32,44	2 397	74	2365
13 0 32 390	Saßnitz, Stadt	45,94	12 931	281	2355
13 0 32 400	Schaprode	19,65	619	32	2331
13 0 32 410	Sehlen	20,58	675	33	2331
13 0 32 420	Sellin, Ostseebad	14,33	2 779	194	2356
13 0 32 430	Thesenvitz	9,65	271	28	2331
13 0 32 440	Thießow	2,31	418	181	2357
13 0 32 450	Trent	35,39	1 014	29	2331
13 0 32 460	Ummanz (Insel)	41,83	741	18	2331
13 0 32 470	Wiek	25,51	1 349	53	2362
13 0 32 480	Zirkow	25,61	662	26	2331
13 0 32 490	Zudar	21,84	537	25	2331
13 0 32	zusammen ...	973,26	82 431	85	X
13 0 33	Schwerin				
	Sitz: Schwerin, Stadt				
13 0 33 010	Alt Meteln	16,49	717	43	2711
13 0 33 020	Banzkow	28,26	1 602	57	2711
13 0 33 030	Barnin	16,96	366	22	2711
13 0 33 040	Böken	6,58	220	33	2711
13 0 33 050	Brüsewitz	29,88	1 692	57	2711
13 0 33 060	Bülow	23,84	370	16	2711
13 0 33 070	Cambs	20,82	598	29	2711
13 0 33 080	Cramonshagen	10,12	377	37	2711
13 0 33 090	Crivitz, Stadt	31,98	4 369	137	2712
13 0 33 100	Dalberg-Wendelstorf	9,50	388	41	2711
13 0 33 110	Demmen	46,78	1 897	41	2711
13 0 33 130	Dümmer	21,43	621	29	2711
13 0 33 140	Gädebehn	26,43	225	9	2711
13 0 33 150	Gneven	10,28	146	14	2711
13 0 33 160	Godern	4,55	170	37	2711
13 0 33 170	Göhren	20,02	262	13	2711

3 Gemeinden in systematischer Ordnung mit Schlüsselnummer, Fläche, Bevölkerung,
Bevölkerungsdichte und Postleitzahl am 31.12.1992

Schlüssel- nummer	Land, Reg.-Bezirk, Kreis, Gemeinde	Fläche km 2	Bevölkerung	Ein- wohner je km 2	Post- leit- zahl
13 0 33 190	Goldenstädt	24,02	618	26	2711
13 0 33 200	Grambow	19,80	518	26	2711
13 0 33 230	Holthusen	20,57	602	29	2711
13 0 33 260	Klein Rogahn	10,99	588	54	2711
13 0 33 270	Klein Trebbow	25,41	519	20	2711
13 0 33 310	Langen Brütz	15,45	334	22	2711
13 0 33 320	Leezen	26,25	1 465	56	2711
13 0 33 340	Lübesse	19,93	451	23	2711
13 0 33 350	Lübstorf	43,64	1 171	27	2711
13 0 33 390	Pampow	10,91	1 003	92	2711
13 0 33 410	Pingelshagen	2,07	172	83	2711
13 0 33 420	Pinnow	14,18	634	45	2711
13 0 33 430	Plate	22,14	1 947	88	2713
13 0 33 450	Raben Steinfeld	9,61	691	72	2711
13 0 33 470	Rastow	43,08	1 457	34	2711
13 0 33 480	Retgendorf	12,03	330	27	2711
13 0 33 490	Rubow	22,77	662	29	2711
13 0 33 520	Ruthenbeck	9,65	261	27	2711
13 0 33 530	Schossin	11,41	230	20	2711
13 0 33 540	Seehof	4,42	387	88	2711
13 0 33 550	Stralendorf	12,02	776	65	2711
13 0 33 560	Sülstorf	18,64	708	38	2711
13 0 33 580	Sukow	21,34	944	44	2711
13 0 33 590	Tramm	21,90	637	29	2711
13 0 33 600	Uelitz	15,04	390	26	2711
13 0 33 630	Warsow	14,89	527	35	2711
13 0 33 640	Wessin	17,07	508	30	2711
13 0 33 650	Wittenförden	12,22	1 005	82	2711
13 0 33 670	Zapel, Dorf	11,57	354	31	2711
13 0 33 680	Zickhusen	12,45	356	29	2711
13 0 33 700	Zülow	7,13	139	19	2711
13 0 33	zusammen ...	856,52	34 404	40	X
13 0 34	Sternberg				
	Sitz: Sternberg, Stadt				
13 0 34 010	Bibow	23,12	365	16	2721
13 0 34 020	Blankenberg	21,37	468	22	2721
13 0 34 030	Borkow	28,13	586	21	2721
13 0 34 040	Brüel, Stadt	27,30	3 407	125	2722
13 0 34 050	Dabel	24,64	1 958	79	2724
13 0 34 070	Groß Görnow	15,22	220	14	2721
13 0 34 080	Groß Labenz	16,27	374	23	2721
13 0 34 100	Hohen Pritz	23,77	505	21	2721
13 0 34 120	Jesendorf	21,20	492	23	2721
13 0 34 140	Kobrow	37,45	639	17	2721
13 0 34 150	Kuhlen	26,19	619	24	2721
13 0 34 170	Langen Jarchow	10,67	227	21	2721
13 0 34 200	Mustin	26,08	560	21	2721
13 0 34 220	Pastin	17,63	315	18	2721
13 0 34 230	Sternberg, Stadt	34,84	4 891	140	2720
13 0 34 250	Ventschow	13,55	926	68	2721
13 0 34 260	Warin, Stadt	27,95	3 641	130	2723
13 0 34 270	Weitendorf b. Brüel	41,93	481	11	2721
13 0 34 280	Wendorf	23,41	493	21	2721
13 0 34 290	Witzin	18,73	581	31	2721
13 0 34 300	Zahrensdorf	14,03	382	27	2721
13 0 34	zusammen ...	493,48	22 130	45	X
13 0 35	Stralsund				
	Sitz: Stralsund, Stadt				
13 0 35 010	Altenhagen	18,46	273	15	2305
13 0 35 020	Altenpleen	20,05	911	45	2301
13 0 35 030	Buchholz	24,66	308	12	2302
13 0 35 040	Drechow	15,51	333	21	2301
13 0 35 050	Franzburg, Stadt	15,17	2 185	144	2302
13 0 35 060	Gremersdorf	25,33	627	25	2301
13 0 35 070	Groß Kordshagen	16,09	475	30	2301

3 Gemeinden in systematischer Ordnung mit Schlüsselnummer, Fläche, Bevölkerung,
Bevölkerungsdichte und Postleitzahl am 31.12.1992

Schlüssel- nummer	Land, Reg.-Bezirk, Kreis, Gemeinde	Fläche km 2	Bevölkerung	Ein- wohner je km 2	Post- leitzahl-
13 0 35 080	Groß Mohrdorf	41,55	685	16	2301
13 0 35 100	Hugoldsdorf	14,16	220	16	2301
13 0 35 110	Jakobsdorf	17,67	545	31	2301
13 0 35 120	Karnin	12,42	258	21	2301
13 0 35 130	Klausdorf	11,16	427	38	2301
13 0 35 140	Kramerhof	17,93	663	37	2301
13 0 35 150	Kummerow	11,55	432	37	2301
13 0 35 160	Lüssow	18,87	527	28	2301
13 0 35 170	Millienhagen	13,62	263	19	2303
13 0 35 180	Neu Bartelshagen	17,35	454	26	2301
13 0 35 190	Niepars	35,90	1 944	54	2301
13 0 35 200	Oebelitz	11,87	177	15	2301
13 0 35 210	Pantelitz	14,41	669	46	2301
13 0 35 220	Preetz	14,14	460	33	2301
13 0 35 230	Prohn	16,07	1 101	69	2301
13 0 35 240	Richtenberg, Stadt	15,62	1 803	115	2303
13 0 35 260	Siemersdorf	18,78	554	29	2301
13 0 35 270	Steinhagen	33,53	1 196	36	2301
13 0 35 280	Tribsees, Stadt	35,97	3 071	85	2304
13 0 35 290	Velgast	52,96	2 205	42	2305
13 0 35 300	Weitenhagen	16,96	289	17	2301
13 0 35 310	Wendorf	15,68	364	23	2301
13 0 35	zusammen ...	593,44	23 419	39	X
13 0 36	Strasburg				
	Sitz: Strasburg, Stadt				
13 0 36 030	Ballin	19,42	495	25	2151
13 0 36 050	Blumenhagen	9,28	457	49	2152
13 0 36 060	Bredenfelde	10,98	272	25	2151
13 0 36 090	Göhren	11,78	225	19	2151
13 0 36 110	Grauenhagen	9,14	177	19	2151
13 0 36 120	Groß-Daberkow	9,90	118	12	2151
13 0 36 130	Groß-Luckow	8,84	342	39	2151
13 0 36 140	Groß-Miltzow	36,38	1 383	38	2151
13 0 36 170	Helpt	11,17	285	26	2151
13 0 36 190	Hinrichshagen	18,91	322	17	2151
13 0 36 220	Klein Luckow	19,40	306	16	2151
13 0 36 230	Kreckow	12,14	222	18	2151
13 0 36 240	Kublank	13,48	401	30	2151
13 0 36 260	Leppin	22,39	566	25	2151
13 0 36 300	Mildenitz	20,31	483	24	2151
13 0 36 320	Neetzka	13,35	286	21	2151
13 0 36 340	Neu-Käbelich	6,21	117	19	2151
13 0 36 350	Pasenow	10,35	205	20	2151
13 0 36 360	Petersdorf	7,79	173	22	2151
13 0 36 380	Rehberg	14,90	262	18	2151
13 0 36 400	Schönbeck	24,33	518	21	2151
13 0 36 410	Schönhausen	18,74	387	21	2151
13 0 36 420	Strasburg, Stadt	86,53	7 521	87	2150
13 0 36 450	Voigtsdorf	7,62	179	23	2151
13 0 36 480	Woldegk, Stadt	37,98	3 492	92	2152
13 0 36	zusammen ...	461,32	19 194	42	X
13 0 37	Teterow				
	Sitz: Teterow, Stadt				
13 0 37 010	Altkalen	19,56	557	28	2051
13 0 37 020	Alt Sührkow	25,32	561	22	2051
13 0 37 030	Behren-Lübchin	31,18	617	20	2051
13 0 37 040	Boddin	23,61	516	22	2051
13 0 37 050	Bristow	16,04	218	14	2051
13 0 37 060	Bülow	14,85	358	24	2051
13 0 37 070	Dalkendorf	15,30	372	24	2051
13 0 37 090	Finkenthal	20,24	359	18	2041
13 0 37 100	Gnolien, Stadt	41,08	3 973	97	2052
13 0 37 130	Groß-Nieköhr	11,73	208	18	2052
13 0 37 140	Groß Roge	24,33	781	32	2051
13 0 37 150	Groß-Wokern	21,90	985	45	2051

3 Gemeinden in systematischer Ordnung mit Schlüsselnummer, Fläche, Bevölkerung, Bevölkerungsdichte und Postleitzahl am 31.12.1992

Schlüssel- nummer	Land, Reg.-Bezirk, Kreis, Gemeinde	Fläche km ²	Bevölkerung	Ein- wohner je km ²	Post- leitzahl-
13 0 37 160	Groß-Wüstenfelde	19,58	655	33	2051
13 0 37 170	Hohen Demzin	24,10	602	25	2051
13 0 37 180	Jördenstorf	27,61	1 537	56	2051
13 0 37 200	Klewerhof	20,40	364	18	2051
13 0 37 210	Leikendorf	29,75	681	23	2051
13 0 37 220	Levitow	7,60	214	28	2051
13 0 37 230	Lühburg	17,29	285	16	2051
13 0 37 240	Matgendorf	7,04	352	50	2051
13 0 37 250	Neu-Heinde	20,87	352	17	2051
13 0 37 260	Poggelow	17,42	396	23	2051
13 0 37 270	Prebberede	21,98	517	24	2051
13 0 37 290	Remlin	12,48	392	31	2051
13 0 37 300	Dahmen	36,37	846	23	2051
13 0 37 310	Sukow-Marienhof	12,63	303	24	2051
13 0 37 320	Teterow, Stadt	47,17	11 018	234	2050
13 0 37 330	Thürkow	14,61	496	34	2051
13 0 37 340	Walkendorf	27,62	598	22	2051
13 0 37 350	Warnkenhagen	19,47	432	22	2051
13 0 37 360	Wasdow	26,06	506	19	2041
13 0 37	zusammen	675,19	30 051	45	X
13 0 38	Ueckermünde				
	Sitz: Ueckermünde, Stadt				
13 0 38 010	Ahlbeck	24,28	762	31	2111
13 0 38 020	Altwarpe	12,83	832	65	2111
13 0 38 030	Altwigshagen	17,57	462	26	2111
13 0 38 040	Eggesin, Stadt	87,99	8 416	96	2112
13 0 38 050	Ferdinandshof	47,20	3 778	80	2113
13 0 38 060	Grambin	3,59	475	132	2111
13 0 38 070	Hammer a. Uecker	21,47	602	28	2111
13 0 38 080	Heinrichsruh	16,96	272	16	2111
13 0 38 090	Heinrichswalde	14,30	606	42	2111
13 0 38 100	Hintersee	31,41	396	13	2111
13 0 38 120	Leopoldshagen	19,56	846	43	2111
13 0 38 130	Liepgarten	31,95	760	24	2111
13 0 38 140	Luckow	11,48	595	52	2111
13 0 38 150	Lübs	30,43	502	16	2111
13 0 38 170	Meiersberg	10,11	444	44	2111
13 0 38 180	Mönkebude	24,74	695	28	2111
13 0 38 190	Neuendorf A	13,90	161	12	2111
13 0 38 200	Rieth	29,14	178	6	2111
13 0 38 210	Rothemühl	30,49	362	12	2111
13 0 38 220	Torgelow, Holländerei	5,80	249	43	2111
13 0 38 230	Torgelow, Stadt	49,46	12 875	260	2110
13 0 38 240	Ueckermünde, Stadt	171,92	11 539	67	2120
13 0 38 250	Vogelsang	24,55	489	20	2111
13 0 38 260	Wietstock	10,85	183	17	2111
13 0 38 270	Wilhelmsburg	47,04	1 148	24	2111
13 0 38	zusammen	789,02	47 627	60	X
13 0 39	Waren				
	Sitz: Waren, Stadt				
13 0 39 010	Adamshoffnung	9,47	169	18	2063
13 0 39 020	Alt Rehse	9,11	282	31	2061
13 0 39 030	Alt Schönau	8,89	202	23	2061
13 0 39 040	Alt Schwerin	44,56	503	11	2061
13 0 39 050	Ankershagen	28,18	892	32	2061
13 0 39 070	Grabowhöfe	31,09	1 111	36	2061
13 0 39 080	Groß Dratow	25,77	372	14	2061
13 0 39 090	Groß Flotow	14,52	204	14	2061
13 0 39 100	Groß Gievitze	19,88	401	20	2061
13 0 39 110	Groß Platen	17,46	790	45	2061
13 0 39 130	Groß Vielen	13,29	345	26	2061
13 0 39 140	Hinrichshagen	14,90	187	13	2061
13 0 39 150	Hohen Wangelin	43,83	1 032	24	2061
13 0 39 160	Jabel	66,69	499	7	2061
13 0 39 170	Kargow	69,00	730	11	2061

3 Gemeinden in systematischer Ordnung mit Schlüsselnummer, Fläche, Bevölkerung,
Bevölkerungsdichte und Postleitzahl am 31.12.1992

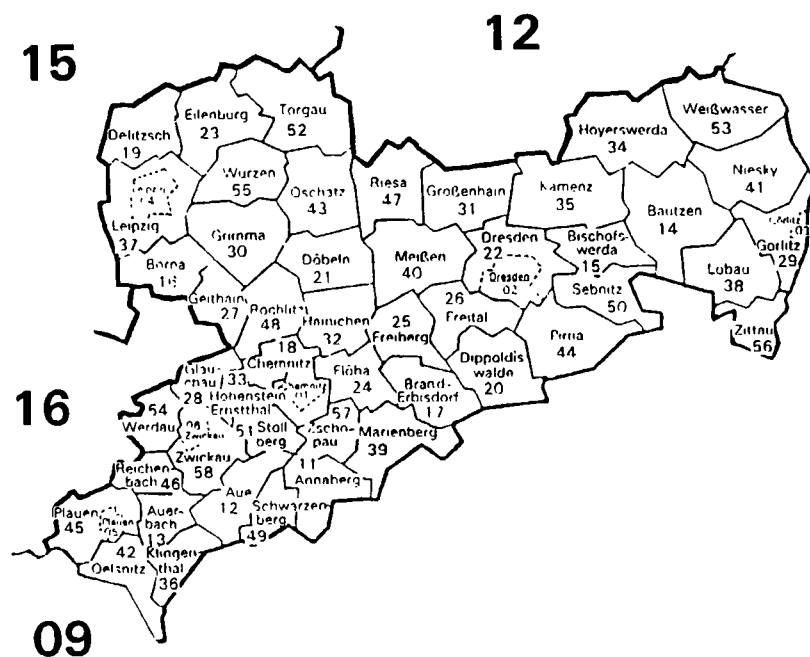
Schlüssel- nummer	Land, Reg.-Bezirk, Kreis, Gemeinde	Fläche km 2	Bevölkerung	Ein- wohner je km 2	Post- leitzahl-
13 0 39 180	Klein Lukow	14,13	271	19	2061
13 0 39 200	Klink	25,42	1 043	41	2061
13 0 39 210	Klocksın	23,90	439	18	2061
13 0 39 220	Kraase	7,62	180	24	2061
13 0 39 230	Krukow	7,12	131	18	2061
13 0 39 240	Lansen	10,92	232	21	2061
13 0 39 250	Lapitz	6,41	138	22	2061
13 0 39 260	Lehsten	18,01	420	23	2061
13 0 39 270	Lupendorf	13,91	300	22	2061
13 0 39 280	Malchow, Stadt	44,58	8 076	181	2063
13 0 39 290	Mallın	10,67	337	32	2061
13 0 39 300	Marınn	7,86	267	34	2061
13 0 39 310	Möllenhagen	16,01	1 483	93	2061
13 0 39 320	Mollenstorf	11,10	253	23	2064
13 0 39 330	Moltzow	18,07	439	24	2061
13 0 39 340	Neu Gaarz	13,33	131	10	2061
13 0 39 350	Nossentiner Hütte	40,11	595	15	2061
13 0 39 360	Penzlin, Stadt	34,82	2 805	81	2064
13 0 39 370	Puchow	5,65	134	24	2061
13 0 39 400	Schloen	10,34	302	29	2061
13 0 39 410	Silz	10,67	334	31	2061
13 0 39 420	Torgelow	14,28	342	24	2061
13 0 39 430	Varchentin	17,31	370	21	2061
13 0 39 440	Vielist	11,94	378	32	2061
13 0 39 450	Vollrathsruhe	31,25	565	18	2061
13 0 39 460	Waren/ Mürıtz, Stadt	158,43	23 124	146	2060
13 0 39 470	Wendorf	8,17	164	20	2061
13 0 39	zusammen ...	1 008,67	50 972	51	X
13 0 40	Wismar				
	Sitz: Wismar, Stadt				
13 0 40 010	Babst	18,89	453	24	2401
13 0 40 020	Bad Kleinen	23,43	3 486	149	2403
13 0 40 030	Barnekow	15,55	445	29	2401
13 0 40 040	Beidendorf	20,31	594	29	2401
13 0 40 050	Benz	22,58	771	34	2401
13 0 40 060	Blowatz	30,21	1 034	34	2401
13 0 40 070	Bobitz	22,91	1 416	62	2401
13 0 40 080	Boıensdorf	12,71	523	41	2401
13 0 40 090	Gägelow	24,14	1 557	64	2401
13 0 40 100	Glasın	20,43	475	23	2401
13 0 40 110	Gramkow	23,27	962	41	2401
13 0 40 120	Groß Krankow	22,25	659	30	2401
13 0 40 130	Hageböı	20,32	646	32	2401
13 0 40 140	Hohen Vlecheın	18,95	614	32	2401
13 0 40 150	Hornstorf	14,88	837	56	2401
13 0 40 160	Insel Poel	35,99	2 798	78	2404
13 0 40 170	Krassow	8,95	390	44	2401
13 0 40 180	Krusenhagen	11,21	443	40	2401
13 0 40 190	Lübbestorf	12,99	311	24	2401
13 0 40 200	Lübow	19,36	974	50	2401
13 0 40 210	Dorf Mecklenburg	30,04	2 684	89	2401
13 0 40 230	Neuburg-Steinhausen	23,61	1 585	67	2401
13 0 40 240	Neukloster, Stadt	27,48	4 561	166	2405
13 0 40 250	Passee	16,14	243	15	2401
13 0 40 260	Schımm	15,88	292	18	2401
13 0 40 270	Zierow	10,09	487	48	2401
13 0 40 280	Züsow	19,38	431	22	2401
13 0 40 290	Zürow	31,71	923	29	2401
13 0 40 300	Groß Stieten	6,50	1 136	175	2401
13 0 40 310	Metelsdorf	8,16	356	44	2401
13 0 40	zusammen ...	588,32	32 086	55	X
13 0 41	Wolgast				
	Sitz: Wolgast, Stadt				
13 0 41 010	Ahlbeck, Seebad	8,40	4 561	543	2252
13 0 41 020	Bansın, Seebad	13,35	2 662	199	2253

3 Gemeinden in systematischer Ordnung mit Schlüsselnummer, Fläche, Bevölkerung,
Bevölkerungsdichte und Postleitzahl am 31.12.1992

Schlüssel- nummer	Land, Reg.-Bezirk, Kreis, Gemeinde	Fläche km 2	Bevölkerung	Ein- wohner je km 2	Post- leit- zahl
13 0 41 030	Benz	15,06	599	40	2251
13 0 41 040	Buddenhagen	11,79	365	31	2221
13 0 41 050	Buggenhagen	27,04	284	11	2221
13 0 41 060	Dargen	28,21	533	19	2251
13 0 41 070	Garz		231		2251
13 0 41 080	Groß Ernsthof	8,86	316	36	2221
13 0 41 090	Heringsdorf, Seebad	15,30	3 722	243	2255
13 0 41 100	Hohendorf	30,52	851	28	2221
13 0 41 120	Kamminke	2,93	366	125	2251
13 0 41 130	Karlshagen	4,39	3 395	773	2222
13 0 41 140	Korswandt	12,81	604	47	2251
13 0 41 150	Koserow	6,00	1 580	263	2225
13 0 41 170	Kröslin	22,29	1 771	79	2221
13 0 41 180	Krummin	10,69	226	21	2221
13 0 41 190	Lassan, Stadt	12,60	1 789	142	2232
13 0 41 210	Loddin	5,92	996	168	2224
13 0 41 220	Lütow	16,30	330	20	2221
13 0 41 230	Mellenthin	9,75	212	22	2251
13 0 41 240	Mölschow	15,09	645	43	2221
13 0 41 250	Morgenitz	9,51	233	25	2251
13 0 41 260	Neppermin	9,30	358	38	2251
13 0 41 270	Peenemünde	25,12	648	26	2227
13 0 41 280	Pudagla	13,26	404	30	2251
13 0 41 290	Pulow	15,38	299	19	2221
13 0 41 300	Rankwitz	30,71	673	22	2251
13 0 41 320	Sauzin	6,61	282	43	2221
13 0 41 330	Stolpe	14,85	381	26	2251
13 0 41 340	Trassenheide	6,49	837	129	2233
13 0 41 350	Ückeritz	13,80	978	71	2235
13 0 41 360	Usedom, Stadt	38,57	2 151	56	2250
13 0 41 400	Wolgast, Stadt	19,19	16 399	855	2220
13 0 41 410	Zemitz	30,99	980	32	2221
13 0 41 420	Zempin	3,10	862	278	2237
13 0 41 430	Zinnowitz, Ostseebad	9,03	4 168	462	2238
13 0 41 440	Zirchow	19,48	521	27	2251
13 0 41	zusammen ..	542,69	56 212	104	X
13 0	Reg -Bez. zusammen ..	23 420,71	1 864 980	80	X
13	Land insgesamt ...	23 420,71	1 864 980	80	X

14 SACHSEN

Verwaltungsgrenzen nach dem Stand vom 31.12.1992



Schlüsselnummern Grenzen Verwaltungssitze 1)

Land **14** ——— Dresden

Landkreis 11 ———

Stadtkreis 01 - - - -

1) Verwaltungssitze der Kreise sind nur benannt, wenn sie nicht mit dem Namen des Kreises übereinstimmen

3 Gemeinden in systematischer Ordnung mit Schlüsselnummer, Fläche, Bevölkerung, Bevölkerungsdichte und Postleitzahl am 31.12.1992

Schlüssel- nummer	Land, Reg.-Bezirk, Kreis, Gemeinde	Fläche km ²	Bevölkerung	Ein- wohner je km ²	Post- leit- zahl
14	Sachsen				
14 0 01	Stadtkreis				
14 0 01 000	Chemnitz, Stadt	129,74	283 590	2 186	9000
14 0 02	Stadtkreis				
14 0 02 000	Dresden, Stadt	225,75	481 676	2 134	8000
14 0 03	Stadtkreis				
14 0 03 000	Görlitz, Stadt	25,85	68 851	2 663	8900
14 0 04	Stadtkreis				
14 0 04 000	Leipzig, Stadt	145,69	496 647	3 409	7000
14 0 05	Stadtkreis				
14 0 05 000	Plauen, Stadt	58,29	70 284	1 206	9900
14 0 06	Stadtkreis				
14 0 06 000	Zwickau, Stadt	56,98	110 583	1 941	9540
14 0 11	Annaberg				
	Sitz Annaberg-Buchholz, Stadt				
14 0 11 010	Annaberg-Buchholz, Stadt	12,68	24 019	1 894	9300
14 0 11 020	Arnsfeld	11,90	1 431	120	9301
14 0 11 030	Bärenstein	4,23	2 562	606	9303
14 0 11 040	Cranzahl	7,24	2 364	327	9304
14 0 11 050	Crottendorf	29,43	4 528	154	9305
14 0 11 060	Cunersdorf	3,44	1 046	304	9301
14 0 11 070	Dörfel	5,27	392	74	9301
14 0 11 080	Elterlein, Stadt	26,24	2 110	80	9306
14 0 11 090	Frohnau	5,05	1 195	237	9301
14 0 11 100	Geyer, Stadt	18,76	4 628	247	9307
14 0 11 110	Geyersdorf	4,94	994	201	9301
14 0 11 120	Grumbach	7,40	985	133	9301
14 0 11 130	Hammerunterwiesenthal	2,95	626	212	9301
14 0 11 140	Hermannsdorf	12,43	872	70	9301
14 0 11 150	Jöhstadt, Stadt	14,28	1 585	111	9308
14 0 11 160	Königswalde	19,54	2 275	116	9309
14 0 11 170	Mildenau	19,79	2 520	127	9313
14 0 11 180	Neudorf	29,00	2 859	99	9314
14 0 11 190	Neundorf	6,40	814	127	9301
14 0 11 200	Oberscheibe	3,52	327	93	9301
14 0 11 210	Oberwiesenthal, Kurort, Stadt	37,78	3 611	96	9312
14 0 11 220	Scheibenberg, Stadt	5,49	2 065	376	9315
14 0 11 230	Schleittau, Stadt	15,90	2 482	156	9316
14 0 11 240	Schmalzgrube	0,97	235	242	9301
14 0 11 250	Schönfeld	6,68	821	123	9301
14 0 11 260	Schwarzbach	7,26	531	73	9301
14 0 11 270	Senma	8,67	2 926	337	9317
14 0 11 280	Steinbach	27,03	978	36	9301
14 0 11 290	Tannenberg	7,89	1 233	156	9318
14 0 11 300	Walthersdorf	7,02	790	113	9301
14 0 11 310	Wiesa	9,97	1 495	150	9322
14 0 11 320	Wiesenbad, Thermalbad	3,16	920	291	9319
14 0 11	zusammen . . .	382,31	76 219	199	X

3 Gemeinden in systematischer Ordnung mit Schlüsselnummer, Fläche, Bevölkerung,
Bevölkerungsdichte und Postleitzahl am 31.12.1992

Schlüssel- nummer	Land, Reg.-Bezirk, Kreis, Gemeinde	Fläche km 2	Bevölkerung	Ein- wohner je km 2	Post- leitz- zahl-
14 0 12	Aue				
	Sitz: Aue, Stadt				
14 0 12 010	Affalter	11,06	1 451	131	9401
14 0 12 020	Albernau	2,56	1 189	464	9401
14 0 12 030	Aue, Stadt	20,99	23 027	1 097	9400
14 0 12 040	Bernsbach	8,75	4 057	464	9402
14 0 12 050	Blauenthal	3,60	298	83	9401
14 0 12 060	Bockau	19,16	2 955	154	9403
14 0 12 070	Burkhardtgrün	3,05	354	116	9401
14 0 12 080	Carlsfeld	24,18	1 231	51	9404
14 0 12 100	Eibenstock, Stadt	40,78	6 005	147	9405
14 0 12 120	Hundshübel	11,64	1 271	109	9401
14 0 12 130	Lauter/ Sa., Stadt	21,54	5 399	251	9406
14 0 12 140	Lichtenau	6,24	434	70	9401
14 0 12 150	Lindenau	5,14	652	127	9401
14 0 12 160	Lößnitz, Stadt	19,49	11 647	598	9407
14 0 12 170	Schlema	8,91	5 803	651	9408
14 0 12 180	Schneeberg, Stadt	19,11	18 697	978	9412
14 0 12 190	Schönheide	28,09	6 036	215	9413
14 0 12 200	Sosa	21,99	2 398	109	9414
14 0 12 210	Stützengrün	10,50	2 358	225	9415
14 0 12 220	Wildbach	5,68	562	99	9401
14 0 12 230	Wildenthal	21,80	321	15	9401
14 0 12 240	Zschorlau	16,39	3 968	242	9416
14 0 12 250	Zwönitz, Stadt	34,13	9 601	281	9417
14 0 12	zusammen ...	364,78	109 714	301	X
14 0 13	Auerbach				
	Sitz: Auerbach/ Vogtland, Stadt				
14 0 13 020	Altmannsgrün	5,51	296	54	9701
14 0 13 030	Auerbach/ Vogtl., Stadt	14,62	20 030	1 370	9700
14 0 13 040	Beerheide	19,29	713	37	9701
14 0 13 050	Bergen	8,30	1 162	140	9702
14 0 13 060	Eich/ Sa.	7,47	575	77	9701
14 0 13 070	Ellefeld	4,55	3 334	733	9703
14 0 13 080	Falkenstein/ Vogtl., Stadt	16,96	9 532	562	9704
14 0 13 090	Grünbach, Höhenluftkurort	11,92	1 778	149	9705
14 0 13 100	Hartmannsgrün	9,88	858	87	9701
14 0 13 110	Kottengrün	5,62	716	127	9701
14 0 13 120	Neustadt/ Vogtl.	12,99	1 017	78	9704
14 0 13 130	Oberlauterbach	7,56	450	60	9701
14 0 13 140	Plohn	4,46	342	77	9701
14 0 13 150	Rebesgrün	5,35	1 447	270	9701
14 0 13 160	Reumtengrün	6,02	977	162	9701
14 0 13 170	Rodewisch, Stadt	22,31	8 300	372	9706
14 0 13 180	Röthenbach	4,57	370	81	9701
14 0 13 190	Rothenkirchen	5,84	1 681	288	9707
14 0 13 210	Schnarrtanne	10,12	1 241	123	9701
14 0 13 220	Schreiersgrün	4,59	833	181	9701
14 0 13 230	Treuen, Stadt	16,27	6 898	424	9708
14 0 13 240	Trieb/ Vogtl.	6,54	811	124	9701
14 0 13 250	Werda	7,96	1 018	128	9701
14 0 13 260	Wernesgrün	5,30	1 105	208	9709
14 0 13 270	Wildenau	9,29	565	61	9701
14 0 13	zusammen ...	233,29	66 049	283	X
14 0 14	Bautzen				
	Sitz: Bautzen, Stadt				
14 0 14 010	Baruth	26,79	1 451	54	8601
14 0 14 030	Bautzen, Stadt	34,69	46 247	1 333	8600
14 0 14 090	Coblenz	8,89	466	52	8601
14 0 14 110	Commerau b. Klitz	18,52	454	25	8601
14 0 14 130	Crosta	9,32	1 802	193	8601
14 0 14 150	Doberschau	4,88	1 052	216	8601

3. Gemeinden in systematischer Ordnung mit Schlüsselnummer, Fläche, Bevölkerung, Bevölkerungsdichte und Postleitzahl am 31.12.1992

Schlüssel- nummer	Land, Reg.-Bezirk, Kreis, Gemeinde	Fläche km ²	Bevölkerung	Ein- wohner je km ²	Post- leitzahl-
14 0 14 180	Drehna	5,26	315	60	8601
14 0 14 200	Eulowitz	1,84	309	168	8601
14 0 14 210	Gaußig	20,51	1 674	82	8601
14 0 14 220	Gnaschwitz	9,47	1 008	106	8601
14 0 14 230	Göda	23,59	2 391	101	8601
14 0 14 240	Gröditz	11,21	590	53	8601
14 0 14 250	Großdubrau	10,00	2 654	265	8612
14 0 14 260	Großpostwitz/ O.L.	11,57	2 557	221	8603
14 0 14 280	Guttau	8,81	653	74	8601
14 0 14 310	Hochkirch	16,76	1 360	81	8601
14 0 14 320	Jenkwitz	16,65	1 241	75	8601
14 0 14 330	Kirschau	3,87	2 108	545	8604
14 0 14 340	Kleinbautzen	6,83	800	117	8601
14 0 14 360	Kleinsaubernitz	10,68	628	59	8601
14 0 14 370	Kleinwelka	12,36	1 787	145	8601
14 0 14 380	Klix	12,86	634	49	8601
14 0 14 390	Königswartha	37,40	4 538	121	8601
14 0 14 400	Kotitz	11,39	756	66	8601
14 0 14 420	Kubschütz	22,21	1 270	57	8601
14 0 14 440	Luga	6,91	483	70	8601
14 0 14 450	Luppa	12,27	462	38	8601
14 0 14 460	Luttowitz	3,58	331	92	8601
14 0 14 470	Malschwitz	9,21	858	93	8601
14 0 14 480	Maltitz	5,37	321	60	8701
14 0 14 500	Milkel	23,50	966	41	8601
14 0 14 520	Neschwitz	34,03	1 863	55	8601
14 0 14 530	Neudorf/ Spree	22,17	524	24	8601
14 0 14 540	Niedergurig	8,73	708	81	8601
14 0 14 550	Niederkaina	3,81	517	136	8601
14 0 14 560	Nostitz	7,46	344	46	8701
14 0 14 570	Obergurig	9,83	2 052	209	8601
14 0 14 590	Oppitz	3,07	229	75	8601
14 0 14 600	Plotzen	10,38	466	45	8601
14 0 14 610	Pommritz	8,38	519	62	8601
14 0 14 620	Prischwitz	10,78	593	55	8601
14 0 14 630	Purschwitz	10,17	700	69	8601
14 0 14 640	Puschwitz	11,74	1 201	102	8601
14 0 14 650	Quatitz	7,70	583	76	8601
14 0 14 680	Radibor	13,44	1 209	90	8601
14 0 14 690	Rodewitz/ Spree	2,65	607	229	8601
14 0 14 700	Salzenforst-Bolbritz	15,01	849	57	8601
14 0 14 710	Saritsch	7,72	405	52	8601
14 0 14 720	Schirgiswalde, Stadt	8,48	3 173	374	8605
14 0 14 730	Sdier	5,14	394	77	8601
14 0 14 750	Sohland/ Spree	22,75	4 425	195	8606
14 0 14 790	Stiebitz	4,71	653	139	8601
14 0 14 800	Taubenheim/ Spree	7,65	1 867	244	8607
14 0 14 820	Wehrsdorf	6,87	1 799	262	8608
14 0 14 830	Weißenberg, Stadt	5,13	1 028	200	8601
14 0 14 840	Wilthen, Stadt	17,06	8 085	474	8609
14 0 14 850	Wurschen	7,58	467	62	8601
14 0 14	zusammen	689,64	117 426	170	X
14 0 15	Bischofswerda				
	Sitz: Bischofswerda, Stadt				
14 0 15 010	Bischofswerda, Stadt	18,54	12 295	663	8500
14 0 15 020	Brettnig-Hauswalde	14,41	3 158	219	8513
14 0 15 030	Bühlau	6,34	536	85	8501
14 0 15 040	Burkau	13,31	1 867	140	8502
14 0 15 050	Demitz-Thumitz	9,65	2 515	261	8503
14 0 15 060	Frankenthal	9,43	1 117	118	8501
14 0 15 080	Goldbach	11,29	829	73	8501
14 0 15 090	Großdrebnitz	10,65	993	93	8501
14 0 15 110	Großharthau	7,77	1 468	189	8504
14 0 15 120	Großröhrsdorf, Stadt	19,12	6 623	346	8512
14 0 15 140	Kleinröhrsdorf	7,34	543	74	8501
14 0 15 150	Lauterbach	10,88	624	57	8501
14 0 15 160	Lichtenberg	14,75	1 745	118	8501
14 0 15 180	Naundorf	5,61	491	88	8501
14 0 15 190	Neukirch/ Lausitz	21,32	6 153	289	8505

3 Gemeinden in systematischer Ordnung : mit Schlüsselnummer, Fläche, Bevölkerung,
Bevölkerungsdichte und Postleitzahl am 31.12.1992

Schlüssel- nummer	Land, Reg.-Bezirk, Kreis, Gemeinde	Fläche km 2	Bevölkerung	Ein- wohner je km 2	Post- leitz- zahl
14 0 15 200	Ohorn	11,82	2 426	205	8506
14 0 15 210	Pohla	6,01	509	85	8501
14 0 15 220	Pulsnitz, Stadt	10,97	5 852	533	8514
14 0 15 230	Putzkau	24,04	1 911	79	8507
14 0 15 240	Rammenau	10,76	1 385	129	8501
14 0 15 250	Ringenhain	3,46	898	260	8501
14 0 15 260	Rothnaußlitz	5,41	471	87	8501
14 0 15 270	Schmiedefeld	6,67	448	67	8501
14 0 15 280	Schmölln/ O.L.	5,47	1 400	256	8508
14 0 15 290	Schönbrunn/ Lausitz	5,80	460	79	8501
14 0 15 300	Seeligstadt	16,49	580	35	8501
14 0 15 310	Steinigtwolmsdorf	10,60	2 014	190	8509
14 0 15 320	Tröbigau	3,44	362	105	8501
14 0 15 330	Uhyst a. Taucher	11,17	719	64	8501
14 0 15 350	Welfa	3,89	692	178	8501
14 0 15	zusammen ...	316,41	61 084	193	X
14 0 16	Borna				
	Sitz: Borna, Stadt				
14 0 16 010	Audigast	6,36	423	67	7221
14 0 16 020	Auligk	20,83	1 213	58	7221
14 0 16 030	Berndorf	14,40	460	32	7221
14 0 16 040	Steinbach	12,26	942	77	7201
14 0 16 050	Böhlen, Stadt	18,55	6 446	347	7202
14 0 16 060	Borna, Stadt	27,03	22 377	828	7200
14 0 16 070	Breunsdorf	6,17	110	18	7201
14 0 16 080	Deutzen	6,60	2 724	413	7203
14 0 16 100	Dreiskau-Muckern	5,77	176	31	7201
14 0 16 110	Großstolpen	16,01	452	28	7221
14 0 16 120	Elstertrebnitz	11,65	1 166	100	7221
14 0 16 130	Espenhain	3,18	1 475	464	7204
14 0 16 140	Eula	8,68	958	110	7201
14 0 16 150	Groitzsch, Stadt	12,46	6 059	486	7222
14 0 16 170	Großzössen	5,59	695	124	7201
14 0 16 200	Hainichen	10,96	499	46	7201
14 0 16 210	Heuersdorf	7,61	311	41	7201
14 0 16 230	Kahnsdorf	11,54	509	44	7201
14 0 16 250	Kitzscher, Stadt	18,04	8 032	445	7205
14 0 16 260	Lippendorf-Kieritzsch	17,54	518	30	7201
14 0 16 270	Lobstädt	7,14	1 622	227	7206
14 0 16 310	Mölbis	7,43	353	48	7201
14 0 16 320	Neukieritzsch	2,35	4 032	1 716	7207
14 0 16 330	Neukirchen	9,77	1 484	152	7201
14 0 16 340	Oelzschau	11,10	452	41	7201
14 0 16 350	Pegau, Stadt	13,76	4 790	348	7220
14 0 16 370	Pötzschau	6,44	250	39	7201
14 0 16 380	Ramsdorf	7,86	972	124	7221
14 0 16 390	Regis-Breitlingen, Stadt	10,85	3 813	351	7208
14 0 16 400	Rötha, Stadt	17,88	4 249	238	7209
14 0 16 410	Rüßen-Kleinstorkwitz	3,75	434	116	7221
14 0 16 440	Thräna	6,94	866	125	7201
14 0 16 470	Wiederau	7,82	631	81	7221
14 0 16 480	Zedtlitz	9,87	939	95	7201
14 0 16	zusammen ...	364,19	80 432	221	X
14 0 17	Brand-Erbisdorf				
	Sitz: Brand-Erbisdorf, Stadt				
14 0 17 010	Berthelsdorf/ Erzgeb.	12,21	853	70	9201
14 0 17 020	Brand-Erbisdorf, Stadt	11,86	9 083	766	9230
14 0 17 030	Burkersdorf	17,65	918	52	9201
14 0 17 040	Cämmerswalde	14,45	1 062	73	9331
14 0 17 050	Clausnitz/ Erzgeb.	14,41	1 129	78	9201
14 0 17 060	Dittersbach	7,62	286	38	9201
14 0 17 070	Dorfchemnitz b. Sayda	14,23	1 167	82	9201
14 0 17 080	Frauenstein, Stadt	12,97	1 294	100	9202
14 0 17 090	Friedebach	14,61	571	39	9201
14 0 17 110	Großhartmannsdorf	15,00	1 715	114	9203

3 Gemeinden in systematischer Ordnung mit Schlüsselnummer, Fläche, Bevölkerung,
Bevölkerungsdichte und Postleitzahl am 31. 12. 1992

Schlüssel- nummer	Land, Reg -Bezirk, Kreis, Gemeinde	Fläche km 2	Bevölkerung	Ein- wohner je km 2	Post- leit- zahl-
14 0 17 120	Helbigsdorf	8,47	458	54	9201
14 0 17 130	Holzchau	36,22	484	13	9201
14 0 17 150	Langenau	18,54	2 823	152	9207
14 0 17 160	Lichtenberg/ Erzgeb	18,15	2 133	118	9208
14 0 17 170	Mittelsaida	7,87	634	81	9201
14 0 17 180	Mulda/ Sa.	18,56	1 722	93	9209
14 0 17 190	Nassau	20,59	1 106	54	9201
14 0 17 200	Oberreichenbach	3,20	122	38	9381
14 0 17 210	Obersaida	5,72	371	65	9201
14 0 17 220	Rechenberg-Bienenmühle	1,86	1 116	600	9213
14 0 17 230	St. Michaelis	12,64	1 168	92	9201
14 0 17 240	Sayda, Stadt	20,57	1 779	86	9215
14 0 17 250	Voigtsdorf	15,30	785	51	9201
14 0 17 260	Weigmannsdorf-Müdisdorf	15,01	946	63	9201
14 0 17 270	Zethau	16,06	979	61	9201
14 0 17	zusammen	353,77	34 704	98	X
14 0 18	Chemnitz				
	Sitz: Chemnitz, Stadt				
14 0 18 010	Adorf/ Erzgeb.	6,72	1 378	205	9122
14 0 18 030	Auerswalde	11,67	2 231	191	9108
14 0 18 040	Bräunsdorf	6,96	1 075	154	9101
14 0 18 050	Burgstädt, Stadt	20,27	11 973	591	9112
14 0 18 060	Burkhardtsdorf	10,28	3 666	357	9135
14 0 18 070	Claußnitz	10,96	2 006	183	9113
14 0 18 080	Diethensdorf	4,90	483	99	9101
14 0 18 090	Dittersdorf	11,84	1 875	158	9133
14 0 18 100	Einsiedel	10,94	3 100	283	9132
14 0 18 110	Euba	11,74	1 186	101	9101
14 0 18 120	Garnsdorf	6,51	636	98	9101
14 0 18 130	Grüna	13,81	4 436	321	9125
14 0 18 140	Hartmannsdorf	10,28	4 621	450	9116
14 0 18 160	Kändler	3,15	1 494	474	9105
14 0 18 170	Kemtau	5,97	1 544	259	9134
14 0 18 180	Klaffenbach	8,64	1 780	206	9123
14 0 18 190	Kleinolbersdorf-Altenhain	13,08	1 321	101	9101
14 0 18 200	Köthensdorf-Reitzenhain	4,49	820	183	9101
14 0 18 210	Limbach-Oberfrohna, Stadt	15,80	21 205	1 342	9102
14 0 18 220	Markersdorf b. Burgstädt	5,25	1 209	230	9114
14 0 18 230	Mittelbach	6,94	1 498	216	9126
14 0 18 240	Mohsdorf	5,20	919	177	9101
14 0 18 250	Mühlau	8,08	2 165	268	9117
14 0 18 260	Neukirchen/ Erzgeb	13,40	5 011	374	9124
14 0 18 270	Niederfrohna	10,10	2 213	219	9106
14 0 18 280	Niederlichtenau	11,39	1 310	115	9101
14 0 18 290	Oberlichtenau	3,76	1 085	289	9109
14 0 18 300	Pleißa	7,22	1 940	269	9107
14 0 18 310	Röhnsdorf	12,17	2 337	192	9104
14 0 18 320	Taura b. Burgstädt	6,63	2 068	312	9115
14 0 18 330	Wittgensdorf	12,54	4 744	378	9127
14 0 18	zusammen	290,69	93 329	321	X
14 0 19	Delitzsch				
	Sitz: Delitzsch, Stadt				
14 0 19 010	Badrina	6,52	507	78	7271
14 0 19 020	Beerendorf	9,42	413	44	7271
14 0 19 030	Benndorf	11,14	334	30	7271
14 0 19 040	Brinnis	13,18	389	30	7271
14 0 19 050	Brodau	3,99	271	68	7271
14 0 19 060	Delitzsch, Stadt	24,10	26 249	1 089	7270
14 0 19 070	Döbernitz	3,69	964	261	7271
14 0 19 080	Freiroda	12,13	562	46	7271
14 0 19 100	Glesien	12,13	1 390	115	7271
14 0 19 120	Hohenroda	10,20	544	53	7271
14 0 19 140	Kletzen	7,44	334	45	7271
14 0 19 150	Klitschmar	8,43	393	47	7271
14 0 19 160	Kölsa	5,86	316	54	7271

3 Gemeinden in systematischer Ordnung mit Schlüsselnummer, Fläche, Bevölkerung,
Bevölkerungsdichte und Postleitzahl am 31.12.1992

Schlüssel- nummer	Land, Reg.-Bezirk, Kreis, Gemeinde	Fläche km 2	Bevölkerung	Ein- wohner je km 2	Post- leitz- zahl-
14 0 19 170	Krensditz	5,24	375	72	7271
14 0 19 190	Krostitz	13,89	1 782	128	7271
14 0 19 200	Kyhna	12,04	582	48	7271
14 0 19 210	Laue	4,96	209	42	7271
14 0 19 220	Lemsel	2,48	183	74	7271
14 0 19 230	Lindenhayn	7,51	310	41	7271
14 0 19 240	Lissa	5,90	460	78	7271
14 0 19 250	Löbnitz	19,22	1 789	93	7271
14 0 19 270	Mutschlena	3,91	103	26	7271
14 0 19 290	Pohritzsch	6,03	385	64	7271
14 0 19 300	Priester	7,59	181	24	7271
14 0 19 310	Rackwitz	11,97	2 948	246	7272
14 0 19 320	Radefeld	10,69	1 081	101	7271
14 0 19 330	Reibitz	4,93	347	70	7271
14 0 19 350	Sausedlitz	13,04	200	15	7271
14 0 19 360	Schenkenberg	12,53	951	76	7271
14 0 19 390	Selben	6,92	655	95	7271
14 0 19 400	Spröda	6,80	326	48	7271
14 0 19 410	Wiedemar	8,01	561	70	7271
14 0 19 420	Wiesenena	12,11	428	35	7271
14 0 19 430	Wölkau	9,74	520	53	7271
14 0 19 440	Wolteritz	7,37	287	39	7271
14 0 19 450	Zaasch	8,35	429	51	7271
14 0 19 460	Zschernitz	7,93	525	66	7271
14 0 19 470	Zschölkau	5,76	509	88	7271
14 0 19 480	Zschortau	22,41	2 068	92	7271
14 0 19 490	Zwochau	18,84	1 022	54	7271
14 0 19	zusammen ...	384,40	51 882	135	X
14 0 20	Dippoldiswalde				
	Sitz: Dippoldiswalde, Stadt				
14 0 20 010	Altenberg, Stadt	32,24	3 670	114	8242
14 0 20 020	Ammeldorf	4,88	160	33	8231
14 0 20 030	Bärenburg, Kurort	11,20	316	28	8236
14 0 20 040	Bärenfels, Kurort	2,76	314	114	8234
14 0 20 050	Bärenstein, Stadt	11,97	1 021	85	8243
14 0 20 060	Beerwalde	7,74	277	36	8231
14 0 20 090	Borlas	5,15	393	76	8231
14 0 20 100	Cunnersdorf	10,38	429	41	8231
14 0 20 110	Dippoldiswalde, Stadt	18,07	6 433	356	8230
14 0 20 120	Dittersdorf	16,41	830	51	8231
14 0 20 130	Dönschten	0,79	191	242	8231
14 0 20 140	Falkenhain	3,64	394	108	8231
14 0 20 160	Fürstenau	7,66	354	46	8231
14 0 20 170	Fürstenwalde	12,16	399	33	8231
14 0 20 180	Geising, Stadt	14,78	1 507	102	8244
14 0 20 190	Glashütte, Stadt	4,95	2 393	483	8245
14 0 20 200	Hartmannsdorf	14,07	700	50	8231
14 0 20 210	Hausdorf	5,03	217	43	8231
14 0 20 220	Hennersdorf	7,47	488	65	8231
14 0 20 230	Hernsdorf/ Erzgeb.	13,10	920	70	8232
14 0 20 240	Hirschbach	8,67	463	53	8231
14 0 20 250	Höckendorf	9,83	1 098	112	8233
14 0 20 260	Johnsbach	10,84	669	62	8231
14 0 20 270	Kipsdorf, Kurort	3,91	429	110	8235
14 0 20 280	Lauenstein, Stadt	6,57	872	133	8246
14 0 20 290	Liebenau	14,91	491	33	8231
14 0 20 310	Luchau	8,05	318	40	8231
14 0 20 320	Malter	1,35	264	196	8231
14 0 20 330	Niederfrauendorf	3,01	197	65	8231
14 0 20 340	Obercarsdorf	5,03	889	177	8231
14 0 20 350	Obercunnersdorf	5,91	232	39	8231
14 0 20 360	Oberfrauendorf	14,88	341	23	8231
14 0 20 370	Oberhäslich	5,16	519	101	8231
14 0 20 380	Paulsdorf	3,87	288	74	8231
14 0 20 390	Pretzschendorf	27,83	1 994	72	8231
14 0 20 400	Rehefeld-Zaunhaus	14,75	274	19	8231
14 0 20 410	Reichenau	14,24	646	45	8231
14 0 20 420	Reichstädt	21,57	1 423	66	8231
14 0 20 430	Reinhardtsgrimma	11,85	881	74	8237

3 Gemeinden in systematischer Ordnung mit Schlüsselnummer, Fläche, Bevölkerung,
Bevölkerungsdichte und Postleitzahl am 31.12.1992

Schlüssel- nummer	Land, Reg.-Bezirk, Kreis, Gemeinde	Fläche km ²	Bevölkerung	Ein- wohner je km ²	Post- leitzahl-
14 0 20 440	Reinholdshain	6,42	420	65	8231
14 0 20 460	Ruppendorf	8,01	917	114	8231
14 0 20 470	Sadisdorf	5,59	506	91	8231
14 0 20 480	Schellerhau	6,10	473	78	8238
14 0 20 490	Schlottwitz	1,50	1 207	805	8231
14 0 20 500	Schmiedeberg	8,51	2 839	334	8239
14 0 20 510	Schönfeld	8,47	328	39	8231
14 0 20 520	Seifersdorf	6,94	1 074	155	8231
14 0 20 530	Seyde	7,04	221	31	8231
14 0 20 550	Zinnwald-Georgenfeld	3,17	678	214	8231
14 0 20	zusammen	458,43	42 357	92	x
14 0 21	Döbeln				
	Sitz: Döbeln, Stadt				
14 0 21 010	Auerschütz	7,29	294	40	7301
14 0 21 020	Beicha	7,22	395	55	7301
14 0 21 030	Bockelwitz	34,54	1 807	52	7321
14 0 21 060	Choren	4,43	402	91	7301
14 0 21 070	Döbeln, Stadt	28,50	26 110	916	7300
14 0 21 080	Dürnweitzschen	9,07	408	45	7301
14 0 21 090	Ebersbach	6,75	986	146	7301
14 0 21 110	Gallschütz	9,81	489	50	7301
14 0 21 120	Gebersbach-Knobelsdorf	12,81	743	58	7301
14 0 21 130	Gersdorf b. Leisnig	14,79	1 046	71	7321
14 0 21 140	Gleisberg	8,93	814	91	7301
14 0 21 180	Großweitzschen	13,68	1 093	80	7301
14 0 21 200	Hartha, Stadt	15,59	7 876	505	7302
14 0 21 210	Haßlau	10,28	606	59	7301
14 0 21 230	Jahna-Pulsitz	12,05	619	51	7301
14 0 21 240	Kiebitz	5,82	487	84	7301
14 0 21 270	Leisnig, Stadt	29,96	8 383	280	7320
14 0 21 290	Littendorf	7,16	410	57	7301
14 0 21 300	Lüttewitz-Dreißig	13,11	860	66	7301
14 0 21 350	Mochau	14,05	1 156	82	7301
14 0 21 360	Mockritz	18,61	1 218	65	7301
14 0 21 380	Niederstregis	7,57	870	115	7301
14 0 21 390	Noschkowitz	7,78	462	59	7301
14 0 21 410	Ostrau	12,47	2 304	185	7303
14 0 21 440	Polkenberg	13,08	1 105	84	7321
14 0 21 450	Reinsdorf	7,47	428	57	7301
14 0 21 470	Roßwein, Stadt	9,92	7 321	738	7304
14 0 21 500	Schreibitz	7,19	623	87	7301
14 0 21 530	Steina	8,05	396	49	7321
14 0 21 540	Technitz	4,07	516	127	7301
14 0 21 560	Waldheim, Stadt	16,34	9 113	558	7305
14 0 21 580	Wendishain	13,54	668	49	7321
14 0 21 590	Westewitz	2,39	1 307	547	7301
14 0 21 620	Ziegra	18,08	1 534	85	7301
14 0 21 630	Zschaitz	9,15	971	106	7301
14 0 21	zusammen	421,55	83 820	199	x
14 0 22	Dresden				
	Sitz: Dresden, Stadt				
14 0 22 010	Altfranken	1,28	226	177	8101
14 0 22 020	Arnsdorf b. Radeberg	18,38	4 080	222	8143
14 0 22 030	Bärnsdorf	7,14	523	73	8101
14 0 22 050	Berbisdorf	8,06	848	105	8101
14 0 22 060	Borsberg	1,16	137	118	8101
14 0 22 070	Boxdorf	3,74	1 367	366	8101
14 0 22 080	Brabschütz	7,01	450	64	8101
14 0 22 090	Cossebaude	8,12	4 539	559	8132
14 0 22 100	Cunnersdorf	1,62	206	127	8101
14 0 22 110	Eschdorf	11,61	600	52	8101
14 0 22 120	Fischbach	11,11	735	66	8101
14 0 22 130	Friedewald, Luftkurort	3,27	843	258	8101
14 0 22 140	Gönnsdorf	1,15	270	235	8101
14 0 22 160	Gompitz	10,27	1 072	104	8101

3 Gemeinden in systematischer Ordnung mit Schlüsselnummer, Fläche, Bevölkerung,
Bevölkerungsdichte und Postleitzahl am 31.12.1992

Schlüssel- nummer	Land, Reg.-Bezirk, Kreis, Gemeinde	Fläche km 2	Bevölkerung	Ein- wohner je km 2	Post- leit- zahl-
14 0 22 170	Großdittmannsdorf	9,45	605	64	8101
14 0 22 180	Großberkmannsdorf	7,42	1 225	165	8101
14 0 22 190	Grünberg b. Radeberg	4,90	479	98	8101
14 0 22 200	Hermsdorf	4,68	1 368	292	8101
14 0 22 230	Langebrück	6,96	2 927	421	8102
14 0 22 240	Leppersdorf	7,32	835	114	8501
14 0 22 260	Liegau-Augustusbad	3,20	1 550	484	8107
14 0 22 270	Lomnitz	9,52	987	104	8101
14 0 22 280	Malschendorf	2,05	262	128	8101
14 0 22 290	Medingen	5,26	1 177	224	8101
14 0 22 300	Mobschatz	1,52	545	359	8101
14 0 22 310	Moritzburg	24,10	2 054	85	8105
14 0 22 330	Oberwartha	2,04	316	155	8101
14 0 22 340	Ockerwitz	1,47	233	159	8029
14 0 22 350	Ottendorf-Okrilla	11,04	5 370	486	8103
14 0 22 360	Pappritz	1,49	597	401	8101
14 0 22 370	Radeberg, Stadt	15,90	14 266	897	8142
14 0 22 380	Radebeul, Stadt	25,99	30 465	1 172	8122
14 0 22 390	Radeburg, Stadt	23,71	4 897	207	8106
14 0 22 400	Reichenberg	7,60	1 335	176	8101
14 0 22 410	Rockau	2,98	324	109	8101
14 0 22 420	Schönborn b. Radeberg	5,16	351	68	8101
14 0 22 430	Schönfeld	7,34	1 132	154	8101
14 0 22 440	Schulwitz	4,75	431	91	8101
14 0 22 450	Seifersdorf b. Radeberg	8,40	595	71	8101
14 0 22 460	Steinbach	7,84	550	70	8101
14 0 22 470	Ullersdorf b. Radeberg	3,21	634	198	8101
14 0 22 490	Volkersdorf, Kurort	5,64	462	82	8101
14 0 22 500	Wachau b. Radeberg	12,83	1 315	102	8101
14 0 22 510	Wallroda	6,31	512	81	8101
14 0 22 520	Weißig	7,04	1 791	254	8108
14 0 22 530	Weixdorf	15,52	4 419	285	8104
14 0 22	zusammen ...	356,56	99 905	280	X
14 0 23	Eilenburg				
	Sitz: Eilenburg, Stadt				
14 0 23 010	Audenhain	20,47	1 084	53	7281
14 0 23 020	Authausen	12,54	570	45	7281
14 0 23 030	Battaune	11,06	359	32	7281
14 0 23 040	Doberschütz	12,26	1 130	92	7281
14 0 23 050	Bad Düben, Stadt	22,43	8 599	383	7282
14 0 23 070	Eilenburg, Stadt	32,35	20 208	625	7280
14 0 23 090	Glauchau	9,41	339	36	7281
14 0 23 110	Gotha	11,29	280	25	7281
14 0 23 160	Hohenprießnitz	10,71	935	87	7281
14 0 23 170	Jesewitz	14,05	982	70	7281
14 0 23 180	Kospa-Pressen	14,49	725	50	7281
14 0 23 190	Kossa	32,10	781	24	7281
14 0 23 200	Krippenhna	16,37	510	31	7281
14 0 23 210	Laußig	26,54	2 431	92	7281
14 0 23 220	Liemehna	14,74	522	35	7281
14 0 23 230	Mockrehna	30,54	1 614	53	7281
14 0 23 250	Mörtitz	12,26	730	60	7281
14 0 23 260	Naundorf	16,08	709	44	7281
14 0 23 270	Paschwitz	15,90	527	33	7281
14 0 23 280	Pehritzsch	12,19	381	31	7281
14 0 23 290	Pressel	28,90	1 040	36	7281
14 0 23 320	Schnaditz	8,14	294	36	7281
14 0 23 330	Schöna	6,91	312	45	7281
14 0 23 340	Sprotta	10,77	892	83	7281
14 0 23 350	Strellin	8,88	510	57	7281
14 0 23 360	Tiefensee	12,79	270	21	7281
14 0 23 380	Wellaune	2,09	243	116	7281
14 0 23 390	Wildenhain	22,74	456	20	7281
14 0 23 400	Wilschütz	5,40	380	70	7281
14 0 23 410	Wöllnau	17,53	305	17	7281
14 0 23 430	Zscheplin	17,43	750	43	7281
14 0 23	zusammen ...	489,36	48 868	100	X

3. Gemeinden in systematischer Ordnung mit Schlüsselnummer, Fläche, Bevölkerung,
Bevölkerungsdichte und Postleitzahl am 31.12.1992

Schlüssel- nummer	Land, Reg.-Bezirk, Kreis, Gemeinde	Fläche km ²	Bevölkerung	Bev. dichte je km ²	Post- leitz. Zahl
14 0 24	Flöha				
	Sitz: Flöha, Stadt				
14 0 24 010	Altenhain	3,30	287	87	9381
14 0 24 020	Augustusburg, Stadt	6,08	2 098	345	9382
14 0 24 040	Borstendorf	14,49	1 786	123	9393
14 0 24 050	Braunsdorf	1,93	485	251	9381
14 0 24 060	Breitenau	13,06	945	72	9381
14 0 24 070	Dittmannsdorf	8,84	754	85	9381
14 0 24 080	Eppendorf	13,55	3 683	272	9394
14 0 24 090	Erdmannsdorf	9,33	2 301	247	9383
14 0 24 100	Falkenau	9,09	2 024	224	9384
14 0 24 110	Flöha, Stadt	18,18	12 394	682	9380
14 0 24 120	Frankenstein	15,94	724	48	9381
14 0 24 130	Ganlerz	13,30	973	73	9381
14 0 24 150	Großwaltersdorf	12,25	1 143	93	9381
14 0 24 160	Grunberg	5,30	440	83	9381
14 0 24 170	Grünhainichen	5,40	1 520	283	9392
14 0 24 200	Hennersdorf	2,43	339	140	9381
14 0 24 210	Hohenfichte	2,97	816	275	9385
14 0 24 220	Kirchbach	7,98	251	31	9381
14 0 24 230	Kleinhartmannsdorf	7,88	549	70	9381
14 0 24 240	Leubsdorf	19,65	1 773	90	9386
14 0 24 250	Lichtenwalde	4,81	937	195	9381
14 0 24 260	Marbach	5,68	708	125	9381
14 0 24 270	Memmendorf	6,46	383	59	9381
14 0 24 280	Mühlbach	17,67	798	45	9381
14 0 24 290	Niederwiesa	10,99	3 513	320	9387
14 0 24 300	Oederan, Stadt	16,59	6 422	387	9388
14 0 24 310	Schellenberg	6,16	734	119	9381
14 0 24 320	Schönerstadt	1,91	377	197	9381
14 0 24	zusammen	263,32	49 166	187	x
14 0 25	Freiberg				
	Sitz: Freiberg, Stadt				
14 0 25 010	Bieberstein	6,60	551	83	9201
14 0 25 020	Braunsdorf	3,86	839	217	9201
14 0 25 030	Conradsdorf	12,28	1 175	96	9201
14 0 25 040	Dittmannsdorf	10,13	668	66	9201
14 0 25 050	Freiberg, Stadt	26,86	46 983	1 749	9200
14 0 25 060	Großschirma	15,77	1 960	124	9204
14 0 25 070	Großvoigtsberg	4,55	696	153	9201
14 0 25 090	Halsbrücke	3,40	1 826	537	9205
14 0 25 100	Hetzdorf	3,51	941	268	9201
14 0 25 110	Hilbersdorf	5,55	1 333	240	9206
14 0 25 120	Hirschfeld	7,86	690	88	9201
14 0 25 130	Hohentanne	3,74	255	68	9201
14 0 25 140	Kleinschirma	5,94	497	84	9201
14 0 25 150	Kleinvoigtsberg	1,93	254	132	9201
14 0 25 160	Kleinwaltersdorf	10,88	758	70	9201
14 0 25 170	Krummenhennersdorf	9,27	517	56	9201
14 0 25 180	Langhennersdorf	14,37	779	54	9201
14 0 25 190	Naundorf	7,70	1 081	140	9201
14 0 25 200	Neukirchen	15,69	783	50	9201
14 0 25 210	Niederbobritzsch	16,11	1 611	100	9212
14 0 25 220	Niederschöna	12,62	1 108	88	9201
14 0 25 230	Oberbobritzsch	25,89	1 575	61	9218
14 0 25 240	Obergruna	4,78	509	106	9201
14 0 25 250	Oberschöna	20,65	1 354	66	9201
14 0 25 260	Reichenbach b. Siebenlehn	8,25	662	80	9201
14 0 25 270	Reinsberg	9,48	666	70	9214
14 0 25 280	Seifersdorf	6,11	387	63	9201
14 0 25 290	Siebenlehn, Stadt	15,98	1 904	119	9216
14 0 25 310	Weißborn/ Erzgeb.	10,32	1 780	172	9217
14 0 25 320	Zug	9,91	1 234	125	9201
14 0 25	zusammen	309,99	75 376	243	x

3 Gemeinden in systematischer Ordnung mit Schlüsselnummer, Fläche, Bevölkerung, Bevölkerungsdichte und Postleitzahl am 31.12.1992

Schlüssel- nummer	Land, Reg.-Bezirk, Kreis, Gemeinde	Fläche km 2	Bevölkerung	Ein- wohner je km 2	Post- leitzahl-
14 0 26	Freital				
	Sitz: Freital, Stadt				
14 0 26 010	Bärenklause-Kautzsch	3,19	258	81	8211
14 0 26 020	Bannewitz	8,29	3 260	393	8213
14 0 26 050	Borthen	5,07	554	109	8301
14 0 26 060	Braunsdorf b. Tharandt	5,92	1 479	250	8211
14 0 26 070	Colmnitz b. Freiberg	16,32	1 621	99	8214
14 0 26 080	Dorfhain	6,25	1 195	191	8211
14 0 26 100	Freital, Stadt	37,85	38 777	1 024	8210
14 0 26 120	Goppeln	6,63	705	106	8211
14 0 26 140	Grumbach	15,67	1 269	81	8211
14 0 26 160	Kurort Hartha	50,62	2 272	45	8217
14 0 26 170	Helbigsdorf	12,44	564	45	8211
14 0 26 210	Kesselsdorf	3,88	600	155	8211
14 0 26 250	Klingenberg	5,73	1 396	244	8215
14 0 26 260	Kreischa	23,17	3 143	136	8216
14 0 26 300	Mohorn	20,66	1 947	94	8211
14 0 26 330	Oelsa	17,20	1 666	97	8218
14 0 26 340	Pesterwitz	2,69	1 194	444	8211
14 0 26 350	Pohrsdorf	3,17	317	100	8211
14 0 26 360	Possendorf	8,39	1 882	224	8219
14 0 26 380	Rabenau, Stadt	13,52	2 948	218	8222
14 0 26 390	Ripplien	4,37	1 028	235	8211
14 0 26 410	Sobrigau	2,61	215	82	8211
14 0 26 440	Tharandt, Stadt	17,45	2 548	146	8223
14 0 26 470	Wilsdruff, Stadt	22,55	3 646	162	8224
14 0 26	zusammen ...	313,64	74 484	237	X
14 0 27	Geithain				
	Sitz: Geithain, Stadt				
14 0 27 010	Altmörsbütz	3,62	269	74	7231
14 0 27 020	Benndorf	9,34	625	67	7231
14 0 27 030	Breitenborn	5,18	294	57	7231
14 0 27 040	Buchheim	4,67	481	103	7231
14 0 27 060	Dolsenhain	5,43	266	49	7231
14 0 27 070	Ebersbach	5,49	462	84	7231
14 0 27 090	Eschefeld	6,98	558	80	7231
14 0 27 100	Flößberg	10,89	703	65	7231
14 0 27 110	Frankenhain	7,47	626	84	7231
14 0 27 120	Fraundorf	5,04	379	75	7231
14 0 27 130	Frohbürg, Stadt	16,17	4 535	280	7233
14 0 27 140	Geithain, Stadt	17,39	6 485	373	7230
14 0 27 150	Gnandstein	5,61	444	79	7231
14 0 27 160	Greifenhain	9,20	760	83	7231
14 0 27 170	Hopfgarten	3,27	327	100	7231
14 0 27 180	Jahnshain	9,32	448	48	7231
14 0 27 190	Kohren-Sahlis, Stadt	12,13	1 921	158	7234
14 0 27 200	Langenleuba-Oberhain	16,54	1 195	72	7231
14 0 27 210	Bad Lausick, Stadt	15,21	5 630	370	7232
14 0 27 220	Narsdorf	8,55	1 095	128	7235
14 0 27 230	Nauenhain	6,23	414	66	7231
14 0 27 240	Nenkersdorf	7,42	561	76	7231
14 0 27 250	Niedergräfenhain	5,64	485	86	7231
14 0 27 260	Niedersteinbach	9,99	692	69	7231
14 0 27 270	Obergräfenhain	6,22	502	81	7231
14 0 27 280	Ossa	8,88	452	51	7231
14 0 27 290	Prießnitz	18,06	1 204	67	7231
14 0 27 300	Rathendorf	7,06	478	68	7231
14 0 27 310	Roda	6,58	461	70	7231
14 0 27 330	Syhra	4,35	216	50	7231
14 0 27 340	Tautenhain	7,67	621	81	7231
14 0 27 360	Ballendorf	5,94	335	56	7231
14 0 27	zusammen ...	271,54	33 924	125	X

3 Gemeinden in systematischer Ordnung mit Schlüsselnummer, Fläche, Bevölkerung,
Bevölkerungsdichte und Postleitzahl am 31.12.1992

Schlüssel- nummer	Land, Reg.-Bezirk, Kreis, Gemeinde	Fläche km 2	Bevölkerung	Ein- wohner je km 2	Post- leit- zahl-
14 0 28	Glauchau				
	Sitz: Glauchau, Stadt				
14 0 28 010	Dennheritz	13,93	1 375	99	9611
14 0 28 020	Dürrenhülsdorf	9,03	579	64	9611
14 0 28 040	Glauchau, Stadt	29,09	24 816	853	9610
14 0 28 050	Kaufungen	7,37	695	94	9611
14 0 28 070	Meerane, Stadt	19,77	20 034	1 013	9612
14 0 28 080	Niederlungwitz	8,38	1 603	191	9611
14 0 28 110	Oberwiera	14,31	1 285	90	9611
14 0 28 130	Reinholdshain	8,27	875	106	9611
14 0 28 140	Remse	11,72	1 531	131	9611
14 0 28 150	Schlunzig	2,53	250	99	9501
14 0 28 160	Schönberg	15,45	867	56	9611
14 0 28 200	Waldenburg, Stadt	16,23	4 319	266	9613
14 0 28 220	Weidensdorf	3,07	360	117	9611
14 0 28 230	Wernsdorf	5,54	1 127	203	9611
14 0 28 240	Wolkenburg/ Mulde	9,67	1 100	114	9614
14 0 28	zusammen ...	174,36	60 816	349	X
14 0 29	Görlitz				
	Sitz: Görlitz, Stadt				
14 0 29 010	Altbernsdorf a.d. Eigen	15,91	636	40	8901
14 0 29 020	Arnsdorf-Hilbersdorf	11,01	733	67	8901
14 0 29 030	Buchholz	14,78	557	38	8901
14 0 29 040	Deschka	14,22	432	30	8901
14 0 29 050	Deutsch Ossig	8,59	6	1	8901
14 0 29 060	Deutsch Paulsdorf	4,43	196	44	8901
14 0 29 070	Dittersbach a.d. Eigen	9,42	630	67	8901
14 0 29 080	Dittmannsdorf	4,57	226	49	8901
14 0 29 090	Ebersbach	10,50	664	63	8901
14 0 29 100	Friedersdorf	13,31	566	43	8901
14 0 29 110	Gersdorf	9,20	615	67	8901
14 0 29 120	Girbigsdorf	9,35	721	77	8901
14 0 29 130	Groß Krauscha	10,05	440	44	8901
14 0 29 140	Hagenwerder	7,15	1 563	219	8905
14 0 29 170	Jauernick-Buschbach	7,91	425	54	8901
14 0 29 180	Kiesdorf a.d. Eigen	7,73	519	67	8901
14 0 29 200	Königshain	19,52	1 266	65	8901
14 0 29 220	Kunnersdorf	13,94	709	51	8901
14 0 29 230	Kunnerwitz	5,21	663	127	8901
14 0 29 240	Leuba	7,09	418	59	8901
14 0 29 250	Ludwigsdorf	13,71	968	71	8901
14 0 29 260	Markersdorf	20,45	1 183	58	8901
14 0 29 270	Melaune	9,54	723	76	8901
14 0 29 280	Mengelsdorf	8,88	478	54	8901
14 0 29 290	Meuselwitz	12,99	598	46	8901
14 0 29 320	Ostritz, Stadt	16,28	3 253	200	8906
14 0 29 330	Pfaffendorf	7,08	455	64	8901
14 0 29 350	Reichenbach/ O.L., Stadt	12,82	3 226	252	8907
14 0 29 360	Schlauroth	2,52	281	112	8901
14 0 29 370	Schönau-Berzdorf a.d. Eigen	20,12	1 489	74	8901
14 0 29 380	Sohland a. Rotstein	19,79	1 223	62	8901
14 0 29 400	Zodel	11,10	648	58	8901
14 0 29	zusammen ...	359,17	26 510	74	X
14 0 30	Grimma				
	Sitz: Grimma, Stadt				
14 0 30 010	Albrechtshain	4,73	380	80	7241
14 0 30 020	Altenhain	11,03	793	72	7241
14 0 30 030	Ammelschain	7,62	759	100	7241
14 0 30 060	Beiersdorf	6,68	540	81	7241
14 0 30 070	Belgershain	16,13	1 343	83	7241
14 0 30 100	Böhlen	5,30	607	115	7241
14 0 30 120	Cannewitz	11,66	603	52	7241

3 Gemeinden in systematischer Ordnung mit Schlüsselnummer, Fläche, Bevölkerung,
Bevölkerungsdichte und Postleitzahl am 31.12.1992

Schlüssel- nummer	Land, Reg.-Bezirk, Kreis, Gemeinde	Fläche km 2	Bevölkerung	Ein- wohner je km 2	Post- leitzahl-
14 0 30 130	Colditz, Stadt	29,36	6 103	208	7242
14 0 30 150	Döben	8,43	1 117	133	7241
14 0 30 160	Dürrweitzschen	6,94	993	143	7241
14 0 30 170	Etzoldshain	5,06	267	53	7241
14 0 30 180	Fremdiswalde	11,94	530	44	7241
14 0 30 190	Fuchshain	8,10	644	80	7241
14 0 30 200	Glasten	13,61	273	20	7241
14 0 30 220	Golzern/ Mulde	6,83	736	108	7241
14 0 30 230	Grethen	7,34	428	58	7241
14 0 30 240	Grimma, Stadt	27,87	17 356	623	7240
14 0 30 250	Großbardau	24,97	1 585	63	7241
14 0 30 260	Großbothen	11,03	1 618	147	7243
14 0 30 280	Großsteinberg	8,58	1 174	137	7241
14 0 30 290	Höfgen	8,08	440	54	7241
14 0 30 320	Klinga	6,71	676	101	7241
14 0 30 340	Kössern	4,94	592	120	7241
14 0 30 360	Lauterbach	4,68	373	80	7241
14 0 30 370	Leipnitz	22,41	563	25	7241
14 0 30 380	Leisenau	3,35	260	78	7241
14 0 30 390	Mutzschen, Stadt	17,06	1 787	105	7244
14 0 30 400	Naunhof, Stadt	19,02	4 799	252	7245
14 0 30 410	Neichen	6,33	467	74	7241
14 0 30 420	Nerchau, Stadt	12,05	2 704	224	7246
14 0 30 430	Otterwisch	22,74	1 321	58	7241
14 0 30 450	Pomßen	12,32	655	53	7241
14 0 30 460	Prösitz	9,19	217	24	7241
14 0 30 470	Ragewitz	12,65	880	70	7241
14 0 30 510	Seelingstädt	7,52	740	98	7241
14 0 30 520	Sermuth-Schönbach	14,05	1 290	92	7241
14 0 30 530	Tandorf	4,13	553	134	7241
14 0 30 550	Threna	6,65	452	68	7241
14 0 30 560	Trebsen/ Mulde, Stadt	9,97	2 443	245	7247
14 0 30 580	Zschadraß	10,84	1 342	124	7241
14 0 30 590	Zschoppach	8,77	557	64	7241
14 0 30	zusammen ...	456,67	60 960	133	X
14 0 31	Großenhain				
	Sitz: Großenhain, Stadt				
14 0 31 010	Baßlitz	9,27	562	61	8281
14 0 31 020	Bauda	9,80	505	52	8281
14 0 31 030	Beiersdorf	7,87	383	49	8281
14 0 31 040	Bieberach	2,43	226	93	8281
14 0 31 050	Blattersleben	6,11	271	44	8281
14 0 31 060	Blochwitz	8,63	257	30	8281
14 0 31 080	Brößnitz	3,49	105	30	8281
14 0 31 100	Dobra	12,67	395	31	8281
14 0 31 110	Adelsdorf	4,96	194	39	8281
14 0 31 120	Ebersbach	24,56	1 250	51	8281
14 0 31 130	Folbern	6,18	409	66	8281
14 0 31 140	Freitelsdorf-Cunnersdorf	7,55	407	54	8281
14 0 31 170	Görzig	5,14	218	42	8281
14 0 31 180	Großenhain, Stadt	24,61	17 727	720	8280
14 0 31 190	Kalkreuth	8,96	880	98	8281
14 0 31 200	Kleinnaundorf-Würschnitz	5,63	417	74	8281
14 0 31 210	Kmehlen-Gävernitz	14,70	641	44	8281
14 0 31 230	Kraußnitz	10,92	643	59	8281
14 0 31 240	Lampertswalde	8,37	1 079	129	8281
14 0 31 250	Lenz	5,78	377	65	8281
14 0 31 260	Linz	7,86	264	34	8281
14 0 31 280	Nasseböhla	9,00	269	30	8281
14 0 31 290	Nauleis	5,36	222	41	8281
14 0 31 310	Naunhof	8,03	503	63	8281
14 0 31 330	Oelsnitz-Niegeroda	9,49	335	35	8281
14 0 31 340	Ponickau	23,76	716	30	8281
14 0 31 350	Priestewitz	7,17	715	100	8281
14 0 31 360	Quersa-Brockwitz	10,70	410	38	8281
14 0 31 370	Raden	4,67	261	56	8281
14 0 31 380	Reinersdorf	6,17	254	41	8281
14 0 31 390	Rödern	14,88	524	35	8281
14 0 31 400	Sacka	12,52	600	48	8281

3 Gemeinden in systematischer Ordnung mit Schlüsselnummer, Fläche, Bevölkerung, Bevölkerungsdichte und Postleitzahl am 31.12.1992

Schlüssel- nummer	Land, Reg.-Bezirk, Kreis, Gemeinde	Fläche km ²	Bevölkerung	Ein- wohner je km ²	Post- leitzahl
14 0 31 410	Schönborn	5,04	198	39	8281
14 0 31 420	Schönfeld	20,36	1 029	51	8281
14 0 31 430	Skäßchen	16,37	609	37	8281
14 0 31 440	Skassa	5,02	319	64	8281
14 0 31 450	Strauch	8,84	323	37	8281
14 0 31 460	Strießen	7,71	422	55	8281
14 0 31 470	Tauscha	5,57	490	88	8281
14 0 31 480	Thiendorf	14,22	899	63	8281
14 0 31 500	Walda-Kleinthiemig	9,01	608	67	8281
14 0 31 510	Weißig a. Raschütz	12,85	376	29	8281
14 0 31 520	Weßnitz	9,04	420	46	8281
14 0 31 530	Wildenhain	10,84	503	46	8281
14 0 31 540	Zabeltitz-Treugeböhla	13,47	1 219	90	8281
14 0 31 550	Zottewitz	5,10	268	53	8281
14 0 31 560	Zschauitz	2,84	225	79	8281
14 0 31	zusammen	453,52	39 927	88	X
14 0 32	Hainichen				
	Sitz: Hainichen, Stadt				
14 0 32 010	Altmittweida	14,07	1 857	132	9252
14 0 32 020	Arnsdorf	4,15	345	83	9251
14 0 32 030	Beerwalde	2,45	250	102	9251
14 0 32 040	Berbersdorf	10,80	724	67	9251
14 0 32 050	Bockendorf	7,31	326	45	9251
14 0 32 060	Böhrigen	5,28	856	162	9253
14 0 32 070	Cunnersdorf	5,61	287	51	9251
14 0 32 080	Dittersbach	10,80	628	58	9251
14 0 32 090	Dittersdorf	2,25	112	50	9253
14 0 32 100	Ehrenberg	6,03	527	87	9251
14 0 32 110	Erlebach	2,09	51	24	9251
14 0 32 120	Etzdorf	13,04	1 011	78	9251
14 0 32 130	Eulendorf	4,04	151	37	9251
14 0 32 150	Frankenberg, Stadt	11,50	14 096	1 226	9262
14 0 32 160	Gersdorf	4,52	397	88	9251
14 0 32 170	Goßberg	3,13	113	36	9251
14 0 32 180	Greifendorf	8,06	364	45	9251
14 0 32 190	Grünlichtenberg	8,98	624	69	9251
14 0 32 200	Hainichen, Stadt	20,25	9 073	448	9260
14 0 32 210	Hermsdorf b. Mittweida	3,94	210	53	9251
14 0 32 220	Höckendorf b. Waldheim	2,33	113	48	9251
14 0 32 230	Höfchen	4,95	474	96	9251
14 0 32 260	Kriebethal	0,51	1 100	2 157	9251
14 0 32 270	Krumbach	4,33	315	73	9251
14 0 32 280	Langenstriege	13,41	515	38	9381
14 0 32 290	Lauenhain	4,90	839	171	9251
14 0 32 300	Marbach	16,36	1 398	85	9254
14 0 32 310	Mittweida, Stadt	14,70	16 057	1 092	9250
14 0 32 320	Mobendorf	8,66	412	48	9251
14 0 32 330	Moosheim	3,46	141	41	9251
14 0 32 340	Naundorf b. Roßwein	2,83	229	81	9251
14 0 32 350	Ottendorf	11,29	1 304	116	9251
14 0 32 360	Pappendorf	10,61	693	65	9251
14 0 32 370	Reichenbach	6,11	238	39	9251
14 0 32 380	Riechberg	6,32	388	61	9251
14 0 32 390	Ringethal	4,64	499	108	9251
14 0 32 400	Rossau	26,19	1 162	44	9251
14 0 32 410	Sachsenburg-Inbersdorf	9,09	908	100	9251
14 0 32 420	Schlegel	3,54	246	69	9251
14 0 32 430	Schönborn-Dreiwerden-Seifersbach	11,64	1 618	139	9256
14 0 32 450	Tanneberg	4,31	294	68	9251
14 0 32	zusammen	318,48	60 945	191	X
14 0 33	Hohenstein-Ernstthal				
	Sitz: Hohenstein-Ernstthal, Stadt				
14 0 33 010	Bernsdorf	11,21	1 634	146	9271
14 0 33 020	Callenberg	10,92	1 840	168	9271
14 0 33 030	Falken	4,30	636	148	9271

3 Gemeinden in systematischer Ordnung mit Schlüsselnummer, Fläche, Bevölkerung,
Bevölkerungsdichte und Postleitzahl am 31.12.1992

Schlüssel- nummer	Land, Reg.-Bezirk, Kreis, Gemeinde	Fläche km 2	Bevölkerung	Ein- wohner je km 2	Post- leitzahl-
14 0 33 040	Gersdorf	9,70	4 565	471	9272
14 0 33 060	Heinrichsort	0,72	1 147	1 593	9271
14 0 33 070	Hermsdorf	3,86	809	210	9271
14 0 33 080	Hohenstein-Ernstthal, Stadt	8,14	15 620	1 919	9270
14 0 33 090	Kuhnsnappel	11,43	534	47	9271
14 0 33 100	Langenberg	8,33	909	109	9271
14 0 33 110	Langenchursdorf	12,90	1 352	105	9271
14 0 33 120	Lichtenstein/ Sa., Stadt	10,67	11 701	1 097	9275
14 0 33 130	Lobsdorf	3,68	353	96	9271
14 0 33 150	Oberlungwitz, Stadt	15,01	7 436	495	9273
14 0 33 160	Reichenbach	3,34	652	195	9271
14 0 33 170	Rödlitz	4,03	1 804	448	9276
14 0 33 180	St.Egidien	11,59	2 692	232	9277
14 0 33 190	Wüstenbrand	4,47	2 318	519	9274
14 0 33	zusammen ...	134,30	56 002	417	X
14 0 34	Hoyerswerda				
	Sitz: Hoyerswerda, Stadt				
14 0 34 010	Bernsdorf, Stadt	16,24	5 224	322	7702
14 0 34 020	Bluno	13,79	496	36	7701
14 0 34 030	Bröthen	11,04	878	80	7701
14 0 34 040	Burg	17,70	225	13	7701
14 0 34 050	Burghammer	18,05	922	51	7701
14 0 34 060	Dörghenhausen	5,46	554	101	7701
14 0 34 080	Dubring	3,25	121	37	7701
14 0 34 090	Geierswalde	20,47	261	13	7701
14 0 34 110	Groß Särchen	10,27	1 098	107	7701
14 0 34 120	Hermsdorf/ Spree	17,36	296	17	7701
14 0 34 130	Hoske	7,77	370	48	7701
14 0 34 140	Hoyerswerda, Stadt	20,11	61 120	3 039	7700
14 0 34 160	Klein Partwitz	16,55	203	12	7701
14 0 34 170	Knappenrode	9,89	1 007	102	7703
14 0 34 180	Koblenz	5,41	349	65	7701
14 0 34 190	Kotten	7,76	362	47	7701
14 0 34 200	Laubusch	10,74	3 033	282	7704
14 0 34 210	Lauta, Stadt	16,68	7 297	437	7705
14 0 34 220	Leippe	13,64	1 249	92	7701
14 0 34 240	Litschen	19,83	778	39	7701
14 0 34 250	Lohsa	32,07	1 907	59	7706
14 0 34 260	Maukendorf	5,67	312	55	7701
14 0 34 280	Mönau	10,61	228	21	7701
14 0 34 300	Nardt	8,57	264	31	7701
14 0 34 310	Neustadt	46,17	379	8	7701
14 0 34 320	Neuwiese	21,44	634	30	7701
14 0 34 340	Sabrodt	9,42	317	34	7701
14 0 34 350	Schwarzkolim	30,34	542	18	7701
14 0 34 360	Seidewinkel	34,42	365	11	7701
14 0 34 370	Sollschwitz	8,96	358	40	7701
14 0 34 380	Spohla	8,62	244	28	7701
14 0 34 390	Spreewitz	27,44	622	23	7701
14 0 34 400	Steinitz	9,74	336	34	7701
14 0 34 410	Tätzschwitz	9,26	409	44	7701
14 0 34 420	Uhyst	35,10	1 052	30	7701
14 0 34 430	Wartha	5,65	437	77	7701
14 0 34 440	Weißkolim	30,33	892	29	7701
14 0 34 450	Wiednitz	15,94	1 174	74	7701
14 0 34 460	Wittichenau, Stadt	23,20	3 435	148	7707
14 0 34 470	Zeißholz	9,75	421	43	7701
14 0 34 480	Zeißbig	9,53	530	56	7701
14 0 34 490	Bärwalde	14,17	165	12	7701
14 0 34	zusammen ...	668,41	100 866	151	X
14 0 35	Kamenz				
	Sitz: Kamenz, Stadt				
14 0 35 010	Bernbruch	5,24	294	56	8291
14 0 35 020	Biehla	7,56	445	59	8291
14 0 35 030	Bischheim-Häslitz	13,89	1 787	129	8291

3. Gemeinden in systematischer Ordnung mit Schlüsselnummer, Fläche, Bevölkerung,
Bevölkerungsdichte und Postleitzahl am 31.12.1991

Schlüssel- nummer	Land, Reg.-Bezirk, Kreis, Gemeinde	Fläche km ²	Bevölkerung	Ein- wohner je km ²	Post- leitzahl
14 0 35 040	Brauna	19,99	865	43	8291
14 0 35 050	Bullenitz	10,90	318	29	8291
14 0 35 070	Coseli-Zeisholz	18,94	349	18	8291
14 0 35 080	Crastwitz	13,32	1 153	87	8291
14 0 35 090	Cunnersdorf	7,48	556	74	8291
14 0 35 110	Deutschbaselitz	6,90	413	60	8291
14 0 35 130	Elstra, Stadt	16,90	2 122	126	8292
14 0 35 140	Friedersdorf	5,72	620	108	8291
14 0 35 150	Gersdorf-Mohrsdorf	10,64	1 836	172	8291
14 0 35 160	Gotttschdorf	5,64	255	45	8291
14 0 35 170	Grafenhain	5,78	489	85	8291
14 0 35 180	Großgrabe	8,16	314	38	8291
14 0 35 190	Großnaundorf	14,98	1 058	71	8291
14 0 35 200	Grüngräbchen	11,55	395	34	8291
14 0 35 220	Hausdorf	5,05	197	39	8291
14 0 35 240	Hockendorf	10,46	598	57	8291
14 0 35 290	Kamenz, Stadt	20,16	17 125	849	8290
14 0 35 310	Kleinhänchen	6,91	459	66	8291
14 0 35 320	Königsbrück, Stadt	63,32	4 527	71	8293
14 0 35 330	Koitzsch	4,66	300	64	8291
14 0 35 340	Laubnitz	53,27	1 217	23	8291
14 0 35 360	Lieske	5,70	318	56	8291
14 0 35 370	Lückersdorf-Gelenau	10,98	877	80	8291
14 0 35 380	Milstrich	8,13	300	37	8291
14 0 35 410	Nebelschütz	14,51	944	65	8291
14 0 35 420	Neukirch	9,03	558	62	8291
14 0 35 440	Oberlichtenau	10,03	1 578	157	8291
14 0 35 450	Oßling	5,67	727	128	8291
14 0 35 460	Ostro	12,66	650	51	8291
14 0 35 470	Panschwitz-Kuckau	11,14	1 850	166	8291
14 0 35 490	Prietitz	4,08	339	83	8291
14 0 35 500	Räckelwitz	11,51	1 420	123	8291
14 0 35 510	Ralbitz	22,98	1 014	44	8291
14 0 35 520	Rauschwitz	11,92	728	61	8291
14 0 35 530	Reichenau	6,35	434	68	8291
14 0 35 540	Reichenbach	6,59	762	116	8291
14 0 35 550	Röhrsdorf	7,19	194	27	8281
14 0 35 560	Rosenthal	17,12	1 052	61	8291
14 0 35 600	Schmorkau	13,91	546	39	8291
14 0 35 620	Schönbach	4,88	185	38	8291
14 0 35 630	Schwepnitz	14,11	1 865	132	8294
14 0 35 650	Skaska-Dobra	11,32	581	51	8291
14 0 35 660	Steina	12,49	1 912	153	8295
14 0 35 670	Straßgraben	9,56	991	104	8291
14 0 35 690	Weißbach b. Königsbrück	7,79	317	41	8291
14 0 35 710	Weißig	9,75	276	28	8291
14 0 35 760	Zschornau-Schiedel	9,87	325	33	8291
14 0 35	zusammen	616,69	58 435	95	x
14 0 36	Klingenthal				
	Sitz Klingenthal/ Sachsen, Stadt				
14 0 36 010	Breitenfeld	7,15	411	57	9651
14 0 36 020	Erlbach	19,34	1 777	92	9658
14 0 36 030	Gunzen	7,14	202	28	9651
14 0 36 040	Hammerbrücke	8,14	1 491	183	9654
14 0 36 050	Klingenthal/ Sa., Stadt	28,67	11 797	411	9650
14 0 36 060	Landwüst	10,44	339	32	9651
14 0 36 070	Markneukirchen, Stadt	18,76	6 828	364	9659
14 0 36 080	Morgenröthe-Rautenkranz	30,02	1 016	34	9651
14 0 36 100	Muldenberg	15,62	236	15	9651
14 0 36 120	Schilbach	6,01	207	34	9651
14 0 36 140	Schöneck/ Vogtl., Stadt	31,66	3 317	105	9655
14 0 36 140	Tannenbergesthal/ Vogtl	17,92	2 042	114	9656
14 0 36 150	Wernitzgrün	2,38	354	149	9651
14 0 36 160	Wohlhausen	11,03	427	39	9651
14 0 36 170	Zwota	21,85	1 773	81	9657
14 0 36	zusammen	236,13	32 217	136	x

3 Gemeinden in systematischer Ordnung mit Schlüsselnummer, Fläche, Bevölkerung,
Bevölkerungsdichte und Postleitzahl am 31.12.1992

Schlüssel- nummer	Land, Reg.-Bezirk, Kreis, Gemeinde	Fläche km 2	Bevölkerung	Ein- wohner je km 2	Post- leit- zahl
14 0 37	Leipzig				
	Sitz: Leipzig, Stadt				
14 0 37 010	Althen	2,41	391	162	7101
14 0 37 020	Baalsdorf	3,90	1 011	259	7101
14 0 37 030	Böhlitz-Ehrenberg	8,66	7 855	907	7152
14 0 37 050	Borsdorf	6,26	3 440	550	7122
14 0 37 060	Burghausen	2,87	1 092	380	7101
14 0 37 080	Dölzig	17,04	1 628	96	7103
14 0 37 090	Engelsdorf	8,33	5 783	694	7123
14 0 37 110	Frankenheim	4,61	423	92	7101
14 0 37 120	Gaschwitz	2,47	1 093	443	7112
14 0 37 140	Göhrenz	4,40	296	67	7101
14 0 37 150	Großdölzig	13,37	1 118	84	7101
14 0 37 160	Großdeuben	5,90	1 312	222	7112
14 0 37 170	Großlehna	12,03	2 194	182	7101
14 0 37 180	Großpösna	12,06	3 136	260	7105
14 0 37 200	Hartmannsdorf	2,13	607	285	7101
14 0 37 230	Holzhausen	12,90	5 129	398	7124
14 0 37 240	Kitzen	10,72	1 087	101	7101
14 0 37 250	Kleinpösna	6,35	361	57	7101
14 0 37 260	Knautnaundorf	19,47	549	28	7101
14 0 37 270	Kulkwitz	5,97	954	160	7101
14 0 37 280	Kursdorf	4,90	253	52	7101
14 0 37 290	Lausen	2,39	412	172	7101
14 0 37 300	Liebertwolkwitz	9,27	4 375	472	7125
14 0 37 310	Lindenthal	12,81	3 272	255	7142
14 0 37 320	Lützschena	9,99	2 115	212	7143
14 0 37 340	Markkleeberg, Stadt	18,13	17 525	967	7113
14 0 37 350	Markranstädt, Stadt	9,13	6 652	729	7153
14 0 37 370	Miltitz	3,03	1 290	426	7154
14 0 37 380	Mölkau	5,21	3 742	718	7126
14 0 37 390	Panitzsch	9,30	1 218	131	7101
14 0 37 400	Plaußig	4,71	529	112	7101
14 0 37 410	Podelwitz	6,56	632	96	7101
14 0 37 440	Quesitz	9,84	674	68	7101
14 0 37 450	Räpitz	12,61	791	63	7101
14 0 37 470	Rückmarsdorf	4,21	988	235	7101
14 0 37 480	Scheidens	10,23	540	53	7101
14 0 37 490	Schkeuditz, Stadt	22,96	13 849	603	7144
14 0 37 500	Schkorlupp	5,98	263	44	7101
14 0 37 520	Seehausen	17,95	1 188	66	7101
14 0 37 550	Stahmeln	2,70	742	275	7026
14 0 37 560	Störnthäl	23,62	674	29	7101
14 0 37 570	Taucha, Stadt	33,12	12 412	375	7127
14 0 37 590	Wachau	10,76	814	76	7101
14 0 37 600	Wiederitzsch	5,81	3 839	661	7145
14 0 37 630	Zwenkau, Stadt	23,35	7 091	304	7114
14 0 37	zusammen ...	440,42	125 339	285	X
14 0 38	Löbau				
	Sitz: Löbau, Stadt				
14 0 38 010	Beiersdorf	6,45	1 425	221	8701
14 0 38 030	Bernstadt, Stadt	10,98	2 272	207	8703
14 0 38 040	Berthelsdorf	11,23	1 346	120	8701
14 0 38 050	Bischdorf	9,68	677	70	8701
14 0 38 070	Cunewalde	23,23	4 062	175	8704
14 0 38 090	Dürrhennersdorf	10,67	1 190	112	8701
14 0 38 100	Ebersbach, Stadt	14,89	12 306	826	8705
14 0 38 110	Ebersdorf	7,60	1 201	158	8701
14 0 38 120	Eibau	11,19	3 750	335	8712
14 0 38 130	Eiserode	4,45	237	53	8701
14 0 38 140	Friedersdorf	10,90	1 636	150	8701
14 0 38 150	Georgewitz-Bellwitz	5,22	358	69	8701
14 0 38 170	Großdehna	4,56	388	85	8701
14 0 38 180	Großhennersdorf	21,94	1 796	82	8701
14 0 38 190	Großschweidnitz	7,44	1 640	220	8701
14 0 38 200	Herrnhut, Stadt	1,99	1 676	842	8709

3 Gemeinden in systematischer Ordnung mit Schlüsselnummer, Fläche, Bevölkerung, Bevölkerungsdichte und Postleitzahl am 31.12.1992

Schlüssel- nummer	Land, Reg.-Bezirk, Kreis, Gemeinde	Fläche km ²	Bevölkerung	Ein- wohner je km ²	Post- leit- zahl
14 0 38 210	Herwigsdorf	13,82	1 219	88	8701
14 0 38 220	Kemnitz	15,59	1 072	69	8701
14 0 38 230	Kittlitz	16,05	1 695	106	8701
14 0 38 240	Kleindensa	5,42	436	80	8701
14 0 38 250	Kleinradmeritz	3,62	199	55	8701
14 0 38 260	Kottmarsdorf	7,94	614	77	8701
14 0 38 280	Lauba	3,51	744	212	8701
14 0 38 290	Lautitz	9,21	535	58	8701
14 0 38 300	Lawaide	5,61	872	155	8701
14 0 38 310	Löbau, Stadt	17,56	16 481	939	8700
14 0 38 320	Neueibau	1,61	743	461	8701
14 0 38 330	Neugersdorf, Stadt	5,53	7 175	1 297	8706
14 0 38 340	Neusalza-Spremberg, Stadt	11,99	2 746	229	8713
14 0 38 350	Niedercunnersdorf	7,41	1 265	171	8701
14 0 38 360	Obercunnersdorf	7,68	1 928	251	8701
14 0 38 370	Oberoderwitz	16,68	2 850	171	8716
14 0 38 390	Oppach	8,01	3 107	388	8717
14 0 38 410	Ottenhain	6,77	480	71	8701
14 0 38 420	Rennersdorf/ O. L.	11,01	708	64	8701
14 0 38 430	Rosenhain	10,47	674	64	8701
14 0 38 440	Ruppersdorf/ O. L.	17,89	1 400	78	8701
14 0 38 450	Schönbach	9,06	1 430	158	8701
14 0 38 470	Strahwalde	9,89	985	100	8701
14 0 38 480	Walddorf	4,56	962	211	8719
14 0 38 490	Weigsdorf-Köblitz	3,39	2 018	595	8701
14 0 38 510	Zoblitz	3,53	200	57	8701
14 0 38 520	Breitendorf	3,74	193	52	8701
14 0 38	zusammen	399,97	88 691	222	x
14 0 39	Marienberg				
	Sitz: Marienberg, Stadt				
14 0 39 010	Ansprung	15,28	1 195	78	9341
14 0 39 020	Blumenau	4,59	664	145	9331
14 0 39 030	Deutscheinsiedel	3,63	480	132	9331
14 0 39 040	Deutschneudorf	4,40	976	222	9333
14 0 39 050	Dittmannsdorf b. Sayda	5,80	266	46	9331
14 0 39 060	Dörnthal	20,54	1 208	59	9341
14 0 39 070	Forchheim	12,62	821	65	9341
14 0 39 080	Großbrückerswalde	17,08	2 471	145	9342
14 0 39 090	Hallbach	7,94	659	83	9331
14 0 39 110	Heidersdorf	9,49	1 046	110	9334
14 0 39 120	Kühnhaide	2,28	694	304	9341
14 0 39 130	Lauta	3,49	382	109	9341
14 0 39 140	Lauterbach	12,17	1 273	105	9341
14 0 39 150	Lengefeld, Stadt	23,74	3 178	134	9343
14 0 39 160	Lippersdorf	10,99	819	75	9341
14 0 39 170	Marienberg, Stadt	66,95	11 032	165	9340
14 0 39 180	Mauersberg	5,90	766	130	9341
14 0 39 190	Neuhausen/ Erzgeb.	33,58	2 536	76	9336
14 0 39 200	Niederlauterstein	3,05	583	191	9341
14 0 39 210	Niedersaida	3,64	332	91	9341
14 0 39 220	Niederschmiedeberg	1,14	413	362	9341
14 0 39 230	Olbernhau, Stadt	66,64	11 383	171	9330
14 0 39 240	Pfaffroda b. Sayda	20,85	1 130	54	9331
14 0 39 250	Pobershau	4,86	1 657	341	9344
14 0 39 260	Pockau/ Flöhatal	18,97	3 399	179	9345
14 0 39 270	Reifland	5,61	523	93	9341
14 0 39 280	Reitzenhain	1,76	634	360	9341
14 0 39 290	Rittersberg	0,54	229	424	9341
14 0 39 300	Rothenthal	0,72	622	864	9331
14 0 39 310	Rübenau	8,12	1 190	147	9346
14 0 39 320	Satzung	6,61	686	104	9341
14 0 39 330	Seiffen/ Erzgeb., Kurort	12,37	3 244	262	9335
14 0 39 350	Wernsdorf	4,46	601	135	9341
14 0 39 360	Wünschendorf	7,21	722	100	9341
14 0 39 370	Zöblitz, Stadt	6,86	2 380	347	9347
14 0 39	zusammen	433,88	60 194	139	x

3 Gemeinden in systematischer Ordnung mit Schlüsselnummer, Fläche, Bevölkerung,
Bevölkerungsdichte und Postleitzahl am 31.12.1992

Schlüssel- nummer	Land, Reg.-Bezirk, Kreis, Gemeinde	Fläche km 2	Bevölkerung	Ein- wohner je km 2	Post- leit- zahl-
14 0 40	Meißen				
	Sitz: Meißen, Stadt				
14 0 40 020	Bockwen-Polenz	6,80	522	77	8251
14 0 40 030	Burkhardswalde-Munzig	10,60	1 111	105	8251
14 0 40 040	Coswig, Stadt	25,85	25 023	968	8270
14 0 40 050	Deutschenbora	4,78	808	169	8251
14 0 40 060	Diera	18,41	1 750	95	8251
14 0 40 070	Dörschnitz	11,06	465	42	8261
14 0 40 090	Garsebach	4,17	888	213	8251
14 0 40 100	Gauernitz	8,48	891	105	8251
14 0 40 110	Gröbern	8,43	652	77	8251
14 0 40 120	Großdobritz	8,05	412	51	8251
14 0 40 130	Heynitz	21,27	1 394	66	8251
14 0 40 160	Jahna-Löthain	28,24	1 476	52	8251
14 0 40 190	Klipphausen	15,70	981	62	8251
14 0 40 200	Krögis	15,44	1 205	78	8251
14 0 40 210	Leuben	14,57	1 162	80	8261
14 0 40 230	Lommatzsch, Stadt	13,90	4 403	317	8260
14 0 40 240	Meißen, Stadt	26,23	33 520	1 278	8250
14 0 40 250	Milititz	5,27	672	128	8251
14 0 40 270	Neckwitz	8,73	407	47	8261
14 0 40 280	Niederlau	13,96	2 239	160	8254
14 0 40 290	Niederlommatsch	5,48	336	61	8251
14 0 40 310	Nossen, Stadt	24,47	6 055	247	8255
14 0 40 320	Ockrilla	4,78	396	83	8251
14 0 40 330	Piskowitz b. Zehren	6,69	282	42	8251
14 0 40 340	Planitz-Deila	6,76	463	68	8251
14 0 40 360	Raußnitz	12,69	863	68	8261
14 0 40 370	Rhäsa	10,08	896	89	8251
14 0 40 380	Röhrsdorf	7,16	534	75	8251
14 0 40 400	Rüsseina	12,17	795	65	8261
14 0 40 410	Scharfenberg	14,12	1 257	89	8251
14 0 40 420	Schleinitz	12,14	732	60	8261
14 0 40 460	Striegnitz	10,37	451	43	8261
14 0 40 470	Tanneberg	9,83	635	65	8251
14 0 40 480	Taubenheim	20,05	1 393	69	8251
14 0 40 490	Wachnitz	7,16	446	62	8261
14 0 40 510	Weinböhla	19,01	7 682	404	8256
14 0 40 520	Weistropp	9,86	736	75	8251
14 0 40 540	Winkwitz	4,67	426	91	8251
14 0 40 570	Wuhnitz	8,57	374	44	8261
14 0 40 590	Zehren	19,31	1 644	85	8251
14 0 40 600	Ziegenhain	10,44	574	55	8261
14 0 40	zusammen ...	505,75	106 951	211	X
14 0 41	Niesky				
	Sitz: Niesky, Stadt				
14 0 41 010	Biehain	9,75	264	27	8921
14 0 41 030	Diensa	14,25	669	47	8921
14 0 41 050	Förstgen	14,80	520	35	8921
14 0 41 060	Gebelzig	12,32	682	55	8921
14 0 41 080	Groß-Radisch	11,82	528	45	8921
14 0 41 090	Hähnichen	6,66	427	64	8921
14 0 41 100	Horka	26,16	1 622	62	8922
14 0 41 110	Jänkendorf	22,02	1 115	51	8921
14 0 41 120	Kaltwasser	11,88	317	27	8921
14 0 41 140	Klitten	54,20	1 474	27	8921
14 0 41 150	Kodersdorf	36,41	2 551	70	8921
14 0 41 160	Kolim	11,52	368	32	8921
14 0 41 170	Kosel	13,79	451	33	8921
14 0 41 180	Kreba-Neudorf	31,61	1 159	37	8921
14 0 41 190	Lodenau	19,73	737	37	8921
14 0 41 200	Mücka	9,54	875	92	8921
14 0 41 210	Mückenhain	4,88	245	50	8921
14 0 41 230	Neusorge	7,04	172	24	8921
14 0 41 240	Nieder-Neudorf	9,63	318	33	8921
14 0 41 250	Nieder-Seifersdorf	16,84	836	50	8921

3 Gemeinden in systematischer Ordnung mit Schlüsselnummer, Fläche, Bevölkerung,
Bevölkerungsdichte und Postleitzahl am 31.12.1992

Schlüssel- nummer	Land, Reg.-Bezirk, Kreis, Gemeinde	Fläche km 2	Bevölkerung	Ein- wohner je km 2	Post- leitzahl
14 0 41 260	Niesky, Stadt	34,34	11 905	347	8920
14 0 41 290	Petershain	13,41	534	40	8921
14 0 41 310	Quotisdorf b. Hähnichen	10,61	307	29	8921
14 0 41 320	Rothenburg/ O.L., Stadt	28,42	4 521	159	8923
14 0 41 330	Särchen	5,88	290	49	8921
14 0 41 350	Spree	17,54	408	23	8921
14 0 41 360	Sproitz	11,24	701	62	8921
14 0 41 370	Stannewisch	5,47	235	43	8921
14 0 41 400	Thiemendorf	5,53	251	45	8921
14 0 41 410	Trebus	14,79	426	29	8921
14 0 41 420	Ushmannsdorf	7,46	932	125	8921
14 0 41 430	Weigersdorf	21,28	1 035	49	8921
14 0 41	zusammen ..	520,82	36 875	71	X
14 0 42	Oelsnitz				
	Sitz: Oelsnitz, Stadt				
14 0 42 010	Adorf, Stadt	32,29	6 534	202	9930
14 0 42 030	Arnoldsgrün	10,11	306	30	9921
14 0 42 040	Bad Brambach	24,26	1 964	81	9932
14 0 42 070	Bobenneukirchen	18,39	481	26	9921
14 0 42 080	Bösenbrunn	5,58	249	45	9921
14 0 42 100	Dröda	3,57	230	64	9921
14 0 42 110	Droßdorf	8,43	393	47	9921
14 0 42 130	Emmath	5,09	140	28	9931
14 0 42 140	Eichigt	21,73	1 083	50	9931
14 0 42 150	Bad Elster, Stadt	11,86	3 664	309	9933
14 0 42 170	Gettengrün	3,03	164	54	9931
14 0 42 180	Heinersgrün	5,63	155	28	9921
14 0 42 190	Hermesgrün-Wohlbach	7,30	291	40	9931
14 0 42 220	Leubetha	3,21	199	62	9931
14 0 42 230	Lottengrün	3,08	163	53	9921
14 0 42 250	Marienberg	13,06	466	36	9921
14 0 42 260	Mühlhausen	5,11	311	61	9931
14 0 42 280	Oberhermsgrün	6,32	222	35	9921
14 0 42 310	Oelsnitz, Stadt	30,93	12 366	400	9920
14 0 42 320	Ottengrün	4,01	93	23	9921
14 0 42 330	Planschwitz	7,68	375	49	9921
14 0 42 340	Posseck	10,06	352	35	9921
14 0 42 360	Raun	9,85	280	28	9931
14 0 42 370	Rebersreuth	4,26	111	26	9931
14 0 42 400	Sachsgrün	7,32	185	25	9921
14 0 42 420	Schönberg	9,72	248	26	9931
14 0 42 430	Schönbrunn	6,27	433	69	9921
14 0 42 440	Sohl	2,75	647	235	9931
14 0 42 450	Talitz	8,53	491	58	9921
14 0 42 460	Tiefenbrunn	5,83	262	45	9931
14 0 42 470	Tirpersdorf	8,09	974	120	9921
14 0 42 480	Tirschendorf	11,29	411	36	9921
14 0 42 490	Triebel/ Vogtl.	18,10	885	49	9921
14 0 42 500	Unterwürschnitz	7,90	331	42	9921
14 0 42 510	Wiedersberg	7,59	124	16	9921
14 0 42	zusammen ...	348,23	35 583	102	X
14 0 43	Oschatz				
	Sitz: Oschatz, Stadt				
14 0 43 010	Ablaß	11,63	1 010	87	7261
14 0 43 030	Börlin	15,73	920	58	7261
14 0 43 040	Borna	17,90	1 521	85	7261
14 0 43 060	Bucha	6,53	407	62	7261
14 0 43 090	Cavertitz	11,01	616	56	7261
14 0 43 100	Collm	8,09	509	63	7261
14 0 43 110	Dahlen, Stadt	18,74	3 253	174	7262
14 0 43 120	Ganzig	9,00	364	40	7261
14 0 43 130	Gaunitz	13,33	532	40	7261
14 0 43 140	Glossen	8,34	520	62	7261
14 0 43 170	Großböhla	9,60	545	57	7261
14 0 43 180	Hof	16,36	1 331	81	7261

3 Gemeinden in systematischer Ordnung mit Schlüsselnummer, Fläche, Bevölkerung,
Bevölkerungsdichte und Postleitzahl am 31.12.1992

Schlüssel- nummer	Land, Reg.-Bezirk, Kreis, Gemeinde	Fläche km 2	Bevölkerung	Ein- wohner je km 2	Post- leitzahl-
14 0 43 190	Hohenwussen	8,10	405	50	7261
14 0 43 200	Kemmlitz	2,17	223	103	7261
14 0 43 210	Laas	18,00	941	52	7261
14 0 43 230	Lampertswalde	8,97	613	68	7261
14 0 43 260	Limbach	6,48	367	57	7261
14 0 43 270	Liptitz	5,39	387	72	7261
14 0 43 290	Luppa	32,44	2 071	64	7261
14 0 43 300	Mahlis	8,36	714	85	7261
14 0 43 330	Mügelin, Stadt	9,20	4 394	478	7263
14 0 43 340	Naundorf	12,43	1 078	87	7261
14 0 43 360	Schweta	13,86	957	69	7261
14 0 43 390	Oschatz, Stadt	48,81	18 522	379	7260
14 0 43 430	Schirrenitz	13,83	513	37	7261
14 0 43 440	Schmannewitz	27,60	765	28	7261
14 0 43 480	Sörnnewitz	26,37	640	24	7261
14 0 43 490	Sornzig	9,75	1 252	128	7261
14 0 43 520	Wellerswalde	10,19	568	56	7261
14 0 43 530	Wermsdorf	50,17	2 742	55	7264
14 0 43	zusammen ...	458,38	48 680	106	X
14 0 44	Pirna				
	Sitz: Pirna, Stadt				
14 0 44 020	Berggießhübel, Kurort, Stadt	12,65	1 752	138	8303
14 0 44 040	Bielatal	7,45	996	134	8321
14 0 44 050	Birkwitz-Pratzschwitz	6,64	828	125	8301
14 0 44 060	Börnnersdorf-Breitenau	19,11	550	29	8301
14 0 44 080	Borna-Gersdorf	10,80	738	68	8301
14 0 44 100	Burkhardswalde	6,52	525	81	8301
14 0 44 110	Cotta	12,30	764	62	8301
14 0 44 120	Cunnersdorf b. Königstein	16,94	563	33	8321
14 0 44 130	Döbra	5,87	241	41	8301
14 0 44 140	Dohma	4,65	599	129	8301
14 0 44 150	Dohna, Stadt	3,85	2 904	754	8313
14 0 44 160	Dorf Wehlen	7,78	709	91	8301
14 0 44 190	Friedrichswalde-Ottendorf	9,07	588	65	8301
14 0 44 210	Göppersdorf	9,19	251	27	8301
14 0 44 220	Goes	2,61	281	108	8301
14 0 44 230	Gohrisch, Kurort	4,51	780	173	8323
14 0 44 240	Gorknitz	10,00	498	50	8301
14 0 44 250	Bad Gottleuba, Kurort, Stadt	18,51	2 121	115	8302
14 0 44 260	Graupa	9,82	2 734	278	8304
14 0 44 270	Großröhrsdorf	11,47	330	29	8301
14 0 44 280	Heidenau, Stadt	11,07	19 349	1 748	8312
14 0 44 320	Kleinhennersdorf	4,59	275	60	8321
14 0 44 330	Königstein/ Sächs. Schw., Stadt	13,78	2 847	207	8305
14 0 44 340	Köttewitz-Krebs	3,18	421	132	8301
14 0 44 370	Krippen	2,46	783	318	8322
14 0 44 380	Langenhennersdorf	10,31	1 037	101	8301
14 0 44 390	Leupoldishain	8,43	410	49	8301
14 0 44 410	Liebstadt, Stadt	15,56	847	54	8301
14 0 44 430	Maxen	12,12	742	61	8301
14 0 44 440	Meusegast	3,73	137	37	8301
14 0 44 450	Mühlbach	1,97	474	241	8301
14 0 44 460	Naundorf	3,48	380	109	8301
14 0 44 470	Nentmannsdorf-Niederseidewitz	7,42	455	61	8301
14 0 44 500	Oelsen	7,70	233	30	8301
14 0 44 520	Papstdorf	8,72	585	67	8321
14 0 44 530	Pfaffendorf	4,70	335	71	8321
14 0 44 540	Pirna, Stadt	36,53	40 363	1 105	8300
14 0 44 550	Porschdorf	9,32	886	95	8321
14 0 44 570	Prossen	1,61	670	416	8321
14 0 44 580	Rathen, Kurort	3,58	551	154	8324
14 0 44 590	Rathmannsdorf	4,37	1 228	281	8321
14 0 44 600	Reinhardsdorf-Schöna	31,75	1 818	57	8321
14 0 44 610	Röhrsdorf	2,75	237	86	8301
14 0 44 620	Rosenthal	39,01	873	22	8325
14 0 44 630	Bad Schandau, Stadt	33,39	3 210	96	8320
14 0 44 680	Stadt Wehlen, Stadt	3,03	1 161	383	8306
14 0 44 690	Struppen	11,93	1 372	115	8301
14 0 44 700	Thürmsdorf	5,26	573	109	8301

Gemeinden in systematischer Ordnung mit Schlüsselnummer, Fläche, Bevölkerung,
Bevölkerungsdichte und Postleitzahl am 31.12.1992

Schlüssel- nummer	Land, Reg.-Bezirk, Kreis, Gemeinde	Fläche km ²	Bevölkerung	Ein- wohner je km ²	Post- leit- zahl
14 0 44 720	Waltersdorf b. Liebstadt	4,51	157	35	8301
14 0 44 730	Weesenstein	0,39	257	659	8301
14 0 44 750	Wünschendorf	4,12	333	81	8301
14 0 44 760	Bahratal	20,47	916	45	8301
14 0 44	zusammen	520,98	102 667	197	X
14 0 45	Plauen				
	Sitz Plauen, Stadt				
14 0 45 030	Dehles	5,25	106	20	9901
14 0 45 070	Fröbersgrün	5,28	220	42	9901
14 0 45 090	Geilsdorf	5,97	345	58	9901
14 0 45 100	Großfriesen	6,31	533	84	9901
14 0 45 110	Großzoborn	13,22	513	39	9901
14 0 45 120	Gutenfürst	3,46	260	75	9902
14 0 45 130	Helmsgrün	3,55	129	36	9901
14 0 45 140	Herlasgrün	5,79	553	96	9901
14 0 45 150	Jocketa	11,28	1 156	102	9903
14 0 45 160	Jößnitz	9,54	1 738	180	9904
14 0 45 170	Kauschwitz	11,07	834	75	9901
14 0 45 180	Kemnitz	7,61	285	37	9901
14 0 45 190	Kloschwitz	5,11	212	41	9901
14 0 45 200	Kobitzschwalde	2,84	139	49	9901
14 0 45 210	Kornbach	4,25	172	40	9901
14 0 45 220	Krebes	10,15	203	20	9901
14 0 45 240	Kürbitz	6,93	650	94	9901
14 0 45 250	Leubnitz	6,88	588	85	9901
14 0 45 260	Mechelgrün	7,75	439	57	9901
14 0 45 270	Mehltheuer	18,22	1 292	71	9905
14 0 45 280	Meßbach	2,97	115	39	9901
14 0 45 290	Mißlareuth	8,15	159	20	9901
14 0 45 300	Möschwitz	5,33	206	39	9901
14 0 45 310	Neuensalz	9,71	693	71	9901
14 0 45 320	Neundorf	4,56	1 015	223	9901
14 0 45 340	Reuth	17,25	773	45	9901
14 0 45 350	Rodau	11,83	491	42	9901
14 0 45 360	Rodersdorf	6,30	309	49	9901
14 0 45 370	Rößnitz	4,59	169	37	9901
14 0 45 400	Ruppertsgrün	10,50	819	78	9901
14 0 45 410	Schneckengrün	6,35	244	38	9901
14 0 45 420	Schönberg	3,86	360	93	9901
14 0 45 440	Schwand	8,30	179	22	9901
14 0 45 450	Steinsdorf	3,56	150	42	9901
14 0 45 460	Straßberg	5,12	494	96	9901
14 0 45 470	Syrau	10,38	1 582	152	9906
14 0 45 480	Theuma	9,82	926	94	9901
14 0 45 500	Thößfeld	10,37	470	45	9901
14 0 45 550	Weischlitz	11,92	2 367	199	9907
14 0 45 560	Zobes	6,33	396	63	9901
14 0 45 600	Ebersgrün	5,16	364	71	6571
14 0 45 610	Elsterberg, Stadt	6,98	4 368	626	6603
14 0 45 620	Görschnitz	2,54	242	95	6601
14 0 45 630	Langenbach	9,00	375	42	6551
14 0 45 640	Mühltröff, Stadt	14,45	1 616	112	6554
14 0 45 650	Pausa/ Vogtl., Stadt	8,82	3 175	360	6575
14 0 45 660	Ranspach	4,02	328	82	6571
14 0 45 670	Thierbach	7,11	339	48	6551
14 0 45 680	Unterreichenau	11,47	250	22	6571
14 0 45	zusammen	377,31	33 341	88	X
14 0 46	Reichenbach				
	Sitz Reichenbach, Stadt				
14 0 46 010	Brockau	4,65	617	133	9801
14 0 46 020	Brunn	2,53	267	106	9801
14 0 46 040	Coschütz	7,66	738	96	9801
14 0 46 060	Friesen	1,96	432	220	9801
14 0 46 070	Hauptmannsgrün	7,05	578	82	9801
14 0 46 080	Infersgrün	5,15	568	110	9801

3 Gemeinden in systematischer Ordnung mit Schlüsselnummer, Fläche, Bevölkerung,
Bevölkerungsdichte und Postleitzahl am 31.12.1992

Schlüssel- nummer	Land, Reg.-Bezirk, Kreis, Gemeinde	Fläche km 2	Bevölkerung	Ein- wohner je km 2	Post- leitz- zahl
14 0 46 090	Kleingera	4,35	363	83	9801
14 0 46 110	Lauschgrün	1,30	210	162	9801
14 0 46 120	Lengenfeld, Stadt	12,23	6 310	516	9802
14 0 46 130	Limbach	9,62	1 268	132	9801
14 0 46 150	Mylau, Stadt	3,15	3 445	1 094	9803
14 0 46 160	Netzschkau, Stadt	7,87	4 488	570	9804
14 0 46 170	Neumark	12,31	1 964	160	9805
14 0 46 180	Oberheinsdorf	7,87	389	49	9801
14 0 46 190	Obermylau	1,65	360	218	9801
14 0 46 200	Pechtelgrün	4,88	336	69	9801
14 0 46 210	Reichenbach/ Vogtl., Stadt	15,41	24 048	1 561	9800
14 0 46 220	Reimersgrün	3,27	144	44	9801
14 0 46 230	Reuth	1,72	709	412	9801
14 0 46 240	Rotschau	3,29	797	242	9801
14 0 46 250	Schneidenbach	6,46	392	61	9801
14 0 46 260	Schönbach	3,37	499	148	9801
14 0 46 270	Schönbrunn	5,38	364	68	9801
14 0 46 290	Unterheinsdorf	7,04	894	127	9801
14 0 46 300	Waldkirchen	11,08	834	75	9801
14 0 46 310	Weißensand	3,99	252	63	9801
14 0 46	zusammen ...	155,24	51 266	330	X
14 0 47	Riesa				
	Sitz: Riesa, Stadt				
14 0 47 010	Bahra	6,47	460	71	8401
14 0 47 020	Bloßwitz	5,46	660	121	8401
14 0 47 030	Bobersen	3,11	683	220	8401
14 0 47 040	Boritz	6,15	522	85	8401
14 0 47 060	Colmnitz	3,81	157	41	8401
14 0 47 070	Diesbar-Seußlitz	6,75	772	114	8401
14 0 47 080	Frauenhain	15,71	1 307	83	8401
14 0 47 090	Glaubitz	13,97	1 994	143	8401
14 0 47 100	Gohlis	5,03	613	122	8401
14 0 47 110	Goltzscha	1,14	210	184	8401
14 0 47 130	Gröditz, Stadt	7,80	9 718	1 246	8402
14 0 47 140	Heyda	7,39	333	45	8401
14 0 47 150	Jacobsthal	15,61	322	21	8401
14 0 47 160	Jahnishausen	4,19	208	50	8401
14 0 47 170	Koselitz	5,75	521	91	8401
14 0 47 180	Kreinitz	6,77	530	78	8401
14 0 47 200	Leutewitz	4,06	222	55	8401
14 0 47 210	Lichtensee	9,73	652	67	8401
14 0 47 220	Lorenzkirch	9,40	333	35	8401
14 0 47 230	Mautitz	5,00	263	53	8401
14 0 47 240	Mehltheuer	4,71	367	78	8401
14 0 47 250	Merschwitz	8,18	1 093	134	8401
14 0 47 270	Nauwalde	9,59	596	62	8401
14 0 47 300	Nickritz	5,39	609	113	8401
14 0 47 310	Nieska	3,69	251	68	8401
14 0 47 320	Nünchritz	10,23	5 208	509	8403
14 0 47 340	Paußnitz	10,45	389	37	8401
14 0 47 350	Peritz	5,40	253	47	8401
14 0 47 360	Plotitz	5,01	436	87	8401
14 0 47 370	Prausitz	9,74	791	81	8401
14 0 47 380	Pulsen	3,45	1 751	508	8401
14 0 47 400	Riesa, Stadt	39,03	43 400	1 112	8400
14 0 47 410	Röderau	6,92	1 898	274	8404
14 0 47 430	Seerhausen	6,15	433	70	8401
14 0 47 440	Spansberg	7,08	353	50	8401
14 0 47 450	Staucha	13,91	762	55	8401
14 0 47 460	Stauchitz	2,53	1 220	482	8401
14 0 47 470	Strehla, Stadt	21,82	4 048	186	8405
14 0 47 480	Streumen	6,96	254	36	8401
14 0 47 490	Weißig	4,83	219	45	8401
14 0 47 500	Wülknitz	5,68	904	159	8401
14 0 47 510	Zeithain	34,66	4 198	121	8406
14 0 47	zusammen ...	368,71	89 913	244	X

3 Gemeinden in systematischer Ordnung mit Schlüsselnummer, Fläche, Bevölkerung,
Bevölkerungsdichte und Postleitzahl am 31.12.1992

Schlüssel- nummer	Land, Reg.-Bezirk, Kreis, Gemeinde	Fläche km ²	Bevölkerung	Ein- wohner je km ²	Post- leitzahl-
14 0 48	Rochlitz				
	Sitz: Rochlitz, Stadt				
14 0 48 010	Aitzendorf	3,91	354	91	9292
14 0 48 020	Altgeringswalde	5,81	464	80	9292
14 0 48 030	Arnsdorf b. Penig	3,94	413	105	9291
14 0 48 040	Annas	5,36	227	42	9291
14 0 48 050	Berthelsdorf	1,83	385	210	9291
14 0 48 060	Chursdorf	6,45	519	80	9291
14 0 48 080	Cossen	2,11	259	123	9291
14 0 48 090	Crossen	9,02	534	59	9291
14 0 48 110	Elsdorf	8,41	584	69	9291
14 0 48 120	Erlau	9,30	1 038	112	9291
14 0 48 130	Erlbach	7,93	592	75	9291
14 0 48 140	Frankenau	12,69	936	74	9291
14 0 48 150	Geringswalde, Stadt	11,21	4 359	389	9292
14 0 48 160	Göhren	4,10	181	44	9291
14 0 48 170	Görzthain	4,97	791	159	9291
14 0 48 200	Hausdorf	9,64	1 047	109	9291
14 0 48 210	Himmelhartha	1,16	52	45	9291
14 0 48 220	Holzhausen	3,65	458	125	9291
14 0 48 250	Königsfeld	11,72	772	66	9291
14 0 48 260	Königshain	13,78	1 082	79	9291
14 0 48 270	Köttwitzsch	3,56	230	65	9291
14 0 48 280	Kolkau	4,85	308	64	9291
14 0 48 300	Langenau	2,27	177	78	9291
14 0 48 310	Lastau	4,13	287	69	9291
14 0 48 320	Leutenhain	4,57	277	61	9291
14 0 48 330	Lützenau, Stadt	6,75	3 499	518	9293
14 0 48 340	Milkau	8,11	1 090	134	9291
14 0 48 350	Mutzscheroda	3,63	256	71	9291
14 0 48 360	Nöbeln	9,27	575	62	9291
14 0 48 370	Noßwitz	8,15	360	44	9291
14 0 48 380	Penig, Stadt	10,53	7 291	692	9294
14 0 48 390	Penna	3,51	168	48	9291
14 0 48 400	Rochlitz, Stadt	6,33	7 403	1 170	9290
14 0 48 410	Rochsburg	2,84	525	185	9291
14 0 48 420	Sachsendorf	4,09	162	40	9291
14 0 48 430	Schwarzbach	8,44	458	54	9291
14 0 48 440	Schweikershain	4,77	613	129	9291
14 0 48 450	Seelitz	10,23	828	81	9291
14 0 48 470	Spernsdorf	3,96	181	46	9291
14 0 48 480	Stein i. Chemnitztal	3,68	564	153	9291
14 0 48 490	Steudten	7,10	512	72	9291
14 0 48 500	Tauscha	3,85	586	152	9291
14 0 48 520	Thierbach	5,82	515	88	9291
14 0 48 530	Topfseifersdorf	4,59	348	76	9291
14 0 48 540	Wechselburg	5,89	1 142	194	9295
14 0 48 550	Wiederau	8,84	1 145	130	9291
14 0 48 560	Zetteritz	4,04	325	80	9291
14 0 48 570	Zettlitz	15,64	1 045	67	9291
14 0 48 580	Zschoppelschhain	4,15	247	60	9291
14 0 48	zusammen	310,58	46 164	149	X
14 0 49	Schwarzenberg				
	Sitz: Schwarzenberg/ Erzgebirge, Stadt				
14 0 49 010	Antonsthal	7,82	1 410	180	9431
14 0 49 020	Beierfeld	4,91	3 577	729	9433
14 0 49 030	Bermstgrün	10,62	1 187	112	9431
14 0 49 040	Breitenbrunn/ Erzgeb.	21,81	2 573	118	9434
14 0 49 050	Erla	4,39	1 467	334	9435
14 0 49 060	Erlabrunn	8,49	1 198	141	9436
14 0 49 070	Grünhain, Stadt	13,43	2 730	203	9437
14 0 49 080	Grünstädtel	3,59	832	232	9431
14 0 49 090	Johanngeorgenstadt, Stadt	29,60	8 541	289	9438
14 0 49 100	Markersbach	18,32	2 234	122	9439
14 0 49 110	Pöhl	11,79	1 387	118	9442
14 0 49 120	Raschau	21,24	4 983	235	9443

3 Gemeinden in systematischer Ordnung mit Schlüsselnummer, Fläche, Bevölkerung,
Bevölkerungsdichte und Postleitzahl am 31.12.1992

Schlüssel- nummer	Land, Reg.-Bezirk, Kreis, Gemeinde	Fläche km 2	Bevölkerung	Ein- wohner je km 2	Post- leit- zahl-
14 0 49 130	Rittersgrün	19,22	1 875	98	9444
14 0 49 140	Schwarzenberg/ Erzgeb., Stadt	15,85	19 964	1 260	9430
14 0 49 150	Tellerhäuser	2,66	144	54	9431
14 0 49 160	Waschleithe	3,88	512	132	9431
14 0 49	zusammen ...	197,62	54 614	276	X
14 0 50	Sebnitz				
	Sitz: Sebnitz, Stadt				
14 0 50 020	Berthelsdorf	31,93	1 869	59	8351
14 0 50 060	Dürrröhrsdorf-Dittersbach	11,72	2 219	189	8351
14 0 50 070	Ehrenberg	21,01	1 064	51	8361
14 0 50 090	Goßdorf	3,27	389	119	8351
14 0 50 100	Heeslicht	3,63	414	114	8351
14 0 50 110	Helmsdorf b. Pirna	8,61	905	105	8351
14 0 50 120	Hinterhermsdorf	19,19	795	41	8361
14 0 50 130	Hohnstein, Stadt	17,68	1 041	59	8352
14 0 50 150	Langburkersdorf	20,11	2 405	120	8353
14 0 50 160	Langenwolmsdorf	19,91	1 250	63	8351
14 0 50 170	Lichtenhain	18,82	1 191	63	8361
14 0 50 180	Lohmen	25,70	3 222	125	8354
14 0 50 190	Lohsdorf	5,02	285	57	8361
14 0 50 210	Neustadt i. Sa., Stadt	10,26	11 031	1 075	8355
14 0 50 220	Ottendorf	16,88	452	27	8361
14 0 50 230	Polenz	13,88	1 482	107	8351
14 0 50 240	Porschendorf	6,01	597	99	8351
14 0 50 250	Rathewalde	9,18	692	75	8351
14 0 50 260	Rennersdorf-Neudörfel	7,36	575	78	8351
14 0 50 270	Rückersdorf	7,07	405	57	8351
14 0 50 290	Saupsdorf	8,43	609	72	8361
14 0 50 300	Sebnitz, Stadt	24,71	10 362	419	8360
14 0 50 310	Stolpen, Stadt	10,60	1 890	178	8350
14 0 50 320	Stürza	12,08	762	63	8351
14 0 50 330	Ulbersdorf	8,47	601	71	8361
14 0 50 350	Wilschdorf	9,66	676	70	8351
14 0 50	zusammen ...	351,19	47 183	134	X
14 0 51	Stollberg				
	Sitz: Stollberg/ Erzgebirge, Stadt				
14 0 51 010	Auerbach	8,26	3 319	402	9162
14 0 51 020	Beutha	8,14	907	111	9151
14 0 51 030	Brünlos	7,37	1 478	201	9151
14 0 51 040	Dorfchemnitz	8,74	1 490	170	9151
14 0 51 050	Erlbach-Kirchberg	12,00	1 150	96	9151
14 0 51 070	Gornsdorf	4,19	2 275	543	9163
14 0 51 090	Hohndorf	5,26	4 103	780	9158
14 0 51 100	Hormersdorf	13,82	1 804	131	9164
14 0 51 110	Jahnsdorf	10,54	2 664	253	9152
14 0 51 120	Leukersdorf/ Erzgeb.	15,56	2 288	147	9151
14 0 51 130	Lugau/ Erzgeb., Stadt	6,32	9 133	1 445	9159
14 0 51 140	Meinersdorf	4,87	1 583	325	9165
14 0 51 150	Neuwürschnitz	6,57	2 960	451	9151
14 0 51 160	Niederdorf	13,02	1 235	95	9154
14 0 51 170	Niederwürschnitz	6,06	3 461	571	9155
14 0 51 190	Oelsnitz/ Erzgeb., Stadt	19,77	10 956	554	9156
14 0 51 220	Stollberg/ Erzgeb., Stadt	30,68	13 856	452	9150
14 0 51 230	Thalheim/ Erzgeb., Stadt	10,92	8 718	798	9166
14 0 51 240	Ursprung	3,85	573	149	9151
14 0 51	zusammen ...	195,94	73 953	377	X
14 0 52	Torgau				
	Sitz: Torgau, Stadt				
14 0 52 010	Arzberg	33,15	1 704	51	7291
14 0 52 020	Beckwitz	10,26	656	64	7291
14 0 52 030	Beilrode	19,69	2 335	119	7292

3 Gemeinden in systematischer Ordnung mit Schlüsselnummer, Fläche, Bevölkerung,
Bevölkerungsdichte und Postleitzahl am 31.12.1992

Schlüssel- nummer	Land, Reg.-Bezirk, Kreis, Gemeinde	Fläche km ²	Bevölkerung	Ein- wohner je km ²	Post- leitzahl-
14 0 52 040	Belgern, Stadt	17,31	3 432	198	7293
14 0 52 050	Blumberg	25,07	796	32	7291
14 0 52 060	Bockwitz	5,15	200	39	7291
14 0 52 090	Döbern	5,39	215	40	7291
14 0 52 100	Döbrichau	16,33	352	22	7291
14 0 52 110	Dommitzsch, Stadt	18,70	2 660	142	7294
14 0 52 130	Elsnig	18,49	994	54	7291
14 0 52 140	Falkenberg	23,70	381	16	7291
14 0 52 150	Graditz	6,40	298	47	7291
14 0 52 160	Großtreben	24,45	1 160	47	7291
14 0 52 170	Großwig	8,96	564	63	7291
14 0 52 180	Klitzschen	5,80	525	91	7291
14 0 52 190	Kobersbain	7,31	463	63	7291
14 0 52 200	Langenreichenbach	14,42	810	56	7291
14 0 52 210	Lausa	5,10	295	58	7291
14 0 52 220	Liebersee	17,46	416	24	7291
14 0 52 230	Loßwig	9,55	386	40	7291
14 0 52 240	Mahitzschen	14,34	372	26	7291
14 0 52 250	Mehderitzsch	8,02	529	66	7291
14 0 52 260	Melpitz	4,81	225	47	7291
14 0 52 280	Neiden	12,87	927	72	7291
14 0 52 290	Neußen	7,04	307	44	7291
14 0 52 300	Probsthain	4,75	299	63	7291
14 0 52 330	Schildau, Gneisenaustadt, Stadt	20,50	1 591	78	7295
14 0 52 340	Sitzendorf	30,46	1 013	33	7291
14 0 52 350	Staritz	5,77	321	56	7291
14 0 52 360	Staupitz	11,77	316	27	7291
14 0 52 380	Süptitz	12,71	838	66	7291
14 0 52 390	Taura	11,59	483	42	7291
14 0 52 400	Torgau, Stadt	28,57	21 382	748	7290
14 0 52 420	Trossin	55,88	1 401	25	7291
14 0 52 430	Weidenhain	11,84	533	45	7291
14 0 52 440	Weßnig	8,65	374	43	7291
14 0 52 450	Wörblitz	11,49	711	62	7291
14 0 52 460	Wohlau	11,52	375	33	7291
14 0 52 470	Zinna	14,46	1 456	101	7291
14 0 52 480	Zwethau	32,20	1 084	34	7291
14 0 52	zusammen	611,93	53 179	87	X
14 0 53	Weißwasser				
	Sitz Weißwasser, Stadt				
14 0 53 020	Boxberg	27,92	2 847	102	7586
14 0 53 040	Gablenz	9,22	1 191	129	7581
14 0 53 050	Groß Döben	8,28	750	91	7581
14 0 53 070	Halbendorf	6,29	509	81	7581
14 0 53 090	Klein Priebus	42,58	183	4	7581
14 0 53 100	Krauschwitz	12,37	2 365	191	7583
14 0 53 110	Kringelsdorf	33,85	391	12	7581
14 0 53 120	Kromlau	5,43	229	42	7581
14 0 53 130	Mühlrose	19,73	231	12	7581
14 0 53 140	Mulkwitz	7,35	251	34	7581
14 0 53 150	Bad Muskau, Stadt	15,35	4 086	266	7582
14 0 53 160	Nochten	36,42	261	7	7581
14 0 53 170	Pechern	29,10	259	9	7581
14 0 53 180	Reichwalde	14,88	541	36	7581
14 0 53 190	Rietschen	72,75	3 339	46	7584
14 0 53 200	Rohne	19,71	556	28	7581
14 0 53 210	Sagar	12,09	739	61	7581
14 0 53 220	Schleife	14,84	2 050	138	7585
14 0 53 230	Skerbersdorf	10,48	288	27	7581
14 0 53 260	Trebendorf	12,16	600	49	7581
14 0 53 290	Weißkeißel	50,42	1 079	21	7581
14 0 53 300	Weißwasser, Stadt	63,64	33 214	522	7580
14 0 53	zusammen	524,86	55 959	107	X

3 Gemeinden in systematischer Ordnung mit Schlüsselnummer, Fläche, Bevölkerung, Bevölkerungsdichte und Postleitzahl am 31.12.1992

Schlüssel- nummer	Land, Reg.-Bezirk, Kreis, Gemeinde	Fläche km 2	Bevölkerung	Ein- wohner je km 2	Post- leitzahl-
14 0 54	Werdau				
	Sitz: Werdau, Stadt				
14 0 54 010	Beiersdorf	6,80	704	104	9621
14 0 54 020	Blankenhain	11,43	1 013	89	9621
14 0 54 030	Crimmitschau, Stadt	28,54	21 891	767	9630
14 0 54 040	Dänkritz	1,67	207	124	9621
14 0 54 050	Fraureuth	9,28	3 511	378	9622
14 0 54 070	Gospersgrün	2,63	342	130	9621
14 0 54 090	Hartmannsdorf	2,85	127	45	9621
14 0 54 100	Königswalde	6,51	660	101	9621
14 0 54 110	Langenbernsdorf	19,66	2 053	104	9623
14 0 54 120	Langenhessen	10,35	1 952	189	9624
14 0 54 130	Langenreinsdorf	8,51	651	76	9621
14 0 54 140	Lauenhain	8,95	355	40	9621
14 0 54 150	Lauterbach	4,71	568	121	9621
14 0 54 160	Leubnitz	29,45	3 245	110	9627
14 0 54 170	Mannichswalde	6,55	681	104	9621
14 0 54 180	Neukirchen/ Pleiße	10,41	3 383	325	9632
14 0 54 190	Niederaltbertsdorf	9,51	604	64	9621
14 0 54 200	Ruppertsgrün	3,83	1 314	343	9625
14 0 54 210	Steinpleis	10,06	2 423	241	9626
14 0 54 220	Trünzig	7,18	1 020	142	9621
14 0 54 230	Werdau, Stadt	9,30	18 306	1 968	9620
14 0 54	zusammen ...	208,18	65 010	312	X
14 0 55	Wurzen				
	Sitz: Wurzen, Stadt				
14 0 55 010	Altenbach	12,80	793	62	7251
14 0 55 020	Beucha	9,14	2 251	246	7252
14 0 55 040	Brandis, Stadt	25,69	4 998	195	7253
14 0 55 050	Burkartshain	30,96	1 899	61	7251
14 0 55 070	Dornreichenbach	6,01	515	86	7251
14 0 55 080	Falkenhain	23,10	1 386	60	7251
14 0 55 100	Gerichshain	10,05	908	90	7251
14 0 55 110	Großzscheпа	9,11	491	54	7251
14 0 55 130	Hohburg	15,95	1 509	95	7251
14 0 55 150	Kühnitzsch	11,41	619	54	7251
14 0 55 160	Kühren	13,86	1 068	77	7251
14 0 55 180	Lüptitz	12,50	1 062	85	7251
14 0 55 190	Machern	10,39	2 318	223	7254
14 0 55 200	Meltewitz	11,66	606	52	7251
14 0 55 220	Nemt	5,81	422	73	7251
14 0 55 240	Nischwitz	8,18	746	91	7251
14 0 55 280	Püchau	18,42	832	45	7251
14 0 55 290	Röcknitz-Böhlitz	22,16	1 888	85	7251
14 0 55 310	Thallwitz	22,65	1 342	59	7251
14 0 55 320	Thammenhain	21,07	851	40	7251
14 0 55 340	Wurzen, Stadt	17,71	17 802	1 005	7250
14 0 55 350	Bennewitz	33,62	3 593	107	7255
14 0 55	zusammen ...	352,25	47 899	136	X
14 0 56	Zittau				
	Sitz: Zittau, Stadt				
14 0 56 010	Bertsdorf	13,89	1 296	93	8801
14 0 56 020	Dittelsdorf	6,84	1 065	156	8801
14 0 56 040	Eckartsberg	8,57	1 224	143	8801
14 0 56 050	Großschönau	15,05	6 267	416	8802
14 0 56 060	Hainewalde	12,96	1 835	142	8803
14 0 56 070	Hartau	5,28	547	104	8801
14 0 56 080	Hirschfelde	9,02	2 741	304	8804
14 0 56 090	Hörnitz	4,08	1 118	274	8801
14 0 56 100	Jonsdorf, Kurort	9,08	1 869	206	8805
14 0 56 110	Leutersdorf	7,67	2 661	347	8807
14 0 56 120	Lückendorf, Luftkurort	4,88	566	116	8801

3 Gemeinden in systematischer Ordnung mit Schlüsselnummer, Fläche, Bevölkerung, Bevölkerungsdichte und Postleitzahl am 31.12.1992

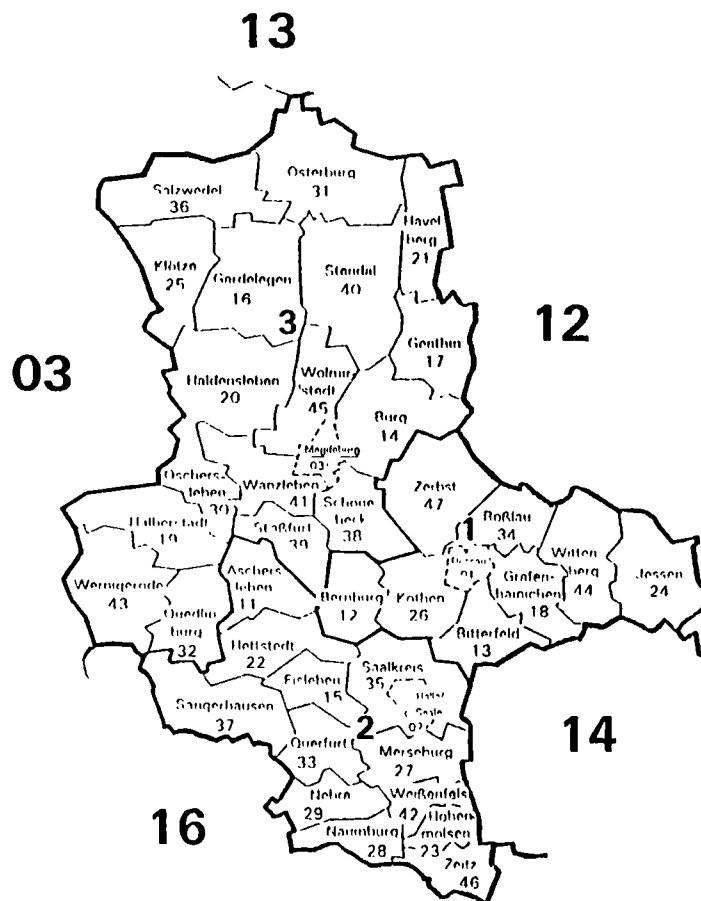
Schlüssel- nummer	Land, Reg.-Bezirk, Kreis, Gemeinde	Fläche km ²	Bevölkerung	Ein- wohner je km ²	Post- leitzahl-
14 0 56 130	Mittelherwigsdorf	18,92	2 076	110	8801
14 0 56 140	Niederoderwitz	19,25	3 483	181	8808
14 0 56 160	Oberseifersdorf	8,99	1 224	136	8801
14 0 56 170	Olbersdorf	15,16	7 096	468	8809
14 0 56 180	Oybin, Kurort	13,41	1 153	86	8806
14 0 56 200	Schlegel	13,23	1 046	79	8801
14 0 56 210	Seifhennersdorf, Stadt	19,13	6 075	318	8812
14 0 56 220	Spitzkunnersdorf	9,35	1 842	197	8801
14 0 56 230	Waltersdorf	8,82	1 632	185	8813
14 0 56 240	Wittgendorf	12,23	862	70	8801
14 0 56 250	Zittau, Stadt	20,12	31 891	1 585	8800
14 0 56	zusammen	255,93	79 569	311	X
14 0 57	Zschopau				
	Sitz: Zschopau, Stadt				
14 0 57 010	Börnichen/ Erzgeb	15,40	970	63	9361
14 0 57 020	Drebach	17,25	2 590	150	9362
14 0 57 030	Ehrenfriedersdorf, Stadt	15,83	5 975	377	9373
14 0 57 040	Falkenbach	5,17	469	91	9361
14 0 57 050	Gehringwalde	6,26	812	130	9361
14 0 57 060	Gelenau/ Erzgeb.	21,11	5 493	260	9374
14 0 57 070	Gornau/ Erzgeb	5,59	1 928	345	9363
14 0 57 080	Grießbach	4,75	854	180	9361
14 0 57 090	Großolbersdorf	14,18	2 348	166	9364
14 0 57 100	Herold	3,25	1 409	434	9375
14 0 57 110	Hilmersdorf	7,22	931	129	9361
14 0 57 120	Hohndorf	2,52	595	236	9361
14 0 57 130	Hopfgarten	5,91	336	57	9361
14 0 57 140	Jahnsbach	4,81	1 548	322	9376
14 0 57 150	Krumhermersdorf	10,66	1 744	164	9365
14 0 57 160	Scharfenstein	4,19	1 195	285	9366
14 0 57 170	Schlöbchen/ Erzgeb	1,82	604	332	9361
14 0 57 180	Schonbrunn	7,13	635	89	9361
14 0 57 190	Streckewalde	2,58	350	136	9361
14 0 57 200	Thum, Stadt	10,83	3 318	306	9377
14 0 57 210	Venusberg	6,55	1 727	264	9361
14 0 57 220	Waldkirchen/ Erzgeb	8,97	1 171	131	9367
14 0 57 230	Weißbach	9,64	1 566	162	9369
14 0 57 240	Witzschdorf	5,55	752	135	9361
14 0 57 250	Wolkenstein, Stadt	4,73	1 788	378	9372
14 0 57 260	Zschopau, Stadt	12,26	12 284	1 002	9360
14 0 57	zusammen	214,16	53 392	249	X
14 0 58	Zwickau				
	Sitz: Zwickau, Stadt				
14 0 58 010	Bärenwalde	7,64	1 019	133	9504
14 0 58 030	Cainsdorf	3,05	2 510	823	9505
14 0 58 040	Crossen	4,62	1 668	361	9506
14 0 58 050	Culitzsch	4,08	811	199	9501
14 0 58 060	Cunersdorf	3,78	533	141	9501
14 0 58 070	Ebersbrunn	9,34	1 549	166	9507
14 0 58 080	Friedrichsgrün	0,92	1 392	1 513	9508
14 0 58 100	Härtensdorf	6,09	736	121	9501
14 0 58 110	Hartenstein, Stadt	12,78	2 956	231	9509
14 0 58 120	Hartmannsdorf b. Kirchberg	24,45	1 194	49	9501
14 0 58 130	Hirschfeld	14,29	802	56	9501
14 0 58 140	Kirchberg, Stadt	9,18	8 375	912	9512
14 0 58 150	Langenbach	11,60	1 848	159	9513
14 0 58 170	Leutersbach	6,26	532	85	9501
14 0 58 180	Lichtentanne	6,52	3 347	513	9514
14 0 58 190	Mosel	6,30	2 302	365	9515
14 0 58 200	Mülsen St.Jacob	8,57	3 199	373	9516
14 0 58 210	Mülsen St.Micheln	4,90	1 378	281	9534
14 0 58 220	Mülsen St.Niclas	9,48	1 822	192	9517
14 0 58 230	Niedergrünitz	4,78	518	108	9501
14 0 58 240	Niedermülsen	5,42	446	82	9501
14 0 58 250	Oberggrünitz	11,17	1 260	113	9518

3 Gemeinden in systematischer Ordnung mit Schlüsselnummer, Fläche, Bevölkerung,
Bevölkerungsdichte und Postleitzahl am 31.12.1992

Schlüssel- nummer	Land, Reg.-Bezirk, Kreis, Gemeinde	Fläche km 2	Bevölkerung	Ein- wohner je km 2	Post- leitzahl-
14 0 58 260	Oberrothenbach	6,03	375	62	9501
14 0 58 270	Ortmannsdorf	9,90	2 129	215	9519
14 0 58 280	Reinsdorf	14,61	4 079	279	9522
14 0 58 290	Rottmannsdorf	4,51	363	80	9501
14 0 58 300	Saupersdorf	4,58	1 025	224	9523
14 0 58 310	Schneppendorf	4,48	483	108	9501
14 0 58 330	Schönfels	9,82	1 171	119	9524
14 0 58 340	Silberstraße	2,89	1 036	358	9525
14 0 58 350	Stangendorf	4,88	654	134	9501
14 0 58 360	Stangengrün	11,68	636	54	9501
14 0 58 370	Stenn	7,38	1 277	173	9526
14 0 58 380	Thierfeld	7,63	926	121	9501
14 0 58 390	Thurm	5,65	3 593	636	9527
14 0 58 400	Vielau	5,64	2 456	435	9528
14 0 58 410	Weißbach	10,89	1 310	120	9535
14 0 58 420	Wiesenburg	11,77	1 673	142	9529
14 0 58 430	Wildenfels, Stadt	2,73	1 830	670	9532
14 0 58 440	Wilkau-Haßlau, Stadt	5,73	10 376	1 811	9533
14 0 58 450	Wolfersgrün	6,82	430	63	9501
14 0 58 460	Wulm	2,51	183	73	9501
14 0 58 470	Zschocken	16,53	1 325	80	9501
14 0 58	zusammen ...	331,88	77 527	234	X
14 0	Reg.-Bez. zusammen ...	18 408,11	4 640 997	252	X
14	Land insgesamt ...	18 408,11	4 640 997	252	X

15 SACHSEN-ANHALT

Verwaltungsgrenzen nach dem Stand vom 31.12.1992



Schlüsselnummern Grenzen Verwaltungssitze¹⁾

Land:	15		<u>Magdeburg</u>
Regierungsbezirk:	1		
Landkreis:	11		
Stadtkreis:	01		

Schlüsselnummern und Namen
der Regierungsbezirke

(in der Karte jeweils nur die Schlüsselnummer)

- 1 Dessau
- 2 Halle
- 3 Magdeburg

¹⁾ Verwaltungssitze der Kreise sind nur benannt, wenn
sie nicht mit dem Namen des Kreises übereinstimmen

3 Gemeinden in systematischer Ordnung mit Schlüsselnummer, Fläche, Bevölkerung,
Bevölkerungsdichte und Postleitzahl am 31.12. 1992

Schlüssel- nummer	Land, Reg.-Bezirk, Kreis, Gemeinde	Fläche km 2	Bevölkerung	Ein- wonner je km 2	Post- leitz- zahl
15	Sachsen-Anhalt				
15 1	Reg.-Bez Dessau				
15 1 01	Stadtkreis				
15 1 01 000	Dessau, Stadt	126,19	94 528	749	4500
15 1 12	Bernburg				
	Sitz: Bernburg (Saale), Stadt				
15 1 12 010	Aderstedt	8,42	573	68	4351
15 1 12 020	Alsleben/ Saale, Stadt	18,66	2 763	148	4342
15 1 12 030	Baalberge	9,64	1 368	142	4351
15 1 12 040	Beesenlaublingen	19,53	1 774	91	4341
15 1 12 050	Belleben	16,38	1 163	71	4341
15 1 12 060	Bernburg/ Saale, Stadt	46,52	38 106	819	4350
15 1 12 070	Biendorf	4,74	825	174	4351
15 1 12 080	Cörmigk	7,48	564	75	4351
15 1 12 090	Edlau	9,83	532	54	4341
15 1 12 100	Gerbitz	9,02	693	77	4351
15 1 12 110	Gerlebogk	5,78	427	74	4341
15 1 12 120	Gnölzig	5,48	247	45	4341
15 1 12 130	Golbitz	6,03	233	39	4341
15 1 12 140	Gröna	7,64	542	71	4351
15 1 12 150	Ilberstedt	14,92	1 527	102	4351
15 1 12 160	Könnern, Stadt	20,93	3 763	180	4340
15 1 12 170	Latdorf	9,03	818	91	4351
15 1 12 180	Lebendorf	11,02	1 121	102	4341
15 1 12 190	Neugattersleben	13,57	1 056	78	4351
15 1 12 200	Nienburg/ Saale, Stadt	24,54	5 424	221	4352
15 1 12 210	Peißen	9,68	1 028	106	4351
15 1 12 220	Plötzkau	23,97	1 581	66	4351
15 1 12 230	Pobzig	11,00	434	39	4351
15 1 12 240	Poley	9,90	683	69	4351
15 1 12 250	Preußlitz	9,17	839	91	4351
15 1 12 260	Schackstedt	9,18	542	59	4321
15 1 12 270	Strenznaundorf	8,68	455	52	4341
15 1 12 280	Trebnitz	8,75	493	56	4341
15 1 12 290	Wedlitz	11,81	490	41	4351
15 1 12 300	Wiendorf	3,65	334	92	4341
15 1 12 310	Wohlsdorf	7,48	561	75	4351
15 1 12 320	Zickeritz	6,17	221	36	4341
15 1 12	zusammen ...	388,60	71 180	183	x
15 1 13	Bitterfeld				
	Sitz: Bitterfeld, Stadt				
15 1 13 010	Altjeßnitz	6,42	464	72	4401
15 1 13 020	Bitterfeld, Stadt	27,82	17 228	619	4400
15 1 13 030	Bobbau	10,26	1 283	125	4401
15 1 13 040	Brehna, Stadt	19,12	2 635	138	4402
15 1 13 060	Burgkennitz	14,76	680	46	4401
15 1 13 080	Friedersdorf	4,38	1 984	453	4401
15 1 13 090	Glebitzsch	15,12	689	46	4401
15 1 13 100	Götnitz	7,64	413	54	4401
15 1 13 110	Greppin	8,16	3 349	410	4403
15 1 13 120	Großöberitz	7,87	540	69	4401
15 1 13 130	Heideloh	3,14	221	70	4401
15 1 13 140	Holzweißig	13,88	3 441	248	4404
15 1 13 150	Jeßnitz, Stadt	14,25	3 866	271	4405
15 1 13 170	Löberitz	16,07	1 165	72	4401
15 1 13 180	Marke	5,23	436	83	4401
15 1 13 190	Mühlbeck	4,80	917	191	4401
15 1 13 200	Muldenstein	3,57	2 389	669	4406
15 1 13 220	Petersroda	6,22	495	80	4401

3 Gemeinden in systematischer Ordnung mit Schlüsselnummer, Fläche, Bevölkerung,
Bevölkerungsdichte und Postleitzahl am 31.12.1992

Schlüssel- nummer	Land, Reg.-Bezirk, Kreis, Gemeinde	Fläche km 2	Bevölkerung	Ein- wohner je km 2	Post- leit- zahl-
15 1 13 230	Plodda	3,34	371	111	4401
15 1 13 240	Pouch	29,70	1 769	60	4408
15 1 13 260	Quetzdölsdorf	6,36	476	75	4401
15 1 13 270	Raguhn, Stadt	15,24	3 805	250	4409
15 1 13 280	Ramsin	5,69	1 041	183	4401
15 1 13 290	Renneritz	3,48	383	110	4401
15 1 13 300	Retzau	4,59	277	60	4401
15 1 13 310	Reuden	7,53	278	37	4401
15 1 13 320	Rödgen	5,31	342	64	4401
15 1 13 330	Rösa	21,11	922	44	4401
15 1 13 340	Roitzsch	17,13	2 767	162	4412
15 1 13 350	Salzfurtkapelle	14,65	890	61	4401
15 1 13 360	Sandersdorf	9,24	7 227	782	4413
15 1 13 370	Schierau	29,82	849	28	4401
15 1 13 380	Schlaitz	4,93	836	170	4401
15 1 13 390	Schrenz	10,41	634	61	4401
15 1 13 400	Spören	9,88	605	61	4401
15 1 13 410	Stumsdorf	5,56	762	137	4401
15 1 13 420	Thalheim	6,56	996	152	4401
15 1 13 430	Thurland	6,74	377	56	4401
15 1 13 440	Tornau v.d.Heide	14,77	390	26	4401
15 1 13 460	Wolfen, Stadt	7,98	43 052	5 395	4440
15 1 13 470	Zörbig, Stadt	22,94	3 918	171	4415
15 1 13 480	Zscherndorf	2,54	1 716	676	4416
15 1 13	zusammen ...	454,21	116 878	257	X
15 1 18	Gräfenhainichen				
	Sitz: Gräfenhainichen, Stadt				
15 1 18 010	Bergwitz	15,67	1 896	121	4401
15 1 18 020	Brandhorst	0,42	124	295	4401
15 1 18 030	Gohrau	4,92	413	84	4401
15 1 18 040	Gossa	9,61	969	101	4401
15 1 18 050	Gräfenhainichen, Stadt	41,64	9 669	232	4450
15 1 18 070	Griesen	7,62	300	39	4414
15 1 18 080	Gröbern	8,45	672	80	4401
15 1 18 090	Horstdorf	3,51	523	149	4401
15 1 18 100	Jüdenberg	24,48	558	23	4401
15 1 18 110	Kakau	5,38	510	95	4401
15 1 18 120	Kleutsch	4,22	292	69	4401
15 1 18 130	Krina	14,97	787	53	4401
15 1 18 140	Möhlau	24,77	1 676	68	4401
15 1 18 150	Oranienbaum, Stadt	32,30	3 715	115	4407
15 1 18 160	Radis	19,82	1 297	65	4401
15 1 18 170	Rehsen	7,86	315	40	4401
15 1 18 180	Riesigk	6,13	273	45	4401
15 1 18 190	Rotta	29,36	860	29	4401
15 1 18 200	Schköna	29,15	796	27	4401
15 1 18 210	Schleesen	23,63	507	21	4401
15 1 18 220	Schwemsa	17,13	646	38	4401
15 1 18 230	Selbitz	6,19	465	75	4401
15 1 18 240	Söllichau	16,68	1 056	63	4401
15 1 18 250	Söllnitz	17,53	284	16	4401
15 1 18 260	Tornau	25,81	599	23	4401
15 1 18 270	Uthausen	8,00	190	24	4401
15 1 18 280	Vockerode	18,96	2 341	123	4401
15 1 18 290	Wörlitz, Stadt	28,05	1 879	67	4414
15 1 18 300	Zschornowitz	13,03	3 429	263	4417
15 1 18	zusammen ...	465,29	37 041	80	X
15 1 24	Jessen				
	Sitz: Jessen (Elster), Stadt				
15 1 24 010	Annaburg, Stadt	97,85	3 673	38	7902
15 1 24 020	Arnsdorf	11,65	205	18	7901
15 1 24 030	Axien	22,57	694	31	7901
15 1 24 040	Battin	6,83	316	46	7901
15 1 24 050	Bethau	5,67	248	44	7901
15 1 24 060	Busckuhnsdorf	3,80	72	19	7901

3 Gemeinden in systematischer Ordnung mit Schlüsselnummer, Fläche, Bevölkerung,
Bevölkerungsdichte und Postleitzahl am 31.12.1992

Schlüssel- nummer	Land, Reg.-Bezirk, Kreis, Gemeinde	Fläche km 2	Bevölkerung	Ein- wohner je km 2	Post- leit- zahl
15 1 24 080	Düßnitz	6,80	276	41	7901
15 1 24 090	Elster/ Elbe	20,68	2 776	134	7903
15 1 24 100	Gadegast	11,15	265	24	7901
15 1 24 120	Gentha	13,73	302	22	7901
15 1 24 130	Gerbisbach	8,41	260	31	7901
15 1 24 150	Gorsdorf-Hemsendorf	14,42	377	26	7901
15 1 24 200	Holzdorf	15,11	2 656	176	7901
15 1 24 210	Jessen/ Elster, Stadt	38,50	7 279	189	7940
15 1 24 220	Kleindröben	14,88	235	16	7901
15 1 24 230	Kleinkorga	3,16	84	27	7901
15 1 24 240	Klößen	14,94	730	49	7901
15 1 24 270	Labrun	5,01	147	29	7901
15 1 24 280	Lebten	12,74	455	36	7901
15 1 24 290	Leipa	7,78	105	13	7901
15 1 24 300	Linda/ Elster	19,15	680	36	7901
15 1 24 320	Listerfehrda	6,55	333	51	7901
15 1 24 330	Löben	9,05	290	32	7901
15 1 24 340	Mellnitz	5,98	72	12	7901
15 1 24 370	Mönchenhöfe	5,98	157	26	7901
15 1 24 380	Morxdorf	7,94	314	40	7901
15 1 24 390	Mügelin	43,87	425	10	7901
15 1 24 400	Groß Naundorf	17,68	917	52	7901
15 1 24 410	Naundorf b. Seyda	12,77	206	16	7901
15 1 24 420	Neuerstadt	6,73	167	25	7901
15 1 24 430	Plossig	11,12	341	31	7901
15 1 24 440	Premsendorf	4,83	133	28	7901
15 1 24 450	Prettin, Stadt	28,79	2 498	87	7908
15 1 24 460	Purzien	8,87	181	20	7901
15 1 24 470	Rade	5,87	197	34	7901
15 1 24 490	Reicho	3,42	76	22	7901
15 1 24 500	Ruhlsdorf	13,68	298	22	7901
15 1 24 520	Schöneicho	3,72	105	28	7901
15 1 24 530	Schützberg	11,03	196	18	7901
15 1 24 540	Schweinitz/ Elster, Stadt	38,77	1 752	45	7913
15 1 24 550	Seyda, Stadt	12,54	1 194	95	7901
15 1 24 570	Zemnick	6,83	100	15	7901
15 1 24	zusammen	620,85	31 787	51	X
15 1 26	Köthen				
	Sitz: Köthen/ Anhalt, Stadt				
15 1 26 010	Aken/ Elbe, Stadt	54,67	9 873	181	4372
15 1 26 020	Arenschorf	6,58	478	73	4371
15 1 26 030	Baasdorf	7,27	471	65	4371
15 1 26 040	Chörau	4,19	231	55	4371
15 1 26 050	Cösitz	5,31	288	54	4371
15 1 26 060	Cosa	6,63	268	40	4371
15 1 26 070	Diebzig	8,68	224	26	4371
15 1 26 080	Dohndorf	8,28	394	48	4371
15 1 26 090	Dornbock	11,92	436	37	4371
15 1 26 100	Drosa	10,57	728	69	4371
15 1 26 110	Edderitz	10,15	1 379	136	4371
15 1 26 120	Elsnigk	6,91	730	106	4371
15 1 26 130	Frassdorf	2,69	219	81	4371
15 1 26 150	Glauzig	3,20	497	155	4371
15 1 26 160	Gnetsch	3,80	297	78	4371
15 1 26 170	Görzig	11,82	1 504	127	4371
15 1 26 180	Gröbzig, Stadt	15,26	3 113	204	4373
15 1 26 190	Großbadegast	11,19	715	64	4371
15 1 26 200	Großpaschleben	9,60	730	76	4371
15 1 26 210	Hinsdorf	8,53	519	61	4371
15 1 26 230	Kleinpaschleben	13,99	1 049	75	4371
15 1 26 240	Kleinzerbst	5,22	278	53	4371
15 1 26 250	Köthen/ Anhalt, Stadt	32,77	32 298	986	4370
15 1 26 260	Libbesdorf	9,29	381	41	4371
15 1 26 270	Libehna	5,38	281	52	4371
15 1 26 280	Löbnitz an der Linde	5,37	292	54	4371
15 1 26 290	Maasdorf	4,34	451	104	4371
15 1 26 300	Meilendorf	7,89	186	24	4371
15 1 26 310	Merzien	10,08	778	77	4371
15 1 26 320	Micheln	16,58	984	59	4371

3 Gemeinden in systematischer Ordnung mit Schlüsselnummer, Fläche, Bevölkerung,
Bevölkerungsdichte und Postleitzahl am 31.12.1992

Schlüssel- nummer	Land, Reg.-Bezirk, Kreis, Gemeinde	Fläche km 2	Bevölkerung	Ein- wohner je km 2	Post- leitz- zahl
15 1 26 330	Osternienburg	12,66	2 381	188	4374
15 1 26 340	Piethen	4,23	329	78	4371
15 1 26 350	Prosigk	8,46	610	72	4371
15 1 26 360	Quellendorf	20,41	1 097	54	4371
15 1 26 370	Radegast, Stadt	3,95	1 435	363	4375
15 1 26 380	Reppichau	10,96	501	46	4371
15 1 26 390	Reupzig	8,58	344	40	4371
15 1 26 400	Riesdorf	4,63	139	30	4371
15 1 26 420	Scheuder	9,80	422	43	4371
15 1 26 430	Schortewitz	6,52	739	113	4371
15 1 26 440	Trebbichau a. d. Fuhne	4,23	375	89	4371
15 1 26 450	Trinum	4,34	443	102	4371
15 1 26 460	Weißandt-Gölzau	9,51	1 675	176	4371
15 1 26 470	Wieskau	6,80	339	50	4371
15 1 26 480	Wörbzig	8,96	518	58	4371
15 1 26 490	Wülknitz	8,10	424	52	4371
15 1 26 500	Wulfen	10,67	1 335	125	4371
15 1 26 510	Zabitz	8,32	511	61	4371
15 1 26 520	Zehbitz	10,98	394	36	4371
15 1 26	zusammen ...	480,27	74 083	154	X
15 1 34	Roßlau				
	Sitz: Roßlau/ Elbe, Stadt				
15 1 34 010	Bräsen	6,75	122	18	4501
15 1 34 020	Brambach	14,26	358	25	4501
15 1 34 030	Buko	15,82	206	13	4501
15 1 34 040	Cobbelsdorf	24,38	758	31	4501
15 1 34 050	Coswig/ Anhalt, Stadt	21,70	9 514	438	4522
15 1 34 060	Düben	12,25	334	27	4501
15 1 34 070	Griebo	10,61	667	63	4501
15 1 34 080	Hundeluft	7,78	321	41	4501
15 1 34 090	Jeber-Bergfrieden	16,29	777	48	4501
15 1 34 100	Klieken	32,46	1 118	34	4501
15 1 34 110	Köselitz	19,05	177	9	4501
15 1 34 120	Luko	13,19	166	13	4501
15 1 34 130	Möllensdorf	10,62	163	15	4501
15 1 34 140	Mühlstedt	12,04	187	16	4501
15 1 34 150	Ragösen	10,35	235	23	4501
15 1 34 160	Rodleben	20,49	1 257	61	4501
15 1 34 170	Roßlau/ Elbe, Stadt	31,32	14 150	452	4530
15 1 34 180	Senst	12,45	257	21	4501
15 1 34 190	Serno	33,85	396	12	4501
15 1 34 200	Stackelitz	17,58	206	12	4501
15 1 34 210	Streetz	18,42	243	13	4501
15 1 34 220	Thießen	8,35	619	74	4501
15 1 34 230	Wörpen	20,45	279	14	4501
15 1 34 240	Zieko	12,36	198	16	4501
15 1 34	zusammen ...	402,82	32 708	81	X
15 1 44	Wittenberg				
	Sitz: Wittenberg, Lutherstadt, Stadt				
15 1 44 020	Ateritz	18,44	554	30	4601
15 1 44 030	Boßdorf	25,35	699	28	4601
15 1 44 040	Bülzig	15,03	814	54	4601
15 1 44 050	Dabrun	18,61	780	42	4601
15 1 44 060	Dietrichsdorf	10,62	256	24	4601
15 1 44 070	Dorna	5,84	212	36	4601
15 1 44 080	Euper	9,68	1 474	152	4601
15 1 44 090	Eutzsch	13,82	728	53	4601
15 1 44 110	Globig-Bleddin	15,92	710	45	4601
15 1 44 130	Kemberg, Stadt	25,06	3 036	121	4604
15 1 44 150	Korgau	11,66	346	30	4601
15 1 44 160	Kropstädt	32,13	1 450	45	4601
15 1 44 170	Leetza	21,86	427	20	4601
15 1 44 180	Meuro	26,59	652	25	4601
15 1 44 190	Mochau	10,96	473	43	4601
15 1 44 200	Mühlanger	12,21	1 351	111	4605

3 Gemeinden in systematischer Ordnung mit Schlüsselnummer, Fläche, Bevölkerung
Bevölkerungsdichte und Postleitzahl am 31.12.1992

Schlüssel- nummer	Land, Reg.-Bezirk, Kreis, Gemeinde	Fläche km ²	Bevölkerung	Ein- wohner je km ²	Post- leit- zahl
15 1 44 210	Nudersdorf	4,97	1 129	227	4601
15 1 44 230	Pratau	18,33	2 309	126	4601
15 1 44 240	Pretzsch/ Elbe, Stadt	20,91	2 281	109	4606
15 1 44 250	Priesitz	10,09	300	30	4601
15 1 44 260	Rackith	18,97	708	37	4601
15 1 44 270	Rahnsdorf	10,74	217	20	4601
15 1 44 290	Reinsdorf	16,61	2 691	162	4607
15 1 44 300	Bad Schmiedeberg, Stadt	42,98	4 162	97	4603
15 1 44 310	Schmilkendorf	6,15	251	41	4601
15 1 44 320	Schnellin	7,30	363	50	4601
15 1 44 330	Seegrehna	27,45	1 044	38	4601
15 1 44 340	Straach	22,64	1 009	45	4601
15 1 44 360	Trebitz	23,75	1 499	63	4601
15 1 44 370	Wartenburg	15,67	957	61	4601
15 1 44 380	Wittenberg, Lutherstadt, Stadt	55,38	48 017	867	4600
15 1 44 390	Zahna, Stadt	29,22	3 937	135	4608
15 1 44 400	Zörnigall	3,56	1 018	286	4601
15 1 44	zusammen	608,50	85 854	141	X
15 1 47	Zerbst				
	Sitz Zerbst, Stadt				
15 1 47 010	Bias	8,86	191	22	3401
15 1 47 020	Bornum	20,36	654	32	3401
15 1 47 040	Buhendorf	8,29	241	29	3401
15 1 47 060	Deetz	15,71	789	50	3401
15 1 47 070	Dobritz	15,45	337	22	3401
15 1 47 080	Dornburg	7,29	313	43	3401
15 1 47 100	Gehrden	6,81	248	36	3401
15 1 47 110	Gödnitz	11,80	290	25	3401
15 1 47 120	Grimme	28,76	371	13	3401
15 1 47 130	Güterglück	10,66	913	86	3401
15 1 47 140	Hobeck	17,44	528	30	3401
15 1 47 150	Hohenlepte	19,11	247	13	3401
15 1 47 170	Jütrichau	18,21	541	30	3401
15 1 47 180	Ladeburg	14,68	325	22	3401
15 1 47 190	Leitzkau	36,97	1 291	35	3401
15 1 47 200	Leps	21,90	331	15	3401
15 1 47 210	Lindau, Stadt	34,64	1 309	38	3401
15 1 47 220	Loburg, Stadt	44,37	2 718	61	3404
15 1 47 230	Lübs	14,75	482	33	3401
15 1 47 240	Luso	20,25	295	15	3401
15 1 47 250	Moritz	16,18	416	26	3401
15 1 47 260	Nedlitz	33,20	657	20	3401
15 1 47 270	Nutha	9,42	296	31	3401
15 1 47 280	Polenzko	19,92	347	17	3401
15 1 47 290	Prödel	5,31	300	56	3401
15 1 47 300	Pulspforde	10,15	200	20	3401
15 1 47 310	Reuden	12,71	288	23	3401
15 1 47 320	Roslan	29,50	725	25	3401
15 1 47 330	Schweinitz	35,80	373	10	3401
15 1 47 350	Steutz	32,28	1 050	33	3401
15 1 47 360	Straguth	21,38	321	15	3401
15 1 47 370	Walternienburg	18,77	615	33	3401
15 1 47 380	Zeppernick	33,61	778	23	3401
15 1 47 390	Zerbst, Stadt	39,06	17 548	449	3400
15 1 47 400	Zernitz	13,70	300	22	3401
15 1 47	zusammen	707,30	36 628	52	X
15 1	Reg.-Bez. zusammen	4 254,03	580 687	137	X
15 2	Reg.-Bez. Halle				

3 Gemeinden in systematischer Ordnung mit Schlüsselnummer, Fläche, Bevölkerung,
Bevölkerungsdichte und Postleitzahl am 31.12.1992

Schlüssel- nummer	Land, Reg.-Bezirk, Kreis, Gemeinde	Fläche km 2	Bevölkerung	Ein- wohner je km 2	Post- leitzahl-
15 2 02	Stadtkreis				
15 2 02 000	Halle/ Saale, Stadt	135,35	299 884	2 216	4000
15 2 11	Aschersleben				
	Sitz: Aschersleben, Stadt				
15 2 11 010	Aschersleben, Stadt	52,98	31 015	585	4320
15 2 11 020	Cochstedt, Stadt	29,13	1 621	56	4322
15 2 11 030	Drohndorf	6,11	584	96	4321
15 2 11 040	Ermsleben, Stadt	26,33	3 000	114	4323
15 2 11 050	Friedrichsaue	4,42	242	55	4321
15 2 11 060	Frose	13,28	1 739	131	4324
15 2 11 070	Gatersleben	16,13	3 161	196	4325
15 2 11 080	Giersleben	20,14	1 348	67	4321
15 2 11 090	Groß Schierstedt	6,25	732	117	4321
15 2 11 100	Hausneindorf	14,12	941	67	4321
15 2 11 110	Hedersleben	16,47	1 927	117	4326
15 2 11 120	Heteborn	14,94	432	29	4321
15 2 11 130	Hoym, Stadt	20,27	3 059	151	4327
15 2 11 140	Klein Schierstedt	7,33	432	59	4321
15 2 11 150	Mehringen	11,73	1 145	98	4321
15 2 11 160	Meisdorf	19,57	1 034	53	4328
15 2 11 170	Nachterstedt	14,63	2 827	193	4329
15 2 11 180	Radisleben	8,17	500	61	4321
15 2 11 190	Reinstedt	13,11	1 038	79	4321
15 2 11 200	Schackenthal	6,97	336	48	4321
15 2 11 210	Schadeleben	19,22	782	41	4321
15 2 11 220	Wedderstedt	7,69	501	65	4321
15 2 11 230	Westdorf	8,60	602	70	4321
15 2 11 240	Wilsleben	11,75	564	48	4321
15 2 11 250	Winnigen	13,74	864	63	4321
15 2 11 260	Neu Königsau		432		4321
15 2 11	zusammen ...	383,08	60 858	159	X
15 2 15	Eisleben				
	Sitz: Eisleben, Lutherstadt, Stadt				
15 2 15 010	Ahlsdorf	5,09	2 039	401	4251
15 2 15 020	Amsdorf	5,62	646	115	4251
15 2 15 030	Annarode	12,07	584	48	4251
15 2 15 040	Aseleben	3,81	353	93	4251
15 2 15 050	Augsdorf	4,51	678	150	4251
15 2 15 060	Benndorf	5,77	2 658	461	4255
15 2 15 070	Bischofrode	10,52	804	76	4251
15 2 15 090	Bornstedt	9,29	1 131	122	4251
15 2 15 100	Burgsdorf	3,93	223	57	4251
15 2 15 110	Dederstedt	8,67	513	59	4251
15 2 15 120	Eisleben, Lutherstadt, Stadt	39,64	24 835	627	4250
15 2 15 130	Erdeborn	12,20	1 238	101	4251
15 2 15 140	Hedersleben	20,05	1 218	61	4251
15 2 15 150	Helbra	9,25	5 784	625	4253
15 2 15 160	Hergisdorf	9,54	2 124	223	4254
15 2 15 170	Hübitz	3,83	421	110	4251
15 2 15 180	Klostermansfeld	8,80	3 278	373	4255
15 2 15 190	Lüttchendorf	7,84	531	68	4251
15 2 15 200	Neehausen	12,58	319	25	4251
15 2 15 220	Polleben	17,48	1 279	73	4251
15 2 15 230	Röblingen am See	13,54	3 540	261	4256
15 2 15 240	Rottelsdorf	7,97	404	51	4251
15 2 15 250	Schmalzerode	1,26	297	236	4251
15 2 15 270	Seeburg	14,82	674	45	4251
15 2 15 280	Siebigerode	3,15	725	230	4251
15 2 15 290	Siersleben	10,01	1 926	192	4257
15 2 15 300	Stedten	9,62	1 270	132	4251
15 2 15 310	Unterrißdorf	8,35	434	52	4251
15 2 15 320	Volkstedt	10,38	1 105	106	4251
15 2 15 330	Wansleben am See	7,83	1 863	238	4259

3 Gemeinden in systematischer Ordnung mit Schlüsselnummer, Fläche, Bevölkerung,
Bevölkerungsdichte und Postleitzahl am 31.12.1992

Schlüssel- nummer	Land, Reg.-Bezirk, Kreis, Gemeinde	Fläche km ²	Bevölkerung	Ein- wohner je km ²	Post- leitzahl
15 2 15 340	Wimmelburg	8,56	1 426	167	4251
15 2 15 350	Wolferode	5,34	1 281	240	4251
15 2 15	zusammen	311,32	65 601	211	X
15 2 22	Hettstedt				
	Sitz: Hettstedt, Stadt				
15 2 22 010	Abberode	16,90	426	25	4721
15 2 22 020	Alterode	7,78	484	62	4721
15 2 22 030	Arnstedt	8,76	619	71	4271
15 2 22 040	Biesenrode	8,49	451	53	4271
15 2 22 050	Bräunrode	17,75	541	30	4271
15 2 22 060	Braunschwende	7,89	701	89	4721
15 2 22 070	Endorf	8,04	394	49	4271
15 2 22 080	Freckleben	12,38	899	73	4321
15 2 22 090	Freist	10,13	368	36	4271
15 2 22 100	Friedeburg/ Saale	6,50	541	83	4271
15 2 22 110	Friedeburgerhütte	2,60	220	85	4271
15 2 22 120	Friesdorf	18,03	398	22	4721
15 2 22 130	Gerbstedt, Stadt	21,49	3 645	170	4272
15 2 22 140	Gorenzen	6,73	385	57	4271
15 2 22 150	Greifenhagen	4,68	278	59	4271
15 2 22 160	Großbörner	12,76	2 463	193	4273
15 2 22 170	Heiligenthal	17,09	1 040	61	4271
15 2 22 180	Hermerode	4,06	138	34	4721
15 2 22 190	Hettstedt, Stadt	19,81	20 515	1 036	4270
15 2 22 200	Inlewitz	9,29	387	42	4271
15 2 22 210	Mansfeld, Stadt	11,30	3 995	354	4274
15 2 22 220	Möllendorf	9,89	333	34	4271
15 2 22 230	Molmerswende	13,70	296	22	4721
15 2 22 240	Neuplatendorf	2,11	205	97	4271
15 2 22 250	Pansfelde	21,65	581	27	4721
15 2 22 260	Piskaborn	6,43	319	50	4271
15 2 22 270	Quenstedt	15,19	928	61	4271
15 2 22 280	Ritterode	7,43	331	45	4271
15 2 22 290	Ritzgerode	2,46	102	41	4721
15 2 22 300	Sandersleben, Stadt	18,22	2 570	141	4332
15 2 22 310	Stangerode	9,65	399	41	4721
15 2 22 320	Sylda	9,33	557	60	4271
15 2 22 330	Ulzigerode	5,29	210	40	4721
15 2 22 340	Vatterode	9,92	791	80	4271
15 2 22 350	Walbeck	9,66	777	80	4271
15 2 22 360	Welbsleben	9,06	859	95	4271
15 2 22 370	Welfesholz	3,90	235	60	4271
15 2 22 380	Wiederstedt	9,54	1 168	122	4271
15 2 22 390	Wieserode	12,18	167	14	4721
15 2 22 400	Wippra, Kurort	46,09	1 744	38	4720
15 2 22 410	Zabenstedt	4,89	293	60	4271
15 2 22 420	Harkerode	6,42	342	53	4271
15 2 22	zusammen	465,47	52 095	112	X
15 2 23	Hohenmölsen				
	Sitz: Hohenmölsen, Stadt				
15 2 23 010	Deuben	8,79	1 711	195	4852
15 2 23 030	Döbris	8,92	109	12	4901
15 2 23 040	Granschütz	6,52	1 473	226	4851
15 2 23 050	Gröben	3,94	890	226	4851
15 2 23 060	Großgramma	27,64	830	30	4851
15 2 23 070	Hohenmölsen, Stadt	16,55	8 306	502	4860
15 2 23 080	Krauschwitz	12,39	658	53	4851
15 2 23 090	Muschwitz	12,22	1 288	105	4851
15 2 23 100	Nessa	14,02	1 067	76	4851
15 2 23 110	Pretzsch	2,37	211	89	4851
15 2 23 120	Schelkau	5,26	266	51	4855
15 2 23 130	Stößen, Stadt	7,29	1 132	155	4851
15 2 23 140	Taucha	5,27	725	138	4851
15 2 23 150	Teuchern, Stadt	11,36	3 541	312	4855
15 2 23 160	Trebnitz	6,71	1 001	149	4851

3 Gemeinden in systematischer Ordnung mit Schlüsselnummer, Fläche, Bevölkerung, Bevölkerungsdichte und Postleitzahl am 31.12.1992

Schlüssel- nummer	Land, Reg.-Bezirk, Kreis, Gemeinde	Fläche km 2	Bevölkerung	Ein- wohner je km 2	Post- leit- zahl-
15 2 23 170	Webau	10,65	1 250	117	4851
15 2 23 180	Werschen	4,44	553	125	4851
15 2 23 190	Zembschen	4,24	578	136	4851
15 2 23 200	Zorbau	9,67	779	81	4851
15 2 23	zusammen ...	178,25	26 368	148	X
15 2 27	Merseburg				
	Sitz: Merseburg/ Saale, Stadt				
15 2 27 010	Beuna/ Geiseltal	6,01	936	156	4200
15 2 27 020	Braunsbedra	29,46	7 260	246	4205
15 2 27 030	Burgliebenau	5,30	269	51	4101
15 2 27 040	Delitz a. Berge	7,90	762	96	4201
15 2 27 050	Bad Dürrenberg, Stadt	17,49	12 573	719	4203
15 2 27 060	Ermlitz	7,99	533	67	4101
15 2 27 070	Frankleben	11,39	1 717	151	4209
15 2 27 080	Friedensdorf	3,29	294	89	4201
15 2 27 090	Geusa	12,63	1 208	96	4201
15 2 27 100	Gröst	12,45	710	57	4801
15 2 27 110	Großgräfendorf	8,97	462	52	4201
15 2 27 120	Großkayna	9,25	1 248	135	4201
15 2 27 130	Günthersdorf	3,26	500	153	4201
15 2 27 140	Klobikau	11,98	662	55	4201
15 2 27 150	Knapendorf	11,23	589	52	4201
15 2 27 160	Kötschlitz	5,40	377	70	4201
15 2 27 170	Kötzschau	16,78	1 979	118	4201
15 2 27 180	Korbetha	3,00	196	65	4213
15 2 27 190	Kreypau	13,91	504	36	4201
15 2 27 200	Krumpa/ Geiseltal	10,15	1 161	114	4206
15 2 27 210	Bad Lauchstädt, Stadt	16,24	3 960	244	4204
15 2 27 220	Leuna, Stadt	12,69	8 146	642	4220
15 2 27 230	Luppenau	7,19	262	36	4201
15 2 27 240	Merseburg/ Saale, Stadt	27,87	41 937	1 505	4200
15 2 27 250	Meuschau	6,69	617	92	4201
15 2 27 260	Milzau	17,34	997	57	4201
15 2 27 270	Mücheln/ Geiseltal, Stadt	33,49	7 533	225	4207
15 2 27 280	Nempitz	6,06	318	52	4201
15 2 27 290	Oebles-Schlechtewitz	1,66	175	105	4201
15 2 27 300	Raßnitz	17,79	882	50	4101
15 2 27 310	Rodden	3,61	177	49	4201
15 2 27 320	Röglitz	5,49	295	54	4101
15 2 27 330	Roßbach	14,12	1 930	137	4201
15 2 27 340	Schafstädt, Stadt	22,92	2 568	112	4208
15 2 27 350	Schkopau	10,15	3 345	330	4212
15 2 27 360	Spergau	10,80	1 911	177	4201
15 2 27 370	Tollwitz	10,92	1 108	101	4201
15 2 27 380	Wallendorf/ Luppe	9,06	1 185	131	4201
15 2 27 390	Wünsch	12,85	759	59	4201
15 2 27 400	Zöschen	7,20	829	115	4201
15 2 27 410	Zweimen	7,31	335	46	4201
15 2 27 420	Horburg-Maßlau	3,97	342	86	4201
15 2 27	zusammen ...	473,26	113 551	240	X
15 2 28	Naumburg				
	Sitz: Naumburg/ Saale, Stadt				
15 2 28 010	Abtlöbnitz	4,26	203	48	4801
15 2 28 030	Burgholzhausen	6,69	286	43	4801
15 2 28 040	Burkersroda	12,63	330	26	4801
15 2 28 050	Casekirchen	8,83	277	31	4801
15 2 28 060	Crölpa-Löbschütz	7,82	496	63	4801
15 2 28 070	Eckartsberga, Stadt	20,12	1 958	97	4804
15 2 28 080	Eulau	4,68	330	71	4801
15 2 28 100	Gieckau	2,02	282	140	4801
15 2 28 110	Görschen	9,36	571	61	4801
15 2 28 120	Gröbnitz	6,29	192	31	4801
15 2 28 150	Herrngosserstedt	11,59	671	58	4801
15 2 28 160	Janisroda	3,81	201	53	4801
15 2 28 180	Kleinjena	19,89	1 261	63	4801

3 Gemeinden in systematischer Ordnung mit Schlüsselnummer, Fläche, Bevölkerung, Bevölkerungsdichte und Postleitzahl am 31.12.1992

Schlüssel- nummer	Land, Reg -Bezirk, Kreis, Gemeinde	Fläche km 2	Bevölkerung	Ein- wohner je km 2	Post- leitz- zahl
15 2 28 190	Klosterhäseler	19,89	921	46	4801
15 2 28 200	Bad Kösen, Stadt	31,87	5 678	178	4803
15 2 28 210	Leislau	7,46	329	44	4801
15 2 28 230	Löbitz	11,09	497	45	4801
15 2 28 240	Mertendorf	6,98	697	100	4801
15 2 28 250	Möllern	12,44	451	36	4801
15 2 28 260	Molau	13,39	713	53	4801
15 2 28 270	Naumburg/ Saale, Stadt	51,46	30 097	585	4800
15 2 28 290	Pödelitz	10,57	360	34	4801
15 2 28 300	Prießnitz	6,49	296	46	4801
15 2 28 310	Schieben	3,85	147	38	4801
15 2 28 320	Schönbürg	14,83	1 050	71	4801
15 2 28 330	Spielberg	9,03	396	44	4801
15 2 28 340	Taugwitz	10,00	600	60	4801
15 2 28 350	Tromsdorf	9,14	469	51	4801
15 2 28 360	Utenbach	5,08	146	29	4801
15 2 28 370	Wethau	4,21	761	181	4801
15 2 28 390	Wischroda	12,96	537	41	4801
15 2 28	zusammen ..	358,73	51 203	143	X
15 2 29	Nebra				
	Sitz: Nebra/ Unstrut, Stadt				
15 2 29 010	Altenroda	14,34	647	45	4801
15 2 29 020	Balgstädt	8,65	683	79	4801
15 2 29 030	Baumersroda	6,69	378	57	4801
15 2 29 040	Bad Bibra, Stadt	22,00	2 238	102	4802
15 2 29 050	Billroda	8,98	555	62	4801
15 2 29 060	Branderoda	5,94	212	36	4801
15 2 29 070	Bucha	7,84	291	37	4801
15 2 29 080	Burgscheidungen	8,36	695	83	4801
15 2 29 090	Ebersroda	4,27	191	45	4801
15 2 29 100	Freyburg/ Unstrut, Stadt	23,92	4 779	200	4805
15 2 29 110	Gleina	18,59	1 040	56	4801
15 2 29 120	Golzen	7,45	226	30	4801
15 2 29 130	Hirschroda	5,02	184	37	4801
15 2 29 140	Kahlwinkel	6,80	436	64	4801
15 2 29 150	Karsdorf	19,85	2 862	144	4806
15 2 29 160	Kirchscheidungen	5,67	397	70	4801
15 2 29 180	Laucha/ Unstrut, Stadt	17,08	3 002	176	4807
15 2 29 190	Lossa/ Finne	16,05	974	61	4801
15 2 29 200	Memleben	16,74	933	56	4801
15 2 29 210	Nebra/ Unstrut, Stadt	11,49	3 213	280	4820
15 2 29 220	Reinsdorf	7,56	701	93	4801
15 2 29 230	Saubach	13,00	828	64	4801
15 2 29 240	Schleieroda	4,17	196	47	4801
15 2 29 250	Steinburg	9,62	247	26	4801
15 2 29 260	Thalwinkel	5,97	212	36	4801
15 2 29 270	Wangen	6,36	612	96	4801
15 2 29 280	Weischütz	3,18	168	53	4807
15 2 29 290	Wohlmirstedt	16,48	1 037	63	4801
15 2 29 300	Zeuchfeld	4,70	267	57	4801
15 2 29	zusammen ...	306,77	28 204	92	X
15 2 33	Querfurt				
	Sitz: Querfurt, Stadt				
15 2 33 010	Albersroda	13,58	579	43	4241
15 2 33 020	Alberstedt	8,78	603	69	4241
15 2 33 030	Barnstädt	18,20	1 348	74	4241
15 2 33 050	Dornstedt	10,41	739	71	4101
15 2 33 060	Esperstedt	10,96	856	78	4241
15 2 33 070	Farnstädt	18,33	1 292	70	4241
15 2 33 080	Gatterstädt	15,48	857	55	4241
15 2 33 090	Grockstädt	12,04	513	43	4241
15 2 33 100	Hornburg	11,35	442	39	4251
15 2 33 140	Langeneichstädt	21,88	1 707	78	4241
15 2 33 150	Leimbach	4,95	373	75	4241
15 2 33 160	Lodersleben	12,89	997	77	4241

3 Gemeinden in systematischer Ordnung mit Schlüsselnummer, Fläche, Bevölkerung,
Bevölkerungsdichte und Postleitzahl am 31.12.1992

Schlüssel- nummer	Land, Reg.-Bezirk, Kreis, Gemeinde	Fläche km 2	Bevölkerung	Ein- wohner je km 2	Post- leit- zahl
15 2 33 170	Nemsdorf-Göhrendorf	17,10	1 040	61	4241
15 2 33 180	Obhausen	26,34	1 927	73	4241
15 2 33 190	Oechlitz	11,96	575	48	4241
15 2 33 200	Osterhausen	16,51	1 248	76	4251
15 2 33 210	Querfurt, Stadt	23,92	9 097	380	4240
15 2 33 220	Rothenschirmbach	10,18	676	66	4251
15 2 33 230	Schmon	15,63	826	53	4241
15 2 33 250	Schraplau, Stadt	7,03	1 572	224	4242
15 2 33 260	Steigra	16,05	927	58	4241
15 2 33 270	Vitzenburg	14,16	948	67	4241
15 2 33 280	Weißenschirmbach	10,46	579	55	4241
15 2 33 290	Ziegelroda	45,96	875	19	4241
15 2 33	zusammen ...	374,15	30 596	82	X
15 2 35	Saalkreis				
	Sitz: Halle, Stadt				
15 2 35 010	Angersdorf	6,37	753	118	4101
15 2 35 020	Beesenstedt	17,57	1 352	77	4101
15 2 35 030	Bennstedt	11,79	1 227	104	4101
15 2 35 040	Brachstedt	14,52	926	64	4101
15 2 35 050	Brachwitz	8,34	896	107	4101
15 2 35 060	Braschwitz	6,89	366	53	4101
15 2 35 070	Dieskau	9,61	1 628	169	4101
15 2 35 080	Döblitz	6,24	191	31	4101
15 2 35 090	Dölbau	9,17	793	86	4101
15 2 35 100	Döllnitz	6,10	1 251	205	4102
15 2 35 110	Döbel	10,24	359	35	4101
15 2 35 120	Domnitz	17,07	826	48	4341
15 2 35 130	Fienstedt	8,52	267	31	4101
15 2 35 140	Gimritz	7,67	377	49	4101
15 2 35 150	Gröbers	24,07	2 532	105	4103
15 2 35 160	Großkugel	8,07	623	77	4101
15 2 35 170	Gutenberg	4,11	834	203	4101
15 2 35 180	Hönnstedt	14,04	1 584	113	4101
15 2 35 190	Hohenthurm	7,76	2 063	266	4104
15 2 35 200	Hohenweiden	9,73	534	55	4101
15 2 35 210	Holleben	18,89	1 343	71	4101
15 2 35 220	Kloschwitz	10,28	410	40	4101
15 2 35 230	Krosigk	9,03	728	81	4101
15 2 35 240	Kütten	8,92	405	45	4101
15 2 35 250	Landsberg, Stadt	20,83	3 681	177	4105
15 2 35 260	Langenbogen	6,81	833	122	4101
15 2 35 270	Lieskau	4,58	918	200	4101
15 2 35 280	Lochau	6,64	804	121	4101
15 2 35 290	Löbejün, Stadt	20,51	2 594	126	4106
15 2 35 300	Mösthinsdorf	5,18	303	58	4101
15 2 35 310	Morl	9,03	852	94	4101
15 2 35 320	Nauendorf	11,52	1 652	143	4107
15 2 35 330	Nehlitze	2,49	395	159	4101
15 2 35 340	Neutz-Lettewitz	15,22	954	63	4101
15 2 35 350	Niemberg	11,72	1 155	99	4108
15 2 35 360	Oppin	15,73	1 196	76	4101
15 2 35 370	Ostrau	12,09	1 107	92	4101
15 2 35 380	Peißen	10,33	1 108	107	4101
15 2 35 390	Petersberg	10,89	658	60	4101
15 2 35 400	Plötz	7,73	841	109	4101
15 2 35 410	Queis	14,18	746	53	4101
15 2 35 420	Reußen	8,86	586	66	4101
15 2 35 430	Rothenburg	5,40	1 377	255	4341
15 2 35 440	Salzmünde	18,00	1 776	99	4101
15 2 35 450	Schochwitz	15,81	981	62	4101
15 2 35 460	Schwerz	9,55	590	62	4101
15 2 35 470	Sennewitz	4,30	1 085	252	4101
15 2 35 480	Sietzsch	11,47	638	56	4101
15 2 35 490	Spickendorf	8,00	495	62	4101
15 2 35 500	Steuden	13,69	872	64	4101
15 2 35 510	Teicha	9,97	1 143	115	4101
15 2 35 520	Teutschenthal	27,27	5 835	214	4112
15 2 35 530	Wallwitz	12,13	1 114	92	4101
15 2 35 540	Wettin, Stadt	16,95	2 184	129	4114

3 Gemeinden in systematischer Ordnung mit Schlüsselnummer, Fläche, Bevölkerung,
Bevölkerungsdichte und Postleitzahl am 31.12.1992

Schlüssel- nummer	Land, Reg.-Bezirk, Kreis, Gemeinde	Fläche km. 2	Bevölkerung	Ein- wohner je km. 2	Post- leitzahl-
15 2 35 550	Zappendorf	11,19	1 390	124	4101
15 2 35 560	Zscherben	4,69	975	208	4101
15 2 35	zusammen	617,76	63 106	102	X
15 2 37	Sangerhausen				
	Sitz Sangerhausen, Stadt				
15 2 37 010	Allstedt, Stadt	31,84	3 706	116	4702
15 2 37 020	Bennungen	10,27	1 007	98	4701
15 2 37 030	Berga	25,67	2 050	80	4711
15 2 37 040	Beyernaumburg	12,60	785	62	4701
15 2 37 050	Blankenheim	14,85	1 378	93	4701
15 2 37 070	Breitenbach	4,90	304	62	4711
15 2 37 080	Breitenstein	6,74	737	109	4711
15 2 37 090	Breitungen	11,52	558	48	4711
15 2 37 100	Brücken/ Helme	10,92	936	86	4701
15 2 37 110	Dietersdorf	16,69	368	22	4711
15 2 37 130	Drebsdorf	4,29	132	31	4701
15 2 37 140	Edersleben	9,05	962	106	4701
15 2 37 160	Emsloh	11,33	600	53	4701
15 2 37 170	Gonna	5,60	558	100	4701
15 2 37 180	Grillenberg	9,03	280	31	4701
15 2 37 190	Großleinungen	7,27	559	77	4701
15 2 37 200	Hackpfüffel	5,73	305	53	4701
15 2 37 210	Hainrode	7,35	314	43	4701
15 2 37 220	Hayn/ Harz	20,04	682	34	4711
15 2 37 240	Holdenstedt	9,73	872	90	4701
15 2 37 250	Horla	4,19	196	47	4701
15 2 37 260	Katharinenrieth	5,70	239	42	4701
15 2 37 270	Kelbra/ Kyffhäuser, Stadt	25,83	3 171	123	4712
15 2 37 280	Kleinleinungen	3,31	143	43	4701
15 2 37 290	Lengefeld	11,18	671	60	4701
15 2 37 300	Liedersdorf	2,79	239	86	4701
15 2 37 310	Martinsrieth	5,93	192	32	4701
15 2 37 320	Mittelhausen	12,66	643	51	4701
15 2 37 330	Morungen	13,50	218	16	4701
15 2 37 340	Niederröblingen/ Helme	8,10	486	60	4701
15 2 37 350	Nienstedt	9,96	473	47	4701
15 2 37 360	Oberröblingen	16,05	1 463	91	4701
15 2 37 370	Obersdorf	12,43	504	41	4701
15 2 37 380	Pölsfeld	11,58	441	38	4701
15 2 37 390	Questenberg	17,25	334	19	4701
15 2 37 400	Riestedt	14,08	1 509	107	4701
15 2 37 410	Rietznordhausen	6,79	549	81	4701
15 2 37 430	Roßla	17,64	2 679	152	4710
15 2 37 440	Rotha	9,47	364	38	4701
15 2 37 450	Rottleberode	6,98	1 819	261	4714
15 2 37 460	Sangerhausen, Stadt	34,26	31 385	916	4700
15 2 37 470	Schwenda	10,22	709	69	4711
15 2 37 490	Stolberg/ Harz, Kurort, Stadt	67,52	1 668	25	4713
15 2 37 510	Tilleda/ Kyffhäuser	14,70	1 031	70	4701
15 2 37 520	Uftrungen	29,65	1 163	39	4711
15 2 37 530	Wallhausen	22,62	2 138	95	4701
15 2 37 540	Wettelrode	12,70	510	40	4701
15 2 37 550	Wickerode	6,87	310	45	4701
15 2 37 560	Winkel	12,70	335	26	4701
15 2 37 570	Wolferstedt	15,00	826	55	4701
15 2 37 580	Wolfsberg	6,79	183	27	4701
15 2 37 590	Sotterhausen	5,75	207	36	4701
15 2 37	zusammen	689,62	73 891	107	X
15 2 42	Weißenfels				
	Sitz, Weißenfels, Stadt				
15 2 42 010	Borau	5,59	699	125	4851
15 2 42 020	Burgwerben	4,42	841	190	4851
15 2 42 030	Dehlitz/ Saale	8,78	602	69	4851
15 2 42 040	Goseck	14,57	1 128	77	4851
15 2 42 050	Gröbitz	8,76	584	67	4851

3 Gemeinden in systematischer Ordnung mit Schlüsselnummer, Fläche, Bevölkerung,
Bevölkerungsdichte und Postleitzahl am 31.12.1992

Schlüssel- nummer	Land, Reg.-Bezirk, Kreis, Gemeinde	Fläche km 2	Bevölkerung	Ein- wohner je km 2	Post- leitz- zahl-
15 2 42 060	Großgörschen	15,00	893	60	4851
15 2 42 070	Großkorbetha	12,68	2 282	180	4853
15 2 42 080	Langendorf	14,53	2 425	167	4851
15 2 42 090	Leißling	7,47	1 324	177	4851
15 2 42 100	Lützen, Stadt	17,27	3 870	224	4854
15 2 42 110	Markwerben	3,77	743	197	4851
15 2 42 130	Poserna	5,06	411	81	4851
15 2 42 140	Prittitz	11,33	987	87	4851
15 2 42 150	Reichardtswerben	9,30	1 332	143	4851
15 2 42 160	Rippach	7,79	697	89	4851
15 2 42 170	Röcken	11,80	637	54	4851
15 2 42 180	Schkortleben	7,05	662	94	4851
15 2 42 190	Sössen	3,41	246	72	4851
15 2 42 200	Starsiedel	5,46	438	80	4851
15 2 42 210	Storkau	7,94	577	73	4851
15 2 42 220	Tagewerben	7,16	692	97	4851
15 2 42 230	Uichteritz	8,55	1 481	173	4851
15 2 42 240	Weißenfels, Stadt	19,11	35 434	1 854	4850
15 2 42 250	Wengelsdorf	5,89	896	152	4853
15 2 42	zusammen ...	222,69	59 881	269	X
15 2 46	Zeitz				
	Sitz: Zeitz, Stadt				
15 2 46 010	Bergisdorf	6,63	429	65	4901
15 2 46 020	Bornitz	3,73	583	156	4901
15 2 46 030	Breitenbach	19,39	329	17	4901
15 2 46 040	Bröckau	7,91	454	57	4901
15 2 46 050	Döschwitz	10,83	890	82	4901
15 2 46 060	Draschwitz	2,83	645	228	4901
15 2 46 070	Droßdorf	10,36	640	62	4901
15 2 46 080	Droyßig	10,76	1 929	179	4902
15 2 46 090	Geußnitz	7,55	628	83	4901
15 2 46 100	Göbitz	4,96	446	90	4901
15 2 46 110	Goldschau	5,11	329	64	4903
15 2 46 120	Grana	7,99	949	119	4901
15 2 46 130	Haynsburg	7,97	529	66	4901
15 2 46 140	Heuckewalde	6,54	448	69	4901
15 2 46 150	Kayna	13,87	1 565	113	4901
15 2 46 160	Kleinhelmsdorf	3,84	307	80	4901
15 2 46 170	Könderitz	7,75	703	91	4901
15 2 46 180	Kretzschau	8,93	1 322	148	4901
15 2 46 190	Langendorf	10,05	753	75	4901
15 2 46 200	Luckenau	6,91	831	120	4901
15 2 46 210	Meineweh	15,79	647	41	4901
15 2 46 220	Nonnewitz	5,72	941	165	4901
15 2 46 230	Osterfeld, Stadt	7,07	1 682	238	4903
15 2 46 240	Profen	7,94	1 492	188	4904
15 2 46 250	Rehmsdorf	10,35	1 166	113	4905
15 2 46 260	Reuden	9,57	1 150	120	4906
15 2 46 270	Schellbach	10,40	598	58	4901
15 2 46 280	Spora	11,11	1 087	98	4901
15 2 46 290	Theißen	5,36	2 236	417	4907
15 2 46 300	Tröglitz	11,59	2 929	253	4908
15 2 46 310	Unterkaka	7,07	365	52	4901
15 2 46 320	Waldau	5,55	552	99	4903
15 2 46 330	Weickelsdorf	6,02	483	80	4901
15 2 46 340	Weißenborn	9,56	392	41	4901
15 2 46 350	Wetterzeube	14,07	1 210	86	4901
15 2 46 360	Wittgendorf	12,81	724	57	4901
15 2 46 370	Würchwitz	14,17	749	53	4901
15 2 46 380	Zangenberg	3,60	560	156	4901
15 2 46 390	Zeitz, Stadt	21,03	38 399	1 826	4900
15 2 46	zusammen ...	352,69	72 071	204	X
15 2	Reg.-Bez. zusammen ...	4 869,14	997 309	205	X

3 Gemeinden in systematischer Ordnung mit Schlüsselnummer, Fläche, Bevölkerung,
Bevölkerungsdichte und Postleitzahl am 31.12.1992

Schlüssel- nummer	Land, Reg.-Bezirk, Kreis, Gemeinde	Fläche km 2	Bevölkerung	Ein- wohner je km 2	Post- leit- zahl
15 3	Reg -Bez Magdeburg				
15 3 03	Stadtkreis				
15 3 03 000	Magdeburg, Stadt	171,83	272 516	1 586	3000
15 3 14	Burg				
	Sitz: Burg b. Magdeburg, Stadt				
15 3 14 010	Biederitz	10,93	3 096	283	3104
15 3 14 020	Büden	9,06	233	26	3271
15 3 14 030	Burg b. Magdeburg, Stadt	85,05	25 334	298	3270
15 3 14 040	Dannigkow	12,06	584	48	3301
15 3 14 050	Detershagen	16,27	291	18	3271
15 3 14 060	Dörnitz	17,34	260	15	3271
15 3 14 070	Drewitz	8,09	419	52	3271
15 3 14 080	Friedensau	0,25	280	1 120	3271
15 3 14 090	Gerwisch	7,60	1 903	250	3101
15 3 14 100	Gommern, Stadt	19,74	6 390	324	3304
15 3 14 110	Grabow	32,03	675	21	3271
15 3 14 120	Gübs	6,57	283	43	3101
15 3 14 130	Hohenwarthe	10,26	873	85	3271
15 3 14 140	Hohenziatz	23,94	708	30	3271
15 3 14 150	Inleburg	9,25	421	46	3271
15 3 14 160	Karitz	12,30	322	26	3271
15 3 14 170	Königsborn	5,31	605	114	3101
15 3 14 180	Körbelitz	17,00	512	30	3101
15 3 14 190	Krüssau	21,58	322	15	3271
15 3 14 200	Küsel	3,19	138	43	3271
15 3 14 210	Lostau	14,43	882	61	3271
15 3 14 220	Lübars	39,62	663	17	3271
15 3 14 230	Magdeburgerforth	25,28	253	10	3271
15 3 14 240	Menz	6,39	482	75	3101
15 3 14 250	Möckern, Stadt	50,67	3 231	64	3272
15 3 14 260	Möser	5,13	1 629	318	3271
15 3 14 270	Nedlitz	10,17	491	48	3271
15 3 14 280	Niegripp	11,64	893	77	3271
15 3 14 290	Parchau	16,07	694	43	3271
15 3 14 300	Pietzpuhl	22,08	104	5	3271
15 3 14 310	Reesdorf	3,32	171	52	3271
15 3 14 320	Reesen	13,29	354	27	3271
15 3 14 330	Rietzel	11,55	197	17	3271
15 3 14 340	Schartau	12,33	550	45	3271
15 3 14 350	Schermen	11,35	914	81	3271
15 3 14 360	Schopsdorf	6,55	221	34	3271
15 3 14 370	Stegelitz	16,40	409	25	3271
15 3 14 380	Stresow	6,27	243	39	3271
15 3 14 390	Theeßen	23,04	436	19	3271
15 3 14 400	Tryppenhna	10,65	255	24	3271
15 3 14 410	Vehliz	13,07	346	26	3271
15 3 14 420	Wahlitz	7,10	416	59	3101
15 3 14 430	Wallwitz	5,67	225	40	3271
15 3 14 440	Wörlitz	16,17	514	32	3271
15 3 14 450	Waltersdorf	8,89	381	43	3101
15 3 14 460	Wüstenjerichow	21,42	137	6	3271
15 3 14 470	Zeddenick	6,03	147	24	3271
15 3 14 480	Ziepel	11,40	602	53	3271
15 3 14	zusammen	733,80	59 489	81	X
15 3 16	Gardelegen				
	Sitz: Gardelegen, Stadt				
15 3 16 010	Algenstedt	9,82	233	24	3571
15 3 16 020	Berge	28,12	594	21	3571
15 3 16 030	Breitenfeld	15,98	143	9	3571
15 3 16 040	Estedt	14,85	385	26	3571

3 Gemeinden in systematischer Ordnung mit Schlüsselnummer, Fläche, Bevölkerung,
Bevölkerungsdichte und Postleitzahl am 31.12.1992

Schlüssel- nummer	Land, Reg.-Bezirk, Kreis, Gemeinde	Fläche km 2	Bevölkerung	Ein- wohner je km 2	Post- leitz- zahl-
15 3 16 050	Gardelegen, Stadt	67,96	12 527	184	3570
15 3 16 060	Hemstedt	18,76	348	19	3571
15 3 16 070	Hottendorf	14,65	289	20	3571
15 3 16 080	Jävenitz	53,72	1 110	21	3571
15 3 16 090	Jeggau	12,30	245	20	3571
15 3 16 100	Jerchel	16,02	303	19	3571
15 3 16 110	Jeseritz	13,15	305	23	3571
15 3 16 120	Kassieck	10,51	254	24	3571
15 3 16 130	Kloster Neuendorf	19,83	502	25	3571
15 3 16 140	Letzlingen	64,71	1 471	23	3571
15 3 16 150	Lindstedt	19,80	691	35	3571
15 3 16 180	Mieste	37,38	2 504	67	3572
15 3 16 190	Peckfitz	5,91	163	28	3571
15 3 16 200	Potzehne	15,85	282	18	3571
15 3 16 210	Roxförde	15,61	234	15	3571
15 3 16 220	Sachau	8,63	162	19	3571
15 3 16 230	Schwiesau	14,58	442	30	3571
15 3 16 240	Seethen	10,00	177	18	3571
15 3 16 250	Sichau	22,52	249	11	3571
15 3 16 260	Solpke	15,87	631	40	3571
15 3 16 280	Wannefeld	24,55	341	14	3571
15 3 16 300	Wiepke	6,03	252	42	3571
15 3 16 320	Zichtau	23,41	245	10	3571
15 3 16 330	Altmersleben	13,34	347	26	3591
15 3 16 340	Berkau	18,93	527	28	3591
15 3 16 350	Bismark/ Altmark, Stadt	33,18	3 281	99	3592
15 3 16 360	Büste	11,89	387	33	3591
15 3 16 370	Engersen	16,59	631	38	3571
15 3 16 380	Güssefeld	11,11	208	19	3591
15 3 16 390	Holzhausen	6,81	171	25	3591
15 3 16 400	Kakerbeck	26,83	1 039	39	3591
15 3 16 410	Kalbe/ Milde, Stadt	30,44	3 652	120	3590
15 3 16 420	Könnigde	6,59	194	29	3591
15 3 16 430	Kremkau	9,90	285	29	3591
15 3 16 440	Neuendorf a. Damm	14,75	255	17	3591
15 3 16 450	Schenkenhorst	7,37	194	26	3571
15 3 16 460	Wernstedt	9,41	217	23	3591
15 3 16 470	Winkelstedt	20,91	324	15	3591
15 3 16	zusammen ...	818,57	36 794	45	X
15 3 17	Genthin				
	Sitz: Genthin, Stadt				
15 3 17 010	Bergzow	14,38	762	53	3281
15 3 17 020	Brettin	9,00	812	90	3281
15 3 17 030	Demsin	22,35	474	21	3281
15 3 17 040	Derben	11,25	950	84	3281
15 3 17 050	Ferchland	12,01	730	61	3281
15 3 17 060	Genthin, Stadt	62,62	15 923	254	3280
15 3 17 070	Gladau	39,27	815	21	3281
15 3 17 080	Güsen	23,45	2 059	88	3282
15 3 17 100	Hohenseeden	16,92	476	28	3281
15 3 17 110	Jerichow, Stadt	40,41	2 128	53	3283
15 3 17 120	Kade	23,85	799	34	3281
15 3 17 130	Karow	31,93	563	18	3281
15 3 17 140	Klitsche	18,40	369	20	3281
15 3 17 150	Mützel	4,78	484	101	3281
15 3 17 160	Nielebock	14,95	260	17	3281
15 3 17 170	Paplitz	27,12	456	17	3281
15 3 17 180	Parchen	36,30	952	26	3281
15 3 17 190	Parey	21,94	3 093	141	3284
15 3 17 200	Redekin	19,20	717	37	3281
15 3 17 210	Roßdorf	11,54	490	42	3281
15 3 17 220	Schlagenthin	20,71	919	44	3281
15 3 17 230	Tucheim	54,04	1 557	29	3281
15 3 17 240	Wulkow	33,48	438	13	3281
15 3 17 250	Zabakuck	11,40	240	21	3281
15 3 17 260	Zerben	8,66	330	38	3281
15 3 17	zusammen ...	589,96	36 796	62	X

3 Gemeinden in systematischer Ordnung mit Schlüsselnummer, Fläche, Bevölkerung, Bevölkerungsdichte und Postleitzahl am 31.12.1992

Schlüssel- nummer	Land, Reg -Bezirk, Kreis, Gemeinde	Fläche km 2	Bevölkerung	Ein- wohner je km 2	Post- leit- zahl-
15 3 19	Halberstadt				
	Sitz Halberstadt, Stadt				
15 3 19 010	Aderstedt	9,91	576	58	3601
15 3 19 020	Anderbeck	10,30	771	75	3601
15 3 19 030	Aspenstedt	7,82	563	72	3601
15 3 19 040	Athenstedt	6,31	497	79	3601
15 3 19 050	Badersleben	14,30	1 233	86	3602
15 3 19 060	Berßel	11,85	731	62	3601
15 3 19 070	Bühne	11,11	567	51	3601
15 3 19 080	Danstedt	14,10	626	44	3701
15 3 19 090	Dardesheim, Stadt	14,84	1 005	68	3601
15 3 19 100	Dedeleben	21,83	1 197	55	3601
15 3 19 110	Deersheim	16,22	861	53	3601
15 3 19 130	Dingelstedt a. Huy	29,56	1 713	58	3603
15 3 19 140	Wülperode	12,73	410	32	3601
15 3 19 150	Eilenstedt	19,19	1 207	63	3601
15 3 19 160	Eilsdorf	6,78	440	65	3601
15 3 19 170	Groß Quenstedt	15,65	1 138	73	3601
15 3 19 180	Halberstadt, Stadt	62,39	43 657	700	3600
15 3 19 190	Harsleben	27,85	1 841	66	3604
15 3 19 200	Hessen	24,37	1 707	70	3605
15 3 19 210	Huy-Neinstedt	7,35	250	34	3601
15 3 19 220	Klein Quenstedt	8,56	609	71	3601
15 3 19 230	Langenstein	21,29	1 704	80	3724
15 3 19 240	Lüttgenrode	16,16	762	47	3601
15 3 19 260	Nienhagen	6,73	552	82	3231
15 3 19 270	Osterode	9,54	301	32	3601
15 3 19 280	Osterwieck, Stadt	22,04	4 405	200	3606
15 3 19 290	Pabstorf	21,06	707	34	3601
15 3 19 300	Rhoden	9,36	565	60	3601
15 3 19 310	Rodersdorf	5,96	265	44	3601
15 3 19 320	Rohrsheim	16,64	650	39	3601
15 3 19 330	Sargstedt	11,88	811	68	3601
15 3 19 340	Schauen	11,01	461	42	3601
15 3 19 350	Schlanstedt	18,28	1 258	69	3601
15 3 19 360	Schwanebeck, Stadt	25,86	2 468	95	3237
15 3 19 380	Ströbeck	13,46	1 148	85	3601
15 3 19 390	Veltheim	15,72	394	25	3601
15 3 19 400	Vogelsdorf	8,66	394	45	3601
15 3 19 410	Wegeleben, Stadt	45,77	3 288	72	3607
15 3 19 430	Zilly	21,06	1 031	49	3601
15 3 19 440	Emersleben	11,28	744	66	3601
15 3 19	zusammen	664,78	83 507	126	X
15 3 20	Haldensleben				
	Sitz: Haldensleben, Stadt				
15 3 20 010	Ackendorf	6,94	468	67	3241
15 3 20 020	Alleringersleben	5,70	498	87	3241
15 3 20 030	Altenhausen	16,19	460	28	3241
15 3 20 040	Bartensleben	16,41	396	24	3241
15 3 20 050	Bebertal	25,99	1 626	63	3241
15 3 20 060	Beendorf	6,83	830	122	3241
15 3 20 070	Behnsdorf	13,86	743	54	3241
15 3 20 080	Belsdorf	9,94	205	21	3241
15 3 20 090	Berenbrock	12,97	309	24	3571
15 3 20 100	Böddensell	6,99	293	42	3241
15 3 20 110	Bösdorf	11,98	483	40	3241
15 3 20 120	Born	20,62	220	11	3241
15 3 20 130	Bornstedt	7,17	449	63	3241
15 3 20 140	Bregenstedt	6,46	557	86	3241
15 3 20 150	Bülstringen	20,28	769	38	3241
15 3 20 160	Calvörde	36,25	1 750	48	3242
15 3 20 170	Döhren	6,01	247	41	3241
15 3 20 180	Dorst	5,16	165	32	3571
15 3 20 190	Eickendorf	5,62	168	30	3241
15 3 20 200	Eimersleben	11,83	600	51	3241
15 3 20 210	Emden	16,43	465	28	3241

3 Gemeinden in systematischer Ordnung mit Schlüsselnummer, Fläche, Bevölkerung, Bevölkerungsdichte und Postleitzahl am 31.12.1992

Schlüssel- nummer	Land, Reg.-Bezirk, Kreis, Gemeinde	Fläche km 2	Bevölkerung	Ein- wohner je km 2	Post- leit- zahl-
15 3 20 220	Erxleben	32,42	1 361	42	3241
15 3 20 230	Eschenrode	4,24	192	45	3241
15 3 20 240	Etingen	16,93	581	34	3241
15 3 20 250	Everingen	6,26	200	32	3241
15 3 20 260	Flechtingen	42,76	1 648	39	3241
15 3 20 270	Grauingen	6,94	198	29	3241
15 3 20 280	Groß Santerслеben	7,09	476	67	3241
15 3 20 290	Hakenstedt	17,08	669	39	3241
15 3 20 300	Haldensleben, Stadt	120,36	21 595	179	3240
15 3 20 320	Hillersleben	15,26	884	58	3241
15 3 20 330	Hödingen	9,18	322	35	3241
15 3 20 340	Hörsingen	8,65	720	83	3241
15 3 20 350	Hundisburg	17,29	1 005	58	3241
15 3 20 360	Ivenrode	10,55	542	51	3241
15 3 20 370	Kathendorf	7,77	309	40	3241
15 3 20 390	Klūden	17,24	304	18	3571
15 3 20 400	Lockstedt b. Oebisfelde	8,71	183	21	3241
15 3 20 410	Mannhausen	11,01	341	31	3241
15 3 20 420	Morsleben	6,27	441	70	3241
15 3 20 430	Neuenhofe	14,97	729	49	3241
15 3 20 440	Nordgемersleben	19,11	1 116	58	3241
15 3 20 450	Ostingersleben	7,46	307	41	3241
15 3 20 460	Rätzlingen	14,74	830	56	3241
15 3 20 470	Siestedt	14,91	623	42	3241
15 3 20 480	Rottmersleben	11,32	809	71	3241
15 3 20 500	Schackensleben	11,66	865	74	3241
15 3 20 510	Schwanefeld	5,42	333	61	3241
15 3 20 520	Seggerde	10,36	138	13	3241
15 3 20 530	Süplingen	18,33	924	50	3241
15 3 20 540	Uhrsleben	11,03	530	48	3241
15 3 20 560	Vahldorf	5,03	571	114	3241
15 3 20 570	Veisdorf	6,78	160	24	3241
15 3 20 580	Walbeck	14,61	805	55	3241
15 3 20 600	Weferlingen	16,94	2 168	128	3243
15 3 20 610	Wegenstedt	12,21	410	34	3241
15 3 20 620	Wiegilitz	5,14	214	42	3241
15 3 20 630	Zobbenitz	13,53	330	24	3571
15 3 20	zusammen ...	849,19	55 534	65	x
15 3 21	Havelberg				
	Sitz: Havelberg, Stadt				
15 3 21 010	Fischbeck/ Elbe	20,67	750	36	3521
15 3 21 020	Havelberg, Stadt	56,47	7 434	132	3530
15 3 21 030	Hohengöhren	28,24	490	17	3521
15 3 21 040	Jederitz	11,70	195	17	3521
15 3 21 050	Kamern	31,81	857	27	3521
15 3 21 060	Klitz	45,81	1 934	42	3521
15 3 21 080	Kuhlhausen	11,71	204	17	3521
15 3 21 090	Mangelsdorf	12,62	382	30	3521
15 3 21 110	Neuermark-Lübars	20,65	407	20	3521
15 3 21 120	Nitzow	14,35	476	33	3521
15 3 21 140	Sandau/ Elbe, Stadt	18,58	1 037	56	3521
15 3 21 160	Schönfeld	20,31	274	13	3521
15 3 21 170	Schönhausen/ Elbe	45,74	2 203	48	3520
15 3 21 180	Schollene	65,31	1 442	22	1831
15 3 21 200	Vehlgast-Kümmernitz	36,32	326	9	3521
15 3 21 210	Warnau	18,57	504	27	3521
15 3 21 220	Wulkau	15,70	468	30	3521
15 3 21 230	Wust	47,50	881	19	3521
15 3 21	zusammen ...	522,06	20 264	39	x
15 3 25	Klötze				
	Sitz: Klötze/ Altmark, Stadt				
15 3 25 010	Ahlum	16,37	551	34	3581
15 3 25 020	Apenburg	19,64	1 023	52	3581
15 3 25 040	Bandau	15,17	452	30	3581
15 3 25 050	Beetzendorf	19,55	1 946	100	3582

3 Gemeinden in systematischer Ordnung mit Schlüsselnummer, Fläche, Bevölkerung,
Bevölkerungsdichte und Postleitzahl am 31.12.1992

Schlüssel- nummer	Land, Reg -Bezirk, Kreis, Gemeinde	Fläche km 2	Bevölkerung	Ein- wohner je km 2	Post- leit- zahl
15 3 25 080	Breitenrode	13,58	423	31	3571
15 3 25 090	Buchhorst	20,23	242	12	3571
15 3 25 100	Dannefeld	18,58	438	24	3571
15 3 25 110	Dönitz	7,00	148	21	3581
15 3 25 120	Gehrendorf	8,34	199	24	3241
15 3 25 140	Hanum	9,72	196	20	3581
15 3 25 150	Hohenhenningen	13,10	219	17	3581
15 3 25 160	Hohentramm	16,76	303	18	3581
15 3 25 170	Immekath	21,34	610	29	3581
15 3 25 180	Jahrstedt	20,41	722	35	3581
15 3 25 190	Jeeben	11,88	262	22	3581
15 3 25 200	Jübar	9,25	668	72	3581
15 3 25 210	Klötze/ Altmark, Stadt	61,46	6 352	103	3580
15 3 25 220	Köckte	17,65	491	28	3571
15 3 25 230	Kunrau	22,98	959	42	3581
15 3 25 240	Kusey	20,93	904	43	3581
15 3 25 250	Lüdelzen	22,99	269	12	3581
15 3 25 260	Mellin	8,89	204	23	3581
15 3 25 270	Miesterhorst	22,64	734	32	3571
15 3 25 290	Nettgau	20,91	381	18	3581
15 3 25 300	Neuendorf	14,95	371	25	3581
15 3 25 310	Neuferchau	9,60	435	45	3581
15 3 25 320	Niendorf	8,47	304	36	3571
15 3 25 330	Oebisfelde, Stadt	15,79	4 607	292	3573
15 3 25 350	Ristedt	8,83	257	29	3581
15 3 25 360	Röwitz	16,84	189	11	3581
15 3 25 370	Rohrberg	10,49	602	57	3581
15 3 25 390	Steimke	18,48	362	20	3581
15 3 25 410	Tangeln	19,81	639	32	3581
15 3 25 430	Wassensdorf	6,60	384	58	3571
15 3 25 440	Weddendorf	13,61	467	34	3571
15 3 25 460	Wenze	27,72	620	22	3581
15 3 25	zusammen ..	610,56	27 933	46	X
15 3 30	Oschersleben				
	Sitz: Oschersleben/ Bode, Stadt				
15 3 30 010	Altkendorf	5,09	304	60	3231
15 3 30 020	Altbrandsleben	7,71	281	36	3231
15 3 30 030	Ausleben	33,28	2 150	65	3231
15 3 30 040	Barneberg	8,80	911	104	3232
15 3 30 050	Beckendorf-Neindorf	17,78	893	50	3231
15 3 30 070	Gröningen, Stadt	37,98	3 025	80	3233
15 3 30 080	Großalsleben, Stadt	11,25	912	81	3231
15 3 30 090	Gunsleben	8,87	331	37	3231
15 3 30 100	Hamersleben	15,55	1 151	74	3231
15 3 30 110	Harbke	18,92	1 767	93	3222
15 3 30 120	Hötensleben	23,87	2 781	117	3235
15 3 30 130	Hordorf	14,15	786	56	3231
15 3 30 140	Hornhausen	18,79	1 800	96	3236
15 3 30 150	Kleinalsleben	5,64	220	39	3231
15 3 30 160	Krottorf	10,44	619	59	3231
15 3 30 170	Marienborn	9,98	503	50	3221
15 3 30 180	Neuwegersleben	9,52	514	54	3231
15 3 30 190	Ohrsleben	12,23	512	42	3231
15 3 30 200	Oschersleben/ Bode, Stadt	48,85	16 266	333	3230
15 3 30 210	Sommersdorf	19,33	1 169	60	3221
15 3 30 220	Völpke	17,22	1 970	114	3238
15 3 30 230	Wackersleben	15,82	886	56	3231
15 3 30 240	Wulferstedt	16,17	850	53	3231
15 3 30	zusammen ..	387,24	40 601	105	X
15 3 31	Osterburg				
	Sitz: Osterburg/ Altmark, Stadt				
15 3 31 010	Altenzaun	11,20	148	13	3501
15 3 31 020	Arendsee/ Altmark, Luftkurort, Stadt	33,84	3 144	93	3552
15 3 31 030	Aulosen	18,86	267	14	3551
15 3 31 040	Baben	9,06	237	26	3501

3 Gemeinden in systematischer Ordnung mit Schlüsselnummer, Fläche, Bevölkerung,
Bevölkerungsdichte und Postleitzahl am 31.12.1992

Schlüssel- nummer	Land, Reg.-Bezirk, Kreis, Gemeinde	Fläche km 2	Bevölkerung	Ein- wohner je km 2	Post- leitz- zahl-
15 3 31 050	Ballerstedt	11,86	363	31	3541
15 3 31 070	Behrendorf	23,64	618	26	3541
15 3 31 090	Bertkow	12,56	321	26	3501
15 3 31 100	Beuster	27,05	567	21	3551
15 3 31 120	Boock	12,01	333	28	3541
15 3 31 130	Bretsch	33,18	771	23	3541
15 3 31 170	Dobbrun	6,19	183	30	3541
15 3 31 190	Düsedau	12,82	410	32	3541
15 3 31 210	Erxleben	20,99	538	26	3541
15 3 31 220	Falkenberg	15,30	306	20	3551
15 3 31 230	Flessau	30,29	1 112	37	3541
15 3 31 240	Gagel	7,33	156	21	3541
15 3 31 250	Geestgottberg	17,14	458	27	3551
15 3 31 290	Gladigau	15,51	459	30	3541
15 3 31 300	Goldbeck	14,29	1 366	96	3503
15 3 31 310	Gollensdorf	36,33	329	9	3551
15 3 31 320	Groß Garz	35,99	904	25	3551
15 3 31 350	Heiligenfelde	10,66	250	23	3541
15 3 31 360	Hindenburg	14,97	400	27	3501
15 3 31 370	Höwisch	5,65	130	23	3551
15 3 31 380	Hohenberg-Krusemark	24,36	579	24	3501
15 3 31 390	Iden	25,04	1 277	51	3541
15 3 31 400	Kläden	11,16	297	27	3552
15 3 31 410	Kleinau	21,41	856	40	3541
15 3 31 420	Klein Schwechten	18,91	475	25	3501
15 3 31 430	Königsmark	30,37	557	18	3541
15 3 31 440	Kossebau	13,45	292	22	3541
15 3 31 450	Krevese	22,15	570	26	3541
15 3 31 460	Krüden	29,36	750	26	3551
15 3 31 480	Leppin	25,25	471	19	3551
15 3 31 490	Lichterfelde	18,84	431	23	3551
15 3 31 520	Losenrade	6,88	201	29	3551
15 3 31 530	Losse	8,89	142	16	3551
15 3 31 540	Lückstedt	13,38	640	48	3541
15 3 31 550	Meseberg	10,96	399	36	3541
15 3 31 570	Neukirchen/ Altmark	13,76	289	21	3551
15 3 31 580	Neulingen	9,93	114	11	3551
15 3 31 590	Osterburg/ Altmark, Stadt	33,77	8 819	261	3540
15 3 31 610	Pollitz	19,06	421	22	3551
15 3 31 650	Rossau	17,89	445	25	3541
15 3 31 660	Sandauerholz	16,18	205	13	3541
15 3 31 670	Sanne-Kerkuhn	15,93	352	22	3541
15 3 31 690	Schönberg	21,47	628	29	3551
15 3 31 700	Schrampe	13,17	290	22	3552
15 3 31 710	Schwarzholz	12,82	261	20	3501
15 3 31 720	Seehausen/ Altmark, Stadt	34,44	4 912	143	3550
15 3 31 750	Thielbeer	11,18	180	16	3552
15 3 31 760	Wahrenberg	18,23	377	21	3551
15 3 31 770	Walsleben	13,07	506	39	3541
15 3 31 780	Wanzer	7,38	109	15	3551
15 3 31 790	Wendemark	19,19	337	18	3551
15 3 31 800	Werben/ Elbe, Stadt	29,75	1 000	34	3551
15 3 31 850	Ziemendorf	13,22	225	17	3552
15 3 31 860	Meßdorf	27,94	893	32	3591
15 3 31	zusammen ...	1 065,51	42 070	39	X
15 3 32	Quedlinburg				
	Sitz: Quedlinburg, Stadt				
15 3 32 010	Allrode	17,41	654	38	4301
15 3 32 020	Badeborn	13,78	1 335	97	4301
15 3 32 030	Ballenstedt, Stadt	43,26	7 694	178	4303
15 3 32 040	Dankerode	11,80	1 003	85	4301
15 3 32 050	Ditfurt	23,70	2 002	84	4301
15 3 32 060	Friedrichsbrunn	18,33	1 170	64	4304
15 3 32 070	Gernrode, Stadt	34,06	3 833	113	4305
15 3 32 080	Güntersberge, Stadt	32,73	1 129	34	4301
15 3 32 090	Harzgerode, Stadt	45,10	5 395	120	4306
15 3 32 100	Königerode	14,64	905	62	4301
15 3 32 110	Neinstedt	5,57	2 318	416	4307
15 3 32 120	Neudorf	14,00	699	50	4301

3 Gemeinden in systematischer Ordnung mit Schlüsselnummer, Fläche, Bevölkerung,
Bevölkerungsdichte und Postleitzahl am 31.12.1992

Schlüssel- nummer	Land, Reg.-Bezirk, Kreis, Gemeinde	Fläche km 2	Bevölkerung	Ein- wohner je km 2	Post- leit- zahl
15 3 32 130	Quedlinburg, Stadt	78,16	27 242	349	4300
15 3 32 140	Rieder	21,41	2 117	99	4301
15 3 32 150	Schielo	19,77	602	30	4301
15 3 32 160	Siptenfelde	12,70	663	52	4301
15 3 32 170	Stecklenberg	5,98	652	109	4301
15 3 32 180	Straßberg	13,78	1 024	74	4301
15 3 32 190	Bad Suderode	8,21	1 890	230	4302
15 3 32 200	Thale/ Harz, Stadt	29,24	15 994	547	4308
15 3 32 210	Timmenrode	6,34	1 170	185	4301
15 3 32 220	Warnstedt	8,86	667	75	4301
15 3 32 230	Weddersleben	6,43	974	151	4301
15 3 32 240	Westerhausen	17,36	2 223	128	4301
15 3 32	zusammen ..	502,62	83 355	166	X
15 3 36	Salzwedel				
	Sitz: Salzwedel, Stadt				
15 3 36 020	Altensalzwedel	16,11	442	27	3561
15 3 36 050	Benkendorf	10,23	244	24	3561
15 3 36 060	Bierstedt	11,42	151	13	3561
15 3 36 070	Binde	15,90	335	21	3561
15 3 36 080	Bonese	10,52	325	31	3561
15 3 36 090	Bornsen	8,07	450	56	3561
15 3 36 100	Brietze	9,76	534	55	3561
15 3 36 130	Dähre	29,59	1 009	34	3561
15 3 36 140	Dambeck	13,56	390	29	3561
15 3 36 150	Diesdorf	65,86	2 115	32	3562
15 3 36 170	Ellenberg	18,63	480	26	3561
15 3 36 200	Fleetmark	29,01	884	30	3561
15 3 36 220	Gieseritz	13,45	165	12	3561
15 3 36 230	Gischau	5,90	67	11	3561
15 3 36 250	Gülden	19,97	445	22	3561
15 3 36 270	Henningen	32,31	781	24	3561
15 3 36 300	Kaulitz	11,35	382	34	3561
15 3 36 310	Kerkau	11,09	239	22	3561
15 3 36 320	Klein Gartz	10,52	185	18	3561
15 3 36 360	Kuhfelde	13,61	459	34	3561
15 3 36 370	Lagendorf	35,41	488	14	3561
15 3 36 380	Langenapel	4,50	301	67	3561
15 3 36 390	Liesten	9,72	296	30	3561
15 3 36 410	Mahlsdorf	11,52	360	31	3561
15 3 36 420	Mechau	15,60	223	14	3561
15 3 36 430	Mehmke	16,69	318	19	3561
15 3 36 450	Neuekrug	17,91	176	10	3561
15 3 36 460	Osterwohle	26,89	590	22	3561
15 3 36 480	Pretzier	15,26	898	59	3561
15 3 36 490	Püggen	6,27	59	9	3561
15 3 36 500	Rademin	14,14	210	15	3561
15 3 36 510	Riebau	19,74	507	26	3561
15 3 36 550	Salzwedel, Stadt	59,71	22 261	373	3560
15 3 36 590	Seebenau	26,90	515	19	3561
15 3 36 600	Siedenlangenbeck	18,54	429	23	3561
15 3 36 610	Stappenbeck	12,12	259	21	3561
15 3 36 620	Steinitz	8,20	169	21	3561
15 3 36 630	Tylsen	8,19	129	16	3561
15 3 36 640	Valfitz	7,17	176	25	3561
15 3 36 650	Vissum	12,33	249	20	3561
15 3 36 670	Wallstawe	12,01	502	42	3561
15 3 36 680	Wieblitz-Eversdorf	9,88	290	29	3561
15 3 36 690	Badel	13,21	552	42	3591
15 3 36 700	Brunau	16,04	705	44	3591
15 3 36 710	Jeetze	13,33	474	36	3591
15 3 36 720	Jeggeleben	19,59	441	23	3561
15 3 36 730	Kahrstedt	13,40	295	22	3591
15 3 36 750	Packebusch	13,86	454	33	3591
15 3 36 760	Vienau	22,60	461	20	3591
15 3 36 770	Winterfeld	23,55	640	27	3561
15 3 36 780	Zethlingen	16,71	357	21	3591
15 3 36	zusammen ..	877,85	43 866	50	X

3 Gemeinden in systematischer Ordnung mit Schlüsselnummer, Fläche, Bevölkerung, Bevölkerungsdichte und Postleitzahl am 31.12.1992

Schlüssel- nummer	Land, Reg.-Bezirk, Kreis, Gemeinde	Fläche km 2	Bevölkerung f	Ein- wohner je km 2	Post- leit- zahl-
15 3 38	Schönebeck				
	Sitz: Schönebeck/ Elbe, Stadt				
15 3 38 010	Barby/ Elbe, Stadt	40,84	5 256	129	3302
15 3 38 020	Biere	24,65	2 100	85	3301
15 3 38 030	Breitenhagen	11,06	577	52	3301
15 3 38 040	Brumby	15,09	980	65	3301
15 3 38 050	Calbe/ Saale, Stadt	39,51	13 239	335	3310
15 3 38 060	Eggersdorf	5,55	1 144	206	3301
15 3 38 070	Eickendorf	11,70	1 261	108	3301
15 3 38 080	Glinde	4,59	269	59	3301
15 3 38 090	Glöthe	11,57	1 211	105	3301
15 3 38 100	Gnadau	3,63	568	156	3301
15 3 38 110	Groß Mühligen	12,74	1 081	85	3301
15 3 38 120	Groß Rosenberg	25,90	2 138	83	3301
15 3 38 130	Klein Mühligen	10,48	743	71	3301
15 3 38 140	Lödderitz	19,75	256	13	3301
15 3 38 150	Pechau	7,39	360	49	3301
15 3 38 160	Plötzky	14,32	923	64	3301
15 3 38 170	Pömmelte	12,34	771	62	3301
15 3 38 180	Pretzien	5,79	580	100	3301
15 3 38 190	Randau-Calenberge	13,59	456	34	3301
15 3 38 200	Ranles	7,28	373	51	3301
15 3 38 210	Sachsendorf	9,67	364	38	3301
15 3 38 220	Schönebeck/ Elbe, Stadt	58,31	40 664	697	3300
15 3 38 230	Schwarz	13,11	518	40	3301
15 3 38 240	Tornitz	11,66	627	54	3301
15 3 38 250	Trabitz	3,91	166	42	3301
15 3 38 260	Weisleben	21,70	1 670	77	3301
15 3 38 270	Wespen	2,68	273	102	3301
15 3 38 280	Zens	5,13	301	59	3301
15 3 38 290	Zuchau	10,46	428	41	3301
15 3 38	zusammen ...	434,40	79 297	183	X
15 3 39	Staßfurt				
	Sitz: Staßfurt, Stadt				
15 3 39 010	Amesdorf	11,91	937	79	3251
15 3 39 020	Atzendorf	21,07	1 909	91	3251
15 3 39 030	Borne	15,31	1 323	86	3251
15 3 39 040	Egeln, Stadt	29,14	4 733	162	3253
15 3 39 050	Etgersleben	13,26	895	67	3251
15 3 39 060	Förderstedt	21,15	2 279	108	3254
15 3 39 070	Groß Börnecke	21,92	1 928	88	3251
15 3 39 080	Güsten, Stadt	24,25	4 668	192	3256
15 3 39 090	Hakeborn	11,45	921	80	3251
15 3 39 100	Hecklingen, Stadt	27,55	3 500	127	3257
15 3 39 110	Hohenexleben	10,16	911	90	3251
15 3 39 120	Kroppenstedt, Stadt	38,63	1 788	46	3231
15 3 39 130	Löbnitz/ Bode	4,52	296	65	3251
15 3 39 140	Löderburg	19,84	3 366	170	3258
15 3 39 150	Neundorf/ Anhalt	14,92	2 163	145	3251
15 3 39 160	Rathmannsdorf	6,74	762	113	3251
15 3 39 170	Schneidlingen	16,73	1 259	75	3251
15 3 39 180	Staßfurt, Stadt	21,45	24 517	1 143	3250
15 3 39 190	Tarthun	8,62	886	103	3251
15 3 39 200	Unseburg	16,76	1 443	86	3251
15 3 39 210	Westeregeln	13,93	2 335	168	3262
15 3 39 220	Wolmirsleben	16,90	1 495	88	3251
15 3 39	zusammen ...	386,21	64 314	167	X
15 3 40	Stendal				
	Sitz: Stendal, Stadt				
15 3 40 010	Arneburg, Stadt	26,44	1 716	65	3502
15 3 40 020	Badingen	17,34	545	31	3501
15 3 40 030	Beelitz	4,26	85	20	3502

3 Gemeinden in systematischer Ordnung mit Schlüsselnummer, Fläche, Bevölkerung,
Bevölkerungsdichte und Postleitzahl am 31.12.1992

Schlüssel- nummer	Land, Reg -Bezirk, Kreis, Gemeinde	Fläche km 2	Bevölkerung	Ein- wohner je km 2	Post- leitzahl-
15 3 40 050	Bindfelde	9,59	199	21	3501
15 3 40 070	Buchholz	8,94	242	27	3501
15 3 40 080	Dahlen	20,23	548	27	3501
15 3 40 110	Dobberkau	16,44	361	22	3541
15 3 40 130	Eichstedt/ Altmark	14,29	420	29	3501
15 3 40 140	Garlipp	6,85	157	23	3501
15 3 40 160	Grassau	16,17	286	18	3501
15 3 40 170	Groß Schwechten	24,53	582	24	3501
15 3 40 190	Hamerten	6,74	177	26	3501
15 3 40 200	Hassel	11,99	229	19	3501
15 3 40 210	Heeren	13,54	449	33	3501
15 3 40 220	Hohenwulsch	15,17	474	31	3541
15 3 40 230	Insel	25,16	670	27	3501
15 3 40 240	Jarchau	6,67	254	38	3501
15 3 40 250	Käthen	8,03	140	17	3501
15 3 40 260	Kläden	14,45	775	54	3501
15 3 40 280	Langensalzwedel	6,91	180	26	3501
15 3 40 290	Lindtorf	9,46	396	42	3501
15 3 40 300	Milttern	10,57	318	30	3501
15 3 40 310	Möringen	17,34	676	39	3501
15 3 40 320	Nahrstedt	8,63	298	35	3501
15 3 40 350	Querstedt	18,19	239	13	3501
15 3 40 360	Rochau	20,10	676	34	3501
15 3 40 370	Sanne	8,57	199	23	3501
15 3 40 380	Schäplitz	7,15	148	21	3501
15 3 40 390	Schernikau	13,19	355	27	3501
15 3 40 400	Schinne	15,11	523	35	3501
15 3 40 410	Schorstedt	15,00	311	21	3541
15 3 40 420	Staats	14,29	323	23	3501
15 3 40 430	Staffelde	12,09	224	19	3501
15 3 40 440	Steinfeld/ Altmark	11,13	268	24	3501
15 3 40 450	Stendal, Stadt	53,88	48 177	894	3500
15 3 40 460	Storkau	9,59	191	20	3501
15 3 40 470	Tangermünde, Stadt	22,00	11 108	505	3504
15 3 40 490	Uchtsprunge	10,74	1 651	154	3501
15 3 40 500	Uenglingen	11,38	284	25	3501
15 3 40 510	Vinzelberg	5,61	264	47	3501
15 3 40 520	Volgfelde	7,30	172	24	3501
15 3 40 540	Wittenmoor	17,99	308	17	3501
15 3 40 550	Bellingen	11,76	324	28	3501
15 3 40 560	Bertingen	11,18	220	20	3511
15 3 40 570	Birkholz	16,19	390	24	3511
15 3 40 580	Bittkau	11,07	806	73	3511
15 3 40 590	Bölsdorf	10,38	274	26	3511
15 3 40 600	Buch	19,84	463	23	3511
15 3 40 610	Cobbel	11,15	319	29	3511
15 3 40 620	Demker	12,52	386	31	3501
15 3 40 630	Grieben	20,34	877	43	3511
15 3 40 640	Grobleben	3,83	100	26	3501
15 3 40 650	Hüselitz	13,48	279	21	3501
15 3 40 660	Jerchel	8,98	120	13	3511
15 3 40 670	Kehnert	9,30	341	37	3511
15 3 40 680	Lüderitz	38,83	1 157	30	3511
15 3 40 690	Mahlwinkel	20,72	672	32	3511
15 3 40 700	Ringfurth	14,55	303	21	3511
15 3 40 710	Schelldorf	4,62	123	27	3511
15 3 40 720	Schernebeck	12,24	240	20	3511
15 3 40 730	Schönwalde/ Altmark	5,01	104	21	3511
15 3 40 740	Tangerhütte, Stadt	31,16	7 398	237	3510
15 3 40 750	Uchtdorf	15,35	355	23	3511
15 3 40 760	Ütz	5,85	240	41	3511
15 3 40 770	Weißewarte	19,86	404	20	3511
15 3 40 780	Windberge	32,41	292	9	3501
15 3 40	zusammen	953,67	91 785	96	X
15 3 41	Wanzleben				
	Sitz Wanzleben, Stadt				
15 3 41 010	Altenweddingen	26,07	1 953	75	3102
15 3 41 020	Ampfurth	8,14	377	46	3231
15 3 41 030	Bahrendorf	19,67	987	50	3101

3 Gemeinden in systematischer Ordnung mit Schlüsselnummer, Fläche, Bevölkerung,
Bevölkerungsdichte und Postleitzahl am 31.12.1992

Schlüssel- nummer	Land, Reg.-Bezirk, Kreis, Gemeinde	Fläche km 2	Bevölkerung	Ein- wohner je km 2	Post- leit- zahl-
15 3 41 050	Beyendorf	8,09	912	113	3101
15 3 41 060	Bottmersdorf	14,99	732	49	3101
15 3 41 070	Dodendorf	6,24	638	102	3101
15 3 41 080	Domersleben	15,65	1 001	64	3101
15 3 41 090	Drackenstedt	7,19	440	61	3221
15 3 41 100	Dreileben	15,41	761	49	3221
15 3 41 110	Druxberge	7,46	419	56	3221
15 3 41 120	Eggenstedt	10,99	319	29	3221
15 3 41 130	Eilsleben	13,76	2 258	164	3220
15 3 41 140	Groß Germersleben	14,43	605	42	3231
15 3 41 150	Groß Rodensleben	19,34	1 243	64	3101
15 3 41 160	Hadmersleben, Stadt	23,38	2 168	93	3234
15 3 41 170	Hohendodeleben	14,81	1 458	98	3101
15 3 41 180	Klein Oschersleben	8,57	788	92	3231
15 3 41 190	Klein Rodensleben	8,47	382	45	3101
15 3 41 200	Klein Wanzleben	8,64	2 259	261	3105
15 3 41 210	Langenweddingen	21,13	2 163	102	3106
15 3 41 220	Osterweddingen	13,62	1 150	84	3101
15 3 41 230	Ovelgünne	13,49	565	42	3221
15 3 41 240	Peseckendorf	6,87	292	43	3231
15 3 41 250	Remkersleben	16,80	667	40	3101
15 3 41 260	Schwaneberg	9,11	548	60	3101
15 3 41 270	Seehausen, Stadt	18,30	2 140	117	3223
15 3 41 280	Sülldorf	7,75	427	55	3101
15 3 41 290	Ummendorf	15,67	1 043	67	3221
15 3 41 300	Wanzleben, Stadt	44,62	5 993	134	3120
15 3 41 310	Wefensleben	12,63	3 027	240	3225
15 3 41 320	Wormsdorf	13,69	577	42	3221
15 3 41 330	Schmercke	9,47	681	72	3231
15 3 41	zusammen ...	454,45	38 973	86	X
15 3 43	Wernigerode				
	Sitz: Wernigerode, Stadt				
15 3 43 010	Abbenrode	11,51	829	72	3701
15 3 43 020	Altenbrak	19,43	488	25	3721
15 3 43 030	Benneckenstein/ Harz, Stadt	23,64	2 749	116	3702
15 3 43 040	Benzingerode	17,29	920	53	3701
15 3 43 050	Blankenburg/ Harz, Stadt	30,58	17 998	589	3720
15 3 43 060	Börnecke	14,40	694	48	3721
15 3 43 070	Cattenstedt	7,99	776	97	3721
15 3 43 080	Darlingerode	6,46	1 475	228	3701
15 3 43 090	Derenburg, Stadt	37,21	2 732	73	3722
15 3 43 100	Drübeck	14,15	1 255	89	3701
15 3 43 110	Elbingerode/ Harz, Stadt	36,12	4 149	115	3703
15 3 43 120	Elend	27,39	493	18	3701
15 3 43 130	Hasselfelde, Stadt	55,00	2 720	49	3723
15 3 43 140	Heimburg	19,59	1 015	52	3721
15 3 43 150	Heudeber	16,05	1 293	81	3704
15 3 43 160	Hüttenrode	18,62	1 339	72	3721
15 3 43 170	Ilsenburg/ Harz, Stadt	42,48	7 020	165	3705
15 3 43 180	Königshütte/ Harz	15,23	657	43	3701
15 3 43 190	Langeln	14,23	1 148	81	3701
15 3 43 200	Minsleben	5,30	502	95	3701
15 3 43 210	Reddeber	4,75	474	100	3701
15 3 43 220	Rübeland	29,39	1 750	60	3725
15 3 43 230	Schierke	39,81	1 034	26	3706
15 3 43 240	Schmatzfeld	6,22	323	52	3701
15 3 43 250	Silstedt	9,05	1 149	127	3701
15 3 43 260	Sorge	5,91	196	33	3701
15 3 43 270	Stapelburg	11,75	1 199	102	3701
15 3 43 280	Stiege	31,74	1 306	41	3721
15 3 43 290	Tanne	27,79	789	28	3701
15 3 43 300	Trautenstein	19,28	660	34	3721
15 3 43 310	Treseburg	8,91	134	15	3721
15 3 43 320	Veckenstedt	14,71	1 448	98	3701
15 3 43 330	Wasserleben	22,23	1 775	80	3707
15 3 43 340	Wernigerode, Stadt	93,44	34 774	372	3700
15 3 43 350	Wienrode	13,88	935	67	3721
15 3 43	zusammen ...	771,53	98 198	127	X

3 Gemeinden in systematischer Ordnung mit Schlusseinander, Fläche, Bevölkerung,
Bevölkerungsdichte und Postleitzahl am 31. 12. 1992

Schlüssel- nummer	Land, Reg.-Bezirk, Kreis, Gemeinde	Fläche km 2	Bevölkerung	Ein- wohner je km 2	Post- leitzahl-
15 3 45	Wolmirstedt				
	Sitz Wolmirstedt, Stadt				
15 3 45 010	Barleben	17,35	3 622	209	3103
15 3 45 030	Colbitz	71,84	2 841	40	3212
15 3 45 040	Dahlenwarleben	13,02	1 097	84	3211
15 3 45 050	Ebendorf	5,08	799	157	3101
15 3 45 060	Eichenbarleben	11,66	1 107	95	3101
15 3 45 070	Farsleben	7,12	630	88	3211
15 3 45 080	Glindeberg	15,40	660	43	3211
15 3 45 090	Groß Ammensleben	14,58	1 449	99	3213
15 3 45 100	Gutenswegen	11,59	703	61	3211
15 3 45 110	Heinrichsberg	11,34	371	33	3211
15 3 45 120	Hermisdorf	7,55	453	60	3211
15 3 45 130	Hohenwarleben	8,11	605	75	3211
15 3 45 140	Irxleben	7,06	924	131	3101
15 3 45 150	Jersleben	6,62	410	62	3211
15 3 45 160	Klein Ammensleben	6,18	522	84	3211
15 3 45 170	Loitsche	19,42	866	45	3211
15 3 45 180	Meitzendorf	7,25	767	106	3211
15 3 45 190	Meseberg	7,43	497	67	3211
15 3 45 200	Mose	5,37	197	37	3211
15 3 45 210	Niederndodeleben	28,08	2 268	81	3107
15 3 45 230	Rogätz	23,86	2 197	92	3214
15 3 45 240	Samswegen	13,28	1 514	114	3211
15 3 45 250	Wellen	10,37	635	61	3101
15 3 45 260	Wolmirstedt, Stadt	26,35	11 986	455	3210
15 3 45 270	Zielitz	11,41	2 812	246	3211
15 3 45 280	Ochtmersleben	9,41	610	65	3101
15 3 45 290	Angern	25,83	1 253	49	3211
15 3 45 300	Burgstall	34,15	665	19	3511
15 3 45 310	Gröbern	23,22	317	14	3511
15 3 45 320	Dölle	50,18	537	11	3511
15 3 45 330	Sandbergendorf	8,90	267	30	3511
15 3 45 340	Wenddorf	6,51	112	17	3511
15 3 45	zusammen ...	525,52	43 693	83	X
15 3	Reg.-Bez. zusammen ..	11 319,75	1 218 985	108	X
15	Land insgesamt ..	20 442,92	2 796 981	137	X

16 THÜRINGEN

Verwaltungsgrenzen nach dem Stand vom 31.12.1992



Schlüsselnummern Grenzen Verwaltungssitze¹⁾

Land	16		<u>Erfurt</u>
Landkreis:	11		
Stadtkreis:	01		

1) Verwaltungssitze der Kreise sind nur benannt, wenn sie nicht mit dem Namen des Kreises übereinstimmen

3 Gemeinden in systematischer Ordnung mit Schlüsselnummer, Fläche, Bevölkerung,
Bevölkerungsdichte und Postleitzahl am 31.12.1992

Schlüssel- nummer	Land, Reg.-Bezirk, Kreis, Gemeinde	Fläche km ²	Bevölkerung	Ein- wohner je km ²	Post- leitzahl
16	Thüringen				
16 0 01	Stadtkreis				
16 0 01 000	Erfurt, Stadt	107,62	203 134	1 888	5000
16 0 02	Stadtkreis				
16 0 02 000	Gera, Stadt	77,64	124 925	1 609	6500
16 0 03	Stadtkreis				
16 0 03 000	Jena, Stadt	58,63	100 390	1 712	6900
16 0 04	Stadtkreis				
16 0 04 000	Suhl, Stadt	66,00	53 428	810	6000
16 0 05	Stadtkreis				
16 0 05 000	Weimar, Stadt	51,31	58 826	1 146	5300
16 0 11	Altenburg				
	Sitz. Altenburg, Stadt				
16 0 11 010	Altenburg, Stadt	19,75	46 250	2 342	7400
16 0 11 040	Ehrenberg	14,10	1 121	80	7401
16 0 11 050	Ehrenhain	8,51	1 240	146	7401
16 0 11 070	Falkenhain	4,63	554	120	7401
16 0 11 090	Fockendorf	8,83	917	104	7401
16 0 11 100	Frohnsdorf	4,37	358	82	7401
16 0 11 110	Gerstenberg	3,13	577	184	7401
16 0 11 120	Göhrren	8,59	529	62	7401
16 0 11 130	Göpfersdorf	5,92	221	37	7401
16 0 11 140	Großbröda	2,67	310	116	7401
16 0 11 150	Haselbach	2,74	1 098	401	7401
16 0 11 170	Kosma	6,34	377	59	7401
16 0 11 180	Kriebitzsch	13,30	1 549	116	7401
16 0 11 190	Langenleuba-Niederhain	39,69	2 268	57	7402
16 0 11 200	Lehma	15,95	421	26	7401
16 0 11 210	Lehndorf	9,41	991	105	7401
16 0 11 220	Lödla	4,30	697	162	7401
16 0 11 240	Lucka, Stadt	10,15	5 742	566	7403
16 0 11 250	Meuselwitz, Stadt	18,38	9 851	536	7404
16 0 11 260	Mockern	4,22	543	129	7401
16 0 11 280	Monstab	5,66	520	92	7401
16 0 11 290	Mumsdorf	3,11	798	257	7401
16 0 11 300	Naundorf	10,88	578	53	7401
16 0 11 310	Nobitz	14,03	2 143	153	7401
16 0 11 360	Pröbzdorf	2,86	353	123	7401
16 0 11 370	Rositz	12,66	3 670	290	7405
16 0 11 380	Starkenberga	8,05	1 324	164	7401
16 0 11 390	Tegkwitz	4,73	332	70	7401
16 0 11 400	Treben	6,48	1 158	179	7401
16 0 11 420	Wilchwitz	5,35	571	107	7401
16 0 11 430	Windischleuba	21,38	1 769	83	7401
16 0 11 440	Wintersdorf	14,91	2 483	167	7406
16 0 11 450	Jückelberg	7,96	354	44	7401
16 0 11 470	Zetzscha	4,73	483	102	7401
16 0 11 480	Ziegelheim	17,33	1 061	61	7401
16 0 11	zusammen	345,10	93 211	270	X

3 Gemeinden in systematischer Ordnung mit Schlüsselnummer, Fläche, Bevölkerung,
Bevölkerungsdichte und Postleitzahl am 31.12.1992

Schlüssel- nummer	Land, Reg.-Bezirk, Kreis, Gemeinde	Fläche km 2	Bevölkerung	Ein- wohner je km 2	Post- leitzahl-
16 0 12	Apolda				
	Sitz: Apolda, Stadt				
16 0 12 010	Apolda, Stadt	16,66	25 516	1 532	5320
16 0 12 020	Auerstedt	8,48	520	61	5321
16 0 12 040	Eberstedt	4,13	217	53	5321
16 0 12 050	Eckolstädt	9,34	692	74	5321
16 0 12 060	Flurstedt	4,11	301	73	5321
16 0 12 070	Gebstedt	9,24	317	34	5321
16 0 12 090	Großheringen	6,03	744	123	5321
16 0 12 100	Großromstedt	4,41	223	51	5321
16 0 12 110	Hermstedt	3,88	205	53	5321
16 0 12 120	Herressen-Sulzbach	5,41	646	119	5321
16 0 12 140	Kapellendorf	5,36	392	73	5321
16 0 12 150	Kleinromstedt	4,04	291	72	5321
16 0 12 160	Köderitzsch	2,81	120	43	5321
16 0 12 170	Kösnitz	3,00	120	40	5321
16 0 12 190	Liebstedt	8,86	458	52	5321
16 0 12 200	Mattstedt	4,92	502	102	5321
16 0 12 210	Münchengosserstädt	3,40	230	68	5321
16 0 12 230	Niederreißen	3,29	221	67	5321
16 0 12 240	Niederroßla	5,84	1 045	179	5321
16 0 12 250	Niedertrebra	8,98	936	104	5321
16 0 12 260	Nirmsdorf	2,72	110	40	5321
16 0 12 270	Oberndorf	4,93	246	50	5321
16 0 12 290	Oberroßla	4,98	971	195	5321
16 0 12 300	Obertrebra	3,23	291	90	5321
16 0 12 310	Oßmannstedt	16,50	1 329	81	5321
16 0 12 320	Pfiffelbach	11,03	672	61	5321
16 0 12 330	Pfuhlsborn	3,75	183	49	5321
16 0 12 340	Rannstedt	2,96	195	66	5321
16 0 12 350	Reisdorf	5,39	375	70	5321
16 0 12 370	Schmiedehausen	10,37	482	46	5321
16 0 12 380	Schöten	1,27	144	113	5321
16 0 12 390	Sonnendorf	0,79	58	73	5321
16 0 12 400	Stobra	4,47	199	45	5321
16 0 12 410	Bad Sulza, Stadt	9,81	3 148	321	5322
16 0 12 420	Utenbach	6,32	616	97	5321
16 0 12 440	Wickerstedt	7,51	841	112	5321
16 0 12 450	Willerstedt	6,71	324	48	5321
16 0 12 460	Wormstedt	6,51	531	82	5321
16 0 12 470	Zottelstedt	6,56	427	65	5321
16 0 12 480	Oberreißen	4,98	237	48	5321
16 0 12	zusammen ...	242,98	45 075	186	X
16 0 13	Arnstadt				
	Sitz: Arnstadt, Stadt				
16 0 13 010	Alkersleben	6,98	347	50	5211
16 0 13 020	Angelroda	4,94	415	84	5211
16 0 13 030	Arnstadt, Stadt	32,50	28 053	863	5210
16 0 13 040	Bittstädt	8,22	481	59	5211
16 0 13 050	Bösleben-Wüllersleben	16,10	665	41	5211
16 0 13 080	Crawinkel	25,27	1 686	67	5212
16 0 13 090	Dannheim	16,22	616	38	5211
16 0 13 100	Dienstedt-Hettstedt	22,30	819	37	5211
16 0 13 120	Dörnfeld a.d. Ilm	5,51	330	60	5211
16 0 13 130	Dornheim	7,87	524	67	5211
16 0 13 150	Ehrenstein	7,16	148	21	5211
16 0 13 160	Eischleben	6,99	446	64	5211
16 0 13 170	Elleben	17,00	469	28	5211
16 0 13 180	Elxleben	9,43	560	59	5211
16 0 13 200	Frankenhain	12,27	1 049	85	5213
16 0 13 210	Geilsdorf	2,78	107	38	5211
16 0 13 230	Gösselborn	7,33	114	16	5211
16 0 13 240	Gossel	13,52	512	38	5211
16 0 13 250	Gräfenroda	23,21	4 093	176	5214
16 0 13 260	Griesheim	6,08	448	74	5211
16 0 13 270	Großlebrungen	15,20	532	35	5211

3 Gemeinden in systematischer Ordnung mit Schlüsselnummer, Fläche, Bevölkerung, Bevölkerungsdichte und Postleitzahl am 31.12.1992

Schlüssel- nummer	Land, Reg.-Bezirk, Kreis, Gemeinde	Fläche km 2	Bevölkerung	Ein- wohner je km 2	Post- leitz- zahl
16 0 13 290	Haarhausen	6,94	414	60	5211
16 0 13 310	Holzhausen	6,93	399	58	5211
16 0 13 320	Ichtershausen	10,24	3 155	308	5215
16 0 13 330	Kettmannshausen	2,01	84	42	5211
16 0 13 340	Kirchheim	15,30	696	45	5211
16 0 13 360	Liebenstein	12,35	484	39	5211
16 0 13 370	Marlishausen	12,90	1 153	89	5211
16 0 13 380	Nahwinden	8,61	214	25	5211
16 0 13 390	Neuroda	5,12	195	38	5211
16 0 13 400	Neusiß	4,49	296	66	5211
16 0 13 410	Niederwillingen	17,34	785	45	5211
16 0 13 420	Osthausen-Wülfershausen	14,75	600	41	5211
16 0 13 430	Plaue, Stadt	18,19	1 811	100	5216
16 0 13 440	Rehestadt	3,12	154	49	5211
16 0 13 450	Reinsfeld	5,49	177	32	5211
16 0 13 490	Röhrensee	3,16	219	69	5211
16 0 13 500	Rudisleben	6,68	988	148	5211
16 0 13 510	Schmerfeld	2,99	96	32	5211
16 0 13 520	Siegelbach	16,11	727	45	5211
16 0 13 530	Singen	7,28	300	41	5211
16 0 13 540	Stadtilm, Stadt	17,27	5 146	298	5217
16 0 13 550	Sülzenbrücken	6,73	479	71	5211
16 0 13 570	Traßdorf	3,08	211	69	5211
16 0 13 590	Wipfra	5,05	163	32	5211
16 0 13 600	Witzleben	22,60	735	33	5211
16 0 13	zusammen	501,61	62 095	124	X
16 0 14	Artern				
	Sitz: Artern/ Unstrut, Stadt				
16 0 14 010	Artern/ Unstrut, Stadt	19,79	7 238	366	4730
16 0 14 020	Bilzingsleben	16,79	870	52	4731
16 0 14 030	Borxleben	5,33	415	78	4731
16 0 14 040	Bottendorf	11,21	1 239	111	4731
16 0 14 050	Bretleben	8,62	775	90	4731
16 0 14 060	Donndorf	11,51	936	81	4731
16 0 14 070	Esperstedt	9,30	633	68	4731
16 0 14 080	Etzleben	6,14	351	57	4731
16 0 14 090	Bad Frankenhausen/ Kyffhäuser, Stadt	48,12	9 264	193	4732
16 0 14 100	Gehofen	13,49	912	68	4731
16 0 14 110	Göllingen	10,74	976	91	4731
16 0 14 120	Gorsleben	10,78	676	63	4731
16 0 14 130	Günserode	8,52	230	27	4731
16 0 14 140	Hauteroda	12,65	660	52	4731
16 0 14 150	Heildrungen, Stadt	23,28	2 719	117	4733
16 0 14 160	Hemleben	7,34	313	43	4731
16 0 14 170	Heygendorf	9,34	820	88	4731
16 0 14 180	Ichstedt	9,67	796	82	4731
16 0 14 190	Kalbsrieth	11,94	922	77	4731
16 0 14 200	Kannawurf	15,42	1 104	72	4731
16 0 14 210	Langenroda	3,47	268	77	4731
16 0 14 220	Mönchpiffel-Nikolausrieth	9,15	403	44	4731
16 0 14 230	Nausitz	3,48	250	72	4731
16 0 14 240	Oberheldrungen	12,40	1 108	89	4731
16 0 14 250	Oldisleben	32,47	2 854	88	4734
16 0 14 260	Reinsdorf	11,12	1 049	94	4731
16 0 14 270	Ringleben	15,04	1 213	81	4731
16 0 14 290	Roßleben	12,91	5 304	411	4735
16 0 14 300	Rottleben	9,15	770	84	4731
16 0 14 320	Schönewerda	9,30	864	93	4731
16 0 14 330	Schonfeld	4,25	203	48	4731
16 0 14 340	Seega	9,01	547	61	4731
16 0 14 360	Steinthaleben	30,88	577	19	4731
16 0 14 370	Udersleben	8,43	743	88	4731
16 0 14 380	Voigtstedt	11,44	1 196	105	4731
16 0 14 390	Wiehe, Stadt	20,88	2 150	103	4736
16 0 14	zusammen	473,36	51 348	108	X

3 Gemeinden in systematischer Ordnung mit Schlüsselnummer, Fläche, Bevölkerung,
Bevölkerungsdichte und Postleitzahl am 31.12.1992

Schlüssel- nummer	Land, Reg.-Bezirk, Kreis, Gemeinde	Fläche km 2	Bevölkerung	Ein- wohner je km 2	Post- leitzahl-
16 0 15	Bad Salzungen				
	Sitz: Bad Salzungen, Stadt				
16 0 15 010	Andenhausen	1,54	264	171	6201
16 0 15 020	Barchfeld	11,34	3 782	334	6204
16 0 15 030	Bermbach	9,72	420	43	6221
16 0 15 060	Borsch	13,24	711	54	6221
16 0 15 070	Bremen	8,10	316	39	6221
16 0 15 090	Buttlar	8,47	670	79	6221
16 0 15 110	Dermbach	23,43	3 437	147	6205
16 0 15 120	Diedorf/ Rhön	4,75	474	100	6201
16 0 15 130	Dietlas	3,05	634	208	6201
16 0 15 140	Dönges	3,00	260	87	6201
16 0 15 150	Dorndorf	9,06	2 334	258	6206
16 0 15 160	Empfertshausen	4,87	673	138	6201
16 0 15 170	Fischbach/ Rhön	7,02	653	93	6201
16 0 15 190	Frauensee	19,26	1 047	54	6201
16 0 15 210	Gehaus	7,17	818	114	6222
16 0 15 220	Geisa, Stadt	12,94	2 538	196	6222
16 0 15 230	Geismar	10,76	626	58	6221
16 0 15 240	Gerstengrund	4,58	62	14	6221
16 0 15 260	Gumpelstadt	9,24	1 083	117	6201
16 0 15 280	Immelborn	12,65	1 651	131	6217
16 0 15 300	Kaltenlengsfeld	9,73	547	56	6201
16 0 15 310	Kaltennordheim, Stadt	15,62	2 137	137	6208
16 0 15 320	Ketten	10,05	305	30	6221
16 0 15 330	Kieselbach	9,25	1 717	186	6201
16 0 15 340	Klings	6,51	544	84	6201
16 0 15 350	Kranlucken	7,27	260	36	6221
16 0 15 370	Leimbach	8,63	1 606	186	6209
16 0 15 380	Bad Liebenstein, Stadt	13,63	3 844	282	6202
16 0 15 390	Martinroda	6,30	296	47	6221
16 0 15 400	Meimers	3,72	431	116	6201
16 0 15 410	Merkers	10,19	2 091	205	6212
16 0 15 420	Möhra	13,66	738	54	6201
16 0 15 430	Motzlar	8,79	365	42	6221
16 0 15 460	Oberrohn	5,48	267	49	6201
16 0 15 470	Oberzella	12,19	381	31	6201
16 0 15 480	Oechsen	12,49	713	57	6221
16 0 15 490	Otzbach	7,08	201	28	6221
16 0 15 500	Pferdsdorf/ Rhön	6,33	577	91	6221
16 0 15 520	Bad Salzungen, Stadt	39,06	20 493	525	6200
16 0 15 530	Schleid	5,36	441	82	6221
16 0 15 540	Spahl	9,58	432	45	6221
16 0 15 560	Stadtlengsfeld, Stadt	20,43	2 237	109	6213
16 0 15 570	Steinbach	15,06	1 550	103	6214
16 0 15 580	Sünna	17,45	1 387	79	6221
16 0 15 590	Tiefenort	26,22	3 676	140	6215
16 0 15 610	Unterbreitzbach	6,23	2 432	390	6223
16 0 15 630	Urnshausen	15,90	838	53	6201
16 0 15 640	Vacha, Stadt	7,13	3 863	542	6220
16 0 15 650	Völkershäusen	14,19	1 248	88	6221
16 0 15 660	Waldfisch	9,15	234	26	6201
16 0 15 680	Weilar	14,29	1 012	71	6201
16 0 15 690	Wenigentaft	3,08	326	106	6221
16 0 15 710	Wiesenthal	13,56	850	63	6201
16 0 15 720	Witzelroda	6,67	487	73	6201
16 0 15 730	Wölferbütt	4,60	468	102	6221
16 0 15 740	Zella	1,71	540	316	6201
16 0 15 750	Zitters	6,26	66	11	6221
16 0 15 760	Schweina	16,40	3 240	198	6203
16 0 15 770	Brunnhartshausen	10,59	459	43	6201
16 0 15 780	Neidhartshausen	7,59	362	48	6201
16 0 15	zusammen ...	621,62	86 114	139	X

3 Gemeinden in systematischer Ordnung mit Schlüsselnummer, Fläche, Bevölkerung,
Bevölkerungsdichte und Postleitzahl am 31.12.1992

Schlüssel- nummer	Land, Reg.-Bezirk, Kreis, Gemeinde	Fläche km ²	Bevölkerung	Ein- wohner je km ²	Post- leitzahl-
16 0 16	Eisenach				
	Sitz. Eisenach, Stadt				
16 0 16 020	Berka v. d. Hainich	14,91	842	56	5901
16 0 16 030	Berka/ Werra, Stadt	7,94	1 538	194	5902
16 0 16 050	Beuernfeld	2,64	70	27	5901
16 0 16 060	Bischofroda	10,03	560	56	5901
16 0 16 070	Bolleroda	2,95	115	39	5901
16 0 16 080	Buchenau	8,15	130	16	5901
16 0 16 090	Burkhardtroda	6,16	323	52	5901
16 0 16 100	Creuzburg, Stadt	24,73	1 969	80	5903
16 0 16 110	Dankmarshausen	11,19	1 173	105	5901
16 0 16 120	Dippach	6,08	1 352	222	5901
16 0 16 130	Ebenshausen	2,60	272	105	5901
16 0 16 140	Eckardtshausen	16,14	711	44	5901
16 0 16 150	Eisenach, Stadt	40,83	43 490	1 065	5900
16 0 16 160	Ettenhausen a. d. Nesse	2,74	180	66	5901
16 0 16 170	Ettenhausen a. d. Suhle	5,37	508	95	5901
16 0 16 180	Etterwinden	9,11	651	71	5901
16 0 16 190	Falken	13,50	1 134	84	5901
16 0 16 210	Fernbreitenbach	6,99	475	68	5901
16 0 16 220	Förtha	8,20	843	103	5901
16 0 16 230	Frankenroda	7,02	364	52	5901
16 0 16 240	Gerstungen	31,83	3 494	110	5904
16 0 16 260	Gospenroda	9,28	588	63	5901
16 0 16 270	Großburschla	12,40	1 316	106	5901
16 0 16 280	Großenlupnitz	16,15	584	36	5901
16 0 16 290	Großensee	3,27	374	114	5901
16 0 16 300	Hallungen	3,93	255	65	5901
16 0 16 310	Hastrungsfeld-Burle	5,65	251	44	5901
16 0 16 320	Herda	9,93	957	96	5901
16 0 16 340	Hötzelroda	7,93	734	93	5901
16 0 16 350	Horschlitt	6,06	506	83	5901
16 0 16 360	Ifta	17,59	1 315	75	5901
16 0 16 370	Kälberfeld	4,33	310	72	5901
16 0 16 380	Kahlenberg	5,14	222	43	5901
16 0 16 390	Kittelsthal	2,86	588	206	5901
16 0 16 400	Krauthausen	6,82	367	54	5901
16 0 16 410	Kupfersuhl	5,57	248	45	5901
16 0 16 420	Lauchröden	9,90	912	92	5901
16 0 16 430	Lauterbach	6,62	546	82	5901
16 0 16 460	Marksuhl	34,48	1 562	45	5901
16 0 16 480	Minla	23,80	2 540	107	5905
16 0 16 490	Mosbach	12,95	1 304	101	5901
16 0 16 500	Nazza	12,71	728	57	5901
16 0 16 510	Neuenhof	8,51	763	90	5901
16 0 16 530	Neustadt	4,09	364	89	5901
16 0 16 540	Oberellen	16,82	814	48	5901
16 0 16 550	Pferdsdorf-Spichra	6,53	323	49	5901
16 0 16 560	Ruhla, Stadt	32,46	5 130	158	5906
16 0 16 570	Sättelstädt	12,67	681	54	5901
16 0 16 580	Sallmannshausen	5,36	176	33	5901
16 0 16 590	Scherbda	10,23	467	46	5901
16 0 16 600	Schnellmannshausen	14,58	1 084	74	5901
16 0 16 610	Schönau	7,83	578	74	5901
16 0 16 620	Seebach	3,62	3 703	1 023	5912
16 0 16 640	Stedtfeld	13,67	542	40	5901
16 0 16 650	Stockhausen	3,96	404	102	5901
16 0 16 670	Thal	3,19	1 834	575	5907
16 0 16 680	Treffurt, Stadt	14,29	2 978	208	5908
16 0 16 690	Uetteroda	5,13	232	45	5901
16 0 16 700	Unterellen	7,50	587	78	5901
16 0 16 710	Vitzeroda	4,70	386	82	5901
16 0 16 730	Wartha	4,89	240	49	5901
16 0 16 740	Wenigenlupnitz	16,13	896	56	5901
16 0 16 750	Wolfsburg-Unkeroda	9,04	731	81	5901
16 0 16 760	Wünschensuhl	12,04	523	43	5901
16 0 16 780	Wutha-Farnroda	10,63	6 669	627	5909
16 0 16 790	Lerchenberg	24,06	1 664	69	5901
16 0 16	zusammen	708,41	108 170	153	X

3 Gemeinden in systematischer Ordnung mit Schlüsselnummer, Fläche, Bevölkerung, Bevölkerungsdichte und Postleitzahl am 31.12.1992

Schlüssel- nummer	Land, Reg.-Bezirk, Kreis, Gemeinde	Fläche km 2	Bevölkerung	Ein- wohner je km 2	Post- leitzahl-
16 0 17	Eisenberg				
	Sitz: Eisenberg, Stadt				
16 0 17 010	Ahlendorf	2,13	73	34	6521
16 0 17 030	Beulbar-Imsdorf	3,60	180	50	6521
16 0 17 040	Buchheim	4,88	238	49	6521
16 0 17 050	Bürgel, Stadt	4,81	1 640	341	6522
16 0 17 070	Dothen	14,96	404	27	6521
16 0 17 080	Droschka	1,45	186	128	6521
16 0 17 090	Eisenberg, Stadt	20,90	11 749	562	6520
16 0 17 100	Etzdorf	4,95	358	72	6521
16 0 17 110	Gösen	3,13	221	71	6521
16 0 17 120	Graitschen a.d. Höhe	6,18	136	22	6521
16 0 17 130	Graitschen b. Bürgel	4,60	371	81	6521
16 0 17 140	Großhelmsdorf	6,34	303	48	6521
16 0 17 150	Hainchen	4,44	301	68	6521
16 0 17 160	Hainspitz	5,25	808	154	6521
16 0 17 170	Hartmannsdorf	1,63	1 285	788	6521
16 0 17 180	Hetzdorf	2,54	104	41	6521
16 0 17 190	Hohendorf	3,78	112	30	6521
16 0 17 210	Königshofen	10,11	716	71	6521
16 0 17 220	Krossen/ Elster	8,61	2 204	256	6523
16 0 17 230	Kursdorf	3,96	190	48	6521
16 0 17 240	Lindau	5,57	343	62	6521
16 0 17 250	Mertendorf	3,78	184	49	6521
16 0 17 260	Nausnitz	1,42	64	45	6521
16 0 17 270	Nautschütz	8,98	275	31	6521
16 0 17 280	Petersberg	8,40	286	34	6521
16 0 17 290	Poxdorf	4,07	111	27	6521
16 0 17 300	Rauda	3,09	422	137	6521
16 0 17 310	Rauschwitz	8,76	270	31	6521
16 0 17 320	Rockau	5,44	340	63	6521
16 0 17 330	Rodigast-Lucka	3,53	115	33	6521
16 0 17 340	Schkölen, Stadt	9,07	1 605	177	6524
16 0 17 350	Seifartsdorf	7,47	159	21	6521
16 0 17 360	Serba	7,07	823	116	6521
16 0 17 370	Silbitz	3,72	586	158	6521
16 0 17 380	Taupadel	2,50	81	32	6521
16 0 17 390	Tautenhain	8,91	1 725	194	6534
16 0 17 400	Thalbürgel	4,94	524	106	6521
16 0 17 410	Thiemendorf	4,53	281	62	6521
16 0 17 420	Thierschneck	2,74	113	41	6901
16 0 17 430	Törpla	1,06	111	105	6521
16 0 17 450	Walpernhain	4,75	235	49	6521
16 0 17 460	Weißborn	10,04	1 015	101	6531
16 0 17 470	Wetzdorf	4,24	239	56	6521
16 0 17	zusammen ...	242,33	31 486	130	X
16 0 18	Erfurt				
	Sitz: Erfurt, Stadt				
16 0 18 010	Alach	16,20	824	51	5101
16 0 18 020	Alperstedt	8,88	557	63	5101
16 0 18 030	Andisleben	6,81	561	82	5101
16 0 18 040	Apfelstädt	12,15	1 106	91	5101
16 0 18 070	Bienstädt	8,17	396	48	5101
16 0 18 080	Büßleben	9,65	1 084	112	5101
16 0 18 090	Dachwig	12,65	1 593	126	5101
16 0 18 110	Döllstädt	13,38	1 087	81	5101
16 0 18 120	Eckstedt	6,49	550	85	5101
16 0 18 130	Egstedt	18,34	564	31	5101
16 0 18 150	Elxleben	12,13	1 958	161	5101
16 0 18 160	Ermstedt	7,95	410	52	5101
16 0 18 170	Frienstedt	7,16	398	56	5101
16 0 18 180	Gamstädt	11,30	612	54	5101
16 0 18 190	Gebesee, Stadt	24,02	2 268	94	5102
16 0 18 200	Gierstädt	10,61	902	85	5101
16 0 18 210	Großfahner	11,42	871	76	5101
16 0 18 220	Großmölsen	4,99	262	53	5101

3 Gemeinden in systematischer Ordnung mit Schlüsselnummer, Fläche, Bevölkerung, Bevölkerungsdichte und Postleitzahl am 31.12.1992

Schlüssel- nummer	Land, Reg.-Bezirk, Kreis, Gemeinde	Fläche km 2	Bevölkerung	Ein- wohner je km 2	Post- leit- zahl-
16 0 18 230	Großrudestedt	23,87	1 779	75	5101
16 0 18 240	Haßleben	14,34	1 081	75	5101
16 0 18 270	Ingersleben	9,36	1 135	121	5101
16 0 18 280	Kerspleben	13,78	984	71	5101
16 0 18 300	Kleinmölsen	4,30	268	62	5101
16 0 18 330	Klettbach	15,23	703	46	5101
16 0 18 360	Kühnhausen	3,08	768	249	5101
16 0 18 370	Linderbach-Azmannsdorf	7,67	718	94	5101
16 0 18 380	Markvippach	9,18	478	52	5101
16 0 18 390	Mittelhausen	10,55	1 146	109	5101
16 0 18 400	Mönchenholzhausen	19,38	1 215	63	5101
16 0 18 410	Molsdorf	7,20	567	79	5101
16 0 18 420	Neudietendorf	6,66	2 606	391	5103
16 0 18 430	Nöda	6,40	470	73	5101
16 0 18 440	Nottleben	8,49	466	55	5101
16 0 18 460	Ollendorf	9,15	443	48	5101
16 0 18 470	Riethnordhausen	12,39	894	72	5101
16 0 18 480	Ringleben	6,51	640	98	5101
16 0 18 490	Rockhausen	4,00	246	62	5101
16 0 18 520	Schloßvippach	20,92	1 445	69	5101
16 0 18 540	Schwerborn	7,01	511	73	5101
16 0 18 560	Stotternheim	15,65	2 898	185	5104
16 0 18 570	Tiefthal	5,20	521	100	5101
16 0 18 580	Tötzelstadt	10,82	606	56	5101
16 0 18 590	Udestedt	16,30	810	50	5101
16 0 18 600	Vieselbach	12,79	2 340	183	5105
16 0 18 620	Walschleben	16,79	2 003	119	5101
16 0 18 630	Waltersleben	4,84	366	76	5101
16 0 18 640	Windischholzhausen	2,95	511	173	5101
16 0 18 650	Witterda	12,47	949	76	5101
16 0 18 660	Zimmernsupra	7,41	309	42	5101
16 0 18 670	Niedernissa	6,50	420	65	5101
16 0 18	zusammen ...	533,49	46 299	87	X
16 0 19	Gera				
	Sitz: Gera, Stadt				
16 0 19 010	Aga	16,28	1 391	85	6501
16 0 19 020	Bethenhausen	3,08	242	79	6501
16 0 19 030	Bocka	6,05	255	42	6501
16 0 19 040	Brahmenau	6,84	516	75	6501
16 0 19 050	Braunichswalde	5,18	657	127	6501
16 0 19 060	Burkersdorf b. Weida	4,44	322	73	6501
16 0 19 070	Caaschwitz	4,16	657	158	6501
16 0 19 080	Cretzschwitz	3,61	257	71	6501
16 0 19 090	Crimla	1,44	333	231	6501
16 0 19 100	Endschütz	5,28	385	73	6501
16 0 19 110	Falka	7,19	419	58	6501
16 0 19 120	Forstwolfersdorf	4,33	142	33	6501
16 0 19 130	Frießnitz	7,43	477	64	6501
16 0 19 140	Gauern	3,66	126	34	6501
16 0 19 150	Gleina	2,47	117	47	6501
16 0 19 160	Großbebersdorf	15,30	453	30	6501
16 0 19 170	Großenstein	14,47	1 370	95	6501
16 0 19 180	Hain	2,55	232	91	6501
16 0 19 190	Hartmannsdorf	3,41	320	94	6501
16 0 19 200	Hermisdorf	2,60	127	49	4901
16 0 19 210	Hilbersdorf	4,01	229	57	6501
16 0 19 220	Hirschfeld	3,74	126	34	6501
16 0 19 230	Hohenölsen	6,48	596	92	6501
16 0 19 240	Hundhaupten	7,81	470	60	6501
16 0 19 250	Kauern	8,32	463	56	6501
16 0 19 260	Köfeln	4,53	272	60	6501
16 0 19 270	Bad Köstritz, Stadt	11,24	3 295	293	6514
16 0 19 280	Korbußen	7,22	445	62	6501
16 0 19 290	Kraftsdorf	16,81	1 687	100	6501
16 0 19 300	Lederhose	4,84	300	62	6501
16 0 19 310	Linda b. Weida	8,81	486	55	6501
16 0 19 320	Lindenkreuz	8,96	505	56	6501
16 0 19 330	Mosen	3,20	233	73	6501
16 0 19 340	Münchenbernsdorf, Stadt	15,43	3 704	240	6515

3 Gemeinden in systematischer Ordnung mit Schlüsselnummer, Fläche, Bevölkerung,
Bevölkerungsdichte und Postleitzahl am 31.12.1992

Schlüssel- nummer	Land, Reg.-Bezirk, Kreis, Gemeinde	Fläche km 2	Bevölkerung	Ein- wohner je km 2	Post- leit- zahl
16 0 19 350	Neundorf	3,50	91	26	6501
16 0 19 360	Niederndorf	6,96	516	74	6501
16 0 19 370	Niederpöllnitz	10,59	1 446	137	6501
16 0 19 380	Paitzdorf	8,68	411	47	6501
16 0 19 390	Pölzitz	7,76	1 280	165	6501
16 0 19 410	Reichardtisdorf	3,13	128	41	6504
16 0 19 420	Reichstädt	5,03	387	77	6501
16 0 19 430	Roben	11,80	617	52	6501
16 0 19 440	Röpsen	8,19	628	77	6501
16 0 19 450	Rohna	5,24	55	10	6501
16 0 19 460	Ronneburg, Stadt	21,37	6 803	318	6516
16 0 19 470	Rückersdorf	12,47	1 005	81	6501
16 0 19 480	Rüdersdorf	11,37	853	75	6501
16 0 19 490	Saara	8,52	561	66	6501
16 0 19 500	Schömberg	5,00	120	24	6501
16 0 19 520	Schwaara	3,56	129	36	6501
16 0 19 530	Schwarzbach	4,93	255	52	6501
16 0 19 540	Seelingstädt	14,96	1 723	115	6517
16 0 19 550	Söllnitz	6,05	375	62	6501
16 0 19 560	Steinsdorf	12,41	819	66	6501
16 0 19 570	Teichwitz	3,06	96	31	6501
16 0 19 580	Thranitz	3,50	319	91	6501
16 0 19 590	Töppeln	6,06	871	144	6501
16 0 19 600	Trebnitz	5,75	419	73	6501
16 0 19 610	Weida, Stadt	12,59	9 405	747	6518
16 0 19 620	Weißig	4,64	206	44	6501
16 0 19 650	Wünschendorf/ Elster	16,24	3 013	186	6519
16 0 19 660	Zedlitz	13,05	399	31	6501
16 0 19 680	Friedmannsdorf	2,33	172	74	6601
16 0 19	zusammen ...	469,91	54 711	116	X
16 0 20	Gotha				
	Sitz: Gotha, Stadt				
16 0 20 010	Aspach	5,88	322	55	5801
16 0 20 020	Ballstädt	11,86	776	65	5801
16 0 20 030	Brüheim	7,46	505	68	5801
16 0 20 040	Bufleben	13,18	993	75	5801
16 0 20 050	Catterfeld	9,27	1 270	137	5801
16 0 20 060	Ebenheim	6,45	258	40	5801
16 0 20 080	Emleben	10,98	753	69	5801
16 0 20 090	Engelsbach	2,92	268	92	5801
16 0 20 100	Ernstroda	10,87	967	89	5801
16 0 20 110	Eschenbergen	12,66	634	50	5801
16 0 20 120	Finsterbergen	7,57	1 564	207	5803
16 0 20 130	Fischbach	2,46	520	211	5801
16 0 20 140	Friedrichroda, Stadt	18,46	5 876	318	5804
16 0 20 150	Friedrichswerth	4,91	661	135	5801
16 0 20 160	Friemar	9,37	1 186	127	5801
16 0 20 170	Fröttstädt	3,99	415	104	5801
16 0 20 180	Georgenthal/ Thür. Wald	26,10	2 371	91	5805
16 0 20 190	Goldbach	12,15	1 306	107	5801
16 0 20 200	Gospiteroda	4,66	329	71	5801
16 0 20 210	Gotha, Stadt	58,14	53 010	912	5800
16 0 20 220	Grabsleben	13,83	714	52	5801
16 0 20 230	Gräfenhain	19,38	1 446	75	5801
16 0 20 240	Günthersleben	8,45	908	107	5801
16 0 20 250	Haina	6,74	415	62	5801
16 0 20 270	Herrenhof	4,40	829	188	5801
16 0 20 280	Hochheim	7,68	538	70	5801
16 0 20 290	Hörselgau	11,53	1 281	111	5801
16 0 20 300	Hohenkirchen	6,80	739	109	5801
16 0 20 310	Laucha	6,65	490	74	5801
16 0 20 320	Leina	8,73	623	71	5801
16 0 20 330	Luisenthal	30,59	1 592	52	5806
16 0 20 340	Mechterstädt	12,42	1 279	103	5801
16 0 20 350	Metebach	5,63	169	30	5801
16 0 20 360	Molschleben	15,24	1 122	74	5801
16 0 20 370	Mühlberg	22,48	1 251	56	5801
16 0 20 380	Nauendorf	2,72	482	177	5801
16 0 20 390	Ohrdruf, Stadt	39,75	6 137	154	5807

3 Gemeinden in systematischer Ordnung mit Schlüsselnummer, Fläche, Bevölkerung,
Bevölkerungsdichte und Postleitzahl am 31.12.1992

Schlüssel- nummer	Land, Reg.-Bezirk, Kreis, Gemeinde	Fläche km 2	Bevölkerung	Ein- wohner je km 2	Post- leit- zahl-
16 0 20 400	Pettrroda	3,15	332	105	5801
16 0 20 410	Pferdingsleben	6,61	409	62	5801
16 0 20 430	Remstädt	6,48	740	114	5801
16 0 20 440	Schmerbach	2,00	825	413	5801
16 0 20 450	Schönau v.d. Walde	10,37	1 012	98	5801
16 0 20 460	Schwabhausen	9,37	666	71	5801
16 0 20 470	Schwarzhausen	3,47	748	216	5801
16 0 20 480	Seebergen	8,89	1 368	154	5801
16 0 20 490	Sonneborn	16,47	1 368	83	5801
16 0 20 510	Tabarz/ Thür. Wald	21,15	4 304	203	5808
16 0 20 520	Tambach-Dietrich/ Thür. Wald, Stadt	41,54	4 654	112	5809
16 0 20 530	Teutleben	7,82	414	53	5801
16 0 20 540	Tröchtelborn	5,67	337	59	5801
16 0 20 550	Trügleben	6,07	336	55	5801
16 0 20 560	Tüttleben	7,26	648	89	5801
16 0 20 570	Ülleben	7,37	615	83	5801
16 0 20 580	Waltershausen, Stadt	30,79	12 466	405	5812
16 0 20 590	Wandersleben	12,62	1 699	135	5801
16 0 20 600	Wangenheim	9,99	722	72	5801
16 0 20 610	Warza	6,49	616	95	5801
16 0 20 620	Wechmar	18,36	1 684	92	5801
16 0 20 630	Weingarten	4,02	192	48	5801
16 0 20 640	Westhausen	4,68	414	88	5801
16 0 20 650	Winterstein	21,95	964	44	5801
16 0 20 670	Wölfis	29,36	1 858	63	5801
16 0 20 680	Boilstädt	4,02	392	98	5801
16 0 20	zusammen ..	768,33	133 782	174	x
16 0 21	Greiz				
	Sitz: Greiz, Stadt				
16 0 21 020	Berga/ Elster, Stadt	20,58	3 185	155	6602
16 0 21 030	Clodra	8,36	401	48	6601
16 0 21 040	Cossengrün	1,85	475	257	6601
16 0 21 060	Daßlitz	4,68	374	80	6601
16 0 21 110	Gottesgrün	3,96	259	65	6601
16 0 21 120	Greiz, Stadt	50,11	31 112	621	6600
16 0 21 140	Großkundorf	4,60	160	35	6601
16 0 21 150	Hohndorf	7,47	461	62	6601
16 0 21 160	Kahmer	3,35	251	75	6601
16 0 21 180	Kleinreinsdorf	3,34	466	140	6601
16 0 21 190	Kühdorf	2,20	87	40	6601
16 0 21 200	Leiningen	3,58	129	36	6601
16 0 21 210	Lunzig	3,76	186	49	6601
16 0 21 220	Mohlsdorf	13,38	1 585	118	6604
16 0 21 230	Naitschau	3,87	487	126	6601
16 0 21 240	Neugersdorf	3,80	193	51	6601
16 0 21 250	Neumühle/ Elster	8,38	506	60	6601
16 0 21 260	Nitschareuth	2,64	267	101	6601
16 0 21 280	Reinsdorf	3,79	420	111	6601
16 0 21 290	Reudnitz	3,60	847	235	6601
16 0 21 300	Schönbach	7,45	350	47	6601
16 0 21 320	Teichwolframsdorf	12,77	1 874	147	6605
16 0 21 330	Tremnitz	4,03	147	36	6601
16 0 21 340	Tschirma	3,09	142	46	6601
16 0 21 350	Waltersdorf b. Berga/ Elster	5,43	493	91	6601
16 0 21 360	Wellsdorf	4,33	277	64	6601
16 0 21 380	Wildetaube	7,26	803	111	6601
16 0 21 390	Wolfersdorf	12,14	611	50	6601
16 0 21 410	Zoghaus	4,49	264	59	6601
16 0 21	zusammen ..	218,29	46 812	214	x
16 0 22	Heiligenstadt				
	Sitz: Heiligenstadt, Heilbad, Stadt				
16 0 22 010	Arenshausen	5,79	1 064	184	5631
16 0 22 020	Asbach-Sickenberg	10,35	84	8	5631
16 0 22 040	Bernterode	8,67	295	34	5631
16 0 22 050	Birkenfelde	8,33	571	69	5631

3 Gemeinden in systematischer Ordnung mit Schlüsselnummer, Fläche, Bevölkerung,
Bevölkerungsdichte und Postleitzahl am 31.12.1992

Schlüssel- nummer	Land, Reg.-Bezirk, Kreis, Gemeinde	Fläche km 2	Bevölkerung	Ein- wohner je km 2	Post- leit- zahl-
16 0 22 070	Bodenrode	6,40	468	73	5631
16 0 22 080	Bornhagen	6,58	441	67	5631
16 0 22 090	Burgwalde	4,96	268	54	5631
16 0 22 100	Dieterode	2,79	104	37	5631
16 0 22 110	Dietzenrode-Vatterode	5,77	130	23	5631
16 0 22 120	Döringsdorf	5,32	170	32	5631
16 0 22 130	Eichstruth	1,34	92	69	5631
16 0 22 140	Ershausen	13,68	1 263	92	5631
16 0 22 160	Freienhagen	4,10	361	88	5631
16 0 22 170	Fretterode	5,87	202	34	5631
16 0 22 180	Geisleden	16,58	1 201	72	5631
16 0 22 190	Geismar	8,05	953	118	5631
16 0 22 200	Gerbershausen	7,53	673	89	5631
16 0 22 210	Glasehausen	2,61	178	68	5631
16 0 22 220	Großtöpfer	5,96	161	27	5631
16 0 22 240	Heiligenstadt, Heilbad, Stadt	61,57	17 442	283	5630
16 0 22 250	Heuthen	10,08	787	78	5631
16 0 22 260	Hohengandern	6,84	561	82	5631
16 0 22 280	Kella	5,05	565	112	5631
16 0 22 290	Kirchgandern	4,37	597	137	5631
16 0 22 300	Krombach	4,20	205	49	5631
16 0 22 310	Lenterode	4,24	303	71	5631
16 0 22 320	Lindewerra	4,40	233	53	5631
16 0 22 330	Lutter	9,85	809	82	5631
16 0 22 340	Mackenrode	3,80	500	132	5631
16 0 22 350	Marth	4,85	368	76	5631
16 0 22 360	Martinfeld	7,62	644	85	5631
16 0 22 390	Pfaffschwende	4,03	447	111	5631
16 0 22 400	Reinholterode	8,73	737	84	5631
16 0 22 420	Röhrig	2,81	210	75	5631
16 0 22 430	Rohrberg	3,54	256	72	5631
16 0 22 440	Rüstungen	4,21	295	70	5631
16 0 22 450	Rustenfelde	6,13	500	82	5631
16 0 22 460	Schachtebich	3,79	244	64	5631
16 0 22 480	Schönhagen	2,55	123	48	5631
16 0 22 490	Schwobfeld	2,50	114	46	5631
16 0 22 500	Sickerode	2,00	183	92	5631
16 0 22 510	Hohes Kreuz	17,97	1 577	88	5631
16 0 22 520	Steinbach	8,48	565	67	5631
16 0 22 530	Steinheuterode	2,53	220	87	5631
16 0 22 550	Thalwenden	3,35	344	103	5631
16 0 22 560	Uder	13,90	2 526	182	5632
16 0 22 570	Volkerode	6,88	306	44	5631
16 0 22 580	Wahlhausen	7,14	374	52	5631
16 0 22 600	Westhausen	8,13	707	87	5631
16 0 22 610	Wiesenfeld	7,61	266	35	5631
16 0 22 620	Wilbich	3,82	424	111	5631
16 0 22 630	Wütheuterode	4,93	574	116	5631
16 0 22	zusammen ...	382,58	42 685	112	X
16 0 23	Hildburghausen				
	Sitz: Hildburghausen, Stadt				
16 0 23 030	Bedheim	8,20	601	73	6111
16 0 23 040	Beinerstadt	6,71	520	77	6111
16 0 23 050	Biberau	7,54	766	102	6121
16 0 23 070	Bockstadt	5,80	243	42	6121
16 0 23 080	Brattendorf	4,80	891	186	6121
16 0 23 090	Brünn/ Thür.	6,10	472	77	6121
16 0 23 100	Bürden	5,85	246	42	6111
16 0 23 110	Bad Colberg	7,88	216	27	6111
16 0 23 120	Crock	9,30	1 092	117	6121
16 0 23 130	Dingsleben	8,44	280	33	6111
16 0 23 140	Ebenhards	5,27	265	50	6111
16 0 23 150	Ehrenberg	2,08	251	121	6111
16 0 23 160	Eicha	6,16	261	42	6111
16 0 23 180	Eisfeld, Stadt	28,26	4 749	168	6120
16 0 23 190	Eishausen	15,55	924	59	6111
16 0 23 200	Fehrenbach	10,01	853	85	6121
16 0 23 210	Friedrichshöhe	4,27	34	8	6421
16 0 23 220	Gellershausen	10,57	406	38	6111

3 Gemeinden in systematischer Ordnung mit Schlüsselnummer, Fläche, Bevölkerung,
Bevölkerungsdichte und Postleitzahl am 31.12.1992

Schlüssel- nummer	Land, Reg.-Bezirk, Kreis, Gemeinde	Fläche km ²	Bevölkerung	Ein- wohner je km ²	Post- leitzahl-
16 0 23 230	Gerhardtsgereuth	7,53	266	35	6111
16 0 23 240	Gießübel	8,46	739	87	6111
16 0 23 250	Gleichenberg	10,48	892	85	6111
16 0 23 260	Gleicherwiesen	4,36	348	80	6111
16 0 23 270	Gompertshausen	14,77	551	37	6111
16 0 23 280	Goßmannsrod	5,47	462	84	6121
16 0 23 290	Grimmelshausen	4,21	200	48	6111
16 0 23 310	Harras	9,10	609	67	6121
16 0 23 320	Heldburg, Stadt	15,37	1 162	76	6112
16 0 23 330	Hellingen	18,82	554	29	6111
16 0 23 340	Henfstädt	8,10	422	52	6111
16 0 23 360	Heßberg	5,70	728	128	6111
16 0 23 380	Heubach	8,44	984	117	6121
16 0 23 390	Hildburghausen, Stadt	37,06	11 082	299	6110
16 0 23 410	Hirschendorf	3,90	237	61	6121
16 0 23 420	Holzhausen	5,19	123	24	6111
16 0 23 430	Käßlitz	6,17	112	18	6111
16 0 23 440	Kloster Veßra	19,75	383	19	6111
16 0 23 450	Langenbach	1,14	183	161	6111
16 0 23 460	Leimrieth	4,06	256	63	6111
16 0 23 470	Lengfeld	6,64	562	85	6111
16 0 23 480	Linden	7,01	309	44	6111
16 0 23 490	Lindenau	8,40	477	57	6111
16 0 23 500	Massenhausen	2,58	23	9	6111
16 0 23 510	Masserberg	11,93	883	74	6113
16 0 23 520	Merbelsrod	3,41	344	101	6121
16 0 23 540	Oberwind	3,89	272	70	6121
16 0 23 550	Pfersdorf	8,56	391	46	6111
16 0 23 560	Poppenhausen	4,87	112	23	6111
16 0 23 570	Poppenwind	4,41	230	52	6121
16 0 23 580	Reurieth	16,20	1 072	66	6111
16 0 23 590	Rieth	14,70	459	31	6111
16 0 23 600	Roth	5,18	287	55	6111
16 0 23 610	Saargrund	2,50	146	58	6121
16 0 23 620	Sachsenbrunn	18,81	1 971	105	6124
16 0 23 630	St. Bernhard	7,36	305	41	6111
16 0 23 650	Schirnrod	5,35	236	44	6121
16 0 23 660	Schlechtsart	4,57	153	33	6111
16 0 23 670	Schnett	5,70	766	134	6121
16 0 23 680	Schönbrunn	35,69	1 870	52	6114
16 0 23 690	Schwarzbach	3,28	449	137	6121
16 0 23 700	Schweickershausen	9,75	176	18	6111
16 0 23 730	Simmershausen	4,85	324	67	6111
16 0 23 740	Steinbach	6,04	284	47	6111
16 0 23 760	Stelzen	2,92	99	34	6121
16 0 23 770	Stressenhausen	8,09	435	54	6111
16 0 23 780	Streufdorf	24,18	1 356	56	6111
16 0 23 790	Themar, Stadt	15,07	3 388	225	6115
16 0 23 800	Ummerstadt, Stadt	15,70	518	33	6111
16 0 23 810	Veilsdorf	19,74	2 405	122	6116
16 0 23 820	Völkershausen	5,95	140	24	6111
16 0 23 830	Wachenbrunn	5,12	203	40	6111
16 0 23 840	Waffenrod	5,64	592	105	6121
16 0 23 850	Waldau	6,15	953	155	6111
16 0 23 870	Weitersroda	4,58	362	79	6111
16 0 23 890	Westhausen	15,44	635	41	6111
16 0 23 900	Wiedersbach	7,98	296	37	6111
16 0 23 910	Zeilfeld	7,60	305	40	6111
16 0 23	zusammen	696,71	57 151	82	X
16 0 24	Ilmenau				
	Sitz: Ilmenau, Stadt				
16 0 24 020	Altenfeld	17,02	1 256	74	6302
16 0 24 030	Böhlen	6,16	831	135	6301
16 0 24 040	Bücheloh	8,80	433	49	6301
16 0 24 050	Elgersburg	9,50	1 343	141	6303
16 0 24 060	Frauenwald	19,11	1 382	72	6304
16 0 24 070	Friedersdorf	3,11	233	75	6301
16 0 24 080	Gehren, Stadt	30,00	4 023	134	6305
16 0 24 090	Geraberg	15,10	2 500	166	6306

3 Gemeinden in systematischer Ordnung mit Schlüsselnummer, Fläche, Bevölkerung,
Bevölkerungsdichte und Postleitzahl am 31.12.1992

Schlüssel- nummer	Land, Reg.-Bezirk, Kreis, Gemeinde	Fläche km 2	Bevölkerung	Ein- wohner je km 2	Post- leit- zahl-
16 0 24 100	Geschwenda	5,88	2 534	431	6307
16 0 24 110	Gillersdorf	3,84	379	99	6301
16 0 24 120	Gräfinau-Angstedt	15,38	2 141	139	6308
16 0 24 130	Großbreitenbach, Stadt	19,62	3 436	175	6309
16 0 24 140	Herschdorf	9,54	1 037	109	6301
16 0 24 150	Heyda	11,04	466	42	6301
16 0 24 160	Ilmenau, Stadt	39,19	27 262	696	6300
16 0 24 170	Langewiesen, Stadt	12,87	3 092	240	6312
16 0 24 180	Manebach	8,73	1 573	180	6313
16 0 24 190	Martinroda	8,27	900	109	6301
16 0 24 200	Möhrenbach	13,87	845	61	6301
16 0 24 210	Neustadt a. Rennsteig	17,03	1 339	79	6314
16 0 24 220	Oberpörlitz	3,67	360	98	6301
16 0 24 230	Oehrenstock	14,63	558	38	6301
16 0 24 240	Pennewitz	5,48	685	125	6301
16 0 24 250	Schmiedefeld a. Rennsteig	18,43	2 282	124	6315
16 0 24 260	Stützerbach	11,37	1 926	169	6316
16 0 24 280	Vesser	10,31	207	20	6301
16 0 24 290	Wildenspring	4,44	261	59	6301
16 0 24 310	Wümbach	4,45	608	137	6301
16 0 24	zusammen ...	346,84	63 892	184	X
16 0 25	Jena				
	Sitz: Jena, Stadt				
16 0 25 010	Altenberga	17,49	659	38	6901
16 0 25 030	Bibra	4,39	282	64	6901
16 0 25 040	Bucha	21,00	828	39	6901
16 0 25 050	Camburg, Stadt	9,94	2 958	298	6903
16 0 25 070	Cospeda	8,90	537	60	6901
16 0 25 090	Dornburg/ Saale, Stadt	10,40	1 054	101	6904
16 0 25 100	Dorndorf-Steudnitz	7,01	1 883	269	6904
16 0 25 110	Drackendorf	6,10	348	57	6901
16 0 25 120	Dröbnitz	8,20	197	24	6901
16 0 25 140	Eichenberg	11,56	421	36	6901
16 0 25 150	Frauenprießnitz	18,47	1 089	59	6901
16 0 25 160	Freienorla	6,81	368	54	6901
16 0 25 180	Golmsdorf	7,61	636	84	6901
16 0 25 200	Großeutersdorf	3,45	325	94	6901
16 0 25 220	Großlöbichau	6,22	267	43	6901
16 0 25 230	Großpörschütz	3,97	238	60	6901
16 0 25 240	Gumperda	6,27	438	70	6901
16 0 25 250	Hainichen	5,31	207	39	6901
16 0 25 260	Hummelshain	17,57	714	41	6901
16 0 25 270	Isserstedt	6,85	509	74	6901
16 0 25 290	Jenalöbnitz	3,94	114	29	6901
16 0 25 300	Jenaprießnitz	7,52	436	58	6901
16 0 25 310	Kahla, Stadt	7,97	8 398	1 054	6906
16 0 25 320	Kleineutersdorf	5,61	427	76	6901
16 0 25 330	Krippendorf	5,13	254	50	6901
16 0 25 340	Kunitz	8,01	458	57	6901
16 0 25 350	Lehesten	12,10	490	40	6901
16 0 25 370	Lindig	4,56	284	62	6901
16 0 25 380	Löberschütz	3,07	179	58	6901
16 0 25 400	Maua	8,02	471	59	6901
16 0 25 410	Milda	22,09	700	32	6901
16 0 25 420	Münchenroda	5,07	167	33	6901
16 0 25 430	Neuengönnna	6,17	569	92	6901
16 0 25 440	Orlamünde, Stadt	7,58	1 409	186	6907
16 0 25 450	Reinstädt	17,94	564	31	6901
16 0 25 480	Rothenstein	10,48	1 155	110	6901
16 0 25 500	Schöps	4,35	301	69	6901
16 0 25 510	Seitenroda	4,05	202	50	6901
16 0 25 530	Sulza	3,96	258	65	6901
16 0 25 540	Tautenburg	12,72	323	25	6901
16 0 25 570	Wichmar	5,38	234	43	6901
16 0 25 580	Zimmern	5,91	232	39	6901
16 0 25 600	Zöllnitz	4,20	383	91	6901
16 0 25 610	Zöthen	3,37	195	58	6901
16 0 25	zusammen ...	366,72	32 161	88	X

3 Gemeinden in systematischer Ordnung mit Schlüsselnummer, Fläche, Bevölkerung,
Bevölkerungsdichte und Postleitzahl am 31.12.1992

Schlüssel- nummer	Land, Reg.-Bezirk, Kreis, Gemeinde	Fläche km ²	Bevölkerung	Ein- wohner je km ²	Post- leitzahl-
16 0 26	Langensalza				
	Sitz: Bad Langensalza, Stadt				
16 0 26 010	Alterstedt	8,38	192	23	5821
16 0 26 020	Aschana	8,09	553	68	5821
16 0 26 030	Bad Langensalza, Stadt	45,03	16 341	363	5820
16 0 26 040	Ballhausen	14,72	974	66	5821
16 0 26 050	Behringen	34,52	1 663	48	5821
16 0 26 060	Blankenburg	7,14	265	37	5821
16 0 26 070	Bothenheilingen	9,46	478	51	5821
16 0 26 080	Bruchstedt	6,79	342	50	5821
16 0 26 090	Burgtonna	14,26	946	66	5821
16 0 26 100	Craula	13,29	316	24	5821
16 0 26 120	Gräfentonna	16,20	1 937	120	5823
16 0 26 130	Urleben	8,13	472	58	5821
16 0 26 140	Großvargula	15,19	817	54	5821
16 0 26 150	Großwelsbach	5,02	323	64	5821
16 0 26 160	Grumbach	5,21	305	59	5821
16 0 26 170	Haussömmern	6,42	266	41	5821
16 0 26 180	Henningsleben	4,69	267	57	5821
16 0 26 190	Herbsleben	20,46	2 858	140	5824
16 0 26 200	Hornsömmern	4,28	169	39	5821
16 0 26 220	Issersheilingen	4,14	139	34	5821
16 0 26 230	Kirchheilingen	16,51	880	53	5821
16 0 26 250	Kleinvargula	4,56	245	54	5821
16 0 26 260	Kleinwelsbach	3,44	136	40	5821
16 0 26 270	Klettstedt	5,68	303	53	5821
16 0 26 280	Kutzleben	18,34	818	45	5821
16 0 26 290	Merxleben	8,32	512	62	5821
16 0 26 300	Mittelsömmern	10,07	221	22	5821
16 0 26 310	Mülverstedt	23,17	728	31	5821
16 0 26 320	Nägelstedt	10,77	745	69	5821
16 0 26 330	Neunheilingen	14,56	574	39	5821
16 0 26 340	Reichenbach	8,84	448	51	5821
16 0 26 350	Schönstedt	14,22	1 197	84	5821
16 0 26 360	Sundhausen	8,06	435	54	5821
16 0 26 370	Bad Tennstedt, Stadt	27,27	2 901	106	5822
16 0 26 380	Thamsbrück, Stadt	12,55	981	78	5821
16 0 26 390	Tottleben	5,04	177	35	5821
16 0 26 400	Tüngeda	13,71	576	42	5821
16 0 26 410	Waldstedt	2,99	105	35	5821
16 0 26 420	Weberstedt	18,32	613	33	5821
16 0 26 430	Wiegleben	8,65	435	50	5821
16 0 26 440	Wolfsbehringen	8,35	530	63	5821
16 0 26 450	Zimmern	11,77	377	32	5821
16 0 26	zusammen	506,61	43 560	86	X
16 0 27	Lobenstein				
	Sitz: Lobenstein, Moorbad, Stadt				
16 0 27 010	Altengesees	4,23	218	52	6851
16 0 27 020	Birkenhügel	5,57	540	97	6851
16 0 27 030	Blankenberg	3,74	1 255	336	6851
16 0 27 040	Blankenstein	0,69	1 267	1 836	6852
16 0 27 050	Brennersgrün	7,43	182	24	6861
16 0 27 060	Burglemnitz	2,90	108	37	6851
16 0 27 070	Ebersdorf	2,81	1 329	473	6853
16 0 27 080	Eliasbrunn	6,08	232	38	6851
16 0 27 090	Friesau	10,43	409	39	6851
16 0 27 100	Gahma	7,45	208	28	6851
16 0 27 110	Gleima	2,86	83	29	6851
16 0 27 120	Grumbach	6,72	196	29	6861
16 0 27 130	Harra	14,85	1 055	71	6851
16 0 27 140	Heberndorf	9,17	314	34	6861
16 0 27 150	Heinersdorf	7,29	394	54	6851
16 0 27 160	Helmsgrün	6,89	356	52	6851
16 0 27 170	Lehesten, Stadt	17,77	1 630	92	6862
16 0 27 180	Lichtenbrunn	8,19	314	38	6851
16 0 27 190	Liebengrün	10,12	476	47	6851

3 Gemeinden in systematischer Ordnung mit Schlüsselnummer, Fläche, Bevölkerung, Bevölkerungsdichte und Postleitzahl am 31.12.1992

Schlüssel- nummer	Land, Reg.-Bezirk, Kreis, Gemeinde	Fläche km 2	Bevölkerung	Ein- wohner je km 2	Post- leitzahl-
16 0 27 200	Liebschütz	10,56	592	56	6851
16 0 27 210	Lobenstein, Moorbad, Stadt	26,88	6 591	245	6850
16 0 27 220	Lothra	4,57	161	35	6851
16 0 27 230	Neundorf	11,80	811	69	6851
16 0 27 250	Oßla	9,23	433	47	6861
16 0 27 260	Pottiga	7,59	467	62	6851
16 0 27 270	Rauschengesees	4,62	146	32	6851
16 0 27 280	Remptendorf	20,92	1 326	63	6851
16 0 27 290	Röppisch	6,58	232	35	6851
16 0 27 300	Röttersdorf	2,55	229	90	6861
16 0 27 310	Ruppersdorf	8,82	326	37	6851
16 0 27 320	Schlegel	12,28	435	35	6851
16 0 27 330	Schmiedebach	8,21	379	46	6861
16 0 27 340	Schönbrunn	9,42	554	59	6851
16 0 27 350	Thierbach	4,22	177	42	6851
16 0 27 360	Thimmendorf	8,55	331	39	6851
16 0 27 370	Titschendorf	9,50	340	36	6861
16 0 27 380	Unterlemnitz	6,98	376	54	6851
16 0 27 390	Weisbach	5,84	210	36	6851
16 0 27 400	Weißberg	5,32	209	39	6861
16 0 27 410	Wurzbach, Stadt	25,09	2 487	99	6860
16 0 27 420	Zoppoten	11,33	331	29	6851
16 0 27	zusammen ...	356,05	27 709	78	X
16 0 28	Meiningen				
	Sitz: Meiningen, Stadt				
16 0 28 010	Aschenhausen	3,61	187	52	6101
16 0 28 020	Bauerbach	6,04	332	55	6101
16 0 28 030	Behrungen	13,82	669	48	6101
16 0 28 040	Beirleth	9,93	437	44	6101
16 0 28 050	Berkach	7,55	418	55	6101
16 0 28 060	Bettenhausen	15,89	823	52	6101
16 0 28 070	Bibra	9,70	628	65	6101
16 0 28 080	Birx	2,76	188	68	6101
16 0 28 100	Einhausen	5,33	580	109	6101
16 0 28 110	Einödhausen	5,92	119	20	6101
16 0 28 120	Ellingshausen	6,77	329	49	6101
16 0 28 130	Erbenhausen	20,68	712	34	6101
16 0 28 140	Exdorf	16,77	635	38	6101
16 0 28 150	Frankenheim/ Rhön	9,11	1 247	137	6101
16 0 28 160	Friedelshausen	6,91	356	52	6101
16 0 28 180	Gerthausen	6,09	200	33	6101
16 0 28 190	Haina	19,72	1 124	57	6101
16 0 28 210	Helmershausen	17,41	778	45	6101
16 0 28 220	Henneberg	7,29	545	75	6101
16 0 28 230	Hermannsfeid	14,23	493	35	6101
16 0 28 240	Herpf	21,43	974	45	6101
16 0 28 260	Hümpfershausen	13,25	518	39	6101
16 0 28 270	Jüchsen	27,53	1 608	58	6101
16 0 28 280	Kaltensundheim	11,78	1 001	85	6101
16 0 28 290	Kaltenwestheim	19,36	1 264	65	6101
16 0 28 300	Leutersdorf	8,39	339	40	6101
16 0 28 310	Mehmels	6,46	413	64	6101
16 0 28 320	Meiningen, Stadt	41,39	24 563	593	6100
16 0 28 340	Melpers	2,85	127	45	6101
16 0 28 350	Mendhausen	9,96	435	44	6101
16 0 28 360	Metzels	16,17	526	33	6101
16 0 28 370	Milz	17,61	1 271	72	6101
16 0 28 390	Neubrunn	9,24	661	72	6101
16 0 28 400	Nordheim	7,91	300	38	6101
16 0 28 420	Oberkatz	9,12	333	37	6101
16 0 28 430	Obermaßfeld-Grimenthal	5,59	1 362	244	6101
16 0 28 440	Oberweid	10,19	616	60	6101
16 0 28 450	Oepfershausen	12,26	558	46	6101
16 0 28 460	Quellenfeld	9,67	614	63	6101
16 0 28 480	Reutwertshausen	3,48	359	103	6101
16 0 28 490	Rippershausen	11,49	830	72	6101
16 0 28 500	Ritschenhausen	7,45	422	57	6101
16 0 28 510	Römhild, Stadt	20,34	2 008	99	6102
16 0 28 530	Schwarzbach	8,75	383	44	6101

3 Gemeinden in systematischer Ordnung mit Schlüsselnummer, Fläche, Bevölkerung,
Bevölkerungsdichte und Postleitzahl am 31.12.1992

Schlüssel- nummer	Land, Reg.-Bezirk, Kreis, Gemeinde	Fläche km ²	Bevölkerung	Ein- wohner je km ²	Post- leitzahl-
16 0 28 540	Schwickershausen	6,23	289	46	6101
16 0 28 570	Stedtlingen	14,51	427	29	6101
16 0 28 580	Stepfershausen	15,76	701	44	6101
16 0 28 600	Sülzfeld	17,39	636	37	6101
16 0 28 620	Unter Katz	9,83	460	47	6101
16 0 28 630	Untermaßfeld	10,79	1 167	108	6101
16 0 28 640	Unterweid	7,13	550	77	6101
16 0 28 650	Utendorf	8,09	348	43	6101
16 0 28 660	Vachdorf	15,90	878	55	6101
16 0 28 670	Wahns	8,01	440	55	6101
16 0 28 680	Wallbach	5,07	382	75	6101
16 0 28 690	Walldorf	12,16	2 307	190	6103
16 0 28 700	Wasungen, Stadt	29,50	4 069	138	6104
16 0 28 710	Westenfeld	8,00	440	55	6101
16 0 28 720	Wölfershausen	4,35	407	94	6101
16 0 28 730	Wohlmuthausen	7,18	260	36	6101
16 0 28 740	Wolfmannshausen	8,04	514	63	6101
16 0 28	zusammen	705,14	66 550	94	X
16 0 29	Mühlhausen				
	Sitz: Mühlhausen, Th.-Müntzer-St., Stadt				
16 0 29 010	Altengottern	18,17	1 249	69	5701
16 0 29 020	Ammern	7,92	1 137	144	5701
16 0 29 030	Beberstedt	10,91	798	73	5701
16 0 29 040	Bickenriede	17,60	1 678	95	5701
16 0 29 050	Bollstedt	13,05	1 063	81	5701
16 0 29 060	Dachrieden	6,02	341	57	5701
16 0 29 070	Diedorf	11,25	1 564	139	5701
16 0 29 080	Dörna	11,78	406	34	5701
16 0 29 090	Eigenrieden	15,40	526	34	5701
16 0 29 100	Eigenrode	6,93	342	49	5701
16 0 29 110	Faulungen	7,16	575	80	5701
16 0 29 120	Felchta	0,27	748	2 770	5701
16 0 29 130	Flarchheim	11,87	561	47	5701
16 0 29 140	Görmar	0,90	937	1 041	5701
16 0 29 150	Grabe	14,27	764	54	5701
16 0 29 160	Großengottern	19,26	2 349	122	5702
16 0 29 170	Heroldshausen	3,20	220	69	5701
16 0 29 180	Heyerode	5,68	2 740	482	5703
16 0 29 190	Hildebrandshausen	6,08	545	90	5701
16 0 29 200	Höngeda	5,98	728	122	5701
16 0 29 210	Hohenbergen	3,49	188	54	5701
16 0 29 220	Hollenbach	4,74	265	56	5701
16 0 29 230	Horsmar	10,77	644	60	5701
16 0 29 240	Hüpstedt	13,84	1 525	110	5701
16 0 29 250	Kaisershagen	7,88	323	41	5701
16 0 29 260	Kammerforst	16,92	960	57	5701
16 0 29 270	Kleinkeula	2,18	112	51	5701
16 0 29 280	Körner	30,64	2 067	67	5704
16 0 29 290	Langula	15,16	1 230	81	5701
16 0 29 300	Lengefeld	12,67	714	56	5701
16 0 29 310	Lengenfeld unterm Stein	13,94	1 474	106	5701
16 0 29 320	Marolterode	6,31	409	65	5701
16 0 29 330	Mehrstedt	6,36	275	43	5701
16 0 29 340	Menteroda	9,28	2 451	264	5705
16 0 29 350	Mühlhausen, Thomas-Müntzer-Stadt, Stadt	80,00	39 440	493	5700
16 0 29 360	Niederdorf	14,63	1 386	95	5701
16 0 29 370	Oberdorf	19,70	2 461	125	5707
16 0 29 380	Obermehler	21,64	947	44	5701
16 0 29 390	Oppershausen	8,58	320	37	5701
16 0 29 400	Reiser	4,85	328	68	5701
16 0 29 410	Saalfeld	5,18	191	37	5701
16 0 29 420	Schierschwende	4,47	158	35	5701
16 0 29 430	Schlotheim, Stadt	12,45	4 207	338	5706
16 0 29 440	Seebach	10,46	838	80	5701
16 0 29 450	Sollstedt	4,04	127	31	5701
16 0 29 460	Struth	11,15	1 730	155	5701
16 0 29 470	Urbach	11,82	365	31	5701
16 0 29 480	Wendehausen	11,91	953	80	5701
16 0 29 500	Zella	5,03	394	78	5701
16 0 29	zusammen	573,79	85 753	149	X

3 Gemeinden in systematischer Ordnung mit Schlüsselnummer, Fläche, Bevölkerung,
Bevölkerungsdichte und Postleitzahl am 31.12.1992

Schlüssel- nummer	Land, Reg.-Bezirk, Kreis, Gemeinde	Fläche km 2	Bevölkerung	Ein- wohner je km 2	Post- leit- zahl-
16 0 30	Neuhaus a. Rennweg				
	Sitz: Neuhaus a. Rennweg, Stadt				
16 0 30 010	Buchbach	3,87	163	42	6423
16 0 30 030	Cursdorf	13,95	774	55	6421
16 0 30 040	Deesbach	6,12	545	89	6421
16 0 30 050	Ernstthal	5,66	885	156	6422
16 0 30 060	Gebersdorf	6,31	317	50	6421
16 0 30 080	Goldisthal	19,45	549	28	6421
16 0 30 090	Gräfenthal, Stadt	12,00	2 028	169	6423
16 0 30 100	Großneundorf	2,95	135	46	6421
16 0 30 110	Katzhütte	28,69	2 040	71	6424
16 0 30 120	Lauscha, Stadt	13,05	3 911	300	6426
16 0 30 140	Lichte	19,36	2 219	115	6427
16 0 30 150	Lichtenhain b. Gräfenthal	6,22	371	60	6421
16 0 30 160	Lichtenhain b. Oberweißbach	3,26	394	121	6421
16 0 30 170	Lippelsdorf	5,09	186	37	6421
16 0 30 180	Mellenbach-Glasbach	8,72	1 491	171	6428
16 0 30 190	Meura	12,61	565	45	6421
16 0 30 200	Meuselbach-Schwarzmühle	7,50	1 680	224	6429
16 0 30 210	Neuhaus a. Rennweg, Stadt	22,69	7 502	331	6420
16 0 30 220	Oberweißbach/ Thür.Wald, Stadt	6,36	1 914	301	6432
16 0 30 230	Piesau	7,86	1 004	128	6421
16 0 30 240	Reichmannsdorf	20,01	996	50	6421
16 0 30 250	Scheiße-Alsbach	19,74	804	41	6433
16 0 30 260	Schmiedefeld	9,51	1 467	154	6421
16 0 30 270	Siegmundsburg	15,28	285	19	6421
16 0 30 290	Spechtsbrunn	8,15	532	65	6421
16 0 30 300	Steinheid	23,21	1 563	67	6434
16 0 30 310	Unterweißbach	13,14	1 019	78	6435
16 0 30	zusammen ...	320,76	35 339	110	x
16 0 31	Nordhausen				
	Sitz: Nordhausen, Stadt				
16 0 31 010	Appenrode	5,94	393	66	5501
16 0 31 020	Auleben	19,44	1 155	59	5501
16 0 31 030	Bielen	6,48	1 328	205	5501
16 0 31 040	Bleicherode, Stadt	18,50	7 323	396	5502
16 0 31 050	Branderode	3,69	207	56	5501
16 0 31 060	Buchholz	2,62	251	96	5501
16 0 31 070	Elende	1,94	185	95	5501
16 0 31 080	Ellrich, Stadt	22,39	3 987	178	5503
16 0 31 090	Etzelsrode	3,50	105	30	5501
16 0 31 100	Friedrichsthal	12,42	284	23	5501
16 0 31 120	Görsbach	9,05	1 216	134	5501
16 0 31 130	Großlohra	18,29	1 158	63	5501
16 0 31 140	Großwechungen	15,46	1 033	67	5501
16 0 31 150	Gudersleben	8,54	254	30	5501
16 0 31 160	Günzerode	5,28	270	51	5501
16 0 31 170	Haferungen	6,21	195	31	5501
16 0 31 190	Hainrode/ Hainleite	8,74	389	45	5501
16 0 31 200	Hamma	5,76	341	59	5501
16 0 31 210	Harzungen	3,86	230	60	5501
16 0 31 220	Heringen/ Helme, Stadt	20,96	2 612	125	5504
16 0 31 230	Herreden	8,63	459	53	5501
16 0 31 240	Herrmannsacker	19,13	370	19	5501
16 0 31 250	Hesserode	4,97	525	106	5501
16 0 31 260	Hörnigen	4,63	180	39	5501
16 0 31 270	Rothesütte	17,01	130	8	5501
16 0 31 280	Holbach	3,09	179	58	5501
16 0 31 290	Ilfeld	62,33	2 841	46	5505
16 0 31 300	Immenrode	2,72	145	53	5501
16 0 31 310	Kehmstedt	11,39	589	52	5501
16 0 31 320	Kleinbodungen	5,22	503	96	5501
16 0 31 330	Kleinfurra	18,51	1 246	67	5501
16 0 31 340	Kleinwechungen	5,29	291	55	5501
16 0 31 350	Klettenberg	6,53	509	78	5501
16 0 31 360	Kraja	4,37	370	85	5501

3 Gemeinden in systematischer Ordnung mit Schlüsselnummer, Fläche, Bevölkerung,
Bevölkerungsdichte und Postleitzahl am 31.12.1992

Schlüssel- nummer	Land, Reg.-Bezirk, Kreis, Gemeinde	Fläche km ²	Bevölkerung	Ein- wohner je km ²	Post- leit- zahl
16 0 31 370	Leimbach	13,28	744	56	5501
16 0 31 380	Liebenrode	8,77	445	51	5501
16 0 31 390	Limlingerode	10,01	296	30	5501
16 0 31 400	Lipprechterode	9,73	702	72	5501
16 0 31 410	Mackenrode	8,35	585	70	5501
16 0 31 420	Mauderode	3,18	159	50	5501
16 0 31 430	Neustadt/ Harz	11,46	1 110	97	5501
16 0 31 440	Niedersachswerfen	11,79	3 650	310	5506
16 0 31 450	Nohra	16,09	1 130	70	5501
16 0 31 460	Nordhausen, Stadt	32,86	45 502	1 385	5500
16 0 31 470	Obersachswerfen	3,30	109	33	5501
16 0 31 480	Petersdorf	4,03	345	86	5501
16 0 31 490	Pützlingen	5,47	171	31	5501
16 0 31 500	Rehungen	8,66	649	75	5501
16 0 31 510	Rodishain	2,32	249	107	5501
16 0 31 520	Rodisdorf	3,75	69	18	5501
16 0 31 530	Schiedungen	5,52	262	47	5501
16 0 31 540	Sollstedt	9,84	2 928	298	5507
16 0 31 550	Steigerthal	5,19	332	64	5501
16 0 31 560	Steinbrücken	4,38	232	53	5501
16 0 31 570	Stempeda	9,60	294	31	5501
16 0 31 580	Sülzhayn	9,44	1 046	111	5508
16 0 31 590	Sundhausen	5,12	1 196	234	5501
16 0 31 600	Trebra	11,58	371	32	5501
16 0 31 610	Urbach	25,26	857	34	5501
16 0 31 620	Uthleben	14,63	1 148	78	5501
16 0 31 640	Werther	17,81	1 587	89	5501
16 0 31 650	Windehausen	5,93	529	89	5501
16 0 31 660	Wipperdorf	18,10	1 832	101	5501
16 0 31 670	Woffleben	6,13	586	96	5501
16 0 31 680	Wolkramshausen	10,84	1 157	107	5501
16 0 31 690	Wülfingerode	7,72	569	74	5501
16 0 31 700	Niedergebra	9,99	900	90	5501
16 0 31 710	Obergebra	7,83	969	124	5501
16 0 31	zusammen ..	710,85	103 963	146	X
16 0 32	Pößneck				
	Sitz: Pößneck, Stadt				
16 0 32 010	Bahren	2,10	97	46	6841
16 0 32 020	Bodelwitz	4,60	547	119	6841
16 0 32 030	Breitenhain	5,57	140	25	6711
16 0 32 040	Bucha	3,18	92	29	6841
16 0 32 060	Döbritz	3,11	184	59	6841
16 0 32 070	Dreba	12,46	328	26	6711
16 0 32 080	Dreitzsch	7,29	476	65	6711
16 0 32 090	Friedebach	10,87	240	22	6841
16 0 32 100	Geroda	6,10	281	46	6711
16 0 32 110	Gertewitz	4,21	173	41	6841
16 0 32 120	Gössitz	12,86	437	34	6841
16 0 32 130	Gräfendorf	7,71	418	54	6841
16 0 32 140	Grobengereuth	5,65	237	42	6841
16 0 32 150	Herschdorf b. Pößneck	10,73	304	28	6841
16 0 32 160	Keila	4,16	92	22	6841
16 0 32 170	Knau	12,71	822	65	6841
16 0 32 180	Kospoda	6,14	464	76	6711
16 0 32 190	Krölpa	4,09	1 769	433	6842
16 0 32 200	Langenoria	22,71	1 612	71	6841
16 0 32 220	Lausnitz b. Neustadt/ Orla	8,43	384	46	6711
16 0 32 230	Lausnitz b. Pößneck	1,91	143	75	6841
16 0 32 240	Lemnitz	7,99	410	51	6711
16 0 32 250	Lichtenau	2,25	201	89	6711
16 0 32 260	Linda b. Neustadt/ Orla	16,60	406	24	6711
16 0 32 270	Miesitz	4,42	316	71	6711
16 0 32 280	Mittelpöhlitz	5,01	335	67	6711
16 0 32 300	Moxa	4,67	102	22	6841
16 0 32 310	Neunhofen	4,54	627	138	6711
16 0 32 320	Neustadt/ Orla, Stadt	24,14	9 568	396	6710
16 0 32 330	Nimritz	2,12	269	127	6841
16 0 32 340	Oberoppurg	5,03	229	46	6841
16 0 32 360	Oppurg	15,76	1 475	94	6841

3 Gemeinden in systematischer Ordnung mit Schlüsselnummer, Fläche, Bevölkerung,
Bevölkerungsdichte und Postleitzahl am 31.12.1992

Schlüssel- nummer	Land, Reg.-Bezirk, Kreis, Gemeinde	Fläche km 2	Bevölkerung	Ein- wohner je km 2	Post- leitzahl-
16 0 32 370	Paska	6,58	122	19	6841
16 0 32 380	Peuschen	5,42	479	88	6841
16 0 32 390	Pillingsdorf	7,06	134	19	6711
16 0 32 400	Pößneck, Stadt	24,46	16 381	670	6840
16 0 32 410	Quaschwitz	2,30	76	33	6841
16 0 32 420	Ranis, Stadt	10,55	1 905	181	6843
16 0 32 430	Rockendorf	5,85	620	106	6841
16 0 32 440	Rosendorf	6,26	187	30	6711
16 0 32 450	Schmieritz	11,32	430	38	6711
16 0 32 460	Schmorda	4,84	119	25	6841
16 0 32 470	Seisla	4,45	164	37	6841
16 0 32 480	Solkwitz	2,19	74	34	6841
16 0 32 490	Stanau	4,25	143	34	6711
16 0 32 500	Tömmelsdorf	6,31	155	25	6711
16 0 32 510	Trannroda	3,23	132	41	6841
16 0 32 520	Triptis, Stadt	25,89	4 662	180	6712
16 0 32 530	Weira	14,83	451	30	6711
16 0 32 540	Wernburg	6,84	679	99	6841
16 0 32 550	Wilhelmsdorf	9,02	273	30	6841
16 0 32	zusammen ...	410,77	50 364	123	X
16 0 33	Rudolstadt				
	Sitz: Rudolstadt, Stadt				
16 0 33 010	Allendorf	8,76	393	45	6821
16 0 33 030	Anmelstädt	1,61	131	81	6821
16 0 33 050	Bechstedt	3,46	169	49	6821
16 0 33 060	Beutelsdorf	3,67	195	53	6821
16 0 33 070	Bad Blankenburg, Stadt	21,13	8 059	381	6823
16 0 33 090	Breitenheerda	9,56	339	35	6821
16 0 33 100	Burkersdorf	3,74	179	48	6821
16 0 33 110	Catharinau	3,14	204	65	6821
16 0 33 120	Cordobang	4,64	173	37	6821
16 0 33 130	Dittersdorf	3,86	207	54	6821
16 0 33 140	Dittrichshütte	10,44	429	41	6821
16 0 33 150	Dörnfeld a.d. Heide	6,25	463	74	6821
16 0 33 160	Döschnitz	6,28	313	50	6821
16 0 33 170	Dorndorf	4,26	109	26	6821
16 0 33 180	Dröbischau	4,61	591	128	6821
16 0 33 190	Engerda	8,87	348	39	6821
16 0 33 200	Eschdorf	2,05	71	35	6821
16 0 33 210	Etzelbach	5,33	350	66	6821
16 0 33 220	Geitersdorf	2,14	91	43	6821
16 0 33 230	Göltz	5,36	158	29	6821
16 0 33 240	Großkochberg	9,71	592	61	6821
16 0 33 250	Haufeld	5,44	133	24	6821
16 0 33 260	Heilingen	7,11	339	48	6821
16 0 33 270	Hellsberg	8,72	225	26	6821
16 0 33 280	Hengelbach	3,38	68	20	6821
16 0 33 290	Horba	2,72	229	84	6821
16 0 33 300	Keilhau	10,34	316	31	6821
16 0 33 310	Kirchhasel	9,59	661	69	6821
16 0 33 330	Kleinkochberg	2,50	64	26	6821
16 0 33 340	Köditz	4,17	539	129	6821
16 0 33 350	Königsee, Stadt	16,52	5 057	306	6824
16 0 33 360	Kolkwitz	6,94	237	34	6821
16 0 33 370	Lichstedt	7,04	188	27	6821
16 0 33 390	Milbitz b. Rottenbach	3,54	408	115	6821
16 0 33 400	Milbitz b. Teichel	3,64	83	23	6821
16 0 33 410	Mötzelbach	4,25	92	22	6821
16 0 33 420	Neckeroda	7,08	205	29	6821
16 0 33 430	Neusitz	6,81	290	43	6821
16 0 33 440	Niederkrossen	5,60	316	56	6821
16 0 33 450	Oberhain	14,12	869	62	6821
16 0 33 460	Oberpreilipp	2,73	110	40	6821
16 0 33 470	Oberschöbling	1,83	149	81	6821
16 0 33 480	Oberwirbach	4,46	116	26	6821
16 0 33 500	Paulinzella	13,97	149	11	6821
16 0 33 510	Quittelsdorf	4,87	270	55	6821
16 0 33 520	Remda, Stadt	16,80	1 168	70	6821
16 0 33 530	Rohrbach	3,86	242	63	6821

3 Gemeinden in systematischer Ordnung mit Schlüsselnummer, Fläche, Bevölkerung,
Bevölkerungsdichte und Postleitzahl am 31.12.1992

Schlüssel- nummer	Land, Reg -Bezirk, Kreis, Gemeinde	Fläche km 2	Bevölkerung	Ein- wohner je km 2	Post- leit- zahl-
16 0 33 540	Rottenbach	5,73	801	140	6821
16 0 33 550	Rudolstadt, Stadt	31,87	29 500	926	6820
16 0 33 560	Schloßkulm	2,02	80	40	6821
16 0 33 570	Schmieden	5,48	49	9	6821
16 0 33 580	Schwarzburg	14,64	789	54	6825
16 0 33 590	Sitzendorf	2,52	1 065	423	6826
16 0 33 600	Soltdorf	10,34	275	27	6821
16 0 33 610	Sundremda	7,84	237	30	6821
16 0 33 620	Teichel, Stadt	9,00	549	61	6821
16 0 33 630	Teichröda	7,27	294	40	6821
16 0 33 640	Teichweiden	6,96	212	30	6821
16 0 33 650	Thälendorf	8,43	139	16	6821
16 0 33 660	Treppendorf	5,54	148	27	6821
16 0 33 670	Uhlstädt	11,72	1 578	135	6821
16 0 33 680	Unterpreilipp	3,41	120	35	6821
16 0 33 690	Unterworbach	5,21	805	155	6821
16 0 33 700	Weißer	8,22	366	45	6821
16 0 33 710	Wittgendorf	3,39	227	67	6801
16 0 33 730	Zeutsch	5,73	359	63	6821
16 0 33 740	Leutnitz	1,99	165	83	6821
16 0 33 750	Rödelwitz	4,37	88	20	6821
16 0 33	zusammen	468,58	63 933	136	x
16 0 34	Saalfeld				
	Sitz: Saalfeld/ Saale, Stadt				
16 0 34 010	Altenbeuthen	7,87	246	31	6801
16 0 34 020	Arnsgeroth	4,04	199	49	6801
16 0 34 030	Bernsdorf	2,65	62	23	6801
16 0 34 040	Beulwitz	7,71	655	85	6801
16 0 34 050	Birkigt	4,00	345	86	6801
16 0 34 060	Breternitz-Fischersdorf	5,95	551	93	6801
16 0 34 070	Dorfilm	6,95	167	24	6801
16 0 34 080	Dorfkulm	2,89	60	21	6801
16 0 34 090	Drognitz	6,90	257	37	6801
16 0 34 100	Eyba	5,49	234	43	6801
16 0 34 110	Goßwitz	10,02	1 352	135	6801
16 0 34 120	Großgeschwenda	7,48	248	33	6801
16 0 34 130	Herschdorf b. Leutenberg	2,76	56	20	6801
16 0 34 140	Hirzbach	4,19	80	19	6801
16 0 34 150	Hockeroda	2,45	231	94	6801
16 0 34 160	Hohenwarte	6,28	215	34	6801
16 0 34 170	Kamsdorf	6,90	3 200	464	6802
16 0 34 180	Kaulsdorf	11,40	2 239	196	6801
16 0 34 190	Kleingeschwenda b. Arnsgeroth	5,82	342	59	6801
16 0 34 200	Königsthal	3,70	135	36	6801
16 0 34 210	Könitz	5,41	1 800	333	6803
16 0 34 220	Laasen	4,31	54	13	6801
16 0 34 230	Landsendorf	4,73	143	30	6801
16 0 34 240	Langenschade	18,07	331	18	6821
16 0 34 250	Leutenberg, Stadt	18,89	1 857	98	6804
16 0 34 260	Lichtentanne	8,61	340	39	6801
16 0 34 280	Lositz-Jehmichen	4,60	112	24	6801
16 0 34 290	Marktöhlitz	10,81	540	50	6801
16 0 34 300	Munchwitz	5,41	141	26	6801
16 0 34 320	Neuenbeuthen	4,30	107	25	6801
16 0 34 330	Oberloquitz	6,05	258	43	6801
16 0 34 340	Oberwellenborn	5,71	357	63	6801
16 0 34 350	Probstzella	14,71	1 995	136	6805
16 0 34 360	Reichenbach b. Unterloquitz	3,44	93	27	6801
16 0 34 370	Reitzengeschwenda	8,22	266	32	6801
16 0 34 380	Reschwitz	5,37	401	75	6801
16 0 34 390	Roda	3,54	41	12	6801
16 0 34 400	Saalfeld/ Saale, Stadt	37,02	32 067	866	6800
16 0 34 410	Schaderthal	2,56	104	41	6801
16 0 34 420	Schweinbach	5,16	168	33	6801
16 0 34 430	Steinsdorf	5,50	152	28	6801
16 0 34 440	Unterloquitz	9,05	597	66	6801
16 0 34 450	Unterwellenborn	8,07	2 168	269	6806
16 0 34 460	Volkmannsdorf	3,00	245	82	6801
16 0 34 470	Weischwitz	1,93	141	73	6801

3 Gemeinden in systematischer Ordnung mit Schlüsselnummer, Fläche, Bevölkerung,
Bevölkerungsdichte und Postleitzahl am 31.12.1992

Schlüssel- nummer	Land, Reg.-Bezirk, Kreis, Gemeinde	Fläche km 2	Bevölkerung	Ein- wohner je km 2	Post- leit- zahl-
16 0 34 480	Wickersdorf	5,74	192	33	6801
16 0 34 490	Wittmannsgereuth	4,03	107	27	6801
16 0 34 500	Witzendorf	3,87	88	23	6801
16 0 34 510	Kleingeschwenda b. Leutenberg	3,58	88	25	6801
16 0 34	zusammen ...	337,14	55 827	166	X
16 0 35	Schleiz				
	Sitz: Schleiz, Stadt				
16 0 35 010	Blintendorf	5,34	278	52	6551
16 0 35 020	Burgk	13,65	122	9	6551
16 0 35 030	Chursdorf	6,18	191	31	6551
16 0 35 040	Crispendorf	11,31	507	45	6551
16 0 35 050	Dittersdorf	6,35	214	34	6551
16 0 35 060	Dobareuth	3,74	430	115	6551
16 0 35 070	Dragensdorf	3,07	69	22	6551
16 0 35 080	Eßbach	5,28	310	59	6551
16 0 35 090	Frössen	6,76	227	34	6551
16 0 35 100	Gebersreuth	7,84	256	33	6551
16 0 35 110	Gefell, Stadt	10,98	1 519	138	6552
16 0 35 120	Göritz	3,53	367	104	6551
16 0 35 130	Görkwitz	5,83	286	49	6551
16 0 35 140	Göschitz	7,80	284	36	6551
16 0 35 150	Göttengrün	3,02	124	41	6551
16 0 35 160	Gräfenwarth	9,34	398	43	6551
16 0 35 170	Grochwitz	3,50	94	27	6551
16 0 35 180	Hirschberg, Stadt	10,97	2 331	212	6553
16 0 35 190	Kirschkau	5,98	257	43	6551
16 0 35 210	Künsdorf	7,89	194	25	6551
16 0 35 240	Langenbuch	9,87	362	37	6551
16 0 35 250	Langgrün	7,52	242	32	6551
16 0 35 260	Löhna	10,41	330	32	6551
16 0 35 270	Lössau	5,51	373	68	6551
16 0 35 280	Mielesdorf	5,72	279	49	6551
16 0 35 300	Möschlitz	8,40	567	68	6551
16 0 35 310	Moßbach	9,70	448	46	6551
16 0 35 330	Neundorf	7,94	357	45	6551
16 0 35 340	Oberböhmisdorf	6,14	610	99	6551
16 0 35 360	Oettersdorf	10,29	919	89	6551
16 0 35 380	Plothen	8,19	329	40	6551
16 0 35 390	Pörmitz	6,35	224	35	6551
16 0 35 400	Ralla	4,30	125	29	6551
16 0 35 410	Rothacker	10,95	339	31	6551
16 0 35 420	Saalburg, Stadt	27,02	1 381	51	6555
16 0 35 430	Schilbach	8,35	301	36	6551
16 0 35 440	Schleiz, Stadt	40,27	7 380	183	6550
16 0 35 450	Schöndorf	10,11	363	36	6551
16 0 35 460	Seubtendorf	7,67	254	33	6551
16 0 35 470	Sparrnberg	3,33	161	48	6551
16 0 35 480	Stelzen	8,20	360	44	6551
16 0 35 490	Tanna, Stadt	17,84	1 997	112	6556
16 0 35 510	Tegau	7,15	450	63	6551
16 0 35 530	Ullersreuth	6,30	156	25	6551
16 0 35 540	Unterkoskau	12,77	409	32	6551
16 0 35 560	Volkmannsdorf	9,29	328	35	6551
16 0 35 590	Ziegenrück, Stadt	8,24	1 016	123	6557
16 0 35 600	Zollgrün	7,79	343	44	6551
16 0 35	zusammen ...	423,98	28 861	68	X
16 0 36	Schmalkalden				
	Sitz: Schmalkalden, Kurort, Stadt				
16 0 36 010	Ailersbach	3,15	645	205	6081
16 0 36 020	Asbach, Kurort	9,10	1 420	156	6081
16 0 36 030	Bermbach	6,26	631	101	6081
16 0 36 050	Breitungen/ Werra	44,89	5 772	129	6082
16 0 36 060	Brotterode, Kurort, Stadt	23,81	3 434	144	6083
16 0 36 070	Eckardts	5,66	429	76	6081
16 0 36 080	Fambach	12,66	2 122	168	6081

3 Gemeinden in systematischer Ordnung mit Schlüsselnummer, Fläche, Bevölkerung,
Bevölkerungsdichte und Postleitzahl am 31.12.1992

Schlüssel- nummer	Land, Reg.-Bezirk, Kreis, Gemeinde	Fläche km 2	Bevölkerung	Ein- wohner je km 2	Post- leit- zahl
16 0 36 090	Floh	6,43	1 523	237	6084
16 0 36 100	Georgenzell	1,65	311	188	6081
16 0 36 110	Grumbach	4,17	218	52	6081
16 0 36 120	Helmers	8,63	242	28	6081
16 0 36 140	Heßles	5,71	375	66	6081
16 0 36 150	Hohleborn	3,74	433	116	6081
16 0 36 160	Mittelschmalkalden	6,21	893	144	6081
16 0 36 170	Mitteistille	13,88	798	57	6081
16 0 36 180	Möckers	6,25	368	59	6081
16 0 36 200	Niederschmalkalden	5,01	851	170	6081
16 0 36 210	Oberschönau, Kurort	16,11	1 018	63	6085
16 0 36 220	Kleinschmalkalden, Kurort	23,33	1 825	78	6086
16 0 36 240	Rosa	7,78	548	70	6081
16 0 36 250	Roßdorf	17,28	798	46	6081
16 0 36 260	Rotterode	6,74	897	133	6081
16 0 36 270	Schmalkalden, Kurort, Stadt	32,45	16 384	505	6080
16 0 36 280	Schnellbach	11,28	576	51	6081
16 0 36 290	Schwallungen	25,38	2 117	83	6081
16 0 36 300	Seligenthal	9,61	1 607	167	6087
16 0 36 310	Springstille	7,08	696	98	6081
16 0 36 320	Steinbach-Hallenberg, Kurort, Stadt	22,63	6 133	271	6088
16 0 36 330	Struth-Helmershof	14,36	1 254	87	6081
16 0 36 340	Trusetal	23,63	4 201	178	6089
16 0 36 350	Unterschönau	5,91	680	115	6081
16 0 36 360	Wahles	2,25	356	158	6081
16 0 36 370	Wernshausen	12,64	2 375	188	6092
16 0 36	zusammen ...	405,67	61 930	153	X
16 0 37	Schmölln				
	Sitz: Schmölln, Stadt				
16 0 37 010	Altkirchen	20,05	1 290	64	7421
16 0 37 030	Dobitschen	6,55	649	99	7421
16 0 37 050	Drogen	4,26	157	37	7421
16 0 37 060	Göllnitz	5,06	371	73	7421
16 0 37 070	Gößnitz, Stadt	14,04	4 803	342	7422
16 0 37 090	Großstößnitz	6,46	825	128	7421
16 0 37 110	Heukewalde	5,89	207	35	7421
16 0 37 120	Heyersdorf	3,78	167	44	7421
16 0 37 130	Jonaswalde	6,66	344	52	7421
16 0 37 140	Löbichau	16,73	1 280	77	7421
16 0 37 150	Lumpzig	10,74	669	62	7421
16 0 37 160	Mehna	4,69	401	86	7421
16 0 37 180	Nöbdenitz	10,01	1 157	116	7421
16 0 37 200	Podewitz	14,57	781	54	7421
16 0 37 210	Ponitz	17,04	1 937	114	7421
16 0 37 220	Posterstein	5,53	354	64	7421
16 0 37 240	Schmölln, Stadt	25,98	11 977	461	7420
16 0 37 260	Taupadel	6,95	370	53	7421
16 0 37 270	Thonhausen	9,43	649	69	7421
16 0 37 290	Vollmershain	5,00	322	64	7421
16 0 37 300	Weißbach	9,03	664	74	7421
16 0 37 310	Wildenbörten	7,81	422	54	7421
16 0 37 320	Zehma	7,71	614	80	7421
16 0 37	zusammen ...	223,97	30 410	136	X
16 0 38	Sömmerda				
	Sitz: Sömmerda, Stadt				
16 0 38 010	Bachra	12,02	667	55	5231
16 0 38 020	Beichlingen	19,07	664	35	5231
16 0 38 030	Büchel	6,52	301	46	5231
16 0 38 040	Buttstädt, Stadt	18,31	3 149	172	5232
16 0 38 050	Dermsdorf	5,43	150	28	5231
16 0 38 060	Ellersleben	6,47	322	50	5231
16 0 38 070	Eßleben-Teutleben	7,65	378	49	5231
16 0 38 080	Frömmstedt	12,00	578	48	5231
16 0 38 090	Frohdorf	8,21	386	47	5231
16 0 38 100	Gangloffsömmern	14,57	933	64	5231

3 Gemeinden in systematischer Ordnung mit Schlüsselnummer, Fläche, Bevölkerung,
Bevölkerungsdichte und Postleitzahl am 31.12.1992

Schlüssel- nummer	Land, Reg.-Bezirk, Kreis, Gemeinde	Fläche km 2	Bevölkerung	Ein- wohner je km 2	Post- leitzahl-
16 0 38 110	Griefstedt	5,06	319	63	5231
16 0 38 120	Großbrennbach	16,25	871	54	5231
16 0 38 130	Großmonra	38,92	996	26	5231
16 0 38 140	Großneuhäusen	11,87	874	74	5231
16 0 38 150	Günstedt	12,57	905	72	5231
16 0 38 160	Guthmannshäusen	10,04	903	90	5231
16 0 38 170	Hardisleben	9,42	619	66	5231
16 0 38 180	Henschleben	7,00	398	57	5231
16 0 38 190	Herrnschwende	8,57	361	42	5231
16 0 38 200	Kindelbrück, Stadt	13,29	2 325	175	5233
16 0 38 210	Kleinbrennbach	8,13	359	44	5231
16 0 38 220	Kleinneuhäusen	8,46	451	53	5231
16 0 38 230	Kölleda, Stadt	25,80	6 376	247	5234
16 0 38 240	Leubingen	14,50	1 123	77	5231
16 0 38 250	Mannstedt	7,36	450	61	5231
16 0 38 260	Olbersleben	13,14	819	62	5231
16 0 38 270	Orlishausen	10,56	763	72	5231
16 0 38 280	Ostramondra	18,37	610	33	5231
16 0 38 290	Ottenhausen	10,84	442	41	5231
16 0 38 300	Rastenberg, Stadt	12,90	1 858	144	5235
16 0 38 310	Riethgen	6,77	296	44	5231
16 0 38 330	Roidisleben	4,00	176	44	5231
16 0 38 340	Rothenberg	6,50	279	43	5231
16 0 38 350	Rudersdorf	7,75	371	48	5231
16 0 38 360	Schallenburg	6,53	301	46	5231
16 0 38 370	Scherndorf	5,29	264	50	5231
16 0 38 380	Schillingstedt	6,45	289	45	5231
16 0 38 390	Schwerstedt	12,62	655	52	5231
16 0 38 400	Sömmerda, Stadt	34,20	22 461	657	5230
16 0 38 410	Sprötau	8,01	922	115	5231
16 0 38 420	Straußfurt	14,85	1 872	126	5236
16 0 38 440	Tunzenhausen	6,69	481	72	5236
16 0 38 450	Vogelsberg	12,84	774	60	5231
16 0 38 460	Waltersdorf	2,19	146	67	5231
16 0 38 470	Weißensee, Stadt	28,22	3 216	114	5237
16 0 38 490	Werningshausen	12,78	718	56	5231
16 0 38 500	Wundersleben	6,86	390	57	5231
16 0 38	zusammen ...	555,85	62 961	113	x
16 0 39	Sondershausen				
	Sitz: Sondershausen, Stadt				
16 0 39 010	Abtsbessingen	14,09	600	43	5401
16 0 39 020	Allmenhausen	14,05	585	42	5401
16 0 39 030	Badra	14,00	628	45	5401
16 0 39 040	Beilstedt	4,77	224	47	5401
16 0 39 050	Bendeleben	22,42	832	37	5401
16 0 39 060	Berka	9,14	872	95	5401
16 0 39 080	Clingen, Stadt	10,75	1 250	116	5401
16 0 39 090	Ebeleben, Stadt	11,24	2 023	180	5402
16 0 39 100	Feldengel	5,03	248	49	5401
16 0 39 110	Freienbessingen	8,75	423	48	5401
16 0 39 120	Friedrichsrode	7,98	66	8	5401
16 0 39 130	Greußen, Stadt	19,15	4 468	233	5403
16 0 39 140	Großberndten	13,16	454	34	5401
16 0 39 150	Großbrüchter	16,66	442	27	5401
16 0 39 160	Großenehrich, Stadt	17,34	992	57	5401
16 0 39 170	Großfurra	22,31	1 534	69	5401
16 0 39 190	Gundersleben	3,31	188	57	5401
16 0 39 200	Hachelbich	23,68	613	26	5401
16 0 39 220	Hohenebra	8,21	576	70	5401
16 0 39 230	Holzengel	7,38	261	35	5401
16 0 39 240	Holzsußra	9,93	350	35	5401
16 0 39 250	Holzthaleben	28,31	1 197	42	5401
16 0 39 260	Immenrode	13,92	466	33	5401
16 0 39 270	Keula	23,65	719	30	5401
16 0 39 280	Kirchengel	5,74	333	58	5401
16 0 39 290	Kleinberndten	11,43	350	31	5401
16 0 39 300	Kleinbrüchter	9,50	275	29	5401
16 0 39 310	Niederbösa	4,56	154	34	5401
16 0 39 320	Niederspier	8,27	394	48	5401

3 Gemeinden in systematischer Ordnung mit Schlüsselnummer, Fläche, Bevölkerung,
Bevölkerungsdichte und Postleitzahl am 31.12.1992

Schlüssel- nummer	Land, Reg.-Bezirk, Kreis, Gemeinde	Fläche km ²	Bevölkerung	Ein- wohner je km ²	Post- leitzahl
16 0 39 330	Topfstedt	10,79	632	59	5401
16 0 39 340	Oberbösa	11,99	440	37	5401
16 0 39 350	Oberspier	9,36	587	63	5401
16 0 39 370	Otterstedt	7,34	289	39	5401
16 0 39 380	Rockensußbra	6,58	325	49	5401
16 0 39 390	Rockstedt	4,93	268	54	5401
16 0 39 400	Rohnstedt	4,79	161	34	5401
16 0 39 410	Schernberg	23,09	1 172	51	5401
16 0 39 420	Sondershausen, Stadt	73,55	22 751	309	5400
16 0 39 430	Straußberg	10,54	78	7	5401
16 0 39 440	Thalebra	6,10	350	57	5401
16 0 39 450	Thüringenhausen	3,79	105	28	5401
16 0 39 460	Toba	10,19	333	33	5401
16 0 39 470	Trebra	8,01	349	44	5401
16 0 39 480	Wasserthaleben	8,50	569	67	5401
16 0 39 490	Westerengel	7,38	364	49	5401
16 0 39 500	Westgreußen	8,45	456	54	5401
16 0 39 510	Wiedermuth	5,56	216	39	5401
16 0 39 520	Wolferschwenda	4,25	156	37	5401
16 0 39 530	Zaunröden	4,10	119	29	5401
16 0 39	zusammen	598,02	51 237	86	x
16 0 40	Sonneberg				
	Sitz: Sonneberg, Stadt				
16 0 40 010	Almerswind	4,98	312	63	6401
16 0 40 020	Bachfeld	10,46	502	48	6401
16 0 40 030	Effelder	8,61	1 252	145	6401
16 0 40 040	Emstadt	7,76	170	22	6401
16 0 40 050	Eschenenthal	2,13	151	71	6401
16 0 40 060	Föritz	8,45	1 207	143	6401
16 0 40 070	Gefell	7,76	688	89	6401
16 0 40 080	Grümpen	3,55	501	141	6401
16 0 40 090	Haselbach	14,21	1 051	74	6401
16 0 40 100	Hasenthal	11,61	760	65	6401
16 0 40 110	Heinersdorf	9,78	814	83	6401
16 0 40 120	Heubisch	6,42	473	74	6401
16 0 40 130	Hüttengrund	3,17	476	150	6401
16 0 40 140	Jagdschhof	6,09	405	67	6401
16 0 40 150	Judenbach	19,84	1 175	59	6401
16 0 40 160	Katzberg	2,64	88	33	6401
16 0 40 180	Mengersgereuth-Hämmern	18,94	3 293	174	6402
16 0 40 200	Mupperg	9,50	879	93	6401
16 0 40 210	Neuenbau	7,48	522	70	6401
16 0 40 220	Neuhaus-Schierschnitz	10,48	2 517	240	6403
16 0 40 230	Rabenäußig	3,22	323	100	6401
16 0 40 240	Rauenstein	13,35	1 510	113	6404
16 0 40 260	Rotheul	5,43	351	65	6401
16 0 40 270	Rückerswind	4,13	249	60	6401
16 0 40 280	Schalkau, Stadt	15,90	3 033	191	6405
16 0 40 290	Seltendorf	8,86	443	50	6401
16 0 40 300	Sichelreuth	7,30	679	93	6401
16 0 40 310	Sonneberg, Stadt	39,62	26 058	658	6400
16 0 40 320	Steinach, Stadt	26,35	5 633	214	6406
16 0 40 350	Unterlind	2,59	393	152	6401
16 0 40 360	Hönbach	3,22	438	136	6400
16 0 40 370	Ehnes	2,28	129	57	6405
16 0 40	zusammen	306,11	56 475	184	x
16 0 41	Stadtroda				
	Sitz: Stadtroda, Stadt				
16 0 41 010	Albersdorf	2,85	265	93	6541
16 0 41 020	Bobeck	7,11	372	52	6541
16 0 41 030	Bollberg	3,39	272	80	6541
16 0 41 040	Bremsnitz	6,57	170	26	6541
16 0 41 050	Eineborn	7,89	410	52	6541
16 0 41 060	Geisenhain	4,60	248	54	6541
16 0 41 070	Gernewitz	4,67	223	48	6541

3 Gemeinden in systematischer Ordnung mit Schlüsselnummer, Fläche, Bevölkerung, Bevölkerungsdichte und Postleitzahl am 31.12.1992

Schlüssel- nummer	Land, Reg.-Bezirk, Kreis, Gemeinde	Fläche km 2	Bevölkerung	Ein- wohner je km 2	Post- leitz- zahl-
16 0 41 080	Gneus	8,26	155	19	6541
16 0 41 090	Gröben	3,16	140	44	6541
16 0 41 100	Großbockedra	4,60	185	40	6541
16 0 41 110	Hainbücht	2,07	138	67	6541
16 0 41 130	Hermsdorf, Stadt	7,53	9 752	1 295	6530
16 0 41 140	Karlsdorf	4,69	121	26	6541
16 0 41 150	Kleinbockedra	2,85	47	16	6541
16 0 41 160	Kleinebersdorf	4,01	192	48	6541
16 0 41 170	Bad Klosterlausnitz	16,59	3 040	183	6532
16 0 41 180	Laasdorf	4,04	446	110	6541
16 0 41 190	Lippersdorf-Erdmannsdorf	9,97	478	48	6541
16 0 41 210	Meusebach	6,20	94	15	6541
16 0 41 220	Möckern	5,35	149	28	6541
16 0 41 230	Mörsdorf	6,94	396	57	6541
16 0 41 240	Oberbodnitz	6,52	266	41	6541
16 0 41 250	Ottendorf	4,40	526	120	6541
16 0 41 260	Quirla	4,13	422	102	6541
16 0 41 280	Rattelsdorf	3,65	86	24	6541
16 0 41 290	Rausdorf	3,16	133	42	6541
16 0 41 300	Reichenbach	4,81	945	196	6531
16 0 41 310	Renthendorf	11,62	493	42	6541
16 0 41 320	Ruttersdorf-Lotschen	8,49	240	28	6541
16 0 41 330	St.Gangloff	9,46	1 355	143	6531
16 0 41 340	Scheiditz	1,68	63	38	6541
16 0 41 350	Schleifreisen	7,02	464	66	6531
16 0 41 360	Schlöben	12,74	490	38	6541
16 0 41 370	Schöngleina	6,77	526	78	6541
16 0 41 390	Stadtroda, Stadt	10,07	6 019	598	6540
16 0 41 400	Tautendorf	5,29	196	37	6541
16 0 41 410	Tissa	4,11	135	33	6541
16 0 41 420	Trockenborn-Wolfersdorf	18,93	564	30	6541
16 0 41 430	Tröbnitz	2,18	443	203	6541
16 0 41 440	Unterbodnitz	5,55	204	37	6541
16 0 41 450	Waldeck	7,97	259	32	6541
16 0 41 460	Waltersdorf	4,61	134	29	6541
16 0 41 470	Weißbach	5,31	158	30	6541
16 0 41	zusammen ...	271,81	31 414	116	X
16 0 42	Suhl				
	Sitz: Suhl, Stadt				
16 0 42 010	Ahlstädt	2,32	127	55	6051
16 0 42 020	Albrechts	9,67	980	101	6052
16 0 42 040	Benshausen	18,36	2 372	129	6053
16 0 42 050	Bischofrod	5,42	211	39	6051
16 0 42 070	Christes	15,46	711	46	6051
16 0 42 080	Dietzhausen	10,67	863	81	6051
16 0 42 090	Dillstädt	13,96	918	66	6051
16 0 42 100	Ebertshausen	6,51	329	51	6051
16 0 42 110	Eichenberg	4,51	221	49	6051
16 0 42 140	Gehlbach	20,44	897	44	6054
16 0 42 160	Gethies	3,81	350	92	6051
16 0 42 180	Grub	4,49	245	55	6051
16 0 42 190	Hinternah	7,81	1 622	208	6051
16 0 42 210	Kühndorf	25,81	1 213	47	6051
16 0 42 230	Marlsfeld	11,51	512	44	6051
16 0 42 240	Oberhof, Stadt	23,49	2 269	97	6055
16 0 42 250	Oberstadt	13,41	480	36	6051
16 0 42 260	Rappelsdorf	5,86	381	65	6051
16 0 42 270	Ratscher	5,95	249	42	6051
16 0 42 280	Rohr	13,96	1 018	73	6051
16 0 42 290	St.Kilian	54,80	2 923	53	6051
16 0 42 300	Schleusingen, Stadt	21,21	5 112	241	6056
16 0 42 310	Schleusingerneundorf	19,02	748	39	6051
16 0 42 320	Schmeheim	4,74	351	74	6051
16 0 42 330	Schwarza	13,48	1 456	108	6057
16 0 42 340	Viernau	15,85	2 275	144	6058
16 0 42 350	Wichtshausen	6,07	615	101	6051
16 0 42 360	Zella-Mehlis, Stadt	28,10	13 473	479	6060
16 0 42	zusammen ...	386,69	42 921	111	X

3 Gemeinden in systematischer Ordnung mit Schlüsselnummer, Fläche, Bevölkerung,
Bevölkerungsdichte und Postleitzahl am 31.12.1992

Schlüssel- nummer	Land, Reg.-Bezirk, Kreis, Gemeinde	Fläche km 2	Bevölkerung	Ein- wohner je km 2	Post- leit- zahl-
16 0 43	Weimar				
	Sitz: Weimar, Stadt				
16 0 43 010	Alt- u. Neudörfenfeld	4,54	91	20	5301
16 0 43 020	Ballstedt	3,34	229	69	5301
16 0 43 030	Barchfeld a.d. Ilm	8,45	216	26	5301
16 0 43 040	Bechstädtstraß	5,73	208	36	5301
16 0 43 050	Bergern	3,89	273	70	5301
16 0 43 060	Bad Berka, Stadt ..	21,35	5 423	254	5302
16 0 43 070	Berlstedt	13,39	1 695	127	5301
16 0 43 080	Blankenhain, Stadt	15,09	4 045	268	5304
16 0 43 090	Buchfart	7,20	198	28	5301
16 0 43 100	Buttelstedt, Stadt	8,90	1 072	120	5301
16 0 43 110	Daasdorf a. Berge	2,84	180	63	5301
16 0 43 120	Daasdorf b. Buttelstedt	3,26	226	69	5301
16 0 43 140	Döbritschen	8,33	238	29	5301
16 0 43 150	Ettersburg	2,92	438	150	5301
16 0 43 160	Frankendorf	2,68	136	51	5301
16 0 43 170	Gaberndorf	6,13	572	93	5301
16 0 43 180	Geimeroda	2,25	388	172	5301
16 0 43 190	Göttern	7,25	229	32	5301
16 0 43 200	Großobringen	7,62	628	82	5301
16 0 43 210	Großschwabhausen	8,26	668	81	5301
16 0 43 220	Gutendorf	3,68	161	44	5301
16 0 43 240	Hammerstedt	3,94	188	48	5301
16 0 43 250	Heichelheim	3,63	295	81	5301
16 0 43 260	Hetschburg	2,71	217	80	5301
16 0 43 270	Hochdorf	8,21	268	33	5301
16 0 43 280	Hohenfelden	8,43	352	42	5301
16 0 43 290	Hohlstedt	4,13	210	51	5301
16 0 43 300	Hopfgarten	9,09	781	86	5301
16 0 43 310	Hottelstedt	5,55	242	44	5301
16 0 43 320	Isseroda	3,90	309	79	5301
16 0 43 330	Keßlar	13,08	231	18	5301
16 0 43 340	Kiliansroda	3,99	172	43	5301
16 0 43 350	Kleinobringen	3,01	260	86	5301
16 0 43 360	Kleinschwabhausen	3,85	237	62	5301
16 0 43 370	Krakendorf	5,52	189	34	5301
16 0 43 380	Kranichfeld, Stadt ..	14,62	3 243	222	5305
16 0 43 390	Krautheim	10,23	482	47	5301
16 0 43 400	Kromsdorf	10,72	1 015	95	5301
16 0 43 410	Legefeld	5,53	795	144	5301
16 0 43 420	Lehnstedt	6,45	344	53	5301
16 0 43 430	Lengefeld	6,84	224	33	5301
16 0 43 440	Leutenthal	5,50	288	52	5301
16 0 43 450	Lohma	7,45	213	29	5301
16 0 43 460	Loßnitz	7,05	265	38	5301
16 0 43 480	Magdala, Stadt	8,63	1 034	120	5301
16 0 43 490	Maina	1,43	80	56	5301
16 0 43 500	Meichelroda	4,36	267	61	5301
16 0 43 510	Meckfeld b. Bad Berka	2,49	84	34	5301
16 0 43 530	Mellingen	14,40	1 283	89	5301
16 0 43 540	Nauendorf	2,38	204	86	5301
16 0 43 550	Nermsdorf	4,65	140	30	5301
16 0 43 560	Neumark, Stadt	8,64	562	65	5301
16 0 43 570	Niedergrunstedt	3,89	311	80	5301
16 0 43 580	Niedersynderstedt ..	3,59	158	44	5301
16 0 43 590	Niederzimmern	13,23	834	63	5301
16 0 43 600	Nohra	5,74	395	69	5301
16 0 43 610	Obergrunstedt	3,78	188	50	5301
16 0 43 620	Oettern	3,61	134	37	5301
16 0 43 640	Ottstedt a. Berge ..	5,10	200	39	5301
16 0 43 650	Ottstedt b. Magdala	3,21	129	40	5301
16 0 43 660	Possendorf	4,65	190	41	5301
16 0 43 670	Ramsla	4,05	318	79	5301
16 0 43 690	Rittersdorf	8,76	239	27	5301
16 0 43 700	Rohrbach	3,47	249	72	5301
16 0 43 710	Rottdorf	5,39	218	40	5301
16 0 43 720	Saalborn	6,32	217	34	5301
16 0 43 730	Sachsenhausen	4,85	295	61	5301
16 0 43 760	Schwarza	6,43	193	30	5301

3 Gemeinden in systematischer Ordnung mit Schlüsselnummer, Fläche, Bevölkerung,
Bevölkerungsdichte und Postleitzahl am 31.12.1992

Schlüssel- nummer	Land, Reg.-Bezirk, Kreis, Gemeinde	Fläche km 2	Bevölkerung	Ein- wohner je km 2	Post- leit- zahl-
16 0 43 770	Schwerstedt	6,80	367	54	5301
16 0 43 800	Süßenborn	2,71	255	94	5301
16 0 43 810	Tannroda, Stadt	17,08	1 356	79	5301
16 0 43 820	Taubach	5,27	677	128	5301
16 0 43 840	Thangelstedt	6,16	322	52	5301
16 0 43 850	Tiefengruben	6,78	187	28	5301
16 0 43 860	Tonndorf	10,12	656	65	5301
16 0 43 870	Tröbsdorf	2,54	736	290	5301
16 0 43 880	Troistedt	9,28	205	22	5301
16 0 43 890	Tromlitz	2,58	155	60	5301
16 0 43 900	Ulla	3,27	183	56	5301
16 0 43 910	Umpferstedt	7,39	605	82	5301
16 0 43 920	Utzberg	6,79	321	47	5301
16 0 43 930	Vippachedelhausen	10,31	668	65	5301
16 0 43 940	Vollersroda	2,58	206	80	5301
16 0 43 950	Weiden	2,01	85	42	5301
16 0 43 960	Wiegendorf	4,04	258	64	5321
16 0 43 970	Wohlsborn	4,03	217	54	5301
16 0 43	zusammen ...	543,32	43 515	80	X
16 0 44	Worbis				
	Sitz: Worbis, Stadt				
16 0 44 010	Berlingerode	11,66	1 316	113	5601
16 0 44 020	Bernterode	10,22	1 629	159	5602
16 0 44 030	Beuren	17,04	1 302	76	5601
16 0 44 040	Birkungen	10,41	1 349	130	5601
16 0 44 050	Bischofferode	12,21	2 718	223	5601
16 0 44 060	Bockelnhagen	18,64	596	32	5601
16 0 44 070	Böseckendorf	6,69	254	38	5601
16 0 44 080	Brehme	5,28	1 182	224	5601
16 0 44 090	Breitenbach	8,69	895	103	5601
16 0 44 110	Breitenworbis	13,86	2 330	168	5601
16 0 44 120	Büttstedt	7,53	1 049	139	5601
16 0 44 130	Buhla	8,80	665	76	5601
16 0 44 140	Deuna	10,10	1 107	110	5601
16 0 44 150	Dingelstädt, Stadt	20,40	5 105	250	5603
16 0 44 160	Ecklingerode	8,10	967	119	5601
16 0 44 170	Effelder	10,92	1 492	137	5601
16 0 44 180	Ferna	4,44	484	109	5601
16 0 44 190	Gernrode	7,34	1 586	216	5601
16 0 44 200	Gerterode	6,32	449	71	5601
16 0 44 210	Großbartloff	13,71	1 041	76	5601
16 0 44 220	Großbodungen	15,53	1 605	103	5604
16 0 44 240	Hausen	4,28	406	95	5601
16 0 44 250	Haynrode	15,03	803	53	5601
16 0 44 260	Helmsdorf	5,23	562	107	5601
16 0 44 270	Holungen	6,79	987	145	5601
16 0 44 280	Hundeshagen	13,38	1 250	93	5601
16 0 44 290	Jützenbach	8,68	579	67	5601
16 0 44 300	Kallmerode	5,52	548	99	5601
16 0 44 320	Kefferhausen	10,39	794	76	5601
16 0 44 330	Kirchohmfeld	17,98	586	33	5601
16 0 44 340	Kirchworbis	5,43	1 468	270	5601
16 0 44 350	Kleinbartloff	12,66	454	36	5601
16 0 44 360	Kreuzebra	13,00	774	60	5601
16 0 44 370	Küllstedt	13,11	1 606	123	5605
16 0 44 380	Leinefelde, Stadt	8,17	16 499	2 019	5600
16 0 44 390	Neuendorf	6,55	555	85	5601
16 0 44 400	Neustadt	3,59	730	203	5601
16 0 44 410	Niederorschel	12,68	2 817	222	5606
16 0 44 420	Rüdigershagen	6,86	619	90	5601
16 0 44 430	Silberhausen	10,30	777	75	5601
16 0 44 440	Silkerode	10,96	406	37	5601
16 0 44 450	Steinrode	10,31	586	57	5601
16 0 44 460	Stöckey	7,77	468	60	5601
16 0 44 470	Tastungen	3,60	262	73	5601
16 0 44 480	Teistungen	12,70	1 512	119	5601
16 0 44 490	Vollenborn	2,41	317	132	5601
16 0 44 500	Wachstedt	17,47	617	35	5601
16 0 44 520	Wehnde	9,71	374	39	5601

3 Gemeinden in systematischer Ordnung mit Schlüsselnummer, Fläche, Bevölkerung, Bevölkerungsdichte und Postleitzahl am 31.12.1992

Schlüssel- nummer	Land, Reg.-Bezirk, Kreis, Gemeinde	Fläche km 2	Bevölkerung	Ein- wohner je km 2	Post- leitz- zahl	
16 0 44 530	Weißeborn-Lüderode	26,20	1 539	59	5601	
16 0 44 540	Wingerode	9,77	1 234	126	5601	
16 0 44 550	Wintzingerode	15,31	581	38	5601	
16 0 44 560	Worbis, Stadt	18,96	4 588	242	5620	
16 0 44 570	Zwinge	5,17	462	89	5601	
16 0 44	zusammen .	557,86	74 881	134	x	
16 0 45	Zeulenroda					
	Sitz: Zeulenroda, Stadt					
16 0 45 010	Arnsgrün	8,79	389	44	6571	
16 0 45 020	Auma, Stadt	20,13	3 200	159	6572	
16 0 45 030	Bernsgrün	11,51	530	46	6571	
16 0 45 040	Braunsdorf	6,18	261	42	6571	
16 0 45 060	Dörfendorf	4,52	209	46	6571	
16 0 45 080	Förthen	3,01	86	29	6571	
16 0 45 090	Göhren-Döhlen	4,58	106	23	6571	
16 0 45 110	Hain	2,72	61	22	6571	
16 0 45 130	Hohenleuben, Stadt	9,52	1 942	204	6573	
16 0 45 160	Läwitz	2,63	139	53	6571	
16 0 45 170	Langenwetzendorf	18,43	2 242	122	6574	
16 0 45 180	Langenwolschendorf	6,79	927	137	6571	
16 0 45 190	Leitnitz	10,12	188	19	6571	
16 0 45 210	Mehla	3,95	319	81	6571	
16 0 45 220	Merkendorf	9,53	339	36	6571	
16 0 45 230	Muntscha	6,91	325	47	6571	
16 0 45 250	Pahren	6,32	459	73	6571	
16 0 45 270	Pöhlwitz	30,46	1 000	33	6571	
16 0 45 300	Silberfeld	2,13	120	56	6571	
16 0 45 310	Staitz	6,74	283	42	6571	
16 0 45 340	Triebes, Stadt	10,76	3 875	360	6576	
16 0 45 370	Weckersdorf	4,94	240	49	6571	
16 0 45 380	Weißendorf	3,60	398	111	6571	
16 0 45 390	Wenigenauma	3,94	199	51	6571	
16 0 45 400	Wiebelsdorf	7,26	307	42	6571	
16 0 45 420	Zadelsdorf	5,77	164	28	6571	
16 0 45 430	Zeulenroda, Stadt	21,81	14 202	651	6570	
16 0 45	zusammen	233,05	32 510	139	x	
16 0	Reg.-Bez. zusammen .	16 175,50	2 545 808	157	x	
16	Land insgesamt .	16 175,50	2 545 808	157	x	
Bundesgebiet		Insgesamt .	356 958,70	80 974 632	227	x

4 Gemeinden in alphabetischer Ordnung mit Schlüsselnummer,
Bevölkerung und Postleitzahl am 31.12.1992

A

Schlüssel- nummer	Gemeinde	Kreis/Landkreis	Bevöl- kerung	Post- leit- zahl
07 2 35 001	Aach	Trier-Saarlouis	1 203	5501
08 3 35 001	Aach, Stadt	Konstanz	1 697	7701
05 3 13 000	Aachen, Stadt	Kreisfreie Stadt	245 627	5100
08 1 36 088	Aalen, Stadt	Ostalbkreis	66 061	7080
06 4 39 001	Aarbergen	Rheingau-Taunus-Kreis	6 574	6209
01 0 61 001	Aasbüttel	Steinburg	100	2216
15 3 43 010	Abbenrode	Wernigerode	829	3701
15 2 22 010	Abberode	Hettstedt	426	4721
09 5 76 111	Abenberg, Stadt	Roth	4 854	8549
09 2 73 111	Abensberg, Stadt	Kelheim	10 956	8423
07 1 34 001	Abentheuer	Birkenfeld	492	6589
14 0 43 010	Ablaß	Oschatz	1 010	7261
09 5 77 111	Absberg, Markt	Weißenburg-Gunzenhausen	1 221	8821
08 1 25 001	Abstatt	Heilbronn	3 670	7101
15 2 28 010	Abtlöbnitz	Naumburg	203	4801
16 0 39 010	Abtsbessingen	Sondershausen	600	5401
08 1 36 002	Abtsgmünd	Ostalbkreis	6 875	7083
06 4 31 001	Abtsteinach	Bergstraße	2 471	6941
09 6 75 111	Abtswind, Markt	Kitzingen	720	8711
07 1 33 001	Abtweiler	Bad Kreuznach	260	6551
08 4 36 001	Achberg	Ravensburg	1 169	8991
08 3 17 001	Achern, Stadt	Ortenaukreis	21 895	7590
03 1 58 001	Achim	Wolfenbüttel	834	3344
03 3 61 001	Achim, Stadt	Verden	29 669	2807
09 2 76 111	Achslach	Regen	1 287	8371
08 4 26 001	Achstetten	Biberach	3 357	7959
07 1 37 001	Acht	Mayen-Koblenz	84	5441
07 1 34 002	Achtelsbach	Birkenfeld	484	6589
01 0 58 001	Achterwehr	Rendsburg-Eckernförde	802	2301
01 0 54 001	Achtrup	Nordfriesland	1 366	2262
15 3 20 010	Ackendorf	Haldensleben	468	3241
13 0 39 010	Adamshoffnung	Waren	169	2063
08 1 17 001	Adelberg	Göppingen	2 033	7327
03 1 52 001	Adelebsen, Flecken	Göttingen	7 044	3404
03 3 51 001	Adelheidsdorf	Celle	2 102	3101
08 1 36 003	Adelmannsfelden	Ostalbkreis	1 634	7099
09 1 76 111	Adelschlag	Eichstätt	2 535	8079
09 5 72 111	Adelsdorf	Erlangen-Höchstadt	6 559	8555
14 0 31 110	Adelsdorf	Großenhain	194	8281

A

4 Gemeinden in alphabetischer Ordnung mit Schlüsselnummer,
Bevölkerung und Postleitzahl am 31.12.1992

Schlüssel- nummer	Gemeinde	Kreis/Landkreis	Bevöl- kerung	Post- leitz- zahl
08 2 25 001	Adelsheim, Stadt	Neckar-Odenwald-Kreis	5 341	6962
09 5 71 111	Adelshofen	Ansbach	1 004	8801
09 1 79 111	Adelshofen	Fürstenfeldbruck	1 192	8081
09 7 72 111	Adelsried	Augsburg	2 238	8901
09 7 71 111	Adelzhausen	Aichach-Friedberg	1 175	8891
07 1 31 001	Adenau, Stadt	Ahrweiler	2 871	5488
07 3 36 001	Adenbach	Kusel	188	6758
03 1 51 001	Adenbüttel	Gifhorn	1 333	3171
03 3 55 001	Adendorf	Lüneburg	8 982	2126
03 2 54 001	Adenstedt	Hildesheim	1 151	3226
15 3 19 010	Aderstedt	Halberstadt	576	3601
15 1 12 010	Aderstedt	Bernburg	573	4351
09 2 74 111	Adikofen	Landshut	3 324	8311
13 0 13 010	Admannshagen-Bargeshagen	Bad Doberan	814	2561
14 0 42 010	Adorf, Stadt	Oelsnitz	6 534	9930
14 0 18 010	Adorf/ Erzgeb.	Chemnitz	1 378	9122
01 0 61 002	Aebtissinwisch	Steinburg	71	2211
03 2 52 001	Aerzen, Flecken	Hamel-Pyrmont	11 598	3258
14 0 12 010	Affalter	Aue	1 451	9401
08 1 18 001	Affalterbach	Ludwigsburg	4 573	7151
09 7 71 112	Affing	Aichach-Friedberg	4 458	8901
03 2 51 001	Affinghausen	Diepholz	917	2831
07 2 32 001	Affler	Bitburg-Prüm	42	5529
16 0 19 010	Aga	Gera	1 391	6501
03 3 59 001	Agathenburg	Stade	970	2160
01 0 61 003	Agethorst	Steinburg	146	2216
08 2 25 002	Aglasterhausen	Neckar-Odenwald-Kreis	4 221	6955
09 2 74 112	Aham	Landshut	1 955	8311
05 5 54 004	Ahaus, Stadt	Borken	32 734	4422
03 3 57 001	Ahausen	Rotenburg (Wümme)	1 462	2724
13 0 38 010	Ahlbeck	Ueckermünde	762	2111
13 0 41 010	Ahlbeck, Seebad	Wolgast	4 561	2252
03 3 58 001	Ahlden (Aller), Flecken	Soltau-Fallingb.	1 330	3031
01 0 58 002	Ahlefeld	Rendsburg-Eckernf.	160	2372
05 5 70 004	Ahlen, Stadt	Warendorf	55 148	4730
16 0 17 010	Ahlendorf	Eisenberg	73	6521
03 3 59 002	Ahlerstedt	Stade	4 477	2161
15 2 15 010	Ahlsdorf	Eisleben	2 039	4251
12 0 27 010	Ahlsdorf	Herzberg	350	7901

4 Gemeinden in alphabetischer Ordnung mit Schlüsselnummer,
Bevölkerung und Postleitzahl am 31.12.1992

A

Schlüssel- nummer	Gemeinde	Kreis/Landkreis	Bevöl- kerung	Post- leit- zahl
16 0 42 010	Ahlstädt	Suhl	127	6051
15 3 25 010	Ahlum	Klötze	551	3581
06 6 33 001	Ahnatal	Kassel	7 695	3501
01 0 59 102	Ahneby	Schleswig-Flensburg	215	2396
03 3 51 002	Ahnsbeck	Celle	1 215	3101
03 2 57 001	Ahnsen	Schaumburg	1 091	3061
09 2 78 112	Aholting	Straubing-Bogen	1 217	8441
09 2 71 111	Aholming	Deggendorf	1 887	8351
08 1 28 138	Ahorn	Main-Tauber-Kreis	2 327	6965
09 4 73 112	Ahorn	Coburg	4 602	8637
09 4 72 111	Ahorntal	Bayreuth	2 179	8581
07 1 31 002	Ahrbrück	Ahrweiler	1 131	5481
01 0 55 001	Ahrensböök	Ostholstein	7 364	2405
01 0 62 001	Ahrensburg, Stadt	Stormarn	27 860	2070
12 0 14 010	Ahrensdorf	Beeskow	271	1231
12 0 48 010	Ahrensdorf	Zossen	366	1721
12 0 16 010	Ahrensfelde	Bernau	1 622	1291
13 0 29 010	Ahrenshagen	Ribnitz-Damgarten	1 096	2591
01 0 54 002	Ahrenshöft	Nordfriesland	415	2251
13 0 29 020	Ahrenshoop, Ostseebad	Ribnitz-Damgarten	841	2593
01 0 54 003	Ahrenviöl	Nordfriesland	471	2251
01 0 54 004	Ahrenviölfeld	Nordfriesland	237	2251
09 2 75 111	Aicha vorm Wald	Passau	2 197	8359
09 7 71 113	Aichach, Stadt	Aichach-Friedberg	18 486	8890
08 1 17 002	Aichelberg	Göppingen	956	7321
09 7 74 166	Aichen	Günzburg	1 117	8909
08 3 25 001	Aichalden	Rottweil	3 992	7234
08 4 36 003	Aichstetten	Ravensburg	2 350	7974
08 1 16 081	Aichtal, Stadt	Esslingen	9 088	7447
08 1 16 076	Aichwald	Esslingen	8 119	7307
09 2 75 112	Aidenbach, Markt	Passau	2 498	8359
09 6 74 111	Aidhausen	Haßberge	1 916	8729
08 1 15 001	Aidlingen	Böblingen	8 662	7042
09 2 73 113	Aiglsbach	Kelheim	1 426	8301
07 1 43 200	Ailertchen	Westerwaldkreis	605	5439
09 7 71 114	Aindling, Markt	Aichach-Friedberg	3 776	8901
09 1 72 111	Aining	Berchtesgadener Land	9 332	8229
09 7 73 111	Aislingen, Markt	Dillingen a. d. Donau	1 356	8871
09 2 78 113	Aiterhofen	Straubing-Bogen	2 995	8441

A

4 Gemeinden in alphabetischer Ordnung mit Schlüsselnummer,
Bevölkerung und Postleitzahl am 31.12.1992

Schlüssel- nummer	Gemeinde	Kreis/Landkreis	Bevöl- kerung	Post- leit- zahl-
08 3 36 004	Altarn	Lörrach	543	7869
08 4 36 004	Altrach	Ravensburg	2 565	7971
09 7 77 111	Altrang	Ostallgäu	1 820	8955
14 0 48 010	Aitzendorf	Rochlitz	354	9292
15 1 26 010	Aken/ Elbe, Stadt	Köthen	9 873	4372
16 0 18 010	Alach	Erfurt	824	5101
08 3 37 002	Albbruck	Waldshut	7 093	7892
14 0 12 020	Albernau	Aue	1 189	9401
16 0 41 010	Albersdorf	Stadtroda	265	6541
01 0 51 001	Albersdorf	Dithmarschen	3 440	2243
08 1 17 003	Albershausen	Göppingen	4 079	7337
15 2 33 010	Albersroda	Querfurt	579	4241
15 2 33 020	Alberstedt	Querfurt	603	4241
07 3 37 001	Albersweiler	Südliche Weinstraße	2 016	6743
09 6 75 112	Albertshofen	Kitzingen	2 050	8711
07 3 36 002	Albessen	Kusel	166	6799
07 3 31 001	Albig	Alzey-Worms	1 415	6509
07 3 33 001	Albisheim (Pfrimm)	Donnersbergkreis	1 491	6719
16 0 42 020	Albrechts	Suhl	980	6052
14 0 30 010	Albrechtshain	Grimma	380	7241
01 0 53 001	Albsfelde	Herzogtum Lauenburg	62	2418
08 4 17 079	Albstadt, Stadt	Zollernalbkreis	49 877	7470
05 3 58 004	Aldenhoven	Düren	12 715	5173
09 2 75 114	Aldersbach	Passau	3 832	8359
08 3 27 002	Aldingen	Tuttlingen	6 315	7209
09 7 79 111	Alerheim	Donau-Ries	1 615	8863
09 5 77 113	Alesheim	Weißenburg-Gunzenhausen	966	8831
09 7 74 111	Aletshausen	Günzburg	1 117	8909
07 1 35 001	Alf	Cochem-Zell	1 095	5584
08 1 19 001	Alfdorf	Rems-Murr-Kreis	6 384	7077
09 5 74 111	Alfeld	Nürnberger Land	1 152	8561
03 2 54 002	Alfeld (Leine), Stadt	Hildesheim	22 599	3220
03 4 59 001	Alfhausen	Osnabrück	2 777	4552
07 1 35 002	Alflen	Cochem-Zell	778	5598
03 3 57 002	Alfstedt	Rotenburg (Wümme)	805	2740
05 3 82 004	Alfter	Rhein-Sieg-Kreis	18 223	5305
15 3 16 010	Algenstedt	Gardelegen	233	3571
03 2 54 003	Algermissen	Hildesheim	6 757	3201
06 6 32 001	Alheim	Hersfeld-Rotenburg	5 042	6445

4 Gemeinden in alphabetischer Ordnung mit Schlüsselnummer,
Bevölkerung und Postleitzahl am 31.12.1992

A

Schlüssel- nummer	Gemeinde	Kreis/Landkreis	Bevöl- kerung	Post- leit- zahl
15 3 30 010	Aliekendorf	Oschersleben	304	3231
07 1 37 201	Alken	Mayen-Koblenz	675	5401
16 0 13 010	Alkersleben	Arnstadt	347	5211
01 0 54 005	Alkersum	Nordfriesland	389	2270
07 1 34 003	Allenbach	Birkenfeld	770	6581
07 1 41 001	Allendorf	Rhein-Lahn-Kreis	596	5429
16 0 33 010	Allendorf	Rudolstadt	393	6821
06 6 35 001	Allendorf (Eder)	Waldeck-Frankenberg	4 632	3559
06 5 31 001	Allendorf (Lumda), Stadt	Gießen	3 898	6301
07 1 33 002	Allenfeld	Bad Kreuznach	184	6551
08 3 35 002	Allensbach	Konstanz	6 617	7753
15 3 20 020	Alleringersleben	Haldensleben	498	3241
09 5 76 113	Allersberg, Markt	Roth	7 438	8501
09 1 78 113	Allershausen	Freising	4 378	8051
13 0 29 030	Allerstorf	Ribnitz-Damgarten	512	2591
08 4 26 005	Alleshausen	Biberach	453	7952
09 1 79 113	Alling	Fürstenfeldbruck	2 990	8031
09 7 72 114	Allmannshofen	Augsburg	760	8851
08 4 26 006	Allmannsweiler	Biberach	280	7968
08 4 25 002	Allmendingen	Alb-Donau-Kreis	4 484	7936
16 0 39 020	Allmenhausen	Sondershausen	585	5401
08 1 19 003	Allmersbach im Tal	Rems-Murr-Kreis	4 339	7151
12 0 43 010	Allmosen	Senftenberg	103	7801
15 3 32 010	Allrode	Quedlinburg	654	4301
15 2 37 010	Allstedt, Stadt	Sangerhausen	3 706	4702
01 0 54 006	Almdorf	Nordfriesland	443	2257
07 1 32 001	Almersbach	Altenkirchen (Westerwald)	466	5230
16 0 40 010	Almerswind	Sonneberg	312	6401
03 2 54 004	Almstedt	Hildesheim	1 097	3226
05 1 70 004	Alpen	Wesel	11 509	4234
07 1 43 202	Alpenrod	Westerwaldkreis	1 376	5239
16 0 18 020	Alperstedt	Erfurt	557	5101
08 2 37 002	Alpirsbach, Stadt	Freudenstadt	6 932	7297
07 1 43 001	Alsbach	Westerwaldkreis	578	5411
06 4 32 001	Alsbach-Hähnlein	Darmstadt-Dieburg	8 351	6146
07 1 32 002	Alsdorf	Altenkirchen (Westerwald)	1 854	5240
07 2 32 002	Alsdorf	Bitburg-Prüm	381	5521
05 3 54 004	Alsdorf, Stadt	Aachen	47 025	5110
07 3 33 003	Alsensz	Donnersbergkreis	1 918	6762

A

4 Gemeinden in alphabetischer Ordnung mit Schlüsselnummer,
Bevölkerung und Postleitzahl am 31.12.1992

Schlüssel- nummer	Gemeinde	Kreis/Landkreis	Bevöl- kerung	Post- leit- zahl
06 5 35 001	Alsfeld, Stadt	Vogelsbergkreis	17 795	6320
07 3 31 002	Alsheim	Alzey-Worms	2 567	6526
15 1 12 020	Alsleben/ Saale, Stadt	Bernburg	2 763	4342
01 0 59 001	Alt Bennebek	Schleswig-Flensburg	314	2382
12 0 15 010	Alt Bork	Belzig	153	1821
13 0 13 020	Alt Bukow	Bad Doberan	606	2567
01 0 58 003	Alt Duvenstedt	Rendsburg-Eckernförde	1 480	2371
12 0 24 010	Alt Golm	Fürstenwalde	244	1241
13 0 20 010	Alt Kätwin	Güstrow	380	2601
12 0 40 010	Alt Krüssow	Pritzwalk	115	1921
12 0 24 020	Alt Madlitz	Fürstenwalde	357	1241
12 0 42 030	Alt Mahlisch	Seelow	166	1211
13 0 33 010	Alt Meteln	Schwerin	717	2711
01 0 53 002	Alt Mölln	Herzogtum Lauenburg	788	2411
13 0 39 020	Alt Rehse	Waren	282	2061
12 0 35 020	Alt Ruppín, Stadt	Neuruppin	2 622	1952
12 0 31 010	Alt Shadow	Lübben	420	7551
13 0 39 030	Alt Schönau	Waren	202	2061
13 0 39 040	Alt Schwerin	Waren	503	2061
12 0 14 020	Alt Stahnsdorf	Beeskow	362	1231
13 0 37 020	Alt Sührkow	Teterow	561	2051
12 0 42 040	Alt Tucheband	Seelow	661	1211
13 0 21 650	Alt Zachun	Hagenow	305	2821
12 0 31 020	Alt Zauche	Lübben	482	7551
12 0 42 050	Alt Zeschdorf	Seelow	725	1211
16 0 43 010	Alt- u. Neudörfenfeld	Weimar	91	5301
13 0 22 010	Alt-Krenzlin	Ludwigslust	850	2801
13 0 15 010	Alt-Tellin	Demmin	468	2031
08 1 16 004	Altbach	Esslingen	5 735	7305
12 0 42 010	Altbarnim	Seelow	131	1211
14 0 29 010	Altbernsdorf a.d. Eigen	Görlitz	636	8901
15 3 30 020	Altbrandsleben	Oschersleben	281	3231
12 0 18 010	Altdöbern	Calau	3 428	7542
07 3 37 002	Altdorf	Südliche Weinstraße	733	6731
08 1 15 002	Altdorf	Böblingen	3 028	7031
08 1 16 005	Altdorf	Esslingen	1 073	7441
09 2 74 113	Altdorf	Landshut	10 027	8300
09 5 74 112	Altdorf b. Nürnberg, Stadt	Nürnberger Land	14 157	8503
13 0 32 010	Altefähr	Rügen	1 089	2331

4. Gemeinden in alphabetischer Ordnung mit Schlüsselnummer,
Bevölkerung und Postleitzahl am 31.12.1992

A

Schlüssel- nummer	Gemeinde	Kreis/Landkreis	Bevöl- kerung	Post- leitzahl
09 3 75 113	Altenglofsheim	Regensburg	2 890	8401
05 9 62 004	Altena, Stadt	Märkischer Kreis	24 365	5990
07 1 31 003	Altenahr	Ahrweiler	1 777	5486
12 0 13 010	Altenau	Bad Liebenwerda	293	7901
03 1 53 001	Altenau, Bergstadt	Goslar	2 403	3396
14 0 55 010	Altenbach	Wurzen	793	7251
07 1 33 003	Altenbamburg	Bad Kreuznach	714	6551
05 7 74 004	Altenbeken	Paderborn	8 205	4791
14 0 20 010	Altenberg, Stadt	Dippoldiswalde	3 670	8242
16 0 25 010	Altenberga	Jena	659	6901
05 5 66 004	Altenberge	Steinfurt	8 095	4417
16 0 34 010	Altenbeuthen	Saalfeld	246	6801
15 3 43 020	Altenbrak	Wernigerode	488	3721
09 6 76 111	Altenbuch	Miltenberg	1 389	6981
16 0 11 010	Altenburg, Stadt	Altenburg	46 250	7400
07 1 41 002	Altendiez	Rhein-Lahn-Kreis	2 142	6251
09 4 71 111	Altendorf	Bamberg	1 677	8602
09 3 76 112	Altendorf	Schwandorf	975	8471
16 0 24 020	Altenfeld	Ilmenau	1 256	6302
16 0 27 010	Altengesees	Lobenstein	218	6851
07 3 36 003	Altenglan	Kusel	3 139	6799
16 0 29 010	Altengottern	Mühlhausen	1 249	5701
13 0 35 010	Altenhagen	Stralsund	273	2305
13 0 13 030	Altenhagen	Bad Doberan	273	2561
13 0 11 010	Altenhagen	Altentreptow	359	2021
14 0 24 010	Altenhain	Flöha	287	9381
14 0 30 020	Altenhain	Grimma	793	7241
15 3 20 030	Altenhausen	Haldensleben	460	3241
13 0 30 010	Altenhof	Röbel/ Müritz	446	2071
12 0 20 010	Altenhof	Eberswalde	787	1301
01 0 58 004	Altenhof	Rendsburg-Eckernförde	274	2330
01 0 58 005	Altenholz	Rendsburg-Eckernförde	9 372	2300
07 3 36 004	Altenkirchen	Kusel	1 319	6791
13 0 32 020	Altenkirchen	Rügen	1 326	2332
07 1 32 501	Altenkirchen (Westerwald), Stadt	Altenkirchen (Westerwald)	5 513	5230
01 0 55 002	Altenkrempe	Ostholstein	1 045	2430
09 4 78 111	Altenkunstadt	Lichtenfels	5 157	8621
09 1 89 111	Altenmarkt a. d. Alz	Traunstein	3 435	8226
03 3 60 001	Altenmedingen	Uelzen	1 565	3119

A

4 Gemeinden in alphabetischer Ordnung mit Schlüsselnummer,
Bevölkerung und Postleitzahl am 31.12.1992

Schlüssel- nummer	Gemeinde	Kreis/Landkreis	Bevöl- kerung	Post- leitzahl-
01 0 61 004	Altenmoor	Steinburg	214	2200
09 7 72 115	Altenmünster	Augsburg	3 552	8901
13 0 35 020	Altenpleen	Stralsund	911	2301
08 1 16 006	Altenriet	Esslingen	1 491	7441
15 2 29 010	Altenroda	Nebra	647	4801
15 3 36 020	Altensalzwedel	Salzwedel	442	3561
06 4 40 001	Altensadt	Wetteraukreis	11 105	6472
09 1 90 111	Altensadt	Weilheim-Schongau	3 066	8925
09 3 74 111	Altensadt a.d. Waldnaab	Neustadt a.d. Waldnaab	4 611	8481
09 7 75 111	Altensadt, Markt	Neu-Ulm	4 510	7919
08 2 35 006	Altenssteig, Stadt	Calw	10 998	7272
09 3 75 114	Altenthann	Regensburg	1 453	8411
13 0 11 020	Altentreptow, Stadt	Altentreptow	7 581	2020
15 3 41 010	Altensweddungen	Wanzleben	1 953	3102
15 3 31 010	Altenszaun	Osterburg	148	3501
07 1 40 001	Altenskülz	Rhein-Hunsrück-Kreis	414	5448
15 2 22 020	Alterode	Hettstedt	484	4721
16 0 36 010	Altensbach	Schmalkalden	645	6081
16 0 26 010	Altensstedt	Langensalza	192	5821
09 6 79 165	Altensheim	Würzburg	1 918	8702
12 0 28 010	Altes Lager	Jüterbog	593	1701
14 0 22 010	Altfranken	Dresden	226	8101
09 2 74 114	Altfranhofen	Landshut	1 504	8311
12 0 42 020	Altfriedland	Seelow	429	1211
14 0 48 020	Altgeringswalde	Rochlitz	464	9292
12 0 12 010	Altglietzen	Bad Freienwalde	504	1311
09 1 79 114	Althegnensberg	Fürstenfeldbruck	1 527	8081
08 4 26 008	Altheim	Biberach	2 123	7940
08 4 25 004	Altheim	Alb-Donau-Kreis	547	7931
08 4 25 005	Altheim (Alb)	Alb-Donau-Kreis	1 632	7901
14 0 37 010	Althen	Leipzig	391	7101
08 2 35 007	Althengstett	Calw	6 968	7262
07 3 40 201	Althornbach	Pirmasens	727	6661
08 1 19 004	Althütte	Rems-Murr-Kreis	3 710	7154
12 0 20 020	Althüttendorf	Eberswalde	626	1301
15 1 13 010	Altjeßnitz	Bitterfeld	464	4401
13 0 37 010	Altkalen	Teterow	557	2051
16 0 37 010	Altkirchen	Schmölln	1 290	7421
12 0 11 010	Altkünkendorf	Angermünde	153	1321

4 Gemeinden in alphabetischer Ordnung mit Schlüsselnummer,
Bevölkerung und Postleitzahl am 31.12.1992

A

Schlüssel- nummer	Gemeinde	Kreis/Landkreis	Bevöl- kerung	Post- leit- zahl
12 0 45 010	Altlandsberg, Stadt	Strausberg	2 700	1274
07 1 35 003	Altlay	Cochem-Zell	648	5581
07 3 32 001	Altleiningen	Bad Dürkheim	1 901	6719
12 0 25 020	Alt Lüdersdorf	Gransee	708	1431
08 2 26 003	Altlußheim	Rhein-Neckar-Kreis	5 328	6822
14 0 13 020	Altmannsgrün	Auerbach	296	9701
09 1 76 112	Altmannstein, Markt	Eichstätt	6 750	8426
15 3 16 330	Altmersleben	Gardelegen	347	3591
14 0 32 010	Altmittweida	Hainichen	1 857	9252
14 0 27 010	Altmöritz	Geithain	269	7231
09 1 71 111	Altötting, Stadt	Altötting	11 755	8262
09 1 74 111	Altomünster, Markt	Dachau	6 182	8064
12 0 12 030	Altranft	Bad Freienwalde	858	1311
12 0 12 040	Altreetz	Bad Freienwalde	471	1311
07 2 31 001	Altrich	Bernkastel-Wittlich	1 390	5561
07 3 38 001	Altrip	Ludwigshafen	7 046	6701
07 2 32 003	Altscheid	Bitburg-Prüm	99	5521
08 4 36 005	Altshausen	Ravensburg	4 411	7963
07 1 35 004	Altstrimmig	Cochem-Zell	392	5581
12 0 25 030	Altthymen	Gransee	174	1431
12 0 12 050	Alttrebbin	Bad Freienwalde	217	1311
09 7 80 112	Altusried, Markt	Oberallgäu	8 588	8966
13 0 38 020	Altwarpen	Ueckermünde	832	2111
07 1 40 002	Altweidelbach	Rhein-Hunsrück-Kreis	231	6540
13 0 38 030	Altwigshagen	Ueckermünde	462	2111
12 0 12 060	Altwriezen-Beauregard	Bad Freienwalde	337	1311
01 0 60 002	Alveslohe	Segeberg	2 169	2081
09 6 71 111	Alzenau i. UFr., Stadt	Aschaffenburg	17 649	8755
07 3 31 003	Alzey, Stadt	Alzey-Worms	17 103	6508
09 7 78 111	Amberg	Unterallgäu	1 136	8939
09 3 61 000	Amberg, Stadt	Kreisfreie Stadt	43 199	8450
03 3 55 002	Amelinghausen	Lüneburg	2 944	2124
09 1 87 113	Amerang	Rosenheim	3 123	8201
09 7 79 112	Amerdingen	Donau-Ries	882	8861
15 3 39 010	Amesdorf	Staßfurt	937	3251
07 2 32 004	Ammeldingen an der Our	Bitburg-Prüm	12	5529
07 2 32 005	Ammeldingen bei Neuerburg	Bitburg-Prüm	207	5529
14 0 20 020	Ammelsdorf	Dippoldiswalde	160	8231
14 0 30 030	Ammelshain	Grimma	759	7241

A

4 Gemeinden in alphabetischer Ordnung mit Schlüsselnummer,
Bevölkerung und Postleitzahl am 31.12.1992

Schlüssel- nummer	Gemeinde	Kreis/Landkreis	Bevöl- kerung	Post- leit- zahl
16 0 33 030	Ammelstädt	Rudolstadt	131	6821
08 4 16 048	Ammerbuch	Tübingen	10 544	7403
16 0 29 020	Ammern	Mühlhausen	1 137	5701
09 5 73 111	Ammerndorf, Markt	Fürth	1 482	8501
01 0 62 090	Ammersbek	Stormarn	8 716	2075
09 3 71 111	Ammerthal	Amberg-Weizbach	1 716	8451
06 5 34 001	Amöneburg, Stadt	Marburg-Biedenkopf	5 158	3572
09 6 76 112	Amorbach, Stadt	Miltenberg	4 359	8762
09 1 83 112	Ampfing	Mühlendorf a. Inn	5 410	8261
15 3 41 020	Ampfurth	Wanzleben	377	3231
15 2 15 020	Amsdorf	Eisleben	646	4251
08 4 25 008	Amstetten	Alb-Donau-Kreis	3 804	7341
08 4 36 006	Amtzell	Ravensburg	3 060	7989
09 1 88 117	Andechs	Starnberg	2 937	8138
16 0 15 010	Andenhausen	Bad Salzungen	264	6201
15 3 19 020	Anderbeck	Halberstadt	771	3601
03 3 57 003	Anderlingen	Rotenburg (Wümme)	899	2743
07 1 37 003	Andernach, Stadt	Mayen-Koblenz	29 227	5470
03 4 54 001	Andervenne	Emsland	857	4452
16 0 18 030	Andisleben	Erfurt	561	5101
08 2 26 102	Angelbachtal	Rhein-Neckar-Kreis	4 147	6929
06 5 34 002	Angelburg	Marburg-Biedenkopf	3 627	6347
16 0 13 020	Angelroda	Arnstadt	415	5211
09 1 72 112	Anger	Berchtesgadener Land	4 054	8233
12 0 11 020	Angermünde, Stadt	Angermünde	10 888	1320
15 3 45 290	Angern	Wolmirstedt	1 253	3211
15 2 35 010	Angersdorf	Saalkreis	753	4101
07 1 38 002	Anhausen	Neuwied	1 252	5459
13 0 39 050	Ankershagen	Waren	892	2061
13 0 12 020	Anklam, Stadt	Anklam	18 405	2140
03 4 59 002	Ankum	Osnabrück	5 805	4554
14 0 11 010	Annaberg-Buchholz, Stadt	Annaberg	24 019	9300
15 1 24 010	Annaburg, Stadt	Jessen	3 673	7902
12 0 43 020	Annahütte	Senftenberg	1 381	7802
15 2 15 030	Annarode	Eisleben	584	4251
07 3 37 501	Annweiler am Trifels, Stadt	Südliche Weinstraße	7 243	6747
05 9 74 004	Anröchte	Soest	9 919	4783
09 5 61 000	Ansbach, Stadt	Kreisfreie Stadt	38 873	8800
07 1 37 004	Anschau	Mayen-Koblenz	276	5441

4. Gemeinden in alphabetischer Ordnung mit Schlüsselnummer,
Bevölkerung und Postleitzahl am 31.12.1992

A

Schlüssel- nummer	Gemeinde	Kreis/Landkreis	Bevöl- kerung	Post- leit- zahl
14 0 39 010	Ansprung	Marienberg	1 195	9341
09 1 90 113	Antdorf	Weilheim-Schongau	1 021	8121
14 0 49 010	Antonsthal	Schwarzenberg	1 410	9431
06 5 35 002	Antrifttal	Vogelsbergkreis	2 142	6327
07 1 31 004	Antweiler	Ahrweiler	542	5489
09 1 75 111	Anzing	Ebersberg	3 244	8011
03 2 57 002	Apelern	Schaumburg	2 394	3054
03 4 51 001	Apen	Ammerland	9 535	2913
15 3 25 020	Apenburg	Klötze	1 023	3581
03 3 59 003	Apensen	Stade	2 554	2154
09 1 81 111	Apfeldorf	Landsberg a. Lech	927	8921
16 0 18 040	Apfelstädt	Erfurt	1 106	5101
09 7 78 113	Apfeltrach	Unterallgäu	912	8949
16 0 12 010	Apolda, Stadt	Apolda	25 516	5320
03 3 53 001	Appel	Harburg	1 494	2114
03 3 52 001	Appeln	Cuxhaven	469	2855
01 0 56 001	Appen	Pinneberg	4 710	2081
07 3 39 001	Appenheim	Mainz-Bingen	1 174	6531
16 0 31 010	Appenrode	Nordhausen	393	5501
08 3 17 005	Appenweier	Ortenaukreis	9 273	7604
07 2 33 201	Arbach	Daun	156	5441
09 5 71 113	Arberg, Markt	Ansbach	2 103	8826
07 1 31 005	Aremberg	Ahrweiler	265	5489
12 0 39 010	Arendsee	Prenzlau	253	2131
15 3 31 020	Arendsee; Altmark, Luftkurort, Stadt	Osterburg	3 144	3552
07 2 31 003	Arenrath	Bernkastel-Wittlich	389	5561
12 0 24 030	Arensdorf	Fürstenwalde	498	1241
15 1 26 020	Arensdorf	Köthen	478	4371
16 0 22 010	Arenshausen	Heiligenstadt	1 064	5631
12 0 22 010	Arenzheim	Finsterwalde	209	7971
09 1 85 113	Aresing	Neuburg-Schrobenhausen	2 560	8899
07 1 37 006	Arft	Mayen-Koblenz	271	5441
08 4 36 094	Argenbühl	Ravensburg	5 599	7989
07 1 33 004	Argenschwang	Bad Kreuznach	340	6551
07 1 40 003	Argenthal	Rhein-Hunsrück-Kreis	1 540	6546
03 2 55 001	Arholzen	Holzminde	470	3457
01 0 51 002	Arkebek	Dithmarschen	206	2243
01 0 54 007	Arlewatt	Nordfriesland	288	2251
07 3 31 004	Armsheim	Alzey-Worms	2 056	6509

A

4 Gemeinden in alphabetischer Ordnung mit Schlüsselnummer,
Bevölkerung und Postleitzahl am 31.12.1992

Schlüssel- nummer	Gemeinde	Kreis/Landkreis	Bevöl- kerung	Post- leit- zahl
01 0 60 003	Armstedt	Segeberg	358	2351
03 3 52 002	Armstorf	Cuxhaven	677	2171
09 2 76 113	Arnbruck	Regen	1 956	8498
15 3 40 010	Arneburg, Stadt	Stendal	1 716	3502
01 0 59 002	Arnis, Stadt	Schleswig-Flensburg	357	2341
14 0 42 030	Arnoldsgrün	Oelsnitz	306	9921
05 9 58 004	Arnsberg, Stadt	Hochsauerlandkreis	77 054	5760
09 3 72 112	Arnschwang	Cham	1 882	8491
15 1 24 020	Arnsdorf	Jessen	205	7901
14 0 32 020	Arnsdorf	Hainichen	345	9251
14 0 48 030	Arnsdorf b. Penig	Rochlitz	413	9291
14 0 22 020	Arnsdorf b. Radeberg	Dresden	4 080	8143
14 0 29 020	Arnsdorf-Hilbersdorf	Görlitz	733	8901
14 0 11 020	Arnsfeld	Annaberg	1 431	9301
16 0 34 020	Arnsgereth	Saalfeld	199	6801
16 0 45 010	Arnsgrün	Zeulenroda	389	6571
07 1 43 203	Arnshöfen	Westerwaldkreis	163	5419
12 0 27 020	Arnsnesta	Herzberg	202	7901
16 0 13 030	Arnstadt, Stadt	Arnstadt	28 053	5210
15 2 22 030	Arnstedt	Hettstedt	619	4271
09 6 77 114	Arnstein, Stadt	Main-Spessart	8 048	8725
09 2 77 111	Arnstorf, Markt	Rottal-Inn	6 006	8382
06 6 35 002	Arolsen, Stadt	Waldeck-Frankenberg	15 753	3548
01 0 58 007	Arpsdorf	Rendsburg-Eckernförde	235	2351
09 3 72 113	Arrach	Cham	2 738	8491
14 0 48 040	Arras	Rochlitz	227	9291
16 0 14 010	Artern/ Unstrut, Stadt	Artern	7 238	4730
03 3 55 003	Artlenburg, Flecken	Lüneburg	1 284	2121
07 1 41 201	Arzbach	Rhein-Lahn-Kreis	1 933	5411
14 0 52 010	Arzberg	Torgau	1 704	7291
09 4 79 112	Arzberg, Stadt	Wunsiedel i. Fichtelgebirge	6 902	8594
07 2 32 201	Arzfeld	Bitburg-Prüm	1 183	5529
07 1 34 004	Asbach	Birkenfeld	217	6581
07 1 38 003	Asbach	Neuwied	5 966	5464
16 0 36 020	Asbach, Kurort	Schmalkalden	1 420	6081
09 7 79 115	Asbach-Bäumenheim	Donau-Ries	4 231	8854
16 0 22 020	Asbach-Sickenberg	Heiligenstadt	84	5631
09 2 78 116	Ascha	Straubing-Bogen	1 266	8441
09 6 61 000	Aschaffenburg, Stadt	Kreisfreie Stadt	64 841	8750

4 Gemeinden in alphabetischer Ordnung mit Schlüsselnummer,
Bevölkerung und Postleitzahl am 31.12.1992

A

Schlüssel- nummer	Gemeinde	Kreis/Landkreis	Bevöl- kerung	Post- leit- zahl
16 0 26 020	Aschara	Langensalza	553	5821
09 1 83 113	Aschau a. Inn	Mühlendorf a. Inn	2 872	8261
09 1 87 114	Aschau i. Chiemgau	Rosenheim	4 496	8213
07 3 36 005	Aschbach	Kusel	341	6759
05 5 58 004	Ascheberg	Coesfeld	13 312	4715
01 0 57 001	Ascheberg (Holstein)	Plön	2 530	2323
01 0 58 008	Ascheffel	Rendsburg-Eckernförde	777	2331
16 0 28 010	Aschenhausen	Meiningen	187	6101
15 2 11 010	Aschersleben, Stadt	Aschersleben	31 015	4320
09 1 84 112	Aschheim	München	4 818	8011
15 2 15 040	Aseleben	Eisleben	353	4251
03 2 51 002	Asendorf	Diepholz	3 013	2811
03 3 53 002	Asendorf	Harburg	1 491	2116
16 0 20 010	Aspach	Gotha	322	5801
08 1 19 087	Aspach	Rems-Murr-Kreis	7 359	7152
15 3 19 030	Aspenstedt	Halberstadt	563	3601
08 1 18 003	Asperg, Stadt	Ludwigsburg	12 380	7144
07 3 39 002	Aspishheim	Mainz-Bingen	847	6531
08 1 28 006	Assamstadt	Main-Tauber-Kreis	1 839	6971
08 4 25 011	Asselfingen	Alb-Donau-Kreis	873	7901
06 5 32 001	Aßlar, Stadt	Lahn-Dill-Kreis	12 977	6334
09 1 75 112	Aßling	Ebersberg	3 717	8019
07 1 43 204	Astert	Westerwaldkreis	254	5238
15 1 44 020	Ateritz	Wittenberg	554	4601
15 3 19 040	Athenstedt	Halberstadt	497	3601
05 9 66 004	Attendorn, Stadt	Olpe	23 298	5952
07 1 41 003	Attenhausen	Rhein-Lahn-Kreis	395	5409
09 2 73 115	Attenhofen	Kelheim	1 204	8301
09 1 78 115	Attenkirchen	Freising	1 935	8053
08 4 26 011	Attenweiler	Biberach	1 574	7951
12 0 26 010	Atterwasch	Guben	225	7561
09 2 78 117	Atting	Straubing-Bogen	1 264	8441
07 1 43 205	Atzelgift	Westerwaldkreis	598	5239
15 3 39 020	Atzendorf	Staßfurt	1 909	3251
08 3 15 003	Au	Breisgau-Hochschwarzwald	1 112	7801
08 2 16 002	Au am Rhein	Rastatt	2 983	7559
09 1 78 116	Au i.d. Hallertau, Markt	Freising	4 648	8309
09 6 79 114	Aub, Stadt	Würzburg	1 809	8701
09 6 73 113	Aubstadt	Rhön-Grabfeld	778	8741

A

4 Gemeinden in alphabetischer Ordnung mit Schlüsselnummer,
Bevölkerung und Postleitzahl am 31.12.1992

Schlüssel- nummer	Gemeinde	Kreis/Landkreis	Bevöl- kerung	Post- leit- zahl-
14 0 23 010	Audenhain	Eilenburg	1 084	7281
07 1 35 005	Auderath	Cochem-Zell	528	5441
14 0 16 010	Audigast	Borna	423	7221
14 0 12 030	Aue, Stadt	Aue	23 027	9400
07 1 41 004	Auel	Rhein-Lahn-Kreis	224	5429
07 1 33 005	Auen	Bad Kreuznach	260	6557
08 1 19 006	Auenwald	Rems-Murr-Kreis	5 898	7159
14 0 51 010	Auerbach	Stollberg	3 319	9162
09 2 71 113	Auerbach	Deggendorf	1 972	8351
09 3 71 113	Auerbach i.d. OPf., Stadt	Amberg-Weizbach	9 291	8572
14 0 13 030	Auerbach/ Vogtl., Stadt	Auerbach	20 030	9700
14 0 21 010	Auerschütz	Döbeln	294	7301
16 0 12 020	Auerstedt	Apolda	520	5321
14 0 18 030	Auerswalde	Chemnitz	2 231	9108
03 2 57 003	Auetal	Schaumburg	6 286	3262
09 3 75 115	Aufhausen	Regensburg	1 556	8401
09 4 72 115	Aufseß	Bayreuth	1 319	8551
08 3 15 004	Auggen	Breisgau-Hochschwarzwald	2 103	7841
09 7 61 000	Augsburg, Stadt	Kreisfreie Stadt	264 852	8900
15 2 15 050	Augsdorf	Eisleben	678	4251
05 7 66 004	Augustdorf	Lippe	8 948	4936
01 0 54 008	Augustenkoog	Nordfriesland	47	2251
14 0 24 020	Augustsburg, Stadt	Flöha	2 098	9382
03 2 57 004	Auhagen	Schaumburg	1 272	3051
09 7 79 117	Auhausen	Donau-Ries	1 055	8861
01 0 58 009	Aukrug	Rendsburg-Eckernförde	3 191	2356
16 0 31 020	Auleben	Nordhausen	1 155	5501
08 4 36 008	Aulendorf, Stadt	Ravensburg	8 303	7960
14 0 16 020	Auligk	Borna	1 213	7221
07 1 41 005	Aull	Rhein-Lahn-Kreis	408	6252
15 3 31 030	Aulosen	Osterburg	267	3551
16 0 45 020	Auma, Stadt	Zeulenroda	3 200	6572
01 0 53 003	Aumühle	Herzogtum Lauenburg	3 343	2055
09 6 72 111	Aura a.d. Saale	Bad Kissingen	790	8737
09 6 77 116	Aura i. Sinngrund	Main-Spessart	1 126	8781
09 5 71 114	Aurach	Ansbach	2 827	8801
09 5 72 114	Aurachtal	Erlangen-Höchststadt	2 351	8521
03 4 52 001	Aurich, Stadt	Aurich	37 783	2960
01 0 59 103	Ausacker	Schleswig-Flensburg	526	2395

4. Gemeinden in alphabetischer Ordnung mit Schlüsselnummer,
Bevölkerung und Postleitzahl am 31. 12. 1992

3/15

Schlüssel- nummer	Gemeinde	Kreis/Landkreis	Bevöl- kerung	Post- leit- zahl
15 3 30 030	Ausleben	Oschersleben	2 150	3231
09 2 71 114	Außernzell	Deggendorf	1 327	8359
14 0 23 020	Authausen	Eilenburg	570	7281
01 0 61 005	Außer	Steinburg	138	2217
07 2 32 006	Auw an der Kyll	Bitburg-Prüm	176	5521
07 2 32 202	Auw bei Prüm	Bitburg-Prüm	681	5545
01 0 54 009	Aventoft	Nordfriesland	547	2268
01 0 51 003	Averlak	Dithmarschen	640	2226
15 1 24 030	Axien	Jessen	694	7901
03 3 56 001	Axstedt	Osterholz	1 150	2864
09 1 84 137	Aying	München	3 381	8011
07 2 35 002	Ayl	Trier-Saarburg	1 136	5511
09 7 72 117	Aystetten	Augsburg	2 795	8901
B				
13 0 32 040	Baabe, Ostseebad	Rügen	764	2334
15 1 12 030	Baalberge	Bernburg	1 368	4351
14 0 37 020	Baalsdorf	Leipzig	1 011	7101
07 1 37 007	Baar	Mayen-Koblenz	783	5441
09 1 86 113	Baar-Ebenhausen	Pfaffenhofen a.d. Ilm	4 466	8076
15 1 26 030	Baasdorf	Kothen	471	4371
12 0 22 020	Babben	Finsterwalde	115	7981
15 3 31 040	Baben	Osterburg	237	3501
09 7 78 115	Babenhausen, Markt	Unterallgäu	5 018	8943
06 4 32 002	Babenhausen, Stadt	Darmstadt-Dieburg	15 844	6113
09 1 87 116	Babensham	Rosenheim	2 509	8099
12 0 47 010	Babitz	Wittstock	139	1931
12 0 19 020	Babow	Cottbus	252	7501
13 0 40 010	Babst	Wismar	453	2401
09 3 75 116	Bach a.d. Donau	Regensburg	1 739	8401
07 3 39 003	Bacharach, Stadt	Mainz-Bingen	2 436	6533
07 1 32 004	Bachenberg	Altenkirchen (Westerwald)	113	5230
16 0 40 020	Bachfeld	Sonneberg	502	6401
09 7 73 112	Bachhagen	Dillingen a.d. Donau	2 046	8887
16 0 38 010	Bachra	Sömmerda	667	5231
08 1 19 008	Backnang, Stadt	Rems-Murr-Kreis	33 020	7150
09 2 73 116	Bad Abbach, Markt	Kelheim	7 375	8403
09 1 87 117	Bad Aibling, Stadt	Rosenheim	15 019	8202
09 4 79 111	Bad Alexandersbad	Wunsiedel i. Fichtelgebirge	1 403	8591

4 Gemeinden in alphabetischer Ordnung mit Schlüsselnummer,
Bevölkerung und Postleitzahl am 31.12.1992

B

Schlüssel- nummer	Gemeinde	Kreis/Landkreis	Bevöl- kerung	Post- leit- zahl
08 3 36 006	Bad Bellingen	Lörrach	3 404	7848
03 4 56 001	Bad Bentheim, Stadt	Grafschaft Bentheim	14 097	4444
07 3 37 005	Bad Bergzabern, Stadt	Südliche Weinstraße	7 845	6748
16 0 43 060	Bad Berka, Stadt	Weimar	5 423	5302
05 9 70 004	Bad Berleburg, Stadt	Siegen-Wittgenstein	21 111	5920
09 4 72 116	Bad Berneck i. Fichtelgebirge, Stadt	Bayreuth	5 311	8582
07 1 35 501	Bad Bertrich	Cochem-Zell	1 128	5582
03 3 60 002	Bad Bevensen, Stadt	Uelzen	8 787	3118
15 2 29 040	Bad Bibra, Stadt	Nebra	2 238	4802
09 2 77 113	Bad Birnbach, Markt	Rottal-Inn	5 661	8345
16 0 33 070	Bad Blankenburg, Stadt	Rudolstadt	8 059	6823
09 6 72 112	Bad Bocklet, Markt	Bad Kissingen	4 333	8733
14 0 42 040	Bad Brambach	Oelsnitz	1 964	9932
01 0 60 004	Bad Bramstedt, Stadt	Segeberg	10 292	2357
07 1 31 006	Bad Breisig, Stadt	Ahrweiler	7 997	5484
09 6 72 113	Bad Brückenau, Stadt	Bad Kissingen	7 106	8788
08 4 26 013	Bad Buchau, Stadt	Biberach	4 009	7952
06 5 33 003	Bad Camberg, Stadt	Limburg-Weilburg	13 505	6277
16 0 23 110	Bad Colberg	Hildburghausen	216	6111
08 1 17 006	Bad Ditzenbach	Göppingen	3 358	7342
13 0 13 040	Bad Doberan, Stadt	Bad Doberan	11 903	2560
05 7 62 004	Bad Driburg, Stadt	Höxter	18 114	3490
14 0 23 050	Bad Düben, Stadt	Eilenburg	8 599	7282
07 3 32 002	Bad Dürkheim, Stadt	Bad Dürkheim	17 768	6702
15 2 27 050	Bad Dürrenberg, Stadt	Merseburg	12 573	4203
08 3 26 003	Bad Dürrhein, Stadt	Schwarzwald-Baar-Kreis	11 446	7737
03 2 57 005	Bad Eilsen	Schaumburg	2 171	3064
14 0 42 150	Bad Elster, Stadt	Oelsnitz	3 664	9933
07 1 41 006	Bad Ems, Stadt	Rhein-Lahn-Kreis	10 325	5427
06 6 33 006	Bad Emstal	Kassel	6 089	3501
06 5 34 003	Bad Endbach	Marburg-Biedenkopf	8 705	3551
09 1 87 128	Bad Endorf, Markt	Rosenheim	6 262	8207
03 4 59 003	Bad Essen	Osnabrück	13 877	4515
09 1 87 129	Bad Feilnbach	Rosenheim	6 088	8201
16 0 14 090	Bad Frankenhausen/ Kyffhäuser, Stadt	Artern	9 264	4732
12 0 12 070	Bad Freienwalde, Stadt	Bad Freienwalde	10 524	1310
08 1 25 005	Bad Friedrichshall, Stadt	Heilbronn	13 677	7107
09 2 75 116	Bad Füssing	Passau	5 809	8397
03 1 55 001	Bad Gandersheim, Stadt	Northeim	11 465	3353

4 Gemeinden in alphabetischer Ordnung mit Schlüsselnummer,
Bevölkerung und Postleitzahl am 31.12.1992

E

Schlüssel- nummer	Gemeinde	Kreis/Landkreis	Bevöl- kerung	Post- leit- zahl
14 0 44 250	Bad Gottleuba, Kurort, Stadt	Pirna	2 121	8302
03 1 56 001	Bad Grund (Harz), Bergstadt	Osterode am Harz	3 135	3362
03 1 53 002	Bad Harzburg, Stadt	Goslar	24 112	3388
09 1 73 111	Bad Heilbrunn	Bad Tölz-Wolfratshausen	3 202	8173
08 2 35 033	Bad Herrenalb, Stadt	Calw	7 334	7506
06 6 32 002	Bad Hersfeld, Kreisstadt	Hersfeld-Rotenburg	30 691	6430
07 1 38 004	Bad Hönningen, Stadt	Neuwied	5 703	5462
06 4 34 001	Bad Homburg v. d. Höhe, Stadt	Hochtaunuskreis	51 961	6380
05 3 82 008	Bad Honnef, Stadt	Rhein-Sieg-Kreis	23 469	5340
03 4 59 004	Bad Iburg, Stadt	Osnabrück	10 719	4505
06 6 33 002	Bad Karlshafen, Stadt	Kassel	4 864	3522
09 6 72 114	Bad Kissingen, Stadt	Bad Kissingen	21 684	8730
13 0 40 020	Bad Kleinen	Wismar	3 486	2403
16 0 41 170	Bad Klosterlausnitz	Stadtroda	3 040	6532
06 4 37 001	Bad König, Stadt	Odenwaldkreis	8 879	6123
09 6 73 141	Bad Königshofen i. Grabfeld, Stadt	Rhön-Grabfeld	6 685	8742
15 2 28 200	Bad Kösen, Stadt	Naumburg	5 678	4803
16 0 19 270	Bad Köstritz, Stadt	Gera	3 295	6514
09 1 80 112	Bad Kohlgrub	Garmisch-Partenkirchen	2 204	8112
07 1 33 006	Bad Kreuznach, Stadt	Bad Kreuznach	41 956	6550
08 3 15 006	Bad Krozingen	Breisgau-Hochschwarzwald	13 311	7812
05 9 70 028	Bad Laasphe, Stadt	Siegen-Wittgenstein	15 583	5928
03 4 59 005	Bad Laer	Osnabrück	7 159	4518
16 0 26 030	Bad Langensalza, Stadt	Langensalza	16 341	5820
15 2 27 210	Bad Lauchstädt, Stadt	Merseburg	3 960	4204
14 0 27 210	Bad Lausick, Stadt	Geithain	5 630	7232
03 1 56 002	Bad Lauterberg im Harz, Stadt	Osterode am Harz	13 255	3422
16 0 15 380	Bad Liebenstein, Stadt	Bad Salzungen	3 844	6202
12 0 13 020	Bad Liebenwerda, Stadt	Bad Liebenwerda	5 865	7950
08 2 35 008	Bad Liebenzell, Stadt	Calw	8 870	7263
05 7 74 008	Bad Lippspringe, Stadt	Paderborn	13 678	4792
07 1 43 206	Bad Marienberg (Westerwald), Stadt	Westerwaldkreis	5 510	5439
08 1 28 007	Bad Mergentheim, Stadt	Main-Tauber-Kreis	22 042	6990
03 2 52 002	Bad Münder am Deister, Stadt	Hameln-Pyrmont	19 705	3252
07 1 33 007	Bad Münster am Stein-Ebernb., Stadt	Bad Kreuznach	3 788	6552
05 3 66 004	Bad Münstereifel, Stadt	Euskirchen	16 960	5358
14 0 53 150	Bad Muskau, Stadt	Weißwasser	4 086	7582
06 4 40 002	Bad Nauheim, Stadt	Wetteraukreis	29 275	6350
03 2 57 006	Bad Nenndorf	Schaumburg	9 705	3052

B

4 Gemeinden in alphabetischer Ordnung mit Schlüsselnummer,
Bevölkerung und Postleitzahl am 31.12.1992

Schlüssel- nummer	Gemeinde	Kreis/Landkreis	Bevöl- kerung	Post- leit- zahl
07 1 31 007	Bad Neuenahr-Ahrweiler, Stadt	Ahrweiler	25 841	5483
09 6 73 114	Bad Neustadt a.d. Saale, Stadt	Rhön-Grabfeld	15 323	8740
05 7 70 004	Bad Oeynhausen, Stadt	Minden-Lübbecke	47 906	4970
01 0 62 004	Bad Oldesloe, Stadt	Stormarn	21 762	2060
06 4 35 001	Bad Orb, Stadt	Main-Kinzig-Kreis	9 574	6482
08 3 17 008	Bad Peterstal-Griesbach	Ortenaukreis	3 241	7605
03 2 52 003	Bad Pyrmont, Stadt	Hamel-Pyrmont	22 729	3280
08 1 25 006	Bad Rappenau, Stadt	Heilbronn	17 008	6927
09 1 72 114	Bad Reichenhall, Stadt	Berchtesgadener Land	17 155	8230
08 2 37 075	Bad Rippoldsau-Schapbach	Freudenstadt	2 506	7624
03 4 59 006	Bad Rothenfelde	Osnabrück	6 437	4502
12 0 24 380	Bad Saarow-Pieskow	Fürstenwalde	3 919	1242
03 1 56 003	Bad Sachsa, Stadt	Osterode am Harz	8 886	3423
08 3 37 096	Bad Säckingen, Stadt	Waldshut	15 761	7880
03 2 54 005	Bad Salzdetfurth, Stadt	Hildesheim	14 011	3202
06 6 31 001	Bad Salzschlirf	Fulda	3 161	6427
05 7 66 008	Bad Salzuflen, Stadt	Lippe	54 547	4902
16 0 15 520	Bad Salzungen, Stadt	Bad Salzungen	20 493	6200
05 9 74 008	Bad Sassendorf	Soest	10 483	4772
14 0 44 630	Bad Schandau, Stadt	Pirna	3 210	8320
15 1 44 300	Bad Schmiedeberg, Stadt	Wittenberg	4 162	4603
08 2 15 100	Bad Schönborn	Karlsruhe	9 917	7525
08 4 26 014	Bad Schussenried, Stadt	Biberach	8 005	7953
06 4 39 002	Bad Schwalbach, Kreisstadt	Rheingau-Taunus-Kreis	10 657	6208
01 0 55 004	Bad Schwartau, Stadt	Ostholstein	20 162	2407
01 0 60 005	Bad Segeberg, Stadt	Segeberg	15 234	2360
06 4 36 001	Bad Soden am Taunus, Stadt	Main-Taunus-Kreis	19 577	6232
06 4 35 002	Bad Soden-Salmünster, Stadt	Main-Kinzig-Kreis	12 599	6483
06 6 36 001	Bad Sooden-Allendorf, Stadt	Werra-Meißner-Kreis	9 604	3437
09 4 75 112	Bad Steben, Markt	Hof	3 788	8675
15 3 32 190	Bad Suderode	Quedlinburg	1 890	4302
13 0 29 040	Bad Sülze, Stadt	Ribnitz-Damgarten	2 565	2594
16 0 12 410	Bad Sulza, Stadt	Apolda	3 148	5322
08 2 35 084	Bad Teinach-Zavelstein, Stadt	Calw	2 764	7264
16 0 26 370	Bad Tennstedt, Stadt	Langensalza	2 901	5822
09 1 73 112	Bad Tölz, Stadt	Bad Tölz-Wolfratshausen	15 751	8170
08 1 17 007	Bad Überkingen	Göppingen	3 801	7347
08 4 15 078	Bad Urach, Stadt	Reutlingen	12 672	7432
06 4 40 003	Bad Vilbel, Stadt	Wetteraukreis	25 728	6368

4. Gemeinden in alphabetischer Ordnung mit Schlüsselnummer,
Bevölkerung und Postleitzahl am 31.12.1992

B

Schlüssel- nummer	Gemeinde	Kreis, Landkreis	Bevöl- kerung	Post- leit- zahl
08 4 36 009	Bad Waldsee, Stadt	Ravensburg	17 245	7967
09 1 82 111	Bad Wiessee	Miesbach	4 661	8182
08 2 35 079	Bad Wildbad im Schwarzwald, Stadt	Calw	11 777	7547
06 6 35 003	Bad Wildungen, Stadt	Waldeck-Frankenberg	17 432	3590
12 0 37 950	Bad Wilsnack, Stadt	Perleberg	2 747	2902
08 1 25 007	Bad Wimpfen, Stadt	Heilbronn	6 377	7107
09 5 75 112	Bad Windsheim, Stadt	Neustadt a. d. Aisch-Bad Windsheim	11 882	8532
09 7 78 116	Bad Wörishofen, Stadt	Unterallgäu	13 320	8939
08 4 36 010	Bad Wurzach, Stadt	Ravensburg	13 370	7954
06 6 34 027	Bad Zwesten	Schwalm-Eder-Kreis	3 796	3584
03 4 51 002	Bad Zwischenahn	Ammerland	24 251	2903
03 4 59 007	Badbergen	Osnabrück	4 162	4574
03 1 58 002	Baddeckenstedt	Wolfenbüttel	2 952	3326
15 3 32 020	Badeborn	Quedlinburg	1 335	4301
15 3 36 690	Badel	Salzwedel	552	3591
07 2 32 007	Badem	Bitburg-Prüm	942	5521
08 2 11 000	Baden-Baden, Stadt	Stadtkreis	52 844	7570
01 0 62 003	Badendorf	Stormarn	721	2401
07 1 40 005	Badenhard	Rhein-Hunsrück-Kreis	129	5449
03 1 56 004	Badenhausen	Osterode am Harz	2 087	3363
07 3 39 004	Badenheim	Mainz-Bingen	440	6555
08 3 15 007	Badenweiler	Breisgau-Hochschwarzwald	3 760	7847
15 3 19 050	Badersleben	Halberstadt	1 233	3602
15 3 40 020	Badingen	Stendal	545	3501
12 0 25 040	Badingen	Gransee	804	1431
13 0 16 010	Badow	Gadebusch	319	2731
16 0 39 030	Badra	Sondershausen	628	5401
14 0 19 010	Badrina	Delitzsch	507	7271
09 7 73 113	Bächingen a. d. Brenz	Dillingen a. d. Donau	1 259	8881
12 0 37 020	Baek	Perleberg	738	2911
01 0 53 004	Bäk	Herzogtum Lauenburg	714	2418
01 0 53 005	Bälau	Herzogtum Lauenburg	220	2413
07 1 40 006	Bärenbach	Rhein-Hunsrück-Kreis	407	6541
07 1 33 008	Bärenbach	Bad Kreuznach	503	6581
12 0 19 030	Bärenbrück	Cottbus	208	7521
14 0 20 030	Bärenburg, Kurort	Dippoldiswalde	316	8236
14 0 20 040	Bärenfels, Kurort	Dippoldiswalde	314	8234
12 0 26 020	Bärenklau	Guben	365	7561
12 0 36 010	Bärenklau	Oranienburg	520	1421

B

4 Gemeinden in alphabetischer Ordnung mit Schlüsselnummer,
Bevölkerung und Postleitzahl am 31.12.1992

Schlüssel- nummer	Gemeinde	Kreis/Landkreis	Bevöl- kerung	Post- leit- zahl-
14 0 26 010	Bärenklause-Kautzsch	Freital	258	8211
14 0 11 030	Bärenstein	Annaberg	2 562	9303
14 0 20 050	Bärenstein, Stadt	Dippoldiswalde	1 021	8243
08 3 27 004	Bärenthal	Tuttlingen	476	7201
14 0 58 010	Bärenwalde	Zwickau	1 019	9504
09 3 77 112	Bärnau, Stadt	Tirschenreuth	3 757	8599
14 0 22 030	Bärnsdorf	Dresden	523	8101
14 0 34 490	Bärwalde	Hoyerswerda	165	7701
07 1 33 009	Bärweiler	Bad Kreuznach	304	6570
05 3 54 008	Baesweiler, Stadt	Aachen	25 081	5112
12 0 39 610	Bagemühl	Prenzlau	197	2101
12 0 44 010	Bagenz	Spremberg	242	7591
08 3 16 002	Bahlingen	Emmendingen	3 556	7836
12 0 43 040	Bahnsdorf	Senftenberg	1 050	7801
12 0 27 030	Bahnsdorf	Herzberg	178	7901
14 0 47 010	Bahra	Riesa	460	8401
14 0 44 760	Bahratal	Pirna	916	8301
03 1 54 001	Bahrdorf	Helmstedt	2 140	3181
12 0 22 050	Bahren	Finsterwalde	222	7981
16 0 32 010	Bahren	Pößneck	97	6841
03 2 51 003	Bahrenborstel	Diepholz	1 226	2839
15 3 41 030	Bahrendorf	Wanzleben	987	3101
01 0 61 006	Bahrenfleth	Steinburg	555	2211
01 0 60 006	Bahrenhof	Segeberg	180	2061
12 0 21 010	Bahro	Eisenhüttenstadt	97	1221
08 4 36 011	Baienfurt	Ravensburg	6 655	7982
09 2 74 118	Baierbach	Landshut	643	8311
09 1 84 113	Baierbrunn	München	2 464	8021
09 1 75 113	Baiern	Ebersberg	1 195	8019
08 2 37 004	Baiersbronn	Freudenstadt	16 595	7292
09 5 72 115	Baiersdorf, Stadt	Erlangen-Höchstädt	6 351	8523
08 4 36 012	Balndt	Ravensburg	4 510	7982
09 7 77 114	Baisweiß	Ostallgäu	1 210	8951
12 0 15 020	Baitz	Belzig	242	1821
03 4 60 001	Bakum	Vechta	5 016	2849
09 7 80 113	Balderschwang	Oberallgäu	223	8975
07 2 35 003	Baldringen	Trier-Saarburg	182	5504
07 1 41 503	Balduinstein	Rhein-Lahn-Kreis	603	6251
07 2 32 203	Balesfeld	Bitburg-Prüm	235	5541

4 Gemeinden in alphabetischer Ordnung mit Schlüsselnummer,
Bevölkerung und Postleitzahl am 31.12.1992

B

Schlüssel- nummer	Gemeinde	Kreis/Landkreis	Bevöl- kerung	Post- leit- zahl
03 2 56 001	Balge	Nienburg (Weser)	1 739	3071
08 3 27 005	Balgheim	Tuttlingen	897	7201
15 2 29 020	Balgstätt	Nebra	683	4801
08 4 17 002	Balingen, Stadt	Zollernalbkreis	32 895	7460
03 3 59 004	Balje	Stade	1 221	2161
08 4 25 013	Ballendorf	Alb-Donau-Kreis	637	7901
14 0 27 360	Ballendorf	Geithain	335	7231
15 3 32 030	Ballenstedt, Stadt	Quedlinburg	7 694	4303
15 3 31 050	Ballerstedt	Osterburg	363	3541
16 0 26 040	Ballhausen	Langensalza	974	5821
13 0 36 030	Ballin	Strasburg	495	2151
08 3 15 008	Ballrechten-Dottingen	Breisgau-Hochschwarzwald	1 840	7801
16 0 20 020	Ballstädt	Gotha	776	5801
16 0 43 020	Ballstedt	Weimar	229	5301
13 0 22 020	Balow	Ludwigslust	351	2801
08 1 16 007	Baltmannsweiler	Esslingen	5 429	7066
03 4 52 002	Baltrum	Aurich	545	2985
05 9 62 008	Balve, Stadt	Märkischer Kreis	11 781	5983
09 7 74 115	Balzhausen	Günzburg	1 055	8909
08 4 25 140	Balzheim	Alb-Donau-Kreis	1 733	7959
09 4 61 000	Bamberg, Stadt	Kreisfreie Stadt	70 995	8600
12 0 41 020	Bamme	Rathenow	317	1831
08 2 26 006	Bammental	Rhein-Neckar-Kreis	6 266	6919
15 3 25 040	Bandau	Klötze	452	3581
13 0 17 020	Bandelin	Greifswald	1 007	2201
13 0 21 040	Bandenitz	Hagenow	340	2821
13 0 14 010	Badow	Bützow	190	2621
07 3 35 002	Bann	Kaiserslautern	2 306	6791
07 1 43 003	Bannberscheid	Westerwaldkreis	536	5431
01 0 55 005	Bannesdorf auf Fehmarn	Ostholstein	2 273	2448
14 0 26 020	Bannewitz	Freital	3 260	8213
13 0 41 020	Bansin, Seebad	Wolgast	2 662	2253
03 2 54 006	Banteln	Hildesheim	1 633	3211
12 0 30 020	Bantikow	Kynitz	485	1901
13 0 21 050	Bantin	Hagenow	347	2824
12 0 35 030	Banzendorf	Neuruppin	199	1951
13 0 21 060	Banzin	Hagenow	365	2831
13 0 33 020	Banzkow	Schwerin	1 602	2711
07 3 37 006	Barbelroth	Südliche Weinstraße	582	6749

B

4 Gemeinden in alphabetischer Ordnung mit Schlüsselnummer,
Bevölkerung und Postleitzahl am 31.12.1992

Schlüssel- nummer	Gemeinde	Kreis/Landkreis	Bevöl- kerung	Post- leitz- zahl
09 3 75 117	Barbing	Regensburg	3 860	8408
15 3 38 010	Barby/ Elbe, Stadt	Schönebeck	5 256	3302
16 0 15 020	Barchfeld	Bad Salzungen	3 782	6204
16 0 43 030	Barchfeld a.d. Ilm	Weimar	216	5301
12 0 28 030	Bardenitz	Jüterbog	658	1701
03 3 55 004	Bardowick, Flecken	Lüneburg	4 747	2123
03 2 51 004	Barenburg, Flecken	Diepholz	1 214	2839
03 3 55 005	Barendorf	Lüneburg	1 281	2121
12 0 30 030	Barenthin	Kyritz	391	1901
01 0 51 004	Bargenstedt	Dithmarschen	893	2223
01 0 62 005	Bargfeld-Stegen	Stormarn	2 159	2061
13 0 12 030	Bargischoh	Anklam	430	2141
01 0 58 010	Bargstall	Rendsburg-Eckernförde	134	2377
01 0 58 011	Bargstedt	Rendsburg-Eckernförde	696	2371
03 3 59 005	Bargstedt	Stade	1 608	2165
01 0 62 006	Bargteheide, Stadt	Stormarn	12 213	2072
01 0 54 010	Bargum	Nordfriesland	605	2255
01 0 60 007	Bark	Segeberg	871	2361
01 0 58 012	Barkelsby	Rendsburg-Eckernförde	1 478	2331
01 0 51 005	Barkenholm	Dithmarschen	194	2241
13 0 23 020	Barkow	Lübz	322	2861
15 3 45 010	Barleben	Wolmirstedt	3 622	3103
01 0 51 006	Barlt	Dithmarschen	837	2221
01 0 57 002	Barmissen	Plön	180	2315
01 0 56 002	Barmstedt, Stadt	Pinneberg	9 011	2202
15 3 30 040	Barneberg	Oschersleben	911	3232
13 0 40 030	Barnekow	Wismar	445	2401
12 0 41 030	Barnewitz	Rathenow	350	1831
13 0 33 030	Barnin	Schwerin	366	2711
01 0 62 008	Barnitz	Stormarn	726	2067
15 2 33 030	Barnstädt	Querfurt	1 348	4241
03 3 55 006	Barnstedt	Lüneburg	678	2121
03 2 51 005	Barnstorf, Flecken	Diepholz	5 695	2847
05 7 66 012	Barntrup, Stadt	Lippe	9 467	4924
01 0 57 003	Barsbek	Plön	595	2306
01 0 62 009	Barsbüttel	Stormarn	10 665	2000
12 0 25 050	Barsdorf	Gransee	149	1431
12 0 30 040	Barsikow	Kyritz	277	1901
03 2 53 001	Barsinghausen, Stadt	Hannover	34 101	3013

4. Gemeinden in alphabetischer Ordnung mit Schlüsselnummer,
Bevölkerung und Postleitzahl am 31.12.1992

B

Schlüssel- nummer	Gemeinde	Kreis/Landkreis	Bevöl- kerung	Post- leit- zahl
03 4 53 001	Barßel	Cloppenburg	10 574	2914
13 0 29 060	Bartelshagen I b Ribnitz-Damgarten	Ribnitz-Damgarten	755	2591
13 0 29 050	Bartelshagen II b Barth	Ribnitz-Damgarten	509	2591
13 0 13 050	Bartenshagen-Parkentin	Bad Doberan	845	2561
15 3 20 040	Bartensleben	Haldensleben	396	3241
13 0 29 070	Barth, Stadt	Ribnitz-Damgarten	10 810	2380
08 1 36 007	Bartholomä	Ostalbkreis	2 018	7071
13 0 19 010	Bartmannshagen	Grimmen	438	2321
13 0 11 030	Bartow	Altentreptow	663	2021
03 3 55 007	Barum	Lüneburg	1 320	2123
03 3 60 003	Barum	Uelzen	839	3119
14 0 14 010	Baruth	Bautzen	1 451	8601
12 0 48 030	Baruth, Stadt	Zossen	1 837	1632
03 2 51 006	Barver	Diepholz	1 146	2841
03 1 51 002	Barwedel	Gifhorn	961	3181
07 1 31 008	Barweiler	Ahrweiler	459	5489
12 0 18 020	Barzig	Calau	83	7541
07 2 33 002	Basberg	Daun	66	5531
03 3 57 004	Basdahl	Rotenburg (Wümme)	1 372	2740
12 0 16 020	Basdorf	Bernau	2 936	1293
12 0 35 040	Basdorf	Neuruppin	28	1951
13 0 24 010	Basedow	Malchin	745	2051
01 0 53 006	Basedow	Herzogtum Lauenburg	472	2059
07 1 37 202	Bassenheim	Mayen-Koblenz	2 677	5401
14 0 31 010	Baßlitz	Großenhain	562	8281
03 2 51 007	Bassum, Stadt	Diepholz	14 294	2830
09 6 73 116	Bastheim	Rhön-Grabfeld	2 484	8741
01 0 53 007	Basthorst	Herzogtum Lauenburg	375	2053
13 0 13 060	Bastorf	Bad Doberan	1 001	2561
14 0 23 030	Battaune	Eilenburg	359	7281
06 6 35 004	Battenberg (Eder), Stadt	Waldeck-Frankenberg	5 683	3559
07 3 32 003	Battenberg (Pfalz)	Bad Dürkheim	448	6719
15 1 24 040	Battin	Jessen	316	7901
07 3 40 202	Battweiler	Pirmasens	784	6661
12 0 45 020	Batzlow	Strausberg	214	1261
14 0 31 020	Bauda	Großenhain	505	8281
09 5 75 113	Baudenbach, Markt	Neustadt a d Aisch-Bad Windsheim	1 061	8531
16 0 28 020	Bauerbach	Meiningen	332	6101
07 2 32 008	Bauler	Bitburg-Prüm	84	5529

4 Gemeinden in alphabetischer Ordnung mit Schlüsselnummer,
Bevölkerung und Postleitzahl am 31.12.1992

B

Schlüssel- nummer	Gemeinde	Kreis/Landkreis	Bevöl- kerung	Post- leitzahl
07 1 31 009	Bauler	Ahrweiler	51	5489
15 2 29 030	Baumersroda	Nebra	378	4801
12 0 25 060	Baumgarten	Gransee	107	1431
13 0 14 020	Baumgarten	Bützow	546	2621
07 1 34 005	Baumholder, Stadt	Birkenfeld	4 255	6587
09 4 71 115	Baunach, Stadt	Bamberg	3 471	8611
06 6 33 003	Baunatal, Stadt	Kassel	25 839	3507
07 2 31 004	Bausendorf	Bernkastel-Wittlich	1 209	5561
07 2 32 009	Baustert	Bitburg-Prüm	526	5521
14 0 14 030	Bautzen, Stadt	Bautzen	46 247	8600
03 4 54 002	Bawinkel	Emsland	2 080	4454
09 2 77 112	Bayerbach	Rottal-Inn	1 683	8399
09 2 74 119	Bayerbach b. Ergoldsbach	Landshut	1 443	8301
07 3 33 004	Bayerfeld-Steckweiler	Donnersbergkreis	468	6761
09 2 76 115	Bayerisch Eisenstein	Regen	1 697	8371
09 1 72 115	Bayerisch Gmain	Berchtesgadener Land	2 798	8232
09 1 80 113	Bayersoien	Garmisch-Partenkirchen	1 080	8117
09 4 62 000	Bayreuth, Stadt	Kreisfreie Stadt	73 296	8580
09 1 82 112	Bayrischzell	Miesbach	1 733	8163
01 0 60 008	Bebensee	Segeberg	576	2361
16 0 29 030	Beberstedt	Mühlhausen	798	5701
15 3 20 050	Bebertal	Haldensleben	1 626	3241
06 6 32 003	Bebra, Stadt	Hersfeld-Rotenburg	15 879	6440
07 1 41 008	Becheln	Rhein-Lahn-Kreis	722	5409
07 3 31 005	Bechenheim	Alzey-Worms	460	6509
07 1 33 011	Becherbach	Bad Kreuznach	1 046	6764
07 1 33 010	Becherbach bei Kirn	Bad Kreuznach	454	6571
07 3 40 203	Bechhofen	Pirmasens	2 223	6791
09 5 71 115	Bechhofen, Markt	Ansbach	5 863	8809
16 0 33 050	Bechstädt	Rudolstadt	169	6821
16 0 43 040	Bechstädtstraß	Weimar	208	5301
07 3 31 006	Bechtheim	Alzey-Worms	1 663	6521
07 3 31 007	Bechtolsheim	Alzey-Worms	1 411	6509
03 3 59 006	Beckdorf	Stade	2 006	2151
03 2 57 007	Beckedorf	Schaumburg	1 537	3061
03 4 58 001	Beckeln	Oldenburg (Oldenburg)	792	2833
15 3 30 050	Beckendorf-Neindorf	Oschersleben	893	3231
10 0 42 111	Beckingen	Merzig-Wadern	16 019	6645
05 5 70 008	Beckum, Stadt	Warendorf	37 630	4720

4 Gemeinden in alphabetischer Ordnung mit Schlüsselnummer,
Bevölkerung und Postleitzahl am 31.12.1992

B

Schlüssel- nummer	Gemeinde	Kreis/Landkreis	Bevöl- kerung	Post- leit- zahl-
14 0 52 020	Beckwitz	Torgau	656	7291
05 3 62 004	Bedburg, Stadt	Erftkreis	22 457	5012
05 1 54 004	Bedburg-Hau	Kleve	12 418	4194
03 3 52 003	Bederkesa, Flecken	Cuxhaven	4 474	2852
07 3 36 106	Bedesbach	Kusel	719	6799
16 0 23 030	Bedheim	Hildburghausen	601	6111
03 3 51 003	Beedenbostel	Celle	943	3101
05 5 70 012	Beelen	Warendorf	5 404	4413
15 3 40 030	Beelitz	Stendal	85	3502
12 0 38 020	Beelitz, Stadt	Potsdam	5 801	1504
15 3 20 060	Beendorf	Haldensleben	830	3241
12 0 39 020	Beenz	Prenzlau	305	2131
12 0 46 020	Beenz	Templin	221	2081
14 0 19 020	Beerendorf	Delitzsch	413	7271
12 0 24 040	Beerfelde	Fürstenwalde	348	1241
06 4 37 002	Beerfelden, Stadt	Odenwaldkreis	7 134	6124
14 0 13 040	Beerheide	Auerbach	713	9701
14 0 20 060	Beerwalde	Dippoldiswalde	277	8231
14 0 32 030	Beerwalde	Hainichen	250	9251
12 0 32 030	Beesdau	Luckau	253	7961
15 1 12 040	Beesenlaublingen	Bernburg	1 774	4341
15 2 35 020	Beesenstedt	Saalkreis	1 352	4101
12 0 14 030	Beeskow, Stadt	Beeskow	8 774	1230
03 4 54 003	Beesten	Emsland	1 596	4452
13 0 15 020	Beestland	Demmin	121	2031
12 0 36 020	Beetz	Oranienburg	830	1421
15 3 25 050	Beetzendorf	Klötze	1 946	3582
13 0 15 030	Beggerow	Demmin	743	2031
01 0 53 008	Behlendorf	Herzogtum Lauenburg	342	2419
13 0 19 020	Behnkendorf	Grimmen	371	2321
15 3 20 070	Behnsdorf	Haldensleben	743	3241
13 0 37 030	Behren-Lübchin	Teterow	617	2051
01 0 54 011	Behrendorf	Nordfriesland	480	2251
15 3 31 070	Behrendorf	Osterburg	618	3541
13 0 17 030	Behrenhoff	Greifswald	396	2201
01 0 57 004	Behrens Dorf (Ostsee)	Plön	559	2322
16 0 26 050	Behringen	Langensalza	1 663	5821
16 0 28 030	Behrungen	Meiningen	669	6101
14 0 21 020	Beicha	Döbeln	395	7301

Schlüssel- nummer	Gemeinde	Kreis/Landkreis	Bevöl- kerung	Post- leit- zahl
16 0 38 020	Beichlingen	Sömmerda	664	5231
13 0 40 040	Beidendorf	Wismar	594	2401
01 0 61 007	Beidenfleth	Steinburg	945	2211
14 0 49 020	Beierfeld	Schwarzenberg	3 577	9433
14 0 54 010	Beiersdorf	Werdau	704	9621
14 0 38 010	Beiersdorf	Löbau	1 425	8701
14 0 31 030	Beiersdorf	Großenhain	383	8281
14 0 30 060	Beiersdorf	Grimma	540	7241
12 0 13 030	Beiersdorf	Bad Liebenwerda	242	7901
12 0 12 080	Beiersdorf	Bad Freienwalde	381	1311
03 1 54 002	Beierstedt	Helmstedt	464	3339
07 2 32 010	Beilingen	Bitburg-Prüm	350	5522
09 1 76 114	Beilngries, Stadt	Eichstätt	7 772	8432
14 0 52 030	Beilrode	Torgau	2 335	7292
07 1 35 007	Beilstein	Cochem-Zell	150	5591
08 1 25 008	Beilstein, Stadt	Heilbronn	6 067	7141
08 4 25 014	Beimerstetten	Alb-Donau-Kreis	2 129	7901
07 3 38 002	Beindersheim	Ludwigshafen	2 994	6711
16 0 23 040	Beinerstadt	Hildburghausen	520	6111
07 2 33 003	Beinhausen	Daun	81	5569
01 0 61 008	Bekdorf	Steinburg	73	2213
01 0 61 010	Bekmünde	Steinburg	186	2210
07 2 35 004	Bekond	Trier-Saarburg	696	5501
01 0 57 005	Belau	Plön	362	2355
01 0 58 013	Beldorf	Rendsburg-Eckernförde	340	2215
07 1 40 007	Belg	Rhein-Hunsrück-Kreis	168	5581
14 0 52 040	Belgern, Stadt	Torgau	3 432	7293
14 0 30 070	Belgershain	Grimma	1 343	7241
07 1 40 008	Belgweiler	Rhein-Hunsrück-Kreis	219	6540
07 1 37 008	Bell	Mayen-Koblenz	1 477	5441
07 1 40 009	Bell (Hunsrück)	Rhein-Hunsrück-Kreis	1 472	5448
15 1 12 050	Belleben	Bernburg	1 163	4341
09 7 75 115	Bellenberg	Neu-Ulm	4 154	7919
07 3 34 001	Bellheim	Germersheim	7 600	6729
13 0 20 020	Bellin	Güstrow	343	2601
13 0 28 030	Belling	Pasewalk	553	2101
15 3 40 550	Bellingen	Stendal	324	3501
07 1 43 207	Bellingen	Westerwaldkreis	521	5439
16 0 39 040	Bellstedt	Sondershausen	224	5401

4. Gemeinden in alphabetischer Ordnung mit Schlüsselnummer,
Bevölkerung und Postleitzahl am 31.12.1992

B

Schlüssel- nummer	Gemeinde	Kreis/Landkreis	Bevöl- kerung	Post- leit- zahl
03 4 59 008	Belm	Osnabrück	12 264	4513
16 0 28 040	Belmuth	Meiningen	437	6101
13 0 21 070	Belsch	Hagenow	271	2821
15 3 20 080	Belsdorf	Haldensleben	205	3241
07 1 40 010	Beltheim	Rhein-Hunsrück-Kreis	1 955	5449
03 3 52 004	Belum	Cuxhaven	963	2179
12 0 15 030	Belzig, Stadt	Belzig	7 641	1820
08 1 16 008	Bempflingen	Esslingen	3 094	7445
16 0 39 050	Bendeleben	Sondershausen	832	5401
12 0 37 040	Bendelin	Perleberg	270	2901
03 3 53 003	Bendestorf	Harburg	2 049	2106
01 0 57 006	Bendfeld	Plön	200	2306
01 0 58 014	Bendorf	Rendsburg-Eckernförde	450	2215
07 1 37 203	Bendorf, Stadt	Mayen-Koblenz	16 150	5413
09 1 73 113	Benediktbeuern	Bad Tölz-Wolfratshausen	3 062	8174
07 2 31 005	Bengel	Bernkastel-Wittlich	998	5561
13 0 14 030	Benitz	Bützow	198	2621
12 0 15 040	Benken	Belzig	114	1821
15 3 36 050	Benkendorf	Salzwedel	244	3561
15 2 15 060	Benndorf	Eisleben	2 658	4255
14 0 27 020	Benndorf	Geithain	625	7231
14 0 19 030	Benndorf	Delitzsch	334	7271
15 3 43 030	Benneckenstein/ Harz, Stadt	Wernigerode	2 749	3702
14 0 55 350	Bennewitz	Wurzen	3 593	7255
07 3 33 005	Bennhausen	Donnersbergkreis	146	6761
13 0 21 080	Bennin	Hagenow	316	2831
09 7 78 118	Benningen	Unterallgäu	1 869	8941
08 1 18 006	Benningen am Neckar	Ludwigsburg	5 216	7141
15 2 35 030	Bennstedt	Saalkreis	1 227	4101
15 2 37 020	Bennungen	Sangerhausen	1 007	4701
12 0 17 010	Bensdorf	Brandenburg	1 170	1801
16 0 42 040	Benshausen	Suhl	2 372	6053
06 4 31 002	Bensheim, Stadt	Bergstraße	36 356	6140
12 0 37 050	Bentwisch	Perleberg	198	2901
13 0 31 010	Bentwisch	Rostock	1 426	2551
13 0 15 040	Bentzin	Demmin	1 358	2031
13 0 40 050	Benz	Wismar	771	2401
13 0 41 030	Benz	Wolgast	599	2251
15 3 43 040	Benzingerode	Wernigerode	920	3701

B

4 Gemeinden in alphabetischer Ordnung mit Schlüsselnummer,
Bevölkerung und Postleitzahl am 31.12.1992

Schlüssel- nummer	Gemeinde	Kreis/Landkreis	Bevöl- kerung	Post- leit- zahl
07 1 40 011	Benzweiler	Rhein-Hunsrück-Kreis	194	6542
09 3 75 118	Beratzhausen, Markt	Regensburg	5 430	8411
14 0 32 040	Berbersdorf	Hainichen	724	9251
14 0 22 050	Berbisdorf	Dresden	848	8101
09 3 73 112	Berching, Stadt	Neumarkt i.d. OPf.	7 943	8434
09 1 72 116	Berchtesgaden, Markt	Berchtesgadener Land	7 979	8240
07 2 33 202	Bereborn	Daun	148	5441
07 2 33 203	Berenbach	Daun	165	5441
15 3 20 090	Berenbrock	Haldensleben	309	3571
07 1 31 011	Berg	Ahrweiler	1 299	5486
07 1 41 009	Berg	Rhein-Lahn-Kreis	185	5429
08 4 36 013	Berg	Ravensburg	3 824	7981
09 4 75 113	Berg	Hof	2 699	8683
09 1 88 113	Berg	Starnberg	7 271	8137
07 3 34 002	Berg (Pfalz)	Germersheim	2 018	6729
09 3 73 113	Berg b. Neumarkt i.d. OPf.	Neumarkt i.d. OPf.	6 384	8438
09 1 85 116	Berg im Gau	Neuburg-Schrobenhausen	1 032	8899
15 2 37 030	Berga	Sangerhausen	2 050	4711
16 0 21 020	Berga/ Elster, Stadt	Greiz	3 185	6602
08 4 36 014	Bergatreute	Ravensburg	2 834	7961
03 4 59 009	Berge	Osnabrück	3 384	4576
15 3 16 020	Berge	Gardelegen	594	3571
12 0 34 010	Berge	Nauen	583	1551
12 0 37 060	Berge	Perleberg	1 021	2911
12 0 32 040	Bergen	Luckau	87	7961
14 0 13 050	Bergen	Auerbach	1 162	9702
09 5 77 115	Bergen	Weißenburg-Gunzenhausen	1 023	8837
07 1 34 006	Bergen	Birkenfeld	483	6571
09 1 89 113	Bergen	Traunstein	4 122	8221
03 3 54 001	Bergen (Dumme)	Lüchow-Dannenberg	1 556	3134
03 3 51 004	Bergen, Stadt	Celle	12 905	3103
13 0 32 050	Bergen/ Rügen, Stadt	Rügen	18 444	2330
07 1 40 012	Bergenhäusen	Rhein-Hunsrück-Kreis	114	6540
01 0 59 005	Bergenhäusen	Schleswig-Flensburg	720	2381
12 0 34 020	Bergerdamm	Nauen	514	1551
16 0 43 050	Bergern	Weimar	273	5301
01 0 51 008	Bergewöhrden	Dithmarschen	33	2246
03 1 51 003	Bergfeld	Gifhorn	746	3181
12 0 36 030	Bergfelde	Oranienburg	2 797	1402

4 Gemeinden in alphabetischer Ordnung mit Schlüsselnummer,
Bevölkerung und Postleitzahl am 31.12.1992

B

Schlüssel- nummer	Gemeinde	Kreis/Landkreis	Bevöl- kerung	Post- leit- zahl
14 0 44 020	Berggießhübel, Kurort, Stadt	Pirna	1 752	8303
08 3 17 009	Berghaupten	Ortenaukreis	2 286	7611
07 1 41 010	Berghausen	Rhein-Lahn-Kreis	248	5429
09 1 85 118	Bergheim	Neuburg-Schrobenhausen	1 642	8859
05 3 62 008	Bergheim, Stadt	Erftkreis	59 742	5010
13 0 28 040	Bergholz	Pasewalk	446	2101
12 0 15 050	Bergholz	Belzig	143	1821
12 0 38 030	Bergholz-Rehrbrücke	Potsdam	3 147	1505
08 4 25 017	Berghülen	Alb-Donau-Kreis	1 857	7901
05 3 78 004	Bergisch Gladbach, Stadt	Rheinisch-Bergischer Kreis	104 887	5060
15 2 46 010	Bergisdorf	Zeitz	429	4901
05 9 78 004	Bergkamen, Stadt	Unna	50 240	4709
09 1 74 113	Bergkirchen	Dachau	5 937	8066
07 1 34 007	Berglangenbach	Birkenfeld	555	6589
08 1 19 089	Berglen	Rems-Murr-Kreis	5 837	7069
09 1 77 112	Berglern	Erding	1 357	8059
07 2 31 006	Berglicht	Bernkastel-Wittlich	542	5509
05 3 74 004	Bergneustadt, Stadt	Oberbergischer Kreis	20 675	5275
09 6 78 115	Bergneufeld	Schweinfurt	4 690	8722
12 0 25 070	Bergsdorf	Gransee	515	1431
09 6 79 117	Bergtheim	Würzburg	3 107	8702
07 2 31 007	Bergweiler	Bernkastel-Wittlich	834	5561
15 1 18 010	Bergwitz	Gräfenhainichen	1 896	4401
15 3 17 010	Bergzow	Genthin	762	3281
01 0 58 015	Beringstedt	Rendsburg-Eckernförde	715	2211
16 0 39 060	Berka	Sondershausen	872	5401
16 0 16 020	Berka v.d. Hainich	Eisenach	842	5901
16 0 16 030	Berka/ Werra, Stadt	Eisenach	1 538	5902
16 0 28 050	Berkach	Meiningen	418	6101
06 6 36 002	Berkatal	Werra-Meißner-Kreis	1 895	3441
15 3 16 340	Berkau	Gardelegen	527	3591
12 0 24 050	Berkenbrück	Fürstenwalde	828	1241
12 0 33 020	Berkenbrück	Luckenwalde	180	1711
01 0 53 009	Berkenthin	Herzogtum Lauenburg	1 500	2419
08 4 26 019	Berkheim	Biberach	2 387	7951
12 0 46 030	Berkholz	Templin	134	2131
12 0 11 030	Berkholz-Meyenburg	Angermünde	366	1321
07 2 32 011	Berkoth	Bitburg-Prüm	90	5528
11 0 00 000	Berlin, Stadt	Kreisfreie Stadt	3 465 748	

B

4 Gemeinden in alphabetischer Ordnung mit Schlüsselnummer,
Bevölkerung und Postleitzahl am 31.12.1992

Schlüssel- nummer	Gemeinde	Kreis/Landkreis	Bevöl- kerung	Post- leitzahl-
12 0 47 020	Berlinchen	Wittstock	273	1931
07 2 33 004	Berlingen	Daun	230	5531
16 0 44 010	Berlingerode	Worbis	1 316	5601
16 0 43 070	Berlstedt	Weimar	1 695	5301
08 4 35 005	Bermatingen	Bodenseekreis	3 459	7775
16 0 15 030	Bermbach	Bad Salzungen	420	6221
16 0 36 030	Bermbach	Schmalkalden	631	6081
07 1 37 011	Bermel	Mayen-Koblenz	391	5441
07 3 31 009	Bermersheim	Alzey-Worms	266	6525
07 3 31 008	Bermersheim vor der Höhe	Alzey-Worms	322	6509
14 0 49 030	Bermsgrün	Schwarzenberg	1 187	9431
08 3 37 013	Bernau	Waldshut	1 972	7821
09 1 87 118	Bernau a. Chiemsee	Rosenheim	6 076	8214
12 0 16 030	Bernau b. Berlin, Stadt	Bernau	19 304	1280
09 1 90 114	Bernbeuren	Weilheim-Schongau	1 980	8926
14 0 35 010	Bernbruch	Kamenz	294	8291
15 1 12 060	Bernburg/ Saale, Stadt	Bernburg	38 106	4350
14 0 16 030	Berndorf	Borna	460	7221
07 2 33 005	Berndorf	Daun	473	5531
07 1 41 011	Berndroth	Rhein-Lahn-Kreis	365	5429
03 4 61 001	Berne	Wesermarsch	6 678	2876
09 3 73 114	Berngau	Neumarkt i.d. OPf.	1 899	8431
09 3 75 119	Bernhardswald	Regensburg	4 882	8411
13 0 14 040	Bernitt	Bützow	641	2621
07 2 31 008	Bernkastel-Kues, Stadt	Bernkastel-Wittlich	7 106	5550
09 2 71 116	Bernried	Deggendorf	4 439	8351
09 1 90 115	Bernried	Weilheim-Schongau	1 814	8139
14 0 12 040	Bernsbach	Aue	4 057	9402
14 0 33 010	Bernsdorf	Hohenstein-Ernstthal	1 634	9271
12 0 27 040	Bernsdorf	Herzberg	167	7901
16 0 34 030	Bernsdorf	Saalfeld	62	6801
14 0 34 010	Bernsdorf, Stadt	Hoyerswerda	5 224	7702
16 0 45 030	Bernsgrün	Zeulenroda	530	6571
08 4 25 019	Bernstadt	Alb-Donau-Kreis	1 645	7901
14 0 38 030	Bernstadt, Stadt	Löbau	2 272	8703
13 0 18 020	Bernstorf	Grevesmühlen	313	2421
16 0 22 040	Bernterode	Heiligenstadt	295	5631
16 0 44 020	Bernterode	Worbis	1 629	5602
07 1 32 201	Berod bei Hachenburg	Altenkirchen (Westerwald)	669	5231

4 Gemeinden in alphabetischer Ordnung mit Schlüsselnummer,
Bevölkerung und Postleitzahl am 31.12.1992

B

Schlüssel- nummer	Gemeinde	Kreis/Landkreis	Bevöl- kerung	Post- leit- zahl
07 1 43 208	Berod bei Wallmerod	Westerwaldkreis	482	5431
07 2 32 012	Berscheid	Bitburg-Prüm	69	5529
07 1 34 008	Berschweiler bei Baumholder	Birkenfeld	616	6589
07 1 34 009	Berschweiler bei Kirn	Birkenfeld	274	6571
03 4 59 010	Bersenbrück, Stadt	Osnabrück	6 455	4558
15 3 19 060	Berßel	Halberstadt	731	3601
14 0 50 020	Berthelsdorf	Sebnitz	1 869	8351
14 0 48 050	Berthelsdorf	Rochlitz	385	9291
14 0 38 040	Berthelsdorf	Löbau	1 346	8701
14 0 17 010	Berthelsdorf/ Erzgeb.	Brand-Erbisdorf	853	9201
12 0 39 030	Bertkow	Prenzlau	198	2131
15 3 40 560	Bertingen	Stendal	220	3511
15 3 31 090	Bertkow	Osterburg	321	3501
14 0 56 010	Bertsdorf	Zittau	1 296	8801
03 4 52 003	Berumbur	Aurich	2 105	2984
07 1 43 209	Berzhahn	Westerwaldkreis	487	5439
07 1 32 005	Berzhausen	Altenkirchen (Westerwald)	172	5232
12 0 37 100	Besandten	Perleberg	123	2801
07 2 35 005	Bescheid	Trier-Saarburg	385	5509
01 0 55 006	Beschendorf	Ostholstein	493	2432
01 0 61 011	Besdorf	Steinburg	218	2211
06 5 33 001	Beselich	Limburg-Weilburg	5 161	6251
01 0 53 010	Besenthal	Herzogtum Lauenburg	83	2411
13 0 25 010	Beseritz	Neubrandenburg	142	2001
08 1 18 007	Besigheim, Stadt	Ludwigsburg	10 248	7122
13 0 21 090	Besitz	Hagenow	467	2831
09 6 71 112	Bessenbach	Aschaffenburg	5 360	8751
12 0 29 010	Bestensee	Königs Wusterhausen	5 374	1602
05 9 58 008	Bestwig	Hochsauerlandkreis	11 912	5780
15 1 24 050	Bethau	Jessen	248	7901
03 2 54 007	Betheln	Hildesheim	1 066	3211
16 0 19 020	Bethenhausen	Gera	242	6501
07 2 33 006	Betteldorf	Daun	295	5531
12 0 22 040	Betten	Finsterwalde	261	7981
07 1 41 012	Bettendorf	Rhein-Lahn-Kreis	352	5428
07 2 31 009	Bettenfeld	Bernkastel-Wittlich	767	5561
16 0 28 060	Bettenhausen	Meiningen	823	6101
07 2 32 013	Bettingen	Bitburg-Prüm	1 039	5525
07 1 32 006	Betzdorf, Stadt	Altenkirchen (Westerwald)	10 481	5240

Schlüssel- nummer	Gemeinde	Kreis/Landkreis	Bevöl- kerung	Post- leit- zahl
03 3 55 008	Betzendorf	Lüneburg	890	2121
09 4 72 118	Betzenstein, Stadt	Bayreuth	2 612	8571
08 4 26 020	Betzenweiler	Biberach	638	7952
09 7 80 114	Betzigau	Oberallgäu	2 525	8961
12 0 35 060	Betzin	Neuruppin	106	1951
08 2 37 008	Betzweiler-Wälder	Freudenstadt	1 418	7291
14 0 55 020	Beucha	Wurzen	2 251	7252
16 0 16 050	Beuernfeld	Eisenach	70	5901
16 0 17 030	Beulbar-Ilmsdorf	Eisenberg	180	6521
07 1 40 201	Beulich	Rhein-Hunsrück-Kreis	554	5401
16 0 34 040	Beulwitz	Saalfeld	655	6801
15 2 27 010	Beuna/ Geiseltal	Merseburg	936	4200
07 1 35 008	Beuren	Cochem-Zell	495	5591
16 0 44 030	Beuren	Worbis	1 302	5601
08 1 16 011	Beuren	Esslingen	3 519	7444
07 2 35 008	Beuren (Hochwald)	Trier-Saarburg	954	5509
08 4 37 005	Beuron	Sigmaringen	906	7792
15 3 31 100	Beuster	Osterburg	567	3551
12 0 46 040	Beutel	Templin	155	2091
09 2 75 117	Beutelsbach	Passau	1 096	8359
16 0 33 060	Beutelsdorf	Rudolstadt	195	6821
12 0 13 040	Beutersitz	Bad Liebenwerda	339	7901
14 0 51 020	Beutha	Stollberg	907	9151
12 0 40 020	Beveringen	Pritzwalk	313	1921
01 0 56 003	Bevern	Pinneberg	453	2201
03 2 55 002	Bevern, Flecken	Holzminde	4 561	3454
03 3 52 005	Beverstedt, Flecken	Cuxhaven	3 912	2855
05 7 62 008	Beverungen, Stadt	Höxter	15 414	3472
10 0 45 111	Bexbach, Stadt	Saarpfalz-Kreis	19 522	6652
15 3 41 050	Beyendorf	Wanzleben	912	3101
12 0 27 050	Beyern	Herzberg	411	7901
15 2 37 040	Beyernaumburg	Sangerhausen	785	4701
15 1 47 010	Bias	Zerbst	191	3401
08 3 17 011	Biberach	Ortenaukreis	3 038	7616
08 4 26 021	Biberach an der Riß, Stadt	Biberach	30 445	7950
16 0 23 050	Biberau	Hildburghausen	766	6121
09 7 72 121	Biberbach, Markt	Augsburg	2 991	8901
09 7 74 119	Bibertal	Günzburg	4 299	8878
06 4 31 003	Biblis	Bergstraße	8 317	6843

4 Gemeinden in alphabetischer Ordnung mit Schlüsselnummer,
Bevölkerung und Postleitzahl am 31.12.1992

B

Schlüssel- nummer	Gemeinde	Kreis/Landkreis	Bevöl- kerung	Post- leit- zahl-
13 0 34 010	Bibow	Sternberg	365	2721
16 0 28 070	Bibra	Meiningen	628	6101
16 0 25 030	Bibra	Jena	282	6901
09 2 73 119	Biburg	Kelheim	999	8427
09 1 73 115	Bichl	Bad Tölz-Wolfratshausen	1 737	8177
06 4 32 003	Bickenbach	Darmstadt-Dieburg	4 788	6101
07 1 40 014	Bickenbach	Rhein-Hunsrück-Kreis	351	5449
07 2 32 014	Bickendorf	Bitburg-Prüm	400	5521
16 0 29 040	Bickenriede	Mühlhausen	1 678	5701
09 7 77 118	Bidingen	Ostallgäu	1 462	8951
07 3 31 010	Biebelnheim	Alzey-Worms	656	6509
09 6 75 113	Biebelried	Kitzingen	1 121	8710
07 1 33 012	Biebelsheim	Bad Kreuznach	516	6551
14 0 31 040	Bieberach	Großenhain	226	8281
09 6 79 118	Bieberehren	Würzburg	986	8701
06 4 35 003	Biebergemünd	Main-Kinzig-Kreis	7 887	6465
07 1 40 015	Biebern	Rhein-Hunsrück-Kreis	323	6541
12 0 31 030	Biebersdorf	Lübben	391	7551
14 0 25 010	Bieberstein	Freiberg	551	9201
06 5 31 002	Biebertal	Gießen	10 321	6301
06 4 33 001	Biebesheim am Rhein	Groß-Gerau	6 352	6083
07 1 41 013	Biebrich	Rhein-Lahn-Kreis	367	5429
06 5 34 004	Biedenkopf, Stadt	Marburg-Biedenkopf	14 476	3560
08 3 16 003	Biederbach	Emmendingen	1 521	7807
15 3 14 010	Biederitz	Burg	3 096	3104
07 3 40 204	Biedershausen	Pirmasens	235	6791
07 3 33 006	Biedesheim	Donnersbergkreis	559	6719
12 0 24 060	Biegen	Fürstenwalde	316	1201
14 0 41 010	Biehain	Niesky	264	8921
14 0 35 020	Biehla	Kamenz	445	8291
14 0 44 040	Bielatal	Pirna	996	8321
05 7 11 000	Bielefeld, Stadt	Kreisfreie Stadt	324 287	4800
16 0 31 030	Bielen	Nordhausen	1 328	5501
13 0 13 070	Biendorf	Bad Doberan	705	2561
15 1 12 070	Biendorf	Bernburg	825	4351
03 3 60 004	Bienenbüttel	Uelzen	5 319	3116
16 0 18 070	Bienstädt	Erfurt	396	5101
15 3 38 020	Biere	Schönebeck	2 100	3301
07 2 32 015	Biersdorf	Bitburg-Prüm	506	5521

B

4 Gemeinden in alphabetischer Ordnung mit Schlüsselnummer,
Bevölkerung und Postleitzahl am 31.12.1992

Schlüssel- nummer	Gemeinde	Kreis/Landkreis	Bevöl- kerung	Post- leit- zahl
15 3 36 060	Bierstedt	Salzwedel	151	3561
07 2 32 016	Biesdorf	Bitburg-Prüm	287	5529
12 0 47 030	Biesen	Wittstock	450	1931
12 0 11 040	Biesenbrow	Angermünde	256	1321
12 0 11 050	Biesendahlshof	Angermünde	166	1321
15 2 22 040	Biesenrode	Hettstedt	451	4271
12 0 16 040	Biesenthal, Stadt	Bernau	4 516	1296
09 7 77 112	Biessenhofen	Ostallgäu	3 950	8954
08 2 16 005	Bietigheim	Rastatt	5 677	7555
08 1 18 079	Bietigheim-Bissingen, Stadt	Ludwigsburg	39 888	7120
12 0 39 040	Bietikow	Prenzlau	230	2131
07 1 43 210	Bilkheim	Westerwaldkreis	400	5431
05 5 58 008	Billerbeck, Stadt	Coesfeld	10 422	4425
08 2 25 009	Billigheim	Neckar-Odenwald-Kreis	5 700	6959
07 3 37 007	Billigheim-Ingenheim	Südliche Weinstraße	3 780	6741
15 2 29 050	Billroda	Nebra	555	4801
01 0 56 004	Bilsen	Pinneberg	718	2081
03 1 52 002	Bilshausen	Göttingen	2 417	3429
16 0 14 020	Bilzingsleben	Artern	870	4731
01 0 60 009	Bimöhlen	Segeberg	729	2357
08 2 25 010	Binau	Neckar-Odenwald-Kreis	1 310	6951
15 3 36 070	Binde	Salzwedel	335	3561
15 3 40 050	Bindfelde	Stendal	199	3501
09 4 72 119	Bindlach	Bayreuth	5 678	8589
12 0 29 020	Bindow	Königs Wusterhausen	566	1601
08 4 37 008	Bingen	Sigmaringen	2 954	7481
07 3 39 005	Bingen am Rhein, Stadt	Mainz-Bingen	24 612	6530
03 2 56 002	Binnen	Nienburg (Weser)	946	3071
07 1 35 009	Binningen	Cochem-Zell	640	5441
07 2 31 010	Binsfeld	Bernkastel-Wittlich	1 117	5561
09 7 73 116	Binswangen	Dillingen a.d. Donau	1 146	8881
13 0 32 060	Binz, Ostseebad	Rügen	6 495	2337
08 3 36 008	Binzen	Lörrach	2 493	7852
03 4 59 011	Bippen	Osnabrück	2 740	4576
08 1 17 009	Birenbach	Göppingen	1 825	7321
07 2 33 007	Birgel	Daun	455	5534
09 3 71 116	Birgland	Amberg-Sulzbach	1 648	8451
07 1 32 008	Birken-Honigssessen	Altenkirchen (Westerwald)	2 451	5249
06 4 31 004	Birkenau	Bergstraße	10 500	6943

4 Gemeinden in alphabetischer Ordnung mit Schlüsselnummer,
Bevölkerung und Postleitzahl am 31.12.1992

B

Schlüssel- nummer	Gemeinde	Kreis/Landkreis	Bevöl- kerung	Post- leit- zahl
07 1 32 007	Birkenbeul	Altenkirchen (Westerwald)	442	5249
08 2 36 004	Birkenfeld	Enzkreis	9 725	7534
09 6 77 119	Birkenfeld	Main-Spessart	2 037	8771
07 1 34 010	Birkenfeld, Stadt	Birkenfeld	6 069	6588
16 0 22 050	Birkenfelde	Heiligenstadt	571	5631
07 3 38 003	Birkenheide	Ludwigshafen	2 795	6701
07 3 37 008	Birkenhördt	Südliche Weinstraße	658	6749
16 0 27 020	Birkenhügel	Lobenstein	540	6851
12 0 36 050	Birkenwerder b. Berlin	Oranienburg	5 377	1403
07 1 40 016	Birkheim	Rhein-Hunsrück-Kreis	168	5449
15 3 40 570	Birkholz	Stendal	390	3511
12 0 16 050	Birkholz	Bernau	427	1281
12 0 14 060	Birkholz	Beeskow	244	1231
16 0 34 050	Birkigt	Saalfeld	345	6801
16 0 44 040	Birkungen	Worbis	1 349	5601
07 3 37 009	Birkweiler	Südliche Weinstraße	640	6741
14 0 44 050	Birkwitz-Pratzschwitz	Pirna	828	8301
07 1 41 014	Birlenbach	Rhein-Lahn-Kreis	1 382	6251
07 1 32 009	Birnbach	Altenkirchen (Westerwald)	599	5231
07 2 33 204	Birresborn	Daun	1 248	5535
06 4 35 004	Birstein	Main-Kinzig-Kreis	6 403	6484
07 2 32 017	Birtlingen	Bitburg-Prüm	65	5520
16 0 28 080	Birx	Meiningen	188	6101
09 4 71 117	Bischberg	Bamberg	5 570	8609
09 6 77 120	Bischbrunn	Main-Spessart	1 892	8771
12 0 18 030	Bischdorf	Calau	232	7541
14 0 38 050	Bischdorf	Löbau	677	8701
07 3 33 007	Bischheim	Donnersbergkreis	627	6719
14 0 35 030	Bischheim-Häslich	Kamenz	1 787	8291
06 5 32 002	Bischoffen	Lahn-Dill-Kreis	3 501	6339
16 0 44 050	Bischofferode	Worbis	2 718	5601
16 0 42 050	Bischofrod	Suhl	211	6051
16 0 16 060	Bischofroda	Eisenach	560	5901
15 2 15 070	Bischofrode	Eisleben	804	4251
09 4 72 121	Bischofsgrün	Bayreuth	2 268	8583
06 4 33 002	Bischofsheim	Groß-Gerau	12 884	6094
09 6 73 117	Bischofsheim a. d. Rhön, Stadt	Rhön-Grabfeld	5 025	8743
09 2 76 116	Bischofsmais	Regen	3 286	8379
14 0 15 010	Bischofswerda, Stadt	Bischofswerda	12 295	8500

B

4 Gemeinden in alphabetischer Ordnung mit Schlüsseinummer,
Bevölkerung und Postleitzahl am 31.12.1992

Schlüssel- nummer	Gemeinde	Kreis/Landkreis	Bevöl- kerung	Post- leit- zahl-
09 1 72 117	Bischofswiesen	Berchtesgadener Land	7 651	8242
08 2 16 006	Bischweiler	Rastatt	2 721	7558
08 4 17 008	Bisingen	Zollernalbkreis	8 466	7457
13 0 28 050	Bismark	Pasewalk	373	2101
15 3 16 350	Bismark/ Altmark, Stadt	Gardelegen	3 281	3592
03 3 58 002	Bispingen	Soltau-Fallingb.	5 373	3045
01 0 58 016	Bissee	Rendsburg-Eckernförde	184	2352
03 4 59 012	Bissendorf	Osnabrück	12 899	4516
07 3 32 004	Bissersheim	Bad Dürkheim	435	6719
08 1 16 012	Bissingen an der Teck	Esslingen	3 473	7311
09 7 73 117	Bissingen, Markt	Dillingen a.d. Donau	3 405	8851
01 0 58 017	Bistensee	Rendsburg-Eckernförde	247	2331
07 3 33 008	Bisterschied	Donnersbergkreis	295	6760
07 2 32 018	Bitburg, Stadt	Bitburg-Prüm	11 517	5520
15 1 13 020	Bitterfeld, Stadt	Bitterfeld	17 228	4400
15 3 40 580	Bittkau	Stendal	806	3511
16 0 13 040	Bittstädt	Arnstadt	481	5211
08 4 17 010	Bitz	Zollernalbkreis	3 684	7474
07 1 32 010	Bitzen	Altenkirchen (Westerwald)	806	5249
09 3 72 115	Blaibach	Cham	2 125	8491
09 7 80 115	Blaichach	Oberallgäu	5 305	8976
12 0 47 040	Blandikow	Wittstock	301	1931
09 6 71 113	Blankenbach	Aschaffenburg	1 446	8752
12 0 30 070	Blankenberg	Kyritz	100	1901
13 0 34 020	Blankenberg	Sternberg	468	2721
16 0 27 030	Blankenberg	Lobenstein	1 255	6851
16 0 26 060	Blankenburg	Langensalza	265	5821
12 0 39 050	Blankenburg	Prenzlau	411	2131
15 3 43 050	Blankenburg/ Harz, Stadt	Wernigerode	17 998	3720
12 0 48 040	Blankenfelde	Zossen	7 975	1636
13 0 31 020	Blankenhagen	Rostock	726	2551
14 0 54 020	Blankenhain	Werdau	1 013	9621
16 0 43 080	Blankenhain, Stadt	Weimar	4 045	5304
15 2 37 050	Blankenheim	Sangerhausen	1 378	4701
05 3 66 008	Blankenheim	Euskirchen	8 072	5378
13 0 25 020	Blankenhof	Neubrandenburg	603	2001
07 1 35 010	Blankenrath	Cochem-Zell	1 300	5588
13 0 26 030	Blankensee	Neustrelitz	1 240	2081
13 0 28 060	Blankensee	Pasewalk	400	2101

4 Gemeinden in alphabetischer Ordnung mit Schlüsselnummer,
Bevölkerung und Postleitzahl am 31.12.1992

B

Schlüssel- nummer	Gemeinde	Kreis/Landkreis	Bevöl- kerung	Post- leit- zahl
12 0 33 030	Blankensee	Luckenwalde	378	1711
16 0 27 040	Blankenstein	Lobenstein	1 267	6852
12 0 14 070	Blasdorf	Beeskow	87	1232
14 0 31 050	Blattersleben	Großenhain	271	8281
07 3 36 006	Blaubach	Kusel	453	6799
08 4 25 020	Blaubeuren, Stadt	Alb-Donau-Kreis	11 708	7902
14 0 12 050	Blauenthal	Aue	298	9401
08 1 27 008	Blaufelden	Schwäbisch Hall	4 984	7186
08 4 25 141	Blaustein	Alb-Donau-Kreis	13 995	7906
03 3 55 009	Bleckede, Stadt	Lüneburg	8 562	2122
07 2 33 008	Bleckhausen	Daun	359	5531
07 2 32 206	Bleialf	Bitburg-Prüm	1 115	5542
16 0 31 040	Bleicherode, Stadt	Nordhausen	7 323	5502
01 0 57 007	Blekendorf	Plön	1 699	2324
03 3 61 002	Blender	Verden	2 391	2811
12 0 47 050	Blesendorf	Wittstock	281	1931
13 0 12 040	Blesewitz	Anklam	327	2141
12 0 42 060	Bleyen	Seelow	254	1211
03 3 59 007	Bliedersdorf	Stade	1 331	2152
12 0 12 100	Bliesdorf	Bad Freienwalde	546	1311
12 0 38 040	Bliesendorf	Potsdam	360	1501
10 0 45 112	Blieskastel, Stadt	Saarpfalz-Kreis	22 966	6653
01 0 53 011	Bliestorf	Herzogtum Lauenburg	499	2061
13 0 22 050	Blievenstorf	Ludwigslust	551	2801
09 7 73 119	Blindheim	Dillingen a d. Donau	1 681	8888
12 0 39 060	Blindow	Prenzlau	171	2131
16 0 35 010	Blintendorf	Schleiz	278	6551
14 0 31 060	Blochwitz	Großenhain	257	8281
12 0 28 040	Blönsdorf	Jüterbog	956	1701
12 0 44 020	Bloischdorf	Spremberg	200	7591
03 4 62 001	Blomberg	Wittmund	1 271	2941
05 7 66 016	Blomberg, Stadt	Lippe	15 831	4933
01 0 61 012	Blomesche Wäldchen	Steinburg	582	2208
12 0 29 040	Blossin	Königs Wusterhausen	214	1601
14 0 47 020	Bloßwitz	Riesa	660	8401
13 0 40 060	Blowatz	Wismar	1 034	2401
12 0 37 070	Blüthen	Perleberg	394	2911
12 0 11 060	Blumberg	Angermünde	338	1321
12 0 16 060	Blumberg	Bernau	1 645	1291

4 Gemeinden in alphabetischer Ordnung mit Schlüsselnummer,
Bevölkerung und Postleitzahl am 31.12.1992

B

Schlüssel- nummer	Gemeinde	Kreis/Landkreis	Bevöl- kerung	Post- leit- zahl
14 0 52 050	Blumberg	Torgau	796	7291
08 3 26 005	Blumberg, Stadt	Schwarzwald-Baar-Kreis	10 721	7712
14 0 39 020	Blumenau	Marlenberg	664	9331
13 0 36 050	Blumenhagen	Strasburg	457	2152
12 0 11 070	Blumenhagen	Angermünde	163	1321
13 0 26 040	Blumenholz	Neustrelitz	737	2081
12 0 25 080	Blumenow	Gransee	238	1431
12 0 40 030	Blumenthal	Pritzwalk	954	1921
01 0 58 018	Blumenthal	Rendsburg-Eckernförde	612	2301
01 0 60 010	Blunk	Segeberg	426	2361
14 0 34 020	Bluno	Hoyerswerda	496	7701
15 1 13 030	Bobbau	Bitterfeld	1 283	4401
16 0 41 020	Bobeck	Stadtroda	372	6541
07 3 32 005	Bobenheim am Berg	Bad Dürkheim	779	6719
07 3 38 004	Bobenheim-Roxheim	Ludwigshafen	9 593	6712
14 0 42 070	Bobenneukirchen	Oelsnitz	481	9921
07 3 40 001	Bobenthal	Pirmasens	365	6749
12 0 37 080	Boberow	Perleberg	272	2911
14 0 47 030	Bobersen	Riesa	683	8401
09 7 72 125	Bobingen, Stadt	Augsburg	14 966	8903
13 0 40 070	Bobitz	Wismar	1 416	2401
12 0 18 040	Boblitz	Calau	676	7541
13 0 21 110	Bobzin	Hagenow	309	2821
05 5 54 008	Bocholt, Stadt	Borken	70 053	4290
12 0 28 050	Bochow	Jüterbog	359	1701
12 0 38 050	Bochow	Potsdam	566	1508
05 9 11 000	Bochum, Stadt	Kreisfreie Stadt	400 356	4630
16 0 19 030	Bocka	Gera	255	6501
14 0 12 060	Bockau	Aue	2 955	9403
16 0 44 060	Bockelnhagen	Worbis	596	5601
14 0 21 030	Bockelwitz	Döbeln	1 807	7321
07 1 33 013	Bockenau	Bad Kreuznach	1 197	6551
14 0 32 050	Bockendorf	Hainichen	326	9251
03 2 54 008	Bockenem, Stadt	Hildesheim	11 477	3205
07 3 32 006	Bockenheim an der Weinstraße	Bad Dürkheim	2 210	6719
03 4 55 025	Bockhorn	Friesland	7 974	2935
09 1 77 113	Bockhorn	Erding	2 826	8059
03 4 54 004	Bockhorst	Emsland	953	2993
16 0 23 070	Bockstadt	Hildburghausen	243	6121

4 Gemeinden in alphabetischer Ordnung mit Schlüsselnummer,
Bevölkerung und Postleitzahl am 31.12.1992

Schlüssel- nummer	Gemeinde	Kreis/Landkreis	Bevöl- kerung	Post- leit- zahl
14 0 40 020	Bockwen-Polenz	Meißen	522	8251
14 0 52 060	Bockwitz	Torgau	200	7291
13 0 37 040	Boddin	Teterow	516	2051
13 0 21 120	Boddin	Hagenow	575	2821
12 0 40 040	Boddin-Langnow	Pritzwalk	275	1921
08 4 16 006	Bodelshausen	Tübingen	5 418	7454
16 0 32 020	Bodelwitz	Pößneck	547	6841
07 1 43 005	Boden	Westerwaldkreis	598	5431
07 2 33 205	Bodenbach	Daun	255	5489
03 1 55 002	Bodenfelde, Flecken	Northeim	3 989	3417
07 3 39 006	Bodenheim	Mainz-Bingen	6 269	6501
09 2 74 120	Bodenkirchen	Landshut	4 843	8318
09 2 76 117	Bodenmais, Markt	Regen	3 550	8373
16 0 22 070	Bodenrode	Heiligenstadt	468	5631
03 1 52 003	Bodensee	Göttingen	681	3429
03 3 60 005	Bodenteich, Flecken	Uelzen	3 947	3123
03 2 55 003	Bodenwerder, Stadt	Holzminde	6 128	3452
09 3 76 116	Bodenwöhr	Schwandorf	3 886	8465
08 3 35 098	Bodman-Ludwigshafen	Konstanz	3 923	7762
08 4 36 018	Bodnegg	Ravensburg	2 870	7981
09 7 76 111	Bodolz	Lindau (Bodensee)	2 797	8990
09 1 90 117	Böbing	Weilheim-Schongau	1 463	8121
07 3 37 011	Böbingen	Südliche Weinstraße	454	6731
08 1 36 009	Böbingen an der Rems	Ostalbkreis	4 210	7079
08 1 15 003	Böblingen, Stadt	Böblingen	46 360	7030
09 2 76 118	Böbrach	Regen	1 675	8371
07 3 37 012	Böchingen	Südliche Weinstraße	703	6741
12 0 17 020	Böcke	Brandenburg	126	1801
15 3 20 100	Böddensell	Haldensleben	293	3241
01 0 59 006	Böel	Schleswig-Flensburg	661	2341
09 7 78 119	Böhen	Unterallgäu	736	8941
07 3 38 005	Böhl-Iggelheim	Ludwigshafen	10 567	6737
14 0 30 100	Böhlen	Grimma	607	7241
16 0 24 030	Böhlen	Ilmenau	831	6301
14 0 16 050	Böhlen, Stadt	Borna	6 446	7202
13 0 29 090	Böhlendorf	Ribnitz-Damgarten	326	2591
14 0 37 030	Böhlitz-Ehrenberg	Leipzig	7 855	7152
03 3 58 003	Böhme	Soltau-Fallingb.	876	3031
08 1 17 010	Böhmenkirch	Göppingen	5 140	7926

4 Gemeinden in alphabetischer Ordnung mit Schlüsselnummer,
Bevölkerung und Postleitzahl am 31.12.1992

Schlüssel- nummer	Gemeinde	Kreis/Landkreis	Bevöl- kerung	Post- leitzahl
09 1 76 116	Böhmfeld	Eichstätt	1 237	8079
12 0 41 040	Böhne	Rathenow	339	1831
01 0 58 019	Böhhnhusen	Rendsburg-Eckernförde	335	2302
14 0 32 060	Böhrigen	Hainichen	856	9253
13 0 33 040	Böken	Schwerin	220	2711
01 0 59 008	Böklund	Schleswig-Flensburg	1 337	2387
12 0 20 030	Bölkendorf	Eberswalde	174	1301
13 0 13 080	Bölkow	Bad Doberan	1 118	2561
08 3 36 010	Bölln	Lörrach	99	7869
07 3 37 013	Böllnborn	Südliche Weinstraße	245	6749
07 1 43 211	Bölsberg	Westerwaldkreis	270	5239
15 3 40 590	Bölsdorf	Stendal	274	3511
03 4 57 001	Boen	Leer	465	2955
01 0 57 008	Bönebüttel	Plön	1 622	2351
05 9 78 008	Bönen	Unna	18 805	4703
12 0 13 050	Bönitz	Bad Liebenwerda	287	7901
08 1 18 010	Bönnigheim, Stadt	Ludwigsburg	7 025	7124
01 0 56 005	Bönnigstedt	Pinneberg	3 437	2087
07 1 34 011	Börfink	Birkenfeld	218	5509
03 4 54 005	Börger	Emsland	2 289	2991
13 0 13 310	Börgerende-Rethwisch	Bad Doberan	890	2561
14 0 43 030	Börln	Oschatz	920	7261
01 0 59 009	Börm	Schleswig-Flensburg	797	2381
15 3 43 060	Börnecke	Wernigerode	694	3721
14 0 44 060	Börnersdorf-Breitenau	Pirna	550	8301
14 0 57 010	Börnichen/ Erzgeb.	Zschopau	970	9361
12 0 34 030	Börnische	Nauen	723	1551
12 0 16 070	Börnische	Bernau	404	1281
01 0 53 012	Börnsen	Herzogtum Lauenburg	3 222	2050
07 3 33 009	Börrstadt	Donnersbergkreis	901	6751
07 3 36 008	Börsborn	Kusel	396	6791
08 4 25 022	Börslingen	Alb-Donau-Kreis	157	7901
03 1 58 003	Börßum	Wolfenbüttel	2 175	3344
08 1 17 011	Börtlingen	Göppingen	1 762	7321
13 0 18 030	Börzow	Grevesmühlen	591	2421
01 0 57 009	Bösdorf	Plön	1 426	2320
15 3 20 110	Bösdorf	Haldensleben	483	3241
16 0 44 070	Böseckendorf	Worbis	254	5601
03 4 53 002	Bösel	Cloppenburg	6 283	2909

4 Gemeinden in alphabetischer Ordnung mit Schlüsselnummer,
Bevölkerung und Postleitzahl am 31.12.1992

Schlüssel- nummer	Gemeinde	Kreis/Landkreis	Bevöl- kerung	Post- leit- zahl
14 0 42 080	Bösenbrunn	Oelsnitz	249	9921
08 3 25 009	Bösingen	Rottweil	3 083	7215
16 0 13 050	Bösleben-Wüllersleben	Arnstadt	665	5211
03 3 57 005	Bötersen	Rotenburg (Wümme)	861	2724
08 3 27 006	Böttingen	Tuttlingen	1 304	7205
08 3 15 013	Bötzingen	Breisgau-Hochschwarzwald	4 954	7805
12 0 36 060	Bötzow	Oranienburg	1 639	1421
01 0 59 105	Böxlund	Schleswig-Flensburg	106	2267
03 2 55 004	Boffzen	Holzminde	3 127	3474
07 1 41 015	Bogel	Rhein-Lahn-Kreis	770	5429
09 2 78 118	Bogen, Stadt	Straubing-Bogen	9 075	8443
01 0 54 012	Bohmstedt	Nordfriesland	686	2251
03 4 59 013	Bohmte	Osnabrück	11 322	4508
12 0 23 010	Bohrau	Forst	197	7571
12 0 44 030	Bohsdorf	Spremberg	583	7591
13 0 40 080	Boiensdorf	Wismar	523	2401
16 0 20 680	Boilstädt	Gotha	392	5801
13 0 14 050	Boitin	Bützow	180	2621
03 3 55 010	Boitze	Lüneburg	387	2121
12 0 46 050	Boitzenburg	Templin	1 540	2091
13 0 21 130	Boizenburg/ Elbe, Stadt	Hagenow	11 365	2830
01 0 56 006	Bokel	Pinneberg	474	2205
01 0 58 021	Bokel	Rendsburg-Eckernförde	627	2371
03 3 52 006	Bokel	Cuxhaven	2 321	2855
01 0 61 013	Bokelrehm	Steinburg	125	2211
03 1 51 004	Bokensdorf	Gifhorn	626	3171
01 0 56 008	Bokholt-Hanredder	Pinneberg	1 233	2200
01 0 61 014	Bokhorst	Steinburg	130	2216
01 0 57 010	Boksee	Plön	427	2302
07 3 33 010	Bolanden	Donnersbergkreis	1 606	6719
13 0 12 050	Boldekow	Anklam	399	2141
08 1 17 012	Boll	Göppingen	5 019	7325
16 0 41 030	Bollberg	Stadtroda	272	6541
07 1 34 012	Bollenbach	Birkenfeld	149	6581
07 2 32 019	Bollendorf	Bitburg-Prüm	1 590	5526
12 0 32 050	Bollensdorf	Luckau	139	7961
16 0 16 070	Bolleroda	Eisenach	115	5901
12 0 45 030	Bollersdorf	Strausberg	534	1261
13 0 30 020	Bollewick	Röbel/ Müritzer	390	2071

4 Gemeinden in alphabetischer Ordnung mit Schlüsselnummer,
Bevölkerung und Postleitzahl am 31.12.1992

5

Schlüssel- nummer	Gemeinde	Kreis/Landkreis	Bevöl- kerung	Post- leit- zahl
01 0 59 010	Bollingstedt	Schleswig-Flensburg	1 305	2383
08 3 15 014	Bollschweil	Breisgau-Hochschwarzwald	2 248	7801
16 0 29 050	Bollstedt	Mühlhausen	1 063	5701
12 0 18 050	Bolschwitz	Calau	134	7541
09 7 80 116	Bolsterlang	Oberallgäu	1 014	8975
13 0 18 050	Boitenhagen, Ostseebad	Grevesmühlen	2 264	2422
03 3 58 004	Bomlitz	Soltau-Fallingb.	7 101	3036
08 4 36 019	Boms	Ravensburg	456	7963
12 0 21 030	Bomsdorf	Eisenhüttenstadt	367	1221
01 0 54 013	Bondelum	Nordfriesland	202	2251
08 1 15 004	Bondorf	Böblingen	3 992	7048
07 1 38 005	Bonefeld	Neuwied	789	5455
07 2 35 010	Bonerath	Trier-Saarburg	226	5501
15 3 36 080	Bonese	Salzwedel	325	3561
07 2 33 206	Bongard	Daun	271	5489
05 3 14 000	Bonn, Stadt	Kreisfreie Stadt	298 227	5300
08 3 37 022	Bonndorf im Schwarzwald, Stadt	Waldshut	6 093	7823
09 7 72 126	Bonstetten	Augsburg	1 058	8901
13 0 28 070	Boock	Pasewalk	610	2101
15 3 31 120	Boock	Osterburg	333	3541
07 1 37 014	Boos	Mayen-Koblenz	615	5441
07 1 33 014	Boos	Bad Kreuznach	389	6551
09 7 78 120	Boos	Unterallgäu	1 816	8941
01 0 60 011	Boostedt	Segeberg	4 013	2351
08 1 36 010	Bopfingen, Stadt	Ostalbkreis	12 154	7085
07 1 40 501	Boppard, Stadt	Rhein-Hunsrück-Kreis	16 214	5407
15 2 42 010	Borau	Weißenfels	699	4851
05 7 74 012	Borchen	Paderborn	11 729	4799
01 0 54 014	Bordelum	Nordfriesland	1 804	2251
01 0 58 022	Bordesholm	Rendsburg-Eckernförde	6 824	2352
01 0 59 011	Boren	Schleswig-Flensburg	835	2347
01 0 58 023	Borgdorf-Seedorf	Rendsburg-Eckernförde	316	2353
05 7 62 012	Borgentreich, Stadt	Höxter	9 656	3532
05 7 54 004	Borgholzhausen, Stadt	Gütersloh	8 140	4807
12 0 28 060	Borgisdorf	Jüterbog	197	1701
12 0 36 070	Borgsdorf/ Nordbahn	Oranienburg	2 644	1404
01 0 58 024	Borgstedt	Rendsburg-Eckernförde	1 144	2371
01 0 54 015	Borgsum	Nordfriesland	278	2270
01 0 59 012	Borgwedel	Schleswig-Flensburg	583	2386

4 Gemeinden in alphabetischer Ordnung mit Schlüsselnummer,
Bevölkerung und Postleitzahl am 31.12.1992

Schlüssel- nummer	Gemeinde	Kreis/Landkreis	Bevol- kerung	Post- leit- zahl
14 0 47 040	Boritz	.. Riesa ..	522	8401
12 0 30 080	Bork	.. Kynitz ..	162	1901
12 0 27 080	Borken	.. Herzberg ..	147	7901
06 6 34 001	Borken (Hessen), Stadt	.. Schwalm-Eder-Kreis ..	14 081	3587
05 5 54 012	Borken, Stadt	.. Borken ..	37 284	4280
12 0 15 060	Borkheide	.. Belzig ..	1 109	1821
13 0 34 030	Borkow	.. Sternberg ..	586	2721
03 4 57 002	Borkum, Stadt	.. Leer ..	5 828	2972
12 0 15 070	Borkwalde	.. Belzig ..	395	1821
14 0 20 090	Borlas	.. Dippoldiswalde ..	393	8231
07 2 33 207	Borler	.. Daun ..	98	5489
15 3 20 120	Born	.. Haldensleben ..	220	3241
13 0 29 100	Born a. Darß	.. Ribnitz-Damgarten ..	1 232	2382
14 0 43 040	Borna	.. Oschatz ..	1 521	7261
14 0 16 060	Borna, Stadt	.. Borna ..	22 377	7200
14 0 44 080	Borna-Gersdorf	.. Pirna ..	738	8301
12 0 15 080	Borne	.. Belzig ..	209	1821
15 3 39 030	Borne	.. Staßfurt ..	1 323	3251
16 0 22 080	Bornhagen	.. Heiligenstadt ..	441	5631
07 3 37 014	Bornheim	.. Südliche Weinstraße ..	1 153	6741
07 3 31 012	Bornheim	.. Alzey-Worms ..	632	6509
05 3 82 012	Bornheim, Stadt	.. Rhein-Sieg-Kreis ..	37 639	5303
01 0 60 012	Bornhöved	.. Segeberg ..	2 772	2351
01 0 58 025	Bornholt	.. Rendsburg-Eckernförde ..	198	2215
07 1 41 016	Bornich	.. Rhein-Lahn-Kreis ..	1 114	5421
15 2 46 020	Bornitz	.. Zeitz ..	583	4901
12 0 14 080	Bornow	.. Beeskow ..	150	1231
12 0 32 060	Bornsdorf	.. Luckau ..	353	7961
15 3 36 090	Bornsen	.. Salzwedel ..	450	3561
15 2 15 090	Bornstedt	.. Eisleben ..	1 131	4251
15 3 20 130	Bornstedt	.. Haldensleben ..	449	3241
15 1 47 020	Bornum	.. Zerbst ..	654	3401
07 1 43 212	Borod	.. Westerwaldkreis ..	491	5231
13 0 15 050	Borrentin	.. Demmin ..	371	2031
14 0 22 060	Borsberg	.. Dresden ..	137	8101
16 0 15 060	Borsch	.. Bad Salzungen ..	711	6221
14 0 37 050	Borsdorf	.. Leipzig ..	3 440	7122
01 0 61 015	Borsfleth	.. Steinburg ..	796	2209
03 2 51 008	Borstel	.. Diepholz ..	1 242	2839

Schlüssel- nummer	Gemeinde	Kreis/Landkreis	Bevöl- kerung	Post- leit- zahl
01 0 60 013	Borstel	Segeberg	126	2351
01 0 56 009	Borstel-Hohenraden	Pinneberg	1 812	2081
14 0 24 040	Borstendorf	Flöha	1 786	9393
01 0 53 013	Borstorf	Herzogtum Lauenburg	261	2411
14 0 26 050	Borthen	Freital	554	8301
16 0 14 030	Borxleben	Artern	415	4731
01 0 55 007	Bosau	Ostholstein	3 069	2422
01 0 54 016	Bosbüll	Nordfriesland	180	2260
07 3 36 009	Bosenbach	Kusel	877	6791
15 1 44 030	Boßdorf	Wittenberg	699	4601
03 3 57 006	Bothel	Rotenburg (Wümme)	1 782	2725
16 0 26 070	Bothenheilingen	Langensalza	478	5821
01 0 57 011	Bothkamp	Plön	269	2309
07 3 40 205	Bottenbach	Pirmasens	704	6667
16 0 14 040	Bottendorf	Artern	1 239	4731
15 3 41 060	Bottmersdorf	Wanzleben	732	3101
05 5 12 000	Bottrop, Stadt	Kreisfreie Stadt	119 377	4250
10 0 44 122	Bous	Saarlouis	7 608	6626
01 0 58 026	Bovenau	Rendsburg-Eckernförde	870	2371
03 1 52 004	Bovenden, Flecken	Göttingen	13 405	3406
14 0 53 020	Boxberg	Weißwasser	2 847	7586
07 2 33 010	Boxberg	Daun	203	5569
08 1 28 014	Boxberg, Stadt	Main-Tauber-Kreis	7 026	6973
14 0 22 070	Boxdorf	Dresden	1 367	8101
01 0 62 011	Braak	Stormarn	654	2000
14 0 22 080	Brabschütz	Dresden	450	8101
07 1 32 012	Brachbach	Altenkirchen (Westerwald)	2 656	5245
15 2 35 040	Brachstedt	Saalkreis	926	4101
07 1 35 011	Brachtendorf	Cochem-Zell	250	5441
06 4 35 005	Brachtal	Main-Kinzig-Kreis	5 132	6486
15 2 35 050	Brachwitz	Saalkreis	896	4101
12 0 15 090	Brachwitz	Belzig	194	1821
03 3 53 004	Brackel	Harburg	1 442	2094
08 1 25 013	Brackenheim, Stadt	Heilbronn	12 322	7129
01 0 54 017	Braderup	Nordfriesland	660	2264
12 0 34 040	Brädikow	Nauen	369	1551
15 1 34 010	Bräsen	Roßlau	122	4501
08 3 26 006	Bräunlingen, Stadt	Schwarzwald-Baar-Kreis	5 855	7715
15 2 22 050	Bräunrode	Hettstedt	541	4271

4 Gemeinden in alphabetischer Ordnung mit Schlüsselnummer,
Bevölkerung und Postleitzahl am 31.12.1992

E

Schlüssel- nummer	Gemeinde	Kreis/Landkreis	Bevöl- kerung	Post- leit- zahl
14 0 18 040	Bräunsdorf	Chemnitz	1 075	9101
14 0 25 020	Bräunsdorf	Freiberg	839	9201
13 0 21 140	Brahlstorf	Hagenow	848	2841
16 0 19 040	Brahmenau	Gera	516	6501
03 4 61 002	Brake (Unterweser), Stadt	Wesermarsch	16 294	2880
05 7 62 016	Brakel, Stadt	Höxter	16 265	3492
12 0 12 110	Bralitz	Bad Freienwalde	802	1311
15 1 34 020	Brambach	Roßlau	358	4501
01 0 58 027	Brammer	Rendsburg-Eckernförde	343	2371
03 4 59 014	Bramsche, Stadt	Osnabrück	27 221	4550
03 3 52 007	Bramstedt	Cuxhaven	1 726	2856
01 0 54 018	Bramstedtlund	Nordfriesland	235	2265
09 3 77 113	Brand	Tirschenreuth	1 288	8591
14 0 17 020	Brand-Erbisdorf, Stadt	Brand-Erbisdorf	9 083	9230
01 0 56 010	Brande-Hörnerkirchen	Pinneberg	1 088	2205
12 0 01 000	Brandenburg/ Havel, Stadt	Stadtkreis	88 097	1800
15 2 29 060	Branderoda	Nebra	212	4801
16 0 31 050	Branderode	Nordhausen	207	5501
15 1 18 020	Brandhorst	Gräfenhainichen	124	4401
12 0 27 090	Brandis	Herzberg	252	7901
14 0 55 040	Brandis, Stadt	Wurzen	4 998	7253
07 1 43 213	Brandscheid	Westerwaldkreis	461	5439
07 2 32 207	Brandscheid	Bitburg-Prüm	340	5542
13 0 19 030	Brandshagen	Grimmen	988	2321
12 0 19 050	Branitz	Cottbus	719	7501
09 1 87 120	Brannenbourg	Rosenheim	5 239	8204
15 2 35 060	Braschwitz	Saalkreis	366	4101
16 0 23 080	Brattendorf	Hildburghausen	891	6121
07 1 41 501	Braubach, Stadt	Rhein-Lahn-Kreis	3 648	5423
14 0 35 040	Brauna	Kamenz	865	8291
07 2 31 012	Brauneberg	Bernkastel-Wittlich	1 185	5551
06 5 32 003	Braunfels, Stadt	Lahn-Dill-Kreis	10 807	6333
16 0 19 050	Braunichswalde	Gera	657	6501
03 1 53 003	Braunlage, Stadt	Goslar	6 272	3389
08 1 27 009	Braunsbach	Schwäbisch Hall	2 423	7176
15 2 27 020	Braunsbedra	Merseburg	7 260	4205
12 0 35 070	Braunsberg	Neuruppin	168	1951
03 1 01 000	Braunschweig, Stadt	Kreisfreie Stadt	258 347	3300
15 2 22 060	Braunschwende	Hettstedt	701	4721

4 Gemeinden in alphabetischer Ordnung mit Schlüsselnummer,
Bevölkerung und Postleitzahl am 31.12.1992

Schlüssel- nummer	Gemeinde	Kreis/Landkreis	Bevöl- kerung	Post- leit- zahl
14 0 24 050	Braunsdorf	Flöha	485	9381
12 0 24 070	Braunsdorf	Fürstenwalde	167	1241
16 0 45 040	Braunsdorf	Zeulenroda	261	6571
14 0 26 060	Braunsdorf b. Tharandt	Freital	1 479	8211
07 1 40 018	Braunshorn	Rhein-Hunsrück-Kreis	591	5448
07 1 33 015	Braunweiler	Bad Kreuznach	559	6551
07 1 33 016	Brauweiler	Bad Kreuznach	91	6570
01 0 59 014	Brebel	Schleswig-Flensburg	275	2347
06 5 33 002	Brechen	Limburg-Weilburg	6 502	6259
07 2 32 020	Brecht	Bitburg-Prüm	171	5521
05 9 54 004	Breckerfeld, Stadt	Ennepe-Ruhr-Kreis	8 651	5805
03 4 54 006	Breddenberg	Emsland	580	2993
12 0 30 090	Breddin	Kyritz	1 229	1901
03 3 57 007	Breddorf	Rotenburg (Wümme)	1 122	2733
01 0 58 028	Bredenbek	Rendsburg-Eckernförde	954	2371
13 0 24 020	Bredenfelde	Malchin	184	2041
13 0 36 060	Bredenfelde	Strasburg	272	2151
12 0 25 090	Bredereiche	Gransee	891	1431
12 0 34 050	Bredow	Nauen	605	1551
01 0 54 019	Bredstedt, Stadt	Nordfriesland	4 800	2257
13 0 17 040	Breechen	Greifswald	223	2201
13 0 32 080	Breege	Rügen	819	2338
12 0 37 090	Breese	Perleberg	1 075	2901
13 0 29 110	Breesen	Ribnitz-Damgarten	276	2591
13 0 11 040	Breesen	Altentreptow	507	2021
13 0 11 050	Breest	Altentreptow	250	2021
15 3 20 140	Bregenstedt	Haldensleben	557	3241
16 0 44 080	Brehme	Worbis	1 182	5601
15 1 13 040	Brehna, Stadt	Bitterfeld	2 635	4402
06 5 34 005	Breidenbach	Marburg-Biedenkopf	6 521	3565
01 0 58 029	Breiholz	Rendsburg-Eckernförde	1 292	2371
08 3 15 015	Breisach am Rhein, Stadt	Breisgau-Hochschwarzwald	11 356	7814
07 2 31 202	Breit	Bernkastel-Wittlich	260	5509
09 6 74 118	Breitbrunn	Haßberge	990	8601
09 1 87 121	Breitbrunn a. Chiemsee	Rosenheim	1 404	8211
07 1 43 006	Breitenau	Westerwaldkreis	612	5419
12 0 22 060	Breitenau	Finsterwalde	324	7981
14 0 24 060	Breitenau	Flöha	945	9381
07 3 36 010	Breitenbach	Kusel	2 066	6791

4 Gemeinden in alphabetischer Ordnung mit Schlüsselnummer,
Bevölkerung und Postleitzahl am 31.12.1992

7

Schlüssel- nummer	Gemeinde	Kreis/Landkreis	Bevöl- kerung	Post- leitz- zahl
16 0 44 090	Breitenbach	Worbis	895	5601
15 2 46 030	Breitenbach	Zeitz	329	4901
15 2 37 070	Breitenbach	Sangerhausen	304	4711
06 6 32 004	Breitenbach a. Herzberg	Hersfeld-Rotenburg	2 003	6431
09 2 75 118	Breitenberg	Passau	2 199	8391
01 0 61 016	Breitenberg	Steinburg	301	2211
14 0 27 030	Breitenborn	Geithain	294	7231
09 7 78 121	Breitenbrunn	Unterallgäu	2 182	8949
09 3 73 115	Breitenbrunn, Markt	Neumarkt i.d. OPf.	3 307	8431
14 0 49 040	Breitenbrunn/ Erzgeb.	Schwarzenberg	2 573	9434
01 0 61 017	Breitenburg	Steinburg	1 086	2210
14 0 38 520	Breitendorf	Löbau	193	8701
14 0 36 010	Breitenfeld	Klingenthal	411	9651
15 3 16 030	Breitenfeld	Gardelegen	143	3571
01 0 53 014	Breitenfelde	Herzogtum Lauenburg	1 643	2413
09 4 71 119	Breitengüßbach	Bamberg	3 992	8613
15 3 38 030	Breitenhagen	Schönebeck	577	3301
16 0 32 030	Breitenhain	Pößneck	140	6711
16 0 33 090	Breitenheerda	Rudolstadt	339	6821
07 1 33 017	Breitenheim	Bad Kreuznach	442	6551
15 3 25 080	Breitenrode	Klötze	423	3571
15 2 37 080	Breitenstein	Sangerhausen	737	4711
07 1 34 013	Breitenthal	Birkenfeld	326	6581
09 7 74 117	Breitenthal	Günzburg	1 103	8909
16 0 44 110	Breitenworbis	Worbis	2 330	5601
08 4 25 024	Breitingen	Alb-Donau-Kreis	226	7901
08 3 15 016	Breitnau	Breisgau-Hochschwarzwald	1 843	7821
07 3 39 007	Breitscheid	Mainz-Bingen	135	6533
07 1 38 006	Breitscheid	Neuwied	1 820	5461
06 5 32 004	Breitscheid	Lahn-Dill-Kreis	4 797	6349
07 1 32 013	Breitscheidt	Altenkirchen (Westerwald)	820	5249
15 2 37 090	Breitungen	Sangerhausen	558	4711
16 0 36 050	Breitungen/ Werra	Schmalkalden	5 772	6082
01 0 58 030	Brekendorf	Rendsburg-Eckernförde	829	2372
01 0 54 020	Brekum	Nordfriesland	1 808	2257
07 1 41 018	Bremberg	Rhein-Lahn-Kreis	305	5409
16 0 15 070	Bremen	Bad Salzungen	316	6221
04 0 11 000	Bremen, Stadt	Kreisfreie Stadt	554 377	2800
04 0 12 000	Bremerhaven, Stadt	Kreisfreie Stadt	131 468	2850

4 Gemeinden in alphabetischer Ordnung mit Schlüsselnummer,
Bevölkerung und Postleitzahl am 31.12.1992

B

Schlüssel- nummer	Gemeinde	Kreis/Landkreis	Bevöl- kerung	Post- leit- zahl
03 3 57 008	Bremervörde, Stadt	Rotenburg (Wümme)	18 458	2740
07 1 35 012	Bremm	Cochem-Zell	950	5599
12 0 21 040	Bremsdorf	Eisenhüttenstadt	403	1221
16 0 41 040	Bremsnitz	Stadtroda	170	6541
12 0 22 070	Brenitz	Finsterwalde	222	7971
07 1 31 201	Brenk	Ahrweiler	185	5476
09 3 75 120	Brennberg	Regensburg	1 669	8411
16 0 27 050	Brennersgrün	Lobenstein	182	6861
06 4 37 003	Brensbach	Odenwaldkreis	5 182	6101
13 0 22 080	Brenz	Ludwigslust	632	2801
13 0 22 090	Bresegard	Ludwigslust	259	2821
13 0 21 150	Bresegard	Hagenow	354	2821
12 0 26 030	Bresinchen	Guben	148	7561
12 0 21 050	Breslack	Eisenhüttenstadt	232	1221
03 3 59 008	Brest	Stade	762	2165
16 0 34 060	Breternitz-Fischersdorf	Saalfeld	551	6801
16 0 14 050	Bretleben	Artern	775	4731
14 0 15 020	Bretnig-Hauswalde	Bischofswerda	3 158	8513
15 3 31 130	Bretsch	Osterburg	771	3541
08 2 15 007	Bretten, Stadt	Karlsruhe	25 665	7518
07 1 43 214	Bretthausen	Westerwaldkreis	195	5439
15 3 17 020	Brettin	Genthin	812	3281
07 1 33 018	Bretzenheim	Bad Kreuznach	2 224	6551
08 1 26 011	Bretzfeld	Hohenlohekreis	10 519	7117
06 4 37 004	Breuberg, Stadt	Odenwaldkreis	7 320	6127
06 6 33 004	Breuna	Kassel	3 821	3549
07 3 33 011	Breunigweiler	Donnersbergkreis	419	6751
14 0 16 070	Breunsdorf	Borna	110	7201
03 2 55 005	Brevörde	Holzminden	875	3453
07 1 37 204	Brey	Mayen-Koblenz	1 254	5401
01 0 51 010	Brickeln	Dithmarschen	155	2224
07 1 35 013	Briedel	Cochem-Zell	1 192	5589
07 1 35 014	Brieden	Cochem-Zell	120	5593
07 1 35 015	Briedern	Cochem-Zell	357	5594
12 0 17 030	Brielow	Brandenburg	866	1801
12 0 14 090	Briescht	Beeskow	210	1231
12 0 34 060	Brieselang	Nauen	4 236	1552
12 0 29 050	Briesen	Königs Wusterhausen	373	1601
12 0 24 080	Briesen	Fürstenwalde	1 918	1243

4 Gemeinden in alphabetischer Ordnung mit Schlüsselnummer,
Bevölkerung und Postleitzahl am 31.12.1992

2

Schlüssel- nummer	Gemeinde	Kreis/Landkreis	Bevöl- kerung	Post- leit- zahl
12 0 19 060	Briesen	Cottbus	524	7501
12 0 31 040	Briesensee	Lübben	243	7551
12 0 43 060	Brieske	Senftenberg	2 235	7803
12 0 21 060	Brieskow-Finkenheerd	Eisenhüttenstadt	2 523	1202
12 0 23 020	Briesnig	Forst	379	7571
12 0 17 040	Briest	Brandenburg	191	1801
12 0 11 080	Briest	Angermünde	221	1321
03 3 55 011	Brietlingen	Lüneburg	2 002	2121
15 3 36 100	Brietz	Salzwedel	534	3561
13 0 28 080	Brietzig	Pasewalk	257	2101
08 3 26 075	Brigachtal	Schwarzwald-Baar-Kreis	5 061	7734
13 0 24 030	Briggow	Malchin	390	2041
05 9 58 012	Brilon, Stadt	Hochsauerlandkreis	26 145	5790
07 2 32 021	Brimingen	Bitburg-Prüm	76	5525
01 0 58 031	Brinjahe	Rendsburg-Eckernförde	139	2371
03 4 57 003	Brinkum	Leer	580	2954
14 0 19 040	Brinnis	Delitzsch	389	7271
13 0 37 050	Bristow	Teterow	218	2051
12 0 20 040	Britz	Eberswalde	2 202	1306
14 0 46 010	Brockau	Reichenbach	617	9801
03 3 57 009	Brockel	Rotenburg (Wümme)	1 039	2725
07 2 33 011	Brockscheid	Daun	206	5569
03 2 51 009	Brockum	Diepholz	1 030	2844
14 0 19 050	Brodau	Delitzsch	271	7271
07 1 37 205	Brodenbach	Mayen-Koblenz	646	5401
01 0 58 032	Brodersby	Rendsburg-Eckernförde	688	2343
01 0 59 016	Brodersby	Schleswig-Flensburg	529	2381
01 0 57 012	Brodersdorf	Plön	267	2304
13 0 31 030	Broderstorf	Rostock	1 335	2551
12 0 20 050	Brodowin	Eberswalde	381	1301
13 0 14 060	Bröbberow	Bützow	311	2621
15 2 46 040	Bröckau	Zeitz	454	4901
03 3 51 005	Bröckel	Celle	1 337	3101
14 0 31 080	Brößnitz	Großenhain	105	8281
14 0 34 030	Bröthen	Hoyerswerda	878	7701
01 0 53 015	Bröthen	Herzogtum Lauenburg	210	2059
07 1 35 016	Brohl	Cochem-Zell	375	5441
07 1 31 014	Brohl-Lützing	Ahrweiler	2 691	5474
13 0 25 030	Brohm	Neubrandenburg	375	2001

4 Gemeinden in alphabetischer Ordnung mit Schlüsselnummer,
Bevölkerung und Postleitzahl am 31.12.1992

B

Schlüssel- nummer	Gemeinde	Kreis/Landkreis	Bevöl- kerung	Post- leitz- zahl
01 0 61 018	Brokdorf	Steinburg	973	2211
01 0 61 019	Brokstedt	Steinburg	1 746	2351
06 4 37 005	Brombachtal	Odenwaldkreis	3 610	6126
03 1 51 005	Brome, Flecken	Gifhorn	3 114	3127
06 6 35 005	Bromskirchen	Waldeck-Frankenberg	1 896	5789
12 0 18 060	Bronkow	Calau	380	7541
13 0 23 040	Broock	Lübz	395	2861
16 0 36 060	Brotterode, Kurort, Stadt	Schmalkalden	3 434	6083
12 0 13 060	Brottewitz	Bad Liebenwerda	549	7901
07 2 31 013	Bruch	Bernkastel-Wittlich	475	5561
07 1 32 014	Bruchertseifen	Altenkirchen (Westerwald)	586	5249
12 0 11 090	Bruchhagen	Angermünde	177	1321
07 1 38 008	Bruchhausen	Neuwied	870	5461
03 2 51 010	Bruchhausen-Vilsen, Flecken	Diepholz	5 360	2814
06 4 35 006	Bruchköbel, Stadt	Main-Kinzig-Kreis	19 212	6454
07 3 35 003	Bruchmühlbach-Miesau	Kaiserslautern	8 058	6793
12 0 45 040	Bruchmühle	Strausberg	856	1273
08 2 15 009	Bruchsal, Stadt	Karlsruhe	39 391	7520
16 0 26 080	Bruchstedt	Langensalza	342	5821
07 1 34 014	Bruchweiler	Birkenfeld	560	6581
07 3 40 501	Bruchweiler-Bärenbach	Pirmasens	1 705	6749
09 1 75 114	Bruck	Ebersberg	980	8018
09 3 76 117	Bruck i.d. OPf., Markt	Schwandorf	4 381	8466
09 2 74 194	Bruckberg	Landshut	4 267	8301
09 5 71 122	Bruckberg	Ansbach	1 313	8802
09 1 87 122	Bruckmühl, Markt	Rosenheim	14 220	8206
13 0 24 040	Brudersdorf	Malchin	236	2041
12 0 15 100	Brück, Stadt	Belzig	3 647	1822
07 1 34 015	Brücken	Birkenfeld	1 152	6589
07 3 36 011	Brücken (Pfalz)	Kusel	2 393	6794
15 2 37 100	Brücken/ Helme	Sangerhausen	936	4701
07 2 33 208	Brücktal	Daun	95	5489
13 0 34 040	Brüel, Stadt	Sternberg	3 407	2722
01 0 58 033	Brügge	Rendsburg-Eckernförde	856	2352
03 2 54 009	Brüggen	Hildesheim	1 037	3211
05 1 66 004	Brüggen	Viersen	14 098	4057
16 0 20 030	Brüheim	Gotha	505	5801
08 2 26 009	Brühl	Rhein-Neckar-Kreis	14 019	6835
05 3 62 012	Brühl, Stadt	Erftkreis	42 757	5040

4 Gemeinden in alphabetischer Ordnung mit Schlüsselnummer,
Bevölkerung und Postleitzahl am 31.12.1992

11

Schlüssel- nummer	Gemeinde	Kreis/Landkreis	Bevöl- kerung	Post- leit- zahl
13 0 29 130	Brunkendorf	Ribnitz-Damgarten	232	2591
14 0 51 030	Brünlos	Stollberg	1 478	9151
16 0 23 090	Brünn/ Thür.	Hildburghausen	472	6121
13 0 17 050	Brünzow	Greifswald	664	2201
13 0 33 050	Brüsewitz	Schwerin	1 692	2711
12 0 39 620	Brüssow, Stadt	Prenzlau	1 644	2102
15 3 38 040	Brumby	Schönebeck	980	3301
15 3 36 700	Brunau	Salzwedel	705	3591
09 3 75 122	Brunn	Regensburg	1 044	8411
12 0 30 110	Brunn	Kyritz	293	1901
13 0 25 040	Brunn	Neubrandenburg	1 102	2001
14 0 46 020	Brunn	Reichenbach	267	9801
12 0 35 080	Brunne	Neuruppin	328	1951
09 1 85 123	Brunnen	Neuburg-Schrobenhausen	1 497	8899
16 0 15 770	Brunnhartshausen	Bad Salzungen	459	6201
09 1 84 114	Brunnthai	München	3 521	8011
13 0 22 100	Brunow	Ludwigslust	425	2851
12 0 12 120	Brunow	Bad Freienwalde	173	1311
01 0 62 088	Brunsbek	Stormann	1 331	2077
01 0 51 011	Brunsbüttel, Stadt	Dithmarschen	13 702	2212
01 0 53 016	Brunsmark	Herzogtum Lauenburg	104	2411
01 0 53 017	Brunstorf	Herzogtum Lauenburg	434	2051
07 1 33 201	Bruschied	Bad Kreuznach	341	6570
12 0 29 060	Brusendorf	Königs Wusterhausen	368	1601
07 1 35 017	Bruttig-Fankel	Cochem-Zell	1 199	5591
07 1 40 020	Bubach	Rhein-Hunsrück-Kreis	293	5448
07 3 33 012	Bubenheim	Donnersbergkreis	411	6719
07 3 39 008	Bubenheim	Mainz-Bingen	696	6501
09 5 72 119	Bubenreuth	Erlangen-Höchstadt	4 150	8526
09 7 74 118	Bubesheim	Günzburg	1 279	8871
07 3 36 012	Buborn	Kusel	157	6758
08 3 27 007	Bubsheim	Tuttlingen	860	7201
07 1 41 019	Buch	Rhein-Lahn-Kreis	600	5429
07 1 40 021	Buch	Rhein-Hunsrück-Kreis	953	5449
15 3 40 600	Buch	Stendal	463	3511
09 1 77 114	Buch a Buchrain	Erding	1 148	8011
09 2 74 121	Buch a. Erlbach	Landshut	2 739	8311
09 5 71 125	Buch a. Wald	Ansbach	904	8801
09 7 75 118	Buch, Markt	Neu-Ulm	3 400	7919

4 Gemeinden in alphabetischer Ordnung mit Schlüsselnummer,
Bevölkerung und Postleitzahl am 31.12.1992

B

Schlüssel- nummer	Gemeinde	Kreis/Landkreis	Bevöl- kerung	Post- leitzahl
14 0 43 060	Bucha	Oschatz	407	7261
16 0 25 040	Bucha	Jena	828	6901
16 0 32 040	Bucha	Pößneck	92	6841
15 2 29 070	Bucha	Nebra	291	4801
16 0 30 010	Buchbach	Neuhaus a. Rennweg	163	6423
09 1 83 114	Buchbach, Markt	Mühlendorf a. Inn	2 742	8253
09 6 75 114	Buchbrunn	Kitzingen	881	8711
09 7 79 126	Buchdorf	Donau-Ries	1 361	8851
08 2 25 014	Buchen (Odenwald), Stadt	Neckar-Odenwald-Kreis	16 809	6967
16 0 16 080	Buchenau	Eisenach	130	5901
08 3 15 020	Buchenbach	Breisgau-Hochschwarzwald	3 057	7801
09 7 80 117	Buchenberg, Markt	Oberallgäu	3 842	8961
12 0 46 060	Buchenhain	Templin	361	2091
07 2 32 208	Buchet	Bitburg-Prüm	306	5542
16 0 43 090	Buchfart	Weimar	198	5301
12 0 22 080	Buchhain	Finsterwalde	411	7971
14 0 27 040	Buchheim	Geithain	481	7231
16 0 17 040	Buchheim	Eisenberg	238	6521
08 3 27 008	Buchheim	Tuttlingen	614	7791
09 2 71 118	Buchhofen	Deggendorf	979	8351
03 2 57 008	Buchholz	Schaumburg	730	3061
15 3 40 070	Buchholz	Stendal	242	3501
16 0 31 060	Buchholz	Nordhausen	251	5501
01 0 53 018	Buchholz	Herzogtum Lauenburg	225	2419
01 0 51 012	Buchholz	Dithmarschen	940	2224
13 0 35 030	Buchholz	Stralsund	308	2302
14 0 29 030	Buchholz	Görlitz	557	8901
13 0 30 030	Buchholz	Röbel/ Müritz	188	2071
12 0 40 070	Buchholz	Pritzwalk	426	1921
12 0 45 050	Buchholz	Strausberg	154	1261
12 0 24 090	Buchholz	Fürstenwalde	275	1241
03 3 58 005	Buchholz (Ailer)	Soltau-Fallingb.ostel	1 436	3033
07 1 38 080	Buchholz (Westerwald)	Neuwied	3 584	5464
12 0 15 110	Buchholz b. Niemegk	Beizig	99	1821
12 0 38 060	Buchholz b. Treuenbrietzen	Potsdam	437	1501
03 3 53 005	Buchholz in der Nordheide, Stadt	Harburg	32 838	2110
15 3 25 090	Buchhorst	Klötze	242	3571
01 0 53 019	Buchhorst	Herzogtum Lauenburg	180	2058
09 7 77 121	Buchloe, Stadt	Ostallgäu	9 653	8938

4 Gemeinden in alphabetischer Ordnung mit Schlüsselnummer,
Bevölkerung und Postleitzahl am 31.12.1992

5
..

Schlüssel- nummer	Gemeinde	Kreis/Landkreis	Bevöl- kerung	Post- leit- zahl
12 0 34 070	Buchow-Karpzow	Nauen	261	1551
12 0 18 070	Buchwäldchen	Calau	252	7541
12 0 27 100	Buckau	Herzberg	285	7901
12 0 17 050	Buckau	Brandenburg	217	1801
09 5 72 120	Buckenhof	Erlangen-Höchstädt	2 876	8520
12 0 14 100	Buckow	Beeskow	554	1231
12 0 18 080	Buckow	Calau	170	7541
12 0 33 040	Buckow	Luckenwalde	148	1701
12 0 41 050	Buckow b. Nennhausen	Rathenow	120	1831
12 0 45 060	Buckow/ Märk. Schweiz, Stadt	Strausberg	1 899	1276
13 0 41 040	Buddenhagen	Wolgast	365	2221
07 1 40 023	Budenbach	Rhein-Hunsrück-Kreis	188	6540
07 3 39 009	Budenheim	Mainz-Bingen	8 110	6501
16 0 38 030	Büchel	Sömmerda	301	5231
07 1 35 018	Büchel	Cochem-Zell	1 082	5596
16 0 24 040	Bücheloh	Ilmenau	433	6301
01 0 53 020	Büchen	Herzogtum Lauenburg	5 217	2059
09 5 76 117	Büchenbach	Roth	4 766	8541
07 1 40 024	Büchenbeuren	Rhein-Hunsrück-Kreis	1 784	6547
09 2 75 119	Bühlberg	Passau	3 745	8391
03 2 57 009	Bückeburg, Stadt	Schaumburg	20 862	3062
03 2 56 003	Bücken, Flecken	Nienburg (Weser)	2 138	2811
12 0 17 060	Bücknitz	Brandenburg	317	1801
12 0 30 120	Bückwitz	Kyritz	335	1901
03 1 54 003	Büddenstedt	Helmstedt	3 689	3333
01 0 58 034	Büdelsdorf	Rendsburg-Eckernförde	10 462	2370
15 3 14 020	Büden	Burg	233	3271
07 2 32 209	Büdesheim	Bitburg-Prüm	572	5546
06 4 40 004	Büdingen, Stadt	Wetteraukreis	19 332	6470
07 2 31 203	Büdlisch	Bernkastel-Wittlich	220	5509
08 2 16 007	Bühl, Stadt	Rastatt	25 442	7580
14 0 15 030	Bühlau	Bischofswerda	536	8501
08 2 16 008	Bühlertal	Rastatt	8 328	7582
08 1 27 012	Bühlertann	Schwäbisch Hall	2 461	7167
08 1 27 013	Bühlerzell	Schwäbisch Hall	1 904	7161
15 3 19 070	Bühne	Halberstadt	567	3601
01 0 60 015	Bühnsdorf	Segeberg	370	2061
03 1 52 005	Bühren	Göttingen	544	3402
03 3 52 008	Bülkau	Cuxhaven	1 041	2179

4 Gemeinden in alphabetischer Ordnung mit Schlüsselnummer,
Bevölkerung und Postleitzahl am 31.12.1992

Schlüssel- nummer	Gemeinde	Kreis/Landkreis	Bevöl- kerung	Post- leit- zahl
13 0 33 060	Bülow	Schwerin	370	2711
13 0 37 060	Bülow	Teterow	358	2051
13 0 16 040	Bülow	Gadebusch	436	2731
13 0 20 040	Bülow	Güstrow	185	2601
03 3 57 010	Bülstedt	Rotenburg (Wümme)	648	2733
15 3 20 150	Bülstringen	Haldensleben	769	3241
15 1 44 040	Bülzig	Wittenberg	814	4601
05 7 58 004	Bünde, Stadt	Herford	41 815	4980
01 0 58 035	Bünsdorf	Rendsburg-Eckernförde	510	2371
08 3 36 012	Bürchau	Lörrach	222	7861
16 0 23 100	Bürden	Hildburghausen	246	6111
07 1 32 015	Bürdenbach	Altenkirchen (Westerwald)	463	5453
05 7 74 016	Büren, Stadt	Paderborn	19 728	4793
16 0 17 050	Bürgel, Stadt	Eisenberg	1 640	6522
09 6 76 116	Bürgstadt, Markt	Miltenberg	4 036	8768
06 4 31 005	Bürstadt, Stadt	Bergstraße	15 617	6842
08 3 35 015	Büdingen am Hochrhein	Konstanz	1 485	7701
16 0 18 080	Büßleben	Erfurt	1 084	5101
15 3 16 360	Büste	Gardelegen	387	3591
01 0 51 013	Büsum	Dithmarschen	4 764	2242
01 0 51 014	Büsumer Deichhausen	Dithmarschen	311	2242
13 0 30 040	Bütow	Röbel/ Müritz	571	2071
01 0 61 020	Büttel	Steinburg	46	2211
06 4 33 003	Büttelborn	Groß-Gerau	11 936	6087
09 6 79 122	Büttthard, Markt	Würzburg	1 380	8701
16 0 44 120	Büttstedt	Worbis	1 049	5601
12 0 41 060	Bützer	Rathenow	540	1831
13 0 14 070	Bützow, Stadt	Bützow	9 991	2620
16 0 20 040	Bufleben	Gotha	993	5801
13 0 12 060	Bugewitz	Anklam	337	2141
13 0 41 050	Buggenhagen	Wolgast	284	2221
08 3 15 022	Buggingen	Breisgau-Hochschwarzwald	3 468	7845
12 0 14 110	Bugk	Beeskow	207	1231
16 0 44 130	Buhla	Worbis	665	5601
07 1 34 016	Buhlenberg	Birkenfeld	434	6589
15 1 47 040	Buhlendorf	Zerbst	241	3401
15 1 34 030	Buko	Roßlau	206	4501
07 1 35 019	Bullay	Cochem-Zell	1 412	5584
01 0 56 011	Bullenkuhlen	Pinneberg	293	2202

4 Gemeinden in alphabetischer Ordnung mit Schlüsselnummer,
Bevölkerung und Postleitzahl am 31.12.1992

Schlüssel- nummer	Gemeinde	Kreis/Landkreis	Bevöl- kerung	Post- leit- zahl
14 0 35 050	Bullenitz	Kamenz	318	8291
03 4 57 004	Bunde, Flecken	Leer	3 472	2955
07 1 34 017	Bundenbach	Birkenfeld	1 040	6575
07 3 40 502	Bundenthal	Pirmasens	1 116	6749
03 4 57 005	Bunderhee	Leer	668	2955
09 6 74 120	Bundorf	Haßberge	1 041	8729
01 0 51 015	Bunsh	Dithmarschen	778	2243
07 2 32 210	Burbach	Bitburg-Prüm	648	5541
05 9 70 008	Burbach	Siegen-Wittgenstein	14 564	5909
07 2 32 022	Burg	Bitburg-Prüm	33	5525
14 0 34 040	Burg	Hoyerswerda	225	7701
01 0 51 016	Burg (Dithmarschen)	Dithmarschen	4 187	2224
07 2 31 014	Burg (Mosel)	Bernkastel-Wittlich	497	5581
01 0 55 008	Burg auf Fehmarn, Stadt	Ostholstein	5 741	2448
15 3 14 030	Burg b. Magdeburg, Stadt	Burg	25 334	3270
13 0 25 050	Burg Stargard, Stadt	Neubrandenburg	3 691	2002
12 0 19 080	Burg/ Spreewald	Cottbus	3 413	7502
09 7 74 121	Burgau, Stadt	Günzburg	8 861	8872
09 7 80 118	Burgberg i. Allgäu	Oberallgäu	2 941	8978
09 5 75 115	Burgbernheim, Stadt	Neustadt a.d.Aisch-Bad Windsheim	2 897	8801
07 1 31 202	Burgbrohl	Ahrweiler	3 272	5475
03 1 58 004	Burgdorf	Wolfenbüttel	2 386	3322
03 2 53 002	Burgdorf, Stadt	Hannover	29 427	3167
09 4 71 120	Burgebrach, Markt	Bamberg	5 588	8602
07 2 31 016	Burgen	Bernkastel-Wittlich	576	5551
07 1 37 206	Burgen	Mayen-Koblenz	847	5401
09 1 90 118	Burggen	Weilheim-Schongau	1 397	8927
14 0 34 050	Burghammer	Hoyerswerda	922	7701
09 5 75 116	Burghaslach, Markt	Neustadt a.d.Aisch-Bad Windsheim	2 220	8602
06 6 31 002	Burghaun	Fulda	6 171	6419
14 0 37 060	Burghausen	Leipzig	1 092	7101
09 1 71 112	Burghausen, Stadt	Altötting	17 552	8263
09 1 85 125	Burgheim, Markt	Neuburg-Schrobenhausen	4 285	8859
15 2 28 030	Burgholzhausen	Naumburg	286	4801
16 0 35 020	Burgk	Schleiz	122	6551
15 1 13 060	Burgkernitz	Bitterfeld	680	4401
09 1 71 113	Burgkirchen a.d. Alz	Altötting	10 148	8269
09 4 78 116	Burgkunstadt, Stadt	Lichtenfels	6 882	8622
07 1 32 016	Burglahr	Altenkirchen (Westerwald)	441	5231

B

4 Gemeinden in alphabetischer Ordnung mit Schlüsselnummer,
Bevölkerung und Postleitzahl am 31.12.1992

Schlüssel- nummer	Gemeinde	Kreis/Landkreis	Bevöl- kerung	Post- leitz- zahl
09 6 73 186	Burglauer	Rhön-Grabfeld	1 514	8731
16 0 27 060	Burglemnitz	Lobenstein	108	6851
09 3 76 119	Burglengenfeld, Stadt	Schwandorf	10 565	8412
15 2 27 030	Burgliebenau	Merseburg	269	4101
09 5 71 127	Burgoberbach	Ansbach	2 943	8802
09 6 74 121	Burgpreppach, Markt	Haßberge	1 582	8729
08 4 26 028	Burgrieden	Biberach	2 731	7959
09 5 77 120	Burgsalach	Weißenburg-Gunzenhausen	1 145	8837
15 2 29 080	Burgscheidungen	Nebra	695	4801
07 1 41 020	Burgschwalbach	Rhein-Lahn-Kreis	1 143	6251
15 2 15 100	Burgsdorf	Eisleben	223	4251
09 6 77 122	Burgsinn, Markt	Main-Spessart	2 670	8784
07 1 33 019	Burgsponheim	Bad Kreuznach	214	6551
14 0 18 050	Burgstädt, Stadt	Chemnitz	11 973	9112
15 3 45 300	Burgstall	Wolmirstedt	665	3511
08 1 19 018	Burgstetten	Rems-Murr-Kreis	3 205	7151
09 5 74 117	Burgthann	Nürnberger Land	10 294	8501
16 0 26 090	Burgtonna	Langensalza	946	5821
06 6 35 006	Burgwald	Waldeck-Frankenberg	5 032	3559
16 0 22 090	Burgwalde	Heiligenstadt	268	5631
12 0 25 120	Burgwall	Gransee	309	1431
03 2 53 003	Burgwedel	Hannover	18 735	3006
15 2 42 020	Burgwerben	Weißenfels	841	4851
09 4 71 122	Burgwindheim, Markt	Bamberg	1 453	8602
09 5 71 128	Burk	Ansbach	1 219	8802
09 6 72 117	Burkardroth, Markt	Bad Kissingen	7 965	8736
14 0 55 050	Burkartshain	Wurzen	1 899	7251
14 0 15 040	Burkau	Bischofswerda	1 867	8502
14 0 17 030	Burkersdorf	Brand-Erbisdorf	918	9201
16 0 33 100	Burkersdorf	Rudolstadt	179	6821
16 0 19 060	Burkersdorf b. Weida	Gera	322	6501
15 2 28 040	Burkersroda	Naumburg	330	4801
14 0 44 100	Burkhardswalde	Pirna	525	8301
14 0 40 030	Burkhardswalde-Munzig	Meißen	1 111	8251
16 0 16 090	Burkhardtroda	Eisenach	323	5901
14 0 18 060	Burkhardtsdorf	Chemnitz	3 686	9135
14 0 12 070	Burkhardtsgrün	Aue	354	9401
08 4 17 013	Burladingen, Stadt	Zollernalbkreis	12 932	7453
13 0 11 290	Burow	Altentreptow	1 350	2021

4 Gemeinden in alphabetischer Ordnung mit Schlüsselnummer,
Bevölkerung und Postleitzahl am 31.12.1992

Σ/C

Schlüssel- nummer	Gemeinde	Kreis/Landkreis	Bevöl- kerung	Post- leit- zahl
07 3 37 015	Burrweiler	Südliche Weinstraße	899	6741
07 2 32 023	Burscheid	Bitburg-Prüm	24	5528
05 3 78 008	Burscheid, Stadt	Rheinisch-Bergischer Kreis	17 619	5093
09 7 74 122	Burtenbach, Markt	Günzburg	3 152	8877
07 2 31 017	Burtscheid	Bernkastel-Wittlich	133	5509
03 3 59 009	Burweg	Stade	930	2167
12 0 42 080	Buschdorf	Seelow	150	1211
15 1 24 060	Busckuhnsdorf	Jessen	72	7901
12 0 41 070	Buschow	Rathenow	468	1831
13 0 32 090	Buschvitz	Rügen	203	2331
01 0 59 018	Busdorf	Schleswig-Flensburg	1 516	2381
06 5 31 003	Buseck	Gießen	11 982	6305
07 3 40 002	Busenberg	Pirmasens	1 396	6749
12 0 38 070	Busendorf	Potsdam	398	1501
07 1 32 017	Busenhausen	Altenkirchen (Westerwald)	321	5231
01 0 51 017	Busenwurth	Dithmarschen	303	2221
12 0 35 090	Buskow	Neuruppin	206	1951
03 4 61 003	Butjadingen	Wesermarsch	6 164	2893
16 0 43 100	Buttelstedt, Stadt	Weimar	1 072	5301
09 4 71 123	Buttenheim, Markt	Bamberg	2 888	8602
09 7 73 122	Buttenwiesen	Dillingen a.d. Donau	5 164	8851
16 0 15 090	Buttlar	Bad Salzungen	670	6221
16 0 38 040	Buttstädt, Stadt	Sömmerda	3 149	5232
06 4 40 005	Butzbach, Stadt	Wetteraukreis	23 282	6308
12 0 31 060	Butzen	Lübben	235	7551
13 0 12 070	Butzow	Anklam	374	2141
12 0 17 070	Butzow	Brandenburg	265	1801
09 7 78 123	Buxheim	Unterallgäu	2 782	8941
09 1 76 118	Buxheim	Eichstätt	2 903	8079
03 3 59 010	Buxtehude, Stadt	Stade	33 046	2150
12 0 31 070	Byhleguhre	Lübben	779	7551
12 0 31 080	Byhlen	Lübben	172	7551

C

07 1 43 007	Caan	Westerwaldkreis	481	5415
16 0 19 070	Caaschwitz	Gera	657	6501
03 3 52 009	Cadenberge	Cuxhaven	3 114	2175
09 5 73 114	Cadolzburg, Markt	Fürth	8 787	8501
14 0 17 040	Cämmerswalde	Brand-Erbisdorf	1 062	9331

4 Gemeinden in alphabetischer Ordnung mit Schlüsselnummer,
Bevölkerung und Postleitzahl am 31.12.1992

Schlüssel- nummer	Gemeinde	Kreis/Landkreis	Bevöl- kerung	Post- leit- zahl
12 0 32 070	Cahnsdorf	Luckau	655	7961
14 0 58 030	Cainsdorf	Zwickau	2 510	9505
12 0 18 090	Calau, Stadt	Calau	7 627	7540
15 3 38 050	Calbe/ Saale, Stadt	Schönebeck	13 239	3310
03 1 51 006	Calberlah	Gifhorn	4 441	3178
06 6 33 005	Calden	Kassel	7 125	3527
07 1 33 020	Callbach	Bad Kreuznach	418	6761
14 0 33 020	Callenberg	Hohenstein-Ernstthal	1 840	9271
15 3 20 160	Calvörde	Haldensleben	1 750	3242
08 2 35 085	Calw, Stadt	Calw	23 825	7260
13 0 33 070	Cambs	Schwerin	598	2711
16 0 25 050	Camburg, Stadt	Jena	2 958	6903
13 0 21 170	Camn	Hagenow	431	2821
12 0 31 090	Caminchen	Lübben	203	7551
12 0 15 120	Cammer	Belzig	534	1821
13 0 25 060	Cammin	Neubrandenburg	283	2001
13 0 31 050	Cammin	Rostock	1 010	2551
14 0 30 120	Cannewitz	Grimma	603	7241
03 3 52 010	Cappel	Cuxhaven	715	2853
03 4 53 003	Cappeln (Oldenburg)	Cloppenburg	5 429	4598
12 0 38 080	Caputh	Potsdam	3 157	1506
13 0 16 050	Carlow	Gadebusch	1 120	2731
07 3 32 007	Carlsberg	Bad Dürkheim	3 154	6719
14 0 12 080	Carlsfeld	Aue	1 231	9404
13 0 29 140	Carlsruhe	Ribnitz-Damgarten	195	2591
12 0 39 070	Carmzow	Prenzlau	470	2131
13 0 26 080	Carpin	Neustrelitz	584	2081
12 0 42 090	Carzig	Seelow	63	1211
15 2 28 050	Casekirchen	Naumburg	277	4801
12 0 11 100	Casekow	Angermünde	928	1321
12 0 19 090	Casel	Cottbus	309	7541
09 6 75 116	Castell	Kitzingen	877	8711
05 5 62 004	Castrop-Rauxel, Stadt	Recklinghausen	79 377	4620
16 0 33 110	Catharinau	Rudolstadt	204	6821
15 3 43 070	Cattenstedt	Wernigerode	776	3721
16 0 20 050	Catterfeld	Gotha	1 270	5801
14 0 43 090	Cavertitz	Oschatz	616	7261
03 3 51 006	Celle, Stadt	Celle	73 043	3100
09 3 72 116	Cham, Stadt	Cham	17 231	8490

4 Gemeinden in alphabetischer Ordnung mit Schlüsselnummer,
Bevölkerung und Postleitzahl am 31.12.1992

C

Schlüssel- nummer	Gemeinde	Kreis/Landkreis	Bevöl- kerung	Post- leit- zahl
09 3 72 117	Chamerau	Cham	2 529	8491
07 1 41 021	Charlottenberg	Rhein-Lahn-Kreis	169	5409
13 0 20 050	Charlottenthal	Güstrow	515	2601
14 0 01 000	Chemnitz, Stadt	Stadtkreis	283 590	9000
09 1 89 114	Chieming	Traunstein	4 203	8224
09 1 87 123	Chiemsee	Rosenheim	432	8211
15 1 26 040	Chörau	Köthen	231	4371
14 0 21 060	Choren	Döbeln	402	7301
12 0 20 060	Chorin	Eberswalde	515	1301
12 0 14 120	Chossewitz	Beeskow	101	1231
12 0 47 060	Christdorf	Wittstock	199	1931
16 0 42 070	Christes	Suhl	711	6051
01 0 58 036	Christiansholm	Rendsburg-Eckernförde	248	2371
12 0 48 050	Christinendorf	Zossen	250	1631
01 0 61 021	Christinenthal	Steinburg	58	2211
15 3 36 250	Chüden	Salzwedel	445	3561
16 0 35 030	Chursdorf	Schleiz	191	6551
14 0 48 060	Chursdorf	Rochlitz	519	9291
07 3 40 003	Clausen	Pirmasens	1 722	6781
14 0 17 050	Clausnitz/ Erzgeb.	Brand-Erbisdorf	1 129	9201
14 0 18 070	Claußnitz	Chemnitz	2 006	9113
03 1 53 004	Clausthal-Zellerfeld, Bergstadt	Goslar	17 285	3392
08 1 25 017	Cleebronn	Heilbronn	2 471	7121
03 3 54 002	Clenze, Flecken	Lüchow-Dannenberg	2 362	3132
16 0 39 080	Clingen, Stadt	Sondershausen	1 250	5401
16 0 21 030	Clodra	Greiz	401	6601
03 4 53 004	Cloppenburg, Stadt	Cloppenburg	24 707	4590
15 3 40 610	Cobbel	Stendal	319	3511
15 1 34 040	Cobbelsdorf	Roßlau	758	4501
14 0 14 090	Coblenz	Bautzen	466	8601
09 4 63 000	Coburg, Stadt	Kreisfreie Stadt	44 593	8630
07 1 35 020	Cochem, Stadt	Cochem-Zell	5 681	5590
15 2 11 020	Cochstedt, Stadt	Aschersleben	1 621	4322
06 5 34 006	Cölbe	Marburg-Biedenkopf	6 610	3553
13 0 25 080	Cölpin	Neubrandenburg	1 022	2001
15 1 12 080	Cörmigk	Bernburg	564	4351
05 5 58 012	Coesfeld, Stadt	Coesfeld	33 819	4420
15 1 26 050	Cösitz	Köthen	288	4371
15 3 45 030	Colbitz	Wolmirstedt	2 841	3212

4 Gemeinden in alphabetischer Ordnung mit Schlüsselnummer,
Bevölkerung und Postleitzahl am 31.12.1992

Schlüssel- nummer	Gemeinde	Kreis/Landkreis	Bevöl- kerung	Post- leit- zahl-
14 0 30 130	Colditz, Stadt	Grimma	6 103	7242
09 6 76 117	Collenberg	Miltenberg	2 457	6981
14 0 43 100	Collm	Oschatz	509	7261
09 5 71 130	Colmberg, Markt	Ansbach	1 915	8801
14 0 47 060	Colmnitz	Riesa	157	8401
14 0 26 070	Colmnitz b. Freiberg	Freital	1 621	8214
03 4 58 002	Colnrade	Oldenburg (Oldenburg)	799	2833
14 0 14 110	Commerau b. Klitz	Bautzen	454	8601
13 0 26 100	Conow	Neustrelitz	540	2081
14 0 25 030	Conradsdorf	Freiberg	1 175	9201
07 3 40 206	Contwig	Pirmasens	5 045	6662
03 2 52 004	Coppenbrügge, Flecken	Hamel-Pyrmont	7 902	3256
03 2 54 036	Coppengrave	Hildesheim	783	3221
16 0 33 120	Cordobang	Rudolstadt	173	6821
06 6 32 005	Cornberg	Hersfeld-Rotenburg	1 922	6441
15 1 26 060	Cosa	Köthen	268	4371
12 0 21 070	Coschen	Eisenhüttenstadt	362	1221
14 0 46 040	Coschütz	Reichenbach	738	9801
14 0 35 070	Cosel-Zeisholz	Kamenz	349	8291
16 0 25 070	Cospeda	Jena	537	6901
14 0 22 090	Cossebaude	Dresden	4 539	8132
14 0 48 080	Cossen	Rochlitz	259	9291
16 0 21 040	Cossengrün	Greiz	475	6601
14 0 40 040	Coswig, Stadt	Meißen	25 023	8270
15 1 34 050	Coswig/ Anhalt, Stadt	Roßlau	9 514	4522
14 0 44 110	Cotta	Pirna	764	8301
12 0 02 000	Cottbus, Stadt	Stadtkreis	122 883	7500
08 1 27 014	Crailsheim, Stadt	Schwäbisch Hall	29 331	7180
07 1 41 022	Cramberg	Rhein-Lahn-Kreis	517	6251
03 1 58 005	Cramme	Wolfenbüttel	898	3344
13 0 33 080	Cramonshagen	Schwerin	377	2711
14 0 11 040	Cranzahl	Annaberg	2 364	9304
16 0 26 100	Craula	Langensalza	316	5821
12 0 18 100	Craupe	Calau	177	7541
16 0 13 080	Crawinkel	Arnstadt	1 686	5212
08 1 28 020	Creglingen, Stadt	Main-Tauber-Kreis	4 932	6993
03 1 58 006	Cremlingen	Wolfenbüttel	11 354	3302
16 0 19 080	Cretzschwitz	Gera	257	6501
09 4 72 127	Creußen, Stadt	Bayreuth	4 866	8587

4 Gemeinden in alphabetischer Ordnung mit Schlüsselnummer,
Bevölkerung und Postleitzahl am 31.12.1992

C/D

Schlüssel- nummer	Gemeinde	Kreis/Landkreis	Bevöl- kerung	Post- leit- zahl
16 0 16 100	Creuzburg, Stadt	Eisenach	1 969	5903
12 0 11 110	Criewen	Angermünde	456	1321
16 0 19 090	Crimla	Gera	333	6501
14 0 54 030	Crimmitschau, Stadt	Werdau	21 891	9630
12 0 22 090	Crinitz	Finsterwalde	1 412	7982
16 0 35 040	Crispendorf	Schleiz	507	6551
13 0 33 090	Crivitz, Stadt	Schwerin	4 369	2712
16 0 23 120	Crock	Hildburghausen	1 092	6121
15 3 45 310	Cröchern	Wolminstedt	317	3511
15 2 28 060	Crölpa-Löbschütz	Naumburg	496	4801
07 3 36 013	Cronenberg	Kusel	210	6759
14 0 48 090	Crossen	Rochlitz	534	9291
14 0 58 040	Crossen	Zwickau	1 668	9506
14 0 14 130	Crostau	Bautzen	1 802	8601
14 0 35 080	Crostwitz	Kamenz	1 153	8291
14 0 11 050	Crottendorf	Annaberg	4 528	9305
12 0 11 120	Crussow	Angermünde	714	1321
14 0 58 050	Culitzsch	Zwickau	811	9501
12 0 37 140	Cumlosen	Perleberg	812	2901
14 0 11 060	Cunersdorf	Annaberg	1 046	9301
14 0 58 060	Cunersdorf	Zwickau	533	9501
14 0 38 070	Cunewalde	Löbau	4 062	8704
14 0 32 070	Cunnersdorf	Hainichen	287	9251
14 0 20 100	Cunnersdorf	Dippoldiswalde	429	8231
14 0 35 090	Cunnersdorf	Kamenz	556	8291
14 0 22 100	Cunnersdorf	Dresden	206	8101
14 0 44 120	Cunnersdorf b. Königstein	Pirna	563	8321
16 0 30 030	Cursdorf	Neuhaus a. Rennweg	774	6421
03 3 52 011	Cuxhaven, Stadt	Cuxhaven	56 360	2190

D

07 1 32 018	Daaden	Altenkirchen (Westerwald)	4 751	5244
16 0 43 110	Daasdorf a. Berge	Weimar	180	5301
16 0 43 120	Daasdorf b. Buttstedt	Weimar	226	5301
13 0 34 050	Dabel	Sternberg	1 958	2724
13 0 26 110	Dabelow	Neustrelitz	182	2081
12 0 35 100	Dabergotz	Neuruppin	515	1951
13 0 15 060	Daberkow	Demmin	422	2031
15 1 44 050	Dabrun	Wittenberg	780	4601

D

4 Gemeinden in alphabetischer Ordnung mit Schlüsselnummer,
Bevölkerung und Postleitzahl am 31.12.1992

Schlüssel- nummer	Gemeinde	Kreis/Landkreis	Bevöl- kerung	Post- leit- zahl
09 1 74 115	Dachau, Stadt	Dachau	36 158	8060
16 0 29 060	Dachrieden	Mühlhausen	341	5701
09 5 75 117	Dachsbach, Markt	Neustadt a.d.Aisch-Bad Windsheim	1 529	8531
08 3 37 027	Dachsberg (Südschwarzwald)	Waldshut	1 326	7821
07 1 41 023	Dachsenhausen	Rhein-Lahn-Kreis	1 018	5421
16 0 18 090	Dachwig	Erfurt	1 593	5101
07 3 32 008	Dackenheim	Bad Dürkheim	326	6719
07 2 32 211	Dackscheid	Bitburg-Prüm	191	5523
13 0 22 110	Dadow	Ludwigslust	148	2801
01 0 61 022	Dägeling	Steinburg	721	2211
15 3 36 130	Dähre	Salzwedel	1 009	3561
01 0 58 037	Dänischenhagen	Rendsburg-Eckernförde	2 945	2307
14 0 54 040	Dänkriz	Werdau	207	9621
01 0 58 038	Dätgen	Rendsburg-Eckernförde	455	2353
01 0 54 022	Dagebüll	Nordfriesland	1 043	2260
07 2 32 024	Dahlem	Bitburg-Prüm	240	5521
05 3 66 012	Dahlem	Euskirchen	4 037	5377
03 3 55 012	Dahlem	Lüneburg	510	2121
15 3 40 080	Dahlen	Stendal	548	3501
14 0 43 110	Dahlen, Stadt	Oschatz	3 253	7262
03 3 55 013	Dahlenburg, Flecken	Lüneburg	3 308	2121
15 3 45 040	Dahlenwarsleben	Wolmirstedt	1 097	3211
12 0 48 070	Dahlewitz	Zossen	1 678	1636
07 1 41 024	Dahlheim	Rhein-Lahn-Kreis	912	5421
03 1 58 007	Dahlum	Wolfenbüttel	763	3307
12 0 45 070	Dahlwitz-Hoppegarten	Strausberg	3 903	1271
01 0 55 010	Dahme	Ostholstein	1 187	2435
12 0 32 080	Dahme, Stadt	Luckau	4 301	7962
13 0 37 300	Dahmen	Teterow	846	2051
01 0 53 021	Dahmker	Herzogtum Lauenburg	110	2071
12 0 14 130	Dahmsdorf	Beeskow	127	1234
07 3 40 004	Dahn, Stadt	Pirmasens	5 000	6783
07 2 32 212	Dahren	Bitburg-Prüm	375	5529
12 0 15 130	Dahnsdorf	Belzig	443	1821
08 4 35 010	Daisendorf	Bodenseekreis	1 241	7758
09 7 79 129	Daiting	Donau-Ries	735	8855
07 1 33 021	Dalberg	Bad Kreuznach	270	6551
13 0 33 100	Dalberg-Wendelstorf	Schwerin	388	2711
01 0 60 016	Daldorf	Segeberg	609	2351

4 Gemeinden in alphabetischer Ordnung mit Schlüsselnummer,
Bevölkerung und Postleitzahl am 31.12. 1992

D

Schlüssel- nummer	Gemeinde	Kreis/Landkreis	Bevöl- kerung	Post- leit- zahl
07 2 32 213	Daleiden	Bitburg-Prüm	888	5529
07 3 39 010	Dalheim	Mainz-Bingen	938	6501
13 0 37 070	Dalkendorf	Teterow	372	2051
01 0 53 022	Dalldorf	Herzogtum Lauenburg	281	2059
12 0 34 080	Dallgow	Nauen	2 956	1543
12 0 37 150	Dallmin	Perleberg	721	2911
07 1 34 018	Dambach	Birkenfeld	139	6588
15 3 36 140	Dambeck	Salzwedel	390	3561
13 0 22 120	Dambeck	Ludwigslust	397	2911
12 0 15 140	Damelang-Freienthal	Belzig	517	1821
01 0 58 039	Damendorf	Rendsburg-Eckernförde	378	2333
13 0 28 110	Damerow	Pasewalk	197	2101
07 2 35 014	Damflos	Trier-Saarburg	707	5509
01 0 55 011	Damlos	Ostholstein	514	2432
13 0 27 010	Damm	Parchim	432	2851
13 0 31 060	Damm	Rostock	399	2555
09 6 71 160	Dammbach	Aschaffenburg	2 030	8751
12 0 39 090	Damme	Prenzlau	288	2131
12 0 41 080	Damme	Rathenow	131	1831
03 4 60 002	Damme, Stadt	Vechta	14 196	2845
12 0 21 080	Dammendorf	Eisenhüttenstadt	157	1221
01 0 61 023	Dammfleth	Steinburg	362	2213
03 3 54 003	Damnatz	Lüchow-Dannenberg	377	3139
01 0 58 040	Damp	Rendsburg-Eckernförde	1 595	2335
07 1 40 025	Damscheid	Rhein-Hunsrück-Kreis	609	6531
01 0 60 017	Damsdorf	Segeberg	225	2361
12 0 17 080	Damsdorf	Brandenburg	1 391	1801
13 0 18 060	Damshagen	Grevesmühlen	874	2421
12 0 16 080	Danewitz	Bernau	179	1281
07 1 31 015	Dankerath	Ahrweiler	115	5489
15 3 32 040	Dankerode	Quedlinburg	1 003	4301
16 0 16 110	Dankmarshausen	Eisenach	1 173	5901
12 0 28 070	Danna	Jüterbog	252	1701
01 0 57 013	Dannau	Plön	468	2325
03 1 54 004	Danndorf	Helmstedt	1 909	3181
15 3 25 100	Dannefeld	Klötze	438	3571
03 3 54 004	Dannenberg (Elbe), Stadt	Lüchow-Dannenberg	8 058	3138
12 0 12 130	Dannenberg/ Mark	Bad Freienwalde	357	1311
07 3 33 013	Dannenfels	Donnersbergkreis	953	6765

D

4 Gemeinden in alphabetischer Ordnung mit Schlüsselnummer,
Bevölkerung und Postleitzahl am 31.12.1992

Schlüssel- nummer	Gemeinde	Kreis/Landkreis	Bevöl- kerung	Post- leit- zahl
12 0 29 070	Dannenreich	Königs Wusterhausen	274	1601
12 0 25 130	Dannenwalde	Gransee	388	1431
12 0 30 140	Dannenwalde	Kyritz	502	1901
01 0 59 019	Dannewerk	Schleswig-Flensburg	1 020	2381
16 0 13 090	Dannheim	Arnstadt	616	5211
15 3 14 040	Dannigkow	Burg	584	3301
07 3 38 006	Dannstadt-Schauernheim	Ludwigshafen	7 044	6701
15 3 19 080	Danstedt	Halberstadt	626	3701
15 3 19 090	Dardeshelm, Stadt	Halberstadt	1 005	3601
13 0 17 060	Dargelin	Greifswald	342	2201
13 0 41 060	Dargen	Wolgast	533	2251
13 0 24 050	Dargun, Stadt	Malchin	4 034	2042
15 3 43 080	Darlingerode	Wernigerode	1 475	3701
06 4 11 000	Darmstadt, Stadt	Kreisfreie Stadt	141 431	6100
12 0 35 110	Darritz-Wahlendorf	Neuruppin	193	1951
07 2 33 014	Darscheid	Daun	720	5569
07 3 40 005	Darstein	Pirmasens	214	6749
07 2 32 214	Dasburg	Bitburg-Prüm	287	5529
09 7 71 122	Dasing	Aichach-Friedberg	4 543	8901
13 0 29 170	Daskow	Ribnitz-Damgarten	1 082	2591
03 1 55 003	Dassel, Stadt	Northeim	11 766	3354
01 0 53 023	Dassendorf	Herzogtum Lauenburg	2 701	2055
16 0 21 060	Daßlitz	Greiz	374	6601
13 0 18 070	Dassow, Stadt	Grevesmühlen	3 148	2424
05 5 62 008	Datteln, Stadt	Recklinghausen	37 417	4354
07 1 38 009	Dattenberg	Neuwied	1 384	5461
07 1 38 010	Datzeroth	Neuwied	215	5451
07 1 43 008	Daubach	Westerwaldkreis	364	5431
07 1 33 022	Daubach	Bad Kreuznach	160	6553
08 3 26 010	Dauchingen	Schwarzwald-Baar-Kreis	3 092	7735
12 0 39 100	Dauer	Prenzlau	209	2131
07 2 33 501	Daun, Stadt	Daun	7 977	5568
07 1 41 025	Dausenau	Rhein-Lahn-Kreis	1 428	5409
08 4 17 014	Dautmergen	Zollernalbkreis	382	7461
06 5 34 007	Dautphetal	Marburg-Biedenkopf	12 387	3563
07 2 32 025	Dauweishausen	Bitburg-Prüm	84	5529
07 1 33 023	Daxweiler	Bad Kreuznach	826	6534
13 0 16 060	Dechow	Gadebusch	444	2731
12 0 35 120	Dechtow	Neuruppin	301	1951

4 Gemeinden in alphabetischer Ordnung mit Schlüsselnummer,
Bevölkerung und Postleitzahl am 31.12.1992

D

Schlüssel- nummer	Gemeinde	Kreis/Landkreis	Bevöl- kerung	Post- leit- zahl
08 1 15 010	Deckenpfronn	Böblingen	2 341	7269
15 3 19 100	Dedeleben	Halberstadt	1 197	3601
12 0 39 110	Dedelow	Prenzlau	1 252	2131
03 1 51 007	Dedelstorf	Gifhorn	1 494	3122
07 1 31 016	Dedenbach	Ahrweiler	395	5481
15 2 15 110	Dederstedt	Eisleben	513	4251
03 2 55 007	Deensen	Holzminde	1 727	3457
15 3 19 110	Deersheim	Halberstadt	861	3601
16 0 30 040	Deesbach	Neuhaus a. Rennweg	545	6421
07 1 43 009	Deesen	Westerwaldkreis	610	5419
15 1 47 060	Deetz	Zerbst	789	3401
12 0 17 090	Deetz/ Havel	Brandenburg	855	1501
09 2 71 119	Deggendorf, Stadt	Deggendorf	30 932	8360
08 4 35 067	Deggenhausertal	Bodenseekreis	3 653	7774
08 1 17 014	Deggingen	Göppingen	5 838	7345
14 0 45 030	Dehles	Plauen	106	9901
15 2 42 030	Dehlitz/ Saale	Weißenfels	602	4851
07 3 32 009	Deidesheim, Stadt	Bad Dürkheim	3 596	6705
08 3 27 009	Deilingen	Tuttlingen	1 484	7209
07 3 36 014	Deimberg	Kusel	116	6758
09 3 73 119	Deining	Neumarkt i. d. OPf.	3 511	8431
09 7 79 130	Deiningen	Donau-Ries	1 616	8861
03 3 59 011	Deinste	Stade	1 702	2161
03 3 57 011	Deinstedt	Rotenburg (Wümme)	644	2743
09 7 74 124	Deisenhausen	Günzburg	1 401	8909
08 3 25 072	Deißlingen	Rottweil	5 553	7212
08 1 16 014	Deizisau	Esslingen	6 285	7301
05 7 74 020	Delbrück, Stadt	Paderborn	25 641	4795
01 0 62 014	Delingsdorf	Stormarn	1 115	2071
15 2 27 040	Delitz a. Berge	Merseburg	762	4201
14 0 19 060	Delitzsch, Stadt	Delitzsch	26 249	7270
07 3 40 207	Dellfeld	Pirmasens	1 405	6663
13 0 21 200	Dellien	Hagenow	333	2841
03 2 55 008	Delligsen, Flecken	Holzminde	9 358	3223
01 0 51 019	Dellstedt	Dithmarschen	800	2241
03 4 01 000	Delmenhorst, Stadt	Kreisfreie Stadt	76 848	2870
01 0 51 020	Delve	Dithmarschen	727	2241
13 0 33 110	Demen	Schwerin	1 897	2711
07 2 33 016	Demerath	Daun	310	5569

D

4 Gemeinden in alphabetischer Ordnung mit Schlüsselnummer,
Bevölkerung und Postleitzahl am 31.12.1992

Schlüssel- nummer	Gemeinde	Kreis/Landkreis	Bevöl- kerung	Post- leitzahl-
13 0 16 070	Demern	Gadebusch	308	2731
12 0 30 150	Demerthin	Kyritz	458	1901
14 0 15 050	Demitz-Thumitz	Bischofswerda	2 515	8503
15 3 40 620	Demker	Stendal	386	3501
13 0 15 070	Demmin, Stadt	Demmin	15 564	2030
12 0 24 100	Demnitz	Fürstenwalde	225	1241
15 3 17 030	Demsin	Genthin	474	3281
09 1 76 120	Denkendorf	Eichstätt	3 932	8071
08 1 16 015	Denkendorf	Esslingen	10 354	7306
08 3 27 010	Denkingen	Tuttlingen	2 177	7209
09 1 81 113	Denklingen	Landsberg a. Lech	2 195	8911
03 1 58 008	Denkte	Wolfenbüttel	2 210	3341
12 0 28 080	Dennewitz	Jüterbog	323	1701
14 0 28 010	Dennheritz	Glauchau	1 375	9611
07 3 36 015	Dennweiler-Frohnbach	Kusel	307	6799
07 2 33 209	Densborn	Daun	584	5531
12 0 46 090	Densow	Templin	303	2091
09 5 71 132	Dentlein a. Forst, Markt	Ansbach	2 467	8801
08 3 16 009	Denzlingen	Emmendingen	12 021	7819
15 3 17 040	Derben	Genthin	950	3281
15 3 43 090	Derenburg, Stadt	Wernigerode	2 732	3722
03 2 55 009	Derental	Holzminden	751	3474
12 0 37 180	Dergenthin	Perleberg	318	2911
16 0 15 110	Dermbach	Bad Salzungen	3 437	6205
16 0 38 050	Dermsdorf	Sömmerda	150	5231
07 1 31 017	Dernau	Ahrweiler	1 918	5487
07 1 38 011	Dernbach	Neuwied	876	5419
07 3 37 017	Dernbach	Südliche Weinstraße	461	6741
07 1 43 010	Dernbach (Westerwald)	Westerwaldkreis	2 605	5434
01 0 57 015	Dersau	Plön	785	2323
07 1 32 019	Derschen	Altenkirchen (Westerwald)	1 022	5241
13 0 17 070	Dersekow	Greifswald	908	2201
13 0 21 210	Dersenow	Hagenow	472	2831
03 4 54 007	Dersum	Emsland	1 320	2991
12 0 38 090	Derwitz	Potsdam	306	1501
14 0 29 040	Deschka	Görlitz	432	8901
07 1 33 024	Desloch	Bad Kreuznach	404	6551
03 2 54 010	Despetal	Hildesheim	1 424	3211
15 1 01 000	Dessau, Stadt	Stadtkreis	94 528	4500

4 Gemeinden in alphabetischer Ordnung mit Schlüsselnummer,
Bevölkerung und Postleitzahl am 31.12.1992

D

Schlüssel- nummer	Gemeinde	Kreis/Landkreis	Bevöl- kerung	Post- leit- zahl
07 1 41 026	Dessighofen	Rhein-Lahn-Kreis	158	5429
12 0 30 160	Dessow	Kyritz	551	1901
03 4 57 006	Detern, Flecken	Leer	2 199	2951
15 3 14 050	Detershagen	Burg	291	3271
05 7 66 020	Detmold, Stadt	Lippe	71 756	4930
09 6 75 117	Dettelbach, Stadt	Kitzingen	6 551	8716
08 4 16 009	Dettenhausen	Tübingen	5 148	7405
08 2 15 111	Dettenheim	Karlsruhe	6 317	7521
08 3 37 030	Dettighofen	Waldshut	1 031	7891
08 4 15 014	Dettingen an der Erms	Reutlingen	9 148	7433
08 4 26 031	Dettingen an der Iller	Biberach	1 701	7951
08 1 16 016	Dettingen unter Teck	Esslingen	5 405	7319
13 0 29 180	Dettmannsdorf	Ribnitz-Damgarten	1 099	2591
03 1 58 009	Dettum	Wolfenbüttel	1 390	3305
07 2 35 015	Detzem	Trier-Saarburg	527	5501
15 2 23 010	Deuben	Hohenmölsen	1 711	4852
07 2 33 017	Deudesfeld	Daun	448	5531
09 3 75 127	Deuerling	Regensburg	1 800	8411
12 0 26 040	Deulowitz	Guben	127	7561
16 0 44 140	Deuna	Worbis	1 107	5601
07 2 31 018	Deuselbach	Bernkastel-Wittlich	290	5509
12 0 15 150	Deutsch Bork	Belzig	153	1821
03 3 55 014	Deutsch Evern	Lüneburg	2 982	2121
14 0 29 050	Deutsch Ossig	Görlitz	6	8901
14 0 29 060	Deutsch Paulsdorf	Görlitz	196	8901
14 0 35 110	Deutschbaselitz	Kamenz	413	8291
14 0 39 030	Deutscheinsiedel	Marienberg	480	9331
14 0 40 050	Deutschenbora	Meißen	808	8251
12 0 35 130	Deutschhof	Neuruppin	291	1951
14 0 39 040	Deutschneudorf	Marienberg	976	9333
14 0 16 080	Deutzen	Borna	2 724	7203
13 0 25 100	Dewitz	Neubrandenburg	416	2001
07 3 39 011	Dexheim	Mainz-Bingen	1 117	6501
13 0 19 040	Deyelsdorf	Grimmen	659	2321
07 2 31 019	Dhronecken	Bernkastel-Wittlich	134	5509
07 1 40 027	Dichtelbach	Rhein-Hunsrück-Kreis	579	6542
03 2 51 011	Dickel	Diepholz	568	2841
07 1 32 020	Dickendorf	Altenkirchen (Westerwald)	291	5241
07 1 40 028	Dickenschied	Rhein-Hunsrück-Kreis	680	6541

D

4 Gemeinden in alphabetischer Ordnung mit Schlüsselnummer,
Bevölkerung und Postleitzahl am 31.12.1992

Schlüssel- nummer	Gemeinde	Kreis/Landkreis	Bevöl- kerung	Post- leitz- zahl
07 1 34 019	Dickesbach	Birkenfeld	393	6581
03 1 51 041	Diddlese	Gifhorn	985	3171
09 5 71 134	Diebach	Ansbach	1 083	8813
07 1 37 207	Diebllich	Mayen-Koblenz	2 270	5401
06 4 32 004	Dieburg, Stadt	Darmstadt-Dieburg	14 135	6110
15 1 26 070	Diebzig	Köthen	224	4371
12 0 48 080	Diedersdorf	Zossen	285	1631
12 0 42 100	Diedersdorf	Seelow	1 137	1211
09 7 72 130	Diedorf	Augsburg	8 794	8901
16 0 29 070	Diedorf	Mühlhausen	1 564	5701
16 0 15 120	Diedorf/ Rhön	Bad Salzungen	474	6201
13 0 17 080	Diedrichshagen	Greifswald	243	2201
07 2 31 020	Diefenbach	Bernkastel-Wittlich	50	5561
12 0 21 090	Diehlo	Eisenhüttenstadt	268	1221
14 0 41 030	Diensa	Niesky	669	8921
13 0 20 060	Diekhof	Güstrow	937	2601
03 2 54 011	Diekholzen	Hildesheim	6 890	3201
01 0 51 021	Diekhusen-Fahrstedt	Dithmarschen	601	2222
08 2 26 010	Dielheim	Rhein-Neckar-Kreis	7 902	6912
07 3 33 014	Dielkirchen	Donnersbergkreis	580	6761
03 2 55 010	Dielmissen	Holzminde	960	3451
06 6 35 007	Diemelsee	Waldeck-Frankenberg	5 756	3543
06 6 35 008	Diemelstadt, Stadt	Waldeck-Frankenberg	5 886	3549
13 0 26 120	Diemitz	Neustrelitz	180	2081
07 1 41 027	Dienethal	Rhein-Lahn-Kreis	303	5409
07 3 39 012	Dienheim	Mainz-Bingen	1 577	6501
12 0 14 140	Diensdorf-Radlow	Beeskow	526	1231
16 0 13 100	Dienststadt-Hettstedt	Arnsdorf	819	5211
07 1 34 020	Dienstweiler	Birkenfeld	327	6588
03 2 56 004	Diepenau, Flecken	Nienburg (Weser)	3 896	3079
12 0 29 090	Diepensee	Königs Wusterhausen	372	1601
03 2 51 012	Diepholz, Stadt	Diepholz	15 726	2840
14 0 40 060	Diera	Meißen	1 750	8251
07 3 37 018	Dierbach	Südliche Weinstraße	462	6749
12 0 35 140	Dierberg	Neuruppin	294	1951
07 1 38 012	Dierdorf, Stadt	Neuwied	5 070	5419
07 2 31 021	Dierfeld	Bernkastel-Wittlich	9	5561
13 0 29 190	Dierhagen, Ostseebad	Ribnitz-Damgarten	1 549	2591
07 2 31 022	Dierscheid	Bernkastel-Wittlich	163	5567

4 Gemeinden in alphabetischer Ordnung mit Schlüsselnummer,
Bevölkerung und Postleitzahl am 31.12.1992

D

Schlüssel- nummer	Gemeinde	Kreis/Landkreis	Bevöl- kerung	Post- leit- zahl
14 0 47 070	Diesbar-Seußlitz	Riesa	772	8401
15 3 36 150	Diesdorf	Salzwedel	2 115	3562
15 2 35 070	Dieskau	Saalkreis	1 628	4101
09 5 75 118	Diespeck	Neustadt a.d.Aisch-Bad Windsheim	3 054	8531
09 1 81 114	Dießen a. Ammersee, Markt	Landsberg a. Lech	9 184	8918
13 0 23 060	Diestelow	Lübz	603	2861
08 4 25 028	Dietenheim, Stadt	Alb-Donau-Kreis	6 075	7905
09 5 71 135	Dietershofen, Markt	Ansbach	5 080	8501
16 0 22 100	Dieterode	Heiligenstadt	104	5631
09 2 77 114	Dietersburg	Rottal-Inn	2 855	8341
15 2 37 110	Dietersdorf	Sangerhausen	368	4711
12 0 28 090	Dietersdorf	Jüterbog	204	1701
09 5 75 119	Dietersheim	Neustadt a.d. Aisch-Bad Windsheim	1 959	8531
09 3 76 122	Dieterskirchen	Schwandorf	1 067	8471
09 3 73 121	Dietfurt a.d. Altmühl, Stadt	Neumarkt i.d. OPf.	5 548	8435
07 1 41 502	Diethardt	Rhein-Lahn-Kreis	268	5428
14 0 18 080	Diethensdorf	Chemnitz	483	9101
08 3 25 011	Dietingen	Rottweil	3 642	7216
16 0 15 130	Dietlas	Bad Salzungen	634	6201
09 7 80 119	Dietmannsried, Markt	Oberallgäu	6 720	8969
09 1 73 118	Dietramszell	Bad Tölz-Wolfratshausen	4 652	8157
07 3 40 208	Dietrichingen	Pirmasens	336	6661
15 1 44 060	Dietrichsdorf	Wittenberg	256	4601
06 4 38 001	Dietzenbach, Stadt	Offenbach	30 988	6057
16 0 22 110	Dietzenrode-Vatterode	Heiligenstadt	130	5631
16 0 42 080	Dietzhausen	Suhl	863	6051
06 5 32 005	Dietzhölztal	Lahn-Dill-Kreis	6 394	6344
07 1 41 029	Diez, Stadt	Rhein-Lahn-Kreis	9 655	6252
07 1 40 029	Dill	Rhein-Hunsrück-Kreis	181	6543
06 5 32 006	Dillenburg, Stadt	Lahn-Dill-Kreis	24 779	6340
07 1 40 030	Dillendorf	Rhein-Hunsrück-Kreis	569	6541
09 7 73 125	Dillingen a.d. Donau, Stadt	Dillingen a.d. Donau	17 111	8880
10 0 44 111	Dillingen/ Saar, Stadt	Saarlouis	22 058	6638
16 0 42 090	Dillstädt	Suhl	918	6051
07 3 40 006	Dimbach	Pirmasens	185	6749
07 2 32 216	Dingdorf	Bitburg-Prüm	105	5544
16 0 44 150	Dingelstädt, Stadt	Worbis	5 105	5603
15 3 19 130	Dingelstedt a. Huy	Halberstadt	1 713	3603
01 0 51 022	Dingen	Dithmarschen	644	2226

4 Gemeinden in alphabetischer Ordnung mit Schlüsselnummer,
Bevölkerung und Postleitzahl am 31.12.1992

D

Schlüssel- nummer	Gemeinde	Kreis/Landkreis	Bevöl- kerung	Post- leitz- zahl
09 2 79 112	Dingolfing, Stadt	Dingolfing-Landau	16 313	8312
09 6 78 122	Dingolshausen	Schweinfurt	1 175	8722
16 0 23 130	Dingsleben	Hildburghausen	280	6111
09 5 71 136	Dinkelsbühl, Stadt	Ansbach	11 305	8804
09 7 72 131	Dinkelscherben, Markt	Augsburg	6 578	8901
03 4 60 003	Dinklage	Vechta	9 978	2843
05 1 70 008	Dinslaken, Stadt	Wesel	67 036	4220
07 3 31 014	Dintesheim	Alzey-Worms	142	6509
16 0 16 120	Dippach	Eisenach	1 352	5901
06 6 31 003	Dipperz	Fulda	3 065	6409
12 0 15 160	Dippmannsdorf	Belzig	409	1821
14 0 20 110	Dippoldiswalde, Stadt	Dippoldiswalde	6 433	8230
09 7 78 127	Dirlewang, Markt	Unterallgäu	1 958	8949
07 3 32 010	Dirmstein	Bad Dürkheim	2 666	6716
08 1 35 010	Dischingen	Heidenheim	4 635	7925
12 0 19 100	Dissen	Cottbus	493	7501
03 4 59 015	Dissen am Teutoburger Wald, Stadt	Osnabrück	8 812	4503
12 0 19 110	Dissenchen	Cottbus	937	7501
15 3 32 050	Ditfurt	Quedlinburg	2 002	4301
07 1 37 019	Ditscheid	Mayen-Koblenz	229	5441
09 6 78 123	Dittelbrunn	Schweinfurt	7 185	8721
14 0 56 020	Dittelsdorf	Zittau	1 065	8801
07 3 31 015	Dittelsheim-Heßloch	Alzey-Worms	1 978	6521
09 5 77 122	Dittenheim	Weißenburg-Gunzenhausen	1 709	8821
14 0 17 060	Dittersbach	Brand-Erbisdorf	286	9201
14 0 32 080	Dittersbach	Hainichen	628	9251
14 0 29 070	Dittersbach a.d. Eigen	Görlitz	630	8901
14 0 18 090	Dittersdorf	Chemnitz	1 875	9133
14 0 32 090	Dittersdorf	Hainichen	112	9253
14 0 20 120	Dittersdorf	Dippoldiswalde	830	8231
16 0 35 050	Dittersdorf	Schleiz	214	6551
16 0 33 130	Dittersdorf	Rudolstadt	207	6821
14 0 29 080	Dittmannsdorf	Görlitz	226	8901
14 0 24 070	Dittmannsdorf	Flöha	754	9381
14 0 25 040	Dittmannsdorf	Freiberg	668	9201
14 0 39 050	Dittmannsdorf b. Sayda	Marlenberg	266	9331
16 0 33 140	Dittrichshütte	Rudolstadt	429	6821
07 3 36 016	Dittweiler	Kusel	852	6791
08 1 18 011	Ditzingen, Stadt	Ludwigsburg	23 594	7257

4 Gemeinden in alphabetischer Ordnung mit Schlüsselnummer,
Bevölkerung und Postleitzahl am 31.12.1992

D

Schlüssel- nummer	Gemeinde	Kreis/Landkreis	Bevöl- kerung	Post- leit- zahl
13 0 29 200	Divitz	Ribnitz-Damgarten	238	2591
16 0 35 060	Dobareuth	Schleiz	430	6551
15 3 40 110	Dobberkau	Stendal	361	3541
13 0 23 070	Dobbertin	Lübz	1 704	2861
13 0 20 070	Dobbin	Güstrow	432	2601
12 0 33 060	Dobbrinkow	Luckenwalde	324	1711
15 3 31 170	Dobbrun	Osterburg	183	3541
08 2 35 018	Dobel	Calw	2 109	7544
12 0 14 150	Doberburg	Beeskow	129	1232
12 0 22 110	Doberlug-Kirchhain, Stadt	Finsterwalde	8 294	7970
14 0 14 150	Doberschau	Bautzen	1 052	8601
14 0 23 040	Doberschütz	Eilenburg	1 130	7281
01 0 57 016	Dobersdorf	Plön	1 114	2314
16 0 37 030	Dobitschen	Schmölln	649	7421
14 0 31 100	Dobra	Großenhain	395	8281
12 0 13 080	Dobra	Bad Liebenwerda	384	7901
15 1 47 070	Dobritz	Zerbst	337	3401
07 2 32 026	Dockendorf	Bitburg-Prüm	176	5521
07 2 33 018	Dockweiler	Daun	631	5569
07 2 31 023	Dodenburg	Bernkastel-Wittlich	108	5561
15 3 41 070	Dodendorf	Wanzleben	638	3101
13 0 21 220	Dodow	Hagenow	440	2821
12 0 42 110	Döbberin	Seelow	163	1211
12 0 19 120	Döbbrick	Cottbus	963	7501
14 0 21 070	Döbeln, Stadt	Döbeln	26 110	7300
14 0 30 150	Döben	Grimma	1 117	7241
12 0 41 090	Döberitz	Rathenow	798	1831
14 0 52 090	Döbern	Torgau	215	7291
12 0 23 030	Döbern, Stadt	Forst	4 515	7572
14 0 19 070	Döbernitz	Delitzsch	964	7271
15 2 35 080	Döblitz	Saalkreis	191	4101
14 0 44 130	Döbra	Pirna	241	8301
14 0 52 100	Döbrichau	Torgau	352	7291
15 2 23 030	Döbris	Hohenmölsen	109	4901
16 0 43 140	Döbritschen	Weimar	238	5301
16 0 32 060	Döbritz	Pößneck	184	6841
09 4 75 120	Döhlau	Hof	3 574	8671
15 3 20 170	Döhren	Haldensleben	247	3241
15 2 35 090	Dölbau	Saalkreis	793	4101

4 Gemeinden in alphabetischer Ordnung mit Schlüsselnummer,
Bevölkerung und Postleitzahl am 31.12.1992

D

Schlüssel- nummer	Gemeinde	Kreis/Landkreis	Bevöl- kerung	Post- leit- zahl
12 0 30 170	Dölln	Kyritz	229	1901
12 0 13 090	Döllingen	Bad Liebenwerda	492	7901
15 2 35 100	Döllnitz	Saalkreis	1 251	4102
16 0 18 110	Döllstädt	Erfurt	1 087	5101
14 0 37 080	Dölzig	Leipzig	1 628	7103
13 0 22 130	Dömitz, Stadt	Ludwigslust	3 148	2802
16 0 15 140	Dönges	Bad Salzungen	260	6201
15 3 25 110	Dönitz	Klötze	148	3581
14 0 20 130	Dönschten	Dippoldiswalde	191	8231
05 7 66 024	Dörentrup	Lippe	8 480	4926
14 0 11 070	Dörfel	Annaberg	392	9301
09 4 73 120	Dörfles-Esbach	Coburg	3 700	8635
14 0 34 060	Dörgenhausen	Hoyerswerda	554	7701
16 0 22 120	Döringsdorf	Heiligenstadt	170	5631
16 0 29 080	Dörna	Mühlhausen	406	5701
07 1 41 030	Dörnberg	Rhein-Lahn-Kreis	524	5409
16 0 33 150	Dörnfeld a.d. Heide	Rudolstadt	463	6821
16 0 13 120	Dörnfeld a.d. Ilm	Arnstadt	330	5211
01 0 57 017	Dörnlick	Plön	334	2323
15 3 14 060	Dörnitz	Burg	260	3271
14 0 39 060	Dörnthai	Marienberg	1 208	9341
03 4 54 008	Dörpen	Emsland	3 829	2992
01 0 58 042	Dörphof	Rendsburg-Eckernförde	692	2343
01 0 51 023	Dörpling	Dithmarschen	590	2241
01 0 59 020	Dörpstedt	Schleswig-Flensburg	595	2381
07 1 33 025	Dörrebach	Bad Kreuznach	722	6531
07 3 37 019	Dörrenbach	Südliche Weinstraße	1 009	6749
07 3 33 016	Dörrmoschel	Donnersbergkreis	154	6761
07 1 41 031	Dörscheid	Rhein-Lahn-Kreis	403	5421
14 0 40 070	Dörschnitz	Meißen	465	8261
07 1 41 032	Dörsdorf	Rhein-Lahn-Kreis	357	5429
16 0 45 060	Dörtendorf	Zeulenroda	209	6571
07 1 40 031	Dörth	Rhein-Hunsrück-Kreis	534	5401
03 3 61 003	Dörverden	Verden	9 208	2817
08 1 26 020	Dörzbach	Hohenlohekreis	2 064	7119
16 0 33 160	Dörschnitz	Rudolstadt	313	6821
15 2 46 050	Dörschwitz	Zeitz	890	4901
15 2 35 110	Dößei	Saalkreis	359	4101
03 4 58 003	Dötlingen	Oldenburg (Oldenburg)	4 925	2879

4 Gemeinden in alphabetischer Ordnung mit Schlüsselnummer,
Bevölkerung und Postleitzahl am 31.12.1992

D

Schlüssel- nummer	Gemeinde	Kreis/Landkreis	Bevöl- kerung	Post- leit- zahl-
07 1 38 013	Döttesfeld	Neuwied	644	5419
08 3 37 032	Dogern	Waldshut	2 315	7891
07 2 33 019	Dohm-Lammersdorf	Daun	176	5533
14 0 44 140	Dohma	Pirna	599	8301
14 0 44 150	Dohna, Stadt	Pirna	2 904	8313
15 1 26 080	Dohndorf	Köthen	394	4371
07 1 35 021	Dohr	Cochem-Zell	598	5590
03 4 54 009	Dohren	Emsland	1 114	4479
03 3 53 006	Dohren	Harburg	791	2117
12 0 42 120	Dolgelin	Seelow	540	1211
13 0 26 130	Dolgen	Neustrelitz	948	2081
12 0 29 100	Dolgenbrodt	Königs Wusterhausen	277	1601
07 3 39 013	Dolgesheim	Mainz-Bingen	963	6501
03 4 57 007	Dollart	Leer	1 458	2955
15 3 45 320	Dolle	Wolmirstedt	537	3511
12 0 22 120	Dollenchen	Finsterwalde	398	7981
03 3 59 012	Dollern	Stade	1 723	2166
01 0 59 106	Dollerup	Schleswig-Flensburg	919	2391
12 0 31 100	Dollgen	Lübben	152	7551
12 0 25 140	Dollgow	Gransee	335	1431
09 1 76 121	Dollnstein, Markt	Eichstätt	2 789	8833
01 0 59 021	Dollrothfeld	Schleswig-Flensburg	255	2347
14 0 27 060	Dolsenhain	Gerthain	266	7231
09 5 71 137	Dombühl, Markt	Ansbach	1 397	8801
15 3 41 080	Domersleben	Wanzleben	1 001	3101
07 1 40 202	Dommershausen	Rhein-Hunsrück-Kreis	1 207	5449
14 0 52 110	Domnitzsch, Stadt	Torgau	2 660	7294
15 2 35 120	Domnitz	Saalkreis	826	4341
12 0 13 100	Domsdorf	Bad Liebenwerda	510	7901
12 0 19 130	Domsdorf	Cottbus	192	7531
13 0 27 020	Domsühl	Parchim	932	2851
08 3 26 012	Donaueschingen, Stadt	Schwarzwald-Baar-Kreis	20 141	7710
09 3 75 130	Donaustauf, Markt	Regensburg	3 700	8405
09 7 79 131	Donauwörth, Stadt	Donau-Ries	17 780	8850
16 0 14 060	Donndorf	Artern	936	4731
09 6 78 124	Donnersdorf	Schweinfurt	1 801	8729
07 3 40 007	Donsieders	Pirmasens	1 107	6781
08 1 17 015	Donzdorf, Stadt	Göppingen	11 414	7322
13 0 40 210	Dorf Mecklenburg	Wismar	2 684	2401

4 Gemeinden in alphabetischer Ordnung mit Schlüsselnummer,
Bevölkerung und Postleitzahl am 31.12.1992

D

Schlüssel- nummer	Gemeinde	Kreis/Landkreis	Bevöl- kerung	Post- leit- zahl
14 0 44 160	Dorf Wehlen	Pirna	709	8301
14 0 51 040	Dorfchemnitz	Stollberg	1 490	9151
14 0 17 070	Dorfchemnitz b. Sayda	Brand-Erbisdorf	1 167	9201
09 1 77 115	Dorfen, Stadt	Erding	11 220	8250
14 0 26 080	Dorfhain	Freital	1 195	8211
16 0 34 070	Dorffilm	Saalfeld	167	6801
16 0 34 080	Dorfkulm	Saalfeld	60	6801
09 6 76 118	Dorfprozelten	Miltenberg	1 818	6981
05 1 62 004	Dormagen, Stadt	Neuss	59 607	4047
08 4 17 015	Dormettingen	Zollernalbkreis	959	7461
09 4 74 119	Dormitz	Forchheim	1 718	8524
07 3 39 201	Dorn-Dürkheim	Mainz-Bingen	924	6521
15 1 44 070	Dorna	Wittenberg	212	4601
15 1 26 090	Dornbock	Köthen	436	4371
15 1 47 080	Dornburg	Zerbst	313	3401
06 5 33 004	Dornburg	Limburg-Weilburg	8 340	6255
16 0 25 090	Dornburg/ Saale, Stadt	Jena	1 054	6904
16 0 33 170	Dorndorf	Rudolstadt	109	6821
16 0 15 150	Dorndorf	Bad Salzungen	2 334	6206
16 0 25 100	Dorndorf-Steudnitz	Jena	1 883	6904
08 3 25 012	Dornhan, Stadt	Rottweil	5 795	7242
16 0 13 130	Dornheim	Arnstadt	524	5211
07 1 41 033	Dornholzhausen	Rhein-Lahn-Kreis	232	5429
14 0 55 070	Dornreichenbach	Wurzen	515	7251
08 4 25 031	Dornstadt	Alb-Donau-Kreis	8 833	7909
15 2 33 050	Dornstedt	Querfurt	739	4101
08 2 37 019	Dornstetten, Stadt	Freudenstadt	6 814	7295
12 0 48 090	Dornswalde	Zossen	166	1631
03 4 52 004	Dornum, Flecken	Aurich	2 030	2988
03 4 52 005	Dornumersiel	Aurich	1 089	2988
07 1 31 018	Dorsel	Ahrweiler	207	5489
07 1 33 026	Dorsheim	Bad Kreuznach	481	6531
15 3 20 180	Dorst	Haldensleben	165	3571
03 1 58 010	Dorstadt	Wolfenbüttel	681	3344
05 5 62 012	Dorsten, Stadt	Recklinghausen	79 373	4270
05 9 13 000	Dortmund, Stadt	Kreisfreie Stadt	600 669	4600
03 3 52 012	Dorum	Cuxhaven	2 658	2853
08 2 26 012	Dossenheim	Rhein-Neckar-Kreis	11 214	6915
12 0 47 070	Dossow	Wittstock	443	1931

4. Gemeinden in alphabetischer Ordnung mit Schlüsselnummer,
Bevölkerung und Postleitzahl am 31.12.1992

5

Schlüssel- nummer	Gemeinde	Kreis/Landkreis	Bevöl- kerung	Post- leit- zahl
16 0 17 070	Dothen	Eisenberg	404	6521
08 4 17 016	Dotternhausen	Zollernalbkreis	1 696	7466
12 0 19 140	Drachhausen	Cottbus	873	7521
09 2 76 120	Drachseisried	Regen	2 344	8371
16 0 25 110	Drackendorf	Jena	348	6901
15 3 41 090	Drackenstedt	Wanzleben	440	3221
08 1 17 016	Drackenstein	Göppingen	415	7349
01 0 61 024	Drage	Steinburg	256	2211
01 0 54 023	Drage	Nordfriesland	506	2251
03 3 53 007	Drage	Harburg	2 446	2090
16 0 35 070	Dragensdorf	Schleiz	69	6551
13 0 16 080	Dragun	Gadebusch	541	2731
12 0 14 160	Drahendorf	Beeskow	36	1231
12 0 32 090	Drahnsdorf	Luckau	509	7961
03 2 56 005	Drakenburg, Flecken	Nienburg (Weser)	1 631	3071
03 3 52 013	Drangstedt	Cuxhaven	1 335	2852
12 0 47 080	Dranse	Wittstock	1 777	1931
03 1 52 006	Dransfeld, Stadt	Göttingen	4 168	3402
13 0 32 100	Dranske	Rügen	3 386	2339
15 2 46 060	Draschwitz	Zeitz	645	4901
12 0 27 110	Drasdo	Herzberg	194	7901
16 0 32 070	Dreba	Pößneck	328	6711
14 0 57 020	Drebach	Zschopau	2 590	9362
03 2 51 013	Drebbber	Diepholz	2 901	2841
12 0 19 150	Drebkau, Stadt	Cottbus	3 035	7532
15 2 37 130	Drebsdorf	Sangerhausen	132	4701
13 0 35 040	Drechow	Stralsund	333	2301
07 2 33 210	Drees	Daun	166	5489
12 0 30 180	Dreetz	Kyritz	1 223	1901
13 0 14 080	Dreetz	Bützow	221	2621
01 0 60 018	Dreggers	Segeberg	49	2061
12 0 19 160	Drehnow	Cottbus	630	7521
14 0 14 180	Drehsa	Bautzen	315	8601
06 4 38 002	Dreifeld, Stadt	Offenbach	39 494	6072
07 1 43 215	Dreifelden	Westerwaldkreis	286	5239
07 1 43 011	Dreikirchen	Westerwaldkreis	854	5431
15 3 41 100	Dreileben	Wanzleben	761	3221
13 0 21 230	Dreilützow	Hagenow	427	2821
07 2 31 024	Dreis	Bernkastel-Wittlich	1 324	5561

D

4 Gemeinden in alphabetischer Ordnung mit Schlüsselnummer,
Bevölkerung und Postleitzahl am 31.12.1992

Schlüssel- nummer	Gemeinde	Kreis/Landkreis	Bevöl- kerung	Post- leit- zahl
07 2 33 020	Dreis-Brück	Daun	879	5569
07 1 43 216	Dreischbach	Westerwaldkreis	564	5439
07 3 33 017	Dreisen	Donnersbergkreis	940	6766
14 0 16 100	Dreiskau-Muckern	Borna	176	7201
16 0 32 080	Dreitzsch	Pößneck	476	6711
01 0 54 024	Dreisdorf	Nordfriesland	1 064	2251
12 0 39 120	Drense	Prenzlau	177	2131
05 5 70 016	Drensteinfurt, Stadt	Warendorf	12 669	4406
03 2 51 014	Drentwede	Diepholz	1 070	2847
13 0 32 110	Dreschwitz	Rügen	729	2331
14 0 02 000	Dresden, Stadt	Stadtkreis	481 676	8000
03 3 53 008	Drestedt	Harburg	671	2114
12 0 17 100	Dretzen	Brandenburg	185	1801
13 0 12 080	Drewelow	Anklam	149	2141
12 0 30 190	Drewen	Kyritz	219	1901
12 0 26 050	Drewitz	Guben	464	7521
15 3 14 070	Drewitz	Burg	419	3271
06 5 32 007	Driedorf	Lahn-Dill-Kreis	5 076	6349
12 0 44 050	Drieschnitz-Kahsel	Spremberg	352	7591
03 3 52 014	Driftsethe	Cuxhaven	602	2856
12 0 43 080	Drochow	Senftenberg	286	7801
03 3 59 013	Drochtersen	Stade	11 067	2168
16 0 33 180	Dröbischau	Rudolstadt	591	6821
14 0 42 100	Dröda	Oelsnitz	230	9921
13 0 21 240	Drönnewitz	Hagenow	348	2821
16 0 25 120	Drößnitz	Jena	197	6901
16 0 37 050	Drogen	Schmölln	157	7421
16 0 34 090	Drognitz	Saalfeld	257	6801
15 2 11 030	Drohndorf	Aschersleben	584	4321
05 9 66 008	Drolshagen, Stadt	Olpe	11 642	5962
15 1 26 100	Drosa	Köthen	728	4371
16 0 17 080	Droschka	Eisenberg	186	6521
14 0 42 110	Droßdorf	Oelsnitz	393	9921
15 2 46 070	Droßdorf	Zeitz	640	4901
15 2 46 080	Droyßig	Zeitz	1 929	4902
15 3 43 100	Drübeck	Wernigerode	1 255	3701
15 3 41 110	Druxberge	Wanzleben	419	3221
12 0 32 110	Duben	Luckau	565	7961
14 0 34 080	Dubring	Hoyerswerda	121	7701

4 Gemeinden in alphabetischer Ordnung mit Schlüsselnummer,
Bevölkerung und Postleitzahl am 31.12.1992

D

Schlüssel- nummer	Gemeinde	Kreis/Landkreis	Bevöl- kerung	Post- leit- zahl
12 0 27 120	Dubro	Herzberg	382	7901
13 0 12 090	Ducherow	Anklam	2 497	2142
07 1 33 027	Duchroth	Bad Kreuznach	592	6551
13 0 24 060	Duckow	Malchin	279	2041
07 2 32 027	Dudelndorf	Bitburg-Prüm	1 161	5521
13 0 29 210	Dudendorf	Ribnitz-Damgarten	232	2591
07 3 38 007	Dudenhofen	Ludwigshafen	5 506	6724
03 1 52 007	Duderstadt, Stadt	Göttingen	23 230	3408
15 1 34 060	Düben	Roßlau	334	4501
12 0 22 140	Dübrichen	Finsterwalde	211	7971
01 0 53 024	Düchelsdorf	Herzogtum Lauenburg	150	2061
03 3 59 014	Düdenbüttel	Stade	767	2167
05 5 58 016	Dülmen, Stadt	Coesfeld	42 500	4408
12 0 33 070	Dümde	Luckenwalde	218	1711
13 0 33 130	Dümmer	Schwerin	621	2711
07 1 31 501	Dümpelfeld	Ahrweiler	689	5489
07 1 35 022	Dünfus	Cochem-Zell	263	5441
07 1 35 023	Düngenheim	Cochem-Zell	1 196	5441
03 4 58 004	Dünsen	Oldenburg (Oldenburg)	1 005	2833
08 3 27 011	Dürbheim	Tuttlingen	1 363	7201
05 3 58 008	Düren, Stadt	Düren	87 649	5160
08 4 26 035	Dürmentingen	Biberach	2 349	7948
08 4 26 036	Dürnbau	Biberach	388	7952
08 1 17 017	Dürnbau	Göppingen	1 609	7321
12 0 31 110	Dürrenhofe	Lübben	256	7551
14 0 28 020	Dürrenhulsdorf	Glauchau	579	9611
14 0 38 090	Dürrhennersdorf	Löbau	1 190	8701
07 1 38 014	Dürrholz	Neuwied	1 066	5419
09 7 74 127	Dürrlauingen	Günzburg	1 883	8871
14 0 50 060	Dürrröhrsdorf-Dittersbach	Sebnitz	2 219	8351
09 5 71 139	Dürrwangen, Markt	Ansbach	2 627	8817
14 0 21 080	Dürrweitzschen	Döbeln	408	7301
14 0 30 160	Dürrweitzschen	Grimma	993	7241
15 3 31 190	Düsedau	Osterburg	410	3541
05 1 11 000	Düsseldorf, Stadt	Kreisfreie Stadt	578 135	4000
15 1 24 080	Dübnitz	Jessen	276	7901
13 0 15 080	Düvier	Demmin	557	2031
09 3 75 131	Duggendorf	Regensburg	1 399	8411
03 2 54 037	Duingen, Flecken	Hildesheim	3 013	3225

D/E

4 Gemeinden in alphabetischer Ordnung mit Schlüsselnummer,
Bevölkerung und Postleitzahl am 31.12.1992

Schlüssel- nummer	Gemeinde	Kreis/Landkreis	Bevöl- kerung	Post- leit- zahl-
05 1 12 000	Duisburg, Stadt	Kreisfreie Stadt	539 094	4100
13 0 31 070	Dummerstorf	Rostock	2 375	2555
08 3 25 014	Dunningen	Rottweil	5 157	7213
01 0 54 025	Dunsum	Nordfriesland	82	2270
03 4 62 002	Dunum	Wittmund	1 231	2943
07 3 36 017	Dunzweiler	Kusel	1 071	6791
07 2 33 211	Duppach	Daun	299	5541
09 7 80 120	Durach	Oberallgäu	5 992	8968
08 3 17 021	Durbach	Ortenaukreis	3 835	7601
08 3 27 012	Durchhausen	Tuttlingen	820	7201
08 1 36 015	Durlangen	Ostalbkreis	2 812	7071
08 2 16 009	Durmersheim	Rastatt	11 200	7552
08 4 16 011	Dußlingen	Tübingen	4 507	7409
01 0 53 025	Duvensee	Herzogtum Lauenburg	461	2411

E

16 0 39 090	Ebeleben, Stadt	Sondershausen	2 023	5402
09 6 74 129	Ebelsbach	Haßberge	3 924	8729
15 3 45 050	Ebendorf	Wolmirstedt	799	3101
16 0 23 140	Ebenhards	Hildburghausen	265	6111
16 0 20 060	Ebenheim	Gotha	258	5801
09 4 78 120	Ebensfeld, Markt	Lichtenfels	5 662	8629
16 0 16 130	Ebenshausen	Eisenach	272	5901
08 4 36 024	Ebenweiler	Ravensburg	863	7961
08 2 26 013	Eberbach, Stadt	Rhein-Neckar-Kreis	15 767	6930
08 1 18 012	Eberdingen	Ludwigsburg	6 310	7147
09 1 90 120	Eberfing	Weilheim-Schongau	999	8121
03 1 52 008	Ebergötzen	Göttingen	1 969	3401
08 4 26 038	Eberhardzell	Biberach	3 564	7951
03 2 54 012	Eberholzen	Hildesheim	673	3226
09 3 71 118	Ebermannsdorf	Amberg-Sulzbach	2 115	8451
09 4 74 121	Ebermannstadt, Stadt	Forchheim	6 264	8553
09 6 74 130	Ebern, Stadt	Haßberge	7 410	8603
07 1 43 012	Ebernhamn	Westerwaldkreis	1 267	5431
14 0 27 070	Ebersbach	Geithain	462	7231
14 0 29 090	Ebersbach	Görlitz	664	8901
14 0 31 120	Ebersbach	Großenhain	1 250	8281
14 0 21 090	Ebersbach	Döbeln	986	7301
08 1 17 018	Ebersbach an der Fils, Stadt	Göppingen	15 903	7333

4 Gemeinden in alphabetischer Ordnung mit Schlüsselnummer,
Bevölkerung und Postleitzahl am 31. 12. 1992

5

Schlüssel- nummer	Gemeinde	Kreis/Landkreis	Bevöl- kerung	Post- leit- zahl
14 0 38 100	Ebersbach, Stadt	Löbau	12 306	8705
08 4 36 093	Ebersbach-Musbach	Ravensburg	1 425	7961
09 1 75 115	Ebersberg, Stadt	Ebersberg	10 211	8017
14 0 58 070	Ebersbrunn	Zwickau	1 549	9507
06 6 31 004	Ebersburg	Fulda	4 335	6408
03 3 57 012	Ebersdorf	Rotenburg (Wümme)	1 039	2740
14 0 38 110	Ebersdorf	Löbau	1 201	8701
16 0 27 070	Ebersdorf	Lobenstein	1 329	6853
09 4 73 121	Ebersdorf b. Coburg	Coburg	6 153	8624
14 0 45 600	Ebersgrün	Plauen	364	6571
09 7 74 129	Ebershausen	Günzburg	597	8909
15 2 29 090	Ebersroda	Nebra	191	4801
08 1 25 021	Eberstadt	Heilbronn	2 842	7101
16 0 12 040	Eberstedt	Apolda	217	5321
12 0 20 070	Eberswalde-Finow, Stadt	Eberswalde	50 997	1300
16 0 42 100	Ebertshausen	Suhl	329	6051
07 1 41 034	Ebertshausen	Rhein-Lahn-Kreis	119	5429
07 3 32 012	Ebertsheim	Bad Dürkheim	1 394	6719
08 2 35 020	Ebhausen	Calw	4 165	7273
14 0 42 130	Ebmath	Oelsnitz	140	9931
09 3 77 115	Ebnath	Tirschenreuth	1 538	8591
09 4 71 128	Ebrach, Markt	Bamberg	2 042	8612
08 3 15 028	Ebringen	Breisgau-Hochschwarzwald	2 275	7801
06 5 34 008	Ebsdorfergrund	Marburg-Biedenkopf	8 826	3557
03 3 60 006	Ebstorf, Flecken	Uelzen	4 723	3112
03 3 55 015	Echem	Lüneburg	764	2127
09 1 78 120	Eching	Freising	10 632	8057
09 2 74 124	Eching	Landshut	2 553	8311
09 1 81 115	Eching a. Ammersee	Landsberg a. Lech	1 341	8088
07 2 32 028	Echternacherbrück	Bitburg-Prüm	629	5521
07 2 32 029	Echtershausen	Bitburg-Prüm	116	5521
06 4 40 006	Echzell	Wetteraukreis	5 666	6363
16 0 36 070	Eckardts	Schmalkalden	429	6081
16 0 16 140	Eckardtshausen	Eisenach	711	5901
14 0 56 040	Eckartsberg	Zittau	1 224	8801
15 2 28 070	Eckartsberga, Stadt	Naumburg	1 958	4804
07 3 31 017	Eckelsheim	Alzey-Worms	491	6551
07 1 33 028	Eckenroth	Bad Kreuznach	220	6531
09 5 72 121	Eckental, Markt	Erlangen-Hochstadt	13 188	8501

Schlüssel- nummer	Gemeinde	Kreis/Landkreis	Bevöl- kerung	Post- leit- zahl
01 0 58 043	Eckernförde, Stadt	Rendsburg-Eckernförde	22 772	2330
09 4 72 131	Eckersdorf	Bayreuth	4 957	8581
07 1 34 021	Eckersweiler	Birkenfeld	199	6589
07 2 31 025	Eckfeld	Bernkastel-Wittlich	373	5562
01 0 61 025	Ecklak	Steinburg	361	2211
16 0 44 160	Ecklingerode	Worbis	967	5601
16 0 12 050	Eckolstädt	Apolda	692	5321
16 0 18 120	Eckstedt	Erfurt	550	5101
01 0 51 024	Eddelak	Dithmarschen	1 443	2226
15 1 26 110	Edderitz	Köthen	1 379	4371
09 3 71 119	Edelsfeld	Amberg-Weizbach	1 703	8459
03 1 57 001	Edemissen	Peine	11 048	3155
07 3 37 020	Edenkoben, Stadt	Südliche Weinstraße	6 192	6732
09 7 79 136	Ederheim	Donau-Ries	1 092	8861
06 6 34 002	Edermünde	Schwalm-Eder-Kreis	6 859	3501
15 2 37 140	Edersleben	Sangerhausen	962	4701
06 6 35 009	Edertal	Waldeck-Frankenberg	6 793	3593
07 3 37 021	Edesheim	Südliche Weinstraße	2 255	6736
03 4 51 004	Edewecht	Ammerland	15 934	2905
07 1 35 024	Ediger-Eller	Cochem-Zell	1 242	5591
08 2 26 105	Edingen-Neckarhausen	Rhein-Neckar-Kreis	14 088	6803
15 1 12 090	Edlau	Bernburg	532	4341
09 1 87 124	Edling	Rosenheim	3 309	8094
16 0 40 030	Effelder	Sonneberg	1 252	6401
16 0 44 170	Effelder	Worbis	1 492	5601
09 4 74 122	Effeltrich	Forchheim	2 230	8521
08 3 36 014	Efringen-Kirchen	Lörrach	7 455	7859
15 3 39 040	Egeln, Stadt	Staßfurt	4 733	3253
06 4 38 003	Egelsbach	Offenbach	9 389	6073
08 2 35 022	Egenhausen	Calw	1 751	7271
09 1 79 117	Egenhofen	Fürstenfeldbruck	2 544	8081
08 3 27 013	Egesheim	Tuttlingen	597	7201
03 3 53 009	Egestorf	Harburg	2 198	2115
09 7 78 130	Egg a.d. Günz	Unterallgäu	996	8941
01 0 59 107	Eggebek	Schleswig-Flensburg	2 160	2384
09 2 77 116	Eggenfelden, Stadt	Rottal-Inn	12 019	8330
15 3 41 120	Eggenstedt	Wanzleben	319	3221
08 2 15 102	Eggenstein-Leopoldshafen	Karlsruhe	13 166	7514
09 7 77 124	Eggenthal	Ostallgäu	1 294	8951

4 Gemeinden in alphabetischer Ordnung mit Schlüsselnummer,
Bevölkerung und Postleitzahl am 31.12.1992

11

Schlüssel- nummer	Gemeinde	Kreis/Landkreis	Bevöl- kerung	Post- leit- zahl
03 4 59 016	Eggermühlen	Osnabrück	1 460	4554
15 3 38 060	Eggersdorf	Schönebeck	1 144	3301
12 0 45 080	Eggersdorf b. Müncheberg	Strausberg	304	1241
12 0 45 090	Eggersdorf b. Strausberg	Strausberg	3 208	1275
13 0 38 040	Eggesin, Stadt	Ueckermünde	8 416	2112
08 3 37 124	Eggingen	Waldshut	1 568	7891
09 2 77 117	Eggiham	Rottal-Inn	2 396	8344
09 1 83 115	Eggikofen	Mühldorf a. Inn	1 127	8261
09 4 74 123	Eggolsheim, Markt	Forchheim	5 503	8557
09 1 87 125	Eggstätt	Rosenheim	2 333	8201
01 0 51 026	Eggstedt	Dithmarschen	742	2221
09 2 75 120	Eging a. See, Markt	Passau	3 425	8359
09 1 90 121	Eglfing	Weilheim-Schongau	815	8111
09 1 73 120	Egling	Bad Tölz-Wolfratshausen	4 447	8195
09 1 81 116	Egling a.d. Paar	Landsberg a. Lech	1 859	8901
09 4 74 124	Egloffstein, Markt	Forchheim	2 075	8551
09 1 75 116	Egmatting	Ebersberg	1 484	8011
12 0 32 120	Egsdorf	Luckau	164	7961
16 0 18 130	Egstedt	Erfurt	564	5101
09 1 76 122	Egweil	Eichstätt	994	8079
09 1 85 127	Ehekirchen	Neuburg-Schrobenhausen	3 335	8859
09 5 71 141	Ehingen	Ansbach	1 984	8821
09 7 72 134	Ehingen	Augsburg	887	8851
08 4 25 033	Ehingen (Donau), Stadt	Alb-Donau-Kreis	24 474	7930
09 7 79 138	Ehingen a. Ries	Donau-Ries	808	8861
07 2 32 030	Ehlenz	Bitburg-Prüm	449	5521
07 1 38 015	Ehlscheid	Neuwied	1 250	5451
01 0 58 044	Ehndorf	Rendsburg-Eckernförde	417	2351
16 0 40 370	Ehnes	Sonneberg	129	6405
08 1 15 013	Ehningen	Böblingen	7 333	7044
07 1 41 035	Ehr	Rhein-Lahn-Kreis	81	5429
03 1 51 008	Ehra-Lessien	Gifhorn	1 356	3181
16 0 11 040	Ehrenberg	Altenburg	1 121	7401
14 0 32 100	Ehrenberg	Hainichen	527	9251
14 0 50 070	Ehrenberg	Sebnitz	1 064	8361
16 0 23 150	Ehrenberg	Hildburghausen	251	6111
06 6 31 005	Ehrenberg (Rhön)	Fulda	2 903	6414
03 2 51 015	Ehrenburg	Diepholz	1 734	2831
14 0 57 030	Ehrenfriedersdorf, Stadt	Zschopau	5 975	9373

E

4 Gemeinden in alphabetischer Ordnung mit Schlüsselnummer,
Bevölkerung und Postleitzahl am 31.12.1992

Schlüssel- nummer	Gemeinde	Kreis/Landkreis	Bevöl- kerung	Post- leit- zahl
16 0 11 050	Ehrenhain	Altenburg	1 240	7401
08 3 15 131	Ehrenkirchen	Breisgau-Hochschwarzwald	6 003	7801
16 0 13 150	Ehrenstein	Arnstadt	148	5211
06 5 32 008	Ehringshausen	Lahn-Dill-Kreis	8 902	6332
07 3 36 018	Ehweiler	Kusel	210	6799
14 0 38 120	Eibau	Löbau	3 750	8712
09 6 79 124	Eibelstadt, Stadt	Würzburg	2 615	8701
14 0 12 100	Eibenstock, Stadt	Aue	6 005	9405
07 3 31 018	Eich	Alzey-Worms	2 947	6528
14 0 13 060	Eich/ Sa.	Auerbach	575	9701
16 0 23 160	Eicha	Hildburghausen	261	6111
12 0 38 100	Eiche	Potsdam	950	1501
12 0 16 090	Eiche	Bernau	692	1291
07 1 32 022	Eichelhardt	Altenkirchen (Westerwald)	415	5231
07 1 32 023	Eichen	Altenkirchen (Westerwald)	535	5232
09 1 79 118	Eichenau	Fürstenfeldbruck	10 380	8031
07 1 31 021	Eichenbach	Ahrweiler	55	5489
15 3 45 060	Eichenbarleben	Wolmirstedt	1 107	3101
16 0 42 110	Eichenberg	Suhl	221	6051
16 0 25 140	Eichenberg	Jena	421	6901
09 6 76 119	Eichenbühl	Miltenberg	2 858	8761
09 2 79 113	Eichendorf, Markt	Dingolfing-Landau	6 386	8383
06 6 31 006	Eichenzell	Fulda	8 965	6405
12 0 22 150	Eichholz-Dröbig	Finsterwalde	385	7981
12 0 20 080	Eichhorst	Eberswalde	442	1301
13 0 25 110	Eichhorst	Neubrandenburg	309	2001
14 0 42 140	Eichigt	Oelsnitz	1 083	9931
12 0 19 170	Eichow	Cottbus	416	7501
12 0 36 080	Eichstädt	Oranienburg	406	1421
09 1 76 123	Eichstätt, Stadt	Eichstätt	12 420	8078
15 3 40 130	Eichstedt/ Altmark	Stendal	420	3501
08 4 36 027	Eichstegen	Ravensburg	436	7963
08 3 15 030	Eichstetten	Breisgau-Hochschwarzwald	2 815	7837
16 0 22 130	Eichstruth	Heiligenstadt	92	5631
12 0 29 120	Eichwalde	Königs Wusterhausen	4 942	1603
12 0 12 140	Eichwerder	Bad Freienwalde	391	1311
03 3 58 006	Eickeloh	Soltau-Fallingb.	739	3031
15 3 20 190	Eickendorf	Haldensleben	168	3241
15 3 38 070	Eickendorf	Schönebeck	1 261	3301

4 Gemeinden in alphabetischer Ordnung mit Schlüsselnummer,
Bevölkerung und Postleitzahl am 31.12.1992

[

Schlüssel- nummer	Gemeinde	Kreis/Landkreis	Bevöl- kerung	Post- leit- zahl
03 3 51 007	Eicklingen	Celle	2 497	3101
12 0 39 130	Eickstedt	Prenzlau	425	2131
08 3 35 021	Eigeltingen	Konstanz	3 087	7706
16 0 29 090	Eigenrieden	Mühlhausen	526	5701
16 0 29 100	Eigenrode	Mühlhausen	342	5701
14 0 23 070	Eilenburg, Stadt	Eilenburg	20 208	7280
15 3 19 150	Eilenstedt	Halberstadt	1 207	3601
07 2 32 217	Eilscheid	Bitburg-Prüm	42	5523
15 3 19 160	Eilsdorf	Halberstadt	440	3601
15 3 41 130	Eilsleben	Wanzleben	2 258	3220
03 2 54 013	Eime, Flecken	Hildesheim	2 819	3211
08 3 36 019	Eimeldingen	Lörrach	1 715	7855
03 2 55 012	Eimen	Holzminde	1 086	3456
15 3 20 200	Eimersleben	Haldensleben	600	3241
03 3 60 007	Eimke	Uelzen	965	3111
07 3 39 015	Eimsheim	Mainz-Bingen	538	6501
03 1 55 004	Einbeck, Stadt	Northeim	29 398	3352
16 0 41 050	Einborn	Stadtroda	410	6541
01 0 53 026	Einhaus	Herzogtum Lauenburg	336	2419
16 0 28 100	Einhausen	Meiningen	580	6101
06 4 31 006	Einhausen	Bergstraße	5 503	6141
07 1 37 023	Einig	Mayen-Koblenz	159	5444
16 0 28 110	Einödhausen	Meiningen	119	6101
07 3 36 019	Einöllen	Kusel	512	6759
07 3 33 018	Einselfing	Donnersbergkreis	665	6719
14 0 18 100	Einsiedel	Chemnitz	3 100	9132
16 0 13 160	Eischleben	Arnstadt	446	5211
03 1 56 005	Eisdorf	Osterode am Harz	1 723	3363
09 1 87 126	Eiselfing	Rosenheim	2 661	8091
07 2 32 218	Eisenach	Bitburg-Prüm	361	5501
16 0 16 150	Eisenach, Stadt	Eisenach	43 490	5900
08 3 15 031	Eisenbach (Hochschwarzwald)	Breisgau-Hochschwarzwald	2 369	7821
09 7 77 125	Eisenberg	Ostallgäu	1 024	8959
07 3 33 019	Eisenberg (Pfalz), Stadt	Donnersbergkreis	8 946	6719
16 0 17 090	Eisenberg, Stadt	Eisenberg	11 749	6520
01 0 58 045	Eisendorf	Rendsburg-Eckernförde	212	2353
09 6 79 167	Eisenheim, Markt	Würzburg	1 246	8702
12 0 03 000	Eisenhüttenstadt, Stadt	Stadtkreis	46 378	1220
07 2 31 026	Eisenschmitt	Bernkastel-Wittlich	403	5561

E

4 Gemeinden in alphabetischer Ordnung mit Schlüsselnummer,
Bevölkerung und Postleitzahl am 31.12.1992

Schlüssel- nummer	Gemeinde	Kreis/Landkreis	Bevöl- kerung	Post- leit- zahl
14 0 38 130	Eiserode	Löbau	237	8701
16 0 23 180	Eisfeld, Stadt	Hildburghausen	4 749	6120
16 0 23 190	Eishausen	Hildburghausen	924	6111
07 1 41 036	Eisighofen	Rhein-Lahn-Kreis	249	5429
09 6 79 126	Eisingen	Würzburg	3 020	8702
08 2 36 011	Eisingen	Enzkreis	4 264	7531
15 2 15 120	Eisleben, Lutherstadt, Stadt	Eisleben	24 835	4250
08 1 17 019	Eislingen/ Fils, Stadt	Göppingen	19 217	7332
07 1 43 013	Eitelborn	Westerwaldkreis	2 556	5411
09 1 76 124	Eitensheim	Eichstätt	1 989	8071
06 6 31 007	Eiterfeld	Fulda	7 524	6419
05 3 82 016	Eltorf	Rhein-Sieg-Kreis	17 121	5208
09 1 77 116	Eltting	Erding	1 804	8059
13 0 29 220	Elxen	Ribnitz-Damgarten	427	2591
01 0 59 022	Ekenis	Schleswig-Flensburg	252	2347
03 1 58 011	Elbe	Wolfenbüttel	1 931	3323
07 1 32 024	Elben	Altenkirchen (Westerwald)	298	5241
08 3 36 020	Elbenschwand	Lörrach	182	7861
07 1 43 217	Elbingen-Mähren	Westerwaldkreis	444	5439
03 1 56 006	Elbingerode	Osterode am Harz	454	3421
15 3 43 110	Elbingerode/ Harz, Stadt	Wernigerode	4 149	3703
06 5 33 005	Elbtal	Limburg-Weilburg	2 443	6251
08 2 16 012	Elchesheim-Illingen	Rastatt	2 991	7551
09 7 75 139	Elchingen	Neu-Ulm	9 154	7915
07 1 34 022	Elchweiler	Birkenfeld	91	6588
13 0 22 150	Eldena	Ludwigslust	1 597	2803
12 0 37 190	Eldenburg	Perleberg	285	2801
03 3 51 008	Eldingen	Celle	2 120	3101
15 3 43 120	Elend	Wernigerode	493	3701
16 0 31 070	Elende	Nordhausen	185	5501
09 6 72 121	Elfershausen, Markt	Bad Kissingen	2 937	8731
16 0 24 050	Elgersburg	Ilmenau	1 343	6303
16 0 27 080	Eliasbrunn	Lobenstein	232	6851
01 0 54 026	Elisabeth-Sophien-Koog	Nordfriesland	47	2251
07 1 32 025	Elkenroth	Altenkirchen (Westerwald)	1 730	5241
16 0 13 170	Elleben	Arnstadt	469	5211
14 0 13 070	Ellefeld	Auerbach	3 334	9703
08 1 36 018	Ellenberg	Ostalbkreis	1 635	7091
15 3 36 170	Ellenberg	Salzwedel	480	3561

4 Gemeinden in alphabetischer Ordnung mit Schlüsselnummer,
Bevölkerung und Postleitzahl am 31.12.1992

[-

Schlüssel- nummer	Gemeinde	Kreis/Landkreis	Bevöl- kerung	Post- leit- zahl
07 1 34 023	Ellenberg	Birkenfeld	60	6588
07 1 43 015	Ellenhausen	Westerwaldkreis	267	5418
07 1 35 025	Ellenz-Pöltersdorf	Cochem-Zell	881	5597
01 0 60 019	Ellerau	Segeberg	4 937	2086
01 0 56 013	Ellerbek	Pinneberg	4 223	2087
01 0 58 046	Ellerdorf	Rendsburg-Eckernförde	406	2353
01 0 56 014	Ellerhoop	Pinneberg	1 169	2201
07 1 40 035	Ellern (Hunsrück)	Rhein-Hunsrück-Kreis	803	6548
16 0 38 060	Ellersleben	Sömmerda	322	5231
07 3 32 013	Ellerstadt	Bad Dürkheim	1 995	6701
09 7 72 136	Ellgau	Augsburg	899	8851
01 0 54 027	Ellhöft	Nordfriesland	138	2264
08 1 25 024	Ellhofen	Heilbronn	3 056	7101
09 5 77 125	Ellingen, Stadt	Weißenburg-Gunzenhausen	3 499	8836
16 0 28 120	Ellingshausen	Meiningen	329	6101
01 0 59 023	Ellingstedt	Schleswig-Flensburg	796	2381
16 0 31 080	Ellrich, Stadt	Nordhausen	3 987	5503
07 2 33 021	Ellscheid	Daun	271	5569
08 1 36 019	Ellwangen (Jagst), Stadt	Ostalbkreis	23 211	7090
07 1 34 024	Ellweiler	Birkenfeld	286	6588
09 7 74 133	Ellzee	Günzburg	1 026	8871
13 0 18 080	Elmenhorst	Grevesmühlen	779	2421
13 0 31 080	Elmenhorst	Rostock	1 206	2520
13 0 19 050	Elmenhorst	Grimmen	776	2321
01 0 53 027	Elmenhorst	Herzogtum Lauenburg	718	2053
01 0 62 016	Elmenhorst	Stormarn	1 904	2061
03 3 52 015	Elmlohe	Cuxhaven	755	2852
01 0 56 015	Elmshorn, Stadt	Pinneberg	45 183	2200
07 3 32 014	Elmstein	Bad Dürkheim	2 950	6738
01 0 51 027	Elpersbüttel	Dithmarschen	723	2223
14 0 48 110	Elsdorf	Rochlitz	584	9291
05 3 62 016	Elsdorf	Erftkreis	20 965	5013
03 3 57 013	Elsdorf	Rotenburg (Wümme)	1 817	2730
01 0 58 047	Elsdorf-Westermühlen	Rendsburg-Eckernförde	1 349	2371
09 2 73 163	Elsendorf	Kelheim	1 787	8301
09 6 76 121	Elsenfeld, Markt	Miltenberg	8 127	8751
03 4 61 004	Elsfleth, Stadt	Wesermarsch	8 610	2887
12 0 38 110	Elsholz	Potsdam	302	1501
01 0 61 026	Elskop	Steinburg	174	2204

E

4 Gemeinden in alphabetischer Ordnung mit Schlüsselnummer,
Bevölkerung und Postleitzahl am 31.12.1992

Schlüssel- nummer	Gemeinde	Kreis/Landkreis	Bevöl- kerung	Post- leitzahl
14 0 52 130	Elsnig	Torgau	994	7291
15 1 26 120	Elsnigk	Köthen	730	4371
07 1 43 218	Elsoff (Westerwald)	Westerwaldkreis	928	5439
12 0 34 090	Elstal	Nauen	1 646	1544
15 1 24 090	Elster/ Elbe	Jessen	2 776	7903
14 0 45 610	Elsterberg, Stadt	Plauen	4 368	6603
14 0 16 120	Elstertrebnitz	Borna	1 166	7221
12 0 13 120	Elsterwerda, Stadt	Bad Liebenwerda	10 132	7904
14 0 35 130	Elstra, Stadt	Kamenz	2 122	8292
14 0 11 080	Elterlein, Stadt	Annaberg	2 110	9306
09 6 74 133	Eltmann, Stadt	Haßberge	5 612	8729
06 4 39 003	Eltville am Rhein, Stadt	Rheingau-Taunus-Kreis	16 172	6228
16 0 13 180	Elxleben	Arnstadt	560	5211
16 0 18 150	Elxleben	Erfurt	1 958	5101
06 5 33 006	Elz	Limburg-Weilburg	6 983	6254
08 3 16 010	Elzach, Stadt	Emmendingen	6 594	7807
03 2 54 014	Elze, Stadt	Hildesheim	9 693	3210
08 2 25 117	Elztal	Neckar-Odenwald-Kreis	5 389	6957
07 3 36 021	Elzweiler	Kusel	185	6799
03 3 55 016	Embsen	Lüneburg	2 120	2121
01 0 58 048	Embühren	Rendsburg-Eckernförde	206	2371
15 3 20 210	Emden	Haldensleben	465	3241
03 4 02 000	Emden, Stadt	Kreisfreie Stadt	52 120	2970
08 4 25 035	Emeringen	Alb-Donau-Kreis	148	7940
08 4 25 036	Emerkingen	Alb-Donau-Kreis	728	7931
09 7 72 137	Emersacker	Augsburg	1 316	8901
15 3 19 440	Emersleben	Halberstadt	744	3601
01 0 58 049	Emkendorf	Rendsburg-Eckernförde	1 329	2371
16 0 20 080	Emleben	Gotha	753	5801
03 4 56 002	Emlichheim	Grafschaft Bentheim	6 279	4459
07 2 32 031	Emmelbaum	Bitburg-Prüm	80	5529
01 0 54 166	Emmelsbüll-Horsbüll	Nordfriesland	1 074	2266
07 1 40 036	Emmelshausen	Rhein-Hunsrück-Kreis	4 078	5401
08 3 16 011	Emmendingen, Stadt	Emmendingen	24 436	7830
03 3 60 008	Emmendorf	Uelzen	823	3111
05 1 54 008	Emmerich, Stadt	Kleve	28 995	4240
09 1 79 119	Emmering	Fürstenfeldbruck	6 169	8089
09 1 75 136	Emmering	Ebersberg	1 235	8091
03 2 52 005	Emmerthal	Hamel-Pyrmont	10 922	3254

4 Gemeinden in alphabetischer Ordnung mit Schlüsseinummer,
Bevölkerung und Postleitzahl am 31.12.1992

F

Schlüssel- nummer	Gemeinde	Kreis/Landkreis	Bevöl- kerung	Post- leitzahl-
09 1 71 114	Emmerting	Altötting	3 699	8261
07 1 32 026	Emmerzhausen	Altenkirchen (Westerwald)	782	5241
08 3 27 057	Emmingen-Liptingen	Tuttlingen	3 755	7206
16 0 15 160	Empfertshausen	Bad Salzungen	673	6201
08 2 37 024	Empfingen	Freudenstadt	2 906	7246
03 4 54 010	Emsbüren	Emsland	8 364	4448
05 5 66 008	Emsdetten, Stadt	Steinfurt	32 796	4407
15 2 37 160	Emseloh	Sangerhausen	600	4701
09 5 75 121	Emskirchen, Markt	Neustadt a. d. Aisch-Bad Windsheim	5 451	8535
16 0 40 040	Emstadt	Sonneberg	170	6401
12 0 17 110	Emstal	Brandenburg	346	1801
03 4 53 005	Emstek	Cloppenburg	8 093	4593
03 3 61 004	Emtinghausen	Verden	1 461	2819
09 4 72 133	Emtmannsberg	Bayreuth	1 015	8581
08 3 16 012	Endingen am Kaiserstuhl, Stadt	Emmendingen	8 083	7833
07 1 41 037	Endlichhofen	Rhein-Lahn-Kreis	159	5428
15 2 22 070	Endorf	Hettstedt	394	4271
16 0 19 100	Endschütz	Gera	385	6501
03 4 56 003	Engden	Grafschaft Bentheim	415	4443
01 0 54 167	Enge-Sande	Nordfriesland	1 028	2262
01 0 61 027	Engelbrechtsche Wildnis	Steinburg	743	2208
03 2 51 016	Engeln	Diepholz	1 103	2814
16 0 20 090	Engelsbach	Gotha	268	5801
09 1 89 115	Engelsberg	Traunstein	2 276	8261
08 2 36 013	Engelsbrand	Enzkreis	4 199	7543
03 3 59 015	Engelschoff	Stade	680	2161
14 0 37 090	Engelsdorf	Leipzig	5 783	7123
05 3 74 008	Engelskirchen	Oberbergischer Kreis	19 805	5250
07 3 39 016	Engelstadt	Mainz-Bingen	535	6501
09 5 74 120	Engelthal	Nürnberger Land	1 063	8561
08 3 35 022	Engen, Stadt	Konstanz	9 218	7707
05 7 58 008	Enger, Stadt	Herford	17 623	4904
16 0 33 190	Engerda	Rudolstadt	348	6821
15 3 16 370	Engersen	Gardelegen	631	3571
08 4 15 089	Engstingen	Reutlingen	4 445	7418
08 4 15 019	Eningen unter Achalm	Reutlingen	9 982	7412
07 3 35 004	Enkenbach-Alsenborn	Kaiserslautern	7 317	6753
07 2 31 029	Enkirch	Bernkastel-Wittlich	1 735	5585
05 9 54 008	Ennepetal, Stadt	Ennepe-Ruhr-Kreis	34 293	5828

E

4 Gemeinden in alphabetischer Ordnung mit Schlüsselnummer,
Bevölkerung und Postleitzahl am 31.12.1992

Schlüssel- nummer	Gemeinde	Kreis/Landkreis	Bevöl- kerung	Post- leitz- zahl
05 5 70 020	Ennigerloh, Stadt	Warendorf	20 049	4722
07 2 35 019	Ensch	Trier-Saarburg	481	5501
10 0 44 123	Ensdorf	Saarlouis	6 790	6631
09 3 71 120	Ensdorf	Amberg-Weizbach	2 071	8451
05 9 74 012	Ense	Soest	10 393	4763
07 3 31 019	Enselheim	Alzey-Worms	410	6508
07 1 43 219	Enspel	Westerwaldkreis	246	5239
07 2 32 032	Enzen	Bitburg-Prüm	51	5525
08 2 35 025	Enzklösterle	Calw	1 538	7546
01 0 51 028	Epenwörden	Dithmarschen	629	2223
08 2 26 017	Epfenbach	Rhein-Neckar-Kreis	2 330	6921
08 3 25 015	Epfendorf	Rottweil	3 435	7239
10 0 43 111	Eppelborn	Neunkirchen	18 891	6686
08 2 26 018	Eppelheim	Rhein-Neckar-Kreis	13 823	6904
07 3 31 020	Eppelsheim	Alzey-Worms	1 014	6509
07 1 35 026	Eppenberg	Cochem-Zell	228	5443
07 3 40 008	Eppenbrunn	Pirmasens	1 653	6789
14 0 24 080	Eppendorf	Flöha	3 683	9394
07 1 41 038	Eppenrod	Rhein-Lahn-Kreis	576	6251
09 2 72 116	Eppenschlag	Freyung-Grafenau	927	8351
06 4 32 005	Eppertshausen	Darmstadt-Dieburg	5 472	6116
08 1 25 026	Eppingen, Stadt	Heilbronn	18 026	7519
09 7 78 134	Eppishausen	Unterallgäu	1 898	8949
06 4 36 002	Eppstein, Stadt	Main-Taunus-Kreis	12 541	6239
08 4 25 039	Erbach	Alb-Donau-Kreis	11 669	7904
07 1 40 037	Erbach	Rhein-Hunsrück-Kreis	214	6542
06 4 37 006	Erbach, Kreisstadt	Odenwaldkreis	12 010	6120
09 3 77 116	Erbendorf, Stadt	Tirschenreuth	5 254	8488
16 0 28 130	Erbenhausen	Meiningen	712	6101
07 3 31 021	Erbes-Büdesheim	Alzey-Worms	1 101	6509
15 2 15 130	Erdeborn	Eisleben	1 238	4251
07 2 31 030	Erden	Bernkastel-Wittlich	414	5553
07 3 36 022	Erdesbach	Kusel	584	6799
09 1 77 117	Erding, Stadt	Erding	26 483	8058
08 1 18 014	Erdmannhausen	Ludwigsburg	4 738	7141
14 0 24 090	Erdmannsdorf	Flöha	2 301	9383
09 1 74 118	Erdweg	Dachau	4 471	8065
09 1 81 118	Eresing	Landsberg a. Lech	1 462	8911
01 0 59 024	Erfde	Schleswig-Flensburg	1 928	2376

4 Gemeinden in alphabetischer Ordnung mit Schlüsselnummer,
Bevölkerung und Postleitzahl am 31.12.1992

5

Schlüssel- nummer	Gemeinde	Kreis/Landkreis	Bevöl- kerung	Post- leit- zahl
05 3 62 020	Erftstadt, Stadt	Erftkreis	46 724	5042
16 0 01 000	Erfurt, Stadt	Stadtkreis	203 134	5000
07 3 40 009	Erfweiler	Pirmasens	1 219	6781
09 5 75 122	Ergersheim	Neustadt a.d. Aisch-Bad Windsheim	1 163	8531
07 1 41 039	Ergeshausen	Rhein-Lahn-Kreis	96	5429
09 2 74 126	Ergolding, Markt	Landshut	10 232	8300
09 2 74 127	Ergoldsbach, Markt	Landshut	6 852	8305
09 1 83 116	Erharting	Mühlendorf a. Inn	873	8266
09 2 77 118	Ering	Rottal-Inn	1 946	8399
08 4 35 013	Eriskirch	Bodenseekreis	4 223	7991
05 3 70 004	Erkelenz, Stadt	Heinsberg	39 900	5140
08 1 16 018	Erkenbrechtsweiler	Esslingen	1 979	7311
03 1 58 012	Erkerode	Wolfenbüttel	928	3305
09 7 78 136	Erkheim, Markt	Unterallgäu	2 699	8941
12 0 24 110	Erkner	Fürstenwalde	12 025	1250
05 1 58 004	Erkrath, Stadt	Mettmann	49 005	4006
14 0 49 050	Erla	Schwarzenberg	1 467	9435
14 0 49 060	Erlabrunn	Schwarzenberg	1 198	9436
09 6 79 128	Erlabrunn	Würzburg	1 484	8702
09 5 62 000	Erlangen, Stadt	Kreisfreie Stadt	102 794	8520
14 0 48 120	Erlau	Rochlitz	1 038	9291
14 0 48 130	Erlbach	Rochlitz	592	9291
14 0 36 020	Erlbach	Klingenthal	1 777	9658
09 1 71 115	Erlbach	Altötting	1 204	8261
14 0 51 050	Erlbach-Kirchberg	Stollberg	1 150	9151
14 0 32 110	Erlebach	Hainichen	51	9251
08 1 25 027	Erlenbach	Heilbronn	4 359	7101
09 6 76 122	Erlenbach a. Main, Stadt	Miltenberg	8 947	8765
09 6 77 125	Erlenbach b. Marktheidenfeld	Main-Spessart	2 182	8771
07 3 40 010	Erlenbach bei Dahn	Pirmasens	347	6749
07 3 34 004	Erlenbach bei Kandel	Germersheim	637	6741
08 4 26 043	Erlenmoos	Biberach	1 426	7955
06 4 35 007	Erlensee	Main-Kinzig-Kreis	11 832	6455
08 1 18 015	Erligheim	Ludwigsburg	2 376	7121
15 2 27 060	Ermlitz	Merseburg	533	4101
15 2 11 040	Ermsleben, Stadt	Aschersleben	3 000	4323
16 0 18 160	Ermstedt	Erfurt	410	5101
05 9 70 012	Erndtebrück	Siegen-Wittgenstein	8 132	5927
09 1 86 116	Ernsgaden	Pfaffenhofen a.d. Ilm	1 218	8071

E

4 Gemeinden in alphabetischer Ordnung mit Schlüsselnummer,
Bevölkerung und Postleitzahl am 31.12.1992

Schlüssel- nummer	Gemeinde	Kreis/Landkreis	Bevöl- kerung	Post- leit- zahl-
07 1 35 027	Ernst	Cochem-Zell	642	5591
16 0 20 100	Ernstroda	Gotha	967	5801
16 0 30 050	Ernstthal	Neuhaus a. Rennweg	885	6422
07 2 32 033	Ernzen	Bitburg-Prüm	423	5521
08 4 26 044	Erolzheim	Biberach	2 694	7951
07 1 38 019	Erpel	Neuwied	2 312	5465
07 3 32 015	Erpolzheim	Bad Dürkheim	1 187	6701
07 1 32 027	Ersfeld	Altenkirchen (Westerwald)	48	5231
16 0 22 140	Ershausen	Heiligenstadt	1 263	5631
08 4 26 045	Ertingen	Biberach	4 816	7943
05 9 74 016	Erwitte, Stadt	Soest	14 341	4782
15 3 31 210	Erxleben	Osterburg	538	3541
15 3 20 220	Erxleben	Haldensleben	1 361	3241
07 3 35 005	Erzenhausen	Kaiserslautern	622	6751
06 4 32 006	Erzhausen	Darmstadt-Dieburg	6 461	6106
07 2 31 031	Esch	Bernkastel-Wittlich	489	5561
07 2 33 022	Esch	Daun	497	5531
08 1 36 020	Eschach	Ostalbkreis	1 534	7071
09 6 76 123	Eschau, Markt	Miltenberg	4 170	8751
07 3 37 022	Eschbach	Südliche Weinstraße	602	6741
08 3 15 033	Eschbach	Breisgau-Hochschwarzwald	1 536	7849
07 1 41 040	Eschbach	Rhein-Lahn-Kreis	225	5429
06 4 36 003	Eschborn, Stadt	Main-Taunus-Kreis	18 604	6236
08 3 25 071	Eschbronn	Rottweil	2 064	7211
14 0 22 110	Eschdorf	Dresden	600	8101
16 0 33 200	Eschdorf	Rudolstadt	71	6821
03 4 56 004	Esche	Grafschaft Bentheim	531	4458
01 0 53 028	Escheburg	Herzogtum Lauenburg	1 622	2050
03 3 51 009	Eschede	Celle	3 889	3106
14 0 27 090	Eschefeld	Geithain	558	7231
08 2 26 020	Eschelbronn	Rhein-Neckar-Kreis	2 356	6925
08 1 17 020	Eschenbach	Göppingen	2 014	7339
09 3 74 117	Eschenbach i.d. OPf., Stadt	Neustadt a.d. Waldnaab	3 753	8489
16 0 20 110	Eschenbergen	Gotha	634	5801
06 5 32 009	Eschenburg	Lahn-Dill-Kreis	10 397	6345
09 1 80 114	Eschenlohe	Garmisch-Partenkirchen	1 543	8116
15 3 20 230	Eschenrode	Haldensleben	192	3241
16 0 40 050	Eschenthal	Sonneberg	151	6401
03 2 55 013	Eschershausen, Stadt	Holzminde	4 394	3456

4 Gemeinden in alphabetischer Ordnung mit Schlusseinummer,
Bevölkerung und Postleitzahl am 31.12.1992

1

Schlüssel- nummer	Gemeinde	Kreis/Landkreis	Bevöl- kerung	Post- leit- zahl
07 2 32 220	Eschfeld	Bitburg-Prüm	173	5541
09 3 72 124	Eschlkam, Markt	Cham	3 674	8491
06 6 36 003	Eschwege, Kreisstadt	Werra-Meißner-Kreis	22 591	3440
05 3 54 012	Eschweiler, Stadt	Aachen	55 374	5180
03 4 62 003	Esens, Stadt	Wittmund	6 467	2943
01 0 59 109	Esgrus	Schleswig-Flensburg	886	2341
09 3 74 118	Eslarn, Markt	Neustadt a. d. Waldnaab	3 152	8481
05 9 58 016	Eslohe (Sauerland)	Hochsauerlandkreis	9 033	5779
05 7 70 008	Espelkamp, Stadt	Minden-Lübbecke	26 381	4992
06 6 33 007	Espenau	Kassel	4 838	3501
14 0 16 130	Espenhain	Borna	1 475	7204
16 0 14 070	Esperstedt	Artern	633	4731
15 2 33 060	Esperstedt	Querfurt	856	4241
16 0 35 080	Eßbach	Schleiz	310	6551
03 3 58 007	Essel	Soltau-Fallingb.	799	3031
09 6 77 126	Esselbach	Main-Spessart	2 021	8771
07 3 31 022	Esselborn	Alzey-Worms	271	6509
03 4 53 006	Essen (Oldenburg)	Cloppenburg	7 371	4572
05 1 13 000	Essen, Stadt	Kreisfreie Stadt	627 269	4300
09 2 74 128	Essenbach	Landshut	8 754	8307
07 3 39 017	Essenheim	Mainz-Bingen	2 528	6501
09 2 73 121	Essing, Markt	Kelheim	981	8421
08 1 36 021	Essingen	Ostalbkreis	5 704	7087
07 3 37 023	Essingen	Südliche Weinstraße	1 910	6741
16 0 38 070	Eßleben-Teutleben	Sömmerda	378	5231
07 2 32 034	Esslingen	Bitburg-Prüm	76	5521
08 1 16 019	Esslingen am Neckar, Stadt	Esslingen	92 337	7300
07 3 36 023	Eßweiler	Kusel	587	6759
15 3 16 040	Estedt	Gardelegen	385	3571
09 6 79 130	Estenfeld	Würzburg	4 595	8702
03 4 54 011	Esterwegen	Emsland	4 382	2993
07 3 32 016	Esthal	Bad Dürkheim	1 576	6731
03 2 56 006	Estorf	Nienburg (Weser)	1 684	3071
03 3 59 016	Estorf	Stade	1 336	2161
15 3 39 050	Etgersleben	Staßfurt	895	3251
07 2 31 032	Etgert	Bernkastel-Wittlich	79	5509
15 3 20 240	Etingen	Haldensleben	581	3241
07 3 36 024	Etschberg	Kusel	635	6799
09 1 80 115	Ettal	Garmisch-Partenkirchen	1 001	8107

E

4 Gemeinden in alphabetischer Ordnung mit Schlüsselnummer,
Bevölkerung und Postleitzahl am 31.12.1992

Schlüssel- nummer	Gemeinde	Kreis/Landkreis	Bevöl- kerung	Post- leitz- zahl
07 2 32 035	Etteldorf	Bitburg-Prüm	31	5524
16 0 16 160	Ettenhausen a.d. Nesse	Eisenach	180	5901
16 0 16 170	Ettenhausen a.d. Suhle	Eisenach	508	5901
08 3 17 026	Ettenheim, Stadt	Ortenaukreis	10 345	7637
09 5 77 127	Ettenstatt	Weißenburg-Gunzenhausen	844	8831
16 0 43 150	Ettersburg	Weimar	438	5301
16 0 16 180	Etterwinden	Eisenach	651	5901
07 1 43 220	Ettinghausen	Westerwaldkreis	227	5419
08 2 15 017	Ettlingen, Stadt	Karlsruhe	38 480	7505
09 7 78 137	Ettringen	Unterallgäu	3 301	8939
07 1 37 025	Ettringen	Mayen-Koblenz	2 552	5441
07 1 32 028	Etzbach	Altenkirchen (Westerwald)	960	5249
16 0 17 100	Etzdorf	Eisenberg	358	6521
14 0 32 120	Etzdorf	Hainichen	1 011	9251
16 0 33 210	Etzelbach	Rudolstadt	350	6821
16 0 31 090	Etzelsrode	Nordhausen	105	5501
09 3 71 140	Etzelwang	Amberg-Weizbach	1 458	8459
09 3 74 119	Etzenricht	Neustadt a.d. Waldnaab	1 665	8481
12 0 34 100	Etzin	Nauen	330	1551
16 0 14 080	Etzleben	Artern	351	4731
14 0 30 170	Etzoldshain	Grimma	267	7241
14 0 18 110	Euba	Chemnitz	1 186	9101
09 6 78 128	Euerbach	Schweinfurt	2 900	8721
09 6 72 122	Euerdorf, Markt	Bad Kissingen	1 764	8737
14 0 16 140	Eula	Borna	958	7201
15 2 28 080	Eulau	Naumburg	330	4801
07 1 32 029	Eulenberg	Altenkirchen (Westerwald)	58	5231
07 3 35 006	Eulenbis	Kaiserslautern	507	6751
14 0 32 130	Eulendorf	Hainichen	151	9251
07 1 35 028	Eulgem	Cochem-Zell	121	5441
14 0 14 200	Eulowitz	Bautzen	309	8601
15 1 44 080	Euper	Wittenberg	1 474	4601
09 1 73 123	Eurasburg	Bad Tölz-Wolfratshausen	3 634	8196
09 7 71 129	Eurasburg	Alchach-Friedberg	1 342	8901
07 2 32 221	Euscheid	Bitburg-Prüm	140	5541
05 3 66 016	Euskirchen, Stadt	Euskirchen	50 862	5350
09 6 77 127	Eußenheim	Main-Spessart	3 452	8785
07 3 37 024	Eußerthal	Südliche Weinstraße	949	6741
01 0 55 012	Eutin, Stadt	Ostholstein	17 010	2420

4 Gemeinden in alphabetischer Ordnung mit Schlüsselnummer,
Bevölkerung und Postleitzahl am 31.12.1992

E/F

Schlüssel- nummer	Gemeinde	Kreis/Landkreis	Bevöl- kerung	Post- leit- zahl
08 2 37 027	Eutingen im Gäu	Freudenstadt	4 604	7241
15 1 44 090	Eutzsch	Wittenberg	728	4601
15 3 20 250	Everingen	Haldensleben	200	3241
03 2 54 015	Everode	Hildesheim	539	3221
03 4 62 004	Eversmeer	Wittmund	806	2989
05 5 70 024	Everswinkel	Warendorf	8 177	4416
03 1 58 013	Evessen	Wolfenbüttel	1 234	3305
07 1 43 221	Ewighausen	Westerwaldkreis	160	5419
16 0 28 140	Exdorf	Meiningen	635	6101
05 7 66 028	Extental	Lippe	13 142	4923
16 0 34 100	Eyba	Saalfeld	234	6801
03 2 51 017	Eydelstedt	Diepholz	1 901	2847
03 3 53 010	Eyendorf	Harburg	1 006	2125
03 2 56 007	Eystrup	Nienburg (Weser)	3 039	2813

F

07 1 41 041	Fachbach	Rhein-Lahn-Kreis	1 382	5426
12 0 38 120	Fahlhorst	Potsdam	116	1501
13 0 22 170	Fahrbinde	Ludwigslust	294	2801
01 0 59 026	Fahrdorf	Schleswig-Flensburg	1 941	2386
01 0 57 018	Fahren	Plön	124	2316
08 2 25 024	Fahrenbach	Neckar-Odenwald-Kreis	2 748	6951
12 0 39 630	Fahrenholz	Prenzlau	182	2151
01 0 60 020	Fahrenkrug	Segeberg	1 439	2360
13 0 28 120	Fahrenwalde	Pasewalk	424	2101
09 1 78 123	Fahrenzhausen	Freising	3 419	8049
12 0 38 130	Fahrland	Potsdam	1 146	1501
07 1 35 029	Faid	Cochem-Zell	923	5591
16 0 19 110	Falka	Gera	419	6501
14 0 33 030	Falken	Hohenstein-Ernstthal	636	9271
16 0 16 190	Falken	Eisenach	1 134	5901
14 0 24 100	Falkenau	Flöha	2 024	9384
14 0 57 040	Falkenbach	Zschopau	469	9361
15 3 31 220	Falkenberg	Osterburg	306	3551
09 2 77 119	Falkenberg	Rottal-Inn	3 682	8335
14 0 52 140	Falkenberg	Torgau	381	7291
12 0 32 130	Falkenberg	Luckau	200	7961
12 0 14 170	Falkenberg	Beeskow	164	1231
12 0 24 120	Falkenberg	Fürstenwalde	156	1241

F

4 Gemeinden in alphabetischer Ordnung mit Schlüsselnummer,
Bevölkerung und Postleitzahl am 31.12.1992

Schlüssel- nummer	Gemeinde	Kreis/Landkreis	Bevöl- kerung	Post- leitzahl-
09 3 77 117	Falkenberg, Markt	Tirschenreuth	966	8591
12 0 27 130	Falkenberg/ Elster, Stadt	Herzberg	6 493	7900
12 0 12 150	Falkenberg/ Mark	Bad Freienwalde	1 815	1312
09 2 78 120	Falkenfels	Straubing-Bogen	771	8441
12 0 40 090	Falkenhagen	Pritzwalk	401	1921
12 0 42 130	Falkenhagen	Seelow	868	1211
12 0 39 140	Falkenhagen	Prenzlau	159	2131
12 0 32 140	Falkenhain	Luckau	229	7961
14 0 20 140	Falkenhain	Dippoldiswalde	394	8231
16 0 11 070	Falkenhain	Altenburg	554	7401
14 0 55 080	Falkenhain	Wurzen	1 386	7251
12 0 34 110	Falkenrehde	Nauen	616	1551
12 0 34 120	Falkensee, Stadt	Nauen	22 105	1540
07 3 33 020	Falkenstein	Donnersbergkreis	221	6761
09 3 72 125	Falkenstein, Markt	Cham	3 022	8411
14 0 13 080	Falkenstein/ Vogtl., Stadt	Auerbach	9 532	9704
12 0 25 150	Falkenthal	Gransee	704	1431
12 0 39 150	Falkenwalde	Prenzlau	367	2131
03 3 58 008	Fallingb., Stadt	Soltau-Fallingb.	11 056	3032
16 0 36 080	Fambach	Schmalkalden	2 122	6081
09 1 80 116	Farchant	Garmisch-Partenkirchen	3 549	8105
01 0 57 090	Fargau-Pratjau	Plön	622	2317
15 2 33 070	Farnstädt	Querfurt	1 292	4241
07 2 35 021	Farschweiler	Trier-Saarburg	799	5501
15 3 45 070	Farsleben	Wolmirstedt	630	3211
03 3 57 014	Farven	Rotenburg (Wümme)	691	2743
03 3 51 010	Faßberg	Celle	6 710	3105
09 6 76 124	Faulbach	Miltenberg	2 721	6981
13 0 24 070	Faulenrost	Malchin	810	2041
16 0 29 110	Faulungen	Mühlhausen	575	5701
01 0 51 030	Fedderingen	Dithmarschen	235	2246
07 1 43 222	Fehl-Ritzhausen	Westerwaldkreis	804	5439
12 0 35 150	Fehrbellin, Stadt	Neuruppin	3 447	1953
16 0 23 200	Fehrenbach	Hildburghausen	853	6121
12 0 19 180	Fehrow	Cottbus	409	7501
09 1 71 116	Feichten a.d. Alz	Altötting	1 016	8261
07 1 33 030	Feilbingert	Bad Kreuznach	1 624	6767
09 4 75 123	Feilitzsch	Hof	2 444	8671
07 2 32 036	Feilsdorf	Bitburg-Prüm	28	5521

4 Gemeinden in alphabetischer Ordnung mit Schlüsselnummer,
Bevölkerung und Postleitzahl am 31.12.1992

□

Schlüssel- nummer	Gemeinde	Kreis/Landkreis	Bevöl- kerung	Post- leit- zahl
12 0 11 150	Felchow	Angermünde	330	1321
16 0 29 120	Felchta	Mühlhausen	748	5701
09 1 88 118	Feldafing	Starnberg	3 877	8133
06 5 35 003	Feldatal	Vogelsbergkreis	3 109	6324
08 3 15 037	Feldberg (Schwarzwald)	Breisgau-Hochschwarzwald	1 816	7828
13 0 26 140	Feldberg, Stadt	Neustrelitz	2 787	2082
01 0 58 050	Felde	Rendsburg-Eckernförde	1 741	2301
16 0 39 100	Feldengel	Sondershausen	248	5401
12 0 28 100	Feldheim	Jüterbog	300	1701
01 0 62 093	Feldhorst	Stormarn	493	2067
09 1 84 118	Feldkirchen	München	3 770	8016
09 2 78 121	Feldkirchen	Straubing-Bogen	1 871	8441
09 1 87 130	Feldkirchen-Westerham	Rosenheim	9 480	8152
12 0 33 080	Felgentreu	Luckenwalde	458	1711
07 2 35 022	Fell	Trier-Saarburg	2 205	5501
08 1 19 020	Fellbach, Stadt	Rems-Murr-Kreis	42 193	7012
09 6 77 128	Fellen	Main-Spessart	983	8781
09 7 78 139	Fellheim	Unterallgäu	1 004	8941
01 0 58 051	Felml	Rendsburg-Eckernförde	936	2301
06 6 34 003	Felsberg, Stadt	Schwalm-Eder-Kreis	11 530	3582
07 1 32 030	Fensdorf	Altenkirchen (Westerwald)	415	5249
09 3 76 125	Fensterbach	Schwandorf	2 279	8451
12 0 38 140	Ferch	Potsdam	969	1501
12 0 41 100	Ferchesar	Rathenow	306	1831
15 3 17 050	Ferchland	Genthin	730	3281
13 0 38 050	Ferdinandshof	Ueckermünde	3 778	2113
12 0 39 160	Ferdinandshorst	Prenzlau	131	2131
12 0 27 140	Fermerswalde	Herzberg	176	7901
16 0 44 180	Ferna	Worbis	484	5601
16 0 16 210	Fernbreitenbach	Eisenach	475	5901
06 5 31 004	Fernwald	Gießen	6 321	6301
07 2 32 037	Ferschweiler	Bitburg-Prüm	928	5521
09 5 74 123	Feucht, Markt	Nürnberg-Land	13 313	8501
09 5 71 145	Feuchtwangen, Stadt	Ansbach	11 267	8805
07 2 32 222	Feuerscheid	Bitburg-Prüm	345	5541
07 2 33 023	Feusdorf	Daun	546	5532
09 4 72 138	Fichtelberg	Bayreuth	2 513	8591
08 1 27 102	Fichtenau	Schwäbisch Hall	4 636	7188
08 1 27 023	Fichtenberg	Schwäbisch Hall	2 611	7165

F

4 Gemeinden in alphabetischer Ordnung mit Schlüsselnummer,
Bevölkerung und Postleitzahl am 31.12.1992

Schlüssel- nummer	Gemeinde	Kreis/Landkreis	Bevöl- kerung	Post- leitzahl-
12 0 13 130	Fichtenberg	Bad Liebenwerda	640	7901
12 0 38 150	Fichtenwalde	Potsdam	973	1501
01 0 57 020	Fiefbergen	Plön	402	2306
15 2 35 130	Fienstedt	Saalkreis	267	4101
07 1 32 031	Fiersbach	Altenkirchen (Westerwald)	181	5231
08 1 16 077	Filderstadt, Stadt	Esslingen	40 019	7024
07 1 41 042	Filsen	Rhein-Lahn-Kreis	574	5424
03 4 57 008	Fllsum	Leer	1 871	2951
07 1 35 030	Fllz	Cochem-Zell	115	5441
13 0 30 050	Fincken	Röbel/ Müritz	477	2071
07 3 33 021	Finkenbach-Gersweiler	Donnersbergkreis	369	6761
13 0 37 090	Finkenthal	Teterow	359	2041
05 9 66 012	Finnentrop	Olpe	17 964	5950
09 1 81 120	Finning	Landsberg a. Lech	1 362	8911
09 7 73 150	Finningen	Dillingen a.d. Donau	1 482	8881
12 0 20 100	Finowfurt	Eberswalde	3 305	1303
09 1 77 118	Finsing	Erding	2 743	8059
16 0 20 120	Finsterbergen	Gotha	1 564	5803
12 0 22 160	Finsterwalde, Stadt	Finsterwalde	22 460	7980
03 3 57 015	Fintel	Rotenburg (Wümme)	2 456	2727
03 4 57 009	Firrel	Leer	721	2954
07 2 35 025	Fisch	Trier-Saarburg	244	5510
09 7 72 141	Fischach, Markt	Augsburg	4 261	8935
07 3 35 007	Fischbach	Kaiserslautern	785	6751
14 0 22 120	Fischbach	Dresden	735	8101
16 0 20 130	Fischbach	Gotha	520	5801
07 1 34 025	Fischbach	Birkenfeld	1 111	6580
07 3 40 011	Fischbach bei Dahn	Pirmasens	1 657	6781
07 2 32 038	Fischbach-Oberraden	Bitburg-Prüm	54	5529
16 0 15 170	Fischbach/ Rhön	Bad Salzungen	653	6201
09 1 82 114	Fischbachau	Miesbach	5 079	8165
06 4 32 007	Fischbachtal	Darmstadt-Dieburg	2 669	6101
15 3 21 010	Fischbeck/ Elbe	Havelberg	750	3521
09 7 80 121	Fischen l. Allgäu	Oberallgäu	2 872	8975
08 3 17 029	Fischerbach	Ortenaukreis	1 583	7612
08 3 36 024	Fischingen	Lörrach	589	7851
12 0 22 170	Fischwasser	Finsterwalde	226	7981
01 0 61 028	Fitzbek	Steinburg	350	2211
01 0 53 029	Fitzen	Herzogtum Lauenburg	286	2059

4 Gemeinden in alphabetischer Ordnung mit Schlüsselnummer,
Bevölkerung und Postleitzahl am 31.12.1992

Schlüssel- nummer	Gemeinde	Kreis/Landkreis	Bevöl- kerung	Post- leit- zahl
09 5 71 146	Flachslanden, Markt	Ansbach	2 423	8802
07 1 41 043	Flacht	Rhein-Lahn-Kreis	1 030	6251
09 6 73 123	Fladungen, Stadt	Rhön-Grabfeld	2 392	8741
07 1 32 032	Flammersfeld	Altenkirchen (Westerwald)	1 185	5232
16 0 29 130	Flarchheim	Mühlhausen	561	5701
12 0 36 090	Flatow	Oranienburg	622	1421
15 3 20 260	Flechtingen	Haldensleben	1 648	3241
01 0 58 052	Fleckeby	Rendsburg-Eckernförde	1 486	2334
12 0 35 160	Flecken Zechlin	Neuruppin	770	1956
15 3 36 200	Fleetmark	Salzwedel	884	3561
08 1 25 030	Flein	Heilbronn	5 712	7101
08 4 36 032	Fleischwangen	Ravensburg	451	7961
07 3 37 025	Flemlingen	Südliche Weinstraße	367	6741
12 0 11 160	Flemsdorf	Angermünde	254	1321
01 0 01 000	Flensburg, Stadt	Kreisfreie Stadt	87 526	2390
07 2 32 223	Fleringen	Bitburg-Prüm	367	5541
15 3 31 230	Flessau	Osterburg	1 112	3541
06 6 31 008	Fliesen	Fulda	8 274	6403
07 2 32 039	Fließem	Bitburg-Prüm	618	5521
12 0 46 100	Fließeth	Templin	349	2091
01 0 58 053	Flintbek	Rendsburg-Eckernförde	6 728	2302
09 1 87 131	Flintsbach a. Inn	Rosenheim	2 416	8201
03 3 52 016	Flögeln	Cuxhaven	670	2852
14 0 24 110	Flöha, Stadt	Flöha	12 394	9380
06 4 35 008	Flörsbachtal	Main-Kinzig-Kreis	2 615	6487
06 4 36 004	Flörsheim am Main, Stadt	Main-Taunus-Kreis	17 465	6093
07 3 31 023	Flörsheim-Dalsheim	Alzey-Worms	2 538	6523
14 0 27 100	Flößberg	Geithain	703	7231
03 1 58 014	Flöthe	Wolfenbüttel	980	3344
16 0 36 090	Floh	Schmalkalden	1 523	6084
07 3 31 024	Flomborn	Alzey-Worms	800	6509
07 3 31 025	Flonheim	Alzey-Worms	2 157	6509
06 4 40 007	Florstadt	Wetteraukreis	8 412	6364
09 3 74 121	Floß, Markt	Neustadt a.d. Waldnaab	3 711	8485
09 3 74 122	Flossenbürg	Neustadt a.d. Waldnaab	1 990	8481
08 3 25 070	Fluorn-Winzeln	Rottweil	3 214	7239
16 0 12 060	Flurstedt	Apolda	301	5321
07 2 31 033	Flußbach	Bernkastel-Wittlich	359	5560
07 1 32 033	Fluterschen	Altenkirchen (Westerwald)	704	5231

F

4 Gemeinden in alphabetischer Ordnung mit Schlüsselnummer,
Bevölkerung und Postleitzahl am 31.12.1992

Schlüssel- nummer	Gemeinde	Kreis/Landkreis	Bevöl- kerung	Post- leitz- zahl
01 0 58 054	Fockbek	Rendsburg-Eckernförde	5 630	2374
16 0 11 090	Fockendorf	Altenburg	917	7401
07 3 36 025	Föckelberg	Kusel	409	6791
01 0 60 021	Föhrden-Barl	Segeberg	236	2218
07 2 35 026	Föhren	Trier-Saarburg	2 739	5501
15 3 39 060	Förderstedt	Staßfurt	2 279	3254
16 0 40 060	Förritz	Sonneberg	1 207	6401
14 0 41 050	Förstgen	Niesky	520	8921
16 0 16 220	Förtha	Eisenach	843	5901
16 0 45 080	Förthen	Zeulenroda	86	6571
12 0 17 120	Fohrde	Brandenburg	913	1801
07 1 34 026	Fohren-Linden	Birkenfeld	363	6589
14 0 31 130	Folbern	Großenhain	409	8281
08 2 16 013	Forbach	Rastatt	5 973	7564
08 3 16 013	Forchheim	Emmendingen	1 056	7831
14 0 39 070	Forchheim	Marienberg	821	9341
09 4 74 126	Forchheim, Stadt	Forchheim	30 762	8550
08 1 26 028	Forchtenberg, Stadt	Hohenlohekreis	4 497	7119
09 7 79 146	Forheim	Donau-Ries	589	8861
08 2 15 021	Forst	Karlsruhe	6 740	7529
07 1 32 034	Forst	Altenkirchen (Westerwald)	616	5248
07 1 35 031	Forst (Eifel)	Cochem-Zell	389	5441
07 1 35 032	Forst (Hunsrück)	Cochem-Zell	42	5581
07 3 32 017	Forst an der Weinstraße	Bad Dürkheim	734	6701
12 0 23 060	Forst/ Lausitz, Stadt	Forst	24 625	7570
09 1 77 119	Forstern	Erding	2 197	8011
09 1 75 118	Forstinning	Ebersberg	2 808	8011
07 1 32 035	Forstmehren	Altenkirchen (Westerwald)	168	5231
16 0 19 120	Forstwolfersdorf	Gera	142	6501
06 4 37 007	Fränkisch-Crumbach	Odenwaldkreis	3 223	6101
07 3 31 026	Framersheim	Alzey-Worms	1 396	6509
09 6 77 129	Frammersbach, Markt	Main-Spessart	5 032	8773
07 3 35 009	Frankelbach	Kaiserslautern	359	6751
12 0 22 180	Frankena	Finsterwalde	343	7971
14 0 48 140	Frankenau	Rochlitz	936	9291
06 6 35 010	Frankenau, Stadt	Waldeck-Frankenberg	3 891	3559
06 6 35 011	Frankenberg (Eder), Stadt	Waldeck-Frankenberg	17 974	3558
14 0 32 150	Frankenberg, Stadt	Hainichen	14 096	9262
12 0 35 170	Frankendorf	Neuruppin	240	1951

4 Gemeinden in alphabetischer Ordnung mit Schlüsselnummer,
Bevölkerung und Postleitzahl am 31.12.1992

F

Schlüssel- nummer	Gemeinde	Kreis/Landkreis	Bevöl- kerung	Post- leit- zahl
16 0 43 160	Frankendorf	Weimar	136	5301
07 3 32 018	Frankeneck	Bad Dürkheim	906	6731
03 3 58 009	Frankenfeld	Soitzau-Fallingbostel	545	2818
12 0 12 160	Frankenfelde	Bad Freienwalde	184	1311
12 0 33 090	Frankenfelde	Luckenwalde	274	1711
12 0 33 100	Frankenförde	Luckenwalde	278	1711
14 0 27 110	Frankenhain	Geithain	626	7231
12 0 27 150	Frankenhain	Herzberg	179	7901
16 0 13 200	Frankenhain	Arnstadt	1 049	5213
08 1 27 103	Frankenhardt	Schwäbisch Hall	4 140	7189
14 0 37 110	Frankenheim	Leipzig	423	7101
16 0 28 150	Frankenheim/ Rhön	Meiningen	1 247	6101
16 0 16 230	Frankenroda	Eisenach	364	5901
14 0 24 120	Frankenstein	Flöha	724	9381
07 3 35 010	Frankenstein	Kaiserslautern	996	6731
14 0 15 060	Frankenthal	Bischofswerda	1 117	8501
07 3 11 000	Frankenthal (Pfalz), Stadt	Kreisfreie Stadt	47 699	6710
09 6 78 130	Frankenwinheim	Schweinfurt	926	8723
06 4 12 000	Frankfurt am Main, Stadt	Kreisfreie Stadt	663 952	6000
12 0 04 000	Frankfurt/ Oder, Stadt	Stadtkreis	84 937	1200
15 2 27 070	Frankleben	Merseburg	1 717	4209
07 3 37 026	Frankweiler	Südliche Weinstraße	970	6741
13 0 35 050	Franzburg, Stadt	Stralsund	2 185	2302
07 2 35 027	Franzenheim	Trier-Saarlouis	364	5501
09 1 87 132	Frasdorf	Rosenheim	2 726	8201
15 1 26 130	Frassdorf	Köthen	219	4371
09 2 76 121	Frauenau	Regen	3 139	8377
07 1 34 027	Frauenberg	Birkenfeld	475	6581
12 0 19 190	Frauendorf	Cottbus	153	7501
14 0 27 120	Frauendorf	Geithain	379	7231
12 0 11 170	Frauenhagen	Angermünde	341	1321
14 0 47 080	Frauenhain	Riesa	1 307	8401
09 1 75 119	Frauenneuharting	Ebersberg	1 242	8091
16 0 25 150	Frauenprießnitz	Jena	1 089	6901
16 0 15 190	Frauensee	Bad Salzungen	1 047	6201
14 0 17 080	Frauenstein, Stadt	Brand-Erbisdorf	1 294	9202
16 0 24 060	Frauenwald	Ilmenau	1 382	6304
09 1 77 120	Fraunberg	Erding	2 712	8059
14 0 54 050	Fraureuth	Werdau	3 511	9622

F

4 Gemeinden in alphabetischer Ordnung mit Schlüsselnummer,
Bevölkerung und Postleitzahl am 31.12.1992

Schlüssel- nummer	Gemeinde	Kreis/Landkreis	Bevöl- kerung	Post- leit- zahl
05 3 62 024	Frechen, Stadt	Erftkreis	45 296	5020
07 3 34 005	Freckenfeld	Germersheim	1 486	6749
15 2 22 080	Freckleben	Hettstedt	899	4321
01 0 53 030	Fredeburg	Herzogtum Lauenburg	45	2418
03 2 54 016	Freden (Leine)	Hildesheim	3 712	3222
03 3 59 017	Fredenbeck	Stade	4 500	2161
12 0 15 170	Fredersdorf	Belzig	421	1821
12 0 11 180	Fredersdorf	Angermünde	143	1321
12 0 45 100	Fredersdorf	Strausberg	5 548	1273
01 0 60 022	Fredesdorf	Segeberg	299	2361
12 0 32 150	Freesdorf	Luckau	69	7961
12 0 40 100	Frehne	Pritzwalk	248	1921
07 1 33 031	Frei-Laubersheim	Bad Kreuznach	1 019	6551
08 3 16 054	Freiamt	Emmendingen	4 065	7838
08 1 18 078	Freiberg am Neckar, Stadt	Ludwigsburg	14 621	7149
14 0 25 050	Freiberg, Stadt	Freiberg	46 983	9200
03 3 59 018	Freiburg (Elbe), Flecken	Stade	2 195	2163
08 3 11 000	Freiburg im Breisgau, Stadt	Stadtkreis	195 789	7800
12 0 29 130	Freidorf	Königs Wusterhausen	164	1601
16 0 39 110	Freienbessingen	Sondershausen	423	5401
16 0 22 160	Freienhagen	Heiligenstadt	361	5631
12 0 36 100	Freienhagen	Oranienburg	297	1401
12 0 43 110	Freienhufen	Senftenberg	852	7804
16 0 25 160	Freienoria	Jena	368	6901
06 5 35 004	Freiensteinau	Vogelsbergkreis	3 418	6494
01 0 59 182	Freienwill	Schleswig-Flensburg	1 225	2391
06 4 35 009	Freigericht	Main-Kinzig-Kreis	13 777	6463
09 3 71 121	Freihung, Markt	Amberg-Weizbach	2 645	8451
09 1 72 118	Freilassing, Stadt	Berchtesgadener Land	14 496	8228
12 0 27 170	Freileben	Herzberg	320	7901
07 1 43 018	Freilingen	Westerwaldkreis	633	5419
07 3 31 027	Freimersheim	Alzey-Worms	486	6509
07 3 37 027	Freimersheim (Pfalz)	Südliche Weinstraße	817	6731
07 3 32 019	Freinsheim, Stadt	Bad Dürkheim	4 444	6713
07 1 43 019	Freirachdorf	Westerwaldkreis	594	5419
14 0 19 080	Freiroda	Delitzsch	562	7271
07 3 34 006	Freisbach	Germersheim	858	6721
10 0 46 111	Freisen	Sankt Wendel	8 541	6699
09 1 78 124	Freising, Stadt	Freising	38 928	8050

4 Gemeinden in alphabetischer Ordnung mit Schlüsselnummer,
Bevölkerung und Postleitzahl am 31.12.1992

□

Schlüssel- nummer	Gemeinde	Kreis/Landkreis	Bevöl- kerung	Post- leit- zahl
15 2 22 090	Freist	Hettstedt	368	4271
03 2 51 018	Freistatt	Diepholz	780	2839
14 0 26 100	Freital, Stadt	Freital	38 777	8210
14 0 31 140	Freitelsdorf-Cunnersdorf	Großenhain	407	8281
12 0 31 120	Freiwalde	Lübben	284	7551
03 1 54 005	Frellstedt	Helmstedt	1 054	3334
03 3 52 017	Frelsdorf	Cuxhaven	748	2855
09 7 79 147	Fremdingen	Donau-Ries	2 164	8864
14 0 30 180	Fremdiswalde	Grimma	530	7241
09 4 71 131	Frensdorf	Bamberg	4 072	8602
03 4 54 012	Freren, Stadt	Emsland	4 525	4452
12 0 38 160	Fresdorf	Potsdam	284	1501
03 4 54 013	Fresenburg	Emsland	807	4474
01 0 54 032	Fresendelf	Nordfriesland	89	2251
01 0 51 032	Frestedt	Dithmarschen	339	2227
07 3 31 028	Frettenheim	Alzey-Worms	171	6521
16 0 22 170	Fretterode	Heiligenstadt	202	5631
12 0 47 100	Fretzdorf	Wittstock	343	1931
12 0 12 170	Freudenberg	Bad Freienwalde	304	1311
09 3 71 122	Freudenberg	Amberg-Weizbach	3 794	8451
05 9 70 016	Freudenberg, Stadt	Siegen-Wittgenstein	17 859	5905
08 1 28 039	Freudenberg, Stadt	Main-Tauber-Kreis	4 016	6982
07 2 35 028	Freudenburg	Trier-Saarburg	1 536	5514
08 2 37 028	Freudenstadt, Stadt	Freudenstadt	23 675	7290
08 1 18 016	Freudental	Ludwigsburg	2 163	7121
15 2 29 100	Freyburg/ Unstrut, Stadt	Nebra	4 779	4805
12 0 47 110	Freyenstein, Stadt	Wittstock	1 347	1932
09 3 73 126	Freystadt, Stadt	Neumarkt i. d. OPf.	7 036	8437
09 2 72 118	Freyung, Stadt	Freyung-Grafenau	7 439	8393
08 1 16 020	Frickenhausen	Esslingen	9 176	7443
09 6 79 131	Frickenhausen a. Main, Markt	Würzburg	1 203	8701
08 4 35 015	Frickeningen	Bodenseekreis	2 384	7771
08 3 27 016	Fridingen an der Donau, Stadt	Tuttlingen	3 237	7203
09 1 89 118	Fridolfing	Traunstein	3 734	8229
06 4 40 008	Friedberg (Hessen), Kreisstadt	Wetteraukreis	25 209	6360
09 7 71 130	Friedberg, Stadt	Aichach-Friedberg	28 171	8904
14 0 17 090	Friedebach	Brand-Erbisdorf	571	9201
16 0 32 090	Friedebach	Pößneck	240	6841
03 4 62 005	Friedeburg	Wittmund	9 637	2947

F

4 Gemeinden in alphabetischer Ordnung mit Schlüsselnummer,
Bevölkerung und Postleitzahl am 31.12.1992

Schlüssel- nummer	Gemeinde	Kreis/Landkreis	Bevöl- kerung	Post- leitz- zahl
15 2 22 100	Friedeburg/ Saale	Hettstedt	541	4271
15 2 22 110	Friedeburgerhütte	Hettstedt	220	4271
16 0 28 160	Friedelshausen	356	6101
07 3 32 020	Friedelsheim	Bad Dürkheim	1 400	6701
12 0 46 110	Friedenfelde	Templin	105	2091
09 3 77 118	Friedenfels	Tirschenreuth	1 443	8591
15 3 14 080	Friedensau	Burg	280	3271
15 2 27 080	Friedensdorf	Merseburg	294	4201
08 3 15 039	Friedenweiler	Breisgau-Hochschwarzwald	1 900	7829
12 0 27 180	Friedersdorf	Herzberg	101	7901
12 0 29 140	Friedersdorf	Königs Wusterhausen	1 365	1601
12 0 42 140	Friedersdorf	Seelow	267	1211
14 0 35 140	Friedersdorf	Kamenz	620	8291
14 0 29 100	Friedersdorf	Görlitz	566	8901
14 0 38 140	Friedersdorf	Löbau	1 636	8701
16 0 24 070	Friedersdorf	Ilmenau	233	6301
15 1 13 080	Friedersdorf	Bitterfeld	1 984	4401
12 0 22 190	Friedersdorf b. Brenitz	Finsterwalde	238	7971
06 6 32 006	Friedewald	Hersfeld-Rotenburg	2 505	6431
07 1 32 036	Friedewald	Altenkirchen (Westerwald)	1 138	5241
14 0 22 130	Friedewald, Luftkurort	Dresden	843	8101
03 1 52 009	Friedland	Göttingen	7 067	3403
13 0 25 120	Friedland, Stadt	Neubrandenburg	8 129	2003
12 0 14 180	Friedland, Stadt	Beeskow	755	1231
16 0 19 680	Friedmannsdorf	Gera	172	6601
01 0 54 034	Friedrich-Wilhelm-Lübke-Koog	Nordfriesland	189	2266
16 0 20 140	Friedrichroda, Stadt	Gotha	5 876	5804
12 0 42 150	Friedrichsaue	Seelow	176	1211
15 2 11 050	Friedrichsaue	Aschersleben	242	4321
15 3 32 060	Friedrichsbrunn	Quedlinburg	1 170	4304
06 4 34 002	Friedrichsdorf, Stadt	Hochtaunuskreis	24 021	6382
01 0 51 033	Friedrichsgabekoog	Dithmarschen	102	2244
01 0 58 055	Friedrichsgraben	Rendsburg-Eckernförde	49	2371
14 0 58 080	Friedrichsgrün	Zwickau	1 392	9508
08 4 35 016	Friedrichshafen, Stadt	Bodenseekreis	55 468	7990
12 0 44 060	Friedrichshain	Spremberg	938	7591
16 0 23 210	Friedrichshöhe	Hildburghausen	34	6421
01 0 58 056	Friedrichsholm	Rendsburg-Eckernförde	377	2371
01 0 51 034	Friedrichskoog	Dithmarschen	2 429	2228

4 Gemeinden in alphabetischer Ordnung mit Schlüsselnummer,
Bevölkerung und Postleitzahl am 31.12.1992

Schlüssel- nummer	Gemeinde	Kreis/Landkreis	Bevöl- kerung	Post- leit- zahl
16 0 39 120	Friedrichsrode	Sondershausen	66	5401
13 0 27 050	Friedrichsruhe	Parchim	765	2851
01 0 54 033	Friedrichstadt, Stadt	Nordfriesland	2 603	2254
16 0 31 100	Friedrichsthal	Nordhausen	284	5501
12 0 36 110	Friedrichsthal	Oranienburg	1 754	1401
12 0 11 190	Friedrichsthal	Angermünde	115	1321
10 0 41 511	Friedrichsthal, Stadt	Stadtverband Saarbrücken	12 010	6605
12 0 20 110	Friedrichswalde	Eberswalde	780	1301
14 0 44 190	Friedrichswalde-Ottendorf	Pirna	588	8301
16 0 20 150	Friedrichswerth	Gotha	661	5801
06 6 34 004	Frielendorf	Schwalm-Eder-Kreis	7 949	3579
16 0 20 160	Friemar	Gotha	1 186	5801
16 0 18 170	Frienstedt	Erfurt	398	5101
12 0 34 130	Friesack, Stadt	Nauen	2 312	1553
16 0 27 090	Friesau	Lobenstein	409	6851
15 2 22 120	Friesdorf	Hettstedt	398	4721
14 0 46 060	Friesen	Reichenbach	432	9801
07 1 32 037	Friesenhagen	Alttenkirchen (Westerwald)	1 777	5221
08 3 17 031	Friesenheim	Ortenaukreis	11 597	7632
07 3 39 018	Friesenheim	Mainz-Bingen	560	6501
09 7 77 128	Friesenried	Ostallgäu	1 462	8951
03 4 53 007	Friesoythe, Stadt	Cloppenburg	17 649	2908
16 0 19 130	Frießnitz	Gera	477	6501
08 2 36 019	Friolzheim	Enzkreis	3 423	7259
08 3 27 017	Frittlingen	Tuttlingen	1 931	7211
06 6 34 005	Fritzlar, Stadt	Schwalm-Eder-Kreis	14 234	3580
14 0 45 070	Fröbersgrün	Plauen	220	9901
08 3 36 025	Fröhnd	Lörrach	462	7869
16 0 38 080	Frömmstedt	Sömmerda	578	5231
05 9 78 012	Fröndenberg, Stadt	Unna	21 632	5758
16 0 35 090	Frössen	Schleiz	227	6551
16 0 20 170	Fröttstädt	Gotha	415	5801
14 0 27 130	Frohbürg, Stadt	Geithain	4 535	7233
14 0 11 090	Frohnau	Annaberg	1 195	9301
16 0 38 090	Frohn Dorf	Sömmerda	386	5231
07 3 36 027	Frohnhofen	Kusel	543	6791
16 0 11 100	Frohnsdorf	Altenburg	358	7401
06 5 34 009	Fronhausen	Marburg-Biedenkopf	3 807	3555
07 1 40 039	Fronhofen	Rhein-Hunsrück-Kreis	204	6541

4 Gemeinden in alphabetischer Ordnung mit Schlüsselnummer,
Bevölkerung und Postleitzahl am 31.12.1992

F

Schlüssel- nummer	Gemeinde	Kreis/Landkreis	Bevöl- kerung	Post- leitz- zahl
08 4 36 096	Fronreute	Ravensburg	3 777	7981
09 2 79 115	Frontenhausen, Markt	Dingolfing-Landau	3 621	8316
15 2 11 060	Frose	Aschersleben	1 739	4324
07 1 41 044	Frücht	Rhein-Lahn-Kreis	591	5421
14 0 30 190	Fuchshain	Grimma	644	7241
07 1 31 022	Fuchshofen	Ahrweiler	118	5489
09 3 77 119	Fuchsmühl, Markt	Tirschenreuth	1 861	8591
09 6 72 124	Fuchstadt	Bad Kissingen	1 652	8731
09 1 81 121	Fuchstal	Landsberg a. Lech	2 977	8915
12 0 21 110	Fünfeichen	Eisenhüttenstadt	610	1221
09 7 79 148	Fünfstetten	Donau-Ries	1 371	8851
07 1 33 032	Fürfeld	Bad Kreuznach	1 551	6551
14 0 20 160	Fürstenau	Dippoldiswalde	354	8231
03 4 59 017	Fürstenau, Stadt	Osnabrück	9 061	4557
03 2 55 014	Fürstenberg	Holzminde	1 318	3476
12 0 25 160	Fürstenberg, Stadt	Gransee	4 995	1432
09 2 72 119	Fürsteneck	Freyung-Grafenau	924	8391
09 1 79 121	Fürstenfeldbruck, Stadt	Fürstenfeldbruck	31 762	8080
09 2 75 121	Fürstenstein	Passau	3 763	8359
14 0 20 170	Fürstenwalde	Dippoldiswalde	399	8231
12 0 24 130	Fürstenwalde/ Spree, Stadt	Fürstenwalde	33 941	1240
12 0 39 170	Fürstenwerder	Prenzlau	938	2131
09 2 75 122	Fürstzenzell, Markt	Passau	7 465	8399
12 0 32 100	Fürstlich Drehna	Luckau	402	7961
06 4 31 007	Fürth	Bergstraße	10 578	6149
09 5 63 000	Fürth, Stadt	Kreisfreie Stadt	107 239	8510
07 1 32 038	Fürthen	Altenkirchen (Westerwald)	1 133	5249
09 7 77 129	Füssen, Stadt	Ostallgäu	14 042	8958
13 0 29 230	Fuhlendorf	Ribnitz-Damgarten	939	2381
01 0 60 023	Fuhlendorf	Segeberg	414	2351
01 0 53 031	Fühlenhagen	Herzogtum Lauenburg	277	2053
06 6 31 009	Fulda, Stadt	Fulda	57 912	6400
06 6 33 008	Fuldabrück	Kassel	9 068	3501
06 6 33 009	Fulda 1	Kassel	12 931	3501
12 0 46 120	Funkenhagen	Templin	299	2091
09 2 74 132	Furth	Landshut	2 533	8301
09 3 72 126	Furth i. Wald, Stadt	Cham	9 622	8492
08 3 26 017	Furtwangen im Schwarzwald, Stadt	Schwarzwald-Baar-Kreis	10 429	7743
07 3 38 008	Fußgönheim	Ludwigshafen	2 585	6701

4 Gemeinden in alphabetischer Ordnung mit Schlüsselnummer,
Bevölkerung und Postleitzahl am 31.12.1992

G

Schlüssel- nummer	Gemeinde	Kreis/Landkreis	Bevöl- kerung	Post- leit- zahl
16 0 43 170	Gaberndorf	Weimar	572	5301
12 0 19 200	Gablenz	Cottbus	175	7501
14 0 53 040	Gablenz	Weißwasser	1 191	7581
09 7 72 145	Gablingen	Augsburg	4 258	8901
07 3 31 029	Gabsheim	Alzey-Worms	638	6509
09 1 85 131	Gachenbach	Neuburg-Schrobenhausen	2 002	8899
07 1 43 020	Gackenbach	Westerwaldkreis	510	5431
13 0 16 110	Gadebusch, Stadt	Gadebusch	6 699	2730
15 1 24 100	Gadegast	Jessen	265	7901
12 0 47 120	Gadow	Wittstock	258	1931
12 0 48 110	Gadsdorf	Zossen	149	1631
13 0 33 140	Gädebehn	Schwerin	225	2711
09 6 74 139	Gädheim	Haßberge	1 212	8729
13 0 40 090	Gägelow	Wismar	1 557	2401
08 1 15 015	Gärtringen	Böblingen	10 983	7034
08 1 15 016	Gäufelden	Böblingen	7 588	7046
15 3 31 240	Gagel	Osterburg	156	3541
13 0 32 120	Gager	Rügen	415	2331
08 2 16 015	Gaggenau, Stadt	Rastatt	29 463	7560
14 0 24 130	Gahlenz	Flöha	973	9381
16 0 27 100	Gahma	Lobenstein	208	6851
12 0 22 210	Gahro	Finstertal	224	7981
12 0 23 070	Gahry	Forst	302	7571
08 2 26 022	Gaiberg	Rhein-Neckar-Kreis	2 363	6901
08 3 35 025	Gaienhofen	Konstanz	3 164	7766
08 1 27 025	Gaildorf, Stadt	Schwäbisch Hall	12 172	7160
08 3 35 026	Gailingen am Hochrhein	Konstanz	2 692	7704
09 1 76 126	Gaimersheim, Markt	Eichstätt	8 808	8074
09 1 73 124	Gaibach	Bad Tölz-Wolfratshausen	2 783	8178
07 1 31 204	Galenberg	Ahrweiler	167	5476
13 0 21 260	Gallin	Hagenow	466	2831
13 0 23 080	Gallin	Lübz	416	2861
12 0 19 210	Gallinchen	Cottbus	1 014	7501
09 5 75 124	Gallmersgarten	Neustadt a.d. Aisch-Bad Windsheim	829	8801
14 0 21 110	Gallschütz	Döbeln	489	7301
12 0 29 150	Gallun	Königs Wusterhausen	305	1601
01 0 54 165	Galmsbüll	Nordfriesland	664	2260

Schlüssel- nummer	Gemeinde	Kreis/Landkreis	Bevöl- kerung	Post- leit- zahl
07 1 35 033	Gamlen	Cochem-Zell	521	5441
01 0 58 057	Gammelby	Rendsburg-Eckernförde	456	2330
13 0 21 270	Gammelín	Hagenow	327	2821
09 1 78 125	Gammelisdorf	Freising	1 226	8051
08 1 17 023	Gammelshausen	Göppingen	1 568	7321
08 4 37 031	Gammertingen, Stadt	Sigmaringen	6 706	7487
16 0 18 180	Gamstädt	Erfurt	612	5101
12 0 46 130	Gandenitz	Templin	287	2091
03 4 58 005	Ganderkesee	Oldenburg (Oldenburg)	28 053	2875
03 2 56 008	Gandesbergen	Nienburg (Weser)	460	2813
05 3 70 008	Gangelst	Heinsberg	10 096	5133
09 2 77 121	Gangkofen, Markt	Rottal-Inn	6 287	8314
16 0 38 100	Gangloffsömmern	Sömmerda	933	5231
12 0 30 210	Ganzer	Kyritz	179	1901
14 0 43 120	Ganzig	Oschatz	364	7261
13 0 23 090	Ganzlin	Lübz	556	2861
07 1 37 027	Gappenach	Mayen-Koblenz	260	5401
03 2 53 004	Garbsen, Stadt	Hannover	62 204	3008
09 1 71 117	Garching a.d. Alz	Altötting	8 026	8268
09 1 84 119	Garching b. München, Stadt	München	14 254	8046
15 3 16 050	Gardelegen, Stadt	Gardelegen	12 527	3570
01 0 54 035	Garding, Kirchspiel	Nordfriesland	258	2256
01 0 54 036	Garding, Stadt	Nordfriesland	2 529	2256
12 0 37 200	Garlin	Perleberg	710	2911
15 3 40 140	Garlipp	Stendal	157	3501
13 0 21 280	Garlitz	Hagenow	482	2821
12 0 41 110	Garlitz	Rathenow	370	1831
03 3 53 011	Garlstorf	Harburg	878	2125
09 1 80 117	Garmisch-Partenkirchen, Markt	Garmisch-Partenkirchen	27 010	8100
14 0 18 120	Garndorf	Chemnitz	636	9101
03 4 53 008	Garrel	Cloppenburg	9 819	4594
12 0 15 190	Garrey	Belzig	225	1821
09 1 83 118	Gars a. Inn, Markt	Mühldorf a. Inn	3 877	8096
14 0 40 090	Garsebach	Meißen	888	8251
03 3 53 012	Garstedt	Harburg	1 194	2091
12 0 30 220	Gartow	Kyritz	133	1901
03 3 54 005	Gartow, Flecken	Lüchow-Dannenberg	1 334	3136
12 0 11 200	Gartz/ Oder, Stadt	Angermünde	2 034	1322
13 0 41 070	Garz	Wolgast	231	2251

4 Gemeinden in alphabetischer Ordnung mit Schlüsseinummer,
Bevölkerung und Postleitzahl am 31.12.1992

G

Schlüssel- nummer	Gemeinde	Kreis/Landkreis	Bevöl- kerung	Post- leit- zahl
12 0 35 190	Garz	Neuruppin	233	1901
13 0 32 130	Garz/ Rügen, Stadt	Rügen	1 897	2342
12 0 45 110	Garzau	Strausberg	233	1261
12 0 45 120	Garzin	Strausberg	186	1261
14 0 37 120	Gaschwitz	Leipzig	1 093	7112
15 2 11 070	Gatersleben	Aschersleben	3 161	4325
12 0 11 210	Gatow	Angermünde	116	1321
09 4 75 127	Gattendorf	Hof	1 016	8671
15 2 33 080	Gatterstädt	Querfurt	857	4241
07 3 39 019	Gau-Algesheim, Stadt	Mainz-Bingen	5 974	6535
07 3 31 030	Gau-Bickelheim	Alzey-Worms	1 843	6551
07 3 39 020	Gau-Bischofsheim	Mainz-Bingen	1 937	6501
07 3 31 031	Gau-Heppenheim	Alzey-Worms	460	6509
07 3 31 032	Gau-Odernheim	Alzey-Worms	2 909	6509
07 3 31 033	Gau-Weinheim	Alzey-Worms	552	6551
16 0 19 140	Gauern	Gera	126	6501
14 0 40 100	Gauernitz	Meißen	891	8251
07 3 33 022	Gauersheim	Donnersbergkreis	571	6719
07 3 33 023	Gaugrehweiler	Donnersbergkreis	506	6761
09 6 79 134	Gaukönigshofen	Würzburg	2 127	8701
14 0 43 130	Gaunitz	Oschatz	532	7261
01 0 51 035	Gaushorn	Dithmarschen	186	2241
14 0 14 210	Gaußig	Bautzen	1 674	8601
09 1 88 120	Gauting	Starnberg	18 170	8035
14 0 41 060	Gebelzig	Niesky	682	8921
09 3 71 123	Gebenbach	Amberg-Weizbach	724	8451
14 0 21 120	Gebersbach-Knobelsdorf	Döbeln	743	7301
12 0 32 160	Gebersdorf	Luckau	307	7961
16 0 30 060	Gebersdorf	Neuhaus a. Rennweg	317	6421
16 0 35 100	Gebersreuth	Schleiz	256	6551
16 0 18 190	Gebesee, Stadt	Erfurt	2 268	5102
07 1 32 039	Gebhardshain	Altenkirchen (Westerwald)	1 729	5241
07 1 33 033	Gebroth	Bad Kreuznach	135	6551
09 5 71 152	Gebtsattel	Ansbach	1 603	8801
16 0 12 070	Gebstedt	Apolda	317	5321
08 2 35 029	Gechingen	Calw	3 589	7268
06 4 40 009	Gedern, Stadt	Wetteraukreis	7 184	6473
12 0 11 220	Geesow	Angermünde	202	1321
03 4 54 014	Geeste	Emsland	10 028	4478

G

4 Gemeinden in alphabetischer Ordnung mit Schlüsselnummer,
Bevölkerung und Postleitzahl am 31.12.1992

Schlüssel- nummer	Gemeinde	Kreis/Landkreis	Bevöl- kerung	Post- leit- zahl
15 3 31 250	Geestgottberg	Osterburg	458	3551
01 0 53 032	Geesthacht, Stadt	Herzogtum Lauenburg	27 254	2054
16 0 40 070	Gefell	Sonneberg	688	6401
07 2 33 025	Gefell	Daun	86	5569
16 0 35 110	Gefell, Stadt	Schleiz	1 519	6552
09 4 72 139	Gefrees, Stadt	Bayreuth	4 960	8586
16 0 15 210	Gehaus	Bad Salzungen	818	6222
16 0 42 140	Gehlbarg	Suhl	897	6054
07 1 43 223	Gehlert	Westerwaldkreis	467	5238
07 1 40 040	Gehlweiler	Rhein-Hunsrück-Kreis	251	6541
16 0 14 100	Gehofen	Artern	912	4731
03 4 59 018	Gehrde	Osnabrück	1 630	4559
15 1 47 100	Gehrden	Zerbst	248	3401
03 2 53 005	Gehrden, Stadt	Hannover	13 334	3007
12 0 32 170	Gehren	Luckau	541	7961
16 0 24 080	Gehren, Stadt	Ilmenau	4 023	6305
15 3 25 120	Gehrendorf	Klötze	199	3241
14 0 57 050	Gehringwalde	Zschopau	812	9361
07 3 33 024	Gehrweiler	Donnersbergkreis	393	6751
07 2 32 040	Geichlingen	Bitburg-Prüm	330	5529
09 2 76 122	Geiersthal	Regen	2 217	8376
14 0 34 090	Geierswalde	Hoyerswerda	261	7701
05 3 70 012	Geilenkirchen, Stadt	Heinsberg	24 307	5130
07 1 41 045	Geilnau	Rhein-Lahn-Kreis	358	5409
16 0 13 210	Geilsdorf	Arnstadt	107	5211
14 0 45 090	Geilsdorf	Plauen	345	9901
16 0 15 220	Geisa, Stadt	Bad Salzungen	2 538	6222
09 6 71 119	Geiselbach	Aschaffenburg	1 964	8752
07 3 40 012	Geiselberg	Pirmasens	796	6751
09 2 78 123	Geiselhöring, Stadt	Straubing-Bogen	6 225	8442
09 6 75 127	Geiselwind, Markt	Kitzingen	2 197	8614
09 1 86 122	Geisenfeld, Stadt	Pfaffenhofen a.d. Ilm	8 520	8069
16 0 41 060	Geisenhain	Stadtroda	248	6541
09 2 74 134	Geisenhausen, Markt	Landshut	5 652	8315
06 4 39 004	Geisenheim, Stadt	Rheingau-Taunus-Kreis	11 260	6222
07 2 35 030	Geisfeld	Trier-Saarburg	543	5509
07 1 41 046	Geisig	Rhein-Lahn-Kreis	345	5429
14 0 20 180	Geising, Stadt	Dippoldiswalde	1 507	8244
08 3 27 018	Geisingen, Stadt	Tuttlingen	5 676	7716

4 Gemeinden in alphabetischer Ordnung mit Schlüsselnummer,
Bevölkerung und Postleitzahl am 31.12.1992

G

Schlüssel- nummer	Gemeinde	Kreis/Landkreis	Bevöl- kerung	Post- leit- zahl
16 0 22 180	Geisleden	Heiligenstadt	1 201	5631
08 1 17 024	Geisligen an der Steige, Stadt ..	Göppingen	27 999	7340
08 4 17 022	Geisligen, Stadt	Zollernalbkreis	5 591	7465
16 0 15 230	Geismar	Bad Salzungen	626	6221
16 0 22 190	Geismar	Heiligenstadt	953	5631
16 0 33 220	Geitersdorf	Rudolstadt	91	6821
14 0 27 140	Geithain, Stadt	Geithain	6 485	7230
13 0 31 090	Gelbensande	Rostock	2 317	2551
09 6 79 135	Gelchsheim, Markt	Würzburg	877	8701
05 1 54 012	Geldern, Stadt	Kleve	30 469	4170
09 6 78 132	Geldersheim	Schweinfurt	2 417	8721
14 0 57 060	Gelenau/ Erzgeb.	Zschopau	5 493	9374
07 2 33 212	Gelenberg	Daun	102	5489
16 0 23 220	Gellershausen	Hildburghausen	406	6111
12 0 11 230	Gellmersdorf	Angermünde	186	1321
16 0 43 180	Gelmeroda	Weimar	388	5301
06 4 35 010	Gelnhausen, Barbarossastadt	Main-Kinzig-Kreis	20 603	6460
05 5 13 000	Gelsenkirchen, Stadt	Kreisfreie Stadt	295 368	4650
09 1 81 122	Geltendorf	Landsberg a. Lech	4 603	8085
01 0 59 112	Gelting	Schleswig-Flensburg	1 820	2342
01 0 59 032	Geltorf	Schleswig-Flensburg	297	2381
12 0 38 170	Geltow	Potsdam	2 060	1501
07 1 41 047	Gemmerich	Rhein-Lahn-Kreis	517	5429
08 1 25 034	Gemmingen	Heilbronn	4 547	7519
08 1 18 018	Gemrnigheim	Ludwigsburg	3 666	7121
07 2 32 041	Gemünd	Bitburg-Prüm	32	5529
07 1 40 041	Gemünden	Rhein-Hunsrück-Kreis	1 279	6545
07 1 43 224	Gemünden	Westerwaldkreis	1 174	5439
06 5 35 005	Gemünden (Felda)	Vogelsbergkreis	3 171	6316
06 6 35 012	Gemünden (Wohra), Stadt	Waldeck-Frankenberg	3 907	3573
09 6 77 131	Gemünden a. Main, Stadt	Main-Spessart	11 016	8780
09 7 79 149	Genderkingen	Donau-Ries	1 113	8851
08 3 17 034	Gengenbach, Stadt	Ortenaukreis	11 041	7614
12 0 42 160	Genschmar	Seelow	348	1211
12 0 48 120	Genshagen	Zossen	404	1721
07 3 39 021	Gensingen	Mainz-Bingen	2 966	6537
15 1 24 120	Gentha	Jessen	302	7901
15 3 17 060	Genthin, Stadt	Genthin	15 923	3280
07 2 32 042	Gentingen	Bitburg-Prüm	62	5529

4 Gemeinden in alphabetischer Ordnung mit Schlüsselnummer,
Bevölkerung und Postleitzahl am 31.12.1992

G

Schlüssel- nummer	Gemeinde	Kreis/Landkreis	Bevöl- kerung	Post- leit- zahl
13 0 25 140	Genzkow	Neubrandenburg	175	2001
09 3 74 123	Georgenberg	Neustadt a.d. Waldnaab	1 574	8481
09 5 76 121	Georgensgmünd	Roth	5 784	8544
16 0 20 180	Georgenthal/ Thür. Wald	Gotha	2 371	5805
16 0 36 100	Georgenzell	Schmalkalden	311	6081
14 0 38 150	Georgewitz-Bellwitz	Löbau	358	8701
03 4 56 005	Georgsdorf	Grafschaft Bentheim	1 188	4458
03 4 59 019	Georgsmarienhütte, Stadt	Osnabrück	32 835	4504
16 0 02 000	Gera, Stadt	Stadtkreis	124 925	6500
16 0 24 090	Geraberg	Ilmenau	2 500	6306
08 1 27 032	Gerabronn, Stadt	Schwäbisch Hall	4 372	7182
07 1 34 028	Gerach	Birkenfeld	275	6580
09 4 71 133	Gerach	Bamberg	972	8601
09 2 77 122	Geratskirchen	Rottal-Inn	661	8261
07 3 33 025	Gerbach	Donnersbergkreis	596	6761
16 0 22 200	Gerbershausen	Heiligenstadt	673	5631
15 1 24 130	Gerbisbach	Jessen	260	7901
15 1 12 100	Gerbitz	Bernburg	693	4351
09 6 79 136	Gerbrunn	Würzburg	5 976	8708
15 2 22 130	Gerbstedt, Stadt	Hettstedt	3 645	4272
03 3 60 009	Gerdau	Uelzen	1 712	3111
12 0 40 110	Gerdshagen	Pritzwalk	610	1921
09 1 73 126	Geretsried, Stadt	Bad Tölz-Wolfratshausen	22 024	8192
07 3 35 011	Gerhardsbrunn	Kaiserslautern	155	6791
09 5 75 125	Gerhardshofen	Neustadt a.d.Aisch-Bad Windsheim	1 581	8531
16 0 23 230	Gerhardtsgereuth	Hildburghausen	266	6111
14 0 55 100	Gerichshain	Wurzen	908	7251
07 1 37 029	Gering	Mayen-Koblenz	267	5444
14 0 48 150	Geringswalde, Stadt	Rochlitz	4 359	9292
15 1 12 110	Gerlebogk	Bernburg	427	4341
08 1 18 019	Gerlingen, Stadt	Ludwigsburg	18 122	7016
09 7 77 130	Germeringen	Ostallgäu	3 201	8956
12 0 36 120	Germendorf	Oranienburg	1 038	1421
09 1 79 123	Germering, Stadt	Fürstenfeldbruck	36 063	8034
07 3 34 007	Germersheim, Stadt	Germersheim	17 066	6728
16 0 41 070	Gernewitz	Stadtroda	223	6541
16 0 44 190	Gernrode	Worbis	1 586	5601
15 3 32 070	Gernrode, Stadt	Quedlinburg	3 833	4305
08 2 16 017	Gernsbach, Stadt	Rastatt	14 728	7562

4 Gemeinden in alphabetischer Ordnung mit Schlüsselnummer,
Bevölkerung und Postleitzahl am 31.12.1992

G

Schlüssel- nummer	Gemeinde	Kreis/Landkreis	Bevöl- kerung	Post- leit- zahl
06 4 33 004	Gernsheim, Stadt	Groß-Gerau	9 215	6084
16 0 32 100	Geroda	Pößneck	281	6711
09 6 72 126	Geroda, Markt	Bad Kissingen	1 043	8781
09 4 75 128	Geroldsgrün	Hof	3 600	8682
09 6 79 137	Geroldshausen	Würzburg	1 127	8701
09 5 71 154	Gerolfingen	Ansbach	1 060	8821
09 1 86 125	Gerolsbach	Pfaffenhofen a.d. Ilm	2 584	8069
07 3 32 021	Gerolsheim	Bad Dürkheim	1 391	6711
07 2 33 026	Gerolstein, Stadt	Daun	6 909	5530
09 6 78 134	Gerolzhofen, Stadt	Schweinfurt	6 793	8723
14 0 29 110	Gersdorf	Görlitz	615	8901
14 0 33 040	Gersdorf	Hohenstein-Ernstthal	4 565	9272
14 0 32 160	Gersdorf	Hainichen	397	9251
14 0 21 130	Gersdorf b. Leisnig	Döbeln	1 046	7321
14 0 35 150	Gersdorf-Möhrsdorf	Kamenz	1 836	8291
06 6 31 010	Gersfeld (Rhön), Stadt	Fulda	5 917	6412
10 0 45 113	Gersheim	Saarpfalz-Kreis	7 105	6657
03 4 54 015	Gersten	Emsland	1 154	4453
16 0 11 110	Gerstenberg	Altenburg	577	7401
16 0 15 240	Gerstengrund	Bad Salzungen	62	6221
08 1 35 015	Gerstetten	Heidenheim	11 245	7929
09 7 72 147	Gersthofen, Stadt	Augsburg	18 070	8906
16 0 16 240	Gerstungen	Eisenach	3 494	5904
12 0 46 140	Gerswalde	Templin	1 147	2091
16 0 44 200	Gerterode	Worbis	449	5601
16 0 32 110	Gertewitz	Pößneck	173	6841
16 0 28 180	Gerthausen	Meiningen	200	6101
15 3 14 090	Gerwisch	Burg	1 903	3101
09 2 74 135	Gerzen	Landshut	1 873	8311
01 0 60 024	Geschendorf	Segeberg	439	2361
05 5 54 016	Gescher, Stadt	Borken	15 706	4423
16 0 24 100	Geschwenda	Ilmenau	2 534	6307
09 4 72 140	Gesees	Bayreuth	1 095	8581
05 9 74 020	Geseke, Stadt	Soest	18 210	4787
09 5 71 155	Geslau	Ansbach	1 322	8801
09 7 72 148	Gessertshausen	Augsburg	4 052	8901
09 7 76 112	Gestratz	Lindau (Bodensee)	1 103	8999
03 4 56 006	Getelo	Grafschaft Bentheim	677	4459
16 0 42 160	Gethles	Suhl	350	6051

4 Gemeinden in alphabetischer Ordnung mit Schlüsselnummer,
Bevölkerung und Postleitzahl am 31.12.1992

Schlüssel- nummer	Gemeinde	Kreis/Landkreis	Bevöl- kerung	Post- leit- zahl
14 0 42 170	Gettengrün	Oelsnitz	164	9931
01 0 58 058	Gettorf	Rendsburg-Eckernförde	5 515	2303
15 2 27 090	Geusa	Merseburg	1 208	4201
15 2 46 090	Geußnitz	Zeltz	628	4901
05 9 54 012	Gevelsberg, Stadt	Ennepe-Ruhr-Kreis	33 716	5820
07 1 35 034	Gevenich	Cochem-Zell	621	5591
03 1 54 006	Gevensleben	Helmstedt	787	3339
03 3 52 018	Geversdorf	Cuxhaven	739	2171
14 0 11 100	Geyer, Stadt	Annaberg	4 628	9307
14 0 11 110	Geyersdorf	Annaberg	994	9301
09 6 79 138	Giebelstadt, Markt	Würzburg	4 179	8701
03 1 52 010	Gieboldehausen, Flecken	Göttingen	3 578	3429
15 2 28 100	Gieckau	Naumburg	282	4801
01 0 57 021	Giekau	Plön	1 033	2322
03 1 58 015	Gielde	Wolfenbüttel	808	3342
07 1 32 040	Gieleroth	Altenkirchen (Westerwald)	569	5230
07 2 31 035	Gielert	Bernkastel-Wittlich	175	5509
13 0 24 080	Gielow	Malchin	1 572	2041
12 0 45 130	Gielsdorf	Strausberg	482	1261
08 1 35 016	Giengen an der Brenz, Stadt	Heidenheim	19 071	7928
07 1 37 030	Gierschnach	Mayen-Koblenz	124	5401
07 1 32 041	Giershausen	Altenkirchen (Westerwald)	112	5232
15 2 11 080	Giersleben	Aschersleben	1 348	4321
16 0 18 200	Gierstädt	Erfurt	902	5101
07 2 32 224	Giesdorf	Bitburg-Prüm	125	5544
03 2 54 017	Giesen	Hildesheim	8 718	3208
07 1 43 225	Giesenhausen	Westerwaldkreis	322	5231
12 0 30 230	Giesenhorst	Kyritz	105	1901
12 0 14 190	Giesensdorf	Beeskow	264	1231
12 0 40 120	Giesensdorf	Pritzwalk	246	1921
01 0 53 033	Giesensdorf	Herzogtum Lauenburg	96	2418
15 3 36 220	Gieseritz	Salzwedel	165	3561
12 0 42 170	Gieshof-Zelliner Loose	Seelow	204	1211
06 5 31 005	Gießen, Universitätsstadt	Gießen	74 029	6300
12 0 32 180	Gießmannsdorf	Luckau	385	7961
16 0 23 240	Gießübel	Hildburghausen	739	6111
03 1 51 009	Gifhorn, Stadt	Gifhorn	41 214	3170
09 1 88 121	Gilching	Starnberg	14 200	8031
07 1 35 035	Gillenbeuren	Cochem-Zell	292	5591

4 Gemeinden in alphabetischer Ordnung mit Schlüsselnummer,
Bevölkerung und Postleitzahl am 31.12.1992

5

Schlüssel- nummer	Gemeinde	Kreis/Landkreis	Bevöl- kerung	Post- leit- zahl
07 2 33 027	Gillenfeld	Daun	1 412	5569
16 0 24 110	Gillersdorf	Ilmenau	379	6301
06 6 34 006	Gilserberg	Schwalb-Eder-Kreis	3 553	3579
03 3 58 010	Giltten	Soltau-Fallingbostel	1 099	3031
07 2 32 225	Gilzem	Bitburg-Prüm	364	5501
07 3 31 034	Gimbsheim	Alzey-Worms	3 094	6527
07 1 34 029	Gimbweiler	Birkenfeld	452	6589
15 2 35 140	Gimritz	Saalkreis	377	4101
07 2 32 043	Gindorf	Bitburg-Prüm	315	5521
08 1 17 025	Gingen an der Fils	Göppingen	4 310	7344
13 0 32 140	Gingst	Rügen	1 659	2343
06 4 33 005	Ginsheim-Gustavsburg	Groß-Gerau	14 964	6095
07 3 36 029	Ginsweiler	Kusel	355	6758
07 2 31 036	Gipperath	Bernkastel-Wittlich	238	5561
14 0 29 120	Girbigsdorf	Görlitz	721	8901
07 1 43 226	Girkenroth	Westerwaldkreis	581	5439
07 1 43 021	Girod	Westerwaldkreis	1 107	5431
15 3 36 230	Gischau	Salzwedel	67	3561
13 0 23 100	Gischow	Lübz	342	2861
03 1 56 007	Gittelde, Flecken	Osterode am Harz	2 179	3363
15 3 17 070	Gladau	Genthin	815	3281
07 2 31 037	Gladbach	Bernkastel-Wittlich	401	5561
05 5 62 014	Gladbeck, Stadt	Recklinghausen	80 330	4390
06 5 34 010	Gladenbach, Stadt	Marburg-Biedenkopf	11 698	3554
15 3 31 290	Gladigau	Osterburg	459	3541
13 0 22 190	Glaisin	Ludwigslust	383	2801
12 0 25 170	Glambeck	Gransee	131	1431
07 3 36 031	Glan-Münchweiler	Kusel	1 157	6791
07 3 36 030	Glanbrücken	Kusel	533	6799
03 4 59 034	Glandorf	Osnabrück	6 018	4519
01 0 60 025	Glasau	Segeberg	832	2421
16 0 22 210	Glasehausen	Heiligenstadt	178	5631
13 0 20 100	Glasewitz	Güstrow	396	2601
13 0 28 130	Glashütte	Pasewalk	84	2101
14 0 20 190	Glashütte, Stadt	Dippoldiswalde	2 393	8245
06 4 34 003	Glashütten	Hochtaunuskreis	5 137	6246
09 4 72 141	Glashütten	Bayreuth	1 203	8581
13 0 40 100	Glasin	Wismar	475	2401
13 0 28 140	Glasow	Pasewalk	267	2101

4 Gemeinden in alphabetischer Ordnung mit Schlüsselnummer,
Bevölkerung und Postleitzahl am 31.12.1992

G

Schlüssel- nummer	Gemeinde	Kreis/Landkreis	Bevöl- kerung	Post- leit- zahl
14 0 30 200	Glasten	Grimma	273	7241
09 6 71 120	Glattbach	Aschaffenburg	3 467	8752
08 2 37 030	Glatten	Freudenstadt	2 399	7296
12 0 33 110	Glau	Luckenwalde	221	1711
14 0 47 090	Glaubitz	Riesa	1 994	8401
06 4 40 010	Glauburg	Wetteraukreis	3 083	6475
14 0 23 090	Glauchau	Eilenburg	339	7281
14 0 28 040	Glauchau, Stadt	Glauchau	24 816	9610
15 1 26 150	Glauzig	Köthen	497	4371
15 1 13 090	Glebitzsch	Bitterfeld	689	4401
07 1 31 205	Glees	Ahrweiler	577	5471
16 0 23 250	Gleichamberg	Hildburghausen	892	6111
03 1 52 011	Gleichen	Göttingen	9 052	3407
16 0 23 260	Gleicherwiesen	Hildburghausen	348	6111
16 0 27 110	Gleima	Lobenstein	83	6851
16 0 19 150	Gleina	Gera	117	6501
15 2 29 110	Gleina	Nebra	1 040	4801
09 3 76 131	Gleiritsch	Schwandorf	744	8481
14 0 21 140	Gleisberg	Döbeln	814	7301
09 3 72 128	Gleißenberg	Cham	928	8491
07 3 37 028	Gleisweiler	Südliche Weinstraße	502	6741
07 3 37 029	Gleiszellen-Gleishorbach	Südliche Weinstraße	781	6749
14 0 19 100	Glesien	Delitzsch	1 390	7271
13 0 19 060	Glewitz	Grimmen	887	2321
12 0 17 130	Glienecke	Brandenburg	326	1801
12 0 48 130	Glienick	Zossen	797	1631
12 0 14 200	Glienicke	Beeskow	575	1231
12 0 36 130	Glienicke/ Nordbahn	Oranienburg	4 327	1405
12 0 32 190	Glienig	Luckau	324	7961
13 0 25 150	Glienke	Neubrandenburg	152	2001
12 0 31 140	Glietz	Lübben	110	7551
15 3 38 080	Glinde	Schönebeck	269	3301
01 0 62 018	Glinde, Stadt	Stormarn	15 384	2056
15 3 45 080	Glindeberg	Wolmirstedt	660	3211
12 0 38 180	Glindow	Potsdam	3 173	1507
12 0 19 220	Glinzig	Cottbus	272	7501
15 1 44 110	Globig-Bleddin	Wittenberg	710	4601
15 3 38 090	Glöthe	Schönebeck	1 211	3301
09 7 73 133	Glött	Dillingen a.d. Donau	1 157	8871

4 Gemeinden in alphabetischer Ordnung mit Schlüsselnummer,
Bevölkerung und Postleitzahl am 31.12. 1992

6

Schlüssel- nummer	Gemeinde	Kreis/Landkreis	Bevöl- kerung	Post- leit- zahl
12 0 37 230	Glöwen	Perleberg	1 909	2903
09 1 75 121	Glonn, Markt	Ebersberg	4 021	8019
14 0 43 140	Glossen	Oschatz	520	7261
08 3 15 041	Glottental	Breisgau-Hochschwarzwald	2 770	7804
13 0 32 150	Glowe	Rügen	972	2344
01 0 59 113	Glücksburg (Ostsee), Stadt	Schleswig-Flensburg	6 575	2392
01 0 61 029	Glückstadt, Stadt	Steinburg	11 970	2208
01 0 51 036	Glüsing	Dithmarschen	103	2246
09 1 82 116	Gmund a Tegernsee	Miesbach	5 718	8184
15 3 38 100	Gnadau	Schönebeck	568	3301
14 0 27 150	Gnandstein	Geithain	444	7231
03 3 57 016	Gnarrenburg	Rotenburg (Wümme)	8 749	2742
14 0 14 220	Gnaschwitz	Bautzen	1 008	8601
15 1 26 160	Gnetsch	Köthen	297	4371
16 0 41 080	Gneus	Stadtroda	155	6541
13 0 33 150	Gneven	Schwerin	146	2711
13 0 15 100	Gnevezow	Demmin	391	2031
13 0 11 070	Gnevkow	Altentreptow	458	2021
13 0 23 110	Gnevsdorf	Lübz	374	2861
12 0 35 200	Gnewikow	Neuruppin	416	1951
13 0 31 100	Gnewitz	Rostock	209	2551
15 1 12 120	Gnólbzig	Bernburg	247	4341
13 0 37 100	Gnoiien, Stadt	Teterow	3 973	2052
09 5 77 133	Gnotzheim, Markt	Weißenburg-Gunzenhausen	791	8821
01 0 58 059	Gnutz	Rendsburg-Eckernförde	983	2351
05 1 54 016	Goch, Stadt	Kleve	30 497	4180
09 6 78 135	Gochsheim	Schweinfurt	6 376	8726
07 1 43 022	Goddert	Westerwaldkreis	386	5419
13 0 26 160	Godendorf	Neustrelitz	204	2081
13 0 33 160	Godern	Schwerin	170	2711
15 2 46 100	Göbitz	Zeitz	446	4901
07 3 37 031	Göcklingen	Südliche Weinstraße	986	6741
14 0 14 230	Göda	Bautzen	2 391	8601
07 1 40 042	Gödenroth	Rhein-Hunsrück-Kreis	437	5449
03 3 53 013	Gödenstorf	Harburg	758	2125
15 1 47 110	Gödnitz	Zerbst	290	3401
08 1 36 024	Göggingen	Ostalbkreis	2 150	7071
01 0 55 014	Göhl	Ostholstein	943	2440
12 0 21 120	Göhlen	Eisenhüttenstadt	145	1221

4 Gemeinden in alphabetischer Ordnung mit Schlüsselnummer,
Bevölkerung und Postleitzahl am 31.12.1992

Schlüssel- nummer	Gemeinde	Kreis/Landkreis	Bevöl- kerung	Post- leit- zahl-
13 0 22 200	Göhlen	Ludwigslust	509	2801
12 0 38 190	Göhlisdorf	Potsdam	793	1501
03 3 54 006	Göhrde	Lüchow-Dannenberg	709	3139
16 0 11 120	Göhren	Altenburg	529	7401
13 0 36 090	Göhren	Strasburg	225	2151
13 0 33 170	Göhren	Schwerin	262	2711
13 0 22 210	Göhren	Ludwigslust	520	2801
14 0 48 160	Göhren	Rochlitz	181	9291
13 0 32 160	Göhren, Ostseebad	Rügen	1 411	2345
16 0 45 090	Göhren-Döhlen	Zeulenroda	106	6571
13 0 30 060	Göhren-Lebbin	Röbel/ Müritz	528	2071
14 0 37 140	Göhrenz	Leipzig	296	7101
01 0 53 034	Göldenitz	Herzogtum Lauenburg	175	2419
03 4 56 007	Gölenkamp	Grafschaft Bentheim	679	4459
16 0 33 230	Göllitz	Rudolstadt	158	6821
07 3 33 026	Göllheim	Donnersbergkreis	3 518	6719
13 0 14 100	Göllin	Bützow	338	2621
16 0 14 110	Göllingen	Artern	976	4731
12 0 22 220	Göllnitz	Finsterwalde	343	7981
16 0 37 060	Göllnitz	Schmölln	371	7421
01 0 60 026	Gönnebek	Segeberg	394	2351
07 1 31 025	Gönnersdorf	Ahrweiler	602	5484
07 2 33 028	Gönnersdorf	Daun	498	5532
07 3 32 022	Gönnheim	Bad Dürkheim	1 269	6701
14 0 22 140	Gönnsdorf	Dresden	270	8101
16 0 11 130	Göpfersdorf	Altenburg	221	7401
14 0 44 210	Göppersdorf	Pirna	251	8301
08 1 17 026	Göppingen, Stadt	Göppingen	56 457	7320
07 1 43 023	Görgeshausen	Westerwaldkreis	689	5431
12 0 30 240	Görike	Kyritz	159	1901
09 7 77 131	Görisried	Ostallgäu	1 492	8951
12 0 39 180	Göritz	Prenzlau	934	2131
16 0 35 120	Göritz	Schleiz	367	6551
12 0 18 150	Göritz b. Vetschau	Calau	193	7541
14 0 48 170	Göritzshain	Rochlitz	791	9291
16 0 35 130	Görkwitz	Schleiz	286	6551
14 0 03 000	Görlitz, Stadt	Stadtkreis	68 851	8900
12 0 32 200	Görlisdorf	Luckau	841	7961
12 0 11 240	Görlisdorf	Angermünde	180	1321

4 Gemeinden in alphabetischer Ordnung mit Schlüsselnummer,
Bevölkerung und Postleitzahl am 31.12.1992

G

Schlüssel- nummer	Gemeinde	Kreis/Landkreis	Bevöl- kerung	Post- leit- zahl
16 0 29 140	Görmar	Mühlhausen	937	5701
13 0 15 110	Görmin	Demmin	994	2031
12 0 41 120	Görne	Rathenow	203	1831
16 0 31 120	Görsbach	Nordhausen	1 216	5501
15 2 28 110	Görschen	Naumburg	571	4801
14 0 45 620	Görschnitz	Plauen	242	6601
12 0 32 210	Görsdorf	Luckau	290	7961
12 0 14 210	Görsdorf b. Beeskow	Beeskow	187	1231
12 0 14 220	Görsdorf b. Storkow	Beeskow	401	1231
08 3 37 038	Görwihl	Waldshut	4 598	7883
12 0 14 230	Görzig	Beeskow	422	1231
14 0 31 170	Görzig	Großenhain	218	8281
15 1 26 170	Görzig	Köthen	1 504	4371
12 0 15 210	Görzke	Belzig	1 508	1823
14 0 44 220	Goes	Pirna	281	8301
16 0 35 140	Göschitz	Schleiz	284	6551
16 0 17 110	Gösen	Eisenberg	221	6521
07 1 34 030	Gösenroth	Birkenfeld	252	6572
16 0 13 230	Gösselborn	Arnstadt	114	5211
09 6 77 132	Gössenheim	Main-Spessart	1 225	8781
16 0 32 120	Gössitz	Pößneck	437	6841
13 0 21 290	Göblow	Hagenow	339	2822
16 0 37 070	Göbnitz, Stadt	Schmölln	4 803	7422
09 4 74 129	Göbweinstein, Markt	Forchheim	4 360	8556
16 0 35 150	Göttengrün	Schleiz	124	6551
16 0 43 190	Göttern	Weimar	229	5301
01 0 53 035	Göttin	Herzogtum Lauenburg	55	2059
12 0 17 140	Göttin	Brandenburg	624	1801
03 1 52 012	Göttingen, Stadt	Göttingen	128 299	3400
12 0 41 130	Göttlin	Rathenow	408	1831
15 1 13 100	Göttnitz	Bitterfeld	413	4401
12 0 17 150	Götz	Brandenburg	942	1801
14 0 47 100	Gohlis	Riesa	613	8401
15 1 18 030	Gohrau	Gräfenhainichen	413	4401
14 0 44 230	Gohrisch, Kurort	Pirna	780	8323
01 0 58 061	Gokels	Rendsburg-Eckernförde	572	2215
15 1 12 130	Golbitz	Bernburg	233	4341
13 0 11 080	Golchen	Altentreptow	367	2021
14 0 15 080	Goldbach	Bischofswerda	829	8501

Schlüssel- nummer	Gemeinde	Kreis/Landkreis	Bevöl- kerung	Post- leitzahl
16 0 20 190	Goldbach	Gotha	1 306	5801
09 6 71 121	Goldbach	Aschaffenburg	9 997	8758
15 3 31 300	Goldbeck	Osterburg	1 366	3503
12 0 47 140	Goldbeck	Wittstock	141	1931
13 0 23 120	Goldberg, Stadt	Lübz	4 739	2862
01 0 54 037	Goldebek	Nordfriesland	283	2251
01 0 54 038	Goldelund	Nordfriesland	331	2251
13 0 33 190	Goldenstädt	Schwerin	618	2711
03 4 60 004	Goldenstedt	Vechta	7 528	2849
16 0 30 080	Goldisthal	Neuhaus a. Rennweg	549	6421
09 4 72 143	Goldkronach, Stadt	Bayreuth	3 089	8581
15 2 46 110	Goldschau	Zeitz	329	4903
07 1 34 031	Gollenberg	Birkenfeld	142	6589
15 3 31 310	Gollensdorf	Osterburg	329	3551
09 5 75 127	Gollhofen	Neustadt a.d.Aisch-Bad Windsheim	790	8701
12 0 46 160	Gollin	Templin	161	2091
12 0 39 190	Gollmitz	Prenzlau	839	2131
12 0 18 160	Gollmitz	Calau	255	7541
12 0 17 160	Gollwitz	Brandenburg	387	1801
12 0 11 250	Golm	Angermünde	147	1321
12 0 38 200	Golm	Potsdam	1 197	1501
03 2 55 015	Golmbach	Holzminde	1 121	3451
16 0 25 180	Golmsdorf	Jena	636	6901
12 0 32 220	Golßen, Stadt	Luckau	2 375	7963
01 0 59 033	Goltoft	Schleswig-Flensburg	186	2381
14 0 47 110	Goltzscha	Riesa	210	8401
15 2 29 120	Golzen	Nebra	226	4801
14 0 30 220	Golzern/ Mulde	Grimma	736	7241
12 0 42 180	Golzow	Seelow	1 184	1211
12 0 17 170	Golzow	Brandenburg	1 441	1801
12 0 20 120	Golzow	Eberswalde	656	1301
08 4 15 027	Gomadingen	Reutlingen	2 105	7423
08 4 16 015	Gomaringen	Tübingen	7 425	7413
15 3 14 100	Gommern, Stadt	Burg	6 390	3304
07 3 37 032	Gommersheim	Südliche Weinstraße	1 270	6721
16 0 23 270	Gompertshausen	Hildburghausen	551	6111
14 0 22 160	Gompitz	Dresden	1 072	8101
07 3 33 027	Gonbach	Donnersbergkreis	440	6751
08 2 15 025	Gondelsheim	Karlsruhe	2 782	7519

4 Gemeinden in alphabetischer Ordnung mit Schlüsselnummer,
Bevölkerung und Postleitzahl am 31.12. 1992

G

Schlüssel- nummer	Gemeinde	Kreis/Landkreis	Bevöl- kerung	Post- leit- zahl
07 2 32 227	Gondenbrett	Bitburg-Prüm	522	5540
07 1 40 043	Gondershausen	Rhein-Hunsrück-Kreis	1 336	5401
07 2 32 044	Gondorf	Bitburg-Prüm	348	5521
15 2 37 170	Gonna	Sangerhausen	558	4701
01 0 58 102	Goosefeld	Rendsburg-Eckernförde	675	2330
14 0 26 120	Goppeln	Freital	705	8211
12 0 13 140	Gorden	Bad Liebenwerda	704	7901
15 2 22 140	Gorenzen	Hettstedt	385	4271
12 0 42 190	Gorgast	Seelow	905	1211
14 0 44 240	Gorknitz	Pirna	498	8301
03 3 54 007	Gorleben	Lüchow-Dannenberg	646	3131
13 0 22 220	Gorlosen	Ludwigslust	427	2801
14 0 57 070	Gornau/ Erzgeb.	Zschopau	1 928	9363
07 2 31 040	Gornhausen	Bernkastel-Wittlich	241	5551
14 0 51 070	Gornsdorf	Stollberg	2 275	9163
13 0 24 090	Gorschendorf	Malchin	279	2041
15 1 24 150	Gorsdorf-Hemsendorf	Jessen	377	7901
16 0 14 120	Gorsleben	Artern	676	4731
12 0 17 180	Gortz	Brandenburg	198	1801
06 4 31 008	Gorxheimetal	Bergstraße	4 205	6946
12 0 14 240	Goschen	Beeskow	61	1231
12 0 23 090	Gosda	Forst	376	7571
12 0 18 170	Gosda	Calau	148	7541
15 2 42 040	Goseck	Weißenfels	1 128	4851
12 0 24 150	Gosen	Fürstenwalde	800	1251
08 3 27 019	Gosheim	Tuttlingen	3 676	7209
03 1 53 005	Goslar, Stadt	Goslar	46 232	3380
16 0 16 260	Gospenroda	Eisenach	588	5901
14 0 54 070	Gospersgrün	Werdau	342	9621
16 0 20 200	Gospiteroda	Gotha	329	5801
15 1 18 040	Gossa	Gräfenhainichen	969	4401
14 0 32 170	Goßberg	Hainichen	113	9251
14 0 50 090	Goßdorf	Sebnitz	389	8351
16 0 13 240	Gossel	Arnstadt	512	5211
07 3 37 033	Gossersweiler-Stein	Südliche Weinstraße	1 410	6749
16 0 23 280	Goßmannsrod	Hildburghausen	462	6121
12 0 22 230	Goßmar	Finsterwalde	444	7981
12 0 32 230	Goßmar	Luckau	557	7961
16 0 34 110	Goßwitz	Saalfeld	1 352	6801

Schlüssel- nummer	Gemeinde	Kreis/Landkreis	Bevöl- kerung	Post- leitzahl
14 0 23 110	Gotha	Eilenburg	280	7281
16 0 20 210	Gotha, Stadt	Gotha	53 010	5800
12 0 35 210	Gottberg	Neuruppin	248	1901
08 3 15 043	Gottenheim	Breisgau-Hochschwarzwald	2 369	7801
13 0 16 130	Gottesgabe	Gadebusch	592	2731
16 0 21 110	Gottesgrün	Greiz	259	6601
09 2 76 123	Gotteszell	Regen	1 264	8375
09 2 79 116	Gottfrieding	Dingolfing-Landau	1 782	8311
13 0 30 070	Gotthun	Röbel/ Müritz	253	2071
08 3 35 028	Gottmadingen	Konstanz	9 421	7702
12 0 33 120	Gottow	Luckenwalde	342	1711
14 0 35 160	Gottschdorf	Kamenz	255	8291
12 0 31 150	Goyatz-Guhlen	Lübben	541	7551
07 2 31 041	Graach an der Mosel	Bernkastel-Wittlich	794	5550
13 0 31 110	Graal-Müritz, Seeheilbad	Rostock	3 947	2553
01 0 62 019	Grabau	Stormarn	707	2061
01 0 53 036	Grabau	Herzogtum Lauenburg	249	2053
16 0 29 150	Grabe	Mühlhausen	764	5701
09 7 72 149	Graben	Augsburg	2 306	8933
08 2 15 099	Graben-Neudorf	Karlsruhe	10 491	7523
09 1 89 119	Grabenstätt	Traunstein	3 444	8221
08 4 15 028	Grabenstetten	Reutlingen	1 464	7431
12 0 26 060	Grabko	Guben	107	7561
15 3 14 110	Grabow	Burg	675	3271
12 0 40 130	Grabow b. Blumenthal	Pritzwalk	283	1931
13 0 22 230	Grabow, Stadt	Ludwigslust	7 802	2804
13 0 30 080	Grabow-Below	Röbel/ Müritz	155	2071
12 0 40 140	Grabow-Buckow	Pritzwalk	236	1921
13 0 39 070	Grabowhöfe	Waren	1 111	2061
16 0 20 220	Grabsleben	Gotha	714	5801
14 0 52 150	Graditz	Torgau	298	7291
12 0 17 190	Gräben	Brandenburg	512	1801
12 0 29 160	Gräbendorf	Königs Wusterhausen	531	1601
09 1 84 120	Gräfelcing	München	13 219	8032
09 4 74 132	Gräfenberg, Stadt	Forchheim	3 985	8554
07 2 31 042	Gräfendhron	Bernkastel-Wittlich	117	5509
09 6 77 133	Gräfendorf	Main-Spessart	1 618	8781
12 0 28 110	Gräfendorf	Jüterbog	230	1701
12 0 27 200	Gräfendorf	Herzberg	339	7901

4 Gemeinden in alphabetischer Ordnung mit Schlüsselnummer,
Bevölkerung und Postleitzahl am 31.12.1992

G

Schlüssel- nummer	Gemeinde	Kreis/Landkreis	Bevöl- kerung	Post- leit- zahl
16 0 32 130	Gräfendorf	Pößneck	418	6841
16 0 20 230	Gräfenhain	Gotha	1 446	5801
14 0 35 170	Gräfenhain	Kamenz	489	8291
15 1 18 050	Gräfenhainichen, Stadt	Gräfenhainichen	9 669	4450
16 0 13 250	Gräfenroda	Arnstadt	4 093	5214
16 0 30 090	Gräfenthal, Stadt	Neuhaus a. Rennweg	2 028	6423
16 0 26 120	Gräfentonna	Langensalza	1 937	5823
16 0 35 160	Gräfenwarth	Schleiz	398	6551
16 0 24 120	Gräfinau-Angstedt	Ilmenau	2 141	6308
12 0 41 140	Gräningen	Rathenow	240	1831
06 4 34 004	Grävenwiesbach	Hochtaunuskreis	4 538	6394
08 1 15 054	Grafenau	Böblingen	5 696	7043
09 2 72 120	Grafenau, Stadt	Freyung-Grafenau	8 838	8352
08 4 15 029	Grafenberg	Reutlingen	2 453	7441
09 4 77 117	Grafengehaig, Markt	Kulmbach	1 123	8651
08 3 37 039	Grafenhausen	Waldshut	2 221	7821
09 6 78 136	Grafenrheinfeld	Schweinfurt	3 139	8722
09 3 72 130	Grafenwiesen	Cham	1 771	8491
09 3 74 124	Grafenwöhr, Stadt	Neustadt a.d. Waldnaab	6 879	8484
03 1 54 007	Grafhorst	Helmstedt	1 009	3181
09 1 75 122	Grafring b. München, Stadt	Ebersberg	11 679	8018
09 2 71 122	Grafling	Deggendorf	2 735	8351
09 1 79 125	Grafrath	Fürstenfeldbruck	3 353	8082
07 1 31 090	Grafschaft	Ahrweiler	8 764	5482
09 1 80 118	Grainau	Garmisch-Partenkirchen	3 921	8104
09 2 72 121	Grainet	Freyung-Grafenau	2 237	8391
16 0 17 120	Graitschen a.d. Höhe	Eisenberg	136	6521
16 0 17 130	Graitschen b. Bürgel	Eisenberg	371	6521
01 0 53 037	Grambek	Herzogtum Lauenburg	346	2411
13 0 38 060	Grambin	Ueckermünde	475	2111
13 0 33 200	Grambow	Schwerin	518	2711
13 0 28 150	Grambow	Pasewalk	1 161	2101
13 0 40 110	Gramkow	Wismar	962	2401
13 0 19 070	Grammendorf	Grimmen	827	2321
13 0 24 100	Grammentin	Malchin	326	2041
13 0 31 120	Grammow	Rostock	241	2551
12 0 39 200	Gramzow	Prenzlau	1 292	2131
15 2 46 120	Grana	Zeitz	949	4901
01 0 62 020	Grande	Stormarn	615	2077

Schlüssel- nummer	Gemeinde	Kreis/Landkreis	Bevöl- kerung	Post- leit- zahl
12 0 26 070	Grano	Guben	176	7561
15 2 23 040	Granschütz	Hohenmölsen	1 473	4851
07 2 32 228	Gransdorf	Bitburg-Prüm	301	5561
13 0 19 080	Gransebieth	Grimmen	673	2321
12 0 25 180	Gransee, Stadt	Gransee	5 024	1430
13 0 23 130	Granzin	Lübz	624	2861
12 0 30 250	Granzow	Kyritz	151	1901
13 0 11 090	Grapzow	Altentreptow	491	2021
03 3 56 002	Grasberg	Osterholz	6 582	2801
09 1 84 121	Grasbrunn	München	4 481	8011
06 4 31 009	Grasellenbach	Bergstraße	3 717	6149
03 1 54 008	Grasleben	Helmstedt	2 485	3332
15 3 40 160	Grassau	Stendal	286	3501
12 0 27 210	Grassau	Herzberg	328	7901
09 1 89 120	Grassau, Markt	Traunstein	6 131	8217
09 2 71 123	Grattersdorf	Deggendorf	1 414	8351
01 0 58 062	Grauel	Rendsburg-Eckernförde	216	2354
13 0 36 110	Grauenhagen	Strasburg	177	2151
15 3 20 270	Graufingen	Haldensleben	198	3241
14 0 44 260	Graupa	Pirna	2 734	8304
12 0 44 070	Graustein	Spremberg	570	7591
13 0 27 060	Grebbein	Parchim	683	2851
06 5 35 006	Greibenau, Stadt	Vogelsbergkreis	3 252	6325
06 5 35 007	Greibenhain	Vogelsbergkreis	5 292	6424
06 6 33 010	Greibenstein, Stadt	Kassel	5 984	3523
01 0 57 022	Grebin	Plön	1 031	2325
13 0 22 240	Grebs	Ludwigslust	429	2801
12 0 17 200	Grebs	Brandenburg	422	1801
09 5 76 122	Greding, Stadt	Roth	6 923	8547
05 1 66 008	Grefrath	Viersen	14 786	4155
09 1 81 123	Greifenberg	Landsberg a. Lech	1 516	8919
14 0 32 180	Greifendorf	Hainichen	364	9251
15 2 22 150	Greifenhagen	Hettstedt	278	4271
14 0 27 160	Greifenhain	Geithain	760	7231
12 0 19 240	Greifenhain	Cottbus	311	7531
06 5 32 010	Greifenstein	Lahn-Dill-Kreis	7 492	6349
12 0 11 260	Greiffenberg, Stadt	Angermünde	739	1321
13 0 01 000	Greifswald, Stadt	Stadtkreis	64 438	2200
09 1 73 127	Greiling	Bad Tölz-Wolfratshausen	1 172	8175

4 Gemeinden in alphabetischer Ordnung mit Schlüsselnummer,
Bevölkerung und Postleitzahl am 31.12.1992

G

Schlüssel- nummer	Gemeinde	Kreis/Landkreis	Bevöl- kerung	Post- leit- zahl
07 2 31 044	Greimerath	Bernkastel-Wittlich ..	211	5561
07 2 35 033	Greimerath	Trier-Saarburg	1 050	5501
07 1 35 036	Greimersburg	Cochem-Zell ..	642	5591
16 0 21 120	Greiz, Stadt	Greiz	31 112	6600
01 0 55 015	Gremersdorf	Ostholstein	1 432	2440
13 0 35 060	Gremersdorf	Stralsund	627	2301
09 5 72 126	Gremersdorf	Erlangen-Höchstädt	1 370	8551
07 1 35 037	Grenderich	Cochem-Zell	429	5581
08 3 36 105	Grenzach-Wyhlen	Lörrach	13 474	7889
15 1 13 110	Greppin	Bitterfeld ..	3 349	4403
13 0 29 240	Gresenhorst	Ribnitz-Damgarten	951	2591
13 0 21 310	Gresse	Hagenow	640	2831
03 3 58 011	Grethem	Soltau-Fallingb.	640	3031
14 0 30 230	Grethen	Grimma	428	7241
09 6 78 138	Grettstadt	Schweinfurt	3 739	8722
16 0 39 130	Greußen, Stadt	Sondershausen	4 468	5403
09 6 79 141	Greußenheim	Würzburg	1 363	8702
13 0 21 320	Greven	Hagenow	652	2831
05 5 66 012	Greven, Stadt	Steinfurt	32 205	4402
05 1 62 008	Grevenbroich, Stadt	Neuss	62 905	4048
01 0 61 030	Grevenkop	Steinburg	333	2204
01 0 58 063	Grevenkrug	Rendsburg-Eckernf.	257	2301
13 0 18 090	Grevesmühlen, Stadt ..	Grevesmühlen	11 172	2420
01 0 61 031	Griebbohm ..	Steinburg ..	400	2211
13 0 17 100	Gribow	Greifswald	307	2201
07 1 34 032	Griebelschied	Birkenfeld	228	6571
15 3 40 630	Grieben	Stendal	877	3511
13 0 18 100	Grieben	Grevesmühlen	183	2421
12 0 25 190	Grieben	Gransee	625	1431
13 0 19 090	Griebenow	Grimmen	715	2321
15 1 34 070	Griebo	Roßlau	667	4501
16 0 38 110	Griefstedt	Sömmerda ..	319	5231
07 3 36 032	Gries	Kusel	1 030	6791
09 2 75 124	Griesbach i. Rottal, Stadt	Passau	8 107	8394
15 1 18 070	Griesen	Gräfenhainichen	300	4414
16 0 13 260	Griesheim	Arnstadt	448	5211
06 4 32 008	Griesheim, Stadt ...	Darmstadt-Dieburg	22 404	6103
08 4 25 050	Griesingen	Alb-Donau-Kreis	812	7931
14 0 57 080	Grießbach	Zschopau	854	9361

G

4 Gemeinden in alphabetischer Ordnung mit Schlüsselnummer,
Bevölkerung und Postleitzahl am 31.12.1992

Schlüssel- nummer	Gemeinde	Kreis/Landkreis	Bevöl- kerung	Post- leit- zahl
12 0 26 080	Grießen	Guben	235	7561
09 1 87 134	Griesstätt	Rosenheim	2 013	8091
15 2 37 180	Grillenberg	Sangerhausen	280	4701
07 2 35 035	Grimburg	Trier-Saarburg	524	5509
14 0 30 240	Grimma, Stadt	Grimma	17 356	7240
15 1 47 120	Grimme	Zerbst	371	3401
16 0 23 290	Grimmelshausen	Hildburghausen	200	6111
13 0 19 100	Grimmen, Stadt	Grimmen	13 575	2320
01 0 53 038	Grinau	Herzogtum Lauenburg	273	2061
13 0 11 100	Grischow	Altentreptow	332	2021
13 0 24 110	Grischow	Malchin	320	2041
16 0 32 140	Grobengereuth	Pößneck	237	6841
15 3 40 640	Grobleben	Stendal	100	3501
16 0 35 170	Grochwitz	Schleiz	94	6551
15 2 33 090	Grockstädt	Querfurt	513	4241
15 2 23 050	Gröben	Hohenmölsen	890	4851
16 0 41 090	Gröben	Stadtroda	140	6541
12 0 48 140	Gröben	Zossen	380	1721
09 1 79 126	Gröbenzell	Fürstenfeldbruck	18 317	8038
15 1 18 080	Gröbern	Gräfenhainichen	672	4401
14 0 40 110	Gröbern	Meißen	652	8251
15 2 35 150	Gröbers	Saalkreis	2 532	4103
15 2 42 050	Gröbitz	Weißenfels	584	4851
12 0 22 240	Gröbitz	Finsterwalde	221	7981
15 1 26 180	Gröbzig, Stadt	Köthen	3 113	4373
01 0 54 039	Gröde	Nordfriesland	14	2251
12 0 13 150	Gröden	Bad Liebenwerda	1 785	7901
01 0 59 034	Grödersby	Schleswig-Flensburg	262	2340
12 0 31 160	Gröditsch	Lübben	482	7551
14 0 14 240	Gröditz	Bautzen	590	8601
14 0 47 130	Gröditz, Stadt	Riesa	9 718	8402
08 2 37 032	Grömbach	Freudenstadt	578	7291
01 0 55 016	Grömitz	Ostholstein	7 221	2433
15 1 12 140	Gröna	Bernburg	542	4351
09 7 78 144	Grönenbach, Markt	Unterallgäu	4 845	8944
15 3 30 070	Grönungen, Stadt	Oschersleben	3 025	3233
01 0 62 021	Grönwohld	Stormarn	1 234	2071
15 2 28 120	Größnitz	Naumburg	192	4801
15 2 27 100	Gröst	Merseburg	710	4801

4 Gemeinden in alphabetischer Ordnung mit Schlüsselnummer,
Bevölkerung und Postleitzahl am 31.12.1992

G

Schlüssel- nummer	Gemeinde	Kreis/Landkreis	Bevol- kerung	Post- leit- zahl
12 0 23 100	Grötsch	Forst	101	7521
14 0 16 150	Groitzsch, Stadt	Borna	6 059	7222
07 3 39 022	Grolsheim	Mainz-Bingen	834	6531
03 2 54 018	Gronau (Leine), Stadt	Hildesheim	5 544	3212
05 5 54 020	Gronau (Westf.), Stadt	Borken	41 422	4432
15 3 45 090	Groß Ammensleben	Wolminstedt	1 449	3213
12 0 23 110	Groß Bademeusel	Forst	277	7571
12 0 34 140	Groß Behnitz	Nauen	674	1551
03 4 54 016	Groß Berßen	Emsland	633	4471
12 0 18 180	Groß Beuchow	Calau	391	7541
01 0 53 039	Groß Boden	Herzogtum Lauenburg	207	2061
15 3 39 070	Groß Börnecke	Staßfurt	1 928	3251
12 0 37 250	Groß Breese	Perleberg	323	2901
12 0 14 250	Groß Briesen	Beeskow	240	1231
12 0 15 230	Groß Briesen	Belzig	235	1821
01 0 58 064	Groß Buchwald	Rendsburg-Eckernförde	350	2352
01 0 53 040	Groß Disnack	Herzogtum Lauenburg	85	2419
12 0 19 250	Groß Döbbern	Cottbus	461	7501
12 0 46 170	Groß Dölln	Templin	435	2091
13 0 39 080	Groß Dratow	Waren	372	2061
12 0 26 090	Groß Drewitz	Guben	359	7561
14 0 53 050	Groß Düben	Weißwasser	750	7581
12 0 14 260	Groß Eichholz	Beeskow	103	1231
13 0 41 080	Groß Ernhof	Wolgast	316	2221
13 0 39 090	Groß Flotow	Waren	204	2061
12 0 46 180	Groß Fredenwalde	Templin	363	2091
12 0 19 260	Groß Gaglow	Cottbus	750	7501
15 3 31 320	Groß Garz	Osterburg	904	3551
12 0 26 100	Groß Gastrose	Guben	583	7561
15 3 41 140	Groß Germersleben	Wanzleben	605	3231
13 0 39 100	Groß Gievitze	Waren	401	2061
01 0 60 102	Groß Gladebrügge	Segeberg	944	2360
12 0 38 210	Groß Glienicke	Potsdam	1 537	1501
13 0 27 070	Groß Godems	Parchim	336	2851
13 0 34 070	Groß Görnow	Sternberg	220	2721
01 0 53 041	Groß Gröna	Herzogtum Lauenburg	3 745	2401
12 0 47 150	Groß Haßlow	Wittstock	262	1931
03 4 58 006	Groß Ippener	Oldenburg (Oldenburg)	1 009	2833
12 0 23 120	Groß Jamno	Forst	332	7571

G

4 Gemeinden in alphabetischer Ordnung mit Schlüsselnummer,
Bevölkerung und Postleitzahl am 31.12.1992

Schlüssel- nummer	Gemeinde	Kreis/Landkreis	Bevöl- kerung	Post- leitzahl
12 0 18 190	Groß Jehser	Calau	322	7541
13 0 30 090	Groß Kelle	Röbel/ Müritz	133	2071
12 0 48 170	Groß Kienitz	Zossen	128	1631
13 0 17 110	Groß Kiesow	Greifswald	1 452	2201
12 0 18 200	Groß Klessow	Calau	234	7541
12 0 46 190	Groß Kölpin	Templin	93	2091
12 0 23 130	Groß Kölzig	Forst	965	7571
12 0 29 170	Groß Körbs	Königs Wusterhausen	1 691	1604
13 0 35 070	Groß Kordshagen	Stralsund	475	2301
13 0 21 330	Groß Krams	Hagenow	217	2821
13 0 40 120	Groß Krankow	Wismar	659	2401
14 0 29 130	Groß Krauscha	Görlitz	440	8901
12 0 38 220	Groß Kreutz	Potsdam	1 696	1508
01 0 60 028	Groß Kummerfeld	Segeberg	1 611	2351
13 0 22 250	Groß Laasch	Ludwigslust	961	2801
13 0 34 080	Groß Labenz	Sternberg	374	2721
12 0 31 170	Groß Leine	Lübben	208	7551
12 0 31 180	Groß Leuthen	Lübben	772	7551
12 0 21 130	Groß Lindow	Eisenhüttenstadt	1 271	1201
12 0 18 210	Groß Lübbenau	Calau	264	7541
13 0 31 130	Groß Lüsewitz	Rostock	1 039	2551
12 0 44 090	Groß Luja	Spremberg	221	7591
12 0 15 240	Groß Marzehns	Belzig	180	1821
03 3 57 017	Groß Meckelsen	Rotenburg (Wümme)	471	2732
12 0 18 220	Groß Mehßow	Calau	220	7541
13 0 35 080	Groß Mohrdorf	Stralsund	685	2301
13 0 16 140	Groß Molzahn	Gadebusch	279	2731
12 0 14 270	Groß Muckrow	Beeskow	349	1231
15 3 38 110	Groß Mühlingen	Schönebeck	1 081	3301
15 1 24 400	Groß Naundorf	Jessen	917	7901
12 0 42 200	Groß Neuendorf	Seelow	506	1211
13 0 27 080	Groß Niendorf	Parchim	268	2851
01 0 60 029	Groß Niendorf	Segeberg	595	2361
01 0 56 016	Groß Nordende	Pinneberg	443	2082
03 1 51 010	Groß Oesingen	Gifhorn	1 604	3121
01 0 56 017	Groß Offenseth-Aspern	Pinneberg	287	2202
12 0 19 280	Groß Oßnig	Cottbus	369	7501
01 0 53 042	Groß Pampau	Herzogtum Lauenburg	116	2053
12 0 40 150	Groß Pankow	Pritzwalk	681	1921

4 Gemeinden in alphabetischer Ordnung mit Schlüsselnummer,
Bevölkerung und Postleitzahl am 31.12.1992

G

Schlüssel- nummer	Gemeinde	Kreis/Landkreis	Bevöl- kerung	Post- leit- zahl
13 0 17 120	Groß Petershagen	Greifswald	219	2201
12 0 11 270	Groß Pinnow	Angermünde	378	1321
13 0 39 110	Groß Plasten	Waren	790	2061
13 0 12 100	Groß Polzin	Anklam	601	2141
15 3 19 170	Groß Quenstedt	Halberstadt	1 138	3601
01 0 59 035	Groß Rheide	Schleswig-Flensburg	778	2381
13 0 20 110	Groß Ridsenow	Güstrow	200	2601
12 0 14 280	Groß Rietz	Beeskow	511	1231
15 3 41 150	Groß Rodensleben	Wanzleben	1 243	3101
01 0 60 030	Groß Rönkau	Segeberg	462	2360
13 0 37 140	Groß Roge	Teterow	781	2051
15 3 38 120	Groß Rosenberg	Schönebeck	2 138	3301
13 0 16 150	Groß Rünz	Gadebusch	197	2731
14 0 34 110	Groß Särchen	Hoyerswerda	1 098	7701
13 0 16 160	Groß Salitz	Gadebusch	185	2731
15 3 20 280	Groß Santerleben	Haldensleben	476	3241
01 0 53 043	Groß Sarau	Herzogtum Lauenburg	798	2401
12 0 23 140	Groß Schacksdorf	Forst	1 365	7571
12 0 14 290	Groß Schauen	Beeskow	174	1233
01 0 53 044	Groß Schenkenberg	Herzogtum Lauenburg	477	2061
15 2 11 090	Groß Schierstedt	Aschersleben	732	4321
12 0 16 100	Groß Schönebeck/ Schorfheide	Bernau	2 445	1294
13 0 32 170	Groß Schoritz	Rügen	216	2331
12 0 48 190	Groß Schulzendorf	Zossen	389	1631
15 3 40 170	Groß Schwechten	Stendal	582	3501
13 0 20 120	Groß Schwiesow	Güstrow	273	2601
13 0 18 110	Groß Siemz	Grevesmühlen	285	2441
13 0 40 300	Groß Stieten	Wismar	1 136	2401
13 0 11 110	Groß Teetzleben	Altentreptow	710	2021
03 1 54 009	Groß Twülpstedt	Helmstedt	2 652	3181
13 0 39 130	Groß Vielen	Waren	345	2061
01 0 58 065	Groß Vollstedt	Rendsburg-Eckernförde	699	2371
13 0 18 120	Groß Walmstorf	Grevesmühlen	455	2421
12 0 37 310	Groß Warnow	Perleberg	406	2911
12 0 31 210	Groß Wasserburg	Lübben	214	7551
12 0 30 260	Groß Welle	Kyritz	108	1901
01 0 58 066	Groß Wittensee	Rendsburg-Eckernförde	983	2333
12 0 40 160	Groß Woltersdorf	Pritzwalk	123	1921
12 0 48 200	Groß Ziescht	Zossen	241	1631

Schlüssel- nummer	Gemeinde	Kreis/Landkreis	Bevöl- kerung	Post- leit- zahl
12 0 20 130	Groß Ziethen	Eberswalde	270	1301
06 4 32 009	Groß-Bieberau, Stadt	Darmstadt-Dieburg	4 129	6101
13 0 36 120	Groß-Daberkow	Strasburg	118	2151
06 4 33 006	Groß-Gerau, Stadt	Groß-Gerau	22 725	6080
13 0 36 130	Groß-Luckow	Strasburg	342	2151
13 0 36 140	Groß-Miltzow	Strasburg	1 383	2151
13 0 25 170	Groß-Nemerow	Neubrandenburg	874	2001
13 0 37 130	Groß-Nieköhr	Teterow	208	2052
14 0 41 080	Groß-Radisch	Niesky	528	8921
06 4 31 010	Groß-Rohrheim	Bergstraße	3 619	6845
06 4 32 010	Groß-Umstadt, Stadt	Darmstadt-Dieburg	19 895	6114
13 0 37 150	Groß-Wokern	Teterow	985	2051
13 0 37 160	Groß-Wüstenfelde	Teterow	655	2051
12 0 36 140	Groß-Ziethen	Oranienburg	221	1421
06 4 32 011	Groß-Zimmern	Darmstadt-Dieburg	11 710	6112
09 7 72 151	Großaitingen	Augsburg	4 191	8934
06 6 36 004	Großalmerode, Stadt	Werra-Meißner-Kreis	7 910	3432
15 3 30 080	Großalsleben, Stadt	Oschersleben	912	3231
15 1 26 190	Großbadegast	Köthen	715	4371
14 0 30 250	Großbardau	Grimma	1 585	7241
09 6 73 126	Großbardorf	Rhön-Grabfeld	981	8741
01 0 57 023	Großbarkau	Plön	184	2315
16 0 44 210	Großbartloff	Worbis	1 041	5601
12 0 48 150	Großbeeren	Zossen	2 420	1722
16 0 39 140	Großberndten	Sondershausen	454	5401
08 1 16 022	Großbettlingen	Esslingen	3 691	7441
12 0 48 160	Großbeuthen	Zossen	195	1721
16 0 41 100	Großbockedra	Stadtroda	185	6541
16 0 44 220	Großbodungen	Worbis	1 605	5604
14 0 43 170	Großböhlen	Oschatz	545	7261
14 0 30 260	Großbothen	Grimma	1 618	7243
08 1 18 021	Großbottwar, Stadt	Ludwigsburg	7 527	7141
16 0 24 130	Großbreitenbach, Stadt	Ilmenau	3 436	6309
16 0 38 120	Großbrembach	Sömmerda	871	5231
16 0 39 150	Großbrüchter	Sondershausen	442	5401
07 3 40 209	Großbundenbach	Pirmasens	360	6669
16 0 16 270	Großburschla	Eisenach	1 316	5901
14 0 37 150	Großdölzig	Leipzig	1 118	7101
14 0 38 170	Großdehsa	Löbau	388	8701

4 Gemeinden in alphabetischer Ordnung mit Schlüsselnummer,
Bevölkerung und Postleitzahl am 31.12.1992

G

Schlüssel- nummer	Gemeinde	Kreis/Landkreis	Bevöl- kerung	Post- leit- zahl
12 0 41 150	Großderschau	Rathenow	583	1901
14 0 37 160	Großdeuben	Leipzig	1 312	7112
14 0 22 170	Großdittmannsdorf	Dresden	605	8101
14 0 40 120	Großdobritz	Meißen	412	8251
14 0 15 090	Großdrebnitz	Bischofswerda	993	8501
14 0 14 250	Großdubrau	Bautzen	2 654	8612
16 0 19 160	Großebersdorf	Gera	453	6501
03 4 52 006	Großefehn	Aurich	11 587	2962
09 6 73 127	Großeibstadt	Rhön-Grabfeld	1 196	8741
08 4 17 023	Grosselfingen	Zollernalbkreis	1 820	7451
01 0 60 027	Großenaspe	Segeberg	2 160	2351
01 0 55 017	Großenbrode	Ostholstein	1 913	2443
16 0 39 160	Großenhehrich, Stadt	Sondershausen	992	5401
16 0 29 160	Großengottern	Mühlhausen	2 349	5702
14 0 31 180	Großenhain, Stadt	Großenhain	17 727	8280
03 4 58 007	Großenkneten	Oldenburg (Oldenburg)	11 640	2907
06 6 31 011	Großenlöder	Fulda	8 205	6402
16 0 16 280	Großenlupnitz	Eisenach	584	5901
01 0 51 037	Großenrade	Dithmarschen	444	2224
01 0 62 022	Großensee	Stormarn	1 502	2077
16 0 16 290	Großensee	Eisenach	374	5901
09 5 72 127	Großenseebach	Erlangen-Höchstadt	2 200	8521
16 0 19 170	Großenstein	Gera	1 370	6501
01 0 59 115	Großenwiehe	Schleswig-Flensburg	2 157	2391
03 3 59 019	Großenwörden	Stade	454	2161
14 0 22 180	Großerkmannsdorf	Dresden	1 225	8101
08 1 19 024	Großerlach	Rems-Murr-Kreis	2 625	7151
16 0 25 200	Großeutensdorf	Jena	325	6901
16 0 18 210	Großfahner	Erfurt	871	5101
07 3 37 035	Großfischlingen	Südliche Weinstraße	495	6736
14 0 45 100	Großfriesen	Plauen	533	9901
16 0 39 170	Großfunna	Sondershausen	1 534	5401
16 0 34 120	Großgeschwenda	Saalfeld	248	6801
15 2 42 060	Großgörschen	Weißenfels	893	4851
14 0 35 180	Großgrabe	Kamenz	314	8291
15 2 27 110	Großgräfendorf	Merseburg	462	4201
15 2 23 060	Großgrimma	Hohenmölsen	830	4851
09 5 73 115	Großhabersdorf	Fürth	3 712	8501
01 0 62 023	Großhansdorf	Stormarn	8 922	2070

Schlüssel- nummer	Gemeinde	Kreis/Landkreis	Bevöl- kerung	Post- leit- zahl-
01 0 57 024	Großharrie	Plön	436	2351
14 0 15 110	Großharthau	Bischofswerda	1 468	8504
14 0 17 110	Großhartmannsdorf	Brand-Erbisdorf	1 715	9203
03 4 52 007	Großheide	Aurich	8 131	2987
09 4 73 132	Großheirath	Coburg	2 070	8621
16 0 17 140	Großhelmsdorf	Eisenberg	303	6521
14 0 38 180	Großhennersdorf	Löbau	1 796	8701
16 0 12 090	Großheringen	Apolda	744	5321
09 6 76 125	Großheubach, Markt	Miltenberg	4 927	8766
07 1 43 024	Großholbach	Westerwaldkreis	780	5431
07 2 32 229	Großkampenberg	Bitburg-Prüm	185	5541
07 3 32 023	Großkarlbach	Bad Dürkheim	1 104	6711
09 1 87 137	Großkarolinenfeld	Rosenheim	6 249	8201
15 2 27 120	Großkayna	Merseburg	1 248	4201
12 0 43 120	Großkmehlen	Senftenberg	1 396	7801
16 0 33 240	Großkochberg	Rudolstadt	592	6821
15 2 42 070	Großkorbetha	Weißenfels	2 282	4853
12 0 43 130	Großkoschen	Senftenberg	1 015	7801
12 0 22 260	Großkrausnik	Finsterwalde	174	7971
06 4 35 011	Großkrotzenburg	Main-Kinzig-Kreis	7 221	6451
15 2 35 160	Großkugel	Saalkreis	623	4101
16 0 21 140	Großkundorf	Greiz	160	6601
07 2 32 230	Großlangenfeld	Bitburg-Prüm	157	5542
09 6 75 131	Großlangheim, Markt	Kitzingen	1 439	8711
14 0 37 170	Großlehna	Leipzig	2 194	7101
15 2 37 190	Großleinungen	Sangerhausen	559	4701
16 0 13 270	Großliebringen	Arnstadt	532	5211
07 2 31 046	Großlittgen	Bernkastel-Wittlich	973	5561
16 0 25 220	Großlöbichau	Jena	267	6901
16 0 31 130	Großlohra	Nordhausen	1 158	5501
12 0 48 180	Großmachnow	Zossen	651	1631
07 1 38 023	Großmaischeld	Neuwied	2 001	5419
09 1 76 129	Großmehring	Eichstätt	5 059	8071
16 0 18 220	Großmölsen	Erfurt	262	5101
16 0 38 130	Großmonra	Sömmerda	996	5231
12 0 25 200	Großmutz	Gransee	458	1431
14 0 35 190	Großnaundorf	Kamenz	1 058	8291
16 0 38 140	Großneuhäusen	Sömmerda	874	5231
16 0 30 100	Großneundorf	Neuhaus a. Rennweg	135	6421

4 Gemeinden in alphabetischer Ordnung mit Schlüsselnummer,
Bevölkerung und Postleitzahl am 31.12.1992

G

Schlüssel- nummer	Gemeinde	Kreis/Landkreis	Bevöl- kerung	Post- leit- zahl-
07 3 38 009	Großniedesheim	Ludwigshafen	1 245	6711
16 0 43 200	Großobringen	Weimar	628	5301
15 2 22 160	Großörner	Hettstedt	2 463	4273
14 0 57 090	Großolbersdorf	Zschopau	2 348	9364
09 6 71 122	Großostheim, Markt	Aschaffenburg	14 478	8754
15 1 26 200	Großpaschleben	Köthen	730	4371
14 0 37 180	Großpösna	Leipzig	3 136	7105
14 0 14 260	Großpostwitz/ O.L.	Bautzen	2 557	8603
16 0 25 230	Großpürschütz	Jena	238	6901
12 0 43 140	Großräschen, Stadt	Senftenberg	12 450	7805
08 1 28 045	Großrinderfeld	Main-Tauber-Kreis	3 898	6975
16 0 11 140	Großröda	Altenburg	310	7401
14 0 44 270	Großröhrsdorf	Pirna	330	8301
14 0 15 120	Großröhrsdorf, Stadt	Bischofswerda	6 623	8512
12 0 27 220	Großrössen	Herzberg	462	7901
16 0 12 100	Großromstedt	Apolda	223	5321
10 0 41 512	Großrosseln	Stadtverband Saarbrücken	10 177	6624
16 0 18 230	Großrudstedt	Erfurt	1 779	5101
14 0 39 080	Großrückerswalde	Marienberg	2 471	9342
14 0 25 060	Großschirma	Freiberg	1 960	9204
14 0 56 050	Großschönau	Zittau	6 267	8802
16 0 43 210	Großschwabhausen	Weimar	668	5301
14 0 38 190	Großschweidnitz	Löbau	1 640	8701
07 1 43 227	Großseifen	Westerwaldkreis	555	5439
01 0 59 116	Großsolt	Schleswig-Flensburg	1 700	2391
14 0 30 280	Großsteinberg	Grimma	1 174	7241
07 3 40 210	Großsteinhausen	Pirmasens	558	6661
16 0 37 090	Großstößnitz	Schmölln	825	7421
14 0 16 110	Großstolpen	Borna	452	7221
12 0 13 160	Großthiemig	Bad Liebenwerda	1 388	7901
16 0 22 220	Großtöpfer	Heiligenstadt	161	5631
14 0 52 160	Großtreben	Torgau	1 160	7291
16 0 26 140	Großvargula	Langensalza	817	5821
14 0 25 070	Großvoigtsberg	Freiberg	696	9201
09 6 76 126	Großwallstadt	Miltenberg	3 572	8751
14 0 24 150	Großwaltersdorf	Flöha	1 143	9381
16 0 31 140	Großwechungen	Nordhausen	1 033	5501
09 1 80 119	Großweil	Garmisch-Partenkirchen	1 271	8119
14 0 21 180	Großweitzschen	Döbeln	1 093	7301

4 Gemeinden in alphabetischer Ordnung mit Schlüsselnummer,
Bevölkerung und Postleitzahl am 31.12.1992

G

Schlüssel- nummer	Gemeinde	Kreis/Landkreis	Bevöl- kerung	Post- leit- zahl-
16 0 26 150	Großwelsbach	Langensalza	323	5821
14 0 52 170	Großwig	Torgau	564	7291
12 0 25 210	Großwoltersdorf	Gransee	401	1431
12 0 41 160	Großwudicke	Rathenow	927	1831
12 0 35 220	Großzerlang	Neuruppin	121	1951
12 0 29 180	Großziethen	Königs Wusterhausen	1 278	1601
15 1 13 120	Großzöberitz	Bitterfeld	540	4401
14 0 45 110	Großzöbern	Plauen	513	9901
14 0 16 170	Großzössen	Borna	695	7201
14 0 55 110	Großzschepa	Wurzen	491	7251
01 0 54 040	Grothusenkoog	Nordfriesland	19	2256
01 0 53 045	Grove	Herzogtum Lauenburg	227	2053
01 0 51 038	Groven	Dithmarschen	136	2247
16 0 42 180	Grub	Suhl	245	6051
09 4 73 134	Grub a. Forst	Coburg	3 049	8621
01 0 55 018	Grube	Ostholstein	999	2434
12 0 37 330	Grube	Perleberg	278	2901
12 0 38 230	Grube	Potsdam	241	1572
12 0 15 250	Grubo	Belzig	241	1821
16 0 40 080	Grümpen	Sonneberg	501	6401
12 0 28 120	Grüna	Jüterbog	324	1701
14 0 18 130	Grüna	Chemnitz	4 436	9125
14 0 13 090	Grünbach, Höhenluftkurort	Auerbach	1 778	9705
14 0 24 160	Grünberg	Flöha	440	9381
12 0 39 640	Grünberg	Prenzlau	386	2101
14 0 22 190	Grünberg b. Radeberg	Dresden	479	8101
06 5 31 006	Grünberg, Stadt	Gießen	13 394	6310
06 4 35 012	Gründau	Main-Kinzig-Kreis	12 708	6466
07 1 32 042	Grünebach	Altenkirchen (Westerwald)	538	5241
12 0 25 220	Grüneberg	Gransee	1 207	1431
12 0 34 150	Grünefeld	Nauen	420	1551
09 7 76 113	Grünenbach	Lindau (Bodensee)	1 176	8999
03 3 59 020	Grünendeich	Stade	2 005	2162
12 0 43 150	Grünewald	Senftenberg	718	7801
12 0 43 160	Grünewelde	Senftenberg	1 432	7806
14 0 35 200	Grüngräbchen	Kamenz	395	8291
14 0 49 070	Grünhain, Stadt	Schwarzenberg	2 730	9437
14 0 24 170	Grünhainichen	Flöha	1 529	9392
12 0 24 160	Grünheide/ Mark	Fürstenwalde	2 259	1252

4 Gemeinden in alphabetischer Ordnung mit Schlüsselnummer,
Bevölkerung und Postleitzahl am 31.12.1992

6

Schlüssel- nummer	Gemeinde	Kreis/Landkreis	Bevöl- kerung	Post- leit- zahl
08 4 36 039	Grünkraut	Ravensburg	2 845	7981
14 0 32 190	Grünlichtenberg	Hainichen	624	9251
13 0 26 210	Grünow	Neustrelitz	333	2081
12 0 39 230	Grünow	Prenzlau	400	2131
12 0 11 280	Grünow	Angermünde	141	1321
08 1 28 047	Grünsfeld, Stadt	Main-Tauber-Kreis	3 617	6974
07 3 32 024	Grünstadt, Stadt	Bad Dürkheim	12 779	6718
14 0 49 080	Grünstädtel	Schwarzenberg	832	9431
12 0 20 140	Grüntal	Eberswalde	481	1301
09 1 84 122	Grünwald	München	9 646	8022
13 0 28 180	Grünz	Pasewalk	295	2101
13 0 30 100	Grüssow	Röbel/ Müritz	124	2071
12 0 41 170	Grütz	Rathenow	141	1831
12 0 22 270	Gruhno	Finsterwalde	140	7981
08 1 17 028	Gruibingen	Göppingen	2 374	7348
07 3 36 033	Grumbach	Kusel	574	6759
14 0 11 120	Grumbach	Annaberg	985	9301
14 0 26 140	Grumbach	Freital	1 269	8211
16 0 26 160	Grumbach	Langensalza	305	5821
16 0 27 120	Grumbach	Lobenstein	196	6861
16 0 36 110	Grumbach	Schmalkalden	218	6081
01 0 59 118	Grundhof	Schleswig-Flensburg	904	2391
08 4 25 052	Grundsheim	Alb-Donau-Kreis	183	7931
12 0 46 200	Grunewald	Templin	241	2091
12 0 45 140	Grunow	Strausberg	316	1261
12 0 21 140	Grunow	Eisenhüttenstadt	345	1221
08 1 36 027	Gschwend	Ostalbkreis	4 682	7162
09 1 87 138	Gstadt a. Chiemsee	Rosenheim	1 167	8211
12 0 26 260	Guben, Stadt	Guben	30 110	7560
13 0 31 150	Gubkow	Rostock	262	2551
07 1 43 228	Guckheim	Westerwaldkreis	836	5439
01 0 51 039	Gudendorf	Dithmarschen	386	2221
06 6 34 007	Gudensberg, Stadt	Schwalm-Eder-Kreis	7 844	3505
03 3 59 021	Guderhandviertel	Stade	1 099	2162
16 0 31 150	Gudersleben	Nordhausen	254	5501
01 0 53 046	Gudow	Herzogtum Lauenburg	1 457	2411
15 3 14 120	Gübs	Burg	283	3101
01 0 58 067	Güby	Rendsburg-Eckernförde	877	2334
07 1 41 049	Gückingen	Rhein-Lahn-Kreis	758	6251

4 Gemeinden in alphabetischer Ordnung mit Schlüsselnummer,
Bevölkerung und Postleitzahl am 31.12.1992

Schlüssel- nummer	Gemeinde	Kreis/Landkreis	Bevöl- kerung	Post- leit- zahl
08 1 25 038	Güglingen, Stadt	Heilbronn	5 474	7129
12 0 35 230	Gühlen-Glienicke	Neuruppin	577	1951
12 0 37 340	Gülitz	Perleberg	355	2911
07 1 32 043	Güllesheim	Altenkirchen (Westerwald)	703	5453
12 0 41 180	Gülpe	Rathenow	168	1831
13 0 11 120	Gültz	Altentreptow	874	2021
13 0 20 130	Gülzow	Güstrow	1 032	2601
13 0 24 280	Gülzow	Malchin	480	2041
01 0 53 047	Gülzow	Herzogtum Lauenburg	1 045	2059
16 0 14 130	Günserode	Artern	230	4731
16 0 38 150	Günstedt	Sömmerda	905	5231
12 0 11 290	Günterberg	Angermünde	325	1321
15 3 32 080	Güntersberge, Stadt	Quedlinburg	1 129	4301
09 6 79 142	Güntersleben	Würzburg	4 001	8702
12 0 14 300	Günthersdorf	Beeskow	203	1231
15 2 27 130	Günthersdorf	Merseburg	500	4201
16 0 20 240	Günthersleben	Gotha	908	5801
09 7 77 138	Günzach	Ostallgäu	1 311	8953
09 7 74 135	Günzburg, Stadt	Günzburg	19 355	8870
16 0 31 160	Günzerode	Nordhausen	270	5501
15 3 17 080	Güsen	Genthin	2 059	3282
15 3 16 380	Güssefeld	Gardelegen	208	3591
12 0 12 180	Güstebieser Loose	Bad Freienwalde	255	1311
15 3 39 080	Güsten, Stadt	Stäbfurt	4 668	3256
01 0 53 048	Güster	Herzogtum Lauenburg	822	2059
12 0 39 240	Güstow	Prenzlau	215	2131
13 0 20 140	Güstrow, Stadt	Güstrow	36 434	2600
08 3 26 020	Gütenbach	Schwarzwald-Baar-Kreis	1 507	7741
12 0 39 650	Güterberg	Prenzlau	191	2151
12 0 38 240	Güterfelde	Potsdam	1 333	1501
15 1 47 130	Güterglück	Zerbst	913	3401
05 7 54 008	Gütersloh, Stadt	Gütersloh	89 927	4830
13 0 17 140	Gützkow, Stadt	Greifswald	2 814	2202
08 4 36 040	Guggenhausen	Ravensburg	204	7961
12 0 19 290	Guhrow	Cottbus	404	7501
12 0 19 300	Gulben	Cottbus	209	7501
07 1 33 035	Guldental	Bad Kreuznach	2 464	6531
07 3 31 035	Gumbsheim	Alzey-Worms	406	6556
05 3 74 012	Gummersbach, Stadt	Oberbergischer Kreis	51 996	5270

4 Gemeinden in alphabetischer Ordnung mit Schlüsselnummer,
Bevölkerung und Postleitzahl am 31.12.1992

G

Schlüssel- nummer	Gemeinde	Kreis/Landkreis	Bevöl- kerung	Post- leit- zahl
16 0 15 260	Gumpelstadt	Bad Salzungen	1 083	6201
16 0 25 240	Gumperda	Jena	438	6901
12 0 30 270	Gumtow	Kyritz	307	1901
08 3 15 047	Gundelfingen	Breisgau-Hochschwarzwald	10 930	7803
09 7 73 136	Gundelfingen a.d. Donau, Stadt	Dillingen a.d. Donau	6 965	8883
09 4 71 137	Gundelsheim	Bamberg	3 166	8601
08 1 25 039	Gundelsheim, Stadt	Heilbronn	7 200	6953
07 2 33 213	Gunderath	Daun	114	5441
07 3 31 036	Gundersheim	Alzey-Worms	1 526	6521
16 0 39 190	Gundersleben	Sondershausen	188	5401
07 3 33 028	Gundersweiler	Donnersbergkreis	510	6751
07 3 31 037	Gundheim	Alzey-Worms	868	6521
09 7 74 136	Gundremmingen	Günzburg	1 188	8871
08 3 27 020	Gunningen	Tuttlingen	615	7201
15 3 30 090	Gunsleben	Oschersleben	331	3231
07 3 39 024	Guntersblum	Mainz-Bingen	3 714	6524
14 0 36 030	Gunzen	Klingenthal	202	9651
09 5 77 136	Gunzenhausen, Stadt	Weißenburg-Gunzenhausen	16 426	8820
03 3 54 008	Gusborn	Lüchow-Dannenberg	1 217	3139
07 2 35 036	Gusenburger	Trier-Saarburg	1 130	5509
12 0 42 210	Gusow	Seelow	966	1211
12 0 29 190	Gussow	Königs Wusterhausen	370	1601
07 2 35 037	Gusterath	Trier-Saarburg	1 861	5501
13 0 32 180	Gustow	Rügen	649	2331
08 3 17 039	Gutach (Schwarzwaldbahn)	Ortenaukreis	2 201	7625
08 3 16 014	Gutach im Breisgau	Emmendingen	3 882	7809
12 0 43 170	Guteborn	Senftenberg	641	7801
07 1 41 050	Gutenacker	Rhein-Lahn-Kreis	330	5409
07 1 33 036	Gutenberg	Bad Kreuznach	867	6551
15 2 35 170	Gutenberg	Saalkreis	834	4101
16 0 43 220	Gutendorf	Weimar	161	5301
09 3 76 133	Guteneck	Schwandorf	889	8471
14 0 45 120	Gutenfürst	Plauen	260	9902
12 0 25 230	Gutengermendorf	Gransee	327	1431
09 5 75 128	Gutenstetten	Neustadt a.d. Aisch-Bad Windsheim	1 192	8531
15 3 45 100	Gutenswegen	Wolmirstedt	703	3211
08 4 26 135	Gutenzell-Hürbel	Biberach	1 554	7959
16 0 38 160	Guthmannshausen	Sömmerda	903	5231
13 0 20 510	Gutow	Güstrow	521	2601

G/H

4 Gemeinden in alphabetischer Ordnung mit Schlüsselnummer,
Bevölkerung und Postleitzahl am 31.12.1992

Schlüssel- nummer	Gemeinde	Kreis/Landkreis	Bevöl- kerung	Post- leitz- zahl
07 1 34 501	Gutsbezirk Baumholder, gemfr. Gebiet	Birkenfeld	103	6587
08 4 15 086	Gutsbezirk Münsingen, gemfr. Gebiet	Reutlingen	181	7420
14 0 14 280	Gutttau	Bautzen	653	8601
09 4 77 118	Guttenberg	Kulmbach	541	8651
07 2 35 038	Gutweiler	Trier-Saarburg	689	5501
06 6 34 008	Guxhagen	Schwalm-Eder-Kreis	4 884	3501
03 3 57 018	Gyhum	Rotenburg (Wümme)	2 105	2730

H

09 4 72 146	Haag	Bayreuth	876	8587
09 1 78 129	Haag a.d. Amper	Freising	2 544	8051
09 1 83 119	Haag i. OB, Markt	Mühdorf a. Inn	5 095	8092
12 0 34 160	Haage	Nauen	267	1551
01 0 58 068	Haale	Rendsburg-Eckernförde	485	2371
05 1 58 008	Haan, Stadt	Mettmann	30 320	5657
09 1 84 123	Haar	München	16 860	8013
13 0 21 360	Haar	Hagenow	532	2841
09 2 75 125	Haarbach	Passau	2 468	8359
16 0 13 290	Haarhausen	Arnstadt	414	5211
12 0 19 310	Haasow	Cottbus	202	7501
09 1 90 126	Habach	Weilheim-Schongau	785	8121
06 6 33 011	Habichtswald	Kassel	4 896	3501
03 3 51 011	Habighorst	Celle	772	3101
07 2 32 231	Habscheid	Bitburg-Prüm	585	5541
01 0 58 069	Haby	Rendsburg-Eckernförde	417	2333
16 0 39 200	Hachelbich	Sondershausen	613	5401
07 1 43 229	Hachenburg, Stadt	Westerwaldkreis	5 002	5238
07 1 33 037	Hackenheim	Bad Kreuznach	1 741	6551
15 2 37 200	Hackpfüffel	Sangerhausen	305	4701
06 5 33 007	Hadamar, Stadt	Limburg-Weilburg	11 324	6253
03 3 58 012	Hademstorf	Sozial-Fallingbostenl	804	3031
01 0 61 033	Hadenfeld	Steinburg	102	2216
15 3 41 160	Hadmersleben, Stadt	Wanzleben	2 168	3234
08 3 36 106	Häg-Ehrsberg	Lörrach	979	7861
01 0 51 040	Hägen	Dithmarschen	49	2246
14 0 41 090	Hähnichen	Niesky	427	8921
03 2 56 009	Hämelhausen	Nienburg (Weser)	546	2813
15 3 40 190	Hämerten	Stendal	177	3501
12 0 19 320	Hänchen	Cottbus	458	7501

4 Gemeinden in alphabetischer Ordnung mit Schlüsselnummer,
Bevölkerung und Postleitzahl am 31.12.1992

H

Schlüssel- nummer	Gemeinde	Kreis/Landkreis	Bevöl- kerung	Post- leit- zahl
14 0 58 100	Härtensdorf .. .	Zwickau .. .	736	9501
07 1 43 230	Härtlingen .. .	Westerwaldkreis .. .	308	5439
12 0 25 240	Häsen .. .	Gransee .. .	413	1431
08 3 37 045	Häusern .. .	Waldshut .. .	1 262	7822
03 3 58 013	Häuslingen .. .	Soltau-Fallingb.ostel .. .	867	2818
09 6 77 135	Hafenlohr .. .	Main-Spessart .. .	1 839	8771
16 0 31 170	Haferungen .. .	Nordhausen .. .	195	5501
03 4 52 008	Hage, Flecken .. .	Aurich .. .	5 335	2984
13 0 40 130	Hageböck .. .	Wismar .. .	646	2401
12 0 15 260	Hagelberg .. .	Belzig .. .	181	1821
09 3 75 143	Hagelstadt .. .	Regensburg .. .	1 912	8401
01 0 60 031	Hagen .. .	Segeberg .. .	446	2357
03 4 59 020	Hagen am Teutoburger Wald .. .	Osnabrück .. .	13 356	4506
03 3 52 019	Hagen im Bremischen .. .	Cuxhaven .. .	2 976	2856
05 9 14 000	Hagen, Stadt .. .	Kreisfreie Stadt .. .	214 912	5800
07 3 34 008	Hagenbach .. .	Germersheim .. .	5 281	6729
09 5 75 129	Hagenbüchach .. .	Neustadt a.d.Aisch-Bad Windsheim	901	8531
03 2 57 010	Hagenburg, Flecken .. .	Schaumburg .. .	3 881	3055
13 0 21 370	Hagenow, Stadt .. .	Hagenow .. .	13 522	2820
14 0 29 140	Hagenwerder .. .	Görlitz .. .	1 563	8905
03 4 52 009	Hagermarsch .. .	Aurich .. .	638	2984
08 4 35 018	Hagnau am Bodensee .. .	Bodenseekreis .. .	1 471	7759
03 1 53 006	Hahausen .. .	Goslar .. .	954	3372
07 1 40 044	Hahn .. .	Rhein-Hunsrück-Kreis .. .	229	5585
07 1 43 232	Hahn am See .. .	Westerwaldkreis .. .	464	5419
07 1 43 231	Hahn bei Marienberg .. .	Westerwaldkreis .. .	399	5439
09 3 71 126	Hahnbach, Markt .. .	Amberg-Weizbach .. .	4 873	8451
07 1 33 038	Hahnenbach .. .	Bad Kreuznach .. .	632	6570
07 3 39 025	Hahnheim .. .	Mainz-Bingen .. .	1 414	6501
07 1 41 051	Hahnstätten .. .	Rhein-Lahn-Kreis .. .	2 752	6251
07 1 34 033	Hahnweiler .. .	Birkenfeld .. .	250	6589
09 6 71 124	Haibach .. .	Aschaffenburg .. .	8 208	8751
09 2 78 129	Haibach .. .	Straubing-Bogen .. .	2 093	8441
12 0 13 170	Haida .. .	Bad Liebenwerda .. .	802	7901
12 0 44 100	Haidemühl .. .	Spremberg .. .	745	7591
09 2 72 122	Haidmühle .. .	Freyung-Grafenau .. .	1 637	8391
06 5 32 011	Haiger, Stadt .. .	Lahn-Dill-Kreis .. .	19 802	6342
08 4 17 025	Haigerloch, Stadt .. .	Zollernalbkreis .. .	10 581	7452
09 1 74 121	Haimhausen .. .	Dachau .. .	4 143	8048

Schlüssel- nummer	Gemeinde	Kreis/Landkreis	Bevöl- kerung	Post- leit- zahl
09 1 71 118	Haiming	Altötting	2 187	8261
16 0 19 180	Hain	Gera	232	6501
16 0 45 110	Hain	Zeulenroda	61	6571
16 0 28 190	Haina	Meiningen	1 124	6101
16 0 20 250	Haina	Gotha	415	5801
06 6 35 013	Haina (Kloster)	Waldeck-Frankenberg	3 971	3559
07 1 41 110	Hainau	Rhein-Lahn-Kreis	149	5429
16 0 41 110	Hainbücht	Stadtroda	138	6541
06 4 38 004	Hainburg	Offenbach	14 723	6452
16 0 17 150	Hainchen	Eisenberg	301	6521
14 0 56 060	Hainewalde	Zittau	1 835	8803
07 3 37 036	Hainfeld	Südliche Weinstraße	699	6741
14 0 16 200	Hainichen	Borna	499	7201
16 0 25 250	Hainichen	Jena	207	6901
14 0 32 200	Hainichen, Stadt	Hainichen	9 073	9260
15 2 37 210	Hainrode	Sangerhausen	314	4701
16 0 31 190	Hainrode/ Hainleite	Nordhausen	389	5501
09 7 79 154	Hainsfarth	Donau-Ries	1 484	8865
16 0 17 160	Hainspitz	Eisenberg	808	6521
08 2 35 032	Haiterbach, Stadt	Calw	5 437	7274
15 3 39 090	Hakeborn	Staßfurt	921	3251
12 0 35 240	Hakenberg	Neuruppin	292	1951
15 3 20 290	Hakenstedt	Haldensleben	669	3241
12 0 29 200	Halbe	Königs Wusterhausen	1 301	1616
03 4 52 010	Halbemond	Aurich	845	2984
14 0 53 070	Halbendorf	Weißwasser	509	7581
15 3 19 180	Halberstadt, Stadt	Halberstadt	43 657	3600
09 7 77 173	Halblech	Ostallgäu	3 458	8959
07 1 43 233	Halbs	Westerwaldkreis	271	5438
15 3 20 300	Haldensleben, Stadt	Haldensleben	21 595	3240
09 7 80 122	Haldenwang	Oberallgäu	2 956	8961
09 7 74 140	Haldenwang	Günzburg	1 691	8871
12 0 40 170	Halenbeck ..	Pritzwalk	502	1921
09 1 87 139	Halfig	Rosenheim	2 409	8201
14 0 39 090	Hallbach	Marienberg	659	9331
09 1 78 130	Hallbergmoos	Freising	5 848	8055
03 2 55 016	Halle	Holzwinden	1 883	3451
03 4 56 008	Halle	Grafschaft Bentheim	736	4459
05 7 54 012	Halle (Westf.), Stadt	Gütersloh	19 239	4802

4 Gemeinden in alphabetischer Ordnung mit Schlüsselnummer,
Bevölkerung und Postleitzahl am 31.12.1992

H

Schlüssel- nummer	Gemeinde	Kreis/Landkreis	Bevöl- kerung	Post- leitzahl-
15 2 02 000	Halle/ Saale, Stadt	Stadtkreis	299 884	4000
05 9 58 020	Hallenberg, Stadt	Hochsauerlandkreis	4 966	5789
09 4 74 133	Hallerndorf	Forchheim	3 347	8551
07 1 33 039	Hallgarten	Bad Kreuznach	740	6761
07 2 33 214	Hallschlag	Daun	588	5547
09 4 71 140	Hallstadt, Stadt	Bamberg	8 041	8605
16 0 16 300	Hallungen	Eisenach	255	5901
09 1 71 119	Halsbach	Altötting	849	8261
14 0 25 090	Halsbrücke	Freiberg	1 826	9205
07 2 32 045	Halsdorf	Bitburg-Prüm	84	5525
07 1 40 045	Halsenbach	Rhein-Hunsrück-Kreis	1 201	5401
01 0 56 018	Halstenbek	Pinneberg	15 550	2083
05 5 62 016	Haltern, Stadt	Recklinghausen	35 194	4358
05 9 62 012	Halver, Stadt	Märkischer Kreis	16 694	5884
03 3 53 014	Halvesbostel	Harburg	593	2151
07 1 41 052	Hambach	Rhein-Lahn-Kreis	400	6252
01 0 62 025	Hamberge	Stormarn	1 098	2401
03 3 56 003	Hambergen	Osterholz	4 839	2864
08 2 15 029	Hambrücken	Karlsruhe	4 416	7521
07 1 35 038	Hambuch	Cochem-Zell	551	5441
03 3 51 012	Hambühren	Celle	8 931	3107
02 0 00 000	Hamburg, Freie und Hansestadt	Kreisfreie Stadt	1 688 785	2000
01 0 58 070	Hamdorf	Rendsburg-Eckernförde	1 208	2371
03 2 52 006	Hameln, Stadt	Hameln-Pyrmont	59 294	3250
03 3 57 019	Hamersen	Rotenburg (Wümme)	431	2732
15 3 30 100	Hamersleben	Oschersleben	1 151	3231
01 0 53 049	Hamfelde	Herzogtum Lauenburg	494	2071
01 0 62 026	Hamfelde	Stormarn	417	2071
07 3 31 038	Hamm	Alzey-Worms	2 160	6521
07 2 32 046	Hamm	Bitburg-Prüm	29	5521
07 1 32 044	Hamm (Sieg)	Altenkirchen (Westerwald)	3 448	5249
05 9 15 000	Hamm, Stadt	Kreisfreie Stadt	182 640	4700
16 0 31 200	Hamma	Nordhausen	341	5501
03 3 59 022	Hammah	Stade	2 234	2161
09 6 72 127	Hammelburg, Stadt	Bad Kissingen	12 182	8783
12 0 46 210	Hammelspring	Templin	425	2091
12 0 36 150	Hammer	Oranienburg	683	1401
13 0 38 070	Hammer a. Uecker	Ueckermünde	602	2111
14 0 36 040	Hammerbrücke	Klingenthal	1 491	9654

H

4 Gemeinden in alphabetischer Ordnung mit Schlüsselnummer,
Bevölkerung und Postleitzahl am 31.12.1992

Schlüssel- nummer	Gemeinde	Kreis/Landkreis	Bevöl- kerung	Post- leitz- zahl
06 4 35 013	Hammersbach	Main-Kinzig-Kreis	4 613	6451
16 0 43 240	Hammerstedt	Weimar	188	5301
07 1 38 024	Hammerstein	Neuwied	362	5456
14 0 11 130	Hammerunterwiesenthal	Annaberg	626	9301
05 1 70 012	Hamminkeim	Wesel	25 894	4236
01 0 62 027	Hammoor	Stormarn	930	2071
01 0 53 050	Hamwarde	Herzogtum Lauenburg	719	2054
01 0 58 071	Hamweddel	Rendsburg-Eckernförde	404	2371
06 4 35 014	Hanau, Stadt	Main-Kinzig-Kreis	88 647	6450
03 3 53 015	Handeloh	Harburg	2 020	2111
01 0 59 119	Handewitt	Schleswig-Flensburg	4 870	2397
03 3 55 017	Handorf	Lüneburg	1 250	2091
03 4 54 017	Handrup	Emsland	836	4453
01 0 58 072	Hanerau-Hademarschen	Rendsburg-Eckernförde	3 087	2215
12 0 24 170	Hangelberg	Fürstenwalde	1 685	1244
07 3 31 039	Hangen-Weisheim	Alzey-Worms	419	6509
07 3 38 010	Hanhofen	Ludwigshafen	1 778	6721
03 1 51 011	Hankensbüttel	Gifhorn	4 222	3122
03 1 52 016	Hann. Münden, Stadt	Göttingen	26 261	3510
03 2 01 000	Hannover, Landeshauptstadt	Kreisfreie Stadt	523 627	3000
07 1 38 025	Hanroth	Neuwied	440	5419
13 0 18 130	Hanshagen	Grevesmühlen	380	2421
13 0 17 160	Hanshagen	Greifswald	678	2201
03 3 60 010	Hanstedt	Uelzen	981	3111
03 3 53 016	Hanstedt	Harburg	4 524	2116
13 0 13 110	Hanstorf	Bad Doberan	661	2561
15 3 25 140	Hanum	Klötze	196	3581
09 5 74 128	Happurg	Nürnberger Land	3 696	8569
07 1 32 045	Harbach	Altenkirchen (Westerwald)	548	5241
03 2 54 019	Harbarnsen	Hildesheim	757	3221
15 3 30 110	Harbke	Oschersleben	1 767	3222
09 7 79 155	Harburg (Schwaben), Stadt	Donau-Ries	5 928	8856
01 0 60 033	Hardebek	Segeberg	448	2351
03 1 55 005	Hardeggen, Stadt	Northheim	8 003	3414
12 0 46 220	Hardenbeck	Templin	574	2091
07 1 38 026	Hardert	Neuwied	669	5455
08 2 25 032	Hardheim	Neckar-Odenwald-Kreis	7 097	6969
16 0 38 170	Hardisleben	Sömmerda	619	5231
08 3 25 024	Hardt	Rottweil	2 462	7232

4 Gemeinden in alphabetischer Ordnung mit Schlüsselnummer,
Bevölkerung und Postleitzahl am 31.12.1992

H

Schlüssel- nummer	Gemeinde	Kreis/Landkreis	Bevöl- kerung	Post- leitz- zahl
07 1 43 234	Hardt	Westerwaldkreis	372	5439
08 1 25 111	Hardthausen am Kocher	Heilbronn	3 344	7101
03 4 54 018	Haren (Ems), Stadt	Emsland	19 587	4472
07 2 32 233	Hargarten	Bitburg-Prüm	101	5523
07 1 33 040	Hargesheim	Bad Kreuznach	2 588	6551
13 0 18 140	Harkensee	Grevesmühlen	228	2421
15 2 22 420	Harkerode	Hettstedt	342	4271
01 0 55 020	Harmsdorf	Ostholstein	715	2432
01 0 53 051	Harmsdorf	Herzogtum Lauenburg	274	2419
03 3 53 017	Harmstorf	Harburg	701	2101
03 4 58 008	Harpstedt, Flecken	Oldenburg (Oldenburg)	3 894	2833
16 0 27 130	Harra	Lobenstein	1 055	6851
16 0 23 310	Harras	Hildburghausen	609	6121
01 0 59 120	Harrislee	Schleswig-Flensburg	10 600	2398
07 1 38 027	Harschbach	Neuwied	367	5419
07 1 31 026	Harscheid	Ahrweiler	120	5489
09 4 77 119	Harsdorf	Kulmbach	773	8581
03 3 59 023	Harsefeld, Flecken	Stade	9 609	2165
05 7 54 016	Harsewinkel, Stadt	Gütersloh	21 141	4834
15 3 19 190	Harsleben	Halberstadt	1 841	3604
07 2 32 234	Harspelt	Bitburg-Prüm	93	5541
03 2 54 020	Harsum	Hildesheim	10 679	3207
14 0 56 070	Hartau	Zittau	547	8801
07 1 43 025	Hartenfels	Westerwaldkreis	802	5419
01 0 60 034	Hartenholm	Segeberg	1 600	2359
09 5 74 129	Hartenstein	Nürnberger Land	1 657	8564
14 0 58 110	Hartenstein, Stadt	Zwickau	2 956	9509
14 0 21 200	Hartha, Stadt	Döbeln	7 876	7302
07 3 38 011	Harthausen	Ludwigshafen	2 506	6721
08 3 15 048	Hartheim	Breisgau-Hochschwarzwald	3 689	7801
12 0 31 230	Hartmannsdorf	Lübben	285	7551
12 0 24 180	Hartmannsdorf	Fürstenwalde	511	1241
14 0 37 200	Hartmannsdorf	Leipzig	607	7101
14 0 18 140	Hartmannsdorf	Chemnitz	4 621	9116
14 0 54 090	Hartmannsdorf	Werdau	127	9621
14 0 20 200	Hartmannsdorf	Dippoldiswalde	700	8231
16 0 17 170	Hartmannsdorf	Eisenberg	1 285	6521
16 0 19 190	Hartmannsdorf	Gera	320	6501
14 0 58 120	Hartmannsdorf b. Kirchberg	Zwickau	1 194	9501

H

4 Gemeinden in alphabetischer Ordnung mit Schlüsselnummer,
Bevölkerung und Postleitzahl am 31.12.1992

Schlüssel- nummer	Gemeinde	Kreis/Landkreis	Bevöl- kerung	Post- leit- zahl
14 0 13 100	Hartmannsgrün	Auerbach	858	9701
07 3 39 026	Harxheim	Mainz-Bingen	1 888	6501
15 3 32 090	Harzgerode, Stadt	Quedlinburg	5 395	4306
16 0 31 210	Harzungen	Nordhausen	230	5501
03 4 59 021	Hasbergen	Osnabrück	10 020	4507
07 2 31 049	Hasborn	Bernkastel-Wittlich	382	5561
07 3 36 034	Haschbach am Remigiusberg	Kusel	661	6799
08 3 36 034	Hasel	Lörrach	1 041	7861
01 0 56 019	Haselau	Pinneberg	988	2081
16 0 40 090	Haselbach	Sonneberg	1 051	6401
16 0 11 150	Haselbach	Altenburg	1 098	7401
09 2 78 134	Haselbach	Straubing-Bogen	1 382	8441
12 0 12 190	Haselberg	Bad Freienwalde	234	1311
01 0 56 020	Haseldorf	Pinneberg	1 474	2081
12 0 15 270	Haseloff-Grabow	Beizig	258	1821
03 4 54 019	Haselünne, Stadt	Emsland	11 266	4473
01 0 54 041	Haselund	Nordfriesland	719	2251
12 0 24 190	Hasenfelde	Fürstenwalde	321	1241
01 0 60 035	Hasenkrug	Segeberg	291	2351
01 0 60 036	Hasenmoor	Segeberg	630	2359
16 0 40 100	Hasenthal	Sonneberg	760	6401
07 1 35 039	Haserich	Cochem-Zell	220	5581
08 3 17 040	Haslach im Kinzigtal, Stadt	Ortenaukreis	6 286	7612
09 6 77 137	Hasloch	Main-Spessart	1 469	6981
01 0 56 021	Hasloh	Pinneberg	3 125	2087
03 2 56 011	Haßbergen	Nienburg (Weser)	1 291	3071
15 3 40 200	Hassel	Stendal	229	3501
03 2 56 010	Hassel (Weser)	Nienburg (Weser)	1 719	2813
07 1 32 046	Hasselbach	Altenkirchen (Westerwald)	293	5231
07 1 40 046	Hasselbach	Rhein-Hunsrück-Kreis	160	5448
01 0 59 121	Hasselberg	Schleswig-Flensburg	902	2340
15 3 43 130	Hasselfelde, Stadt	Wernigerode	2 720	3723
06 4 35 015	Hasselroth	Main-Kinzig-Kreis	7 323	6467
03 3 57 020	Hassendorf	Rotenburg (Wümme)	926	2724
09 6 74 147	Haßfurt, Stadt	Haßberge	12 168	8728
14 0 21 210	Haßlau	Döbeln	606	7301
12 0 46 230	Haßleben	Templin	966	2131
16 0 18 240	Haßleben	Erfurt	1 081	5101
07 3 32 025	Haßloch	Bad Dürkheim	19 759	6733

4 Gemeinden in alphabetischer Ordnung mit Schlüsselnummer,
Bevölkerung und Postleitzahl am 31.12.1992

H

Schlüssel- nummer	Gemeinde	Kreis/Landkreis	Bevöl- kerung	Post- leit- zahl
08 2 25 033	Haßmersheim	Neckar-Odenwald-Kreis	4 682	6954
01 0 58 073	Haßmoor	Rendsburg-Eckernförde	261	2373
03 2 57 011	Haste	Schaumburg	2 449	3053
16 0 16 310	Hastrungsfeld-Burda	Eisenach	251	5901
12 0 42 220	Hathenow	Seelow	110	1211
03 4 58 009	Hatten	Oldenburg (Oldenburg)	10 666	2904
09 1 79 128	Hattenhofen	Fürstenfeldbruck	1 262	8081
08 1 17 029	Hattenhofen	Göppingen	2 988	7323
06 4 36 005	Hattersheim am Main, Stadt	Main-Taunus-Kreis	24 315	6234
07 1 43 235	Hattert	Westerwaldkreis	1 738	5239
07 1 34 034	Hattgenstein	Birkenfeld	292	6589
05 9 54 016	Hattungen, Stadt	Ennepe-Ruhr-Kreis	58 352	4320
03 1 56 008	Hattorf am Harz	Osterode am Harz	4 331	3415
01 0 54 042	Hattstedt	Nordfriesland	1 935	2251
01 0 54 043	Hattstedtermarsch	Nordfriesland	334	2251
07 3 34 009	Hatzenbühl	Germersheim	2 524	6729
06 6 35 014	Hatzfeld (Eder), Stadt	Waldeck-Frankenberg	3 427	3559
07 3 40 014	Hauenstein	Pirmasens	4 189	6746
16 0 33 250	Haufeld	Rudolstadt	133	6821
09 5 77 138	Haundorf	Weißenburg-Gunzenhausen	2 215	8827
06 6 32 007	Hauneck	Hersfeld-Rotenburg	3 499	6431
06 6 32 008	Haunetal	Hersfeld-Rotenburg	3 241	6419
09 7 73 137	Haunsheim	Dillingen a. d. Donau	1 590	8881
14 0 46 070	Hauptmannsgrün	Reichenbach	578	9801
07 3 35 012	Hauptstuhl	Kaiserslautern	1 210	6791
07 1 35 040	Hauroth	Cochem-Zell	276	5441
08 3 17 041	Hausach, Stadt	Ortenaukreis	5 565	7613
07 1 40 047	Hausbay	Rhein-Hunsrück-Kreis	181	5449
14 0 48 200	Hausdorf	Rochlitz	1 047	9291
14 0 35 220	Hausdorf	Kamenz	197	8291
14 0 20 210	Hausdorf	Dippoldiswalde	217	8231
16 0 44 240	Hausen	Worbis	406	5601
07 1 34 035	Hausen	Birkenfeld	253	6571
09 2 73 125	Hausen	Kelheim	1 825	8421
09 4 74 134	Hausen	Forchheim	3 175	8551
09 6 73 129	Hausen	Rhön-Grabfeld	826	8741
09 6 76 128	Hausen	Miltenberg	1 881	8751
07 1 38 007	Hausen (Wied)	Neuwied	1 700	5461
08 4 25 055	Hausen am Bussen	Alb-Donau-Kreis	232	7932

4 Gemeinden in alphabetischer Ordnung mit Schlüsselnummer,
Bevölkerung und Postleitzahl am 31.12.1992

H

Schlüssel- nummer	Gemeinde	Kreis/Landkreis	Bevöl- kerung	Post- leit- zahl
08 4 17 029	Hausen am Tann	Zollernalbkreis	477	7461
09 6 79 143	Hausen b. Würzburg	Würzburg	2 202	8702
08 3 36 036	Hausen im Wiesental	Lörrach	2 290	7862
08 3 27 023	Hausen ob Verena	Tuttlingen	674	7201
09 1 82 119	Hausham	Miesbach	8 050	8164
15 2 11 100	Hausneindorf	Aschersleben	941	4321
16 0 26 170	Haussömmern	Langensalza	266	5821
07 1 37 034	Hausten	Mayen-Koblenz	320	5441
07 3 36 035	Hausweiler	Kusel	72	6758
16 0 14 140	Hauteroda	Artern	660	4731
09 2 75 126	Hauzenberg, Stadt	Passau	12 429	8395
01 0 53 052	Havekost	Herzogtum Lauenburg	122	2053
15 3 21 020	Havelberg, Stadt	Havelberg	7 434	3530
03 1 58 016	Haverlah	Wolfenbüttel	1 529	3324
01 0 59 037	Havetoft	Schleswig-Flensburg	853	2381
01 0 59 038	Havetoftloft	Schleswig-Flensburg	855	2381
05 5 58 020	Havixbeck	Coesfeld	10 615	4409
09 7 78 149	Hawangen	Unterallgäu	1 078	8941
08 4 15 034	Hayingen, Stadt	Reutlingen	2 161	7427
15 2 37 220	Hayn/ Harz	Sangerhausen	682	4711
16 0 44 250	Haynrode	Worbis	803	5601
15 2 46 130	Haynsburg	Zeitz	529	4901
16 0 27 140	Heberndorf	Lobenstein	314	6861
09 2 77 124	Hebertsfelden	Rottal-Inn	3 568	8333
09 1 74 122	Hebertshausen	Dachau	4 488	8061
08 4 17 031	Hechingen, Stadt	Zollernalbkreis	18 008	7450
03 3 52 020	Hechthausen	Cuxhaven	3 413	2174
12 0 12 200	Heckelberg	Bad Freienwalde	630	1311
07 1 40 048	Hecken	Rhein-Hunsrück-Kreis	160	6544
07 1 31 027	Heckenbach	Ahrweiler	244	5481
07 2 31 050	Heckenmünster	Bernkastel-Wittlich	124	5561
07 2 32 236	Heckhuscheid	Bitburg-Prüm	184	5541
15 3 39 100	Hecklingen , Stadt	Staßfurt	3 500	3257
07 2 35 040	Heddert	Trier-Saarburg	255	5509
08 2 26 027	Heddesbach	Rhein-Neckar-Kreis	503	6932
08 2 26 028	Heddesheim	Rhein-Neckar-Kreis	10 929	6805
03 1 58 017	Hedeper	Wolfenbüttel	667	3341
15 2 15 140	Hedersleben	Eisleben	1 218	4251
15 2 11 110	Hedersleben	Aschersleben	1 927	4326

4 Gemeinden in alphabetischer Ordnung mit Schlüsselnummer,
Bevölkerung und Postleitzahl am 31.12.1992

H

Schlüssel- nummer	Gemeinde	Kreis/Landkreis	Bevöl- kerung	Post- leit- zahl
01 0 51 043	Hedwigenkoog	Dithmarschen	271	2242
01 0 56 022	Heede	Pinneberg	612	2202
03 4 54 020	Heede	Emsland	1 799	2992
05 5 54 024	Heek	Borken	7 418	4438
03 2 56 012	Heemsen	Nienburg (Weser)	1 526	3071
03 1 58 018	Heere	Wolfenbüttel	1 103	3327
15 3 40 210	Heeren	Stendal	449	3501
03 3 52 021	Heerstedt	Cuxhaven	452	2855
14 0 50 100	Heeslicht	Sebnitz	414	8351
03 3 57 021	Heeslingen	Rotenburg (Wümme)	4 121	2730
03 2 57 012	Heeßen	Schaumburg	1 474	3064
07 3 36 036	Hefersweiler	Kusel	589	6759
03 2 55 017	Hehlen	Holzminden	2 226	3452
16 0 43 250	Heichelheim	Weimar	295	5301
01 0 51 044	Heide, Stadt	Dithmarschen	20 721	2240
09 5 76 126	Heideck, Stadt	Roth	4 614	8548
01 0 62 031	Heidekamp	Stormarn	361	2067
08 2 21 000	Heidelberg, Stadt	Stadtkreis	140 282	6900
15 1 13 130	Heideloh	Bitterfeld	221	4401
05 5 54 028	Heiden	Borken	7 184	4284
03 3 53 018	Heidenau	Harburg	1 681	2111
14 0 44 280	Heidenau, Stadt	Pirna	19 349	8312
07 2 31 204	Heidenburg	Bernkastel-Wittlich	719	5509
08 1 35 019	Heidenheim an der Brenz, Stadt	Heidenheim	52 064	7920
09 5 77 140	Heidenheim, Markt	Weißenburg-Gunzenhausen	2 910	8824
06 4 39 005	Heidenrod	Rheingau-Taunus-Kreis	7 907	6209
14 0 39 110	Heidersdorf	Marienberg	1 046	9334
07 3 39 027	Heidesheim am Rhein	Mainz-Bingen	6 519	6501
01 0 56 023	Heidgraben	Pinneberg	1 932	2082
13 0 22 270	Heidhof	Ludwigslust	354	2801
01 0 60 037	Heidmoor	Segeberg	248	2359
01 0 60 038	Heidmühlen	Segeberg	620	2351
07 2 31 051	Heidweiler	Bernkastel-Wittlich	182	5561
09 6 71 126	Heigenbrücken	Aschaffenburg	2 533	8751
01 0 57 025	Heikendorf	Plön	7 710	2305
07 2 32 047	Heilbach	Bitburg-Prüm	147	5529
07 1 43 026	Heilberscheid	Westerwaldkreis	513	5431
08 1 21 000	Heilbronn, Stadt	Stadtkreis	121 052	7100
07 2 32 048	Heilenbach	Bitburg-Prüm	124	5521

4 Gemeinden in alphabetischer Ordnung mit Schlüsselnummer,
Bevölkerung und Postleitzahl am 31.12.1992

H

Schlüssel- nummer	Gemeinde	Kreis/Landkreis	Bevöl- kerung	Post- leit- zahl
08 4 35 020	Heiligenberg	Bodenseekreis	2 711	7799
15 3 31 350	Heiligenfelde	Osterburg	250	3541
12 0 47 160	Heiligengrabe	Wittstock	967	1931
01 0 55 021	Heiligenhafen, Stadt	Ostholstein	9 040	2447
13 0 13 120	Heiligenhagen	Bad Doberan	409	2561
05 1 58 012	Heiligenhaus, Stadt	Mettmann	30 198	5628
07 3 35 013	Heiligenmoschel	Kaiserslautern	580	6751
07 1 43 027	Heiligenroth	Westerwaldkreis	1 449	5431
09 4 71 142	Heiligenstadt i. Ofr., Markt	Bamberg	3 604	8551
16 0 22 240	Heiligenstadt, Heilbad, Stadt	Heiligenstadt	17 442	5630
01 0 61 034	Heiligenstedten	Steinburg	1 220	2210
01 0 61 035	Heiligenstedtenerkamp	Steinburg	599	2210
15 2 22 170	Heiligenthal	Hettstedt	1 040	4271
08 2 26 029	Heiligkreuzsteinach	Rhein-Neckar-Kreis	2 817	6901
16 0 33 260	Heilingen	Rudolstadt	339	6821
16 0 33 270	Heilsberg	Rudolstadt	225	6821
09 5 71 165	Heilsbronn, Stadt	Ansbach	8 326	8807
01 0 62 032	Heilshoop	Stormarn	532	2401
07 1 34 036	Heimbach	Birkenfeld	1 375	6589
05 3 58 012	Heimbach, Stadt	Düren	4 582	5169
07 1 43 236	Heimborn	Westerwaldkreis	280	5239
09 6 71 127	Heimbuchenthal	Aschaffenburg	2 298	8751
15 3 43 140	Heimbürg	Wernigerode	1 015	3721
09 7 76 114	Heimenkirch, Markt	Lindau (Bodensee)	3 435	8999
09 7 78 150	Heimertingen	Unterallgäu	1 511	8941
08 2 36 025	Heimsheim, Stadt	Enzkreis	4 874	7258
07 1 33 041	Heimweiler	Bad Kreuznach	430	6570
03 2 55 018	Heinade	Holzminde	1 076	3457
03 3 59 024	Heinbockel	Stade	920	2164
12 0 23 150	Heinersbrück	Forst	588	7521
12 0 24 200	Heinersdorf	Fürstenwalde	1 177	1241
16 0 27 150	Heinersdorf	Lobenstein	394	6851
16 0 40 110	Heinersdorf	Sonneberg	814	6401
14 0 42 180	Heinersgrün	Oelsnitz	155	9921
09 4 72 150	Heinersreuth	Bayreuth	3 744	8581
03 1 58 019	Heiningen	Wolfenbüttel	624	3344
08 1 17 030	Heiningen	Göppingen	5 338	7326
01 0 58 074	Heinkenborstel	Rendsburg-Eckernförde	174	2354
15 3 45 110	Heinrichsberg	Wolmirstedt	371	3211

4 Gemeinden in alphabetischer Ordnung mit Schlüsselnummer,
Bevölkerung und Postleitzahl am 31.12.1992

H

Schlüssel- nummer	Gemeinde	Kreis/Landkreis	Bevöl- kerung	Post- leit- zahl
12 0 35 250	Heinrichsdorf	Neuruppin	127	1951
14 0 33 060	Heinrichsort	Hohenstein-Ernstthal	1 147	9271
13 0 38 080	Heinrichsruh	Ueckermünde	272	2111
09 6 71 128	Heinrichsthal	Aschaffenburg	901	8752
13 0 38 090	Heinrichswalde	Ueckermünde	606	2111
05 3 70 016	Heinsberg, Stadt	Heinsberg	38 472	5138
03 2 55 019	Heinsen	Holzminde	1 021	3451
07 1 40 049	Heinzenbach	Rhein-Hunsrück-Kreis	396	6541
07 1 33 042	Heinzenberg	Bad Kreuznach	34	6570
07 3 36 038	Heinzenhausen	Kusel	255	6758
07 2 32 238	Heisdorf	Bitburg-Prüm	103	5544
01 0 56 024	Heist	Pinneberg	2 174	2081
07 1 41 053	Heistenbach	Rhein-Lahn-Kreis	1 019	6251
08 3 15 050	Heitersheim, Stadt	Breisgau-Hochschwarzwald	5 019	7843
14 0 17 120	Helbigsdorf	Brand-Erbisdorf	458	9201
14 0 26 170	Helbigsdorf	Freital	564	8211
15 2 15 150	Helbra	Eisleben	5 784	4253
16 0 23 320	Heldburg, Stadt	Hildburghausen	1 162	6112
09 1 83 120	Heldenstein	Mühlendorf a. Inn	2 232	8251
16 0 14 150	Heldrungen, Stadt	Artern	2 719	4733
07 1 43 028	Helferskirchen	Westerwaldkreis	950	5419
01 0 56 025	Helgoland	Pinneberg	1 738	2192
12 0 40 180	Helle	Pritzwalk	453	1921
07 1 43 237	Hellenhahn-Schellenberg	Westerwaldkreis	1 168	5439
05 3 66 020	Hellenthal	Euskirchen	8 608	5374
07 1 34 037	Hellertshausen	Birkenfeld	180	6581
16 0 23 330	Hellingen	Hildburghausen	554	6111
01 0 51 045	Hellschen-Heringsand-Unterschaar	Dithmarschen	151	2244
03 3 57 022	Hellwege	Rotenburg (Wümme)	891	2724
09 4 75 136	Helmbrechts, Stadt	Hof	10 236	8662
07 1 32 047	Helmenzen	Altenkirchen (Westerwald)	621	5231
07 1 32 048	Helmeroth	Altenkirchen (Westerwald)	224	5231
16 0 36 120	Helmers	Schmalkalden	242	6081
16 0 28 210	Helmershausen	Meiningen	778	6101
16 0 44 260	Helmsdorf	Worbis	562	5601
14 0 50 110	Helmsdorf b. Pirna	Sebnitz	905	8351
14 0 45 130	Helmsgrün	Plauen	129	9901
16 0 27 160	Helmsgrün	Lobenstein	356	6851
09 6 79 144	Helmstadt, Markt	Würzburg	2 524	8702

4 Gemeinden in alphabetischer Ordnung mit Schlüsselnummer,
Bevölkerung und Postleitzahl am 31.12.1992

H

Schlüssel- nummer	Gemeinde	Kreis/Landkreis	Bevöl- kerung	Post- leit- zahl
08 2 26 106	Helmstadt-Bargen	Rhein-Neckar-Kreis	3 721	6928
03 1 54 010	Helmstedt, Stadt	Helmstedt	26 833	3330
01 0 57 026	Helmstorf	Plön	296	2322
03 2 57 013	Helpsen	Schaumburg	1 850	3068
13 0 36 170	Helpt	Strasburg	285	2151
06 6 33 012	Helsa	Kassel	6 164	3506
01 0 51 046	Helse	Dithmarschen	872	2222
07 3 40 015	Heltersberg	Pirmasens	2 197	6751
03 3 57 023	Helvesiek	Rotenburg (Wümme)	678	2727
09 3 75 148	Hemau, Stadt	Regensburg	7 617	8416
01 0 56 026	Hemdingen	Pinneberg	1 376	2081
05 9 62 016	Hemer, Stadt	Märkischer Kreis	34 378	5870
09 5 72 130	Hemhofen	Erlangen-Höchstadt	5 093	8551
16 0 14 160	Hemleben	Artern	313	4731
01 0 51 047	Hemme	Dithmarschen	508	2241
07 1 32 049	Hemmelzen	Altenkirchen (Westerwald)	266	5231
09 5 75 130	Hemmersheim	Neustadt a.d.Aisch-Bad Windsheim	711	8701
03 2 53 006	Hemmingen	Hannover	16 243	3005
08 1 18 027	Hemmingen	Ludwigsburg	7 322	7254
01 0 51 048	Hemmingstedt	Dithmarschen	2 893	2248
03 3 52 022	Hemmoor, Stadt	Cuxhaven	7 849	2170
08 2 26 031	Hemsbach, Stadt	Rhein-Neckar-Kreis	12 802	6944
03 3 57 024	Hemsbünde	Rotenburg (Wümme)	1 100	2725
03 3 57 025	Hemslingen	Rotenburg (Wümme)	1 306	2725
03 2 51 019	Hemsloh	Diepholz	613	2841
15 3 16 060	Hemstedt	Gardelegen	348	3571
07 1 40 050	Henau	Rhein-Hunsrück-Kreis	203	6545
09 6 73 130	Hendungen	Rhön-Grabfeld	1 103	8741
09 5 74 131	Henfenfeld	Nürnberger Land	1 964	8561
16 0 23 340	Henfstädt	Hildburghausen	422	6111
16 0 33 280	Hengelbach	Rudolstadt	68	6821
09 2 71 125	Hengersberg, Markt	Deggendorf	6 651	8355
16 0 28 220	Henneberg	Meiningen	545	6101
05 3 82 020	Hennef (Sieg), Stadt	Rhein-Sieg-Kreis	34 493	5202
12 0 22 280	Hennersdorf	Finsterwalde	288	7971
14 0 24 200	Hennersdorf	Flöha	339	9381
14 0 20 220	Hennersdorf	Dippoldiswalde	488	8231
12 0 45 150	Hennickendorf	Strausberg	3 283	1262
12 0 33 140	Hennickendorf	Luckenwalde	361	1711

4 Gemeinden in alphabetischer Ordnung mit Schlüsselnummer,
Bevölkerung und Postleitzahl am 31.12.1992

ii

Schlüssel- nummer	Gemeinde	Kreis/Landkreis	Bevöl- kerung	Post- leit- zahl
12 0 36 160	Hennigsdorf b. Berlin, Stadt	Oranienburg	24 166	1422
15 3 36 270	Henningen	Salzwedel	781	3561
16 0 26 180	Henningsleben	Langensalza	267	5821
01 0 51 049	Hennstedt	Dithmarschen	1 786	2246
01 0 61 036	Hennstedt	Steinburg	556	2211
07 1 33 043	Hennweiler	Bad Kreuznach	1 227	6576
16 0 38 180	Henschleben	Sömmerda	398	5231
07 3 36 037	Henschtal	Kusel	427	6791
01 0 60 039	Henstedt-Ulzburg	Segeberg	22 463	2359
07 2 35 043	Hentern	Trier-Saarburg	346	5504
12 0 21 150	Henzendorf	Eisenhüttenstadt	130	1221
09 1 76 131	Hepberg	Eichstätt	1 992	8071
06 4 31 011	Heppenheim (Bergstraße), Kreisstadt	Bergstraße	24 175	6148
03 3 57 026	Hepstedt	Rotenburg (Wumme)	856	2733
12 0 28 130	Herbersdorf	Jüterbog	119	1701
08 4 37 044	Herbertingen	Sigmaringen	4 486	7944
08 3 16 017	Herbolzheim, Stadt	Emmendingen	8 535	7834
07 1 34 038	Herborn	Birkenfeld	497	6581
06 5 32 012	Herborn, Stadt	Lahn-Dill-Kreis	21 299	6348
08 1 35 020	Herbrechtingen, Stadt	Heidenheim	12 977	7922
16 0 26 190	Herbsleben	Langensalza	2 858	5824
09 6 73 131	Herbstadt	Rhön-Grabfeld	721	8741
06 5 35 008	Herbstein, Stadt	Vogelsbergkreis	5 246	6422
07 2 32 049	Herbstmühle	Bitburg-Prüm	34	5529
07 3 36 039	Herchweiler	Kusel	530	6799
16 0 16 320	Herda	Eisenach	957	5901
05 9 54 020	Herdecke, Stadt	Ennepe-Ruhr-Kreis	26 478	5804
07 1 32 050	Herdorf, Stadt	Altenkirchen (Westerwald)	7 561	5243
08 4 37 124	Herdwangen-Schönach	Sigmaringen	2 710	7796
09 7 72 156	Heretsried	Augsburg	955	8901
05 7 58 012	Herford, Stadt	Herford	65 368	4900
07 2 32 050	Herforst	Bitburg-Prüm	862	5522
09 7 76 131	Hergatz	Lindau (Bodensee)	2 233	8994
07 1 33 044	Hergenfeld	Bad Kreuznach	428	6531
07 1 43 238	Hergenroth	Westerwaldkreis	377	5438
09 7 76 115	Hergensweiler	Lindau (Bodensee)	1 491	8997
07 3 37 037	Hergensweiler	Südliche Weinstraße	211	6741
15 2 15 160	Hergisdorf	Eisleben	2 124	4254
06 6 32 009	Heringen (Werra), Stadt	Hersfeld-Rotenburg	8 965	6432

Schlüssel- nummer	Gemeinde	Kreis/Landkreis	Bevöl- kerung	Post- leit- zahl
16 0 31 220	Heringen/ Helme, Stadt	Nordhausen	2 612	5504
01 0 55 022	Heringsdorf	Ostholstein	1 039	2444
13 0 41 090	Heringsdorf, Seebad	Wolgast	3 722	2255
07 2 35 044	Herl	Trier-Saarburg	239	5501
14 0 45 140	Herlasgrün	Plauen	553	9901
06 6 36 005	Herleshausen	Werra-Meißner-Kreis	2 982	3443
03 3 51 013	Hermannsburg	Celle	8 259	3102
14 0 11 140	Hermannsdorf	Annaberg	872	9301
16 0 28 230	Hermannsfeld	Meiningen	493	6101
08 1 35 021	Hermaringen	Heidenheim	2 301	7921
15 2 22 180	Hermerode	Hettstedt	138	4721
07 3 40 016	Hermersberg	Pirmasens	1 869	6791
12 0 45 160	Hermersdorf-Obersdorf	Strausberg	679	1278
07 2 35 045	Hermeskeil, Stadt	Trier-Saarburg	5 858	5508
15 3 45 120	Hermsdorf	Wolmirstedt	453	3211
16 0 19 200	Hermsdorf	Gera	127	4901
14 0 22 200	Hermsdorf	Dresden	1 368	8101
14 0 33 070	Hermsdorf	Hohenstein-Ernstthal	809	9271
14 0 32 210	Hermsdorf b. Mittweida	Hainichen	210	9251
12 0 43 180	Hermsdorf b. Ruhland	Senftenberg	718	7801
16 0 41 130	Hermsdorf, Stadt	Stadtroda	9 752	6530
14 0 20 230	Hermsdorf/ Erzgeb.	Dippoldiswalde	920	8232
14 0 34 120	Hermsdorf/ Spree	Hoyerswerda	296	7701
14 0 42 190	Hermgrün-Wohlbach	Oelsnitz	291	9931
16 0 12 110	Hermstedt	Apolda	205	5321
05 9 16 000	Herne, Stadt	Kreisfreie Stadt	180 082	4690
07 1 41 054	Herold	Rhein-Lahn-Kreis	398	5429
14 0 57 100	Herold	Zschopau	1 409	9375
16 0 29 170	Heroldshausen	Mühlhausen	220	5701
09 4 74 135	Heroldsbach	Forchheim	4 259	8551
09 5 72 131	Heroldsberg, Markt	Erlangen-Höchstädt	6 986	8501
08 4 25 139	Heroldstatt	Alb-Donau-Kreis	2 141	7424
16 0 28 240	Herpf	Meiningen	974	6101
16 0 31 230	Herreden	Nordhausen	459	5501
07 3 36 040	Herren-Sulzbach	Kusel	205	6759
08 1 15 021	Herrenberg, Stadt	Böblingen	28 216	7033
15 2 28 150	Herrengosserstedt	Naumburg	671	4801
16 0 20 270	Herrenhof	Gotha	829	5801
07 1 37 035	Herresbach	Mayen-Koblenz	442	5441

4 Gemeinden in alphabetischer Ordnung mit Schlüsselnummer,
Bevölkerung und Postleitzahl am 31. 12. 1992

!!

Schlüssel- nummer	Gemeinde	Kreis/Landkreis	Bevöl- kerung	Post- leit- zahl
16 0 12 120	Herrnessen-Sulzbach	Apolda	646	5321
09 5 71 166	Herrnrieden, Stadt	Ansbach	6 967	8808
08 3 37 049	Herrnschried	Waldshut	2 331	7881
16 0 31 240	Herrmannsacker	Nordhausen	370	5501
09 2 73 127	Herrngiersdorf	Kelheim	1 050	8301
14 0 38 200	Herrnhut, Stadt	Löbau	1 676	8709
16 0 38 190	Herrnschwende	Sömmerda	361	5231
09 1 88 124	Herrsching a. Ammersee	Starnberg	8 796	8036
07 1 34 039	Herrstein	Birkenfeld	840	6583
09 5 74 132	Hersbruck, Stadt	Nürnberger Land	12 127	8562
07 1 43 029	Herschbach	Westerwaldkreis	2 528	5419
07 1 43 239	Herschbach (Oberwesterwald)	Westerwaldkreis	839	5431
07 3 40 017	Herschberg	Pirmasens	939	6791
07 1 31 028	Herschbroich	Ahrweiler	297	5488
16 0 24 140	Herschdorf	Ilmenau	1 037	6301
16 0 34 130	Herschdorf b. Leutenberg	Saalfeld	56	6801
16 0 32 150	Herschdorf b. Pößneck	Pößneck	304	6841
05 9 62 020	Herscheid	Märkischer Kreis	7 339	5974
07 3 36 041	Herschweiler-Pettersheim	Kusel	1 440	6799
07 2 32 332	Hersdorf	Bitburg-Prüm	384	5541
05 5 62 020	Herten, Stadt	Recklinghausen	69 631	4352
14 0 38 210	Herwigsdorf	Löbau	1 219	8701
07 3 32 026	Herxheim am Berg	Bad Dürkheim	598	6719
07 3 37 038	Herxheim bei Landau/ Pfalz	Südliche Weinstraße	9 417	6742
07 3 37 039	Herxheimweyher	Südliche Weinstraße	528	6742
12 0 14 310	Herzberg	Beeskow	612	1231
12 0 35 260	Herzberg	Neuruppin	673	1951
13 0 27 090	Herzberg	Parchim	531	2851
03 1 56 009	Herzberg am Harz, Stadt	Osterode am Harz	16 567	3420
12 0 27 240	Herzberg/ Elster, Stadt	Herzberg	9 146	7930
05 7 54 020	Herzebrock-Clarholz	Gutersloh	14 007	4836
07 2 32 240	Herzfeld	Bitburg-Prüm	32	5541
13 0 27 100	Herzfeld	Parchim	315	2851
12 0 45 170	Herzfelde	Strausberg	1 902	1264
12 0 46 240	Herzfelde	Templin	273	2091
01 0 61 037	Herzhorn	Steinburg	1 098	2209
03 4 54 021	Herzlake	Emsland	3 462	4479
09 5 72 132	Herzogenaurach, Stadt	Erlangen-Höchstadt	21 598	8522
05 3 54 016	Herzogenrath, Stadt	Aachen	45 182	5120

H

4 Gemeinden in alphabetischer Ordnung mit Schlüsselnummer,
Bevölkerung und Postleitzahl am 31.12.1992

Schlüssel- nummer	Gemeinde	Kreis/Landkreis	Bevöl- kerung	Post- leit- zahl
12 0 47 170	Herzsprung	Wittstock	319	1931
12 0 11 310	Herzsprung	Angermünde	222	1321
03 4 57 010	Hesel	Leer	3 387	2954
03 2 57 014	Hespe	Schaumburg	1 634	3061
16 0 23 360	Heßberg	Hildburghausen	728	6111
09 5 72 133	Heßdorf	Erlangen-Höchstädt	3 016	8521
15 3 19 200	Hessen	Halberstadt	1 707	3605
06 4 37 008	Hesseneck	Odenwaldkreis	791	6121
16 0 31 250	Hesserode	Nordhausen	525	5501
07 3 38 012	Heßheim	Ludwigshafen	3 086	6717
08 1 18 028	Hessigheim	Ludwigsburg	2 055	7121
06 6 36 006	Hessisch Lichtenau, Stadt	Werra-Meißner-Kreis	14 483	3436
03 2 52 007	Hessisch Oldendorf, Stadt	Hamel-Pyrmont	19 546	3253
16 0 36 140	Heßles	Schmalkalden	375	6081
07 1 35 041	Hesweiler	Cochem-Zell	158	5588
15 2 11 120	Heteborn	Aschersleben	432	4321
01 0 56 027	Hetlingen	Pinneberg	1 132	2081
16 0 43 260	Hetschburg	Weimar	217	5301
07 3 40 018	Hettenhausen	Pirmasens	268	6791
07 3 32 027	Hettenleidelheim	Bad Dürkheim	3 193	6719
07 1 34 040	Hettenrodt	Birkenfeld	732	6581
09 1 86 126	Hettenshausen	Pfaffenhofen a.d. Ilm	1 913	8068
08 4 37 047	Hettingen, Stadt	Sigmaringen	2 099	7481
09 6 79 146	Hettstadt	Würzburg	2 637	8702
15 2 22 190	Hettstedt, Stadt	Hettstedt	20 515	4270
16 0 17 180	Hetzdorf	Eisenberg	104	6521
14 0 25 100	Hetzdorf	Freiberg	941	9201
07 2 31 053	Hetzerath	Bernkastel-Wittlich	1 843	5567
09 4 74 137	Hetzles	Forchheim	1 192	8524
16 0 23 380	Heubach	Hildburghausen	984	6121
08 1 36 028	Heubach, Stadt	Ostalbkreis	10 240	7072
16 0 40 120	Heubisch	Sonneberg	473	6401
06 5 31 007	Heuchelheim	Gießen	7 649	6301
07 3 38 013	Heuchelheim bei Frankenthal	Ludwigshafen	1 313	6711
07 3 37 040	Heuchelheim-Klingen	Südliche Weinstraße	884	6741
08 1 36 029	Heuchlingen	Ostalbkreis	1 826	7071
15 2 46 140	Heuckewalde	Zeitz	448	4901
15 3 43 150	Heudeber	Wernigerode	1 293	3704
14 0 16 210	Heuersdorf	Borna	311	7201

4 Gemeinden in alphabetischer Ordnung mit Schlüsselnummer,
Bevölkerung und Postleitzahl am 31.12.1992

H

Schlüssel- nummer	Gemeinde	Kreis/Landkreis	Bevöl- kerung	Post- leit- zahl
07 1 43 031	Hillscheid	Westerwaldkreis	2 553	5416
14 0 57 110	Hilmersdorf	Zschopau	931	9361
09 5 76 127	Hilpoltstein, Stadt	Roth	11 394	8543
07 2 31 054	Hilscheid	Bernkastel-Wittlich	278	5509
07 3 40 019	Hilst	Pirmasens	406	6781
09 7 72 157	Hilttenfingen	Augsburg	1 384	8931
03 4 59 022	Hilter am Teutoburger Wald	Osnabrück	9 184	4517
09 4 74 138	Hiltpoltstein, Markt	Forchheim	1 411	8551
08 3 35 035	Hilzingen	Konstanz	6 940	7709
03 3 60 011	Himbergen	Uelzen	1 682	3119
14 0 48 210	Himmelhartha	Rochlitz	52	9291
09 4 77 121	Himmelkron	Kulmbach	3 091	8581
12 0 25 250	Himmelpfort	Gransee	558	1431
03 3 59 025	Himmelpforten	Stade	4 095	2167
09 6 77 142	Himmelstadt	Main-Spessart	1 605	8702
07 1 41 055	Himmighofen	Rhein-Lahn-Kreis	354	5429
09 7 80 123	Hindelang, Markt	Oberallgäu	5 110	8973
12 0 18 240	Hindenberg	Calau	140	7541
12 0 35 270	Hindenberg	Neuruppin	119	1951
15 3 31 360	Hindenburg	Osterburg	400	3501
01 0 61 038	Hingstheide	Steinburg	70	2218
13 0 17 170	Hinrichshagen	Greifswald	327	2201
13 0 36 190	Hinrichshagen	Strasburg	322	2151
13 0 39 140	Hinrichshagen	Waren	187	2061
15 1 26 210	Hinsdorf	Köthen	519	4371
03 4 52 011	Hinte	Aurich	7 215	2973
14 0 50 120	Hinterhermsdorf	Sebnitz	795	8361
16 0 42 190	Hinternah	Suhl	1 622	6051
09 2 72 126	Hinterschmiding	Freyung-Grafenau	2 320	8391
13 0 38 100	Hintersee	Ueckermünde	396	2111
07 1 34 041	Hintertiefenbach	Birkenfeld	388	6580
07 3 40 020	Hinterweidenthal	Pirmasens	1 751	6787
07 2 33 030	Hinterweiler	Daun	233	5531
08 3 15 052	Hinterzarten	Breisgau-Hochschwarzwald	2 379	7824
07 2 35 046	Hinzenburg	Trier-Saarburg	172	5501
07 2 35 047	Hinzert-Pöler	Trier-Saarburg	337	5509
07 3 36 042	Hinzweiler	Kusel	478	6759
03 3 57 027	Hipstedt	Rotenburg (Wümme)	1 182	2740
08 4 16 018	Hirrlingen	Tübingen	2 412	7401

4 Gemeinden in alphabetischer Ordnung mit Schlüsselnummer,
Bevölkerung und Postleitzahl am 31.12.1992

H

Schlüssel- nummer	Gemeinde	Kreis/Landkreis	Bevöl- kerung	Post- leitz- zahl
09 4 71 145	Hirschaid, Markt	Bamberg	9 780	8606
09 3 71 127	Hirschau, Stadt	Amberg-Regen	6 327	8452
09 3 71 128	Hirschbach	Amberg-Regen	1 353	8459
14 0 20 240	Hirschbach	Dippoldiswalde	463	8231
07 1 41 057	Hirschberg	Rhein-Lahn-Kreis	418	6251
08 2 26 107	Hirschberg an der Bergstraße	Rhein-Neckar-Kreis	9 803	6945
16 0 35 180	Hirschberg, Stadt	Schleiz	2 331	6553
16 0 23 410	Hirschendorf	Hildburghausen	237	6121
12 0 13 180	Hirschfeld	Bad Liebenwerda	1 568	7901
14 0 58 130	Hirschfeld	Zwickau	802	9501
14 0 25 120	Hirschfeld	Freiberg	690	9201
16 0 19 220	Hirschfeld	Gera	126	6501
07 1 40 053	Hirschfeld (Hunsrück)	Rhein-Hunsrück-Kreis	372	6541
14 0 56 080	Hirschfelde	Zittau	2 741	8804
12 0 16 110	Hirschfelde	Bernau	335	1291
06 4 31 012	Hirschhorn (Neckar), Stadt	Bergstraße	3 892	6932
07 3 35 014	Hirschhorn/ Pfalz	Kaiserslautern	693	6751
15 2 29 130	Hirschroda	Nebra	184	4801
07 3 40 021	Hirschthal	Pirmasens	108	6781
07 1 37 036	Hirten	Mayen-Koblenz	224	5441
07 1 32 053	Hirz-Maulsbach	Altenkirchen (Westerwald)	242	5231
16 0 34 140	Hirzbach	Saalfeld	80	6801
06 4 40 011	Hirzenhain	Wetteraukreis	2 951	6476
07 2 32 052	Hisel	Bitburg-Prüm	23	5525
03 3 55 018	Hittbergen	Lüneburg	695	2059
03 3 54 009	Hitzacker, Stadt	Lüchow-Dannenberg	5 049	3139
09 1 76 132	Hitzhofen	Eichstätt	2 200	8079
01 0 60 040	Hitzhusen	Segeberg	1 039	2357
15 1 47 140	Hobeck	Zerbst	528	3401
07 3 31 011	Hochborn	Alzey-Worms	379	6509
01 0 51 051	Hochdorn	Dithmarschen	1 214	2224
16 0 43 270	Hochdorf	Weimar	268	5301
08 1 16 027	Hochdorf	Esslingen	4 460	7311
08 4 26 058	Hochdorf	Biberach	1 940	7951
07 3 38 014	Hochdorf-Assenheim	Ludwigshafen	2 411	6701
16 0 20 280	Hochheim	Gotha	538	5801
06 4 36 006	Hochheim am Main, Stadt	Main-Taunus-Kreis	16 020	6203
14 0 14 310	Hochkirch	Bautzen	1 360	8601
07 2 31 056	Hochscheid	Bernkastel-Wittlich	238	5551

4 Gemeinden in alphabetischer Ordnung mit Schlüsselnummer,
Bevölkerung und Postleitzahl am 31.12.1992

H

Schlüssel- nummer	Gemeinde	Kreis/Landkreis	Bevöl- kerung	Post- leit- zahl
07 3 35 015	Hochspeyer	Kaiserslautern	4 689	6755
07 3 37 041	Hochstadt (Pfalz)	Südliche Weinstraße	2 286	6741
09 4 78 127	Hochstadt a. Main	Lichtenfels	1 695	8621
07 1 33 045	Hochstätten	Bad Kreuznach	682	6551
07 1 33 046	Hochstetten-Dhaun	Bad Kreuznach	1 562	6570
08 2 26 032	Hockenheim, Stadt	Rhein-Neckar-Kreis	17 956	6832
16 0 34 150	Hockeroda	Saalfeld	231	6801
07 2 35 048	Hockweiler	Trier-Saarburg	182	5501
03 3 58 014	Hodenhagen	Soltau-Fallingb.	2 169	3035
01 0 61 039	Hodorf	Steinburg	199	2211
09 6 79 147	Höchberg, Markt	Würzburg	9 320	8706
08 3 37 051	Höchenschwand	Waldshut	2 294	7821
09 6 73 134	Höchheim	Rhön-Grabfeld	1 315	8741
06 4 37 009	Höchst f. Odw.	Odenwaldkreis	9 353	6128
09 5 72 135	Höchstädt a.d. Aisch, Stadt	Erlangen-Höchstädt	12 684	8552
09 7 73 139	Höchstädt a.d. Donau, Stadt	Dillingen a.d. Donau	5 103	8884
09 4 79 126	Höchstädt f. Fichtelgebirge	Wunsiedel f. Fichtelgebirge	1 143	8671
07 2 33 215	Höchstberg	Daun	395	5441
07 1 43 241	Höchstenbach	Westerwaldkreis	708	5239
14 0 35 240	Höckendorf	Kamenz	598	8291
14 0 20 250	Höckendorf	Dippoldiswalde	1 098	8233
14 0 32 220	Höckendorf b. Waldheim	Hainichen	113	9251
15 3 20 330	Hödingen	Haldensleben	322	3241
14 0 32 230	Höfchen	Hainichen	474	9251
08 2 35 035	Höfen an der Enz	Calw	1 713	7545
03 3 51 014	Höfer	Celle	989	3101
14 0 30 290	Höfgen	Grimma	440	7241
01 0 54 045	Högel	Nordfriesland	371	2251
01 0 60 041	Högersdorf	Segeberg	275	2360
01 0 57 027	Högsdorf	Plön	365	2324
03 3 54 010	Höhbeck	Lüchow-Dannenberg	782	3131
07 3 40 022	Höheinöd	Pirmasens	1 390	6781
07 3 40 023	Höheischweiler	Pirmasens	858	6781
09 1 84 127	Höhenkirchen-Siegertsbrunn	München	7 220	8011
07 3 40 024	Höhfröschen	Pirmasens	812	6781
07 1 43 242	Höhn	Westerwaldkreis	3 218	5439
01 0 57 028	Höhndorf	Plön	312	2306
15 2 35 180	Höhnstedt	Saalkreis	1 584	4101
07 1 43 032	Höhr-Grenzhausen, Stadt	Westerwaldkreis	9 267	5410

4 Gemeinden in alphabetischer Ordnung mit Schlüsselnummer,
Bevölkerung und Postleitzahl am 31.12.1992

H

Schlüssel- nummer	Gemeinde	Kreis/Landkreis	Bevöl- kerung	Post- leit- zahl
07 1 41 058	Hömberg	Rhein-Lahn-Kreis	304	5409
16 0 40 360	Hönbach	Sonneberg	438	6400
16 0 29 200	Höngeda	Mühlhausen	728	5701
07 1 31 029	Hönningen	Ahrweiler	962	5481
12 0 45 180	Hönnow	Strausberg	2 204	1271
08 2 25 039	Höpfingen	Neckar-Odenwald-Kreis	2 986	6969
03 1 56 010	Hörden	Osterode am Harz	1 103	3421
07 3 34 011	Hördt	Germersheim	2 185	6729
09 1 78 132	Hörgertshausen	Freising	1 653	8051
07 3 33 030	Höringen	Donnersbergkreis	645	6751
12 0 43 190	Hörlitz	Senftenberg	989	7842
16 0 31 260	Hörningen	Nordhausen	180	5501
14 0 56 090	Hörnitz	Zittau	1 118	8801
01 0 54 046	Hörnum (Sylt)	Nordfriesland	983	2284
07 2 33 031	Hörscheid	Daun	123	5569
07 2 33 032	Hörschhausen	Daun	167	5569
16 0 20 290	Hörselgau	Gotha	1 281	5801
15 3 20 340	Hörsingen	Haldensleben	720	3241
05 5 66 016	Hörstel, Stadt	Steinfurt	16 408	4446
01 0 58 075	Hörsten	Rendsburg-Eckernförde	94	2371
01 0 59 123	Hörup	Schleswig-Flensburg	555	2391
09 6 71 130	Hösbach, Markt	Aschaffenburg	12 887	8759
09 1 87 145	Höslwang	Rosenheim	1 026	8201
15 3 30 120	Hötensleben	Oschersleben	2 781	3235
09 5 77 141	Höttingen	Weißenburg-Gunzenhausen	1 114	8831
16 0 16 340	Hötzelsroda	Eisenach	734	5901
01 0 51 052	Hövede	Dithmarschen	62	2245
05 7 74 024	Hövelhof	Paderborn	13 913	4794
07 1 32 054	Hövels	Altenkirchen (Westerwald)	722	5249
15 3 31 370	Höwisch	Osterburg	130	3551
05 7 62 020	Höxter, Stadt	Höxter	33 552	3470
07 1 43 243	Hof	Westerwaldkreis	1 264	5439
14 0 43 180	Hof	Oschatz	1 331	7261
09 4 64 000	Hof, Stadt	Kreisfreie Stadt	53 004	8670
06 6 31 013	Hofbieber	Fulda	5 595	6417
07 1 31 030	Hoffeld	Ahrweiler	350	5489
01 0 58 076	Hoffeld	Rendsburg-Eckernförde	143	2352
06 6 33 013	Hofgeismar, Stadt	Kassel	15 792	3520
06 4 36 007	Hofheim am Taunus, Kreisstadt	Main-Taunus-Kreis	35 679	6238

H

4 Gemeinden in alphabetischer Ordnung mit Schlüsselnummer,
Bevölkerung und Postleitzahl am 31.12.1992

Schlüssel- nummer	Gemeinde	Kreis/Landkreis	Bevöl- kerung	Post- leit- zahl
09 6 74 149	Hofheim i. UFr., Stadt	Haßberge	5 099	8729
09 2 75 127	Hofkirchen, Markt	Passau	3 406	8359
09 1 81 124	Hofstetten	Landsberg a. Lech	1 524	8911
08 3 17 046	Hofstetten	Ortenaukreis	1 576	7612
08 3 17 047	Hohberg	Ortenaukreis	7 314	7609
14 0 55 130	Hohburg	Wurzen	1 509	7251
13 0 37 170	Hohen Demzin	Teterow	602	2051
12 0 36 180	Hohen Neuendorf b. Berlin	Oranienburg	7 996	1406
13 0 34 100	Hohen Pritz	Sternberg	505	2721
13 0 20 150	Hohen Spreng	Güstrow	483	2601
13 0 40 140	Hohen Viecheln	Wismar	614	2401
13 0 39 150	Hohen Wangelin	Waren	1 032	2061
07 3 31 041	Hohen-Sülzen	Alzey-Worms	567	6521
12 0 28 140	Hohenahlsdorf	Jüterbog	202	1701
06 5 32 013	Hohenahr	Lahn-Dill-Kreis	4 825	6331
09 7 79 162	Hohenaltheim	Donau-Ries	599	8861
01 0 61 040	Hohenaspe	Steinburg	1 751	2211
09 2 72 127	Hohenau	Freyung-Grafenau	3 349	8351
09 4 79 127	Hohenberg a.d. Eger, Stadt	Wunsiedel i. Fichtelgebirge	1 562	8591
15 3 31 380	Hohenberg-Krusemark	Osterburg	579	3501
16 0 29 210	Hohenbergen	Mühlhausen	188	5701
12 0 43 200	Hohenbocka	Senftenberg	1 076	7801
13 0 15 130	Hohenbollentin	Demmin	122	2031
12 0 36 170	Hohenbruch	Oranienburg	388	1401
12 0 31 240	Hohenbrück-Neu Schadow	Lübben	269	7551
13 0 15 140	Hohenbrünzow	Demmin	328	2031
09 1 84 129	Hohenbrunn	München	6 735	8011
12 0 27 260	Hohenbucko	Herzberg	601	7901
09 3 71 129	Hohenburg, Markt	Amberg-Weizbach	1 620	8451
15 3 41 170	Hohendodeleben	Wanzleben	1 458	3101
16 0 17 190	Hohendorf	Eisenberg	112	6521
13 0 41 100	Hohendorf	Wolgast	851	2221
16 0 39 220	Hohenebra	Sondershausen	576	5401
15 3 39 110	Hohenerxleben	Staßfurt	911	3251
01 0 62 033	Hohenfelde	Stormarn	59	2077
01 0 57 029	Hohenfelde	Plön	793	2318
01 0 61 041	Hohenfelde	Steinburg	842	2203
13 0 13 130	Hohenfelde	Bad Doberan	420	2561
12 0 11 320	Hohenfelde	Angermünde	129	1321

4 Gemeinden in alphabetischer Ordnung mit Schlüsselnummer,
Bevölkerung und Postleitzahl am 31. 12. 1992

Schlüssel- nummer	Gemeinde	Kreis/Landkreis	Bevöl- kerung	Post- leit- zahl
16 0 43 160	Hohenfelden	Weimar	352	5301
08 3 35 096	Hohenfels	Konstanz	1 793	7769
09 3 73 134	Hohenfels, Markt	Neumarkt i.d. OPf	2 170	8431
07 2 33 033	Hohenfels-Essingen	Daun	322	5531
12 0 17 210	Hohenferchesar	Brandenburg	321	1801
14 0 24 210	Hohenfichte	Flöha	816	9385
12 0 20 150	Hohenfinow	Eberswalde	546	1301
09 1 90 129	Hohenfurch	Weilheim-Schongau	1 298	8928
16 0 22 260	Hohengandern	Heiligenstadt	561	5631
15 3 21 030	Hohengöhren	Havelberg	490	3521
12 0 28 150	Hohengörsdorf	Jüterbog	146	1701
12 0 39 250	Hohengüstow	Prenzlau	369	2131
03 1 57 002	Hohenhameln	Peine	8 866	3156
15 3 25 150	Hohenhenningen	Klötze	219	3581
01 0 53 053	Hohenhorn	Herzogtum Lauenburg	415	2051
09 1 78 133	Hohenkammer	Freising	1 834	8051
16 0 20 300	Hohenkirchen	Gotha	739	5801
07 1 31 206	Hohenleimbach	Ahrweiler	312	5446
12 0 13 190	Hohenleipisch	Bad Liebenwerda	2 516	7905
15 1 47 150	Hohenlepte	Zerbst	247	3401
16 0 45 130	Hohenleuben, Stadt	Zeulenroda	1 942	6573
09 1 75 123	Hohenlinden	Ebersberg	2 324	8011
12 0 17 220	Hohenlobbese	Brandenburg	148	1821
01 0 61 042	Hohenlockstedt	Steinburg	5 696	2214
13 0 15 150	Hohenmocken	Demmin	387	2031
15 2 23 070	Hohenmölsen, Stadt	Hohenmölsen	8 306	4860
12 0 41 190	Hohennauen	Rathenow	718	1831
07 3 36 043	Hohenöllen	Kusel	440	6759
16 0 19 230	Hohenölsen	Gera	596	6501
12 0 30 280	Hohenofen	Kyrnitz	323	1901
09 1 90 130	Hohenpeißenberg	Weilheim-Schongau	3 703	8126
09 1 77 121	Hohenpolding	Erding	1 132	8251
14 0 23 160	Hohenprießnitz	Eilenburg	935	7281
12 0 11 340	Hohenreinkendorf	Angermünde	317	1321
14 0 19 120	Hohenroda	Delitzsch	544	7271
06 6 32 010	Hohenroda	Hersfeld-Rotenburg	3 751	6431
09 6 73 135	Hohenroth	Rhön-Grabfeld	3 013	8741
12 0 12 210	Hohensaaten	Bad Freienwalde	896	1301
15 3 17 100	Hohenseeden	Genthin	476	3281

4 Gemeinden in alphabetischer Ordnung mit Schlüsselnummer,
Bevölkerung und Postleitzahl am 31.12.1992

H

Schlüssel- nummer	Gemeinde	Kreis/Landkreis	Bevöl- kerung	Post- leitzahl-
12 0 28 160	Hohenseefeld	Jüterbog	655	1701
12 0 11 350	Hohenselchow	Angermünde	625	1321
08 1 17 031	Hohenstadt	Göppingen	587	7349
08 4 15 090	Hohenstein	Reutlingen	3 390	7425
12 0 45 190	Hohenstein	Strausberg	379	1261
06 4 39 006	Hohenstein	Rheingau-Taunus-Kreis	6 194	6209
14 0 33 080	Hohenstein-Ernstthal, Stadt	Hohenstein-Ernstthal	15 620	9270
14 0 25 130	Hohentanne	Freiberg	255	9201
08 4 37 053	Hohentengen	Sigmaringen	4 207	7969
08 3 37 053	Hohentengen am Hochrhein	Waldshut	3 164	7891
09 2 74 141	Hohenthann	Landshut	2 890	8301
15 2 35 190	Hohenthurm	Saalkreis	2 063	4104
15 3 25 160	Hohentramm	Klötze	303	3581
15 3 45 130	Hohenwarsleben	Wolmirstedt	605	3211
09 1 86 128	Hohenwart, Markt	Pfaffenhofen a.d. Ilm	3 652	8899
16 0 34 160	Hohenwarte	Saalfeld	215	6801
09 3 72 135	Hohenwarth	Cham	2 256	8491
15 3 14 130	Hohenwarthe	Burg	873	3271
15 2 35 200	Hohenweiden	Saalkreis	534	4101
01 0 58 077	Hohenwestedt	Rendsburg-Eckernförde	4 525	2354
15 3 40 220	Hohenwulsch	Stendal	474	3541
14 0 43 190	Hohenwussen	Oschatz	405	7261
12 0 12 220	Hohenwutzen	Bad Freienwalde	820	1311
15 3 14 140	Hohenzlatz	Burg	708	3271
13 0 26 220	Hohenzieritz	Neustrelitz	566	2081
16 0 22 510	Hohes Kreuz	Heiligenstadt	1 577	5631
16 0 36 150	Hohleborn	Schmalkalden	433	6081
16 0 43 290	Hohlstedt	Weimar	210	5301
01 0 58 078	Hohn	Rendsburg-Eckernförde	1 949	2377
14 0 57 120	Hohndorf	Zschopau	595	9361
14 0 51 090	Hohndorf	Stollberg	4 103	9158
16 0 21 150	Hohndorf	Greiz	461	6601
03 3 51 015	Hohne	Celle	1 759	3101
03 2 57 016	Hohnhorst	Schaumburg	2 030	3053
14 0 50 130	Hohnstein, Stadt	Sebnitz	1 041	8352
03 3 55 019	Hohnstorf (Elbe)	Lüneburg	1 947	2059
01 0 57 030	Hohwacht (Ostsee)	Plön	862	2322
01 0 62 035	Holsdorf	Stormarn	3 072	2071
16 0 31 280	Holbach	Nordhausen	179	5501

4 Gemeinden in alphabetischer Ordnung mit Schlüsselnummer,
Bevölkerung und Postleitzahl am 31.12.1992

H

Schlüssel- nummer	Gemeinde	Kreis, Landkreis	Bevol- kerung	Post- leit- zahl
12 0 33 150	Holbeck	Luckenwalde	130	1711
15 2 37 240	Holdenstedt	Sangerhausen	872	4701
03 4 60 005	Holdorf	Vechta	5 404	2841
13 0 16 190	Holdorf	Gadebusch	334	2731
03 2 55 021	Holenberg	Holzminde	484	3451
13 0 25 180	Holldorf	Neubrandenburg	371	2001
03 2 54 022	Holle	Hildesheim	6 581	3201
15 2 35 210	Holleben	Saalkreis	1 343	4101
03 3 52 023	Hollen	Cuxhaven	853	2855
09 7 71 140	Hollenbach	Aichach-Friedberg	2 109	8894
16 0 29 220	Hollenbach	Mühlhausen	265	5701
01 0 53 054	Hollenbek	Herzogtum Lauenburg	401	2411
03 3 53 019	Hollenstedt	Harburg	2 510	2114
07 1 43 033	Holler	Westerwaldkreis	1 003	5431
03 3 59 026	Hollern-Twielenfleth	Stade	3 200	2161
09 4 72 154	Hollfeld, Stadt	Bayreuth	5 172	8607
01 0 59 039	Hollingstedt	Schleswig-Flensburg	868	2381
01 0 51 053	Hollingstedt	Dithmarschen	358	2241
07 1 40 055	Hollnich	Rhein-Hunsrück-Kreis	336	5448
03 3 52 024	Hollinseth	Cuxhaven	822	2171
09 6 73 136	Hollstadt	Rhön-Grabfeld	1 576	8741
01 0 54 048	Holm	Nordfriesland	83	2264
01 0 56 028	Holm	Pinneberg	2 530	2081
03 3 56 004	Holste	Osterholz	892	2864
01 0 61 043	Holstenniendorf	Steinburg	403	2211
07 2 32 053	Holsthum	Bitburg-Prüm	566	5521
01 0 59 124	Holt	Schleswig-Flensburg	181	2267
03 4 62 006	Holtgast	Wittmund	1 575	2943
13 0 33 230	Holthusen	Schwerin	602	2711
03 4 57 011	Holtland	Leer	2 181	2954
01 0 58 080	Holtsee	Rendsburg-Eckernförde	1 195	2331
16 0 44 270	Holungen	Worbis	987	5601
07 1 41 059	Holzappel	Rhein-Lahn-Kreis	1 199	5409
07 1 40 056	Holzbach	Rhein-Hunsrück-Kreis	445	6540
01 0 58 081	Holzbunge	Rendsburg-Eckernförde	321	2333
01 0 58 082	Holzdorf	Rendsburg-Eckernförde	901	2331
15 1 24 200	Holzdorf	Jessen	2 656	7901
03 2 55 022	Holzen	Holzminde	766	3456
12 0 39 260	Holzendorf	Prenzlau	259	2131

H

4 Gemeinden in alphabetischer Ordnung mit Schlüsselnummer,
Bevölkerung und Postleitzahl am 31.12.1992

Schlüssel- nummer	Gemeinde	Kreis/Landkreis	Bevöl- kerung	Post- leit- zahl
16 0 39 230	Holzengel	Sondershausen	261	5401
07 2 35 050	Holzerath	Trier-Saarburg	431	5501
08 1 15 024	Holzgerlingen	Böblingen	10 571	7038
09 7 78 151	Holzgünz	Unterallgäu	1 025	8941
14 0 17 130	Holzhau	Brand-Erbisdorf	484	9201
14 0 37 230	Holzhausen	Leipzig	5 129	7124
14 0 48 220	Holzhausen	Rochlitz	458	9291
12 0 30 290	Holzhausen	Kyritz	279	1901
16 0 23 420	Holzhausen	Hildburghausen	123	6111
16 0 13 310	Holzhausen	Arnstadt	399	5211
15 3 16 390	Holzhausen	Gardelegen	171	3591
07 1 41 060	Holzhausen an der Haide	Rhein-Lahn-Kreis	1 096	5429
07 1 41 061	Holzheim	Rhein-Lahn-Kreis	773	6251
09 7 73 140	Holzheim	Dillingen a.d. Donau	3 517	8885
09 7 75 126	Holzheim	Neu-Ulm	1 530	7911
09 7 79 163	Holzheim	Donau-Ries	1 106	8851
09 3 75 153	Holzheim a. Forst	Regensburg	943	8411
08 4 25 062	Holzkirch	Alb-Donau-Kreis	236	7901
09 6 79 149	Holzkirchen	Würzburg	1 012	8702
09 1 82 120	Holzkirchen, Markt	Miesbach	12 556	8150
08 1 16 029	Holzmaden	Esslingen	1 747	7311
03 2 55 023	Holzminden, Stadt	Holzminden	22 011	3450
16 0 39 240	Holzsußra	Sondershausen	350	5401
16 0 39 250	Holzthaleben	Sondershausen	1 197	5401
15 1 13 140	Holzweißig	Bitterfeld	3 441	4404
05 9 78 016	Holzwickede	Unna	16 521	4755
07 1 43 244	Homberg	Westerwaldkreis	160	5439
07 3 36 044	Homberg	Kusel	247	6759
06 6 34 009	Homberg (Efze), Kreisstadt	Schwalm-Eder-Kreis	15 084	3588
06 5 35 009	Homberg (Ohm), Stadt	Vogelsbergkreis	7 832	6313
10 0 45 114	Homburg, Kreisstadt	Saarpfalz-Kreis	45 169	6650
07 2 32 054	Hommerdingen	Bitburg-Prüm	66	5529
07 1 31 032	Honerath	Ahrweiler	207	5488
01 0 57 031	Honigsee	Plön	373	2308
07 2 31 057	Hontheim	Bernkastel-Wittlich	773	5561
01 0 54 050	Hooge	Nordfriesland	120	2251
03 4 56 009	Hoogstede	Grafschaft Bentheim	2 741	4459
13 0 21 640	Hoort	Hagenow	504	2821
09 7 77 135	Hopferau	Ostallgäu	1 066	8959

4 Gemeinden in alphabetischer Ordnung mit Schlüsselnummer,
Bevölkerung und Postleitzahl am 31.12.1992

H

Schlüssel- nummer	Gemeinde	Kreis/Landkreis	Bevol- kerung	Post- leit- zahl
14 0 57 130	Hopfgarten .	Zschopau	336	9361
14 0 27 170	Hopfgarten .	Geithain	327	7231
16 0 43 300	Hopfgarten .	Weimar	781	5301
12 0 45 200	Hoppegarten b. Müncheberg	Strausberg	242	1261
13 0 20 160	Hoppenrade	Güstrow	741	2601
12 0 40 190	Hoppenrade	Pritzwalk	376	1921
12 0 34 170	Hoppenrade	Nauen	213	1551
07 3 36 045	Hoppstädten	Kusel	364	6759
07 1 34 042	Hoppstädten-Weiersbach	Birkenfeld	2 476	6589
05 5 66 020	Hopsten	Steinfurt	6 276	4447
07 2 31 058	Horath	Bernkastel-Wittlich	454	5552
08 2 37 040	Horb am Neckar, Stadt	Freudenstadt	23 810	7240
16 0 33 290	Horba	Rudolstadt	229	6821
07 3 40 025	Horbach	Pirmasens	512	6791
07 1 33 047	Horbach	Bad Kreuznach	43	6570
07 1 43 034	Horbach	Westerwaldkreis	608	5431
08 3 15 056	Horben	Breisgau-Hochschwarzwald	897	7801
07 1 34 043	Horbruch	Birkenfeld	360	6541
15 2 27 420	Horburg-Maßlau	Merseburg	342	4201
15 3 30 130	Hordorf	Oschersleben	786	3231
09 7 72 159	Horgau	Augsburg	2 189	8901
08 4 36 095	Horgenzell	Ravensburg	4 053	7981
07 1 41 062	Horhausen	Rhein-Lahn-Kreis	350	5409
07 1 32 055	Horhausen (Westerwald)	Altenkirchen (Westerwald)	1 380	5453
14 0 41 100	Horka	Niesky	1 622	8922
15 2 37 250	Horla	Sangerhausen	196	4701
14 0 51 100	Hormersdorf	Stollberg	1 804	9164
07 1 40 058	Horn	Rhein-Hunsrück-Kreis	312	6540
05 7 66 032	Horn-Bad Meinberg, Stadt	Lippe	17 997	4934
07 3 40 211	Hornbach, Stadt	Pirmasens	1 772	6664
01 0 53 056	Hornbek	Herzogtum Lauenburg	166	2059
08 3 17 051	Hornberg, Stadt	Ortenaukreis	4 892	7746
15 2 33 100	Hornburg	Querfurt	442	4251
03 1 58 020	Hornburg, Stadt	Wolfenbüttel	2 811	3342
03 3 59 027	Horneburg, Flecken	Stade	5 475	2152
15 3 30 140	Hornhausen	Oschersleben	1 800	3236
12 0 26 110	Horno	Guben	360	7561
12 0 44 110	Hornow	Spremberg	455	7591
16 0 26 200	Hornsommern	Langensalza	169	5821

H

4 Gemeinden in alphabetischer Ordnung mit Schlüsselnummer,
Bevölkerung und Postleitzahl am 31.12.1992

Schlüssel- nummer	Gemeinde	Kreis/Landkreis	Bevöl- kerung	Post- leitz- zahl
13 0 40 150	Hornstorf	Wismar	837	2401
07 2 33 216	Horperath	Daun	99	5441
07 3 39 029	Horrweiler	Mainz-Bingen	641	6537
07 3 36 046	Horschbach	Kusel	279	6799
16 0 16 350	Horschlitt	Eisenach	506	5901
16 0 29 230	Horsmar	Mühlhausen	644	5701
01 0 53 057	Horst	Herzogtum Lauenburg	251	2411
13 0 19 110	Horst	Grimmen	565	2321
01 0 61 044	Horst (Holstein)	Steinburg	4 447	2203
15 1 18 090	Horstdorf	Gräfenhainichen	523	4401
01 0 54 052	Horstedt	Nordfriesland	594	2251
03 3 57 028	Horstedt	Rotenburg (Wümme)	1 064	2724
12 0 48 210	Horstfelde	Zossen	382	1631
05 5 66 024	Horstmar, Stadt	Steinfurt	6 167	4435
12 0 48 220	Horstwalde	Zossen	154	1631
12 0 43 210	Hosena	Senftenberg	2 117	7807
06 6 31 014	Hosenfeld	Fulda	4 266	6406
14 0 34 130	Hoske	Hoyerswerda	370	7701
08 4 36 047	Hoßkirch	Ravensburg	629	7961
07 2 32 055	Hosten	Bitburg-Prüm	181	5521
16 0 43 310	Hottelstedt	Weimar	242	5301
07 1 34 044	Hottenbach	Birkenfeld	674	6581
15 3 16 070	Hottendorf	Gardelegen	289	3571
03 2 56 014	Hoya, Stadt	Nienburg (Weser)	3 944	2812
03 2 56 015	Hoyerhagen	Nienburg (Weser)	909	2812
03 2 54 038	Hoyershausen	Hildesheim	564	3221
14 0 34 140	Hoyerswerda, Stadt	Hoyerswerda	61 120	7700
15 2 11 130	Hoym, Stadt	Aschersleben	3 059	4327
01 0 54 054	Hude	Nordfriesland	213	2251
03 4 58 010	Hude (Oldenburg)	Oldenburg (Oldenburg)	12 795	2872
07 1 43 036	Hübingen	Westerwaldkreis	486	5431
15 2 15 170	Hübitz	Eisleben	421	4251
07 1 43 245	Hüblingen	Westerwaldkreis	297	5439
05 3 70 020	Hückelhoven, Stadt	Heinsberg	35 200	5142
05 3 74 016	Hückeswagen, Stadt	Oberbergischer Kreis	15 892	5609
03 2 51 020	Hüde	Diepholz	919	2844
07 1 33 048	Hüffelsheim	Bad Kreuznach	1 158	6551
08 2 25 042	Hüffenhardt	Neckar-Odenwald-Kreis	2 003	6921
07 3 36 047	Hüffler	Kusel	578	6799

4 Gemeinden in alphabetischer Ordnung mit Schlüsselnummer,
Bevölkerung und Postleitzahl am 31.12.1992

H

Schlüssel- nummer	Gemeinde	Kreis/Landkreis	Bevöl- kerung	Post- leitzahl
08 3 26 027	Hüfingen, Stadt	Schwarzwald-Baar-Kreis	6 925	7713
08 2 16 022	Hügelsheim	Rastatt	2 103	7571
08 4 15 039	Hülben	Reutlingen	2 868	7435
05 7 70 016	Hüllhorst	Minden-Lübbecke	12 146	4971
12 0 40 200	Hülsebeck	Pritzwalk	110	1921
13 0 21 400	Hülseburg	Hagenow	163	2821
03 2 57 017	Hülsede	Schaumburg	1 018	3255
07 1 31 033	Hümmel	Ahrweiler	535	5489
07 1 38 030	Hümmerich	Neuwied	628	5461
16 0 28 260	Hümpfershausen	Meiningen	518	6101
06 6 31 015	Hunfeld, Stadt	Fulda	14 456	6418
06 5 33 008	Hünfelden	Limburg-Weilburg	9 715	6257
06 4 39 007	Hünstetten	Rheingau-Taunus-Kreis	8 819	6274
05 1 70 016	Hünxe	Wesel	13 416	4224
16 0 29 240	Hüpstedt	Mühlhausen	1 525	5701
05 3 58 016	Hürtgenwald	Düren	8 290	5165
05 3 62 028	Hürth, Stadt	Erftkreis	51 872	5030
01 0 59 126	Hürup	Schleswig-Flensburg	1 057	2395
01 0 59 041	Hüsby	Schleswig-Flensburg	579	2385
15 3 40 650	Hüselitz	Stendal	279	3501
07 3 35 016	Hütschenhausen	Kaiserslautern	4 113	6791
01 0 60 042	Hüttblek	Segeberg	288	2359
01 0 58 083	Hütten	Rendsburg-Eckernförde	187	2331
07 2 32 056	Hütten	Bitburg-Prüm	65	5528
06 5 32 014	Hüttenberg	Lahn-Dill-Kreis	9 674	6338
16 0 40 130	Hüttengrund	Sonneberg	476	6401
15 3 43 160	Hüttenrode	Wernigerode	1 339	3721
07 2 32 057	Hütterscheid	Bitburg-Prüm	208	5521
07 2 32 058	Hüttingen an der Kyll	Bitburg-Prüm	333	5521
07 2 32 059	Hüttingen bei Lahr	Bitburg-Prüm	129	5529
08 4 25 064	Hüttisheim	Alb-Donau-Kreis	1 307	7901
08 1 36 033	Hüttlingen	Ostalbkreis	5 381	7088
03 4 54 023	Hüven	Emsland	526	4471
09 1 90 131	Huglfing	Weilheim-Schongau	2 096	8125
13 0 35 100	Hugoldsdorf	Stralsund	220	2301
09 7 79 167	Huisheim	Donau-Ries	1 590	8851
01 0 61 045	Huje	Steinburg	255	2211
01 0 58 084	Hummelfeld	Rendsburg-Eckernförde	246	2334
16 0 25 260	Hummelshain	Jena	714	6901

Schlüssel- nummer	Gemeinde	Kreis/Landkreis	Bevöl- kerung	Post- leit- zahl
09 4 72 155	Hummeltal	Bayreuth	2 217	8581
01 0 54 055	Humptrup	Nordfriesland	668	2264
15 1 34 080	Hundeluft	Roßlau	321	4501
09 2 78 139	Hunderdorf	Straubing-Bogen	3 200	8447
16 0 44 280	Hundeshagen	Worbis	1 250	5601
16 0 19 240	Hundhaupten	Gera	470	6501
09 2 71 126	Hunding	Deggendorf	1 148	8351
15 3 20 350	Hundisburg	Haldensleben	1 005	3241
07 1 43 037	Hundsangen	Westerwaldkreis	1 915	5431
07 1 33 049	Hundsbach	Bad Kreuznach	471	6578
07 1 43 038	Hundsdorf	Westerwaldkreis	314	5412
14 0 12 120	Hundshübel	Aue	1 271	9401
06 5 31 008	Hungen, Stadt	Gießen	12 495	6303
07 1 40 060	Hungenroth	Rhein-Hunsrück-Kreis	248	5401
07 1 41 063	Hunzel	Rhein-Lahn-Kreis	222	5428
07 2 31 062	Hupperath	Bernkastel-Wittlich	559	5561
09 1 81 126	Hurlach	Landsberg a. Lech	1 205	8931
01 0 59 127	Husby	Schleswig-Flensburg	1 773	2395
03 2 56 016	Husum	Nienburg (Weser)	1 956	3071
01 0 54 056	Husum, Stadt	Nordfriesland	21 022	2250
09 2 75 128	Hutthurm, Markt	Passau	5 435	8391
15 3 19 210	Huy-Neinstedt	Halberstadt	250	3601

I

08 3 37 059	Ibach	Waldshut	387	7822
05 5 66 028	Ibbenbüren, Stadt	Steinfurt	45 750	4530
09 7 74 143	Ichenhausen, Stadt	Günzburg	7 579	8873
16 0 14 180	Ichstedt	Artern	796	4731
16 0 13 320	Ichtershausen	Arnstadt	3 155	5215
09 1 73 130	Icking	Bad Tölz-Wolfratshausen	3 324	8021
07 1 34 045	Idar-Oberstein, Stadt	Birkenfeld	34 188	6580
07 1 32 056	Idelberg	Altenkirchen (Westerwald)	60	5231
15 3 31 390	Iden	Osterburg	1 277	3541
07 2 32 060	Idenheim	Bitburg-Prüm	414	5521
07 2 32 061	Idesheim	Bitburg-Prüm	407	5521
01 0 59 042	Idstedt	Schleswig-Flensburg	753	2381
06 4 39 008	Idstein, Stadt	Rheingau-Taunus-Kreis	21 485	6270
09 1 90 132	Iffeldorf	Weilheim-Schongau	2 241	8127
08 2 16 023	Iffezheim	Rastatt	4 552	7557

4. Gemeinden in alphabetischer Ordnung mit Schlüsselnummer,
Bevölkerung und Postleitzahl am 31.12.1992

1

Schlüssel- nummer	Gemeinde	Kreis/Landkreis	Bevöl- kerung	Post- leitz- zahl
16 0 16 360	Ifta	Eisenach	1 315	5901
07 2 35 051	Igel	Trier-Saarburg	1 953	5501
09 4 74 140	Igensdorf, Markt	Forchheim	3 695	8551
08 1 28 058	Igersheim	Main-Tauber-Kreis	5 126	6991
09 2 71 127	Iggensbach	Deggendorf	2 179	8351
08 1 36 034	Iggingen	Ostalbkreis	2 098	7071
09 1 81 127	Igling	Landsberg a. Lech	1 885	8939
15 3 14 150	Ihleburg	Burg	421	3271
15 2 22 200	Ihlewitz	Hettstedt	387	4271
03 3 52 025	Ihlenworth	Cuxhaven	1 892	2179
03 4 52 012	Ihlow	Aurich	10 666	2965
12 0 28 170	Ihlow	Jüterbog	218	1701
12 0 45 210	Ihlow	Strausberg	187	1261
08 3 15 059	Ihringen	Breisgau-Hochschwarzwald	5 342	7817
09 2 73 133	Ihrlerstein	Kelheim	3 801	8429
15 1 12 150	Ilberstedt	Bernburg	1 527	4351
07 3 33 031	Ilbesheim	Donnersbergkreis	525	6719
07 3 37 042	Ilbesheim bei Landau in der Pfalz	Südliche Weinstraße	1 192	6741
16 0 31 290	Ilfeld	Nordhausen	2 841	5505
07 1 35 042	Illerich	Cochem-Zell	652	5591
08 4 25 137	Illerkirchberg	Alb-Donau-Kreis	4 136	7901
08 4 25 066	Illerrieden	Alb-Donau-Kreis	3 148	7901
09 7 75 129	Illertissen, Stadt	Neu-Ulm	14 251	7918
09 5 75 133	Illesheim	Neustadt a. d. Aisch-Bad Windsheim	856	8531
10 0 43 112	Illingen	Neunkirchen	19 144	6688
08 2 36 028	Illingen	Enzkreis	7 205	7132
08 4 37 056	Illmensee	Sigmaringen	1 747	7797
12 0 28 180	Illmersdorf	Jüterbog	149	1701
09 3 71 131	Illschwang	Amberg-Weizbach	1 676	8451
16 0 24 160	Ilmenau, Stadt	Ilmenau	27 262	6300
09 1 86 130	Ilmmünster	Pfaffenhofen a. d. Ilm	1 783	8069
03 1 57 003	Ilse	Peine	12 112	3152
15 3 43 170	Ilseburg, Harz, Stadt	Wernigerode	7 020	3705
08 1 25 046	Ilsefeld	Heilbronn	7 513	7129
08 1 27 043	Ilshofen, Stadt	Schwäbisch Hall	4 956	7174
08 2 26 036	Ilvesheim	Rhein-Neckar-Kreis	7 279	6804
15 3 25 170	Immekath	Klötze	610	3581
16 0 15 280	Immelborn	Bad Salzungen	1 651	6217
08 3 27 025	Immendingen	Tuttlingen	5 579	7717

4 Gemeinden in alphabetischer Ordnung mit Schlüsselnummer,
Bevölkerung und Postleitzahl am 31.12.1992

Schlüssel- nummer	Gemeinde	Kreis/Landkreis	Bevöl- kerung	Post- leit- zahl
06 6 33 014	Immenhausen, Stadt	Kassel	7 116	3524
09 3 77 127	Immenreuth	Tirschenreuth	1 902	8581
16 0 31 300	Immenrode	Nordhausen	145	5501
16 0 39 260	Immenrode	Sondershausen	466	5401
08 4 35 024	Immenstaad am Bodensee	Bodenseekreis	5 735	7997
09 7 80 124	Immenstadt i. Allgäu, Stadt	Oberallgäu	13 973	8970
01 0 54 057	Immenstedt	Nordfriesland	555	2251
01 0 51 054	Immenstedt	Dithmarschen	94	2243
07 2 33 034	Immerath	Daun	263	5569
07 2 31 064	Immert	Bernkastel-Wittlich	164	5509
07 3 33 032	Immesheim	Donnersbergkreis	143	6719
07 3 37 043	Impflingen	Südliche Weinstraße	745	6741
07 3 33 033	Imsbach	Donnersbergkreis	1 064	6761
07 3 33 034	Imsweiler	Donnersbergkreis	667	6761
09 7 71 141	Inchenhofen, Markt	Aichach-Friedberg	2 094	8895
05 3 58 020	Inden	Düren	8 221	5176
07 1 32 057	Ingelbach	Altenkirchen (Westerwald)	458	5230
03 1 54 011	Ingeleben	Helmstedt	495	3339
08 1 26 039	Ingelfingen, Stadt	Hohenlohekreis	5 633	7118
07 3 39 030	Ingelheim am Rhein, Stadt	Mainz-Bingen	22 061	6507
07 2 32 062	Ingendorf	Bitburg-Prüm	198	5521
09 1 90 133	Ingenried	Weilheim-Schongau	746	8921
08 1 18 077	Ingersheim	Ludwigsburg	5 264	7121
16 0 18 270	Ingersleben	Erfurt	1 135	5101
08 4 26 062	Ingoldingen	Biberach	2 617	7951
09 1 61 000	Ingolstadt, Stadt	Kreisfreie Stadt	108 448	8070
09 2 72 128	Innernzell	Freyung-Grafenau	1 617	8351
09 1 88 126	Inning a. Ammersee	Starnberg	3 606	8084
09 1 77 122	Inning a. Holz	Erding	1 188	8252
15 3 40 230	Insel	Stendal	670	3501
13 0 40 160	Insel Poel	Wismar	2 798	2404
07 3 37 044	Insheim	Südliche Weinstraße	2 110	6741
09 5 71 169	Insingen	Ansbach	1 035	8801
07 1 31 034	Insul	Ahrweiler	433	5489
09 1 89 124	Inzell	Traunstein	4 108	8221
08 4 37 059	Inzigkofen	Sigmaringen	2 501	7483
08 3 36 043	Inzlingen	Lörrach	2 561	7854
09 6 75 139	Iphofen, Stadt	Kitzingen	4 235	8715
07 1 33 050	Ippenschied	Bad Kreuznach	161	6553

4 Gemeinden in alphabetischer Ordnung mit Schlüsselnummer,
Bevölkerung und Postleitzahl am 31.12.1992

I

Schlüssel- nummer	Gemeinde	Kreis/Landkreis	Bevöl- kerung	Post- leitzahl
09 5 75 134	Ippesheim, Markt	Neustadt a.d.Aisch-Bad Windsheim	1 136	8701
09 5 75 135	Ipsheim, Markt	Neustadt a.d.Aisch-Bad Windsheim	1 940	8531
09 3 74 127	Irchenrieth	Neustadt a.d. Waldnaab	1 778	8481
14 0 46 080	Infersgrün	Reichenbach	568	9801
09 2 78 140	Irlbach	Straubing-Bogen	1 144	8444
07 2 31 501	Irmenach	Bernkastel-Wittlich	727	5581
07 1 43 246	Irmtraut	Westerwaldkreis	716	5439
08 3 27 027	Irndorf	Tuttlingen	761	7201
07 2 32 063	Irrel	Bitburg-Prüm	1 262	5527
07 2 32 245	Irhausen	Bitburg-Prüm	207	5529
07 2 35 052	Irsch	Trier-Saarburg	1 429	5519
09 1 82 123	Irschenberg	Miesbach	2 786	8167
09 7 77 139	Irsee, Markt	Ostallgäu	1 370	8951
15 3 45 140	Irxleben	Wolmirstedt	924	3101
09 1 77 123	Isen, Markt	Erding	4 604	8254
03 1 51 013	Isenbüttel	Gifhorn	5 355	3172
07 1 38 031	Isenburg	Neuwied	769	5411
05 9 62 024	Iserlohn, Stadt	Märkischer Kreis	97 851	5860
03 2 53 007	Isernhagen	Hannover	22 029	3004
07 1 32 058	Isert	Altenkirchen (Westerwald)	171	5231
09 1 84 130	Ismaning	München	13 820	8045
08 4 36 049	Isny im Allgäu, Stadt	Ravensburg	14 572	7972
08 2 36 030	Ispringen	Enzkreis	6 300	7536
07 1 41 064	Isselbach	Rhein-Lahn-Kreis	380	6251
05 5 54 032	Isselburg, Stadt	Borken	10 417	4294
16 0 43 320	Isseroda	Weimar	309	5301
16 0 26 220	Issersheilingen	Langensalza	139	5821
16 0 25 270	Isserstädt	Jena	509	6901
09 4 75 137	Issigau	Hof	1 276	8671
05 1 54 020	Issum	Kleve	11 340	4174
03 4 56 010	Isterberg	Grafschaft Bentheim	650	4443
03 4 56 011	Itterbeck	Grafschaft Bentheim	1 681	4459
08 1 25 047	Ittlingen	Heilbronn	1 940	6921
01 0 61 046	Itzehoe, Stadt	Steinburg	33 867	2210
09 4 73 138	Itzgrund	Coburg	1 959	8621
01 0 60 043	Itzstedt	Segeberg	1 358	2061
13 0 12 120	Iven	Anklam	252	2141
13 0 24 140	Ivenack	Malchin	645	2041
15 3 20 360	Ivenrode	Haldensleben	542	3241

4 Gemeinden in alphabetischer Ordnung mit Schlüsselnummer,
Bevölkerung und Postleitzahl am 31.12.1992

J

Schlüssel- nummer	Gemeinde	Kreis/Landkreis	Bevöl- kerung	Post- leitz- zahl
J				
13 0 39 160	Jabel	Waren	499	2061
12 0 47 180	Jabel	Wittstock	201	1931
09 1 73 131	Jachenau	Bad Tölz-Wolfratshausen	859	8171
12 0 24 210	Jacobsdorf	Fürstenwalde	604	1201
14 0 47 150	Jacobsthal	Riesa	322	8401
03 4 61 005	Jade	Wesermarsch	4 855	2933
13 0 30 110	Jaebetz	Röbel/ Müritz	194	2071
12 0 44 120	Jämlitz	Spremberg	386	7591
12 0 24 220	Jänickendorf	Fürstenwalde	186	1241
12 0 33 160	Jänickendorf	Luckenwalde	684	1711
14 0 41 110	Jänkendorf	Niesky	1 115	8921
12 0 40 210	Jännersdorf	Pritzwalk	147	1921
12 0 26 120	Jänschwalde	Guben	2 331	7521
15 3 16 080	Jävenitz	Gardelegen	1 110	3571
16 0 40 140	Jagdshof	Sonneberg	405	6401
01 0 59 043	Jagel	Schleswig-Flensburg	770	2381
12 0 39 660	Jagow	Prenzlau	630	2151
12 0 27 280	Jagsal	Herzberg	170	7901
08 1 25 048	Jagsthausen	Heilbronn	1 364	7109
08 1 36 035	Jagstzell	Ostalbkreis	2 397	7093
14 0 40 160	Jahna-Löthain	Meißen	1 476	8251
14 0 21 230	Jahna-Pulstitz	Döbeln	619	7301
14 0 47 160	Jahnishausen	Riesa	208	8401
14 0 57 140	Jahnsbach	Zschopau	1 548	9376
14 0 51 110	Jahnsdorf	Stollberg	2 664	9152
12 0 42 230	Jahnsfelde	Seelow	282	1211
14 0 27 180	Jahnshain	Geithain	448	7231
01 0 58 085	Jahrsdorf	Rendsburg-Eckernförde	233	2354
15 3 25 180	Jahrstedt	Klötze	722	3581
13 0 35 110	Jakobsdorf	Stralsund	545	2301
12 0 46 260	Jakobshagen	Templin	223	2091
07 3 33 035	Jakobsweiler	Donnersbergkreis	226	6765
03 3 54 011	Jameln	Lüchow-Dannenberg	1 126	3139
12 0 11 360	Jamikow	Angermünde	108	1321
12 0 14 320	Jamlitz	Beeskow	484	1231
09 2 72 129	Jandelsbrunn	Freyung-Grafenau	3 301	8391
15 2 28 160	Janisroda	Naumburg	201	4801

4. Gemeinden in alphabetischer Ordnung mit Schlüsselnummer,
Bevölkerung und Postleitzahl am 31.12.1992

J

Schlüssel- nummer	Gemeinde	Kreis/Landkreis	Bevöl- kerung	Post- leit- zahl
01 0 59 128	Janneby	Schleswig-Flensburg	413	2391
12 0 43 220	Jannowitz	Senftenberg	302	7801
13 0 12 130	Japenzin	Anklam	286	2141
15 3 40 240	Jarchau	Stendal	254	3501
01 0 59 129	Jardelund	Schleswig-Flensburg	290	2267
13 0 15 160	Jarmen, Stadt	Demmin	3 347	2032
01 0 59 180	Jarplund-Weding	Schleswig-Flensburg	3 162	2390
13 0 25 200	Jatzke	Neubrandenburg	264	2001
13 0 28 190	Jatznick	Pasewalk	1 783	2101
14 0 29 170	Jauernick-Buschbach	Görlitz	425	8901
15 1 34 090	Jeber-Bergfrieden	Roßlau	777	4501
07 1 33 051	Jeckenbach	Bad Kreuznach	310	6551
15 3 21 040	Jederitz	Havelberg	195	3521
15 3 25 190	Jeeben	Klötze	262	3581
15 3 36 710	Jeetze	Salzwedel	474	3591
15 3 16 090	Jeggau	Gardelegen	245	3571
15 3 36 720	Jeggeleben	Salzwedel	441	3561
12 0 19 330	Jehserig	Cottbus	370	7531
03 3 60 012	Jelmstorf	Uelzen	929	3119
03 1 51 014	Jembke	Gifhorn	1 268	3181
03 4 57 012	Jemgum	Leer	3 840	2959
16 0 03 000	Jena, Stadt	Stadtkreis	100 390	6900
16 0 25 290	Jenalöbnitz	Jena	114	6901
16 0 25 300	Jenaprießnitz	Jena	436	6901
09 7 77 140	Jengen	Ostallgäu	1 858	8939
14 0 14 320	Jenkwitz	Bautzen	1 241	8601
13 0 13 140	Jennewitz	Bad Doberan	521	2561
12 0 41 200	Jerchel	Rathenow	249	1831
15 3 16 100	Jerchel	Gardelegen	303	3571
15 3 40 660	Jerchel	Stendal	120	3511
15 3 17 110	Jerichow, Stadt	Genthin	2 128	3283
12 0 23 160	Jerischke	Forst	152	7571
01 0 59 131	Jerrishoe	Schleswig-Flensburg	717	2399
01 0 62 036	Jersbek	Stormarn	1 559	2072
15 3 45 150	Jersleben	Wolmirstedt	410	3211
03 1 54 012	Jerxheim	Helmstedt	1 387	3339
06 6 34 010	Jesberg	Schwalm-Eder-Kreis	3 014	3579
13 0 34 120	Jesendorf	Sternberg	492	2721
09 1 79 130	Jesenwang	Fürstenfeldbruck	1 189	8081

4 Gemeinden in alphabetischer Ordnung mit Schlüsselnummer,
Bevölkerung und Postleitzahl am 31.12.1992

J

Schlüssel- nummer	Gemeinde	Kreis/Landkreis	Bevöl- kerung	Post- leit- zahl
12 0 17 230	Jeserig	Brandenburg	1 063	1801
12 0 15 290	Jeserig/ Fläming	Belzig	304	1821
12 0 15 300	Jeserigerhütten	Belzig	157	1821
15 3 16 110	Jeseritz	Gardelegen	305	3571
14 0 23 170	Jesewitz	Eilenburg	982	7281
15 1 24 210	Jessen/ Elster, Stadt	Jessen	7 279	7940
13 0 21 410	Jessenitz	Hagenow	415	2821
12 0 31 250	Jessern	Lübben	272	7551
12 0 27 290	Jeßnigk	Herzberg	358	7901
15 1 13 150	Jeßnitz, Stadt	Bitterfeld	3 866	4405
03 3 53 020	Jesteburg	Harburg	6 307	2112
08 3 37 060	Jestetten	Waldshut	4 920	7893
12 0 23 170	Jethe	Forst	148	7571
12 0 32 240	Jetsch	Luckau	192	7961
07 3 36 048	Jettenbach	Kusel	921	6791
09 1 83 122	Jettenbach	Mühldorf a. Inn	745	8261
08 1 15 053	Jettingen	Böblingen	6 331	7047
09 7 74 144	Jettingen-Scheppach, Markt	Günzburg	6 151	8876
09 1 86 132	Jetzendorf	Pfaffenhofen a.d. Ilm	2 616	8069
01 0 58 086	Jevenstedt	Rendsburg-Eckernförde	2 762	2375
03 4 55 007	Jever, Stadt	Friesland	13 152	2942
12 0 20 160	Joachimsthal, Stadt	Eberswalde	3 162	1304
14 0 45 150	Jocketa	Plauen	1 156	9903
07 3 34 012	Jockgrim	Germersheim	6 502	6729
12 0 23 180	Jocksdorf	Forst	166	7571
14 0 11 150	Jöhstadt, Stadt	Annaberg	1 585	9308
13 0 37 180	Jördenstorf	Teterow	1 537	2051
01 0 59 132	Jörl	Schleswig-Flensburg	641	2391
13 0 13 150	Jörnstorf	Bad Doberan	252	2561
14 0 45 160	Jößnitz	Plauen	1 738	9904
09 6 71 133	Johannesberg	Aschaffenburg	3 675	8752
14 0 49 090	Johanngeorgenstadt, Stadt	Schwarzenberg	8 541	9438
09 2 77 126	Johanniskirchen	Rottal-Inn	2 433	8349
14 0 20 260	Johnsbach	Dippoldiswalde	669	8231
01 0 54 059	Joldelund	Nordfriesland	619	2251
16 0 37 130	Jonaswalde	Schmölln	344	7421
14 0 56 100	Jonsdorf, Kurort	Zittau	1 869	8805
03 3 59 028	Jork	Stade	10 687	2155
06 4 35 016	Jossgrund	Main-Kinzig-Kreis	4 186	6485

4 Gemeinden in alphabetischer Ordnung mit Schlüsselnummer,
Bevölkerung und Postleitzahl am 31.12. 1992

J/K

Schlüssel- nummer	Gemeinde	Kreis/Landkreis	Bevöl- kerung	Post- leit- zahl-
07 2 32 246	Jucken	Bitburg-Prüm	196	5529
16 0 40 150	Judenbach	Sonneberg	1 175	6401
15 3 25 200	Jübar	Klötze	668	3581
01 0 59 044	Jübek	Schleswig-Flensburg	2 051	2383
05 1 62 012	Jüchen	Neuss	21 931	4053
16 0 28 270	Jüchsen	Meiningen	1 608	6101
16 0 11 450	Jückelberg	Altenburg	354	7401
15 1 18 100	Jüdenberg	Gräfenhainichen	558	4401
03 1 52 013	Jühnde	Göttingen	1 031	3402
12 0 48 230	Jühnsdorf	Zossen	180	1631
05 3 58 024	Jülich, Stadt	Düren	31 886	5170
07 2 33 035	Jünkerath	Daun	1 858	5532
13 0 14 110	Jürgenshagen	Bützow	674	2621
13 0 24 270	Jürgenstorf	Malchin	923	2041
12 0 28 190	Jüterbog, Stadt	Jüterbog	12 051	1700
15 1 47 170	Jütrichau	Zerbst	541	3401
16 0 44 290	Jützenbach	Worbis	579	5601
07 3 39 031	Jugenheim in Rheinhessen	Mainz-Bingen	1 291	6501
03 4 52 013	Juist	Aurich	1 643	2983
09 2 77 127	Julbach	Rottal-Inn	1 973	8341
01 0 53 058	Juliusburg	Herzogtum Lauenburg	200	2059
08 4 17 036	Jungingen	Zollernalbkreis	1 435	7455

K

01 0 61 047	Kaaks	Steinburg	378	2211
12 0 46 270	Kaakstedt	Templin	354	2091
13 0 21 420	Kaarßen	Hagenow	902	2841
05 1 62 016	Kaarst, Stadt	Neuss	40 890	4044
01 0 55 023	Kabelhorst	Ostholstein	421	2432
12 0 29 220	Kablów	Königs Wusterhausen	766	1601
15 3 17 120	Kade	Genthin	799	3281
07 1 43 247	Kaden	Westerwaldkreis	571	5439
07 1 43 039	Kadenbach	Westerwaldkreis	1 260	5411
12 0 38 250	Kähnsdorf	Potsdam	230	1501
16 0 16 370	Kälberfeld	Eisenach	310	5901
08 2 36 074	Kämpfelbach	Enzkreis	5 986	7539
14 0 18 160	Kändler	Chemnitz	1 494	9105
07 3 40 212	Käshofen	Pirmasens	616	6791
16 0 23 430	Käßlitz	Hildburghausen	112	6111

K

4 Gemeinden in alphabetischer Ordnung mit Schlüsselnummer,
Bevölkerung und Postleitzahl am 31.12.1992

Schlüssel- nummer	Gemeinde	Kreis/Landkreis	Bevöl- kerung	Post- leit- zahl
15 3 40 250	Käthen	Stendal	140	3501
12 0 35 280	Kagar	Neuruppin	204	1951
12 0 24 230	Kagel	Fürstenwalde	614	1261
09 6 71 134	Kahl a. Main	Aschaffenburg	7 136	8756
12 0 13 200	Kahla	Bad Liebenwerda	392	7901
16 0 25 310	Kahla, Stadt	Jena	8 398	6906
16 0 16 380	Kahlenberg	Eisenach	222	5901
15 2 29 140	Kahlwinkel	Nebra	436	4801
16 0 21 160	Kahmer	Greiz	251	6601
14 0 16 230	Kahnsdorf	Borna	509	7201
12 0 19 350	Kahren	Cottbus	604	7501
15 3 36 730	Kahrstedt	Salzwedel	295	3591
07 1 35 043	Kaifenheim	Cochem-Zell	678	5441
07 1 35 044	Kail	Cochem-Zell	331	5593
01 0 61 048	Kaisborstel	Steinburg	75	2216
01 0 51 057	Kaiser-Wilhelm-Koog	Dithmarschen	344	2222
08 1 19 037	Kaisersbach	Rems-Murr-Kreis	2 410	7061
07 1 35 045	Kaisersesch	Cochem-Zell	2 437	5443
16 0 29 250	Kaisershagen	Mühlhausen	323	5701
07 3 12 000	Kaiserslautern, Stadt	Kreisfreie Stadt	101 803	6750
09 7 79 169	Kaisheim, Markt	Donau-Ries	3 796	8851
15 1 18 110	Kakau	Gräfenhainichen	510	4401
03 3 53 021	Kakenstorf	Harburg	1 110	2117
15 3 16 400	Kakerbeck	Gardelegen	1 039	3591
06 6 31 016	Kalbach	Fulda	5 957	6401
03 3 57 029	Kalbe	Rotenburg (Wümme)	463	2732
15 3 16 410	Kalbe/ Milde, Stadt	Gardelegen	3 652	3590
16 0 14 190	Kalbsrieth	Artern	922	4731
09 5 72 137	Kalchreuth	Erlangen-Höchstadt	2 782	8501
03 1 55 006	Kalefeld	Northeim	7 382	3355
07 1 31 036	Kalenborn	Ahrweiler	541	5486
07 1 35 046	Kalenborn	Cochem-Zell	232	5443
07 2 33 036	Kalenborn-Scheuern	Daun	444	5531
05 1 54 024	Kalkar, Stadt	Kleve	11 874	4192
13 0 18 160	Kalkhorst	Grevesmühlen	1 394	2421
07 3 33 036	Kalkofen	Donnersbergkreis	235	6761
14 0 31 190	Kalkreuth	Großenhain	880	8281
05 3 66 024	Kall	Euskirchen	10 684	5370
05 7 66 036	Kalletal	Lippe	15 095	4925

4 Gemeinden in alphabetischer Ordnung mit Schlüsselnummer,
Bevölkerung und Postleitzahl am 31.12.1992

K

Schlüssel- nummer	Gemeinde	Kreis/Landkreis	Bevöl- kerung	Post- leit- zahl
12 0 48 250	Kallinchen	Zossen	456	1631
16 0 44 300	Kallmerode	Worbis	548	5601
09 3 75 156	Kallmünz, Markt	Regensburg	2 765	8411
07 3 32 028	Kallstadt	Bad Dürkheim	1 206	6701
07 1 37 041	Kalt	Mayen-Koblenz	360	5401
07 1 31 037	Kaltenborn	Ahrweiler	383	5489
07 1 37 209	Kaltenengers	Mayen-Koblenz	1 797	5401
07 1 41 065	Kaltenholzhausen	Rhein-Lahn-Kreis	543	6251
01 0 60 044	Kaltenkirchen, Stadt	Segeberg	14 562	2358
16 0 15 300	Kaltenlengsfeld	Bad Salzungen	547	6201
16 0 15 310	Kaltennordheim, Stadt	Bad Salzungen	2 137	6208
16 0 28 280	Kaltensundheim	Meiningen	1 001	6101
09 7 77 141	Kaltental, Markt	Ostallgäu	1 398	8951
16 0 28 290	Kaltenwestheim	Meiningen	1 264	6101
14 0 41 120	Kaltwasser	Niesky	317	8921
01 0 57 032	Kalübbe	Plön	491	2323
13 0 30 120	Kambs	Röbel/ Mürzitz	280	2071
05 9 78 020	Kamen, Stadt	Unna	46 597	4708
14 0 35 290	Kamenz, Stadt	Kamenz	17 125	8290
15 3 21 050	Kamern	Havelberg	857	3521
13 0 13 160	Kamin	Bad Doberan	290	2561
09 7 74 145	Kammeltal	Günzburg	3 296	8879
16 0 29 260	Kammerforst	Mühlhausen	960	5701
07 1 43 040	Kammerforst	Westerwaldkreis	223	5411
09 5 76 128	Kammerstein	Roth	2 484	8541
13 0 17 180	Kammin	Greifswald	153	2201
13 0 41 120	Kamminke	Wolgast	366	2251
09 7 78 180	Kammlach	Unterallgäu	1 579	8949
07 1 41 066	Kamp-Bornhofen	Rhein-Lahn-Kreis	1 880	5424
05 1 70 020	Kamp-Lintfort, Stadt	Wesel	40 585	4132
01 0 54 061	Kampen (Sylt)	Nordfriesland	632	2285
16 0 34 170	Kamsdorf	Saalfeld	3 200	6802
07 3 34 013	Kandel, Stadt	Germersheim	8 224	6744
13 0 19 120	Kandelin	Grimmen	942	2321
08 3 36 045	Kandern, Stadt	Lörrach	7 526	7842
01 0 53 059	Kankelau	Herzogtum Lauenburg	202	2059
16 0 14 200	Kannawurf	Artern	1 104	4731
12 0 30 310	Kantow	Kyritz	103	1901
08 4 26 064	Kanzach	Biberach	500	7952

K

4 Gemeinden in alphabetischer Ordnung mit Schlüsselnummer,
Bevölkerung und Postleitzahl am 31.12.1992

Schlüssel- nummer	Gemeinde	Kreis/Landkreis	Bevöl- kerung	Post- leit- zahl
07 2 35 055	Kanzem	Trier-Saarburg	525	5511
07 3 37 045	Kapellen-Drusweiler	Südliche Weinstraße	766	6749
16 0 12 140	Kapellendorf	Apolda	392	5321
07 2 33 217	Kaperich	Daun	205	5441
12 0 25 270	Kappe	Gransee	192	1431
07 1 40 062	Kappel	Rhein-Hunsrück-Kreis	545	6541
08 3 17 152	Kappel-Grafenhausen	Ortenaukreis	4 158	7639
07 3 36 049	Kappeln	Kusel	208	6759
01 0 59 045	Kappeln, Stadt	Schleswig-Flensburg	10 130	2340
08 3 17 056	Kappelrodeck	Ortenaukreis	5 788	7594
07 3 37 046	Kapsweyer	Südliche Weinstraße	943	6749
07 1 40 063	Karbach	Rhein-Hunsrück-Kreis	492	5401
09 6 77 146	Karbach, Markt	Main-Spessart	1 368	8771
06 4 40 012	Karben, Stadt	Wetteraukreis	20 263	6367
13 0 23 140	Karbow-Vietlütbe	Lübz	512	2861
01 0 58 087	Karby	Rendsburg-Eckernförde	614	2343
12 0 32 260	Karche-Zaacko	Luckau	241	7961
13 0 22 300	Karenz	Ludwigslust	336	2801
13 0 21 430	Karft	Hagenow	217	2821
13 0 39 170	Kargow	Waren	730	2061
13 0 13 170	Karin	Bad Doberan	379	2561
15 3 14 160	Karith	Burg	322	3271
07 2 31 065	Karl	Bernkastel-Wittlich	216	5561
08 2 15 096	Karlsbad	Karlsruhe	15 657	7516
13 0 17 190	Karlsburg	Greifswald	1 541	2201
16 0 41 140	Karlsdorf	Stadtroda	121	6541
08 2 15 103	Karlsdorf-Neuthard	Karlsruhe	8 716	7528
09 1 74 126	Karlsfeld	Dachau	15 424	8047
13 0 41 130	Karlshagen	Wolgast	3 395	2222
07 2 32 064	Karlshausen	Bitburg-Prüm	386	5529
09 1 85 139	Karlshuld	Neuburg-Schrobenhausen	4 328	8859
09 1 85 140	Karlskron	Neuburg-Schrobenhausen	4 051	8071
08 2 12 000	Karlsruhe, Stadt	Stadtkreis	279 329	7500
09 6 77 148	Karlstadt, Stadt	Main-Spessart	15 190	8782
09 6 71 114	Karlstein a. Main	Aschaffenburg	7 622	8757
01 0 54 062	Karlum	Nordfriesland	222	2265
13 0 35 120	Karnin	Stralsund	258	2301
13 0 32 210	Karnitz	Rügen	204	2331
01 0 51 058	Karolinenkoog	Dithmarschen	136	2247

4 Gemeinden in alphabetischer Ordnung mit Schlüsselnummer,
Bevölkerung und Postleitzahl am 31.12.1992

K

Schlüssel- nummer	Gemeinde	Kreis/Landkreis	Bevöl- kerung	Post- leit- zahl
13 0 23 150	Karow	Lübz	1 390	2861
15 3 17 130	Karow	Genthin	563	3281
12 0 14 330	Karras	Beeskow	53	1231
13 0 27 110	Karrenzin	Parchim	423	2851
09 6 77 149	Karsbach	Main-Spessart	1 638	8781
15 2 29 150	Karsdorf	Nebra	2 862	4806
13 0 22 310	Karstädt	Ludwigslust	678	2801
12 0 37 390	Karstädt	Perleberg	3 627	2919
13 0 15 170	Kartlow	Demmin	271	2031
12 0 35 290	Karwe	Neuruppin	353	1951
12 0 35 300	Karweese	Neuruppin	277	1951
03 3 54 012	Karwitz	Lüchow-Dannenberg	712	3139
07 1 38 501	Kasbach-Ohlenberg	Neuwied	1 263	5461
07 2 32 065	Kaschenbach	Bitburg-Prüm	50	5521
07 1 41 067	Kasdorf	Rhein-Lahn-Kreis	248	5429
07 2 35 056	Kasel	Trier-Saarburg	1 216	5501
12 0 32 270	Kasel-Golzsig	Luckau	504	7961
09 4 77 124	Kasendorf, Markt	Kulmbach	2 436	8658
01 0 53 060	Kasseburg	Herzogtum Lauenburg	511	2071
01 0 55 024	Kasseedorf	Ostholstein	1 327	2423
06 6 11 000	Kassel, Stadt	Kreisfreie Stadt	199 935	3500
15 3 16 120	Kassieck	Gardelegen	254	3571
13 0 14 120	Kassow	Bützow	447	2621
07 2 35 057	Kastel-Staadt	Trier-Saarburg	380	5511
07 1 40 064	Kastellaun, Stadt	Rhein-Hunsrück-Kreis	4 139	5448
09 3 77 128	Kastl	Tirschenreuth	1 334	8581
09 1 71 121	Kastl	Altötting	2 238	8261
09 3 71 132	Kastl, Markt	Amberg-Weizsach	2 858	8455
01 0 53 061	Kastorf	Herzogtum Lauenburg	679	2061
13 0 14 130	Katelbogen	Bützow	162	2621
12 0 35 310	Katerbow	Neuruppin	236	1951
01 0 54 063	Katharinenheerd	Nordfriesland	170	2256
15 2 37 260	Katharinenrieth	Sangerhausen	239	4701
15 3 20 370	Kathendorf	Haldensleben	309	3241
12 0 19 360	Kathlow	Cottbus	144	7501
03 1 55 007	Katlenburg-Lindau	Northeim	7 551	3411
01 0 60 045	Kattendorf	Segeberg	766	2358
16 0 40 160	Katzberg	Sonneberg	88	6401
07 3 33 037	Katzenbach	Donnersbergkreis	510	6760

K

4 Gemeinden in alphabetischer Ordnung mit Schlüsselnummer,
Bevölkerung und Postleitzahl am 31.12.1992

Schlüssel- nummer	Gemeinde	Kreis/Landkreis	Bevöl- kerung	Post- leit- zahl
07 1 41 068	Katzenelnbogen, Stadt	Rhein-Lahn-Kreis	1 824	5429
16 0 30 110	Katzhütte	Neuhaus a. Rennweg	2 040	6424
13 0 17 200	Katzow	Greifswald	563	2201
07 3 35 017	Katzweiler	Kaiserslautern	1 651	6751
07 2 33 037	Katzwinkel	Daun	155	5569
07 1 32 080	Katzwinkel (Sieg)	Altenkirchen (Westerwald)	1 894	5241
07 1 41 069	Kaub, Stadt	Rhein-Lahn-Kreis	1 228	5425
16 0 19 250	Kauern	Gera	463	6501
09 7 62 000	Kaufbeuren, Stadt	Kreisfreie Stadt	41 824	8950
09 1 81 128	Kaufering	Landsberg a. Lech	8 663	8912
06 6 33 015	Kaufungen	Kassel	10 875	3504
14 0 28 050	Kaufungen	Glauchau	695	9611
15 3 36 300	Kaulitz	Salzwedel	382	3561
16 0 34 180	Kaulsdorf	Saalfeld	2 239	6801
12 0 44 150	Kausche	Spremberg	382	7591
14 0 45 170	Kauschwitz	Plauen	834	9901
07 1 32 059	Kausen	Altenkirchen (Westerwald)	722	5241
12 0 13 210	Kauxdorf	Bad Liebenwerda	184	7901
13 0 29 270	Kavelisdorf	Ribnitz-Damgarten	308	2591
13 0 31 160	Kavelstorf	Rostock	1 025	2555
01 0 60 046	Kayhude	Segeberg	866	2061
15 2 46 150	Kayna	Zeitz	1 565	4901
06 4 40 013	Kefenrod	Wetteraukreis	2 820	6471
16 0 44 320	Kefferhausen	Worbis	794	5601
08 3 17 057	Kehl, Stadt	Ortenaukreis	31 564	7640
07 1 41 070	Kehlbach	Rhein-Lahn-Kreis	169	5428
16 0 31 310	Kehmstedt	Nordhausen	589	5501
15 3 40 670	Kehnert	Stendal	341	3511
12 0 40 220	Kehrberg	Pritzwalk	303	1921
07 1 37 043	Kehrig	Mayen-Koblenz	1 044	5441
12 0 14 340	Kehrigk	Beeskow	200	1231
07 1 40 065	Keidelheim	Rhein-Hunsrück-Kreis	240	6541
16 0 32 160	Keila	Pößneck	92	6841
16 0 33 300	Keilhau	Rudolstadt	316	6821
13 0 22 350	Keinitz	Ludwigslust	130	2801
07 2 33 218	Kelberg	Daun	1 791	5489
15 2 37 270	Kelbra/ Kyffhäuser, Stadt	Sangerhausen	3 171	4712
09 2 73 137	Kelheim, Stadt	Kelheim	15 505	8420
06 4 36 008	Kelkheim (Taunus), Stadt	Main-Taunus-Kreis	26 250	6233

4 Gemeinden in alphabetischer Ordnung mit Schlüsselnummer,
Bevölkerung und Postleitzahl am 31.12.1992

K

Schlüssel- nummer	Gemeinde	Kreis/Landkreis	Bevöl- kerung	Post- leitz- zahl
07 2 35 058	Kell am See	Trier-Saarburg	1 774	5509
16 0 22 280	Kella	Heiligenstadt	565	5631
07 1 33 202	Kellenbach	Bad Kreuznach	284	6570
01 0 55 025	Kellenhusen (Ostsee)	Ostholstein	1 036	2436
12 0 25 280	Keller	Gransee	182	1431
01 0 61 049	Kellinghusen, Stadt	Steinburg	8 103	2217
09 7 75 132	Kellmünz a. d. Iller, Markt	Neu-Ulm	1 250	7919
06 4 33 007	Kelsterbach, Stadt	Groß-Gerau	14 422	6092
08 2 36 070	Keltern	Enzkreis	8 552	7538
15 1 44 130	Kemberg, Stadt	Wittenberg	3 036	4604
12 0 32 280	Kemnitz	Luckau	414	7961
12 0 18 270	Kemmen	Calau	225	7541
07 1 41 071	Kemmenau	Rhein-Lahn-Kreis	472	5421
09 4 71 150	Kemmern	Bamberg	2 309	8601
14 0 43 200	Kemnitz	Oschatz	223	7261
09 3 77 129	Kemnath, Stadt	Tirschenreuth	5 176	8584
14 0 45 180	Kemnitz	Plauen	285	9901
14 0 38 220	Kemnitz	Löbau	1 072	8701
12 0 40 230	Kemnitz	Pritzwalk	334	1921
13 0 17 210	Kemnitz	Greifswald	855	2201
12 0 38 270	Kemnitz	Potsdam	382	1501
12 0 33 170	Kemnitz	Luckenwalde	123	1711
05 1 66 012	Kempen, Stadt	Viersen	35 121	4152
07 1 31 502	Kempenich	Ahrweiler	1 631	5446
07 1 34 046	Kempfeld	Birkenfeld	812	6581
09 7 63 000	Kempten (Allgäu), Stadt	Kreisfreie Stadt	62 090	8960
14 0 18 170	Kemtau	Chemnitz	1 544	9134
07 2 35 060	Kenn	Trier-Saarburg	2 388	5501
13 0 29 280	Kenz	Ribnitz-Damgarten	328	2591
08 3 16 020	Kenzingen, Stadt	Emmendingen	8 001	7832
07 2 32 066	Keppeshausen	Bitburg-Prüm	17	5529
07 1 37 048	Kerben	Mayen-Koblenz	281	5401
15 3 36 310	Kerkau	Salzwedel	239	3561
05 1 54 028	Kerken	Kleve	11 805	4173
12 0 11 370	Kerkow	Angermünde	360	1321
12 0 26 130	Kerkwitz	Guben	401	7561
08 1 19 093	Kernen im Remstal	Rems-Murr-Kreis	14 415	7053
07 2 33 038	Kerpen (Eifel)	Daun	490	5531
05 3 62 032	Kerpen, Stadt	Erftkreis	59 441	5014

K

4 Gemeinden in alphabetischer Ordnung mit Schlüsselnummer,
Bevölkerung und Postleitzahl am 31.12.1992

Schlüssel- nummer	Gemeinde	Kreis/Landkreis	Bevöl- kerung	Post- leit- zahl
07 2 33 219	Kerschenbach	Daun	144	5536
16 0 18 280	Kerspleben	Erfurt	984	5101
12 0 48 260	Kerzendorf	Zossen	195	1721
07 3 33 038	Kerzenheim	Donnersbergkreis	2 167	6719
12 0 35 320	Kerzlin	Neuruppin	259	1951
07 1 32 060	Kescheid	Altenkirchen (Westerwald)	103	5232
07 2 32 247	Kesfeld	Bitburg-Prüm	100	5541
07 1 31 039	Kesseling	Ahrweiler	724	5481
14 0 26 210	Kesselsdorf	Freital	600	8211
13 0 31 170	Kessin	Rostock	453	2551
16 0 43 330	Keßlar	Weimar	231	5301
07 2 31 066	Kesten	Bernkastel-Wittlich	424	5561
07 1 41 072	Kestert	Rhein-Lahn-Kreis	831	5421
08 2 26 037	Ketsch	Rhein-Neckar-Kreis	12 577	6834
16 0 15 320	Ketten	Bad Salzungen	305	6221
07 1 32 061	Kettenhausen	Altenkirchen (Westerwald)	215	5231
07 3 31 042	Kettenheim	Alzey-Worms	280	6509
03 4 59 023	Kettenkamp	Osnabrück	1 301	4554
09 7 78 221	Kettershausen	Unterallgäu	1 679	8909
07 1 37 211	Kettig	Mayen-Koblenz	2 805	5401
16 0 13 330	Kettmannshausen	Arnstadt	84	5211
12 0 34 180	Ketzin, Stadt	Nauen	4 143	1554
12 0 17 240	Ketzür	Brandenburg	214	1801
16 0 39 270	Keula	Sondershausen	719	5401
05 1 54 032	Kevelaer, Stadt	Kleve	24 832	4178
07 2 32 248	Kickeshausen	Bitburg-Prüm	33	5529
14 0 21 240	Kiebitz	Döbeln	487	7301
01 0 61 050	Kiebitzreihe	Steinburg	2 015	2207
06 4 39 009	Kiedrich	Rheingau-Taunus-Kreis	3 663	6229
09 1 87 148	Kiefersfelden	Rosenheim	6 205	8205
12 0 42 240	Kiehnwerder	Seelow	136	1212
12 0 29 230	Kiekebusch	Königs Wusterhausen	155	1601
12 0 19 370	Kiekebusch	Cottbus	717	7501
01 0 02 000	Kiel, Landeshauptstadt	Kreisfreie Stadt	249 199	2300
12 0 24 240	Kienbaum	Fürstenwalde	348	1261
12 0 34 190	Kienberg	Nauen	343	1551
09 1 89 126	Kienberg	Traunstein	1 230	8221
12 0 42 250	Kienitz	Seelow	648	1211
05 9 62 028	Kierspe, Stadt	Märkischer Kreis	17 068	5883

4 Gemeinden in alphabetischer Ordnung mit Schlüsselnummer,
Bevölkerung und Postleitzahl am 31.12.1992

K

Schlüssel- nummer	Gemeinde	Kreis/Landkreis	Bevöl- kerung	Post- leit- zahl
01 0 59 047	Kiesby	Schleswig-Flensburg	237	2347
14 0 29 180	Kiesdorf a d Eigen	Görlitz	519	8901
16 0 15 330	Kieselbach	Bad Salzungen	1 717	6201
08 2 36 031	Kieselbronn	Enzkreis	2 365	7531
12 0 21 170	Kieselwitz	Eisenhüttenstadt	312	1221
13 0 30 140	Kieve	Röbel/ Müritz	189	2071
16 0 43 340	Kiliansroda	Weimar	172	5301
16 0 38 200	Kindelbrück, Stadt	Sömmerda	2 325	5233
07 3 32 029	Kindenheim	Bad Dürkheim	933	6719
07 2 31 067	Kinderbeuern	Bernkastel-Wittlich	1 012	5561
09 1 76 137	Kinding, Markt	Eichstätt	2 544	8079
07 3 35 018	Kindsbach	Kaiserslautern	2 488	6795
07 2 31 068	Kinheim	Bernkastel-Wittlich	915	5561
09 1 81 129	Kinsau	Landsberg a. Lech	865	8921
07 2 32 249	Kinzenburg	Bitburg-Prüm	48	5541
09 1 76 138	Kipfenberg, Markt	Eichstätt	5 097	8079
08 3 17 059	Kippenheim	Ortenaukreis	5 143	7634
14 0 20 270	Kipsdorf, Kurort	Dippoldiswalde	429	8235
07 1 43 248	Kirburg	Westerwaldkreis	492	5239
13 0 21 440	Kirch Jesar	Hagenow	480	2821
13 0 13 180	Kirch Mulsow	Bad Doberan	366	2561
09 1 89 127	Kirchanschöring	Traunstein	2 805	8229
08 1 25 049	Kirchardt	Heilbronn	4 720	6926
14 0 24 220	Kirchbach	Flöha	251	9381
01 0 57 033	Kirchbarkau	Plön	673	2315
09 2 76 126	Kirchberg	Regen	4 195	8378
09 1 77 124	Kirchberg	Erding	728	8251
07 1 40 067	Kirchberg (Hunsrück), Stadt	Rhein-Hunsrück-Kreis	3 263	6544
08 4 26 065	Kirchberg an der Iller	Biberach	1 743	7959
08 1 27 046	Kirchberg an der Jagst, Stadt	Schwäbisch Hall	4 124	7184
08 1 19 038	Kirchberg an der Murr	Rems-Murr-Kreis	3 504	7141
14 0 58 140	Kirchberg, Stadt	Zwickau	8 375	9512
03 2 55 025	Kirchbrak	Holzwinden	1 261	3452
09 1 83 123	Kirchdorf	Mühlendorf a. Inn	1 213	8092
09 2 73 139	Kirchdorf	Kelheim	786	8421
13 0 19 130	Kirchdorf	Grimmen	367	2321
03 2 51 021	Kirchdorf	Diepholz	1 915	2839
09 2 77 128	Kirchdorf a Inn	Rottal-Inn	4 439	8347
09 1 78 136	Kirchdorf a.d. Amper	Freising	2 121	8051

K

4 Gemeinden in alphabetischer Ordnung mit Schlüsselnummer,
Bevölkerung und Postleitzahl am 31.12.1992

Schlüssel- nummer	Gemeinde	Kreis/Landkreis	Bevöl- kerung	Post- leit- zahl
08 4 26 066	Kirchdorf an der Iller	Biberach	2 843	7951
09 2 76 127	Kirchdorf i. Wald	Regen	2 149	8371
09 4 74 143	Kirchehrenbach	Forchheim	2 294	8551
07 1 32 062	Kircheib	Altenkirchen (Westerwald)	487	5231
07 1 32 063	Kirchen (Sieg)	Altenkirchen (Westerwald)	9 705	5242
09 3 74 128	Kirchendemenreuth	Neustadt a.d. Waldnaab	947	8481
16 0 39 280	Kirchengel	Sondershausen	333	5401
09 4 79 129	Kirchenlamitz, Stadt	Wunsiedel i. Fichtelgebirge	4 471	8686
09 4 72 156	Kirchenpingarten	Bayreuth	1 236	8588
09 5 74 135	Kirchensittenbach	Nürnberger Land	2 120	8565
08 4 16 022	Kirchentellinsfurt	Tübingen	5 255	7402
09 3 74 129	Kirchenthumbach, Markt	Neustadt a.d. Waldnaab	3 501	8575
16 0 22 290	Kirchgandern	Heiligenstadt	597	5631
03 3 55 020	Kirchgellersen	Lüneburg	1 625	2121
06 5 34 011	Kirchhain, Stadt	Marburg-Biedenkopf	15 888	3575
09 2 75 130	Kirchham	Passau	2 288	8399
16 0 33 310	Kirchhasel	Rudolstadt	661	6821
09 7 78 157	Kirchhaslach	Unterallgäu	1 190	8941
16 0 26 230	Kirchheilingen	Langensalza	880	5821
09 6 79 153	Kirchheim	Würzburg	2 098	8701
06 6 32 011	Kirchheim	Hersfeld-Rotenburg	4 201	6437
16 0 13 340	Kirchheim	Arnstadt	696	5211
08 1 18 040	Kirchheim am Neckar	Ludwigsburg	4 586	7125
08 1 36 037	Kirchheim am Ries	Ostalbkreis	1 856	7081
07 3 32 030	Kirchheim an der Weinstraße	Bad Dürkheim	1 393	6719
09 1 84 131	Kirchheim b. München	München	12 741	8011
09 7 78 158	Kirchheim i. Schw., Markt	Unterallgäu	2 598	8949
08 1 16 033	Kirchheim unter Teck, Stadt	Esslingen	37 439	7312
07 3 33 039	Kirchheimbolanden, Stadt	Donnersbergkreis	7 132	6719
05 9 66 016	Kirchhundem	Olpe	12 825	5942
09 6 74 160	Kirchlauter	Haßberge	1 453	8601
05 7 58 020	Kirchlengern	Herford	15 337	4983
03 3 61 005	Kirchlinteln	Verden	9 419	2816
01 0 57 034	Kirchnüchel	Plön	213	2427
16 0 44 330	Kirchohmfeld	Worbis	586	5601
09 2 78 141	Kirchroth	Straubing-Bogen	3 365	8441
07 1 31 040	Kirchsahr	Ahrweiler	390	5486
15 2 29 160	Kirchscheidungen	Nebra	397	4801
03 4 58 011	Kirchseelte	Oldenburg (Oldenburg)	1 193	2833

4. Gemeinden in alphabetischer Ordnung mit Schlüsselnummer,
Bevölkerung und Postleitzahl am 31.12.1992

K

Schlüssel- nummer	Gemeinde	Kreis/Landkreis	Bevöl- kerung	Post- leit- zahl
09 1 75 124	Kirchseeon, Markt	Ebersberg	7 994	8011
03 3 57 030	Kirchtimke	Rotenburg (Wümme)	872	2733
07 1 37 049	Kirchwald	Mayen-Koblenz	960	5441
03 3 57 031	Kirchwalsede	Rotenburg (Wümme)	1 130	2725
09 1 71 122	Kirchweidach	Altötting	1 948	8261
07 2 33 039	Kirchweiler	Daun	422	5531
03 3 52 026	Kirchwistedt	Cuxhaven	468	2855
16 0 44 340	Kirchworbis	Worbis	1 468	5601
08 3 15 064	Kirchzarten	Breisgau-Hochschwarzwald	9 074	7815
09 6 76 131	Kirchzell, Markt	Miltenberg	2 498	8761
07 2 35 062	Kirf	Trier-Saarlouis	759	5511
10 0 45 115	Kirkel	Saarpfalz-Kreis	9 615	6654
07 1 33 052	Kirn, Stadt	Bad Kreuznach	9 318	6570
07 3 36 050	Kirnweiler	Kusel	235	6759
07 3 37 047	Kirnweiler (Pfalz)	Südliche Weinstraße	1 758	6731
07 2 33 220	Kirsbach	Daun	99	5489
14 0 14 330	Kirschau	Bautzen	2 108	8604
16 0 35 190	Kirschkau	Schleiz	257	6551
07 1 33 053	Kirschroth	Bad Kreuznach	284	6553
07 1 34 047	Kirschweiler	Birkenfeld	1 138	6580
06 5 35 010	Kirtorf, Stadt	Vogelsbergkreis	3 730	6322
01 0 60 047	Kisdorf	Segeberg	2 911	2359
07 1 40 068	Kisselbach	Rhein-Hunsrück-Kreis	511	5449
03 1 58 021	Kissenbrück	Wolfenbüttel	1 118	3341
09 7 71 142	Kissing	Aichach-Friedberg	9 387	8901
08 4 36 052	Kißlegg	Ravensburg	8 170	7964
09 6 79 154	Kist	Würzburg	2 475	8702
16 0 16 390	Kittelsthal	Eisenach	588	5901
13 0 24 290	Kittendorf	Malchin	442	2041
14 0 38 230	Kittlitz	Lobau	1 695	8701
12 0 18 280	Kittlitz	Calau	320	7541
01 0 53 062	Kittlitz	Herzogtum Lauenburg	275	2419
14 0 37 240	Kitzen	Leipzig	1 087	7101
09 6 75 141	Kitzingen, Stadt	Kitzingen	20 854	8710
14 0 16 250	Kitzscher, Stadt	Borna	8 032	7205
15 3 31 400	Kläden	Osterburg	297	3552
15 3 40 260	Kläden	Stendal	775	3501
14 0 18 180	Klaffenbach	Chemnitz	1 780	9123
01 0 57 035	Klamp	Plön	630	2322

K

4 Gemeinden in alphabetischer Ordnung mit Schlüsselnummer,
Bevölkerung und Postleitzahl am 31.12.1992

Schlüssel- nummer	Gemeinde	Kreis/Landkreis	Bevöl- kerung	Post- leitzahl
01 0 54 065	Klanxbüll	Nordfriesland	791	2266
01 0 59 049	Klappholz	Schleswig-Flensburg	404	2387
12 0 48 270	Klasdorf	Zossen	282	1631
12 0 48 280	Klausdorf	Zossen	1 395	1637
13 0 35 130	Klausdorf	Stralsund	427	2301
01 0 57 036	Klausdorf	Plön	5 256	2300
07 2 31 069	Klausen	Bernkastel-Wittlich	1 102	5561
12 0 46 280	Klaushagen	Templin	244	2091
15 3 45 160	Klein Ammensleben	Wolmirstedt	522	3211
01 0 57 037	Klein Barkau	Plön	218	2315
12 0 34 200	Klein Behnitz	Nauen	188	1551
13 0 14 140	Klein Belitz	Bützow	516	2621
13 0 21 450	Klein Bengerstorf	Hagenow	338	2831
01 0 59 050	Klein Bennebek	Schleswig-Flensburg	581	2382
03 4 54 024	Klein Berßen	Emsland	944	4471
13 0 12 140	Klein Bünzow	Anklam	865	2141
12 0 19 380	Klein Döbbern	Cottbus	203	7501
12 0 44 170	Klein Düben	Spremberg	109	7591
12 0 19 390	Klein Gaglow	Cottbus	319	7501
15 3 36 320	Klein Gartz	Salzwedel	185	3561
12 0 37 410	Klein Gottschow	Perleberg	215	2911
12 0 23 310	Klein Kölzig	Forst	293	7571
12 0 17 250	Klein Kreutz	Brandenburg	612	1801
13 0 31 180	Klein Kussewitz	Rostock	530	2551
12 0 31 260	Klein Leine	Lübben	160	7551
12 0 44 180	Klein Loitz	Spremberg	291	7591
13 0 36 220	Klein Luckow	Strasburg	306	2151
13 0 39 180	Klein Lukow	Waren	271	2061
12 0 15 310	Klein Marzehns	Belzig	130	1821
03 3 57 032	Klein Meckelsen	Rotenburg (Wümme)	774	2732
12 0 14 360	Klein Muckrow	Beeskow	124	1231
15 3 38 130	Klein Mühligen	Schönebeck	743	3301
12 0 42 270	Klein Neuendorf	Seelow	94	1212
01 0 56 029	Klein Nordende	Pinneberg	2 615	2200
01 0 56 030	Klein Offenseth-Sparrieshoop	Pinneberg	2 163	2206
15 3 41 180	Klein Oschersleben	Wanzleben	788	3231
01 0 53 064	Klein Pampau	Herzogtum Lauenburg	607	2059
14 0 34 160	Klein Partwitz	Hoyerswerda	203	7701
14 0 53 090	Klein Priebus	Weißwasser	183	7581

4 Gemeinden in alphabetischer Ordnung mit Schlüsselnummer,
Bevölkerung und Postleitzahl am 31.12.1992

K

Schlüssel- nummer	Gemeinde	Kreis/Landkreis	Bevöl- kerung	Post- leit- zahl
15 3 19 220	Klein Quenstedt	Halberstadt	609	3601
12 0 18 290	Klein Radden	Calau	263	7541
01 0 59 051	Klein Rheide	Schleswig-Flensburg	288	2382
15 3 41 190	Klein Rodensleben	Wanzleben	382	3101
01 0 60 049	Klein Rönnau	Segeberg	1 140	2360
13 0 33 260	Klein Rogahn	Schwerin	588	2711
15 2 11 140	Klein Schierstedt	Aschersleben	432	4321
12 0 33 180	Klein Schulzendorf	Luckenwalde	355	1711
15 3 31 420	Klein Schwechten	Osterburg	475	3501
13 0 14 150	Klein Sien	Bützow	450	2621
13 0 33 270	Klein Trebbow	Schwerin	519	2711
13 0 20 090	Klein Uphl	Güstrow	164	2601
13 0 26 240	Klein Vielen	Neustrelitz	616	2081
15 3 41 200	Klein Wanzleben	Wanzleben	2 259	3105
01 0 62 039	Klein Wesenberg	Stormarn	602	2061
01 0 58 088	Klein Wittensee	Rendsburg-Eckernförde	212	2333
12 0 40 240	Klein Woltersdorf	Pritzwalk	331	1921
01 0 53 066	Klein Zecher	Herzogtum Lauenburg	215	2411
12 0 20 170	Klein Ziethen	Eberswalde	217	1301
07 3 39 032	Klein-Winternheim	Mainz-Bingen	3 118	6501
09 7 72 160	Kleinaitingen	Augsburg	1 112	8901
15 3 30 150	Kleinalsieben	Oschersleben	220	3231
15 3 31 410	Kleinau	Osterburg	856	3541
16 0 44 350	Kleinbartloff	Worbis	454	5601
14 0 14 340	Kleinbautzen	Bautzen	800	8601
16 0 39 290	Kleinberndten	Sondershausen	350	5401
10 0 41 514	Kleinblittersdorf	Stadtverband Saarbrücken	12 998	6601
16 0 41 150	Kleinbockedra	Stadtroda	47	6541
16 0 31 320	Kleinbodungen	Nordhausen	503	5501
16 0 38 210	Kleinbrembach	Sömmerda	359	5231
16 0 39 300	Kleinbrüchter	Sondershausen	275	5401
07 3 40 213	Kleinbundenbach	Pirmasens	391	6669
14 0 38 240	Kleindensa	Löbau	436	8701
15 1 24 220	Kleindröben	Jessen	235	7901
16 0 41 160	Kleinebersdorf	Stadtroda	192	6541
16 0 25 320	Kleineutersdorf	Jena	427	6901
07 3 37 048	Kleinfischlingen	Südliche Weinstraße	307	6731
16 0 31 330	Kleinfurra	Nordhausen	1 246	5501
14 0 46 090	Kleingera	Reichenbach	363	9801

4 Gemeinden in alphabetischer Ordnung mit Schlüsselnummer,
Bevölkerung und Postleitzahl am 31.12.1992

Schlüssel- nummer	Gemeinde	Kreis/Landkreis	Bevöl- kerung	Post- leit- zahl
16 0 34 190	Kleingeschwenda b. Arnsgereuth	Saalfeld	342	6801
16 0 34 510	Kleingeschwenda b. Leutenberg	Saalfeld	88	6801
14 0 35 310	Kleinhänchen	Kamenz	459	8291
14 0 24 230	Kleinhartmannsdorf	Flöha	549	9381
15 2 46 160	Kleinhelmsdorf	Zeitz	307	4901
14 0 44 320	Kleinhennersdorf	Pirna	275	8321
09 6 76 132	Kleinheubach, Markt	Miltenberg	3 177	8764
07 2 31 070	Kleinich	Bernkastel-Wittlich	784	5551
15 2 28 180	Kleinjena	Naumburg	1 261	4801
09 6 71 135	Kleinkahl	Aschaffenburg	1 725	8752
07 3 32 031	Kleinkarlbach	Bad Dürkheim	786	6719
16 0 29 270	Kleinkeula	Mühlhausen	112	5701
16 0 33 330	Kleinkochberg	Rudolstadt	64	6821
15 1 24 230	Kleinkorga	Jessen	84	7901
12 0 22 300	Kleinkrausnik	Finsterwalde	136	7971
07 2 32 250	Kleinlangenfeld	Bitburg-Prüm	141	5541
09 6 75 142	Kleinlangheim, Markt	Kitzingen	1 561	8711
15 2 37 280	Kleinleiningen	Sangerhausen	143	4701
12 0 38 280	Kleinmachnow	Potsdam	11 233	1532
07 1 38 034	Kleinmaischeld	Neuwied	1 052	5419
16 0 18 300	Kleinmölsen	Erfurt	268	5101
12 0 25 290	Kleinmutz	Gransee	547	1431
14 0 31 200	Kleinnaundorf-Würschnitz	Großenhain	417	8281
16 0 38 220	Kleinneuhäusen	Sömmerda	451	5231
07 3 38 015	Kleinniedesheim	Ludwigshafen	726	6711
16 0 43 350	Kleinobringen	Weimar	260	5301
14 0 18 190	Kleinolbersdorf-Altenhain	Chemnitz	1 321	9101
09 6 71 136	Kleinostheim	Aschaffenburg	7 623	8752
12 0 37 430	Kleinow	Perleberg	710	2911
15 1 26 230	Kleinpaschleben	Köthen	1 049	4371
14 0 37 250	Kleinpösna	Leipzig	361	7101
14 0 38 250	Kleinradmeritz	Löbau	199	8701
16 0 21 180	Kleinreinsdorf	Greiz	466	6601
09 6 79 155	Kleindrinderfeld	Würzburg	2 002	8702
14 0 15 140	Kleindrörsdorf	Bischofswerda	543	8501
16 0 12 150	Kleinromstedt	Apolda	291	5321
14 0 14 360	Kleinsaubernitz	Bautzen	628	8601
14 0 25 140	Kleinschirma	Freiberg	497	9201
16 0 36 220	Kleinschmalkalden, Kurort	Schmalkalden	1 825	6086

4 Gemeinden in alphabetischer Ordnung mit Schlüsselnummer,
Bevölkerung und Postleitzahl am 31.12.1992

Schlüssel- nummer	Gemeinde	Kreis/Landkreis	Bevol- kerung	Post- leit- zahl
16 0 43 360	Kleinschwabhausen	Weimar	237	5301
09 4 74 144	Kleinsendelbach	Forchheim	1 445	8524
07 3 40 214	Kleinsteinhausen	Pirmasens	786	6661
16 0 26 250	Kleinvargula	Langensalza	245	5821
14 0 25 150	Kleinvoigtsberg	Freiberg	254	9201
09 6 76 133	Kleinwallstadt, Markt	Miltenberg	5 300	8751
14 0 25 160	Kleinwaltersdorf	Freiberg	758	9201
16 0 31 340	Kleinwechungen	Nordhausen	291	5501
14 0 14 370	Kleinwelka	Bautzen	1 787	8601
16 0 26 260	Kleinwelsbach	Langensalza	136	5821
15 1 26 240	Kleinzerbst	Köthen	278	4371
12 0 35 330	Kleinzerlang	Neuruppin	262	1951
01 0 53 067	Klempau	Herzogtum Lauenburg	550	2401
12 0 15 320	Klepzig	Belzig	158	1821
12 0 41 220	Kleßen	Rathenow	312	1831
01 0 57 038	Klettkamp	Plön	137	2324
16 0 18 330	Klettbach	Erfurt	703	5101
16 0 31 350	Klettenberg	Nordhausen	509	5501
08 3 37 062	Klettgau	Waldshut	7 081	7895
16 0 26 270	Klettstedt	Langensalza	303	5821
12 0 43 260	Klettwitz	Senftenberg	1 063	7808
14 0 19 140	Kletzen	Delitzsch	334	7271
13 0 15 190	Kletzin	Demmin	511	2031
12 0 37 450	Kletzke	Perleberg	529	2901
15 1 18 120	Kleutsch	Gräfenhainichen	292	4401
01 0 61 052	Kleve	Steinburg	571	2213
01 0 51 060	Kleve	Dithmarschen	439	2241
05 1 54 036	Kleve, Stadt	Kleve	47 160	4190
13 0 19 140	Klevenow	Grimmen	385	2321
13 0 37 200	Kleverhof	Netterow	364	2051
07 1 35 048	Kliding	Cochem-Zell	236	5591
15 1 34 100	Klieken	Roßlau	1 118	4501
12 0 33 190	Kliestow	Luckenwalde	291	1711
15 3 21 060	Klietz	Havelberg	1 934	3521
14 0 30 320	Klinga	Grimma	676	7241
07 1 41 073	Klingelbach	Rhein-Lahn-Kreis	639	5429
14 0 26 250	Klingenberg	Freital	1 396	8215
09 6 76 134	Klingenberg a. Main, Stadt	Miltenberg	6 107	8763
07 3 37 049	Klingenmünster	Südliche Weinstraße	2 327	6749

K

4 Gemeinden in alphabetischer Ordnung mit Schlüsselnummer,
Bevölkerung und Postleitzahl am 31.12.1992

Schlüssel- nummer	Gemeinde	Kreis/Landkreis	Bevöl- kerung	Post- leitzahl
14 0 36 050	Klingenthal/ Sa., Stadt	Klingenthal	11 797	9650
16 0 15 340	Klings	Bad Salzungen	544	6201
13 0 39 200	Klink	Waren	1 043	2061
13 0 27 120	Klinken	Parchim	386	2851
12 0 39 270	Klinkow	Prenzlau	234	2131
01 0 53 068	Klinkrade	Herzogtum Lauenburg	459	2411
14 0 40 190	Klipphausen	Meißen	981	8251
15 3 17 140	Klitsche	Genthin	369	3281
14 0 19 150	Klitschmar	Delitzsch	393	7271
14 0 41 140	Klitten	Niesky	1 474	8921
14 0 52 180	Klitzschen	Torgau	525	7291
14 0 14 380	Klix	Bautzen	634	8601
01 0 54 068	Klixbüll	Nordfriesland	865	2260
15 2 27 140	Klobikau	Merseburg	662	4201
13 0 29 290	Klockenhagen	Ribnitz-Damgarten	789	2591
13 0 39 210	Klocksín	Waren	439	2061
13 0 21 460	Kloddram	Hagenow	184	2831
15 1 24 240	Klößen	Jessen	730	7901
15 3 25 210	Klötze/ Altmark, Stadt	Klötze	6 352	3580
15 2 35 220	Kloschwitz	Saalkreis	410	4101
14 0 45 190	Kloschwitz	Plauen	212	9901
15 3 16 130	Kloster Neuendorf	Gardelegen	502	3571
16 0 23 440	Kloster Veßra	Hildburghausen	383	6111
12 0 28 210	Kloster Zinna	Jüterbog	1 160	1701
12 0 45 220	Klosterdorf	Strausberg	385	1261
12 0 16 130	Klosterfelde	Bernau	3 000	1295
15 2 28 190	Klosterhäselar	Naumburg	921	4801
12 0 35 340	Klosterheide	Neuruppin	209	1954
07 1 40 070	Klosterkumbd	Rhein-Hunsrück-Kreis	265	6540
09 7 72 162	Klosterlechfeld	Augsburg	2 090	8933
15 2 15 180	Klostermansfeld	Eisleben	3 278	4255
12 0 46 290	Klosterwalde	Templin	436	2091
07 1 35 049	Klotten	Cochem-Zell	1 580	5592
07 1 40 071	Kludenbach	Rhein-Hunsrück-Kreis	120	6541
15 3 20 390	Klößen	Haldensleben	304	3571
07 2 35 063	Klüsserath	Trier-Saarburg	1 088	5501
13 0 18 170	Klütz, Stadt	Grevesmühlen	3 425	2425
13 0 32 230	Kluis	Rügen	311	2331
03 4 54 025	Kluse	Emsland	1 340	2992

4 Gemeinden in alphabetischer Ordnung mit Schlüsselnummer,
Bevölkerung und Postleitzahl am 31.12.1992

K

Schlüssel- nummer	Gemeinde	Kreis/Landkreis	Bevöl- kerung	Post- leit- zahl
14 0 31 210	Kmehlen-Gävernitz	Großenhain	641	8281
15 2 27 150	Knapendorf	Merseburg	589	4201
14 0 34 170	Knappenrode	Hoyerswerda	1 007	7703
16 0 32 170	Knau	Pößneck	822	6841
14 0 37 260	Knautnaundorf	Leipzig	549	7101
13 0 16 200	Kneese	Gadebusch	269	2731
03 1 58 022	Kneitlingen	Wolfenbüttel	828	3307
09 6 74 163	Knetzgau	Haßberge	6 001	8729
12 0 27 310	Knippelsdorf	Herzberg	323	7901
07 3 34 014	Knittelsheim	Germersheim	801	6741
08 2 36 033	Knittlingen, Stadt	Enzkreis	6 982	7134
07 3 37 050	Knöringen	Südliche Weinstraße	383	6741
07 3 40 215	Knopp-Labach	Pirmasens	464	6791
13 0 11 150	Knorrendorf	Altentreptow	747	2021
06 6 34 011	Knüllwald	Schwalm-Eder-Kreis	5 568	3589
12 0 21 180	Kobbeln	Eisenhüttenstadt	116	1221
01 0 53 069	Koberg	Herzogtum Lauenburg	544	2411
07 1 37 212	Kobern-Gondorf	Mayen-Koblenz	2 964	5401
14 0 52 190	Kobershain	Torgau	463	7291
14 0 45 200	Kobitzschwalde	Plauen	139	9901
13 0 28 200	Koblentz	Pasewalk	323	2101
14 0 34 180	Koblenz	Hoyerswerda	349	7701
07 1 11 000	Koblenz, Stadt	Kreisfreie Stadt	109 654	5400
13 0 34 140	Kobrow	Sternberg	639	2721
09 1 73 133	Kochel a. See	Bad Tölz-Wolfratshausen	3 864	8113
14 0 41 150	Kodersdorf	Niesky	2 551	8921
13 0 16 210	Köchelstorf b. Rehna	Gadebusch	436	2731
15 3 25 220	Köckte	Klötze	491	3571
16 0 12 160	Köderitzsch	Apolda	120	5321
09 4 75 141	Köditz	Hof	2 382	8671
16 0 33 340	Köditz	Rudolstadt	539	6821
09 4 77 127	Ködnitz	Kulmbach	1 759	8651
16 0 19 260	Köfeln	Gera	272	6501
09 3 75 161	Köfering	Regensburg	1 498	8401
03 3 52 027	Köhlen	Cuxhaven	887	2852
01 0 57 039	Köhn	Plön	705	2318
07 1 43 249	Kölbingen	Westerwaldkreis	830	5439
16 0 38 230	Kölleda, Stadt	Sömmerda	6 376	5234
01 0 56 031	Kölln-Reisiek	Pinneberg	2 203	2200

Schlüssel- nummer	Gemeinde	Kreis/Landkreis	Bevöl- kerung	Post- leit- zahl
05 3 15 000	Köln, Stadt	Kreisfreie Stadt	960 631	5000
14 0 19 160	Kölsa	Delitzsch	316	7271
12 0 27 320	Kölsa	Herzberg	850	7901
13 0 17 220	Kölzin	Greifswald	360	2201
15 2 46 170	Könderitz	Zeitz	703	4901
08 1 16 035	Köngen	Esslingen	9 026	7316
07 3 39 033	Köngernheim	Mainz-Bingen	845	6501
15 3 32 100	Königerode	Quedlinburg	905	4301
08 1 28 061	Königheim	Main-Tauber-Kreis	3 457	6976
12 0 29 250	Königs Wusterhausen, Stadt	Königs Wusterhausen	17 805	1600
07 1 33 203	Königsau	Bad Kreuznach	97	6570
08 2 36 076	Königsbach-Stein	Enzkreis	8 983	7535
12 0 47 190	Königsberg	Wittstock	273	1931
09 6 74 164	Königsberg i. Bay., Stadt	Haßberge	3 856	8729
15 3 14 170	Königsborn	Burg	605	3101
08 1 35 025	Königsbronn	Heidenheim	7 700	7923
14 0 35 320	Königsbrück, Stadt	Kamenz	4 527	8293
09 7 72 163	Königsbrunn, Stadt	Augsburg	23 081	8901
09 1 73 134	Königsdorf	Bad Tölz-Wolfratshausen	2 514	8197
16 0 33 350	Königsee, Stadt	Rudolstadt	5 057	6824
08 4 36 053	Königseggwald	Ravensburg	561	7961
14 0 48 250	Königsfeld	Rochlitz	772	9291
09 4 71 151	Königsfeld	Bamberg	1 353	8601
07 1 31 041	Königsfeld	Ahrweiler	538	5481
08 3 26 031	Königsfeld im Schwarzwald	Schwarzwald-Baar-Kreis	5 986	7744
14 0 29 200	Königshain	Görlitz	1 266	8901
14 0 48 260	Königshain	Rochlitz	1 082	9291
08 3 27 029	Königsheim	Tuttlingen	517	7201
16 0 17 210	Königshofen	Eisenberg	716	6521
12 0 35 180	Königshorst	Neuruppin	538	1951
01 0 58 089	Königshügel	Rendsburg-Eckernförde	145	2371
15 3 43 180	Königshütte/ Harz	Wernigerode	657	3701
03 1 54 013	Königslutter am Elm, Stadt	Helmstedt	16 574	3308
15 3 31 430	Königsmark	Osterburg	557	3541
03 3 53 022	Königsmoor	Harburg	555	2117
09 1 85 163	Königsmoos	Neuburg-Schrobenhausen	3 486	8859
06 4 34 005	Königstein im Taunus, Stadt	Hochtaunuskreis	15 976	6240
09 3 71 135	Königstein, Markt	Amberg-Weizbach	1 656	8459
14 0 44 330	Königstein/ Sächs. Schw., Stadt	Pirna	2 847	8305

4 Gemeinden in alphabetischer Ordnung mit Schlüsselnummer,
Bevölkerung und Postleitzahl am 31.12.1992

1

Schlüssel- nummer	Gemeinde	Kreis/Landkreis	Bevol- kerung	Post- leit- zahl
16 0 34 200	Königsthal	Saalfeld	135	6801
14 0 54 100	Königswalde	Werdau	660	9621
14 0 11 160	Königswalde	Annaberg	2 275	9309
14 0 14 390	Königswartha	Bautzen	4 538	8601
05 3 82 024	Königswinter, Stadt	Rhein-Sieg-Kreis	36 231	5330
16 0 34 210	Könitz	Saalfeld	1 800	6803
15 1 12 160	Könnern, Stadt	Bernburg	3 763	4340
15 3 16 420	Könnigde	Gardelegen	194	3591
12 0 17 260	Köppernitz	Brandenburg	168	1801
12 0 27 330	Körba	Herzberg	191	7901
15 3 14 180	Körbelitz	Burg	512	3101
07 3 36 051	Körborn	Kusel	354	6799
13 0 21 690	Körchow	Hagenow	847	2821
07 1 41 074	Kördorf	Rhein-Lahn-Kreis	544	5429
06 6 34 012	Körle	Schwalm-Eder-Kreis	2 663	3501
16 0 29 280	Körner	Mühlhausen	2 067	5704
07 2 32 067	Körperich	Bitburg-Prüm	1 085	5529
09 1 76 139	Kösching, Markt	Eichstätt	6 555	8073
15 1 34 110	Köselitz	Roßlau	177	4501
16 0 12 170	Kösnitz	Apolda	120	5321
14 0 30 340	Kössern	Grimma	592	7241
09 2 75 131	Kößlarn, Markt	Passau	1 824	8399
01 0 53 070	Köthel	Herzogtum Lauenburg	210	2071
01 0 62 040	Köthel	Stormarn	313	2071
15 1 26 250	Köthen/ Anhalt, Stadt	Kothen	32 298	4370
14 0 18 200	Köthensdorf-Reitzenhain	Chemnitz	820	9101
15 2 27 160	Kötschlitz	Merseburg	377	4201
07 2 33 221	Kötterichen	Daun	116	5441
14 0 44 340	Köttewitz-Krebs	Pirna	421	8301
14 0 48 270	Köttwitzsch	Rochlitz	230	9291
09 7 74 148	Kötz	Günzburg	3 147	8871
12 0 30 320	Kötzlin	Kynitz	262	1901
15 2 27 170	Kötzschau	Merseburg	1 979	4201
09 3 72 137	Kötzting, Stadt	Cham	7 103	8493
07 2 35 067	Köwerich	Trier-Saarburg	324	5501
13 0 21 480	Kogel	Hagenow	515	2824
13 0 30 160	Kogel	Röbel/ Müritz	440	2071
08 1 16 036	Kohlberg	Esslingen	2 275	7441
09 3 74 131	Kohlberg, Markt	Neustadt a. d. Waldnaab	1 206	8481

4 Gemeinden in alphabetischer Ordnung mit Schlüsselnummer,
Bevölkerung und Postleitzahl am 31.12.1992

K

Schlüssel- nummer	Gemeinde	Kreis/Landkreis	Bevöl- kerung	Post- leit- zahl
12 0 14 380	Kohlsdorf	Beeskow	150	1231
14 0 27 190	Kohren-Sahlis, Stadt	Geithain	1 921	7234
14 0 35 330	Koitzsch	Kamenz	300	8291
12 0 29 270	Kolberg	Königs Wusterhausen	326	1601
09 1 87 150	Kolbermoor, Stadt	Rosenheim	15 305	8208
08 3 27 030	Kolbingen	Tuttlingen	1 150	7201
01 0 54 070	Koldenbüttel	Nordfriesland	708	2254
09 6 78 150	Kolitzheim	Schweinfurt	5 268	8721
14 0 48 280	Kolkau	Rochlitz	308	9291
01 0 54 071	Kolkerheide	Nordfriesland	71	2251
16 0 33 360	Kolkwitz	Rudolstadt	237	6821
12 0 19 420	Kolkwitz	Cottbus	3 379	7503
07 1 37 053	Kollig	Mayen-Koblenz	347	5444
14 0 41 160	Kollm	Niesky	368	8921
01 0 61 118	Kollmar	Steinburg	1 765	2201
01 0 61 053	Kollmoor	Steinburg	45	2210
09 2 76 128	Kollnburg	Regen	2 873	8371
01 0 53 071	Kollow	Herzogtum Lauenburg	614	2051
07 3 35 019	Kollweiler	Kaiserslautern	368	6791
12 0 27 340	Kolochau	Herzberg	582	7901
12 0 24 250	Kolpin	Fürstenwalde	252	1241
12 0 30 330	Kolrep	Kyritz	152	1901
07 2 33 222	Kolverath	Daun	151	5441
12 0 33 200	Kolzenburg	Luckenwalde	255	1711
07 2 31 071	Kommen	Bernkastel-Wittlich	249	5551
12 0 19 430	Komptendorf	Cottbus	279	7501
07 3 36 052	Konken	Kusel	780	6799
09 3 77 131	Konnernsreuth, Markt	Tirschenreuth	1 868	8591
09 4 75 142	Konradsreuth	Hof	3 475	8684
08 3 35 043	Konstanz, Universitätsstadt	Konstanz	75 991	7750
07 2 35 068	Konz, Stadt	Trier-Saarburg	16 219	5503
09 2 78 143	Konzell	Straubing-Bogen	1 779	8441
07 2 33 223	Kopp	Daun	195	5535
12 0 19 440	Koppatz	Cottbus	197	7501
08 1 19 041	Korb	Rems-Murr-Kreis	9 923	7054
06 6 35 015	Korbach, Kreisstadt	Waldeck-Frankenberg	22 842	3540
15 2 27 180	Korbetha	Merseburg	196	4213
16 0 19 280	Korbußen	Gera	445	6501
07 2 35 069	Kordel	Trier-Saarburg	2 321	5501

4 Gemeinden in alphabetischer Ordnung mit Schlüsselnummer,
Bevölkerung und Postleitzahl am 31.12.1992

11

Schlüssel- nummer	Gemeinde	Kreis/Landkreis	Bevöl- kerung	Post- leit- zahl
15 1 44 150	Korgau	Wittenberg	346	4601
07 2 35 070	Korlingen	Trier-Saarburg	841	5501
14 0 45 210	Kornbach	Plauen	172	9901
08 1 18 080	Korntal-Münchingen, Stadt	Ludwigsburg	17 361	7015
08 1 18 046	Kornwestheim, Stadt	Ludwigsburg	29 830	7014
05 1 62 020	Korschenbroich, Stadt	Neuss	30 691	4052
13 0 41 140	Korswandt	Wolgast	604	2251
07 1 40 073	Korweiler	Rhein-Hunsrück-Kreis	75	5448
14 0 41 170	Kosel	Niesky	451	8921
01 0 58 090	Kosel	Rendsburg-Eckernförde	1 260	2332
14 0 47 170	Koselitz	Riesa	521	8401
13 0 41 150	Koserow	Wolgast	1 580	2225
12 0 13 220	Kosilenzien	Bad Liebenwerda	271	7901
16 0 11 170	Kosma	Altenburg	377	7401
14 0 23 180	Kospa-Pressen	Eilenburg	725	7281
16 0 32 180	Kospoda	Pößneck	464	6711
14 0 23 190	Kossa	Eilenburg	781	7281
12 0 13 230	Koßdorf	Bad Liebenwerda	927	7901
15 3 31 440	Kossebau	Osterburg	292	3541
12 0 14 390	Kossenblatt	Beeskow	513	1231
12 0 18 300	Koßwig	Calau	189	7541
12 0 43 270	Kostebrau	Senftenberg	657	7809
13 0 25 210	Kotelow	Neubrandenburg	945	2001
14 0 14 400	Kotitz	Bautzen	756	8601
14 0 34 190	Kotten	Hoyerswerda	362	7701
07 1 31 042	Kottenborn	Ahrweiler	144	5488
14 0 13 110	Kottengrün	Auerbach	716	9701
07 1 37 055	Kottenheim	Mayen-Koblenz	2 694	5445
09 1 79 131	Kottgeisering	Fürstenfeldbruck	1 357	8081
14 0 38 260	Kottmarsdorf	Löbau	614	8701
07 3 35 020	Kottweiler-Schwanden	Kaiserslautern	1 261	6791
12 0 41 230	Kotzen	Rathenow	447	1831
01 0 54 072	Kotzenbüll	Nordfriesland	239	2253
13 0 31 190	Kowalz	Rostock	160	2551
07 2 32 068	Koxhausen	Bitburg-Prüm	109	5529
07 1 32 064	Kraam	Altenkirchen (Westerwald)	176	5231
13 0 39 220	Kraase	Waren	180	2061
12 0 39 280	Kraatz	Prenzlau	109	2131
12 0 25 300	Kraatz-Buberow	Gransee	443	1431

K

4 Gemeinden in alphabetischer Ordnung mit Schlüsselnummer,
Bevölkerung und Postleitzahl am 31.12.1992

Schlüssel- nummer	Gemeinde	Kreis/Landkreis	Bevöl- kerung	Post- leitz- zahl
13 0 28 210	Krackow	Pasewalk	715	2101
07 2 33 040	Kradenbach	Daun	149	5569
07 3 40 216	Krähenberg	Pirmasens	173	6791
12 0 35 350	Kränzlin	Neuruppin	352	1951
09 7 77 144	Kraftisried	Ostallgäu	770	8957
16 0 19 290	Kraftsdorf	Gera	1 687	6501
12 0 17 270	Krahne	Brandenburg	533	1801
09 1 83 124	Kraiburg a. Inn, Markt	Mühlendorf a. Inn	3 354	8261
08 2 15 097	Kraichtal, Stadt	Karlsruhe	13 913	7527
09 1 88 127	Krailling	Starnberg	7 365	8033
16 0 31 360	Kraja	Nordhausen	370	5501
16 0 43 370	Krakendorf	Weimar	189	5301
13 0 20 200	Krakow am See, Stadt	Güstrow	3 298	2602
13 0 35 140	Kramerhof	Stralsund	663	2301
12 0 37 470	Krampfer	Perleberg	407	2911
03 3 59 029	Kranenburg	Stade	686	2164
05 1 54 040	Kranenburg	Kleve	8 188	4193
12 0 15 330	Kranepuhl	Belzig	158	1821
12 0 35 360	Krangen	Neuruppin	223	1952
16 0 43 380	Kranichfeld, Stadt	Weimar	3 243	5305
16 0 15 350	Kranlucken	Bad Salzungen	260	6221
09 1 78 137	Kranzberg	Freising	3 264	8051
13 0 40 170	Krassow	Wismar	390	2401
13 0 26 250	Kratzeburg	Neustrelitz	501	2081
07 1 40 075	Kratzenburg	Rhein-Hunsrück-Kreis	355	5401
08 4 37 065	Krauchenwies	Sigmaringen	4 683	7482
12 0 13 250	Kraupa	Bad Liebenwerda	736	7901
14 0 53 100	Krauschwitz	Weißwasser	2 365	7583
15 2 23 080	Krauschwitz	Hohenmölsen	658	4851
12 0 31 280	Krausnick	Lübben	430	7551
14 0 31 230	Kraußnitz	Großenhain	643	8281
16 0 16 400	Krauthausen	Eisenach	367	5901
16 0 43 390	Krautheim	Weimar	482	5301
08 1 26 045	Krautheim, Stadt	Hohenlohekreis	4 572	7109
07 2 32 253	Krautscheid	Bitburg-Prüm	297	5528
12 0 26 140	Krayne	Guben	107	7561
14 0 41 180	Kreba-Neudorf	Niesky	1 159	8921
03 1 52 014	Krebeck	Göttingen	1 083	3429
14 0 45 220	Krebes	Plauen	203	9901

4 Gemeinden in alphabetischer Ordnung mit Schlüsselnummer,
Bevölkerung und Postleitzahl am 31.12.1992

L
f.

Schlüssel- nummer	Gemeinde	Kreis/Landkreis	Bevöl- kerung	Post- leit- zahl
12 0 32 290	Kreblitz	Luckau	214	7961
13 0 36 230	Kreckow	Strasburg	222	2151
05 1 14 000	Krefeld, Stadt	Kreisfreie Stadt	248 413	4150
13 0 23 180	Kreien	Lübz	516	2861
03 1 55 008	Kreiensen	Northeim	8 398	3350
07 3 36 053	Kreimbach-Kaulbach	Kusel	962	6751
14 0 47 180	Kreinitz	Riesa	530	8401
14 0 26 260	Kreischa	Freital	3 143	8216
13 0 16 220	Krembz	Gadebusch	690	2731
15 3 16 430	Kremkau	Gardelegen	285	3591
12 0 36 190	Kremmen, Stadt	Oranienburg	2 719	1423
13 0 22 340	Kremmin	Ludwigslust	314	2801
01 0 61 054	Krempdorf	Steinburg	284	2209
01 0 61 055	Krempe, Stadt	Steinburg	2 128	2204
01 0 51 061	Krempe	Dithmarschen	590	2247
12 0 40 250	Krempendorf	Pritzwalk	250	1921
01 0 61 056	Kremperheide	Steinburg	2 384	2211
01 0 61 057	Krempermoor	Steinburg	449	2211
13 0 13 190	Krempin	Bad Doberan	211	2561
01 0 60 050	Krems II	Segeberg	354	2361
14 0 19 170	Krensitz	Delitzsch	375	7271
08 1 27 101	Kreßberg	Schwäbisch Hall	3 728	7181
08 4 35 029	Kressbronn am Bodensee	Bodenseekreis	7 327	7993
07 1 37 056	Kretz	Mayen-Koblenz	698	5471
15 2 46 180	Kretzschau	Zeitz	1 322	4901
09 1 82 124	Kreuth	Miesbach	3 696	8185
05 3 58 028	Kreuzau	Düren	16 232	5166
12 0 36 200	Kreuzbruch	Oranienburg	204	1408
16 0 44 360	Kreuzebra	Worbis	774	5601
05 9 70 024	Kreuztal, Stadt	Siegen-Wittgenstein	31 799	5910
09 6 77 151	Kreuzwertheim, Markt	Main-Spessart	3 810	6983
15 3 31 450	Krevese	Osterburg	570	3541
12 0 25 310	Krewelin	Gransee	342	1431
15 2 27 190	Kreypau	Merseburg	504	4201
12 0 37 480	Kribbe	Perleberg	316	2911
07 3 35 021	Krickenbach	Kaiserslautern	1 185	6751
14 0 32 260	Kriebethal	Hainichen	1 100	9251
16 0 11 180	Kriebitzsch	Altenburg	1 549	7401
07 3 33 040	Kriegsfeld	Donnersbergkreis	1 124	6761

K

4 Gemeinden in alphabetischer Ordnung mit Schlüsselnummer,
Bevölkerung und Postleitzahl am 31.12.1992

Schlüssel- nummer	Gemeinde	Kreis/Landkreis	Bevöl- kerung	Post- leit- zahl
12 0 41 240	Kriele	Rathenow	172	1831
12 0 38 300	Krielow	Potsdam	333	1501
13 0 12 150	Krien	Anklam	1 033	2141
12 0 19 450	Krieschow	Cottbus	742	7501
13 0 11 170	Kriesow	Altentreptow	380	2021
06 4 36 009	Kriftel	Main-Taunus-Kreis	10 292	6239
15 1 18 130	Krina	Gräfenhainichen	787	4401
14 0 53 110	Kringelsdorf	Weißwasser	391	7581
14 0 23 200	Krippenhna	Eilenburg	510	7281
14 0 44 370	Krippen	Pirna	783	8322
16 0 25 330	Krippendorf	Jena	254	6901
13 0 31 200	Kritzmow	Rostock	1 288	2551
13 0 23 190	Kritzow	Lübz	573	2861
12 0 13 260	Kröbeln	Bad Liebenwerda	484	7901
14 0 40 200	Krögis	Meißen	1 205	8251
16 0 32 190	Krölpa	Pößneck	1 769	6842
09 2 74 145	Kröning	Landshut	1 784	8311
13 0 13 200	Kröpelin, Stadt	Bad Doberan	4 428	2564
01 0 53 072	Kröppelshagen-Fahrendorf	Herzogtum Lauenburg	932	2051
07 3 40 026	Kröppen	Pirmasens	740	6781
13 0 41 170	Kröslin	Wolgast	1 771	2221
07 2 31 072	Kröv	Bernkastel-Wittlich	2 394	5563
01 0 58 091	Krogaspe	Rendsburg-Eckernförde	410	2351
12 0 46 300	Krohnhorst	Templin	121	2091
01 0 57 040	Krokau	Plön	323	2306
16 0 22 300	Krombach	Heiligenstadt	205	5631
09 6 71 138	Krombach	Aschaffenburg	1 952	8752
14 0 53 120	Kromlau	Weißwasser	229	7581
16 0 43 400	Kromsdorf	Weimar	1 015	5301
09 4 76 145	Kronach, Stadt	Kronach	18 582	8640
08 2 15 039	Kronau	Karlsruhe	4 997	7521
06 4 34 006	Kronberg im Taunus, Stadt	Hochtaunuskreis	18 068	6242
09 7 78 161	Kronburg	Unterallgäu	1 579	8941
01 0 51 062	Kronprinzenkoog	Dithmarschen	1 022	2222
01 0 59 136	Kronsgaard	Schleswig-Flensburg	271	2342
01 0 58 092	Kronshagen	Rendsburg-Eckernförde	12 459	2300
01 0 61 058	Kronsmoor	Steinburg	189	2211
07 1 34 048	Kronweiler	Birkenfeld	396	6581
01 0 59 053	Kropp	Schleswig-Flensburg	5 372	2382

4 Gemeinden in alphabetischer Ordnung mit Schlüsselnummer,
Bevölkerung und Postleitzahl am 31.12.1992

K

Schlüssel- nummer	Gemeinde	Kreis/Landkreis	Bevol- kerung	Post- leit- zahl
07 1 43 250	Kroppach	Westerwaldkreis	577	5231
12 0 43 280	Kroppen	Senftenberg	835	7801
15 3 39 120	Kroppenstedt, Stadt	Staßfurt	1 788	3231
15 1 44 160	Kropstädt	Wittenberg	1 450	4601
15 2 35 230	Krosigk	Saalkreis	728	4101
16 0 17 220	Krossen/ Elster	Eisenberg	2 204	6523
14 0 19 190	Krostitz	Delitzsch	1 782	7271
07 3 36 054	Krottelbach	Kusel	769	6799
15 3 30 160	Krottorf	Oschersleben	619	3231
07 2 32 069	Kruchten	Bitburg-Prüm	393	5529
13 0 15 200	Kruckow	Demmin	409	2031
15 3 31 460	Krüden	Osterburg	750	3551
12 0 14 400	Krügersdorf	Beeskow	166	1231
07 1 43 041	Krümmel	Westerwaldkreis	212	5419
09 1 80 122	Krün	Garmisch-Partenkirchen	1 933	8108
15 3 14 190	Krüssau	Burg	322	3271
01 0 53 073	Krüzen	Herzogtum Lauenburg	276	2059
07 1 37 057	Kruft	Mayen-Koblenz	4 000	5473
12 0 31 290	Krugau	Lübben	250	7551
12 0 12 250	Krüge-Gersdorf	Bad Freienwalde	450	1311
13 0 28 220	Krugsdorf	Pasewalk	333	2101
13 0 39 230	Krukow	Waren	131	2061
01 0 53 074	Krukow	Herzogtum Lauenburg	173	2059
14 0 32 270	Krumbach	Hainichen	315	9251
09 7 74 150	Krumbach (Schwaben), Stadt	Günzburg	12 245	8908
14 0 57 150	Krumhermersdorf	Zschopau	1 744	9365
01 0 57 041	Krummbek	Plön	309	2306
07 1 34 049	Krummenau	Birkenfeld	121	6541
03 3 59 030	Krummendeich	Stade	568	2161
01 0 61 059	Krummendiek	Steinburg	54	2213
14 0 25 170	Krummenhennersdorf	Freiberg	517	9201
09 3 77 132	Krummennaab	Tirschenreuth	1 780	8481
12 0 16 140	Krummensee	Bernau	280	1291
01 0 53 075	Krummesse	Herzogtum Lauenburg	1 442	2401
03 4 52 014	Krummhörn	Aurich	12 876	2974
13 0 41 180	Krummin	Wolgast	226	2221
01 0 58 093	Krummwisch	Rendsburg-Eckernförde	598	2371
15 2 27 200	Krumpa/ Geiseltal	Merseburg	1 161	4206
01 0 51 063	Krumstedt	Dithmarschen	532	2227

4 Gemeinden in alphabetischer Ordnung mit Schlüsselnummer,
Bevölkerung und Postleitzahl am 31.12.1992

K

Schlüssel- nummer	Gemeinde	Kreis/Landkreis	Bevöl- kerung	Post- leitz- zahl
07 1 32 065	Krunkel	Altenkirchen (Westerwald)	537	5453
13 0 12 160	Krusenfelde	Anklam	203	2141
13 0 40 180	Krusenhagen	Wismar	443	2401
13 0 36 240	Kublink	Strasburg	401	2151
14 0 14 420	Kubschütz	Bautzen	1 270	8601
13 0 20 210	Kuchelmiß	Güstrow	803	2601
08 1 17 033	Kuchen	Göppingen	5 839	7343
01 0 53 076	Kuddewörde	Herzogtum Lauenburg	1 214	2071
01 0 51 064	Kuden	Dithmarschen	610	2224
01 0 61 060	Kudensee	Steinburg	166	2211
12 0 35 370	Küdow-Lüchfeld	Neuruppin	307	1901
09 7 71 144	Kühbach, Markt	Aichach-Friedberg	3 451	8892
16 0 21 190	Kühdorf	Greiz	87	6601
09 7 72 166	Kühlenthal	Augsburg	661	8851
13 0 13 210	Kühlungsborn, Ostseebad, Stadt	Bad Doberan	7 628	2565
16 0 42 210	Kühndorf	Suhl	1 213	6051
14 0 39 120	Kühnhaide	Marienberg	694	9341
16 0 18 360	Kühnhausen	Erfurt	768	5101
14 0 55 150	Kühnitzsch	Wurzen	619	7251
14 0 55 160	Kühren	Wurzen	1 068	7251
01 0 57 042	Kühren	Plön	594	2308
03 3 52 028	Kührstedt	Cuxhaven	1 085	2852
01 0 53 077	Kühsen	Herzogtum Lauenburg	374	2411
01 0 60 051	Kükels	Segeberg	405	2361
16 0 44 370	Küllstedt	Worbis	1 606	5605
08 1 28 064	Külsheim, Stadt	Main-Tauber-Kreis	5 776	6987
07 1 40 076	Külz (Hunsrück)	Rhein-Hunsrück-Kreis	502	6541
07 1 40 077	Kümbdchen	Rhein-Hunsrück-Kreis	441	6541
09 3 71 136	Kümmersbruck	Amberg-Weizbach	8 967	8457
12 0 32 310	Kümmritz	Luckau	132	7961
16 0 35 210	Künsdorf	Schleiz	194	6551
06 6 31 017	Künzell	Fulda	15 252	6411
08 1 26 046	Künzelsau, Stadt	Hohenlohekreis	12 597	7118
09 2 71 128	Künzing	Deggendorf	2 990	8351
09 4 76 146	Küps, Markt	Kronach	7 344	8643
14 0 45 240	Kürbitz	Plauen	650	9901
09 6 79 156	Kürnach	Würzburg	3 152	8702
08 2 15 040	Kürnbach	Karlsruhe	2 530	7519
05 3 78 012	Kürten	Rheinisch-Bergischer Kreis	18 211	5067

4 Gemeinden in alphabetischer Ordnung mit Schlüsselnummer,
Bevölkerung und Postleitzahl am 31.12.1992

K

Schlüssel- nummer	Gemeinde	Kreis/Landkreis	Bevö- kerung	Post- leit- zahl
15 3 14 200	Küsel	Burg	138	3271
08 3 37 125	Küssaberg	Waldshut	5 117	7897
03 3 54 013	Küsten	Lüchow-Dannenberg	1 402	3131
12 0 42 260	Küstrow-Kietz	Seelow	989	1211
13 0 29 310	Küstrow	Ribnitz-Damgarten	212	2591
15 2 35 240	Kütten	Saalkreis	405	4101
07 3 34 015	Kuhardt	Germersheim	1 704	6729
12 0 40 260	Kuhbier	Pritzwalk	235	1921
15 3 36 360	Kuhfelde	Salzwedel	459	3561
13 0 34 150	Kuhlen	Sternberg	619	2721
15 3 21 080	Kuhlhausen	Havelberg	204	3521
12 0 15 340	Kuhlowitz	Belzig	277	1821
13 0 29 320	Kuhlrade	Ribnitz-Damgarten	308	2591
07 1 43 251	Kuhnhöfen	Westerwaldkreis	108	5419
13 0 20 220	Kuhs	Güstrow	355	2601
14 0 33 090	Kuhschnappel	Hohenstein-Ernstthal	534	9271
12 0 40 270	Kuhsdorf	Pritzwalk	218	1921
13 0 21 490	Kuhstorf	Hagenow	616	2821
14 0 37 270	Kulkwitz	Leipzig	954	7101
09 3 77 133	Kulmain	Tirschenreuth	2 302	8581
09 4 77 128	Kulmbach, Stadt	Kulmbach	28 256	8650
01 0 53 078	Kulpin	Herzogtum Lauenburg	229	2419
09 2 74 146	Kumhausen	Landshut	3 597	8300
13 0 22 360	Kummer	Ludwigslust	581	2801
01 0 56 032	Kummerfeld	Pinneberg	1 730	2081
13 0 35 150	Kummerow	Stralsund	432	2301
13 0 24 160	Kummerow	Malchin	663	2041
12 0 11 380	Kummerow	Angermünde	99	1321
12 0 14 410	Kummerow	Beeskow	125	1231
12 0 14 420	Kummersdorf	Beeskow	429	1231
12 0 48 310	Kummersdorf Gut	Zossen	471	1631
12 0 48 320	Kummersdorf-Alexanderdorf	Zossen	592	1631
07 1 43 252	Kundert	Westerwaldkreis	266	5239
12 0 12 260	Kunersdorf	Bad Freienwalde	320	1311
16 0 25 340	Kunitz	Jena	458	6901
14 0 29 220	Kunnersdorf	Görlitz	709	8901
14 0 29 230	Kunnerwitz	Görlitz	663	8901
12 0 11 390	Kunow	Angermünde	237	1321
12 0 30 360	Kunow	Kyritz	481	1901

4 Gemeinden in alphabetischer Ordnung mit Schlüsselnummer,
Bevölkerung und Postleitzahl am 31.12.1992

K/L

Schlüssel- nummer	Gemeinde	Kreis/Landkreis	Bevöl- kerung	Post- leitz- zahl
15 3 25 230	Kunrau	Klötze	959	3581
09 4 74 145	Kunreuth	Forchheim	1 341	8551
09 4 77 129	Kupferberg, Stadt	Kulmbach	1 174	8651
16 0 16 410	Kupfersuhl	Eisenach	248	5901
08 1 26 047	Kupferzell	Hohenlohekreis	4 809	7115
08 2 16 024	Kuppenheim, Stadt	Rastatt	7 388	7554
13 0 23 200	Kuppentin	Lübz	213	2861
14 0 26 160	Kurort Hartha	Freital	2 272	8217
14 0 37 280	Kursdorf	Leipzig	253	7101
16 0 17 230	Kursdorf	Eisenberg	190	6521
07 1 38 036	Kurtscheid	Neuwied	942	5451
12 0 25 320	Kurtschlag	Gransee	349	1431
13 0 14 160	Kurzen Trechow	Bützow	379	2621
12 0 31 300	Kuschkow	Lübben	410	7551
07 3 36 055	Kusel, Stadt	Kusel	5 782	6798
15 3 25 240	Kusey	Klötze	904	3581
08 4 16 023	Kusterdingen	Tübingen	7 457	7408
03 3 59 031	Kutenholz	Stade	4 320	2741
09 7 72 167	Kutzenhausen	Augsburg	2 106	8901
16 0 26 280	Kutzleben	Langensalza	818	5821
14 0 19 200	Kyhna	Delitzsch	582	7271
07 2 32 070	Kyllburg, Stadt	Bitburg-Prüm	1 139	5524
07 2 32 071	Kyllburgweiler	Bitburg-Prüm	118	5524
12 0 30 370	Kyritz, Stadt	Kyritz	9 659	1910
L				
09 3 75 162	Laaber, Markt	Regensburg	4 847	8411
13 0 20 230	Laage, Stadt	Güstrow	6 024	2603
03 4 56 012	Laar	Grafschaft Bentheim	2 128	4459
14 0 43 210	Laas	Oschatz	941	7261
16 0 41 180	Laasdorf	Stadtroda	446	6541
16 0 34 220	Laasen	Saalfeld	54	6801
12 0 40 280	Laaske	Pritzwalk	238	1921
12 0 37 500	Laaslich	Perleberg	247	2911
12 0 18 320	Laasow	Calau	349	7541
12 0 31 310	Laasow	Lübben	169	7551
03 2 53 008	Laatzen, Stadt	Hannover	37 866	3014
01 0 53 079	Labenz	Herzogtum Lauenburg	556	2411
09 2 78 144	Laberweinting	Straubing-Bogen	3 351	8301

4 Gemeinden in alphabetischer Ordnung mit Schlüsselnummer,
Bevölkerung und Postleitzahl am 31.12.1992

L

Schlüssel- nummer	Gemeinde	Kreis/Landkreis	Bevöl- kerung	Post- leit- zahl
01 0 57 043	Laboe	Plön	4 812	2304
15 1 24 270	Labrun	Jessen	147	7901
09 7 78 162	Lachen	Unterallgäu	1 218	8941
03 3 51 016	Lachendorf	Celle	4 664	3101
05 5 66 032	Ladbergen	Steinfurt	5 890	4544
12 0 16 150	Ladeburg	Bernau	944	1281
15 1 47 180	Ladeburg	Zerbst	325	3401
01 0 54 073	Ladelund	Nordfriesland	1 191	2265
08 2 26 038	Ladenburg, Stadt	Rhein-Neckar-Kreis	11 930	6802
01 0 61 061	Lägerdorf	Steinburg	2 987	2219
03 4 54 026	Lähden	Emsland	3 981	4471
05 5 66 036	Laer	Steinfurt	5 567	4419
13 0 26 280	Lärz	Neustrelitz	647	2081
16 0 45 160	Läwitz	Zeulenroda	139	6571
03 4 56 013	Lage	Grafschaft Bentheim	930	4458
05 7 66 040	Lage, Stadt	Lippe	34 965	4937
15 3 36 370	Lagendorf	Salzwedel	488	3561
03 4 54 027	Lahn	Emsland	808	4476
06 5 32 015	Lahnau	Lahn-Dill-Kreis	8 287	6335
07 1 41 075	Lahnstein, Stadt	Rhein-Lahn-Kreis	18 680	5420
06 5 34 012	Lahntal	Marburg-Biedenkopf	6 535	3551
07 2 32 072	Lahr	Bitburg-Prüm	219	5529
07 1 35 050	Lahr	Cochem-Zell	189	5448
08 3 17 065	Lahr/ Schwarzwald, Stadt	Ortenaukreis	37 329	7630
03 1 57 004	Lahstedt	Peine	10 011	3153
08 4 25 071	Laichingen, Stadt	Alb-Donau-Kreis	9 614	7903
13 0 20 240	Lalendorf	Güstrow	1 613	2601
09 2 71 130	Lalling	Deggendorf	1 527	8351
09 3 72 138	Lam, Markt	Cham	3 197	8496
07 2 32 254	Lambertsberg	Bitburg-Prüm	334	5523
07 3 32 032	Lambrecht (Pfalz), Stadt	Bad Dürkheim	4 181	6734
13 0 31 210	Lambrechtshagen	Rostock	1 087	2551
07 3 35 201	Lambsborn	Kaiserslautern	809	6791
07 3 38 016	Lambsheim	Ludwigshafen	5 420	6715
09 7 77 145	Lamerdingen	Ostallgäu	1 666	8939
01 0 57 044	Lammershagen	Plön	282	2319
07 2 35 072	Lampaden	Trier-Saarburg	522	5501
06 4 31 013	Lampertheim, Stadt	Bergstraße	31 415	6840
14 0 43 230	Lampertswalde	Oschatz	613	7261

4 Gemeinden in alphabetischer Ordnung mit Schlüsselnummer,
Bevölkerung und Postleitzahl am 31.12.1992

Schlüssel- nummer	Gemeinde	Kreis/Landkreis	Bevöl- kerung	Post- leit- zahl
14 0 31 240	Lampertswalde	Großenhain	1 079	8281
12 0 31 320	Lamsfeld-Groß Liebitz	Lübben	150	7551
03 2 54 023	Lamspringe, Flecken	Hildesheim	3 404	3206
03 3 52 029	Lamstedt	Cuxhaven	3 103	2172
13 0 32 240	Lancken-Granitz	Rügen	351	2331
09 2 79 122	Landau a.d. Isar, Stadt	Dingolfing-Landau	11 848	8380
07 3 13 000	Landau in der Pfalz, Stadt	Kreisfreie Stadt	38 769	6740
09 7 74 151	Landensberg	Günzburg	676	8871
03 2 56 017	Landesbergen	Nienburg (Weser)	2 695	3076
12 0 41 250	Landin	Rathenow	83	1831
12 0 11 330	Landin	Angermünde	425	1321
07 1 35 051	Landkern	Cochem-Zell	757	5591
01 0 55 026	Landkirchen auf Fehmarn	Ostholstein	2 147	2448
03 1 52 015	Landolfshausen	Göttingen	1 181	3401
01 0 61 062	Landrecht	Steinburg	129	2213
09 1 81 130	Landsberg a. Lech, Stadt	Landsberg a. Lech	22 920	8910
15 2 35 250	Landsberg, Stadt	Saalkreis	3 681	4105
09 1 79 132	Landsberied	Fürstenfeldbruck	978	8081
07 2 31 503	Landscheid	Bernkastel-Wittlich	2 224	5565
01 0 61 063	Landscheide	Steinburg	290	2211
16 0 34 230	Landsendorf	Saalfeld	143	6801
09 2 61 000	Landshut, Stadt	Kreisfreie Stadt	60 031	8300
07 3 35 022	Landstuhl, Stadt	Kaiserslautern	9 133	6790
03 2 54 024	Landwehr	Hildesheim	660	3221
14 0 36 060	Landwüst	Klingenthal	339	9651
01 0 59 137	Langballig	Schleswig-Flensburg	1 102	2391
14 0 50 150	Langburkersdorf	Sebnitz	2 405	8353
09 2 76 129	Langdorf	Regen	1 935	8371
14 0 22 230	Langebrück	Dresden	2 927	8102
01 0 56 034	Langeln	Pinneberg	501	2081
15 3 43 190	Langeln	Wernigerode	1 148	3701
03 1 53 007	Langelshelm, Stadt	Goslar	14 065	3394
12 0 35 380	Langen	Neuruppin	386	1951
03 4 54 028	Langen	Emsland	1 240	4453
13 0 33 310	Langen Brütz	Schwerin	334	2711
13 0 34 170	Langen Jarchow	Sternberg	227	2721
06 4 38 006	Langen, Stadt	Offenbach	33 133	6070
03 3 52 030	Langen, Stadt	Cuxhaven	16 092	2857
09 5 77 148	Langenalthelm	Weißenburg-Gunzenhausen	2 356	8831

4 Gemeinden in alphabetischer Ordnung mit Schlüsselnummer,
Bevölkerung und Postleitzahl am 31.12.1992

L

Schlüssel- nummer	Gemeinde	Kreis, Landkreis	Bevöl- kerung	Post- leit- zahl
15 3 36 380	Langenapel	Salzwedel	301	3561
08 4 35 030	Langenargen	Bodenseekreis	6 747	7994
14 0 17 150	Langenau	Brand-Erbisdorf	2 823	9207
14 0 48 300	Langenau	Rochlitz	177	9291
08 4 25 072	Langenau, Stadt	Alb-Donau-Kreis	12 340	7907
07 3 36 056	Langenbach	Kusel	495	6799
14 0 45 630	Langenbach	Plauen	375	6551
14 0 58 150	Langenbach	Zwickau	1 848	9513
16 0 23 450	Langenbach	Hildburghausen	183	6111
09 1 78 138	Langenbach	Freising	3 066	8051
07 1 43 253	Langenbach bei Kirburg	Westerwaldkreis	788	5241
05 7 54 024	Langenberg	Gütersloh	7 361	4831
14 0 33 100	Langenberg	Hohenstein-Ernstthal	909	9271
14 0 54 110	Langenbernsdorf	Werdau	2 053	9623
15 2 35 260	Langenbogen	Saalkreis	833	4101
08 1 25 113	Langenbrettach	Heilbronn	2 992	7101
16 0 35 240	Langenbuch	Schleiz	362	6551
08 1 27 047	Langenburg, Stadt	Schwäbisch Hall	1 969	7183
14 0 33 110	Langenchursdorf	Hohenstein-Ernstthal	1 352	9271
13 0 29 330	Langendamm	Ribnitz-Damgarten	280	2591
15 2 42 080	Langendorf	Weißenfels	2 425	4851
15 2 46 190	Langendorf	Zeitz	753	4901
03 3 54 014	Langendorf	Lüchow-Dannenberg	726	3139
15 2 33 140	Langeneichstädt	Querfurt	1 707	4241
08 4 26 067	Langenenslingen	Biberach	3 304	7945
01 0 54 074	Langeneß	Nordfriesland	137	2251
07 1 37 060	Langenfeld	Mayen-Koblenz	809	5441
09 5 75 138	Langenfeld	Neustadt a. d. Aisch-Bad Windsheim	820	8531
05 1 58 020	Langenfeld (Rheinland), Stadt	Mettmann	55 531	4018
12 0 32 320	Langengrassau	Luckau	632	7961
13 0 23 210	Langenhagen	Lubz	180	2861
03 2 53 009	Langenhagen, Stadt	Hannover	47 691	3012
07 1 43 254	Langenhahn	Westerwaldkreis	1 334	5439
14 0 44 380	Langenhennersdorf	Pirna	1 037	8301
14 0 54 120	Langenhessen	Werdau	1 952	9624
01 0 54 075	Langenhorn	Nordfriesland	2 747	2255
01 0 53 080	Langenlehsten	Herzogtum Lauenburg	109	2059
16 0 11 190	Langenleuba-Niederhain	Altenburg	2 268	7402
14 0 27 200	Langenleuba-Oberhain	Geithain	1 195	7231

L

4 Gemeinden in alphabetischer Ordnung mit Schlüsselnummer,
Bevölkerung und Postleitzahl am 31.12.1992

Schlüssel- nummer	Gemeinde	Kreis/Landkreis	Bevöl- kerung	Post- leit- zahl-
12 0 28 230	Langenlipsdorf	Jüterbog	421	1701
07 1 33 054	Langenlonsheim	Bad Kreuznach	3 410	6536
09 1 85 143	Langenmosen	Neuburg-Schrobenhausen	1 382	8899
12 0 27 360	Langennaundorf	Herzberg	349	7901
09 7 72 168	Langenneufnach	Augsburg	1 542	8937
16 0 32 200	Langenorla	Pößneck	1 612	6841
09 1 77 126	Langenpreising	Erding	2 216	8059
14 0 52 200	Langenreichenbach	Torgau	810	7291
14 0 54 130	Langenreinsdorf	Werdau	651	9621
16 0 14 210	Langenroda	Artern	268	4731
15 3 40 280	Langensalzwedel	Stendal	180	3501
16 0 34 240	Langenschade	Saalfeld	331	6821
07 1 41 076	Langenscheid	Rhein-Lahn-Kreis	555	6251
06 4 35 017	Langenselbold, Stadt	Main-Kinzig-Kreis	12 133	6456
09 4 74 146	Langensendelbach	Forchheim	2 568	8521
15 3 19 230	Langenstein	Halberstadt	1 704	3724
14 0 32 280	Langenstriegis	Hainichen	515	9381
07 1 33 055	Langenthal	Bad Kreuznach	116	6557
15 3 41 210	Langenweddigen	Wanzleben	2 163	3106
16 0 45 170	Langenwetzendorf	Zeulenroda	2 242	6574
14 0 50 160	Langenwolmsdorf	Sebnitz	1 250	8351
16 0 45 180	Langenwolschendorf	Zeulenroda	927	6571
09 5 73 120	Langenzenn, Stadt	Fürth	9 460	8506
03 4 62 007	Langeoog	Wittmund	2 123	2941
09 7 72 170	Langerringen	Augsburg	3 076	8936
05 3 58 032	Langerwehe	Düren	12 585	5163
12 0 38 310	Langerwisch	Potsdam	1 242	1501
12 0 24 260	Langewahl	Fürstenwalde	693	1241
16 0 24 170	Langewiesen, Stadt	Ilmenau	3 092	6312
09 5 71 170	Langfurth	Ansbach	2 059	8821
06 5 31 009	Langgöns	Gießen	10 932	6306
16 0 35 250	Langgrün	Schleiz	242	6551
13 0 20 250	Langhagen	Güstrow	952	2601
14 0 25 180	Langhennersdorf	Freiberg	779	9201
03 3 51 017	Langlingen	Celle	2 142	3101
09 2 73 141	Langquaid, Markt	Kelheim	4 131	8301
07 1 37 061	Langscheid	Mayen-Koblenz	93	5441
13 0 29 340	Langsdorf	Ribnitz-Damgarten	213	2591
01 0 59 138	Langstedt	Schleswig-Flensburg	822	2384

4 Gemeinden in alphabetischer Ordnung mit Schlüsselnummer,
Bevölkerung und Postleitzahl am 31.12.1992

L

Schlüssel- nummer	Gemeinde	Kreis/Landkreis	Bevöl- kerung	Post- leit- zahl
07 2 35 073	Langsur	Trier-Saarburg	1 554	5501
16 0 29 290	Langula	Mühlhausen	1 230	5701
01 0 58 094	Langwedel	Rendsburg-Eckernförde	1 167	2351
03 3 61 006	Langwedel, Flecken	Verden	12 184	2815
09 7 72 171	Langweid a. Lech	Augsburg	6 718	8901
07 1 34 502	Langweiler	Birkenfeld	308	6586
07 3 36 057	Langweiler	Kusel	282	6759
07 3 35 202	Langwieden	Kaiserslautern	225	6791
01 0 53 081	Lankau	Herzogtum Lauenburg	453	2411
12 0 16 160	Lanke	Bernau	732	1281
13 0 39 240	Lansen	Waren	232	2061
12 0 37 490	Lanz	Perleberg	993	2801
01 0 53 082	Lanze	Herzogtum Lauenburg	243	2059
13 0 39 250	Lapitz	Waren	138	2061
09 3 75 165	Lappersdorf	Regensburg	11 442	8417
01 0 62 089	Lasbek	Stormarn	1 072	2061
07 2 32 255	Lascheid	Bitburg-Prüm	109	5541
07 2 32 256	Lasel	Bitburg-Prüm	359	5543
13 0 21 500	Lassahn	Hagenow	542	2821
13 0 41 190	Lassan, Stadt	Wolgast	1 789	2232
14 0 48 310	Lastau	Rochlitz	287	9291
03 4 53 009	Lastrup	Cloppenburg	5 754	4595
15 1 12 170	Latdorf	Bernburg	818	4351
01 0 60 052	Latendorf	Segeberg	481	2351
03 4 54 029	Lathen	Emsland	4 165	4474
14 0 38 280	Lauba	Löbau	744	8701
07 1 35 052	Laubach	Cochem-Zell	1 045	5443
07 1 40 079	Laubach	Rhein-Hunsrück-Kreis	486	5448
06 5 31 010	Laubach, Stadt	Gießen	10 145	6312
09 7 80 125	Lauben	Oberallgäu	2 791	8961
09 7 78 163	Lauben	Unterallgäu	1 215	8941
07 1 33 056	Laubenheim	Bad Kreuznach	827	6531
12 0 19 470	Laubsdorf	Cottbus	419	7501
12 0 19 480	Laubst	Cottbus	228	7531
14 0 34 200	Laubusch	Hoyerswerda	3 033	7704
16 0 20 310	Laucha	Gotha	490	5801
15 2 29 180	Laucha/ Unstrut, Stadt	Nebra	3 002	4807
12 0 43 290	Lauchhammer, Stadt	Senftenberg	21 822	7812
08 1 36 038	Lauchheim, Stadt	Ostalbkreis	3 886	7089

4 Gemeinden in alphabetischer Ordnung mit Schlüsselnummer,
Bevölkerung und Postleitzahl am 31.12.1992

L

Schlüssel- nummer	Gemeinde	Kreis/Landkreis	Bevöl- kerung	Post- leit- zahl
08 3 37 065	Lauchringen	Waldshut	6 895	7898
16 0 16 420	Lauchröden	Eisenach	912	5901
08 1 28 139	Lauda-Königshofen, Stadt	Main-Tauber-Kreis	14 925	6970
08 2 26 040	Laudenbach	Rhein-Neckar-Kreis	5 412	6947
09 6 76 135	Laudenbach	Miltenberg	1 388	8761
07 1 40 080	Laudert	Rhein-Hunsrück-Kreis	400	5449
14 0 19 210	Laue	Delitzsch	209	7271
03 2 57 018	Lauenau, Flecken	Schaumburg	3 201	3255
03 3 57 033	Lauenbrück	Rotenburg (Wümme)	1 738	2727
01 0 53 083	Lauenburg/ Elbe, Stadt	Herzogtum Lauenburg	11 505	2058
03 2 55 026	Lauenförde, Flecken	Holzminde	2 761	3471
03 2 57 019	Lauenhagen	Schaumburg	1 318	3061
14 0 32 290	Lauenhain	Hainichen	839	9251
14 0 54 140	Lauenhain	Werdau	355	9621
14 0 20 280	Lauenstein, Stadt	Dippoldiswalde	872	8246
08 3 17 068	Lauf	Ortenaukreis	3 920	7598
09 5 74 138	Lauf a.d. Pegnitz, Stadt	Nürnberger Land	24 222	8560
09 6 71 139	Laufach	Aschaffenburg	4 971	8752
07 2 31 074	Laufeld	Bernkastel-Wittlich	473	5561
09 1 72 122	Laufen, Stadt	Berchtesgadener Land	5 887	8229
08 3 37 066	Laufenburg (Baden), Stadt	Waldshut	8 110	7887
07 1 40 081	Laufersweiler	Rhein-Hunsrück-Kreis	897	6543
08 1 25 056	Lauffen am Neckar, Stadt	Heilbronn	10 010	7128
09 7 73 143	Laugna	Dillingen a.d. Donau	1 428	8901
09 7 73 144	Lauingen (Donau), Stadt	Dillingen a.d. Donau	10 087	8882
07 3 32 033	Laumersheim	Bad Dürkheim	908	6711
07 2 32 258	Lauperath	Bitburg-Prüm	130	5523
08 4 26 070	Laupheim, Stadt	Biberach	17 358	7958
07 1 41 077	Laurenburg	Rhein-Lahn-Kreis	419	5409
14 0 52 210	Lausa	Torgau	295	7291
16 0 30 120	Lauscha, Stadt	Neuhaus a. Rennweg	3 911	6426
14 0 46 110	Lauschgrün	Reichenbach	210	9801
07 1 33 057	Lauschied	Bad Kreuznach	680	6551
12 0 26 150	Lauschütz	Guben	112	7561
14 0 37 290	Lausen	Leipzig	412	7101
12 0 13 280	Lausitz	Bad Liebenwerda	356	7901
16 0 32 220	Lausnitz b. Neustadt/ Orla	Pößneck	384	6711
16 0 32 230	Lausnitz b. Pößneck	Pößneck	143	6841
14 0 23 210	Laußig	Eilenburg	2 431	7281

4 Gemeinden in alphabetischer Ordnung mit Schlüsselnummer,
Bevölkerung und Postleitzahl am 31.12.1992

L

Schlüssel- nummer	Gemeinde	Kreis/Landkreis	Bevöl- kerung	Post- leitzahl
14 0 35 040	Laußnitz	Kamenz	1 217	8291
14 0 39 130	Lauta	Marienberg	382	9341
14 0 34 210	Lauta, Stadt	Hoyerswerda	7 297	7705
08 3 17 067	Lautenbach	Ortenaukreis	1 930	7606
09 4 71 152	Lauter	Bamberg	1 089	8601
14 0 12 130	Lauter Sa., Stadt	Aue	5 399	9406
08 4 25 073	Lauterach	Alb-Donau-Kreis	665	7930
08 3 25 036	Lauterbach	Rottweil	3 451	7233
14 0 15 150	Lauterbach	Bischofswerda	624	8501
14 0 54 150	Lauterbach	Werdau	568	9621
14 0 30 360	Lauterbach	Grimma	373	7241
14 0 39 140	Lauterbach	Marienberg	1 273	9341
16 0 16 430	Lauterbach	Eisenach	546	5901
06 5 35 011	Lauterbach (Hessen), Kreisstadt	Vogelsbergkreis	14 742	6420
07 3 36 058	Lauterecken, Stadt	Kusel	2 412	6758
09 3 73 140	Lauterhofen, Markt	Neumarkt i. d. OPf.	3 356	8451
07 3 33 041	Lautersheim	Donnersbergkreis	579	6719
08 1 17 061	Lauterstein, Stadt	Göppingen	2 822	7329
07 1 41 078	Lautert	Rhein-Lahn-Kreis	208	5428
09 4 73 141	Lautertal	Coburg	3 488	8639
06 4 31 014	Lautertal (Odenwald)	Bergstraße	7 124	6147
06 5 35 012	Lautertal (Vogelsberg)	Vogelsbergkreis	2 636	6425
14 0 38 290	Lautitz	Löbau	535	8701
09 7 78 164	Lautrach	Unterallgäu	1 067	8941
07 1 43 255	Lautzenbrücken	Westerwaldkreis	391	5439
07 1 40 082	Lautzenhausen	Rhein-Hunsrück-Kreis	381	6541
14 0 38 300	Lawalde	Löbau	872	8701
12 0 21 190	Lawitz	Eisenhüttenstadt	386	1221
10 0 44 112	Lebach, Stadt	Saarlouis	23 861	6610
13 0 28 240	Lebehn	Pasewalk	179	2101
15 1 12 180	Lebendorf	Bernburg	1 121	4341
15 1 24 280	Lebien	Jessen	455	7901
01 0 57 045	Lebrade	Plön	558	2320
12 0 42 280	Lebus, Stadt	Seelow	1 703	1211
12 0 27 370	Lebusa	Herzberg	461	7901
09 7 77 147	Lechbruck	Ostallgäu	2 404	8923
01 0 54 076	Leck	Nordfriesland	7 123	2262
16 0 19 300	Ledernose	Gera	300	6501
12 0 36 210	Leegebruch	Oranienburg	4 052	1424

L

4 Gemeinden in alphabetischer Ordnung mit Schlüsselnummer,
Bevölkerung und Postleitzahl am 31.12.1992

Schlüssel- nummer	Gemeinde	Kreis/Landkreis	Bevöl- kerung	Post- leit- zahl
03 4 57 013	Leer (Ostfriesland), Stadt	Leer	31 983	2950
03 2 56 018	Leese	Nienburg (Weser)	1 820	3071
12 0 14 430	Leeskow	Beeskow	90	1231
15 1 44 170	Leetza	Wittenberg	427	4601
03 4 52 015	Leezdorf	Aurich	1 727	2986
13 0 33 320	Leezen	Schwerin	1 465	2711
01 0 60 053	Leezen	Segeberg	1 413	2361
09 7 78 165	Legau, Markt	Unterallgäu	2 906	8945
12 0 37 510	Legde	Perleberg	538	2901
05 5 54 036	Legden	Borken	5 814	4427
16 0 43 410	Legefeld	Weimar	795	5301
01 0 51 065	Lehe	Dithmarschen	1 028	2247
03 4 54 030	Lehe	Emsland	764	2992
16 0 25 350	Lehesten	Jena	490	6901
16 0 27 170	Lehesten, Stadt	Lobenstein	1 630	6862
16 0 11 200	Lehma	Altenburg	421	7401
07 1 37 504	Lehmen	Mayen-Koblenz	1 282	5401
01 0 57 046	Lehmkuhlen	Plön	1 305	2308
01 0 53 084	Lehmrade	Herzogtum Lauenburg	386	2411
16 0 11 210	Lehndorf	Altenburg	991	7401
12 0 17 280	Lehnin	Brandenburg	3 189	1804
12 0 36 220	Lehnitz/ Nordbahn	Oranienburg	2 060	1407
12 0 15 350	Lehnsdorf	Belzig	138	1821
16 0 43 420	Lehnstedt	Weimar	344	5301
09 5 71 171	Lehrberg, Markt	Ansbach	2 822	8818
03 1 54 014	Lehre	Helmstedt	11 439	3306
08 1 25 057	Lehrensteinsfeld	Heilbronn	1 697	7102
03 2 53 010	Lehrte, Stadt	Hannover	41 415	3160
13 0 21 510	Lehsen	Hagenow	245	2821
13 0 39 260	Lehsten	Waren	420	2061
12 0 31 330	Leibchel	Lübben	194	7551
08 4 37 072	Leibertingen	Sigmaringen	2 130	7795
09 2 78 146	Leiblfing	Straubing-Bogen	3 478	8448
12 0 31 340	Leibsch	Lübben	265	7551
05 3 78 016	Leichlingen (Rheinland), Stadt	Rheinisch-Bergischer Kreis	26 456	5653
07 2 32 259	Leidenborn	Bitburg-Prüm	192	5541
09 6 76 136	Leidersbach	Miltenberg	4 568	8751
03 1 51 015	Leiferde	Gifhorn	3 663	3175
16 0 31 370	Leimbach	Nordhausen	744	5501

4 Gemeinden in alphabetischer Ordnung mit Schlüsselnummer
Bevölkerung und Postleitzahl am 31.12.1992

L

Schlüssel- nummer	Gemeinde	Kreis/Landkreis	Bevöl- kerung	Post- leit- zahl
07 1 31 044	Leimbach	Ahrweiler	502	5488
07 2 32 073	Leimbach	Bitburg-Prüm	65	5529
16 0 15 370	Leimbach	Bad Salzungen	1 606	6209
15 2 33 150	Leimbach	Querfurt	373	4241
07 3 40 027	Leimen	Pirmasens	1 132	6781
08 2 26 041	Leimen, Stadt	Rhein-Neckar-Kreis	22 984	6906
07 3 34 016	Leimersheim	Germersheim	2 326	6729
16 0 23 460	Leimrieth	Hildburghausen	256	6111
16 0 20 320	Leina	Gotha	623	5801
09 6 79 200	Leinach	Würzburg	2 951	8702
09 5 74 139	Leinburg	Nürnberger Land	5 778	8566
16 0 44 380	Leinefelde, Stadt	Worbis	16 499	5600
08 1 16 078	Leinefelden-Echterdingen, Stadt	Esslingen	35 568	7022
08 1 25 058	Leingarten	Heilbronn	8 745	7105
16 0 21 200	Leiningen	Greiz	129	6601
07 1 40 084	Leiningen	Rhein-Hunsrück-Kreis	670	5449
07 3 37 051	Leinsweiler	Südliche Weinstraße	419	6740
08 1 36 040	Leinzell	Ostalbkreis	2 431	7078
15 1 24 290	Leipa	Jessen	105	7901
12 0 18 350	Leipe	Calau	155	7543
09 7 74 155	Leipheim, Stadt	Gunzburg	6 059	8874
14 0 30 370	Leipnitz	Grimma	563	7241
14 0 34 220	Leippe	Hoyerswerda	1 249	7701
14 0 04 000	Leipzig, Stadt	Stadtkreis	496 647	7000
07 1 34 050	Leisel	Birkenfeld	568	6589
14 0 30 380	Leisenau	Grimma	260	7241
15 2 28 210	Leislau	Naumburg	329	4801
14 0 21 270	Leisnig, Stadt	Döbeln	8 383	7320
15 2 42 090	Leißling	Weißenfels	1 324	4851
12 0 14 440	Leißnitz	Beeskow	328	1231
16 0 45 190	Leitlitz	Zeulenroda	188	6571
15 1 47 190	Leitzkau	Zerbst	1 291	3401
07 1 34 051	Leitzweiler	Birkenfeld	116	6589
07 2 35 074	Leiwen	Trier-Saarburg	1 475	5501
13 0 30 170	Leizen	Röbel/ Müritzt	256	2071
13 0 37 210	Leikendorf	Teterow	681	2051
07 3 40 028	Lemberg	Pirmasens	4 294	6786
03 2 51 022	Lembruch	Diepholz	950	2841
03 2 51 023	Lemförde, Flecken	Diepholz	2 367	2844

4 Gemeinden in alphabetischer Ordnung mit Schlüsselnummer,
Bevölkerung und Postleitzahl am 31.12.1992

L

Schlüssel- nummer	Gemeinde	Kreis/Landkreis	Bevöl- kerung	Post- leit- zahl
05 7 66 044	Lemgo, Stadt	Lippe	40 576	4920
03 3 54 015	Lengow	Lüchow-Dannenberg	1 538	3131
12 0 39 670	Lemmersdorf	Prenzlau	661	2151
16 0 32 240	Lennitz	Pößneck	410	6711
14 0 19 220	Lemsel	Delitzsch	183	7271
03 4 61 006	Lemwerder	Wesermarsch	6 939	2874
09 1 77 127	Lengdorf	Erding	2 225	8256
03 1 57 005	Lengede	Peine	10 609	3325
16 0 29 300	Lengefeld	Mühlhausen	714	5701
16 0 43 430	Lengefeld	Weimar	224	5301
15 2 37 290	Lengefeld	Sangerhausen	671	4701
14 0 39 150	Lengefeld, Stadt	Marienberg	3 178	9343
03 3 57 034	Lengenbostel	Rotenburg (Wümme)	419	2732
16 0 29 310	Lengenfeld unterm Stein	Mühlhausen	1 474	5701
14 0 46 120	Lengenfeld, Stadt	Reichenbach	6 310	9802
09 7 77 149	Lengenwang	Ostallgäu	1 305	8951
03 4 54 031	Lengerich	Emsland	2 435	4453
05 5 66 040	Lengerich, Stadt	Steinfurt	21 242	4540
16 0 23 470	Lengfeld	Hildburghausen	562	6111
09 1 73 135	Lenggries	Bad Tölz-Wolfratshausen	8 838	8172
03 2 55 027	Lenne	Holzwinden	862	3457
05 9 66 020	Lennestadt, Stadt	Olpe	27 164	5940
08 1 16 079	Lenningen	Esslingen	9 207	7318
01 0 55 027	Lensahn	Ostholstein	4 415	2432
16 0 22 310	Lenterode	Heiligenstadt	303	5631
01 0 60 054	Lentföhrden	Segeberg	1 843	2359
09 1 76 143	Lenting	Eichstätt	4 519	8071
12 0 35 390	Lentzke	Neuruppin	452	1951
14 0 31 250	Lenz	Großenhain	377	8281
12 0 37 520	Lenzen/ Elbe, Stadt	Perleberg	2 666	2805
08 3 15 068	Lenzkirch	Breisgau-Hochschwarzwald	4 951	7825
09 3 77 137	Leonberg	Tirschenreuth	1 071	8596
08 1 15 028	Leonberg, Stadt	Böblingen	44 279	7250
13 0 38 120	Leopoldshagen	Ueckermünde	846	2111
05 7 66 048	Leopoldshöhe	Lippe	14 267	4817
14 0 22 240	Leppersdorf	Dresden	835	8501
13 0 36 260	Leppin	Strasburg	566	2151
15 3 31 480	Leppin	Osterburg	471	3551
15 1 47 200	Leps	Zerbst	331	3401

4 Gemeinden in alphabetischer Ordnung mit Schlüsselnummer,
Bevölkerung und Postleitzahl am 31.12.1992

L

Schlüssel- nummer	Gemeinde	Kreis/Landkreis	Bevöl- kerung	Post- leit- zahl
16 0 16 790	Lerchenberg	Eisenach	1 664	5901
12 0 42 290	Letschin	Seelow	2 348	1212
07 1 33 058	Lettweiler	Bad Kreuznach	237	6763
15 3 16 140	Letzlingen	Gardelegen	1 471	3571
14 0 29 240	Leuba	Görlitz	418	8901
14 0 40 210	Leuben	Meißen	1 162	8261
14 0 42 220	Leubetha	Oelsnitz	199	9931
16 0 38 240	Leubingen	Sömmerda	1 123	5231
14 0 54 160	Leubnitz	Werdau	3 245	9627
14 0 45 250	Leubnitz	Plauen	588	9901
14 0 24 240	Leubsdorf	Flöha	1 773	9386
07 1 38 037	Leubsdorf	Neuwied	1 556	5460
09 3 74 132	Leuchtenberg, Markt	Neustadt a.d. Waldnaab	1 384	8481
12 0 12 270	Leuenberg	Bad Freienwalde	319	1311
14 0 51 120	Leukersdorf/Erzgeb.	Stollberg	2 288	9151
06 5 32 016	Leun, Stadt	Lahn-Dill-Kreis	5 546	6337
15 2 27 220	Leuna, Stadt	Merseburg	8 146	4220
14 0 44 390	Leupoldishain	Pirna	410	8301
09 4 75 145	Leupoldsgrün	Hof	1 397	8671
13 0 22 390	Leussow	Ludwigslust	328	2801
08 1 19 042	Leutenbach	Rems-Murr-Kreis	10 140	7057
09 4 74 147	Leutenbach	Forchheim	1 654	8551
16 0 34 250	Leutenberg, Stadt	Saalfeld	1 857	6804
14 0 48 320	Leutenhain	Rochlitz	277	9291
16 0 43 440	Leutenthal	Weimar	288	5301
07 1 43 042	Leuterod	Westerwaldkreis	708	5419
14 0 58 170	Leutersbach	Zwickau	532	9501
14 0 56 110	Leutersdorf	Zittau	2 661	8807
16 0 28 300	Leutersdorf	Meiningen	339	6101
09 5 71 174	Leutershausen, Stadt	Ansbach	5 306	8811
07 1 38 038	Leutesdorf	Neuwied	2 092	5458
14 0 47 200	Leutewitz	Riesa	222	8401
12 0 19 490	Leuthen	Cottbus	669	7501
08 4 36 055	Leutkirch im Allgäu, Stadt	Ravensburg	21 438	7970
16 0 33 740	Leutnitz	Rudolstadt	165	6821
13 0 17 240	Levenhagen	Greifswald	409	2201
05 3 16 000	Leverkusen, Stadt	Kreisfreie Stadt	162 011	5090
13 0 37 220	Levitow	Teterow	214	2051
01 0 54 077	Lexgaard	Nordfriesland	55	2264

L

4 Gemeinden in alphabetischer Ordnung mit Schlüsselnummer,
Bevölkerung und Postleitzahl am 31.12.1992

Schlüssel- nummer	Gemeinde	Kreis/Landkreis	Bevöl- kerung	Post- leit- zahl
13 0 30 180	Lexow	Röbel/ Müritz	171	2071
12 0 42 300	Libbenichen	Seelow	334	1211
15 1 26 260	Libbesdorf	Köthen	381	4371
15 1 26 270	Libehna	Köthen	281	4371
06 5 31 011	Lich, Stadt	Gießen	12 745	6302
16 0 33 370	Lichstedt	Rudolstadt	188	6821
16 0 30 140	Lichte	Neuhaus a. Rennweg	2 219	6427
16 0 32 250	Lichtenau	Pößneck	201	6711
14 0 12 140	Lichtenau	Aue	434	9401
09 5 71 175	Lichtenau, Markt	Ansbach	3 761	8814
05 7 74 028	Lichtenau, Stadt	Paderborn	10 047	4791
08 2 16 028	Lichtenau, Stadt	Rastatt	4 528	7585
12 0 35 400	Lichtenberg	Neuruppin	149	1951
13 0 26 310	Lichtenberg	Neustrelitz	593	2081
14 0 15 160	Lichtenberg	Bischofswerda	1 745	8501
09 4 75 146	Lichtenberg, Stadt	Hof	1 204	8671
14 0 17 160	Lichtenberg/ Erzgeb.	Brand-Erbisdorf	2 133	9208
07 2 32 260	Lichtenborn	Bitburg-Prüm	408	5541
16 0 27 180	Lichtenbrunn	Lobenstein	314	6851
09 4 78 139	Lichtenfels, Stadt	Lichtenfels	21 356	8620
06 6 35 016	Lichtenfels, Stadt	Waldeck-Frankenberg	4 555	3559
14 0 50 170	Lichtenhain	Sebnitz	1 191	8361
16 0 30 150	Lichtenhain b. Gräfenenthal	Neuhaus a. Rennweg	371	6421
16 0 30 160	Lichtenhain b. Oberweißbach	Neuhaus a. Rennweg	394	6421
12 0 45 230	Lichtenow	Strausberg	369	1261
14 0 47 210	Lichtensee	Riesa	652	8401
08 4 15 092	Lichtenstein	Reutlingen	9 710	7414
14 0 33 120	Lichtenstein/ Sa., Stadt	Hohenstein-Ernstthal	11 701	9275
14 0 58 180	Lichtentanne	Zwickau	3 347	9514
16 0 34 260	Lichtentanne	Saalfeld	340	6801
08 1 16 037	Lichtenwald	Esslingen	2 581	7061
14 0 24 250	Lichtenwalde	Flöha	937	9381
12 0 22 320	Lichterfeld	Finsterwalde	464	7981
12 0 20 190	Lichterfelde	Eberswalde	1 795	1301
15 3 31 490	Lichterfelde	Osterburg	431	3551
14 0 20 290	Liebenau	Dippoldiswalde	491	8231
03 2 56 019	Liebenau, Flecken	Nienburg (Weser)	4 420	3073
06 6 33 016	Liebenau, Stadt	Kassel	3 630	3528
03 1 53 008	Liebenburg	Goslar	9 656	3384

4 Gemeinden in alphabetischer Ordnung mit Schlüsselnummer,
Bevölkerung und Postleitzahl am 31.12.1992

L

Schlüssel- nummer	Gemeinde	Kreis/Landkreis	Bevöl- kerung	Post- leit- zahl
16 0 27 190	Liebengrün	Lobenstein	476	6851
16 0 31 380	Liebenrode	Nordhausen	445	5501
07 1 43 256	Liebenscheid	Westerwaldkreis	766	5439
16 0 13 360	Liebenstein	Arnstadt	484	5211
12 0 47 200	Liebenthal	Wittstock	213	1931
12 0 36 230	Liebenthal	Oranienburg	240	1401
12 0 36 240	Liebenwalde, Stadt	Oranienburg	2 753	1408
12 0 14 450	Lieberose, Stadt	Beeskow	1 483	1232
14 0 52 220	Liebersee	Torgau	416	7291
14 0 37 300	Liebertwolkwitz	Leipzig	4 375	7125
13 0 31 220	Lieblingshof	Rostock	433	2551
16 0 27 200	Liebschütz	Lobenstein	592	6851
07 1 40 085	Liebshausen	Rhein-Hunsrück-Kreis	359	6542
14 0 44 410	Liebstadt, Stadt	Pirna	847	8301
16 0 12 190	Liebstedt	Apolda	458	5321
06 4 36 010	Liederbach am Taunus	Main-Taunus-Kreis	7 360	6237
15 2 37 300	Liedersdorf	Sangerhausen	239	4701
07 1 35 053	Lieg	Cochem-Zell	454	5449
14 0 22 260	Liegau-Augustusbad	Dresden	1 550	8107
14 0 23 220	Liemehna	Eilenburg	522	7281
05 5 66 044	Lienen	Steinfurt	8 415	4543
12 0 41 260	Liepe	Rathenow	176	1831
12 0 20 200	Liepe	Eberswalde	773	1301
12 0 33 220	Liepe	Luckenwalde	90	1701
13 0 12 170	Liepen	Anklam	363	2141
13 0 38 130	Liepgarten	Ueckermünde	760	2111
07 2 32 261	Lierfeld	Bitburg-Prüm	58	5541
07 1 41 079	Lierschied	Rhein-Lahn-Kreis	493	5429
07 1 35 054	Liesenich	Cochem-Zell	368	5581
07 2 31 075	Lieser	Bernkastel-Wittlich	1 185	5550
15 2 35 270	Lieskau	Saalkreis	918	4101
12 0 44 190	Lieskau	Spremberg	216	7591
12 0 22 330	Lieskau	Finsterwalde	260	7981
14 0 35 360	Lieske	Kamenz	318	8291
07 2 32 074	Ließem	Bitburg-Prüm	100	5521
12 0 33 230	Ließen	Luckenwalde	95	1701
13 0 20 260	Liessow	Güstrow	546	2601
15 3 36 390	Liesten	Salzwedel	296	3561
01 0 51 067	Lieth	Dithmarschen	316	2248

L

4 Gemeinden in alphabetischer Ordnung mit Schlüsselnummer,
Bevölkerung und Postleitzahl am 31.12.1992

Schlüssel- nummer	Gemeinde	Kreis/Landkreis	Bevöl- kerung	Post- leitz- zahl
12 0 42 310	Lietzen	Seelow	778	1211
13 0 32 250	Lietzow	Rügen	334	2331
12 0 34 220	Lietzow	Nauen	307	1551
03 3 56 005	Lillienthal	Osterholz	16 623	2804
07 1 33 059	Limbach	Bad Kreuznach	366	6570
07 1 43 257	Limbach	Westerwaldkreis	399	5239
08 2 25 052	Limbach	Neckar-Odenwald-Kreis	4 605	6958
14 0 43 260	Limbach	Oschatz	367	7261
14 0 46 130	Limbach	Reichenbach	1 268	9801
14 0 18 210	Limbach-Oberfrohna, Stadt	Chemnitz	21 205	9102
12 0 19 500	Limberg	Cottbus	377	7501
06 5 33 009	Limburg a.d. Lahn, Kreisstadt	Limburg-Weilburg	31 106	6250
07 3 38 017	Limburgerhof	Ludwigshafen	10 250	6703
06 4 40 014	Limeshain	Wetteraukreis	5 235	6477
16 0 31 390	Limlingerode	Nordhausen	296	5501
12 0 14 460	Limsdorf	Beeskow	486	1231
01 0 53 085	Linau	Herzogtum Lauenburg	964	2071
07 1 31 047	Lind	Ahrweiler	525	5481
07 1 37 063	Lind	Mayen-Koblenz	57	5441
16 0 32 260	Linda b. Neustadt/ Orla	Pößneck	406	6711
16 0 19 310	Linda b. Weida	Gera	486	6501
15 1 24 300	Linda/ Elster	Jessen	680	7901
01 0 58 096	Lindau	Rendsburg-Eckernförde	1 218	2301
16 0 17 240	Lindau	Eisenberg	343	6521
09 7 76 116	Lindau (Bodensee), Stadt	Lindau (Bodensee)	24 657	8990
15 1 47 210	Lindau, Stadt	Zerbst	1 309	3401
09 2 76 130	Lindberg	Regen	2 416	8372
12 0 18 360	Lindchen	Calau	97	7531
07 3 35 023	Linden	Kaiserslautern	1 317	6791
01 0 51 068	Linden	Dithmarschen	777	2241
16 0 23 480	Linden	Hildburghausen	309	6111
07 1 43 258	Linden	Westerwaldkreis	158	5239
06 5 31 012	Linden, Stadt	Gießen	11 614	6307
12 0 22 340	Lindena	Finsterwalde	399	7981
14 0 12 150	Lindenau	Aue	652	9401
12 0 43 310	Lindenau	Senftenberg	889	7801
16 0 23 490	Lindenau	Hildburghausen	477	6111
07 3 32 034	Lindenberg	Bad Dürkheim	1 305	6731
13 0 15 220	Lindenberg	Demmin	307	2031

4. Gemeinden in alphabetischer Ordnung mit Schlüsselnummer,
Bevölkerung und Postleitzahl am 31.12.1992

Schlüssel- nummer	Gemeinde	Kreis/Landkreis	Bevöl- kerung	Post- leit- zahl
12 0 40 300	Lindenberg	Pritzwalk	380	1921
12 0 14 470	Lindenberg	Beeskow	980	1231
12 0 16 170	Lindenberg	Bernau	1 053	1281
09 7 76 117	Lindenberg i. Allgäu, Stadt	Lindau (Bodensee)	11 050	8998
12 0 48 330	Lindenbrück	Zossen	371	1631
06 4 31 015	Lindenfels, Stadt	Bergstraße	5 409	6145
14 0 19 230	Lindenhayn	Delitzsch	310	7271
16 0 19 320	Lindenkreuz	Gera	505	6501
07 1 40 086	Lindenschied	Rhein-Hunsrück-Kreis	240	6541
14 0 37 310	Lindenthal	Leipzig	3 272	7142
16 0 18 370	Linderbach-Azmannsdorf	Erfurt	718	5101
03 4 53 010	Lindern (Oldenburg)	Oldenburg	4 173	4592
16 0 22 320	Lindewerra	Heiligenstadt	233	5631
01 0 59 179	Lindewitt	Schleswig-Flensburg	1 871	2391
03 2 57 020	Lindhorst	Schaumburg	4 542	3067
16 0 25 370	Lindig	Jena	284	6901
05 3 74 020	Lindlar	Oberbergischer Kreis	19 969	5253
12 0 14 480	Lindow	Beeskow	84	1231
12 0 35 410	Lindow, Stadt	Neuruppin	2 489	1954
15 3 16 150	Lindstedt	Gardelegen	691	3571
12 0 22 350	Lindthal	Finsterwalde	161	7981
15 3 40 290	Lindtorf	Stendal	396	3501
03 3 58 015	Lindwedel	Soltau-Fallingb. B.	1 545	3031
03 4 54 032	Lingen (Ems), Stadt	Emsland	50 632	4450
07 3 34 017	Lingenfeld	Germersheim	4 910	6722
07 1 40 087	Lingerhahn	Rhein-Hunsrück-Kreis	421	5449
07 1 38 040	Linkenbach	Neuwied	386	5419
08 2 15 105	Linkenheim-Hochstetten	Karlsruhe	10 277	7515
05 3 58 036	Linnich, Stadt	Düren	13 322	5172
12 0 35 420	Linow	Neuruppin	404	1951
03 2 56 020	Linsburg	Nienburg (Weser)	974	3071
06 4 35 018	Linsengericht	Main-Kinzig-Kreis	8 951	6464
13 0 20 270	Linstow	Güstrow	169	2601
12 0 15 360	Linthe	Belzig	402	1821
03 3 52 031	Lintig	Cuxhaven	1 323	2852
12 0 35 430	Linum	Neuruppin	733	1951
14 0 31 260	Linz	Großenhain	264	8281
07 1 38 041	Linz am Rhein, Stadt	Neuwied	5 966	5460
16 0 30 170	Lippelsdorf	Neuhaus a. Rennweg	186	6421

4 Gemeinden in alphabetischer Ordnung mit Schlüsselnummer,
Bevölkerung und Postleitzahl am 31.12.1992

Schlüssel- nummer	Gemeinde	Kreis/Landkreis	Bevöl- kerung	Post- leitzahl
14 0 16 260	Lippendorf-Kieritzsch	Borna	518	7201
14 0 39 160	Lippersdorf	Marienberg	819	9341
16 0 41 190	Lippersdorf-Erdmannsdorf	Stadtroda	478	6541
05 9 74 024	Lippetal	Soest	11 562	4775
07 1 41 080	Lipporn	Rhein-Lahn-Kreis	268	5429
16 0 31 400	Lipprechterode	Nordhausen	702	5501
05 9 74 028	Lippstadt, Stadt	Soest	63 906	4780
12 0 18 370	Lipten	Calau	195	7541
14 0 43 270	Liptitz	Oschatz	387	7261
07 2 33 224	Lirstal	Daun	240	5441
09 4 71 154	Lisberg	Bamberg	1 496	8602
14 0 19 240	Lissa	Delitzsch	460	7271
07 2 33 041	Lissendorf	Daun	1 022	5534
01 0 54 078	List	Nordfriesland	2 608	2282
15 1 24 320	Listerfehrda	Jessen	333	7901
14 0 34 240	Litschen	Hoyerswerda	778	7701
14 0 21 290	Littdorf	Döbeln	410	7301
09 4 71 155	Litzendorf	Bamberg	5 634	8615
08 2 26 104	Lobbach	Rhein-Neckar-Kreis	2 289	6921
12 0 28 240	Lobbese	Jüterbog	353	1701
16 0 27 210	Lobenstein, Moorbad, Stadt	Lobenstein	6 591	6850
12 0 16 180	Lobetal	Bernau	672	1281
14 0 33 130	Lobsdorf	Hohenstein-Ernstthal	353	9271
14 0 16 270	Lobstädt	Borna	1 622	7206
15 1 47 220	Loburg, Stadt	Zerbst	2 718	3404
15 2 35 280	Lochau	Saalkreis	804	4101
07 1 43 259	Lochum	Westerwaldkreis	316	5239
12 0 40 310	Lockstädt	Pritzwalk	171	1921
01 0 61 064	Lockstedt	Steinburg	162	2214
15 3 20 400	Lockstedt b. Oebisfelde	Haldensleben	183	3241
12 0 15 370	Locktow	Belzig	286	1821
13 0 18 180	Lockwisch	Grevesmühlen	282	2441
13 0 41 210	Loddin	Wolgast	996	2224
14 0 41 190	Lodenau	Niesky	737	8921
15 2 33 160	Lodersleben	Querfurt	997	4241
14 0 38 310	Löbau, Stadt	Löbau	16 481	8700
15 2 35 290	Löbejün, Stadt	Saalkreis	2 594	4106
15 1 24 330	Löben	Jessen	290	7901
15 1 13 170	Löberitz	Bitterfeld	1 165	4401

4 Gemeinden in alphabetischer Ordnung mit Schlüsselnummer,
Bevölkerung und Postleitzahl am 31.12.1992

L

Schlüssel- nummer	Gemeinde	Kreis/Landkreis	Bevöl- kerung	Post- leit- zahl
16 0 25 380	Löberschütz	Jena	179	6901
16 0 37 140	Löbichau	Schmölln	1 280	7421
15 2 28 230	Löbitz	Naumburg	497	4801
13 0 29 420	Löbnitz	Ribnitz-Damgarten	912	2591
14 0 19 250	Löbnitz	Delitzsch	1 789	7271
15 1 26 280	Löbnitz an der Linde	Köthen	292	4371
15 3 39 130	Löbnitz/ Bode	Staßfurt	296	3251
08 1 18 047	Löchgau	Ludwigsburg	4 984	7121
13 0 28 250	Löcknitz	Pasewalk	3 576	2103
15 3 38 140	Lödderitz	Schönebeck	256	3301
15 3 39 140	Löderburg	Staßfurt	3 366	3258
16 0 11 220	Lödra	Altenburg	697	7401
07 1 37 503	Löf	Mayen-Koblenz	2 080	5401
08 3 15 070	Löffingen, Stadt	Breisgau-Hochschwarzwald	6 868	7827
12 0 30 390	Lögow	Kyritz	535	1901
16 0 35 260	Löhma	Schleiz	330	6551
12 0 16 190	Löhme	Bernau	315	1291
06 5 33 010	Löhnberg	Limburg-Weilburg	4 428	6293
05 7 58 024	Löhne, Stadt	Herford	39 874	4972
12 0 27 380	Löhsten	Herzberg	165	7901
07 1 33 060	Löllbach	Bad Kreuznach	261	6759
03 4 53 011	Löningen, Stadt	Cloppenburg	11 800	4573
12 0 29 280	Löpten	Königs Wusterhausen	249	1601
01 0 57 047	Löptin	Plön	256	2309
08 3 36 050	Lörrach, Stadt	Lörrach	43 976	7850
07 3 39 034	Lörzweiler	Mainz-Bingen	1 882	6501
07 2 31 076	Löslich	Bernkastel-Wittlich	409	5553
16 0 35 270	Lössau	Schleiz	373	6551
14 0 12 160	Lößnitz, Stadt	Aue	11 647	9407
07 2 31 206	Lötzbeuren	Bernkastel-Wittlich	507	5581
12 0 25 340	Löwenberg	Gransee	1 668	1431
12 0 48 340	Löwenbruch	Zossen	310	1721
01 0 54 079	Löwenstedt	Nordfriesland	636	2251
08 1 25 059	Löwenstein, Stadt	Heilbronn	2 857	7101
13 0 16 460	Lowitz	Gadebusch	201	2731
13 0 12 180	Lowitz	Anklam	340	2141
08 2 16 029	Loffenau	Rastatt	2 763	7563
01 0 61 065	Lohbarbek	Steinburg	520	2214
09 3 72 178	Lohberg	Cham	2 116	8491

4 Gemeinden in alphabetischer Ordnung mit Schlüsselnummer,
Bevölkerung und Postleitzahl am 31.12.1992

Schlüssel- nummer	Gemeinde	Kreis/Landkreis	Bevöl- kerung	Post- leit- zahl
01 0 58 097	Lohe-Föhrden	Rendsburg-Eckernförde	720	2377
01 0 51 069	Lohe-Rickelshof	Dithmarschen	1 783	2240
06 6 33 017	Lohfelden	Kassel	12 978	3503
03 3 51 501	Lohheide, gemfr. Bezirk	Celle	1 011	3103
09 1 83 125	Lohkirchen	Mühldorf a. Inn	668	8267
12 0 30 400	Lohm	Kyritz	273	1901
16 0 43 450	Lohma	Weimar	213	5301
05 3 82 028	Lohmar	Rhein-Sieg-Kreis	27 958	5204
13 0 32 260	Lohme	Rügen	652	2331
13 0 20 280	Lohmen	Güstrow	804	2601
14 0 50 180	Lohmen	Sebnitz	3 222	8354
03 4 60 006	Lohne (Oldenburg), Stadt	Vechta	20 992	2842
07 3 33 042	Lohnsfeld	Donnersbergkreis	842	6751
07 3 36 060	Lohnweiler	Kusel	444	6759
09 6 77 155	Lohr a. Main, Stadt	Main-Spessart	16 416	8770
06 5 34 013	Lohra	Marburg-Biedenkopf	5 579	3554
07 1 41 081	Lohrheim	Rhein-Lahn-Kreis	534	6251
14 0 34 250	Lohsa	Hoyerswerda	1 907	7706
14 0 50 190	Lohsdorf	Sebnitz	285	8361
09 2 79 124	Loiching	Dingolfing-Landau	3 182	8311
13 0 17 260	Loissin	Greifswald	467	2201
01 0 59 055	Loit	Schleswig-Flensburg	255	2381
15 3 45 170	Loitsche	Wolmirstedt	866	3211
13 0 15 230	Loitz, Stadt	Demmin	4 794	2033
09 2 78 147	Loitzendorf	Straubing-Bogen	614	8441
06 5 31 013	Lollar, Stadt	Gießen	9 627	6304
07 1 41 082	Lollschied	Rhein-Lahn-Kreis	193	5429
14 0 40 230	Lommatzsch, Stadt	Meißen	4 403	8260
14 0 22 270	Lomnitz	Dresden	987	8101
07 2 35 077	Longen	Trier-Saarburg	97	5501
07 2 31 077	Longkamp	Bernkastel-Wittlich	1 041	5551
07 2 35 078	Longuich	Trier-Saarburg	1 166	5501
09 5 72 139	Lonnerstadt, Markt	Erlangen-Höchstadt	1 740	8531
07 1 37 065	Lonnig	Mayen-Koblenz	854	5401
08 4 25 075	Lonsee	Alb-Donau-Kreis	4 124	7901
07 3 31 043	Lonsheim	Alzey-Worms	475	6509
01 0 61 066	Loofst	Steinburg	342	2211
01 0 58 098	Loop	Rendsburg-Eckernförde	196	2351
01 0 58 099	Loose	Rendsburg-Eckernförde	788	2331

4 Gemeinden in alphabetischer Ordnung mit Schlüsselnummer,
Bevölkerung und Postleitzahl am 31.12.1992

Schlüssel- nummer	Gemeinde	Kreis/Landkreis	Bevöl- kerung	Post- leit- zahl
08 1 36 042	Lorch, Stadt	Ostalbkreis	10 786	7073
06 4 39 010	Lorch, Stadt	Rheingau-Taunus-Kreis	4 810	6223
14 0 47 220	Lorenzkirch	Riesa	333	8401
06 4 31 016	Lorsch, Stadt	Bergstraße	11 407	6143
07 2 35 080	Lorscheid	Trier-Saarburg	529	5501
03 4 54 033	Lorup	Emsland	2 637	2991
15 3 31 520	Losenrade	Osterburg	201	3551
10 0 42 112	Losheim	Merzig-Wadern	16 122	6646
16 0 34 280	Lositz-Jehmichen	Saalfeld	112	6801
15 2 29 190	Lossa/ Finne	Nebra	974	4801
08 2 37 045	Loßburg	Freudenstadt	5 964	7298
15 3 31 530	Losse	Osterburg	142	3551
16 0 43 460	Loßnitz	Weimar	265	5301
14 0 52 230	Loßwig	Torgau	386	7291
15 3 14 210	Lostau	Burg	882	3271
16 0 27 220	Lothra	Lobenstein	161	6851
05 5 66 048	Lotte	Steinfurt	10 778	4531
14 0 42 230	Lottengrün	Oelsnitz	163	9921
01 0 59 056	Lottorf	Schleswig-Flensburg	186	2381
08 3 37 070	Lottstetten	Waldshut	2 221	7891
03 3 52 032	Loxstedt	Cuxhaven	15 254	2854
13 0 17 270	Lubmin	Greifswald	1 495	2205
12 0 18 380	Lubochow	Calau	128	7531
12 0 31 200	Lubolz	Lubben	625	7551
14 0 20 310	Luchau	Dippoldiswalde	318	8231
16 0 11 240	Lucka, Stadt	Altenburg	5 742	7403
03 3 54 016	Luckau	Lüchow-Dannenberg	556	3131
12 0 32 340	Luckau, Stadt	Luckau	5 780	7960
15 2 46 200	Luckenau	Zeitz	831	4901
07 1 43 260	Luckenbach	Westerwaldkreis	529	5239
12 0 33 250	Luckenwalde, Stadt	Luckenwalde	24 777	1710
12 0 11 400	Luckow	Angermünde	473	1321
13 0 38 140	Luckow	Ueckermünde	595	2111
13 0 21 520	Luckwitz	Hagenow	253	2821
13 0 30 190	Ludorf	Robel/ Murnitz	404	2071
06 6 32 012	Ludwigsau	Hersfeld-Rotenburg	5 775	6438
12 0 39 290	Ludwigsburg	Prenzlau	498	2131
08 1 18 048	Ludwigsburg, Stadt	Ludwigsburg	84 571	7140
09 4 77 135	Ludwigschorgast, Markt	Kulmbach	972	8651

4 Gemeinden in alphabetischer Ordnung mit Schlüsselnummer,
Bevölkerung und Postleitzahl am 31.12.1992

Schlüssel- nummer	Gemeinde	Kreis/Landkreis	Bevöl- kerung	Post- leit- zahl
14 0 29 250	Ludwigsdorf	Görlitz	968	8901
12 0 48 350	Ludwigsfelde, Stadt	Zossen	21 562	1720
07 3 14 000	Ludwigshafen am Rhein, Stadt	Kreisfreie Stadt	167 541	6700
07 3 39 035	Ludwigshöhe	Mainz-Bingen	437	6501
13 0 22 420	Ludwigslust, Stadt	Ludwigslust	12 680	2800
09 4 76 152	Ludwigsstadt, Stadt	Kronach	4 092	8642
07 3 40 029	Ludwigswinkel	Pirmasens	860	6781
15 3 14 220	Lübars	Burg	663	3271
05 7 70 020	Lübbecke, Stadt	Minden-Lübbecke	24 433	4990
12 0 31 350	Lübben/ Spreewald, Stadt	Lübben	13 844	7550
12 0 18 390	Lübbenau/ Spreewald, Stadt	Calau	19 856	7543
12 0 39 680	Lübbenow	Prenzlau	390	2151
03 3 56 006	Lübbestedt	Osterholz	654	2864
13 0 40 190	Lübbestorf	Wismar	311	2401
12 0 26 160	Lübbinchen	Guben	206	7561
03 3 54 017	Lübbow	Lüchow-Dannenberg	779	3131
01 0 03 000	Lübeck, Hansestadt	Kreisfreie Stadt	217 500	2400
13 0 33 340	Lübesse	Schwerin	451	2711
13 0 22 430	Lüblow	Ludwigslust	663	2801
12 0 15 380	Lübnitz	Belzig	169	1821
13 0 40 200	Lübow	Wismar	974	2401
13 0 38 150	Lübs	Ueckermünde	502	2111
15 1 47 230	Lübs	Zerbst	482	3401
13 0 33 350	Lübstorf	Schwerin	1 171	2711
13 0 21 540	Lübtheen, Stadt	Hagenow	4 278	2822
13 0 23 220	Lübz, Stadt	Lübz	7 496	2860
13 0 14 170	Lübzín	Bützow	220	2621
01 0 53 086	Lüchow	Herzogtum Lauenburg	202	2411
03 3 54 018	Lüchow, Stadt	Lüchow-Dannenberg	9 750	3130
07 2 31 078	Lückenburg	Bernkastel-Wittlich	89	5509
14 0 56 120	Lückendorf, Luftkurort	Zittau	566	8801
14 0 35 370	Lückersdorf-Gelenau	Kamenz	877	8291
15 3 31 540	Lückstedt	Osterburg	640	3541
15 3 25 250	Lüdelßen	Klötze	269	3581
05 9 62 032	Lüdenscheld, Stadt	Märkischer Kreis	80 059	5880
03 3 60 013	Lüder	Uelzen	1 248	3121
15 3 40 680	Lüderitz	Stendal	1 157	3511
03 3 55 021	Lüdersburg	Lüneburg	493	2127
13 0 18 190	Lüdersdorf	Grevesmühlen	1 949	2442

4 Gemeinden in alphabetischer Ordnung mit Schlüsselnummer,
Bevölkerung und Postleitzahl am 31.12.1992

L.

Schlüssel- nummer	Gemeinde	Kreis/Landkreis	Bevöl- kerung	Post- leit- zahl
12 0 33 260	Lüdersdorf	Luckenwalde	513	1711
12 0 20 210	Lüdersdorf	Eberswalde	350	1301
12 0 12 280	Lüdersdorf-Biesdorf	Bad Freienwalde	349	1311
03 2 57 021	Lüdersfeld	Schaumburg	1 027	3061
13 0 29 350	Lüdershagen	Ribnitz-Damgarten	625	2591
05 5 58 024	Lüdinghausen, Stadt	Coesfeld	21 018	4710
03 2 55 028	Lüerdissen	Holzminde	600	3451
05 7 66 052	Lügde, Stadt	Lippe	11 444	4927
13 0 37 230	Lühburg	Teterow	285	2051
13 0 17 280	Lühmannsdorf	Greifswald	717	2201
12 0 33 270	Lühndorf	Luckenwalde	73	1711
09 6 78 153	Lülsfeld	Schweinfurt	827	8722
07 2 32 262	Lünebach	Bitburg-Prüm	631	5541
03 3 55 022	Lüneburg, Stadt	Lüneburg	63 557	2120
05 9 78 024	Lünen, Stadt	Unna	89 173	4670
03 4 54 034	Lünne	Emsland	1 537	4441
12 0 17 290	Lünow	Brandenburg	221	1801
14 0 55 180	Lüptitz	Wurzen	1 062	7251
01 0 59 057	Lürschau	Schleswig-Flensburg	874	2385
12 0 15 400	Lüsse	Belzig	170	1821
13 0 17 290	Lüssow	Greifswald	201	2201
13 0 35 160	Lüssow	Stralsund	527	2301
13 0 20 440	Lüssow	Gustrow	1 146	2601
01 0 53 087	Lüttau	Herzogtum Lauenburg	601	2059
03 4 52 016	Lütetsburg	Aurich	645	2984
01 0 57 048	Lütjenburg, Stadt	Plön	5 634	2322
01 0 54 080	Lütjenholm	Nordfriesland	267	2255
01 0 62 045	Lütjensee	Stormarn	2 705	2073
01 0 58 100	Lütjenwestedt	Rendsburg-Eckernförde	576	2211
12 0 40 320	Lütkenhof	Pritzwalk	125	1921
13 0 41 220	Lütow	Wolgast	330	2221
15 2 15 190	Lüttchendorf	Eisleben	531	4251
12 0 15 410	Lütte	Belzig	516	1821
13 0 26 320	Lüttenhagen	Neustrelitz	326	2081
14 0 21 300	Lüttewitz-Dreißig	Döbeln	860	7301
15 3 19 240	Lüttgenrode	Halberstadt	762	3601
13 0 21 560	Lüttow	Hagenow	314	2821
07 1 35 056	Lütz	Cochem-Zell	338	5449
06 4 37 010	Lützelbach	Odenwaldkreis	6 953	6129

4 Gemeinden in alphabetischer Ordnung mit Schlüsselnummer,
Bevölkerung und Postleitzahl am 31.12.1992

L

Schlüssel- nummer	Gemeinde	Kreis/Landkreis	Bevöl- kerung	Post- leit- zahl
15 2 42 100	Lützen, Stadt	Weißenfels	3 870	4854
07 2 32 263	Lützkampen	Bitburg-Prüm	442	5541
12 0 39 300	Lützelow	Prenzlau	407	2131
13 0 16 240	Lützwitz	Gadebusch	1 369	2731
14 0 37 320	Lützenschen	Leipzig	2 115	7143
12 0 18 400	Lug	Calau	164	7541
07 3 40 030	Lug	Pirmasens	612	6749
14 0 14 440	Luga	Bautzen	483	8601
12 0 22 360	Lugau	Finsterwalde	470	7981
14 0 51 130	Lugau/ Erzgeb., Stadt	Stollberg	9 133	9159
03 2 57 022	Luhden	Schaumburg	934	3061
09 3 74 133	Luhe-Wildenau, Markt	Neustadt a.d. Waldnaab	3 153	8481
12 0 35 440	Luhme	Neuruppin	159	1956
01 0 58 101	Luhnstedt	Rendsburg-Eckernförde	379	2371
16 0 20 330	Luisenthal	Gotha	1 592	5806
15 1 34 120	Luko	Roßlau	166	4501
16 0 37 150	Lumpzig	Schmölln	669	7421
01 0 51 071	Lunden	Dithmarschen	1 949	2247
03 3 52 033	Lunestedt	Cuxhaven	2 249	2855
12 0 20 220	Lunow	Eberswalde	1 124	1301
14 0 48 330	Lunzenau, Stadt	Rochlitz	3 499	9293
16 0 21 210	Lunzig	Greiz	186	6601
09 3 73 143	Lupburg, Markt	Neumarkt i.d. OPf.	2 136	8433
13 0 39 270	Lupendorf	Waren	300	2061
14 0 14 450	Luppa	Bautzen	462	8601
14 0 43 290	Luppa	Oschatz	2 071	7261
15 2 27 230	Luppenau	Merseburg	262	4201
15 1 47 240	Luso	Zerbst	295	3401
07 3 34 018	Lustadt	Germersheim	3 140	6723
13 0 23 230	Lutheran	Lübz	321	2861
16 0 22 330	Lutter	Heiligenstadt	809	5631
03 1 53 009	Lutter am Barenberge, Flecken	Goslar	2 600	3372
01 0 57 049	Lutterbek	Plön	315	2304
14 0 14 460	Luttowitz	Bautzen	331	8601
07 1 35 057	Lutzerath	Cochem-Zell	1 428	5595
01 0 56 035	Lutzhorn	Pinneberg	647	2202
09 7 73 146	Lutzingen	Dillingen a.d. Donau	1 016	8881
07 1 37 066	Luxem	Mayen-Koblenz	262	5441
12 0 46 320	Lychen, Stadt	Templin	3 644	2093

4 Gemeinden in alphabetischer Ordnung mit Schlüsselnummer,
Bevölkerung und Postleitzahl am 31.12.1992

[.../M
[.../M]

Schlüssel- nummer	Gemeinde	Kreis/Landkreis	Bevöl- kerung	Post- leit- zahl
07 1 41 083	Lykershausen	Rhein-Lahn-Kreis	192	5422
12 0 33 280	Lynow	Luckenwalde	297	1711
M				
01 0 59 141	Maasbüll	Schleswig-Flensburg	707	2395
12 0 13 290	Maasdorf	Bad Liebenwerda	494	7901
15 1 26 290	Maasdorf	Köthen	451	4371
03 2 51 024	Maasen	Diepholz	521	2839
01 0 59 142	Maasholm	Schleswig-Flensburg	723	2341
14 0 55 190	Machern	Wurzen	2 318	7254
07 1 37 215	Macken	Mayen-Koblenz	373	5449
07 3 35 024	Mackenbach	Kaiserslautern	2 070	6751
16 0 31 410	Mackenrode	Nordhausen	585	5501
16 0 22 340	Mackenrode	Heiligenstadt	500	5631
07 1 34 052	Mackenrodt	Birkenfeld	434	6581
12 0 12 350	Mädewitz	Bad Freienwalde	272	1311
09 3 77 139	Mähring, Markt	Tirschenreuth	1 979	8591
12 0 29 290	Märkisch Buchholz, Stadt	Königs Wusterhausen	864	1605
12 0 48 360	Märkisch Wilmersdorf	Zossen	210	1721
12 0 33 290	Märtensmühle	Luckenwalde	414	1711
16 0 43 480	Magdala, Stadt	Weimar	1 034	5301
15 3 03 000	Magdeburg, Stadt	Stadtkreis	272 516	3000
15 3 14 230	Magdeburgerforth	Burg	253	3271
08 1 15 029	Magstadt	Böblingen	8 466	7037
12 0 27 390	Mahdel	Herzberg	178	7901
14 0 52 240	Mahitzschen	Torgau	372	7291
08 3 17 073	Mahlberg, Stadt	Ortenaukreis	3 940	7638
14 0 43 300	Mahlis	Oschatz	714	7261
12 0 48 370	Mahlow	Zossen	4 669	1633
12 0 32 350	Mahlsdorf	Luckau	114	7961
15 3 36 410	Mahlsdorf	Salzwedel	360	3561
08 3 27 033	Mahlstetten	Tuttlingen	712	7201
15 3 40 690	Mahlwinkel	Stendal	672	3511
09 7 76 118	Malerhofen	Lindau (Bodensee)	1 403	8999
09 7 79 176	Maihingen	Donau-Ries	1 164	8861
07 3 37 052	Maikammer	Südliche Weinstraße	3 713	6735
16 0 43 490	Maina	Weimar	80	5301
09 6 71 140	Mainaschaff	Aschaffenburg	8 025	8752
09 6 75 144	Mainbernheim, Stadt	Kitzingen	2 322	8717

4 Gemeinden in alphabetischer Ordnung mit Schlüsselnummer,
Bevölkerung und Postleitzahl am 31.12.1992

M

Schlüssel- nummer	Gemeinde	Kreis/Landkreis	Bevöl- kerung	Post- leit- zahl
09 2 73 147	Mainburg, Stadt	Kelheim	12 103	8302
08 1 27 052	Mainhardt	Schwäbisch Hall	4 840	7173
06 4 38 007	Mainhausen	Offenbach	7 732	6451
09 4 77 136	Mainleus	Kulmbach	6 487	8653
09 6 75 146	Mainstockheim	Kitzingen	1 722	8711
06 4 35 019	Maintal, Stadt	Main-Kinzig-Kreis	37 180	6457
07 3 15 000	Mainz, Stadt	Kreisfreie Stadt	184 646	6500
09 1 79 134	Maisach	Fürstenfeldbruck	11 009	8031
07 1 40 089	Maisborn	Rhein-Hunsrück-Kreis	110	5449
09 1 83 126	Maitenbeth	Mühlendorf a. Inn	1 767	8091
07 1 40 090	Maltzborn	Rhein-Hunsrück-Kreis	124	6544
07 2 32 075	Malberg	Bitburg-Prüm	741	5524
07 1 32 066	Malberg	Altenkirchen (Westerwald)	1 039	5239
07 2 32 076	Malbergweich	Bitburg-Prüm	357	5524
07 2 31 079	Malborn	Bernkastel-Wittlich	1 424	5509
13 0 24 170	Malchin, Stadt	Malchin	10 064	2040
09 2 75 132	Malching	Passau	1 149	8399
13 0 39 280	Malchow, Stadt	Waren	8 076	2063
01 0 55 028	Malente	Ostholstein	10 317	2427
09 2 77 131	Malgersdorf	Rottal-Inn	1 052	8336
12 0 27 400	Malitschkendorf	Herzberg	205	7901
13 0 18 200	Mallentin	Grevesmühlen	890	2421
09 2 78 148	Mallersdorf-Pfaffenberg, Markt	Straubing-Bogen	6 426	8304
13 0 39 290	Mallin	Waren	337	2061
13 0 22 450	Malliß	Ludwigslust	1 673	2806
12 0 42 320	Mallnow	Seelow	342	1211
08 3 36 104	Malsburg-Marzell	Lörrach	1 660	7841
08 2 26 046	Malsch	Rhein-Neckar-Kreis	2 939	6911
08 2 15 046	Malsch	Karlsruhe	13 044	7502
14 0 22 280	Malschendorf	Dresden	262	8101
14 0 14 470	Malschwitz	Bautzen	858	8601
06 6 34 013	Malsfeld	Schwalm-Eder-Kreis	4 148	3509
14 0 20 320	Malter	Dippoldiswalde	264	8231
08 3 16 024	Malterdingen	Emmendingen	2 425	7831
12 0 28 260	Malterhausen	Jüterbog	652	1701
14 0 14 480	Maltitz	Bautzen	321	8701
12 0 36 250	Malz	Oranienburg	356	1401
13 0 20 300	Mamerow	Güstrow	427	2601
07 1 32 067	Mammelzen	Altenkirchen (Westerwald)	823	5231

4 Gemeinden in alphabetischer Ordnung mit Schlüsselnummer,
Bevölkerung und Postleitzahl am 31.12.1992

M

Schlüssel- nummer	Gemeinde	Kreis/Landkreis	Bevöl- kerung	Post- leit- zahl
09 1 79 136	Mammendorf	Fürstenfeldbruck	3 278	8083
09 2 79 125	Mamming	Dingolfing-Landau	2 444	8388
09 1 86 137	Manching, Markt	Pfaffenhofen a.d. Ilm	9 987	8072
07 1 33 061	Mandel	Bad Kreuznach	794	6551
10 0 45 116	Mandelbachtal	Saarpfalz-Kreis	11 799	6676
13 0 31 230	Mandelshagen	Rostock	181	2551
07 2 35 081	Mandern	Trier-Saarlouis	945	5509
07 2 31 080	Manderscheid	Bernkastel-Wittlich	1 273	5562
07 2 32 264	Manderscheid	Bitburg-Prüm	58	5523
16 0 24 180	Manebach	Ilmenau	1 573	6313
15 3 21 090	Mangelsdorf	Havelberg	382	3521
01 0 55 029	Manhagen	Ostholstein	389	2432
12 0 35 450	Manker	Neuruppin	390	1901
12 0 37 530	Mankmuß	Perleberg	249	2911
07 2 35 082	Mannebach	Trier-Saarlouis	315	5511
07 2 33 225	Mannebach	Daun	263	5441
15 3 20 410	Mannhausen	Haldensleben	341	3241
08 2 22 000	Mannheim, Universitätsstadt	Stadtkreis	318 446	6800
14 0 54 170	Mannichswalde	Werdau	681	9621
16 0 38 250	Mannstedt	Sömmerda	450	5231
07 3 33 043	Mannweiler-Cölln	Donnersbergkreis	468	6761
12 0 42 330	Manschnow	Seelow	1 587	1211
12 0 40 330	Mansfeld	Pritzwalk	110	1921
15 2 22 210	Mansfeld, Stadt	Hettstedt	3 995	4274
09 3 74 134	Mantel, Markt	Neustadt a.d. Waldnaab	2 936	8481
07 3 39 036	Manubach	Mainz-Bingen	387	6531
14 0 24 260	Marbach	Flöha	708	9381
14 0 32 300	Marbach	Hainichen	1 398	9254
08 1 18 049	Marbach am Neckar, Stadt	Ludwigsburg	13 358	7142
06 5 34 014	Marburg, Universitätsstadt	Marburg-Biedenkopf	76 406	3550
08 3 15 132	March	Breisgau-Hochschwarzwald	8 204	7806
09 6 79 161	Margetshöchheim	Würzburg	3 187	8702
09 2 78 149	Mariaposching	Straubing-Bogen	1 255	8351
14 0 39 170	Marienberg, Stadt	Marienberg	11 032	9340
15 3 30 170	Marienborn	Oschersleben	503	3221
14 0 42 250	Marieney	Oelsnitz	466	9921
07 1 41 084	Marienfels	Rhein-Lahn-Kreis	341	5429
03 4 52 017	Marienhäfe, Flecken	Aurich	1 646	2986
03 2 54 039	Marienhagen	Hildesheim	959	3221

4 Gemeinden in alphabetischer Ordnung mit Schlüsselnummer,
Bevölkerung und Postleitzahl am 31.12.1992

M

Schlüssel- nummer	Gemeinde	Kreis/Landkreis	Bevöl- kerung	Post- leitzahl-
07 1 38 201	Marienhausen	Neuwied	426	5419
05 3 74 024	Marienheide	Oberbergischer Kreis	12 631	5277
05 7 62 024	Marienmünster, Stadt	Höxter	5 235	3477
07 1 43 044	Marienrachdorf	Westerwaldkreis	797	5418
03 1 54 015	Mariental	Helmstedt	1 532	3332
13 0 28 260	Marienthal	Pasewalk	348	2101
12 0 25 350	Marienthal	Gransee	498	1431
12 0 16 200	Marienwerder	Bernau	716	1281
13 0 39 300	Marihn	Waren	267	2061
07 2 31 081	Maring-Noviant	Bernkastel-Wittlich	1 439	5554
16 0 42 230	Marisfeld	Suhl	512	6051
08 4 35 034	Markdorf, Stadt	Bodenseekreis	11 360	7778
15 1 13 180	Marke	Bitterfeld	436	4401
12 0 34 230	Markee	Nauen	993	1551
12 0 28 270	Markendorf	Jüterbog	658	1701
14 0 49 100	Markersbach	Schwarzenberg	2 234	9439
14 0 29 260	Markersdorf	Görlitz	1 183	8901
14 0 18 220	Markersdorf b. Burgstädt	Chemnitz	1 209	9114
12 0 24 270	Markgrafpieske	Fürstenwalde	832	1241
08 1 18 050	Markgröningen, Stadt	Ludwigsburg	13 766	7145
14 0 37 340	Markkleeberg, Stadt	Leipzig	17 525	7113
09 2 79 126	Markklofen	Dingolfing-Landau	3 691	8311
03 2 56 021	Marklohe	Nienburg (Weser)	4 192	3072
14 0 36 070	Markneukirchen, Stadt	Klingenthal	6 828	9659
14 0 37 350	Markranstädt, Stadt	Leipzig	6 652	7153
16 0 16 460	Marksuhl	Eisenach	1 562	5901
09 5 77 149	Markt Berolzheim, Markt	Weißenburg-Gunzenhausen	1 261	8831
09 5 75 144	Markt Bibart, Markt	Neustadt a.d.Aisch-Bad Windsheim	1 935	8536
09 6 75 148	Markt Einersheim, Markt	Kitzingen	1 266	8711
09 5 75 145	Markt Erlbach, Markt	Neustadt a.d.Aisch-Bad Windsheim	4 813	8531
09 1 74 131	Markt Indersdorf, Markt	Dachau	8 040	8062
09 5 75 146	Markt Nordheim, Markt	Neustadt a.d.Aisch-Bad Windsheim	1 097	8531
09 7 78 168	Markt Rettenbach, Markt	Unterallgäu	3 572	8947
09 1 75 127	Markt Schwaben, Markt	Ebersberg	9 610	8015
09 5 75 147	Markt Taschendorf, Markt	Neustadt a.d.Aisch-Bad Windsheim	984	8531
09 7 78 169	Markt Wald, Markt	Unterallgäu	2 155	8939
09 5 75 143	Marktbergel, Markt	Neustadt a.d.Aisch-Bad Windsheim	1 660	8801
09 6 75 147	Marktbreit, Stadt	Kitzingen	3 794	8713
16 0 34 290	Marktgörlitz	Saalfeld	540	6801

4 Gemeinden in alphabetischer Ordnung mit Schlüsselnummer,
Bevölkerung und Postleitzahl am 31.12.1992

M

Schlüssel- nummer	Gemeinde	Kreis/Landkreis	Bevol- kerung	Post- leit- zahl
09 4 78 143	Marktgraitz, Markt	Lichtenfels	1 326	8627
09 6 77 157	Marktheidenfeld, Stadt	Main-Spessart	10 278	8772
09 1 71 123	Markt. Markt	Altötting	2 905	8261
09 4 77 138	Marktleugast, Markt	Kulmbach	3 969	8654
09 4 79 135	Marktleuthen, Stadt	Wunsiedel u. Fichtelgebirge	4 131	8688
09 7 77 151	Marktoberdorf, Stadt	Ostallgau	17 487	8952
09 7 79 177	Marktoffingen	Donau-Ries	1 342	8861
09 4 79 136	Marktriedwitz, Stadt	Wunsiedel u. Fichtelgebirge	19 030	8590
09 4 76 183	Marktrodach, Markt	Kronach	3 934	8641
09 1 72 124	Marktschellenberg, Markt	Berchtesgadener Land	1 897	8246
09 4 77 139	Marktschorgast, Markt	Kulmbach	1 653	8581
09 6 75 149	Marktsteft, Stadt	Kitzingen	1 664	8711
09 4 78 144	Marktzeuln, Markt	Lichtenfels	1 659	8621
16 0 18 380	Markvippach	Erfurt	478	5101
15 2 42 110	Markwerben	Weißenfels	743	4851
03 2 51 025	Marl	Diepholz	779	2844
05 5 62 024	Marl, Stadt	Recklinghausen	92 457	4370
16 0 13 370	Marlishausen	Arnstadt	1 153	5211
09 5 72 141	Marloffstein	Erlangen-Höchstädt	1 532	8525
13 0 29 360	Marlow, Stadt	Ribnitz-Damgarten	2 044	2597
01 0 51 072	Marne, Stadt	Dithmarschen	5 964	2222
01 0 51 073	Marnerdeich	Dithmarschen	344	2222
07 3 33 045	Mannheim	Donnersbergkreis	1 505	6719
13 0 27 130	Marnitz	Parchim	973	2851
09 6 74 171	Maroldsweisach, Markt	Haßberge	4 734	8617
16 0 29 320	Marolterode	Mühlhausen	409	5701
07 1 43 045	Maroth	Westerwaldkreis	203	5419
10 0 46 112	Marpingen	Sankt Wendel	11 540	6694
12 0 38 330	Marquardt	Potsdam	913	1501
09 1 89 129	Marquartstein	Traunstein	3 009	8215
05 9 58 024	Marsberg, Stadt	Hochsauerlandkreis	21 681	3538
03 3 53 023	Marschacht	Harburg	2 704	2095
01 0 57 050	Martensrade	Plön	694	2319
03 2 51 026	Martfeld	Diepholz	2 449	2811
16 0 22 350	Marth	Heiligenstadt	368	5631
16 0 22 360	Martinfeld	Heiligenstadt	644	5631
16 0 24 190	Martinroda	Ilmenau	900	6301
16 0 15 390	Martinroda	Bad Salzungen	296	6221
09 6 75 150	Martinsheim	Kitzingen	982	8713

M

4 Gemeinden in alphabetischer Ordnung mit Schlüsselnummer,
Bevölkerung und Postleitzahl am 31.12.1992

Schlüssel- nummer	Gemeinde	Kreis/Landkreis	Bevöl- kerung	Post- leitzahl
07 3 35 203	Martinshöhe	Kaiserslautern	1 804	6791
12 0 13 300	Martinskirchen	Bad Liebenwerda	380	7901
15 2 37 310	Martinsrieth	Sangerhausen	192	4701
07 1 33 062	Martinstein	Bad Kreuznach	361	6574
12 0 36 260	Marwitz	Oranienburg	986	1421
12 0 13 310	Marxdorf	Bad Liebenwerda	128	7901
12 0 42 340	Marxdorf	Seelow	181	1211
03 3 53 024	Marxen	Harburg	985	2091
09 7 79 178	Marxheim	Donau-Ries	2 619	8851
08 2 15 047	Marxzell	Karlsruhe	5 248	7501
12 0 28 280	Marzahna	Jüterbog	614	1701
12 0 17 300	Marzahne	Brandenburg	253	1801
07 1 43 261	Marzhausen	Westerwaldkreis	216	5238
09 1 78 140	Marzling	Freising	2 120	8051
07 1 35 058	Masburg	Cochem-Zell	927	5441
08 4 26 071	Maselheim	Biberach	4 327	7951
09 6 72 131	Maßbach, Markt	Bad Kissingen	4 645	8734
12 0 22 370	Massen	Finsterwalde	1 304	7981
08 1 25 061	Massenbachhausen	Heilbronn	3 233	7101
16 0 23 500	Massenhausen	Hildburghausen	23	6111
16 0 23 510	Masserberg	Hildburghausen	883	6113
09 2 77 133	Massing, Markt	Rottal-Inn	3 324	8332
13 0 30 200	Massow	Röbel/ Müritz	285	2071
07 3 40 217	Maßweiler	Pirmasens	1 147	6666
07 1 40 204	Mastershausen	Rhein-Hunsrück-Kreis	1 122	5581
07 2 32 265	Masthorn	Bitburg-Prüm	68	5541
13 0 37 240	Matgendorf	Teterow	352	2051
12 0 23 230	Mattendorf	Forst	243	7571
16 0 12 200	Mattstedt	Apolda	502	5321
07 3 36 107	Matzenbach	Kusel	730	6799
07 2 32 266	Matzerath	Bitburg-Prüm	66	5541
13 0 27 140	Matzlow-Garwitz	Parchim	609	2851
16 0 25 400	Maua	Jena	471	6901
07 3 31 044	Mauchenheim	Alzey-Worms	894	6719
07 1 32 068	Mauden	Altenkirchen (Westerwald)	106	5241
16 0 31 420	Mauderode	Nordhausen	159	5501
07 2 32 267	Mauel	Bitburg-Prüm	76	5523
08 2 26 048	Mauer	Rhein-Neckar-Kreis	3 440	6901
09 1 78 142	Mauern	Freising	2 177	8054

4 Gemeinden in alphabetischer Ordnung mit Schlüsselnummer,
Bevölkerung und Postleitzahl am 31.12.1992

M

Schlüssel- nummer	Gemeinde	Kreis/Landkreis	Bevöl- kerung	Post- leit- zahl
14 0 39 180	Mauersberg	Marienberg	766	9341
09 7 77 152	Mauerstetten	Ostallgäu	2 454	8951
14 0 34 260	Maukendorf	Hoyerswerda	312	7701
12 0 47 210	Maulbeerwalde	Wittstock	280	1931
08 2 36 038	Maulbronn, Stadt	Enzkreis	6 288	7133
08 3 36 057	Maulburg	Lörrach	3 799	7864
07 3 40 218	Mauschbach	Pirmasens	234	6661
12 0 19 520	Maust	Cottbus	252	7521
09 2 72 134	Mauth	Freyung-Grafenau	2 668	8391
14 0 47 230	Mautitz	Riesa	263	8401
07 3 38 018	Maxdorf	Ludwigshafen	6 255	6701
14 0 44 430	Maxen	Pirna	742	8301
09 3 76 141	Maxhütte-Haidhof, Stadt	Schwandorf	9 324	8414
07 1 43 046	Maxsain	Westerwaldkreis	1 047	5419
07 1 37 068	Mayen, Stadt	Mayen-Koblenz	19 374	5440
07 1 31 049	Mayschoß	Ahrweiler	1 057	5481
15 3 36 420	Mechau	Salzwedel	223	3561
14 0 45 260	Mechelgrün	Plauen	439	9901
16 0 43 500	Mechelroda	Weimar	267	5301
05 3 66 028	Mechernich, Stadt	Euskirchen	23 562	5353
01 0 53 088	Mechow	Herzogtum Lauenburg	92	2418
03 3 55 023	Mechtersen	Lüneburg	634	2121
16 0 20 340	Mechterstädt	Gotha	1 279	5801
07 2 32 077	Meckel	Bitburg-Prüm	327	5521
07 1 34 053	Meckenbach	Birkenfeld	153	6589
07 1 33 063	Meckenbach	Bad Kreuznach	394	6571
08 4 35 035	Meckenbeuren	Bodenseekreis	11 837	7996
07 3 32 035	Meckenheim	Bad Dürkheim	3 021	6701
05 3 82 032	Meckenheim, Stadt	Rhein-Sieg-Kreis	23 754	5309
08 2 26 049	Meckesheim	Rhein-Neckar-Kreis	5 298	6922
16 0 43 510	Meckfeld b. Bad Berka	Weimar	84	5301
07 3 36 061	Medard	Kusel	557	6759
07 1 33 064	Meddersheim	Bad Kreuznach	1 195	6553
01 0 62 046	Meddewade	Stormarn	678	2061
05 9 58 028	Medebach, Stadt	Hochsauerlandkreis	7 861	5789
01 0 59 143	Medelby	Schleswig-Flensburg	780	2267
12 0 15 420	Medewitz	Belzig	642	1821
14 0 22 290	Medingen	Dresden	1 177	8101
09 7 73 153	Medlingen	Dillingen a. d. Donau	894	8881

4 Gemeinden in alphabetischer Ordnung mit Schlüsselnummer,
Bevölkerung und Postleitzahl am 31.12.1992

M

Schlüssel- nummer	Gemeinde	Kreis/Landkreis	Bevöl- kerung	Post- leitz- zahl
13 0 12 190	Medow	Anklam	480	2141
09 4 73 144	Meeder	Coburg	3 707	8638
14 0 28 070	Meerane, Stadt	Glauchau	20 034	9612
03 2 57 023	Meerbeck	Schaumburg	2 040	3061
05 1 62 022	Meerbusch, Stadt	Neuss	53 318	4005
07 2 31 082	Meerfeld	Bernkastel-Wittlich	351	5562
08 4 35 036	Meersburg, Stadt	Bodenseekreis	5 484	7758
13 0 15 240	Meesiger	Demmin	269	2031
01 0 58 103	Meezen	Rendsburg-Eckernförde	320	2354
09 7 79 180	Megesheim	Donau-Ries	835	8861
01 0 59 058	Meggerdorf	Schleswig-Flensburg	701	2371
14 0 52 250	Mehderitzsch	Torgau	529	7291
16 0 45 210	Mehla	Zeulenroda	319	6571
07 3 35 025	Mehlbach	Kaiserslautern	1 134	6751
01 0 61 067	Mehlbek	Steinburg	397	221
07 3 35 026	Mehlingen	Kaiserslautern	3 349	6751
09 4 72 164	Mehlmeisel	Bayreuth	1 434	8591
12 0 32 360	Mehlsdorf	Luckau	158	7961
14 0 45 270	Mehltheuer	Plauen	1 292	9905
14 0 47 240	Mehltheuer	Riesa	367	8401
16 0 28 310	Mehmels	Meiningen	413	6101
15 3 36 430	Mehmke	Salzwedel	318	3561
16 0 37 160	Mehna	Schmölln	401	7421
07 2 33 042	Mehren	Daun	1 140	5569
07 1 32 069	Mehren	Altenkirchen (Westerwald)	437	5231
07 2 35 083	Mehring	Trier-Saarburg	1 900	5501
09 1 71 124	Mehring	Altötting	2 034	8261
15 2 11 150	Mehringen	Aschersleben	1 145	4321
12 0 16 210	Mehrow	Bernau	297	1291
16 0 29 330	Mehrstedt	Mühlhausen	275	5701
08 4 15 048	Mehrstetten	Reutlingen	1 334	7421
12 0 39 310	Meichow	Prenzlau	295	2131
13 0 38 170	Meiersberg	Ueckermünde	444	2111
15 1 26 300	Meilendorf	Köthen	186	4371
16 0 15 400	Meimers	Bad Salzungen	431	6201
07 1 38 042	Meinborn	Neuwied	441	5459
03 1 51 016	Meine	Gifhorn	6 574	3174
14 0 51 140	Meinersdorf	Stollberg	1 583	9165
03 1 51 017	Meinersen	Gifhorn	6 063	3176

4. Gemeinden in alphabetischer Ordnung mit Schlüsselnummer,
Bevölkerung und Postleitzahl am 31.12.1992

M

Schlüssel- nummer	Gemeinde	Kreis/Landkreis	Bevöl- kerung	Post- leit- zahl
05 9 62 036	Meinerzhagen, Stadt	Märkischer Kreis	20 731	5882
15 2 46 210	Merneweh	Zeitz	647	4901
06 6 36 007	Meinhard	Werra-Meißner-Kreis	5 742	3446
09 5 77 150	Meinheim	Weißenburg-Gunzenhausen	825	8831
16 0 28 320	Meiningen, Stadt	Meiningen	24 563	6100
12 0 28 290	Meinsdorf	Jüterbog	453	1701
07 2 33 043	Meisburg	Daun	244	5531
15 2 11 160	Meisdorf	Aschersleben	1 034	4328
07 1 33 065	Meisenheim, Stadt	Bad Kreuznach	3 016	6554
14 0 40 240	Meißen, Stadt	Meißen	33 520	8250
08 3 17 075	Meißenheim	Ortenaukreis	3 335	7631
06 6 36 008	Meißner	Werra-Meißner-Kreis	3 664	3447
09 7 72 177	Meitingen, Markt	Augsburg	9 903	8901
15 3 45 180	Meitzendorf	Wolmirstedt	767	3211
14 0 29 270	Melaune	Görlitz	723	8901
03 3 55 024	Melbeck	Lüneburg	2 435	2121
12 0 20 230	Melchow	Eberswalde	718	1301
01 0 51 074	Meldorf, Stadt	Dithmarschen	7 297	2223
13 0 21 570	Melkof	Hagenow	389	2841
03 4 59 024	Melle, Stadt	Osnabrück	42 895	4520
12 0 37 540	Mellen	Perleberg	182	2801
16 0 30 180	Mellenbach-Glasbach	Neuhaus a. Rennweg	1 491	6428
12 0 48 380	Mellensee	Zossen	1 136	1637
13 0 41 230	Mellenthin	Wolgast	212	2251
15 3 25 260	Mellin	Klötze	204	3581
16 0 43 530	Mellingen	Weimar	1 283	5301
03 2 51 027	Mellinghausen	Diepholz	1 077	2839
15 1 24 340	Mellnitz	Jessen	72	7901
09 6 73 142	Mellrichstadt, Stadt	Rhön-Grabfeld	6 170	8744
16 0 28 340	Melpers	Meiningen	127	6101
14 0 52 260	Melpitz	Torgau	225	7291
07 1 38 043	Melsbach	Neuwied	2 102	5451
01 0 58 104	Melsdorf	Rendsburg-Eckernförde	1 264	2300
06 6 34 014	Melsungen, Stadt	Schwalm-Eder-Kreis	13 456	3508
14 0 55 200	Meltewitz	Wurzen	606	7251
13 0 30 210	Melz	Röbel/ Mürzitz	307	2071
15 2 29 200	Memleben	Nebra	933	4801
09 4 71 159	Memmeldorf	Bamberg	8 341	8608
14 0 24 270	Memmendorf	Flöha	383	9381

4 Gemeinden in alphabetischer Ordnung mit Schlüsselnummer,
Bevölkerung und Postleitzahl am 31.12.1992

M

Schlüssel- nummer	Gemeinde	Kreis/Landkreis	Bevöl- kerung	Post- leit- zahl
09 7 64 000	Memmingen, Stadt	Kreisfreie Stadt	40 239	8940
09 7 78 171	Memmingerberg	Unterallgäu	2 396	8946
05 9 62 040	Menden (Sauerland), Stadt	Märkischer Kreis	57 084	5750
16 0 28 350	Mendhausen	Meiningen	435	6101
07 1 37 069	Mendig, Stadt	Mayen-Koblenz	7 770	5442
14 0 29 280	Mengelsdorf	Görlitz	478	8901
08 4 37 076	Mengen, Stadt	Sigmaringen	9 602	7947
07 1 40 092	Mengerschied	Rhein-Hunsrück-Kreis	794	6545
16 0 40 180	Mengersgereuth-Hämmern	Sonneberg	3 293	6402
06 5 33 011	Mengerskirchen	Limburg-Weilburg	5 474	6296
09 2 79 127	Mengkofen	Dingolfing-Landau	4 698	8317
07 2 32 078	Menningen	Bitburg-Prüm	159	5501
03 4 59 025	Menslage	Osnabrück	2 629	4575
16 0 29 340	Menteroda	Mühlhausen	2 451	5705
12 0 25 360	Menz	Gransee	630	1431
15 3 14 240	Menz	Burg	482	3101
13 0 18 210	Menzendorf	Grevesmühlen	255	2441
03 4 54 035	Meppen, Stadt	Emsland	30 837	4470
16 0 23 520	Merbelsrod	Hildburghausen	344	6121
09 7 71 145	Merching	Aichach-Friedberg	2 377	8901
10 0 43 113	Merchweiler	Neunkirchen	11 763	6689
08 3 15 072	Merdingen	Breisgau-Hochschwarzwald	2 486	7801
06 5 33 012	Merenberg	Limburg-Weilburg	3 074	6295
09 7 71 146	Mering, Markt	Aichach-Friedberg	11 071	8905
07 1 43 262	Merkelbach	Westerwaldkreis	431	5239
16 0 45 220	Merkendorf	Zeulenroda	339	6571
09 5 71 177	Merkendorf, Stadt	Ansbach	2 452	8828
16 0 15 410	Merkers	Bad Salzungen	2 091	6212
07 2 32 269	Merkeshausen	Bitburg-Prüm	26	5521
08 4 25 079	Merklingen	Alb-Donau-Kreis	1 672	7901
07 2 32 270	Merlscheid	Bitburg-Prüm	43	5541
07 1 40 093	Mermuth	Rhein-Hunsrück-Kreis	272	5401
07 2 31 083	Merschbach	Bernkastel-Wittlich	59	5509
14 0 47 250	Merschwitz	Riesa	1 093	8401
15 2 27 240	Merseburg/ Saale, Stadt	Merseburg	41 937	4200
15 2 28 240	Mertendorf	Naumburg	697	4801
16 0 17 250	Mertendorf	Eisenberg	184	6521
12 0 40 340	Mertensdorf	Pritzwalk	196	1921
07 2 35 085	Mertesdorf	Trier-Saarburg	1 614	5501

4 Gemeinden in alphabetischer Ordnung mit Schlüsselnummer,
Bevölkerung und Postleitzahl am 31.12.1992

M

Schlüssel- nummer	Gemeinde	Kreis/Landkreis	Bevöl- kerung	Post- leit- zahl-
07 3 32 036	Mertesheim	Bad Dürkheim	341	6719
09 7 79 181	Mertingen	Donau-Ries	3 060	8851
07 1 37 070	Mertloch	Mayen-Koblenz	1 216	5441
07 1 33 066	Merxheim	Bad Kreuznach	1 365	6574
16 0 26 290	Merxleben	Langensalza	512	5821
12 0 14 490	Merz	Beeskow	215	1231
07 3 40 031	Merzalben	Pirmasens	1 307	6781
12 0 19 530	Merzdorf	Cottbus	518	7501
12 0 33 300	Merzdorf	Luckenwalde	203	1701
12 0 13 320	Merzdorf	Bad Liebenwerda	1 081	7901
03 4 59 026	Merzen	Osnabrück	3 224	4553
05 3 58 040	Merzenich	Düren	8 535	5161
08 3 15 073	Merzhausen	Breisgau-Hochschwarzwald	4 549	7802
15 1 26 310	Merzien	Köthen	778	4371
10 0 42 113	Merzig, Kreisstadt	Merzig-Wadern	30 478	6640
07 2 35 154	Merzkirchen	Trier-Saarburg	608	5510
07 3 36 062	Merzweiler	Kusel	190	6759
05 9 58 032	Meschede, Stadt	Hochsauerlandkreis	32 209	5778
12 0 11 410	Mescherin	Angermünde	386	1321
12 0 25 370	Meseberg	Gransee	184	1431
15 3 31 550	Meseberg	Osterburg	399	3541
15 3 45 190	Meseberg	Wolmirstedt	497	3211
13 0 17 300	Mesekenhagen	Greifswald	723	2201
12 0 40 350	Mesendorf	Pritzwalk	149	1921
07 1 35 060	Mesenich	Cochem-Zell	355	5594
09 6 71 141	Mespebrunn	Aschaffenburg	2 574	8751
14 0 45 280	Meßbach	Plauen	115	9901
15 3 31 860	Meßdorf	Osterburg	893	3591
06 4 32 012	Messel	Darmstadt-Dieburg	3 946	6101
03 2 57 024	Messenkamp	Schaumburg	826	3255
07 2 32 079	Messerich	Bitburg-Prüm	430	5521
03 4 54 036	Messingen	Emsland	1 048	4452
08 4 37 078	Meßkirch, Stadt	Sigmaringen	8 098	7790
08 4 17 044	Meßstetten, Stadt	Zollernalbkreis	10 457	7475
13 0 27 150	Mestlin	Parchim	1 131	2851
16 0 20 350	Metebach	Gotha	169	5801
05 5 66 052	Metelen	Steinfurt	6 033	4439
13 0 40 310	Metelsdorf	Wismar	356	2401
13 0 15 250	Metschow	Demmin	574	2031

M

4 Gemeinden in alphabetischer Ordnung mit Schlüsselnummer,
Bevölkerung und Postleitzahl am 31.12.1992

Schlüssel- nummer	Gemeinde	Kreis/Landkreis	Bevöl- kerung	Post- leitz- zahl
09 2 71 132	Metten, Markt	Deggendorf	3 927	8354
07 2 32 080	Mettendorf	Bitburg-Prüm	1 037	5529
07 3 31 045	Mettenheim	Alzey-Worms	1 108	6521
09 1 83 127	Mettenheim	Mühldorf a. Inn	2 373	8261
07 2 32 081	Metterich	Bitburg-Prüm	473	5520
05 5 66 056	Mettingen	Steinfurt	11 303	4532
10 0 42 114	Mettlach	Merzig-Wadern	11 967	6642
05 1 58 024	Mettmann, Stadt	Mettmann	39 378	4020
07 1 34 054	Mettweiler	Birkenfeld	317	6589
16 0 28 360	Metzels	Meiningen	526	6101
07 1 40 094	Metzenhausen	Rhein-Hunsrück-Kreis	119	6541
08 4 15 050	Metzingen, Stadt	Reutlingen	21 511	7430
07 1 43 263	Meudt	Westerwaldkreis	1 635	5431
16 0 30 190	Meura	Neuhaus a. Rennweg	565	6421
12 0 43 320	Meuro	Senftenberg	452	7801
15 1 44 180	Meuro	Wittenberg	652	4601
15 2 27 250	Meuschau	Merseburg	617	4201
16 0 41 210	Meusebach	Stadtroda	94	6541
14 0 44 440	Meusegast	Pirna	137	8301
16 0 30 200	Meuselbach-Schwarzmühle	Neuhaus a. Rennweg	1 680	6429
14 0 29 290	Meuselwitz	Görlitz	598	8901
16 0 11 250	Meuselwitz, Stadt	Altenburg	9 851	7404
07 1 31 050	Meuspath	Ahrweiler	144	5489
13 0 28 270	Mewegen	Pasewalk	317	2101
12 0 40 360	Meyenburg, Stadt	Pritzwalk	2 556	1922
01 0 59 144	Meyn	Schleswig-Flensburg	490	2391
09 4 78 145	Michelau i. OFr.	Lichtenfels	6 701	8626
09 6 78 157	Michelau i. Steigerwald	Schweinfurt	1 146	8721
07 1 40 095	Michelbach	Rhein-Hunsrück-Kreis	187	5448
07 1 32 070	Michelbach (Westerwald)	Altenkirchen (Westerwald)	423	5230
08 1 27 056	Michelbach an der Bilz	Schwäbisch Hall	3 131	7178
08 1 27 059	Michelfeld	Schwäbisch Hall	3 005	7171
15 1 26 320	Micheln	Köthen	984	4371
12 0 17 310	Michelsdorf	Brandenburg	643	1801
09 3 72 142	Michelsneukirchen	Cham	1 553	8411
06 4 37 011	Michelstadt, Stadt	Odenwaldkreis	16 007	6120
12 0 38 340	Michendorf	Potsdam	2 503	1509
09 7 72 178	Mickhausen	Augsburg	1 176	8931
13 0 32 270	Middelhagen	Rügen	499	2331

4 Gemeinden in alphabetischer Ordnung mit Schlüsselnummer,
Bevölkerung und Postleitzahl am 31.12.1992

M

Schlüssel- nummer	Gemeinde	Kreis/Landkreis	Bevöl- kerung	Post- leit- zahl
01 0 54 083	Midlum	Nordfriesland	337	2270
03 3 52 034	Midlum	Cuxhaven	1 660	2853
07 1 41 085	Mienlen	Rhein-Lahn-Kreis	2 032	5429
16 0 35 280	Mielesdorf	Schleiz	279	6551
01 0 58 105	Mielkendorf	Rendsburg-Eckernförde	1 206	2301
07 1 41 086	Miellen	Rhein-Lahn-Kreis	454	5421
09 1 82 125	Miesbach, Stadt	Miesbach	10 316	8160
16 0 32 270	Miesitz	Pößneck	316	6711
15 3 16 180	Mieste	Gardelegen	2 504	3572
15 3 25 270	Miesterhorst	Klötze	734	3571
08 4 26 073	Mietingen	Biberach	3 506	7959
16 0 16 480	Mihla	Eisenach	2 540	5905
16 0 33 390	Milbitz b. Rottenbach	Rudolstadt	408	6821
16 0 33 400	Milbitz b. Teichel	Rudolstadt	83	6821
16 0 25 410	Milda	Jena	700	6901
14 0 11 170	Mildenau	Annaberg	2 520	9313
12 0 25 380	Mildenberg	Gransee	910	1431
13 0 36 300	Mildenitz	Strasburg	483	2151
01 0 54 084	Mildstedt	Nordfriesland	2 633	2251
14 0 48 340	Milkau	Rochlitz	1 090	9291
14 0 14 500	Milkel	Bautzen	966	8601
12 0 19 540	Milkersdorf	Cottbus	215	7501
13 0 35 170	Millienhagen	Stralsund	263	2303
12 0 46 340	Milmersdorf	Templin	2 320	2091
13 0 22 720	Milow	Ludwigslust	358	2801
12 0 39 690	Milow	Prenzlau	212	2151
12 0 41 270	Milow	Rathenow	1 418	1831
14 0 35 380	Milstrich	Kamenz	300	8291
09 3 72 143	Miltach	Cham	2 280	8491
09 6 76 139	Miltenberg, Stadt	Miltenberg	9 817	8760
15 3 40 300	Miltern	Stendal	318	3501
14 0 37 370	Miltitz	Leipzig	1 290	7154
14 0 40 250	Miltitz	Meißen	672	8251
13 0 19 160	Miltzow	Grimmen	1 630	2322
16 0 28 370	Milz	Meiningen	1 271	6101
15 2 27 260	Milzau	Merseburg	997	4201
09 7 78 173	Mindelheim, Stadt	Unterallgäu	13 204	8948
09 1 76 147	Mindelstetten	Eichstätt	1 390	8421
07 2 32 082	Minden	Bitburg-Prüm	210	5501

M

4 Gemeinden in alphabetischer Ordnung mit Schlüsselnummer,
Bevölkerung und Postleitzahl am 31.12.1992

Schlüssel- nummer	Gemeinde	Kreis/Landkreis	Bevöl- kerung	Post- leit- zahl
05 7 70 024	Minden, Stadt	Minden-Lübbecke	79 798	4950
07 2 31 085	Minderlittgen	Bernkastel-Wittlich	666	5561
07 3 34 020	Minfeld	Germersheim	1 569	6741
07 2 31 086	Minheim	Bernkastel-Wittlich	535	5561
15 3 43 200	Minsleben	Wernigerode	502	3701
09 3 75 170	Mintraching	Regensburg	3 892	8401
13 0 30 220	Minzow	Röbel/ Müritz	266	2071
13 0 26 330	Mirow, Stadt	Neustrelitz	4 135	2083
07 1 41 087	Misselberg	Rhein-Lahn-Kreis	71	5408
03 3 52 035	Misselwarden	Cuxhaven	519	2853
12 0 18 410	Missen	Calau	499	7541
09 7 80 127	Missen-Wilhams	Oberallgäu	1 314	8979
14 0 45 290	Mißlareuth	Plauen	159	9901
09 4 72 166	Mistelbach	Bayreuth	1 565	8581
09 4 72 167	Mistelgau	Bayreuth	3 348	8581
13 0 20 310	Mistorf	Güstrow	724	2601
14 0 18 230	Mittelbach	Chemnitz	1 498	9126
08 4 26 074	Mittelbiberach	Biberach	3 167	7951
07 3 35 027	Mittelbrunn	Kaiserslautern	689	6791
09 5 71 178	Mitteleschenbach	Ansbach	1 500	8821
07 1 41 088	Mittelfischbach	Rhein-Lahn-Kreis	116	5429
15 2 37 320	Mittelhausen	Sangerhausen	643	4701
16 0 18 390	Mittelhausen	Erfurt	1 146	5101
14 0 56 130	Mittelherwigsdorf	Zittau	2 076	8801
07 1 32 011	Mittelhof	Altenkirchen (Westerwald)	994	5248
09 7 72 179	Mittelneufnach	Augsburg	975	8931
03 3 59 032	Mittelnkirchen	Stade	921	2162
16 0 32 280	Mittelpölnitz	Pößneck	335	6711
07 1 34 055	Mittelreidenbach	Birkenfeld	759	6581
14 0 17 170	Mittelsaida	Brand-Erbisdorf	634	9201
16 0 36 160	Mittelschmalkalden	Schmalkalden	893	6081
09 6 77 159	Mittelsinn	Main-Spessart	1 045	8781
16 0 26 300	Mittelsömmern	Langensalza	221	5821
03 3 52 036	Mittelstenahe	Cuxhaven	621	2171
09 1 79 137	Mittelstetten	Fürstenfeldbruck	1 385	8081
16 0 36 170	Mittelstille	Schmalkalden	798	6081
07 1 35 061	Mittelstrimmig	Cochem-Zell	481	5581
06 5 32 017	Mittenaar	Lahn-Dill-Kreis	5 076	6349
09 1 80 123	Mittenwald, Markt	Garmisch-Partenkirchen	8 477	8102

4 Gemeinden in alphabetischer Ordnung mit Schlüsselnummer,
Bevölkerung und Postleitzahl am 31.12.1992

M

Schlüssel- nummer	Gemeinde	Kreis/Landkreis	Bevöl- kerung	Post- leit- zahl
12 0 46 350	Mittenwalde	Templin	522	2091
12 0 29 300	Mittenwalde, Stadt	Königs Wusterhausen	1 927	1606
09 2 78 151	Mitterfels, Markt	Straubing-Bogen	2 225	8446
09 2 77 134	Mitterskirchen	Rottal-Inn	1 769	8337
09 3 77 141	Mitterteich, Stadt	Tirschenreuth	7 501	8596
14 0 32 310	Mittweida, Stadt	Hainichen	16 057	9250
12 0 14 500	Mittweide	Beeskow	190	1231
09 4 76 154	Mitwitz, Markt	Kronach	3 234	8621
12 0 21 210	Mixdorf	Eisenhüttenstadt	277	1221
12 0 18 720	Mlode	Calau	165	7541
14 0 32 320	Mobendorf	Hainichen	412	9251
14 0 22 300	Mobschatz	Dresden	545	8101
14 0 21 350	Mochau	Döbeln	1 156	7301
15 1 44 190	Mochau	Wittenberg	473	4601
12 0 31 360	Mochow	Lübben	121	7551
16 0 11 260	Mockern	Altenburg	543	7401
14 0 23 230	Mockrehna	Eilenburg	1 614	7281
14 0 21 360	Mockritz	Döbeln	1 218	7301
06 4 32 013	Modautal	Darmstadt-Dieburg	4 854	6101
12 0 21 220	Möbiskrüge	Eisenhüttenstadt	289	1221
16 0 41 220	Möckern	Stadtroda	149	6541
15 3 14 250	Möckern, Stadt	Burg	3 231	3272
16 0 36 180	Möckers	Schmalkalden	368	6081
08 1 25 063	Möckmühl, Stadt	Heilbronn	7 371	7108
09 7 73 147	Mödingen	Dillingen a.d. Donau	1 376	8886
12 0 41 280	Mögelin	Rathenow	908	1831
08 1 36 043	Mögglingen	Ostalbkreis	3 603	7074
12 0 13 330	Möglenz	Bad Liebenwerda	429	7901
12 0 12 300	Möglin	Bad Freienwalde	184	1311
08 1 18 051	Möglingen	Ludwigsburg	10 368	7141
15 1 18 140	Möhlau	Gräfenhainichen	1 676	4401
05 9 74 032	Möhneseesee	Soest	9 519	4773
01 0 53 089	Möhnsen	Herzogtum Lauenburg	469	2053
16 0 15 420	Möhra	Bad Salzungen	738	6201
16 0 24 200	Möhrenbach	Ilmenau	845	6301
09 5 72 142	Möhrendorf	Erlangen-Höchststadt	3 910	8521
14 0 16 310	Mölbis	Borna	353	7201
14 0 37 380	Mölkau	Leipzig	3 742	7126
13 0 22 730	Möllnbeck	Ludwigslust	277	2801

M

4 Gemeinden in alphabetischer Ordnung mit Schlüsselnummer,
Bevölkerung und Postleitzahl am 31.12.1992

Schlüssel- nummer	Gemeinde	Kreis/Landkreis	Bevöl- kerung	Post- leitz- zahl
13 0 26 340	Möllenbeck	Neustrelitz	845	2081
15 2 22 220	Möllendorf	Hettstedt	333	4271
13 0 39 310	Möllenhagen	Waren	1 483	2061
15 1 34 130	Möllensdorf	Roßlau	163	4501
15 2 28 250	Möllern	Naumburg	451	4801
13 0 11 200	Mölln	Altentreptow	777	2021
01 0 53 090	Mölln, Stadt	Herzogtum Lauenburg	17 672	2410
13 0 41 240	Mölschow	Wolgast	645	2221
07 3 31 046	Mölsheim	Alzey-Worms	587	6521
09 6 71 143	Mömbris, Markt	Aschaffenburg	11 770	8752
09 6 76 140	Mömlingen	Miltenberg	4 783	8751
14 0 34 280	Mönau	Hoyerswerda	228	7701
09 6 76 141	Mönchberg, Markt	Miltenberg	2 559	8761
05 1 16 000	Mönchengladbach, Stadt	Kreisfreie Stadt	265 069	4050
15 1 24 370	Mönchenhöfe	Jessen	157	7901
16 0 18 400	Mönchenholzhausen	Erfurt	1 215	5101
13 0 31 240	Mönchhagen	Rostock	593	2551
16 0 14 220	Mönchpiffel-Nikolausrieth	Artern	403	4731
09 7 79 184	Mönchsdeggingen	Donau-Ries	1 579	8866
09 5 71 179	Mönchsroth	Ansbach	1 396	8801
08 3 26 037	Mönchweiler	Schwarzwald-Baar-Kreis	3 076	7733
12 0 24 280	Mönchwinkel	Fürstenwalde	254	1241
01 0 57 051	Mönkeberg	Plön	3 294	2312
13 0 38 180	Mönkebude	Ueckermünde	695	2111
01 0 62 048	Mönkhagen	Stormarn	537	2401
01 0 60 056	Mönkloh	Segeberg	236	2357
08 2 36 039	Mönsheim	Enzkreis	2 458	7256
07 1 35 062	Möntenich	Cochem-Zell	134	5441
01 0 58 106	Mörel	Rendsburg-Eckernförde	209	2354
06 4 33 008	Mörfelden-Walldorf, Stadt	Groß-Gerau	30 455	6082
15 3 40 310	Möringen	Stendal	676	3501
07 1 43 264	Mörlen	Westerwaldkreis	557	5241
06 4 31 017	Mörlenbach	Bergstraße	9 717	6942
09 1 76 148	Mörsenheim, Markt	Eichstätt	2 009	8831
05 1 70 024	Moers, Stadt	Wesel	106 384	4130
07 1 43 265	Mörsbach	Westerwaldkreis	468	5239
07 1 40 096	Mörschbach	Rhein-Hunsrück-Kreis	334	6542
07 1 34 056	Mörschied	Birkenfeld	845	6581
07 1 35 063	Mörsdorf	Cochem-Zell	710	5449

4 Gemeinden in alphabetischer Ordnung mit Schlüsselnummer,
Bevölkerung und Postleitzahl am 31.12.1992

M

Schlüssel- nummer	Gemeinde	Kreis/Landkreis	Bevöl- kerung	Post- leit- zahl
16 0 41 230	Mörsdorf	Stadtroda	396	6541
07 3 33 046	Mörsfeld	Donnersbergkreis	396	6761
07 3 31 047	Mörstadt	Alzey-Worms	751	6521
14 0 23 250	Mörtitz	Eilenburg	730	7281
12 0 15 440	Mörz	Belzig	209	1821
16 0 35 300	Möschlitz	Schleiz	567	6551
14 0 45 300	Möschwitz	Plauen	206	9901
15 3 14 260	Möser	Burg	1 629	3271
08 4 16 025	Mössingen, Stadt	Tübingen	17 833	7406
15 2 35 300	Mösthinsdorf	Saalkreis	303	4101
12 0 41 290	Möthlitz	Rathenow	391	1831
12 0 41 300	Möthlow	Rathenow	189	1831
09 7 79 185	Möttingen	Donau-Ries	2 294	8868
16 0 33 410	Mötzelbach	Rudolstadt	92	6821
09 3 75 171	Mötzing	Regensburg	1 257	8401
08 1 15 034	Mötzingen	Böblingen	3 211	7031
01 0 60 057	Mözen	Segeberg	406	2360
07 1 43 047	Mogendorf	Westerwaldkreis	1 228	5431
16 0 21 220	Mohlsdorf	Greiz	1 585	6604
14 0 26 300	Mohorn	Freital	1 947	8211
01 0 59 060	Mohrkirch	Schleswig-Flensburg	1 058	2341
14 0 18 240	Mohsdorf	Chemnitz	919	9101
13 0 14 180	Moisall	Bützow	274	2621
03 3 53 025	Moisburg	Harburg	1 515	2151
15 2 28 260	Molau	Naumburg	713	4801
03 4 53 012	Molbergen	Cloppenburg	5 231	4599
12 0 35 460	Molchow	Neuruppin	226	1952
01 0 58 107	Molfsee	Rendsburg-Eckernförde	5 227	2300
13 0 39 320	Mollenstorf	Waren	253	2064
15 2 22 230	Molmerswende	Hettstedt	296	4721
07 1 43 266	Molsberg	Westerwaldkreis	441	5431
16 0 20 360	Molschleben	Gotha	1 122	5801
16 0 18 410	Molsdorf	Erfurt	567	5101
13 0 39 330	Moltzow	Waren	439	2061
07 1 32 071	Molzahn	Altenkirchen (Westerwald)	537	5241
07 3 39 037	Mommenheim	Mainz-Bingen	2 319	6501
09 7 79 186	Monheim, Stadt	Donau-Ries	4 438	8855
05 1 58 026	Monheim, Stadt	Mettmann	43 801	4019
07 1 37 074	Monreal	Mayen-Koblenz	937	5441

Schlüssel- nummer	Gemeinde	Kreis/Landkreis	Bevöl- kerung	Post- leitzahl-
05 3 54 020	Monschau, Stadt	Aachen	12 364	5108
07 3 31 048	Monsheim	Alzey-Worms	2 479	6529
16 0 11 280	Monstab	Altenburg	520	7401
07 1 43 048	Montabaur, Stadt	Westerwaldkreis	11 925	5430
07 2 31 087	Monzelfeld	Bernkastel-Wittlich	1 216	5551
07 3 31 049	Monzernheim	Alzey-Worms	543	6509
07 1 33 067	Monzingen	Bad Kreuznach	1 600	6557
13 0 18 220	Moor	Grevesmühlen	294	2421
01 0 61 068	Moordiek	Steinburg	135	2211
01 0 61 069	Moordorf	Steinburg	32	2211
09 1 79 138	Moorenweis	Fürstenfeldbruck	3 090	8086
01 0 61 070	Moorhusen	Steinburg	94	2213
03 4 57 014	Moormerland	Leer	19 790	2956
01 0 56 036	Moorrege	Pinneberg	3 689	2082
03 4 62 008	Moorweg	Wittmund	879	2943
09 2 71 135	Moos	Deggendorf	1 983	8351
08 3 35 055	Moos	Konstanz	2 844	7761
09 1 75 128	Moosach	Ebersberg	1 105	8019
09 3 74 137	Moosbach, Markt	Neustadt a.d. Waldnaab	2 782	8481
08 4 26 078	Moosburg	Biberach	186	7952
09 1 78 143	Moosburg a.d. Isar, Stadt	Freising	15 747	8052
14 0 32 330	Moosheim	Hainichen	141	9251
09 1 77 130	Moosinning	Erding	3 851	8059
09 2 79 128	Moosthenning	Dingolfing-Landau	3 951	8311
13 0 21 580	Moraas	Hagenow	409	2821
07 2 31 502	Morbach	Bernkastel-Wittlich	10 510	5552
13 0 41 250	Morgenitz	Wolgast	233	2251
14 0 36 080	Morgenröthe-Rautenkranz	Klingenthal	1 016	9651
03 1 55 009	Moringen, Stadt	Northeim	7 235	3413
15 1 47 250	Moritz	Zerbst	416	3401
14 0 22 310	Moritzburg	Dresden	2 054	8105
07 1 35 064	Moritzheim	Cochem-Zell	135	5588
15 2 35 310	Morl	Saalkreis	852	4101
05 3 74 028	Morsbach	Oberbergischer Kreis	10 847	5222
07 2 35 090	Morscheid	Trier-Saarburg	785	5501
06 6 34 015	Morschen	Schwalm-Eder-Kreis	3 928	3509
07 3 33 047	Morschheim	Donnersbergkreis	609	6719
07 1 40 205	Morshausen	Rhein-Hunsrück-Kreis	385	5401
15 3 20 420	Morsleben	Haldensleben	441	3241

4 Gemeinden in alphabetischer Ordnung mit Schlüsselnummer,
Bevölkerung und Postleitzahl am 31.12.1992

M

Schlüssel- nummer	Gemeinde	Kreis/Landkreis	Bevöl- kerung	Post- leit- zahl-
03 3 61 007	Morsum	Verden	2 326	2819
15 2 37 330	Morungen	Sangerhausen	218	4701
15 1 24 380	Morxdorf	Jessen	314	7901
16 0 16 490	Mosbach	Eisenach	1 304	5901
08 2 25 058	Mosbach, Stadt	Neckar-Odenwald-Kreis	25 115	6950
07 2 33 226	Mosbruch	Daun	191	5441
07 1 43 049	Moschheim	Westerwaldkreis	614	5431
15 3 45 200	Mose	Wolmirstedt	197	3211
14 0 58 190	Mosel	Zwickau	2 302	9515
07 1 35 065	Moselkern	Cochem-Zell	695	5401
16 0 19 330	Mosen	Gera	233	6501
06 4 37 012	Mossautal	Odenwaldkreis	2 500	6121
16 0 35 310	Moßbach	Schleiz	448	6551
09 6 72 134	Motten	Bad Kissingen	1 813	8781
12 0 29 310	Motzen	Königs Wusterhausen	674	1601
16 0 15 430	Motzlar	Bad Salzungen	365	6221
16 0 32 300	Moxa	Pößneck	102	6841
05 3 82 036	Much	Rhein-Sieg-Kreis	12 956	5203
01 0 57 052	Mucheln	Plön	520	2319
13 0 22 470	Muchow	Ludwigslust	442	2801
12 0 18 420	Muckwar	Calau	155	7541
08 2 25 060	Mudau	Neckar-Odenwald-Kreis	5 055	6933
07 1 43 267	Mudenbach	Westerwaldkreis	724	5231
07 1 32 072	Mudersbach	Altenkirchen (Westerwald)	6 231	5245
07 1 41 089	Mudershausen	Rhein-Lahn-Kreis	437	6251
15 2 27 270	Mücheln/ Geiseltal, Stadt	Merseburg	7 533	4207
14 0 41 200	Mücka	Niesky	875	8921
06 5 35 013	Mücke	Vogelsbergkreis	9 814	6315
07 2 33 046	Mückeln	Daun	244	5569
12 0 48 400	Mückendorf	Zossen	348	1631
14 0 41 210	Mückenhain	Niesky	245	8921
03 1 51 018	Müden (Aller)	Gifhorn	4 728	3173
07 1 35 066	Müden (Mosel)	Cochem-Zell	748	5401
15 1 24 390	Mügein	Jessen	425	7901
14 0 43 330	Mügein, Stadt	Oschatz	4 394	7263
01 0 58 108	Mühbrook	Rendsburg-Eckernförde	466	2352
13 0 20 030	Mühl Rosin	Güstrow	743	2601
08 2 36 040	Mühlacker, Stadt	Enzkreis	25 602	7130
15 1 44 200	Mühlanger	Wittenberg	1 351	4605

4 Gemeinden in alphabetischer Ordnung mit Schlüsselnummer,
Bevölkerung und Postleitzahl am 31.12.1992

M

Schlüssel- nummer	Gemeinde	Kreis/Landkreis	Bevöl- kerung	Post- leitzahl
14 0 18 250	Mühlau	Chemnitz	2 165	9117
14 0 24 280	Mühlbach	Flöha	798	9381
14 0 44 450	Mühlbach	Pirna	474	8301
15 1 13 190	Mühlbeck	Bitterfeld	917	4401
16 0 20 370	Mühlberg	Gotha	1 251	5801
12 0 13 340	Mühlberg/ Elbe, Stadt	Bad Liebenwerda	3 127	7906
09 1 83 128	Mühldorf a. Inn, Stadt	Mühldorf a. Inn	16 160	8260
13 0 16 250	Mühlen-Eichsen	Gadebusch	812	2731
08 3 17 078	Mühlenbach	Ortenaukreis	1 581	7611
01 0 61 071	Mühlenbarbek	Steinburg	303	2217
12 0 36 270	Mühlenbeck	Oranienburg	2 224	1409
01 0 53 091	Mühlenrade	Herzogtum Lauenburg	170	2053
08 2 26 054	Mühlhausen	Rhein-Neckar-Kreis	6 933	6913
14 0 42 260	Mühlhausen	Oelsnitz	311	9931
09 3 73 146	Mühlhausen	Neumarkt i.d. OPf.	4 059	8431
08 1 17 035	Mühlhausen im Tale	Göppingen	1 039	7341
09 5 72 143	Mühlhausen, Markt	Erlangen-Höchstadt	1 473	8602
16 0 29 350	Mühlhausen, Thomas-Müntzer-Stadt, Sta	Mühlhausen	39 440	5700
08 3 35 097	Mühlhausen-Ehingen	Konstanz	3 411	7701
06 4 38 008	Mühlheim am Main, Stadt	Offenbach	25 083	6052
08 3 27 036	Mühlheim an der Donau, Stadt	Tuttlingen	3 455	7202
08 3 35 057	Mühlingen	Konstanz	1 884	7769
07 1 40 098	Mühlpfad	Rhein-Hunsrück-Kreis	73	5449
14 0 53 130	Mühlrose	Weißwasser	231	7581
15 1 34 140	Mühlstedt	Roßlau	187	4501
06 4 32 014	Mühlthal	Darmstadt-Dieburg	13 240	6109
14 0 45 640	Mühltroff, Stadt	Plauen	1 616	6554
07 2 32 083	Mülbach	Bitburg-Prüm	116	5521
07 2 31 090	Mülheim (Mosel)	Bernkastel-Wittlich	888	5556
05 1 17 000	Mülheim an der Ruhr, Stadt	Kreisfreie Stadt	176 962	4330
07 1 37 216	Mülheim-Kärlich	Mayen-Koblenz	10 167	5403
07 1 35 067	Müllenbach	Cochem-Zell	652	5441
07 1 31 051	Müllenbach	Ahrweiler	493	5489
08 3 15 074	Müllheim, Stadt	Breisgau-Hochschwarzwald	15 536	7840
12 0 21 230	Müllrose, Stadt	Eisenhüttenstadt	3 011	1203
14 0 58 200	Mülsen St.Jacob	Zwickau	3 199	9516
14 0 58 210	Mülsen St.Micheln	Zwickau	1 378	9534
14 0 58 220	Mülsen St.Niclas	Zwickau	1 822	9517
16 0 26 310	Mülverstedt	Langensalza	728	5821

4 Gemeinden in alphabetischer Ordnung mit Schlüsselnummer,
Bevölkerung und Postleitzahl am 31.12.1992

M

Schlüssel- nummer	Gemeinde	Kreis/Landkreis	Bevöl- kerung	Post- leit- zahl-
09 4 75 154	Münchberg, Stadt	Hof	12 106	8660
12 0 45 240	Müncheberg, Stadt	Strausberg	4 941	1278
12 0 29 320	Münchehofe	Königs Wusterhausen	571	1601
12 0 45 250	Münchehofe b. Dahchwitz-Hoppegarten	Strausberg	249	1271
09 1 62 000	München, Landeshauptstadt	Kreisfreie Stadt	1 256 638	8000
16 0 19 340	Münchenbernsdorf, Stadt	Gera	3 704	6515
16 0 12 210	Münchengosserstädt	Apolda	230	5321
16 0 25 420	Münchenroda	Jena	167	6901
06 5 34 015	Münchhausen	Marburg-Biedenkopf	3 677	3551
12 0 22 390	Münchhausen	Finsterwalde	427	7981
09 1 86 139	Münchsmünster	Pfaffenhofen a. d. Ilm	2 993	8071
09 5 75 150	Münchsteinach	Neustadt a. d. Aisch-Bad Windsheim	1 459	8531
07 1 33 068	Münchwald	Bad Kreuznach	305	6551
07 3 37 054	Münchweiler am Klingbach	Südliche Weinstraße	216	6749
07 3 33 048	Münchweiler an der Alsenz	Donnersbergkreis	1 102	6751
07 3 40 032	Münchweiler an der Rodalb	Pirmasens	3 044	6785
07 1 43 268	Mündersbach	Westerwaldkreis	716	5419
07 1 37 077	Münk	Mayen-Koblenz	260	5441
09 6 72 135	Münnerstadt, Stadt	Bad Kissingen	8 052	8732
09 1 73 137	Münsing	Bad Tölz-Wolfratshausen	3 717	8193
08 4 15 053	Münsingen, Stadt	Reutlingen	12 697	7420
09 7 79 187	Münster	Donau-Ries	917	8851
06 4 32 015	Münster	Darmstadt-Dieburg	12 609	6115
05 5 15 000	Münster, Stadt	Kreisfreie Stadt	267 072	4400
07 3 39 038	Münster-Sarmsheim	Mainz-Bingen	2 736	6538
07 3 33 049	Münsterappel	Donnersbergkreis	524	6761
01 0 61 072	Münsterdorf	Steinburg	1 848	2211
09 7 74 160	Münsterhausen, Markt	Günzburg	1 964	8909
07 1 37 501	Münstermaifeld, Stadt	Mayen-Koblenz	2 693	5401
08 3 15 130	Münstertal/ Schwarzwald	Breisgau-Hochschwarzwald	5 018	7816
06 4 40 015	Münzenberg, Stadt	Wetteraukreis	5 275	6309
07 2 33 227	Mürtenbach	Daun	736	5537
12 0 11 430	Mürow	Angermünde	314	1321
07 1 31 052	Müsch	Ahrweiler	223	5489
12 0 19 550	Müschen	Cottbus	305	7501
07 1 43 269	Müschenbach	Westerwaldkreis	1 009	5239
01 0 53 092	Müssen	Herzogtum Lauenburg	893	2059
12 0 15 450	Mützdorf	Belzig	85	1821
15 3 17 150	Mützel	Genthin	484	3281

4 Gemeinden in alphabetischer Ordnung mit Schlüsselnummer,
Bevölkerung und Postleitzahl am 31.12.1992

7

Schlüssel- nummer	Gemeinde	Kreis/Landkreis	Bevöl- kerung	Post- leit- zahl
07 2 32 271	Mützenich	Bitburg-Prüm	138	5542
12 0 41 310	Mützlitz	Rathenow	155	1831
08 2 16 033	Muggensturm	Rastatt	5 558	7553
09 5 77 114	Muhr a. See	Weißenburg-Gunzenhausen	1 699	8823
14 0 17 180	Mulda/ Sa.	Brand-Erbisdorf	1 722	9209
14 0 36 100	Muldenberg	Klingenthal	236	9651
15 1 13 200	Muldenstein	Bitterfeld	2 389	4406
08 1 26 056	Mulfingen	Hohenlohekreis	3 663	7119
12 0 23 240	Mulknitz	Forst	90	7571
14 0 53 140	Mulkwitz	Weißwasser	251	7581
03 3 52 037	Mulsum	Cuxhaven	427	2853
16 0 11 290	Mumsdorf	Altenburg	798	7401
08 1 18 053	Mundelsheim	Ludwigsburg	2 907	7121
08 4 25 081	Munderkingen, Stadt	Alb-Donau-Kreis	5 150	7932
01 0 59 145	Munkbrarup	Schleswig-Flensburg	901	2392
09 7 79 188	Munningen	Donau-Ries	1 730	8861
16 0 34 300	Munchwitz	Saalfeld	141	6801
03 3 58 016	Munster, Stadt	Soltau-Fallingb.	16 682	3042
16 0 45 230	Muntscha	Zeulenroda	325	6571
16 0 40 200	Mupperg	Sonneberg	879	6401
13 0 12 200	Murchin	Anklam	880	2141
08 3 37 076	Murg	Waldshut	6 787	7886
09 1 80 124	Murnau a. Staffelsee, Markt	Garmisch-Partenkirchen	10 974	8110
08 1 18 054	Murr	Ludwigsburg	4 939	7141
08 1 19 044	Murrhardt, Stadt	Rems-Murr-Kreis	14 402	7157
15 2 23 090	Muschwitz	Hohenmölsen	1 288	4851
13 0 34 200	Mustin	Sternberg	560	2721
01 0 53 093	Mustin	Herzogtum Lauenburg	630	2419
07 2 31 091	Musweiler	Bernkastel-Wittlich	73	5561
08 1 36 044	Mutlangen	Ostalbkreis	5 477	7075
14 0 19 270	Mutschlena	Delitzsch	103	7271
07 1 40 099	Mutterschied	Rhein-Hunsrück-Kreis	488	6540
07 3 38 019	Mutterstadt	Ludwigshafen	12 471	6704
14 0 30 390	Mutzschen, Stadt	Grimma	1 787	7244
14 0 48 350	Mutzscheroda	Rochlitz	256	9291
07 2 32 084	Muxerath	Bitburg-Prüm	58	5528
14 0 46 150	Mylau, Stadt	Reichenbach	3 445	9803

4 Gemeinden in alphabetischer Ordnung mit Schlüsselnummer,
Bevölkerung und Postleitzahl am 31.12.1992

N

Schlüssel- nummer	Gemeinde	Kreis/Landkreis	Bevöl- kerung	Post- leit- zahl
N				
09 3 76 144	Nabburg, Stadt	Schwandorf	6 198	8470
05 9 62 044	Nachrodt-Wiblingwerde	Märkischer Kreis	6 740	5992
15 2 11 170	Nachterstedt	Aschersleben	2 827	4329
07 1 37 079	Nachtsheim	Mayen-Koblenz	562	5441
07 3 31 050	Nack	Alzey-Worms	534	6509
12 0 30 440	Nackel	Kyritz	450	1901
07 3 39 039	Nackenheim	Mainz-Bingen	4 658	6506
13 0 28 280	Nadrensee	Pasewalk	494	2101
12 0 48 410	Nächst Neuendorf	Zossen	360	1631
16 0 26 320	Nägelstedt	Langensalza	745	5821
09 4 79 138	Nagel	Wunsiedel i. Fichtelgebirge	2 010	8591
08 2 35 046	Nagold, Stadt	Calw	22 270	7270
01 0 60 058	Nahe	Segeberg	2 088	2061
12 0 17 320	Nahmitz	Brandenburg	552	1801
03 3 55 025	Nahrendorf	Lüneburg	1 277	2121
15 3 40 320	Nahrstedt	Stendal	298	3501
16 0 13 380	Nahwinden	Arnstadt	214	5211
09 4 75 156	Naila, Stadt	Hof	9 107	8674
16 0 21 230	Naitschau	Greiz	487	6601
10 0 44 113	Nalbach	Saarlouis	9 590	6637
10 0 46 113	Namborn	Sankt Wendel	7 614	6698
09 1 78 144	Nandlstadt, Markt	Freising	4 006	8051
07 1 40 100	Nannhausen	Rhein-Hunsrück-Kreis	515	6540
07 3 36 064	Nanzdietschweiler	Kusel	1 306	6791
14 0 34 300	Nardt	Hoyerswerda	264	7701
14 0 27 220	Narsdorf	Geithain	1 095	7235
07 2 32 085	Nasingen	Bitburg-Prüm	50	5528
14 0 17 190	Nassau	Brand-Erbisdorf	1 106	9201
07 1 41 091	Nassau, Stadt	Rhein-Lahn-Kreis	5 023	5408
14 0 31 280	Nasseböhla	Großenhain	269	8281
09 1 76 149	Nassenfels, Markt	Eichstätt	1 491	8079
12 0 36 280	Nassenheide	Oranienburg	1 093	1401
07 1 41 092	Nastätten, Stadt	Rhein-Lahn-Kreis	3 489	5428
03 3 60 014	Natendorf	Uelzen	786	3111
07 2 32 086	Nattenheim	Bitburg-Prüm	404	5521
08 1 35 026	Nattheim	Heidenheim	6 001	7921
12 0 34 240	Nauen, Stadt	Nauen	10 680	1550

4 Gemeinden in alphabetischer Ordnung mit Schlüsselnummer,
Bevölkerung und Postleitzahl am 31.12.1992

N

Schlüssel- nummer	Gemeinde	Kreis/Landkreis	Bevöl- kerung	Post- leit- zahl
16 0 43 540	Nauendorf	Weimar	204	5301
16 0 20 380	Nauendorf	Gotha	482	5801
15 2 35 320	Nauendorf	Saalkreis	1 652	4107
14 0 27 230	Nauenhain	Geithain	414	7231
06 4 33 009	Nauheim	Groß-Gerau	10 240	6085
14 0 31 290	Nauleis	Großenhain	222	8281
06 6 33 018	Naumburg, Stadt	Kassel	5 421	3501
15 2 28 270	Naumburg/ Saale, Stadt	Naumburg	30 097	4800
14 0 43 340	Naundorf	Oschatz	1 078	7261
14 0 44 460	Naundorf	Pirna	380	8301
14 0 25 190	Naundorf	Freiberg	1 081	9201
14 0 23 260	Naundorf	Eilenburg	709	7281
14 0 15 180	Naundorf	Bischofswerda	491	8501
12 0 23 250	Naundorf	Forst	124	7571
16 0 11 300	Naundorf	Altenburg	578	7401
14 0 32 340	Naundorf b. Roßwein	Hainichen	229	9251
12 0 27 410	Naundorf b. Schlieben	Herzberg	245	7901
15 1 24 410	Naundorf b. Seyda	Jessen	206	7901
12 0 18 430	Naundorf b. Vetschau	Calau	229	7541
07 1 37 080	Naunheim	Mayen-Koblenz	369	5441
14 0 31 310	Naunhof	Großenhain	503	8281
14 0 30 400	Naunhof, Stadt	Grimma	4 799	7245
07 1 43 050	Nauort	Westerwaldkreis	2 203	5415
07 2 35 091	Naurath (Eifel)	Trier-Saarburg	357	5501
07 2 35 092	Naurath (Wald)	Trier-Saarburg	170	5509
07 1 32 073	Nauroth	Altenkirchen (Westerwald)	1 129	5241
16 0 14 230	Nausitz	Artern	250	4731
16 0 17 260	Nausnitz	Eisenberg	64	6521
16 0 17 270	Nautschütz	Eisenberg	275	6521
14 0 47 270	Nauwalde	Riesa	596	8401
16 0 16 500	Nazza	Eisenach	728	5901
01 0 54 085	Nebel	Nordfriesland	1 002	2278
12 0 37 590	Nebelin	Perleberg	228	2911
14 0 35 410	Nebelschütz	Kamenz	944	8291
15 2 29 210	Nebra/ Unstrut, Stadt	Nebra	3 213	4820
12 0 39 700	Nechlin	Prenzlau	198	2101
14 0 40 270	Neckanitz	Meißen	407	8261
08 2 26 055	Neckarbischofsheim, Stadt	Rhein-Neckar-Kreis	3 874	6924
08 2 26 056	Neckargemünd, Stadt	Rhein-Neckar-Kreis	14 646	6903

4 Gemeinden in alphabetischer Ordnung mit Schlüsselnummer,
Bevölkerung und Postleitzahl am 31.12.1992

N

Schlüssel- nummer	Gemeinde	Kreis/Landkreis	Bevöl- kerung	Post- leit- zahl
08 2 25 064	Neckargenach	Neckar-Odenwald-Kreis	2 401	6934
06 4 31 018	Neckarsteinach, Stadt	Bergstraße	3 977	6918
08 1 25 065	Neckarsulm, Stadt	Heilbronn	23 542	7107
08 1 16 041	Neckartailfingen	Esslingen	3 393	7441
08 1 16 042	Neckartenzlingen	Esslingen	6 030	7449
08 1 25 066	Neckarwestheim	Heilbronn	2 953	7129
08 2 25 067	Neckarzimmern	Neckar-Odenwald-Kreis	1 680	6951
16 0 33 420	Neckeroda	Rudolstadt	205	6821
13 0 25 250	Neddemin	Neubrandenburg	289	2001
15 1 47 260	Nedlitz	Zerbst	657	3401
15 3 14 270	Nedlitz	Burg	491	3271
07 1 35 068	Neef	Cochem-Zell	540	5581
15 2 15 200	Neehausen	Eisleben	319	4251
08 4 25 083	Neenstetten	Alb-Donau-Kreis	758	7901
03 3 55 026	Neetze	Lüneburg	2 032	2121
13 0 36 320	Neetzka	Strasburg	286	2151
13 0 12 210	Neetzow	Anklam	610	2141
03 2 55 030	Negenborn	Holzminde	768	3451
01 0 58 109	Negenharrie	Rendsburg-Eckernförde	324	2351
01 0 60 059	Negernbötzel	Segeberg	797	2360
15 2 35 330	Nehlitz	Saalkreis	395	4101
01 0 60 060	Nehms	Segeberg	488	2361
01 0 57 053	Nehnten	Plön	228	2323
08 4 16 026	Nehren	Tübingen	3 547	7401
07 1 35 069	Nehren	Cochem-Zell	77	5594
07 2 33 048	Neichen	Daun	165	5569
14 0 30 410	Neichen	Grimma	467	7241
14 0 52 280	Neiden	Torgau	927	7291
07 2 32 087	Neidenbach	Bitburg-Prüm	867	5521
07 3 32 037	Neidenfels	Bad Dürkheim	1 013	6731
08 2 26 058	Neidenstein	Rhein-Neckar-Kreis	1 542	6921
16 0 15 780	Neidhartshausen	Bad Salzungen	362	6201
08 1 16 043	Neidlingen	Esslingen	1 792	7311
15 3 32 110	Neinstedt	Quedlinburg	2 318	4307
07 1 32 074	Neitersen	Altenkirchen (Westerwald)	771	5231
08 4 25 084	Nellingen	Alb-Donau-Kreis	1 676	7901
15 2 27 280	Nempitz	Merseburg	318	4201
15 2 33 170	Nemsdorf-Göhrendorf	Querfurt	1 040	4241
14 0 55 220	Nemt	Wurzen	422	7251

N

4 Gemeinden in alphabetischer Ordnung mit Schlüsselnummer,
Bevölkerung und Postleitzahl am 31.12.1992

Schlüssel- nummer	Gemeinde	Kreis/Landkreis	Bevöl- kerung	Post- leitz- zahl
14 0 27 240	Nenkersdorf	Geithain	561	7231
03 4 62 009	Nenndorf	Wittmund	538	2989
12 0 41 320	Nennhausen	Rathenow	1 015	1831
09 5 77 151	Nennslingen, Markt	Weißenburg-Gunzenhausen	1 474	8837
06 6 32 013	Nentershausen	Hersfeld-Rotenburg	3 463	6446
07 1 43 051	Nentershausen	Westerwaldkreis	1 918	5431
14 0 44 470	Nentmannsdorf-Niederseidewitz	Pirna	455	8301
13 0 41 260	Neppermin	Wolgast	358	2251
14 0 30 420	Nerchau, Stadt	Grimma	2 704	7246
13 0 12 220	Nerdin	Anklam	217	2141
07 2 33 049	Nerdien	Daun	185	5568
08 4 25 085	Nerenstetten	Alb-Donau-Kreis	323	7907
08 1 36 045	Neresheim, Stadt	Ostalbkreis	7 842	7086
01 0 62 050	Neritz	Stormarn	314	2060
16 0 43 550	Nermsdorf	Weimar	140	5301
07 2 33 050	Neroth	Daun	947	5531
09 7 75 134	Nersingen	Neu-Ulm	8 505	7916
07 3 36 065	Nerzweiler	Kusel	146	6759
12 0 15 460	Neschholz	Belzig	149	1821
14 0 14 520	Neschwitz	Bautzen	1 863	8601
13 0 16 260	Nesow	Gadebusch	256	2731
15 2 23 100	Nessa	Hohenmölsen	1 067	4851
03 4 52 018	Nesse, Flecken	Aurich	1 504	2988
09 7 77 153	Nesselwang, Markt	Ostallgäu	3 574	8964
05 9 70 032	Netphen	Siegen-Wittgenstein	24 146	5902
12 0 40 370	Nettelbeck	Pritzwalk	199	1921
01 0 57 054	Nettelsee	Plön	338	2309
05 3 66 032	Nettersheim	Euskirchen	6 958	5376
05 1 66 016	Nettetal, Stadt	Viersen	39 837	4054
15 3 25 290	Nettgau	Klötze	381	3581
12 0 33 310	Nettgendorf	Luckenwalde	120	1711
07 1 41 093	Netzbach	Rhein-Lahn-Kreis	323	6251
12 0 35 470	Netzeband	Neuruppin	189	1951
12 0 17 330	Netzen	Brandenburg	673	1801
12 0 37 600	Netzow	Perleberg	314	2901
14 0 46 160	Netzschkau, Stadt	Reichenbach	4 488	9804
13 0 35 180	Neu Bartelshagen	Stralsund	454	2301
13 0 17 320	Neu Boltenhagen	Greifswald	659	2201
03 3 54 019	Neu Darchau	Lüchow-Dannenberg	1 402	3139

4 Gemeinden in alphabetischer Ordnung mit Schlüsselnummer,
Bevölkerung und Postleitzahl am 31.12.1992

N

Schlüssel- nummer	Gemeinde	Kreis/Landkreis	Bevöl- kerung	Post- leit- zahl
01 0 58 111	Neu Duvenstedt	Rendsburg-Eckernförde	121	2371
12 0 38 350	Neu Fahrland	Potsdam	901	1501
13 0 39 340	Neu Gaarz	Waren	131	2061
12 0 24 300	Neu Golm	Fürstenwalde	257	1241
13 0 21 600	Neu Gülze	Hagenow	503	2831
13 0 22 510	Neu Kalß	Ludwigslust	2 011	2807
15 2 11 260	Neu Königsau	Aschersleben	432	4321
13 0 12 250	Neu Kosenow	Anklam	610	2141
12 0 31 390	Neu Lübbenau	Lübben	451	7551
12 0 42 370	Neu Mahlisch	Seelow	63	1211
13 0 23 240	Neu Poserin	Lübz	797	2861
03 3 53 026	Neu Wulmstorf	Harburg	16 751	2153
12 0 31 400	Neu Zauche	Lübben	909	7551
12 0 24 310	Neu Zittau	Fürstenwalde	1 333	1251
06 4 34 007	Neu-Anspach	Hochtaunuskreis	12 298	6392
07 1 33 069	Neu-Bamberg	Bad Kreuznach	928	6551
06 6 36 009	Neu-Eichenberg	Werra-Meißner-Kreis	1 973	3433
13 0 37 250	Neu-Heinde	Teterow	352	2051
06 4 38 009	Neu-Isenburg, Stadt	Offenbach	36 409	6078
13 0 36 340	Neu-Käbelich	Strasburg	117	2151
13 0 15 270	Neu-Kentzlin	Demmin	219	2031
09 7 75 135	Neu-Ulm, Stadt	Neu-Ulm	50 711	7910
12 0 36 310	Neu-Vehlefanz	Oranienburg	200	1421
09 3 77 142	Neualbenreuth, Markt	Tirschenreuth	1 474	8591
12 0 42 360	Neubarnim	Seelow	295	1211
01 0 59 062	Neuberend	Schleswig-Flensburg	986	2381
06 4 35 020	Neuberg	Main-Kinzig-Kreis	5 113	6451
09 1 87 154	Neubeuern, Markt	Rosenheim	3 816	8201
09 1 84 146	Neubiberg	München	10 484	8014
03 4 54 037	Neubörger	Emsland	1 414	2991
13 0 02 000	Neubrandenburg, Stadt	Stadtkreis	87 690	2000
12 0 14 510	Neubrück/ Spree	Beeskow	361	1231
16 0 28 390	Neubrunn	Meiningen	661	6101
09 6 79 164	Neubrunn, Markt	Würzburg	2 401	8702
13 0 13 220	Neubukow, Stadt	Bad Doberan	4 814	2567
08 2 35 047	Neubulach, Stadt	Calw	4 680	7265
09 2 75 133	Neuburg a. Inn	Passau	3 484	8399
09 1 85 149	Neuburg a.d. Donau, Stadt	Neuburg-Schrobenhausen	26 444	8858
09 7 74 162	Neuburg a.d. Kammel, Markt	Günzburg	2 952	8909

N

4 Gemeinden in alphabetischer Ordnung mit Schlüsselnummer,
Bevölkerung und Postleitzahl am 31.12.1992

Schlüssel- nummer	Gemeinde	Kreis/Landkreis	Bevöl- kerung	Post- leit- zahl
07 3 34 021	Neuburg am Rhein	Germersheim	2 538	6729
13 0 40 230	Neuburg-Steinhausen	Wismar	1 585	2401
12 0 13 350	Neuburxdorf	Bad Liebenwerda	692	7901
09 1 77 131	Neuching	Erding	1 742	8059
08 1 25 068	Neudenaу, Stadt	Heilbronn	4 970	6956
16 0 18 420	Neudietendorf	Erfurt	2 606	5103
15 3 32 120	Neudorf	Quedlinburg	699	4301
14 0 11 180	Neudorf	Annaberg	2 859	9314
01 0 58 110	Neudorf-Bornstein	Rendsburg-Eckernförde	946	2303
14 0 14 530	Neudorf/ Spree	Bautzen	524	8601
09 4 77 142	Neudrossenfeld	Kulmbach	3 192	8581
12 0 20 240	Neuehütte	Eberswalde	90	1301
12 0 15 470	Neuehütten	Belzig	201	1821
14 0 38 320	Neueibau	Löbаu	743	8701
15 3 36 450	Neuekrug	Salzwedel	176	3561
16 0 40 210	Neuenbau	Sonneberg	522	6401
16 0 34 320	Neuenbeuthen	Saalfeld	107	6801
01 0 61 073	Neuenbrook	Steinburg	609	2211
08 2 36 043	Neuenbürg, Stadt	Enzkreis	7 573	7540
08 3 15 076	Neuenburg am Rhein, Stadt	Breisgau-Hochschwarzwald	9 186	7844
01 0 56 037	Neuendeich	Pinneberg	429	2082
09 5 71 180	Neuendettelsau	Ansbach	7 110	8806
09 6 77 164	Neuendorf	Main-Spessart	884	8781
15 3 25 300	Neuendorf	Klötze	371	3581
07 2 32 272	Neuendorf	Bitburg-Prüm	115	5541
16 0 44 390	Neuendorf	Worbis	555	5601
12 0 36 290	Neuendorf	Oranienburg	175	1401
12 0 19 560	Neuendorf	Cottbus	291	7521
13 0 19 170	Neuendorf	Grimmen	557	2321
13 0 14 200	Neuendorf	Bützow	129	2621
13 0 38 190	Neuendorf A	Ueckermünde	161	2111
15 3 16 440	Neuendorf a. Damm	Gardelegen	255	3591
12 0 31 370	Neuendorf am See	Lübben	250	7551
13 0 12 230	Neuendorf B	Anklam	212	2141
12 0 15 480	Neuendorf b. Brück	Belzig	300	1821
01 0 61 074	Neuendorf b. Elmshorn	Steinburg	897	2200
01 0 61 075	Neuendorf b. Wilster	Steinburg	385	2213
12 0 24 290	Neuendorf im Sande	Fürstenwalde	351	1241
16 0 25 430	Neuengönnа	Jena	569	6901

4 Gemeinden in alphabetischer Ordnung mit Schlüsselnummer,
Bevölkerung und Postleitzahl am 31.12.1992

N

Schlüssel- nummer	Gemeinde	Kreis/Landkreis	Bevöl- kerung	Post- leit- zahl
01 0 60 061	Neuengörs	Segeberg	645	2361
12 0 12 310	Neuenhagen	Bad Freienwalde	1 030	1311
12 0 45 260	Neuenhagen b. Berlin	Strausberg	11 116	1272
03 4 56 014	Neuenhaus, Stadt	Grafschaft Bentheim	8 394	4458
16 0 16 510	Neuenhof	Eisenach	763	5901
15 3 20 430	Neuenhofe	Haldensleben	729	3241
03 3 58 017	Neuenkirchen	Soltau-Fallingb.	5 415	3044
05 5 66 060	Neuenkirchen	Steinfurt	11 870	4445
03 3 52 038	Neuenkirchen	Cuxhaven	1 378	2179
03 3 59 033	Neuenkirchen	Stade	700	2152
03 4 59 027	Neuenkirchen	Osnabrück	3 625	4553
13 0 12 240	Neuenkirchen	Anklam	345	2141
13 0 25 270	Neuenkirchen	Neubrandenburg	546	2001
13 0 17 330	Neuenkirchen	Greifswald	1 262	2201
13 0 32 280	Neuenkirchen	Rügen	506	2331
03 2 51 028	Neuenkirchen	Diepholz	884	2831
01 0 51 075	Neuenkirchen	Dithmarschen	924	2241
03 4 60 007	Neuenkirchen (Oldenburg)	Vechta	6 757	2846
09 4 77 143	Neuenmarkt	Kulmbach	2 989	8655
05 9 62 048	Neuenrade, Stadt	Märkischer Kreis	11 872	5982
14 0 45 310	Neuensalz	Plauen	693	9901
08 1 25 069	Neuenstadt am Kocher, Stadt	Heilbronn	8 580	7106
06 6 32 014	Neuenstein	Hersfeld-Rotenburg	3 150	6431
08 1 26 058	Neuenstein, Stadt	Hohenlohekreis	5 986	7113
06 6 34 016	Neuental	Schwalm-Eder-Kreis	3 514	3585
08 3 36 060	Neuenweg	Lörrach	340	7861
07 2 32 088	Neuerburg, Stadt	Bitburg-Prüm	1 769	5528
07 1 40 101	Neuenkirch	Rhein-Hunsrück-Kreis	241	6541
15 3 21 110	Neuermark-Lübars	Havelberg	407	3521
15 1 24 420	Neuerstadt	Jessen	167	7901
09 1 78 145	Neufahrn b. Freising	Freising	15 102	8056
09 2 74 153	Neufahrn i. NB	Landshut	3 503	8301
01 0 51 076	Neufeld	Dithmarschen	676	2221
01 0 51 077	Neufelderkoog	Dithmarschen	166	2221
15 3 25 310	Neuferchau	Klötze	435	3581
08 1 16 046	Neuffen, Stadt	Esslingen	5 971	7442
08 4 37 082	Neufra	Sigmaringen	1 911	7458
09 2 74 154	Neufraunhofen	Landshut	1 007	8311
15 1 12 190	Neugattersleben	Bernburg	1 056	4351

Schlüssel- nummer	Gemeinde	Kreis/Landkreis	Bevöl- kerung	Post- leit- zahl
16 0 21 240	Neugernsdorf	Greiz	193	6601
14 0 38 330	Neugersdorf, Stadt	Löbau	7 175	8706
12 0 25 390	Neuglobsow	Gransee	496	1431
12 0 20 250	Neugrimnitz	Eberswalde	75	1301
07 1 43 052	Neuhäusel	Westerwaldkreis	1 854	5411
12 0 42 350	Neuhardenberg	Seelow	3 495	1214
03 4 62 010	Neuharlingersiel	Wittmund	1 114	2943
03 3 52 039	Neuhaus (Oste), Flecken	Cuxhaven	1 356	2179
09 2 75 134	Neuhaus a. Inn	Passau	3 092	8399
16 0 30 210	Neuhaus a. Rennweg, Stadt	Neuhaus a. Rennweg	7 502	6420
09 5 74 140	Neuhaus a.d. Pegnitz, Markt	Nürnberger Land	3 133	8574
16 0 40 220	Neuhaus-Schierschnitz	Sonneberg	2 517	6403
13 0 21 610	Neuhaus/ Elbe	Hagenow	1 990	2840
12 0 19 570	Neuhausen	Cottbus	360	7501
08 2 36 044	Neuhausen	Enzkreis	4 865	7531
08 1 16 047	Neuhausen auf den Fildern	Esslingen	10 773	7303
08 3 27 038	Neuhausen ob Eck	Tuttlingen	3 336	7201
14 0 39 190	Neuhausen/ Erzgeb.	Marienberg	2 536	9336
07 2 32 273	Neuheilenbach	Bitburg-Prüm	231	5541
12 0 28 300	Neuheim	Jüterbog	320	1701
07 3 35 028	Neuhemsbach	Kaiserslautern	660	6751
06 6 31 018	Neuhof	Fulda	10 865	6404
13 0 21 620	Neuhof	Hagenow	290	2821
03 2 54 025	Neuhof	Hildesheim	511	3201
09 5 75 152	Neuhof a.d. Zenn, Markt	Neustadt a.d.Aisch-Bad Windsheim	1 911	8501
12 0 28 310	Neuhof b. Zinna	Jüterbog	140	1701
07 3 38 020	Neuhofen	Ludwigshafen	7 339	6708
12 0 36 300	Neuholland	Oranienburg	637	1401
09 6 77 165	Neuhütten	Main-Spessart	1 240	8771
07 2 35 093	Neuhütten	Trier-Saarburg	833	5509
13 0 24 180	Neukalen, Stadt	Malchin	2 518	2043
03 4 57 015	Neukamperfehn	Leer	1 361	2954
14 0 16 320	Neukieritzsch	Borna	4 032	7207
14 0 35 420	Neukirch	Kamenz	558	8291
08 4 35 042	Neukirch	Bodenseekreis	2 255	7995
14 0 15 190	Neukirch/ Lausitz	Bischofswerda	6 153	8505
14 0 16 330	Neukirchen	Borna	1 484	7201
14 0 25 200	Neukirchen	Freiberg	783	9201
01 0 55 031	Neukirchen	Ostholstein	1 046	2442

4 Gemeinden in alphabetischer Ordnung mit Schlüsselnummer,
Bevölkerung und Postleitzahl am 31.12.1992

N

Schlüssel- nummer	Gemeinde	Kreis/Landkreis	Bevöl- kerung	Post- leit- zahl
01 0 54 086	Neukirchen	Nordfriesland	1 286	2268
09 2 78 154	Neukirchen	Straubing-Bogen	1 672	8441
09 3 72 144	Neukirchen b. Hl. Blut, Markt	Cham	4 247	8497
09 3 71 141	Neukirchen b. Sulzbach-Rosenberg	Amberg-Sulzbach	2 878	8459
09 2 75 135	Neukirchen vorm Wald	Passau	2 389	8391
06 6 34 017	Neukirchen, Stadt	Schwalm-Eder-Kreis	7 184	3579
09 3 76 146	Neukirchen-Balbini, Markt	Schwandorf	1 245	8469
05 1 70 028	Neukirchen-Vluyn, Stadt	Wesel	27 303	4133
15 3 31 570	Neukirchen/ Altmark	Osterburg	289	3551
14 0 18 260	Neukirchen/ Erzgeb.	Chemnitz	5 011	9124
14 0 54 180	Neukirchen/ Pleiße	Werdau	3 383	9632
13 0 40 240	Neukloster, Stadt	Wismar	4 561	2405
12 0 11 440	Neukünkendorf	Angermünde	295	1321
12 0 12 320	Neuküstrinchen	Bad Freienwalde	278	1311
03 4 54 038	Neulehe	Emsland	613	2991
07 3 32 038	Neuleiningen	Bad Dürkheim	842	6719
08 1 36 046	Neuler	Ostalbkreis	2 854	7096
12 0 12 330	Neulewin	Bad Freienwalde	768	1311
12 0 12 340	Neulietzegörcke	Bad Freienwalde	225	1311
08 2 36 073	Neulingen	Enzkreis	5 412	7531
15 3 31 580	Neulingen	Osterburg	114	3551
12 0 25 400	Neulögow	Gransee	246	1431
12 0 25 410	Neulöwenberg	Gransee	752	1431
08 2 26 059	Neulußheim	Rhein-Neckar-Kreis	5 411	6823
07 2 31 092	Neumagen-Dhron	Bernkastel-Wittlich	2 380	5507
14 0 46 170	Neumark	Reichenbach	1 964	9805
16 0 43 560	Neumark, Stadt	Weimar	562	5301
09 3 73 147	Neumarkt i.d. OPf., Stadt	Neumarkt i.d. OPf.	37 490	8430
09 1 83 129	Neumarkt-Sankt Veit, Stadt	Mühlendorf a. Inn	5 916	8267
16 0 21 250	Neumühle/ Elster	Greiz	506	6601
01 0 04 000	Neumünster, Stadt	Kreisfreie Stadt	81 810	2350
09 3 76 147	Neunburg vorm Wald, Stadt	Schwandorf	7 769	8462
16 0 19 350	Neundorf	Gera	91	6501
16 0 27 230	Neundorf	Lobenstein	811	6851
16 0 35 330	Neundorf	Schleiz	357	6551
14 0 45 320	Neundorf	Plauen	1 015	9901
14 0 11 190	Neundorf	Annaberg	814	9301
15 3 39 150	Neundorf/ Anhalt	Stäßfurt	2 163	3251
16 0 26 330	Neunheilingen	Langensalza	574	5821

4 Gemeinden in alphabetischer Ordnung mit Schlüsselnummer,
Bevölkerung und Postleitzahl am 31.12.1992

N

Schlüssel- nummer	Gemeinde	Kreis/Landkreis	Bevöl- kerung	Post- leit- zahl
16 0 32 310	Neunhofen	Pößneck	627	6711
07 1 43 270	Neunkhausen	Westerwaldkreis	928	5241
07 2 31 093	Neunkirchen	Bernkastel-Wittlich	156	5509
07 1 43 271	Neunkirchen	Westerwaldkreis	501	5439
09 6 76 143	Neunkirchen	Miltenberg	1 439	8761
05 9 70 036	Neunkirchen	Siegen-Wittgenstein	14 804	5908
08 2 25 068	Neunkirchen	Neckar-Odenwald-Kreis	1 641	6951
09 4 74 154	Neunkirchen a. Brand, Markt	Forchheim	6 972	8524
09 5 74 141	Neunkirchen a. Sand	Nürnberger Land	4 471	8567
07 3 36 066	Neunkirchen am Potzberg	Kusel	497	6791
10 0 43 114	Neunkirchen, Kreisstadt	Neunkirchen	51 863	6680
05 3 82 040	Neunkirchen-Seelscheid	Rhein-Sieg-Kreis	17 360	5206
09 1 71 125	Neuötting, Stadt	Altötting	8 472	8265
12 0 18 440	Neupetershain	Calau	2 000	7530
15 2 22 240	Neuplatendorf	Hettstedt	205	4271
07 3 34 022	Neupotz	Germersheim	1 590	6729
12 0 12 370	Neureetz	Bad Freienwalde	355	1311
09 2 72 136	Neureichenau	Freyung-Grafenau	4 407	8391
09 1 84 132	Neuried	München	6 024	8027
08 3 17 151	Neuried	Ortenaukreis	8 127	7607
12 0 11 450	Neurochlitz	Angermünde	130	1321
16 0 13 390	Neuroda	Arnstadt	195	5211
12 0 12 380	Neurüdnitz	Bad Freienwalde	295	1311
12 0 35 480	Neuruppin, Stadt	Neuruppin	26 476	1950
09 7 72 184	Neusäß, Stadt	Augsburg	21 407	8902
14 0 38 340	Neusalza-Spremberg, Stadt	Löbau	2 746	8713
09 2 72 146	Neuschöna	Freyung-Grafenau	2 310	8351
03 4 62 011	Neuschoo	Wittmund	1 160	2941
12 0 38 360	Neuseddin	Potsdam	3 118	1514
16 0 13 400	Neusiß	Arnstadt	296	5211
09 5 71 181	Neusitz	Ansbach	1 664	8801
16 0 33 430	Neusitz	Rudolstadt	290	6821
09 3 77 143	Neusorg	Tirschenreuth	2 203	8591
14 0 41 230	Neusorge	Niesky	172	8921
05 1 62 024	Neuss, Stadt	Neuss	149 017	4040
14 0 52 290	Neußen	Torgau	307	7291
14 0 34 310	Neustadt	Hoyerswerda	379	7701
16 0 44 400	Neustadt	Worbis	730	5601
06 5 34 016	Neustadt (Hessen), Stadt	Marburg-Biedenkopf	9 165	3577

4 Gemeinden in alphabetischer Ordnung mit Schlüsselnummer,
Bevölkerung und Postleitzahl am 31.12.1992

N

Schlüssel- nummer	Gemeinde	Kreis, Landkreis	Bevöl- kerung	Post- leitzahl
07 1 38 044	Neustadt (Wied)	Neuwied	5 859	5466
09 3 74 140	Neustadt a. Kulm, Stadt	Neustadt a. d. Waldnaab	1 341	8581
09 6 77 166	Neustadt a. Main	Main-Spessart	1 396	8771
16 0 24 210	Neustadt a. Rennsteig	Ilmenau	1 339	6314
09 5 75 153	Neustadt a. d. Aisch, Stadt	Neustadt a. d. Aisch-Bad Windsheim	11 782	8530
09 2 73 152	Neustadt a. d. Donau, Stadt	Kelheim	10 863	8425
09 3 74 139	Neustadt a. d. Waldnaab, Stadt	Neustadt a. d. Waldnaab	5 746	8482
03 2 53 011	Neustadt am Rübenberge, Stadt	Hannover	41 394	3057
07 3 16 000	Neustadt an der Weinstraße, Stadt	Kreisfreie Stadt	53 429	6730
09 4 73 151	Neustadt b. Coburg, Stadt	Coburg	17 008	8632
14 0 50 210	Neustadt i. Sa., Stadt	Sebnitz	11 031	8355
01 0 55 032	Neustadt in Holstein, Stadt	Ostholstein	15 244	2430
13 0 22 530	Neustadt-Glewe, Stadt	Ludwigslust	7 197	2808
12 0 30 450	Neustadt/ Dosse, Stadt	Kyritz	3 539	1900
16 0 31 430	Neustadt/ Harz	Nordhausen	1 110	5501
16 0 32 320	Neustadt/ Orla, Stadt	Pößneck	9 568	6710
14 0 13 120	Neustadt/ Vogtland	Auerbach	1 017	9704
07 1 43 272	Neustadt/ Westerwald	Westerwaldkreis	478	5439
16 0 16 530	Neustadt	Eisenach	364	5901
08 4 16 049	Neustetten	Tübingen	2 890	7401
13 0 26 360	Neustrelitz, Stadt	Neustrelitz	25 652	2080
09 3 75 174	Neutraubling, Stadt	Regensburg	11 010	8402
12 0 42 390	Neutrebbin	Seelow	1 136	1213
15 2 35 340	Neutz-Lettewitz	Saalkreis	954	4101
15 3 30 180	Neuwegersleben	Oschersleben	514	3231
08 2 35 050	Neuweiler	Calw	2 904	7266
07 1 38 045	Neuwied, Stadt	Neuwied	64 509	5450
14 0 34 320	Neuwiese	Hoyerswerda	634	7701
01 0 58 112	Neuwittenbek	Rendsburg-Eckernförde	1 198	2303
14 0 51 150	Neuwürschnitz	Stollberg	2 960	9151
12 0 21 240	Neuzelle	Eisenhüttenstadt	1 994	1222
13 0 25 280	Neverin	Neubrandenburg	647	2001
01 0 60 062	Neversdorf	Segeberg	615	2361
07 2 35 094	Nevel	Trier-Saarburg	2 443	5501
12 0 22 400	Nexdorf	Finsterwalde	223	7971
07 1 40 102	Ney	Rhein-Hunsrück-Kreis	393	5401
12 0 15 500	Nichel	Belzig	280	1821
07 1 37 081	Nickenich	Mayen-Koblenz	3 379	5477
14 0 47 300	Nicknitz	Riesa	609	8401

Schlüssel- nummer	Gemeinde	Kreis/Landkreis	Bevöl- kerung	Post- leit- zahl
06 4 40 016	Nidda, Stadt	Wetteraukreis	18 054	6478
06 4 40 017	Niddatal, Stadt	Wetteraukreis	8 620	6361
06 4 35 021	Nidderau, Stadt	Main-Kinzig-Kreis	16 480	6369
05 3 58 044	Nideggen, Stadt	Düren	9 121	5168
12 0 33 320	Niebel	Luckenwalde	165	1711
12 0 33 330	Niebelhorst	Luckenwalde	68	1711
12 0 33 340	Niebendorf-Heinsdorf	Luckenwalde	465	1701
01 0 54 087	Nieblum	Nordfriesland	711	2270
01 0 54 088	Niebüll, Stadt	Nordfriesland	7 069	2260
01 0 59 147	Nieby	Schleswig-Flensburg	267	2342
13 0 28 300	Nieden	Pasewalk	226	2101
06 6 34 018	Niedenstein, Stadt	Schwalm-Eder-Kreis	5 068	3501
07 1 40 105	Nieder Kostenz	Rhein-Hunsrück-Kreis	249	6544
07 3 39 041	Nieder-Hilbersheim	Mainz-Bingen	526	6531
14 0 41 240	Nieder-Neundorf	Niesky	318	8921
07 3 39 042	Nieder-Olm	Mainz-Bingen	7 036	6501
14 0 41 250	Nieder-Seifersdorf	Niesky	836	8921
07 3 31 051	Nieder-Wiesen	Alzey-Worms	589	6509
07 1 43 273	Niederahr	Westerwaldkreis	741	5431
09 2 74 156	Niederaichbach	Landshut	2 902	8301
07 3 36 067	Niederalben	Kusel	405	6799
14 0 54 190	Niederalbertsdorf	Werdau	604	9621
09 2 71 138	Niederalteich	Deggendorf	1 840	8351
14 0 40 280	Niederau	Meißen	2 239	8254
06 6 32 015	Niederaula	Hersfeld-Rotenburg	5 324	6434
07 1 41 094	Niederbachheim	Rhein-Lahn-Kreis	239	5429
09 1 83 130	Niederbergkirchen	Mühlendorf a. Inn	1 138	8267
14 0 25 210	Niederbobritzsch	Freiberg	1 611	9212
16 0 39 310	Niederbösa	Sondershausen	154	5401
07 1 38 047	Niederbreitbach	Neuwied	1 391	5451
07 1 34 057	Niederbrombach	Birkenfeld	534	6581
07 1 40 104	Niederburg	Rhein-Hunsrück-Kreis	717	6531
14 0 58 230	Niedercrinitz	Zwickau	518	9501
14 0 38 350	Niedercunnersdorf	Löbau	1 265	8701
14 0 51 160	Niederdorf	Stollberg	1 235	9154
06 4 35 022	Niederdorfelden	Main-Kinzig-Kreis	3 066	6369
16 0 29 360	Niederdorf-la	Mühlhausen	1 386	5701
07 1 32 075	Niederdreisbach	Altenkirchen (Westerwald)	995	5241
07 1 31 054	Niederdürenbach	Ahrweiler	967	5476

4 Gemeinden in alphabetischer Ordnung mit Schlüsselnummer,
Bevölkerung und Postleitzahl am 31.12.1992

N

Schlüssel- nummer	Gemeinde	Kreis/Landkreis	Bevöl- kerung	Post- leit- zahl
07 1 43 053	Niederelbert	Westerwaldkreis	1 648	5431
07 1 43 054	Niedererbach	Westerwaldkreis	896	5431
08 3 26 041	Niedereschach	Schwarzwald-Baar-Kreis	5 177	7732
07 1 37 217	Niederfell	Mayen-Koblenz	1 046	5401
12 0 20 260	Niederfinow	Eberswalde	681	1301
07 1 32 076	Niederfischbach	Altenkirchen (Westerwald)	4 790	5241
14 0 20 330	Niederfrauendorf	Dippoldiswalde	197	8231
14 0 18 270	Niederfrohna	Chemnitz	2 213	9106
09 4 73 153	Niederfüllbach	Coburg	1 436	8631
16 0 31 700	Niedergebra	Nordhausen	900	5501
07 2 32 089	Niedergeckler	Bitburg-Prüm	56	5529
12 0 28 320	Niedergörsdorf	Jüterbog	1 234	1701
14 0 27 250	Niedergräfenhain	Geithain	485	7231
16 0 43 570	Niedergrunstedt	Weimar	311	5301
14 0 14 540	Niedergurig	Bautzen	708	8601
07 1 34 058	Niederhambach	Birkenfeld	349	6581
07 1 33 070	Niederhausen	Bad Kreuznach	594	6551
07 3 33 050	Niederhausen an der Appel	Donnersbergkreis	288	6761
07 3 39 040	Niederheimbach	Mainz-Bingen	867	6531
07 1 38 048	Niederhofen	Neuwied	249	5419
07 3 37 055	Niederhorbach	Südliche Weinstraße	385	6749
07 1 34 059	Niederhosenbach	Birkenfeld	368	6581
07 1 32 077	Niederhosen	Altenkirchen (Westerwald)	114	5249
12 0 42 400	Niederjesar	Seelow	267	1211
14 0 14 550	Niederkaina	Bautzen	517	8601
05 3 82 044	Niederkassel, Stadt	Rhein-Sieg-Kreis	30 017	5216
07 3 35 029	Niederkirchen	Kaiserslautern	2 033	6751
07 3 32 039	Niederkirchen bei Deidesheim	Bad Dürkheim	2 007	6701
16 0 33 440	Niederkrossen	Rudolstadt	316	6821
05 1 66 020	Niederkrüchten	Viersen	12 010	4055
07 1 40 106	Niederkumbd	Rhein-Hunsrück-Kreis	236	6540
03 4 54 039	Niederlangen	Emsland	1 002	4471
07 2 32 276	Niederlauch	Bitburg-Prüm	40	5544
09 6 73 146	Niederlauer	Rhön-Grabfeld	1 648	8741
14 0 39 200	Niederlauterstein	Marienberg	583	9341
12 0 29 340	Niederlehme	Königs Wusterhausen	2 872	1607
14 0 18 280	Niederlichtenau	Chemnitz	1 310	9101
14 0 40 290	Niederlomatzschnitz	Meißen	336	8251
14 0 28 080	Niederlungwitz	Glauchau	1 603	9611

Schlüssel- nummer	Gemeinde	Kreis/Landkreis	Bevöl- kerung	Post- leitz- zahl
07 3 35 030	Niedermohr	Kaiserslautern	1 492	6791
07 3 33 051	Niedermoschel	Donnersbergkreis	481	6761
14 0 58 240	Niedermülsen	Zwickau	446	9501
09 3 76 148	Niedermurach	Schwandorf	1 384	8471
09 6 76 144	Niedernberg	Miltenberg	4 116	8751
15 3 45 210	Niederndodeleben	Wolmirstedt	2 268	3107
16 0 19 360	Niederndorf	Gera	516	6501
07 1 41 095	Niederneisen	Rhein-Lahn-Kreis	1 339	6251
08 1 26 060	Niedernhall, Stadt	Hohenlohekreis	3 677	7119
06 4 39 011	Niedernhausen	Rheingau-Taunus-Kreis	14 022	6272
16 0 18 670	Niedernissa	Erfurt	420	5101
03 2 57 025	Niedernwöhren	Schaumburg	1 769	3066
14 0 56 140	Niederoderwitz	Zittau	3 483	8808
07 2 31 095	Niederöfflingen	Bernkastel-Wittlich	419	5561
16 0 44 410	Niederorschel	Worbis	2 817	5606
07 3 37 056	Niederotterbach	Südliche Weinstraße	251	6749
07 2 32 277	Niederpierscheid	Bitburg-Prüm	51	5523
16 0 19 370	Niederpöllnitz	Gera	1 446	6501
07 2 32 090	Niederraden	Bitburg-Prüm	58	5529
16 0 12 230	Niederreißen	Apolda	221	5321
09 7 78 177	Niederrieden	Unterallgäu	1 137	8941
15 2 37 340	Niederröblingen/ Helme	Sangerhausen	486	4701
07 1 43 274	Niederroßbach	Westerwaldkreis	719	5439
16 0 12 240	Niederroßla	Apolda	1 045	5321
16 0 31 440	Niedersachswerfen	Nordhausen	3 650	5506
14 0 39 210	Niedersaida	Marienberg	332	9341
07 1 43 275	Niedersayn	Westerwaldkreis	195	5419
07 2 31 096	Niederscheidweiler	Bernkastel-Wittlich	267	5561
07 3 40 033	Niederschlettenbach	Pirmasens	361	6749
16 0 36 200	Niederschmalkalden	Schmalkalden	851	6081
14 0 39 220	Niederschmiedeberg	Marienberg	413	9341
14 0 25 220	Niederschöna	Freiberg	1 108	9201
09 7 79 192	Niederschönenfeld	Donau-Ries	1 199	8851
07 1 40 107	Niedersohren	Rhein-Hunsrück-Kreis	367	6543
16 0 39 320	Niederspier	Sondershausen	394	5401
07 2 33 052	Niederstadtfeld	Daun	508	5531
07 3 36 068	Niederstaußenbach	Kusel	311	6791
07 2 32 091	Niederstedem	Bitburg-Prüm	205	5521
14 0 27 260	Niedersteinbach	Geithain	692	7231

4 Gemeinden in alphabetischer Ordnung mit Schlüsselnummer,
Bevölkerung und Postleitzahl am 31.12.1992

1

Schlüssel- nummer	Gemeinde	Kreis/Landkreis	Bevöl- kerung	Post- leit- zahl
07 1 32 078	Niedersteinebach	Altenkirchen (Westerwald)	191	5453
08 1 28 082	Niederstetten, Stadt	Main-Tauber-Kreis	5 486	6994
08 1 35 027	Niderstotzingen, Stadt	Heidenheim	4 546	7908
14 0 21 380	Niederstriefis	Döbeln	870	7301
16 0 43 580	Niedersynderstedt	Weimar	158	5301
07 1 40 108	Niedert	Rhein-Hunsrück-Kreis	135	5449
09 1 83 131	Niedertaufkirchen	Mühldorf a. Inn	1 146	8267
07 1 41 096	Niedertiefenbach	Rhein-Lahn-Kreis	210	5429
16 0 12 250	Niedertrebra	Apolda	936	5321
09 2 79 130	Niederviehbach	Dingolfing-Landau	2 080	8311
07 1 41 097	Niederwallmenach	Rhein-Lahn-Kreis	378	5429
07 1 38 050	Niederwambach	Neuwied	503	5231
07 1 40 109	Niederweiler	Rhein-Hunsrück-Kreis	430	6547
07 2 32 092	Niederweiler	Bitburg-Prüm	102	5521
07 2 32 093	Niederweis	Bitburg-Prüm	238	5521
12 0 15 510	Niederwerbig	Belzig	152	1821
09 6 78 160	Niederwerrn	Schweinfurt	6 790	8721
07 1 37 218	Niederwerth	Mayen-Koblenz	1 302	5414
14 0 24 290	Niederwiesa	Flöha	3 513	9387
16 0 13 410	Niederwillingen	Arnstadt	785	5211
09 2 78 159	Niederwinkling	Straubing-Bogen	1 877	8351
07 1 34 060	Niederwörresbach	Birkenfeld	1 037	6584
14 0 51 170	Niederwürschnitz	Stollberg	3 461	9155
05 3 58 048	Niederzier	Düren	12 662	5162
16 0 43 590	Niederzimmern	Weimar	834	5301
07 1 31 055	Niederzissen	Ahrweiler	2 422	5476
08 2 36 046	Niefern-Öschelbronn	Enzkreis	10 807	7532
15 3 14 280	Niegripp	Burg	893	3271
05 7 62 028	Nieheim, Stadt	Höxter	6 971	3493
07 2 32 094	Niehl	Bitburg-Prüm	70	5525
13 0 31 250	Niekrenz	Rostock	279	2556
15 3 17 160	Nielebock	Genthin	260	3281
15 2 35 350	Niemberg	Saalkreis	1 155	4108
12 0 15 520	Niemegk, Stadt	Belzig	2 396	1824
12 0 47 220	Niemerlang	Wittstock	263	1931
03 1 52 017	Niemetal	Göttingen	1 484	3402
12 0 43 330	Niemtsch	Senftenberg	222	7801
01 0 58 113	Nienborstel	Rendsburg-Eckernförde	579	2371
01 0 61 076	Nienbuttel	Steinburg	140	2211

4 Gemeinden in alphabetischer Ordnung mit Schlüsselnummer,
Bevölkerung und Postleitzahl am 31.12.1992

N

Schlüssel- nummer	Gemeinde	Kreis/Landkreis	Bevöl- kerung	Post- leit- zahl-
03 2 56 022	Nienburg (Weser), Stadt	Nienburg (Weser)	31 444	3070
15 1 12 200	Nienburg/ Saale, Stadt	Bernburg	5 424	4352
13 0 18 240	Niendorf	Grevesmühlen	283	2441
13 0 22 550	Niendorf	Ludwigslust	349	2801
12 0 32 370	Niendorf	Luckau	102	7961
15 3 25 320	Niendorf	Klötze	304	3571
01 0 53 094	Niendorf bei Berkenthin	Herzogtum Lauenburg	136	2419
01 0 53 095	Niendorf/ Stecknitz	Herzogtum Lauenburg	503	2411
03 3 51 018	Nienhagen	Celle	5 552	3101
15 3 19 260	Nienhagen	Halberstadt	552	3231
13 0 13 230	Nienhagen, Ostseebad	Bad Doberan	658	2561
03 2 57 026	Nienstädt	Schaumburg	4 649	3065
15 2 37 350	Nienstedt	Sangerhausen	473	4701
01 0 62 051	Nienwohld	Stormarn	414	2061
13 0 35 190	Niepars	Stralsund	1 944	2301
07 2 31 504	Niersbach	Bernkastel-Wittlich	669	5561
07 3 39 043	Nierstein	Mainz-Bingen	6 577	6505
01 0 59 148	Niesgrau	Schleswig-Flensburg	555	2342
14 0 47 310	Nieska	Riesa	251	8401
14 0 41 260	Niesky, Stadt	Niesky	11 905	8920
06 6 33 019	Nieste	Kassel	1 461	3501
06 6 33 020	Niestetal	Kassel	10 124	3501
12 0 35 490	Nietwerder	Neuruppin	290	1951
07 1 41 098	Nievern	Rhein-Lahn-Kreis	1 090	5421
12 0 14 520	Niewisch	Beeskow	199	1231
12 0 31 410	Niewitz	Lübben	380	7551
16 0 32 330	Nimritz	Pößneck	269	6841
07 2 32 279	Nimshuscheid	Bitburg-Prüm	278	5543
07 2 32 280	Nimsreuland	Bitburg-Prüm	98	5544
01 0 51 078	Nindorf	Dithmarschen	1 018	2223
01 0 58 115	Nindorf	Rendsburg-Eckernförde	537	2354
16 0 12 260	Nirmsdorf	Apolda	110	5321
14 0 55 240	Nischwitz	Wurzen	746	7251
07 1 43 276	Nister	Westerwaldkreis	939	5239
07 1 43 278	Nister-Möhrendorf	Westerwaldkreis	299	5439
07 1 43 277	Nisterau	Westerwaldkreis	840	5439
07 1 32 079	Nisterberg	Altenkirchen (Westerwald)	460	5439
07 1 43 279	Nistertal	Westerwaldkreis	1 273	5239
16 0 21 260	Nitschareuth	Greiz	267	6601

4 Gemeinden in alphabetischer Ordnung mit Schlüsselnummer,
Bevölkerung und Postleitzahl am 31.12.1992

N

Schlüssel- nummer	Gemeinde	Kreis/Landkreis	Bevöl- kerung	Post- leit- zahl
07 2 35 095	Nittel	Trier-Saarlouis	1 620	5515
09 3 76 149	Nittenau, Stadt	Schwandorf	7 864	8415
09 3 75 175	Nittendorf	Regensburg	7 365	8419
07 2 33 228	Nitz	Daun	58	5441
12 0 41 340	Nitzahn	Rathenow	439	1831
15 3 21 120	Nitzow	Havelberg	476	3521
16 0 11 310	Nobitz	Altenburg	2 143	7401
07 1 41 099	Nochern	Rhein-Lahn-Kreis	501	5429
14 0 53 160	Nochten	Weißwasser	261	7581
16 0 37 180	Nöbdenitz	Schmölln	1 157	7421
14 0 48 360	Nöbeln	Rochlitz	575	9291
16 0 18 430	Nöda	Erfurt	470	5101
01 0 58 116	Noer	Rendsburg-Eckernförde	757	2303
09 7 79 194	Nördlingen, Stadt	Donau-Ries	19 361	8860
03 1 55 010	Nörten-Hardenberg, Flecken	Northeim	8 663	3412
07 1 37 219	Nörtershausen	Mayen-Koblenz	871	5401
05 3 58 052	Nörvenich	Düren	9 864	5164
07 1 34 061	Nohen	Birkenfeld	450	6589
10 0 46 114	Nohfelden	Sankt Wendel	11 044	6697
07 2 33 229	Nohn	Daun	428	5531
16 0 31 450	Nohra	Nordhausen	1 130	5501
16 0 43 600	Nohra	Weimar	395	5301
07 1 43 055	Nomborn	Westerwaldkreis	629	5431
12 0 28 330	Nonnendorf	Jüterbog	324	1701
09 7 76 120	Nonnenhorn	Lindau (Bodensee)	1 553	8993
15 2 46 220	Nonnewitz	Zeitz	941	4901
10 0 46 115	Nonweiler	Sankt Wendel	8 939	6696
07 1 40 110	Norath	Rhein-Hunsrück-Kreis	446	5449
01 0 51 079	Norddeich	Dithmarschen	377	2244
01 0 54 089	Norddorf	Nordfriesland	632	2278
03 4 52 019	Norden, Stadt	Aurich	24 141	2980
09 7 72 185	Nordendorf	Augsburg	2 042	8851
03 4 61 007	Nordenham, Stadt	Wesermarsch	29 083	2890
01 0 59 063	Norderbrarup	Schleswig-Flensburg	474	2347
01 0 54 090	Norderfriedrichskoog	Nordfriesland	45	2251
01 0 51 080	Norderheistedt	Dithmarschen	126	2246
01 0 51 137	Nordermeldorf	Dithmarschen	632	2223
03 4 52 020	Norderney, Stadt	Aurich	6 405	2982
01 0 59 064	Norderstapel	Schleswig-Flensburg	754	2251

N

4 Gemeinden in alphabetischer Ordnung mit Schlüsselnummer,
Bevölkerung und Postleitzahl am 31.12.1992

Schlüssel- nummer	Gemeinde	Kreis/Landkreis	Bevöl- kerung	Post- leit- zahl
01 0 60 063	Norderstedt, Stadt	Segeberg	69 485	2000
01 0 51 081	Norderwöhrden	Dithmarschen	303	2240
15 3 20 440	Nordgermersleben	Haldensleben	1 116	3241
01 0 59 149	Nordhackstedt	Schleswig-Flensburg	454	2391
09 4 76 159	Nordhalben, Markt	Kronach	2 337	8646
01 0 51 082	Nordhastedt	Dithmarschen	2 341	2249
16 0 31 460	Nordhausen, Stadt	Nordhausen	45 502	5500
16 0 28 400	Nordheim	Meiningen	300	6101
08 1 25 074	Nordheim	Heilbronn	6 232	7107
09 6 75 155	Nordheim a. Main	Kitzingen	990	8711
09 6 73 147	Nordheim v.d. Rhön	Rhön-Grabfeld	1 306	8741
07 1 43 056	Nordhofen	Westerwaldkreis	428	5418
03 3 52 040	Nordholz	Cuxhaven	7 091	2859
03 4 56 015	Nordhorn, Stadt	Grafschaft Bentheim	50 580	4460
05 5 58 028	Nordkirchen	Coesfeld	8 671	4717
03 3 52 041	Nordleda	Cuxhaven	1 202	2179
08 3 17 085	Nordrach	Ortenaukreis	2 057	7618
03 2 57 027	Nordsehl	Schaumburg	780	3061
03 2 54 026	Nordstemmen	Hildesheim	12 174	3204
01 0 54 091	Nordstrand	Nordfriesland	2 423	2251
05 5 66 064	Nordwalde	Steinfurt	8 852	4418
07 1 33 071	Norheim	Bad Kreuznach	1 565	6551
07 1 43 280	Norken	Westerwaldkreis	936	5239
01 0 54 092	Norstedt	Nordfriesland	397	2251
03 1 55 011	Northeim, Stadt	Northeim	31 993	3410
03 4 57 016	Nortmoor	Leer	1 468	2951
01 0 61 077	Nortorf	Steinburg	779	2213
01 0 58 117	Nortorf, Stadt	Rendsburg-Eckernförde	6 524	2353
03 4 59 028	Nortrup	Osnabrück	2 704	4577
14 0 21 390	Noschkowitz	Döbeln	462	7301
14 0 40 310	Nossen, Stadt	Meißen	6 055	8255
13 0 15 280	Nossendorf	Demmin	934	2031
13 0 39 350	Nossentiner Hütte	Waren	595	2061
14 0 48 370	Noßwitz	Rochlitz	360	9291
14 0 14 560	Nostitz	Bautzen	344	8701
13 0 21 660	Nostorf	Hagenow	304	2831
07 3 40 034	Nothweiler	Pirmasens	198	6749
03 3 59 034	Nottensdorf	Stade	1 012	2152
01 0 59 065	Nottfeld	Schleswig-Flensburg	147	2347

4 Gemeinden in alphabetischer Ordnung mit Schlüsselnummer,
Bevölkerung und Postleitzahl am 31.12.1992

N/O

Schlüssel- nummer	Gemeinde	Kreis/Landkreis	Bevöl- kerung	Post- leit- zahl
16 0 18 440	Nottleben	Erfurt	466	5101
05 5 58 032	Nottuln	Coesfeld	16 475	4405
08 1 16 048	Notzingen	Esslingen	3 309	7311
15 1 44 210	Nudersdorf	Wittenberg	1 129	4601
12 0 38 380	Nudow	Potsdam	214	1501
01 0 58 118	Nübbel	Rendsburg-Eckernförde	1 332	2371
01 0 59 098	Nübel	Schleswig-Flensburg	1 284	2381
09 6 72 136	Nüdlingen	Bad Kissingen	3 854	8738
05 3 74 032	Nümbrecht	Oberbergischer Kreis	15 367	5223
14 0 47 320	Nünchritz	Riesa	5 208	8403
07 3 40 035	Nünschweiler	Pirmasens	882	6781
07 1 31 058	Nürburg	Ahrweiler	182	5489
09 5 64 000	Nürnberg, Stadt	Kreisfreie Stadt	500 198	8500
08 1 16 049	Nürtingen, Stadt	Esslingen	39 202	7440
06 6 31 019	Nüsttal	Fulda	2 603	6419
01 0 60 064	Nützen	Segeberg	920	2358
08 1 15 037	Nufringen	Böblingen	4 317	7045
12 0 48 430	Nunsdorf	Zossen	328	1631
07 2 32 095	Nusbaum	Bitburg-Prüm	438	5529
08 4 17 045	Nusplingen	Zollernalbkreis	1 958	7461
07 3 36 069	Nußbach	Kusel	705	6759
07 1 33 072	Nußbaum	Bad Kreuznach	405	6557
09 1 89 130	Nußdorf	Traunstein	1 986	8221
09 1 87 156	Nußdorf a. Inn	Rosenheim	2 349	8201
01 0 53 096	Nusse	Herzogtum Lauenburg	873	2412
08 2 26 060	Nußloch	Rhein-Neckar-Kreis	9 996	6907
13 0 31 260	Nustrow	Rostock	176	2551
15 1 47 270	Nutha	Zerbst	296	3401
01 0 61 078	Nutteln	Steinburg	308	2211

0

07 1 40 111	Ober Kostenz	Rhein-Hunsrück-Kreis	307	6544
07 3 31 052	Ober-Flörsheim	Alzey-Worms	1 009	6509
07 3 39 046	Ober-Hilbersheim	Mainz-Bingen	837	6531
06 4 40 018	Ober-Mörlen	Wetteraukreis	5 465	6352
07 3 39 047	Ober-Olm	Mainz-Bingen	3 568	6501
06 4 32 016	Ober-Ramstadt, Stadt	Darmstadt-Dieburg	14 587	6105
07 1 43 281	Oberahr	Westerwaldkreis	444	5431
07 3 36 070	Oberalben	Kusel	271	6799

Schlüssel- nummer	Gemeinde	Kreis/Landkreis	Bevöl- kerung	Post- leitzahl-
09 1 80 125	Oberammergau	Garmisch-Partenkirchen	5 425	8103
07 3 35 031	Oberarnbach	Kaiserslautern	451	6791
09 5 73 122	Oberasbach	Fürth	16 734	8507
09 1 80 126	Oberau	Garmisch-Partenkirchen	2 744	8106
09 1 87 157	Oberaudorf	Rosenheim	4 785	8203
06 6 34 019	Oberaula	Schwalm-Eder-Kreis	3 596	6435
09 6 74 159	Oberaurach	Haßberge	4 161	8729
07 1 41 100	Oberbachheim	Rhein-Lahn-Kreis	183	5428
09 1 83 132	Oberbergkirchen	Mühl Dorf a. Inn	1 349	8261
07 2 33 053	Oberbettingen	Daun	607	5531
07 2 35 096	Oberbiling	Trier-Saarburg	857	5501
14 0 25 230	Oberbobritzsch	Freiberg	1 575	9218
16 0 41 240	Oberbodnitz	Stadtroda	266	6541
16 0 35 340	Oberböhmisdorf	Schleiz	610	6551
16 0 39 340	Oberbösa	Sondershausen	440	5401
08 1 16 050	Oberboihingen	Esslingen	5 083	7446
07 1 34 062	Oberbrombach	Birkenfeld	488	6581
14 0 20 340	Obercarsdorf	Dippoldiswalde	889	8231
14 0 58 250	Obercrinitz	Zwickau	1 260	9518
14 0 38 360	Obercunnersdorf	Löbau	1 928	8701
14 0 20 350	Obercunnersdorf	Dippoldiswalde	232	8231
09 5 71 183	Oberdachstetten	Ansbach	1 293	8802
08 2 15 059	Oberderdingen	Karlsruhe	9 122	7519
07 3 39 044	Oberdiebach	Mainz-Bingen	982	6531
09 1 77 133	Oberding	Erding	3 798	8059
08 4 25 088	Oberdischingen	Alb-Donau-Kreis	1 797	7938
09 1 76 150	Oberdolling	Eichstätt	1 040	8071
16 0 29 370	Oberdorna	Mühlhausen	2 461	5707
07 1 38 052	Oberdreis	Neuwied	884	5231
07 1 31 059	Oberdürenbach	Ahrweiler	542	5476
07 2 33 054	Oberehe-Stroheich	Daun	353	5531
07 1 43 057	Oberelbert	Westerwaldkreis	921	5431
16 0 16 540	Oberellen	Eisenach	814	5901
09 6 73 149	Oberelsbach, Markt	Rhön-Grabfeld	2 935	8741
07 2 33 230	Oberelz	Daun	172	5441
07 1 43 058	Obererbach	Westerwaldkreis	488	5431
07 1 32 081	Obererbach (Westerwald)	Altenkirchen (Westerwald)	487	5231
07 1 37 220	Oberfell	Mayen-Koblenz	1 074	5401
07 1 41 101	Oberfischbach	Rhein-Lahn-Kreis	149	5429

4 Gemeinden in alphabetischer Ordnung mit Schlüsselnummer,
Bevölkerung und Postleitzahl am 31.12.1992

0

Schlüssel- nummer	Gemeinde	Kreis/Landkreis	Bevöl- kerung	Post- leit- zahl
14 0 20 360	Oberfrauendorf	Dippoldiswalde	341	8231
16 0 31 710	Obergebra	Nordhausen	969	5501
07 2 32 096	Obergeckler	Bitburg-Prüm	174	5529
14 0 27 270	Obergräfenhain	Geithain	502	7231
09 7 71 149	Obergriesbach	Aichach-Friedberg	1 698	8891
08 1 36 049	Obergröningen	Ostalbkreis	434	7071
14 0 25 240	Obergruna	Freiberg	509	9201
16 0 43 610	Obergrunstedt	Weimar	188	5301
09 7 77 154	Obergünzburg, Markt	Ostallgäu	5 871	8953
14 0 14 570	Obergurig	Bautzen	2 052	8601
09 1 84 134	Oberhaching	München	10 465	8024
14 0 20 370	Oberhäslich	Dippoldiswalde	519	8231
09 4 71 165	Oberhaid	Bamberg	4 619	8616
07 1 43 059	Oberhaid	Westerwaldkreis	376	5419
16 0 33 450	Oberhain	Rudolstadt	869	6821
07 1 34 063	Oberhambach	Birkenfeld	250	6588
08 3 17 088	Oberharmersbach	Ortenaukreis	2 497	7617
09 1 85 150	Oberhausen	Neuburg-Schrobenhausen	2 013	8859
09 1 90 135	Oberhausen	Weilheim-Schongau	1 752	8125
07 3 37 058	Oberhausen	Südliche Weinstraße	423	6749
07 3 33 053	Oberhausen an der Appel	Donnersbergkreis	174	6761
07 1 33 074	Oberhausen an der Nahe	Bad Kreuznach	399	6551
07 1 33 073	Oberhausen bei Kirn	Bad Kreuznach	930	6570
05 1 19 000	Oberhausen, Stadt	Kreisfreie Stadt	226 025	4200
08 2 15 107	Oberhausen-Rheinhausen	Karlsruhe	9 060	6839
07 3 39 045	Oberheimbach	Mainz-Bingen	701	6531
14 0 46 180	Oberheinsdorf	Reichenbach	389	9801
16 0 14 240	Oberheldrungen	Artern	1 108	4731
14 0 42 280	Oberhermsgrün	Oelsnitz	222	9921
16 0 42 240	Oberhof, Stadt	Suhl	2 269	6055
07 1 38 053	Oberhonnefeld-Gierend	Neuwied	788	5457
07 1 34 064	Oberhosenbach	Birkenfeld	150	6581
09 5 75 155	Oberickelsheim	Neustadt a.d.Aisch-Bad Windsheim	716	8701
07 1 32 082	Oberirsen	Altenkirchen (Westerwald)	662	5231
12 0 17 340	Oberjünne	Brandenburg	128	1801
07 2 32 282	Oberkail	Bitburg-Prüm	685	5561
16 0 28 420	Oberkatz	Meiningen	333	6101
08 3 17 089	Oberkirch, Stadt	Ortenaukreis	18 258	7602
07 1 34 065	Oberkirn	Birkenfeld	395	6572

Schlüssel- nummer	Gemeinde	Kreis/Landkreis	Bevöl- kerung	Post- leit- zahl
08 1 36 050	Oberkochen, Stadt	Ostalbkreis	8 650	7082
09 4 75 158	Oberkotzau, Markt	Hof	5 635	8679
07 1 32 083	Oberlahr	Altenkirchen (Westerwald)	763	5231
03 4 54 040	Oberlangen	Emsland	780	4471
07 2 32 283	Oberlascheid	Bitburg-Prüm	166	5542
07 2 32 284	Oberlauch	Bitburg-Prüm	67	5544
14 0 13 130	Oberlauterbach	Auerbach	450	9701
09 6 72 138	Oberleichtersbach	Bad Kissingen	1 950	8781
14 0 18 290	Oberlichtenau	Chemnitz	1 085	9109
14 0 35 440	Oberlichtenau	Kamenz	1 578	8291
16 0 34 330	Oberloquitz	Saalfeld	258	6801
14 0 33 150	Oberlungwitz, Stadt	Hohenstein-Ernstthal	7 436	9273
09 7 80 131	Obermaiselstein	Oberallgäu	872	8975
08 4 25 090	Obermarchtal	Alb-Donau-Kreis	1 195	7937
16 0 28 430	Obermaßfeld-Grimmenthal	Meiningen	1 362	6101
16 0 29 380	Obermehler	Mühlhausen	947	5701
09 1 81 131	Obermeitingen	Landsberg a. Lech	1 406	8933
09 5 73 123	Obermichelbach	Fürth	2 127	8501
07 3 33 054	Obermoschel, Stadt	Donnersbergkreis	1 177	6763
14 0 46 190	Obermylau	Reichenbach	360	9801
07 1 32 084	Obernau	Altenkirchen (Westerwald)	165	5231
09 6 75 156	Obernbreit, Markt	Kitzingen	1 639	8711
09 6 76 145	Obernburg a. Main, Stadt	Miltenberg	8 375	8753
07 3 33 055	Oberndorf	Donnersbergkreis	293	6762
16 0 12 270	Oberndorf	Apolda	246	5321
03 3 52 042	Oberndorf	Cuxhaven	1 666	2171
09 7 79 196	Oberndorf a. Lech	Donau-Ries	2 112	8851
08 3 25 045	Oberndorf am Neckar, Stadt	Rottweil	14 686	7238
07 1 41 102	Oberneisen	Rhein-Lahn-Kreis	725	6251
09 1 83 134	Oberneukirchen	Mühlendorf a. Inn	718	8261
03 1 52 018	Obernfeld	Göttingen	939	3429
08 4 17 047	Obernheim	Zollernalbkreis	1 451	7461
07 3 40 219	Obernheim-Kirchenarndbach	Pirmasens	1 913	6791
07 1 41 103	Obernhof	Rhein-Lahn-Kreis	466	5409
03 1 51 019	Obernholz	Gifhorn	920	3122
03 2 57 028	Obernkirchen, Stadt	Schaumburg	10 378	3063
09 2 75 137	Obernzell, Markt	Passau	3 874	8391
09 5 75 156	Obernzenn, Markt	Neustadt a.d.Aisch-Bad Windsheim	2 580	8802
14 0 38 370	Oberoderwitz	Löbau	2 850	8716

4 Gemeinden in alphabetischer Ordnung mit Schlüsselnummer,
Bevölkerung und Postleitzahl am 31.12.1992

0

Schlüssel- nummer	Gemeinde	Kreis/Landkreis	Bevöl- kerung	Post- leit- zahl
07 2 31 100	Oberöfflingen	Bernkastel-Wittlich	247	5561
16 0 32 340	Oberoppurg	Pößneck	229	6841
09 7 77 155	Oberostendorf	Ostallgäu	1 219	8939
07 3 37 059	Oberotterbach	Südliche Weinstraße	1 147	6749
09 7 72 186	Oberottmarshausen	Augsburg	1 170	8901
09 1 75 131	Oberpframmern	Ebersberg	1 692	8011
07 2 32 285	Oberpierscheid	Bitburg-Prüm	361	5523
09 6 79 169	Oberpleichfeld	Würzburg	984	8702
09 2 71 139	Oberpörling	Deggendorf	1 042	8351
16 0 24 220	Oberpörlitz	Ilmenau	360	6301
16 0 33 460	Oberpreilipp	Rudolstadt	110	6821
07 1 38 054	Oberraden	Neuwied	557	5457
09 5 72 147	Oberreichenbach	Erlangen-Höchststadt	819	8521
08 2 35 055	Oberreichenbach	Calw	2 828	7261
14 0 17 200	Oberreichenbach	Brand-Erbisdorf	122	9381
07 1 34 066	Oberreidenbach	Birkenfeld	642	6581
16 0 12 480	Oberreißen	Apolda	237	5321
09 7 76 121	Oberreute	Lindau (Bodensee)	1 511	8999
08 3 15 084	Oberried	Breisgau-Hochschwarzwald	2 585	7801
09 7 78 183	Oberrieden	Unterallgäu	1 213	8949
08 1 18 059	Oberriexingen, Stadt	Ludwigsburg	2 486	7141
07 1 43 282	Oberrod	Westerwaldkreis	761	5439
15 2 37 360	Oberröblingen	Sangerhausen	1 463	4701
16 0 15 460	Oberrohn	Bad Salzungen	267	6201
07 1 43 283	Oberroßbach	Westerwaldkreis	323	5439
16 0 12 290	Oberroßla	Apolda	971	5321
08 1 27 062	Oberrot	Schwabisch Hall	3 356	7163
09 7 75 141	Oberroth	Neu-Ulm	781	7919
14 0 58 260	Oberrothenbach	Zwickau	375	9501
16 0 31 470	Obersächswerfen	Nordhausen	109	5501
14 0 17 210	Obersaida	Brand-Erbisdorf	371	9201
14 0 11 200	Oberscheibe	Annaberg	327	9301
07 2 31 101	Oberscheidweiler	Bernkastel-Wittlich	180	5561
09 5 75 157	Oberscheinfeld, Markt	Neustadt a.d.Aisch-Bad Windsheim	1 261	8531
09 1 84 135	Oberschleißheim	München	10 482	8042
07 3 37 060	Oberschlettenbach	Südliche Weinstraße	147	6749
09 2 78 167	Oberschneiding	Straubing-Bogen	2 493	8441
16 0 33 470	Oberschöbling	Rudolstadt	149	6821
14 0 25 250	Oberschöna	Freiberg	1 354	9201

Schlüssel- nummer	Gemeinde	Kreis/Landkreis	Bevöl- kerung	Post- leit- zahl
16 0 36 210	Oberschönau, Kurort	Schmalkalden	1 018	6085
09 7 78 184	Oberschöneck	Unterallgäu	892	8941
09 6 78 164	Oberschwarzach, Markt	Schweinfurt	1 403	8722
09 1 79 140	Oberschweinbach	Fürstenfeldbruck	1 133	8081
15 2 37 370	Obersdorf	Sangerhausen	504	4701
14 0 56 160	Oberseifersdorf	Zittau	1 224	8801
07 3 40 036	Obersimten	Pirmasens	656	6781
09 6 77 169	Obersinn, Markt	Main-Spessart	1 248	8781
09 1 90 136	Obersöchering	Weilheim-Schongau	1 145	8121
08 1 27 063	Obersontheim	Schwäbisch Hall	4 185	7164
16 0 39 350	Oberspier	Sondershausen	587	5401
08 4 25 091	Oberstadion	Alb-Donau-Kreis	1 347	7931
16 0 42 250	Oberstadt	Suhl	480	6051
07 2 33 055	Oberstadtfeld	Daun	592	5531
09 7 80 132	Oberstauten, Markt	Oberallgäu	7 125	8974
07 3 36 071	Oberstautenbach	Kusel	217	6791
09 7 80 133	Oberstdorf, Markt	Oberallgäu	10 662	8980
07 2 32 097	Oberstedem	Bitburg-Prüm	80	5521
07 1 32 085	Obersteinebach	Altenkirchen (Westerwald)	230	5453
08 1 18 060	Oberstenfeld	Ludwigsburg	7 920	7141
07 1 33 075	Oberstreit	Bad Kreuznach	250	6558
09 6 73 151	Oberstreu	Rhön-Grabfeld	1 543	8741
07 3 32 040	Obersülzen	Bad Dürkheim	366	6719
09 2 74 165	Obersüßbach	Landshut	1 321	8301
08 1 25 110	Obersulm	Heilbronn	12 417	7104
09 1 83 135	Obertaufkirchen	Mühlendorf a. Inn	2 053	8255
08 4 35 045	Oberteuringen	Bodenseekreis	3 788	7991
10 0 46 116	Oberthal	Sankt Wendel	6 548	6692
09 6 72 139	Oberthulba, Markt	Bad Kissingen	4 743	8731
07 1 41 104	Obertiefenbach	Rhein-Lahn-Kreis	312	5429
09 3 75 179	Obertraubling	Regensburg	5 648	8407
16 0 12 300	Obertrebra	Apolda	291	5321
09 4 74 156	Obertrubach	Forchheim	2 312	8571
06 4 38 010	Obertshausen, Stadt	Offenbach	23 941	6053
06 4 34 008	Oberurzel (Taunus), Stadt	Hochtaunuskreis	40 725	6370
09 3 76 151	Oberviechtach, Stadt	Schwandorf	4 939	8474
07 1 41 105	Oberwallmenach	Rhein-Lahn-Kreis	181	5429
07 1 32 086	Oberwambach	Altenkirchen (Westerwald)	436	5231
14 0 22 330	Oberwartha	Dresden	316	8101

4 Gemeinden in alphabetischer Ordnung mit Schlüsselnummer,
Bevölkerung und Postleitzahl am 31.12.1992

0

Schlüssel- nummer	Gemeinde	Kreis/Landkreis	Bevöl- kerung	Post- leit- zahl-
16 0 28 440	Oberweid	Meiningen	616	6101
07 2 32 098	Oberweiler	Bitburg-Prüm	173	5521
07 3 36 072	Oberweiler im Tal	Kusel	194	6759
07 3 36 073	Oberweiler-Tiefenbach	Kusel	296	6759
07 2 32 099	Oberweis	Bitburg-Prüm	545	5521
16 0 30 220	Oberweißbach/ Thür Wald, Stadt	Neuhaus a. Rennweg	1 914	6432
16 0 34 340	Oberwellenborn	Saalfeld	357	6801
07 1 40 112	Oberwesel, Stadt	Rhein-Hunsrück-Kreis	4 334	6532
06 6 33 021	Oberweser	Kassel	3 835	3525
14 0 28 110	Oberwiera	Glauchau	1 285	9611
07 1 41 106	Oberwies	Rhein-Lahn-Kreis	151	5409
07 3 33 056	Oberwiesen	Donnersbergkreis	521	6719
14 0 11 210	Oberwiesenthal, Kurort, Stadt	Annaberg	3 611	9312
16 0 23 540	Oberwind	Hildburghausen	272	6121
16 0 33 480	Oberwirbach	Rudolstadt	116	6821
07 1 34 067	Oberwörresbach	Birkenfeld	157	6584
08 3 17 093	Oberwolfach	Ortenaukreis	2 690	7620
16 0 15 470	Oberzella	Bad Salzungen	381	6201
07 1 31 060	Oberzissen	Ahrweiler	1 014	5476
15 2 33 180	Obhausen	Querfurt	1 927	4241
09 1 89 133	Obing	Traunstein	3 585	8201
08 2 25 074	Obrigheim	Neckar-Odenwald-Kreis	5 403	6952
07 3 32 041	Obrigheim (Pfalz)	Bad Dürkheim	2 523	6719
09 6 79 170	Ochsenfurt, Stadt	Würzburg	11 760	8703
08 4 26 087	Ochsenhausen, Stadt	Biberach	7 548	7955
07 1 37 086	Ochtendung	Mayen-Koblenz	4 250	5405
03 4 62 012	Ochtersum	Wittmund	1 004	2941
15 3 45 280	Ochtmersleben	Wolmirstedt	610	3101
05 5 66 068	Ochtrup, Stadt	Steinfurt	17 864	4434
07 1 38 055	Ockenfels	Neuwied	959	5461
07 3 39 048	Ockenheim	Mainz-Bingen	2 087	6531
14 0 22 340	Ockerwitz	Dresden	233	8029
07 2 35 098	Ockfen	Trier-Saarburg	583	5511
01 0 54 093	Ockholm	Nordfriesland	395	2255
14 0 40 320	Ockrilla	Meißen	396	8251
01 0 51 083	Odderade	Dithmarschen	295	2249
09 1 74 135	Odelzhausen	Dachau	3 575	8063
07 3 36 074	Odenbach	Kusel	943	6759
05 3 78 020	Odenthal	Rheinisch-Bergischer Kreis	13 485	5068

Schlüssel- nummer	Gemeinde	Kreis/Landkreis	Bevöl- kerung	Post- leit- zahl
12 0 20 270	Oderberg, Stadt	Eberswalde	2 928	1305
12 0 29 350	Oderin	Königs Wusterhausen	260	1601
07 1 33 076	Odernheim am Glan	Bad Kreuznach	1 803	6559
03 3 52 043	Odishelm	Cuxhaven	583	2179
13 0 35 200	Oebelitz	Stralsund	177	2301
15 3 25 330	Oebisfelde, Stadt	Klötze	4 607	3573
15 2 27 290	Oebles-Schlechtewitz	Merseburg	175	4201
15 2 33 190	Oechlitz	Querfurt	575	4241
16 0 15 480	Oechsen	Bad Salzungen	713	6221
14 0 24 300	Oederan, Stadt	Flöha	6 422	9388
03 3 59 035	Oederquart	Stade	1 332	2161
08 1 25 078	Oedheim	Heilbronn	5 303	7101
12 0 14 530	Oegeln	Beeskow	169	1231
12 0 28 340	Oehna	Jüterbog	583	1701
08 3 35 061	Öhnningen	Konstanz	3 686	7763
16 0 24 230	Oehrenstock	Ilmenau	558	6301
08 1 26 066	Öhringen, Stadt	Hohenlohekreis	19 445	7110
08 2 36 075	Ölbronn-Dürrn	Enzkreis	3 221	7531
05 5 70 028	Oelde, Stadt	Warendorf	28 347	4740
01 0 61 079	Oelixdorf	Steinburg	5 752	2210
08 4 25 092	Öllingen	Alb-Donau-Kreis	448	7907
14 0 26 330	Oelsa	Freital	1 666	8218
07 1 41 107	Oelsberg	Rhein-Lahn-Kreis	456	5429
07 1 32 087	Ölsen	Altenkirchen (Westerwald)	86	5231
14 0 44 500	Oelsen	Pirna	233	8301
12 0 27 420	Oelsig	Herzberg	240	7901
14 0 42 310	Oelsnitz, Stadt	Oelsnitz	12 366	9920
14 0 31 330	Oelsnitz-Niegeroda	Großenhain	335	8281
14 0 51 190	Oelsnitz/ Erzgeb., Stadt	Stollberg	10 956	9156
14 0 16 340	Oelzschau	Borna	452	7201
16 0 28 450	Oepfershausen	Meiningen	558	6101
08 4 25 093	Öpfingen	Alb-Donau-Kreis	1 966	7939
05 5 62 028	Oer-Erkenschwick, Stadt	Recklinghausen	28 799	4353
03 3 57 035	Oerel	Rotenburg (Wümme)	1 761	2740
01 0 60 065	Oering	Segeberg	977	2061
09 6 72 140	Oerlenbach	Bad Kissingen	5 028	8735
05 7 66 056	Oerlinghausen, Stadt	Lippe	16 128	4811
01 0 59 067	Oersberg	Schleswig-Flensburg	319	2341
01 0 60 066	Oersdorf	Segeberg	765	2358

4 Gemeinden in alphabetischer Ordnung mit Schlüsselnummer,
Bevölkerung und Postleitzahl am 31.12.1992

0

Schlüssel- nummer	Gemeinde	Kreis/Landkreis	Bevöl- kerung	Post- leit- zahl
01 0 61 080	Oeschebüttel	Steinburg	168	2217
01 0 51 084	Oesterdeichstrich	Dithmarschen	237	2242
01 0 51 140	Oesterwurth	Dithmarschen	297	2244
06 4 39 012	Oestrich-Winkel, Stadt	Rheingau-Taunus-Kreis	11 786	6227
08 2 15 064	Östringen, Stadt	Karlsruhe	11 711	7524
08 2 16 039	Ötigheim	Rastatt	4 052	7556
08 2 36 050	Ötisheim	Enzkreis	4 718	7136
13 0 14 390	Oettelin	Bützow	165	2621
16 0 43 620	Oettern	Weimar	134	5301
16 0 35 360	Oetttersdorf	Schleiz	919	6551
09 7 79 197	Oettingen i. Bay., Stadt	Donau-Ries	4 919	8867
03 3 60 015	Oetzen	Uelzen	1 386	3111
07 1 43 060	Ötzingen	Westerwaldkreis	1 057	5419
01 0 54 094	Oevenum	Nordfriesland	446	2270
01 0 59 150	Oeversee	Schleswig-Flensburg	1 832	2391
08 1 25 079	Offenau	Heilbronn	2 441	7101
06 4 13 000	Offenbach am Main, Stadt	Kreisfreie Stadt	117 000	6050
07 3 37 061	Offenbach an der Queich	Südliche Weinstraße	5 173	6745
07 3 36 075	Offenbach-Hundheim	Kusel	1 370	6759
09 2 71 140	Offenberg	Oeggendorf	3 151	8351
01 0 51 085	Offenbüttel	Dithmarschen	291	2243
08 3 17 096	Offenburg, Stadt	Ortenaukreis	54 506	7600
09 5 74 145	Offenhausen	Nürnberggen Land	1 439	8561
07 3 31 053	Offenheim	Alzey-Worms	495	6509
09 7 74 171	Offingen, Markt	Günzburg	3 546	8875
07 3 31 054	Offstein	Alzey-Worms	1 514	6521
08 4 16 031	Ofterdingen	Tübingen	4 043	7404
09 7 80 134	Ofterschwang	Oberallgäu	1 684	8972
08 2 26 062	Oftersheim	Rhein-Neckar-Kreis	10 455	6836
08 4 26 090	Oggelshausen	Biberach	872	7952
12 0 18 450	Ogrosen	Calau	257	7541
07 1 31 062	Ohlenhard	Ahrweiler	168	5489
08 3 17 097	Ohlsbach	Ortenaukreis	2 576	7601
09 1 80 127	Ohlstadt	Garmisch-Partenkirchen	2 956	8115
07 1 40 113	Ohlweiler	Rhein-Hunsrück-Kreis	320	6541
07 3 36 076	Ohmbach	Kusel	818	6791
08 1 16 053	Ohmden	Esslingen	1 755	7311
03 4 56 016	Ohne	Grafschaft Bentheim	529	4443
14 0 15 200	Ohorn	Bischofswerda	2 426	8506

Schlüssel- nummer	Gemeinde	Kreis/Landkreis	Bevöl- kerung	Post- leit- zahl
16 0 20 390	Ohrdruf, Stadt	Gotha	6 137	5807
09 5 71 188	Ohrenbach	Ansbach	730	8801
15 3 30 190	Ohresleben	Oschersleben	512	3231
03 1 58 023	Ohrum	Wolfenbüttel	641	3344
14 0 39 230	Olbernshau, Stadt	Marientberg	11 383	9330
14 0 56 170	Olbersdorf	Zittau	7 096	8809
16 0 38 260	Olbersleben	Sömmerda	819	5231
09 1 79 142	Olching	Fürstenfeldbruck	21 541	8037
01 0 61 081	Oldenborstel	Steinburg	121	2216
01 0 58 119	Oldenbüttel	Rendsburg-Eckernförde	258	2215
03 4 03 000	Oldenburg (Oldenburg), Stadt	Kreisfreie Stadt	146 816	2900
01 0 55 033	Oldenburg in Holstein, Stadt	Ostholstein	9 849	2440
01 0 61 082	Oldendorf	Steinburg	930	2211
03 3 59 036	Oldendorf	Stade	2 628	2164
03 3 55 027	Oldendorf (Luhe)	Lüneburg	881	2124
01 0 58 120	Oldenhütten	Rendsburg-Eckernförde	124	2371
01 0 54 095	Oldenswort	Nordfriesland	1 232	2251
01 0 54 096	Oldersbek	Nordfriesland	510	2251
01 0 54 097	Olderup	Nordfriesland	346	2251
16 0 14 250	Oldisleben	Artern	2 854	4734
01 0 54 098	Oldsum	Nordfriesland	489	2270
05 5 58 036	Olfen, Stadt	Coesfeld	9 268	4716
16 0 18 460	Ollendorf	Erfurt	443	5101
07 2 35 100	Ollmuth	Trier-Saarburg	137	5501
07 2 32 287	Olmscheid	Bitburg-Prüm	174	5529
05 9 66 024	Olpe, Stadt	Olpe	24 303	5960
05 9 58 036	Olzberg, Stadt	Hochsauerlandkreis	15 665	5787
07 3 35 033	Olzbrücken	Kaiserslautern	1 227	6751
07 2 32 100	Olsdorf	Bitburg-Prüm	102	5525
07 2 32 288	Olzheim	Bitburg-Prüm	460	5541
07 2 35 101	Onsdorf	Trier-Saarburg	159	5513
09 7 76 122	Opfenbach	Lindau (Bodensee)	2 146	8996
14 0 38 390	Oppach	Löbau	3 107	8717
12 0 22 410	Oppelhain	Finsterwalde	476	7981
08 3 17 098	Oppenau, Stadt	Ortenaukreis	5 467	7603
07 3 39 049	Oppenheim, Stadt	Mainz-Bingen	6 377	6504
08 1 19 053	Oppenweiler	Rems-Murr-Kreis	4 015	7155
16 0 29 390	Oppershausen	Mühlhausen	320	5701
07 1 40 115	Oppertshausen	Rhein-Hunsrück-Kreis	110	6540

4 Gemeinden in alphabetischer Ordnung mit Schlüsselnummer,
Bevölkerung und Postleitzahl am 31.12.1992

0

Schlüssel- nummer	Gemeinde	Kreis/Landkreis	Bevöl- kerung	Post- leit- zahl
15 2 35 360	Oppin	Saalkreis	1 196	4101
14 0 14 590	Oppitz	Bautzen	229	8601
16 0 32 360	Oppurg	Pößneck	1 475	6841
15 1 18 150	Oranienbaum, Stadt	Gräfenhainichen	3 715	4407
12 0 36 320	Oranienburg, Stadt	Oranienburg	28 482	1400
07 3 33 057	Orbis	Donnersbergkreis	564	6719
07 2 32 289	Orenhofen	Bitburg-Prüm	1 314	5501
07 1 32 088	Orfgen	Altenkirchen (Westerwald)	229	5232
16 0 25 440	Orlamünde, Stadt	Jena	1 409	6907
07 2 32 290	Orlenbach	Bitburg-Prüm	146	5540
16 0 38 270	Orlishausen	Sömmerda	763	5231
07 2 33 232	Ormont	Daun	421	5541
09 5 71 189	Ornbau, Stadt	Ansbach	1 518	8829
07 2 32 101	Orsfeld	Bitburg-Prüm	165	5524
08 3 35 099	Orsingen-Nenzingen	Konstanz	2 398	7769
08 3 17 100	Ortenberg	Ortenaukreis	2 955	7601
06 4 40 019	Ortenberg, Stadt	Wetteraukreis	8 944	6474
09 2 75 138	Ortenburg, Markt	Passau	7 022	8359
14 0 58 270	Ortmannsdorf	Zwickau	2 129	9519
12 0 43 340	Ortrand, Stadt	Senftenberg	2 802	7813
12 0 42 410	Ortwig	Seelow	423	1211
07 2 31 103	Osann-Monzel	Bernkastel-Wittlich	1 544	5561
07 2 35 103	Osburg	Trier-Saarburg	1 654	5501
12 0 13 360	Oschätzchen	Bad Liebenwerda	313	7901
14 0 43 390	Oschatz, Stadt	Oschatz	18 522	7260
15 3 30 200	Oschersleben/ Bode, Stadt	Oschersleben	16 266	3230
12 0 48 440	Osdorf	Zossen	429	1721
01 0 58 121	Osdorf	Rendsburg-Eckernförde	1 879	2301
03 1 51 020	Osloß	Gifhorn	1 682	3171
03 4 04 000	Osnabrück, Stadt	Kreisfreie Stadt	166 837	4500
14 0 27 280	Ossa	Gerthain	452	7231
12 0 21 250	Ossendorf	Eisenhüttenstadt	188	1221
16 0 27 250	Oßla	Lobenstein	433	6861
14 0 35 450	Oßling	Kamenz	727	8291
16 0 12 310	Oßmannstedt	Apolda	1 329	5321
05 5 70 032	Ostbevern	Warendorf	7 929	4412
03 4 52 021	Osteel	Aurich	2 244	2986
08 2 35 057	Ostelsheim	Calw	2 262	7261
03 3 52 044	Osten	Cuxhaven	1 956	2176

Schlüssel- nummer	Gemeinde	Kreis/Landkreis	Bevöl- kerung	Post- leitzahl
01 0 54 099	Ostenfeld (Husum)	Nordfriesland	1 236	2251
01 0 58 122	Ostenfeld (Rendsburg)	Rendsburg-Eckernförde	435	2373
01 0 54 101	Oster-Ohrstedt	Nordfriesland	555	2251
09 7 75 142	Osterberg	Neu-Ulm	791	7919
03 3 52 045	Osterbruch	Cuxhaven	497	2178
15 3 31 590	Osterburg/ Altmark, Stadt	Osterburg	8 819	3540
08 2 25 075	Osterburken, Stadt	Neckar-Odenwald-Kreis	5 314	6960
01 0 59 151	Osterby	Schleswig-Flensburg	308	2267
01 0 58 123	Osterby	Rendsburg-Eckernförde	882	2331
03 4 59 029	Ostercappeln	Osnabrück	8 479	4514
03 3 57 036	Ostereistedt	Rotenburg (Wümme)	921	2730
15 2 46 230	Osterfeld, Stadt	Zeitz	1 682	4903
15 2 33 200	Osterhausen	Querfurt	1 248	4251
03 3 58 501	Osterheide, gemfr. Bezirk	Soltau-Fallingb. B.	1 044	3032
01 0 54 100	Osterhever	Nordfriesland	227	2251
09 2 71 141	Osterhofen, Stadt	Deggendorf	11 146	8353
03 3 56 007	Osterholz-Scharmbeck, Stadt	Osterholz	27 644	2860
01 0 56 038	Osterhorn	Pinneberg	332	2205
15 1 26 330	Osternienburg	Köthen	2 381	4374
12 0 27 430	Osteroda	Herzberg	233	7901
15 3 19 270	Osterode	Halberstadt	301	3601
03 1 56 011	Osterode am Harz, Stadt	Osterode am Harz	27 143	3360
01 0 51 086	Osterrade	Dithmarschen	499	2243
01 0 58 124	Osterrönfeld	Rendsburg-Eckernförde	3 624	2370
07 1 41 108	Osterspai	Rhein-Lahn-Kreis	1 345	5421
01 0 58 125	Osterstedt	Rendsburg-Eckernförde	598	2211
03 4 56 017	Osterwald	Grafschaft Bentheim	1 224	4458
15 3 41 220	Osterweddingen	Wanzleben	1 150	3101
15 3 19 280	Osterwieck, Stadt	Halberstadt	4 405	3606
15 3 36 460	Osterwohle	Salzwedel	590	3561
09 7 77 157	Osterzell	Ostallgäu	644	8951
08 1 16 080	Ostfildern, Stadt	Esslingen	29 441	7302
16 0 13 420	Osthausen-Wülfershausen	Arnstadt	600	5211
09 6 73 153	Ostheim v.d. Rhön, Stadt	Rhön-Grabfeld	3 881	8745
07 3 31 055	Osthofen, Stadt	Alzey-Worms	7 964	6522
15 3 20 450	Ostingersleben	Haldensleben	307	3241
08 4 37 086	Ostrach	Sigmaringen	5 918	7965
16 0 38 280	Ostramondra	Sömmerda	610	5231
15 2 35 370	Ostrau	Saalkreis	1 107	4101

4 Gemeinden in alphabetischer Ordnung mit Schlüsselnummer,
Bevölkerung und Postleitzahl am 31.12.1992

0

Schlüssel- nummer	Gemeinde	Kreis/Landkreis	Bevöl- kerung	Post- leit- zahl
14 0 21 410	Ostrau	Döbeln	2 304	7303
03 4 57 017	Ostthauderfehn	Leer	8 850	2958
14 0 29 320	Ostnitz, Stadt	Görlitz	3 253	8906
14 0 35 460	Ostro	Kamenz	650	8291
01 0 51 087	Ostrohe	Dithmarschen	840	2240
01 0 62 053	Oststeinbek	Stormarn	8 064	2000
08 1 17 037	Ottenbach	Göppingen	2 199	7331
01 0 61 083	Ottenbüttel	Steinburg	565	2211
01 0 58 126	Ottendorf	Rendsburg-Eckernförde	751	2300
16 0 41 250	Ottendorf	Stadtroda	526	6541
14 0 50 220	Ottendorf	Sebnitz	452	8361
14 0 32 350	Ottendorf	Hainichen	1 304	9251
14 0 22 350	Ottendorf-Okrilla	Dresden	5 370	8103
14 0 42 320	Ottengrün	Oelsnitz	93	9921
14 0 38 410	Ottenhain	Löbau	480	8701
16 0 38 290	Ottenhausen	Sömmerda	442	5231
08 3 17 102	Ottenhöfen im Schwarzwald	Ortenaukreis	3 476	7593
09 1 77 134	Ottenhofen	Erding	1 398	8015
09 5 74 146	Ottensoos	Nürnberger Land	1 768	8561
03 2 55 031	Ottenstein, Flecken	Holzminden	1 370	3251
03 3 53 027	Otter	Harburg	1 212	2111
07 3 35 034	Otterbach	Kaiserslautern	3 739	6756
07 3 35 035	Otterberg, Stadt	Kaiserslautern	4 952	6754
09 1 82 127	Otterfing	Miesbach	3 568	8156
03 3 52 046	Otterndorf, Stadt	Cuxhaven	6 267	2178
03 3 61 008	Ottersberg, Flecken	Verden	10 583	2802
07 3 33 058	Ottersheim	Donnersbergkreis	355	6719
07 3 34 023	Ottersheim bei Landau	Germersheim	1 695	6741
07 3 38 021	Otterstadt	Ludwigshafen	3 333	6701
16 0 39 370	Otterstedt	Sondershausen	289	5401
08 2 16 041	Ottersweier	Rastatt	6 213	7583
14 0 30 430	Otterwisch	Grimma	1 321	7241
09 7 79 198	Otting	Donau-Ries	709	8851
09 7 78 186	Ottobeuren, Markt	Unterallgäu	7 831	8942
09 1 84 136	Ottobrunn	München	18 956	8012
06 6 34 020	Ottrau	Schwalm-Eder-Kreis	2 605	3579
16 0 43 640	Ottstedt a. Berge	Weimar	200	5301
16 0 43 650	Ottstedt b. Magdala	Weimar	129	5301
10 0 43 115	Ottweiler, Stadt	Neunkirchen	15 670	6682

0/P

4 Gemeinden in alphabetischer Ordnung mit Schlüsselnummer,
Bevölkerung und Postleitzahl am 31.12.1992

Schlüssel- nummer	Gemeinde	Kreis/Landkreis	Bevöl- kerung	Post- leit- zahl
16 0 15 490	Otzbach	Bad Salzungen	201	6221
06 4 32 017	Otzberg	Darmstadt-Dieburg	6 163	6111
09 2 71 143	Otzing	Deggendorf	1 494	8351
07 1 33 077	Otzweiler	Bad Kreuznach	243	6570
03 4 61 008	Ovelgönne	Wesermarsch	5 369	2882
15 3 41 230	Ovelgünne	Wanzleben	565	3221
05 3 78 024	Overath	Rheinisch-Bergischer Kreis	24 904	5063
08 1 16 054	Owen, Stadt	Esslingen	3 143	7311
08 4 35 047	Owingen	Bodenseekreis	3 684	7776
01 0 58 127	Owschlag	Rendsburg-Eckernförde	3 003	2372
09 7 80 128	Oy-Mittelberg	Oberallgäu	4 322	8967
14 0 56 180	Oybin , Kurort	Zittau	1 153	8806
03 3 61 009	Oyten	Verden	13 388	2806

P

12 0 34 250	Paaren f. Glien	Nauen	424	1551
15 3 19 290	Pabstorf	Halberstadt	707	3601
15 3 36 750	Packebusch	Salzwedel	454	3591
01 0 58 128	Padenstedt	Rendsburg-Eckernförde	742	2351
05 7 74 032	Paderborn, Stadt	Paderborn	128 453	4790
03 3 52 047	Padingbüttel	Cuxhaven	549	2853
09 1 90 138	Pähl	Wellheim-Schongau	1 850	8121
13 0 21 670	Pätow	Hagenow	382	2821
12 0 29 360	Pätz	Königs Wusterhausen	842	1601
12 0 17 350	Päwesin	Brandenburg	645	1801
01 0 51 088	Pahlen	Dithmarschen	1 045	2241
12 0 22 430	Pahlsdorf	Finsterwalde	295	7971
16 0 45 250	Pahren	Zeulenroda	459	6571
09 2 73 159	Painten, Markt	Kelheim	2 032	8421
16 0 19 380	Paitzdorf	Gera	411	6501
09 1 89 134	Palling	Traunstein	3 062	8221
07 2 35 104	Palzem	Trier-Saarburg	1 208	5510
13 0 33 390	Pampow	Schwerin	1 003	2711
13 0 28 310	Pampow	Pasewalk	375	2101
14 0 37 390	Panitzsch	Leipzig	1 218	7101
01 0 57 055	Panker	Plön	1 224	2322
14 0 35 470	Panschwitz-Kuckau	Kamenz	1 850	8291
15 2 22 250	Pansfelde	Hettstedt	581	4721
13 0 35 210	Pantelitz	Stralsund	669	2301

4 Gemeinden in alphabetischer Ordnung mit Schlüsselnummer,
Bevölkerung und Postleitzahl am 31.12.1992

P

Schlüssel- nummer	Gemeinde	Kreis/Landkreis	Bevöl- kerung	Post- leit- zahl
01 0 53 097	Panten	Herzogtum Lauenburg	593	2412
07 2 31 104	Pantenburg	Bernkastel-Wittlich	252	5562
07 1 35 070	Panzweiler	Cochem-Zell	239	5588
12 0 47 230	Papenbruch	Wittstock	305	1931
03 4 54 041	Papenburg, Stadt	Emsland	31 526	2990
13 0 31 270	Papendorf	Rostock	1 091	2551
13 0 28 320	Papendorf	Pasewalk	349	2101
13 0 19 180	Papenhagen	Grimmen	524	2321
13 0 18 250	Papenhusen	Grevesmühlen	300	2421
12 0 19 580	Papitz	Cottbus	831	7501
12 0 48 450	Paplitz	Zossen	362	1631
15 3 17 170	Paplitz	Genthin	456	3281
14 0 32 360	Pappendorf	Hainichen	693	9251
09 5 77 158	Pappenheim, Stadt	Weißenburg-Gunzenhausen	4 543	8834
14 0 22 360	Pappritz	Dresden	597	8101
14 0 44 520	Papstdorf	Pirna	585	8321
15 3 14 290	Parchau	Burg	694	3271
15 3 17 180	Parchen	Genthin	952	3281
13 0 27 180	Parchim, Stadt	Parchim	22 292	2850
13 0 32 290	Parchtitz	Rügen	731	2331
12 0 41 350	Parey	Rathenow	70	1831
15 3 17 190	Parey	Genthin	3 093	3284
13 0 18 260	Parin	Grevesmühlen	235	2421
13 0 14 380	Parkow	Bützow	239	2621
09 3 74 144	Parkstein, Markt	Neustadt a.d. Waldnaab	2 037	8481
09 2 78 170	Parkstetten	Straubing-Bogen	2 367	8441
12 0 20 280	Parlow-Glambeck	Eberswalde	216	1301
12 0 39 350	Parmen-Weggun	Prenzlau	480	2131
03 1 51 021	Parsau	Gifhorn	1 704	3181
09 3 73 151	Parsberg, Stadt	Neumarkt i.d. OPf.	6 025	8433
12 0 20 290	Parstein	Eberswalde	280	1301
07 3 31 056	Partenheim	Alzey-Worms	1 321	6501
09 6 77 170	Partenstein	Main-Spessart	2 793	8775
13 0 21 680	Parum	Hagenow	335	2821
07 2 35 105	Paschel	Trier-Saarburg	213	5504
14 0 23 270	Paschwitz	Eilenburg	527	7281
13 0 36 350	Pasenow	Strasburg	205	2151
13 0 28 330	Pasewalk, Stadt	Pasewalk	14 908	2100
16 0 32 370	Paska	Pößneck	122	6841

4 Gemeinden in alphabetischer Ordnung mit Schlüsselnummer,
Bevölkerung und Postleitzahl am 31.12.1992

Schlüssel- nummer	Gemeinde	Kreis/Landkreis	Bevöl- kerung	Post- leitz- zahl
01 0 57 056	Passade	Plön	227	2316
09 2 62 000	Passau, Stadt	Kreisfreie Stadt	51 126	8390
13 0 40 250	Passee	Wismar	243	2401
13 0 23 250	Passow	Lübz	833	2861
12 0 11 470	Passow	Angermünde	1 209	1321
09 1 77 135	Pastetten	Erding	1 952	8011
13 0 34 220	Pastin	Sternberg	315	2721
07 1 41 109	Patersberg	Rhein-Lahn-Kreis	464	5421
09 2 76 134	Patersdorf	Regen	1 814	8371
03 2 53 012	Pattensen, Stadt	Hannover	13 027	3017
13 0 32 300	Patzig	Rügen	418	2331
12 0 34 260	Paulinenaue	Nauen	1 161	1551
16 0 33 500	Paulinzella	Rudolstadt	149	6821
14 0 20 380	Paulsdorf	Dippoldiswalde	288	8231
09 1 78 150	Paunzhausen	Freising	1 221	8069
14 0 45 650	Pausa/ Vogtl., Stadt	Plauen	3 175	6575
12 0 34 270	Pausin	Nauen	537	1551
14 0 47 340	Paußnitz	Riesa	389	8401
15 3 38 150	Pechau	Schönebeck	360	3301
09 3 77 145	Pechbrunn	Tirschenreuth	1 585	8591
14 0 53 170	Pechern	Weißwasser	259	7581
14 0 46 200	Pechtelgrün	Reichenbach	336	9801
15 3 16 190	Peckfitz	Gardelegen	163	3571
13 0 41 270	Peenemünde	Wolgast	648	2227
07 2 32 103	Peffingen	Bitburg-Prüm	206	5521
14 0 16 350	Pegau, Stadt	Borna	4 790	7220
03 2 55 032	Pegestorf	Holzminde	568	3452
09 4 72 175	Pegnitz, Stadt	Bayreuth	14 106	8570
14 0 23 280	Pehritsch	Eilenburg	381	7281
12 0 43 350	Peickwitz	Senftenberg	392	7801
03 1 57 006	Peine, Stadt	Peine	47 784	3150
01 0 61 084	Peissen	Steinburg	295	2214
15 1 12 210	Peißen	Bernburg	1 028	4351
15 2 35 380	Peißen	Saalkreis	1 108	4101
09 1 90 139	Peißenberg, Markt	Weilheim-Schongau	11 490	8123
09 1 90 140	Peiting, Markt	Weilheim-Schongau	10 924	8922
12 0 19 590	Peitz, Stadt	Cottbus	4 853	7520
07 2 35 106	Pellingen	Trier-Saarburg	924	5501
01 0 54 103	Pellworm	Nordfriesland	1 119	2251

4 Gemeinden in alphabetischer Ordnung mit Schlüsselnummer,
Bevölkerung und Postleitzahl am 31.12.1992

P

Schlüssel- nummer	Gemeinde	Kreis/Landkreis	Bevöl- kerung	Post- leit- zahl
07 2 33 056	Pelm	Daun	990	5531
13 0 12 260	Pelsin	Anklam	360	2141
09 3 72 146	Pemfling	Cham	2 175	8491
14 0 48 380	Penig, Stadt	Rochlitz	7 291	9294
13 0 30 230	Penkow	Röbel/ Müritzk	294	2071
13 0 28 340	Penkun, Stadt	Pasewalk	1 322	2105
14 0 48 390	Penna	Rochlitz	168	9291
16 0 24 240	Pennewitz	Ilmenau	685	6301
03 2 56 023	Pennigsehl	Nienburg (Weser)	1 214	3071
09 3 75 180	Pentling	Regensburg	5 024	8401
09 1 90 141	Penzberg, Stadt	Weilheim-Schongau	14 188	8122
13 0 14 210	Penzin	Bützow	152	2621
09 1 81 132	Penzing	Landsberg a. Lech	3 170	8916
13 0 39 360	Penzlin, Stadt	Waren	2 805	2064
13 0 13 240	Pepelow	Bad Doberan	219	2561
09 1 71 126	Perach	Altötting	1 095	8261
09 2 78 171	Perasdorf	Straubing-Bogen	657	8441
14 0 47 350	Peritz	Riesa	253	8401
09 2 78 172	Perkam	Straubing-Bogen	1 153	8441
10 0 42 115	Perl	Merzig-Wadern	6 172	6643
12 0 37 620	Perleberg, Stadt	Perleberg	13 362	2910
09 2 72 138	Perlesreut, Markt	Freyung-Grafenau	2 996	8391
13 0 16 270	Perlin	Gadebusch	368	2731
07 1 40 116	Perscheid	Rhein-Hunsrück-Kreis	332	6532
12 0 34 280	Perwenitz	Nauen	436	1551
15 3 41 240	Peseckendorf	Wanzleben	292	3231
12 0 34 290	Pessin	Nauen	761	1551
14 0 26 340	Pesterwitz	Freital	1 194	8211
09 5 71 190	Petersaurach	Ansbach	4 333	8815
06 6 31 020	Petersberg	Fulda	13 895	6415
16 0 17 280	Petersberg	Eisenberg	286	6521
15 2 35 390	Petersberg	Saalkreis	658	4101
07 3 40 037	Petersberg	Pirmasens	861	6781
13 0 36 360	Petersdorf	Strasbourg	173	2151
13 0 29 380	Petersdorf	Ribnitz-Damgarten	265	2591
16 0 31 480	Petersdorf	Nordhausen	345	5501
09 7 71 155	Petersdorf	Aichach-Friedberg	1 691	8891
12 0 24 320	Petersdorf b. Briesen	Fürstenwalde	232	1201
12 0 24 330	Petersdorf b. Saarow-Pieskow	Fürstenwalde	421	1241

Schlüssel- nummer	Gemeinde	Kreis/Landkreis	Bevöl- kerung	Post- leit- zahl
12 0 42 420	Petershagen	Seelow	308	1201
12 0 45 280	Petershagen	Strausberg	5 193	1273
05 7 70 028	Petershagen, Stadt	Minden-Lübbecke	25 410	4953
14 0 41 290	Petershain	Niesky	534	8921
09 1 74 136	Petershausen	Dachau	5 355	8067
07 1 32 089	Peterslahr	Altenkirchen (Westerwald)	309	5231
15 1 13 220	Petersroda	Bitterfeld	495	4401
07 1 35 071	Peterswald-Löffelscheid	Cochem-Zell	910	5581
12 0 33 350	Petkus	Luckenwalde	752	1701
16 0 20 400	Petriroda	Gotha	332	5801
09 3 75 181	Pettendorf	Regensburg	2 822	8411
09 1 89 135	Petting	Traunstein	2 033	8221
09 4 71 169	Pettstadt	Bamberg	1 555	8602
12 0 46 360	Petznick	Templin	265	2091
16 0 32 380	Peuschen	Pößneck	479	6841
07 1 33 078	Pfaffen-Schwabenheim	Bad Kreuznach	1 044	6551
12 0 14 550	Pfaffendorf	Beeskow	356	1231
14 0 44 530	Pfaffendorf	Pirna	335	8321
14 0 29 330	Pfaffendorf	Görlitz	455	8901
09 7 78 187	Pfaffenhausen, Markt	Unterallgäu	2 252	8949
08 1 25 081	Pfaffenhofen	Heilbronn	2 364	7129
09 1 74 137	Pfaffenhofen a.d. Glonn	Dachau	1 461	8063
09 1 86 143	Pfaffenhofen a.d. Ilm, Stadt	Pfaffenhofen a.d. Ilm	20 519	8068
09 7 75 143	Pfaffenhofen a.d. Roth, Markt	Neu-Ulm	6 345	7914
08 3 15 089	Pfaffenweiler	Breisgau-Hochschwarzwald	2 643	7801
09 1 87 159	Pfaffing	Rosenheim	4 554	8098
14 0 39 240	Pfaffroda b. Sayda	Marienberg	1 130	9331
16 0 22 390	Pfaffschwende	Heiligenstadt	447	5631
09 3 75 182	Pfakofen	Regensburg	1 234	8401
07 1 40 117	Pfalzfeld	Rhein-Hunsrück-Kreis	593	5449
08 2 37 054	Pfalzgrafenweiler	Freudenstadt	6 252	7293
09 2 77 138	Pfarrkirchen, Stadt	Rottal-Inn	11 183	8340
09 6 74 184	Pfarrweisach	Haßberge	1 576	8601
09 3 75 183	Pfatter	Regensburg	2 712	8401
08 1 26 069	Pfedelbach	Hohenlohekreis	7 604	7114
07 3 36 077	Pfeffelbach	Kusel	992	6799
09 2 74 172	Pfeffenhausen, Markt	Landshut	4 557	8308
16 0 20 410	Pferdingsleben	Gotha	409	5801
16 0 16 550	Pferdsdorf-Spichra	Eisenach	323	5901

4 Gemeinden in alphabetischer Ordnung mit Schlüsselnummer,
Bevölkerung und Postleitzahl am 31.12.1992

P

Schlüssel- nummer	Gemeinde	Kreis/Landkreis	Bevöl- kerung	Post- leit- zahl
16 0 15 500	Pferdsdorf/ Rhön	Bad Salzungen	577	6221
16 0 23 550	Pfersdorf	Hildburghausen	391	6111
16 0 12 320	Pfiffelbach	Apolda	672	5321
08 2 15 101	Pfinztal	Karlsruhe	16 376	7507
09 1 76 153	Pförring, Markt	Eichstätt	2 942	8071
09 5 77 159	Pfofeld	Weißenburg-Gunzenhausen	1 304	8821
09 7 77 158	Pforzen	Ostallgäu	1 732	8951
08 2 31 000	Pforzheim, Stadt	Stadtkreis	116 733	7530
09 3 76 153	Pfreimd, Stadt	Schwandorf	5 326	8473
08 4 15 058	Pfronstetten	Reutlingen	1 586	7426
09 7 77 159	Pfronten	Ostallgäu	7 723	8962
16 0 12 330	Pfuhlsborn	Apolda	183	5321
08 4 37 088	Pfullendorf, Stadt	Sigmaringen	11 770	7798
08 4 15 059	Pfullingen, Stadt	Reutlingen	17 281	7417
06 4 32 018	Pfungstadt, Stadt	Darmstadt-Dieburg	24 403	6102
12 0 14 560	Philadelphia	Beeskow	282	1231
08 2 15 066	Philippsburg, Stadt	Karlsruhe	12 299	7522
07 2 32 104	Philippsheim	Bitburg-Prüm	98	5522
09 2 72 139	Philippsreut	Freyung-Grafenau	756	8391
12 0 38 390	Philippsthal	Potsdam	182	1501
06 6 32 016	Philippsthal (Werra)	Hersfeld-Rotenburg	4 899	6433
12 0 38 400	Phöben	Potsdam	527	1501
13 0 21 700	Picher	Hagenow	746	2821
07 2 32 105	Pickließem	Bitburg-Prüm	344	5521
09 1 72 128	Piding	Berchtesgadener Land	4 572	8235
09 3 75 184	Pielenhofen	Regensburg	1 119	8411
16 0 30 230	Piesau	Neuhaus a. Rennweg	1 004	6421
12 0 14 570	Pieskow	Beeskow	179	1231
07 2 31 105	Piesport	Bernkastel-Wittlich	2 060	5555
15 1 26 340	Piethen	Köthen	329	4371
15 3 14 300	Pietzpuhl	Burg	104	3271
12 0 24 340	Pillgram	Fürstenwalde	342	1201
07 1 37 087	Pillig	Mayen-Koblenz	483	5441
16 0 32 390	Pillingsdorf	Pößneck	134	6711
09 3 73 153	Pilsach	Neumarkt i.d. OPf.	2 343	8431
09 2 79 132	Pilsting, Markt	Dingolfing-Landau	5 934	8385
13 0 33 410	Pingelshagen	Schwerin	172	2711
01 0 56 039	Pinneberg, Stadt	Pinneberg	38 388	2080
13 0 33 420	Pinnow	Schwerin	634	2711

4 Gemeinden in alphabetischer Ordnung mit Schlüsselnummer,
Bevölkerung und Postleitzahl am 31.12.1992

P

Schlüssel- nummer	Gemeinde	Kreis/Landkreis	Bevöl- kerung	Post- leitz- zahl
13 0 11 210	Pinnow	Altentreptow	127	2021
12 0 26 170	Pinnow	Guben	433	7561
12 0 11 490	Pinnow	Angermünde	834	1321
07 2 32 291	Pintesfeld	Bitburg-Prüm	43	5523
09 4 74 158	Pinzberg	Forchheim	1 865	8551
09 3 74 146	Pirk	Neustadt a.d. Waldnaab	1 682	8481
07 3 17 000	Pirmasens, Stadt	Kreisfreie Stadt	48 346	6780
14 0 44 540	Pirna, Stadt	Pirna	40 363	8300
12 0 37 640	Pirow	Perleberg	546	2911
15 2 22 260	Piskaborn	Hettstedt	319	4271
14 0 40 330	Piskowitz b. Zehren	Meißen	282	8251
12 0 32 400	Pitschen-Pickel	Luckau	291	7961
07 2 32 292	Pittenbach	Bitburg-Prüm	116	5540
09 1 89 137	Pittenhart	Traunstein	1 448	8201
13 0 20 320	Plaaz	Güstrow	585	2601
12 0 30 460	Plänitz-Leddin	Kyritz	268	1901
07 1 37 088	Plaidt	Mayen-Koblenz	5 340	5472
09 1 84 138	Planegg	München	10 092	8033
14 0 40 340	Planitz-Deila	Meißen	463	8251
09 4 72 176	Plankenfels	Bayreuth	836	8581
08 2 26 063	Plankstadt	Rhein-Neckar-Kreis	9 680	6831
14 0 42 330	Planschwitz	Oelsnitz	375	9921
07 2 32 106	Plascheid	Bitburg-Prüm	79	5529
13 0 33 430	Plate	Schwerin	1 947	2713
12 0 42 430	Platkow	Seelow	565	1211
07 2 31 107	Platten	Bernkastel-Wittlich	803	5561
12 0 14 580	Plattkow	Beeskow	47	1231
09 2 71 146	Plattling, Stadt	Deggendorf	11 417	8350
13 0 23 260	Plau, Stadt	Lübz	6 307	2864
16 0 13 430	Plaue, Stadt	Arnstadt	1 811	5216
14 0 05 000	Plauen, Stadt	Stadtkreis	70 284	9900
13 0 23 270	Plauerhagen	Lübz	434	2861
14 0 37 400	Plaußig	Leipzig	529	7101
09 4 72 177	Plech, Markt	Bayreuth	1 211	8571
07 1 32 090	Pleckhausen	Altenkirchen (Westerwald)	630	5453
08 1 18 063	Pleidelsheim	Ludwigsburg	5 226	7127
07 2 31 108	Plein	Bernkastel-Wittlich	570	5561
09 5 77 161	Pleinfeld, Markt	Weißenburg-Gunzenhausen	6 706	8835
09 1 71 127	Pleiskirchen	Altötting	2 317	8261

4 Gemeinden in alphabetischer Ordnung mit Schlüsselnummer,
Bevölkerung und Postleitzahl am 31.12.1992

P

Schlüssel- nummer	Gemeinde	Kreis/Landkreis	Bevöl- kerung	Post- leit- zahl
14 0 18 300	Pleißä	Chemnitz	1 940	9107
07 3 37 062	Pleisweiler-Oberhofen	Südliche Weinstraße	834	6749
07 1 33 080	Pleitzersheim	Bad Kreuznach	244	6555
07 1 40 118	Pleizenhausen	Rhein-Hunsrück-Kreis	215	6540
09 7 78 188	Pleß	Unterallgäu	818	8941
12 0 13 370	Plessa	Bad Liebenwerda	2 913	7907
05 9 62 052	Plettenberg, Stadt	Märkischer Kreis	29 685	5970
09 3 74 147	Pleystein, Stadt	Neustadt a.d. Waldnaab	2 716	8481
09 1 75 133	Pliening	Ebersberg	3 682	8011
08 4 15 060	Pliezhausen	Reutlingen	8 143	7401
08 1 16 056	Plochingen, Stadt	Esslingen	12 761	7310
15 1 13 230	Plodda	Bitterfeld	371	4401
01 0 57 057	Plön, Stadt	Plön	12 561	2320
09 3 77 146	Plößberg, Markt	Tirschenreuth	3 461	8591
15 2 35 400	Plötz	Saalkreis	841	4101
13 0 15 300	Plötz	Demmin	412	2031
12 0 38 420	Plötzin	Potsdam	1 014	1501
15 1 12 220	Plötzkau	Bernburg	1 581	4351
15 3 38 160	Plötzky	Schönebeck	923	3301
13 0 28 350	Plöwen	Pasewalk	345	2101
14 0 13 140	Plohn	Auerbach	342	9701
15 1 24 430	Plossig	Jessen	341	7901
16 0 35 380	Ploten	Schleiz	329	6551
14 0 47 360	Plotitz	Riesa	436	8401
14 0 14 600	Plotzen	Bautzen	466	8601
08 1 19 055	Plüderhausen	Rems-Murr-Kreis	9 297	7067
13 0 18 270	Plüschow	Grevesmühlen	577	2421
07 2 32 293	Plütscheid	Bitburg-Prüm	306	5541
07 2 35 107	Pluwig	Trier-Saarburg	1 127	5501
14 0 39 250	Pobershau	Marienberg	1 657	9344
15 1 12 230	Pobzig	Bernburg	434	4351
14 0 39 260	Pockau/ Flöhatal	Marienberg	3 399	9345
09 2 75 141	Pocking, Stadt	Passau	12 891	8398
14 0 37 410	Podelwitz	Leipzig	632	7101
16 0 37 200	Podelwitz	Schmölln	781	7421
12 0 42 440	Podelzig	Seelow	884	1211
09 1 88 137	Pöcking	Starnberg	5 604	8134
15 2 28 290	Pödelist	Naumburg	360	4801
14 0 49 110	Pöhlä	Schwarzenberg	1 387	9442

4 Gemeinden in alphabetischer Ordnung mit Schlüsselnummer,
Bevölkerung und Postleitzahl am 31.12.1992

P

Schlüssel- nummer	Gemeinde	Kreis/Landkreis	Bevöl- kerung	Post- leit- zahl
13 0 31 280	Pölchow	Rostock	496	2551
07 2 35 108	Pölich	Trier-Saarburg	315	5501
13 0 20 330	Pölitze	Güstrow	288	2601
01 0 62 056	Pölitze	Stormarn	1 060	2061
16 0 45 270	Pöllwitz	Zeulenroda	1 000	6571
15 2 37 380	Pölsfeld	Sangerhausen	441	4701
16 0 19 390	Pölzig	Gera	1 280	6501
15 3 38 170	Pömmelte	Schönebeck	771	3301
16 0 35 390	Pörmitz	Schleiz	224	6551
09 1 86 144	Pörnbach	Pfaffenhofen a.d. Ilm	1 683	8069
01 0 61 085	Pöschendorf	Steinburg	192	2216
09 3 72 147	Pösing	Cham	915	8491
16 0 32 400	Pößneck, Stadt	Pößneck	16 381	6840
13 0 18 280	Pötenitz	Grevesmühlen	385	2421
09 7 71 156	Pöttmes, Markt	Aichach-Friedberg	5 887	8897
14 0 16 370	Pötzschau	Borna	250	7201
01 0 53 098	Pogeez	Herzogtum Lauenburg	391	2419
13 0 37 260	Poggelow	Teterow	396	2051
13 0 19 190	Poggendorf	Grimmen	284	2321
01 0 53 099	Poggensee	Herzogtum Lauenburg	304	2412
07 1 41 111	Pohl	Rhein-Lahn-Kreis	321	5429
14 0 15 210	Pohla	Bischofswerda	509	8501
03 2 57 029	Pohle	Schaumburg	872	3255
06 5 31 014	Pohlheim, Stadt	Gießen	16 338	6301
12 0 21 260	Pohlitz	Eisenhüttenstadt	252	1221
01 0 57 058	Pohnsdorf	Plön	436	2308
14 0 19 290	Pohritzsch	Delitzsch	385	7271
14 0 26 350	Pohrsdorf	Freital	317	8211
09 1 75 135	Poing	Ebersberg	7 938	8011
13 0 16 280	Pokrent	Gadebusch	639	2731
07 1 37 089	Polch, Stadt	Mayen-Koblenz	4 267	5444
14 0 50 230	Polenz	Sebnitz	1 482	8351
15 1 47 280	Polenzko	Zerbst	347	3401
15 1 12 240	Poley	Bernburg	683	4351
14 0 21 440	Polkenberg	Döbeln	1 105	7321
03 2 55 033	Polle, Flecken	Holzminde	1 276	3453
15 2 15 220	Polleben	Eisleben	1 279	4251
09 1 76 155	Pollenfeld	Eichstätt	2 549	8079
03 2 57 030	Pollhagen	Schaumburg	1 310	3061

4 Gemeinden in alphabetischer Ordnung mit Schlüsselnummer,
Bevölkerung und Postleitzahl am 31.12.1992

P

Schlüssel- nummer	Gemeinde	Kreis/Landkreis	Bevöl- kerung	Post- leit- zahl
09 1 90 142	Polling	Weilheim-Schongau	2 966	8128
09 1 83 136	Polling	Mühldorf a. Inn	3 179	8261
15 3 31 610	Pollitz	Osterburg	421	3551
09 5 77 162	Polzingen	Weißenburg-Gunzenhausen	1 932	8831
12 0 11 500	Polßen	Angermünde	239	1321
13 0 22 560	Polz	Ludwigslust	455	2801
12 0 27 440	Polzen	Herzberg	327	7901
13 0 28 360	Polzow	Pasewalk	253	2101
09 5 74 147	Pommelsbrunn	Nürnberger Land	5 200	8561
01 0 59 152	Pommerby	Schleswig-Flensburg	220	2342
07 1 35 072	Pommern	Cochem-Zell	565	5593
09 4 71 172	Pommersfelden	Bamberg	2 391	8602
14 0 14 610	Pommritz	Bautzen	519	8601
14 0 30 450	Pomßen	Grimma	655	7241
07 1 31 065	Pomster	Ahrweiler	205	5489
14 0 31 340	Ponickau	Großenhain	716	8281
16 0 37 210	Ponitz	Schmölln	1 937	7421
12 0 22 450	Ponnsdorf	Finsterwalde	139	7981
01 0 54 104	Poppenbüll	Nordfriesland	235	2251
13 0 31 290	Poppendorf	Rostock	256	2551
09 6 78 168	Poppenhausen	Schweinfurt	4 106	8721
16 0 23 560	Poppenhausen	Hildburghausen	112	6111
06 6 31 021	Poppenhausen (Wasserkuppe)	Fulda	2 595	6416
09 3 71 144	Poppenricht	Amberg-Weizbach	3 283	8451
16 0 23 570	Poppenwind	Hildburghausen	230	6121
12 0 40 380	Porep	Pritzwalk	146	1921
14 0 44 550	Porschdorf	Pirna	886	8321
14 0 50 240	Porschendorf	Sebnitz	597	8351
05 7 70 032	Porta Westfalica, Stadt	Minden-Lübbecke	35 450	4952
13 0 32 310	Poseritz	Rügen	1 278	2331
15 2 42 130	Poserna	Weißenfels	411	4851
14 0 42 340	Posseck	Oelsnitz	352	9921
14 0 26 360	Possendorf	Freital	1 882	8219
16 0 43 660	Possendorf	Weimar	190	5301
09 2 74 174	Postau	Landshut	1 416	8301
09 3 73 155	Postbauer-Heng	Neumarkt i.d. OPf.	6 134	8439
16 0 37 220	Posterstein	Schmölln	354	7421
01 0 57 059	Postfeld	Plön	390	2308
13 0 12 270	Postlow	Anklam	484	2141

4 Gemeinden in alphabetischer Ordnung mit Schlüsselnummer,
Bevölkerung und Postleitzahl am 31.12.1992

P

Schlüssel- nummer	Gemeinde	Kreis/Landkreis	Bevöl- kerung	Post- leit- zahl
09 2 77 139	Postmünster	Rottal-Inn	2 313	8341
12 0 05 000	Potsdam, Stadt	Stadtkreis	138 618	1500
09 4 72 179	Pottenstein, Stadt	Bayreuth	5 492	8573
16 0 27 260	Pottiga	Lobenstein	467	6851
07 1 43 284	Pottum	Westerwaldkreis	1 047	5439
15 3 16 200	Potzehne	Gardelegen	282	3571
12 0 39 360	Potzlow	Prenzlau	515	2131
15 1 13 240	Pouch	Bitterfeld	1 769	4408
16 0 17 290	Poxdorf	Eisenberg	111	6521
09 4 74 160	Poxdorf	Forchheim	1 458	8521
01 0 61 086	Poyenberg	Steinburg	319	2211
07 1 32 091	Pracht	Altenkirchen (Westerwald)	1 379	5249
09 2 76 135	Prackenbach	Regen	2 697	8371
13 0 25 300	Pragsdorf	Neubrandenburg	601	2001
01 0 57 060	Prasdorf	Plön	374	2316
15 1 44 230	Pratau	Wittenberg	2 309	4601
07 1 41 112	Prath	Rhein-Lahn-Kreis	294	5422
14 0 47 370	Prausitz	Riesa	791	8401
13 0 37 270	Prebberede	Teterow	517	2051
09 4 72 180	Prebitz	Bayreuth	1 064	8587
12 0 40 390	Preddöhl	Pritzwalk	202	1921
13 0 35 220	Preetz	Stralsund	460	2301
01 0 57 062	Preetz, Stadt	Plön	15 305	2308
12 0 19 600	Preilack	Cottbus	332	7521
07 2 32 294	Preischeid	Bitburg-Prüm	182	5529
07 2 32 107	Preist	Bitburg-Prüm	715	5521
09 1 90 143	Prem	Weilheim-Schongau	848	8921
12 0 41 360	Premnitz, Stadt	Rathenow	10 566	1832
15 1 24 440	Premsendorf	Jessen	133	7901
12 0 37 660	Premstin	Perleberg	590	2911
12 0 16 220	Prenden	Bernau	335	1281
12 0 32 410	Prensdorf	Luckau	123	7961
12 0 39 370	Prenzlau, Stadt	Prenzlau	22 322	2130
13 0 29 390	Prerow a. Darß, Ostseebad	Ribnitz-Damgarten	1 804	2383
12 0 23 260	Preschen	Forst	298	7571
09 3 74 149	Pressath, Stadt	Neustadt a.d. Waldnaab	4 719	8487
09 4 77 148	Presseck, Markt	Kulmbach	2 530	8657
14 0 23 290	Pressel	Eilenburg	1 040	7281
09 4 76 164	Pressig, Markt	Kronach	4 519	8644

4 Gemeinden in alphabetischer Ordnung mit Schlüsselnummer,
Bevölkerung und Postleitzahl am 31.12.1992

P

Schlüssel- nummer	Gemeinde	Kreis/Landkreis	Bevöl- kerung	Post- leit- zahl
12 0 13 380	Prestewitz	Bad Liebenwerda	420	7901
12 0 31 420	Pretschen	Lübben	364	7551
15 1 24 450	Prettin, Stadt	Jessen	2 498	7908
09 4 74 161	Pretzfeld, Markt	Forchheim	2 304	8551
15 3 38 180	Pretzien	Schönebeck	580	3301
15 3 36 480	Pretzier	Salzwedel	898	3561
15 2 23 110	Pretzsch	Hohenmölsen	211	4851
15 1 44 240	Pretzsch/ Elbe, Stadt	Wittenberg	2 281	4606
14 0 20 390	Pretzschendorf	Dippoldiswalde	1 994	8231
05 7 70 036	Preußisch Oldendorf, Stadt	Minden-Lübbecke	11 848	4994
15 1 12 250	Preußlitz	Bernburg	839	4351
03 3 54 020	Prezelle	Lüchow-Dannenberg	516	3131
13 0 30 250	Priborn	Röbel/ Müritz	535	2071
09 6 75 158	Prichsenstadt, Stadt	Kitzingen	2 937	8718
09 1 87 162	Prien a. Chiemsee, Markt	Rosenheim	9 254	8210
13 0 26 370	Priepert	Neustrelitz	304	2081
12 0 29 370	Prieros	Königs Wusterhausen	844	1608
12 0 13 390	Prieschka	Bad Liebenwerda	408	7901
09 4 71 173	Priesendorf	Bamberg	1 316	8602
15 1 44 250	Priesitz	Wittenberg	300	4601
12 0 22 460	Prießen	Finsterwalde	236	7971
15 2 28 300	Prießnitz	Naumburg	296	4801
14 0 27 290	Prießnitz	Geithain	1 204	7231
14 0 19 300	Priester	Delitzsch	181	7271
14 0 31 350	Priestewitz	Großenhain	715	8281
14 0 35 490	Prietitz	Kamenz	339	8291
01 0 58 129	Prinzenmoor	Rendsburg-Eckernförde	163	2371
03 4 58 012	Prinzhöfte	Oldenburg (Oldenburg)	720	2833
12 0 34 300	Priorat	Nauen	542	1551
13 0 11 220	Pripsleben	Altentreptow	323	2021
13 0 31 310	Prisannewitz	Rostock	570	2555
14 0 14 620	Prischwitz	Bautzen	593	8601
01 0 56 040	Prisdorf	Pinneberg	1 848	2081
13 0 22 570	Prislich	Ludwigslust	591	2801
15 2 42 140	Prittitz	Weißenfels	987	4851
09 1 81 134	Prittriching	Landsberg a. Lech	2 011	8911
12 0 17 360	Pritzerbe, Stadt	Brandenburg	1 096	1805
13 0 21 730	Pritzler	Hagenow	623	2821
12 0 40 400	Pritzwalk, Stadt	Pritzwalk	11 628	1920

4 Gemeinden in alphabetischer Ordnung mit Schlüsselnummer,
Bevölkerung und Postleitzahl am 31.12.1992

P

Schlüssel- nummer	Gemeinde	Kreis/Landkreis	Bevöl- kerung	Post- leitz- zahl
01 0 57 063	Probsteierhagen	Plön	1 749	2316
14 0 52 300	Probsthain	Torgau	299	7291
16 0 34 350	Probstzella	Saalfeld	1 995	6805
15 1 47 290	Prödel	Zerbst	300	3401
12 0 13 400	Prösen	Bad Liebenwerda	2 351	7909
14 0 30 460	Prösitz	Grimma	217	7241
16 0 11 360	Prößdorf	Altenburg	353	7401
12 0 37 670	Pröttlin	Perleberg	567	2911
12 0 45 290	Prötzel	Strausberg	775	1261
15 2 46 240	Profen	Zeitz	1 492	4904
13 0 35 230	Prohn	Stralsund	1 101	2301
07 2 32 295	Pronsfeld	Bitburg-Prüm	997	5541
01 0 60 067	Pronstorf	Segeberg	1 260	2361
12 0 44 200	Proschim	Spremberg	245	7591
15 1 26 350	Prosigk	Köthen	610	4371
09 6 79 174	Prosselsheim	Würzburg	1 064	8702
14 0 44 570	Prossen	Pirna	670	8321
12 0 27 450	Proßmarke	Herzberg	242	7901
12 0 35 500	Protzen	Neuruppin	456	1951
13 0 29 400	Pruchten	Ribnitz-Damgarten	630	2381
07 2 32 296	Prüm, Stadt	Bitburg-Prüm	5 291	5540
07 2 32 108	Prümzurlay	Bitburg-Prüm	490	5521
12 0 17 370	Prützke	Brandenburg	595	1801
13 0 20 340	Prützen	Güstrow	734	2601
09 1 87 163	Prutting	Rosenheim	1 938	8201
09 1 79 145	Puchheim	Fürstenfeldbruck	19 542	8039
13 0 39 370	Puchow	Waren	134	2061
13 0 41 280	Pudagla	Wolgast	404	2251
07 1 38 057	Puderbach	Neuwied	2 186	5419
14 0 55 280	Püchau	Wurzen	832	7251
09 3 74 150	Püchersreuth	Neustadt a.d. Waldnaab	1 475	8481
15 3 36 490	Püggen	Salzwedel	59	3561
07 1 35 073	Pünderich	Cochem-Zell	948	5587
09 1 81 141	Pürgen	Landsberg a. Lech	2 473	8911
10 0 41 515	Püttlingen, Stadt	Stadtverband Saarbrücken	20 863	6625
16 0 31 490	Pützlingen	Nordhausen	171	5501
05 3 62 036	Pulheim, Stadt	Erftkreis	50 102	5024
09 1 84 139	Pullach i. Isartal	München	8 187	8023
09 3 77 148	Pullenreuth	Tirschenreuth	1 958	8591

4 Gemeinden in alphabetischer Ordnung mit Schlüsselnummer,
Bevölkerung und Postleitzahl am 31.12.1992

P/Q

Schlüssel- nummer	Gemeinde	Kreis/Landkreis	Bevöl- kerung	Post- leit- zahl
13 0 41 290	Pulow	Wolgast	299	2221
01 0 61 087	Puls	Steinburg	495	2216
14 0 47 380	Pulsen	Riesa	1 751	8401
14 0 15 220	Pulsnitz, Stadt	Bischofswerda	5 852	8514
15 1 47 300	Pulspforde	Zerbst	200	3401
14 0 14 630	Purschwitz	Bautzen	700	8601
15 1 24 460	Purzien	Jessen	181	7901
09 5 73 124	Puschendorf	Fürth	1 807	8501
14 0 14 640	Puschwitz	Bautzen	1 201	8601
13 0 32 320	Putbus, Stadt	Rügen	5 105	2353
13 0 32 330	Putgarten	Rügen	302	2331
12 0 40 410	Putlitz, Stadt	Pritzwalk	2 038	1923
13 0 12 280	Putzar	Anklam	264	2141
09 1 84 140	Putzbrunn	München	4 940	8011
14 0 15 230	Putzkau	Bischofswerda	1 911	8507
09 3 73 156	Pyrbaum, Markt	Neumarkt i.d. OPf.	4 855	8501
Q				
03 4 59 030	Quakenbrück, Stadt	Osnabrück	11 190	4570
13 0 14 220	Qualitz	Bützow	259	2621
12 0 42 450	Quappendorf	Seelow	141	1211
01 0 58 130	Quarnbek	Rendsburg-Eckernförde	1 593	2300
01 0 61 088	Quarnstedt	Steinburg	378	2218
16 0 32 410	Quaschwitz	Pößneck	76	6841
14 0 14 650	Quatitz	Bautzen	583	8601
15 3 32 130	Quedlinburg, Stadt	Quedlinburg	27 242	4300
07 3 35 037	Queidersbach	Kaiserslautern	2 690	6791
16 0 28 460	Queienfeld	Meiningen	614	6101
15 2 35 410	Queis	Saalkreis	746	4101
15 1 26 360	Quellendorf	Köthen	1 097	4371
03 4 56 018	Quendorf	Grafschaft Bentheim	526	4443
15 2 22 270	Quenstedt	Hettstedt	928	4271
03 1 54 016	Querenhorst	Helmstedt	512	3332
15 2 33 210	Querfurt, Stadt	Querfurt	9 097	4240
01 0 59 153	Quern	Schleswig-Flensburg	1 332	2391
03 2 51 029	Quernheim	Diepholz	402	2844
14 0 31 360	Quersa-Brockwitz	Großenhain	410	8281
15 3 40 350	Querstedt	Stendal	239	3501
14 0 37 440	Quesitz	Leipzig	674	7101

Q/R

4 Gemeinden in alphabetischer Ordnung mit Schlüsselnummer,
Bevölkerung und Postleitzahl am 31.12.1992

Schlüssel- nummer	Gemeinde	Kreis/Landkreis	Bevöl- kerung	Post- leitzahl
15 2 37 390	Questenberg	Sangerhausen	334	4701
15 1 13 260	Quetzdölsdorf	Bitterfeld	476	4401
01 0 51 089	Quickborn	Dithmarschen	181	2224
01 0 56 041	Quickborn, Stadt	Pinneberg	18 790	2085
07 1 31 066	Quiddelbach	Ahrweiler	333	5488
10 0 41 516	Quierschied	Stadtverband Saarbrücken	15 687	6607
16 0 41 260	Quirla	Stadtroda	422	6541
07 1 43 061	Quirnbach	Westerwaldkreis	422	5418
07 3 36 501	Quirnbach/ Pfalz	Kusel	547	6799
07 3 32 042	Quirnheim	Bad Dürkheim	620	6719
16 0 33 510	Quittelsdorf	Rudolstadt	270	6821
13 0 15 310	Quitzerow	Demmin	392	2031
12 0 37 680	Quitzebel	Perleberg	326	2901
12 0 37 690	Quitzeow	Perleberg	707	2911
14 0 41 310	Quolsdorf b. Hähnichen	Niesky	307	8921

R

16 0 31 520	Rudigsdorf	Nordhausen	69	5501
01 0 56 042	Raa-Besenbek	Pinneberg	501	2200
01 0 59 154	Rabel	Schleswig-Flensburg	526	2341
12 0 15 530	Raben	Belzig	172	1821
13 0 33 450	Raben Steinfeld	Schwerin	691	2711
16 0 40 230	Rabenäußig	Sonneberg	323	6401
06 5 31 015	Rabenau	Gießen	5 511	6301
14 0 26 380	Rabenau, Stadt	Freital	2 948	8222
01 0 59 155	Rabenholz	Schleswig-Flensburg	282	2342
01 0 59 068	Rabenkirchen-Faulück	Schleswig-Flensburg	662	2341
15 1 44 260	Rackith	Wittenberg	708	4601
07 1 32 092	Racksen	Altenkirchen (Westerwald)	130	5231
14 0 19 310	Rackwitz	Delitzsch	2 948	7272
03 3 55 028	Radbruch	Lüneburg	1 555	2091
03 2 56 024	Raddestorf	Nienburg (Weser)	2 095	3079
12 0 18 470	Raddusch	Calau	646	7541
15 1 24 470	Rade	Jessen	197	7901
01 0 61 089	Rade	Steinburg	105	2211
01 0 58 131	Rade b. Hohenwestedt	Rendsburg-Eckernförde	77	2354
01 0 58 132	Rade b. Rendsburg	Rendsburg-Eckernförde	272	2373
14 0 22 370	Radeberg, Stadt	Dresden	14 266	8142
14 0 22 380	Radebeul, Stadt	Dresden	30 465	8122

4 Gemeinden in alphabetischer Ordnung mit Schlüsselnummer,
Bevölkerung und Postleitzahl am 31.12.1992

R

Schlüssel- nummer	Gemeinde	Kreis/Landkreis	Bevöl- kerung	Post- leitzahl
14 0 22 390	Radeburg, Stadt	Dresden	4 897	8106
14 0 19 320	Radefeld	Delitzsch	1 081	7271
13 0 13 250	Radegast	Bad Doberan	504	2561
15 1 26 370	Radegast, Stadt	Köthen	1 435	4375
12 0 11 510	Radekow	Angermünde	137	1321
12 0 48 460	Radeland	Zossen	176	1631
15 3 36 500	Rademin	Salzwedel	210	3561
14 0 31 370	Raden	Großenhain	261	8281
12 0 31 430	Radensdorf	Lübben	508	7551
12 0 35 510	Radensleben	Neuruppin	614	1951
05 3 74 036	Radevormwald, Stadt	Oberbergischer Kreis	24 055	5608
12 0 17 380	Radewege	Brandenburg	507	1801
14 0 14 680	Radibor	Bautzen	1 209	8601
15 1 18 160	Radis	Gräfenhainichen	1 297	4401
15 2 11 180	Radisleben	Aschersleben	500	4321
08 3 35 063	Radolfzell am Bodensee, Stadt	Konstanz	27 550	7760
13 0 27 190	Raduhn	Parchim	505	2851
03 1 54 017	Räbke	Helmstedt	656	3331
14 0 35 500	Räckelwitz	Kamenz	1 420	8291
12 0 17 390	Rädel	Brandenburg	520	1801
12 0 15 540	Rädigke	Belzig	313	1821
12 0 35 520	Rägelin	Neuruppin	435	1951
14 0 37 450	Räpitz	Leipzig	791	7101
05 5 54 040	Raesfeld	Borken	9 679	4285
03 3 60 016	Rätzlingen	Uelzen	492	3111
15 3 20 460	Rätzlingen	Haldensleben	830	3241
14 0 30 470	Ragewitz	Grimma	880	7241
15 1 34 150	Ragösen	Roßlau	235	4501
12 0 15 550	Ragösen	Belzig	671	1821
12 0 14 600	Ragow	Beeskow	238	1231
12 0 29 380	Ragow	Königs Wusterhausen	426	1601
12 0 18 480	Ragow	Calau	512	7541
15 1 13 270	Raguhn, Stadt	Bitterfeld	3 805	4409
05 7 70 040	Rahden, Stadt	Minden-Lübbecke	14 535	4993
12 0 27 460	Rahnisdorf	Herzberg	249	7901
15 1 44 270	Rahnsdorf	Wittenberg	217	4601
08 3 36 067	Raich	Lörrach	256	7861
16 0 35 400	Raila	Schleiz	125	6551
09 2 78 177	Rain	Straubing-Bogen	1 923	8441

R

4 Gemeinden in alphabetischer Ordnung mit Schlüsselnummer,
Bevölkerung und Postleitzahl am 31.12.1992

Schlüssel- nummer	Gemeinde	Kreis/Landkreis	Bevöl- kerung	Post- leit- zahl
09 7 79 201	Rain, Stadt	Donau-Ries	7 516	8852
08 1 36 089	Rainau	Ostalbkreis	2 903	7095
01 0 57 064	Raisdorf	Plön	7 127	2313
09 1 90 144	Raisting	Weilheim-Schongau	1 718	8121
09 5 77 163	Raitenbuch	Weißenburg-Gunzenhausen	1 031	8837
13 0 13 260	Rakow	Bad Doberan	266	2567
13 0 19 200	Rakow	Grimmen	973	2321
14 0 35 510	Ralbitz	Kamenz	1 014	8291
07 2 35 111	Ralingen	Trier-Saarburg	1 866	5501
13 0 32 340	Ralswiek	Rügen	469	2331
07 3 37 064	Ramberg	Südliche Weinstraße	1 070	6741
13 0 32 350	Rambin	Rügen	985	2331
09 1 87 164	Ramerberg	Rosenheim	1 144	8091
01 0 51 090	Ramhusen	Dithmarschen	165	2226
13 0 28 370	Ramin	Pasewalk	436	2101
07 3 36 079	Rammelsbach	Kusel	1 958	6799
14 0 15 240	Rammenau	Bischofswerda	1 385	8501
08 4 25 097	Rammingen	Alb-Donau-Kreis	1 220	7901
09 7 78 209	Rammingen	Unterallgäu	1 267	8939
09 1 72 129	Ramsau b. Berchtesgaden	Berchtesgadener Land	1 848	8243
14 0 16 380	Ramsdorf	Borna	972	7221
07 3 33 060	Ramsen	Donnersbergkreis	1 846	6719
15 1 13 280	Ramsin	Bitterfeld	1 041	4401
16 0 43 670	Ramsla	Weimar	318	5301
01 0 54 105	Ramstedt	Nordfriesland	367	2251
07 3 35 038	Ramstein-Miesenbach, Stadt	Kaiserslautern	8 158	6792
09 6 72 142	Ramsthal	Bad Kissingen	1 114	8731
15 3 38 190	Randau-Calenberge	Schönebeck	456	3301
09 6 79 175	Randersacker, Markt	Würzburg	3 625	8701
08 4 17 051	Rangendingen	Zollernalbkreis	4 938	7456
12 0 48 470	Rangsdorf	Zossen	5 212	1634
15 3 38 200	Ranies	Schönebeck	373	3301
16 0 32 420	Ranis, Stadt	Pößneck	1 905	6843
13 0 41 300	Rankwitz	Wolgast	673	2251
16 0 12 340	Rannstedt	Apolda	195	5321
09 6 72 143	Rannungen	Bad Kissingen	1 170	8721
07 1 43 062	Ransbach-Baumbach, Stadt	Westerwaldkreis	6 774	5412
07 3 37 065	Ranschbach	Südliche Weinstraße	625	6740
14 0 45 660	Ranspach	Plauen	328	6571

4 Gemeinden in alphabetischer Ordnung mit Schlüsselnummer,
Bevölkerung und Postleitzahl am 31.12. 1992

R

Schlüssel- nummer	Gemeinde	Kreis/Landkreis	Bevöl- kerung	Post- leit- zahl-
06 4 40 020	Ranstadt	Wetteraukreis	4 617	6479
07 3 33 061	Ransweiler	Donnersbergkreis	334	6761
01 0 54 106	Rantrum	Nordfriesland	1 264	2251
01 0 54 107	Rantum (Sylt)	Nordfriesland	492	2280
01 0 57 065	Rantzau	Plön	297	2325
12 0 14 610	Ranzig	Beeskow	408	1231
13 0 17 360	Ranzin	Greifswald	325	2204
12 0 18 490	Ranzow	Calau	92	7541
16 0 42 260	Rappelsdorf	Suhl	381	6051
13 0 32 360	Rappin	Rügen	449	2331
14 0 49 120	Raschau	Schwarzenberg	4 983	9443
07 2 35 112	Rascheid	Trier-Saarburg	529	5509
06 6 31 022	Rasdorf	Fulda	1 811	6419
15 2 27 300	Raßnitz	Merseburg	882	4101
08 2 16 043	Rastatt, Stadt	Rastatt	42 974	7550
03 4 54 042	Rastdorf	Emsland	916	2991
03 4 51 005	Rastede	Ammerland	18 928	2902
16 0 38 300	Rastenberg, Stadt	Sömmerda	1 858	5235
01 0 57 066	Rastorf	Plön	816	2308
13 0 33 470	Rastow	Schwerin	1 457	2711
01 0 55 035	Ratekau	Ostholstein	14 557	2401
13 0 12 290	Rathebur	Anklam	189	2141
14 0 44 580	Rathen, Kurort	Pirna	551	8324
14 0 27 300	Rathendorf	Geithain	478	7231
12 0 41 380	Rathenow, Stadt	Rathenow	29 209	1830
14 0 50 250	Rathewalde	Sebnitz	692	8351
01 0 57 067	Rathjensdorf	Plön	495	2320
14 0 44 590	Rathmannsdorf	Pirna	1 228	8321
15 3 39 160	Rathmannsdorf	Staßfurt	762	3251
12 0 12 390	Rathsdorf	Bad Freienwalde	301	1311
07 3 33 201	Rathskirchen	Donnersbergkreis	221	6759
12 0 42 460	Rathstock	Seelow	301	1211
07 3 36 081	Rathsweiler	Kusel	171	6799
05 1 58 028	Ratingen, Stadt	Mettmann	90 830	4030
16 0 42 270	Ratscher	Suhl	249	6051
08 4 17 052	Ratshausen	Zollernalbkreis	716	7461
16 0 41 280	Rattelsdorf	Stadtroda	86	6541
09 4 71 174	Rattelsdorf, Markt	Bamberg	4 240	8601
09 2 78 178	Rattenberg	Straubing-Bogen	1 893	8441

R

4 Gemeinden in alphabetischer Ordnung mit Schlüsselnummer,
Bevölkerung und Postleitzahl am 31.12.1992

Schlüssel- nummer	Gemeinde	Kreis/Landkreis	Bevöl- kerung	Post- leitzahl
09 1 83 138	Rattenkirchen	Mühlendorf a. Inn	792	8251
09 2 78 179	Rattiszell	Straubing-Bogen	1 347	8441
12 0 21 270	Ratzdorf	Eisenhüttenstadt	335	1221
01 0 53 100	Ratzeburg, Stadt	Herzogtum Lauenburg	12 311	2418
07 1 38 058	Ratzert	Neuwied	243	5231
07 1 38 059	Raubach	Neuwied	1 793	5419
09 1 87 165	Raubling	Rosenheim	9 750	8201
16 0 17 300	Rauda	Eisenberg	422	6521
12 0 24 350	Rauen	Fürstenwalde	1 462	1241
08 2 26 065	Rauenberg, Stadt	Rhein-Neckar-Kreis	6 519	6914
16 0 40 240	Rauenstein	Sonneberg	1 510	6404
09 6 74 187	Rauhenebrach	Haßberge	3 187	8602
07 1 33 081	Raumbach	Bad Kreuznach	491	6551
14 0 42 360	Raun	Oelsnitz	280	9931
06 4 33 010	Raunheim, Stadt	Groß-Gerau	11 627	6096
06 5 34 017	Rauschenberg, Stadt	Marburg-Biedenkopf	4 575	3576
16 0 27 270	Rauschengesees	Lobenstein	146	6851
16 0 17 310	Rauschwitz	Eisenberg	270	6521
14 0 35 520	Rauschwitz	Kamenz	728	8291
16 0 41 290	Rausdorf	Stadtroda	133	6541
01 0 62 058	Rausdorf	Stormarn	208	2071
14 0 40 360	Raußlitz	Meißen	863	8261
07 1 40 119	Ravengiersburg	Rhein-Hunsrück-Kreis	589	6541
13 0 29 410	Ravenhorst	Ribnitz-Damgarten	269	2591
13 0 13 270	Ravensberg	Bad Doberan	348	2561
08 4 36 064	Ravensburg, Stadt	Ravensburg	46 822	7980
08 2 25 114	Ravensstein, Stadt	Neckar-Odenwald-Kreis	2 855	6963
07 1 40 120	Raversbeuren	Rhein-Hunsrück-Kreis	186	5585
07 1 40 121	Rayerschied	Rhein-Hunsrück-Kreis	106	6540
14 0 42 370	Rebersreuth	Oelsnitz	111	9931
14 0 13 150	Rebesgrün	Auerbach	1 447	9701
07 1 31 068	Rech	Ahrweiler	564	5481
08 1 17 038	Rechberghausen	Göppingen	5 305	7324
14 0 17 220	Rechenberg-Bienenmühle	Brand-Erbisdorf	1 116	9213
13 0 26 390	Rechlin	Neustrelitz	2 316	2085
09 6 77 172	Rechtenbach	Main-Spessart	1 152	8771
08 4 25 098	Rechtenstein	Alb-Donau-Kreis	307	7937
09 1 83 139	Rechtmehring	Mühlendorf a. Inn	1 408	8091
03 4 52 022	Rechtsupweg	Aurich	1 819	2981

4 Gemeinden in alphabetischer Ordnung mit Schlüsselnummer,
Bevölkerung und Postleitzahl am 31.12.1992

R

Schlüssel- nummer	Gemeinde	Kreis, Landkreis	Bevöl- kerung	Post- leit- zahl
12 0 17 400	Reckahn	Brandenburg	426	1801
05 5 66 072	Recke	Steinfurt	10 482	4534
09 4 71 175	Reckendorf	Bamberg	1 622	8601
07 1 41 113	Reckenroth	Rhein-Lahn-Kreis	200	5429
12 0 37 720	Reckenzin	Perleberg	274	2911
07 1 40 122	Reckershausen	Rhein-Hunsrück-Kreis	394	6544
05 5 62 032	Recklinghausen, Stadt	Recklinghausen	126 647	4350
13 0 20 360	Recknitz	Güstrow	259	2601
15 3 43 210	Reddeber	Wernigerode	474	3701
13 0 13 280	Reddelich	Bad Doberan	517	2561
12 0 18 500	Reddern	Calau	138	7541
13 0 21 760	Redefin	Hagenow	601	2821
15 3 17 200	Redekin	Genthin	717	3281
09 5 76 137	Rednitzhembach	Roth	6 056	8540
09 4 78 155	Redwitz a.d. Rodach	Lichtenfels	3 356	8627
05 1 54 044	Rees, Stadt	Kleve	19 488	4242
15 3 14 310	Reesdorf	Burg	171	3271
12 0 38 430	Reesdorf	Potsdam	106	1501
01 0 58 133	Reesdorf	Rendsburg-Eckernförde	110	2301
15 3 14 320	Reesen	Burg	354	3271
03 3 57 037	Reeßum	Rotenburg (Wümme)	1 508	2724
12 0 37 730	Reetz	Perleberg	255	2911
12 0 15 560	Reetz	Belzig	727	1821
12 0 15 570	Reetzerhütten	Belzig	304	1821
09 2 76 138	Regen, Stadt	Regen	11 953	8370
09 3 62 000	Regensburg, Stadt	Kreisfreie Stadt	124 398	8400
09 3 75 190	Regenstauf, Markt	Regensburg	14 334	8413
03 3 53 028	Regesbostel	Harburg	815	2151
14 0 16 390	Regis-Breitlingen, Stadt	Borna	3 813	7208
09 4 75 161	Regnitzlosau	Hof	2 662	8671
12 0 48 480	Rehagen	Zossen	644	1637
09 4 75 162	Rehau, Stadt	Hof	10 516	8673
07 1 33 082	Rehbach	Bad Kreuznach	38	6553
13 0 36 380	Rehberg	Strasburg	262	2151
07 1 33 083	Rehborn	Bad Kreuznach	786	6551
03 2 56 025	Rehburg-Loccum, Stadt	Nienburg (Weser)	10 334	3056
03 2 51 030	Rehden	Diepholz	1 536	2841
07 1 43 285	Rehe	Westerwaldkreis	755	5439
14 0 20 400	Rehefeld-Zaunhaus	Dippoldiswalde	274	8231

R

4 Gemeinden in alphabetischer Ordnung mit Schlüsselnummer,
Bevölkerung und Postleitzahl am 31.12.1992

Schlüssel- nummer	Gemeinde	Kreis/Landkreis	Bevöl- kerung	Post- leit- zahl
01 0 61 091	Reher	Steinburg	741	2211
16 0 13 440	Rehestädt	Arnstadt	154	5211
12 0 27 480	Rehfeld	Herzberg	333	7901
12 0 30 470	Rehfeld-Berlitt	Kyritz	516	1901
12 0 45 300	Rehfelde	Strausberg	2 179	1263
01 0 62 059	Rehhorst	Stormarn	621	2401
09 7 71 158	Rehling	Aichach-Friedberg	2 152	8901
03 3 55 029	Rehlingen	Lüneburg	636	2124
10 0 44 114	Rehlingen-Siersburg	Saarlouis	15 464	6639
01 0 51 092	Rehm-Flehde-Bargen	Dithmarschen	557	2241
15 2 46 250	Rehmsdorf	Zeitz	1 166	4905
13 0 16 290	Rehna, Stadt	Gadebusch	2 635	2732
15 1 18 170	Rehsen	Gräfenhainichen	315	4401
16 0 31 500	Rehungen	Nordhausen	649	5501
07 3 36 082	Rehweiler	Kusel	422	6799
14 0 19 330	Reibitz	Delitzsch	347	7271
07 1 40 123	Reich	Rhein-Hunsrück-Kreis	320	6541
16 0 19 410	Reichardttsdorf	Gera	128	6504
15 2 42 150	Reichardtswerben	Weißenfels	1 332	4851
08 2 26 066	Reichartshausen	Rhein-Neckar-Kreis	1 734	6921
06 4 37 013	Reichelsheim (Odenwald)	Odenwaldkreis	8 631	6101
06 4 40 021	Reichelsheim (Wetterau), Stadt	Wetteraukreis	6 329	6361
08 3 35 066	Reichenau	Konstanz	4 639	7752
14 0 35 530	Reichenau	Kamenz	434	8291
14 0 20 410	Reichenau	Dippoldiswalde	646	8231
14 0 35 540	Reichenbach	Kamenz	762	8291
14 0 33 160	Reichenbach	Hohenstein-Ernstthal	652	9271
14 0 32 370	Reichenbach	Hainichen	238	9251
16 0 41 300	Reichenbach	Stadtroda	945	6531
07 1 34 068	Reichenbach	Birkenfeld	663	6589
09 3 72 149	Reichenbach	Cham	1 126	8411
09 4 76 166	Reichenbach	Kronach	933	8641
16 0 26 340	Reichenbach	Langensalza	448	5821
08 3 27 040	Reichenbach am Heuberg	Tuttlingen	492	7209
08 1 16 058	Reichenbach an der Fils	Esslingen	7 377	7313
14 0 25 260	Reichenbach b. Siebenlehn	Freiberg	662	9201
16 0 34 360	Reichenbach b. Unterloquitz	Saalfeld	93	6801
07 3 35 501	Reichenbach-Steegen	Kaiserslautern	1 430	6791
14 0 29 350	Reichenbach/ O.L., Stadt	Görlitz	3 226	8907

4 Gemeinden in alphabetischer Ordnung mit Schlüsselnummer,
Bevölkerung und Postleitzahl am 31.12.1992

R

Schlüssel- nummer	Gemeinde	Kreis/Landkreis	Bevöl- kerung	Post- leitzahl
14 0 46 210	Reichenbach/ Vogtl., Stadt	Reichenbach	24 048	9800
14 0 22 400	Reichenberg	Dresden	1 335	8101
12 0 45 310	Reichenberg	Strausberg	355	1261
07 1 41 114	Reichenberg	Rhein-Lahn-Kreis	230	5429
09 6 79 176	Reichenberg, Markt	Würzburg	3 921	8701
12 0 13 410	Reichenhain	Bad Liebenwerda	371	7901
12 0 45 320	Reichenow	Strausberg	449	1261
09 5 74 150	Reichenschwand	Nürnberger Land	2 156	8561
12 0 24 360	Reichenwalde	Fürstenwalde	576	1241
09 1 73 140	Reichersbeuern	Bad Tölz-Wolfratshausen	1 834	8175
12 0 26 180	Reicherskreuz	Guben	48	1231
09 1 86 146	Reichertshausen	Pfaffenhofen a.d. Ilm	4 534	8069
09 1 83 140	Reichertshausen	Mühdorf a. Inn	1 548	8251
09 1 86 147	Reichertshofen, Markt	Pfaffenhofen a.d. Ilm	6 531	8077
09 1 81 135	Reichling	Landsberg a. Lech	1 418	8911
16 0 30 240	Reichmannsdorf	Neuhaus a. Rennweg	996	6421
15 1 24 490	Reicho	Jessen	76	7901
05 3 74 040	Reichshof	Oberbergischer Kreis	17 315	5226
16 0 19 420	Reichstädt	Gera	387	6501
14 0 20 420	Reichstädt	Dippoldiswalde	1 423	8231
07 3 33 202	Reichsthal	Donnersbergkreis	112	6759
14 0 53 180	Reichwalde	Weißwasser	541	7581
12 0 32 420	Reichwalde	Luckau	175	7961
07 3 36 084	Reichweiler	Kusel	592	6799
07 1 35 074	Reidenhausen	Cochem-Zell	182	5588
07 3 40 220	Reifenberg	Pirmasens	829	6668
07 1 32 093	Reiferscheid	Altenkirchen (Westerwald)	288	5232
07 2 32 297	Reiff	Bitburg-Prüm	48	5541
07 1 33 084	Reiffelbach	Bad Kreuznach	288	6761
07 1 31 069	Reifferscheid	Ahrweiler	603	5489
14 0 39 270	Reifland	Marienberg	523	9341
07 2 31 110	Reil	Bernkastel-Wittlich	1 238	5586
08 2 26 068	Reilingen	Rhein-Neckar-Kreis	6 739	6838
07 2 33 233	Reimerath	Daun	78	5489
14 0 46 220	Reimersgrün	Reichenbach	144	9801
13 0 20 370	Reimershagen	Güstrow	515	2601
09 7 79 203	Reimlingen	Donau-Ries	1 171	8861
01 0 62 060	Reinbek, Stadt	Stormarn	24 764	2057
13 0 19 210	Reinberg	Grimmen	1 365	2321

R

4 Gemeinden in alphabetischer Ordnung mit Schlüsselnummer,
Bevölkerung und Postleitzahl am 31.12.1992

Schlüssel- nummer	Gemeinde	Kreis/Landkreis	Bevöl- kerung	Post- leit- zahl
13 0 11 230	Reinberg	Altentreptow	316	2021
14 0 31 380	Reinersdorf	Großenhain	254	8281
01 0 62 061	Reinfeld (Holstein), Stadt	Stormarn	7 505	2067
14 0 44 600	Reinhardsdorf-Schöna	Pirna	1 818	8321
06 6 33 022	Reinhardshagen	Kassel	5 224	3512
14 0 20 430	Reinhardtsgrimma	Dippoldiswalde	881	8237
06 4 32 019	Reinheim, Stadt	Darmstadt-Dieburg	17 176	6107
14 0 20 440	Reinholdshain	Dippoldiswalde	420	8231
14 0 28 130	Reinholdshain	Glauchau	875	9611
16 0 22 400	Reinholterode	Heiligenstadt	737	5631
14 0 25 270	Reinsberg	Freiberg	666	9214
01 0 51 093	Reinsbüttel	Dithmarschen	386	2244
14 0 21 450	Reinsdorf	Döbeln	428	7301
15 1 44 290	Reinsdorf	Wittenberg	2 691	4607
15 2 29 220	Reinsdorf	Nebra	701	4801
14 0 58 280	Reinsdorf	Zwickau	4 079	9522
12 0 28 370	Reinsdorf	Jüterbog	281	1701
16 0 21 280	Reinsdorf	Greiz	420	6601
16 0 14 260	Reinsdorf	Artern	1 049	4731
16 0 13 450	Reinsfeld	Arnstadt	177	5211
07 2 35 114	Reinsfeld	Trier-Saarburg	2 052	5509
13 0 13 290	Reinshagen	Bad Doberan	290	2561
16 0 25 450	Reinstädt	Jena	564	6901
15 2 11 190	Reinstedt	Aschersleben	1 038	4321
03 3 55 030	Reinstorf	Lüneburg	1 150	2121
07 2 32 298	Reipeldingen	Bitburg-Prüm	78	5529
07 3 36 085	Reipoltskirchen	Kusel	373	6759
09 2 79 134	Reisbach, Markt	Dingolfing-Landau	6 831	8386
09 1 71 129	Reischach	Altötting	2 477	8261
16 0 12 350	Reisdorf	Apolda	375	5321
16 0 29 400	Reiser	Mühlhausen	328	5701
06 5 31 016	Reiskirchen	Gießen	9 505	6301
09 1 89 139	Reit im Winkel	Traunstein	2 910	8216
12 0 42 470	Reitwein	Seelow	497	1211
16 0 34 370	Reitzengeschwenda	Saalfeld	266	6801
14 0 39 280	Reitzenhain	Marienberg	634	9341
07 1 41 115	Reitzenhain	Rhein-Lahn-Kreis	345	5429
05 5 54 044	Reken	Borken	12 084	4421
01 0 56 043	Reilingen	Pinneberg	13 853	2084

4 Gemeinden in alphabetischer Ordnung mit Schlüsselnummer,
Bevölkerung und Postleitzahl am 31.12.1992

R

Schlüssel- nummer	Gemeinde	Kreis/Landkreis	Bevöl- kerung	Post- leit- zahl
07 3 36 086	Reisberg	Kusel	199	6759
07 1 31 070	Remagen, Stadt	Ahrweiler	15 773	5480
08 2 36 071	Remchingen	Enzkreis	10 936	7537
16 0 33 520	Remda, Stadt	Rudolstadt	1 168	6821
15 3 41 250	Remkersleben	Wanzleben	667	3101
13 0 37 290	Remlin	Teterow	392	2051
03 1 58 024	Remlingen	Wolfenbüttel	1 827	3346
09 6 79 177	Remlingen, Markt	Würzburg	1 464	8702
01 0 58 134	Remmels	Rendsburg-Eckernförde	442	2354
13 0 24 190	Remplin	Malchin	934	2051
16 0 27 280	Remptendorf	Lobenstein	1 326	6851
05 1 20 000	Remscheid, Stadt	Kreisfreie Stadt	124 106	5630
14 0 28 140	Remse	Glauchau	1 531	9611
08 1 18 081	Remseck am Neckar	Ludwigsburg	18 133	7148
08 1 19 090	Remshalden	Rems-Murr-Kreis	13 467	7064
16 0 20 430	Remstädt	Gotha	740	5801
08 3 17 110	Renchen, Stadt	Ortenaukreis	6 625	7592
01 0 58 135	Rendsburg, Stadt	Rendsburg-Eckernförde	31 473	2370
01 0 57 068	Rendswühren	Plön	689	2351
07 1 38 061	Rengsdorf	Neuwied	2 493	5455
03 4 54 043	Renkenberge	Emsland	625	4474
03 1 54 018	Rennau	Helmstedt	690	3332
15 1 13 290	Renneritz	Bitterfeld	383	4401
07 1 43 286	Rennerod, Stadt	Westerwaldkreis	3 823	5439
14 0 50 260	Rennersdorf-Neudörfel	Sebnitz	575	8351
14 0 38 420	Rennersdorf/ O.L.	Löbau	708	8701
09 1 85 153	Rennertshofen, Markt	Neuburg-Schrobenhausen	4 489	8859
08 1 15 041	Renningen, Stadt	Böblingen	15 401	7253
08 3 27 041	Renquishausen	Tuttlingen	685	7201
16 0 41 310	Renthendorf	Stadtroda	493	6541
09 6 74 190	Rentweinsdorf, Markt	Haßberge	1 416	8601
16 0 28 480	Rentwertshausen	Meiningen	359	6101
13 0 16 300	Renzow	Gadebusch	396	2731
13 0 31 320	Reppelin	Rostock	289	2556
03 3 55 031	Reppenstedt	Lüneburg	5 544	2121
15 1 26 380	Reppichau	Köthen	501	4371
12 0 15 580	Reppinichen	Belzig	443	1821
12 0 18 510	Repten	Calau	86	7541
13 0 13 300	Rerik, Ostseebad, Stadt	Bad Doberan	2 076	2572

R

4 Gemeinden in alphabetischer Ordnung mit Schlüsselnummer,
Bevölkerung und Postleitzahl am 31.12.1992

Schlüssel- nummer	Gemeinde	Kreis/Landkreis	Bevöl- kerung	Post- leitz- zahl
16 0 34 380	Reschwitz	Saalfeld	401	6801
12 0 18 520	Ressen	Calau	168	7531
12 0 31 440	Ressen-Zaue	Lübben	251	7551
13 0 33 480	Retgendorf	Schwerin	330	2711
03 3 58 018	Rethem (Aller), Stadt	Soltau-Fallingb.	2 466	2818
01 0 62 062	Rethwisch	Stormarn	909	2061
01 0 61 092	Rethwisch	Steinburg	566	2219
13 0 13 320	Retschow	Bad Doberan	558	2561
09 7 74 174	Rettenbach	Günzburg	1 427	8871
09 3 72 150	Rettenbach	Cham	1 655	8411
09 7 80 137	Rettenberg	Oberallgäu	3 515	8977
07 2 33 234	Retterath	Daun	367	5441
07 1 32 094	Rettersen	Altenkirchen (Westerwald)	275	5231
07 1 41 116	Rettershain	Rhein-Lahn-Kreis	347	5429
07 1 41 117	Rettert	Rhein-Lahn-Kreis	473	5429
15 1 13 300	Retzau	Bitterfeld	277	4401
12 0 37 740	Retzin	Perleberg	296	2911
12 0 34 310	Retzow	Nauen	569	1551
12 0 46 410	Retzow	Templin	264	2091
13 0 23 280	Retzow	Lübz	375	2861
09 6 77 175	Retzstadt	Main-Spessart	1 678	8702
07 1 37 092	Reudelsterz	Mayen-Koblenz	360	5440
15 1 47 310	Reuden	Zerbst	288	3401
15 2 46 260	Reuden	Zeitz	1 150	4906
15 1 13 310	Reuden	Bitterfeld	278	4401
12 0 14 620	Reudnitz	Beeskow	122	1231
16 0 21 290	Reudnitz	Greiz	847	6601
14 0 13 160	Reumtengrün	Auerbach	977	9701
15 1 26 390	Reupzig	Köthen	344	4371
16 0 23 580	Reurieth	Hildburghausen	1 072	6111
15 2 35 420	Reußen	Saalkreis	586	4101
01 0 54 108	Reußenköge	Nordfriesland	372	2257
09 2 77 140	Reut	Rottal-Inn	1 692	8342
08 3 16 036	Reute	Emmendingen	2 692	7801
14 0 45 340	Reuth	Plauen	773	9901
14 0 46 230	Reuth	Reichenbach	709	9801
07 2 33 235	Reuth	Daun	235	5541
09 3 77 149	Reuth b. Erbdorf	Tirschenreuth	1 237	8481
12 0 44 230	Reuthen	Spremberg	253	7591

4 Gemeinden in alphabetischer Ordnung mit Schlüsselnummer,
Bevölkerung und Postleitzahl am 31.12.1992

R

Schlüssel- nummer	Gemeinde	Kreis/Landkreis	Bevöl- kerung	Post- leit- zahl
08 4 15 061	Reutlingen, Stadt	Reutlingen	106 638	7410
03 3 57 038	Rhade	Rotenburg (Wümme)	1 008	2730
14 0 40 370	Rhäsa	Meißen	896	8251
03 4 57 018	Rhauderfehn	Leer	14 834	2953
07 1 34 069	Rhaunen	Birkenfeld	1 623	6572
05 7 54 028	Rheda-Wiedenbrück, Stadt	Gütersloh	39 935	4840
03 4 54 044	Rhede (Ems)	Emsland	3 893	2994
05 5 54 048	Rhede, Stadt	Borken	17 476	4292
03 2 54 027	Rheden	Hildesheim	1 239	3211
08 3 17 153	Rheinau, Stadt	Ortenaukreis	10 397	7597
05 3 82 048	Rheinbach, Stadt	Rhein-Sieg-Kreis	23 629	5308
05 1 70 032	Rheinberg, Stadt	Wesel	28 693	4134
07 1 40 125	Rheinböllen	Rhein-Hunsrück-Kreis	3 439	6542
07 1 38 062	Rheinbreitbach	Neuwied	4 156	5342
07 1 38 063	Rheinbrohl	Neuwied	4 065	5456
05 5 66 076	Rheine, Stadt	Steinfurt	72 723	4440
08 3 36 069	Rheinfelden (Baden), Stadt	Lörrach	30 144	7888
08 3 16 053	Rheinhausen	Emmendingen	3 162	7831
08 2 16 063	Rheinmünster	Rastatt	5 983	7587
12 0 35 530	Rheinsberg, Stadt	Neuruppin	5 344	1955
08 2 15 108	Rheinstetten	Karlsruhe	19 813	7512
07 3 34 024	Rheinzabern	Germersheim	4 377	6729
07 1 37 221	Rhens, Stadt	Mayen-Koblenz	2 832	5401
05 1 54 048	Rheurdt	Kleve	5 823	4137
12 0 41 390	Rhinow, Stadt	Rathenow	2 065	1833
15 3 19 300	Rhoden	Halberstadt	565	3601
07 3 37 066	Rhodt unter Rietburg	Südliche Weinstraße	1 116	6741
03 1 52 019	Rhumspringe	Göttingen	2 032	3429
12 0 34 320	Ribbeck	Nauen	450	1551
12 0 25 420	Ribbeck	Gransee	174	1431
03 1 51 022	Ribbesbüttel	Gifhorn	1 689	3171
13 0 29 430	Ribnitz-Damgarten, Stadt	Ribnitz-Damgarten	16 764	2590
13 0 35 240	Richtenberg, Stadt	Stralsund	1 803	2303
08 3 37 090	Rickenbach	Waldshut	3 920	7884
01 0 58 136	Rickert	Rendsburg-Eckernförde	867	2370
01 0 60 068	Rickling	Segeberg	3 379	2351
15 3 36 510	Riebau	Salzwedel	507	3561
12 0 38 440	Rieben	Potsdam	342	1501
14 0 32 380	Riechberg	Hainichen	388	9251

4 Gemeinden in alphabetischer Ordnung mit Schlüsselnummer,
Bevölkerung und Postleitzahl am 31.12.1992

R

Schlüssel- nummer	Gemeinde	Kreis/Landkreis	Bevöl- kerung	Post- leit- zahl
09 7 71 160	Ried	Aichach-Friedberg	2 590	8901
09 6 74 153	Riedbach	Haßberge	1 744	8729
03 3 61 010	Riede	Verden	2 419	2819
07 3 40 221	Riedelberg	Pirmasens	486	6661
07 1 37 093	Rieden	Mayen-Koblenz	1 414	5441
09 7 77 164	Rieden	Ostallgäu	1 476	8951
09 7 77 163	Rieden am Forggensee	Ostallgäu	1 137	8959
09 3 71 146	Rieden, Markt	Amberg-Sulzbach	2 558	8451
09 6 72 145	Riedenberg	Bad Kissingen	1 163	8781
09 2 73 164	Riedenburger, Stadt	Kelheim	5 761	8422
09 6 79 179	Riedenheim	Würzburg	764	8701
15 3 32 140	Rieder	Quedlinburg	2 117	4301
08 4 15 062	Riederich	Reutlingen	4 376	7434
09 1 87 167	Riederling	Rosenheim	4 866	8201
08 4 36 067	Riedhausen	Ravensburg	448	7961
08 4 26 097	Riedlingen, Stadt	Biberach	9 113	7940
06 4 33 011	Riedstadt	Groß-Gerau	18 289	6086
08 3 16 037	Riegel	Emmendingen	3 173	7839
10 0 41 517	Riegelsberg	Stadtverband Saarbrücken	14 497	6601
07 1 40 126	Riegenroth	Rhein-Hunsrück-Kreis	174	6540
09 1 80 128	Riegsee	Garmisch-Partenkirchen	1 098	8110
09 3 75 191	Riekofen	Regensburg	792	8406
08 3 35 100	Rielasingen-Worblingen	Konstanz	10 942	7703
09 6 77 177	Rieneck, Stadt	Main-Spessart	2 174	8786
12 0 14 630	Rieplos	Beeskow	171	1231
13 0 16 310	Rieps	Gadebusch	299	2731
01 0 55 036	Riepsdorf	Ostholstein	964	2432
14 0 47 400	Riesa, Stadt	Riesa	43 400	8400
08 1 36 087	Riesbürg	Ostalbkreis	2 094	7081
07 3 40 222	Rieschweiler-Mühlbach	Pirmasens	2 171	6665
12 0 28 380	Riesdorf	Jüterbog	101	1701
15 1 26 400	Riesdorf	Köthen	139	4371
01 0 58 137	Rieseby	Rendsburg-Eckernförde	1 962	2332
15 1 18 180	Riesigk	Gräfenhainichen	273	4401
12 0 21 280	Rießen	Eisenhüttenstadt	464	1221
03 4 59 031	Rieste	Osnabrück	2 263	4555
15 2 37 400	Riestedt	Sangerhausen	1 509	4701
07 1 40 127	Riesweiler	Rhein-Hunsrück-Kreis	722	6541
05 7 54 032	Rietberg, Stadt	Gütersloh	25 136	4835

4 Gemeinden in alphabetischer Ordnung mit Schlüsselnummer,
Bevölkerung und Postleitzahl am 31.12.1992

R

Schlüssel- nummer	Gemeinde	Kreis/Landkreis	Bevol- kerung	Post- leit- zahl
12 0 32 440	Rietdorf	Lückau	121	7961
13 0 38 200	Rieth	Ueckeründe	178	2111
16 0 23 590	Rieth	Hildburghausen	459	6111
08 3 27 056	Rietheim-Weilheim	Tuttlingen	2 481	7207
16 0 38 310	Riethgen	Sömmerda	296	5231
15 2 37 410	Riethnordhausen	Sangerhausen	549	4701
16 0 18 470	Riethnordhausen	Erfurt	894	5101
14 0 53 190	Rietschen	Weißwasser	3 339	7584
12 0 17 410	Rietz	Brandenburg	287	1801
12 0 28 390	Rietz b. Treuenbrietzen	Jüterbog	302	1701
15 3 14 330	Rietzel	Burg	197	3271
12 0 31 450	Rietzneuendorf-Friedrichshof	Lübben	516	7551
06 4 31 019	Rimbach	Bergstraße	8 092	6149
09 2 77 141	Rimbach	Rottal-Inn	858	8331
09 3 72 151	Rimbach	Cham	2 027	8491
09 6 79 180	Rimpar, Markt	Würzburg	7 473	8709
07 1 34 070	Rimsberg	Birkenfeld	125	6588
09 1 87 168	Rimsting	Rosenheim	3 167	8219
09 2 76 139	Rinchnach	Regen	3 126	8371
03 4 56 019	Ringe	Grafschaft Bentheim	1 945	4459
09 2 72 140	Ringelai	Freyung-Grafenau	1 969	8391
14 0 15 250	Ringenhain	Bischofswerda	898	8501
12 0 46 390	Ringental	Templin	473	2091
12 0 45 330	Ringental	Strausberg	140	1261
14 0 32 390	Ringethal	Hainichen	499	9251
15 3 40 700	Ringfurth	Stendal	303	3511
06 6 36 010	Ringgau	Werra-Meißner-Kreis	3 732	3448
16 0 18 480	Ringleben	Erfurt	640	5101
16 0 14 270	Ringleben	Artern	1 213	4731
01 0 59 157	Ringsberg	Schleswig-Flensburg	386	2391
08 3 17 113	Ringsheim	Ortenaukreis	2 044	7636
03 3 52 048	Ringstedt	Cuxhaven	819	2852
07 3 37 067	Rinthal	Südliche Weinstraße	620	6741
03 2 57 031	Rinteln, Stadt	Schaumburg	27 799	3260
07 1 34 071	Rinzenberg	Birkenfeld	287	6589
07 2 35 115	Riol	Trier-Saarburg	992	5501
15 2 42 160	Rippach	Weißenfels	697	4851
16 0 28 490	Rippershausen	Meiningen	830	6101
14 0 26 390	Rippen	Freital	1 028	8211

R

4 Gemeinden in alphabetischer Ordnung mit Schlüsselnummer,
Bevölkerung und Postleitzahl am 31.12.1992

Schlüssel- nummer	Gemeinde	Kreis/Landkreis	Bevöl- kerung	Post- leit- zahl
15 3 25 350	Ristedt	Klötze	257	3581
01 0 54 109	Risum-Lindholm	Nordfriesland	3 167	2263
16 0 28 500	Ritschenhausen	Meiningen	422	6101
03 3 56 008	Ritterhude	Osterholz	13 067	2863
15 2 22 280	Ritterode	Hettstedt	331	4271
14 0 39 290	Rittersberg	Marienberg	229	9341
16 0 43 690	Rittersdorf	Weimar	239	5301
07 2 32 109	Rittersdorf	Bitburg-Prüm	1 063	5521
14 0 49 130	Rittersgrün	Schwarzenberg	1 875	9444
07 3 33 062	Rittersheim	Donnersbergkreis	177	6719
01 0 53 101	Ritzerau	Herzogtum Lauenburg	248	2412
13 0 24 200	Ritzerow	Malchin	543	2041
15 2 22 290	Ritzgerode	Hettstedt	102	4721
07 2 31 111	Rivenich	Bernkastel-Wittlich	678	5561
07 2 35 116	Riveris	Trier-Saarburg	302	5501
16 0 19 430	Roben	Gera	617	6501
15 3 40 360	Rochau	Stendal	676	3501
14 0 48 400	Rochlitz, Stadt	Rochlitz	7 403	9290
14 0 48 410	Rochsburg	Rochlitz	525	9291
14 0 22 410	Rockau	Dresden	324	8101
16 0 17 320	Rockau	Eisenberg	340	6521
06 4 40 022	Rockenberg	Wetteraukreis	3 860	6309
16 0 32 430	Rockendorf	Pößneck	620	6841
07 3 33 502	Rockenhausen, Stadt	Donnersbergkreis	5 604	6760
16 0 39 380	Rockensußra	Sondershausen	325	5401
07 2 33 058	Rockeskyll	Daun	287	5531
16 0 18 490	Rockhausen	Erfurt	246	5101
16 0 39 390	Rockstedt	Sondershausen	268	5401
16 0 34 390	Roda	Saalfeld	41	6801
14 0 27 310	Roda	Geithain	461	7231
09 4 73 158	Rodach b. Coburg, Stadt	Coburg	6 502	8634
07 3 40 038	Rodalben, Stadt	Pirmasens	7 563	6782
14 0 45 350	Rodau	Plauen	491	9901
12 0 30 480	Roddahn	Kyritz	281	1901
15 2 27 310	Rodden	Merseburg	177	4201
07 1 31 072	Rodder	Ahrweiler	226	5489
09 6 77 178	Roden	Main-Spessart	983	8771
01 0 54 110	Rodenäs	Nordfriesland	433	2266
06 4 35 023	Rodenbach	Main-Kinzig-Kreis	11 776	6458

4 Gemeinden in alphabetischer Ordnung mit Schlüsselnummer,
Bevölkerung und Postleitzahl am 31.12.1992

R

Schlüssel- nummer	Gemeinde	Kreis/Landkreis	Bevöl- kerung	Post- leit- zahl
07 3 35 040	Rodenbach	Kaiserslautern	2 932	6751
07 1 38 064	Rodenbach bei Puderbach	Neuwied	578	5231
01 0 58 138	Rodenbek	Rendsburg-Eckernförde	467	2301
03 2 57 032	Rodenberg, Stadt	Schaumburg	4 926	3054
13 0 21 770	Rodenwalde	Hagenow	482	2831
14 0 45 360	Rodersdorf	Plauen	309	9901
15 3 19 310	Rodersdorf	Halberstadt	265	3601
07 2 32 110	Rodershausen	Bitburg-Prüm	205	5529
03 2 56 026	Rodewald	Nienburg (Weser)	2 438	3075
14 0 13 170	Rodewisch, Stadt	Auerbach	8 300	9706
14 0 14 690	Rodewitz/ Spree	Bautzen	607	8601
06 4 38 011	Rodgau, Stadt	Offenbach	40 976	6054
16 0 17 330	Rodigast-Lucka	Eisenberg	115	6521
09 3 72 153	Roding, Stadt	Cham	10 901	8495
16 0 31 510	Rodishain	Nordhausen	249	5501
15 1 34 160	Rodleben	Roßlau	1 257	4501
13 0 18 300	Roduchelstorf	Grevesmühlen	242	2441
13 0 30 260	Röbel/ Müritz, Stadt	Röbel/ Müritz	6 496	2070
15 2 15 230	Röblingen am See	Eisleben	3 540	4256
15 2 42 170	Röcken	Weißenfels	637	4851
09 5 71 192	Röckingen	Ansbach	748	8821
14 0 55 290	Röcknitz-Böhlitz	Wurzen	1 888	7251
13 0 11 240	Röckwitz	Altentreptow	334	2021
12 0 46 400	Röddelin	Templin	623	2091
07 1 40 128	Rödelhausen	Rhein-Hunsrück-Kreis	176	5581
09 6 73 156	Rödelmaier	Rhön-Grabfeld	830	8741
09 6 75 161	Rödelsee	Kitzingen	1 487	8711
16 0 33 750	Rödelwitz	Rudolstadt	88	6821
09 4 73 159	Rödental, Stadt	Coburg	13 199	8633
14 0 47 410	Röderau	Riesa	1 898	8404
06 4 38 012	Rödermark, Stadt	Offenbach	25 432	6074
07 1 40 129	Rödern	Rhein-Hunsrück-Kreis	189	6544
14 0 31 390	Rödern	Großenhain	524	8281
07 3 38 022	Rödersheim-Gronau	Ludwigshafen	2 702	6701
15 1 13 320	Rödgen	Bitterfeld	342	4401
05 7 58 028	Rödinghausen	Herford	8 974	4986
13 0 26 400	Rödlin-Thurow	Neustrelitz	624	2081
14 0 33 170	Rödlitz	Hohenstein-Ernstthal	1 804	9276
09 7 74 178	Röfingen	Günzburg	1 136	8871

R

4 Gemeinden in alphabetischer Ordnung mit Schlüsselnummer,
Bevölkerung und Postleitzahl am 31.12.1992

Schlüssel- nummer	Gemeinde	Kreis/Landkreis	Bevöl- kerung	Post- leit- zahl
09 7 79 206	Rögling	Donau-Ries	685	8851
15 2 27 320	Röglitz	Merseburg	295	4101
13 0 16 320	Rögnitz	Gadebusch	228	2731
07 2 32 111	Röhl	Bitburg-Prüm	474	5521
16 0 13 490	Röhrensee	Arnstadt	219	5211
16 0 22 420	Röhrig	Heiligenstadt	210	5631
09 1 74 141	Röhrmoos	Dachau	5 693	8061
09 2 72 141	Röhrnbach, Markt	Freyung-Grafenau	4 329	8391
14 0 18 310	Röhrsdorf	Chemnitz	2 337	9104
14 0 44 610	Röhrsdorf	Pirna	237	8301
14 0 40 380	Röhrsdorf	Meißen	534	8251
14 0 35 550	Röhrsdorf	Kamenz	194	8281
09 6 76 151	Röllbach	Miltenberg	1 388	8761
07 3 38 023	Römerberg	Ludwigshafen	7 622	6725
08 4 15 088	Römerstein	Reutlingen	3 618	7436
16 0 28 510	Römhild, Stadt	Meiningen	2 008	6102
01 0 53 102	Römnitz	Herzogtum Lauenburg	55	2418
03 3 60 017	Römstedt	Uelzen	787	3119
12 0 25 430	Rönnebeck	Gransee	183	1431
12 0 39 390	Röpersdorf	Prenzlau	320	2131
16 0 27 290	Röppisch	Lobenstein	232	6851
16 0 19 440	Röpsen	Gera	628	6501
07 1 35 075	Roes	Cochem-Zell	498	5441
15 1 13 330	Rösa	Bitterfeld	922	4401
09 4 79 145	Röslau	Wunsiedel i. Fichtelgebirge	2 849	8689
05 3 78 028	Rösrath	Rheinisch-Bergischer Kreis	23 560	5064
14 0 45 370	Rößnitz	Plauen	169	9901
05 3 54 024	Roetgen	Aachen	7 128	5106
03 1 51 023	Rötgesbüttel	Gifhorn	1 507	3171
14 0 16 400	Rötha, Stadt	Borna	4 249	7209
14 0 13 180	Röthenbach	Auerbach	370	9701
09 7 76 124	Röthenbach (Allgäu)	Lindau (Bodensee)	1 637	8999
09 5 74 152	Röthenbach a.d. Pegnitz, Stadt	Nürnberger Land	13 343	8505
09 6 78 170	Röthlein	Schweinfurt	4 498	8721
07 1 34 072	Rötsweiler-Nockenthal	Birkenfeld	546	6581
09 5 76 141	Röttenbach	Roth	2 536	8541
09 5 72 149	Röttenbach	Erlangen-Höchstadt	4 633	8551
16 0 27 300	Röttersdorf	Lobenstein	229	6861
09 6 79 182	Röttingen, Stadt	Würzburg	1 749	8701

4 Gemeinden in alphabetischer Ordnung mit Schlüsselnummer,
Bevölkerung und Postleitzahl am 31.12.1992

R

Schlüssel- nummer	Gemeinde	Kreis/Landkreis	Bevöl- kerung	Post- leit- zahl
09 3 72 154	Rötz, Stadt	Cham	3 629	8463
13 0 31 330	Rövershagen	Rostock	1 486	2551
15 3 25 360	Röwitz	Klötze	189	3581
12 0 17 420	Rogäsen	Brandenburg	283	1801
15 3 45 230	Rogätz	Wolmirstedt	2 197	3214
13 0 30 280	Rogeez	Röbel/ Müritz	264	2071
09 7 75 149	Roggenburg	Neu-Ulm	2 742	7911
13 0 16 330	Roggendorf	Gadebusch	936	2731
13 0 18 310	Roggenstorf	Grevesmühlen	478	2421
13 0 31 340	Roggentin	Rostock	547	2551
13 0 26 410	Roggentin	Neustrelitz	769	2081
12 0 19 630	Roggosen	Cottbus	321	7501
13 0 13 330	Roggow	Bad Doberan	244	2561
12 0 40 430	Rohlsdorf	Pritzwalk	377	1921
01 0 60 069	Rohlstorf	Segeberg	876	2361
16 0 19 450	Rohna	Gera	55	6501
14 0 53 200	Rohne	Weißwasser	556	7581
16 0 39 400	Rohnstedt	Sondershausen	161	5401
16 0 42 280	Rohr	Suhl	1 018	6051
09 5 76 142	Rohr	Roth	3 007	8541
09 2 73 165	Rohr i. NB, Markt	Kelheim	3 103	8428
09 1 86 149	Rohrbach	Pfaffenhofen a.d. Ilm	3 963	8069
16 0 43 700	Rohrbach	Weimar	249	5301
07 1 34 073	Rohrbach	Birkenfeld	247	6589
16 0 33 530	Rohrbach	Rudolstadt	242	6821
07 1 40 130	Rohrbach	Rhein-Hunsrück-Kreis	191	6545
07 3 37 068	Rohrbach	Südliche Weinstraße	1 625	6741
12 0 28 400	Rohrbeck	Jüterbog	378	1701
15 3 25 370	Rohrberg	Klötze	602	3581
16 0 22 430	Rohrberg	Heiligenstadt	256	5631
08 2 35 060	Rohrdorf	Calw	2 015	7271
09 1 87 169	Rohrdorf	Rosenheim	4 823	8201
09 1 85 157	Rohrenfels	Neuburg-Schrobenhausen	1 346	8859
12 0 35 540	Rohrlack	Neuruppin	159	1901
03 2 56 027	Rohrsen	Nienburg (Weser)	850	3071
15 3 19 320	Rohrsheim	Halberstadt	650	3601
08 1 25 084	Roigheim	Heilbronn	1 489	7109
15 1 13 340	Roitzsch	Bitterfeld	2 767	4412
03 1 58 025	Roklum	Wolfenbüttel	576	3341

4 Gemeinden in alphabetischer Ordnung mit Schlüsselnummer,
Bevölkerung und Postleitzahl am 31.12.1992

R

Schlüssel- nummer	Gemeinde	Kreis/Landkreis	Bevöl- kerung	Post- leitz- zahl
16 0 38 330	Roldisleben	Sömmerda	176	5231
03 1 52 020	Rollshausen	Göttingen	1 030	3429
13 0 28 380	Rollwitz	Pasewalk	644	2101
13 0 27 210	Rom	Parchim	600	2851
07 2 32 300	Rommersheim	Bitburg-Prüm	602	5541
05 1 62 028	Rommerskirchen	Neuss	11 883	4049
06 5 35 014	Romrod, Stadt	Vogelsbergkreis	3 050	6326
01 0 53 103	Rondeshagen	Herzogtum Lauenburg	724	2419
06 4 35 024	Ronneburg	Main-Kinzig-Kreis	3 124	6451
16 0 19 460	Ronneburg, Stadt	Gera	6 803	6516
03 2 53 013	Ronnenberg, Stadt	Hannover	22 219	3003
09 7 77 165	Ronsberg, Markt	Ostallgäu	1 666	8951
06 6 32 017	Ronshausen	Hersfeld-Rotenburg	2 638	6447
07 2 31 112	Rorodt	Bernkastel-Wittlich	71	5509
16 0 36 240	Rosa	Schmalkalden	548	6081
06 4 40 023	Rosbach v.d. Höhe, Stadt	Wetteraukreis	10 611	6365
07 3 37 069	Roschbach	Südliche Weinstraße	774	6741
03 3 60 018	Rosche	Uelzen	2 170	3115
07 2 32 301	Roscheid	Bitburg-Prüm	74	5541
03 1 52 021	Rosdorf	Göttingen	10 773	3405
01 0 61 093	Rosdorf	Steinburg	411	2217
01 0 53 104	Roseburg	Herzogtum Lauenburg	445	2059
08 1 36 060	Rosenberg	Ostalbkreis	2 417	7092
08 2 25 082	Rosenberg	Neckar-Odenwald-Kreis	2 127	6964
05 5 58 040	Rosendahl	Coesfeld	10 160	4428
16 0 32 440	Rosendorf	Pößneck	187	6711
08 4 17 054	Rosenfeld, Stadt	Zollernalbkreis	5 761	7463
08 1 27 100	Rosengarten	Schwäbisch Hall	4 622	7172
03 3 53 029	Rosengarten	Harburg	11 022	2107
14 0 38 430	Rosenhain	Löbau	674	8701
07 1 32 095	Rosenheim (Landkreis Altenkirchen) ..	Altenkirchen (Westerwald)	720	5241
09 1 63 000	Rosenheim, Stadt	Kreisfreie Stadt	57 862	8200
07 3 40 223	Rosenkopf	Pirmasens	298	6791
13 0 11 260	Rosenow	Altentreptow	1 128	2021
13 0 14 230	Rosenow	Bützow	103	2621
14 0 44 620	Rosenthal	Pirna	873	8325
14 0 35 560	Rosenthal	Kamenz	1 052	8291
12 0 32 450	Rosenthal	Luckau	415	7961
06 6 35 017	Rosenthal, Stadt	Waldeck-Frankenberg	2 363	3559

4 Gemeinden in alphabetischer Ordnung mit Schlüsselnummer,
Bevölkerung und Postleitzahl am 31.12.1992

R

Schlüssel- nummer	Gemeinde	Kreis/Landkreis	Bevöl- kerung	Post- leit- zahl
12 0 40 440	Rosenwinkel	Pritzwalk	131	1921
15 1 47 320	Rosian	Zerbst	725	3401
16 0 11 370	Rositz	Altenburg	3 670	7405
12 0 17 430	Roskow	Brandenburg	596	1801
12 0 11 520	Rosow	Angermünde	168	1321
15 3 31 650	Rossau	Osterburg	445	3541
14 0 32 400	Rossau	Hainichen	1 162	9251
15 2 27 330	Roßbach	Merseburg	1 930	4201
07 1 38 065	Roßbach	Neuwied	1 379	5461
07 1 43 287	Roßbach	Westerwaldkreis	836	5419
09 2 77 142	Roßbach	Rottal-Inn	2 910	8387
06 4 32 020	Roßdorf	Darmstadt-Dieburg	10 838	6101
15 3 17 210	Roßdorf	Genthin	490	3281
16 0 36 250	Roßdorf	Schmalkalden	798	6081
09 7 77 166	Roßhaupten	Ostallgäu	1 871	8959
13 0 12 310	Rossin	Anklam	176	2141
15 2 37 430	Roßla	Sangerhausen	2 679	4710
15 1 34 170	Roßlau/ Elbe, Stadt	Roßlau	14 150	4530
16 0 14 290	Roßleben	Artern	5 304	4735
13 0 28 390	Rossow	Pasewalk	559	2101
12 0 47 240	Rossow	Wittstock	183	1931
09 5 73 125	Roßtal, Markt	Fürth	8 921	8501
14 0 21 470	Roßwein, Stadt	Döbeln	7 321	7304
13 0 03 000	Rostock, Stadt	Stadtkreis	241 106	2500
08 1 27 071	Rot am See	Schwäbisch Hall	4 761	7185
08 4 26 100	Rot an der Rot	Biberach	4 223	7956
12 0 29 390	Rotberg	Königs Wusterhausen	179	1601
03 3 57 039	Rotenburg (Wümme), Stadt	Rotenburg (Wümme)	20 211	2720
06 6 32 018	Rotenburg a.d. Fulda, Stadt	Hersfeld-Rotenburg	14 455	6442
07 1 43 288	Rotenhain	Westerwaldkreis	456	5439
07 1 40 131	Roth	Rhein-Hunsrück-Kreis	225	5448
07 1 41 118	Roth	Rhein-Lahn-Kreis	152	5429
16 0 23 600	Roth	Hildburghausen	287	6111
07 1 32 096	Roth	Altenkirchen (Westerwald)	1 408	5249
07 1 33 085	Roth	Bad Kreuznach	272	6534
07 2 32 112	Roth an der Our	Bitburg-Prüm	227	5529
07 2 32 302	Roth bei Prüm	Bitburg-Prüm	427	5541
09 5 76 143	Roth, Stadt	Roth	22 840	8542
15 2 37 440	Rotha	Sangerhausen	364	4701

4 Gemeinden in alphabetischer Ordnung mit Schlüsselnummer,
Bevölkerung und Postleitzahl am 31.12.1992

R

Schlüssel- nummer	Gemeinde	Kreis/Landkreis	Bevöl- kerung	Post- leit- zahl-
13 0 38 210	Rothemühl	Ueckermünde	362	2111
16 0 35 410	Rothénacker	Schleiz	339	6551
07 1 43 289	Rothénbach	Westerwaldkreis	883	5439
06 4 37 014	Rothénberg	Odenwaldkreis	2 554	6121
16 0 38 340	Rothénberga	Sömmerda	279	5231
09 6 71 148	Rothénbuch	Aschaffenburg	1 839	8751
15 2 35 430	Rothénburg	Saalkreis	1 377	4341
09 5 71 193	Rothénburg ob der Tauber, Stadt	Ansbach	11 944	8803
14 0 41 320	Rothénburg/ O.L., Stadt	Niesky	4 521	8923
09 6 77 181	Rothénfels, Stadt	Main-Spessart	1 034	8774
14 0 13 190	Rothénkirchen	Auerbach	1 681	9707
13 0 28 400	Rothénklempenow	Pasewalk	406	2101
15 2 33 220	Rothénschirmbach	Querfurt	676	4251
16 0 25 480	Rothénstein	Jena	1 155	6901
14 0 39 300	Rothénthal	Marienberg	622	9331
16 0 31 270	Rothésütte	Nordhausen	130	5501
16 0 40 260	Rotheul	Sonneberg	351	6401
14 0 15 260	Rothnaußlitz	Bischofswerda	471	8501
07 3 36 087	Rothselberg	Kusel	722	6759
12 0 13 420	Rothstein	Bad Liebenwerda	221	7901
14 0 46 240	Rotschau	Reichenbach	797	9801
09 1 81 137	Rott	Landsberg a. Lech	1 198	8911
07 1 32 097	Rott	Altenkirchen (Westerwald)	367	5232
09 1 87 170	Rott a. Inn	Rosenheim	3 175	8093
15 1 18 190	Rotta	Gräfenhainichen	860	4401
09 1 82 129	Rottach-Egern	Miesbach	5 497	8183
16 0 43 710	Rottdorf	Weimar	218	5301
15 2 15 240	Rottelsdorf	Eisleben	404	4251
08 4 25 104	Rottenacker	Alb-Donau-Kreis	1 992	7935
16 0 33 540	Rottenbach	Rudolstadt	801	6821
09 1 90 145	Rottenbuch	Weilheim-Schongau	1 601	8121
09 2 74 176	Rottenburg a.d. Laaber, Stadt	Landshut	6 984	8303
08 4 16 036	Rottenburg am Neckar, Stadt	Tübingen	37 831	7407
09 6 79 185	Rottendorf	Würzburg	4 498	8702
16 0 36 260	Rotterode	Schmalkalden	897	6081
09 2 75 143	Rotthalmünster, Markt	Passau	4 866	8399
16 0 14 300	Rottleben	Artern	770	4731
15 2 37 450	Rottleberode	Sangerhausen	1 819	4714
14 0 58 290	Rottmannsdorf	Zwickau	363	9501

4 Gemeinden in alphabetischer Ordnung mit Schlüsselnummer,
Bevölkerung und Postleitzahl am 31.12.1992

F

Schlüssel- nummer	Gemeinde	Kreis/Landkreis	Bevöl- kerung	Post- leit- zahl
15 3 20 480	Rottmersleben	Haldensleben	809	3241
12 0 17 440	Rottstock	Brandenburg	641	1801
08 3 25 049	Rottweil, Stadt	Rottweil	24 878	7210
15 3 16 210	Roxförde	Gardelegen	234	3571
07 1 33 086	Roxheim	Bad Kreuznach	1 890	6551
13 0 17 370	Rubenow	Greifswald	486	2221
13 0 12 320	Rubkow	Anklam	807	2141
13 0 33 490	Rubow	Schwerin	662	2711
09 1 78 122	Rudelzhausen	Freising	2 672	8301
09 7 77 167	Ruderatshofen	Ostallgäu	1 516	8951
08 1 19 061	Rudersberg	Rems-Murr-Kreis	11 067	7062
16 0 38 350	Rudersdorf	Sömmerda	371	5231
09 2 75 144	Ruderting	Passau	2 713	8391
16 0 13 500	Rudisleben	Arnstadt	988	5211
16 0 33 550	Rudolstadt, Stadt	Rudolstadt	29 500	6820
15 3 43 220	Rübeland	Wernigerode	1 750	3725
14 0 39 310	Rübenau	Marientberg	1 190	9346
07 1 37 095	Rüber	Mayen-Koblenz	716	5401
07 1 43 064	Rückeroth	Westerwaldkreis	385	5419
16 0 19 470	Rückersdorf	Gera	1 005	6501
09 5 74 154	Rückersdorf	Nürnberger Land	4 235	8501
14 0 50 270	Rückersdorf	Sebnitz	405	8351
12 0 22 480	Rückersdorf	Finsterwalde	1 586	7981
16 0 40 270	Rückerswind	Sonneberg	249	6401
09 7 77 168	Rückholz	Ostallgäu	800	8961
14 0 37 470	Rückmarsdorf	Leipzig	988	7101
07 1 34 074	Rückweiler	Birkenfeld	436	6589
01 0 59 069	Rüde	Schleswig-Flensburg	296	2394
09 6 76 153	Rüdenau	Miltenberg	841	8764
09 6 75 162	Rüdenhausen, Markt	Kitzingen	725	8711
16 0 19 480	Rüdersdorf	Gera	853	6501
12 0 24 370	Rüdersdorf b. Berlin	Fürstenwalde	11 232	1253
03 1 52 022	Rüdershausen	Göttingen	1 010	3429
07 1 33 117	Rüdesheim	Bad Kreuznach	2 137	6551
06 4 39 013	Rüdesheim am Rhein, Stadt	Rheingau-Taunus-Kreis	10 206	6220
16 0 44 420	Rüdigershagen	Worbis	619	5601
12 0 16 230	Rüdnitz	Bernau	1 040	1281
01 0 59 070	Rügge	Schleswig-Flensburg	226	2341
09 5 71 194	Rügländ	Ansbach	1 122	8802

4 Gemeinden in alphabetischer Ordnung mit Schlüsselnummer,
Bevölkerung und Postleitzahl am 31.12.1992

R

Schlüssel- nummer	Gemeinde	Kreis/Landkreis	Bevöl- kerung	Post- leit- zahl
03 1 51 024	Rühen	Gifhorn	3 732	3181
13 0 14 240	Rühn	Bützow	610	2621
12 0 37 770	Rühstätt	Perleberg	619	2901
07 3 34 025	Rülzheim	Germersheim	7 399	6729
07 1 33 087	Rümmelsheim	Bad Kreuznach	1 193	6531
08 3 36 073	Rümmingen	Lörrach	1 360	7856
01 0 62 065	Rümpel	Stormarn	1 021	2060
07 1 38 066	Rüscheld	Neuwied	719	5459
14 0 40 400	Rüsseina	Meißen	795	8261
06 4 33 012	Rüsselsheim, Stadt	Groß-Gerau	60 463	6090
14 0 16 410	Rüssen-Kleinstorkwitz	Borna	434	7221
07 3 33 064	Rüssingen	Donnersbergkreis	414	6719
16 0 22 440	Rüstungen	Heiligenstadt	295	5631
13 0 22 580	Rüterberg	Ludwigslust	144	2801
05 9 74 036	Rüthen, Stadt	Soest	11 517	4784
12 0 35 550	Rüthnick	Neuruppin	365	1951
13 0 18 320	Rütting	Grevesmühlen	510	2421
09 4 77 151	Rugendorf	Kulmbach	1 049	8651
16 0 16 560	Ruhla, Stadt	Eisenach	5 130	5906
12 0 43 380	Ruhland, Stadt	Senftenberg	4 131	7800
12 0 16 240	Ruhlsdorf	Bernau	442	1281
12 0 38 450	Ruhlsdorf	Potsdam	862	1501
12 0 33 360	Ruhlsdorf	Luckenwalde	351	1711
15 1 24 500	Ruhlsdorf	Jessen	298	7901
09 2 76 142	Ruhmannsfelden, Markt	Regen	2 045	8375
09 1 89 140	Ruhpolding	Traunstein	6 551	8222
09 2 75 145	Ruhstorf a.d. Rott	Passau	6 030	8399
01 0 57 069	Ruhwinkel	Plön	895	2355
13 0 14 250	Rukieten	Bützow	265	2621
03 3 55 032	Rullstorf	Lüneburg	1 321	2127
07 3 40 039	Rumbach	Pirmasens	537	6749
01 0 58 139	Rumohr	Rendsburg-Eckernförde	683	2301
09 3 72 155	Runding	Cham	2 169	8491
06 5 33 013	Runkel, Stadt	Limburg-Weilburg	9 196	6258
07 1 43 065	Ruppach-Goldhausen	Westerwaldkreis	1 049	5431
14 0 20 460	Ruppendorf	Dippoldiswalde	917	8231
16 0 27 310	Ruppersdorf	Lobenstein	326	6851
14 0 38 440	Ruppersdorf/ O.L.	Löbau	1 400	8701
07 3 32 043	Ruppertsberg	Bad Dürkheim	1 396	6701

4 Gemeinden in alphabetischer Ordnung mit Schlüsselnummer,
Bevölkerung und Postleitzahl am 31.12.1992

R/S

Schlüssel- nummer	Gemeinde	Kreis/Landkreis	Bevöl- kerung	Post- leit- zahl
07 3 33 065	Ruppertsecken	Donnersbergkreis	377	6761
14 0 45 400	Ruppertsgrün	Plauen	819	9901
14 0 54 200	Ruppertsgrün	Werdau	1 314	9625
08 1 36 061	Ruppertshofen	Ostalbkreis	1 566	7071
07 1 41 120	Ruppertshofen	Rhein-Lahn-Kreis	343	5429
07 3 40 040	Ruppertsweiler	Pirmasens	1 355	6781
05 3 82 052	Ruppichteroth	Rhein-Sieg-Kreis	8 872	5207
07 1 34 075	Ruschberg	Birkenfeld	951	6589
08 3 17 114	Rust	Ortenaukreis	2 936	7631
16 0 22 450	Rustenfelde	Heiligenstadt	500	5631
12 0 46 420	Rutenberg	Templin	161	2091
08 1 15 042	Rutesheim	Böblingen	9 236	7255
13 0 33 520	Ruthenbeck	Schwerin	261	2711
07 3 36 088	Ruthweiler	Kusel	524	6798
07 3 36 089	Rutsweiler am Glan	Kusel	386	6799
07 3 36 090	Rutsweiler an der Lauter	Kusel	344	6759
16 0 41 320	Ruttersdorf-Lotschen	Stadtroda	240	6541

S

13 0 29 440	Saal	Ribnitz-Damgarten	1 676	2591
09 2 73 166	Saal a.d. Donau	Kelheim	5 404	8424
09 6 73 160	Saal a.d. Saale, Markt	Rhön-Grabfeld	1 574	8741
16 0 43 720	Saalborn	Weimar	217	5301
16 0 35 420	Saalebürg, Stadt	Schleiz	1 381	6555
09 1 72 130	Saaldorf	Berchtesgadener Land	4 544	8229
16 0 29 410	Saalfeld	Mühlhausen	191	5701
16 0 34 400	Saalfeld/ Saale, Stadt	Saalfeld	32 067	6800
12 0 43 390	Saalhausen	Senftenberg	265	7801
12 0 48 490	Saalow	Zossen	1 151	1631
07 3 40 041	Saalsstadt	Pirmasens	335	6791
16 0 19 490	Saara	Gera	561	6501
10 0 41 100	Saarbrücken, Landeshauptstadt	Stadtverband Saarbrücken	192 322	6600
07 2 35 118	Saarbürg, Stadt	Trier-Saarbürg	5 945	5510
16 0 23 610	Saargrund	Hildburghausen	146	6121
10 0 44 115	Saarlouis, Kreisstadt	Saarlouis	38 590	6630
12 0 38 460	Saarmund	Potsdam	979	1501
10 0 44 116	Saarwellingen	Saarlouis	14 123	6632
12 0 13 430	Saathain	Bad Liebenwerda	563	7901
13 0 20 390	Sabel	Güstrow	263	2601

4 Gemeinden in alphabetischer Ordnung mit Schlüsselnummer,
Bevölkerung und Postleitzahl am 31.12.1992

S

Schlüssel- nummer	Gemeinde	Kreis/Landkreis	Bevöl- kerung	Post- leit- zahl
14 0 34 340	Sabrodt	Hoyerswerda	317	7701
15 3 16 220	Sachau	Gardelegen	162	3571
09 5 71 196	Sachsen b. Ansbach	Ansbach	3 233	8802
01 0 61 094	Sachsenbande	Steinburg	136	2213
16 0 23 620	Sachsenbrunn	Hildburghausen	1 971	6124
14 0 32 410	Sachsenburg-Ilbersdorf	Hainichen	908	9251
14 0 48 420	Sachsendorf	Rochlitz	162	9291
12 0 42 480	Sachsendorf	Seelow	508	1211
15 3 38 210	Sachsendorf	Schönebeck	364	3301
03 2 57 033	Sachsenhagen, Stadt	Schaumburg	1 895	3051
16 0 43 730	Sachsenhausen	Weimar	295	5301
08 1 18 076	Sachsenheim, Stadt	Ludwigsburg	16 258	7123
09 1 73 141	Sachsenkam	Bad Tölz-Wolfratshausen	842	8179
14 0 42 400	Sachsgrün	Oelsnitz	185	9921
14 0 31 400	Sacka	Großenhain	600	8281
12 0 31 460	Sacrow-Waldow	Lübben	185	7551
13 0 25 330	Sadelkow	Neubrandenburg	245	2001
12 0 40 450	Sadenbeck	Pritzwalk	534	1921
14 0 20 470	Sadisdorf	Dippoldiswalde	506	8231
05 5 66 080	Saerbeck	Steinfurt	5 313	4401
14 0 41 330	Särichen	Niesky	290	8921
16 0 16 570	Sättelstädt	Eisenach	681	5901
07 1 37 096	Saffig	Mayen-Koblenz	2 014	5478
14 0 53 210	Sagar	Weißwasser	739	7581
13 0 32 370	Sagard	Rügen	3 679	2354
12 0 40 460	Sagast	Pritzwalk	196	1921
01 0 53 106	Sahms	Herzogtum Lauenburg	283	2053
09 6 71 150	Sailauf	Aschaffenburg	3 458	8752
08 1 17 042	Salach	Göppingen	7 351	7335
09 2 78 182	Salching	Straubing-Bogen	1 839	8441
09 2 72 142	Saldenburg	Freyung-Grafenau	2 063	8391
08 4 35 052	Salem	Bodenseekreis	9 788	7777
01 0 53 107	Salem	Herzogtum Lauenburg	520	2419
09 7 78 190	Salgen	Unterallgäu	1 325	8949
12 0 22 490	Sallgast	Finsterwalde	1 048	7981
16 0 16 580	Sallmannshausen	Eisenach	176	5901
08 3 36 074	Sallneck	Lörrach	327	7861
07 2 33 060	Salm	Daun	385	5531
07 2 31 113	Salmtal	Bernkastel-Wittlich	2 036	5566

4 Gemeinden in alphabetischer Ordnung mit Schlüsselnummer,
Bevölkerung und Postleitzahl am 31.12.1992

S

Schlüssel- nummer	Gemeinde	Kreis/Landkreis	Bevöl- kerung	Post- leitzahl
13 0 25 340	Salow	Neubrandenburg	669	2001
07 1 43 290	Salz	Westerwaldkreis	808	5431
09 6 73 161	Salz	Rhön-Grabfeld	1 726	8740
03 4 54 045	Salzbergen	Emsland	6 589	4442
12 0 38 470	Salzbrunn	Potsdam	155	1501
07 1 43 291	Salzburg	Westerwaldkreis	213	5439
14 0 14 700	Salzenforst-Bolbritz	Bautzen	849	8601
15 1 13 350	Salzfurthkapelle	Bitterfeld	890	4401
03 1 02 000	Salzgitter, Stadt	Kreisfreie Stadt	116 750	3320
03 3 53 030	Salzhausen	Harburg	3 577	2125
03 2 52 008	Salzhemmendorf, Flecken	Hamel-Pyrmont	11 103	3216
05 7 74 036	Salzkotten, Stadt	Paderborn	21 116	4796
15 2 35 440	Salzmünde	Saalkreis	1 776	4101
15 3 36 550	Salzwedel, Stadt	Salzwedel	22 261	3560
09 2 75 146	Salzweg	Passau	5 844	8391
09 1 87 172	Samerberg	Rosenheim	2 248	8201
03 4 56 020	Samern	Grafschaft Bentheim	699	4443
15 3 45 240	Samswegen	Wolmirstedt	1 514	3211
13 0 32 380	Samtens	Rügen	2 397	2365
09 6 74 195	Sand a. Main	Haßberge	2 898	8729
15 3 21 140	Sandau/ Elbe, Stadt	Havelberg	1 037	3521
15 3 31 660	Sandauerholz	Osterburg	205	3541
15 3 45 330	Sandbeierendorf	Wolmirstedt	267	3511
09 6 73 162	Sandberg	Rhön-Grabfeld	2 909	8741
03 3 57 040	Sandbostel	Rotenburg (Wümme)	703	2743
03 4 55 014	Sande	Friesland	8 866	2945
15 1 13 360	Sandersdorf	Bitterfeld	7 227	4413
15 2 22 300	Sandersleben, Stadt	Hettstedt	2 570	4332
01 0 53 108	Sandesneben	Herzogtum Lauenburg	1 109	2411
08 2 26 076	Sandhausen	Rhein-Neckar-Kreis	13 556	6902
12 0 20 300	Sandkrug	Eberswalde	318	1301
03 3 52 049	Sandstedt	Cuxhaven	1 682	2856
15 2 37 460	Sangerhausen, Stadt	Sangerhausen	31 385	4700
13 0 31 350	Sanitz	Rostock	2 558	2556
01 0 59 181	Sankelmark	Schleswig-Flensburg	1 133	2391
07 3 33 066	Sankt Alban	Donnersbergkreis	309	6761
07 1 35 076	Sankt Aldegund	Cochem-Zell	719	5581
03 1 53 010	Sankt Andreasberg, Bergstadt	Goslar	2 746	3424
01 0 51 096	Sankt Annen	Dithmarschen	328	2241

4 Gemeinden in alphabetischer Ordnung mit Schlüsselnummer,
Bevölkerung und Postleitzahl am 31.12.1992

S

Schlüssel- nummer	Gemeinde	Kreis/Landkreis	Bevöl- kerung	Post- leit- zahl
05 3 82 056	Sankt Augustin, Stadt	Rhein-Sieg-Kreis	53 034	5205
08 3 37 097	Sankt Blasien, Stadt	Waldshut	4 663	7822
09 2 78 184	Sankt Englmar	Straubing-Bogen	1 436	8449
08 3 26 052	Sankt Georgen im Schwarzwald, Stadt .	Schwarzwald-Baar-Kreis	14 572	7742
07 1 40 133	Sankt Goar, Stadt	Rhein-Hunsrück-Kreis	3 182	5401
07 1 41 121	Sankt Goarshausen, Stadt	Rhein-Lahn-Kreis	1 720	5422
10 0 45 117	Sankt Ingbert, Stadt	Saarpfalz-Kreis	40 973	6670
07 1 37 097	Sankt Johann	Mayen-Koblenz	750	5440
07 3 39 050	Sankt Johann	Mainz-Bingen	629	6551
07 3 36 095	Sankt Julian	Kusel	1 405	6799
07 1 33 088	Sankt Katharinen	Bad Kreuznach	302	6551
07 1 38 068	Sankt Katharinen (Landkreis Neuwied)	Neuwied	2 632	5468
08 2 26 103	Sankt Leon-Rot	Rhein-Neckar-Kreis	11 367	6837
08 3 15 094	Sankt Märgen	Breisgau-Hochschwarzwald	1 900	7811
01 0 61 095	Sankt Margarethen	Steinburg	1 062	2211
07 3 37 070	Sankt Martin	Südliche Weinstraße	1 899	6731
01 0 51 097	Sankt Michaelisdonn	Dithmarschen	3 636	2220
09 2 72 143	Sankt Oswald-Riedlhütte	Freyung-Grafenau	3 171	8351
08 3 15 095	Sankt Peter	Breisgau-Hochschwarzwald	2 336	7811
01 0 54 113	Sankt Peter-Ording	Nordfriesland	4 030	2252
07 1 37 222	Sankt Sebastian	Mayen-Koblenz	2 192	5401
07 2 32 113	Sankt Thomas	Bitburg-Prüm	323	5524
10 0 46 117	Sankt Wendel, Kreisstadt	Sankt Wendel	27 388	6690
09 1 77 137	Sankt Wolfgang	Erding	3 305	8257
15 3 40 370	Sanne	Stendal	199	3501
15 3 31 670	Sanne-Kerkuhn	Osterburg	352	3541
13 0 15 320	Sanzkow	Demmin	273	2031
07 1 40 134	Sargenroth	Rhein-Hunsrück-Kreis	457	6549
15 3 19 330	Sargstedt	Halberstadt	811	3601
14 0 14 710	Saritsch	Bautzen	405	8601
01 0 61 096	Sarlhusen	Steinburg	377	2351
07 2 33 061	Sarmersbach	Daun	172	5569
13 0 20 400	Sarmstorf	Güstrow	457	2601
13 0 12 340	Sarnow	Anklam	548	2141
13 0 15 090	Sarow	Demmin	953	2031
03 2 54 028	Sarstedt, Stadt	Hildesheim	17 743	3203
01 0 51 098	Sarzbüttel	Dithmarschen	607	2249
08 3 16 038	Sasbach	Emmendingen	2 966	7831
08 3 17 116	Sasbach	Ortenaukreis	5 366	7591

4 Gemeinden in alphabetischer Ordnung mit Schlüsselnummer,
Bevölkerung und Postleitzahl am 31.12. 1992

S

Schlüssel- nummer	Gemeinde	Kreis/Landkreis	Bevöl- kerung	Post- leit- zahl
08 3 17 118	Sasbachwalden	Ortenaukreis	2 367	7595
13 0 15 330	Sassen	Demmin	644	2031
07 2 33 236	Sassen	Daun	98	5441
05 5 70 036	Sassenberg, Stadt	Warendorf	10 914	4414
03 1 51 025	Sassenburg	Gifhorn	8 037	3177
12 0 18 560	Saßleben	Calau	376	7541
13 0 32 390	Saßnitz, Stadt	Rügen	12 931	2355
03 4 53 013	Saterland	Cloppenburg	10 331	2915
13 0 30 290	Satow	Röbel/ Müritz	213	2071
13 0 13 340	Satow	Bad Doberan	1 981	2574
01 0 59 071	Satrup	Schleswig-Flensburg	3 010	2394
08 1 27 073	Satteldorf	Schwäbisch Hall	4 443	7181
12 0 38 480	Satzkorn	Potsdam	261	1501
14 0 39 320	Satzung	Marienberg	686	9341
15 2 29 230	Saubach	Nebra	828	4801
12 0 14 650	Sauen	Beeskow	120	1231
03 3 59 037	Sauensiek	Stade	1 764	2151
09 1 84 141	Sauerlach	München	5 542	8029
07 1 41 122	Sauerthal	Rhein-Lahn-Kreis	201	6223
08 4 37 123	Sauldorf	Sigmaringen	2 248	7793
08 4 37 100	Saulgau, Stadt	Sigmaringen	16 161	7968
09 1 80 129	Saulgrub	Garmisch-Partenkirchen	1 490	8111
07 3 31 058	Saulheim	Alzey-Worms	6 315	6501
14 0 58 300	Saupersdorf	Zwickau	1 025	9523
14 0 50 290	Saupsdorf	Sebnitz	609	8361
14 0 19 350	Sausedlitz	Delitzsch	200	7271
01 0 59 072	Saustrup	Schleswig-Flensburg	178	2347
13 0 41 320	Sauzin	Wolgast	282	2221
12 0 13 440	Saxdorf	Bad Liebenwerda	205	7901
07 2 33 062	Saxler	Daun	94	5569
14 0 17 240	Sayda, Stadt	Brand-Erbisdorf	1 779	9215
06 4 32 021	Schaafheim	Darmstadt-Dieburg	8 124	6117
01 0 59 073	Schaalby	Schleswig-Flensburg	1 363	2381
01 0 58 140	Schacht-Audorf	Rendsburg-Eckernförde	4 203	2373
16 0 22 460	Schachtebich	Heiligenstadt	244	5631
01 0 60 070	Schackendorf	Segeberg	792	2360
15 3 20 500	Schackensleben	Haldensleben	865	3241
15 2 11 200	Schackenthal	Aschersleben	336	4321
12 0 22 500	Schacksdorf	Finsterwalde	297	7981

4 Gemeinden in alphabetischer Ordnung mit Schlüsselnummer,
Bevölkerung und Postleitzahl am 31.12.1992

S

Schlüssel- nummer	Gemeinde	Kreis/Landkreis	Bevöl- kerung	Post- leit- zahl
15 1 12 260	Schackstedt	Bernburg	542	4321
15 2 11 210	Schadeleben	Aschersleben	782	4321
16 0 34 410	Schaderthal	Saalfeld	104	6801
12 0 22 510	Schadewitz	Finsterwalde	154	7981
12 0 14 670	Shadow	Beeskow	138	1231
09 1 84 142	Schäftlarn	München	4 944	8021
12 0 38 490	Schäpe	Potsdam	106	1501
15 3 40 380	Schäplitz	Stendal	148	3501
01 0 59 158	Schafflund	Schleswig-Flensburg	1 645	2391
15 2 27 340	Schafstädt, Stadt	Merseburg	2 568	4208
01 0 51 099	Schafstedt	Dithmarschen	1 183	2225
16 0 40 280	Schalkau, Stadt	Sonneberg	3 033	6405
07 1 31 073	Schalkenbach	Ahrweiler	658	5481
07 2 33 063	Schalkenmehren	Daun	535	5569
09 2 74 179	Schalkham	Landshut	1 042	8311
01 0 51 100	Schalkholz	Dithmarschen	504	2245
05 9 62 056	Schalksmühle	Märkischer Kreis	12 392	5885
08 3 36 075	Schallbach	Lörrach	635	7851
16 0 38 360	Schallenburg	Sömmerda	301	5231
07 3 35 041	Schallodenbach	Kaiserslautern	912	6751
08 3 15 098	Schallstadt	Breisgau-Hochschwarzwald	5 435	7801
07 2 32 114	Schankweiler	Bitburg-Prüm	198	5521
03 4 54 046	Schapen	Emsland	1 926	4441
12 0 39 400	Schapow	Prenzlau	627	2131
13 0 32 400	Schaprode	Rügen	619	2331
01 0 55 044	Scharbeutz	Ostholstein	10 628	2409
07 2 32 115	Scharfbillig	Bitburg-Prüm	81	5521
14 0 40 410	Scharfenberg	Meißen	1 257	8251
12 0 33 370	Scharfenbrück	Luckenwalde	155	1711
14 0 57 160	Scharfenstein	Zschopau	1 195	9366
03 3 55 033	Scharnebeck	Lüneburg	2 764	2127
03 3 51 019	Scharnhorst	Celle	697	3101
15 3 14 340	Schartau	Burg	550	3271
01 0 55 037	Schashagen	Ostholstein	2 179	2430
15 3 19 340	Schauen	Halberstadt	461	3601
06 6 33 023	Schauenburg	Kassel	10 170	3501
09 4 75 165	Schauenstein, Stadt	Hof	2 470	8685
07 3 40 042	Schauerberg	Pirmasens	220	6791
09 2 71 148	Schaufling	Deggendorf	1 290	8351

4 Gemeinden in alphabetischer Ordnung mit Schlüsselnummer,
Bevölkerung und Postleitzahl am 31.12.1992

S

Schlüssel- nummer	Gemeinde	Kreis/Landkreis	Bevol- kerung	Post- leit- zahl
07 1 35 077	Schauren	Cochem-Zell	423	5588
07 1 34 076	Schauren	Birkenfeld	502	6581
09 1 87 142	Schechen	Rosenheim	3 753	8201
08 1 36 062	Schechingen	Ostalbkreis	1 795	7071
03 1 52 023	Scheden	Göttingen	2 070	3402
08 4 37 101	Scheer, Stadt	Sigmaringen	2 569	7486
03 3 57 041	Scheeßel	Rotenburg (Wümme)	10 827	2723
08 2 25 115	Schefflenz	Neckar-Odenwald-Kreis	4 298	6951
01 0 59 074	Scheggerott	Schleswig-Flensburg	359	2347
16 0 30 250	Scheibe-Alsbach	Neuhaus a. Rennweg	804	6433
14 0 11 220	Scheibenberg, Stadt	Annaberg	2 065	9315
07 3 34 027	Scheibenhardt	Germersheim	670	6729
07 2 33 237	Scheid	Daun	111	5547
09 7 76 125	Scheidegg, Markt	Lindau (Bodensee)	4 049	8999
14 0 37 480	Scheidens	Leipzig	540	7101
16 0 41 340	Scheiditz	Stadtroda	63	6541
07 1 41 124	Scheidt	Rhein-Lahn-Kreis	298	5409
09 5 75 161	Scheinfeld, Stadt	Neustadt a. d. Aisch-Bad Windsheim	4 606	8533
07 2 32 116	Scheitenkorb	Bitburg-Prüm	40	5529
15 2 23 120	Schelkau	Hohenmölsen	266	4855
08 4 25 108	Schelklingen, Stadt	Alb-Donau-Kreis	6 839	7933
15 2 46 270	Schellbach	Zeitz	598	4901
15 3 40 710	Schelldorf	Stendal	123	3511
14 0 24 310	Schellenberg	Flöha	734	9381
14 0 20 480	Schellerhau	Dippoldiswalde	473	8238
03 2 54 029	Schellerten	Hildesheim	8 429	3209
01 0 57 070	Schellhorn	Plön	1 513	2308
07 3 36 091	Scheilweiler	Kusel	528	6799
08 4 26 134	Schemmerhofen	Biberach	6 711	7957
01 0 61 097	Schenefeld	Steinburg	2 260	2216
01 0 56 044	Schenefeld, Stadt	Pinneberg	15 591	2000
07 1 43 066	Schenkelberg	Westerwaldkreis	671	5419
12 0 17 450	Schenkenberg	Brandenburg	610	1801
12 0 39 410	Schenkenberg	Prenzlau	330	2131
14 0 19 360	Schenkenberg	Delitzsch	951	7271
12 0 26 190	Schenkendöbern	Guben	363	7561
12 0 29 400	Schenkendorf	Königs Wusterhausen	847	1601
12 0 38 500	Schenkenhorst	Potsdam	337	1501
15 3 16 450	Schenkenhorst	Gardelegen	194	3571

4 Gemeinden in alphabetischer Ordnung mit Schlüsselnummer,
Bevölkerung und Postleitzahl am 31.12.1992

S

Schlüssel- nummer	Gemeinde	Kreis/Landkreis	Bevöl- kerung	Post- leit- zahl
08 3 25 050	Schenkenzell	Rottweil	1 987	7623
06 6 32 019	Schenklengsfeld	Hersfeld-Rotenburg	4 925	6436
16 0 16 590	Scherbda	Eisenach	467	5901
05 1 70 036	Schermbeck	Wesel	12 819	4235
15 3 14 350	Schermen	Burg	914	3271
16 0 39 410	Schernberg	Sondershausen	1 172	5401
16 0 38 370	Scherndorf	Sömmerda	264	5231
15 3 40 720	Schernebeck	Stendal	240	3511
09 1 76 160	Schernfeld	Eichstätt	2 624	8079
15 3 40 390	Schernikau	Stendal	355	3501
12 0 21 290	Schernsdorf	Eisenhüttenstadt	160	1221
09 7 72 197	Scherstetten	Augsburg	929	8931
09 4 71 185	Scheßlitz, Stadt	Bamberg	6 984	8604
15 1 26 420	Scheuder	Köthen	422	4371
07 1 32 098	Scheuerfeld	Altenkirchen (Westerwald)	2 102	5241
07 2 32 117	Scheuern	Bitburg-Prüm	64	5528
09 1 81 138	Scheuring	Landsberg a. Lech	1 475	8911
09 1 86 151	Scheyern	Pfaffenhofen a.d. Ilm	4 042	8069
15 2 28 310	Schieben	Naumburg	147	4801
12 0 32 480	Schiebsdorf	Luckau	113	7961
05 7 66 060	Schieder-Schwalenberg, Stadt	Lippe	9 262	4938
16 0 31 530	Schiedungen	Nordhausen	262	5501
15 3 32 150	Schielo	Quedlinburg	602	4301
15 1 13 370	Schierau	Bitterfeld	849	4401
01 0 60 071	Schieren	Segeberg	254	2360
01 0 58 141	Schierensee	Rendsburg-Eckernförde	387	2301
15 3 43 230	Schierke	Wernigerode	1 034	3706
09 3 75 196	Schierling, Markt	Regensburg	6 787	8306
16 0 29 420	Schierschwende	Mühlhausen	158	5701
07 3 33 067	Schiersfeld	Donnersbergkreis	285	6761
07 1 41 125	Schiesheim	Rhein-Lahn-Kreis	248	6251
03 3 52 050	Schiffdorf	Cuxhaven	11 859	2858
07 3 38 025	Schifferstadt, Stadt	Ludwigshafen	18 299	6707
12 0 12 400	Schiffmühle	Bad Freienwalde	692	1311
10 0 43 116	Schiffweiler	Neunkirchen	17 619	6685
16 0 35 430	Schilbach	Schleiz	301	6551
14 0 36 120	Schilbach	Klingenthal	207	9651
12 0 22 520	Schilda	Finstertal	687	7971
14 0 52 330	Schildau, Gneisenaustadt, Stadt	Torgau	1 591	7295

4 Gemeinden in alphabetischer Ordnung mit Schlüsselnummer,
Bevölkerung und Postleitzahl am 31.12.1992

S

Schlüssel- nummer	Gemeinde	Kreis/Landkreis	Bevöl- kerung	Post- leit- zahl
12 0 36 340	Schildow	Oranienburg	2 534	1413
07 2 35 119	Schillingen	Trier-Saarburg	1 248	5509
09 5 71 198	Schillingsfürst, Stadt	Ansbach	2 464	8813
16 0 38 380	Schillingstedt	Sömmerda	289	5231
01 0 57 071	Schillisdorf	Plön	769	2351
08 3 25 051	Schiltach, Stadt	Rottweil	4 072	7622
09 7 71 162	Schiltberg	Aichach-Friedberg	1 715	8896
13 0 40 260	Schimm	Wismar	292	2401
07 3 40 043	Schindhard	Pirmasens	573	6781
01 0 58 142	Schinkel	Rendsburg-Eckernförde	920	2303
15 3 40 400	Schinne	Stendal	523	3501
01 0 53 109	Schiphorst	Herzogtum Lauenburg	424	2061
12 0 43 410	Schipkau	Senftenberg	5 181	7816
14 0 14 720	Schirgiswalde, Stadt	Bautzen	3 173	8605
14 0 43 430	Schirmitz	Oschatz	513	7261
09 3 74 154	Schirmitz	Neustadt a. d. Waldnaab	1 779	8481
09 4 79 147	Schirnding, Markt	Wunsiedel i. Fichtelgebirge	1 813	8591
16 0 23 650	Schirnrod	Hildburghausen	236	6121
14 0 37 490	Schkeuditz, Stadt	Leipzig	13 849	7144
16 0 17 340	Schkölen, Stadt	Eisenberg	1 605	6524
15 1 18 200	Schköna	Gräfenhainichen	796	4401
15 2 27 350	Schkopau	Merseburg	3 345	4212
14 0 37 500	Schkorlopp	Leipzig	263	7101
15 2 42 180	Schkortleben	Weißenfels	662	4851
12 0 32 490	Schlabendorf	Luckau	234	7961
03 1 58 026	Schladen	Wolfenbüttel	5 233	3342
07 2 31 114	Schladt	Bernkastel-Wittlich	131	5561
15 3 17 220	Schlagenthin	Genthin	919	3281
13 0 16 360	Schlagsdorf	Gadebusch	746	2731
12 0 26 200	Schlagsdorf	Guben	199	7561
08 1 16 063	Schlaitdorf	Esslingen	1 543	7441
15 1 13 380	Schlaitz	Bitterfeld	836	4401
12 0 15 590	Schlalach	Belzig	362	1821
12 0 15 600	Schlamau	Belzig	599	1821
09 3 74 155	Schlammersdorf	Neustadt a. d. Waldnaab	829	8581
05 7 66 064	Schlangen	Lippe	7 801	4797
06 4 39 014	Schlangenbad	Rheingau-Taunus-Kreis	5 964	6229
15 3 19 350	Schlanstedt	Halberstadt	1 258	3601
08 1 17 043	Schlat	Göppingen	1 723	7321

4 Gemeinden in alphabetischer Ordnung mit Schlüsselnummer,
Bevölkerung und Postleitzahl am 31.12.1992

S

Schlüssel- nummer	Gemeinde	Kreis/Landkreis	Bevöl- kerung	Post- leitz- zahl
14 0 29 360	Schlauroth	Görlitz	281	8901
15 2 29 240	Schleberoda	Nebra	196	4801
09 1 89 141	Schleching	Traunstein	1 776	8211
16 0 23 660	Schlechtsart	Hildburghausen	153	6111
15 1 18 210	Schleesen	Gräfenhainichen	507	4401
14 0 56 200	Schlegel	Zittau	1 046	8801
14 0 32 420	Schlegel	Hainichen	246	9251
16 0 27 320	Schlegel	Lobenstein	435	6851
09 1 73 142	Schlehdorf	Bad Tölz-Wolfratshausen	995	8118
07 2 35 120	Schleich	Trier-Saarburg	210	5501
07 2 32 118	Schleid	Bitburg-Prüm	399	5521
16 0 15 530	Schleid	Bad Salzungen	441	6221
05 3 66 036	Schleiden, Stadt	Euskirchen	13 515	5372
14 0 53 220	Schleife	Weißwasser	2 050	7585
16 0 41 350	Schleifreisen	Stadtroda	464	6531
14 0 40 420	Schleinitz	Meißen	732	8261
16 0 35 440	Schleitz, Stadt	Schleitz	7 380	6550
14 0 12 170	Schlema	Aue	5 803	9408
13 0 29 460	Schlemmin	Ribnitz-Damgarten	362	2591
13 0 14 260	Schlemmin	Bützow	148	2621
12 0 28 410	Schlenzer	Jüterbog	252	1701
12 0 31 470	Schlepzig	Lübben	628	7551
01 0 57 072	Schlesen	Plön	435	2317
01 0 59 075	Schleswig, Stadt	Schleswig-Flensburg	26 880	2380
14 0 11 230	Schliettau, Stadt	Annaberg	2 482	9316
16 0 42 300	Schleusingen, Stadt	Suhl	5 112	6056
16 0 42 310	Schleusingerneundorf	Suhl	748	6051
01 0 51 102	Schlichting	Dithmarschen	259	2241
12 0 27 490	Schlieben, Stadt	Herzberg	2 273	7912
08 3 36 078	Schliengen	Lörrach	4 354	7846
08 4 36 069	Schlier	Ravensburg	3 370	7981
08 1 17 044	Schlierbach	Göppingen	3 560	7311
07 1 40 135	Schlierschied	Rhein-Hunsrück-Kreis	233	6541
09 1 82 131	Schliersee, Markt	Miesbach	6 734	8162
06 5 35 015	Schlitz, Stadt	Vogelsbergkreis	10 195	6407
16 0 41 360	Schlöben	Stadtroda	490	6541
13 0 39 400	Schloen	Waren	302	2061
14 0 57 170	Schlößchen/ Erzgeb.	Zschopau	604	9361
05 7 54 036	Schloß Holte-Stukenbrock	Gütersloh	22 350	4815

4 Gemeinden in alphabetischer Ordnung mit Schlüsselnummer,
Bevölkerung und Postleitzahl am 31.12.1992

S

Schlüssel- nummer	Gemeinde	Kreis/Landkreis	Bevöl- kerung	Post- leit- zahl
07 1 33 089	Schloßböckelheim	Bad Kreuznach	386	6558
16 0 33 560	Schloßkuhl	Rudolstadt	80	6821
16 0 18 520	Schloßvippach	Erfurt	1 445	5101
01 0 61 098	Schlotfeld	Steinburg	243	2214
16 0 29 430	Schlotheim, Stadt	Mühlhausen	4 207	5706
14 0 20 490	Schlottwitz	Dippoldiswalde	1 207	8231
08 3 15 102	Schluchsee	Breisgau-Hochschwarzwald	2 628	7826
06 4 35 025	Schlüchtern, Stadt	Main-Kinzig-Kreis	15 314	6490
09 4 71 220	Schlüsselfeld, Stadt	Bamberg	5 416	8602
12 0 38 510	Schlunkendorf	Potsdam	167	1501
14 0 28 150	Schlunzig	Glauchau	250	9501
12 0 36 350	Schmachtenhagen	Oranienburg	1 376	1401
13 0 13 350	Schmadebeck	Bad Doberan	261	2561
07 3 40 044	Schmalenberg	Pirmasens	639	6751
01 0 60 072	Schmalensee	Segeberg	449	2351
01 0 60 073	Schmalfeld	Segeberg	1 665	2359
16 0 36 270	Schmalkalden, Kurort, Stadt	Schmalkalden	16 384	6080
05 9 58 040	Schmallenberg, Stadt	Hochsauerlandkreis	25 912	5948
01 0 58 143	Schmalstede	Rendsburg-Eckernförde	213	2301
15 2 15 250	Schmalzerode	Eisleben	297	4251
14 0 11 240	Schmalzgrube	Annaberg	235	9301
14 0 43 440	Schmannewitz	Oschatz	765	7261
12 0 11 530	Schmargendorf	Angermünde	303	1321
13 0 15 340	Schmarsow	Demmin	305	2031
15 3 43 240	Schmatzfeld	Wernigerode	323	3701
13 0 12 350	Schmatzin	Anklam	446	2141
01 0 51 103	Schmedeswuth	Dithmarschen	224	2221
16 0 42 320	Schmeheim	Suhl	351	6051
10 0 44 117	Schmelz	Saarlouis	17 351	6612
16 0 20 440	Schmerbach	Gotha	825	5801
15 3 41 330	Schmercke	Wanzleben	681	3231
16 0 13 510	Schmerfeld	Arnstadt	96	5211
12 0 38 520	Schmergow	Potsdam	828	1501
12 0 27 500	Schmerkendorf	Herzberg	589	7901
12 0 17 460	Schmerzke	Brandenburg	564	1801
09 3 76 159	Schmidgaden	Schwandorf	2 562	8477
09 3 71 148	Schmidmühlen, Markt	Amberg-Weizbach	2 350	8456
07 1 34 077	Schmidthachenbach	Birkenfeld	446	6581
09 7 71 163	Schmiechen	Aichach-Friedberg	1 087	8901

S

4 Gemeinden in alphabetischer Ordnung mit Schlüsselnummer,
Bevölkerung und Postleitzahl am 31.12.1992

Schlüssel- nummer	Gemeinde	Kreis/Landkreis	Bevöl- kerung	Post- leitzahl-
16 0 27 330	Schmiedebach	Lobenstein	379	6861
12 0 11 540	Schmiedeberg	Angermünde	140	1321
14 0 20 500	Schmiedeberg	Dippoldiswalde	2 839	8239
14 0 15 270	Schmiedefeld	Bischofswerda	448	8501
16 0 30 260	Schmiedefeld	Neuhaus a. Rennweg	1 467	6421
16 0 24 250	Schmiedefeld a. Rennsteig	Ilmenau	2 282	6315
16 0 12 370	Schmiedehausen	Apolda	482	5321
16 0 33 570	Schmieden	Rudolstadt	49	6821
16 0 32 450	Schmieritz	Pößneck	430	6711
01 0 53 110	Schmilau	Herzogtum Lauenburg	581	2419
15 1 44 310	Schmilkendorf	Wittenberg	251	4601
07 1 34 078	Schmißberg	Birkenfeld	229	6588
07 3 40 224	Schmitshausen	Pirmasens	452	6661
07 1 35 078	Schmitt	Cochem-Zell	146	5591
06 4 34 009	Schmitten	Hochtaunuskreis	8 214	6384
07 1 33 090	Schmittweiler	Bad Kreuznach	214	6761
12 0 39 420	Schmölln	Prenzlau	716	2131
16 0 37 240	Schmölln, Stadt	Schmölln	11 977	7420
14 0 15 280	Schmölln/ O.L.	Bischofswerda	1 400	8508
12 0 19 670	Schmogrow	Cottbus	492	7501
12 0 40 480	Schmolde	Pritzwalk	393	1921
15 2 33 230	Schmon	Querfurt	826	4241
16 0 32 460	Schmorda	Pößneck	119	6841
14 0 35 600	Schmorkau	Kamenz	546	8291
09 4 72 184	Schnabelwald, Markt	Bayreuth	938	8571
03 3 54 021	Schnackenburg, Stadt	Lüchow-Dannenberg	750	3131
14 0 23 320	Schnaditz	Eilenburg	294	7281
09 1 89 142	Schnaitsee	Traunstein	3 397	8095
09 5 74 155	Schnaittach, Markt	Nürnberger Land	7 873	8563
09 3 71 150	Schnaittenbach, Stadt	Amberg-Weizbach	4 458	8454
01 0 53 111	Schnakenbek	Herzogtum Lauenburg	849	2058
14 0 13 210	Schnarrtanne	Auerbach	1 241	9701
01 0 59 076	Schnarup-Thumby	Schleswig-Flensburg	564	2381
14 0 45 410	Schneckengrün	Plauen	244	9901
07 3 35 042	Schneckenhausen	Kaiserslautern	596	6751
09 4 76 171	Schneckenlohe	Kronach	1 190	8621
12 0 14 680	Schneeberg	Beeskow	176	1231
09 6 76 156	Schneeberg, Markt	Miltenberg	2 029	8761
14 0 12 180	Schneeberg, Stadt	Aue	18 697	9412

4 Gemeinden in alphabetischer Ordnung mit Schlüsselnummer,
Bevölkerung und Postleitzahl am 31.12.1992

S

Schlüssel- nummer	Gemeinde	Kreis/Landkreis	Bevöl- kerung	Post- leit- zahl
03 3 54 022	Schnega	Lüchow-Dannenberg	1 542	3133
14 0 46 250	Schneidenbach	Reichenbach	392	9801
15 3 39 170	Schneidlingen	Staßfurt	1 259	3251
09 1 72 131	Schneizlreuth	Berchtesgadener Land	1 403	8230
16 0 36 280	Schnellbach	Schmalkalden	576	6081
09 5 71 199	Schnelldorf	Ansbach	3 206	8816
15 1 44 320	Schnellin	Wittenberg	363	4601
16 0 16 600	Schnellmannshausen	Eisenach	1 084	5901
07 1 33 204	Schneppenbach	Bad Kreuznach	286	6571
14 0 58 310	Schneppendorf	Zwickau	483	9501
16 0 23 670	Schnett	Hildburghausen	766	6121
03 3 58 019	Schneverdingen, Stadt	Soltau-Fallingb. b.	16 635	3043
07 1 40 138	Schnorbach	Rhein-Hunsrück-Kreis	166	6548
08 4 25 110	Schnürpflingen	Alb-Donau-Kreis	1 292	7901
01 0 54 115	Schobüll	Nordfriesland	1 691	2251
15 2 35 450	Schochwitz	Saalkreis	981	4101
07 2 35 122	Schoden	Trier-Saarburg	559	5511
12 0 48 510	Schöbendorf	Zossen	207	1631
06 5 32 018	Schöffengrund	Lahn-Dill-Kreis	6 120	6331
09 2 72 145	Schöfweg	Freyung-Grafenau	1 333	8351
09 6 71 152	Schöllkrippen, Markt	Aschaffenburg	3 629	8752
09 2 71 149	Schöllnach, Markt	Deggendorf	4 755	8359
12 0 18 570	Schöllnitz	Calau	342	7541
08 2 35 065	Schömberg	Calw	8 922	7542
16 0 19 500	Schömberg	Gera	120	6501
08 4 17 057	Schömberg, Stadt	Zollernalbkreis	4 166	7464
07 2 35 123	Schömerich	Trier-Saarburg	123	5504
14 0 23 330	Schöna	Eilenburg	312	7281
12 0 27 520	Schöna-Kolpien	Herzberg	368	7901
08 1 15 044	Schönaich	Böblingen	9 914	7036
16 0 16 610	Schönaus	Eisenach	578	5901
09 2 77 144	Schönaus	Rottal-Inn	1 713	8338
07 3 40 045	Schönaus (Pfalz)	Pirmasens	584	6781
09 1 72 132	Schönaus a. Königssee	Berchtesgadener Land	5 574	8240
09 6 73 163	Schönaus a.d. Brend	Rhön-Grabfeld	1 372	8741
08 3 36 079	Schönaus im Schwarzwald, Stadt	Lörrach	2 556	7869
16 0 20 450	Schönaus v. d. Walde	Gotha	1 012	5801
08 2 26 080	Schönaus, Stadt	Rhein-Neckar-Kreis	4 578	6917
14 0 29 370	Schönaus-Berzdorf a. d. Eigen	Cörlitz	1 489	8901

S

4 Gemeinden in alphabetischer Ordnung mit Schlüsselnummer,
Bevölkerung und Postleitzahl am 31.12.1992

Schlüssel- nummer	Gemeinde	Kreis/Landkreis	Bevöl- kerung	Post- leit- zahl
14 0 35 620	Schönbach	Kamenz	185	8291
14 0 38 450	Schönbach	Löbau	1 430	8701
14 0 46 260	Schönbach	Reichenbach	499	9801
16 0 21 300	Schönbach	Greiz	350	6601
07 2 33 064	Schönbach	Daun	301	5569
13 0 36 400	Schönbeck	Strasburg	518	2151
01 0 58 144	Schönbek	Rendsburg-Eckernförde	167	2352
01 0 53 112	Schönberg	Herzogtum Lauenburg	1 031	2071
14 0 28 160	Schönberg	Glauchau	867	9611
14 0 42 420	Schönberg	Oelsnitz	248	9931
14 0 45 420	Schönberg	Plauen	360	9901
09 1 83 143	Schönberg	Mühlendorf a. Inn	933	8261
12 0 35 560	Schönberg	Neuruppin	307	1951
12 0 30 490	Schönberg	Kyritz	300	1901
07 2 31 115	Schönberg	Bernkastel-Wittlich	249	5509
15 3 31 690	Schönberg	Osterburg	628	3551
01 0 57 073	Schönberg (Holstein)	Plön	7 021	2306
09 2 72 147	Schönberg, Markt	Freyung-Grafenau	3 948	8351
13 0 18 330	Schönberg, Stadt	Grevesmühlen	4 546	2440
14 0 31 410	Schönborn	Großenhain	198	8281
12 0 22 530	Schönborn	Finsterwalde	1 515	7971
07 1 40 139	Schönborn	Rhein-Hunsrück-Kreis	242	6540
07 3 33 068	Schönborn	Donnersbergkreis	135	6761
07 1 41 126	Schönborn	Rhein-Lahn-Kreis	688	5429
14 0 22 420	Schönborn b. Radeberg	Dresden	351	8101
14 0 32 430	Schönborn-Dreiwerden-Seifersbach	Hainichen	1 618	9256
14 0 57 180	Schönbrunn	Zschopau	635	9361
14 0 42 430	Schönbrunn	Oelsnitz	433	9921
14 0 46 270	Schönbrunn	Reichenbach	364	9801
08 2 26 081	Schönbrunn	Rhein-Neckar-Kreis	2 967	6936
16 0 27 340	Schönbrunn	Lobenstein	554	6851
16 0 23 680	Schönbrunn	Hildburghausen	1 870	6114
09 4 71 186	Schönbrunn f. Steigerwald	Bamberg	1 782	8602
14 0 15 290	Schönbrunn/ Lausitz	Bischofswerda	460	8501
15 2 28 320	Schönburg	Naumburg	1 050	4801
16 0 35 450	Schöndorf	Schleiz	363	6551
07 2 35 124	Schöndorf	Trier-Saarburg	774	5501
12 0 40 490	Schönebeck	Pritzwalk	177	1921
15 3 38 220	Schönebeck/ Elbe, Stadt	Schönebeck	40 664	3300

4 Gemeinden in alphabetischer Ordnung mit Schlüsselnummer,
Bevölkerung und Postleitzahl am 31.12.1992

S

Schlüssel- nummer	Gemeinde	Kreis/Landkreis	Bevol- kerung	Post- leit- zahl
12 0 11 550	Schöneberg	Angermünde	259	1321
07 1 33 091	Schöneberg	Bad Kreuznach	646	6531
07 1 32 099	Schöneberg	Altenkirchen (Westerwald)	344	5231
06 4 35 026	Schöneck	Main-Kinzig-Kreis	10 638	6369
14 0 36 130	Schöneck, Vogtl., Stadt	Klingenthal	3 317	9655
07 2 32 304	Schönecken	Bitburg-Prüm	1 696	5544
12 0 33 380	Schönefeld	Luckenwalde	405	1711
12 0 28 420	Schönefeld	Jüterbog	146	1701
12 0 29 410	Schönefeld	Königs Wusterhausen	1 819	1188
12 0 48 520	Schöneiche	Zossen	575	1631
12 0 24 390	Schöneiche b. Berlin	Fürstenwalde	8 151	1254
15 1 24 520	Schöneicho	Jessen	105	7901
08 3 36 080	Schönenberg	Lörrach	337	7869
07 3 36 092	Schönenberg-Kübelberg	Kusel	5 254	6796
12 0 16 260	Schönerlinde	Bernau	1 052	1291
12 0 25 440	Schönermark	Gransee	496	1431
12 0 30 500	Schönermark	Kynitz	321	1901
12 0 39 430	Schönermark	Prenzlau	685	2131
12 0 11 560	Schönermark	Angermünde	407	1321
14 0 24 320	Schönerstadt	Flöha	377	9381
12 0 22 540	Schönewalde b. Brenitz	Finsterwalde	210	7971
12 0 27 530	Schönewalde, Stadt	Herzberg	1 102	7901
12 0 33 390	Schöneweide	Luckenwalde	191	1711
16 0 14 320	Schönewerda	Artern	864	4731
03 1 51 026	Schönewörde	Gifhorn	880	3121
12 0 16 270	Schönfeld	Bernau	375	1281
12 0 39 440	Schönfeld	Prenzlau	847	2131
13 0 15 350	Schönfeld	Demmin	428	2031
14 0 11 250	Schönfeld	Annaberg	821	9301
14 0 20 510	Schönfeld	Dippoldiswalde	328	8231
14 0 22 430	Schönfeld	Dresden	1 132	8101
14 0 31 420	Schönfeld	Großenhain	1 029	8281
16 0 14 330	Schönfeld	Artern	203	4731
15 3 21 160	Schönfeld	Havelberg	274	3521
12 0 11 570	Schönfeld	Angermünde	172	1321
12 0 24 400	Schönfelde	Fürstenwalde	351	1241
14 0 58 330	Schönfels	Zwickau	1 171	9524
12 0 42 490	Schönfließ	Seelow	155	1211
12 0 36 360	Schönfließ	Oranienburg	416	1401

Schlüssel- nummer	Gemeinde	Kreis/Landkreis	Bevöl- kerung	Post- leit- zahl
09 1 79 147	Schöngeising	Fürstenfeldbruck	1 597	8081
16 0 41 370	Schöngleina	Stadtroda	526	6541
12 0 33 400	Schönhagen	Luckenwalde	323	1711
12 0 40 500	Schönhagen	Pritzwalk	278	1921
16 0 22 480	Schönhagen	Heiligenstadt	123	5631
12 0 30 510	Schönhagen b. Gumtow	Kyritz	164	1901
13 0 36 410	Schönhausen	Strasburg	387	2151
15 3 21 170	Schönhausen/ Elbe	Havelberg	2 203	3520
14 0 12 190	Schönheide	Aue	6 036	9413
12 0 26 210	Schönhöhe	Guben	48	7521
12 0 41 330	Schönholz-Neuwerder	Rathenow	202	1831
01 0 58 145	Schönhorst	Rendsburg-Eckernförde	321	2302
03 1 54 019	Schöningen, Stadt	Helmstedt	15 156	3338
01 0 57 074	Schönkirchen	Plön	5 989	2314
12 0 16 280	Schönow	Bernau	2 942	1282
12 0 11 580	Schönow	Angermünde	260	1321
09 3 76 160	Schönsee, Stadt	Schwandorf	2 920	8476
16 0 26 350	Schönstedt	Langensalza	1 197	5821
08 1 26 072	Schöntal	Hohenlohekreis	5 683	7109
09 3 72 157	Schönthal	Cham	1 868	8491
08 3 26 054	Schönwald im Schwarzwald	Schwarzwald-Baar-Kreis	2 751	7741
09 4 79 150	Schönwald, Stadt	Wunsiedel i. Fichtelgebirge	4 039	8671
12 0 34 330	Schönwalde	Nauen	2 992	1545
12 0 16 290	Schönwalde	Bernau	1 195	1291
12 0 31 480	Schönwalde	Lübben	966	7551
13 0 28 420	Schönwalde	Pasewalk	561	2101
01 0 55 038	Schönwalde am Bungsberg	Ostholstein	2 282	2437
15 3 40 730	Schönwalde/ Altmark	Stendal	104	3511
12 0 39 450	Schönwerder	Prenzlau	315	2131
03 1 58 027	Schöppenstedt, Stadt	Wolfenbüttel	5 922	3307
05 5 54 052	Schöppingen	Borken	5 985	4437
16 0 25 500	Schöps	Jena	301	6901
16 0 12 380	Schöten	Apolda	144	5321
03 2 51 031	Scholen	Diepholz	803	2831
09 6 77 182	Schollbrunn	Main-Spessart	923	8771
15 3 21 180	Schollene	Havelberg	1 442	1831
08 3 26 055	Schonach im Schwarzwald	Schwarzwald-Baar-Kreis	4 471	7745
09 1 81 139	Schondorf a. Ammersee	Landsberg a. Lech	3 362	8913
09 6 72 149	Schondra, Markt	Bad Kissingen	1 715	8781

4 Gemeinden in alphabetischer Ordnung mit Schlüsselnummer,
Bevölkerung und Postleitzahl am 31.12.1992

S

Schlüssel- nummer	Gemeinde	Kreis/Landkreis	Bevöl- kerung	Post- leit- zahl
09 1 90 148	Schongau, Stadt	Weilheim-Schongau	11 520	9920
09 1 87 173	Schorstert	Rosenheim	1 100	8201
09 6 78 174	Schonungen	Schweinfurt	8 257	9724
08 3 36 081	Schopfheim, Stadt	Lörrach	17 569	7860
08 2 37 061	Schopfloch	Freudenstadt	2 336	7294
09 5 71 200	Schopfloch, Markt	Ansbach	2 832	8819
07 3 35 204	Schopp	Kaiserslautern	1 482	6751
15 3 14 360	Schopsdorf	Burg	221	3271
12 0 19 680	Schorbus	Cottbus	554	7501
09 3 72 158	Schorndorf	Cham	2 058	8491
08 1 19 067	Schorndorf, Stadt	Rems-Murr-Kreis	38 159	7060
07 3 31 059	Schornsheim	Alzey-Worms	1 460	6509
15 3 40 410	Schorstedt	Stendal	311	3541
03 4 55 015	Schortens	Friesland	20 014	2948
15 1 26 430	Schortewitz	Köthen	739	4371
13 0 33 530	Schossin	Schwerin	230	2711
06 5 35 016	Schotten, Stadt	Vogelsbergkreis	11 301	6479
12 0 13 450	Schraden	Bad Liebenwerda	597	7901
08 3 25 053	Schramberg, Stadt	Rottweil	19 625	7230
15 3 31 700	Schrampe	Osterburg	290	3552
15 2 33 250	Schraplau, Stadt	Querfurt	1 572	4242
14 0 21 500	Schreibitz	Döbeln	623	7301
06 6 34 021	Schrecksbach	Schwalm-Eder-Kreis	3 347	3579
14 0 13 220	Schreiensgrün	Auerbach	833	9701
15 1 13 390	Schrenz	Bitterfeld	634	4401
12 0 30 520	Schreppkow	Kyritz	188	1901
01 0 53 113	Schretstaken	Herzogtum Lauenburg	478	2053
08 2 26 082	Schriesheim, Stadt	Rhein-Neckar-Kreis	13 617	6905
09 1 85 158	Schrobenhausen, Stadt	Neuburg-Schrobenhausen	15 278	8898
08 1 27 075	Schrozberg, Stadt	Schwäbisch Hall	6 028	7187
01 0 51 104	Schrum	Dithmarschen	78	2241
01 0 59 077	Schuby	Schleswig-Flensburg	2 209	2385
01 0 58 146	Schülldorf	Rendsburg-Eckernförde	501	2373
07 2 33 239	Schüller	Daun	338	5531
01 0 51 105	Schülpl	Dithmarschen	472	2244
01 0 58 147	Schülpl b. Nortorf	Rendsburg-Eckernförde	646	2353
01 0 58 148	Schülpl b. Rendsburg	Rendsburg-Eckernförde	863	2371
12 0 48 530	Schünow	Zossen	215	1631
07 1 32 100	Schürdt	Altenkirchen (Westerwald)	189	5232

4 Gemeinden in alphabetischer Ordnung mit Schlüsselnummer,
Bevölkerung und Postleitzahl am 31.12.1992

Schlüssel- nummer	Gemeinde	Kreis/Landkreis	Bevöl- kerung	Post- leitz- zahl
01 0 53 114	Schürensöhlen	Herzogtum Lauenburg	173	2061
03 4 56 021	Schütthorf, Stadt	Grafschaft Bentheim	10 097	4443
15 1 24 530	Schützberg	Jessen	196	7901
12 0 31 490	Schuhlen-Wiese	Lübben	239	7551
07 1 31 074	Schuld	Ahrweiler	801	5489
13 0 29 470	Schulenberg	Ribnitz-Damgarten	374	2591
03 1 53 011	Schulenberg im Oberharz	Goslar	380	3396
01 0 53 115	Schulendorf	Herzogtum Lauenburg	392	2059
14 0 22 440	Schullwitz	Dresden	431	8101
12 0 25 450	Schulzendorf	Gransee	357	1431
12 0 12 410	Schulzendorf	Bad Freienwalde	349	1311
12 0 29 420	Schulzendorf b. Eichwalde	Königs Wusterhausen	5 771	1603
08 3 17 121	Schuttental	Ortenaukreis	3 386	7631
08 3 17 122	Schutterwald	Ortenaukreis	6 671	7601
07 2 33 065	Schutz	Daun	172	5531
07 1 32 101	Schutzbach	Altenkirchen (Westerwald)	443	5241
13 0 14 270	Schwaan, Stadt	Bützow	5 281	2625
16 0 19 520	Schwaara	Gera	129	6501
09 5 65 000	Schwabach, Stadt	Kreisfreie Stadt	36 853	8540
09 1 90 149	Schwabbruck	Weilheim-Schongau	777	8921
07 3 39 051	Schwabenheim an der Selz	Mainz-Bingen	2 296	6501
16 0 20 460	Schwabhausen	Gotha	666	5801
09 1 74 143	Schwabhausen	Dachau	4 763	8061
09 7 72 200	Schwabmünchen, Stadt	Augsburg	11 665	8930
09 1 90 151	Schwabsoien	Weilheim-Schongau	1 188	8929
01 0 54 116	Schwabstedt	Nordfriesland	1 213	2251
08 1 36 065	Schwäbisch Gmünd, Stadt	Ostalbkreis	62 619	7070
08 1 27 076	Schwäbisch Hall, Stadt	Schwäbisch Hall	33 623	7170
03 2 51 032	Schwaförden	Diepholz	1 525	2831
09 5 74 156	Schwaig b. Nürnberg	Nürnberger Land	8 245	8501
09 1 80 131	Schwaigen	Garmisch-Partenkirchen	632	8111
08 1 25 086	Schwaigern, Stadt	Heilbronn	10 034	7103
08 1 19 068	Schwaikheim	Rems-Murr-Kreis	8 388	7052
10 0 44 118	Schwalbach	Saarlouis	19 255	6635
06 4 36 011	Schwalbach am Taunus, Stadt	Main-Taunus-Kreis	14 604	6231
07 1 40 140	Schwall	Rhein-Hunsrück-Kreis	215	5401
16 0 36 290	Schwallungen	Schmalkalden	2 117	6081
06 6 34 022	Schwalmsstadt, Stadt	Schwalme-Eder-Kreis	18 308	3578
06 5 35 017	Schwalmtal	Vogelsbergkreis	3 346	6323

4 Gemeinden in alphabetischer Ordnung mit Schlüsselnummer,
Bevölkerung und Postleitzahl am 31.12.1992

Schlüssel- nummer	Gemeinde	Kreis/Landkreis	Bevöl- kerung	Post- leit- zahl
05 1 66 024	Schwalmtal	Viersen	16 114	4056
08 3 17 150	Schwanau	Ortenaukreis	6 033	7635
13 0 25 360	Schwanbeck	Neubrandenburg	430	2001
14 0 45 440	Schwand	Plauen	179	9901
09 3 76 161	Schwandorf, Stadt	Schwandorf	26 880	8460
12 0 16 300	Schwanebeck	Bernau	2 606	1281
12 0 15 610	Schwanebeck	Belzig	297	1821
15 3 19 360	Schwanebeck, Stadt	Halberstadt	2 468	3237
15 3 41 260	Schwaneberg	Wanzleben	548	3101
15 3 20 510	Schwanefeld	Haldensleben	333	3241
03 3 56 009	Schwanewede	Osterholz	17 279	2822
09 6 78 175	Schwanfeld	Schweinfurt	1 903	8722
09 7 77 169	Schwangau	Ostallgäu	3 414	8959
13 0 21 810	Schwanheide	Hagenow	768	2831
07 3 40 047	Schwanheim	Pirmasens	614	6749
12 0 35 570	Schwanow	Neuruppin	139	1951
09 5 76 132	Schwanstetten, Markt	Roth	6 795	8501
12 0 36 370	Schwante	Oranienburg	986	1421
03 2 51 033	Schwarme	Diepholz	1 964	2811
03 3 58 020	Schwarmstedt	Soltau-Fallingb. Kreis	4 738	3033
01 0 57 076	Schwartbuck	Plön	636	2318
13 0 26 430	Schwarz	Neustrelitz	512	2081
15 3 38 230	Schwarz	Schönebeck	518	3301
16 0 43 760	Schwarza	Weimar	193	5301
16 0 42 330	Schwarza	Suhl	1 456	6057
08 2 25 116	Schwarzach	Neckar-Odenwald-Kreis	3 053	6951
09 6 75 165	Schwarzach a. Main, Markt	Kitzingen	3 396	9719
09 3 76 162	Schwarzach b. Nabburg	Schwandorf	1 454	8471
09 2 78 187	Schwarzach, Markt	Straubing-Bogen	2 489	8445
16 0 19 530	Schwarzbach	Gera	255	6501
16 0 28 530	Schwarzbach	Meiningen	383	6101
16 0 23 690	Schwarzbach	Hildburghausen	449	6121
12 0 43 420	Schwarzbach	Senftenberg	717	7801
14 0 11 260	Schwarzbach	Annaberg	531	9301
14 0 48 430	Schwarzbach	Rochlitz	458	9291
16 0 33 580	Schwarzbürg	Rudolstadt	789	6825
12 0 44 260	Schwarze Pumpe	Spremberg	2 757	7610
07 1 40 141	Schwarzen	Rhein-Hunsrück-Kreis	151	6544
09 3 74 156	Schwarzenbach	Neustadt a.d. Waldnaab	963	8481

Schlüssel- nummer	Gemeinde	Kreis/Landkreis	Bevöl- kerung	Post- leitz- zahl
09 4 75 169	Schwarzenbach a. Wald, Stadt	Hof	5 908	8678
09 4 75 168	Schwarzenbach a.d. Saale, Stadt	Hof	8 407	8676
01 0 53 116	Schwarzenbek, Stadt	Herzogtum Lauenburg	11 662	2053
14 0 49 140	Schwarzenberg/ Erzgeb., Stadt	Schwarzenberg	19 964	9430
07 2 31 116	Schwarzenborn	Bernkastel-Wittlich	59	5561
06 6 34 023	Schwarzenborn, Stadt	Schwalm-Eder-Kreis	1 299	3579
09 5 74 157	Schwarzenbruck	Nürnberger Land	8 802	8501
09 3 76 163	Schwarzenfeld, Markt	Schwandorf	6 154	8472
07 1 33 205	Schwarzerden	Bad Kreuznach	281	6577
16 0 20 470	Schwarzhausen	Gotha	748	5801
12 0 43 430	Schwarzheide N.L., Stadt	Senftenberg	8 286	7817
09 3 76 164	Schwarzhofen, Markt	Schwandorf	1 677	8467
15 3 31 710	Schwarzholz	Osterburg	261	3501
14 0 34 350	Schwarzkolm	Hoyerswerda	542	7701
09 6 78 176	Schwebheim	Schweinfurt	3 646	8721
07 3 35 043	Schwedelbach	Kaiserslautern	945	6751
01 0 58 150	Schwedeneck	Rendsburg-Eckernförde	2 582	2307
12 0 06 000	Schwedt/ Oder, Stadt	Stadtkreis	49 697	1330
07 3 34 028	Schwegenheim	Germersheim	2 443	6721
07 2 35 125	Schweich, Stadt	Trier-Saarburg	5 929	5502
16 0 23 700	Schweickershausen	Hildburghausen	176	6111
07 3 37 071	Schweigen-Rechtenbach	Südliche Weinstraße	1 347	6749
07 1 41 127	Schweighausen	Rhein-Lahn-Kreis	204	5408
07 3 37 072	Schweighofen	Südliche Weinstraße	557	6749
14 0 48 440	Schweikershain	Rochlitz	613	9291
16 0 15 760	Schweina	Bad Salzungen	3 240	6203
16 0 34 420	Schweinbach	Saalfeld	168	6801
03 4 62 013	Schweindorf	Wittmund	555	2989
09 6 62 000	Schweinfurt, Stadt	Kreisfreie Stadt	55 079	8720
15 1 47 330	Schweinitz	Zerbst	373	3401
15 1 24 540	Schweinitz/ Elster, Stadt	Jessen	1 752	7913
12 0 47 250	Schweinrich	Wittstock	189	1931
07 1 33 092	Schweinschied	Bad Kreuznach	219	6759
07 3 33 069	Schweisweiler	Donnersbergkreis	333	6761
09 1 86 152	Schweitenkirchen	Pfaffenhofen a.d. Ilm	4 260	8069
07 3 40 048	Schweix	Pirmasens	391	6781
05 9 54 024	Schwehm, Stadt	Ennepe-Ruhr-Kreis	30 751	5830
15 1 18 220	Schwemsal	Gräfenhainichen	646	4401
15 2 37 470	Schwenda	Sangerhausen	709	4711

4 Gemeinden in alphabetischer Ordnung mit Schlüsselnummer,
Bevölkerung und Postleitzahl am 31.12. 1992

3

Schlüssel- nummer	Gemeinde	Kreis/Landkreis	Bevöl- kerung	Post- leit- zahl
08 4 26 108	Schwendi	Biberach	5 811	7959
08 4 37 102	Schwenningen	Sigmaringen	1 685	7476
09 7 73 164	Schwenningen	Dillingen a.d. Donau	1 429	8881
14 0 35 630	Schwepnitz	Kamenz	1 865	8294
07 1 33 093	Schweppenhausen	Bad Kreuznach	943	6531
07 1 34 079	Schwerbach	Birkenfeld	69	6572
16 0 18 540	Schwerborn	Erfurt	511	5101
12 0 14 700	Schwerin	Beeskow	91	1231
12 0 29 430	Schwerin	Königs Wusterhausen	728	1601
13 0 04 000	Schwerin, Stadt	Stadtkreis	124 084	2700
03 2 56 028	Schweringen	Nienburg (Weser)	818	2811
13 0 12 360	Schwerinsburg	Anklam	164	2141
03 4 57 019	Schwerinsdorf	Leer	716	2954
16 0 43 770	Schwerstedt	Weimar	367	5301
16 0 38 390	Schwerstedt	Sömmerda	655	5231
05 9 78 028	Schwerte, Stadt	Unna	51 104	5840
15 2 35 460	Schwerz	Saalkreis	590	4101
12 0 21 300	Schwerzko	Eisenhüttenstadt	95	1222
01 0 54 118	Schwesing	Nordfriesland	754	2250
14 0 43 360	Schweta	Oschatz	957	7261
08 2 26 084	Schwetzingen, Stadt	Rhein-Neckar-Kreis	20 617	6830
13 0 25 370	Schwichtenberg	Neubrandenburg	509	2001
16 0 28 540	Schwickershausen	Meiningen	289	6101
08 1 18 067	Schwieberdingen	Ludwigsburg	9 445	7141
03 3 60 019	Schwiebau	Uelzen	857	3111
15 3 16 230	Schwiesau	Gardelegen	442	3571
09 1 81 140	Schwifling	Landsberg a. Lech	682	8911
09 1 83 144	Schwindegg	Mühlendorf a. Inn	3 155	8255
13 0 24 210	Schwinkendorf	Malchin	426	2041
07 2 32 305	Schwarzheim	Bitburg-Prüm	388	5541
01 0 60 074	Schwissel	Segeberg	243	2360
16 0 22 490	Schwobfeld	Heiligenstadt	114	5631
08 3 36 082	Schwörstadt	Lörrach	2 480	7881
07 1 34 080	Schwollen	Birkenfeld	474	6589
03 1 51 027	Schwülper	Gifhorn	5 356	3301
14 0 14 730	Sdier	Bautzen	394	8601
14 0 50 300	Sebnitz, Stadt	Sebnitz	10 362	8360
07 1 43 292	Seck	Westerwaldkreis	1 232	5439
08 2 25 091	Seckach	Neckar-Odenwald-Kreis	4 220	6966

4 Gemeinden in alphabetischer Ordnung mit Schlüsselnummer,
Bevölkerung und Postleitzahl am 31.12.1992

S

Schlüssel- nummer	Gemeinde	Kreis/Landkreis	Bevöl- kerung	Post- leit- zahl
12 0 38 540	Seddin	Potsdam	817	1501
12 0 43 440	Sedlitz	Senftenberg	1 085	7814
08 3 17 126	Seebach	Ortenaukreis	1 499	7596
16 0 29 440	Seebach	Mühlhausen	838	5701
16 0 16 620	Seebach	Eisenach	3 703	5912
12 0 35 580	Seebeck-Strubensee	Neuruppin	284	1951
15 3 36 590	Seebenau	Salzwedel	515	3561
16 0 20 480	Seeborgen	Gotha	1 368	5801
12 0 38 550	Seeburg	Potsdam	415	1501
15 2 15 270	Seeburg	Eisleben	674	4251
03 1 52 024	Seeburg	Göttingen	1 416	3401
01 0 53 117	Seedorf	Herzogtum Lauenburg	519	2411
01 0 60 075	Seedorf	Segeberg	1 862	2361
03 3 57 042	Seedorf	Rotenburg (Wümme)	577	2730
01 0 58 151	Seefeld	Rendsburg-Eckernförde	323	2215
12 0 16 310	Seefeld	Bernau	973	1291
09 1 88 132	Seefeld	Starnberg	6 408	8031
09 7 77 170	Seeg	Ostallgäu	2 663	8959
16 0 14 340	Seega	Artern	547	4731
15 1 44 330	Seegrehna	Wittenberg	1 044	4601
14 0 37 520	Seehausen	Leipzig	1 188	7101
12 0 39 470	Seehausen	Prenzlau	186	2131
12 0 28 430	Seehausen	Jüterbog	391	1701
09 1 80 132	Seehausen a. Staffelsee	Garmisch-Partenkirchen	2 046	8110
15 3 41 270	Seehausen, Stadt	Wanzleben	2 140	3223
15 3 31 720	Seehausen/ Altmark, Stadt	Osterburg	4 912	3550
06 4 32 022	Seenheim-Jugenheim	Darmstadt-Dieburg	16 553	6104
13 0 33 540	Seehof	Schwerin	387	2711
08 4 26 109	Seekirch	Biberach	200	7952
08 3 17 127	Seelbach	Ortenaukreis	4 844	7633
07 1 41 128	Seelbach	Rhein-Lahn-Kreis	393	5408
07 1 32 103	Seelbach (Westerwald)	Altenkirchen (Westerwald)	323	5232
07 1 32 102	Seelbach bei Hamm (Sieg)	Altenkirchen (Westerwald)	238	5249
07 3 33 203	Seelen	Donnersbergkreis	183	6759
14 0 15 300	Seeligstadt	Bischofswerda	580	8501
14 0 30 510	Seelingstädt	Grimma	740	7241
16 0 19 540	Seelingstädt	Gera	1 723	6517
14 0 48 450	Seelitz	Rochlitz	828	9291
12 0 42 500	Seelow, Stadt	Seelow	5 361	1210

4 Gemeinden in alphabetischer Ordnung mit Schlüsselnummer,
Bevölkerung und Postleitzahl am 31.12.1992

5

Schlüssel- nummer	Gemeinde	Kreis/Landkreis	Bevöl- kerung	Post- leit- zahl
12 0 39 480	Seelübbe	Prenzlau	196	2131
03 2 53 014	Seelze, Stadt	Hannover	32 120	3016
09 1 89 143	Seeon-Seebruck	Traunstein	4 143	8221
14 0 47 430	Seerhausen	Riesa	433	8401
07 1 33 094	Seesbach	Bad Kreuznach	638	6577
03 1 53 012	Seesen, Stadt	Goslar	22 514	3370
09 1 90 152	Seeshaupt	Weilheim-Schongau	2 618	8124
01 0 56 033	Seester	Pinneberg	871	2201
01 0 56 045	Seestermühle	Pinneberg	802	2201
01 0 54 119	Seeth	Nordfriesland	666	2251
01 0 56 046	Seeth-Ekholz	Pinneberg	645	2200
15 3 16 240	Seethen	Gardelegen	177	3571
03 3 53 031	Seevetal	Harburg	37 401	2105
08 2 37 073	Seewald	Freudenstadt	2 221	7291
07 2 32 119	Seffern	Bitburg-Prüm	330	5521
07 2 32 120	Sefferweich	Bitburg-Prüm	246	5521
12 0 30 540	Segeletz	Kyritz	263	1901
03 2 57 034	Seggebruch	Schaumburg	1 267	3061
15 3 20 520	Seggerde	Haldensleben	138	3241
09 6 75 166	Segnitz	Kitzingen	871	8713
01 0 58 152	Sehestedt	Rendsburg-Eckernförde	637	2371
03 1 58 028	Sehlde	Wolfenbüttel	1 015	3328
03 2 54 030	Sehlem	Hildesheim	973	3201
07 2 31 117	Sehlem	Bernkastel-Wittlich	817	5561
13 0 32 410	Sehlen	Rügen	675	2331
14 0 11 270	Sehma	Annaberg	2 926	9317
03 2 53 015	Sehnde	Hannover	17 983	3163
07 1 33 095	Seibersbach	Bad Kreuznach	1 466	6531
14 0 34 360	Seidewinkel	Hoyerswerda	365	7701
16 0 17 350	Seifartsdorf	Eisenberg	159	6521
07 1 32 104	Seifen	Altenkirchen (Westerwald)	154	5232
14 0 25 280	Seifersdorf	Freiberg	387	9201
14 0 20 520	Seifersdorf	Dippoldiswalde	1 074	8231
14 0 22 450	Seifersdorf b. Radeberg	Dresden	595	8101
14 0 39 330	Seiffen/ Erzgeb., Kurort	Marienberg	3 244	9335
14 0 56 210	Seifhennersdorf, Stadt	Zittau	6 075	8812
12 0 25 460	Seilershof	Gransee	223	1431
07 2 32 306	Seinsfeld	Bitburg-Prüm	201	5524
09 6 75 167	Seinsheim, Markt	Kitzingen	1 126	8711

4 Gemeinden in alphabetischer Ordnung mit Schlüsselnummer,
Bevölkerung und Postleitzahl am 31.12.1992

Schlüssel- nummer	Gemeinde	Kreis/Landkreis	Bevöl- kerung	Post- leitzahl-
16 0 32 470	Seisla	Pößneck	164	6841
16 0 25 510	Seitenroda	Jena	202	6901
08 3 27 055	Seitingen-Oberflacht	Tuttlingen	2 196	7201
07 2 32 307	Selwerath	Bitburg-Prüm	167	5541
09 4 79 152	Selb, Stadt	Wunsiedel i. Fichtelgebirge	19 713	8672
07 1 32 105	Selbach (Sieg)	Altenkirchen (Westerwald)	744	5249
12 0 34 350	Selbelang	Nauen	349	1551
14 0 19 390	Selben	Delitzsch	655	7271
15 1 18 230	Selbitz	Gräfenhainichen	465	4401
09 4 75 171	Selbitz, Stadt	Hof	5 013	8677
07 3 36 094	Selchenbach	Kusel	359	6799
12 0 14 710	Selchow	Beeskow	259	1231
12 0 29 440	Selchow	Königs Wusterhausen	343	1601
01 0 57 077	Selent	Plön	1 211	2319
05 3 70 024	Selfkant	Heinsberg	8 773	5135
06 4 38 013	Seligenstadt, Stadt	Offenbach	18 415	6453
16 0 36 300	Seligenthal	Schmalkalden	1 607	6087
01 0 59 078	Selk	Schleswig-Flensburg	747	2381
12 0 32 510	Sellendorf	Luckau	392	7961
07 2 32 308	Sellerich	Bitburg-Prüm	351	5542
12 0 44 270	Sellessen	Spremberg	675	7591
13 0 32 420	Sellin, Ostseebad	Rügen	2 779	2356
05 9 78 032	Selm, Stadt	Unna	25 360	4714
13 0 18 340	Selmsdorf	Grevesmühlen	1 458	2441
13 0 14 280	Selow	Bützow	559	2621
13 0 31 370	Selpin	Rostock	901	2557
03 3 57 043	Selsingen	Rotenburg (Wümme)	2 875	2743
16 0 40 290	Seltendorf	Sonneberg	443	6401
06 5 33 014	Selters (Taunus)	Limburg-Weilburg	7 649	6251
07 1 43 067	Selters (Westerwald)	Westerwaldkreis	2 367	5418
07 3 39 053	Selzen	Mainz-Bingen	1 327	6501
07 3 35 205	Sembach	Kaiserslautern	951	6751
12 0 26 220	Sembten	Guben	281	7561
12 0 41 410	Semlin	Rathenow	380	1831
13 0 29 480	Semlow	Ribnitz-Damgarten	1 095	2591
03 1 58 029	Semmenstedt	Wolfenbüttel	689	3341
05 5 58 044	Senden	Coesfeld	16 696	4403
09 7 75 152	Senden, Stadt	Neu-Ulm	20 890	7913
05 5 70 040	Sendenhorst, Stadt	Warendorf	11 785	4415

4 Gemeinden in alphabetischer Ordnung mit Schlüsselnummer,
Bevölkerung und Postleitzahl am 31.12.1992

Schlüssel- nummer	Gemeinde	Kreis/Landkreis	Bevöl- kerung	Post- leit- zahl
12 0 43 450	Senftenberg, Stadt	Senftenberg	28 470	7840
12 0 20 310	Senftenhütte	Eberswalde	186	1301
09 3 73 159	Sengenthal	Neumarkt i.d. OPf.	2 324	8431
07 2 32 309	Sengerich	Bitburg-Prüm	25	5541
07 1 35 079	Senheim	Cochem-Zell	615	5594
15 2 35 470	Sennewitz	Saalkreis	1 085	4101
09 6 78 178	Sennfeld	Schweinfurt	4 280	8722
06 4 37 015	Sensbachtal	Odenwaldkreis	1 163	6121
07 1 31 075	Senscheid	Ahrweiler	111	5489
15 1 34 180	Senst	Roßlau	257	4501
07 1 34 081	Sensweiler	Birkenfeld	597	6586
12 0 29 450	Senzig	Königs Wusterhausen	2 026	1609
12 0 34 360	Senzke	Nauen	290	1551
16 0 17 360	Serba	Eisenberg	823	6521
12 0 19 690	Sergen	Cottbus	348	7501
14 0 30 520	Sermuth-Schönbach	Grimma	1 290	7241
15 1 34 190	Serno	Roßlau	396	4501
12 0 28 440	Sernow	Jüterbog	140	1701
07 2 35 126	Sernig	Trier-Saarburg	1 354	5512
08 1 18 068	Sersheim	Ludwigsburg	4 593	7126
12 0 20 320	Serwest	Eberswalde	310	1301
07 1 43 068	Sessenbach	Westerwaldkreis	478	5415
07 1 43 069	Sessenhausen	Westerwaldkreis	719	5419
09 4 73 165	Seßlach, Stadt	Coburg	4 014	8601
01 0 60 076	Seth	Segeberg	1 698	2061
13 0 21 820	Setzin	Hagenow	505	2821
08 4 25 112	Setzingen	Alb-Donau-Kreis	628	7907
09 3 73 160	Seubersdorf i.d. OPf.	Neumarkt i.d. OPf.	4 830	8431
16 0 35 460	Seubtendorf	Schleiz	254	6551
09 5 73 126	Seukendorf	Fürth	2 353	8501
03 1 52 025	Seulingen	Göttingen	1 295	3401
07 2 32 310	Sevenig (Our)	Bitburg-Prüm	66	5541
07 2 32 121	Sevenig bei Neuburg	Bitburg-Prüm	44	5529
13 0 27 220	Severin	Parchim	229	2851
12 0 47 260	Sewekow	Wittstock	208	1931
08 3 16 039	Sexau	Emmendingen	2 915	7831
09 4 72 188	Seybothenneuth	Bayreuth	859	8581
15 1 24 550	Seyda, Stadt	Jessen	1 194	7901
14 0 20 530	Seyde	Dippoldiswalde	221	8231

Schlüssel- nummer	Gemeinde	Kreis/Landkreis	Bevöl- kerung	Post- leitzahl
03 2 54 031	Sibbesse	Hildesheim	2 581	3226
15 3 16 250	Sichau	Gardelegen	249	3571
16 0 40 300	Sichelreuth	Sonneberg	679	6401
16 0 22 500	Sickerode	Heiligenstadt	183	5631
03 1 58 030	Sickte	Wolfenbüttel	4 803	3305
07 3 37 073	Siebeldingen	Südliche Weinstraße	936	6741
07 1 37 099	Siebenbach	Mayen-Koblenz	183	5441
01 0 53 118	Siebenbäumen	Herzogtum Lauenburg	531	2061
01 0 53 119	Siebeneichen	Herzogtum Lauenburg	260	2059
14 0 25 290	Siebenlehn, Stadt	Freiberg	1 904	9216
15 2 15 280	Siebiggerode	Eisleben	725	4251
13 0 11 270	Siedenbollentin	Altentreptow	787	2021
13 0 15 360	Siedenbrünzow	Demmin	473	2031
03 2 51 034	Siedenburg, Flecken	Diepholz	1 198	2839
15 3 36 600	Siedenlangenbeck	Salzwedel	429	3561
07 3 31 060	Siefersheim	Alzey-Worms	967	6551
12 0 31 500	Siegadel	Lübben	97	7551
06 5 32 019	Siegbach	Lahn-Dill-Kreis	3 012	6349
05 3 82 060	Siegburg, Stadt	Rhein-Sieg-Kreis	36 287	5200
16 0 13 520	Siegelbach	Arnstadt	727	5211
08 1 25 087	Siegelsbach	Heilbronn	1 477	6921
05 9 70 040	Siegen, Stadt	Siegen-Wittgenstein	111 130	5900
09 2 73 172	Siegenburg, Markt	Kelheim	2 767	8427
16 0 30 270	Siegmundsburg	Neuhaus a. Rennweg	285	6421
09 1 89 145	Siegsdorf	Traunstein	7 511	8227
01 0 62 069	Siek	Stormarn	1 797	2071
09 7 71 165	Sielenbach	Aichach-Friedberg	1 323	8891
12 0 19 700	Sielow	Cottbus	1 739	7501
13 0 35 260	Siemersdorf	Stralsund	554	2301
07 1 34 082	Sien	Birkenfeld	597	6581
07 1 34 083	Sienhachenbach	Birkenfeld	209	6581
01 0 55 039	Sierksdorf	Ostholstein	1 478	2430
01 0 53 120	Sierksrade	Herzogtum Lauenburg	320	2061
07 1 31 076	Sierscheid	Ahrweiler	93	5489
07 1 43 070	Siershahn	Westerwaldkreis	2 651	5433
15 2 15 290	Siersleben	Eisleben	1 926	4257
07 1 34 084	Siesbach	Birkenfeld	401	6581
15 3 20 470	Siestedt	Haldensleben	623	3241
12 0 48 540	Siethen	Zossen	464	1721

4 Gemeinden in alphabetischer Ordnung mit Schlüsselnummer,
Bevölkerung und Postleitzahl am 31.12.1992

5

Schlüssel- nummer	Gemeinde	Kreis/Landkreis	Bevöl- kerung	Post- leit- zahl
13 0 30 300	Sietow	Röbel/ Müritz	517	2071
12 0 42 510	Sietzing	Seelow	217	1211
15 2 35 480	Sietzsch	Saalkreis	638	4101
12 0 30 550	Sieversdorf	Kyritz	645	1901
12 0 24 410	Sieversdorf	Fürstenwalde	236	1201
01 0 60 077	Sievershütten	Segeberg	873	2359
01 0 59 159	Sieverstedt	Schleswig-Flensburg	1 575	2381
12 0 19 710	Siewisch	Cottbus	173	7531
01 0 61 099	Siezbüttel	Steinburg	67	2216
13 0 27 230	Siggelkow	Parchim	1 069	2851
08 4 37 104	Sigmaringen, Stadt	Sigmaringen	15 936	7480
08 4 37 105	Sigmaringendorf	Sigmaringen	3 638	7485
09 7 76 126	Sigmarszell	Lindau (Bodensee)	2 386	8995
16 0 45 300	Silberfeld	Zeulenroda	120	6571
16 0 44 430	Silberhausen	Worbis	777	5601
01 0 59 079	Silberstedt	Schleswig-Flensburg	1 735	2381
14 0 58 340	Silberstraße	Zwickau	1 036	9525
16 0 17 370	Silbitz	Eisenberg	586	6521
16 0 44 440	Silkerode	Worbis	406	5601
12 0 40 510	Silmersdorf	Pritzwalk	154	1921
15 3 43 250	Silstedt	Wernigerode	1 149	3701
07 3 37 074	Silz	Südliche Weinstraße	825	6749
13 0 39 410	Silz	Waren	334	2061
01 0 61 100	Silzen	Steinburg	153	2214
09 2 77 145	Simbach a. Inn, Stadt	Rottal-Inn	9 962	8346
09 2 79 135	Simbach, Markt	Dingolfing-Landau	3 522	8384
09 5 74 158	Simmelsdorf	Nürnberger Land	3 171	8568
05 3 54 028	Simmerath	Aachen	13 899	5107
07 1 43 071	Simmern	Westerwaldkreis	1 376	5411
07 1 40 144	Simmern/ Hunsrück, Stadt	Rhein-Hunsrück-Kreis	6 762	6540
12 0 23 280	Simmersdorf	Forst	284	7571
08 2 35 066	Simmersfeld	Calw	2 162	7275
16 0 23 730	Simmershausen	Hildburghausen	324	6111
09 5 75 163	Simmershofen	Neustadt a.d. Aisch-Bad Windsheim	1 019	8704
07 1 33 096	Simmertal	Bad Kreuznach	1 860	6573
08 2 35 067	Simmozheim	Calw	2 530	7261
01 0 54 120	Simonsberg	Nordfriesland	758	2250
08 3 16 042	Simonswald	Emmendingen	3 069	7809
08 1 15 045	Sindelfingen, Stadt	Böblingen	59 813	7032

4 Gemeinden in alphabetischer Ordnung mit Schlüsselnummer,
Bevölkerung und Postleitzahl am 31.12.1992

S

Schlüssel- nummer	Gemeinde	Kreis/Landkreis	Bevöl- kerung	Post- leit- zahl
09 1 90 153	Sindelsdorf	Weilheim-Schongau	892	8121
16 0 13 530	Singen	Arnstadt	300	5211
08 3 35 075	Singen (Hohentwiel), Stadt	Konstanz	44 601	7700
07 1 41 129	Singhofen	Rhein-Lahn-Kreis	1 639	5409
06 5 32 020	Sinn	Lahn-Dill-Kreis	6 371	6349
06 4 35 027	Sinntal	Main-Kinzig-Kreis	10 180	6492
08 2 26 085	Sinsheim, Stadt	Rhein-Neckar-Kreis	31 069	6920
07 2 32 122	Sinspelt	Bitburg-Prüm	349	5529
08 2 16 049	Sinzheim	Rastatt	9 557	7573
07 1 31 077	Sinzig, Stadt	Ahrweiler	15 882	5485
09 3 75 199	Sinzing	Regensburg	6 083	8411
07 3 33 071	Sippersfeld	Donnersbergkreis	1 041	6751
08 4 35 053	Sipplingen	Bodenseekreis	2 136	7767
15 3 32 160	Siptenfelde	Quedlinburg	663	4301
01 0 53 121	Sirksfelde	Herzogtum Lauenburg	250	2411
03 3 57 044	Sittensen	Rotenburg (Wümme)	4 569	2732
07 3 33 072	Sitters	Donnersbergkreis	104	6763
16 0 33 590	Sitzendorf	Rudolstadt	1 065	6826
14 0 52 340	Sitzenroda	Torgau	1 013	7291
14 0 31 430	Skäßchen	Großenhain	609	8281
14 0 35 650	Skaska-Döbra	Kamenz	581	8291
14 0 31 440	Skassa	Großenhain	319	8281
14 0 53 230	Skerbersdorf	Weißwasser	288	7581
07 1 33 501	Sobernheim, Stadt	Bad Kreuznach	6 715	6553
14 0 26 410	Sobrigau	Freital	215	8211
03 3 55 034	Soderstorf	Lüneburg	1 132	2121
09 1 87 174	Söchtenau	Rosenheim	2 304	8201
03 4 54 047	Sögel	Emsland	5 478	4475
03 2 54 032	Söhlde	Hildesheim	8 217	3201
06 6 33 024	Söhrewald	Kassel	4 916	3501
08 3 15 107	Sölden	Breisgau-Hochschwarzwald	1 004	7801
15 1 18 240	Söllichau	Gräfenhainichen	1 056	4401
03 1 54 020	Söllingen	Helmstedt	783	3339
16 0 19 550	Söllnitz	Gera	375	6501
16 0 38 400	Sömmerda, Stadt	Sömmerda	22 461	5230
01 0 54 121	Sönnebüll	Nordfriesland	179	2257
01 0 58 153	Sören	Rendsburg-Eckernförde	138	2301
07 3 39 054	Sörrenloch	Mainz-Bingen	837	6501
14 0 43 480	Sörnewitz	Oschatz	640	7261

4 Gemeinden in alphabetischer Ordnung mit Schlüsselnummer,
Bevölkerung und Postleitzahl am 31.12.1992

3

Schlüssel- nummer	Gemeinde	Kreis/Landkreis	Bevöl- kerung	Post- leit- zahl
07 1 32 106	Sörth	Altenkirchen (Westerwald)	239	5231
01 0 59 161	Sörup	Schleswig-Flensburg	3 896	2393
15 2 42 190	Sössen	Weißenfels	246	4851
05 9 74 040	Soest, Stadt	Soest	43 760	4770
14 0 42 440	Sohl	Oelsnitz	647	9931
14 0 29 380	Sohland a. Rotstein	Görlitz	1 223	8901
14 0 14 750	Sohland/ Spree	Bautzen	4 425	8606
07 1 40 145	Sohren	Rhein-Hunsrück-Kreis	2 758	6543
07 1 40 146	Sohrschied	Rhein-Hunsrück-Kreis	119	6543
05 1 22 000	Solingen, Stadt	Kreisfreie Stadt	167 112	5650
16 0 32 480	Solkwitz	Pößneck	74	6841
01 0 59 162	Sollerup	Schleswig-Flensburg	472	2384
15 1 18 250	Sollnitz	Gräfenhainichen	284	4401
14 0 34 370	Sollschwitz	Hoyerswerda	358	7701
16 0 29 450	Sollstedt	Mühlhausen	127	5701
16 0 31 540	Sollstedt	Nordhausen	2 928	5507
01 0 54 123	Sollwitt	Nordfriesland	300	2251
06 5 32 021	Solms, Stadt	Lahn-Dill-Kreis	13 235	6336
09 5 77 168	Solnhofen	Weißenburg-Gunzenhausen	1 856	8838
15 3 16 260	Solpke	Gardelegen	631	3571
16 0 33 600	Solsdorf	Rudolstadt	275	6821
03 3 58 021	Soltau, Stadt	Soltau-Fallingb.ostel	20 238	3040
03 3 60 020	Soltendieck	Uelzen	1 115	3111
09 6 75 169	Sommerach	Kitzingen	1 236	8711
07 2 35 129	Sommerau	Trier-Saarburg	62	5501
12 0 36 380	Sommerfeld	Oranienburg	1 015	1421
12 0 20 330	Sommerfelde	Eberswalde	359	1301
09 6 79 187	Sommerhausen, Markt	Würzburg	1 441	8701
09 6 71 153	Sommerkahl	Aschaffenburg	1 169	8752
01 0 61 101	Sommerland	Steinburg	765	2203
07 1 33 098	Sommerloch	Bad Kreuznach	397	6551
15 3 30 210	Sommersdorf	Oschersleben	1 169	3221
13 0 15 370	Sommersdorf	Demmin	234	2031
13 0 28 430	Sommersdorf	Pasewalk	261	2101
09 6 79 188	Sonderhofen	Würzburg	798	8701
16 0 39 420	Sondershausen, Stadt	Sondershausen	22 751	5400
09 6 73 167	Sondheim v.d. Rhön	Rhön-Grabfeld	1 215	8741
16 0 40 310	Sonneberg, Stadt	Sonneberg	26 058	6400
16 0 20 490	Sonneborn	Gotha	1 368	5801

Schlüssel- nummer	Gemeinde	Kreis/Landkreis	Bevöl- kerung	Post- leit- zahl
09 4 73 166	Sonnefeld	Coburg	5 294	8625
09 2 75 148	Sonnen	Passau	1 445	8391
12 0 25 470	Sonnenberg	Gransee	387	1431
07 1 34 085	Sonnenberg-Winnenberg	Birkenfeld	544	6581
08 4 15 091	Sonnenbühl	Reutlingen	6 599	7419
16 0 12 390	Sonnendorf	Apolda	58	5321
12 0 22 550	Sonnewalde, Stadt	Finsterwalde	1 128	7983
07 1 34 086	Sonnschied	Birkenfeld	127	6581
05 1 70 040	Sonsbeck	Wesel	7 371	4176
09 7 78 196	Sontheim	Unterallgäu	2 185	8941
08 1 35 031	Sontheim an der Brenz	Heidenheim	5 580	7927
09 7 80 139	Sonthofen, Stadt	Oberallgäu	21 029	8972
06 6 36 011	Sontra, Stadt	Werra-Meißner-Kreis	9 342	6443
01 0 58 154	Sophienhamm	Rendsburg-Eckernförde	318	2377
12 0 16 320	Sophienstädt	Bernau	228	1281
12 0 42 530	Sophienthal	Seelow	218	1211
15 3 43 260	Sorge	Wernigerode	196	3701
12 0 22 560	Sorno	Finsterwalde	525	7981
14 0 43 490	Sornzig	Oschatz	1 252	7261
14 0 12 200	Sosa	Aue	2 398	9414
07 1 35 080	Sosberg	Cochem-Zell	193	5581
15 2 37 590	Sotterhausen	Sangerhausen	207	4701
03 3 57 045	Sottrum	Rotenburg (Wümme)	4 587	2724
09 1 87 176	Soyen	Rosenheim	2 581	8091
12 0 41 420	Spatz	Rathenow	396	1831
07 1 33 099	Spabrücken	Bad Kreuznach	1 138	6551
16 0 15 540	Spahl	Bad Salzungen	432	6221
03 4 54 048	Spahnharrenstätte	Emsland	1 317	4475
08 3 27 046	Spaichingen, Stadt	Tuttlingen	11 337	7208
07 1 33 100	Spall	Bad Kreuznach	165	6551
09 5 76 147	Spalt, Stadt	Roth	4 998	8545
07 2 32 311	Spangdahlem	Bitburg-Prüm	859	5561
06 6 34 024	Spangenberg, Stadt	Schwalm-Eder-Kreis	6 736	3509
14 0 47 440	Spansberg	Riesa	353	8401
13 0 12 370	Spantekow	Anklam	1 122	2141
09 5 72 154	Spardorf	Erlangen-Höchststadt	1 972	8521
16 0 35 470	Sparnberg	Schleiz	161	6551
09 4 75 174	Sparneck, Markt	Hof	1 902	8663
09 1 80 133	Spatzenhausen	Garmisch-Partenkirchen	756	8111

4 Gemeinden in alphabetischer Ordnung mit Schlüsselnummer,
Bevölkerung und Postleitzahl am 31.12. 1992

Schlüssel- nummer	Gemeinde	Kreis/Landkreis	Bevöl- kerung	Post- leit- zahl
07 1 37 223	Spay	Mayen-Koblenz	2 178	5401
08 2 26 086	Spechbach	Rhein-Neckar-Kreis	1 532	6921
12 0 20 340	Spechthausen	Eberswalde	196	1301
16 0 30 290	Spechtsbrunn	Neuhaus a. Rennweg	532	6421
07 2 32 123	Speicher	Bitburg-Prüm	2 850	5522
09 4 72 190	Speichersdorf	Bayreuth	5 077	8585
12 0 14 720	Speichrow	Beeskow	116	1231
09 3 74 157	Speinshart	Neustadt a. d. Waldnaab	1 109	8489
03 4 54 049	Spelle	Emsland	5 825	4441
05 7 58 032	Spenge, Stadt	Herford	15 317	4905
12 0 48 550	Sperenberg	Zossen	1 872	1637
15 2 27 360	Spergau	Merseburg	1 911	4201
14 0 48 470	Spernsdorf	Rochlitz	181	9291
07 1 40 147	Spesenroth	Rhein-Hunsrück-Kreis	186	5448
07 1 31 208	Spessart	Ahrweiler	729	5446
07 3 18 000	Speyer, Stadt	Kreisfreie Stadt	48 369	6720
15 2 35 490	Spickendorf	Saalkreis	495	4101
09 2 72 149	Spiegelau	Freyung-Grafenau	4 242	8356
08 1 19 069	Spiegelberg	Rems-Murr-Kreis	2 057	7151
03 4 62 014	Spiekeroog	Wittmund	686	2941
15 2 28 330	Spielberg	Naumburg	396	4801
10 0 43 117	Spiesen-Elversberg	Neunkirchen	15 449	6683
07 3 31 061	Spiesheim	Alzey-Worms	913	6509
07 3 40 049	Spirkelbach	Pirmasens	593	6741
14 0 56 220	Spitzkunnersdorf	Zittau	1 842	8801
13 0 19 220	Splietsdorf	Grimmen	636	2321
15 1 13 400	Spören	Bitterfeld	605	4401
14 0 34 380	Spohla	Hoyerswerda	244	7701
13 0 29 490	Spoldershagen	Ribnitz-Damgarten	266	2591
07 1 33 101	Sponheim	Bad Kreuznach	786	6551
13 0 25 380	Sponholz	Neubrandenburg	276	2001
15 2 46 280	Spora	Zeitz	1 087	4901
13 0 27 240	Spornitz	Parchim	1 555	2851
08 1 36 066	Spraitbach	Ostalbkreis	3 523	7071
01 0 54 124	Sprakebüll	Nordfriesland	221	2262
03 1 51 028	Sprakensehl	Gifhorn	1 345	3101
14 0 41 350	Spree	Niesky	408	8921
12 0 24 420	Spreeau	Fürstenwalde	455	1241
12 0 24 430	Spreehagen	Fürstenwalde	1 577	1241

Schlüssel- nummer	Gemeinde	Kreis/Landkreis	Bevöl- kerung	Post- leit- zahl
14 0 34 390	Spreewitz	Hoyerswerda	622	7701
12 0 44 280	Spremberg, Stadt	Spremberg	23 505	7590
07 3 39 056	Sprendlingen	Mainz-Bingen	3 673	6555
03 2 53 016	Springe, Stadt	Hannover	30 108	3257
16 0 36 310	Springstille	Schmalkalden	696	6081
05 9 54 028	Sprockhövel, Stadt	Ennepe-Ruhr-Kreis	24 933	4322
14 0 19 400	Spröda	Delitzsch	326	7271
16 0 38 410	Spröttau	Sömmerda	922	5231
14 0 41 360	Sproitz	Niesky	701	8921
14 0 23 340	Sprotta	Eilenburg	892	7281
12 0 38 560	Sputendorf b. Großbeeren	Potsdam	404	1501
08 4 15 093	St. Johann	Reutlingen	4 867	7411
16 0 23 630	St. Bernhard	Hildburghausen	305	6111
14 0 33 180	St. Egidien	Hohenstein-Ernstthal	2 692	9277
16 0 41 330	St. Gangloff	Stadtroda	1 355	6531
16 0 42 290	St. Kilian	Suhl	2 923	6051
14 0 17 230	St. Michaelis	Brand-Erbisdorf	1 168	9201
12 0 31 510	Staakow	Lübben	217	7551
12 0 26 230	Staakow	Guben	46	1231
15 3 40 420	Staats	Stendal	323	3501
15 1 34 200	Stackelitz	Roßlau	206	4501
03 3 59 038	Stade, Stadt	Stade	43 740	2160
07 3 39 057	Stadecken-Elsheim	Mainz-Bingen	3 928	6501
09 4 71 189	Stadelhofen	Bamberg	1 234	8601
03 3 60 021	Stadensen	Uelzen	1 383	3111
03 4 61 009	Stadland	Wesermarsch	7 767	2883
09 3 76 167	Stadlern	Schwandorf	777	8471
14 0 44 680	Stadt Wehlen, Stadt	Pirna	1 161	8306
06 5 34 018	Stadtallendorf, Stadt	Marburg-Biedenkopf	21 429	3570
09 7 72 202	Stadtbergen, Markt	Augsburg	13 600	8901
03 2 57 035	Stadthagen, Stadt	Schaumburg	23 222	3060
16 0 13 540	Stadt Ilm, Stadt	Arnstadt	5 146	5217
07 2 33 240	Stadtkyll	Daun	1 362	5536
09 6 78 181	Stadtlauringen, Markt	Schweinfurt	4 272	8721
16 0 15 560	Stadtlengsfeld, Stadt	Bad Salzungen	2 237	6213
05 5 54 056	Stadtlohn, Stadt	Borken	18 411	4424
03 2 55 034	Stadtoisdorf, Stadt	Holzminde	6 091	3457
09 6 76 158	Stadtprozelten, Stadt	Miltenberg	1 651	6985
16 0 41 390	Stadtroda, Stadt	Stadtroda	6 019	6540

4 Gemeinden in alphabetischer Ordnung mit Schlüsselnummer,
Bevölkerung und Postleitzahl am 31.12.1992

S

Schlüssel- nummer	Gemeinde	Kreis/Landkreis	Bevöl- kerung	Post- leit- zahl
09 4 77 156	Stadtsteinach, Stadt	Kulmbach	3 482	8652
01 0 54 125	Stadum	Nordfriesland	1 007	2262
13 0 31 390	Stäbelow	Rostock	560	2551
12 0 36 390	Staffelde	Oranienburg	392	1421
15 3 40 430	Staffelde	Stendal	224	3501
09 4 78 165	Staffelstein, Stadt	Lichtenfels	10 536	8623
03 2 51 035	Staffhorst	Diepholz	594	2839
01 0 58 155	Stafstedt	Rendsburg-Eckernförde	351	2371
07 3 33 073	Stahlberg	Donnersbergkreis	207	6761
07 1 43 072	Stahlhofen	Westerwaldkreis	562	5431
07 1 43 293	Stahlhofen am Wiesensee	Westerwaldkreis	290	5439
14 0 37 550	Stahmeln	Leipzig	742	7026
12 0 38 570	Stahnsdorf	Potsdam	5 814	1533
08 4 25 138	Staig	Alb-Donau-Kreis	2 916	7901
16 0 45 310	Staitz	Zeulenroda	283	6571
01 0 57 078	Stakendorf	Plön	420	2306
09 2 78 189	Stallwang	Straubing-Bogen	1 350	8441
09 4 75 175	Stammbach, Markt	Hof	2 766	8664
09 1 76 161	Stammham	Eichstätt	2 850	8071
09 1 71 130	Stammham	Altötting	969	8261
09 3 72 161	Stamsried, Markt	Cham	2 174	8491
16 0 32 490	Stanau	Pößneck	143	6711
07 3 33 074	Standenbühl	Donnersbergkreis	223	6766
14 0 58 350	Stangendorf	Zwickau	654	9501
14 0 58 360	Stangengrün	Zwickau	636	9501
12 0 33 410	Stangenhagen	Luckenwalde	162	1711
15 2 22 310	Stangerode	Hettstedt	399	4721
01 0 59 163	Stangheck	Schleswig-Flensburg	273	2342
14 0 41 370	Stannewisch	Niesky	235	8921
13 0 21 830	Stapel	Hagenow	722	2841
15 3 43 270	Stapelburg	Wernigerode	1 199	3701
01 0 62 071	Stapelfeld	Stormarn	1 369	2000
15 3 36 610	Stappenbeck	Salzwedel	259	3561
14 0 52 350	Staritz	Torgau	321	7291
16 0 11 380	Starkenbergr	Altenburg	1 324	7401
07 2 31 120	Starkenburg	Bernkastel-Wittlich	255	5581
09 1 88 139	Starnberg, Stadt	Starnberg	21 314	8130
15 2 42 200	Starsiedel	Weißenfels	438	4851
08 4 16 050	Starzach	Tübingen	3 808	7245

Schlüssel- nummer	Gemeinde	Kreis/Landkreis	Bevöl- kerung	Post- leit- zahl
15 3 39 180	Staßfurt, Stadt	Staßfurt	24 517	3250
14 0 47 450	Stauchä	Riesa	762	8401
14 0 47 460	Stauchitz	Riesa	1 220	8401
09 1 89 146	Staudach-Egerndach	Traunstein	1 098	8217
07 1 33 102	Staudernheim	Bad Kreuznach	1 656	6551
07 1 43 073	Staudt	Westerwaldkreis	999	5431
08 3 15 108	Staufen im Breisgau, Stadt	Breisgau-Hochschwarzwald	7 099	7813
03 1 52 026	Staufenberg	Göttingen	8 654	3513
06 5 31 017	Staufenberg, Stadt	Gießen	7 669	6301
12 0 22 570	Staupitz	Finsterwalde	596	7981
14 0 52 360	Staupitz	Torgau	316	7291
13 0 25 460	Staven	Neubrandenburg	617	2001
13 0 24 220	Stavenhagen, Reuterstadt, Stadt	Malchin	8 629	2044
03 4 54 050	Stavern	Emsland	1 041	4471
07 1 38 069	Stebach	Neuwied	242	5419
12 0 27 540	Stechau	Herzberg	386	7901
12 0 41 430	Stechow	Rathenow	437	1831
12 0 41 440	Steckelsdorf	Rathenow	496	1831
15 3 32 170	Stecklenberg	Quedlinburg	652	4301
01 0 54 126	Stedesand	Nordfriesland	752	2263
03 4 62 015	Stedesdorf	Wittmund	1 583	2943
15 2 15 300	Stedten	Eisleben	1 270	4251
16 0 16 640	Stedtfeld	Eisenach	542	5901
16 0 28 570	Stedtlingen	Meiningen	427	6101
01 0 58 156	Steenfeld	Rendsburg-Eckernförde	355	2215
13 0 22 610	Steesow	Ludwigslust	268	2801
07 2 33 241	Steffeln	Daun	617	5549
06 5 34 019	Steffenberg	Marburg-Biedenkopf	4 411	3564
12 0 40 520	Steffenshagen	Pritzwalk	274	1921
13 0 13 360	Steffenshagen	Bad Doberan	341	2561
09 4 71 191	Stegaurach	Bamberg	5 726	8602
12 0 46 430	Stegelitz	Templin	427	2091
15 3 14 370	Stegelitz	Burg	409	3271
08 3 15 109	Stegen	Breisgau-Hochschwarzwald	4 030	7801
16 0 31 550	Steigerthal	Nordhausen	332	5501
15 2 33 260	Steigra	Querfurt	927	4241
03 2 56 029	Steimbke	Nienburg (Weser)	2 273	3071
07 1 38 070	Steimel	Neuwied	884	5231
15 3 25 390	Steimke	Klötze	362	3581

4 Gemeinden in alphabetischer Ordnung mit Schlüsselnummer,
Bevölkerung und Postleitzahl am 31.12.1992

Schlüssel- nummer	Gemeinde	Kreis/Landkreis	Bevöl- kerung	Post- leit- zahl
01 0 57 079	Stein	Plön	726	2304
14 0 48 480	Stein i. Chemnitztal	Rochlitz	564	9291
09 5 73 127	Stein, Stadt	Fürth	14 187	8504
07 3 31 062	Stein-Bockenheim	Alzey-Worms	586	6551
07 1 43 295	Stein-Neukirch	Westerwaldkreis	439	5439
07 1 43 296	Stein-Wingert	Westerwaldkreis	158	5239
14 0 21 530	Steina	Döbeln	396	7321
14 0 35 660	Steina	Kamenz	1 912	8295
08 3 17 129	Steinach	Ortenaukreis	3 858	7619
09 2 78 190	Steinach	Straubing-Bogen	2 371	8441
16 0 40 320	Steinach, Stadt	Sonneberg	5 633	6406
07 3 40 050	Steinalben	Pirmasens	398	6791
03 3 52 051	Steinau	Cuxhaven	997	2179
06 4 35 028	Steinau an der Straße, Stadt	Main-Kinzig-Kreis	10 888	6497
07 1 40 148	Steinbach	Rhein-Hunsrück-Kreis	109	5449
16 0 23 740	Steinbach	Hildburghausen	284	6111
16 0 22 520	Steinbach	Heiligenstadt	565	5631
16 0 15 570	Steinbach	Bad Salzungen	1 550	6214
14 0 22 460	Steinbach	Dresden	550	8101
14 0 11 280	Steinbach	Annaberg	978	9301
14 0 16 040	Steinbach	Borna	942	7201
06 4 34 010	Steinbach (Taunus), Stadt	Hochtaunuskreis	10 131	6374
09 4 76 175	Steinbach a. Wald	Kronach	3 815	8641
07 3 33 075	Steinbach am Donnersberg	Donnersbergkreis	739	6761
07 3 36 096	Steinbach am Glan	Kusel	997	6791
16 0 36 320	Steinbach-Hallenberg, Kurort, Stadt	Schmalkalden	6 133	6088
12 0 12 420	Steinbeck	Bad Freienwalde	221	1311
09 3 76 168	Steinberg	Schwandorf	1 575	8468
12 0 17 470	Steinberg	Brandenburg	138	1801
01 0 59 164	Steinberg	Schleswig-Flensburg	982	2391
01 0 59 165	Steinbergkirche	Schleswig-Flensburg	1 311	2391
07 2 32 313	Steinborn	Bitburg-Prüm	235	5524
16 0 31 560	Steinbrücken	Nordhausen	232	5501
01 0 62 091	Steinburg	Stormarn	2 116	2074
15 2 29 250	Steinburg	Nebra	247	4801
09 7 71 168	Steindorf	Aichach-Friedberg	799	8081
07 1 43 294	Steinebach an der Wied	Westerwaldkreis	766	5239
07 1 32 107	Steinebach/ Sieg	Altenkirchen (Westerwald)	1 310	5241
07 2 33 067	Steineberg	Daun	336	5569

4 Gemeinden in alphabetischer Ordnung mit Schlüsselnummer,
Bevölkerung und Postleitzahl am 31.12.1992

S

Schlüssel- nummer	Gemeinde	Kreis/Landkreis	Bevöl- kerung	Post- leitz- zahl
07 1 43 074	Steinefrenz	Westerwaldkreis	614	5431
07 1 43 075	Steinen	Westerwaldkreis	224	5419
08 3 36 084	Steinen	Lörrach	9 654	7853
08 1 15 046	Steinenbronn	Böblingen	5 435	7049
07 1 32 108	Steineroth	Altenkirchen (Westerwald)	570	5240
09 6 77 186	Steinfeld	Main-Spessart	2 229	8771
07 3 37 076	Steinfeld	Südliche Weinstraße	1 727	6749
13 0 31 400	Steinfeld	Rostock	281	2551
01 0 59 080	Steinfeld	Schleswig-Flensburg	629	2381
03 4 60 008	Steinfeld (Oldenburg)	Vechta	7 394	2841
15 3 40 440	Steinfeld/ Altmark	Stendal	268	3501
12 0 25 480	Steinförde	Gransee	176	1431
05 5 66 084	Steinfurt, Stadt	Steinfurt	32 181	4430
09 1 90 154	Steingaden	Weilheim-Schongau	2 620	8924
13 0 14 290	Steinhagen	Bützow	823	2621
13 0 35 270	Steinhagen	Stralsund	1 196	2301
05 7 54 040	Steinhagen	Gütersloh	17 952	4803
08 4 26 113	Steinhausen an der Rottum	Biberach	1 724	7955
16 0 30 300	Steinheid	Neuhaus a. Rennweg	1 563	6434
08 1 35 032	Steinheim am Albuch	Heidenheim	8 620	7924
08 1 18 070	Steinheim an der Muhr, Stadt	Ludwigsburg	10 829	7141
05 7 62 032	Steinheim, Stadt	Höxter	12 907	4939
16 0 22 530	Steinheuterode	Heiligenstadt	220	5631
12 0 11 590	Steinhöfel	Angermünde	219	1321
12 0 24 440	Steinhöfel	Fürstenwalde	534	1241
09 1 75 137	Steinhöring	Ebersberg	3 280	8019
03 1 51 029	Steinhorst	Gifhorn	1 560	3101
01 0 53 122	Steinhorst	Herzogtum Lauenburg	488	2061
14 0 15 310	Steinigtwohmsdorf	Bischofswerda	2 014	8509
07 2 33 068	Steiningen	Daun	200	5569
15 3 36 620	Steinitz	Salzwedel	169	3561
14 0 34 400	Steinitz	Hoyerswerda	336	7701
09 1 77 138	Steinkirchen	Erding	1 138	8251
03 3 59 039	Steinkirchen	Stade	1 737	2162
08 2 16 052	Steinmauern	Rastatt	2 446	7551
13 0 12 380	Steinmocker	Anklam	148	2141
14 0 54 210	Steinpleis	Werdau	2 423	9626
16 0 44 450	Steinrode	Worbis	586	5601
07 1 41 130	Steinsberg	Rhein-Lahn-Kreis	240	5409

4 Gemeinden in alphabetischer Ordnung mit Schlüsselnummer,
Bevölkerung und Postleitzahl am 31.12.1992

Schlüssel- nummer	Gemeinde	Kreis/Landkreis	Bevöl- kerung	Post- leit- zahl
16 0 34 430	Steinsdorf	Saalfeld	152	6801
16 0 19 560	Steinsdorf	Gera	819	6501
14 0 45 450	Steinsdorf	Plauen	150	9901
12 0 21 310	Steinsdorf	Eisenhüttenstadt	379	1221
09 5 71 205	Steinsfeld	Ansbach	1 210	8801
16 0 14 360	Steinthaleben	Artern	577	4731
12 0 42 540	Steintoch	Seelow	803	1211
07 3 34 030	Steinweiler	Germersheim	1 585	6741
07 3 35 044	Steinwenden	Kaiserslautern	2 490	6791
09 4 76 177	Steinwiesen, Markt	Kronach	4 143	8645
08 3 35 077	Steißlingen	Konstanz	3 771	7705
03 3 53 032	Stelle	Harburg	9 434	2093
01 0 51 107	Stelle-Wittenwurth	Dithmarschen	426	2241
16 0 23 760	Stelzen	Hildburghausen	99	6121
16 0 35 480	Stelzen	Schleiz	360	6551
07 3 35 045	Stelzenberg	Kaiserslautern	1 160	6751
03 3 57 046	Stemmen	Rotenburg (Wümme)	737	2727
16 0 31 570	Stempeda	Nordhausen	294	5501
03 2 51 036	Stemshorn	Diepholz	646	2844
05 7 70 044	Stemwede	Minden-Lübbecke	13 837	4995
15 3 40 450	Stendal, Stadt	Stendal	48 177	3500
12 0 11 600	Stendell	Angermünde	261	1321
14 0 58 370	Stenn	Zwickau	1 277	9526
12 0 40 530	Stepenitz	Pritzwalk	344	1921
16 0 28 580	Stepfershausen	Meiningen	701	6101
09 1 87 177	Stephanskirchen	Rosenheim	9 313	8209
09 2 71 151	Stephansposching	Deggendorf	2 616	8351
01 0 53 123	Sterley	Herzogtum Lauenburg	814	2411
13 0 34 230	Sternberg, Stadt	Sternberg	4 891	2720
12 0 12 430	Sternebeck-Harnekop	Bad Freienwalde	355	1311
08 2 36 061	Sternenfels	Enzkreis	2 680	7137
12 0 39 490	Sternhagen	Prenzlau	266	2131
01 0 59 167	Sterup	Schleswig-Flensburg	1 447	2396
08 4 35 054	Stetten	Bodenseekreis	1 025	7758
09 7 78 199	Stetten	Unterallgäu	1 203	8949
07 3 33 076	Stetten	Donnersbergkreis	537	6719
08 4 37 107	Stetten am kalten Markt	Sigmaringen	5 436	7488
09 6 74 201	Stettfeld	Haßberge	1 138	8601
15 2 35 500	Steuden	Saalkreis	872	4101

Schlüssel- nummer	Gemeinde	Kreis/Landkreis	Bevöl- kerung	Post- leit- zahl
14 0 48 490	Steudten	Rochlitz	512	9291
15 1 47 350	Steutz	Zerbst	1 050	3401
03 2 56 030	Steyerberg, Flecken	Nienburg (Weser)	5 277	3074
14 0 14 790	Stiebitz	Bautzen	653	8601
09 7 76 127	Stiefenhofen	Lindau (Bodensee)	1 617	8999
15 3 43 280	Stiege	Wernigerode	1 306	3721
08 1 27 104	Stimpfach	Schwäbisch Hall	2 870	7181
03 3 52 052	Stinstedt	Cuxhaven	615	2171
01 0 60 079	Stipsdorf	Segeberg	206	2360
07 1 34 087	Stipshausen	Birkenfeld	908	6581
16 0 12 400	Stobra	Apolda	199	5321
08 3 35 079	Stockach, Stadt	Konstanz	15 173	7768
01 0 55 040	Stockelsdorf	Ostholstein	15 526	2406
07 2 32 124	Stockem	Bitburg-Prüm	95	5525
16 0 16 650	Stockhausen	Eisenach	404	5901
07 1 43 297	Stockhausen-Ilffurth	Westerwaldkreis	418	5439
09 6 73 170	Stockheim	Rhön-Grabfeld	1 163	8741
09 4 76 178	Stockheim	Kronach	5 356	8647
01 0 60 080	Stocksee	Segeberg	374	2323
09 6 71 155	Stockstadt a. Main	Aschaffenburg	7 273	8751
06 4 33 013	Stockstadt am Rhein	Groß-Gerau	5 521	6081
07 1 43 298	Stockum-Püschchen	Westerwaldkreis	717	5439
16 0 44 460	Stöckey	Worbis	468	5601
03 2 56 031	Stöckse	Nienburg (Weser)	1 386	3071
08 1 36 068	Stödtlen	Ostalbkreis	1 811	7091
12 0 35 590	Stöffin	Neuruppin	296	1951
12 0 41 450	Stölln	Rathenow	323	1831
01 0 61 102	Stördorf	Steinburg	126	2213
01 0 61 103	Störkathen	Steinburg	76	2217
14 0 37 560	Störmthal	Leipzig	674	7101
09 3 74 158	Störnstein	Neustadt a.d. Waldnaab	1 294	8481
15 2 23 130	Stößen, Stadt	Hohenmölsen	1 132	4851
09 7 77 171	Stötten a. Auerberg	Ostallgäu	2 708	8951
09 7 77 172	Stöttwang	Ostallgäu	1 420	8951
03 3 60 022	Stoetze	Uelzen	773	3111
05 3 54 032	Stolberg (Rhld.), Stadt	Aachen	57 908	5190
15 2 37 490	Stolberg/ Harz, Kurort, Stadt	Sangerhausen	1 668	4713
01 0 59 081	Stolk	Schleswig-Flensburg	808	2381
14 0 51 220	Stollberg/ Erzgeb., Stadt	Stollberg	13 856	9150

4 Gemeinden in alphabetischer Ordnung mit Schlüsselnummer,
Bevölkerung und Postleitzahl am 31.12.1992

5

Schlüssel- nummer	Gemeinde	Kreis/Landkreis	Bevöl- kerung	Post- leit- zahl
13 0 41 330	Stolpe	Wolgast	381	2251
13 0 27 250	Stolpe	Parchim	401	2851
13 0 12 390	Stolpe	Anklam	452	2141
01 0 57 080	Stolpe	Plön	1 152	2355
12 0 36 400	Stolpe-Dorf	Oranienburg	267	1406
12 0 36 410	Stolpe-Süd	Oranienburg	407	1422
12 0 11 610	Stolpe/ Oder	Angermünde	412	1321
14 0 50 310	Stolpen, Stadt	Sebnitz	1 890	8350
01 0 59 168	Stoltebüll	Schleswig-Flensburg	721	2341
01 0 57 081	Stoltenberg	Plön	319	2317
13 0 19 230	Stoltenhagen	Grimmen	516	2321
03 2 56 032	Stolzenau	Nienburg (Weser)	6 359	3078
12 0 20 350	Stolzenhagen	Eberswalde	208	1301
12 0 16 330	Stolzenhagen	Bernau	838	1291
12 0 27 550	Stolzenhain	Herzberg	355	7901
12 0 13 460	Stolzenhain a.d. Röder	Bad Liebenwerda	594	7901
12 0 35 600	Storbeck	Neuruppin	188	1951
15 2 42 210	Storkau	Weißenfels	577	4851
15 3 40 460	Storkau	Stendal	191	3501
13 0 28 440	Storkow	Pasewalk	197	2101
12 0 46 440	Storkow	Templin	425	2091
12 0 14 730	Storkow, Stadt	Beeskow	6 175	1233
16 0 18 560	Stotternheim	Erfurt	2 898	5104
15 1 44 340	Straach	Wittenberg	1 009	4601
12 0 18 600	Stradow	Calau	298	7541
05 1 54 052	Straelen, Stadt	Kleve	13 660	4172
15 1 47 360	Straguth	Zerbst	321	3401
09 6 73 171	Strahlungen	Rhön-Grabfeld	928	8741
14 0 38 470	Strahwalde	Löbau	985	8701
13 0 33 550	Stralendorf	Schwerin	776	2711
13 0 27 260	Stralendorf	Parchim	307	2851
13 0 05 000	Stralsund, Stadt	Stadtkreis	70 749	2300
01 0 58 157	Strande	Rendsburg-Eckernförde	1 599	2307
13 0 36 420	Strasburg, Stadt	Strasburg	7 521	2150
13 0 26 440	Strasen	Neustrelitz	227	2081
14 0 45 460	Straßberg	Plauen	494	9901
08 4 17 063	Straßberg	Zollernalbkreis	2 676	7473
15 3 32 180	Straßberg	Quedlinburg	1 024	4301
07 1 38 071	Straßenhaus	Neuwied	1 711	5457

Schlüssel- nummer	Gemeinde	Kreis/Landkreis	Bevöl- kerung	Post- leit- zahl
14 0 35 670	Straßgräbchen	Kamenz	991	8291
09 2 78 192	Straßkirchen	Straubing-Bogen	2 970	8444
09 1 84 144	Straßlach-Dingharting	München	2 537	8021
08 2 36 072	Straubenhardt	Enzkreis	9 648	7541
09 2 63 000	Straubing, Stadt	Kreisfreie Stadt	43 019	8440
14 0 31 450	Strauch	Großenhain	323	8281
12 0 31 520	Straupitz	Lübben	1 312	7551
12 0 45 340	Strausberg, Stadt	Strausberg	28 085	1260
16 0 39 430	Straußberg	Sondershausen	78	5401
16 0 38 420	Straußfurt	Sömmerda	1 872	5236
14 0 57 190	Streckewalde	Zschopau	350	9361
15 1 34 210	Streetz	Roßlau	243	4501
12 0 29 460	Streganz	Königs Wusterhausen	294	1601
14 0 47 470	Strehla, Stadt	Riesa	4 048	8405
12 0 21 320	Streichwitz	Eisenhüttenstadt	85	1221
07 1 43 299	Streithausen	Westerwaldkreis	509	5239
14 0 23 350	Strelin	Eilenburg	510	7281
12 0 14 740	Stremmen	Beeskow	264	1231
15 1 12 270	Strenznaundorf	Bernburg	455	4341
15 3 14 380	Stresow	Burg	243	3271
16 0 23 770	Stressenhausen	Hildburghausen	435	6111
16 0 23 780	Streufdorf	Hildburghausen	1 356	6111
14 0 47 480	Streumen	Riesa	254	8401
07 2 32 315	Strickscheid	Bitburg-Prüm	39	5541
14 0 40 460	Striegnitz	Meißen	451	8261
13 0 20 450	Striesdorf	Güstrow	339	2601
12 0 19 740	Striesow	Cottbus	434	7501
14 0 31 460	Strießen	Großenhain	422	8281
12 0 41 460	Strodehne	Rathenow	289	1831
15 3 19 380	Ströbeck	Halberstadt	1 148	3601
13 0 21 850	Strohkirchen	Hagenow	297	2821
07 2 33 070	Strohn	Daun	499	5569
07 1 33 103	Stromberg, Stadt	Bad Kreuznach	2 791	6534
07 2 33 071	Strotzbüsch	Daun	440	5569
01 0 54 128	Struckum	Nordfriesland	835	2257
01 0 51 108	Strübbel	Dithmarschen	87	2241
07 1 41 131	Strüth	Rhein-Lahn-Kreis	352	5429
01 0 60 081	Strukdorf	Segeberg	316	2361
09 4 71 195	Strullendorf	Bamberg	7 429	8618

4 Gemeinden in alphabetischer Ordnung mit Schlüsselnummer,
Bevölkerung und Postleitzahl am 31.12.1992

5

Schlüssel- nummer	Gemeinde	Kreis/Landkreis	Bevöl- kerung	Post- leit- zahl-
14 0 44 690	Struppen	Pirna	1 372	8301
16 0 29 460	Struth	Mühlhausen	1 730	5701
16 0 36 330	Struth-Helmershof	Schmalkalden	1 254	6081
01 0 60 082	Struvenhütten	Segeberg	856	2359
01 0 59 082	Struxdorf	Schleswig-Flensburg	714	2381
03 3 52 053	Stubben	Cuxhaven	1 315	2855
01 0 53 124	Stubben	Herzogtum Lauenburg	336	2061
13 0 24 230	Stubbendorf	Malchin	554	2041
13 0 31 410	Stubbendorf	Rostock	129	2551
09 2 77 147	Stubenberg	Rottal-Inn	1 324	8399
12 0 38 580	Stücken	Potsdam	355	1501
12 0 30 570	Stüdenitz	Kynitz	533	1901
08 3 37 106	Stühlingen, Stadt	Waldshut	5 358	7894
12 0 33 420	Stülpe	Luckenwalde	563	1711
13 0 30 310	Stuer	Röbel/ Müritz	416	2071
14 0 50 320	Stürza	Sebnitz	762	8351
07 1 32 109	Stürzelbach	Altenkirchen (Westerwald)	233	5231
14 0 12 210	Stützengrün	Aue	2 358	9415
16 0 24 260	Stützerbach	Ilmenau	1 926	6316
03 2 51 037	Stuhr	Diepholz	28 054	2805
09 3 76 169	Stulln	Schwandorf	1 405	8471
15 1 13 410	Stumsdorf	Bitterfeld	762	4401
08 2 15 109	Stutensee	Karlsruhe	20 846	7513
08 1 11 000	Stuttgart, Landeshauptstadt	Stadtkreis	599 415	7000
01 0 60 084	Stuvenborn	Segeberg	799	2359
13 0 27 270	Suckow	Parchim	750	2851
03 4 56 022	Suddendorf	Grafschaft Bentheim	772	4443
03 3 60 023	Sudenburg	Uelzen	4 380	3113
03 2 51 038	Sudwalde	Diepholz	995	2831
13 0 21 860	Sückau	Hagenow	147	2841
03 4 52 023	Südbrookmerland	Aurich	16 309	2963
01 0 61 104	Süderau	Steinburg	789	2204
01 0 59 083	Süderbrarup	Schleswig-Flensburg	3 472	2347
01 0 51 109	Süderdeich	Dithmarschen	498	2244
01 0 51 139	Süderdorf	Dithmarschen	373	2245
01 0 54 129	Süderende	Nordfriesland	179	2270
01 0 59 084	Süderfahrenstedt	Schleswig-Flensburg	392	2381
03 3 55 035	Südergellersen	Lüneburg	1 230	2121
01 0 59 169	Süderhackstedt	Schleswig-Flensburg	323	2384

Schlüssel- nummer	Gemeinde	Kreis/Landkreis	Bevöl- kerung	Post- leit- zahl
01 0 51 110	Süderhastedt	Dithmarschen	778	2227
01 0 51 111	Süderheistedt	Dithmarschen	467	2246
01 0 54 130	Süderhöft	Nordfriesland	19	2251
01 0 54 131	Süderlügum	Nordfriesland	1 861	2264
01 0 54 132	Südermarsch	Nordfriesland	135	2250
01 0 59 085	Süderstapel	Schleswig-Flensburg	1 025	2251
05 5 54 060	Südlohn	Borken	8 127	4286
12 0 37 880	Sükow	Perleberg	227	2911
01 0 60 085	Sülfeld	Segeberg	2 732	2061
15 3 41 280	Sülldorf	Wanzleben	427	3101
07 2 32 125	Sülm	Bitburg-Prüm	373	5521
13 0 33 560	Sülstorf	Schwerin	708	2711
16 0 13 550	Sülzenbrücken	Arnstadt	479	5211
16 0 28 600	Sülzfeld	Meiningen	636	6101
16 0 31 580	Sülzhayn	Nordhausen	1 046	5508
09 3 75 201	Sünching	Regensburg	1 750	8406
16 0 15 580	Sünna	Bad Salzungen	1 387	6221
15 3 20 530	Süplingen	Haldensleben	924	3241
03 1 54 021	Süpplingen	Helmstedt	2 100	3334
03 1 54 022	Süpplingenburg	Helmstedt	672	3331
14 0 52 380	Süptitz	Torgau	838	7291
01 0 55 041	Süsel	Ostholstein	4 537	2420
08 1 17 049	Süßen	Göppingen	9 964	7334
16 0 43 800	Süßenborn	Weimar	255	5301
03 2 51 039	Süstedt	Diepholz	1 427	2814
09 5 75 165	Sugenheim, Markt	Neustadt a.d.Aisch-Bad Windsheim	2 456	8531
16 0 04 000	Suhl, Stadt	Stadtkreis	53 428	6000
03 3 60 024	Suhldorf	Uelzen	2 495	3117
13 0 33 580	Sukow	Schwerin	944	2711
13 0 37 310	Sukow-Marienhof	Teterow	303	2051
03 2 51 040	Sulingen, Stadt	Diepholz	11 877	2838
08 3 25 057	Sulz am Neckar, Stadt	Rottweil	11 643	7247
16 0 25 530	Sulza	Jena	258	6901
07 1 41 132	Sulzbach	Rhein-Lahn-Kreis	219	5409
07 1 34 088	Sulzbach	Birkenfeld	385	6581
06 4 36 012	Sulzbach (Taunus)	Main-Taunus-Kreis	8 030	6231
09 6 76 160	Sulzbach a. Main, Markt	Miltenberg	6 306	8751
08 1 19 075	Sulzbach an der Murr	Rems-Murr-Kreis	5 068	7158
08 1 27 079	Sulzbach-Laufen	Schwäbisch Hall	2 502	7166

4 Gemeinden in alphabetischer Ordnung mit Schlüsselnummer,
Bevölkerung und Postleitzahl am 31.12.1992

S/T

Schlüssel- nummer	Gemeinde	Kreis/Landkreis	Bevöl- kerung	Post- leit- zahl
09 3 71 151	Sulzbach-Rosenberg, Stadt	Amberg-Sulzbach	19 974	8458
10 0 41 518	Sulzbach/ Saar, Stadt	Stadtverband Saarbrücken	19 957	6603
07 3 35 046	Sulzbachtal	Kaiserslautern	497	6751
09 7 80 140	Sulzberg, Markt	Oberallgäu	4 399	8961
08 3 15 111	Sulzburg, Stadt	Breisgau-Hochschwarzwald	2 564	7811
09 6 73 172	Sulzdorf a.d. Lederhecke	Rhön-Grabfeld	1 264	8729
09 1 74 146	Sulzemoos	Dachau	2 029	8061
08 2 15 082	Sulzfeld	Karlsruhe	4 280	7519
09 6 73 173	Sulzfeld	Rhön-Grabfeld	1 758	8741
09 6 75 170	Sulzfeld a. Main	Kitzingen	1 243	8711
09 6 78 183	Sulzheim	Schweinfurt	1 919	8722
07 3 31 063	Sulzheim	Alzey-Worms	911	6501
09 6 72 155	Sulzthal, Markt	Bad Kissingen	931	8737
13 0 21 870	Sumte	Hagenow	479	2841
05 9 58 044	Sundern (Sauerland), Stadt	Hochsauerlandkreis	28 267	5768
16 0 31 590	Sundhausen	Nordhausen	1 196	5501
16 0 26 360	Sundhausen	Langensalza	435	5821
16 0 33 610	Sundremda	Rudolstadt	237	6821
09 1 89 148	Surberg	Traunstein	2 879	8221
03 4 54 051	Surwold	Emsland	3 750	2991
12 0 18 610	Suschow	Calau	200	7541
03 4 54 052	Sustrum	Emsland	1 068	4474
03 2 57 036	Suthfeld	Schaumburg	1 435	3051
05 3 82 064	Swisttal	Rhein-Sieg-Kreis	17 532	5357
14 0 27 330	Synra	Geithain	216	7231
03 2 51 041	Syke, Stadt	Diepholz	21 411	2808
15 2 22 320	Sylfa	Hettstedt	557	4271
01 0 54 133	Sylt-Ost	Nordfriesland	5 419	2280
14 0 45 470	Syrau	Plauen	1 582	9906
09 7 73 170	Syrgenstein	Dillingen a.d. Donau	3 242	8889
T				
01 0 59 086	Taarstedt	Schleswig-Flensburg	786	2381
16 0 20 510	Tabarz/ Thür. Wald	Gotha	4 304	5808
07 2 35 131	Taben-Rodt	Trier-Saarburg	975	5511
09 1 89 149	Tacherting	Traunstein	4 732	8221
09 1 89 150	Taching a. See	Traunstein	1 822	8221
01 0 58 158	Tackesdorf	Rendsburg-Eckernförde	85	2211
08 1 36 070	Täferrot	Ostalbkreis	943	7070

T

4 Gemeinden in alphabetischer Ordnung mit Schlüsselnummer,
Bevölkerung und Postleitzahl am 31.12.1992

Schlüssel- nummer	Gemeinde	Kreis/Landkreis	Bevö- kerung	Post- leitzahl
09 3 74 159	Tännesberg, Markt	Neustadt a.d. Waldnaab	1 728	8481
14 0 34 410	Tätzschwitz	Hoyerswerda	409	7701
15 2 42 220	Tagewerben	Weißenfels	692	4851
09 7 79 217	Tagmersheim	Donau-Ries	1 125	8851
08 1 25 094	Talheim	Heilbronn	3 987	7129
08 3 27 048	Talheim	Tuttlingen	1 089	7201
01 0 53 125	Talkau	Herzogtum Lauenburg	463	2053
07 2 31 122	Talling	Bernkastel-Wittlich	208	5509
14 0 42 450	Taltitz	Oelsnitz	491	9921
16 0 20 520	Tambach-Dietharz/ Thür. Wald, Stadt .	Gotha	4 654	5809
08 1 18 071	Tamm	Ludwigsburg	11 825	7146
15 3 25 410	Tangeln	Klötze	639	3581
15 3 40 740	Tangerhütte, Stadt	Stendal	7 398	3510
15 3 40 470	Tangermünde, Stadt	Stendal	11 108	3504
01 0 56 047	Tangstedt	Pinneberg	1 799	2081
01 0 62 076	Tangstedt	Stormarn	5 730	2000
06 6 31 023	Tann (Rhön), Stadt	Fulda	4 903	6413
09 2 77 148	Tann, Markt	Rottal-Inn	3 456	8342
16 0 35 490	Tanna, Stadt	Schleiz	1 997	6556
14 0 30 530	Tanndorf	Grimma	553	7241
15 3 43 290	Tanne	Wernigerode	789	3701
14 0 32 450	Tanneberg	Hainichen	294	9251
14 0 40 470	Tanneberg	Meißen	635	8251
14 0 11 290	Tannenberg	Annaberg	1 233	9318
14 0 36 140	Tannenbergesthal/ Vogtl.	Klingenthal	2 042	9656
08 1 36 071	Tannhausen	Ostalbkreis	1 812	7097
08 4 26 117	Tannheim	Biberach	2 026	7951
16 0 43 810	Tannroda, Stadt	Weimar	1 356	5301
12 0 11 630	Tantow	Angermünde	705	1321
09 7 79 218	Tapfheim	Donau-Ries	3 758	8851
03 1 51 030	Tappenbeck	Gifhorn	796	3181
01 0 58 159	Tappendorf	Rendsburg-Eckernförde	297	2354
01 0 60 086	Tarbek	Segeberg	173	2351
12 0 35 620	Tarmow	Neuruppin	291	1951
03 3 57 047	Tarmstedt	Rotenburg (Wümme)	2 764	2733
13 0 14 300	Tarnow	Bützow	780	2621
01 0 59 171	Tarp	Schleswig-Flensburg	4 933	2399
15 3 39 190	Tarhun	Staßfurt	886	3251
01 0 57 083	Tasdorf	Plön	375	2350

4 Gemeinden in alphabetischer Ordnung mit Schlüsselnummer,
Bevölkerung und Postleitzahl am 31.12.1992

T

Schlüssel- nummer	Gemeinde	Kreis/Landkreis	Bevöl- kerung	Post- leit- zahl-
01 0 59 101	Tastrup	Schleswig-Flensburg	414	2390
16 0 44 470	Tastungen	Worbis	262	5601
01 0 54 134	Tating	Nordfriesland	1 027	2251
16 0 43 820	Taubach	Weimar	677	5301
14 0 40 480	Taubenheim	Meißen	1 393	8251
14 0 14 800	Taubenheim/ Spree	Bautzen	1 867	8607
08 1 28 115	Tauberbischofsheim, Stadt	Main-Tauber-Kreis	12 348	6972
09 6 79 192	Taubernrettersheim	Würzburg	748	8701
15 2 23 140	Taucha	Hohenmölsen	725	4851
14 0 37 570	Taucha, Stadt	Leipzig	12 412	7127
12 0 14 750	Tauche	Beeskow	413	1231
12 0 26 250	Tauer	Guben	682	7521
09 1 84 145	Taufkirchen	München	16 081	8028
09 1 83 145	Taufkirchen	Mühlendorf a. Inn	1 255	8261
09 1 77 139	Taufkirchen (Vils)	Erding	8 284	8252
15 2 28 340	Taugwitz	Naumburg	600	4801
06 4 39 015	Taunusstein, Stadt	Rheingau-Taunus-Kreis	27 215	6204
16 0 17 380	Taupadel	Eisenberg	81	6521
16 0 37 260	Taupadel	Schmölln	370	7421
14 0 52 390	Taura	Torgau	483	7291
14 0 18 320	Taura b. Burgstädt	Chemnitz	2 068	9115
14 0 31 470	Tauscha	Großenhain	490	8281
14 0 48 500	Tauscha	Rochlitz	586	9291
16 0 25 540	Tautenburg	Jena	323	6901
16 0 41 400	Tautendorf	Stadtroda	196	6541
14 0 27 340	Tautenhain	Geithain	621	7231
16 0 17 390	Tautenhain	Eisenberg	1 725	6534
07 2 35 132	Tawern	Trier-Saarburg	2 144	5513
01 0 58 160	Techelsdorf	Rendsburg-Eckernförde	164	2302
13 0 23 290	Techentin	Lübz	691	2861
14 0 21 540	Technitz	Döbeln	516	7301
05 5 66 088	Tecklenburg, Stadt	Steinfurt	9 228	4542
12 0 30 580	Teetz	Kyritz	324	1901
16 0 35 510	Tegau	Schleiz	450	6551
08 3 36 086	Tegernau	Lörrach	379	7861
09 3 75 204	Tegernheim	Regensburg	3 910	8409
09 1 82 132	Tegernsee, Stadt	Miesbach	4 500	8180
16 0 11 390	Tegkowitz	Altenburg	332	7401
15 2 35 510	Teicha	Saalkreis	1 143	4101

Schlüssel- nummer	Gemeinde	Kreis/Landkreis	Bevöl- kerung	Post- leitzahl
16 0 33 620	Teichel, Stadt	Rudolstadt	549	6821
16 0 33 630	Teichröda	Rudolstadt	294	6821
16 0 33 640	Teichweiden	Rudolstadt	212	6821
16 0 19 570	Teichwitz	Gera	96	6501
16 0 21 320	Teichwolframsdorf	Greiz	1 874	6605
09 1 72 134	Teisendorf, Markt	Berchtesgadener Land	8 457	8221
09 1 71 131	Teising	Altötting	1 714	8261
09 2 76 143	Teisnach, Markt	Regen	2 812	8376
16 0 44 480	Teistungen	Worbis	1 512	5601
13 0 21 880	Teldau	Hagenow	1 026	2841
05 5 70 044	Teigte, Stadt	Warendorf	18 125	4404
14 0 49 150	Tellerhäuser	Schwarzenberg	144	9431
07 1 35 081	Tellig	Cochem-Zell	313	5581
01 0 51 114	Tellingstedt	Dithmarschen	2 291	2245
12 0 40 540	Telschow-Weitgendorf	Pritzwalk	309	1921
12 0 38 590	Teltow, Stadt	Potsdam	14 722	1530
12 0 48 560	Teitz	Zossen	332	1631
07 2 35 133	Temmels	Trier-Saarburg	544	5511
12 0 46 450	Temmen	Templin	339	2091
12 0 24 450	Tempelberg	Fürstenwalde	260	1241
12 0 16 340	Tempelfelde	Bernau	417	1281
12 0 46 460	Templin, Stadt	Templin	13 791	2090
08 3 35 080	Tengen, Stadt	Konstanz	4 547	7708
08 3 16 043	Teningen	Emmendingen	11 137	7835
08 3 25 058	Tennenbronn	Rottweil	3 873	7741
01 0 51 138	Tensbüttel-Röst	Dithmarschen	555	2243
01 0 60 087	Tensfeld	Segeberg	537	2361
12 0 32 520	Terpt	Luckau	223	7961
12 0 36 420	Teschendorf	Oranienburg	805	1401
13 0 25 390	Teschendorf	Neubrandenburg	410	2001
07 3 33 077	Teschenmoschel	Donnersbergkreis	120	6760
03 3 53 033	Tespe	Harburg	3 456	2121
13 0 27 280	Tessenow	Parchim	703	2851
13 0 21 890	Tessin b. Boizenburg	Hagenow	440	2831
13 0 21 900	Tessin b. Wittenburg	Hagenow	211	2821
13 0 31 420	Tessin, Stadt	Rostock	3 858	2557
13 0 18 350	Testorf	Grevesmühlen	263	2421
13 0 18 360	Testorf-Steinfort	Grevesmühlen	397	2421
01 0 54 135	Tetenbüll	Nordfriesland	674	2251

4 Gemeinden in alphabetischer Ordnung mit Schlüsselnummer,
Bevölkerung und Postleitzahl am 31.12.1992

T

Schlüssel- nummer	Gemeinde	Kreis/Landkreis	Bevöl- kerung	Post- leit- zahl
01 0 59 087	Tetenhusen	Schleswig-Flensburg	769	2371
13 0 37 320	Teterow, Stadt	Teterow	11 018	2050
12 0 43 470	Tettau	Senftenberg	1 839	7801
09 4 76 179	Tettau, Markt	Kronach	2 970	8648
09 2 75 149	Tettenweis	Passau	1 722	8399
08 4 35 057	Tett nang, Stadt	Bodenseekreis	16 677	7992
09 3 76 170	Teublitz, Stadt	Schwandorf	7 128	8418
15 2 23 150	Teuchern, Stadt	Hohenmölsen	3 541	4855
09 2 73 175	Teugn	Kelheim	1 296	8421
09 3 76 171	Teunz	Schwandorf	1 846	8478
12 0 29 470	Teupitz, Stadt	Königs Wusterhausen	1 658	1612
09 4 76 180	Teuschnitz, Stadt	Kronach	2 549	8641
13 0 15 380	Teusin	Demmin	182	2031
16 0 20 530	Teutleben	Gotha	414	5801
15 2 35 520	Teutschenthal	Saalkreis	5 835	4112
13 0 22 630	Tewswos	Ludwigslust	516	2801
01 0 58 161	Thaden	Rendsburg-Eckernförde	278	2215
16 0 33 650	Thälendorf	Rudolstadt	139	6821
09 1 81 142	Thaining	Landsberg a. Lech	891	8911
16 0 16 670	Thal	Eisenach	1 834	5907
12 0 13 470	Thalberg	Bad Liebenwerda	685	7901
16 0 17 400	Thalbürgel	Eisenberg	524	6521
15 3 32 200	Thale/ Harz, Stadt	Quedlinburg	15 994	4308
16 0 39 440	Thalebra	Sondershausen	350	5401
07 3 40 051	Thaleischweiler-Fröschen	Pirmasens	3 723	6784
07 2 31 123	Thalfang	Bernkastel-Wittlich	1 612	5509
07 1 38 072	Thalhausen	Neuwied	568	5459
15 1 13 420	Thalheim	Bitterfeld	996	4401
14 0 51 230	Thalheim/ Erzgeb., Stadt	Stollberg	8 718	9166
07 3 36 097	Thallichtenberg	Kusel	621	6799
14 0 55 310	Thallwitz	Wurzen	1 342	7251
09 5 76 148	Thalmässing, Markt	Roth	5 323	8546
09 3 75 205	Thalmassing	Regensburg	2 591	8401
16 0 22 550	Thalwenden	Heiligenstadt	344	5631
15 2 29 260	Thalwinkel	Nebra	212	4801
14 0 55 320	Thammenhain	Wurzen	851	7251
16 0 26 380	Thamsbrück, Stadt	Langensalza	981	5821
13 0 16 400	Thandorf	Gadebusch	153	2731
16 0 43 840	Thangelstedt	Weimar	322	5301

4 Gemeinden in alphabetischer Ordnung mit Schlüsselnummer,
Bevölkerung und Postleitzahl am 31.12.1992

T

Schlüssel- nummer	Gemeinde	Kreis/Landkreis	Bevöl- kerung	Post- leitzahl
09 7 74 185	Thannhausen, Stadt	Günzburg	5 749	8907
09 3 76 172	Thanstein	Schwandorf	964	8471
14 0 26 440	Tharandt, Stadt	Freital	2 548	8223
03 3 61 011	Thedinghausen	Verden	3 890	2819
15 3 14 390	Theeßen	Burg	436	3271
09 5 77 172	Theilenhofen	Weißenburg-Gunzenhausen	1 117	8821
09 6 79 193	Theilheim	Würzburg	2 140	8701
12 0 13 480	Theisa	Bad Liebenwerda	507	7901
07 3 36 098	Theisbergstegen	Kusel	774	6799
09 3 74 160	Theisseeil	Neustadt a.d. Waldnaab	1 113	8480
15 2 46 290	Theißen	Zeitz	2 236	4907
13 0 31 430	Theikow	Rostock	388	2551
16 0 23 790	Themar, Stadt	Hildburghausen	3 388	6115
09 6 74 180	Theres	Haßberge	2 558	8729
13 0 32 430	Thesenvitz	Rügen	271	2331
14 0 45 480	Theuma	Plauen	926	9901
15 3 31 750	Thielbeer	Osterburg	180	3552
16 0 17 410	Thiemendorf	Eisenberg	281	6521
14 0 41 400	Thiemendorf	Niesky	251	8921
14 0 31 480	Thiendorf	Großenhain	899	8281
14 0 45 670	Thierbach	Plauen	339	6551
14 0 48 520	Thierbach	Rochlitz	515	9291
16 0 27 350	Thierbach	Lobenstein	177	6851
14 0 58 380	Thierfeld	Zwickau	926	9501
09 7 72 207	Thierhaupten, Markt	Augsburg	4 078	8851
16 0 17 420	Thierschneck	Eisenberg	113	6901
09 4 79 158	Thiersheim, Markt	Wunsiedel 1. Fichtelgebirge	2 287	8591
09 4 79 159	Thierstein, Markt	Wunsiedel 1. Fichtelgebirge	1 418	8671
15 1 34 220	Thießen	Roßlau	619	4501
13 0 32 440	Thießow	Rügen	418	2357
16 0 27 360	Thimmendorf	Lobenstein	331	6851
07 1 40 149	Thörlingen	Rhein-Hunsrück-Kreis	146	5449
07 2 35 134	Thörnrich	Trier-Saarburg	178	5501
10 0 46 118	Tholey	Sankt Wendel	13 127	6695
03 3 55 036	Thomasburg	Lüneburg	1 073	2121
07 2 35 135	Thomm	Trier-Saarburg	875	5501
16 0 37 270	Thonhausen	Schmölln	649	7421
14 0 45 500	Thoßfell	Plauen	470	9901
14 0 16 440	Thräna	Borna	866	7201

4 Gemeinden in alphabetischer Ordnung mit Schlüsselnummer,
Bevölkerung und Postleitzahl am 31.12. 1992

T

Schlüssel- nummer	Gemeinde	Kreis/Landkreis	Bevöl- kerung	Post- leit- zahl
16 0 19 580	Thranitz	Gera	319	6501
14 0 30 550	Threna	Grimma	452	7241
09 6 77 189	Thüngen, Markt	Main-Spessart	1 388	8702
09 6 79 194	Thüngersheim	Würzburg	2 485	8702
07 1 37 101	Thür	Mayen-Koblenz	1 363	5442
16 0 39 450	Thüringenhausen	Sondershausen	105	5401
13 0 37 330	Thürkow	Teterow	496	2051
14 0 44 700	Thürmsdorf	Pirna	573	8301
03 4 54 053	Thuine	Emsland	1 762	4452
13 0 31 440	Thulendorf	Rostock	404	2551
14 0 57 200	Thum, Stadt	Zschopau	3 318	9377
01 0 58 162	Thumby	Rendsburg-Eckernförde	568	2335
09 6 72 157	Thundorf i. UFr.	Bad Kissingen	1 174	8734
15 1 13 430	Thurland	Bitterfeld	377	4401
14 0 58 390	Thurm	Zwickau	3 593	9527
09 2 72 150	Thurmansbang	Freyung-Grafenau	2 339	8391
09 4 77 157	Thurnau, Markt	Kulmbach	4 259	8656
09 2 75 150	Thyrnau	Passau	3 817	8391
12 0 48 570	Thyrow	Zossen	650	1721
03 1 51 031	Tiddische	Gifhorn	1 030	3181
09 2 74 182	Tiefenbach	Landshut	2 924	8311
08 4 26 118	Tiefenbach	Biberach	476	7952
09 2 75 151	Tiefenbach	Passau	6 254	8391
09 3 72 163	Tiefenbach	Cham	2 231	8491
07 1 40 150	Tiefenbach	Rhein-Hunsrück-Kreis	771	6549
08 2 36 062	Tiefenbronn	Enzkreis	4 947	7533
14 0 42 460	Tiefenbrunn	Oelsnitz	262	9931
16 0 43 850	Tiefengruben	Weimar	187	5301
16 0 15 590	Tiefenort	Bad Salzungen	3 676	6215
12 0 12 440	Tiefensee	Bad Freienwalde	257	1311
14 0 23 360	Tiefensee	Eilenburg	270	7281
07 1 33 104	Tiefenthal	Bad Kreuznach	94	6551
07 3 32 044	Tiefenthal	Bad Dürkheim	705	6719
16 0 18 570	Tiefthal	Erfurt	521	5101
01 0 59 088	Tielen	Schleswig-Flensburg	320	2376
01 0 51 117	Tielenhemme	Dithmarschen	156	2241
12 0 34 370	Tietzow	Nauen	327	1551
15 2 37 510	Tilleda/ Kyffhäuser	Sangerhausen	1 031	4701
01 0 58 163	Timmaspe	Rendsburg-Eckernförde	826	2351

4 Gemeinden in alphabetischer Ordnung mit Schlüsselnummer,
Bevölkerung und Postleitzahl am 31.12.1992

T

Schlüssel- nummer	Gemeinde	Kreis/Landkreis	Bevöl- kerung	Post- leitz- zahl
01 0 55 042	Timmendorfer Strand	Ostholstein	8 787	2408
15 3 32 210	Timmenrode	Quedlinburg	1 170	4301
01 0 54 136	Tinningstedt	Nordfriesland	209	2262
14 0 42 470	Tirpersdorf	Oelsnitz	974	9921
14 0 42 480	Tirschendorf	Oelsnitz	411	9921
09 3 77 154	Tirschenreuth, Stadt	Tirschenreuth	10 022	8593
16 0 41 410	Tissa	Stadtroda	135	6541
03 3 57 048	Tiste	Rotenburg (Wümme)	731	2732
08 3 15 113	Titisee-Neustadt, Stadt	Breisgau-Hochschwarzwald	11 998	7820
16 0 27 370	Titschendorf	Lobenstein	340	6861
09 1 76 164	Titting, Markt	Eichstätt	2 546	8079
09 2 75 152	Tittling, Markt	Passau	3 890	8391
09 1 89 152	Tittmoning, Stadt	Traunstein	5 383	8261
05 3 58 056	Titz	Düren	7 998	5177
16 0 39 460	Toba	Sondershausen	333	5401
13 0 21 920	Toddin	Hagenow	495	2821
01 0 58 164	Todenbüttel	Rendsburg-Eckernförde	953	2371
01 0 62 078	Todendorf	Stormarn	990	2071
07 1 40 151	Todenroth	Rhein-Hunsrück-Kreis	84	6541
01 0 60 088	Todesfelde	Segeberg	839	2361
09 7 71 169	Todtenweis	Aichach-Friedberg	1 272	8901
08 3 37 108	Todtmoos	Waldshut	2 264	7865
08 3 36 087	Todtnau, Stadt	Lörrach	5 207	7868
09 1 71 132	Töging a. Inn, Stadt	Altötting	8 867	8266
16 0 32 500	Tömmelsdorf	Pößneck	155	6711
05 1 66 028	Tönisvorst, Stadt	Viersen	26 094	4154
01 0 54 138	Tönning, Stadt	Nordfriesland	4 948	2253
12 0 29 490	Töpchin	Königs Wusterhausen	708	1601
09 4 75 181	Töpen	Hof	1 115	8671
12 0 38 010	Töplitz	Potsdam	1 365	1501
16 0 19 590	Töppeln	Gera	871	6501
16 0 17 430	Törpla	Eisenberg	111	6521
16 0 18 580	Töttelstädt	Erfurt	606	5101
01 0 59 090	Tolk	Schleswig-Flensburg	941	2381
15 2 27 370	Tollwitz	Merseburg	1 108	4201
16 0 43 860	Tonndorf	Weimar	656	5301
14 0 48 530	Topfseifersdorf	Rochlitz	348	9291
16 0 39 330	Topfstedt	Sondershausen	632	5401
03 3 53 034	Toppenstedt	Harburg	1 826	2096

4 Gemeinden in alphabetischer Ordnung mit Schlüsselnummer,
Bevölkerung und Postleitzahl am 31.12.1992

T

Schlüssel- nummer	Gemeinde	Kreis/Landkreis	Bevöl- kerung	Post- leit- zahl
14 0 52 400	Torgau, Stadt	Torgau	21 382	7290
13 0 39 420	Torgelow	Waren	342	2061
13 0 38 220	Torgelow Holländerei	Ueckermünde	249	2111
13 0 38 230	Torgelow, Stadt	Ueckermünde	12 875	2110
15 1 18 260	Tornau	Gräfenhainichen	599	4401
15 1 13 440	Tornau v.d.Heide	Bitterfeld	390	4401
01 0 56 048	Tornesch	Pinneberg	11 180	2082
15 3 38 240	Tornitz	Schönebeck	627	3301
12 0 20 360	Tornow	Eberswalde	261	1301
12 0 25 490	Tornow	Gransee	218	1431
03 3 53 035	Tostedt	Harburg	11 367	2117
03 3 55 037	Tosterglope	Lüneburg	624	2121
16 0 26 390	Tottleben	Langensalza	177	5821
07 2 31 124	Traben-Trarbach, Stadt	Bernkastel-Wittlich	6 218	5580
15 3 38 250	Trabitz	Schönebeck	166	3301
09 3 74 148	Trabitz	Neustadt a.d. Waldnaab	1 429	8481
09 2 73 177	Train	Kelheim	1 453	8421
07 1 33 105	Traisen	Bad Kreuznach	571	6551
09 3 72 164	Traitsching	Cham	3 964	8499
13 0 33 590	Tramm	Schwerin	637	2711
01 0 53 126	Tramm	Herzogtum Lauenburg	282	2059
12 0 20 370	Trampe	Eberswalde	428	1301
16 0 32 510	Trannroda	Pößneck	132	6841
13 0 15 400	Trantow	Demmin	520	2031
01 0 60 089	Trappenkamp	Segeberg	5 601	2351
09 6 73 174	Trappstadt, Markt	Rhön-Grabfeld	1 014	8741
16 0 13 570	Traßdorf	Arnstadt	211	5211
07 2 35 136	Trassem	Trier-Saarburg	961	5511
13 0 41 340	Trassenheide	Wolgast	837	2233
09 1 89 154	Traunreut, Stadt	Traunstein	20 941	8225
09 1 89 155	Traunstein, Stadt	Traunstein	17 715	8220
09 3 76 173	Trausnitz	Schwandorf	1 007	8471
15 3 43 300	Trautenstein	Wernigerode	660	3721
09 5 75 166	Trautskirchen	Neustadt a.d. Aisch-Bad Windsheim	1 304	8501
01 0 62 092	Travenbrück	Stormarn	1 367	2060
01 0 60 090	Travenhorst	Segeberg	202	2361
12 0 14 760	Trebatsch	Beeskow	658	1231
15 1 26 440	Treblichau a. d. Fuhne	Köthen	375	4371
12 0 33 430	Trebbin, Stadt	Luckenwalde	4 290	1712

T

4 Gemeinden in alphabetischer Ordnung mit Schlüsselnummer,
Bevölkerung und Postleitzahl am 31.12.1992

Schlüssel- nummer	Gemeinde	Kreis/Landkreis	Bevöl- kerung	Post- leitz- zahl
12 0 22 590	Trebbus	Finsterwalde	492	7971
03 3 54 023	Trebel	Lüchow-Dannenberg	1 046	3131
16 0 11 400	Treben	Altenburg	1 158	7401
12 0 23 290	Trebendorf	Forst	420	7571
14 0 53 260	Trebendorf	Weißwasser	600	7581
12 0 39 710	Trebenow	Prenzlau	758	2151
09 4 77 158	Trebgast	Kulmbach	1 697	8651
12 0 14 770	Trebitz	Beeskow	132	1231
15 1 44 360	Trebitz	Wittenberg	1 499	4601
15 1 12 280	Trebnitz	Bernburg	493	4341
15 2 23 160	Trebnitz	Hohenmölsen	1 001	4851
12 0 42 550	Trebnitz	Seelow	524	1211
16 0 19 600	Trebnitz	Gera	419	6501
16 0 31 600	Trebra	Nordhausen	371	5501
16 0 39 470	Trebra	Sondershausen	349	5401
14 0 30 560	Trebsen/ Mulde, Stadt	Grimma	2 443	7247
06 4 33 014	Trebur	Groß-Gerau	11 510	6097
14 0 41 410	Trebus	Niesky	426	8921
12 0 24 460	Trebus	Fürstenwalde	409	1241
07 3 39 058	Trechtingshausen	Mainz-Bingen	1 165	6531
12 0 17 480	Trechwitz	Brandenburg	358	1801
09 3 72 165	Treffelstein	Cham	1 041	8491
16 0 16 680	Treffurt, Stadt	Eisenach	2 978	5908
01 0 59 092	Treia	Schleswig-Flensburg	1 365	2381
07 1 35 082	Treis-Karden	Cochem-Zell	2 419	5402
12 0 34 380	Tremmen	Nauen	750	1551
16 0 21 330	Tremnitz	Greiz	147	6601
01 0 62 081	Tremsbüttel	Stormarn	1 487	2071
12 0 38 600	Tremsdorf	Potsdam	172	1501
06 6 33 025	Trendelburg, Stadt	Kassel	5 837	3526
01 0 51 118	Trennewurth	Dithmarschen	318	2220
13 0 32 450	Trent	Rügen	1 014	2331
12 0 42 560	Treplin	Seelow	270	1201
12 0 21 330	Treppeln	Eisenhüttenstadt	278	1221
16 0 33 660	Treppendorf	Rudolstadt	148	6821
15 3 43 310	Treseburg	Wernigerode	134	3721
09 5 77 173	Treuchtlingen, Stadt	Weißenburg-Gunzenhausen	13 184	8830
14 0 13 230	Treuen, Stadt	Auerbach	6 898	9708
12 0 28 450	Treuenbrietzen, Stadt	Jüterbog	6 162	1702

4 Gemeinden in alphabetischer Ordnung mit Schlüsselnummer,
Bevölkerung und Postleitzahl am 31.12.1992

T

Schlüssel- nummer	Gemeinde	Kreis/Landkreis	Bevöl- kerung	Post- leit- zahl
08 3 26 060	Triberg im Schwarzwald, Stadt	Schwarzwald-Baar-Kreis	5 995	7740
13 0 35 280	Tribsees, Stadt	Stralsund	3 071	2304
14 0 13 240	Trieb/ Vogtl.	Auerbach	811	9701
14 0 42 490	Triebel/ Vogtl.	Oelsnitz	885	9921
16 0 45 340	Triebes, Stadt	Zeulenroda	3 875	6576
09 6 77 154	Triefenstein, Markt	Main-Spessart	3 758	8771
12 0 30 590	Trieplatz	Kyrnitz	130	1901
07 2 11 000	Trier, Stadt	Kreisfreie Stadt	98 958	5500
07 1 31 079	Trierscheid	Ahrweiler	63	5489
07 2 35 137	Trierweiler	Trier-Saarburg	2 885	5501
09 2 77 149	Triftern, Markt	Rottal-Inn	5 191	8343
12 0 40 550	Triglitz	Pritzwalk	261	1921
07 2 32 126	Trimport	Bitburg-Prüm	292	5521
15 1 26 450	Trinum	Köthen	443	4371
13 0 29 510	Trinwillershagen	Ribnitz-Damgarten	1 656	2591
13 0 21 930	Tripkau	Hagenow	834	2841
07 3 35 047	Trippstadt	Kaiserslautern	2 769	6751
16 0 32 520	Triptis, Stadt	Pöbneck	4 662	6712
01 0 62 082	Trittau	Stormarn	6 642	2077
07 2 31 207	Trittenheim	Bernkastel-Wittlich	1 209	5501
08 4 15 073	Trochtelfingen, Stadt	Reutlingen	6 058	7416
16 0 41 420	Trockenborn-Wolfersdorf	Stadtroda	564	6541
14 0 15 320	Tröbigau	Bischofswerda	362	8501
12 0 22 600	Tröbitz	Finsterwalde	1 122	7971
16 0 41 430	Tröbnitz	Stadtroda	443	6541
16 0 43 870	Tröbsdorf	Weimar	736	5301
16 0 20 540	Tröchtelborn	Gotha	337	5801
15 2 46 300	Tröglitz	Zeitz	2 929	4908
01 0 57 082	Tröndel	Plön	348	2322
09 4 79 161	Tröstau	Wunsiedel u. Fichtelgebirge	2 590	8591
09 4 75 182	Trogen	Hof	1 418	8671
05 3 82 068	Troisdorf, Stadt	Rhein-Sieg-Kreis	66 795	5210
16 0 43 880	Troistedt	Weimar	205	5301
13 0 25 400	Trollenhagen	Neubrandenburg	360	2001
16 0 43 890	Tromlitz	Weimar	155	5301
15 2 28 350	Tromsdorf	Naumburg	469	4801
14 0 52 420	Trossin	Torgau	1 401	7291
08 3 27 049	Trossingen, Stadt	Tuttlingen	13 383	7218
09 1 89 157	Trostberg, Stadt	Traunstein	11 340	8223

4 Gemeinden in alphabetischer Ordnung mit Schlüsselnummer,
Bevölkerung und Postleitzahl am 31.12.1992

T

Schlüssel- nummer	Gemeinde	Kreis/Landkreis	Bevöl- kerung	Post- leitzahl-
16 0 20 550	Trügleben	Gotha	336	5801
14 0 54 220	Trünzig	Werdau	1 020	9621
07 3 40 052	Trulben	Pirmasens	1 349	6781
09 7 78 202	Trunkelsberg	Unterallgäu	1 635	8941
16 0 36 340	Trusetal	Schmalkalden	4 201	6089
15 3 14 400	Tryppenhna	Burg	255	3271
12 0 44 310	Tschernitz	Spremberg	1 541	7591
16 0 21 340	Tschirma	Greiz	142	6601
09 4 76 182	Tschirn	Kronach	722	8641
15 3 17 230	Tuchheim	Genthin	1 557	3281
12 0 20 380	Tuchen-Klobbicke	Eberswalde	324	1301
09 5 73 129	Tuchenbach	Fürth	1 017	8501
08 4 16 041	Tübingen, Universitätsstadt	Tübingen	83 175	7400
12 0 40 560	Tüchen	Pritzwalk	296	1921
03 1 51 032	Türlau	Gifhorn	1 356	3121
01 0 54 140	Tümlauer Koog	Nordfriesland	123	2251
16 0 26 400	Tüngeda	Langensalza	576	5821
12 0 44 320	Türkendorf	Spremberg	154	7591
09 1 79 149	Türkenfeld	Fürstenfeldbruck	2 791	8087
09 7 78 203	Türkheim, Markt	Unterallgäu	5 750	8939
09 1 71 133	Tüßling, Markt	Altötting	2 584	8261
01 0 58 165	Tüttendorf	Rendsburg-Eckernförde	934	2303
16 0 20 560	Tüttleben	Gotha	648	5801
13 0 11 280	Tützpatz	Altentreptow	861	2021
08 3 36 089	Tunau	Lörrach	184	7869
08 3 26 061	Tuningen	Schwarzwald-Baar-Kreis	2 540	7201
09 1 87 179	Tuntenhausen	Rosenheim	5 298	8201
16 0 38 440	Tunzenhausen	Sömmerda	481	5236
12 0 19 760	Turnow	Cottbus	777	7521
09 7 78 204	Tussenhausen, Markt	Unterallgäu	2 610	8939
13 0 15 410	Tutow	Demmin	1 316	2034
08 3 27 050	Tuttlingen, Stadt	Tuttlingen	34 674	7200
09 1 88 141	Tutzing	Starnberg	9 400	8132
01 0 59 097	Twedt	Schleswig-Flensburg	425	2381
03 1 54 023	Twieflingen	Helmstedt	806	3339
03 4 54 054	Twist	Emsland	8 749	4477
06 6 35 018	Twistetal	Waldeck-Frankenberg	4 820	3549
03 2 51 042	Twistringen, Stadt	Diepholz	11 547	2832
15 3 36 630	Tylsen	Salzwedel	129	3561

4 Gemeinden in alphabetischer Ordnung mit Schlüsselnummer,
Bevölkerung und Postleitzahl am 31.12.1992

T/U

Schlüssel- nummer	Gemeinde	Kreis/Landkreis	Bevöl- kerung	Post- leitzahl
09 1 71 134	Tyrlaching	Altötting	882	8261
U				
08 2 15 084	Ubstadt-Weiher	Karlsruhe	11 132	7526
15 3 40 750	Uchtdorf	Stendal	355	3511
03 2 56 033	Uchte, Flecken	Nienburg (Weser)	4 961	3079
15 3 40 490	Uchtspringe	Stendal	1 651	3501
12 0 32 530	Uckro	Luckau	617	7961
07 3 31 064	Udenheim	Alzey-Worms	1 072	6501
16 0 22 560	Uder	Heiligenstadt	2 526	5632
16 0 14 370	Udersleben	Artern	743	4731
16 0 18 590	Udestedt	Erfurt	810	5101
07 2 33 074	Udler	Daun	279	5569
05 3 70 028	Übach-Palenberg, Stadt	Heinsberg	23 911	5132
07 2 32 127	Übereisenbach	Bitburg-Prüm	54	5529
10 0 44 119	Überherrn	Saarlouis	11 683	6636
08 4 35 059	Überlingen, Stadt	Bodenseekreis	20 635	7770
09 1 89 159	Übersee	Traunstein	4 215	8212
12 0 27 560	Uebigau, Stadt	Herzberg	2 023	7914
09 6 78 186	Üchtelhausen	Schweinfurt	3 905	8721
13 0 41 350	Ückeritz	Wolgast	978	2235
13 0 38 240	Ueckermünde, Stadt	Ueckermünde	11 539	2120
05 1 54 056	Uedem	Kleve	7 156	4182
07 2 33 075	Üdersdorf	Daun	994	5569
09 5 75 167	Uehlfeld, Markt	Neustadt a.d. Aisch-Bad Windsheim	2 433	8531
08 3 37 128	Ühlingen-Birkendorf	Waldshut	4 863	7899
03 1 58 031	Uehrde	Wolfenbüttel	1 136	3307
13 0 33 600	Uelitz	Schwerin	390	2711
16 0 20 570	Ülleben	Gotha	615	5801
01 0 59 093	Ülsby	Schleswig-Flensburg	470	2387
03 4 56 023	Uelsen	Grafschaft Bentheim	4 239	4459
07 3 39 059	Uelversheim	Mainz-Bingen	1 037	6501
01 0 54 141	Uelvesbüll	Nordfriesland	296	2251
03 3 60 025	Uelzen, Stadt	Uelzen	35 640	3110
15 3 40 500	Uenglingen	Stendal	284	3501
07 2 33 242	Uersfeld	Daun	680	5441
07 2 31 125	Ürzig	Bernkastel-Wittlich	976	5564
07 2 33 243	Ueß	Daun	62	5441
01 0 56 049	Uetersen, Stadt	Pinneberg	17 942	2082

U

4 Gemeinden in alphabetischer Ordnung mit Schlüsselnummer,
Bevölkerung und Postleitzahl am 31.12.1992

Schlüssel- nummer	Gemeinde	Kreis/Landkreis	Bevöl- kerung	Post- leit- zahl
16 0 16 690	Uetteroda	Eisenach	232	5901
07 2 32 333	Üttfeld	Bitburg-Prüm	538	5541
09 6 79 196	Uettingen	Würzburg	1 583	8702
15 3 40 760	Ütz	Stendal	240	3511
12 0 38 610	Uetz-Paaren	Potsdam	374	1501
03 2 53 017	Uetze	Hannover	18 378	3162
07 2 33 076	Üxheim	Daun	1 441	5538
09 5 75 168	Uffenheim, Stadt	Neustadt a.d.Aisch-Bad Windsheim	5 872	8704
09 1 80 134	Uffing a. Staffelsee	Garmisch-Partenkirchen	2 500	8114
15 2 37 520	Ufrungen	Sangerhausen	1 163	4711
08 1 17 051	Uhingen	Göppingen	12 890	7336
08 4 35 066	Uhltingen-Mühlhofen	Bodenseekreis	6 732	7772
07 1 40 153	Uhler	Rhein-Hunsrück-Kreis	351	5449
16 0 33 670	Uhlstädt	Rudolstadt	1 578	6821
15 3 20 540	Uhrsleben	Haldensleben	530	3241
14 0 41 420	Uhsmannsdorf	Niesky	932	8921
14 0 34 420	Uhyst	Hoyerswerda	1 052	7701
14 0 15 330	Uhyst a. Taucher	Bischofswerda	719	8501
15 2 42 230	Uichteritz	Weißenfels	1 481	4851
14 0 50 330	Ulbersdorf	Sebnitz	601	8361
16 0 43 900	Ulla	Weimar	183	5301
12 0 14 780	Ullersdorf	Beeskow	145	1231
14 0 22 470	Ullersdorf b. Radeberg	Dresden	634	8101
16 0 35 530	Ullersreuth	Schleiz	156	6551
08 4 21 000	Ulm, Universitätsstadt	Stadtkreis	114 066	7900
07 1 35 083	Ulmen	Cochem-Zell	2 691	5447
07 3 36 099	Ulmet	Kusel	793	6799
06 5 35 018	Ulrichstein, Stadt	Vogelsbergkreis	3 744	6314
01 0 59 094	Ulsnis	Schleswig-Flensburg	660	2381
15 2 22 330	Ulzigerode	Hettstedt	210	4721
08 3 15 115	Umkirch	Breisgau-Hochschwarzwald	5 062	7801
13 0 32 460	Ummanz (Insel)	Rügen	741	2331
08 4 26 120	Ummendorf	Biberach	3 779	7951
15 3 41 290	Ummendorf	Wanzleben	1 043	3221
03 1 51 033	Ummern	Gifhorn	1 147	3101
16 0 23 800	Ummerstadt, Stadt	Hildburghausen	518	6111
16 0 43 910	Umpferstedt	Weimar	605	5301
03 3 53 036	Undeloh	Harburg	823	2111
07 3 39 060	Undenheim	Mainz-Bingen	1 813	6509

4 Gemeinden in alphabetischer Ordnung mit Schlüsselnummer,
Bevölkerung und Postleitzahl am 31.12.1992

U

Schlüssel- nummer	Gemeinde	Kreis/Landkreis	Bevöl- kerung	Post- leit- zahl
09 7 78 205	Ungerhausen	Unterallgäu	972	8941
07 1 38 073	Unkel, Stadt	Neuwied	4 522	5463
07 3 33 078	Unkenbach	Donnersbergkreis	258	6763
08 4 26 121	Unlingen	Biberach	2 235	7941
05 9 78 036	Unna, Stadt	Unna	63 487	4750
07 1 43 300	Unnau	Westerwaldkreis	1 849	5239
15 3 39 200	Unseburg	Staßfurt	1 443	3251
09 6 73 175	Unsleben	Rhön-Grabfeld	926	8741
09 1 80 135	Unterammern	Garmisch-Partenkirchen	1 287	8101
16 0 41 440	Unterbodnitz	Stadtroda	204	6541
16 0 15 610	Unterbreizbach	Bad Salzungen	2 432	6223
09 1 81 143	Unterdießen	Landsberg a. Lech	1 124	8911
09 2 77 151	Unterdietfurt	Rottal-Inn	1 973	8339
09 7 78 207	Unteregg	Unterallgäu	1 324	8949
08 1 25 096	Untereisesheim	Heilbronn	3 341	7101
16 0 16 700	Unterellen	Eisenach	587	5901
08 1 16 068	Unterensingen	Esslingen	4 286	7441
09 1 84 147	Unterföhring	München	6 482	8043
09 2 75 153	Untergriesbach, Markt	Passau	6 108	8391
08 1 25 098	Untergruppenbach	Heilbronn	7 410	7101
09 1 84 148	Unterhaching	München	18 685	8025
14 0 46 290	Unterheinsdorf	Reichenbach	894	9801
07 3 36 100	Unterjeckenbach	Kusel	114	6759
15 2 46 310	Unterkaka	Zeitz	365	4901
16 0 28 620	Unterkatz	Meiningen	460	6101
08 3 26 065	Unterkirnach	Schwarzwald-Baar-Kreis	3 074	7731
16 0 35 540	Unterkoskau	Schleiz	409	6551
09 4 74 168	Unterleinleiter	Forchheim	1 235	8551
16 0 27 380	Unterlemnitz	Lobenstein	376	6851
16 0 40 350	Unterlind	Sonneberg	393	6401
16 0 34 440	Unterloquitz	Saalfeld	597	6801
03 3 51 020	Unterlüß	Celle	4 512	3104
08 4 25 123	Untermarchtal	Alb-Donau-Kreis	930	7934
16 0 28 630	Untermaßfeld	Meiningen	1 167	6101
09 7 72 209	Untermeitingen	Augsburg	5 160	8933
09 6 74 210	Untermerzbach	Haßberge	1 888	8601
08 1 27 086	Untermünkeim	Schwäbisch Hall	2 839	7177
09 1 71 135	Unterneukirchen	Altötting	2 209	8261
09 6 79 201	Unterpleichfeld	Würzburg	2 608	8702

4 Gemeinden in alphabetischer Ordnung mit Schlüsselnummer,
Bevölkerung und Postleitzahl am 31.12.1992

U

Schlüssel- nummer	Gemeinde	Kreis/Landkreis	Bevöl- kerung	Post- leitz- zahl
16 0 33 680	Unterpreilipp	Rudolstadt	120	6821
14 0 45 680	Unterreichenau	Plauen	250	6571
08 2 35 073	Unterreichenbach	Calw	2 338	7267
09 1 83 147	Unterreit	Mühlendorf a. Inn	1 517	8091
15 2 15 310	Unterrißdorf	Eisleben	434	4251
09 7 75 161	Unterroth	Neu-Ulm	909	7919
09 1 84 149	Unterschleißheim	München	24 989	8044
08 1 36 075	Unterschneidheim	Ostalbkreis	4 348	7094
16 0 36 350	Unterschönau	Schmalkalden	680	6081
09 5 71 208	Unterschweningen	Ansbach	868	8821
07 1 43 077	Untershausen	Westerwaldkreis	456	5431
09 4 73 170	Untersiemau	Coburg	4 056	8621
08 4 25 124	Unterstadion	Alb-Donau-Kreis	618	7931
09 4 77 159	Untersteinach	Kulmbach	2 000	8659
09 7 77 175	Unterthingau, Markt	Ostallgäu	2 455	8957
08 4 25 125	Unterwachingen	Alb-Donau-Kreis	153	7932
08 4 36 077	Unterwaldhausen	Ravensburg	244	7961
16 0 28 640	Unterweid	Meiningen	550	6101
16 0 30 310	Unterweißbach	Neuhaus a. Rennweg	1 019	6435
16 0 34 450	Unterwellenborn	Saalfeld	2 168	6806
16 0 33 690	Unterwirlbach	Rudolstadt	805	6821
09 1 89 160	Unterwössen	Traunstein	3 142	8218
14 0 42 500	Unterwürschnitz	Oelsnitz	331	9921
09 7 77 176	Untrasried	Ostallgäu	1 324	8961
07 1 40 154	Unzenberg	Rhein-Hunsrück-Kreis	443	6541
13 0 18 370	Upahl	Grevesmühlen	692	2421
03 4 52 024	Uppgant-Schott	Aurich	3 140	2986
01 0 54 142	Uphusum	Nordfriesland	375	2264
03 4 57 020	Uplengen	Leer	9 985	2912
13 0 15 420	Upost	Demmin	108	2031
07 2 32 128	Uppershausen	Bitburg-Prüm	80	5528
08 1 19 076	Urbach	Rems-Murr-Kreis	7 843	7068
16 0 29 470	Urbach	Mühlhausen	365	5701
16 0 31 610	Urbach	Nordhausen	857	5501
07 1 38 074	Urbach	Neuwied	1 146	5419
07 1 37 224	Urbar	Mayen-Koblenz	2 695	5417
16 0 26 130	Urleben	Langensalza	472	5821
07 1 35 084	Urmersbach	Cochem-Zell	487	5441
07 1 37 225	Urmitz	Mayen-Koblenz	3 438	5401

4 Gemeinden in alphabetischer Ordnung mit Schlüsselnummer,
Bevölkerung und Postleitzahl am 31.12.1992

U/V

Schlüssel- nummer	Gemeinde	Kreis/Landkreis	Bevöl- kerung	Post- leit- zahl
16 0 15 630	Urnshausen	Bad Salzungen	838	6201
09 7 74 116	Ursberg	Günzburg	3 555	8909
07 1 35 085	Urschmitt	Cochem-Zell	295	5591
09 3 71 154	Ursensollen	Amberg-Weizbach	3 253	8451
09 6 77 193	Urspringen	Main-Spessart	1 211	8771
14 0 51 240	Ursprung	Stollberg	573	9151
07 2 32 129	Usch	Bitburg-Prüm	90	5524
13 0 41 360	Usedom, Stadt	Wolgast	2 151	2250
13 0 26 480	Userin	Neustrelitz	650	2081
06 4 34 011	Usingen, Stadt	Hochtaunuskreis	12 876	6390
03 1 55 012	Uslar, Stadt	Northeim	16 846	3418
09 7 72 211	Ustersbach	Augsburg	1 086	8901
03 4 62 016	Uttarp	Wittmund	548	2989
13 0 16 410	Utecht	Gadebusch	346	2731
15 2 28 360	Utenbach	Naumburg	146	4801
16 0 12 420	Utenbach	Apolda	616	5321
16 0 28 650	Utendorf	Meiningen	348	6101
01 0 54 143	Utersum	Nordfriesland	448	2270
15 1 18 270	Uthausen	Gräfenhainichen	190	4401
16 0 31 620	Uthleben	Nordhausen	1 148	5501
03 3 52 054	Uthlede	Cuxhaven	872	2856
07 2 32 102	Utscheid	Bitburg-Prüm	489	5529
09 5 72 158	Uttenreuth	Erlangen-Höchstädt	4 683	8525
08 4 26 124	Uttenweiler	Biberach	3 253	7946
09 1 81 144	Utting a. Ammersee	Landsberg a. Lech	3 445	8919
16 0 43 920	Utzberg	Weimar	321	5301
13 0 15 430	Utzedel	Demmin	431	2031
08 3 36 090	Utzenfeld	Lörrach	646	7861
07 1 40 156	Utzenhain	Rhein-Hunsrück-Kreis	138	5449
07 2 33 077	Utzerath	Daun	214	5569

V

01 0 61 105	Vaale	Steinburg	1 119	2211
01 0 61 106	Vaalermoor	Steinburg	182	2211
16 0 15 640	Vacha, Stadt	Bad Salzungen	3 863	6220
16 0 28 660	Vachdorf	Meiningen	878	6101
09 1 89 161	Vachendorf	Traunstein	1 571	8221
03 1 58 032	Vahlberg	Wolfenbüttel	882	3307
03 2 55 035	Vahlbruch	Holzminde	623	3453

Schlüssel- nummer	Gemeinde	Kreis/Landkreis	Bevöl- kerung	Post- leitzahl-
03 3 57 049	Vahide	Rotenburg (Wümme)	626	2727
15 3 20 560	Vahldorf	Haldensleben	571	3241
08 1 18 073	Vaihingen an der Enz, Stadt	Ludwigsburg	25 915	7143
15 3 36 640	Valfitz	Salzwedel	176	3561
07 1 37 226	Vallendar, Stadt	Mayen-Koblenz	9 527	5414
09 1 82 133	Valley	Miesbach	2 485	8155
13 0 21 940	Valluhn	Hagenow	214	2821
07 1 35 086	Valwig	Cochem-Zell	314	5591
13 0 39 430	Varchentin	Waren	370	2061
03 4 55 026	Varel, Stadt	Friesland	24 178	2930
03 2 51 043	Varrel	Diepholz	1 482	2839
03 3 55 038	Vastorf	Lüneburg	839	2121
09 1 75 132	Vaterstetten	Ebersberg	18 972	8011
15 2 22 340	Vatterode	Hettstedt	791	4271
03 1 57 007	Vecheide	Peine	14 977	3303
03 4 60 009	Vechta, Stadt	Vechta	24 192	2848
15 3 43 320	Veckenstedt	Wernigerode	1 448	3701
13 0 16 420	Veelböken	Gadebusch	767	2731
12 0 36 430	Vehlefanz	Oranienburg	846	1421
15 3 21 200	Vehlgast-Kümmernitz	Havelberg	326	3521
12 0 30 600	Vehlin	Kyritz	106	1901
15 3 14 410	Vehnitz	Burg	346	3271
12 0 30 610	Vehlow	Kyritz	568	1901
16 0 23 810	Veilsdorf	Hildburghausen	2 405	6116
09 5 73 130	Veitsbronn	Fürth	5 854	8501
09 6 79 202	Veitshöchheim	Würzburg	9 041	8707
07 1 34 089	Veitsrodt	Birkenfeld	639	6581
05 1 58 032	Velbert, Stadt	Mettmann	90 079	5620
09 3 73 167	Velburg, Stadt	Neumarkt i.d. OPf.	4 847	8436
09 2 74 183	Velden, Markt	Landshut	5 410	8319
09 5 74 160	Velden, Stadt	Nürnberger Land	1 704	8564
07 2 31 126	Veldenz	Bernkastel-Wittlich	918	5551
05 5 54 064	Velen	Borken	10 991	4282
13 0 35 290	Velgast	Stralsund	2 205	2305
13 0 21 950	Vellahn	Hagenow	946	2831
08 1 27 089	Vellberg, Stadt	Schwäbisch Hall	3 885	7175
06 6 33 026	Vellmar, Stadt	Kassel	17 763	3502
03 1 54 024	Velpke	Helmstedt	4 094	3185
15 3 20 570	Veltdorf	Haldensleben	160	3241

4 Gemeinden in alphabetischer Ordnung mit Schlüsselnummer,
Bevölkerung und Postleitzahl am 31.12.1992

V

Schlüssel- nummer	Gemeinde	Kreis/Landkreis	Bevöl- kerung	Post- leit- zahl
12 0 36 440	Velten, Stadt	Oranienburg	10 385	1420
15 3 19 390	Veltheim	Halberstadt	394	3601
03 1 58 033	Veltheim (Ohe)	Wolfenbüttel	848	3305
07 3 31 065	Vendersheim	Alzey-Worms	396	6551
07 3 37 077	Vennungen	Südliche Weinstraße	884	6731
13 0 34 250	Ventschow	Sternberg	926	2721
14 0 57 210	Venusberg	Zschopau	1 727	9361
13 0 15 440	Verchen	Demmin	449	2031
03 3 61 012	Verden (Aller), Stadt	Verden	25 124	2810
08 4 37 114	Veringenstadt, Stadt	Sigmaringen	2 287	7484
05 7 54 044	Verl	Gütersloh	20 451	4837
05 7 54 048	Versmold, Stadt	Gütersloh	18 750	4804
16 0 24 280	Vesser	Ilmenau	207	6301
09 5 72 159	Vestenbergsreuth, Markt	Erlangen-Höchstadt	1 311	8531
12 0 18 640	Vetschau, Stadt	Calau	8 446	7544
07 1 38 075	Vettelschoß	Neuwied	2 968	5467
12 0 40 570	Vettin	Pritzwalk	119	1921
05 3 58 060	Vettweiß	Düren	7 463	5167
12 0 35 630	Vichel	Neuruppin	145	1901
09 2 76 144	Viechtach, Stadt	Regen	8 301	8374
13 0 22 640	Vielank	Ludwigslust	852	2801
14 0 58 400	Vielau	Zwickau	2 456	9528
07 1 43 078	Vielbach	Westerwaldkreis	513	5419
13 0 39 440	Vielist	Waren	378	2061
12 0 35 640	Vielitz	Neuruppin	204	1951
15 3 36 760	Vienau	Salzwedel	461	3591
03 1 53 013	Vienenburg, Stadt	Goslar	11 405	3387
03 3 57 050	Vierden	Rotenburg (Wümme)	652	2732
13 0 28 460	Viereck	Pasewalk	1 736	2101
09 4 71 207	Viereth-Trunstadt	Bamberg	3 215	8602
07 2 35 140	Vierherrenborn	Trier-Saarburg	220	5504
03 3 53 037	Vierhöfen	Harburg	816	2091
12 0 41 470	Vieritz	Rathenow	339	1831
09 1 74 150	Vierkirchen	Dachau	3 373	8061
16 0 42 340	Viernau	Suhl	2 275	6058
06 4 31 020	Viernheim, Stadt	Bergstraße	31 243	6806
12 0 11 640	Vierraden, Stadt	Angermünde	849	1321
05 1 66 032	Viersen, Stadt	Viersen	77 558	4060
12 0 37 920	Viesecke	Perleberg	374	2901

4 Gemeinden in alphabetischer Ordnung mit Schlüsselnummer,
Bevölkerung und Postleitzahl am 31.12.1992

V

Schlüssel- nummer	Gemeinde	Kreis/Landkreis	Bevöl- kerung	Post- leitz- zahl
16 0 18 600	Vieselbach	Erfurt	2 340	5105
12 0 17 490	Viesen	Brandenburg	330	1801
13 0 20 460	Vietgest	Güstrow	618	2601
12 0 46 480	Vietmannsdorf	Templin	426	2091
12 0 34 390	Vietznitz	Nauen	297	1551
13 0 14 310	Viezen	Bützow	98	2621
09 1 81 133	Vilgertshofen	Landsberg a. Lech	1 912	8911
09 7 73 179	Villlenbach	Dillingen a.d. Donau	1 118	8881
08 3 26 074	Villingen-Schwenningen, Stadt	Schwarzwald-Baar-Kreis	80 949	7730
08 3 25 060	Villingendorf	Rottweil	2 758	7211
06 5 33 015	Villmar	Limburg-Weilburg	6 793	6256
09 2 74 184	Vilsbiburg, Stadt	Landshut	10 519	8313
09 3 71 156	Vilseck, Stadt	Amberg-Weizbach	6 355	8453
09 2 74 185	Vilsheim	Landshut	1 771	8311
09 2 75 154	Vilshofen, Stadt	Passau	16 065	8358
07 3 40 053	Vinningen	Pirmasens	1 736	6788
15 3 40 510	Vinzelberg	Stendal	264	3501
01 0 54 144	Viöl	Nordfriesland	1 225	2251
16 0 43 930	Vippachedelhausen	Weimar	668	5301
13 0 30 320	Vipperow	Röbel/ Müritz	463	2071
07 1 37 105	Virneburg	Mayen-Koblenz	447	5441
03 4 60 010	Visbek	Vechta	8 615	2849
03 3 57 051	Visselhövede, Stadt	Rotenburg (Wümme)	10 342	2722
15 3 36 650	Vissum	Salzwedel	249	3561
13 0 16 440	Vitense-Parber	Gadebusch	310	2731
15 2 33 270	Vitzenburg	Querfurt	948	4241
16 0 16 710	Vitzeroda	Eisenach	386	5901
05 7 58 036	Vlotho, Stadt	Herford	19 950	4973
15 1 18 280	Vockerode	Gräfenhainichen	2 341	4401
03 3 55 039	Vögelsen	Lüneburg	2 010	2121
06 6 35 019	Vöhl	Waldeck-Frankenberg	6 445	3546
08 3 26 068	Vöhrenbach, Stadt	Schwarzwald-Baar-Kreis	4 341	7741
08 3 25 061	Vöhringen	Rottweil	3 574	7243
09 7 75 162	Vöhringen, Stadt	Neu-Ulm	12 541	7917
16 0 15 650	Völkershäusen	Bad Salzungen	1 248	6221
16 0 23 820	Völkershäusen	Hildburghausen	140	6111
07 3 37 078	Völkersweiler	Südliche Weinstraße	573	6749
10 0 41 519	Völklingen, Stadt	Stadtverband Saarbrücken	44 029	6620
15 3 30 220	Völpke	Oschersleben	1 970	3238

4 Gemeinden in alphabetischer Ordnung mit Schlüsselnummer,
Bevölkerung und Postleitzahl am 31.12.1992

V

Schlüssel- nummer	Gemeinde	Kreis/Landkreis	Bevöl- kerung	Post- leit- zahl
13 0 15 450	Völschow	Demmin	648	2031
05 1 70 044	Voerde (Niederrhein), Stadt	Wesel	37 361	4223
08 3 16 045	Vörstetten	Emmendingen	2 335	7801
12 0 21 340	Vogelsang	Eisenhüttenstadt	561	1221
12 0 25 500	Vogelsang	Gransee	109	1431
13 0 38 250	Vogelsang	Ueckermünde	489	2111
16 0 38 450	Vogelsberg	Sömmerda	774	5231
15 3 19 400	Vogelsdorf	Halberstadt	394	3601
12 0 45 350	Vogelsdorf	Strausberg	1 316	1273
08 4 36 078	Vogt	Ravensburg	4 263	7981
09 1 87 181	Vogtareuth	Rosenheim	2 557	8097
08 3 15 133	Vogtsburg im Kaiserstuhl, Stadt	Breisgau-Hochschwarzwald	5 518	7818
09 1 86 158	Vohburg a.d. Donau, Stadt	Pfaffenhofen a.d. Ilm	6 578	8075
09 3 74 162	Vohenstrauß, Stadt	Neustadt a.d. Waldnaab	7 313	8483
13 0 36 450	Voigtsdorf	Strasburg	179	2151
14 0 17 250	Voigtsdorf	Brand-Erbisdorf	785	9201
16 0 14 380	Voigtstedt	Artern	1 196	4731
15 3 40 520	Voigfelde	Stendal	172	3501
09 6 75 174	Volkach, Stadt	Kitzingen	9 171	8712
09 2 73 178	Volkenschwand	Kelheim	1 461	8301
16 0 22 570	Volkerode	Heiligenstadt	306	5631
14 0 22 490	Volkersdorf, Kurort	Dresden	462	8101
08 3 35 081	Volkertshausen	Konstanz	2 223	7701
07 1 32 110	Volkerzen	Altenkirchen (Westerwald)	77	5231
07 1 37 106	Volkesfeld	Mayen-Koblenz	462	5441
16 0 34 460	Volkmannsdorf	Saalfeld	245	6801
16 0 35 560	Volkmannsdorf	Schleiz	328	6551
06 6 35 020	Volkmarsen, Stadt	Waldeck-Frankenberg	6 847	3549
15 2 15 320	Volkstedt	Eisleben	1 105	4251
16 0 44 490	Vollenborn	Worbis	317	5601
03 3 56 010	Vollersode	Osterholz	2 893	2864
16 0 43 940	Vollersroda	Weimar	206	5301
01 0 54 145	Vollerwiek	Nordfriesland	205	2256
07 1 34 090	Vollmersbach	Birkenfeld	514	6581
16 0 37 290	Vollmershain	Schmölln	322	7421
07 3 34 031	Vollmersweiler	Germersheim	236	6729
13 0 39 450	Vollrathsrue	Waren	565	2061
01 0 54 146	Vollstedt	Nordfriesland	115	2257
01 0 51 119	Volsemenhusen	Dithmarschen	388	2220

V/W

4 Gemeinden in alphabetischer Ordnung mit Schlüsselnummer,
Bevölkerung und Postleitzahl am 31.12.1992

Schlüssel- nummer	Gemeinde	Kreis/Landkreis	Bevöl- kerung	Post- leit- zahl
03 4 59 032	Volllage	Osnabrück	1 674	4553
07 1 33 106	Volxheim	Bad Kreuznach	980	6551
09 3 74 163	Vorbach	Neustadt a.d. Waldnaab	986	8581
13 0 14 320	Vorbeck	Bützow	316	2621
07 3 37 079	Vorderweidenthal	Südliche Weinstraße	720	6749
03 1 51 034	Vordorf	Gifhorn	2 619	3171
09 5 74 161	Vorra	Nürnberger Land	2 060	8561
03 3 57 052	Vorwerk	Rotenburg (Wümme)	841	2733
05 5 54 068	Vreden, Stadt	Borken	20 156	4426
03 4 54 055	Vrees	Emsland	1 232	4476

W

01 0 58 166	Waabs	Rendsburg-Eckernförde	1 230	2336
03 1 52 027	Waake	Göttingen	1 496	3401
09 1 82 134	Waakirchen	Miesbach	5 142	8176
09 7 77 177	Waal, Markt	Ostallgäu	1 930	8939
06 6 34 025	Wabern	Schwalm-Eder-Kreis	7 558	3583
14 0 37 590	Wachau	Leipzig	814	7101
14 0 22 500	Wachau b. Radeberg	Dresden	1 315	8101
16 0 23 830	Wachenbrunn	Hildburghausen	203	6111
07 3 31 066	Wachenheim	Alzey-Worms	626	6521
07 3 32 046	Wachenheim an der Weinstraße, Stadt .	Bad Dürkheim	4 306	6706
09 5 72 160	Wachenroth, Markt	Erlangen-Höchstadt	1 753	8602
12 0 34 400	Wachow	Nauen	975	1551
16 0 44 500	Wachstedt	Worbis	617	5601
05 3 82 072	Wachtberg	Rhein-Sieg-Kreis	17 897	5307
05 1 54 060	Wachtendonk	Kleve	6 871	4175
14 0 40 490	Wachtnitz	Meißen	446	8261
01 0 61 107	Wacken	Steinburg	1 491	2211
07 3 39 061	Wackernheim	Mainz-Bingen	2 099	6501
13 0 17 400	Wackerow	Greifswald	266	2201
09 1 73 145	Wackersberg	Bad Tölz-Wolfratshausen	3 025	8170
09 3 76 175	Wackersdorf	Schwandorf	4 096	8464
15 3 30 230	Wackersleben	Oschersleben	886	3231
03 3 54 024	Waddewitz	Lüchow-Dannenberg	947	3131
12 0 44 330	Wadelsdorf	Spremberg	227	7591
10 0 42 116	Wadern, Stadt	Merzig-Wadern	16 796	6648
05 5 70 048	Wadersloh	Warendorf	12 524	4724
10 0 44 120	Wadgassen	Saarlouis	18 762	6633

4 Gemeinden in alphabetischer Ordnung mit Schlüsselnummer,
Bevölkerung und Postleitzahl am 31.12.1992

W

Schlüssel- nummer	Gemeinde	Kreis/Landkreis	Bevöl- kerung	Post- leit- zahl
06 4 35 029	Wächtersbach, Stadt	Main-Kinzig-Kreis	11 162	6480
08 1 17 053	Wäschenbeuren	Göppingen	3 382	7328
09 3 72 168	Waffenbrunn	Cham	1 875	8491
16 0 23 840	Waffenrod	Hildburghausen	592	6121
03 2 51 044	Wagenfeld	Diepholz	7 381	2841
07 1 35 087	Wagenhausen	Cochem-Zell	75	5595
03 1 51 035	Wagenhoff	Gifhorn	920	3171
12 0 34 410	Wagenitz	Nauen	327	1551
01 0 59 095	Wagersrott	Schleswig-Flensburg	270	2347
08 2 15 106	Waghäusel, Stadt	Karlsruhe	18 576	6833
09 1 89 162	Waging a. See, Markt	Traunstein	5 905	8221
13 0 24 240	Wagun	Malchin	454	2041
07 1 40 158	Wahlbach	Rhein-Hunsrück-Kreis	170	6542
07 1 40 159	Wahlenau	Rhein-Hunsrück-Kreis	241	6547
16 0 36 360	Wahles	Schmalkalden	356	6081
16 0 22 580	Wahlhausen	Heiligenstadt	374	5631
07 3 31 067	Wahlheim	Alzey-Worms	489	6509
15 3 14 420	Wahlitz	Burg	416	3101
07 1 43 301	Wahlrod	Westerwaldkreis	779	5231
06 6 33 027	Wahlsburg	Kassel	2 596	3417
12 0 33 440	Wahlsdorf	Luckenwalde	331	1701
01 0 60 092	Wahlstedt, Stadt	Segeberg	9 731	2362
01 0 57 084	Wahlstorf	Plön	456	2308
13 0 23 300	Wahlstorf	Lübz	168	2861
16 0 28 670	Wahns	Meiningen	440	6101
07 3 36 101	Wahnwegen	Kusel	785	6799
15 3 31 760	Wahrenberg	Osterburg	377	3551
12 0 13 490	Wahrenbrück, Stadt	Bad Liebenwerda	903	7901
03 1 51 036	Wahrenholz	Gifhorn	2 470	3126
08 1 19 079	Waiblingen, Stadt	Rems-Murr-Kreis	50 257	7050
08 2 26 091	Waibstadt, Stadt	Rhein-Neckar-Kreis	5 482	6923
09 3 74 164	Waidhaus, Markt	Neustadt a d Waldnaab	2 497	8481
09 1 85 166	Waidhofen	Neuburg-Schrobenhausen	1 838	8899
07 1 43 302	Waigandshain	Westerwaldkreis	192	5439
09 6 78 190	Waigolshausen	Schweinfurt	2 704	8722
08 4 26 125	Wain	Biberach	1 453	7959
12 0 13 500	Wainsdorf	Bad Liebenwerda	468	7901
09 4 72 197	Waischenfeld, Stadt	Bayreuth	3 113	8551
01 0 60 093	Wakendorf I	Segeberg	373	2061

4 Gemeinden in alphabetischer Ordnung mit Schlüsselnummer,
Bevölkerung und Postleitzahl am 31.12.1992

Schlüssel- nummer	Gemeinde	Kreis/Landkreis	Bevöl- kerung	Post- leitz- zahl
01 0 60 094	Wakendorf II	Segeberg	1 135	2359
15 2 22 350	Walbeck	Hettstedt	777	4271
15 3 20 580	Walbeck	Haldensleben	805	3241
12 0 35 650	Walchow	Neuruppin	187	1951
03 4 54 056	Walchum	Emsland	1 105	2999
08 4 37 118	Wald	Sigmaringen	2 674	7794
09 3 72 169	Wald	Cham	2 511	8411
09 7 77 179	Wald	Ostallgäu	965	8952
06 4 31 021	Wald-Michelbach	Bergstraße	11 493	6948
14 0 31 500	Walda-Kleinthiemig	Großenhain	608	8281
08 2 37 074	Waldachtal	Freudenstadt	5 536	7244
07 3 39 062	Waldalgesheim	Mainz-Bingen	3 027	6539
09 6 71 156	Waldaschaff	Aschaffenburg	3 868	8752
16 0 23 850	Waldau	Hildburghausen	953	6111
15 2 46 320	Waldau	Zeitz	552	4903
07 1 33 107	Waldböckelheim	Bad Kreuznach	2 332	6558
07 1 38 076	Waldbreitbach	Neuwied	2 088	5454
05 3 74 044	Waldbröl, Stadt	Oberbergischer Kreis	17 449	5220
08 2 15 110	Waldbronn	Karlsruhe	12 726	7517
08 2 25 118	Waldbrunn	Neckar-Odenwald-Kreis	4 659	6935
09 6 79 204	Waldbrunn	Würzburg	2 320	8702
06 5 33 016	Waldbrunn (Westerwald)	Limburg-Weilburg	5 766	6251
09 6 79 205	Waldbüttelbrunn	Würzburg	4 320	8702
08 4 36 079	Waldburg	Ravensburg	2 265	7981
14 0 38 480	Walddorf	Löbau	962	8719
08 4 15 087	Walddorfhäslach	Reutlingen	4 241	7401
12 0 32 540	Walddrehna	Luckau	1 293	7961
16 0 41 450	Waldeck	Stadtroda	259	6541
06 6 35 021	Waldeck, Stadt	Waldeck-Frankenberg	7 644	3544
06 4 39 016	Waldems	Rheingau-Taunus-Kreis	5 529	6273
08 1 15 048	Waldenbuch, Stadt	Böblingen	8 120	7035
08 1 26 085	Waldenburg, Stadt	Hohenlohekreis	3 119	7112
14 0 28 200	Waldenburg, Stadt	Glauchau	4 319	9613
09 3 72 170	Walderbach	Cham	1 904	8411
09 3 77 157	Waldershof, Stadt	Tirschenreuth	4 309	8598
07 1 37 227	Waldesch	Mayen-Koblenz	2 077	5401
05 3 70 032	Waldfeucht	Heinsberg	8 381	5137
16 0 15 660	Waldfisch	Bad Salzungen	234	6201
07 3 40 054	Waldfischbach-Burgalben	Pirmasens	5 265	6757

4 Gemeinden in alphabetischer Ordnung mit Schlüsselnummer,
Bevölkerung und Postleitzahl am 31.12.1992

W

Schlüssel- nummer	Gemeinde	Kreis/Landkreis	Bevöl- kerung	Post- leit- zahl
07 3 33 079	Waldgrehweiler	Donnersbergkreis	250	6761
07 3 37 080	Waldhambach	Südliche Weinstraße	380	6749
14 0 21 560	Waldheim, Stadt	Döbeln	9 113	7305
07 2 32 130	Waldhof-Falkenstein	Bitburg-Prüm	31	5529
06 6 36 012	Waldkappel, Stadt	Werra-Meißner-Kreis	5 220	3445
08 3 16 056	Waldkirch, Stadt	Emmendingen	19 675	7808
14 0 46 300	Waldkirchen	Reichenbach	834	9801
09 2 72 151	Waldkirchen, Stadt	Freyung-Grafenau	10 067	8392
14 0 57 220	Waldkirchen/ Erzgeb.	Zschopau	1 171	9367
09 1 83 148	Waldkraiburg, Stadt	Mühldorf a. Inn	25 020	8264
07 1 33 108	Waldlaubersheim	Bad Kreuznach	799	6531
07 3 35 048	Waldleiningen	Kaiserslautern	453	6751
07 3 36 102	Waldmohr	Kusel	5 459	6797
07 1 43 303	Waldmühlen	Westerwaldkreis	270	5439
09 3 72 171	Waldmünchen, Stadt	Cham	7 729	8494
07 1 31 081	Waldorf	Ahrweiler	836	5481
12 0 31 540	Waldow/ Brand	Lübben	379	7551
07 2 35 141	Waldrach	Trier-Saarburg	2 071	5501
07 3 37 081	Waldröhrbach	Südliche Weinstraße	356	6749
09 3 77 158	Waldsassen, Stadt	Tirschenreuth	7 844	8595
07 3 38 026	Waldsee	Ludwigshafen	4 626	6701
08 3 37 126	Waldshut-Tiengen, Stadt	Waldshut	22 189	7890
12 0 45 360	Waldsiedersdorf	Strausberg	1 117	1277
06 5 32 022	Waldsolms	Lahn-Dill-Kreis	4 649	6331
16 0 26 410	Waldstedt	Langensalza	105	5821
08 1 36 079	Waldstetten	Ostalbkreis	6 919	7076
09 7 74 191	Waldstetten, Markt	Günzburg	1 156	8871
09 3 74 165	Waldthurn, Markt	Neustadt a.d. Waldnaab	2 197	8481
07 2 35 142	Waldweiler	Trier-Saarburg	898	5509
07 1 35 088	Walhausen	Cochem-Zell	148	5588
08 1 18 074	Walheim	Ludwigsburg	2 755	7121
13 0 37 340	Walkendorf	Teterow	598	2051
03 1 56 012	Walkenried	Osterode am Harz	2 524	3425
09 7 72 214	Walkertshofen	Augsburg	966	8931
01 0 53 127	Walksfelde	Herzogtum Lauenburg	153	2412
12 0 35 660	Wall	Neuruppin	133	1951
16 0 28 680	Wallbach	Meiningen	382	6101
16 0 28 690	Walldorf	Meiningen	2 307	6103
08 2 26 095	Walldorf, Stadt	Rhein-Neckar-Kreis	14 090	6909

Schlüssel- nummer	Gemeinde	Kreis/Landkreis	Bevöl- kerung	Post- leitzahl
08 2 25 109	Walldürn, Stadt	Neckar-Odenwald-Kreis	11 116	6968
01 0 51 120	Wallen	Dithmarschen	26	2241
07 2 33 079	Wallenborn	Daun	520	5531
07 2 32 131	Wallendorf	Bitburg-Prüm	405	5529
15 2 27 380	Wallendorf/ Luppe	Merseburg	1 185	4201
09 4 76 184	Wallenfels, Stadt	Kronach	3 516	8649
03 4 59 033	Wallenhorst	Osnabrück	22 307	4512
10 0 44 121	Wallerfangen	Saarlouis	10 057	6634
09 2 71 152	Wallerfing	Deggendorf	1 259	8351
09 2 79 137	Wallersdorf, Markt	Dingolfing-Landau	6 060	8357
07 2 32 318	Wallersheim	Bitburg-Prüm	731	5541
09 7 79 224	Wallerstein, Markt	Donau-Ries	3 156	8862
07 3 31 068	Wallertheim	Alzey-Worms	1 111	6551
09 1 80 136	Wallgau	Garmisch-Partenkirchen	1 345	8109
07 3 40 225	Wallhalben	Pirmasens	898	6791
08 1 27 091	Wallhausen	Schwäbisch Hall	2 551	7181
07 1 33 109	Wallhausen	Bad Kreuznach	1 586	6551
15 2 37 530	Wallhausen	Sangerhausen	2 138	4701
12 0 35 670	Wallitz	Neuruppin	186	1951
07 1 32 111	Wallmenroth	Altenkirchen (Westerwald)	1 251	5241
07 1 43 304	Wallmerod	Westerwaldkreis	1 089	5431
03 1 53 014	Wallmoden	Goslar	1 145	3372
12 0 39 500	Wallmow	Prenzlau	303	2131
14 0 22 510	Wallroda	Dresden	512	8101
01 0 59 173	Wallsbüll	Schleswig-Flensburg	803	2391
07 2 31 127	Wallscheid	Bernkastel-Wittlich	344	5562
15 3 36 670	Wallstawe	Salzwedel	502	3561
06 4 39 017	Walluf	Rheingau-Taunus-Kreis	5 741	6229
15 2 35 530	Wallwitz	Saalkreis	1 114	4101
15 3 14 430	Wallwitz	Burg	225	3271
13 0 30 330	Walow	Röbel/ Müritz	365	2071
16 0 17 450	Walpernhain	Eisenberg	235	6521
09 1 77 142	Walpertskirchen	Erding	1 590	8059
16 0 18 620	Walsleben	Erfurt	2 003	5101
07 2 33 080	Walsdorf	Daun	764	5539
09 4 71 208	Walsdorf	Bamberg	1 836	8602
07 3 40 226	Walshausen	Pirmasens	328	6661
07 3 37 082	Walsheim	Südliche Weinstraße	518	6741
12 0 35 680	Walsleben	Neuruppin	900	1951

4 Gemeinden in alphabetischer Ordnung mit Schlüsselnummer,
Bevölkerung und Postleitzahl am 31.12.1992

W

Schlüssel- nummer	Gemeinde	Kreis/Landkreis	Bevöl- kerung	Post- leit- zahl
15 3 31 770	Walsleben	Osterburg	506	3541
03 3 58 022	Walsrode, Stadt	Soltau-Fallingb.	23 151	3030
09 7 74 192	Waltenhausen	Günzburg	658	8909
09 7 80 143	Waltenhofen	Oberallgäu	8 508	8963
15 1 47 370	Walternienburg	Zerbst	615	3401
07 1 32 112	Walterschen	Altenkirchen (Westerwald)	129	5232
16 0 38 460	Waltersdorf	Sömmerda	146	5231
16 0 41 460	Waltersdorf	Stadtroda	134	6541
14 0 56 230	Waltersdorf	Zittau	1 632	8813
12 0 32 550	Waltersdorf	Luckau	397	7961
12 0 29 510	Waltersdorf	Königs Wusterhausen	822	1601
12 0 28 460	Waltersdorf	Jüterbog	138	1701
16 0 21 350	Waltersdorf b. Berga/ Elster	Greiz	493	6601
14 0 44 720	Waltersdorf b. Liebstadt	Pirna	157	8301
16 0 20 580	Waltershausen, Stadt	Gotha	12 466	5812
16 0 18 630	Waltersleben	Erfurt	366	5101
14 0 11 300	Walthersdorf	Annaberg	790	9301
09 1 76 165	Walting	Eichstätt	2 148	8079
05 5 62 036	Waltrop, Stadt	Recklinghausen	29 933	4355
08 2 15 089	Walzbachtal	Karlsruhe	7 837	7519
16 0 20 590	Wandersleben	Gotha	1 699	5801
01 0 59 174	Wanderup	Schleswig-Flensburg	1 885	2391
12 0 16 350	Wandlitz	Bernau	3 037	1292
06 6 36 013	Wanfried, Stadt	Werra-Meißner-Kreis	4 919	3442
09 1 78 155	Wang	Freising	1 514	8052
01 0 53 128	Wangelau	Herzogtum Lauenburg	231	2059
03 2 55 036	Wangelstedt	Holzminde	724	3457
01 0 55 043	Wangels	Ostholstein	2 248	2440
15 2 29 270	Wangen	Nebra	612	4801
08 1 17 055	Wangen	Göppingen	3 329	7321
08 4 36 081	Wangen im Allgäu, Stadt	Ravensburg	25 617	7988
16 0 20 600	Wangenheim	Gotha	722	5801
03 4 55 020	Wangerland	Friesland	9 792	2949
03 4 55 021	Wangerooge, Nordseebad	Friesland	1 240	2946
01 0 57 085	Wankendorf	Plön	2 387	2355
03 3 52 055	Wanna	Cuxhaven	2 284	2179
15 3 16 280	Wannefeld	Gardelegen	341	3571
08 4 15 080	Wannweil	Reutlingen	5 117	7415
12 0 34 420	Wansdorf	Nauen	490	1551

W

4 Gemeinden in alphabetischer Ordnung mit Schlüsselnummer,
Bevölkerung und Postleitzahl am 31.12.1992

Schlüssel- nummer	Gemeinde	Kreis/Landkreis	Bevöl- kerung	Post- leitzahl-
15 2 15 330	Wansleben am See	Eisleben	1 863	4259
15 3 31 780	Wanzer	Osterburg	109	3551
15 3 41 300	Wanzleben, Stadt	Wanzleben	5 993	3120
01 0 58 167	Wapelfeld	Rendsburg-Eckernförde	232	2354
03 1 54 025	Warberg	Helmstedt	928	3331
05 7 62 036	Warburg, Stadt	Höxter	23 236	3530
12 0 17 500	Warchau	Brandenburg	250	1801
03 4 58 013	Wardenburg	Oldenburg (Oldenburg)	14 415	2906
01 0 58 168	Warder	Rendsburg-Eckernförde	447	2351
13 0 20 470	Wardow	Güstrow	978	2601
13 0 39 460	Waren/ Müritz, Stadt	Waren	23 124	2060
05 5 70 052	Warendorf, Stadt	Warendorf	36 001	4410
13 0 34 260	Warin, Stadt	Sternberg	3 641	2723
13 0 25 410	Warlin	Neubrandenburg	303	2001
13 0 21 980	Warlitz	Hagenow	408	2821
13 0 22 650	Warlow	Ludwigslust	494	2801
09 4 72 198	Warmensteinach	Bayreuth	2 797	8581
03 2 56 034	Warmßen	Nienburg (Weser)	3 456	3079
07 1 33 110	Warmstroth	Bad Kreuznach	422	6534
01 0 57 086	Warnau	Pflön	316	2309
15 3 21 210	Warnau	Havelberg	504	3521
09 1 82 136	Wargau	Miesbach	3 092	8151
12 0 39 510	Warnitz	Prenzlau	724	2131
13 0 37 350	Warnkenhagen	Teterow	432	2051
13 0 14 330	Warnow	Bützow	821	2621
13 0 18 380	Warnow	Grevesmühlen	630	2421
15 3 32 220	Warnstedt	Quedlinburg	667	4301
03 2 56 035	Warpe	Nienburg (Weser)	762	2811
13 0 15 480	Warrenzin	Demmin	227	2031
01 0 61 108	Warringholz	Steinburg	264	2216
12 0 34 430	Warsow	Nauen	211	1551
13 0 33 630	Warsow	Schwerin	527	2711
05 9 74 044	Warstein, Stadt	Soest	29 062	4788
06 5 35 019	Wartenberg	Vogelsbergkreis	3 755	6423
09 1 77 143	Wartenberg, Markt	Erding	3 818	8059
07 3 33 080	Wartenberg-Rohrbach	Donnersbergkreis	440	6751
15 1 44 370	Wartenburg	Wittenberg	957	4601
14 0 34 430	Wartha	Hoyerswerda	437	7701
16 0 16 730	Wartha	Eisenach	240	5901

4 Gemeinden in alphabetischer Ordnung mit Schlüsselnummer,
Bevölkerung und Postleitzahl am 31.12.1992

W

Schlüssel- nummer	Gemeinde	Kreis/Landkreis	Bevöl- kerung	Post- leit- zahl
08 4 26 128	Warthausen	Biberach	4 258	7951
12 0 46 490	Warthe	Templin	323	2091
12 0 11 650	Wartin	Angermünde	863	1321
09 6 72 161	Wartmannsroth	Bad Kissingen	2 506	8781
01 0 51 121	Warwerort	Dithmarschen	215	2242
16 0 20 610	Warza	Gotha	616	5801
01 0 58 169	Wasbek	Rendsburg-Eckernförde	1 842	2351
03 1 51 037	Wasbüttel	Gifhorn	1 522	3171
14 0 49 160	Waschleithe	Schwarzenberg	512	9431
13 0 21 990	Waschow	Hagenow	265	2821
13 0 37 360	Wasdow	Teterow	506	2041
07 1 41 133	Wasenbach	Rhein-Lahn-Kreis	303	5409
07 1 31 209	Wassenach	Ahrweiler	1 037	5471
05 3 70 036	Wassenberg, Stadt	Heinsberg	13 264	5143
15 3 25 430	Wassensdorf	Klötze	384	3571
09 7 76 128	Wasserburg (Bodensee)	Lindau (Bodensee)	2 908	8992
09 1 87 182	Wasserburg a. Inn, Stadt	Rosenheim	10 623	8090
15 3 43 330	Wasserleben	Wernigerode	1 775	3707
07 2 35 143	Wasserliesch	Trier-Saarburg	1 918	5505
09 6 78 192	Wasserlosen	Schweinfurt	3 311	8722
12 0 41 480	Wassersuppe	Rathenow	114	1831
16 0 39 480	Wasserthaleben	Sondershausen	569	5401
09 5 71 214	Wassertrüdingen, Stadt	Ansbach	6 037	8822
12 0 29 520	Waßmannsdorf	Königs Wusterhausen	854	1601
16 0 28 700	Wasungen, Stadt	Meiningen	4 069	6104
03 3 51 021	Wathlingen	Celle	5 461	3101
01 0 58 170	Wattenbek	Rendsburg-Eckernförde	2 468	2352
09 4 71 209	Wattendorf	Bamberg	713	8601
07 3 32 047	Wattenheim	Bad Dürkheim	1 564	6719
13 0 20 480	Wattmannshagen	Güstrow	980	2601
07 2 32 320	Watzerath	Bitburg-Prüm	357	5540
13 0 26 500	Watzkendorf	Neustrelitz	228	2081
07 2 32 321	Wawern	Bitburg-Prüm	324	5543
07 2 35 144	Wawern	Trier-Saarburg	583	5511
07 2 32 322	Waxweiler	Bitburg-Prüm	1 237	5523
15 2 23 170	Webau	Hohenmölsen	1 250	4851
16 0 26 420	Weberstedt	Langensalza	613	5821
09 7 79 226	Wechingen	Donau-Ries	1 308	8861
16 0 20 620	Wechmar	Gotha	1 684	5801

W

4 Gemeinden in alphabetischer Ordnung mit Schlüsselnummer,
Bevölkerung und Postleitzahl am 31.12.1992

Schlüssel- nummer	Gemeinde	Kreis/Landkreis	Bevöl- kerung	Post- leit- zahl
14 0 48 540	Wechselburg	Rochlitz	1 142	9295
16 0 45 370	Weckersdorf	Zeulenroda	240	6571
01 0 60 095	Weddelbrook	Segeberg	807	2357
15 3 25 440	Weddendorf	Klötze	467	3571
15 3 32 230	Weddersleben	Quedlinburg	974	4301
15 2 11 220	Wedderstedt	Aschersleben	501	4321
01 0 51 122	Weddingstedt	Dithmarschen	1 990	2241
01 0 56 050	Wedel (Holstein), Stadt	Pinneberg	31 496	2000
03 2 53 018	Wedemark	Hannover	25 486	3002
13 0 16 450	Wedendorf	Gadebusch	288	2731
15 1 12 290	Wedlitz	Bernburg	490	4351
01 0 60 096	Weede	Segeberg	879	2360
03 4 57 021	Weener, Stadt	Leer	14 557	2952
03 2 54 040	Weenzen	Hildesheim	497	3221
01 0 59 176	Wees	Schleswig-Flensburg	1 546	2391
01 0 59 177	Weesby	Schleswig-Flensburg	469	2267
14 0 44 730	Weesenstein	Pirna	257	8301
12 0 16 360	Weesow	Bernau	227	1281
05 1 54 064	Weeze	Kleve	9 171	4179
15 3 41 310	Wefensleben	Wanzleben	3 027	3225
15 3 20 600	Weferlingen	Haldensleben	2 168	3243
05 3 70 040	Wegberg, Stadt	Heinsberg	26 631	5144
15 3 19 410	Wegeleben, Stadt	Halberstadt	3 288	3607
12 0 45 370	Wegendorf	Strausberg	328	1261
15 3 20 610	Wegenstedt	Haldensleben	410	3241
09 2 75 156	Wegscheid, Markt	Passau	5 631	8396
08 3 27 051	Wehingen	Tuttlingen	3 525	7209
16 0 44 520	Wehnde	Worbis	374	5601
07 1 31 210	Wehr	Ahrweiler	1 199	5479
08 3 37 116	Wehr, Stadt	Waldshut	13 063	7867
03 2 51 045	Wehrbleck	Diepholz	840	2839
06 6 36 014	Wehretal	Werra-Meißner-Kreis	5 444	3444
12 0 27 570	Wehrhain	Herzberg	276	7901
06 4 34 012	Wehrheim	Hochtaunuskreis	8 340	6393
09 7 72 215	Wehringen	Augsburg	2 516	8901
14 0 14 820	Wehrsdorf	Bautzen	1 799	8608
07 1 31 211	Weibern	Ahrweiler	1 452	5441
09 6 71 157	Weibersbrunn	Aschaffenburg	2 066	8751
12 0 14 790	Weichensdorf	Beeskow	277	1231

4 Gemeinden in alphabetischer Ordnung mit Schlüsselnummer,
Bevölkerung und Postleitzahl am 31.12.1992

W

Schlüssel- nummer	Gemeinde	Kreis/Landkreis	Bevöl- kerung	Post- leit- zahl
09 1 85 168	Weichering	Neuburg-Schrobenhausen	2 017	8859
09 1 74 151	Weichs	Dachau	2 697	8061
15 2 46 330	Weickelsdorf	Zeitz	483	4901
16 0 19 610	Weida, Stadt	Gera	9 405	6518
07 1 34 091	Weiden	Birkenfeld	104	6581
16 0 43 950	Weiden	Weimar	85	5301
09 3 63 000	Weiden i.d. OPf., Stadt	Kreisfreie Stadt	43 058	8480
07 2 33 081	Weidenbach	Daun	316	5531
07 1 41 134	Weidenbach	Rhein-Lahn-Kreis	100	5428
09 5 71 216	Weidenbach, Markt	Ansbach	2 008	8825
09 4 72 199	Weidenberg, Markt	Bayreuth	6 280	8588
07 1 43 305	Weidenhahn	Westerwaldkreis	575	5419
14 0 52 430	Weidenhain	Torgau	533	7291
14 0 28 220	Weidensdorf	Glauchau	360	9611
08 4 25 130	Weidenstetten	Alb-Donau-Kreis	1 113	7901
07 3 32 048	Weidenthal	Bad Dürkheim	2 224	6739
09 4 73 174	Weidhausen b. Coburg	Coburg	3 179	8621
09 3 76 176	Weiding	Schwandorf	617	8471
09 3 72 174	Weiding	Cham	2 332	8491
07 2 32 132	Weidingen	Bitburg-Prüm	198	5521
14 0 15 350	Weifa	Bischofswerda	692	8501
09 3 71 157	Weigendorf	Amberg-Sulzbach	1 240	8561
09 5 75 179	Weigenheim	Neustadt a.d. Aisch-Bad Windsheim	972	8704
14 0 41 430	Weigersdorf	Niesky	1 035	8921
14 0 17 260	Weigmannsdorf-Müdisdorf	Brand-Erbisdorf	946	9201
14 0 38 490	Weigsdorf-Köblitz	Löbau	2 018	8701
09 5 71 217	Weihenzell	Ansbach	2 454	8802
09 3 74 166	Weierhammer	Neustadt a.d. Waldnaab	4 010	8481
09 2 74 187	Weihmichl	Landshut	2 060	8301
08 1 28 126	Weikersheim, Stadt	Main-Tauber-Kreis	7 135	6992
09 1 81 145	Weil	Landsberg a. Lech	2 967	8911
08 3 36 091	Weil am Rhein, Stadt	Lörrach	27 350	7858
08 1 15 050	Weil der Stadt, Stadt	Böblingen	17 923	7252
08 1 15 051	Weil im Schönbuch	Böblingen	8 859	7039
16 0 15 680	Weilar	Bad Salzungen	1 012	6201
09 6 76 165	Weilbach, Markt	Miltenberg	2 235	8761
06 5 33 017	Weilburg, Stadt	Limburg-Weilburg	13 504	6290
08 4 17 071	Weilen unter den Rinnen	Zollernalbkreis	553	7461
07 1 35 089	Weiler	Cochem-Zell	276	5591

4 Gemeinden in alphabetischer Ordnung mit Schlüsselnummer,
Bevölkerung und Postleitzahl am 31.12.1992

W

Schlüssel- nummer	Gemeinde	Kreis/Landkreis	Bevöl- kerung	Post- leit- zahl
07 1 37 110	Weiler	Mayen-Koblenz	499	5441
07 3 39 063	Weiler bei Bingen	Mainz-Bingen	2 579	6531
07 1 33 111	Weiler bei Monzingen	Bad Kreuznach	442	6574
09 7 76 129	Weiler-Simmerberg, Markt	Lindau (Bodensee)	5 753	8999
07 3 35 049	Weilerbach	Kaiserslautern	3 601	6751
09 4 74 171	Weilersbach	Forchheim	1 932	8551
05 3 66 040	Weilerswist	Euskirchen	14 782	5354
08 3 37 118	Weilheim	Waldshut	2 783	7891
08 1 16 070	Weilheim an der Teck, Stadt	Esslingen	9 291	7315
09 1 90 157	Weilheim i. OB, Stadt	Weilheim-Schongau	18 962	8120
06 5 33 018	Weilmünster, Marktflecken	Limburg-Weilburg	9 056	6292
06 4 34 013	Weilrod	Hochtaunuskreis	6 423	6395
09 5 71 218	Weiltingen, Markt	Ansbach	1 323	8821
06 5 34 020	Weimar	Marburg-Biedenkopf	6 541	3556
16 0 05 000	Weimar, Stadt	Stadtkreis	58 826	5300
07 1 41 135	Weinähr	Rhein-Lahn-Kreis	435	5409
06 5 33 019	Weinbach	Limburg-Weilburg	4 620	6294
14 0 40 510	Weinböhla	Meißen	7 682	8256
16 0 20 630	Weingarten	Gotha	192	5801
08 2 15 090	Weingarten (Baden)	Karlsruhe	8 500	7504
07 3 34 032	Weingarten (Pfalz)	Germersheim	1 326	6721
08 4 36 082	Weingarten, Stadt	Ravensburg	23 541	7987
08 2 26 096	Weinheim, Stadt	Rhein-Neckar-Kreis	43 063	6940
07 3 39 064	Weinolsheim	Mainz-Bingen	582	6501
08 1 25 102	Weinsberg, Stadt	Heilbronn	10 796	7102
07 2 32 226	Weinsheim	Bitburg-Prüm	936	5540
07 1 33 112	Weinsheim	Bad Kreuznach	1 685	6551
08 1 19 091	Weinstadt, Stadt	Rems-Murr-Kreis	24 449	7056
16 0 32 530	Weira	Pößneck	451	6711
16 0 27 390	Weisbach	Lobenstein	210	6851
14 0 45 550	Weischlitz	Plauen	2 367	9907
15 2 29 280	Weischütz	Nebra	168	4807
16 0 34 470	Weischwitz	Saalfeld	141	6801
07 1 41 136	Weisel	Rhein-Lahn-Kreis	1 004	5421
12 0 37 930	Weisen	Perleberg	1 118	2901
08 2 16 059	Weisenbach	Rastatt	2 533	7566
09 5 72 164	Weisendorf, Markt	Erlangen-Höchststadt	4 837	8521
07 3 32 049	Weisenheim am Berg	Bad Dürkheim	1 762	6719
07 3 32 050	Weisenheim am Sand	Bad Dürkheim	4 204	6714

4 Gemeinden in alphabetischer Ordnung mit Schlüsselnummer,
Bevölkerung und Postleitzahl am 31.12.1992

W

Schlüssel- nummer	Gemeinde	Kreis/Landkreis	Bevöl- kerung	Post- leit- zahl
10 0 42 117	Weiskirchen	Merzig-Wadern	6 399	6649
09 4 78 176	Weismain, Stadt	Lichtenfels	4 828	8628
08 1 15 052	Weissach	Böblingen	6 837	7251
08 1 19 083	Weissach im Tal	Rems-Murr-Kreis	6 640	7153
12 0 32 570	Weißbach	Luckau	209	7961
15 1 26 460	Weißandt-Görlzau	Köthen	1 675	4371
14 0 58 410	Weißbach	Zwickau	1 310	9535
14 0 57 230	Weißbach	Zschopau	1 566	9369
08 1 26 086	Weißbach	Hohenlohekreis	1 916	7119
16 0 41 470	Weißbach	Stadtroda	158	6541
16 0 37 300	Weißbach	Schmölln	664	7421
14 0 35 690	Weißbach b. Königsbrück	Kamenz	317	8291
09 4 75 184	Weißdorf	Hof	1 298	8661
16 0 33 700	Weißer	Rudolstadt	366	6821
14 0 14 830	Weißenberg, Stadt	Bautzen	1 028	8601
15 2 46 340	Weißerborn	Zeitz	392	4901
16 0 17 460	Weißerborn	Eisenberg	1 015	6531
06 6 36 015	Weißerborn	Werra-Meißner-Kreis	1 224	3441
16 0 44 530	Weißerborn-Lüderode	Worbis	1 539	5601
14 0 25 310	Weißerborn/ Erzgeb	Freiberg	1 780	9217
09 4 76 185	Weißerbrunn	Kronach	3 224	8641
09 5 77 177	Weißenburg i. Bay., Stadt	Weißenburg-Gunzenhausen	18 087	8832
16 0 45 380	Weißendorf	Zeulenroda	398	6571
15 2 42 240	Weißenfels, Stadt	Weißenfels	35 434	4850
09 7 75 164	Weißenhorn, Stadt	Neu-Ulm	11 860	7912
09 4 74 173	Weißenohe	Forchheim	1 049	8551
14 0 46 310	Weißensand	Reichenbach	252	9801
09 7 76 130	Weißensberg	Lindau (Bodensee)	2 238	8995
15 2 33 280	Weißenschirmbach	Querfurt	579	4241
16 0 38 470	Weißensee, Stadt	Sömmerda	3 216	5237
09 4 79 166	Weißerstadt, Stadt	Wunsiedel u. Fichtelgebirge	3 940	8687
07 1 37 228	Weißenthurm, Stadt	Mayen-Koblenz	7 130	5452
15 3 40 770	Weißewarte	Stendal	404	3511
16 0 19 620	Weißig	Gera	206	6501
14 0 47 490	Weißig	Riesa	219	8401
14 0 22 520	Weißig	Dresden	1 791	8108
14 0 35 710	Weißig	Kamenz	276	8291
14 0 31 510	Weißig a. Raschütz	Großenhain	376	8281
14 0 53 290	Weißkeißel	Weißwasser	1 079	7581

Schlüssel- nummer	Gemeinde	Kreis/Landkreis	Bevöl- kerung	Post- leit- zahl
14 0 34 440	Weißkolim	Hoyerswerda	892	7701
14 0 53 300	Weißwasser, Stadt	Weißwasser	33 214	7580
14 0 40 520	Weistropp	Meißen	736	8251
08 3 16 049	Weisweil	Emmendingen	1 689	7831
07 1 32 113	Weitefeld	Altenkirchen (Westerwald)	2 232	5241
13 0 20 490	Weitendorf	Güstrow	868	2601
13 0 34 270	Weitendorf b. Brüel	Sternberg	481	2721
13 0 35 300	Weitenhagen	Stralsund	289	2301
13 0 17 410	Weitenhagen	Greifswald	663	2201
07 1 34 092	Weitersbach	Birkenfeld	107	6581
07 1 33 113	Weitersborn	Bad Kreuznach	291	6577
07 1 37 229	Weitersburg	Mayen-Koblenz	2 090	5411
16 0 23 870	Weitersroda	Hildburghausen	362	6111
06 4 32 023	Weiterstadt	Darmstadt-Dieburg	22 176	6108
07 3 33 081	Weitersweiler	Donnersbergkreis	394	6761
16 0 27 400	Weitisberga	Lobenstein	209	6861
09 7 80 144	Weitnau, Markt	Oberallgäu	4 719	8961
09 4 73 175	Weitramsdorf	Coburg	4 624	8636
14 0 22 530	Weixdorf	Dresden	4 419	8104
15 2 22 360	Weibslieben	Hettstedt	859	4271
07 2 33 244	Weicherath	Daun	121	5489
07 3 36 103	Weichweiler	Kusel	228	6799
09 7 72 216	Weiden, Markt	Augsburg	3 225	8901
15 2 22 370	Welfesholz	Hettstedt	235	4271
07 3 39 065	Welgesheim	Mainz-Bingen	443	6555
07 1 43 306	Welkenbach	Westerwaldkreis	160	5239
14 0 23 380	Wellaune	Eilenburg	243	7281
03 3 53 038	Welle	Harburg	1 031	2111
07 2 35 146	Wellen	Trier-Saarburg	679	5518
15 3 45 250	Wellen	Wolmirstedt	635	3101
08 3 25 064	Wellendingen	Rottweil	2 648	7217
14 0 43 520	Wellerswalde	Oschatz	568	7261
09 1 76 166	Wellheim, Markt	Eichstätt	2 729	8839
07 1 37 502	Welling	Mayen-Koblenz	1 437	5441
12 0 21 360	Wellmitz	Eisenhüttenstadt	888	1221
16 0 21 360	Wellsdorf	Greiz	277	6601
01 0 51 125	Welmbüttel	Dithmarschen	392	2241
07 2 35 501	Welschbiling	Trier-Saarburg	2 488	5501
07 1 37 113	Welschenbach	Mayen-Koblenz	61	5441

4 Gemeinden in alphabetischer Ordnung mit Schlüsselnummer,
Bevölkerung und Postleitzahl am 31.12.1992

W

Schlüssel- nummer	Gemeinde	Kreis/Landkreis	Bevöl- kerung	Post- leit- zahl
07 1 43 079	Welschneudorf	Westerwaldkreis	893	5431
12 0 28 470	Welsickendorf	Jüterbog	488	1701
15 3 38 260	Welsleben	Schönebeck	1 670	3301
12 0 11 660	Welsow	Angermünde	96	1321
01 0 54 148	Welt	Nordfriesland	194	2256
07 1 41 137	Welterod	Rhein-Lahn-Kreis	440	5429
07 1 43 307	Weltersburg	Westerwaldkreis	273	5439
05 9 74 048	Welver	Soest	10 933	4777
08 1 19 084	Welzheim, Stadt	Rems-Murr-Kreis	10 518	7063
12 0 44 340	Welzow, Stadt	Spremberg	4 974	7533
08 3 36 094	Wembach	Lörrach	267	7869
09 7 79 228	Wemding, Stadt	Donau-Ries	5 597	8853
15 3 45 340	Wenddorf	Wolminstedt	112	3511
03 1 57 008	Wendeburg	Peine	8 151	3304
16 0 29 480	Wendehausen	Mühlhausen	953	5701
07 3 31 070	Wendelsheim	Alzey-Worms	1 137	6509
09 5 76 151	Wendelstein, Markt	Roth	15 140	8508
15 3 31 790	Wendemark	Osterburg	337	3551
05 9 66 028	Wenden	Olpe	17 595	5963
13 0 19 240	Wendisch Baggendorf	Grimmen	464	2321
03 3 55 040	Wendisch Evern	Lüneburg	1 206	2121
13 0 23 310	Wendisch Priborn	Lübz	553	2861
12 0 14 800	Wendisch Rietz	Beeskow	1 093	1234
13 0 23 320	Wendisch Waren	Lübz	463	2861
14 0 21 580	Wendishain	Döbeln	668	7321
08 1 16 071	Wendlingen am Neckar, Stadt	Esslingen	15 545	7317
13 0 39 470	Wendorf	Waren	164	2061
13 0 35 310	Wendorf	Stralsund	364	2301
13 0 34 280	Wendorf	Sternberg	493	2721
01 0 57 087	Wendtorf	Plön	967	2304
09 2 74 188	Weng	Landshut	1 070	8311
15 2 42 250	Wengelsdorf	Weißenfels	896	4853
16 0 45 390	Wenigenauma	Zeulenroda	199	6571
16 0 16 740	Wenigenlupnitz	Eisenach	896	5901
16 0 15 690	Wenigentaft	Bad Salzungen	326	6221
01 0 51 126	Wennbüttel	Dithmarschen	73	2243
03 2 53 019	wennigsen (Deister)	Hannover	13 070	3015
01 0 54 149	Wenningstedt (Sylt)	Nordfriesland	1 557	2283
12 0 36 450	Wensickendorf	Oranienburg	773	1401

W

4 Gemeinden in alphabetischer Ordnung mit Schlüsselnummer,
Bevölkerung und Postleitzahl am 31.12.1992

Schlüssel- nummer	Gemeinde	Kreis/Landkreis	Bevöl- kerung	Post- leit- zahl
01 0 60 097	Wensin	Segeberg	740	2361
01 0 53 130	Wentorf (Amt Sandesneben)	Herzogtum Lauenburg	498	2411
01 0 53 129	Wentorf bei Hamburg	Herzogtum Lauenburg	8 890	2057
15 3 25 460	Wenze	Klötze	620	3581
09 3 75 208	Wenzenbach	Regensburg	6 398	8411
03 3 53 039	Wenzendorf	Harburg	1 026	2114
12 0 17 510	Wenzlow	Brandenburg	483	1801
08 1 28 128	Werbach	Main-Tauber-Kreis	3 537	6977
12 0 20 390	Werbellin	Eberswalde	196	1301
12 0 19 770	Werben	Cottbus	1 513	7501
15 3 31 800	Werben/ Elbe, Stadt	Osterburg	1 000	3551
12 0 28 480	Werbig	Jüterbog	575	1701
12 0 42 570	Werbig	Seelow	708	1211
12 0 15 630	Werbig	Belzig	185	1821
12 0 27 580	Werschau	Herzberg	189	7901
12 0 18 660	Werchow	Calau	518	7541
14 0 13 250	Werda	Auerbach	1 018	9701
14 0 54 230	Werdau, Stadt	Werdau	18 306	9620
13 0 23 330	Werder	Lübz	600	2861
12 0 35 690	Werder	Neuruppin	278	1951
12 0 45 380	Werder	Strausberg	365	1261
12 0 28 490	Werder	Jüterbog	104	1701
13 0 11 300	Werder	Altentreptow	712	2021
12 0 14 810	Werder	Beeskow	82	1231
12 0 38 620	Werder/ Havel, Stadt	Potsdam	10 822	1512
05 9 62 060	Werdohl, Stadt	Märkischer Kreis	22 429	5980
03 4 62 017	Werdum	Wittmund	649	2943
12 0 22 610	Werenzhain	Finsterwalde	451	7971
12 0 28 500	Wergzahna	Jüterbog	117	1701
07 1 32 114	Werkhausen	Altenkirchen (Westerwald)	195	5231
05 9 74 052	Werl, Stadt	Soest	29 468	4760
03 1 58 034	Werlaburgdorf	Wolfenbüttel	892	3342
13 0 22 660	Werle	Ludwigslust	180	2801
03 4 54 057	Werlte	Emsland	7 137	4476
05 3 78 032	Wermelskirchen, Stadt	Rheinisch-Bergischer Kreis	36 606	5632
14 0 43 530	Wermisdorf	Oschatz	2 742	7264
08 1 16 072	Wernau (Neckar), Stadt	Esslingen	12 016	7314
09 3 76 150	Wernberg-Köblitz, Markt	Schwandorf	5 736	8475
16 0 32 540	Wernburg	Pößneck	679	6841

4 Gemeinden in alphabetischer Ordnung mit Schlüsselnummer,
Bevölkerung und Postleitzahl am 31.12.1992

W

Schlüssel- nummer	Gemeinde	Kreis/Landkreis	Bevöl- kerung	Post- leit- zahl
05 9 78 040	Werne, Stadt	Unna	29 939	4712
09 6 78 193	Werneck, Markt	Schweinfurt	10 168	8727
07 3 37 083	Wernersberg	Südliche Weinstraße	1 131	6741
14 0 13 260	Wernesgrün	Auerbach	1 105	9709
12 0 16 370	Werneuchen, Stadt	Bernau	3 112	1298
15 3 43 340	Wernigerode, Stadt	Wernigerode	34 774	3700
12 0 47 270	Wernikow	Wittstock	218	1931
16 0 38 490	Werningshausen	Sömmerda	718	5231
12 0 34 440	Wernitz	Nauen	215	1551
14 0 36 150	Wernitzgrün	Klingenthal	354	9651
14 0 39 350	Wernsdorf	Marienberg	601	9341
14 0 28 230	Wernsdorf	Glauchau	1 127	9611
12 0 24 470	Wernsdorf	Fürstenwalde	1 062	1251
16 0 36 370	Wernshausen	Schmalkalden	2 375	6092
15 3 16 460	Wernstedt	Gardelegen	217	3591
07 1 43 080	Weroth	Westerwaldkreis	535	5431
03 4 54 059	Werpeloh	Emsland	966	4475
15 2 23 180	Werschen	Hohenmölsen	553	4851
07 1 31 082	Wershofen	Ahrweiler	799	5489
09 7 80 145	Wertach, Markt	Oberallgäu	2 237	8965
08 1 28 131	Wertheim, Stadt	Main-Tauber-Kreis	22 851	6980
16 0 31 640	Werther	Nordhausen	1 587	5501
05 7 54 052	Werther (Westf.), Stadt	Gütersloh	10 701	4806
09 7 73 182	Wertingen, Stadt	Dillingen a.d. Donau	7 626	8857
05 1 70 048	Wesel, Stadt	Wesel	60 664	4230
07 3 40 055	Weselberg	Pirmasens	1 397	6791
01 0 62 094	Wesenberg	Stormarn	681	2067
13 0 26 510	Wesenberg, Stadt	Neustrelitz	3 113	2084
12 0 45 390	Wesendahl	Strausberg	336	1261
12 0 25 510	Wesendorf	Gransee	277	1431
03 1 51 038	Wesendorf	Gifhorn	3 683	3125
12 0 17 520	Weseram	Brandenburg	461	1801
15 3 38 270	Wespen	Schönebeck	273	3301
01 0 51 127	Wesselburen, Stadt	Dithmarschen	3 246	2244
01 0 51 128	Wesselburener Deichhausen	Dithmarschen	130	2244
01 0 51 129	Wesselburenerkoog	Dithmarschen	237	2244
05 3 62 040	Wesseling, Stadt	Erftkreis	31 942	5047
01 0 51 130	Wesseln	Dithmarschen	1 205	2240
13 0 33 640	Wessin	Schwerin	508	2711

Schlüssel- nummer	Gemeinde	Kreis/Landkreis	Bevöl- kerung	Post- leit- zahl
09 1 88 144	Weßling	Starnberg	4 516	8031
14 0 52 440	Weßnig	Torgau	374	7291
14 0 31 520	Weßnitz	Großenhain	420	8281
09 1 90 158	Wessobrunn	Weilheim-Schongau	1 904	8129
15 2 11 230	Westdorf	Aschersleben	602	4321
03 3 60 026	Weste	Uelzen	965	3119
13 0 13 370	Westenbrügge	Bad Doberan	296	2561
09 7 77 182	Westendorf	Ostallgäu	1 539	8951
09 7 72 217	Westendorf	Augsburg	1 283	8851
16 0 28 710	Westenfeld	Meiningen	440	6101
01 0 58 171	Westensee	Rendsburg-Eckernförde	1 498	2301
01 0 54 152	Wester-Ohrstedt	Nordfriesland	908	2251
01 0 62 083	Westerau	Stormarn	722	2061
01 0 51 131	Westerborstel	Dithmarschen	89	2245
07 1 43 308	Westerburg, Stadt	Westerwaldkreis	5 525	5438
01 0 51 132	Westerdeichstrich	Dithmarschen	877	2242
15 3 39 210	Westereregeln	Staßfurt	2 335	3262
16 0 39 490	Westerengel	Sondershausen	364	5401
03 3 55 041	Westergellersen	Lüneburg	1 022	2121
15 3 32 240	Westerhausen	Quedlinburg	2 223	4301
08 4 25 134	Westerheim	Alb-Donau-Kreis	2 612	7437
09 7 78 214	Westerheim	Unteralgäu	1 859	8941
01 0 54 150	Westerhever	Nordfriesland	131	2251
03 4 62 018	Westerholt	Wittmund	2 144	2989
01 0 59 178	Westerholz	Schleswig-Flensburg	581	2391
01 0 56 051	Westerhorn	Pinneberg	1 015	2205
05 5 66 092	Westerkappeln	Steinfurt	9 809	4535
01 0 54 151	Westerland, Stadt	Nordfriesland	9 512	2280
01 0 61 109	Westermoor	Steinburg	372	2211
09 6 71 159	Westerngrund	Aschaffenburg	1 766	8752
07 1 43 309	Westernohe	Westerwaldkreis	867	5439
01 0 60 098	Westerrade	Segeberg	454	2361
01 0 58 172	Westerrönfeld	Rendsburg-Eckernförde	4 148	2370
03 4 51 007	Westerstede, Stadt	Ammerland	19 475	2910
08 4 25 135	Westerstetten	Alb-Donau-Kreis	1 942	7901
03 3 57 053	Westertimke	Rotenburg (Wümme)	681	2733
03 3 57 054	Westerwalsede	Rotenburg (Wümme)	707	2725
14 0 21 590	Westewitz	Döbeln	1 307	7301
01 0 55 045	Westfehmarh	Ostholstein	1 830	2448

4 Gemeinden in alphabetischer Ordnung mit Schlüsselnummer,
Bevölkerung und Postleitzahl am 31.12. 1992

W

Schlüssel- nummer	Gemeinde	Kreis/Landkreis	Bevöl- kerung	Post- leit- zahl
03 2 54 033	Westfeld	Hildesheim	889	3226
16 0 39 500	Westgreußen	Sondershausen	456	5401
16 0 22 600	Westhausen	Heiligenstadt	707	5631
16 0 20 640	Westhausen	Gotha	414	5801
16 0 23 890	Westhausen	Hildburghausen	635	6111
08 1 36 082	Westhausen	Ostalbkreis	5 422	7084
09 5 77 179	Westheim	Weißenburg-Gunzenhausen	1 246	8821
07 3 34 033	Westheim (Pfalz)	Germersheim	1 489	6721
07 3 31 071	Westhofen	Alzey-Worms	2 958	6525
03 4 57 022	Westoverledingen	Leer	17 321	2957
01 0 54 154	Westre	Nordfriesland	386	2265
15 2 28 370	Wethau	Naumburg	761	4801
03 2 51 046	Wetschen	Diepholz	1 319	2841
15 2 37 540	Wettelrode	Sangerhausen	510	4701
06 5 31 018	Wettenberg	Gießen	11 620	6301
06 5 34 021	Wetter (Hessen), Stadt	Marburg-Biedenkopf	9 145	3552
05 9 54 032	Wetter (Ruhr), Stadt	Ennepe-Ruhr-Kreis	29 252	5802
15 2 46 350	Wetterzeube	Zeitz	1 210	4901
15 2 35 540	Wettin, Stadt	Saalkreis	2 184	4114
07 2 32 133	Wettlingen	Bitburg-Prüm	53	5525
05 5 66 096	Wettringen	Steinfurt	7 095	4441
09 5 71 222	Wettringen	Ansbach	877	8801
03 4 54 059	Wettrup	Emsland	593	4453
09 1 76 167	Wettstetten	Eichstätt	3 915	8071
16 0 17 470	Wetzdorf	Eisenberg	239	6521
06 5 32 023	Wetzlar, Stadt	Lahn-Dill-Kreis	53 460	6330
01 0 61 110	Wewelsfleth	Steinburg	1 245	2211
09 1 82 137	Weyarn	Miesbach	2 875	8153
07 1 41 138	Weyer	Rhein-Lahn-Kreis	503	5429
07 1 32 115	Weyerbusch	Altenkirchen (Westerwald)	1 279	5231
03 1 51 039	Weyhausen	Gifhorn	2 442	3171
03 2 51 047	Weyhe	Diepholz	27 382	2803
07 3 37 084	Weyher in der Pfalz	Südliche Weinstraße	560	6741
12 0 46 500	Wichmannsdorf	Templin	405	2131
16 0 25 570	Wichmar	Jena	234	6901
16 0 42 350	Wichtshausen	Suhl	615	6051
05 9 74 056	Wickede (Ruhr)	Soest	12 121	5757
07 1 34 093	Wickenrodt	Birkenfeld	159	6581
15 2 37 550	Wickerode	Sangerhausen	310	4701

Schlüssel- nummer	Gemeinde	Kreis/Landkreis	Bevöl- kerung	Post- leit- zahl
16 0 34 480	Wickersdorf	Saalfeld	192	6801
16 0 12 440	Wickerstedt	Apolda	841	5321
08 1 25 103	Widdern, Stadt	Heilbronn	1 677	7109
16 0 45 400	Wiebelsdorf	Zeulenroda	307	6571
07 1 40 161	Wiebelsheim	Rhein-Hunsrück-Kreis	370	5449
13 0 21 910	Wiebendorf	Hagenow	167	2831
15 3 36 680	Wieblitz-Eversdorf	Salzwedel	290	3561
13 0 29 530	Wieck a. Darß	Ribnitz-Damgarten	809	2381
07 1 43 310	Wied	Westerwaldkreis	474	5239
03 1 56 013	Wieda	Osterode am Harz	1 790	3426
14 0 19 410	Wiedemar	Delitzsch	561	7271
08 3 36 096	Wieden	Lörrach	570	7861
01 0 61 111	Wiedenborstel	Steinburg	8	2356
03 2 57 037	Wiedensahl, Flecken	Schaumburg	1 004	3061
12 0 27 590	Wiederau	Herzberg	339	7901
14 0 16 470	Wiederau	Borna	631	7221
14 0 48 550	Wiederau	Rochlitz	1 145	9291
09 7 78 216	Wiedergeltingen	Unterallgäu	1 139	8939
14 0 37 600	Wiederitzsch	Leipzig	3 839	7145
16 0 39 510	Wiedermuth	Sondershausen	216	5401
16 0 23 900	Wiedersbach	Hildburghausen	296	6111
14 0 42 510	Wiedersberg	Oelsnitz	124	9921
15 2 22 380	Wiederstedt	Hettstedt	1 168	4271
14 0 34 450	Wiednitz	Hoyerswerda	1 174	7701
03 4 51 008	Wiefelstede	Ammerland	11 628	2901
16 0 43 960	Wiegendorf	Weimar	258	5321
16 0 26 430	Wiegleben	Langensalza	435	5821
15 3 20 620	Wieglitz	Haldensleben	214	3241
16 0 14 390	Wiehe, Stadt	Artern	2 150	4736
05 3 74 048	Wiehl, Stadt	Oberbergischer Kreis	23 910	5276
13 0 32 470	Wiek	Rügen	1 349	2362
03 4 56 024	Wielen	Grafschaft Bentheim	612	4459
09 1 90 159	Wielenbach	Weilheim-Schongau	2 847	8121
01 0 60 099	Wiemersdorf	Segeberg	1 223	2351
01 0 51 133	Wiemerstedt	Dithmarschen	162	2241
13 0 14 350	Wiendorf	Bützow	592	2621
15 1 12 300	Wiendorf	Bernburg	334	4341
03 3 51 022	Wienhausen	Celle	3 569	3101
15 3 43 350	Wienrode	Wernigerode	935	3721

4 Gemeinden in alphabetischer Ordnung mit Schlüsselnummer,
Bevölkerung und Postleitzahl am 31.12.1992

W

Schlüssel- nummer	Gemeinde	Kreis/Landkreis	Bevöl- kerung	Post- leit- zahl
12 0 27 600	Wiepersdorf	Herzberg	169	7901
12 0 28 510	Wiepersdorf	Jüterbog	241	1701
15 3 16 300	Wiepke	Gardelegen	252	3571
03 3 60 027	Wieren	Uelzen	2 630	3111
08 2 36 065	Wiernsheim	Enzkreis	5 977	7135
07 1 37 114	Wierschem	Mayen-Koblenz	301	5401
07 2 32 134	Wiersdorf	Bitburg-Prüm	166	5521
01 0 53 131	Wiershop	Herzogtum Lauenburg	151	2054
08 3 36 097	Wies	Lörrach	774	7861
14 0 11 310	Wiesa	Annaberg	1 495	9322
09 3 77 159	Wiesau, Markt	Tirschenreuth	4 693	8597
07 3 40 227	Wiesbach	Pirmasens	620	6791
06 4 14 000	Wiesbaden, Landeshauptstadt	Kreisfreie Stadt	268 069	6200
07 2 33 083	Wiesbaum	Daun	535	5531
07 1 31 083	Wiesemscheid	Ahrweiler	264	5489
09 6 71 162	Wiesen	Aschaffenburg	1 130	8752
12 0 21 370	Wiesena	Eisenhüttenstadt	1 237	1201
08 2 26 097	Wiesenbach	Rhein-Neckar-Kreis	2 868	6901
09 7 74 189	Wiesenbach	Günzburg	895	8909
14 0 11 320	Wiesenbad, Thermalbad	Annaberg	920	9319
09 6 75 177	Wiesenbronn	Kitzingen	889	8711
12 0 15 64C	Wiesenburg	Belzig	1 549	1825
14 0 58 420	Wiesenburg	Zwickau	1 673	9529
14 0 19 420	Wiesenena	Delitzsch	428	7271
16 0 22 610	Wiesenfeld	Heiligenstadt	266	5631
09 2 78 197	Wiesenfelden	Straubing-Bogen	3 252	8441
12 0 33 450	Wiesenhagen	Luckenwalde	239	1711
08 1 17 058	Wiesensteig, Stadt	Göppingen	2 519	7346
09 3 75 209	Wiesent	Regensburg	2 348	8401
16 0 15 710	Wiesenthal	Bad Salzungen	850	6201
09 4 74 175	Wiesenthau	Forchheim	1 605	8551
09 6 75 178	Wiesentheid, Markt	Kitzingen	4 121	8714
09 4 74 176	Wiesenttal, Markt	Forchheim	2 810	8551
15 2 22 390	Wieserode	Hettstedt	167	4721
09 5 71 223	Wieseth	Ansbach	1 367	8802
15 1 26 470	Wieskau	Köthen	339	4371
08 3 36 098	Wieslet	Lörrach	496	7861
08 2 26 098	Wiesloch, Stadt	Rhein-Neckar-Kreis	24 090	6908
03 4 52 025	Wiesmoor	Aurich	11 399	2964

4 Gemeinden in alphabetischer Ordnung mit Schlüsselnummer,
Bevölkerung und Postleitzahl am 31.12.1992

W

Schlüssel- nummer	Gemeinde	Kreis/Landkreis	Bevöl- kerung	Post- leitzahl-
09 6 77 200	Wiesthal	Main-Spessart	1 446	8771
07 3 36 104	Wiesweiler	Kusel	527	6759
03 4 56 025	Wietmarschen	Grafschaft Bentheim	8 342	4455
12 0 48 580	Wietstock	Zossen	270	1721
13 0 38 260	Wietstock	Ueckermünde	183	2111
03 3 51 023	Wietze	Celle	7 110	3109
03 2 56 036	Wietzen	Nienburg (Weser)	2 133	3077
03 3 58 023	Wietzendorf	Soltau-Fallingb.	2 855	3046
09 7 80 146	Wiggensbach, Markt	Oberallgäu	3 815	8961
16 0 22 620	Wilbich	Heiligenstadt	424	5631
09 5 71 224	Wilburgstetten	Ansbach	2 059	8801
16 0 11 420	Wilchwitz	Altenburg	571	7401
12 0 29 530	Wildau	Königs Wusterhausen	7 403	1613
12 0 32 580	Wildau-Wentdorf	Luckau	155	7961
14 0 12 220	Wildbach	Aue	562	9401
13 0 11 310	Wildberg	Altentreptow	704	2021
12 0 35 700	Wildberg	Neuruppin	738	1901
08 2 35 080	Wildberg, Stadt	Calw	9 775	7277
06 6 32 020	Wildeck	Hersfeld-Rotenburg	5 296	6444
03 1 53 015	Wildemann, Bergstadt	Goslar	1 380	3391
12 0 27 610	Wildenau	Herzberg	282	7901
14 0 13 270	Wildenau	Auerbach	565	9701
09 2 73 181	Wildenberg	Kelheim	1 159	8421
16 0 37 310	Wildenbörten	Schmölln	422	7421
12 0 38 630	Wildenbruch	Potsdam	1 117	1501
14 0 58 430	Wildenfels, Stadt	Zwickau	1 830	9532
14 0 23 390	Wildenhain	Eilenburg	456	7281
14 0 31 530	Wildenhain	Großenhain	503	8281
16 0 24 290	Wildenspring	Ilmenau	261	6301
14 0 12 230	Wildenthal	Aue	321	9401
03 4 58 014	Wildeshausen, Stadt	Oldenburg (Oldenburg)	15 215	2878
16 0 21 380	Wildetaube	Greiz	803	6601
09 6 72 163	Wildflecken, Markt	Bad Kissingen	3 289	8789
12 0 13 510	Wildgrube	Bad Liebenwerda	322	7901
09 7 80 147	Wildpoldsried	Oberallgäu	2 206	8961
14 0 23 400	Wildschütz	Eilenburg	380	7281
09 1 90 160	Wildsteig	Weilheim-Schongau	1 156	8121
07 3 40 057	Wilgartswiesen	Pirmasens	1 224	6741
13 0 38 270	Wilhelmsburg	Ueckermünde	1 148	2111

W

Schlüssel- nummer	Gemeinde	Kreis/Landkreis	Bevöl- kerung	Post- leit- zahl
08 4 36 083	Wilhelmsdorf	Ravensburg	4 452	7983
16 0 32 550	Wilhelmsdorf	Pößneck	273	6841
09 5 75 181	Wilhelmsdorf	Neustadt a.d Aisch-Bad Windsheim	1 067	8531
08 2 26 099	Wilhelmsfeld	Rhein-Neckar-Kreis	3 129	6916
03 4 05 000	Wilhelmshaven, Stadt	Kreisfreie Stadt	91 906	2940
12 0 38 640	Wilhelmshorst	Potsdam	1 811	1513
09 4 76 189	Wilhelmsthal	Kronach	4 455	8641
09 5 73 133	Wilhermsdorf, Markt	Fürth	4 265	8534
14 0 58 440	Wilkau-Haßlau, Stadt	Zwickau	10 376	9533
09 6 75 179	Willanzheim, Markt	Kitzingen	1 457	8711
05 7 62 040	Willebadessen, Stadt	Höxter	8 686	3533
01 0 61 112	Willenscharen	Steinburg	153	2351
16 0 12 450	Willerstedt	Apolda	324	5321
05 1 66 036	Willich, Stadt	Viersen	43 940	4156
07 1 43 311	Willingen	Westerwaldkreis	360	5439
06 6 35 022	Willingen (Upland)	Waldeck-Frankenberg	6 925	3542
06 6 34 026	Willingshausen	Schwalm-Eder-Kreis	5 245	3579
09 6 73 182	Willmars	Rhön-Grabfeld	756	8741
07 1 43 312	Willmenrod	Westerwaldkreis	690	5439
09 3 72 175	Willmering	Cham	1 735	8491
12 0 19 780	Willmersdorf	Cottbus	499	7521
12 0 16 380	Willmersdorf	Bernau	276	1281
12 0 32 590	Willmersdorf-Stöbritz	Luckau	179	7961
07 1 32 116	Willroth	Altenkirchen (Westerwald)	827	5451
08 3 17 141	Willstätt	Ortenaukreis	8 284	7608
07 2 31 132	Willwerscheid	Bernkastel-Wittlich	43	5561
12 0 14 820	Wilmersdorf	Beeskow	116	1231
12 0 11 680	Wilmersdorf	Angermünde	332	1321
12 0 24 480	Wilmersdorf	Fürstenwalde	209	1241
12 0 40 590	Wilmersdorf	Pritzwalk	331	1921
13 0 19 250	Wilmshagen	Grimmen	399	2321
05 9 70 044	Wilnsdorf	Siegen-Wittgenstein	21 241	5901
14 0 50 350	Wilschdorf	Sebnitz	676	8351
14 0 26 470	Wilsdruff, Stadt	Freital	3 646	8224
07 2 32 135	Wilsecker	Bitburg-Prüm	185	5524
12 0 39 720	Wilsickow	Prenzlau	229	2151
15 2 11 240	Wilsleben	Aschersleben	564	4321
03 3 57 055	Wilstedt	Rotenburg (Wümme)	1 530	2733
01 0 61 113	Wilster, Stadt	Steinburg	4 583	2213

Schlüssel- nummer	Gemeinde	Kreis/Landkreis	Bevöl- kerung	Post- leitzahl-
03 4 56 026	Wilsum	Grafschaft Bentheim	1 524	4459
14 0 14 840	Wilthen, Stadt	Bautzen	8 085	8609
07 2 35 148	Wiltzingen	Trier-Saarburg	1 319	5516
07 1 34 094	Wilzenberg-Hußweiler	Birkenfeld	320	6589
07 1 31 084	Wimbach	Ahrweiler	457	5488
15 2 15 340	Wimmelburg	Eisleben	1 426	4251
08 2 36 067	Wimsheim	Enzkreis	2 319	7251
07 2 35 149	Wincheringen	Trier-Saarburg	1 317	5517
09 1 81 146	Windach	Landsberg a. Lech	2 583	8911
09 2 78 198	Windberg	Straubing-Bogen	938	8447
15 3 40 780	Windberge	Stendal	292	3501
01 0 51 134	Windbergen	Dithmarschen	705	2221
01 0 58 173	Windeby	Rendsburg-Eckernförde	1 008	2330
05 3 82 076	Windeck	Rhein-Sieg-Kreis	19 364	5227
16 0 31 650	Windehausen	Nordhausen	529	5501
09 5 71 225	Windeisbach	Ansbach	1 002	8801
07 1 41 139	Winden	Rhein-Lahn-Kreis	697	5409
07 3 34 034	Winden	Germersheim	854	6741
08 3 16 055	Winden im Elztal	Emmendingen	2 658	7809
07 1 33 114	Windesheim	Bad Kreuznach	1 827	6531
07 1 38 077	Windhagen	Neuwied	3 195	5469
03 1 56 014	Windhausen	Osterode am Harz	1 209	3362
09 3 74 168	Windischeschenbach, Stadt	Neustadt a.d. Waldnaab	6 013	8486
16 0 18 640	Windischholzhausen	Erfurt	511	5101
16 0 11 430	Windischleuba	Altenburg	1 769	7401
09 2 75 159	Windorf, Markt	Passau	4 603	8359
09 5 71 226	Windsbach, Stadt	Ansbach	5 438	8812
16 0 44 540	Wingerode	Worbis	1 234	5601
03 3 52 056	Wingst	Cuxhaven	3 516	2177
09 1 71 137	Winhöring	Altötting	4 751	8261
15 2 37 560	Winkel	Sangerhausen	335	4701
12 0 13 520	Winkel	Bad Liebenwerda	222	7901
07 2 33 084	Winkel (Eifel)	Daun	155	5569
07 1 43 313	Winkelbach	Westerwaldkreis	167	5239
09 5 74 164	Winkelhaid	Nürnberger Land	3 717	8501
03 4 58 015	Winkelsett	Oldenburg (Oldenburg)	673	2833
15 3 16 470	Winkelstedt	Gardelegen	324	3591
09 3 76 178	Winklarn, Markt	Schwandorf	1 464	8479
14 0 40 540	Winkwitz	Meißen	426	8251

4 Gemeinden in alphabetischer Ordnung mit Schlüsselnummer,
Bevölkerung und Postleitzahl am 31.12.1992

W

Schlüssel- nummer	Gemeinde	Kreis/Landkreis	Bevöl- kerung	Post- leit- zahl
01 0 58 174	Winnemark	Rendsburg-Eckernförde	519	2343
07 1 43 314	Winnen	Westerwaldkreis	409	5439
08 1 19 085	Winnenden, Stadt	Rems-Murr-Kreis	25 071	7057
07 1 31 085	Winnerath	Ahrweiler	192	5489
01 0 54 156	Winnert	Nordfriesland	655	2251
03 1 58 035	Winnigstedt	Wolfenbüttel	1 071	3307
15 2 11 250	Winnigen	Aschersleben	864	4321
07 1 37 230	Winnigen	Mayen-Koblenz	2 567	5406
07 3 33 503	Winnweiler	Donnersbergkreis	4 376	6752
07 2 32 327	Winningen	Bitburg-Prüm	62	5544
01 0 61 114	Winseldorf	Steinburg	264	2214
01 0 60 100	Winsen	Segeberg	367	2358
03 3 51 024	Winsen (Aller)	Celle	11 312	3108
03 3 53 040	Winsen (Luhe), Stadt	Harburg	28 284	2090
08 1 19 086	Winterbach	Rems-Murr-Kreis	7 368	7065
07 1 33 115	Winterbach	Bad Kreuznach	485	6551
09 7 74 196	Winterbach	Günzburg	773	8871
07 3 40 228	Winterbach (Pfalz)	Pirmasens	458	6661
05 9 58 048	Winterberg, Stadt	Hochsauerlandkreis	14 837	5788
07 3 33 083	Winterborn	Donnersbergkreis	183	6761
07 1 33 116	Winterburg	Bad Kreuznach	237	6551
15 3 36 770	Winterfeld	Salzwedel	640	3561
09 6 79 206	Winterhausen, Markt	Würzburg	1 365	8701
08 4 17 075	Winterlingen	Zollernalbkreis	6 760	7472
09 7 78 217	Winterrieden	Unterallgäu	800	8941
07 2 32 328	Winterscheid	Bitburg-Prüm	173	5542
16 0 11 440	Wintersdorf	Altenburg	2 483	7406
07 3 39 066	Wintersheim	Mainz-Bingen	265	6521
07 2 32 329	Winterspelt	Bitburg-Prüm	885	5548
16 0 20 650	Winterstein	Gotha	964	5801
07 1 41 140	Winterwerb	Rhein-Lahn-Kreis	134	5428
07 2 31 133	Wintrich	Bernkastel-Wittlich	1 075	5557
16 0 44 550	Wintzingerode	Worbis	581	5601
03 2 54 034	Winzenburg	Hildesheim	885	3221
09 2 71 153	Winzer, Markt	Deggendorf	3 528	8351
09 6 78 196	Wipfeld	Schweinfurt	1 150	8722
16 0 13 590	Wipfra	Arnstadt	163	5211
16 0 31 660	Wipperdorf	Nordhausen	1 832	5501
05 3 74 052	Wipperfürth, Stadt	Oberbergischer Kreis	22 109	5272

W

4 Gemeinden in alphabetischer Ordnung mit Schlüsselnummer,
Bevölkerung und Postleitzahl am 31.12.1992

Schlüssel- nummer	Gemeinde	Kreis/Landkreis	Bevöl- kerung	Post- leit- zahl
03 4 54 060	Wipplingen	Emsland	707	2992
15 2 22 400	Wippa, Kurort	Hettstedt	1 744	4720
03 4 52 026	Wirdum	Aurich	1 054	2971
07 1 31 086	Wirft	Ahrweiler	132	5489
07 1 35 090	Wirfus	Cochem-Zell	274	5591
07 1 43 081	Wirges, Stadt	Westerwaldkreis	5 018	5432
09 4 77 163	Wirsberg, Markt	Kulmbach	1 900	8655
07 1 43 082	Wirscheid	Westerwaldkreis	318	5415
07 1 34 095	Wirschweiler	Birkenfeld	414	6581
01 0 57 088	Wisch	Plön	540	2306
01 0 54 157	Wisch	Nordfriesland	100	2251
03 3 59 040	Wischhafen	Stade	3 024	2161
15 2 28 390	Wischroda	Naumburg	537	4801
12 0 39 730	Wismar	Prenzlau	217	2151
13 0 06 000	Wismar, Stadt	Stadtkreis	54 042	2400
07 1 32 117	Wissen, Stadt	Altenkirchen (Westerwald)	8 731	5248
07 2 32 501	Wißmannsdorf	Bitburg-Prüm	727	5521
03 3 53 041	Wistedt	Harburg	1 365	2117
01 0 54 158	Witsum	Nordfriesland	53	2270
01 0 54 159	Wittbek	Nordfriesland	728	2251
12 0 38 650	Wittbrietzen	Potsdam	588	1501
01 0 54 160	Wittdün	Nordfriesland	678	2278
09 5 71 227	Wittelshofen	Ansbach	1 342	8821
05 9 54 036	Witten, Stadt	Ennepe-Ruhr-Kreis	105 834	5810
13 0 13 380	Wittenbeck	Bad Doberan	395	2561
15 1 44 380	Wittenberg, Lutherstadt, Stadt	Wittenberg	48 017	4600
12 0 37 960	Wittenberge, Stadt	Perleberg	26 493	2900
01 0 61 115	Wittenbergen	Steinburg	178	2217
01 0 60 101	Wittenborn	Segeberg	741	2361
13 0 25 420	Wittenborn	Neubrandenburg	298	2151
13 0 21 960	Wittenburg, Stadt	Hagenow	5 491	2823
13 0 33 650	Wittenförden	Schwerin	1 005	2711
13 0 19 260	Wittenhagen	Grimmen	1 568	2321
15 3 40 540	Wittenmoor	Stendal	308	3501
16 0 18 650	Witterda	Erfurt	949	5101
16 0 33 710	Wittgendorf	Rudolstadt	227	6801
15 2 46 360	Wittgendorf	Zeitz	724	4901
14 0 56 240	Wittgendorf	Zittau	862	8801
14 0 18 330	Wittgensdorf	Chemnitz	4 744	9127

4 Gemeinden in alphabetischer Ordnung mit Schlüsselnummer,
Bevölkerung und Postleitzahl am 31.12.1992

W

Schlüssel- nummer	Gemeinde	Kreis/Landkreis	Bevöl- kerung	Post- leit- zahl
07 1 43 084	Wittgert	Westerwaldkreis	606	5419
09 2 77 152	Wittibreit	Rottal-Inn	1 905	8348
14 0 34 460	Wittichenau, Stadt	Hoyerswerda	3 435	7707
08 1 28 137	Wittighausen	Main-Tauber-Kreis	1 721	6978
03 1 51 040	Wittingen, Stadt	Gifhorn	12 308	3120
09 7 73 183	Wittislingen, Markt	Dillingen a.d. Donau	2 423	8886
07 2 31 134	Wittlich, Stadt	Bernkastel-Wittlich	15 986	5560
08 3 36 100	Wittlingen	Lörrach	712	7851
12 0 31 550	Wittmannsdorf-Bückchen	Lübben	424	7551
16 0 34 490	Wittmannsgereuth	Saalfeld	107	6801
03 1 58 036	Wittmar	Wolfenbüttel	1 165	3341
01 0 57 089	Wittmoldt	Plön	201	2320
03 4 62 019	Wittmund, Stadt	Wittmund	19 848	2944
08 3 15 125	Wittnau	Breisgau-Hochschwarzwald	1 272	7801
03 3 55 042	Wittorf	Lüneburg	962	2123
12 0 47 280	Wittstock, Stadt	Wittstock	13 348	1930
01 0 53 132	Witzeeze	Herzogtum Lauenburg	786	2059
16 0 15 720	Witzelroda	Bad Salzungen	487	6201
16 0 34 500	Witzendorf	Saalfeld	88	6801
06 6 36 016	Witzenhausen, Stadt	Werra-Meißner-Kreis	16 923	3430
01 0 62 086	Witzhave	Stormarn	1 200	2071
13 0 34 290	Witzin	Sternberg	581	2721
12 0 41 490	Witzke	Rathenow	126	1831
16 0 13 600	Witzleben	Arnstadt	735	5211
09 2 75 160	Witzmannsberg	Passau	1 493	8391
14 0 57 240	Witzschdorf	Zschopau	752	9361
01 0 54 161	Witzwort	Nordfriesland	922	2251
01 0 54 162	Wobbenbüll	Nordfriesland	438	2251
12 0 14 830	Wochowsee	Beeskow	51	1233
12 0 39 740	Woddow	Prenzlau	168	2101
13 0 22 670	Wöbbelin	Ludwigslust	881	2801
01 0 51 113	Wöhrden	Dithmarschen	1 173	2241
16 0 15 730	Wölferbütt	Bad Salzungen	468	6221
07 1 43 085	Wölferlingen	Westerwaldkreis	551	5419
16 0 28 720	Wölfershausen	Meiningen	407	6101
06 4 40 024	Wölfersheim	Wetteraukreis	8 630	6366
16 0 20 670	Wölfis	Gotha	1 858	5801
14 0 19 430	Wölkau	Delitzsch	520	7271
14 0 23 410	Wöllnau	Eilenburg	305	7281

4 Gemeinden in alphabetischer Ordnung mit Schlüsselnummer,
Bevölkerung und Postleitzahl am 31.12.1992

W

Schlüssel- nummer	Gemeinde	Kreis/Landkreis	Bevöl- kerung	Post- leit- zahl
06 4 40 025	Wöllstadt	Wetteraukreis	5 486	6362
07 3 31 072	Wöllstein	Alzey-Worms	3 466	6556
07 1 32 118	Wölmersen	Altenkirchen (Westerwald)	421	5231
03 2 57 038	Wölpinghausen	Schaumburg	1 766	3051
12 0 12 450	Wölsickendorf-Wollenberg	Bad Freienwalde	361	1311
14 0 52 450	Wörblitz	Torgau	711	7291
15 1 26 480	Wörbzitz	Köthen	518	4371
15 1 18 290	Wörlitz, Stadt	Gräfenhainichen	1 879	4414
15 3 14 440	Wörlitz	Burg	514	3271
08 2 37 072	Wörnersberg	Freudenstadt	207	7291
09 5 71 228	Wörnitz	Ansbach	1 400	8801
15 1 34 230	Wörpen	Roßlau	279	4501
07 3 31 073	Wörstadt	Alzey-Worms	6 722	6501
08 1 36 084	Wört	Ostalbkreis	1 387	7098
09 1 77 144	Wörth	Erding	3 446	8059
09 6 76 169	Wörth a. Main, Stadt	Miltenberg	4 218	8767
09 3 75 210	Wörth a.d. Donau, Stadt	Regensburg	4 115	8404
09 2 74 191	Wörth a.d. Isar	Landshut	1 638	8301
07 3 34 501	Wörth am Rhein, Stadt	Germersheim	17 506	6729
09 1 88 145	Wörthsee	Starnberg	4 130	8031
16 0 31 670	Woffleben	Nordhausen	586	5501
13 0 25 430	Woggersin	Neubrandenburg	154	2001
14 0 52 460	Wohlau	Torgau	375	7291
01 0 59 096	Wohld	Schleswig-Flensburg	488	2381
14 0 36 160	Wohlhausen	Klingenthal	427	9651
15 2 29 290	Wohlmirstedt	Nebra	1 037	4801
16 0 28 730	Wohlmuthausen	Meiningen	260	6101
16 0 43 970	Wohlsborn	Weimar	217	5301
15 1 12 310	Wohlsdorf	Bernburg	561	4351
01 0 53 133	Wohltorf	Herzogtum Lauenburg	2 415	2055
03 3 57 056	Wohnste	Rotenburg (Wümme)	680	2732
06 5 34 022	Wohratal	Marburg-Biedenkopf	2 438	3571
13 0 26 520	Wokuhl	Neustrelitz	414	2081
13 0 11 320	Wolde	Altentreptow	443	2021
13 0 36 480	Woldegk, Stadt	Strasburg	3 492	2152
07 1 38 078	Woldert	Neuwied	547	5231
08 3 17 145	Wolfach, Stadt	Ortenaukreis	6 146	7620
08 4 36 085	Wolfegg	Ravensburg	3 144	7962
15 1 13 460	Wolfen, Stadt	Bitterfeld	43 052	4440

4 Gemeinden in alphabetischer Ordnung mit Schlüsselnummer,
Bevölkerung und Postleitzahl am 31.12.1992

W

Schlüssel- nummer	Gemeinde	Kreis/Landkreis	Bevöl- kerung	Post- leit- zahl
03 1 58 037	Wolfenbüttel, Stadt	Wolfenbüttel	53 226	3340
15 2 15 350	Wolferode	Eisleben	1 281	4251
16 0 39 520	Wolferschwenda	Sondershausen	156	5401
16 0 21 390	Wolfersdorf	Greiz	611	6601
09 1 78 156	Wolfersdorf	Freising	1 781	8053
14 0 58 450	Wolfersgrün	Zwickau	430	9501
09 7 79 231	Wolferstadt	Donau-Ries	1 023	8851
15 2 37 570	Wolferstedt	Sangerhausen	826	4701
09 7 78 218	Wolfertschwenden	Unterallgäu	1 603	8941
06 6 33 028	Wolfhagen, Stadt	Kassel	12 868	3549
16 0 28 740	Wolfmannshausen	Meiningen	504	6101
09 5 71 229	Wolframs-Eschenbach, Stadt	Ansbach	2 401	8802
09 1 73 147	Wolfratshausen, Stadt	Bad Tölz-Wolfratshausen	15 789	8190
16 0 26 440	Wolfsbehringen	Langensalza	530	5821
15 2 37 580	Wolfsberg	Sangerhausen	183	4701
03 1 03 000	Wolfsburg, Stadt	Kreisfreie Stadt	128 996	3180
16 0 16 750	Wolfsburg-Unkeroda	Eisenach	731	5901
08 1 16 073	Wolfschlugen	Esslingen	5 540	7448
09 3 75 211	Wolfsegg	Regensburg	1 226	8411
12 0 39 750	Wolfshagen	Prenzlau	347	2151
12 0 37 970	Wolfshagen	Perleberg	848	2911
12 0 44 350	Wolfshain	Spremberg	417	7591
07 3 39 202	Wolfsheim	Mainz-Bingen	665	6551
12 0 25 520	Wolfsruh	Gransee	233	1431
07 3 36 105	Wolfstein, Stadt	Kusel	2 085	6759
13 0 41 400	Wolgast, Stadt	Wolgast	16 399	2220
07 1 37 231	Wolken	Mayen-Koblenz	706	5401
14 0 28 240	Wolkenburg/ Mulde	Glauchau	1 100	9614
14 0 57 250	Wolkenstein, Stadt	Zschopau	1 788	9372
16 0 31 680	Wolkramshausen	Nordhausen	1 157	5501
09 6 73 183	Wollbach	Rhön-Grabfeld	1 238	8741
03 1 52 028	Wollbrandshausen	Göttingen	711	3429
03 1 52 029	Wollershausen	Göttingen	434	3429
12 0 11 690	Wolletz	Angermünde	169	1321
12 0 17 530	Wollin	Brandenburg	861	1801
13 0 28 480	Wollin b. Penkun	Pasewalk	313	2105
07 1 35 091	Wollmerath	Cochem-Zell	199	5595
12 0 39 760	Wollschow	Prenzlau	393	2101
01 0 51 135	Wolmersdorf	Dithmarschen	293	2223

4 Gemeinden in alphabetischer Ordnung mit Schlüsselnummer,
Bevölkerung und Postleitzahl am 31.12.1992

W

Schlüssel- nummer	Gemeinde	Kreis/Landkreis	Bevöl- kerung	Post- leit- zahl
15 3 39 220	Wolmirsleben	Staßfurt	1 495	3251
15 3 45 260	Wolmirstedt, Stadt	Wolmirstedt	11 986	3210
09 1 86 162	Wolnzach, Markt	Pfaffenhofen a.d. Ilm	8 937	8069
08 1 27 099	Wolpertshausen	Schwäbisch Hall	1 410	7179
08 4 36 087	Wolpertswende	Ravensburg	3 805	7984
03 1 54 026	Wolsdorf	Helmstedt	1 133	3331
07 2 32 137	Wolsfeld	Bitburg-Prüm	681	5521
12 0 41 500	Wolsier	Rathenow	193	1831
14 0 19 440	Wolteritz	Delitzsch	287	7271
15 3 14 450	Woltersdorf	Burg	381	3101
12 0 24 490	Woltersdorf	Fürstenwalde	4 824	1255
12 0 33 460	Woltersdorf	Luckenwalde	1 095	1711
01 0 53 134	Woltersdorf	Herzogtum Lauenburg	255	2059
03 3 54 025	Woltersdorf	Lüchow-Dannenberg	986	3131
12 0 11 700	Woltersdorf	Angermünde	243	1321
03 2 54 035	Woltershausen	Hildesheim	931	3221
12 0 29 540	Wolzig	Königs Wusterhausen	489	1601
07 1 40 163	Womrath	Rhein-Hunsrück-Kreis	242	6544
09 6 74 219	Wonfurt	Haßberge	1 720	8729
09 1 89 165	Wonneberg	Traunstein	1 255	8221
09 4 77 164	Wonsees, Markt	Kulmbach	1 094	8601
07 3 31 075	Wonsheim	Alzey-Worms	797	6551
13 0 22 680	Woosmer	Ludwigslust	355	2801
12 0 37 980	Wootz	Perleberg	477	2801
07 1 40 164	Woppenroth	Rhein-Hunsrück-Kreis	264	6545
16 0 44 560	Worbis, Stadt	Worbis	4 588	5620
12 0 42 590	Worin	Seelow	743	1211
09 7 78 219	Woringen	Unterallgäu	1 507	8941
12 0 18 670	Wormlage	Calau	460	7541
07 3 19 000	Worms, Stadt	Kreisfreie Stadt	78 415	6520
15 3 41 320	Wormsdorf	Wanzleben	577	3221
16 0 12 460	Wormstedt	Apolda	531	5321
03 3 56 011	Worpswede	Osterholz	9 035	2862
01 0 53 135	Worth	Herzogtum Lauenburg	195	2054
12 0 18 680	Woschkow	Calau	95	7541
13 0 15 490	Wotenick	Demmin	364	2031
13 0 17 420	Wrangelsburg	Greifswald	252	2201
13 0 30 350	Wredenhausen	Röbel/ Müritz	604	2071
03 3 52 057	Wremen	Cuxhaven	1 572	2851

4 Gemeinden in alphabetischer Ordnung mit Schlüsselnummer,
Bevölkerung und Postleitzahl am 31.12. 1992

W

Schlüssel- nummer	Gemeinde	Kreis/Landkreis	Bevöl- kerung	Post- leit- zahl
03 3 60 028	Wrestedt	Uelzen	2 922	3114
03 3 60 029	Wriedel	Uelzen	2 726	3111
12 0 12 460	Wriezen, Stadt	Bad Freienwalde	6 719	1313
01 0 61 116	Wrist	Steinburg	2 341	2218
01 0 54 163	Wrixum	Nordfriesland	510	2270
01 0 51 136	Wrohm	Dithmarschen	704	2241
09 6 73 184	Wülfershausen a.d. Saale	Rhön-Grabfeld	1 516	8741
16 0 31 690	Wülfingerode	Nordhausen	569	5501
05 1 58 036	Wülfrath, Stadt	Mettmann	22 272	5603
15 1 26 490	Wülknitz	Köthen	424	4371
14 0 47 500	Wülknitz	Riesa	904	8401
15 3 19 140	Wülperode	Halberstadt	410	3601
16 0 24 310	Wümbach	Ilmenau	608	6301
05 7 74 040	Wünnenberg, Stadt	Paderborn	10 916	4798
15 2 27 390	Wünsch	Merseburg	759	4201
14 0 44 750	Wünschendorf	Pirna	333	8301
14 0 39 360	Wünschendorf	Marienberg	722	9341
16 0 19 650	Wünschendorf/ Elster	Gera	3 013	6519
16 0 16 760	Wünschensuhl	Eisenach	523	5901
12 0 48 590	Wünsdorf	Zossen	2 732	1635
15 2 46 370	Würchwitz	Zeitz	749	4901
07 1 40 165	Würrich	Rhein-Hunsrück-Kreis	176	5581
05 3 54 036	Würselen, Stadt	Aachen	35 130	5102
09 6 63 000	Würzburg, Stadt	Kreisfreie Stadt	128 796	8700
07 3 33 084	Würzweiler	Donnersbergkreis	213	6761
07 1 40 166	Wüschheim	Rhein-Hunsrück-Kreis	318	6541
14 0 33 190	Wüstenbrand	Hohenstein-Ernstthal	2 318	9274
13 0 15 500	Wüstenfelde	Demmin	387	2033
15 3 14 460	Wüstenjerichow	Burg	137	3271
08 1 25 107	Wüstenrot	Heilbronn	6 383	7156
12 0 32 600	Wüstermarke	Luckau	227	7961
16 0 22 630	Wüstheuterode	Heiligenstadt	574	5631
14 0 40 570	Wuhnitz	Meißen	374	8261
15 1 26 500	Wulfen	Köthen	1 335	4371
12 0 47 290	Wulfersdorf	Wittstock	484	1931
15 3 30 240	Wulferstedt	Oschersleben	850	3231
03 3 53 042	Wulfsen	Harburg	1 319	2091
01 0 61 117	Wulfsmoor	Steinburg	287	2218
03 1 56 015	Wulften	Osterode am Harz	1 930	3411

4 Gemeinden in alphabetischer Ordnung mit Schlüsselnummer,
Bevölkerung und Postleitzahl am 31.12.1992

W

Schlüssel- nummer	Gemeinde	Kreis/Landkreis	Bevöl- kerung	Post- leitz- zahl
15 3 21 220	Wulkau	Havelberg	468	3521
13 0 25 440	Wulkenzin	Neubrandenburg	688	2001
15 3 17 240	Wulkow	Genthin	438	3281
12 0 35 710	Wulkow	Neuruppin	407	1951
12 0 42 610	Wulkow b. Booßen	Seelow	159	1211
12 0 42 620	Wulkow b. Trebnitz	Seelow	240	1211
14 0 58 460	Wulm	Zwickau	183	9501
03 3 52 058	Wulsbüttel	Cuxhaven	1 664	2856
16 0 38 500	Wundersleben	Sömmerda	390	5231
09 4 79 169	Wunsiedel, Stadt	Wunsiedel f. Fichtelgebirge	10 430	8592
03 2 53 020	Wunstorf, Stadt	Hannover	39 183	3050
05 1 24 000	Wuppertal, Stadt	Kreisfreie Stadt	388 102	5600
09 2 77 153	Wurmannsquick, Markt	Rottal-Inn	3 403	8334
08 2 36 068	Wurmberg	Enzkreis	2 544	7131
08 3 27 054	Wurmlingen	Tuttlingen	3 536	7204
09 2 74 193	Wurmsham	Landshut	1 316	8311
14 0 14 850	Wurschen	Bautzen	467	8601
16 0 27 410	Wurzbach, Stadt	Lobenstein	2 487	6860
14 0 55 340	Wurzen, Stadt	Wurzen	17 802	7250
12 0 42 630	Wuschewier	Seelow	198	1211
12 0 31 560	Wußwerk	Lübben	194	7551
15 3 21 230	Wust	Havelberg	881	3521
12 0 17 540	Wust	Brandenburg	353	1801
12 0 30 620	Wusterhausen/ Dosse, Stadt	Kyritz	3 012	1903
13 0 17 430	Wusterhusen	Greifswald	1 378	2201
12 0 34 450	Wustermark	Nauen	1 318	1551
12 0 17 550	Wusterwitz	Brandenburg	2 741	1806
12 0 35 720	Wustrau-Altfriesack	Neuruppin	1 136	1951
13 0 26 540	Wustrow	Neustrelitz	723	2081
12 0 12 470	Wustrow	Bad Freienwalde	170	1311
13 0 29 540	Wustrow, Ostseebad	Ribnitz-Damgarten	1 467	2598
03 3 54 026	Wustrow, Stadt	Lüchow-Dannenberg	2 860	3135
08 3 37 127	Wutach	Waldshut	1 182	7821
16 0 16 780	Wutha-Farnroda	Eisenach	6 669	5909
12 0 35 730	Wuthenow	Neuruppin	494	1951
12 0 30 630	Wutike	Kyritz	357	1901
08 3 37 123	Wutöschingen	Waldshut	6 285	7896
12 0 34 460	Wutzetz	Nauen	153	1551
08 3 16 051	Wyhl	Emmendingen	3 245	7831

4 Gemeinden in alphabetischer Ordnung mit Schlüsselnummer,
Bevölkerung und Postleitzahl am 31.12.1992

W/X/Z

Schlüssel- nummer	Gemeinde	Kreis/Landkreis	Bevöl- kerung	Post- leit- zahl
01 0 54 164	Wyk auf Föhr, Stadt	Nordfriesland	4 651	2270
03 4 57 023	Wymeer	Leer	1 231	2955
X				
05 1 70 052	Xanten, Stadt	Wesel	17 504	4232
Z				
14 0 19 450	Zaasch	Delitzsch	429	7271
12 0 47 300	Zaatzke	Wittstock	584	1931
15 3 17 250	Zabakuck	Genthin	240	3281
12 0 25 530	Zabelsdorf	Gransee	326	1431
14 0 31 540	Zabeltitz-Treugeböhla	Großenhain	1 219	8281
15 2 22 410	Zabenstedt	Hettstedt	293	4271
08 1 25 108	Zaberfeld	Heilbronn	3 432	7129
15 1 26 510	Zabitz	Köthen	511	4371
09 2 76 146	Zachenberg	Regen	2 086	8375
12 0 34 470	Zachow	Nauen	605	1551
16 0 45 420	Zadelsdorf	Zeulenroda	164	6571
12 0 12 480	Zäckericker-Loose	Bad Freienwalde	146	1311
15 1 44 390	Zahna, Stadt	Wittenberg	3 937	4608
13 0 34 300	Zahrensdorf	Sternberg	382	2721
08 2 15 094	Zaisenhausen	Karlsruhe	1 515	7519
09 3 72 177	Zandt	Cham	1 730	8491
09 1 83 151	Zangberg	Mühlendorf a. Inn	884	8261
15 2 46 380	Zangenberg	Zeitz	560	4901
13 0 33 670	Zapel, Dorf	Schwerin	354	2711
09 4 71 214	Zapfendorf, Markt	Bamberg	4 628	8619
15 2 35 550	Zappendorf	Saalkreis	1 390	4101
13 0 24 250	Zarnekow	Malchin	567	2041
13 0 31 480	Zarnewanz	Rostock	366	2551
01 0 62 087	Zarpen	Stormarn	1 456	2401
13 0 19 270	Zarrendorf	Grimmen	747	2321
13 0 21 970	Zarrentin, Stadt	Hagenow	2 294	2824
12 0 38 660	Zauchwitz	Potsdam	346	1501
16 0 39 530	Zaunröden	Sondershausen	119	5401
12 0 42 640	Zechin	Seelow	549	1211
12 0 35 740	Zechlin Dorf	Neuruppin	340	1951
12 0 35 750	Zechlinerhütte	Neuruppin	439	1951
12 0 35 760	Zechow	Neuruppin	133	1951

Z

4 Gemeinden in alphabetischer Ordnung mit Schlüsselnummer,
Bevölkerung und Postleitzahl am 31.12.1992

Schlüssel- nummer	Gemeinde	Kreis/Landkreis	Bevöl- kerung	Post- leitzahl-
12 0 22 620	Zeckerin	Finsterwalde	324	7971
15 3 14 470	Zeddenick	Burg	147	3271
16 0 19 660	Zedlitz	Gera	399	6501
14 0 16 480	Zedtlitz	Borna	939	7201
12 0 29 550	Zeesen	Königs Wusterhausen	2 111	1601
12 0 34 480	Zeestow	Nauen	201	1551
15 1 26 520	Zehbitz	Köthen	394	4371
12 0 25 540	Zehdenick, Stadt	Gransee	11 193	1434
12 0 36 460	Zehlendorf	Oranienburg	938	1401
16 0 37 320	Zehma	Schmölin	614	7421
13 0 20 500	Zehna	Güstrow	725	2601
07 1 43 315	Zehnhäusen bei Rennerod	Westerwaldkreis	324	5439
07 1 43 316	Zehnhäusen bei Wallmerod	Westerwaldkreis	129	5431
14 0 40 590	Zehren	Meißen	1 644	8251
09 6 74 221	Zell a. Main, Stadt	Haßberge	6 041	8729
09 2 77 154	Zellarn	Rottal-Inn	2 180	8342
16 0 23 910	Zellfeld	Hildburghausen	305	6111
12 0 13 540	Zeischa	Bad Liebenwerda	398	7901
07 3 34 036	Zeiskam	Germersheim	1 915	6721
14 0 34 470	Zeißholz	Hoyerswerda	421	7701
14 0 34 480	Zeißig	Hoyerswerda	530	7701
14 0 47 510	Zeithain	Riesa	4 198	8406
09 3 75 213	Zeitzlarn	Regensburg	5 006	8411
09 6 72 166	Zeitzlofs, Markt	Bad Kissingen	2 257	8787
15 2 46 390	Zeitz, Stadt	Zeitz	38 399	4900
09 3 72 167	Zell	Cham	1 725	8411
07 1 35 092	Zell (Mosel), Stadt	Cochem-Zell	4 577	5583
09 6 79 209	Zell a. Main, Markt	Würzburg	3 613	8702
08 3 17 146	Zell am Harmersbach, Stadt	Ortenaukreis	7 606	7615
08 3 36 103	Zell im Wiesental, Stadt	Lörrach	6 711	7863
08 1 17 060	Zell unter Aichelberg	Göppingen	2 589	7338
09 4 75 189	Zell, Markt	Hof	2 189	8665
16 0 15 740	Zella	Bad Salzungen	540	6201
16 0 29 500	Zella	Mühlhausen	394	5701
16 0 42 360	Zella-Mehlis, Stadt	Suhl	13 473	6060
12 0 28 520	Zellendorf	Jüterbog	381	1701
07 3 33 501	Zellertal	Donnersbergkreis	1 221	6719
09 6 77 203	Zellingen, Markt	Main-Spessart	5 906	8705
07 2 31 136	Zellingen-Rachtig	Bernkastel-Wittlich	2 340	5553

4 Gemeinden in alphabetischer Ordnung mit Schlüsselnummer,
Bevölkerung und Postleitzahl am 31.12.1992

Z

Schlüssel- nummer	Gemeinde	Kreis/Landkreis	Bevöl- kerung	Post- leit- zahl
15 2 23 190	Zembschen	Hohenmölsen	578	4851
13 0 41 410	Zemitz	Wolgast	980	2221
07 2 35 151	Zemmer	Trier-Saarburg	2 918	5506
15 1 24 570	Zemnick	Jessen	100	7901
13 0 41 420	Zempin	Wolgast	862	2237
12 0 47 310	Zempow	Wittstock	116	1951
07 2 32 331	Zendscheid	Bitburg-Prüm	174	5524
15 3 38 280	Zens	Schönebeck	301	3301
09 2 72 152	Zenting	Freyung-Grafenau	1 216	8359
13 0 14 360	Zepelin	Bützow	358	2621
12 0 16 390	Zepernick	Bernau	7 652	1297
13 0 30 360	Zepkow	Röbel/ Müritz	240	2071
15 1 47 380	Zeppernick	Zerbst	778	3401
15 3 17 260	Zerben	Genthin	330	3281
15 1 47 390	Zerbst, Stadt	Zerbst	17 548	3400
07 2 35 152	Zerf	Trier-Saarburg	1 532	5504
03 3 54 027	Zernien	Lüchow-Dannenberg	1 508	3139
12 0 25 550	Zernikow	Gransee	362	1431
13 0 14 370	Zernin	Bützow	479	2621
12 0 30 640	Zernitz	Kyrnitz	823	1901
15 1 47 400	Zernitz	Zerbst	300	3401
12 0 29 560	Zernsdorf	Königs Wusterhausen	2 209	1614
12 0 16 400	Zerpenschleuse	Bernau	1 153	1291
13 0 28 500	Zerrenthin	Pasewalk	509	2101
03 4 55 027	Zetel	Friesland	10 562	2932
14 0 17 270	Zethau	Brand-Erbisdorf	979	9201
15 3 36 780	Zethlingen	Salzwedel	357	3591
13 0 24 260	Zettemin	Malchin	379	2041
14 0 48 560	Zetteritz	Rochlitz	325	9291
07 1 35 093	Zettingen	Cochem-Zell	189	5441
14 0 48 570	Zettlitz	Rochlitz	1 045	9291
16 0 11 470	Zetzscha	Altenburg	483	7401
15 2 29 300	Zeuchfeld	Nebra	267	4801
16 0 45 430	Zeulenroda, Stadt	Zeulenroda	14 202	6570
12 0 14 840	Zeust	Beeskow	114	1231
12 0 29 570	Zeuthen	Königs Wusterhausen	7 696	1615
16 0 33 730	Zeutsch	Rudolstadt	359	6821
03 3 57 057	Zeven, Stadt	Rotenburg (Wümme)	11 515	2730
12 0 11 710	Zichow	Angermünde	378	1321

Z

4 Gemeinden in alphabetischer Ordnung mit Schlüsselnummer,
Bevölkerung und Postleitzahl am 31.12.1992

Schlüssel- nummer	Gemeinde	Kreis/Landkreis	Bevöl- kerung	Post- leitz- zahl
15 3 16 320	Zichtau	Gardelegen	245	3571
15 1 12 320	Zickeritz	Bernburg	221	4341
13 0 33 680	Zickhusen	Schwerin	356	2711
12 0 32 620	Zieckau	Luckau	187	7961
16 0 11 480	Ziegelheim	Altenburg	1 061	7401
15 2 33 290	Ziegelroda	Querfurt	875	4241
13 0 27 290	Ziegenderf	Parchim	873	2851
14 0 40 600	Ziegenhain	Meißen	574	8261
07 1 32 119	Ziegenhain	Altenkirchen (Westerwald)	85	5232
16 0 35 590	Ziegenrück, Stadt	Schleiz	1 016	6557
14 0 21 620	Ziegra	Döbeln	1 534	7301
15 1 34 240	Zieko	Roßlau	198	4501
15 3 45 270	Zielitz	Wolmirstedt	2 812	3211
15 3 31 850	Ziemendorf	Osterburg	225	3552
09 7 74 198	Ziemetshausen, Markt	Günzburg	3 015	8907
12 0 39 530	Ziemkendorf	Prenzlau	143	2131
15 3 14 480	Ziepel	Burg	602	3271
06 6 33 029	Zierenberg, Stadt	Kassel	6 553	3501
13 0 40 270	Zierow	Wismar	487	2401
09 7 73 186	Ziertheim	Dillingen a.d. Donau	1 086	8881
13 0 22 710	Zierzow	Ludwigslust	532	2801
12 0 17 560	Ziesar, Stadt	Brandenburg	2 299	1807
13 0 31 490	Ziesendorf	Rostock	728	2551
13 0 12 430	Ziethen	Anklam	506	2141
01 0 53 136	Ziethen	Herzogtum Lauenburg	855	2419
15 3 19 430	Zilly	Halberstadt	1 031	3601
07 1 35 094	Zilshausen	Cochem-Zell	387	5448
12 0 21 380	Ziltendorf	Eisenhüttenstadt	1 473	1221
16 0 26 450	Zimmern	Langensalza	377	5821
16 0 25 580	Zimmern	Jena	232	6901
08 3 25 069	Zimmern ob Rottweil	Rottweil	5 290	7214
08 4 17 078	Zimmern unter der Burg	Zollernalbkreis	436	7461
16 0 18 660	Zimmernsupra	Erfurt	309	5101
07 1 41 141	Zimmerschied	Rhein-Lahn-Kreis	79	5409
13 0 29 550	Zingst a. Darß, Ostseebad	Ribnitz-Damgarten	3 190	2385
14 0 52 470	Zinna	Torgau	1 456	7291
12 0 45 400	Zinndorf	Strausberg	287	1261
12 0 18 710	Zinnitz	Calau	306	7541
13 0 41 430	Zinnowitz, Ostseebad	Wolgast	4 168	2238

4 Gemeinden in alphabetischer Ordnung mit Schlüsselnummer,
Bevölkerung und Postleitzahl am 31.12.1992

Z

Schlüssel- nummer	Gemeinde	Kreis/Landkreis	Bevöl- kerung	Post- leit- zahl-
14 0 20 550	Zinnwald-Georgenfeld	Dippoldiswalde	678	8231
13 0 12 440	Zinzow	Anklam	295	2141
13 0 41 440	Zirchow	Wolgast	521	2251
13 0 32 480	Zirkow	Rügen	662	2331
09 5 73 134	Zirndorf, Stadt	Fürth	21 283	8502
13 0 25 450	Zirzow	Neubrandenburg	291	2001
13 0 30 380	Zislow	Röbel/ Müritz	125	2071
14 0 56 250	Zittau , Stadt	Zittau	31 891	8800
16 0 15 750	Zitters	Bad Salzungen	66	6221
12 0 17 570	Zitz	Brandenburg	318	1801
15 3 20 630	Zobbenitz	Haldensleben	330	3571
12 0 13 560	Zobersdorf	Bad Liebenwerda	391	7901
14 0 45 560	Zobes	Plauen	396	9901
14 0 38 510	Zoblitz	Löbau	200	8701
14 0 29 400	Zodel	Görlitz	648	8901
14 0 39 370	Zöblitz, Stadt	Marienberg	2 380	9347
13 0 27 300	Zölkow	Parchim	670	2851
12 0 32 630	Zöllmersdorf	Luckau	163	7961
16 0 25 600	Zöllnitz	Jena	383	6901
15 1 13 470	Zörbig, Stadt	Bitterfeld	3 918	4415
15 1 44 400	Zörnigall	Wittenberg	1 018	4601
15 2 27 400	Zöschen	Merseburg	829	4201
09 7 73 187	Zöschingen	Dillingen a d. Donau	694	8881
16 0 25 610	Zöthen	Jena	195	6901
16 0 21 410	Zoghaus	Greiz	264	6601
12 0 41 510	Zollchow	Rathenow	524	1831
16 0 35 600	Zollgrün	Schleiz	343	6551
09 1 78 157	Zolling	Freising	3 624	8051
12 0 47 320	Zootzen	Wittstock	138	1931
12 0 25 560	Zootzen	Gransee	255	1431
12 0 34 490	Zootzen	Nauen	462	1551
16 0 27 420	Zoppoten	Lobenstein	331	6851
15 2 23 200	Zorbau	Hohenmölsen	779	4851
03 1 56 016	Zorge	Osterode am Harz	1 511	3421
09 1 75 139	Zorneding	Ebersberg	7 551	8011
07 3 39 067	Zornheim	Mainz-Bingen	3 215	6501
12 0 48 610	Zossen, Stadt	Zossen	5 977	1630
16 0 12 470	Zottelstedt	Apolda	427	5321
14 0 31 550	Zottewitz	Großenhain	268	8281

Z

4 Gemeinden in alphabetischer Ordnung mit Schlüsselnummer,
Bevölkerung und Postleitzahl am 31.12.1992

Schlüssel- nummer	Gemeinde	Kreis/Landkreis	Bevöl- kerung	Post- leit- zahl
07 3 39 068	Zotzenheim	Mainz-Bingen	612	6555
14 0 30 580	Zschadraß	Grimma	1 342	7241
14 0 21 630	Zschaitz	Döbeln	971	7301
14 0 31 560	Zschauitz	Großenhain	225	8281
14 0 23 430	Zschepplin	Eilenburg	750	7281
15 2 35 560	Zscherben	Saalkreis	975	4101
15 1 13 480	Zscherndorf	Bitterfeld	1 716	4416
14 0 19 460	Zschernitz	Delitzsch	525	7271
14 0 58 470	Zschocken	Zwickau	1 325	9501
14 0 19 470	Zschölkau	Delitzsch	509	7271
14 0 57 260	Zschopau, Stadt	Zschopau	12 284	9360
14 0 30 590	Zschoppach	Grimma	557	7241
14 0 48 580	Zschoppelshain	Rochlitz	247	9291
14 0 12 240	Zschorlau	Aue	3 968	9416
14 0 35 760	Zschornau-Schiedel	Kamenz	325	8291
15 1 18 300	Zschornowitz	Gräfenhainichen	3 429	4417
14 0 19 480	Zschortau	Delitzsch	2 068	7271
15 3 38 290	Zuchau	Schönebeck	428	3301
13 0 32 490	Zudar	Rügen	537	2331
12 0 35 770	Zühlen	Neuruppin	244	1951
12 0 36 470	Zühlsdorf	Oranienburg	1 051	1401
12 0 33 470	Züllichendorf	Luckenwalde	316	1711
12 0 27 620	Züllsdorf	Herzberg	729	7901
13 0 33 700	Zülow	Schwerin	139	2711
05 3 66 044	Zülpich, Stadt	Euskirchen	18 103	5352
07 2 35 153	Züsch	Trier-Saarburg	690	5509
13 0 28 510	Züsedom	Pasewalk	332	2101
13 0 40 280	Züsow	Wismar	431	2401
13 0 17 440	Züssow	Greifswald	1 514	2204
12 0 32 640	Zützen	Luckau	567	7961
12 0 11 720	Zützen	Angermünde	181	1321
14 0 25 320	Zug	Freiberg	1 234	9201
13 0 40 290	Zurow	Wismar	923	2401
09 7 73 188	Zusamaltheim	Dillingen a.d. Donau	1 080	8881
09 7 72 223	Zusmarshausen, Markt	Augsburg	5 371	8901
08 2 26 101	Zuzenhausen	Rhein-Neckar-Kreis	1 919	6921
07 3 20 000	Zweibrücken, Stadt	Kreisfreie Stadt	35 373	6660
07 2 32 138	Zweifelscheid	Bitburg-Prüm	61	5528
08 1 26 094	Zweiflingen	Hohenlohekreis	1 531	7111

4 Gemeinden in alphabetischer Ordnung mit Schlüsselnummer,
Bevölkerung und Postleitzahl am 31.12.1992

Z

Schlüssel- nummer	Gemeinde	Kreis/Landkreis	Bevöl- kerung	Post- leit- zahl
15 2 27 410	Zweimen	Merseburg	335	4201
14 0 37 630	Zwenkau, Stadt	Leipzig	7 091	7114
14 0 52 480	Zwethau	Torgau	1 084	7291
14 0 06 000	Zwickau, Stadt	Stadtkreis	110 583	9540
08 4 15 085	Zwiefalten	Reutlingen	2 394	7942
09 2 76 148	Zwiesel, Stadt	Regen	10 509	8372
16 0 44 570	Zwinge	Worbis	462	5601
08 2 25 113	Zwingenberg	Neckar-Odenwald-Kreis	756	6931
06 4 31 022	Zwingenberg, Stadt	Bergstraße	6 239	6144
14 0 19 490	Zwochau	Delitzsch	1 022	7271
14 0 12 250	Zwönitz, Stadt	Aue	9 601	9417
14 0 36 170	Zwota	Klingenthal	1 773	9657

5 Gemeinden mit 5 000 Einwohnern und mehr nach Einwohnergrößenklassen
mit ihrer Postleitzahl, Fläche, Bevölkerung und Bevölkerungsdichte am 31.12.1992

Lfd.	Schlüssel-	Gemeinde	Post-	Fläche	Bevölkerung	Ein-
Nr.	nummer		leit-	km 2		wohner
			zahl			je km 2

83 Gemeinden mit 100 000 und mehr Einwohnern

1	02 0 00 000	Hamburg, Freie und Hansestadt	2000	755,31	1 688 785	2 236
2	09 1 62 000	München, Landeshauptstadt	8000	310,47	1 256 638	4 048
3	05 3 15 000	Köln, Stadt	5000	405,12	960 631	2 371
4	06 4 12 000	Frankfurt am Main, Stadt	6000	248,35	663 952	2 673
5	05 1 13 000	Essen, Stadt	4300	210,35	627 269	2 982
6	05 9 13 000	Dortmund, Stadt	4600	280,23	600 669	2 143
7	08 1 11 000	Stuttgart, Landeshauptstadt	7000	207,32	599 415	2 891
8	05 1 11 000	Düsseldorf, Stadt	4000	216,99	578 135	2 664
9	04 0 11 000	Bremen, Stadt	2800	326,72	554 377	1 697
10	05 1 12 000	Duisburg, Stadt	4100	232,83	539 094	2 315
11	03 2 01 000	Hannover, Landeshauptstadt	3000	204,08	523 627	2 566
12	09 5 64 000	Nürnberg, Stadt	8500	185,78	500 198	2 692
13	14 0 04 000	Leipzig, Stadt	7000	145,69	496 647	3 409
14	14 0 02 000	Dresden, Stadt	8000	225,75	481 676	2 134
15	05 9 11 000	Bochum, Stadt	4630	145,40	400 356	2 753
16	05 1 24 000	Wuppertal, Stadt	5600	168,37	388 102	2 305
17	05 7 11 000	Bielefeld, Stadt	4800	257,65	324 287	1 259
18	08 2 22 000	Mannheim, Universitätsstadt	6800	144,95	318 446	2 197
19	15 2 02 000	Halle/ Saale, Stadt	4000	135,35	299 884	2 216
20	05 3 14 000	Bonn, Stadt	5300	141,23	298 227	2 112
21	05 5 13 000	Gelsenkirchen, Stadt	4650	104,84	295 368	2 817
22	14 0 01 000	Chemnitz, Stadt	9000	129,74	283 590	2 186
23	08 2 12 000	Karlsruhe, Stadt	7500	173,44	279 329	1 611
24	15 3 03 000	Magdeburg, Stadt	3000	171,83	272 516	1 586
25	06 4 14 000	Wiesbaden, Landeshauptstadt	6200	203,94	268 069	1 314
26	05 5 15 000	Münster, Stadt	4400	302,45	267 072	883
27	05 1 16 000	Mönchengladbach, Stadt	4050	170,43	265 069	1 555
28	09 7 61 000	Augsburg, Stadt	8900	147,16	264 852	1 800
29	03 1 01 000	Braunschweig, Stadt	3300	192,06	258 347	1 345
30	01 0 02 000	Kiel, Landeshauptstadt	2300	111,97	249 199	2 226
31	05 1 14 000	Krefeld, Stadt	4150	137,52	248 413	1 806
32	05 3 13 000	Aachen, Stadt	5100	160,82	245 627	1 527
33	13 0 03 000	Rostock, Stadt	2500	180,66	241 106	1 335
34	05 1 19 000	Oberhausen, Stadt	4200	77,03	226 025	2 934
35	01 0 03 000	Lübeck, Hansestadt	2400	214,16	217 500	1 016
36	05 9 14 000	Hagen, Stadt	5800	160,36	214 912	1 340
37	16 0 01 000	Erfurt, Stadt	5000	107,62	203 134	1 888
38	06 6 11 000	Kassel, Stadt	3500	106,77	199 935	1 873
39	08 3 11 000	Freiburg im Breisgau, Stadt	7800	153,04	195 789	1 279
40	10 0 41 100	Saarbrücken, Landeshauptstadt	6600	167,06	192 322	1 151
41	07 3 15 000	Mainz, Stadt	6500	97,76	184 646	1 889
42	05 9 15 000	Hamm, Stadt	4700	226,10	182 640	808
43	05 9 16 000	Herne, Stadt	4690	51,41	180 082	3 503
44	05 1 17 000	Mülheim an der Ruhr, Stadt	4330	91,26	176 962	1 939
45	07 3 14 000	Ludwigshafen am Rhein, Stadt	6700	77,67	167 541	2 157
46	05 1 22 000	Solingen, Stadt	5650	89,46	167 112	1 868
47	03 4 04 000	Osnabrück, Stadt	4500	119,80	166 837	1 393
48	05 3 16 000	Leverkusen, Stadt	5090	78,87	162 011	2 054
49	05 1 62 024	Neuss, Stadt	4040	99,48	149 017	1 498
50	03 4 03 000	Oldenburg (Oldenburg), Stadt	2900	102,95	146 816	1 426
51	06 4 11 000	Darmstadt, Stadt	6100	122,35	141 431	1 156
52	08 2 21 000	Heidelberg, Stadt	6900	108,83	140 282	1 289
53	12 0 05 000	Potsdam, Stadt	1500	100,61	138 618	1 378
54	04 0 12 000	Bremerhaven, Stadt	2850	77,51	131 468	1 696
55	03 1 03 000	Wolfsburg, Stadt	3180	203,95	128 996	632
56	09 6 63 000	Würzburg, Stadt	8700	87,66	128 796	1 469
57	05 7 74 032	Paderborn, Stadt	4790	179,40	128 453	716
58	03 1 52 012	Göttingen, Stadt	3400	116,87	128 299	1 098
59	05 5 62 032	Recklinghausen, Stadt	4350	66,41	126 647	1 907
60	16 0 02 000	Gera, Stadt	6500	77,64	124 925	1 609
61	09 3 62 000	Regensburg, Stadt	8400	80,82	124 398	1 539
62	05 1 20 000	Remscheid, Stadt	5630	74,60	124 106	1 664
63	13 0 04 000	Schwerin, Stadt	2700	130,00	124 084	954
64	12 0 02 000	Cottbus, Stadt	7500	47,68	122 883	2 577
65	08 1 21 000	Heilbronn, Stadt	7100	99,86	121 052	1 212
66	05 5 12 000	Bottrop, Stadt	4250	100,60	119 377	1 187
67	06 4 13 000	Offenbach am Main, Stadt	6050	44,84	117 000	2 609
68	03 1 02 000	Salzgitter, Stadt	3320	223,92	116 750	521
69	08 2 31 000	Pforzheim, Stadt	7530	97,84	116 733	1 193
70	08 4 21 000	Ulm, Universitätsstadt	7900	118,68	114 066	961
71	05 9 70 040	Siegen, Stadt	5900	114,67	111 130	969
72	14 0 06 000	Zwickau, Stadt	9540	56,98	110 583	1 941
73	07 1 11 000	Koblenz, Stadt	5400	105,07	109 654	1 044
74	09 1 61 000	Ingolstadt, Stadt	8070	133,37	108 448	813

5 Gemeinden mit 5 000 Einwohnern und mehr nach Einwohnergrößenklassen
mit ihrer Postleitzahl, Fläche, Bevölkerung und Bevölkerungsdichte am 31.12.1992

Lfd. Nr.	Schlüssel- nummer	Gemeinde	Post- leit- zahl	Fläche km 2	Bevölkerung	Ein- wohner je km 2
----------	----------------------	----------	------------------------	----------------	-------------	---------------------------

83 Gemeinden mit 100 000 und mehr Einwohnern

75	09 5 63 000	Fürth, Stadt	8510	63,34	107 239	1 693
76	08 4 15 061	Reutlingen, Stadt	7410	87,04	106 638	1 225
77	03 2 54 021	Hildesheim, Stadt	3200	92,96	106 450	1 145
78	05 1 70 024	Moers, Stadt	4130	67,68	106 384	1 572
79	05 9 54 032	Witten, Stadt	5810	72,37	105 834	1 462
80	05 3 78 004	Bergisch Gladbach, Stadt	5060	83,12	104 887	1 262
81	09 5 62 000	Erlangen, Stadt	8520	76,97	102 794	1 336
82	07 3 12 000	Kaiserslautern, Stadt	6750	139,70	101 803	729
83	16 0 03 000	Jena, Stadt	6900	58,63	100 390	1 712
zusammen ...			X	12 467,57	22 572 851	1 811

108 Gemeinden mit 50 000 bis unter 100 000 Einwohnern

84	07 2 11 000	Trier, Stadt	5500	117,16	98 958	845
85	05 9 62 024	Iserlohn, Stadt	5860	125,50	97 851	780
86	15 1 01 000	Dessau, Stadt	4500	126,19	94 528	749
87	05 5 62 024	Marl, Stadt	4370	87,43	92 457	1 057
88	08 1 16 019	Esslingen am Neckar, Stadt	7300	46,43	92 337	1 989
89	03 4 05 000	Wilhelmshaven, Stadt	2940	103,37	91 906	889
90	05 1 58 028	Ratingen, Stadt	4030	88,72	90 830	1 024
91	05 1 58 032	Velbert, Stadt	5620	74,91	90 079	1 202
92	05 7 54 008	Gütersloh, Stadt	4830	111,98	89 927	803
93	05 9 78 024	Lünen, Stadt	4670	59,11	89 173	1 509
94	06 4 35 014	Hanau, Stadt	6450	76,51	88 647	1 159
95	12 0 01 000	Brandenburg, Havel, Stadt	1800	167,37	88 097	526
96	13 0 02 000	Neubrandenburg, Stadt	2000	85,67	87 690	1 024
97	05 3 58 008	Düren, Stadt	5160	85,05	87 649	1 031
98	01 0 01 000	Flensburg, Stadt	2390	56,44	87 526	1 551
99	12 0 04 000	Frankfurt/ Oder, Stadt	1200	147,63	84 937	575
100	08 1 18 048	Ludwigsburg, Stadt	7140	43,66	84 571	1 937
101	08 4 16 041	Tübingen, Universitätsstadt	7400	108,12	83 175	769
102	01 0 04 000	Neumünster, Stadt	2350	71,56	81 810	1 143
103	08 3 26 074	Villingen-Schwenningen, Stadt	7730	165,47	80 949	489
104	05 5 62 014	Gladbeck, Stadt	4390	35,90	80 330	2 238
105	05 9 62 032	Lüdenscheid, Stadt	5880	86,72	80 059	923
106	05 7 70 024	Minden, Stadt	4950	101,07	79 798	790
107	05 5 62 004	Castrop-Rauxel, Stadt	4620	51,66	79 377	1 537
108	05 5 62 012	Dorsten, Stadt	4270	171,12	79 373	464
109	07 3 19 000	Worms, Stadt	6520	108,74	78 415	721
110	05 1 66 032	Viersen, Stadt	4060	91,05	77 558	852
111	05 9 58 004	Arnsberg, Stadt	5760	193,44	77 054	398
112	03 4 01 000	Delmenhorst, Stadt	2870	62,35	76 848	1 233
113	06 5 34 014	Marburg, Universitätsstadt	3550	123,94	76 406	616
114	08 3 35 043	Konstanz, Universitätsstadt	7750	54,08	75 991	1 405
115	06 5 31 005	Gießen, Universitätsstadt	6300	72,55	74 029	1 020
116	09 4 62 000	Bayreuth, Stadt	8580	66,89	73 296	1 096
117	03 3 51 006	Celle, Stadt	3100	174,98	73 043	417
118	05 5 66 076	Rheine, Stadt	4440	145,12	72 723	501
119	05 7 66 020	Detmold, Stadt	4930	129,39	71 756	555
120	09 4 61 000	Bamberg, Stadt	8600	54,73	70 995	1 297
121	13 0 05 000	Stralsund, Stadt	2300	38,77	70 749	1 825
122	14 0 05 000	Plauen, Stadt	9900	58,29	70 284	1 206
123	05 5 54 008	Bocholt, Stadt	4290	119,37	70 053	587
124	05 5 62 020	Herten, Stadt	4352	37,31	69 631	1 866
125	01 0 60 063	Norderstedt, Stadt	2000	58,10	69 485	1 196
126	14 0 03 000	Görlitz, Stadt	8900	25,85	68 851	2 663
127	05 1 70 008	Dinslaken, Stadt	4220	47,68	67 036	1 406
128	05 3 82 068	Troisdorf, Stadt	5210	62,17	66 795	1 074
129	08 1 36 088	Aalen, Stadt	7080	146,42	66 061	451
130	05 7 58 012	Herford, Stadt	4900	78,93	65 368	828
131	09 6 61 000	Aschaffenburg, Stadt	8750	62,56	64 841	1 036
132	07 1 38 045	Neuwied, Stadt	5450	86,49	64 509	746
133	13 0 01 000	Greifswald, Stadt	2200	50,18	64 438	1 284
134	05 9 74 028	Lippstadt, Stadt	4780	113,57	63 906	563
135	03 3 55 022	Lüneburg, Stadt	2120	70,31	63 557	904
136	05 9 78 036	Unna, Stadt	4750	88,53	63 487	717
137	05 1 62 008	Grevenbroich, Stadt	4048	102,20	62 905	616
138	08 1 36 065	Schwäbisch Gmünd, Stadt	7070	113,82	62 619	550
139	03 2 53 004	Garbsen, Stadt	3008	79,30	62 204	784
140	09 7 63 000	Kempten (Allgäu), Stadt	8960	63,29	62 090	981
141	14 0 34 140	Hoyerswerda, Stadt	7700	20,11	61 120	3 039

5 Gemeinden mit 5 000 Einwohnern und mehr nach Einwohnergrößenklassen
mit ihrer Postleitzahl, Fläche, Bevölkerung und Bevölkerungsdichte am 31.12.1992

Lfd. Nr.	Schlüssel- nummer	Gemeinde	Post- leit- zahl	Fläche km 2	Bevölkerung	Ein- wohner je km 2
-------------	----------------------	----------	------------------------	----------------	-------------	---------------------------

108 Gemeinden mit 50 000 bis unter 100 000 Einwohnern

142	05 1 70 048	Wesel, Stadt	4230	122,57	60 664	495
143	06 4 33 012	Rüsselsheim, Stadt	6090	58,30	60 463	1 037
144	09 2 61 000	Landshut, Stadt	8300	65,65	60 031	914
145	08 1 15 045	Sindelfingen, Stadt	7032	50,85	59 813	1 176
146	05 3 62 008	Bergheim, Stadt	5010	96,62	59 742	618
147	05 1 62 004	Dormagen, Stadt	4047	85,36	59 607	698
148	05 3 62 032	Kerpen, Stadt	5014	113,96	59 441	522
149	03 2 52 006	Hameln, Stadt	3250	102,32	59 294	579
150	16 0 05 000	Weimar, Stadt	5300	51,31	58 826	1 146
151	05 9 54 016	Hattingen, Stadt	4320	71,39	58 352	817
152	06 6 31 009	Fulda, Stadt	6400	104,04	57 912	557
153	05 3 54 032	Stolberg (Rhld.), Stadt	5190	98,31	57 908	589
154	09 1 63 000	Rosenheim, Stadt	8200	37,09	57 862	1 560
155	05 9 62 040	Menden (Sauerland), Stadt	5750	86,07	57 084	663
156	08 1 17 026	Göppingen, Stadt	7320	59,22	56 457	953
157	03 3 52 011	Cuxhaven, Stadt	2190	161,84	56 360	348
158	05 1 58 020	Langenfeld (Rheinland), Stadt	4018	41,07	55 531	1 352
159	05 1 58 016	Hilden, Stadt	4010	25,95	55 478	2 138
160	08 4 35 016	Friedrichshafen, Stadt	7990	69,86	55 468	794
161	05 3 54 012	Eschweiler, Stadt	5180	76,07	55 374	728
162	05 5 70 004	Ahlen, Stadt	4730	123,13	55 148	448
163	09 6 62 000	Schweinfurt, Stadt	8720	35,88	55 079	1 535
164	05 7 66 008	Bad Salzungen, Stadt	4902	100,05	54 547	545
165	08 3 17 096	Offenburg, Stadt	7600	78,39	54 506	695
166	13 0 06 000	Wismar, Stadt	2400	41,30	54 042	1 309
167	06 5 32 023	Wetzlar, Stadt	6330	75,67	53 460	706
168	07 3 16 000	Neustadt an der Weinstraße, Stadt	6730	117,28	53 429	456
169	16 0 04 000	Suhl, Stadt	6000	66,00	53 428	810
170	05 1 62 022	Meerbusch, Stadt	4005	64,46	53 318	827
171	03 1 58 037	Wolfenbüttel, Stadt	3340	78,45	53 226	678
172	05 3 82 056	Sankt Augustin, Stadt	5205	34,24	53 034	1 549
173	16 0 20 210	Gotha, Stadt	5800	58,14	53 010	912
174	09 4 64 000	Hof, Stadt	8670	57,89	53 004	916
175	08 2 11 000	Baden-Baden, Stadt	7570	140,17	52 844	377
176	03 4 02 000	Emden, Stadt	2970	112,40	52 120	464
177	08 1 35 019	Heidenheim an der Brenz, Stadt	7920	107,11	52 064	486
178	05 3 74 012	Gummersbach, Stadt	5270	95,30	51 996	546
179	06 4 34 001	Bad Homburg v.d. Höhe, Stadt	6380	51,17	51 961	1 015
180	05 3 62 028	Hürth, Stadt	5030	51,17	51 872	1 014
181	10 0 43 114	Neunkirchen, Kreisstadt	6680	75,02	51 863	691
182	09 2 62 000	Passau, Stadt	8390	69,71	51 126	733
183	05 9 78 028	Schwerte, Stadt	5840	56,20	51 104	909
184	12 0 20 070	Eberswalde-Finow, Stadt	1300	48,32	50 997	1 055
185	05 3 66 016	Euskirchen, Stadt	5350	139,53	50 862	365
186	09 7 75 135	Neu-Ulm, Stadt	7910	80,91	50 711	627
187	03 4 54 032	Lingen (Ems), Stadt	4450	176,15	50 632	287
188	03 4 56 015	Nordhorn, Stadt	4460	149,66	50 580	338
189	08 1 19 079	Walblingen, Stadt	7050	42,68	50 257	1 178
190	05 9 78 004	Bergkamen, Stadt	4709	44,77	50 240	1 122
191	05 3 62 036	Pulheim, Stadt	5024	72,14	50 102	695
zusammen ...			X	9 216,40	7 192 366	780

454 Gemeinden mit 20 000 bis unter 50 000 Einwohnern

192	08 4 17 079	Albstadt, Stadt	7470	134,41	49 877	371
193	12 0 06 000	Schwedt/ Oder, Stadt	1330	76,32	49 697	651
194	05 1 58 004	Erkrath, Stadt	4006	26,86	49 005	1 824
195	07 3 18 000	Speyer, Stadt	6720	42,59	48 369	1 136
196	07 3 17 000	Pirmasens, Stadt	6780	61,40	48 346	787
197	15 3 40 450	Stendal, Stadt	3500	53,88	48 177	894
198	15 1 44 380	Wittenberg, Lutherstadt, Stadt	4600	55,38	48 017	867
199	05 7 70 004	Bad Oeynhausen, Stadt	4970	64,79	47 906	739
200	03 1 57 006	Peine, Stadt	3150	119,50	47 784	400
201	07 3 11 000	Frankenthal (Pfalz), Stadt	6710	43,78	47 699	1 090
202	03 2 53 009	Langenhagen, Stadt	3012	71,98	47 691	663
203	05 1 54 036	Kleve, Stadt	4190	97,72	47 160	483
204	05 3 54 004	Alsdorf, Stadt	5110	31,48	47 025	1 494
205	14 0 25 050	Freiberg, Stadt	9200	26,86	46 983	1 749
206	08 4 36 064	Ravensburg, Stadt	7980	92,03	46 822	509
207	05 3 62 020	Erftstadt, Stadt	5042	120,03	46 724	389
208	05 9 78 020	Kamen, Stadt	4708	40,93	46 597	1 138

5 Gemeinden mit 5 000 Einwohnern und mehr nach Einwohnergrößenklassen
mit ihrer Postleitzahl, Fläche, Bevölkerung und Bevölkerungsdichte am 31.12.1992

Lfd. Nr.	Schlüssel- nummer	Gemeinde	Post- leit- zahl	Fläche km 2	Bevölkerung	Ein- wohner je km 2
-------------	----------------------	----------	------------------------	----------------	-------------	---------------------------

454 Gemeinden mit 20 000 bis unter 50 000 Einwohnern

209	12 0 03 000	Eisenhüttenstadt, Stadt	1220	53,57	46 378	866
210	08 1 15 003	Böblingen, Stadt	7030	39,04	46 360	1 188
211	16 0 11 010	Altenburg, Stadt	7400	19,75	46 250	2 342
212	14 0 14 030	Bautzen, Stadt	8600	34,69	46 247	1 333
213	03 1 53 005	Goslar, Stadt	3380	92,57	46 232	499
214	05 5 66 028	Ibbenbüren, Stadt	4530	108,38	45 750	422
215	16 0 31 460	Nordhausen, Stadt	5500	32,86	45 502	1 385
216	05 3 62 024	Frechen, Stadt	5020	45,11	45 296	1 004
217	01 0 56 015	Elmshorn, Stadt	2200	19,64	45 183	2 301
218	05 3 54 016	Herzogenrath, Stadt	5120	33,30	45 182	1 357
219	10 0 45 114	Homburg, Kreisstadt	6650	82,64	45 169	547
220	08 3 35 075	Singen (Hohentwiel), Stadt	7700	61,77	44 601	722
221	09 4 63 000	Coburg, Stadt	8630	47,14	44 593	946
222	08 1 15 028	Leonberg, Stadt	7250	48,74	44 279	908
223	10 0 41 519	Völklingen, Stadt	6620	67,06	44 029	657
224	08 3 36 050	Lörrach, Stadt	7850	39,42	43 976	1 116
225	05 1 66 036	Willich, Stadt	4156	67,81	43 940	648
226	05 1 58 026	Monheim, Stadt	4019	23,13	43 801	1 894
227	05 9 74 040	Soest, Stadt	4770	85,81	43 760	510
228	03 3 59 038	Stade, Stadt	2160	110,04	43 740	397
229	15 3 19 180	Halberstadt, Stadt	3600	62,39	43 657	700
230	16 0 16 150	Eisenach, Stadt	5900	40,83	43 490	1 065
231	14 0 47 400	Riesa, Stadt	8400	39,03	43 400	1 112
232	09 3 61 000	Amberg, Stadt	8450	50,07	43 199	863
233	08 2 26 096	Weinheim, Stadt	6940	58,10	43 063	741
234	09 3 63 000	Weiden i.d. OPf., Stadt	8480	68,13	43 058	632
235	15 1 13 460	Wolfen, Stadt	4440	7,98	43 052	5 395
236	09 2 63 000	Straubing, Stadt	8440	67,64	43 019	636
237	08 2 16 043	Rastatt, Stadt	7550	59,02	42 974	728
238	03 4 59 024	Melle, Stadt	4520	254,00	42 895	169
239	05 3 62 012	Brühl, Stadt	5040	36,14	42 757	1 183
240	05 5 58 016	Dülmen, Stadt	4408	184,49	42 500	230
241	08 1 19 020	Fellbach, Stadt	7012	27,70	42 193	1 523
242	07 1 33 006	Bad Kreuznach, Stadt	6550	46,10	41 956	910
243	15 2 27 240	Merseburg/ Saale, Stadt	4200	27,87	41 937	1 505
244	09 7 62 000	Kaufbeuren, Stadt	8950	40,05	41 824	1 044
245	05 7 58 004	Bünde, Stadt	4980	59,30	41 815	705
246	05 5 54 020	Gronau (Westf.), Stadt	4432	78,65	41 422	527
247	03 2 53 010	Lehrte, Stadt	3160	126,84	41 415	327
248	03 2 53 011	Neustadt am Rübenberge, Stadt	3057	357,48	41 394	116
249	03 1 51 009	Gifhorn, Stadt	3170	104,85	41 214	393
250	06 4 38 011	Rodgau, Stadt	6054	65,04	40 976	630
251	10 0 45 117	Sankt Ingbert, Stadt	6670	49,95	40 973	820
252	05 1 62 016	Kaarst, Stadt	4044	37,40	40 890	1 093
253	06 4 34 008	Oberursel (Taunus), Stadt	6370	45,37	40 725	898
254	15 3 38 220	Schönebeck/ Elbe, Stadt	3300	58,31	40 664	697
255	05 1 70 020	Kamp-Lintfort, Stadt	4132	63,13	40 585	643
256	05 7 66 044	Lemgo, Stadt	4920	100,86	40 576	402
257	14 0 44 540	Pirna, Stadt	8300	36,53	40 363	1 105
258	09 7 64 000	Memmingen, Stadt	8940	70,16	40 239	574
259	08 1 16 077	Filderstadt, Stadt	7024	38,54	40 019	1 038
260	05 7 54 028	Rheda-Wiedenbrück, Stadt	4840	86,66	39 935	461
261	05 3 70 004	Erkelenz, Stadt	5140	117,38	39 900	340
262	08 1 18 079	Bietigheim-Bissingen, Stadt	7120	31,29	39 888	1 275
263	05 7 58 024	Löhne, Stadt	4972	59,38	39 874	672
264	05 1 66 016	Nettetal, Stadt	4054	83,66	39 837	476
265	06 4 38 002	Oreieich, Stadt	6072	53,30	39 494	741
266	16 0 29 350	Mühlhausen, Thomas-Müntzer-Stadt, Stad	5700	80,00	39 440	493
267	08 2 15 009	Bruchsal, Stadt	7520	92,76	39 391	425
268	05 1 58 024	Mettmann, Stadt	4020	42,53	39 378	926
269	08 1 16 049	Nürtingen, Stadt	7440	46,88	39 202	836
270	03 2 53 020	Wunstorf, Stadt	3050	125,60	39 183	312
271	09 1 78 124	Freising, Stadt	8050	88,44	38 928	440
272	09 5 61 000	Ansbach, Stadt	8800	99,94	38 873	389
273	14 0 26 100	Freital, Stadt	8210	37,85	38 777	1 024
274	07 3 13 000	Landau in der Pfalz, Stadt	6740	82,95	38 769	467
275	10 0 44 115	Saarlouis, Kreisstadt	6630	43,27	38 590	892
276	08 2 15 017	Ettlingen, Stadt	7505	56,67	38 480	679
277	05 3 70 016	Heinsberg, Stadt	5138	92,18	38 472	417
278	15 2 46 390	Zeitz, Stadt	4900	21,03	38 399	1 826
279	01 0 56 039	Pinneberg, Stadt	2080	21,54	38 388	1 782
280	08 1 19 067	Schorndorf, Stadt	7060	56,86	38 159	671
281	15 1 12 060	Bernburg/ Saale, Stadt	4350	46,52	38 106	819
282	03 2 53 008	Laatzten, Stadt	3014	34,18	37 866	1 108

5 Gemeinden mit 5 000 Einwohnern und mehr nach Einwohnergrößenklassen
mit ihrer Postleitzahl, Fläche, Bevölkerung und Bevölkerungsdichte am 31.12.1992

Lfd.	Schlüssel-	Gemeinde	Post-	Fläche	Bevölkerung	Ein-
Nr.	nummer		leit-	km 2		wohner
			zahl			je km 2

454 Gemeinden mit 20 000 bis unter 50 000 Einwohnern

283	08 4 16 036	Rottenburg am Neckar, Stadt	7407	142,27	37 831	266
284	03 4 52 001	Aurich, Stadt	2960	197,25	37 783	192
285	05 3 82 012	Bornheim, Stadt	5303	82,74	37 639	455
286	05 5 70 008	Beckum, Stadt	4720	111,63	37 630	337
287	09 3 73 147	Neumarkt i.d. OPf., Stadt	8430	78,82	37 490	476
288	08 1 16 033	Kirchheim unter Teck, Stadt	7312	40,47	37 439	925
289	05 5 62 008	Datteln, Stadt	4354	66,08	37 417	566
290	03 3 53 031	Seevetal	2105	105,14	37 401	356
291	05 1 70 044	Voerde (Niederrhein), Stadt	4223	53,48	37 361	699
292	08 3 17 065	Lahr/ Schwarzwald, Stadt	7630	69,79	37 329	535
293	05 5 54 012	Borken, Stadt	4280	152,66	37 284	244
294	06 4 35 019	Maintal, Stadt	6457	32,40	37 180	1 148
295	09 5 65 000	Schwabach, Stadt	8540	40,71	36 853	905
296	05 3 78 032	Wermelskirchen, Stadt	5632	74,66	36 606	490
297	13 0 20 140	Güstrow, Stadt	2600	70,84	36 434	514
298	06 4 38 009	Neu-Isenburg, Stadt	6078	24,21	36 409	1 504
299	06 4 31 002	Bensheim, Stadt	6140	57,83	36 356	629
300	05 3 82 060	Siegburg, Stadt	5200	23,47	36 287	1 546
301	05 3 82 024	Königswinter, Stadt	5330	76,19	36 231	476
302	09 1 74 115	Dachau, Stadt	8060	34,80	36 158	1 039
303	09 1 79 123	Germering, Stadt	8034	21,59	36 063	1 670
304	05 5 70 052	Warendorf, Stadt	4410	176,08	36 001	204
305	06 4 36 007	Hofheim am Taunus, Kreisstadt	6238	57,38	35 679	622
306	03 3 60 025	Uelzen, Stadt	3110	135,70	35 640	263
307	08 1 16 078	Leinfelden-Echterdingen, Stadt	7022	29,90	35 568	1 190
308	05 7 70 032	Porta Westfalica, Stadt	4952	105,17	35 450	337
309	15 2 42 240	Weißenfels, Stadt	4850	19,11	35 434	1 854
310	07 3 20 000	Zweibrücken, Stadt	6660	70,64	35 373	501
311	05 3 70 020	Hückelhoven, Stadt	5142	61,21	35 200	575
312	05 5 62 016	Haltern, Stadt	4358	158,45	35 194	222
313	05 3 54 036	Würselen, Stadt	5102	34,38	35 130	1 022
314	05 1 66 012	Kempen, Stadt	4152	68,75	35 121	511
315	05 7 66 040	Lage, Stadt	4937	76,06	34 965	460
316	15 3 43 340	Wernigerode, Stadt	3700	93,44	34 774	372
317	08 3 27 050	Tuttlingen, Stadt	7200	90,50	34 674	383
318	05 3 82 020	Hennef (Sieg), Stadt	5202	105,80	34 493	326
319	05 9 62 016	Hemer, Stadt	5870	67,56	34 378	509
320	05 9 54 008	Ennepetal, Stadt	5828	57,42	34 293	597
321	07 1 34 045	Idar-Oberstein, Stadt	6580	66,18	34 188	517
322	03 2 53 001	Barsinghausen, Stadt	3013	102,62	34 101	332
323	12 0 24 130	Fürstenwalde/ Spree, Stadt	1240	63,63	33 941	533
324	01 0 61 046	Itzehoe, Stadt	2210	27,30	33 867	1 241
325	05 5 58 012	Coesfeld, Stadt	4420	141,01	33 819	240
326	05 9 54 012	Gevelsberg, Stadt	5820	26,28	33 716	1 283
327	08 1 27 076	Schwäbisch Hall, Stadt	7170	104,24	33 623	323
328	05 7 62 020	Höxter, Stadt	3470	157,87	33 552	213
329	14 0 40 240	Meißen, Stadt	8250	26,23	33 520	1 278
330	14 0 53 300	Weißwasser, Stadt	7580	63,64	33 214	522
331	06 4 38 006	Langen, Stadt	6070	29,12	33 133	1 138
332	03 3 59 010	Buxtehude, Stadt	2150	76,49	33 046	432
333	08 1 19 008	Backnang, Stadt	7150	39,37	33 020	839
334	08 4 17 002	Balingen, Stadt	7460	90,34	32 895	364
335	03 3 53 005	Buchholz in der Nordheide, Stadt	2110	74,62	32 838	440
336	03 4 59 019	Georgsmarienhütte, Stadt	4504	55,43	32 835	592
337	05 5 66 008	Emsdetten, Stadt	4407	71,50	32 796	459
338	05 5 54 004	Ahaus, Stadt	4422	151,10	32 734	217
339	15 1 26 250	Köthen/ Anhalt, Stadt	4370	32,77	32 298	986
340	05 9 58 032	Meschede, Stadt	5778	218,50	32 209	147
341	05 5 66 012	Greven, Stadt	4402	140,09	32 205	230
342	05 5 66 084	Steinfurt, Stadt	4430	111,42	32 181	289
343	03 2 53 014	Seelze, Stadt	3016	54,03	32 120	594
344	16 0 34 400	Saalfeld/ Saale, Stadt	6800	37,02	32 067	866
345	03 1 55 011	Northeim, Stadt	3410	145,50	31 993	220
346	03 4 57 013	Leer (Ostfriesland), Stadt	2950	70,61	31 983	453
347	05 3 62 040	Wesseling, Stadt	5047	23,37	31 942	1 367
348	14 0 56 250	Zittau, Stadt	8800	20,12	31 891	1 585
349	05 3 58 024	Jülich, Stadt	5170	90,41	31 886	353
350	05 9 70 024	Kreuztal, Stadt	5910	70,96	31 799	448
351	09 1 79 121	Fürstenfeldbruck, Stadt	8080	32,58	31 762	975
352	08 3 17 057	Kehl, Stadt	7640	75,06	31 564	421
353	03 4 54 041	Papenburg, Stadt	2990	118,40	31 526	266
354	01 0 56 050	Wedel (Holstein), Stadt	2000	33,82	31 496	931
355	01 0 58 135	Rendsburg, Stadt	2370	25,11	31 473	1 253
356	03 2 56 022	Nienburg (Weser), Stadt	3070	64,44	31 444	488

5 Gemeinden mit 5 000 Einwohnern und mehr nach Einwohnergrößenklassen
mit ihrer Postleitzahl, Fläche, Bevölkerung und Bevölkerungsdichte am 31.12. 1992

Lfd.	Schlüssel-	Gemeinde	Post-	Fläche	Bevölkerung	Ein-
Nr.	nummer		leit-	km 2		wohner
			zahl			je km 2

454 Gemeinden mit 20 000 bis unter 50 000 Einwohnern

357	06 4 31 013	Lampertheim, Stadt	6840	72,30	31 415	435
358	15 2 37 460	Sangerhausen, Stadt	4700	34,26	31 385	916
359	06 4 31 020	Viernheim, Stadt	6806	48,40	31 243	646
360	16 0 21 120	Greitz, Stadt	6600	50,11	31 112	621
361	06 5 33 009	Limburg a d Lahn, Kreisstadt	6250	45,15	31 106	689
362	08 2 26 085	Sinsheim, Stadt	6920	127,00	31 069	245
363	15 2 11 010	Aschersleben, Stadt	4320	52,98	31 015	585
364	06 4 38 001	Dietzenbach, Stadt	6057	21,67	30 988	1 430
365	09 2 71 119	Deggendorf, Stadt	8360	77,20	30 932	401
366	03 4 54 035	Meppen, Stadt	4470	188,45	30 837	164
367	09 4 74 126	Forchheim, Stadt	8550	40,01	30 762	769
368	05 9 54 024	Schweim, Stadt	5830	20,50	30 751	1 500
369	06 6 32 002	Bad Hersfeld, Kreisstadt	6430	73,81	30 691	416
370	05 1 62 020	Korschenbroich, Stadt	4052	55,26	30 691	555
371	05 1 54 016	Goch, Stadt	4180	115,27	30 497	265
372	10 0 42 113	Merzig, Kreisstadt	6640	108,79	30 478	280
373	05 1 54 012	Geldern, Stadt	4170	96,87	30 469	315
374	14 0 22 380	Radebeul, Stadt	8122	25,99	30 465	1 172
375	06 4 33 008	Mörfelden-Walldorf, Stadt	6082	44,16	30 455	690
376	08 4 26 021	Biberach an der Riß, Stadt	7950	72,15	30 445	422
377	05 1 58 008	Haan, Stadt	5657	24,22	30 320	1 252
378	05 1 58 012	Heiligenhaus, Stadt	5628	27,47	30 198	1 099
379	08 3 36 069	Rheinfelden (Baden), Stadt	7888	62,84	30 144	480
380	12 0 26 260	Guben, Stadt	7560	32,60	30 110	924
381	03 2 53 016	Springe, Stadt	3257	159,78	30 108	188
382	15 2 28 270	Naumburg/ Saale, Stadt	4800	51,46	30 097	585
383	05 3 82 044	Niederkassel, Stadt	5216	35,79	30 017	839
384	05 9 78 040	Werne, Stadt	4712	75,98	29 939	394
385	05 5 62 036	Waltrop, Stadt	4355	46,98	29 933	637
386	03 1 18 046	Kornwestheim, Stadt	7014	14,55	29 830	2 050
387	05 9 62 052	Plettenberg, Stadt	5970	96,26	29 685	308
388	03 3 61 001	Achim, Stadt	2807	68,00	29 669	436
389	16 0 33 550	Rudolstadt, Stadt	6820	31,87	29 500	926
390	05 9 74 052	Werl, Stadt	4760	76,34	29 468	386
391	08 2 16 015	Gaggenau, Stadt	7560	65,05	29 463	453
392	08 1 16 080	Ostfildern, Stadt	7302	22,81	29 441	1 291
393	03 2 53 002	Burgdorf, Stadt	3167	112,28	29 427	262
394	03 1 55 004	Einbeck, Stadt	3352	165,84	29 398	177
395	08 1 27 014	Crailsheim, Stadt	7180	109,08	29 331	269
396	06 4 40 002	Bad Nauheim, Stadt	6350	32,55	29 275	899
397	05 9 54 032	Wetter (Ruhr), Stadt	5802	31,47	29 252	930
398	07 1 37 003	Andernach, Stadt	5470	53,23	29 227	549
399	12 0 41 380	Rathenow, Stadt	1830	45,72	29 209	639
400	03 4 61 007	Nordenham, Stadt	2890	87,19	29 083	334
401	05 9 74 044	Warstein, Stadt	4788	157,90	29 062	184
402	05 1 54 008	Emmerich, Stadt	4240	80,09	28 995	362
403	05 5 62 028	Oer-Erkenschwick, Stadt	4353	38,84	28 799	741
404	05 1 70 032	Rheinberg, Stadt	4134	75,14	28 693	382
405	12 0 36 320	Oranienburg, Stadt	1400	45,77	28 482	622
406	12 0 43 450	Senftenberg, Stadt	7840	58,64	28 470	486
407	05 5 70 028	Oelde, Stadt	4740	102,30	28 347	277
408	03 3 53 040	Winsen (Luhe), Stadt	2090	109,58	28 284	258
409	05 9 58 044	Sundern (Sauerland), Stadt	5768	192,85	28 267	147
410	09 4 77 128	Kulmbach, Stadt	8650	92,76	28 256	305
411	08 1 15 021	Herrenberg, Stadt	7033	65,72	28 216	429
412	09 7 71 130	Friedberg, Stadt	8904	81,21	28 171	347
413	12 0 45 340	Strausberg, Stadt	1260	52,14	28 085	539
414	03 2 51 037	Stuhr	2805	81,67	28 054	344
415	03 4 58 005	Ganderkesee	2875	138,24	28 053	203
416	16 0 13 030	Arnstadt, Stadt	5210	32,50	28 053	863
417	08 1 17 024	Geislingen an der Steige, Stadt	7340	75,83	27 999	369
418	05 3 82 028	Lohmar	5204	65,52	27 958	427
419	01 0 62 001	Ahrensburg, Stadt	2070	35,30	27 860	789
420	03 2 57 031	Rinteln, Stadt	3260	109,03	27 799	255
421	03 3 56 007	Osterholz-Scharmbeck, Stadt	2860	146,89	27 644	188
422	08 3 35 063	Radolfzell am Bodensee, Stadt	7760	58,57	27 550	470
423	10 0 46 117	Sankt Wendel, Kreisstadt	6690	113,53	27 388	241
424	03 2 51 047	Weyhe	2303	60,25	27 382	454
425	08 3 36 091	Weil am Rhein, Stadt	7858	19,47	27 350	1 405
426	05 1 70 028	Neukirchen-Vluyn, Stadt	4133	43,47	27 303	628
427	16 0 24 160	Ilmenau, Stadt	6300	39,19	27 262	696
428	01 0 53 032	Geestacht, Stadt	2054	33,19	27 254	821
429	15 3 32 130	Quedlinburg, Stadt	4300	78,16	27 242	349
430	03 4 59 014	Bramsche, Stadt	4550	183,32	27 221	148

5 Gemeinden mit 5 000 Einwohnern und mehr nach Einwohnergrößenklassen
mit ihrer Postleitzahl, Fläche, Bevölkerung und Bevölkerungsdichte am 31.12.1992

Lfd.	Schlüssel-	Gemeinde	Post-	Fläche	Bevölkerung	Ein-
Nr.	nummer		leit-	km 2		wohner
			zahl			je km 2

454 Gemeinden mit 20 000 bis unter 50 000 Einwohnern

431	06 4 39 015	Taunusstein, Stadt	6204	67,03	27 215	406
432	05 9 66 020	Lennestadt, Stadt	5940	135,04	27 164	201
433	03 1 56 011	Osterode am Harz, Stadt	3360	102,53	27 143	265
434	09 1 80 117	Garmisch-Partenkirchen, Markt	8100	205,58	27 010	131
435	09 3 76 161	Schwandorf, Stadt	8460	123,77	26 880	217
436	01 0 59 075	Schleswig, Stadt	2380	24,30	26 880	1 106
437	03 1 54 010	Helmstedt, Stadt	3330	46,96	26 833	571
438	05 3 70 040	Wegberg, Stadt	5144	84,33	26 631	316
439	12 0 37 960	Wittenberge, Stadt	2900	37,72	26 493	702
440	09 1 77 117	Erding, Stadt	8058	54,62	26 483	485
441	05 9 54 020	Herdecke, Stadt	5804	22,40	26 478	1 182
442	12 0 35 480	Neuruppin, Stadt	1950	73,99	26 476	358
443	05 3 78 016	Leichlingen (Rheinland), Stadt	5653	37,30	26 456	709
444	09 1 85 149	Neuburg a.d. Donau, Stadt	8858	81,28	26 444	325
445	05 7 70 008	Espelkamp, Stadt	4992	83,86	26 381	315
446	03 1 52 016	Hann. Münden, Stadt	3510	121,11	26 261	217
447	06 4 36 008	Kelkheim (Taunus), Stadt	6233	30,76	26 250	853
448	14 0 19 060	Delitzsch, Stadt	7270	24,10	26 249	1 089
449	05 9 58 012	Brilon, Stadt	5790	228,97	26 145	114
450	14 0 21 070	Döbeln, Stadt	7300	28,50	26 110	916
451	05 1 66 028	Tönisvorst, Stadt	4154	44,33	26 094	589
452	16 0 40 310	Sonneberg, Stadt	6400	39,62	26 058	658
453	08 1 18 073	Vaihingen an der Enz, Stadt	7143	73,40	25 915	353
454	05 9 58 040	Schmallenberg, Stadt	5948	302,34	25 912	86
455	05 1 70 012	Hamminkeln	4236	164,36	25 894	158
456	07 1 31 007	Bad Neuenahr-Ahrweiler, Stadt	5483	63,40	25 841	408
457	06 6 33 003	Baunatal, Stadt	3507	38,27	25 839	675
458	06 4 40 003	Bad Vilbel, Stadt	6368	25,65	25 728	1 003
459	08 2 15 007	Bretten, Stadt	7518	71,12	25 665	361
460	13 0 26 360	Neustrelitz, Stadt	2080	138,15	25 652	186
461	05 7 74 020	Delbrück, Stadt	4795	156,97	25 641	163
462	08 4 36 081	Wangen im Allgäu, Stadt	7988	101,28	25 617	253
463	08 2 36 040	Mühlacker, Stadt	7130	54,30	25 602	471
464	16 0 12 010	Apolda, Stadt	5320	16,66	25 516	1 532
465	03 2 53 018	Wedemark	3002	173,35	25 486	147
466	08 2 16 007	Bühl, Stadt	7580	73,21	25 442	348
467	06 4 38 012	Rödermark, Stadt	6074	29,99	25 432	848
468	05 7 70 028	Petershagen, Stadt	4953	211,91	25 410	120
469	05 9 78 032	Selm, Stadt	4714	60,41	25 360	420
470	15 3 14 030	Burg b. Magdeburg, Stadt	3270	85,05	25 334	298
471	06 4 40 008	Friedberg (Hessen), Kreisstadt	6360	50,17	25 209	502
472	05 7 54 032	Rietberg, Stadt	4835	110,36	25 136	228
473	03 3 61 012	Verden (Aller), Stadt	2810	71,58	25 124	351
474	08 2 25 058	Mosbach, Stadt	6950	62,23	25 115	404
475	06 4 38 008	Münheim am Main, Stadt	6052	20,74	25 083	1 209
476	05 3 54 008	Baesweiler, Stadt	5112	27,83	25 081	901
477	08 1 19 085	Winnenden, Stadt	7057	28,05	25 071	894
478	14 0 40 040	Coswig, Stadt	8270	25,85	25 023	968
479	09 1 83 148	Waldkraiburg, Stadt	8264	21,57	25 020	1 160
480	09 1 84 149	Unterschleißheim	8044	14,92	24 989	1 675
481	05 9 54 028	Sprockhövel, Stadt	4322	47,77	24 933	522
482	05 3 78 024	Overath	5063	68,83	24 904	362
483	08 3 25 049	Rottweil, Stadt	7210	71,77	24 878	347
484	15 2 15 120	Eisleben, Lutherstadt, Stadt	4250	39,64	24 835	627
485	05 1 54 032	Kevelaer, Stadt	4178	100,52	24 832	247
486	14 0 28 040	Glauchau, Stadt	9610	29,09	24 816	853
487	06 5 32 006	Dillenburg, Stadt	6340	83,88	24 779	295
488	12 0 33 250	Luckenwalde, Stadt	1710	22,12	24 777	1 120
489	01 0 62 060	Reinbek, Stadt	2057	31,23	24 764	793
490	03 4 53 004	Cloppenburg, Stadt	4590	70,59	24 707	350
491	09 7 76 116	Lindau (Bodensee), Stadt	8990	32,97	24 657	748
492	12 0 23 060	Forst/ Lausitz, Stadt	7570	36,11	24 625	682
493	07 3 39 005	Bingen am Rhein, Stadt	6530	37,73	24 612	652
494	16 0 28 320	Meiningen, Stadt	6100	41,39	24 563	593
495	15 3 39 180	Stäßfurt, Stadt	3250	21,45	24 517	1 143
496	08 4 25 033	Ehingen (Donau), Stadt	7930	178,36	24 474	137
497	08 1 19 091	Weinstadt, Stadt	7056	31,71	24 449	771
498	08 3 16 011	Emmendingen, Stadt	7830	33,79	24 436	723
499	05 7 70 020	Lübbecke, Stadt	4990	64,94	24 433	376
500	06 4 32 018	Pfungstadt, Stadt	6102	42,53	24 403	574
501	05 9 62 004	Altena, Stadt	5990	44,30	24 365	550
502	06 4 36 005	Hattersheim am Main, Stadt	6234	15,82	24 315	1 537
503	05 3 70 012	Geilenkirchen, Stadt	5130	83,16	24 307	292
504	05 9 66 024	Olpe, Stadt	5960	85,88	24 303	283

5 Gemeinden mit 5 000 Einwohnern und mehr nach Einwohnergrößenklassen
mit ihrer Postleitzahl, Fläche, Bevölkerung und Bevölkerungsdichte am 31.12.1992

Lfd. Nr	Schlüssel- nummer	Gemeinde	Post- leit- zahl	Fläche km 2	Bevölkerung	Ein- wohner je km 2
454 Gemeinden mit 20 000 bis unter 50 000 Einwohnern						
505	03 4 51 002	Bad Zwischenahn	2903	129,71	24 251	187
506	09 5 74 138	Lauf a.d. Pegnitz, Stadt	8560	59,82	24 222	405
507	03 4 60 009	Vechta, Stadt	2848	87,78	24 192	276
508	03 4 55 026	Varel, Stadt	2930	113,52	24 178	213
509	06 4 31 011	Heppenheim (Bergstraße), Kreisstadt	6148	52,14	24 175	464
510	12 0 36 160	Hennigsdorf b. Berlin, Stadt	1422	24,56	24 166	984
511	05 9 70 032	Netphen	5902	137,39	24 146	176
512	03 4 52 019	Norden, Stadt	2980	104,67	24 141	231
513	03 1 53 002	Bad Harzburg, Stadt	3388	65,42	24 112	369
514	08 2 26 098	Wiesloch, Stadt	6908	30,26	24 090	796
515	05 3 74 036	Radevormwald, Stadt	5608	53,77	24 055	447
516	14 0 46 210	Reichenbach Vogtl., Stadt	9800	15,41	24 046	1 561
517	06 4 34 002	Friedrichsdorf, Stadt	6382	30,16	24 021	796
518	14 0 11 010	Annaberg-Buchholz, Stadt	9300	12,68	24 019	1 894
519	06 4 38 010	Obertshausen, Stadt	6053	13,56	23 941	1 766
520	05 3 70 028	Übach-Palenberg, Stadt	5132	26,10	23 911	916
521	05 3 74 048	Wiehl, Stadt	5276	53,27	23 910	449
522	10 0 44 112	Lebach, Stadt	6610	64,15	23 861	372
523	08 2 35 085	Calw, Stadt	7260	59,89	23 825	398
524	08 2 37 040	Horb am Neckar, Stadt	7240	119,79	23 810	199
525	05 3 82 032	Meckenheim, Stadt	5309	34,83	23 754	682
526	08 2 37 028	Freudenstadt, Stadt	7290	87,59	23 675	270
527	05 3 82 048	Rheinbach, Stadt	5308	69,73	23 629	339
528	08 1 18 011	Ditzingen, Stadt	7257	30,41	23 594	776
529	05 3 66 028	Mechernich, Stadt	5353	136,33	23 562	173
530	05 3 78 028	Rösrath	5064	38,81	23 560	607
531	08 1 25 065	Neckarsulm, Stadt	7107	24,94	23 542	944
532	08 4 36 082	Weingarten, Stadt	7987	12,16	23 541	1 936
533	12 0 44 280	Sprenberg, Stadt	7590	113,35	23 505	207
534	05 3 82 008	Bad Honnef, Stadt	5340	48,30	23 469	486
535	05 9 66 004	Attendorn, Stadt	5952	97,85	23 298	238
536	06 4 40 005	Butzbach, Stadt	6308	106,60	23 282	218
537	05 7 62 036	Warburg, Stadt	3530	168,70	23 236	138
538	03 1 52 007	Duderstadt, Stadt	3408	95,61	23 230	243
539	03 2 57 035	Stadtthagen, Stadt	3060	60,27	23 222	385
540	08 1 36 019	Ellwangen (Jagst), Stadt	7090	127,45	23 211	182
541	03 3 58 022	Walsrode, Stadt	3030	270,64	23 151	86
542	13 0 39 460	Waren/ Müritz, Stadt	2060	158,43	23 124	146
543	09 7 72 163	Königsbrunn, Stadt	8901	18,39	23 081	1 255
544	14 0 12 030	Aue, Stadt	9400	20,99	23 027	1 097
545	08 2 26 041	Leimen, Stadt	6906	20,63	22 984	1 114
546	10 0 45 112	Blieskastel, Stadt	6653	110,25	22 966	208
547	09 1 81 130	Landsberg a. Lech, Stadt	8910	57,89	22 920	396
548	08 1 28 131	Wertheim, Stadt	6980	138,63	22 851	165
549	06 6 35 015	Korbach, Kreisstadt	3540	123,97	22 842	184
550	09 5 76 143	Roth, Stadt	8542	96,25	22 840	237
551	01 0 58 043	Eckernförde, Stadt	2330	17,96	22 772	1 268
552	16 0 39 420	Sondershausen, Stadt	5400	73,55	22 751	309
553	03 2 52 003	Bad Pyrmont, Stadt	3280	64,86	22 729	350
554	06 4 33 006	Groß-Gerau, Stadt	6080	54,47	22 725	417
555	03 2 54 002	Alfeld (Leine), Stadt	3220	72,85	22 599	310
556	06 6 36 003	Eschwege, Kreisstadt	3440	63,27	22 591	357
557	03 1 53 012	Seesen, Stadt	3370	102,03	22 514	221
558	01 0 60 039	Henstedt-Ulzburg	2359	36,93	22 463	608
559	16 0 38 400	Sömmerda, Stadt	5230	34,20	22 461	657
560	12 0 22 160	Finsterwalde, Stadt	7980	63,77	22 460	352
561	05 3 62 004	Bedburg, Stadt	5012	80,38	22 457	279
562	05 9 62 060	Werdohl, Stadt	5980	33,35	22 429	673
563	06 4 32 008	Griesheim, Stadt	6103	21,41	22 404	1 046
564	14 0 16 060	Borna, Stadt	7200	27,03	22 377	828
565	05 7 54 036	Schloß Holte-Stukenbrock	4815	67,44	22 350	331
566	12 0 39 370	Prenzlau, Stadt	2130	69,92	22 322	319
567	03 4 59 033	Wallenhorst	4512	47,18	22 307	473
568	13 0 27 180	Parchim, Stadt	2850	106,61	22 292	209
569	05 1 58 036	Wülfrath, Stadt	5603	32,23	22 272	691
570	08 2 35 046	Nagold, Stadt	7270	63,09	22 270	353
571	15 3 36 550	Salzwedel, Stadt	3560	59,71	22 261	373
572	03 2 53 013	Ronnenberg, Stadt	3003	37,85	22 219	587
573	08 3 37 126	Waldshut-Tiengen, Stadt	7890	77,98	22 189	285
574	06 4 32 023	Weiterstadt	6108	34,40	22 176	645
575	05 3 74 052	Wipperfürth, Stadt	5272	118,15	22 109	187
576	12 0 34 120	Falkensee, Stadt	1540	43,24	22 105	511
577	07 3 39 030	Ingelheim am Rhein, Stadt	6507	49,87	22 061	442
578	10 0 44 111	Dillingen/ Saar, Stadt	6638	22,07	22 058	999

5 Gemeinden mit 5 000 Einwohnern und mehr nach Einwohnergrößenklassen
mit ihrer Postleitzahl, Fläche, Bevölkerung und Bevölkerungsdichte am 31.12.1992

Lfd. Nr.	Schlüssel- nummer	Gemeinde	Post- leitz- zahl	Fläche km 2	Bevölkerung	Ein- wohner je km 2
-------------	----------------------	----------	-------------------------	----------------	-------------	---------------------------

454 Gemeinden mit 20 000 bis unter 50 000 Einwohnern

579	08 1 28 007	Bad Mergentheim, Stadt	6990	129,95	22 042	170
580	03 2 53 007	Iserrnhagen	3004	59,75	22 029	369
581	09 1 73 126	Geretsried, Stadt	8192	24,63	22 024	894
582	03 2 55 023	Holzwinden, Stadt	3450	88,29	22 011	249
583	05 1 62 012	Jüchen	4053	71,84	21 931	305
584	08 3 17 001	Achern, Stadt	7590	65,25	21 895	336
585	14 0 54 030	Crimmitschau, Stadt	9630	28,54	21 891	767
586	12 0 43 290	Lauchhammer, Stadt	7812	55,19	21 822	395
587	01 0 62 004	Bad Oldesloe, Stadt	2060	52,59	21 762	414
588	09 6 72 114	Bad Kissingen, Stadt	8730	59,06	21 684	367
589	05 9 58 024	Marsberg, Stadt	3538	182,01	21 681	119
590	05 9 78 012	Fröndenberg, Stadt	5758	56,21	21 632	385
591	09 5 72 132	Herzogenaurach, Stadt	8522	47,73	21 598	453
592	15 3 20 300	Haldensleben, Stadt	3240	120,36	21 595	179
593	12 0 48 350	Ludwigsfelde, Stadt	1720	13,45	21 562	1 603
594	09 1 79 142	Olching	8037	29,91	21 541	720
595	08 4 15 050	Metzingen, Stadt	7430	34,61	21 511	622
596	06 4 39 008	Idstein, Stadt	6270	79,70	21 485	270
597	08 4 36 055	Leutkirch im Allgäu, Stadt	7970	174,96	21 438	123
598	06 5 34 018	Stadtallendorf, Stadt	3570	78,30	21 429	274
599	03 2 51 041	Syke, Stadt	2808	127,81	21 411	168
600	09 7 72 184	Neusäß, Stadt	8902	25,21	21 407	849
601	14 0 52 400	Torgau, Stadt	7290	28,57	21 382	748
602	09 4 78 139	Lichtenfels, Stadt	8620	122,29	21 356	175
603	09 1 88 139	Starnberg, Stadt	8130	61,76	21 314	345
604	06 5 32 012	Herborn, Stadt	6348	63,88	21 299	333
605	09 5 73 134	Zirndorf, Stadt	8502	28,79	21 283	739
606	05 5 66 040	Lengerich, Stadt	4540	91,24	21 242	233
607	05 9 70 044	Wilnsdorf	5901	72,00	21 241	295
608	14 0 18 210	Limbach-Oberfrohna, Stadt	9102	15,80	21 205	1 342
609	05 7 54 016	Harzewinkel, Stadt	4834	100,45	21 141	210
610	05 7 74 036	Salzkotten, Stadt	4796	109,46	21 116	193
611	05 9 70 004	Bad Berleburg, Stadt	5920	275,24	21 111	77
612	09 7 80 139	Sonthofen, Stadt	8972	46,50	21 029	452
613	01 0 54 056	Husum, Stadt	2250	17,59	21 022	1 195
614	05 5 58 024	Lüdinghausen, Stadt	4710	140,22	21 018	150
615	03 4 60 006	Lohne (Oldenburg), Stadt	2842	90,75	20 992	231
616	05 3 62 016	Elsdorf	5013	65,93	20 965	318
617	09 1 89 154	Traunreut, Stadt	8225	45,06	20 941	465
618	09 7 75 152	Senden, Stadt	7913	25,23	20 890	828
619	10 0 41 515	Püttlingen, Stadt	6625	23,94	20 863	871
620	03 2 57 009	Bückerburg, Stadt	3062	68,85	20 862	303
621	09 6 75 141	Kitzingen, Stadt	8710	47,03	20 854	443
622	08 2 15 109	Stutensee	7513	45,67	20 846	456
623	05 9 62 036	Meinerzhagen, Stadt	5882	115,17	20 731	180
624	01 0 51 044	Heide, Stadt	2240	31,92	20 721	649
625	05 3 74 004	Bergneustadt, Stadt	5275	37,85	20 675	546
626	08 4 35 059	Überlingen, Stadt	7770	58,64	20 635	352
627	08 2 26 084	Schwetzingen, Stadt	6830	21,62	20 617	954
628	06 4 35 010	Gelnhausen, Barbarossastadt	6460	45,24	20 603	455
629	09 1 86 143	Pfaffenhofen a.d. Ilm, Stadt	8068	92,65	20 519	221
630	15 2 22 190	Hettstedt, Stadt	4270	19,81	20 515	1 036
631	16 0 15 520	Bad Salzungen, Stadt	6200	39,06	20 493	525
632	05 7 54 044	Verl	4837	71,31	20 451	287
633	06 4 40 012	Karben, Stadt	6367	43,96	20 263	461
634	03 3 58 021	Soltau, Stadt	3040	203,22	20 238	100
635	03 3 57 039	Rotenburg (Wümme), Stadt	2720	98,99	20 211	204
636	14 0 23 070	Eilenburg, Stadt	7280	32,35	20 208	625
637	05 7 58 016	Hiddenhausen	4901	23,87	20 207	847
638	01 0 55 004	Bad Schwartau, Stadt	2407	18,40	20 162	1 096
639	05 5 54 068	Vreden, Stadt	4426	135,54	20 156	149
640	08 3 26 012	Donaueschingen, Stadt	7710	104,63	20 141	192
641	05 5 70 020	Ennigerloh, Stadt	4722	124,88	20 049	161
642	14 0 28 070	Meerane, Stadt	9612	19,77	20 034	1 013
643	10 0 41 513	Heusweiler	6601	39,94	20 033	502
644	14 0 13 030	Auerbach/ Vogtl., Stadt	9700	14,62	20 030	1 370
645	03 4 55 015	Schortens	2948	68,91	20 014	290
zusammen ...			X	32 237,35	13 636 281	423

5 Gemeinden mit 5 000 Einwohnern und mehr nach Einwohnergrößenklassen
mit ihrer Postleitzahl, Fläche, Bevölkerung und Bevölkerungsdichte am 31.12. 1992

Lfd Nr	Schlüssel- nummer	Gemeinde	Post- leit- zahl	Fläche km 2	Bevölkerung	Ein- wohner je km 2
-----------	----------------------	----------	------------------------	----------------	-------------	---------------------------

810 Gemeinden mit 10 000 bis unter 20 000 Einwohnern

646	09 3 71 151	Sulzbach-Rosenberg, Stadt	8458	53,17	19 974	376
647	05 3 74 020	Lindlar	5253	85,82	19 969	233
648	14 0 49 140	Schwarzenberg/ Erzgeb., Stadt	9430	15,85	19 964	1 260
649	10 0 41 518	Sulzbach/ Saar, Stadt	6603	16,13	19 957	1 237
650	05 7 58 036	Vlotho, Stadt	4973	76,93	19 950	259
651	06 4 32 010	Groß-Umstadt, Stadt	6114	86,80	19 895	229
652	12 0 18 390	Lübbenau/ Spreewald, Stadt	7543	36,21	19 856	548
653	03 4 62 019	Wittmund, Stadt	2944	210,14	19 848	94
654	08 2 15 108	Rheinstetten	7512	32,31	19 813	613
655	05 3 74 008	Engelskirchen	5250	63,08	19 805	314
656	06 5 32 011	Haiger, Stadt	6342	106,68	19 802	186
657	03 4 57 014	Moormerland	2956	122,30	19 790	162
658	07 3 32 025	Haßloch	6733	39,96	19 759	494
659	05 7 74 016	Büren, Stadt	4793	170,97	19 728	115
660	09 4 79 152	Selb, Stadt	8672	61,38	19 713	321
661	03 2 52 002	Bad Münder am Deister, Stadt	3252	107,68	19 705	183
662	08 3 16 056	Waldkirch, Stadt	7808	48,48	19 675	406
663	08 3 25 053	Schramberg, Stadt	7230	45,69	19 625	430
664	03 4 54 018	Haren (Ems), Stadt	4472	208,52	19 587	94
665	06 4 36 001	Bad Soden am Taunus, Stadt	6232	12,45	19 577	1 572
666	03 2 52 007	Hessisch Oldendorf, Stadt	3253	120,35	19 546	162
667	09 1 79 145	Puchheim	8039	12,24	19 542	1 597
668	10 0 45 111	Bexbach, Stadt	6652	31,09	19 522	628
669	05 1 54 044	Rees, Stadt	4242	109,64	19 488	178
670	03 4 51 007	Westerstede, Stadt	2910	179,22	19 475	109
671	08 1 26 066	Öhringen, Stadt	7110	67,78	19 445	287
672	07 1 37 068	Mayen, Stadt	5440	58,04	19 374	334
673	05 3 82 076	Windeck	5227	107,21	19 364	181
674	09 7 79 194	Nördlingen, Stadt	8860	68,11	19 361	284
675	09 7 74 135	Günzburg, Stadt	8870	55,40	19 355	349
676	14 0 44 280	Heidenau, Stadt	8312	11,07	19 349	1 748
677	06 4 40 004	Büdingen, Stadt	6470	122,88	19 332	157
678	12 0 16 030	Bernau b. Berlin, Stadt	1280	46,46	19 304	415
679	10 0 44 118	Schwalbach	6635	27,33	19 255	705
680	05 7 54 012	Halle (Westf.), Stadt	4802	69,28	19 239	278
681	08 1 17 019	Eislingen/ Fils, Stadt	7332	16,41	19 217	1 171
682	06 4 35 006	Bruchköbel, Stadt	6454	29,68	19 212	647
683	10 0 43 112	Illingen	6688	36,08	19 144	531
684	08 1 35 016	Giengen an der Brenz, Stadt	7928	44,05	19 071	433
685	09 4 79 136	Marktreuditz, Stadt	8590	49,55	19 030	384
686	09 1 75 132	Vaterstetten	8011	34,12	18 972	556
687	09 1 90 157	Weilheim i. OB, Stadt	8120	55,47	18 962	342
688	09 1 84 136	Ottobrunn	8012	5,23	18 956	3 624
689	03 4 51 005	Rastede	2902	123,02	18 928	154
690	10 0 43 111	Eppelborn	6686	47,03	18 891	402
691	05 9 78 008	Bönen	4703	38,01	18 805	495
692	01 0 56 041	Quickborn, Stadt	2085	43,21	18 790	435
693	10 0 44 120	Wadgassen	6633	25,93	18 762	724
694	05 7 54 048	Versmold, Stadt	4804	84,80	18 750	221
695	03 2 53 003	Burgwedel	3006	151,73	18 735	123
696	06 4 38 005	Heusenstamm, Stadt	6056	19,03	18 715	983
697	14 0 12 180	Schneeberg, Stadt	9412	19,11	18 697	978
698	09 1 84 148	Unternhaching	8025	10,36	18 685	1 804
699	07 1 41 075	Lahnstein, Stadt	5420	36,85	18 680	507
700	06 4 36 003	Eschborn, Stadt	6236	12,14	18 604	1 532
701	09 4 76 145	Kronach, Stadt	8640	66,99	18 582	277
702	08 2 15 106	Waghäusel, Stadt	6833	42,84	18 576	434
703	14 0 43 390	Oschatz, Stadt	7260	48,81	18 522	379
704	09 7 71 113	Aichach, Stadt	8890	92,99	18 486	199
705	03 3 57 008	Bremervörde, Stadt	2740	150,16	18 458	123
706	13 0 32 050	Bergen/ Rügen, Stadt	2330	41,78	18 444	441
707	06 4 38 013	Seligenstadt, Stadt	6453	30,84	18 415	597
708	05 5 54 056	Stadtlohn, Stadt	4424	79,05	18 411	233
709	13 0 12 020	Anklam, Stadt	2140	41,28	18 405	446
710	03 2 53 017	Uetze	3162	140,28	18 378	131
711	09 1 79 126	Gröbenzell	8038	6,36	18 317	2 880
712	06 6 34 022	Schwalmsstadt, Stadt	3578	84,74	18 308	216
713	14 0 54 230	Werdau, Stadt	9620	9,30	18 306	1 968
714	07 3 38 025	Schifferstadt, Stadt	6707	28,06	18 299	652
715	06 4 33 011	Riedstadt	6086	73,76	18 289	248
716	08 3 17 089	Oberkirch, Stadt	7602	69,12	18 258	264
717	05 3 82 004	Alfter	5305	34,73	18 223	525
718	05 3 78 012	Kürten	5067	67,55	18 211	270
719	05 9 74 020	Geseke, Stadt	4787	97,42	18 210	187

5 Gemeinden mit 5 000 Einwohnern und mehr nach Einwohnergrößenklassen
mit ihrer Postleitzahl, Fläche, Bevölkerung und Bevölkerungsdichte am 31.12.1992

Lfd. Nr.	Schlüssel- nummer	Gemeinde	Post- leit- zahl	Fläche km 2	Bevölkerung	Ein- wohner je km 2
-------------	----------------------	----------	------------------------	----------------	-------------	---------------------------

810 Gemeinden mit 10 000 bis unter 20 000 Einwohnern

720	09 1 88 120	Gauting	8035	50,12	18 170	363
721	08 1 18 081	Remseck am Neckar	7148	22,59	18 133	803
722	05 5 70 044	Teigte, Stadt	4404	90,28	18 125	201
723	08 1 18 019	Gerlingen, Stadt	7016	17,00	18 122	1 066
724	05 7 62 004	Bad Driburg, Stadt	3490	115,07	18 114	157
725	05 3 66 044	Zülpich, Stadt	5352	101,08	18 103	179
726	09 5 77 177	Weißenburg i. Bay., Stadt	8832	97,55	18 087	185
727	09 7 72 147	Gersthofen, Stadt	8906	33,90	18 070	533
728	06 4 34 006	Kronberg im Taunus, Stadt	6242	18,62	18 068	970
729	06 4 40 016	Nidda, Stadt	6478	118,34	18 054	153
730	08 1 25 026	Eppingen, Stadt	7519	88,59	18 026	203
731	08 4 17 031	Hechingen, Stadt	7450	66,44	18 008	271
732	15 3 43 050	Blankenburg/ Harz, Stadt	3720	30,58	17 998	589
733	05 7 66 032	Horn-Bad Meinberg, Stadt	4934	90,16	17 997	200
734	03 2 53 015	Sehnde	3163	103,37	17 983	174
735	06 6 35 011	Frankenberg (Eder), Stadt	3558	124,87	17 974	144
736	05 9 66 012	Finnentrop	5950	104,02	17 964	173
737	08 2 26 032	Hockenheim, Stadt	6832	34,85	17 956	515
738	05 7 54 040	Steinhagen	4803	56,18	17 952	320
739	01 0 56 049	Uetersen, Stadt	2082	11,07	17 942	1 621
740	08 1 15 050	Weil der Stadt, Stadt	7252	43,17	17 923	415
741	05 3 82 072	Wachtberg	5307	49,67	17 897	360
742	05 5 66 068	Ochtrup, Stadt	4434	105,53	17 864	169
743	05 9 70 016	Freudenberg, Stadt	5905	54,48	17 859	328
744	08 4 16 025	Mössingen, Stadt	7406	50,06	17 833	356
745	12 0 29 250	Königs Wusterhausen, Stadt	1600	15,85	17 805	1 123
746	14 0 55 340	Wurzen, Stadt	7250	17,71	17 802	1 005
747	06 5 35 001	Alsfeld, Stadt	6320	129,69	17 795	137
748	09 7 79 131	Donauwörth, Stadt	8850	76,98	17 780	231
749	07 3 32 002	Bad Dürkheim, Stadt	6702	102,65	17 768	173
750	06 6 33 026	Vellmar, Stadt	3502	13,97	17 763	1 272
751	03 2 54 028	Sarstedt, Stadt	3203	42,90	17 743	414
752	14 0 31 180	Großenhain, Stadt	8280	24,61	17 727	720
753	09 1 89 155	Traunstein, Stadt	8220	48,58	17 715	365
754	01 0 53 090	Mölln, Stadt	2410	25,05	17 672	705
755	03 4 53 007	Friesoythe, Stadt	2908	246,98	17 649	71
756	09 6 71 111	Alzenau i. Ufr., Stadt	8755	59,30	17 649	298
757	05 7 58 008	Enger, Stadt	4904	41,21	17 623	428
758	05 3 78 008	Burscheid, Stadt	5093	27,38	17 619	643
759	10 0 43 116	Schiffweiler	6685	21,31	17 619	827
760	05 9 66 028	Wenden	5963	72,56	17 595	242
761	08 3 36 081	Schopfheim, Stadt	7860	68,01	17 569	258
762	09 1 71 112	Burghausen, Stadt	8263	18,57	17 552	945
763	15 1 47 390	Zerbst, Stadt	3400	39,06	17 548	449
764	05 3 82 064	Swisttal	5357	62,29	17 532	281
765	14 0 37 340	Markkleeberg, Stadt	7113	18,13	17 525	967
766	07 3 34 501	Wörth am Rhein, Stadt	6729	131,63	17 506	133
767	05 1 70 052	Xanten, Stadt	4232	72,38	17 504	242
768	09 7 77 151	Marktobersdorf, Stadt	8952	95,25	17 487	184
769	05 5 54 048	Rhede, Stadt	4292	78,65	17 476	222
770	06 4 36 004	Flörsheim am Main, Stadt	6093	22,95	17 465	761
771	05 3 74 044	Waldbörl, Stadt	5220	63,01	17 449	277
772	16 0 22 240	Heiligenstadt, Heilbad, Stadt	5630	61,57	17 442	283
773	06 6 35 003	Bad Wildungen, Stadt	3590	120,09	17 432	145
774	08 1 18 080	Korntal-Münchingen, Stadt	7015	20,71	17 361	838
775	05 3 82 040	Neunkirchen-Seelscheid	5206	50,64	17 360	343
776	08 4 26 070	Laupheim, Stadt	7958	61,79	17 358	281
777	14 0 30 240	Grimma, Stadt	7240	27,87	17 356	623
778	10 0 44 117	Schmelz	6612	58,64	17 351	296
779	03 4 57 022	Westoverledingen	2957	111,90	17 321	155
780	05 3 74 040	Reichshof	5226	114,61	17 315	151
781	03 1 53 004	Clausthal-Zellerfeld, Bergstadt	3392	33,95	17 285	509
782	08 4 15 059	Pfullingen, Stadt	7417	30,14	17 281	573
783	03 3 56 009	Schwanewede	2822	132,17	17 279	131
784	08 4 36 009	Bad Waldsee, Stadt	7967	108,48	17 245	159
785	09 3 72 116	Cham, Stadt	8490	80,70	17 231	214
786	15 1 13 020	Bitterfeld, Stadt	4400	27,82	17 228	619
787	06 4 32 019	Reinheim, Stadt	6107	27,70	17 176	620
788	09 1 72 114	Bad Reichenhall, Stadt	8230	39,44	17 155	435
789	14 0 35 290	Kamenz, Stadt	8290	20,16	17 125	849
790	05 3 82 016	Eltorf	5208	70,08	17 121	244
791	09 7 73 125	Dillingen a.d. Donau, Stadt	8880	75,59	17 111	226
792	07 3 31 003	Alzey, Stadt	6508	35,21	17 103	486
793	05 9 62 028	Kierspe, Stadt	5883	71,62	17 068	238

5 Gemeinden mit 5 000 Einwohnern und mehr nach Einwohnergrößenklassen
mit ihrer Postleitzahl, Fläche, Bevölkerung und Bevölkerungsdichte am 31.12.1992

Lfd. Nr.	Schlüssel- nummer	Gemeinde	Post- leit- zahl	Fläche km 2	Bevölkerung	Ein- wohner je km 2
----------	----------------------	----------	------------------------	----------------	-------------	---------------------------

810 Gemeinden mit 10 000 bis unter 20 000 Einwohnern

794	07 3 34 007	Germersheim, Stadt	6728	21,31	17 066	801
795	01 0 55 012	Eutin, Stadt	2420	41,39	17 010	411
796	09 4 73 151	Neustadt b. Coburg, Stadt	8632	61,89	17 008	275
797	08 1 25 006	Bad Rappenau, Stadt	6927	73,54	17 008	231
798	05 3 66 004	Bad Münstereifel, Stadt	5358	150,86	16 960	112
799	06 6 36 016	Witzenhausen, Stadt	3430	126,70	16 923	134
800	09 1 84 123	Haar	8013	13,34	16 860	1 264
801	03 1 55 012	Uslar, Stadt	3418	113,40	16 846	149
802	08 2 25 014	Buchen (Odenwald), Stadt	6967	138,99	16 809	121
803	10 0 42 116	Wadern, Stadt	6648	110,97	16 796	151
804	13 0 29 430	Ribnitz-Damgarten, Stadt	2590	91,47	16 764	183
805	03 3 53 026	Neu Wulmstorf	2153	56,15	16 751	298
806	09 5 73 122	Oberasbach	8507	12,12	16 734	1 381
807	05 5 58 044	Senden	4403	109,19	16 696	153
808	05 9 62 012	Halver, Stadt	5884	77,37	16 694	216
809	03 3 58 016	Münster, Stadt	3042	193,42	16 682	86
810	08 4 35 057	Tettwang, Stadt	7992	71,22	16 677	234
811	03 3 58 019	Schneverdingen, Stadt	3043	234,59	16 635	71
812	03 3 56 005	Lillienthal	2804	72,07	16 623	231
813	08 2 37 004	Baiersbronn	7292	189,69	16 595	87
814	03 1 54 013	Königsblut am Elm, Stadt	3308	130,57	16 574	127
815	03 1 56 009	Herzberg am Harz, Stadt	3420	71,89	16 567	230
816	06 4 32 022	Seeheim-Jugenheim	6104	28,00	16 553	591
817	05 9 78 016	Holzwickede	4755	22,36	16 521	739
818	16 0 44 380	Leinefelde, Stadt	5600	8,17	16 499	2 019
819	14 0 38 310	Löbau, Stadt	8700	17,56	16 481	939
820	06 4 35 021	Nidderau, Stadt	6369	46,73	16 480	353
821	05 5 58 032	Nottuln	4405	85,64	16 475	192
822	09 5 77 136	Gunzenhausen, Stadt	8820	82,48	16 426	199
823	09 6 77 155	Lohr a. Main, Stadt	8770	90,28	16 416	182
824	05 5 66 016	Hörstel, Stadt	4446	107,45	16 408	153
825	13 0 41 400	Wolgast, Stadt	2220	19,19	16 399	855
826	16 0 36 270	Schmalkalden, Kurort, Stadt	6080	32,45	16 384	505
827	16 0 32 400	Pößneck, Stadt	6840	24,46	16 381	670
828	08 2 15 101	Pfintal	7507	31,06	16 376	527
829	05 9 70 020	Hilchenbach, Stadt	5912	80,85	16 372	202
830	16 0 26 030	Bad Langensalza, Stadt	5820	45,03	16 341	363
831	06 5 31 014	Pohlheim, Stadt	6301	38,00	16 338	430
832	09 2 79 112	Dingolfing, Stadt	8312	44,05	16 313	370
833	03 4 52 023	Südbrookmerland	2963	96,82	16 309	168
834	03 4 61 002	Brake (Unterweser), Stadt	2880	38,17	16 294	427
835	15 3 30 200	Oschersleben/ Bode, Stadt	3230	48,85	16 266	333
836	05 7 62 016	Brakel, Stadt	3492	173,72	16 265	94
837	08 1 18 076	Sachsenheim, Stadt	7123	57,92	16 258	281
838	03 2 53 006	Hemmingen	3005	31,43	16 243	517
839	05 3 58 028	Kreuzau	5166	41,78	16 232	389
840	07 2 35 068	Konz, Stadt	5503	44,54	16 219	364
841	07 1 40 501	Boppard, Stadt	5407	75,12	16 214	216
842	06 4 39 003	Eltville am Rhein, Stadt	6228	46,77	16 172	346
843	08 4 37 100	Saulgau, Stadt	7968	97,34	16 161	166
844	09 1 83 128	Mühlendorf a. Inn, Stadt	8260	29,43	16 160	549
845	07 1 37 203	Bendorf, Stadt	5413	24,07	16 150	671
846	05 7 66 056	Oerlinghausen, Stadt	4811	32,70	16 128	493
847	10 0 42 112	Losheim	6646	96,79	16 122	167
848	05 1 66 024	Schwalmtal	4056	48,11	16 114	335
849	03 3 52 030	Langen, Stadt	2857	121,60	16 092	132
850	09 1 84 145	Taufkirchen	8028	22,01	16 081	731
851	09 2 75 154	Vilshofen, Stadt	8358	86,35	16 065	186
852	14 0 32 310	Mittweida, Stadt	9250	14,70	16 057	1 092
853	06 4 36 006	Hochheim am Main, Stadt	6203	19,43	16 020	824
854	10 0 42 111	Beckingen	6645	51,63	16 019	310
855	06 4 37 011	Michelstadt, Stadt	6120	86,99	16 007	184
856	15 3 32 200	Thale/ Harz, Stadt	4308	29,24	15 994	547
857	07 2 31 134	Wittlich, Stadt	5560	49,23	15 986	325
858	06 4 34 005	Königstein im Taunus, Stadt	6240	25,07	15 976	637
859	08 4 37 104	Sigmaringen, Stadt	7480	92,84	15 936	172
860	03 4 51 004	Edewecht	2905	113,47	15 934	140
861	15 3 17 060	Genthin, Stadt	3280	62,62	15 923	254
862	08 1 17 018	Ebersbach an der Fils, Stadt	7333	26,27	15 903	605
863	05 3 74 016	Hückeswagen, Stadt	5609	50,45	15 892	315
864	06 5 34 011	Kirchhain, Stadt	3575	90,92	15 888	175
865	07 1 31 077	Sinzg, Stadt	5485	41,00	15 882	387
866	06 6 32 003	Bebra, Stadt	6440	93,63	15 879	170
867	06 4 32 002	Babenhhausen, Stadt	6113	66,87	15 844	237

5 Gemeinden mit 5 000 Einwohnern und mehr nach Einwohnergrößenklassen
mit ihrer Postleitzahl, Fläche, Bevölkerung und Bevölkerungsdichte am 31.12.1992

Lfd. Nr.	Schlüssel- nummer	Gemeinde	Post- leit- zahl	Fläche km 2	Bevölkerung	Ein- wohner je km 2
-------------	----------------------	----------	------------------------	----------------	-------------	---------------------------

810 Gemeinden mit 10 000 bis unter 20 000 Einwohnern

868	05 7 66 016	Blomberg, Stadt	4933	99,11	15 831	160
869	06 6 33 013	Hofgeismar, Stadt	3520	86,39	15 792	183
870	09 1 73 147	Wolfratshausen, Stadt	8190	8,77	15 789	1 800
871	07 1 31 070	Remagen, Stadt	5480	33,16	15 773	476
872	08 2 26 013	Eberbach, Stadt	6930	81,16	15 767	194
873	08 3 37 096	Bad Säckingen, Stadt	7880	25,33	15 761	622
874	06 6 35 002	Arolsen, Stadt	3548	126,33	15 753	125
875	09 1 73 112	Bad Tölz, Stadt	8170	31,02	15 751	508
876	09 1 78 143	Moosburg a.d. Isar, Stadt	8052	43,85	15 747	359
877	03 2 51 012	Diepholz, Stadt	2840	104,48	15 726	151
878	05 5 54 016	Gescher, Stadt	4423	80,50	15 706	195
879	10 0 41 516	Quierschied	6607	20,22	15 687	776
880	10 0 43 115	Ottweiler, Stadt	6682	45,51	15 670	344
881	05 9 58 036	Olsberg, Stadt	5787	117,90	15 665	133
882	08 2 15 096	Karlsbad	7516	38,01	15 657	412
883	14 0 33 080	Hohenstein-Ernstthal, Stadt	9270	8,14	15 620	1 919
884	06 4 31 005	Bürstadt, Stadt	6842	34,47	15 617	453
885	01 0 56 044	Schenefeld, Stadt	2000	9,99	15 591	1 561
886	05 9 70 028	Bad Laasphe, Stadt	5928	135,71	15 583	115
887	13 0 15 070	Demmin, Stadt	2030	70,05	15 564	222
888	01 0 56 018	Halstenbek	2083	12,58	15 550	1 236
889	08 1 16 071	Wendlingen am Neckar, Stadt	7317	12,15	15 545	1 279
890	08 3 15 074	Müllheim, Stadt	7840	57,91	15 536	268
891	01 0 55 040	Stockelsdorf	2406	56,69	15 526	274
892	09 2 73 137	Kelheim, Stadt	8420	76,84	15 505	202
893	10 0 44 114	Rehlingen-Siersburg	6639	61,16	15 464	253
894	10 0 43 117	Spiesen-Elversberg	6683	11,40	15 449	1 355
895	09 1 74 126	Karlsfeld	8047	15,58	15 424	990
896	05 7 62 008	Beverungen, Stadt	3472	97,86	15 414	158
897	08 1 15 041	Renningen, Stadt	7253	31,13	15 401	495
898	01 0 62 018	Glinde, Stadt	2056	11,22	15 384	1 371
899	05 3 74 032	Nümbrecht	5223	71,78	15 367	214
900	05 7 58 020	Kirchlengern	4983	33,78	15 337	454
901	09 6 73 114	Bad Neustadt a.d. Saale, Stadt	8740	36,89	15 323	415
902	05 7 58 032	Spenge, Stadt	4905	40,25	15 317	381
903	06 4 35 025	Schlüchtern, Stadt	6490	113,29	15 314	135
904	01 0 57 062	Preetz, Stadt	2308	14,40	15 305	1 063
905	09 1 87 150	Kolbermoor, Stadt	8208	19,87	15 305	770
906	09 1 85 158	Schrobenhausen, Stadt	8898	75,31	15 278	203
907	03 3 52 032	Loxstedt	2854	156,53	15 254	97
908	06 6 31 017	Künzell	6411	30,29	15 252	504
909	05 7 70 012	Hille	4955	102,99	15 251	148
910	01 0 55 032	Neustadt in Holstein, Stadt	2430	19,74	15 244	772
911	01 0 60 005	Bad Segeberg, Stadt	2360	18,88	15 234	807
912	03 4 58 014	Wildeshausen, Stadt	2878	89,48	15 215	170
913	09 6 77 148	Karlstadt, Stadt	8782	98,03	15 190	155
914	08 3 35 079	Stockach, Stadt	7768	69,74	15 173	218
915	03 1 54 019	Schöningen, Stadt	3338	35,36	15 156	429
916	09 5 76 151	Wendelstein, Markt	8508	50,00	15 140	303
917	09 1 78 145	Neufahrn b. Freising	8056	45,51	15 102	332
918	05 7 66 036	Kalletal	4925	112,43	15 095	134
919	06 6 34 009	Homberg (Efze), Kreisstadt	3588	99,99	15 084	151
920	09 1 87 117	Bad Aibling, Stadt	8202	41,46	15 019	362
921	03 1 57 007	Vechede	3303	75,88	14 977	197
922	09 7 72 125	Bobingen, Stadt	8903	50,28	14 966	298
923	06 4 33 005	Ginsheim-Gustavsburg	6095	13,94	14 964	1 073
924	08 1 28 139	Lauda-Königshofen, Stadt	6970	94,47	14 925	158
925	13 0 28 330	Pasewalk, Stadt	2100	54,98	14 908	271
926	05 9 58 048	Winterberg, Stadt	5788	147,83	14 837	100
927	03 4 57 018	Rhauderfehn	2953	102,92	14 834	144
928	05 9 70 036	Neunkirchen	5908	39,60	14 804	374
929	05 1 66 008	Grefrath	4155	30,97	14 786	477
930	05 3 66 040	Weilerswist	5354	57,24	14 782	258
931	06 5 35 011	Lauterbach (Hessen), Kreisstadt	6420	102,00	14 742	145
932	08 2 16 017	Gernsbach, Stadt	7562	82,08	14 728	179
933	06 4 38 004	Hainburg	6452	15,94	14 723	924
934	12 0 38 590	Teltow, Stadt	1530	13,78	14 722	1 068
935	08 3 25 045	Oberndorf am Neckar, Stadt	7238	55,93	14 686	263
936	08 2 26 056	Neckargemünd, Stadt	6903	26,15	14 646	560
937	08 1 18 078	Freiberg am Neckar, Stadt	7149	13,14	14 621	1 113
938	06 4 36 011	Schwalbach am Taunus, Stadt	6231	6,47	14 604	2 257
939	06 4 32 016	Ober-Ramstadt, Stadt	6105	41,88	14 587	348
940	08 3 26 052	Sankt Georgen im Schwarzwald, Stadt	7742	59,85	14 572	243
941	08 4 36 049	Isny im Allgäu, Stadt	7972	85,35	14 572	171

5 Gemeinden mit 5 000 Einwohnern und mehr nach Einwohnergrößenklassen
mit ihrer Postleitzahl, Fläche, Bevölkerung und Bevölkerungsdichte am 31.12.1992

Lfd. Nr.	Schlüssel- nummer	Gemeinde	Post- leit- zahl	Fläche km ²	Bevölkerung	Ein- wohner je km ²
-------------	----------------------	----------	------------------------	---------------------------	-------------	--------------------------------------

810 Gemeinden mit 10 000 bis unter 20 000 Einwohnern

942	05 9 70 008	Burbach	5909	79,66	14 564	183
943	01 0 60 044	Kaltenkirchen, Stadt	2358	22,41	14 562	650
944	01 0 55 035	Ratekau	2401	59,60	14 557	244
945	03 4 57 021	Weener, Stadt	2952	81,39	14 557	179
946	05 7 70 040	Randen, Stadt	4993	136,82	14 535	106
947	10 0 41 517	Riegelsberg	6601	14,70	14 497	986
948	09 1 72 118	Freilassing, Stadt	8228	14,80	14 496	979
949	06 6 36 006	Hessisch Lichtenau, Stadt	3436	105,87	14 483	137
950	09 6 71 122	Großostheim, Markt	8754	44,29	14 478	327
951	06 5 34 004	Biedenkopf, Stadt	3560	90,33	14 476	160
952	06 6 31 015	Hünfeld, Stadt	6418	119,75	14 456	121
953	06 6 32 018	Rotenburg a. d. Fulda, Stadt	6442	79,84	14 455	181
954	06 4 33 007	Kelsterbach, Stadt	6092	15,39	14 422	937
955	08 1 19 093	Kernen im Remstal	7053	15,05	14 415	958
956	03 4 58 013	Wardenburg	2906	118,58	14 415	122
957	08 1 19 044	Murrhardt, Stadt	7157	71,14	14 402	202
958	05 9 74 016	Erwitte, Stadt	4782	89,29	14 341	161
959	09 3 75 190	Regenstauf, Markt	8413	99,52	14 334	144
960	03 2 51 007	Bassum, Stadt	2830	168,55	14 294	85
961	05 7 66 048	Leopoldshöhe	4817	36,94	14 267	386
962	14 0 22 370	Radeberg, Stadt	8142	15,90	14 266	897
963	09 1 84 119	Garching b. München, Stadt	8046	28,16	14 254	506
964	09 7 75 129	Illertissen, Stadt	7918	36,30	14 251	393
965	06 6 34 005	Fritzlar, Stadt	3580	88,78	14 234	160
966	09 1 87 122	Bruckmühl, Markt	8206	50,23	14 220	283
967	16 0 45 430	Zeulenroda, Stadt	6570	21,81	14 202	651
968	09 1 88 121	Gilching	8031	31,67	14 200	448
969	03 4 60 002	Damme, Stadt	2845	104,45	14 196	136
970	09 1 90 141	Penzberg, Stadt	8122	25,72	14 188	552
971	09 5 73 127	Stein, Stadt	8504	19,51	14 187	727
972	09 5 74 112	Altdorf b. Nürnberg, Stadt	8503	48,59	14 157	291
973	15 1 34 170	Roßlau/ Elbe, Stadt	4530	31,32	14 150	452
974	06 4 32 004	Dieburg, Stadt	6110	23,60	14 135	599
975	10 0 44 116	Saarwellingen	6632	41,65	14 123	339
976	09 4 72 175	Pegnitz, Stadt	8570	99,98	14 106	141
977	05 1 66 004	Brüggen	4057	61,11	14 098	231
978	03 4 56 001	Bad Bentheim, Stadt	4444	100,16	14 097	141
979	14 0 32 150	Frankenberg, Stadt	9262	11,50	14 096	1 226
980	08 2 26 095	Walldorf, Stadt	6909	19,91	14 090	708
981	08 2 26 105	Edingen-Neckarhausen	6803	12,04	14 088	1 170
982	06 6 34 001	Borken (Hessen), Stadt	3587	82,30	14 081	171
983	03 1 53 007	Langeisheim, Stadt	3394	48,67	14 065	289
984	09 7 77 129	Füssen, Stadt	8958	43,53	14 042	323
985	06 4 39 011	Niedernhausen	6272	35,25	14 022	398
986	08 2 26 009	Brühl	6835	10,19	14 019	1 376
987	03 2 54 005	Bad Salzdetfurth, Stadt	3202	67,09	14 011	209
988	05 7 54 020	Herzbrock-Clarholz	4836	79,23	14 007	177
989	08 4 25 141	Blaustein	7906	55,56	13 995	252
990	09 7 80 124	Immenstadt i. Allgäu, Stadt	8970	81,41	13 973	172
991	08 2 15 097	Kraichtal, Stadt	7527	80,56	13 913	173
992	05 7 74 024	Hövelhof	4794	70,63	13 913	197
993	05 3 54 028	Simmerath	5107	111,45	13 899	125
994	06 6 31 020	Petersberg	6415	35,51	13 895	391
995	03 4 59 003	Bad Essen	4515	103,21	13 877	134
996	14 0 51 220	Stollberg/ Erzgeb., Stadt	9150	30,68	13 856	452
997	01 0 56 043	Rellingen	2084	13,19	13 853	1 050
998	14 0 37 490	Schkeuditz, Stadt	7144	22,96	13 849	603
999	12 0 31 350	Lübben/ Spreewald, Stadt	7550	73,78	13 844	188
1 000	05 7 70 044	Stemwede	4995	166,02	13 837	83
1 001	08 2 26 018	Eppelheim	6904	5,70	13 823	2 425
1 002	09 1 84 130	Ismaning	8045	40,17	13 820	344
1 003	12 0 46 460	Templin, Stadt	2090	90,42	13 791	153
1 004	06 4 35 009	Freigericht	6463	33,42	13 777	412
1 005	08 1 18 050	Markgröningen, Stadt	7145	28,16	13 766	489
1 006	01 0 51 011	Brunsbüttel, Stadt	2212	65,24	13 702	210
1 007	05 7 74 008	Bad Lippspringe, Stadt	4792	50,97	13 678	268
1 008	08 1 25 005	Bad Friedrichshall, Stadt	7107	24,69	13 677	554
1 009	05 1 54 052	Straelen, Stadt	4172	73,98	13 660	185
1 010	08 2 26 082	Schriesheim, Stadt	6905	31,67	13 617	430
1 011	09 7 72 202	Stadtbergen, Markt	8901	11,48	13 600	1 185
1 012	13 0 19 100	Grimmen, Stadt	2320	30,15	13 575	450
1 013	08 2 26 076	Sandhausen	6902	14,55	13 556	932
1 014	13 0 21 370	Hagenow, Stadt	2820	67,43	13 522	201
1 015	05 3 66 036	Schleiden, Stadt	5372	122,08	13 515	111

5 Gemeinden mit 5 000 Einwohnern und mehr nach Einwohnergrößenklassen
mit ihrer Postleitzahl, Fläche, Bevölkerung und Bevölkerungsdichte am 31.12.1992

Lfd.	Schlüssel-	Gemeinde	Post-	Fläche	Bevölkerung	Ein-
Nr.	nummer		leit-	km 2		wohner
			zahl			je km 2

810 Gemeinden mit 10 000 bis unter 20 000 Einwohnern

1 016	06 5 33 003	Bad Camberg, Stadt	6277	54,64	13 505	247
1 017	06 5 33 017	Weilburg, Stadt	6290	57,40	13 504	235
1 018	05 3 78 020	Odenthal	5068	39,97	13 485	337
1 019	08 3 36 105	Grenzach-Wyhlen	7889	17,32	13 474	778
1 020	16 0 42 360	Zella-Mehlis, Stadt	6060	28,10	13 473	479
1 021	08 1 19 090	Remshalden	7064	15,15	13 467	889
1 022	06 6 34 014	Melsungen, Stadt	3508	63,10	13 456	213
1 023	05 1 70 016	Hünxe	4224	106,80	13 416	126
1 024	03 1 52 004	Bovenden, Flecken	3406	63,54	13 405	211
1 025	06 5 31 006	Grünberg, Stadt	6310	89,25	13 394	150
1 026	03 3 61 009	Oyten	2806	63,47	13 388	211
1 027	08 3 27 049	Trossingen, Stadt	7218	24,20	13 383	553
1 028	08 4 36 010	Bad Wurzach, Stadt	7954	182,26	13 370	73
1 029	12 0 37 620	Perleberg, Stadt	2910	81,26	13 362	164
1 030	08 1 18 049	Marbach am Neckar, Stadt	7142	18,05	13 358	740
1 031	03 4 59 020	Hagen am Teutoburger Wald	4506	34,49	13 356	387
1 032	12 0 47 280	Wittstock, Stadt	1930	71,63	13 348	186
1 033	09 5 74 152	Röthenbach a.d. Pegnitz, Stadt	8505	13,13	13 343	1 016
1 034	03 2 53 005	Gehrden, Stadt	3007	43,10	13 334	309
1 035	05 3 58 036	Linnich, Stadt	5172	65,45	13 322	204
1 036	09 7 78 116	Bad Wörishofen, Stadt	8939	57,81	13 320	230
1 037	09 5 74 123	Feucht, Markt	8501	9,19	13 313	1 449
1 038	05 5 58 004	Ascheberg	4715	106,48	13 312	125
1 039	08 3 15 006	Bad Krozingen	7812	35,66	13 311	373
1 040	05 3 70 036	Wassenberg, Stadt	5143	42,41	13 264	313
1 041	03 1 56 002	Bad Lauterberg im Harz, Stadt	3422	41,54	13 255	319
1 042	06 4 32 014	Mühlital	6109	25,33	13 240	523
1 043	15 3 38 050	Calbe/ Saale, Stadt	3310	39,51	13 239	335
1 044	06 5 32 021	Solms, Stadt	6336	34,06	13 235	389
1 045	09 1 84 120	Gräfeifing	8032	9,58	13 219	1 380
1 046	09 7 78 173	Mindelheim, Stadt	8948	56,44	13 204	234
1 047	09 4 73 159	Rödentel, Stadt	8633	49,97	13 199	264
1 048	09 5 72 121	Eckental, Markt	8501	29,71	13 188	444
1 049	09 5 77 173	Treuchtlingen, Stadt	8830	103,40	13 184	128
1 050	08 2 15 102	Eggenstein-Leopoldshafen	7514	26,11	13 166	504
1 051	03 4 55 007	Jever, Stadt	2942	41,85	13 152	314
1 052	05 7 66 028	Extertal	4923	92,52	13 142	142
1 053	10 0 46 118	Tholey	6695	57,56	13 127	228
1 054	03 2 53 019	Wennigsen (Deister)	3015	53,77	13 070	243
1 055	03 3 56 008	Ritterhude	2863	32,83	13 067	398
1 056	08 3 37 116	Wehr, Stadt	7867	35,66	13 063	366
1 057	08 2 15 046	Malsch	7502	51,24	13 044	255
1 058	03 2 53 012	Pattensen, Stadt	3017	67,00	13 027	194
1 059	10 0 41 514	Kleinblittersdorf	6601	27,29	12 998	476
1 060	06 6 33 017	Lohfelden	3503	16,57	12 978	783
1 061	06 5 32 001	Abtlar, Stadt	6334	43,59	12 977	298
1 062	08 1 35 020	Herbrechtingen, Stadt	7922	58,63	12 977	221
1 063	05 3 82 036	Much	5203	78,07	12 956	166
1 064	08 4 17 013	Burladingen, Stadt	7453	123,32	12 932	105
1 065	13 0 32 390	Saßnitz, Stadt	2355	45,94	12 931	281
1 066	06 6 33 009	Fuldatal	3501	33,68	12 931	384
1 067	05 7 62 032	Steinheim, Stadt	4939	75,68	12 907	171
1 068	03 3 51 004	Bergen, Stadt	3103	163,72	12 905	79
1 069	03 4 59 012	Bissendorf	4516	96,37	12 899	134
1 070	09 2 75 141	Pocking, Stadt	8398	68,99	12 891	187
1 071	08 1 17 051	Uhingen	7336	24,79	12 890	520
1 072	09 6 71 130	Hösbach, Markt	8759	30,59	12 887	421
1 073	06 4 33 002	Bischofsheim	6094	9,03	12 884	1 427
1 074	06 4 34 011	Udingen, Stadt	6390	55,86	12 876	231
1 075	03 4 52 014	Krummhörn	2974	157,17	12 876	82
1 076	13 0 38 230	Torgelow, Stadt	2110	49,46	12 875	260
1 077	06 6 33 028	Wolfhagen, Stadt	3549	111,95	12 868	115
1 078	05 9 66 016	Kirchhundem	5942	147,89	12 825	87
1 079	05 1 70 036	Schermbach	4235	110,73	12 819	116
1 080	08 2 26 031	Hemsbach, Stadt	6944	12,86	12 802	995
1 081	03 4 58 010	Hude (Oldenburg)	2872	124,60	12 795	103
1 082	07 3 32 024	Grünstadt, Stadt	6718	18,09	12 779	706
1 083	08 1 16 056	Plochingen, Stadt	7310	10,66	12 761	1 197
1 084	06 5 31 011	Lich, Stadt	6302	77,63	12 745	164
1 085	09 1 84 131	Kirchheim b. München	8011	15,51	12 741	821
1 086	08 2 15 110	Waldbronn	7517	11,35	12 726	1 121
1 087	05 3 58 004	Aldenhoven	5173	44,30	12 715	287
1 088	06 4 35 012	Gründau	6466	67,54	12 708	188
1 089	08 4 15 053	Münsingen, Stadt	7420	116,02	12 697	109

5 Gemeinden mit 5 000 Einwohnern und mehr nach Einwohnergrößenklassen
mit ihrer Postleitzahl, Fläche, Bevölkerung und Bevölkerungsdichte am 31.12.1992

Lfd. Nr	Schlüssel- nummer	Gemeinde	Post- leit- zahl	Fläche km 2	Bevölkerung	Ein- wohner je km 2
------------	----------------------	----------	------------------------	----------------	-------------	---------------------------

810 Gemeinden mit 10 000 bis unter 20 000 Einwohnern

1 090	09 5 72 135	Höchstädt a.d. Aisch, Stadt	8552	70,84	12 684	179
1 091	13 0 22 420	Ludwigslust, Stadt	2800	48,62	12 680	261
1 092	08 4 15 078	Bad Urach, Stadt	7432	55,47	12 672	228
1 093	05 5 70 016	Drensteinfurt, Stadt	4406	106,39	12 669	119
1 094	05 3 58 048	Niederzier	5162	63,40	12 662	200
1 095	05 3 74 024	Marienheide	5277	54,99	12 631	230
1 096	06 4 32 015	Münster	6115	20,79	12 609	606
1 097	06 4 35 002	Bad Soden-Salmünster, Stadt	6483	58,60	12 599	215
1 098	08 1 26 046	Künzelsau, Stadt	7118	75,15	12 597	168
1 099	05 3 58 032	Langerwehe	5163	41,49	12 585	303
1 100	08 2 26 037	Ketsch	6834	16,52	12 577	761
1 101	15 2 27 050	Bad Dürrenberg, Stadt	4203	17,49	12 573	719
1 102	01 0 57 057	Plön, Stadt	2320	35,94	12 561	349
1 103	09 1 82 120	Holzkirchen, Markt	8150	48,23	12 556	260
1 104	09 7 75 162	Vöhringen, Stadt	7917	23,37	12 541	537
1 105	06 4 36 002	Eppstein, Stadt	6239	24,21	12 541	518
1 106	15 3 16 050	Gardelagen, Stadt	3570	67,96	12 527	184
1 107	05 5 70 048	Wadersloh	4724	117,03	12 524	107
1 108	06 5 31 008	Hungen, Stadt	6303	86,75	12 495	144
1 109	07 3 38 019	Mutterstadt	6704	20,49	12 471	609
1 110	16 0 20 580	Waltershausen, Stadt	5812	30,79	12 466	405
1 111	01 0 58 092	Kronshagen	2300	5,35	12 459	2 329
1 112	12 0 43 140	Großbräsen, Stadt	7805	30,45	12 450	409
1 113	09 2 75 126	Hauzenberg, Stadt	8395	82,82	12 429	150
1 114	09 1 76 123	Eichstätt, Stadt	8078	47,78	12 420	260
1 115	05 1 54 004	Bedburg-Hau	4194	61,29	12 418	203
1 116	08 1 25 110	Obersulm	7104	31,14	12 417	399
1 117	14 0 37 570	Taucha, Stadt	7127	33,12	12 412	375
1 118	14 0 24 110	Flöha, Stadt	9380	18,18	12 394	682
1 119	05 9 62 056	Schalksmühle	5885	38,20	12 392	324
1 120	06 5 34 007	Dautphetal	3563	72,03	12 387	172
1 121	08 1 18 003	Asperg, Stadt	7144	5,80	12 380	2 134
1 122	14 0 42 310	Oelsnitz, Stadt	9920	30,93	12 366	400
1 123	05 3 54 020	Monschau, Stadt	5108	94,61	12 364	131
1 124	08 1 28 115	Tauberbischofsheim, Stadt	6972	69,03	12 348	179
1 125	08 4 25 072	Langenau, Stadt	7907	74,99	12 340	165
1 126	08 1 25 013	Brackenheim, Stadt	7129	45,75	12 322	269
1 127	01 0 53 100	Ratzburg, Stadt	2418	30,29	12 311	406
1 128	03 1 51 040	Wittingen, Stadt	3120	224,98	12 308	55
1 129	14 0 38 100	Ebersbach, Stadt	8705	14,89	12 306	826
1 130	08 2 15 066	Philippsburg, Stadt	7522	50,57	12 299	243
1 131	06 4 34 007	Neu-Anspach	6392	36,14	12 298	340
1 132	14 0 15 010	Bischofswerda, Stadt	8500	18,54	12 295	663
1 133	14 0 57 260	Zschopau, Stadt	9360	12,26	12 284	1 002
1 134	03 4 59 008	Beim	4513	46,67	12 264	263
1 135	09 7 74 150	Krumbach (Schwaben), Stadt	8908	44,63	12 245	274
1 136	01 0 62 006	Bargteheide, Stadt	2072	15,83	12 213	772
1 137	03 3 61 006	Langwedel, Flecken	2815	76,11	12 184	160
1 138	09 6 72 127	Hammelburg, Stadt	8783	128,90	12 182	95
1 139	03 2 54 026	Nordstemmen	3204	60,11	12 174	203
1 140	08 1 27 025	Gaildorf, Stadt	7160	62,56	12 172	195
1 141	09 6 74 147	Haßfurt, Stadt	8728	52,71	12 168	231
1 142	08 1 36 010	Bopfingen, Stadt	7085	77,00	12 154	158
1 143	05 7 70 016	Hüllhorst	4971	44,73	12 146	272
1 144	06 4 35 017	Langenselbold, Stadt	6456	26,26	12 133	462
1 145	09 5 74 132	Hersbruck, Stadt	8562	22,90	12 127	530
1 146	05 9 74 056	Wickede (Ruhr)	5757	25,20	12 121	481
1 147	03 1 57 003	Ilse	3152	28,46	12 112	426
1 148	09 4 75 154	Münchberg, Stadt	8660	68,79	12 106	176
1 149	09 2 73 147	Mainburg, Stadt	8302	61,67	12 103	196
1 150	05 5 54 044	Reken	4421	77,36	12 084	156
1 151	12 0 28 190	Jüterbog, Stadt	1700	101,54	12 051	119
1 152	12 0 24 110	Erkner	1250	16,59	12 025	725
1 153	08 3 16 009	Denzlingen	7819	16,87	12 021	713
1 154	09 2 77 116	EGgenfelden, Stadt	8330	44,35	12 019	271
1 155	08 1 16 072	Wernau (Neckar), Stadt	7314	10,90	12 016	1 102
1 156	05 1 66 020	Niederkrüchten	4055	67,07	12 010	179
1 157	06 4 37 006	Erbach, Kreisstadt	6120	61,53	12 010	195
1 158	10 0 41 511	Friedrichsthal, Stadt	6605	9,07	12 010	1 324
1 159	08 3 15 113	Titisee-Neustadt, Stadt	7820	89,66	11 998	134
1 160	15 3 45 260	Wolmirstedt, Stadt	3210	26,35	11 986	455
1 161	06 5 31 003	Buseck	6305	38,67	11 982	310
1 162	16 0 37 240	Schmölln, Stadt	7420	25,98	11 977	461
1 163	14 0 18 050	Burgstädt, Stadt	9112	20,27	11 973	591

5 Gemeinden mit 5 000 Einwohnern und mehr nach Einwohnergrößenklassen
mit ihrer Postleitzahl, Fläche, Bevölkerung und Bevölkerungsdichte am 31.12.1992

Lfd.	Schlüssel-	Gemeinde	Post-	Fläche	Bevölkerung	Ein-
Nr.	nummer		leit-	km 2		wohner
			zahl			je km 2

810 Gemeinden mit 10 000 bis unter 20 000 Einwohnern

1 164	01 0 61 029	Glückstadt, Stadt	2208	22,78	11 970	525
1 165	10 0 42 114	Mettlach	6642	77,88	11 967	154
1 166	09 2 76 138	Regen, Stadt	8370	65,16	11 953	183
1 167	09 5 71 193	Rothenburg ob der Tauber, Stadt	8803	41,75	11 944	286
1 168	06 4 33 003	Büttelborn	6087	30,01	11 936	398
1 169	08 2 26 038	Ladenburg, Stadt	6802	18,86	11 930	633
1 170	07 1 43 048	Montabaur, Stadt	5430	33,61	11 925	355
1 171	05 9 58 008	Bestwig	5780	67,90	11 912	175
1 172	14 0 41 260	Niesky, Stadt	8920	34,34	11 905	347
1 173	13 0 13 040	Bad Doberan, Stadt	2560	32,68	11 903	364
1 174	05 1 62 028	Rommerskirchen	4049	60,08	11 883	198
1 175	09 5 75 112	Bad Windsheim, Stadt	8532	78,35	11 882	152
1 176	03 2 51 040	Sulingen, Stadt	2838	110,61	11 877	107
1 177	05 1 54 024	Kalkar, Stadt	4192	88,23	11 874	135
1 178	05 9 62 048	Neuenrade, Stadt	5982	54,12	11 872	219
1 179	05 5 66 060	Neuenkirchen	4445	48,28	11 870	246
1 180	09 7 75 164	Weißenhorn, Stadt	7912	53,41	11 860	222
1 181	03 3 52 050	Schiffdorf	2858	113,64	11 859	104
1 182	05 7 70 036	Preußisch Oldendorf, Stadt	4994	69,68	11 848	170
1 183	09 2 79 122	Landau a.d. Isar, Stadt	8380	84,67	11 848	140
1 184	08 4 35 035	Meckenbeuren	7996	31,90	11 837	371
1 185	06 4 35 007	Erlensee	6455	18,59	11 832	636
1 186	08 1 18 071	Tamm	7146	8,78	11 825	1 347
1 187	05 1 54 028	Kerken	4173	57,99	11 805	204
1 188	03 4 53 011	Löningen, Stadt	4573	143,01	11 800	83
1 189	10 0 45 116	Mandelbachtal	6676	57,70	11 799	204
1 190	14 0 36 050	Klingenthal/ Sa., Stadt	9650	28,67	11 797	411
1 191	06 4 39 012	Oestrich-Winkel, Stadt	6227	59,55	11 786	198
1 192	05 5 70 040	Sendenhorst, Stadt	4415	96,67	11 785	122
1 193	09 5 75 153	Neustadt a.d. Aisch, Stadt	8530	61,22	11 782	192
1 194	05 9 62 008	Balve, Stadt	5983	74,75	11 781	158
1 195	08 2 35 079	Bad Wildbad im Schwarzwald, Stadt	7547	105,26	11 777	112
1 196	06 4 35 023	Rodenbach	6458	16,71	11 776	705
1 197	09 6 71 143	Mömbis, Markt	8752	35,91	11 770	328
1 198	08 4 37 088	Pfullendorf, Stadt	7798	90,56	11 770	130
1 199	03 1 55 003	Dassel, Stadt	3354	113,02	11 766	104
1 200	10 0 43 113	Merchweiler	6689	12,78	11 763	920
1 201	09 6 79 170	Ochsenfurt, Stadt	8703	63,52	11 760	185
1 202	09 1 71 111	Altötting, Stadt	8262	21,64	11 755	543
1 203	16 0 17 090	Eisenberg, Stadt	6520	20,90	11 749	562
1 204	05 7 74 012	Borchen	4799	77,05	11 729	152
1 205	08 2 15 064	Östringen, Stadt	7524	53,22	11 711	220
1 206	06 4 32 011	Groß-Zimmern	6112	20,77	11 710	564
1 207	08 4 25 020	Blaubeuren, Stadt	7902	79,16	11 708	148
1 208	14 0 33 120	Lichtenstein/ Sa., Stadt	9275	10,67	11 701	1 097
1 209	06 5 34 010	Gladenbach, Stadt	3554	72,28	11 698	162
1 210	10 0 44 119	Überherrn	6636	34,30	11 683	341
1 211	09 1 75 122	Grafring b. München, Stadt	8018	29,57	11 679	395
1 212	08 4 25 039	Erbach	7904	63,29	11 669	184
1 213	09 7 72 200	Schwabmünchen, Stadt	8930	55,51	11 665	210
1 214	01 0 53 116	Schwarzenbek, Stadt	2053	11,56	11 662	1 009
1 215	14 0 12 160	Lößnitz, Stadt	9407	19,49	11 647	598
1 216	08 3 25 057	Sulz am Neckar, Stadt	7247	87,60	11 643	133
1 217	05 9 66 008	Drolshagen, Stadt	5962	67,12	11 642	173
1 218	03 4 58 007	Großenkneten	2907	176,16	11 640	66
1 219	03 4 51 008	Wiefelstede	2901	106,00	11 628	110
1 220	12 0 40 400	Pritzwalk, Stadt	1920	38,56	11 628	302
1 221	06 4 33 010	Raunheim, Stadt	6096	12,61	11 627	922
1 222	06 5 31 018	Wettenberg	6301	42,97	11 620	270
1 223	06 5 31 012	Linden, Stadt	6307	22,77	11 614	510
1 224	03 2 52 001	Aerzen, Flecken	3258	105,06	11 598	110
1 225	08 3 17 031	Friesenheim	7632	46,60	11 597	249
1 226	03 4 52 006	Großefehn	2962	127,23	11 587	91
1 227	05 9 74 024	Lippetal	4775	126,58	11 562	91
1 228	03 2 51 042	Twistringen, Stadt	2832	114,22	11 547	101
1 229	10 0 46 112	Marpingen	6694	39,67	11 540	291
1 230	13 0 38 240	Ueckermünde, Stadt	2120	171,92	11 539	67
1 231	06 6 34 003	Felsberg, Stadt	3582	83,28	11 530	138
1 232	09 1 90 148	Schongau, Stadt	8920	21,36	11 520	539
1 233	07 2 32 018	Bitburg, Stadt	5520	47,53	11 517	242
1 234	05 9 74 036	Rüthen, Stadt	4784	158,10	11 517	73
1 235	03 3 57 057	Zeven, Stadt	2730	73,90	11 515	156
1 236	06 4 33 014	Trebur	6097	50,14	11 510	230
1 237	05 1 70 004	Alpen	4234	59,54	11 509	193

5 Gemeinden mit 5 000 Einwohnern und mehr nach Einwohnergrößenklassen
mit ihrer Postleitzahl, Fläche, Bevölkerung und Bevölkerungsdichte am 31.12.1992

Lfd. Nr.	Schlüssel- nummer	Gemeinde	Post- leit- zahl	Fläche km ²	Bevölkerung	Ein- wohner je km ²
----------	----------------------	----------	------------------------	---------------------------	-------------	--------------------------------------

810 Gemeinden mit 10 000 bis unter 20 000 Einwohnern

1 238	01 0 53 083	Lauenburg/ Elbe, Stadt	2058	9,55	11 505	1 205
1 239	06 4 31 021	Wald-Michelbach	6948	74,35	11 493	155
1 240	09 1 90 139	Peißenberg, Markt	8123	32,68	11 490	352
1 241	03 2 54 008	Bockenem, Stadt	3205	109,38	11 477	105
1 242	03 1 55 001	Bad Gandersheim, Stadt	3353	90,41	11 465	127
1 243	08 3 26 003	Bad Dürrenheim, Stadt	7737	62,09	11 446	184
1 244	05 7 66 052	Lügde, Stadt	4927	88,62	11 444	129
1 245	09 3 75 165	Lappersdorf	8417	31,53	11 442	363
1 246	03 1 54 014	Lehre	3306	71,57	11 439	160
1 247	09 2 71 146	Plattling, Stadt	8350	35,82	11 417	319
1 248	08 1 17 015	Donzdorf, Stadt	7322	39,82	11 414	287
1 249	06 4 31 016	Lorsch, Stadt	6143	25,23	11 407	452
1 250	03 1 53 013	Wienenburg, Stadt	3387	71,14	11 405	160
1 251	03 4 52 025	Wiesmoor	2964	82,95	11 399	137
1 252	09 5 76 127	Hilpoltstein, Stadt	8543	89,44	11 394	127
1 253	14 0 39 230	Olbernhau, Stadt	9330	66,64	11 383	171
1 254	03 3 53 035	Tostedt	2117	48,24	11 367	236
1 255	08 2 26 103	Sankt Leon-Rot	6837	25,56	11 367	445
1 256	13 0 21 130	Boizenburg/ Elbe, Stadt	2830	48,09	11 365	236
1 257	08 4 35 034	Markdorf, Stadt	7778	40,92	11 360	278
1 258	08 3 15 015	Breisach am Rhein, Stadt	7814	54,59	11 356	208
1 259	03 1 58 006	Cremlingen	3302	59,26	11 354	192
1 260	05 1 54 020	Issum	4174	54,51	11 340	208
1 261	09 1 89 157	Trostberg, Stadt	8223	51,54	11 340	220
1 262	08 3 27 046	Spaichingen, Stadt	7208	18,50	11 337	613
1 263	06 5 33 007	Hadamar, Stadt	6253	40,99	11 324	276
1 264	03 4 59 013	Bohmte	4508	110,74	11 322	102
1 265	03 3 51 024	Winsen (Aller)	3108	155,38	11 312	73
1 266	09 5 71 136	Dinkelsbühl, Stadt	8804	75,13	11 305	150
1 267	05 5 66 056	Mettingen	4532	40,61	11 303	278
1 268	06 5 35 016	Schotten, Stadt	6479	133,56	11 301	85
1 269	09 5 71 145	Feuchtwangen, Stadt	8805	137,38	11 267	82
1 270	03 4 54 019	Haselünne, Stadt	4473	159,15	11 266	71
1 271	06 4 39 004	Geisenheim, Stadt	6222	40,34	11 260	279
1 272	08 1 35 015	Gerstetten	7929	92,42	11 245	122
1 273	12 0 38 280	Kleinmachnow	1532	11,89	11 233	945
1 274	12 0 24 370	Rüdersdorf b. Berlin	1253	38,15	11 232	294
1 275	09 1 77 115	Dorfen, Stadt	8250	99,60	11 220	113
1 276	08 2 26 012	Dossenheim	6915	14,14	11 214	793
1 277	08 2 16 009	Dürmersheim	7552	26,15	11 200	428
1 278	12 0 25 540	Zehdenick, Stadt	1434	50,72	11 193	221
1 279	03 4 59 030	Quakenbrück, Stadt	4570	17,95	11 190	623
1 280	09 2 77 138	Pfarrkirchen, Stadt	8340	52,32	11 183	214
1 281	01 0 56 048	Tornesch	2082	20,96	11 180	533
1 282	13 0 18 090	Grevesmühlen, Stadt	2420	52,41	11 172	213
1 283	06 4 35 029	Wächtersbach, Stadt	6480	50,80	11 162	220
1 284	09 2 71 141	Osterhofen, Stadt	8353	111,19	11 146	100
1 285	08 3 16 043	Teningen	7835	40,28	11 137	276
1 286	08 2 15 084	Ubstadt-Weiher	7526	36,46	11 132	305
1 287	08 2 25 109	Walldüren, Stadt	6968	105,88	11 116	105
1 288	12 0 45 260	Neuenhagen b. Berlin	1272	18,74	11 116	593
1 289	15 3 40 470	Tangermünde, Stadt	3504	22,00	11 108	505
1 290	06 4 40 001	Altenstadt	6472	30,07	11 105	369
1 291	03 2 52 008	Salzhemmendorf, Flecken	3216	94,31	11 103	118
1 292	16 0 23 390	Hildburghausen, Stadt	6110	37,06	11 082	299
1 293	09 7 71 146	Mering, Markt	8905	26,96	11 071	411
1 294	03 3 59 013	Drochtersen	2168	126,76	11 067	87
1 295	08 1 19 061	Rudersberg	7062	39,37	11 067	281
1 296	03 3 58 008	Fallingb. Stel, Stadt	3032	62,60	11 056	177
1 297	09 7 76 117	Lindenberg i. Allgäu, Stadt	8998	11,84	11 050	933
1 298	03 1 57 001	Edemissen	3155	103,60	11 048	107
1 299	10 0 46 114	Nohfelden	6697	100,71	11 044	110
1 300	08 3 17 034	Gengenbach, Stadt	7614	61,91	11 041	178
1 301	14 0 39 170	Marientberg, Stadt	9340	66,95	11 032	165
1 302	14 0 50 210	Neustadt i. Sa., Stadt	8355	10,26	11 031	1 075
1 303	03 3 53 029	Rosengarten	2107	63,66	11 022	173
1 304	13 0 37 320	Teterow, Stadt	2050	47,17	11 018	234
1 305	09 6 77 131	Gemünden a. Main, Stadt	8780	75,10	11 016	147
1 306	09 3 75 174	Neutraubling, Stadt	8402	9,80	11 010	1 123
1 307	09 1 79 134	Maisach	8031	53,47	11 009	206
1 308	08 2 35 006	Altensteig, Stadt	7272	53,22	10 998	207
1 309	05 5 54 064	Velen	4282	71,88	10 991	153
1 310	08 1 15 015	Gärtringen	7034	20,21	10 983	543
1 311	09 1 80 124	Murnau a. Staffelsee, Markt	8110	38,05	10 974	288

5 Gemeinden mit 5 000 Einwohnern und mehr nach Einwohnergrößenklassen
mit ihrer Postleitzahl, Fläche, Bevölkerung und Bevölkerungsdichte am 31.12.1992

Lfd. Nr.	Schlüssel- nummer	Gemeinde	Post- leitz- zahl	Fläche km 2	Bevölkerung	Ein- wohner je km 2
810 Gemeinden mit 10 000 bis unter 20 000 Einwohnern						
1 312	09 2 73 111	Abensberg, Stadt	8423	60,29	10 956	182
1 313	14 0 51 190	Geisnitz/ Erzgeb., Stadt	9156	19,77	10 956	554
1 314	08 3 35 100	Rielasingen-Worblingen	7703	18,57	10 942	589
1 315	08 2 36 071	Remchingen	7537	24,04	10 936	455
1 316	05 9 74 048	Welver	4777	85,59	10 933	128
1 317	06 5 31 009	Langgöns	6306	52,54	10 932	208
1 318	08 3 15 047	Gundelfingen	7803	14,28	10 930	765
1 319	08 2 26 028	Heddesheim	6805	14,72	10 929	742
1 320	09 1 90 140	Peiting, Markt	8922	75,16	10 924	145
1 321	03 2 52 005	Emmerthal	3254	114,95	10 922	95
1 322	05 7 74 040	Wünnenberg, Stadt	4798	161,03	10 916	68
1 323	05 5 70 036	Sassenberg, Stadt	4414	78,02	10 914	140
1 324	09 3 72 153	Roding, Stadt	8495	113,76	10 901	96
1 325	12 0 11 020	Angermünde, Stadt	1320	42,92	10 888	254
1 326	06 4 35 028	Steinau an der Straße, Stadt	6497	104,84	10 888	104
1 327	06 6 33 015	Kaufungen	3504	26,13	10 875	416
1 328	06 6 31 018	Neuhof	6404	90,28	10 865	120
1 329	09 2 73 152	Neustadt a.d. Donau, Stadt	8425	93,49	10 863	116
1 330	05 3 74 028	Morsbach	5222	55,97	10 847	194
1 331	06 4 32 020	Roßdorf	6101	20,60	10 838	526
1 332	08 1 18 070	Steinheim an der Murr, Stadt	7141	23,19	10 829	467
1 333	03 3 57 041	Scheeßel	2723	149,68	10 827	72
1 334	12 0 38 620	Werder/ Havel, Stadt	1512	27,59	10 822	392
1 335	13 0 29 070	Barth, Stadt	2380	40,63	10 810	266
1 336	06 5 32 003	Braunfels, Stadt	6333	47,29	10 807	229
1 337	08 2 36 046	Niefern-Üschelbronn	7532	22,02	10 807	491
1 338	08 1 25 102	Weinsberg, Stadt	7102	22,23	10 796	486
1 339	08 1 36 042	Lorch, Stadt	7073	34,29	10 786	315
1 340	05 5 66 048	Lotte	4531	37,21	10 778	290
1 341	08 1 16 047	Neuhausen auf den Fildern	7303	12,47	10 773	864
1 342	03 1 52 021	Rosdorf	3405	66,40	10 773	162
1 343	08 3 26 005	Blumberg, Stadt	7712	98,70	10 721	109
1 344	03 4 59 004	Bad Iburg, Stadt	4505	36,44	10 719	294
1 345	05 7 54 052	Werther (Westf.), Stadt	4806	35,30	10 701	303
1 346	03 3 59 028	Jork	2155	62,28	10 687	172
1 347	05 3 66 024	Kall	5370	66,08	10 684	162
1 348	12 0 34 240	Nauen, Stadt	1550	60,34	10 680	177
1 349	03 2 54 020	Harsum	3207	49,89	10 679	214
1 350	03 4 52 012	Inlow	2965	123,01	10 666	87
1 351	03 4 58 009	Hatten	2904	103,54	10 666	103
1 352	01 0 62 009	Barsbüttel	2000	24,68	10 665	432
1 353	09 7 80 133	Oberstdorf, Markt	8980	230,13	10 662	46
1 354	06 4 39 002	Bad Schwalbach, Kreisstadt	6208	40,29	10 657	265
1 355	06 4 35 026	Schöneck	6369	21,49	10 638	495
1 356	09 1 78 120	Eching	8057	37,30	10 632	285
1 357	01 0 55 044	Scharbeutz	2409	51,76	10 628	205
1 358	09 1 87 182	Wasserburg a. Inn, Stadt	8090	18,79	10 623	565
1 359	05 5 58 020	Havixbeck	4409	52,98	10 615	200
1 360	06 4 40 023	Rosbach v.d. Höhe, Stadt	6365	45,33	10 611	234
1 361	03 1 57 005	Lengede	3325	34,08	10 609	311
1 362	01 0 59 120	Harrislee	2398	18,84	10 600	563
1 363	03 3 61 008	Ottersberg, Flecken	2802	99,04	10 583	107
1 364	08 4 17 025	Haigerloch, Stadt	7452	76,45	10 581	138
1 365	06 4 31 007	Fürth	6149	38,41	10 578	275
1 366	03 4 53 001	Barßel	2914	84,32	10 574	125
1 367	08 1 15 024	Holzgerlingen	7038	13,39	10 571	789
1 368	07 3 38 005	Böhl-Iggelheim	6737	32,83	10 567	322
1 369	12 0 41 360	Premnitz, Stadt	1832	11,57	10 566	913
1 370	09 3 76 119	Burglengenfeld, Stadt	8412	82,85	10 565	128
1 371	03 4 55 027	Zetel	2932	81,09	10 562	130
1 372	08 4 16 048	Ammerbuch	7403	48,06	10 544	219
1 373	09 4 78 165	Staffelstein, Stadt	8623	99,41	10 536	106
1 374	12 0 12 070	Bad Freienwalde, Stadt	1310	41,97	10 524	251
1 375	09 2 74 184	Vilsbiburg, Stadt	8313	68,89	10 519	153
1 376	08 1 26 011	Bretzfeld	7117	64,69	10 519	163
1 377	08 1 19 084	Welzheim, Stadt	7063	37,99	10 518	277
1 378	09 4 75 162	Rehau, Stadt	8673	80,33	10 516	131
1 379	07 2 31 502	Morbach	5552	122,16	10 510	86
1 380	09 2 76 148	Zwiesel, Stadt	8372	41,15	10 509	255
1 381	06 4 31 004	Birkenau	6943	24,55	10 500	428
1 382	08 2 15 099	Graben-Neudorf	7523	28,80	10 491	364
1 383	09 1 84 146	Neubiberg	8014	5,77	10 484	1 817
1 384	05 9 74 008	Bad Sassendorf	4772	63,44	10 483	165
1 385	05 5 66 072	Recke	4534	53,48	10 482	196

5 Gemeinden mit 5 000 Einwohnern und mehr nach Einwohnergrößenklassen
mit ihrer Postleitzahl, Fläche, Bevölkerung und Bevölkerungsdichte am 31.12.1992

Lfd. Nr.	Schlüssel- nummer	Gemeinde	Post- leit- zahl	Fläche km 2	Bevölkerung	Ein- wohner je km 2
810 Gemeinden mit 10 000 bis unter 20 000 Einwohnern						
1 386	09 1 84 135	Oberschleißheim	8042	30,59	10 482	343
1 387	07 1 32 006	Betzdorf, Stadt	5240	9,57	10 481	1 095
1 388	09 1 84 134	Oberhaching	8024	26,62	10 465	393
1 389	01 0 58 034	Büdeltsdorf	2370	6,23	10 462	1 679
1 390	08 4 17 044	Meßstetten, Stadt	7475	76,82	10 457	136
1 391	08 2 26 062	Oftersheim	6836	12,77	10 455	819
1 392	09 4 79 169	Wunsiedel, Stadt	8592	54,89	10 430	190
1 393	08 3 26 017	Furtwangen im Schwarzwald, Stadt	7743	82,57	10 429	126
1 394	05 5 58 008	Billerbeck, Stadt	4425	90,86	10 422	115
1 395	05 5 54 032	Isselburg, Stadt	4294	42,73	10 417	244
1 396	08 3 17 153	Rheinau, Stadt	7597	73,43	10 397	142
1 397	06 5 32 009	Eschenburg	6345	45,75	10 397	227
1 398	05 9 74 012	Ense	4763	51,08	10 393	203
1 399	12 0 36 440	Velten, Stadt	1420	22,98	10 385	452
1 400	09 1 79 118	Eichenau	8031	6,96	10 380	1 491
1 401	03 2 57 028	Obernkirchen, Stadt	3063	32,48	10 378	320
1 402	14 0 58 440	Wilkau-Haßlau, Stadt	9533	5,73	10 376	1 811
1 403	08 1 18 051	Möglingen	7141	9,93	10 368	1 044
1 404	14 0 50 300	Sebnitz, Stadt	8360	24,71	10 362	419
1 405	08 1 16 015	Denkendorf	7306	13,06	10 354	793
1 406	08 3 17 026	Ettenheim, Stadt	7637	48,92	10 345	211
1 407	03 3 57 051	Visselhövede, Stadt	2722	158,82	10 342	65
1 408	03 2 56 025	Rehburg-Loccum, Stadt	3056	99,91	10 334	103
1 409	03 4 53 013	Saterland	2915	123,63	10 331	84
1 410	07 1 41 006	Bad Ems, Stadt	5427	15,36	10 325	672
1 411	06 5 31 002	Biebertal	6301	43,92	10 321	235
1 412	01 0 55 028	Malente	2427	69,06	10 317	149
1 413	09 1 82 125	Miesbach, Stadt	8160	32,45	10 316	318
1 414	09 5 74 117	Burgthann	8501	39,18	10 294	263
1 415	06 4 36 009	Kriftel	6239	6,76	10 292	1 522
1 416	01 0 60 004	Bad Bramstedt, Stadt	2357	24,00	10 292	429
1 417	09 6 77 157	Marktheidenfeld, Stadt	8772	35,66	10 278	288
1 418	08 2 15 105	Linkenheim-Hochstetten	7515	23,60	10 277	435
1 419	07 3 38 017	Limburgerhof	6703	8,99	10 250	1 140
1 420	08 1 18 007	Besigheim, Stadt	7122	16,84	10 248	609
1 421	08 1 36 028	Heubach, Stadt	7072	25,81	10 240	397
1 422	06 4 33 009	Nauheim	6085	13,77	10 240	744
1 423	09 4 75 136	Helmbrechts, Stadt	8662	58,65	10 236	175
1 424	09 2 74 126	Ergolding, Markt	8300	37,10	10 232	276
1 425	09 1 75 115	Ebersberg, Stadt	8017	40,83	10 211	250
1 426	06 4 39 013	Rüdesheim am Rhein, Stadt	6220	51,45	10 206	198
1 427	06 5 35 015	Schlitz, Stadt	6407	142,09	10 195	72
1 428	06 4 35 027	Sinnatal	6492	111,82	10 180	91
1 429	10 0 41 512	Großbesseln	6624	25,21	10 177	404
1 430	06 6 33 023	Schauenburg	3501	30,85	10 170	330
1 431	09 6 78 193	Werneck, Markt	8727	73,56	10 168	138
1 432	07 1 37 216	Mülheim-Kärlich	5403	16,30	10 167	624
1 433	05 5 58 040	Rosendahl	4428	94,06	10 160	108
1 434	09 1 71 113	Burgkirchen a. d. Alz	8269	42,93	10 148	236
1 435	06 5 31 010	Laubach, Stadt	6312	97,01	10 145	105
1 436	08 1 19 042	Leutenbach	7057	14,73	10 140	688
1 437	12 0 13 120	Elsterwerda, Stadt	7904	30,50	10 132	332
1 438	06 4 34 010	Steinbach (Taunus), Stadt	6374	4,40	10 131	2 303
1 439	01 0 59 045	Kappeln, Stadt	2340	43,32	10 130	234
1 440	06 6 33 020	Niestetal	3501	22,15	10 124	457
1 441	03 4 56 021	Schüttorf, Stadt	4443	11,23	10 097	899
1 442	05 3 70 008	Gangelt	5133	48,90	10 096	206
1 443	09 1 84 138	Planegg	8033	9,39	10 092	1 075
1 444	09 7 73 144	Lauingen (Donau), Stadt	8882	44,29	10 087	228
1 445	09 2 72 151	Waldkirchen, Stadt	8392	80,05	10 067	126
1 446	13 0 24 170	Malchin, Stadt	2040	39,44	10 064	255
1 447	10 0 44 121	Wallerfangen	6634	42,17	10 057	238
1 448	05 7 74 028	Lichtenau, Stadt	4791	192,17	10 047	52
1 449	08 1 25 086	Schwaigern, Stadt	7103	49,50	10 034	203
1 450	03 4 54 014	Geeste	4478	133,07	10 028	75
1 451	09 2 74 113	Altdorf	8300	23,06	10 027	435
1 452	09 3 77 154	Tirschenreuth, Stadt	8593	97,23	10 022	103
1 453	03 4 59 021	Hasbergen	4507	21,68	10 020	462
1 454	03 1 57 004	Lahstedt	3153	43,50	10 011	230
1 455	08 1 25 056	Lauffen am Neckar, Stadt	7128	22,63	10 010	442
zusammen			X	47 431,83	11 192 638	236

5 Gemeinden mit 5 000 Einwohnern und mehr nach Einwohnergrößenklassen
mit ihrer Postleitzahl, Fläche, Bevölkerung und Bevölkerungsdichte am 31.12.1992

Lfd.	Schlüssel-	Gemeinde	Post-	Fläche	Bevölkerung	Ein-
Nr.	nummer		leitzahl	km 2		wohner je km 2

540 Gemeinden mit 7 000 bis unter 10 000 Einwohnern

1 456	09 6 71 121	Goldbach	8758	10,98	9 997	910
1 457	08 2 26 060	Nußloch	6907	13,58	9 996	736
1 458	13 0 14 070	Bützow, Stadt	2620	33,50	9 991	298
1 459	09 1 86 137	Manching, Markt	8072	35,37	9 987	282
1 460	03 4 57 020	Uplengen	2912	148,85	9 985	67
1 461	08 4 15 019	Eningen unter Achalm	7412	23,16	9 982	431
1 462	03 4 60 003	Dinklage	2843	72,65	9 978	137
1 463	08 1 17 049	Süßen	7334	12,78	9 964	780
1 464	09 2 77 145	Simbach a. Inn, Stadt	8346	47,31	9 962	211
1 465	08 1 19 041	Korb	7054	8,54	9 923	1 162
1 466	05 9 74 004	Anröchte	4783	73,77	9 919	134
1 467	08 2 15 100	Bad Schönborn	7525	24,09	9 917	412
1 468	08 1 15 044	Schönaich	7036	14,16	9 914	700
1 469	09 7 72 177	Meitingen, Markt	8901	29,90	9 903	331
1 470	15 1 26 010	Aken/ Elbe, Stadt	4372	54,67	9 873	181
1 471	05 3 58 052	Nörvenich	5164	66,01	9 864	149
1 472	16 0 11 250	Meuselwitz, Stadt	7404	18,38	9 851	536
1 473	01 0 55 033	Oldenburg in Holstein, Stadt	2440	39,65	9 849	248
1 474	03 4 53 008	Garrel	4594	113,22	9 819	87
1 475	09 6 76 139	Miltenberg, Stadt	8760	60,19	9 817	163
1 476	06 5 35 013	Mücke	6315	86,23	9 814	114
1 477	05 5 66 092	Westerkappeln	4535	86,23	9 809	114
1 478	08 2 26 107	Hirschberg an der Bergstraße	6945	12,35	9 803	794
1 479	03 4 55 020	Wangerland	2949	175,34	9 792	56
1 480	08 4 35 052	Salem	7777	62,71	9 788	156
1 481	09 4 71 145	Hirschaid, Markt	8606	41,02	9 780	238
1 482	08 2 35 080	Wildberg, Stadt	7277	56,68	9 775	172
1 483	03 2 57 006	Bad Nenndorf	3052	23,23	9 765	420
1 484	16 0 41 130	Hermisdorf, Stadt	6530	7,53	9 752	1 295
1 485	09 1 87 165	Raubling	8201	44,23	9 750	220
1 486	03 3 54 018	Lüchow, Stadt	3130	89,11	9 750	109
1 487	01 0 60 092	Wahlstedt, Stadt	2362	15,74	9 731	618
1 488	08 2 36 004	Birkenfeld	7534	19,04	9 725	511
1 489	14 0 47 130	Gröditz, Stadt	8402	7,80	9 718	1 246
1 490	06 4 31 017	Mörlenbach	6942	27,22	9 717	357
1 491	06 5 33 008	Hünfelden	6257	62,70	9 715	155
1 492	08 4 15 092	Lichtenstein	7414	34,24	9 710	284
1 493	07 1 32 063	Kirchen (Sieg)	5242	39,60	9 705	245
1 494	03 2 54 014	Elze, Stadt	3210	47,59	9 693	204
1 495	08 2 26 063	Plankstadt	6831	8,39	9 680	1 154
1 496	05 5 54 040	Raesfeld	4285	57,81	9 679	167
1 497	06 5 32 014	Hüttenberg	6338	40,74	9 674	237
1 498	15 1 18 050	Gräfenhainichen, Stadt	4450	41,64	9 669	232
1 499	12 0 30 370	Kyritz, Stadt	1910	68,60	9 659	141
1 500	03 1 53 008	Liebenburg	3384	78,35	9 656	123
1 501	05 7 62 012	Borgentreich, Stadt	3532	138,56	9 656	70
1 502	07 1 41 029	Diez, Stadt	6252	12,44	9 655	776
1 503	08 3 36 084	Steinen	7853	46,86	9 654	206
1 504	09 7 77 121	Buchloe, Stadt	8938	36,16	9 653	267
1 505	08 2 36 072	Straubenhardt	7541	33,08	9 648	292
1 506	09 1 84 122	Grünwald	8022	7,64	9 646	1 263
1 507	03 4 62 005	Friedeburg	2947	163,57	9 637	59
1 508	06 5 31 013	Lollar, Stadt	6304	21,90	9 627	440
1 509	09 3 72 126	Furth i. Wald, Stadt	8492	67,09	9 622	143
1 510	10 0 45 115	Kirkel	6654	31,38	9 615	306
1 511	08 4 25 071	Laichingen, Stadt	7903	69,85	9 614	138
1 512	09 1 75 127	Markt Schwaben, Markt	8015	10,86	9 610	885
1 513	03 3 59 023	Harsefeld, Flecken	2165	51,80	9 609	186
1 514	06 6 36 001	Bad Sooden-Allendorf, Stadt	3437	73,52	9 604	131
1 515	08 4 37 076	Mengen, Stadt	7947	49,78	9 602	193
1 516	14 0 12 250	Zwönitz, Stadt	9417	34,13	9 601	281
1 517	07 3 38 004	Bobenheim-Roxheim	6712	20,44	9 593	469
1 518	10 0 44 113	Nalbach	6637	22,46	9 590	427
1 519	06 4 35 001	Bad Orb, Stadt	6482	47,78	9 574	200
1 520	16 0 32 320	Neustadt/ Orla, Stadt	6710	24,14	9 568	396
1 521	08 2 16 049	Sinzheim	7573	28,49	9 557	335
1 522	03 4 51 001	Apen	2913	76,70	9 535	124
1 523	14 0 13 080	Falkenstein/ Vogtl., Stadt	9704	16,96	9 532	562
1 524	07 1 37 226	Vallendar, Stadt	5414	13,22	9 527	721
1 525	05 9 74 032	Möhnesee	4773	123,37	9 519	77
1 526	15 1 34 050	Coswig/ Anhalt, Stadt	4522	21,70	9 514	438
1 527	01 0 54 151	Westerland, Stadt	2280	10,46	9 512	909
1 528	06 5 31 016	Reiskirchen	6301	44,98	9 505	211
1 529	09 1 87 130	Feldkirchen-Westerham	8152	52,32	9 480	181

5 Gemeinden mit 5 000 Einwohnern und mehr nach Einwohnergrößenklassen
mit ihrer Postleitzahl, Fläche, Bevölkerung und Bevölkerungsdichte am 31.12 1992

Lfd. Nr.	Schlüssel- nummer	Gemeinde	Post- leit- zahl	Fläche km 2	Bevölkerung	Ein- wohner je km 2
-------------	----------------------	----------	------------------------	----------------	-------------	---------------------------

540 Gemeinden mit 7 000 bis unter 10 000 Einwohnern

1 530	05 7 66 012	Barnttrup, Stadt	4924	59,46	9 467	159
1 531	09 5 73 120	Langenzenn, Stadt	8506	46,30	9 460	204
1 532	08 1 18 067	Schwieberdingen	7141	14,87	9 445	635
1 533	03 3 53 032	Stelle	2093	38,46	9 434	245
1 534	08 3 35 028	Gottmadingen	7702	23,59	9 421	399
1 535	03 3 61 005	Kirchlinteln	2816	174,11	9 419	54
1 536	07 3 37 038	Herxheim bei Landau/ Pfalz	6742	29,12	9 417	323
1 537	16 0 19 610	Weida, Stadt	6518	12,59	9 405	747
1 538	09 1 88 141	Tutzing	8132	35,65	9 400	264
1 539	06 4 38 003	Egelsbach	6073	14,82	9 389	634
1 540	09 7 71 142	Kissing	8901	23,11	9 387	406
1 541	01 0 58 005	Altenholz	2300	19,51	9 372	480
1 542	03 2 55 008	Delligsen, Flecken	3223	36,01	9 358	260
1 543	06 4 37 009	Höchst i. Odw.	6128	30,51	9 353	307
1 544	06 6 36 011	Sontra, Stadt	6443	111,29	9 342	84
1 545	09 1 72 111	Ainring	8229	32,95	9 332	283
1 546	09 3 76 141	Maxhütte-Haidhof, Stadt	8414	34,70	9 324	269
1 547	09 6 79 147	Höchberg, Markt	8706	7,55	9 320	1 234
1 548	07 1 33 052	Kirn, Stadt	6570	16,52	9 318	564
1 549	09 1 87 177	Stephanskirchen	8209	26,51	9 313	351
1 550	08 1 19 055	Plüderhausen	7067	26,13	9 297	356
1 551	08 1 16 070	Weilheim an der Teck, Stadt	7315	26,52	9 291	350
1 552	09 3 71 113	Auerbach i.d. OPf., Stadt	8572	70,24	9 291	132
1 553	08 3 17 005	Appenweiler	7604	38,03	9 273	244
1 554	05 5 58 036	Olfen, Stadt	4716	52,42	9 268	177
1 555	07 1 43 032	Höhr-Grenzhausen, Stadt	5410	15,86	9 267	584
1 556	16 0 14 090	Bad Frankenhausen/ Kyffhäuser, Stadt	4732	48,12	9 264	193
1 557	05 7 66 060	Schieder-Schwalenberg, Stadt	4938	60,07	9 262	154
1 558	09 1 87 162	Prien a. Chiemsee, Markt	8210	20,69	9 254	447
1 559	08 1 15 042	Rutesheim	7255	16,24	9 236	569
1 560	05 5 66 088	Tecklenburg, Stadt	4542	69,60	9 228	133
1 561	08 3 35 022	Engen, Stadt	7707	70,53	9 218	131
1 562	06 4 33 004	Gernsheim, Stadt	6084	40,11	9 215	230
1 563	03 3 61 003	Dörverden	2817	83,47	9 208	110
1 564	08 1 16 079	Lenningen	7318	41,44	9 207	222
1 565	06 5 33 013	Runkel, Stadt	6258	43,72	9 196	210
1 566	08 3 15 076	Neuenburg am Rhein, Stadt	7844	44,12	9 186	208
1 567	03 4 59 022	Hilter am Teutoburger Wald	4517	52,60	9 184	175
1 568	09 1 81 114	Dießen a. Ammersee, Markt	8918	82,64	9 184	111
1 569	08 1 16 020	Frickenhausen	7443	11,35	9 176	808
1 570	05 1 54 064	Weeze	4179	79,50	9 171	115
1 571	09 6 75 174	Volkach, Stadt	8712	60,43	9 171	152
1 572	06 5 34 016	Neustadt (Hessen), Stadt	3577	56,89	9 165	161
1 573	09 7 75 139	Elchingen	7915	24,90	9 154	368
1 574	08 4 15 014	Dettingen an der Erms	7433	15,82	9 148	578
1 575	12 0 27 240	Herzberg/ Elster, Stadt	7930	44,46	9 146	206
1 576	06 5 34 021	Wetter (Hessen), Stadt	3552	104,56	9 145	87
1 577	07 3 35 022	Landstuhl, Stadt	6790	15,35	9 133	595
1 578	14 0 51 130	Lugau/ Erzgeb., Stadt	9159	6,32	9 133	1 445
1 579	08 2 15 059	Oberderdingen	7519	33,57	9 122	272
1 580	05 3 58 044	Nideggen, Stadt	5168	64,98	9 121	140
1 581	08 4 26 097	Riedlingen, Stadt	7940	64,98	9 113	140
1 582	14 0 21 560	Waldheim, Stadt	7305	16,34	9 113	558
1 583	09 4 75 156	Naila, Stadt	8674	37,05	9 107	246
1 584	15 2 33 210	Querfurt, Stadt	4240	23,92	9 097	380
1 585	08 1 16 081	Aichtal, Stadt	7447	23,64	9 088	384
1 586	14 0 17 020	Brand-Erbisdorf, Stadt	9230	11,86	9 083	766
1 587	09 2 78 118	Bogen, Stadt	8443	49,73	9 075	182
1 588	08 3 15 064	Kirchzarten	7815	21,14	9 074	429
1 589	14 0 32 200	Hainichen, Stadt	9260	20,25	9 073	448
1 590	06 6 33 008	Fuldabrück	3501	17,85	9 068	508
1 591	03 4 59 017	Fürstenauf, Stadt	4557	78,58	9 061	115
1 592	08 2 15 107	Oberhausen-Rheinhausen	6839	18,95	9 060	478
1 593	06 5 33 018	Weilmünster, Marktflecken	6292	77,42	9 056	117
1 594	03 1 52 011	Gleichen	3407	128,92	9 052	70
1 595	09 6 79 202	Veitshöchheim	8707	10,76	9 041	840
1 596	01 0 55 021	Heiligenhafen, Stadt	2447	18,21	9 040	496
1 597	03 3 56 011	Worpswede	2862	76,13	9 035	119
1 598	05 9 58 016	Eslohe (Sauerland)	5779	113,30	9 033	80
1 599	08 1 16 035	Köngen	7316	12,52	9 026	721
1 600	01 0 56 002	Barmstedt, Stadt	2202	17,16	9 011	525
1 601	08 2 36 076	Königsbach-Stein	7535	33,72	8 983	266
1 602	03 3 55 001	Adendorf	2126	16,08	8 982	559
1 603	05 7 58 028	Rödinghausen	4986	36,27	8 974	247

5 Gemeinden mit 5 000 Einwohnern und mehr nach Einwohnergrößenklassen
mit ihrer Postleitzahl, Fläche, Bevölkerung und Bevölkerungsdichte am 31.12.1992

Lfd.	Schlüssel-	Gemeinde	Post-	Fläche	Bevölkerung	Ein-
Nr.	nummer		leit-	km 2		wohner
			zahl			je km 2

540 Gemeinden mit 7 000 bis unter 10 000 Einwohnern

1 604	09 3 71 136	Kümmersbruck	8457	46,38	8 967	193
1 605	06 6 31 006	Eichenzell	6405	55,97	8 965	160
1 606	06 6 32 009	Heringen (Werra), Stadt	6432	61,18	8 965	147
1 607	06 4 35 018	Linsengericht	6464	29,82	8 951	300
1 608	05 7 66 004	Augustdorf	4936	42,21	8 948	212
1 609	09 6 76 122	Erlenbach a. Main, Stadt	8765	15,71	8 947	570
1 610	07 3 33 019	Eisenberg (Pfalz), Stadt	6719	18,71	8 946	478
1 611	06 4 40 019	Ortenberg, Stadt	6474	54,70	8 944	164
1 612	10 0 46 115	Nonnweiler	6696	66,76	8 939	134
1 613	09 1 86 162	Wolnzach, Markt	8069	91,55	8 937	98
1 614	03 3 51 012	Hambühren	3107	56,68	8 931	158
1 615	08 2 35 065	Schömberg	7542	37,22	8 922	240
1 616	01 0 62 023	Großhansdorf	2070	11,20	8 922	797
1 617	09 5 73 125	Roßtal, Markt	8501	44,41	8 921	201
1 618	06 5 32 008	Ehringshausen	6332	45,43	8 902	196
1 619	01 0 53 129	Wentorf bei Hamburg	2057	6,87	8 890	1 294
1 620	03 1 56 003	Bad Sachsa, Stadt	3423	33,14	8 886	268
1 621	06 4 37 001	Bad König, Stadt	6123	46,72	8 879	190
1 622	05 3 82 052	Ruppichteroth	5207	61,95	8 872	143
1 623	08 2 35 008	Bad Liebenzell, Stadt	7263	33,80	8 870	262
1 624	09 1 71 132	Töging a. Inn, Stadt	8266	13,66	8 867	649
1 625	03 1 57 002	Hohenhameln	3156	69,41	8 866	128
1 626	03 4 55 014	Sande	2945	44,86	8 866	198
1 627	09 7 74 121	Burgau, Stadt	8872	25,91	8 861	342
1 628	08 1 15 051	Weil im Schönbuch	7039	26,14	8 859	339
1 629	05 5 66 064	Nordwalde	4418	51,26	8 852	173
1 630	03 4 57 017	Ostthaulerfehn	2958	51,00	8 850	174
1 631	09 1 73 135	Lenggries	8172	242,88	8 838	36
1 632	09 2 72 120	Grafenau, Stadt	8352	63,95	8 838	138
1 633	08 4 25 031	Dornstadt	7909	59,24	8 833	149
1 634	06 5 34 008	Ebsdorfergrund	3557	72,85	8 826	121
1 635	06 4 39 007	Hünstetten	6274	50,56	8 819	174
1 636	15 3 31 590	Osterburg/ Altmark, Stadt	3540	33,77	8 819	261
1 637	03 4 59 015	Dissen am Teutoburger Wald, Stadt	4503	31,90	8 812	276
1 638	09 1 76 126	Gaimersheim, Markt	8074	28,21	8 808	312
1 639	09 5 74 157	Schwarzenbruck	8501	22,21	8 802	396
1 640	09 1 88 124	Herrsching a. Ammersee	8036	20,87	8 796	421
1 641	09 7 72 130	Diedorf	8901	33,25	8 794	264
1 642	09 5 73 114	Cadolzburg, Markt	8501	45,44	8 787	193
1 643	01 0 55 042	Timmendorfer Strand	2408	20,09	8 787	437
1 644	03 3 60 002	Bad Bevensen, Stadt	3118	47,98	8 787	183
1 645	12 0 14 030	Beeskow, Stadt	1230	43,65	8 774	201
1 646	05 3 70 024	Selfkant	5135	41,76	8 773	210
1 647	07 1 31 090	Grafschaft	5482	57,55	8 764	152
1 648	09 2 74 128	Essenbach	8307	83,57	8 754	105
1 649	03 3 57 016	Gnarrenburg	2742	123,02	8 749	71
1 650	03 4 54 054	Twist	4477	105,63	8 749	83
1 651	08 1 25 058	Leingarten	7105	23,45	8 745	373
1 652	07 1 32 117	Wissen, Stadt	5248	34,87	8 731	250
1 653	03 2 54 017	Giesen	3208	33,91	8 718	257
1 654	14 0 51 230	Thalheim/ Erzgeb., Stadt	9166	10,92	8 718	798
1 655	08 2 15 103	Karlsdorf-Neuthard	7528	14,01	8 716	622
1 656	01 0 62 090	Ammersbek	2075	17,71	8 716	492
1 657	06 5 34 003	Bad Endbach	3551	39,84	8 705	218
1 658	05 7 62 040	Willebadessen, Stadt	3533	128,13	8 686	68
1 659	05 5 58 028	Nordkirchen	4717	52,43	8 671	165
1 660	09 1 81 128	Kaufering	8912	17,64	8 663	491
1 661	03 1 55 010	Nörten-Hardenberg, Flecken	3412	54,10	8 663	160
1 662	08 1 15 001	Aidlingen	7042	26,56	8 662	326
1 663	03 1 52 026	Staufenberg	3513	77,55	8 654	112
1 664	05 9 54 004	Breckerfeld, Stadt	5805	58,66	8 651	147
1 665	08 1 36 050	Oberkochen, Stadt	7082	23,56	8 650	367
1 666	06 4 37 013	Reichelsheim (Odenwald)	6101	58,21	8 631	148
1 667	06 4 40 024	Wölfersheim	6366	43,15	8 630	200
1 668	13 0 24 220	Stavenhagen, Reuterstadt, Stadt	2044	40,79	8 629	212
1 669	06 4 40 017	Niddatal, Stadt	6361	40,21	8 620	214
1 670	08 1 35 032	Steinheim am Albuch	7924	82,40	8 620	105
1 671	03 4 60 010	Visbek	2849	84,07	8 615	102
1 672	03 4 61 004	Elsfleth, Stadt	2887	115,03	8 610	75
1 673	05 3 66 020	Hellenthal	5374	137,80	8 608	62
1 674	14 0 23 050	Bad Döben, Stadt	7282	22,43	8 599	383
1 675	09 7 80 112	Altusried, Markt	8966	91,83	8 588	94
1 676	08 1 25 069	Neuenstadt am Kocher, Stadt	7106	41,18	8 580	208
1 677	03 3 55 009	Bleckede, Stadt	2122	124,67	8 562	69

5 Gemeinden mit 5 000 Einwohnern und mehr nach Einwohnergrößenklassen
mit ihrer Postleitzahl, Fläche, Bevölkerung und Bevölkerungsdichte am 31.12. 1992

Lfd. Nr	Schlüssel- nummer	Gemeinde	Post- leit- zahl	Fläche km 2	Bevölkerung	Ein- wohner je km 2
540 Gemeinden mit 7 000 bis unter 10 000 Einwohnern						
1 678	08 2 36 070	Keltern	7538	29,84	8 552	287
1 679	10 0 46 111	Freisen	6699	48,04	8 541	178
1 680	14 0 49 090	Johanngeorgenstadt, Stadt	9438	29,60	8 541	289
1 681	05 3 58 040	Merzenich	5161	37,92	8 535	225
1 682	08 3 16 017	Herbolzheim, Stadt	7834	35,48	8 535	241
1 683	09 1 86 122	Geisenfeld, Stadt	8069	88,33	8 520	96
1 684	09 7 80 143	Waltenhofen	8963	59,65	8 508	143
1 685	09 7 75 134	Nersingen	7916	24,31	8 505	350
1 686	08 2 15 090	Weingarten (Baden)	7504	29,40	8 500	289
1 687	05 7 66 024	Dörentrup	4926	49,79	8 480	170
1 688	03 4 59 029	Ostercappeln	4514	100,19	8 479	85
1 689	09 1 80 123	Mittenwald, Markt	8102	132,84	8 477	64
1 690	09 1 71 125	Neuötting, Stadt	8265	25,83	8 472	328
1 691	08 4 17 008	Bisingen	7457	32,84	8 466	258
1 692	08 1 15 029	Magstadt	7037	19,12	8 466	443
1 693	09 1 72 134	Teisendorf, Markt	8221	86,76	8 457	97
1 694	12 0 18 640	Vetschau, Stadt	7544	18,09	8 446	467
1 695	03 2 54 029	Schellerten	3209	80,02	8 429	105
1 696	13 0 38 040	Eggesin, Stadt	2112	87,99	8 416	96
1 697	05 5 66 044	Lienen	4543	73,26	8 415	115
1 698	06 4 40 007	Florstadt	6364	39,60	8 412	212
1 699	09 4 75 168	Schwarzenbach a. d. Saale, Stadt	8676	58,83	8 407	143
1 700	16 0 25 310	Kahla, Stadt	6906	7,97	8 398	1 054
1 701	03 1 55 008	Kreensen	3350	65,25	8 398	129
1 702	03 4 56 014	Neuenhaus, Stadt	4458	31,31	8 394	268
1 703	08 1 19 068	Schwaikheim	7052	9,22	8 388	910
1 704	14 0 21 270	Leisnig, Stadt	7320	29,96	8 383	280
1 705	05 3 70 032	Waldfeucht	5137	30,27	8 381	277
1 706	09 6 76 145	Obernburg a. Main, Stadt	8753	24,84	8 375	337
1 707	14 0 58 140	Kirchberg, Stadt	9512	9,18	8 375	912
1 708	03 4 54 010	Emsbüren	4448	139,27	8 364	60
1 709	06 4 32 001	Alsbach-Hähnlein	6146	15,78	8 351	529
1 710	03 4 56 025	Wietmarschen	4455	118,91	8 342	70
1 711	09 4 71 159	Memmelsdorf	8608	26,26	8 341	318
1 712	06 4 34 012	Wehrheim	6393	38,38	8 340	217
1 713	06 5 33 004	Dornburg	6255	33,21	8 340	251
1 714	08 2 16 008	Bühlertal	7582	17,67	8 328	471
1 715	09 5 71 165	Heilsbronn, Stadt	8807	62,21	8 326	134
1 716	06 4 31 003	Biblis	6843	40,44	8 317	206
1 717	15 2 23 070	Hohenmölsen, Stadt	4860	16,55	8 306	502
1 718	08 4 36 008	Aulendorf, Stadt	7960	52,36	8 303	159
1 719	09 2 76 144	Viechtach, Stadt	8374	62,48	8 301	133
1 720	14 0 13 170	Rodewisch, Stadt	9706	22,31	8 300	372
1 721	12 0 22 110	Doberlug-Kirchhain, Stadt	7970	48,18	8 294	172
1 722	05 3 58 016	Hürtgenwald	5165	87,99	8 290	94
1 723	06 5 32 015	Lahnau	6335	23,93	8 287	346
1 724	12 0 43 430	Schwarzheide N.L., Stadt	7817	33,21	8 286	250
1 725	08 3 17 141	Willstätt	7608	55,26	8 284	150
1 726	09 1 77 139	Taufkirchen (Vils)	8252	70,18	8 284	118
1 727	06 6 31 008	Frieden	6403	49,65	8 274	167
1 728	03 3 51 013	Hermannsburg	3102	118,60	8 259	70
1 729	09 6 78 174	Schonungen	8724	81,03	8 257	102
1 730	09 5 74 156	Schwaig b. Nürnberg	8501	5,91	8 245	1 395
1 731	07 3 34 013	Kandel, Stadt	6744	26,64	8 224	309
1 732	05 3 58 020	Inden	5176	35,92	8 221	229
1 733	03 2 54 032	Söhlde	3201	57,07	8 217	144
1 734	06 4 34 009	Schmitten	6384	35,50	8 214	231
1 735	09 6 71 124	Haibach	8751	7,35	8 208	1 117
1 736	05 7 74 004	Altenbeken	4791	76,22	8 205	108
1 737	06 6 31 011	Großenlütder	6402	73,92	8 205	111
1 738	08 3 15 132	March	7806	17,78	8 204	461
1 739	05 1 54 040	Kranenburg	4193	76,95	8 188	106
1 740	09 1 84 139	Pullach i. Isartal	8023	7,41	8 187	1 105
1 741	05 5 70 024	Everswinkel	4416	68,71	8 177	119
1 742	08 4 36 052	Kißlegg	7964	92,40	8 170	88
1 743	07 3 35 038	Ramstein-Miesenbach, Stadt	6792	43,02	8 158	190
1 744	03 1 57 008	Wendeburg	3304	59,97	8 151	136
1 745	12 0 24 390	Schöneiche b. Berlin	1254	17,46	8 151	467
1 746	15 2 27 220	Leuna, Stadt	4220	12,69	8 146	642
1 747	08 4 15 060	Pliezhausen	7401	17,30	8 143	471
1 748	05 7 54 004	Borgholzhausen, Stadt	4807	55,83	8 140	146
1 749	05 9 70 012	Erndtebrück	5927	70,86	8 132	115
1 750	03 4 52 007	Großheide	2987	69,32	8 131	117
1 751	13 0 25 120	Friedland, Stadt	2003	53,93	8 129	151

5 Gemeinden mit 5 000 Einwohnern und mehr nach Einwohnergrößenklassen
mit ihrer Postleitzahl, Fläche, Bevölkerung und Bevölkerungsdichte am 31.12.1992

Lfd.	Schlüssel-	Gemeinde	Post-	Fläche	Bevölkerung	Ein-
Nr.	nummer		leitz-	km 2		wohner
			zahl			je km 2

540 Gemeinden mit 7 000 bis unter 10 000 Einwohnern

1 752	09 6 76 121	Eisenfeld, Markt	8751	24,38	8 127	333
1 753	08 3 17 151	Neuried	7607	57,85	8 127	140
1 754	05 5 54 060	Südlohn	4286	45,54	8 127	178
1 755	06 4 32 021	Schaaflheim	6117	32,16	8 124	253
1 756	08 1 15 048	Waldenbuch, Stadt	7035	22,70	8 120	358
1 757	08 1 16 076	Aichwald	7307	14,68	8 119	553
1 758	07 3 39 009	Budenheim	6501	10,61	8 110	764
1 759	08 3 37 066	Laufenburg (Baden), Stadt	7887	23,58	8 110	344
1 760	09 2 75 124	Griesbach 1. Rottal, Stadt	8394	70,12	8 107	116
1 761	01 0 61 049	Kellinghusen, Stadt	2217	18,81	8 103	431
1 762	08 4 37 078	Meßkirch, Stadt	7790	76,22	8 098	106
1 763	05 5 66 004	Altenberge	4417	62,54	8 095	129
1 764	03 4 53 005	Emstek	4593	108,10	8 093	75
1 765	06 4 31 019	Rimbach	6149	23,16	8 092	349
1 766	14 0 14 840	Wilthen, Stadt	8609	17,06	8 085	474
1 767	08 3 16 012	Endingen am Kaiserstuhl, Stadt	7833	26,73	8 083	302
1 768	13 0 39 280	Malchow, Stadt	2063	44,58	8 076	181
1 769	05 3 66 008	Blankenheim	5378	148,55	8 072	54
1 770	01 0 62 053	Oststeinbek	2000	11,37	8 064	709
1 771	16 0 33 070	Bad Blankenburg, Stadt	6823	21,13	8 059	381
1 772	07 3 35 003	Bruchmühlbach-Miesau	6793	26,88	8 058	300
1 773	03 3 54 004	Dannenberg (Elbe), Stadt	3138	76,27	8 058	106
1 774	09 6 72 135	Münnerstadt, Stadt	8732	93,12	8 052	86
1 775	09 1 82 119	Hausham	8164	22,29	8 050	361
1 776	09 6 77 114	Arnstein, Stadt	8725	111,99	8 048	72
1 777	09 4 71 140	Hallstadt, Stadt	8605	14,76	8 041	545
1 778	09 1 74 131	Markt Indersdorf, Markt	8062	68,60	8 040	117
1 779	03 1 51 025	Sassenburg	3177	88,43	8 037	91
1 780	14 0 16 250	Kitzscher, Stadt	7205	18,04	8 032	445
1 781	06 4 36 012	Sulzbach (Taunus)	6231	7,85	8 030	1 023
1 782	09 1 71 117	Garching a.d. Alz	8268	25,87	8 026	310
1 783	09 6 71 140	Mainaschaff	8752	7,24	8 025	1 108
1 784	08 4 26 014	Bad Schussenried, Stadt	7953	55,01	8 005	146
1 785	03 1 55 005	Hardeggen, Stadt	3414	83,86	8 003	95
1 786	08 3 16 020	Kenzingen, Stadt	7832	36,93	8 001	217
1 787	05 3 58 056	Titz	5177	68,58	7 998	117
1 788	07 1 31 006	Bad Breisig, Stadt	5484	19,95	7 997	401
1 789	12 0 36 180	Hohen Neuendorf b. Berlin	1406	7,81	7 996	1 024
1 790	09 1 75 124	Kirchseeon, Markt	8011	17,91	7 994	446
1 791	09 1 72 116	Berchtesgaden, Markt	8240	34,78	7 979	229
1 792	07 2 33 501	Daun, Stadt	5568	48,97	7 977	163
1 793	12 0 48 040	Blankenfelde	1636	12,26	7 975	650
1 794	03 4 55 025	Bockhorn	2935	76,96	7 974	104
1 795	09 6 72 117	Burkardroth, Markt	8736	60,45	7 965	132
1 796	07 3 31 055	Osthofen, Stadt	6522	18,63	7 964	427
1 797	06 6 34 004	Frielendorf	3579	85,82	7 949	93
1 798	09 3 73 112	Berching, Stadt	8434	131,13	7 943	61
1 799	09 1 75 135	Poing	8011	12,89	7 938	616
1 800	05 5 70 032	Ostbevern	4412	89,00	7 929	89
1 801	08 1 18 060	Oberstenfeld	7141	21,10	7 920	375
1 802	06 6 36 004	Großalmerode, Stadt	3432	37,62	7 910	210
1 803	06 4 39 005	Heidenrod	6209	95,94	7 907	82
1 804	08 2 26 010	Dielheim	6912	22,70	7 902	348
1 805	03 2 52 004	Coppenbrügge, Flecken	3256	89,80	7 902	88
1 806	06 4 35 003	Biebergemünd	6465	78,54	7 887	100
1 807	14 0 21 200	Hartha, Stadt	7302	15,59	7 876	505
1 808	09 5 74 155	Schnaittach, Markt	8563	49,36	7 873	160
1 809	09 3 76 149	Nittenau, Stadt	8415	93,13	7 864	84
1 810	05 9 58 028	Medebach, Stadt	5789	126,05	7 861	62
1 811	14 0 37 030	Böhlitz-Ehrenberg	7152	8,66	7 855	907
1 812	03 3 52 022	Hemmoor, Stadt	2170	45,08	7 849	174
1 813	07 3 37 005	Bad Bergzabern, Stadt	6748	10,71	7 845	732
1 814	06 6 34 007	Gudensberg, Stadt	3505	46,50	7 844	169
1 815	09 3 77 158	Waldsassen, Stadt	8595	66,52	7 844	118
1 816	08 1 19 076	Urbach	7068	20,76	7 843	378
1 817	08 1 36 045	Neresheim, Stadt	7086	118,55	7 842	66
1 818	08 2 15 089	Walzbachtal	7519	36,72	7 837	213
1 819	06 5 35 009	Homberg (Ohm), Stadt	6313	88,02	7 832	89
1 820	09 7 78 186	Ottobeuren, Markt	8942	56,09	7 831	140
1 821	13 0 22 230	Grabow, Stadt	2804	47,68	7 802	164
1 822	05 7 66 064	Schlangen	4797	75,98	7 801	103
1 823	09 1 76 114	Beilngries, Stadt	8432	100,12	7 772	78
1 824	07 1 37 069	Mendig, Stadt	5442	23,78	7 770	327
1 825	09 3 76 147	Neunburg vorm Wald, Stadt	8462	110,51	7 769	70

5 Gemeinden mit 5 000 Einwohnern und mehr nach Einwohnergrößenklassen
mit ihrer Postleitzahl, Fläche, Bevölkerung und Bevölkerungsdichte am 31.12.1992

Lfd Nr	Schlüssel- nummer	Gemeinde	Post- leit- zahl	Fläche km ²	Bevölkerung	Ein- wohner je km ²
-----------	----------------------	----------	------------------------	---------------------------	-------------	--------------------------------------

540 Gemeinden mit 7 000 bis unter 10 000 Einwohnern

1 826	03 4 61 009	Stadland	2883	113,39	7 767	68
1 827	06 4 38 007	Mainhausen	6451	17,92	7 732	431
1 828	09 3 72 171	Waldmünchen, Stadt	8494	101,16	7 729	76
1 829	09 7 77 159	Pfronten	8962	62,38	7 723	124
1 830	01 0 57 025	Heikendorf	2305	14,76	7 710	522
1 831	08 1 35 025	Königsbrunn	7923	45,53	7 700	169
1 832	12 0 29 570	Zeuthen	1615	12,66	7 696	608
1 833	06 6 33 001	Annatal	3501	18,03	7 695	427
1 834	15 3 32 030	Ballenstedt, Stadt	4303	43,26	7 694	178
1 835	14 0 40 510	Weinböhla	8256	19,01	7 682	404
1 836	06 5 31 017	Staufenberg, Stadt	6301	28,11	7 669	273
1 837	12 0 16 390	Zepernick	1297	13,00	7 652	589
1 838	09 1 72 117	Bischofswiesen	8242	34,46	7 651	222
1 839	06 5 31 007	Heuchelheim	6301	10,58	7 649	723
1 840	06 5 33 014	Selters (Taunus)	6251	40,47	7 649	189
1 841	06 6 35 021	Waldeck, Stadt	3544	115,74	7 644	66
1 842	12 0 15 030	Beizig, Stadt	1820	36,83	7 641	207
1 843	13 0 13 210	Kühlungsborn, Ostseebad, Stadt	2565	15,95	7 628	478
1 844	12 0 18 090	Calau, Stadt	7540	14,94	7 627	511
1 845	09 7 73 182	Wertingen, Stadt	8857	51,93	7 626	147
1 846	09 6 71 136	Kleinostheim	8752	13,90	7 623	548
1 847	09 6 71 114	Karlstein a. Main	8757	12,68	7 622	601
1 848	07 3 38 023	Römerberg	6725	27,86	7 622	274
1 849	09 3 75 148	Hemau, Stadt	8416	122,46	7 617	62
1 850	10 0 46 113	Namborn	6698	26,00	7 614	293
1 851	10 0 44 122	Bous	6626	7,61	7 608	1 000
1 852	08 3 17 146	Zell am Harmersbach, Stadt	7615	36,44	7 606	209
1 853	08 1 26 069	Pfedelbach	7114	41,29	7 604	184
1 854	07 3 34 001	Bellheim	6729	20,43	7 600	372
1 855	08 1 15 016	Gäufelden	7046	20,07	7 588	378
1 856	13 0 11 020	Altentreptow, Stadt	2020	52,83	7 581	143
1 857	09 7 74 143	Ichenhausen, Stadt	8873	34,21	7 579	222
1 858	08 2 36 043	Neuenbürg, Stadt	7540	28,17	7 573	269
1 859	07 3 40 038	Rodalben, Stadt	6782	15,69	7 563	482
1 860	07 1 32 050	Herdorf, Stadt	5243	18,01	7 561	420
1 861	06 6 34 025	Wabern	3583	51,41	7 558	147
1 862	09 1 75 139	Zorneding	8011	23,77	7 551	318
1 863	03 1 55 007	Katlenburg-Lindau	3411	71,46	7 551	106
1 864	08 4 26 087	Ochsenhausen, Stadt	7955	59,96	7 548	126
1 865	15 2 27 270	Mücheln/ Geiseltal, Stadt	4207	33,49	7 533	225
1 866	03 4 60 004	Goldenstedt	2849	88,50	7 528	85
1 867	08 1 18 021	Großbottwar, Stadt	7141	25,84	7 527	291
1 868	08 3 36 045	Kandern, Stadt	7842	62,27	7 526	121
1 869	06 6 31 007	Eiterfeld	6419	89,83	7 524	84
1 870	13 0 36 420	Strasburg, Stadt	2150	86,53	7 521	87
1 871	09 7 79 201	Rain, Stadt	8852	77,10	7 516	97
1 872	08 1 25 046	Ilsfeld	7129	26,18	7 513	287
1 873	09 1 89 145	Siegsdorf	8227	55,09	7 511	136
1 874	01 0 62 061	Reinfeld (Holstein), Stadt	2067	17,36	7 505	432
1 875	16 0 30 210	Neuhaus a. Rennweg, Stadt	6420	22,69	7 502	331
1 876	09 3 77 141	Mitterteich, Stadt	8596	39,33	7 501	191
1 877	13 0 23 220	Lübz, Stadt	2860	31,02	7 496	242
1 878	06 5 32 010	Greifenstein	6349	67,42	7 492	111
1 879	09 6 79 180	Rimpar, Markt	8709	36,42	7 473	205
1 880	09 2 75 122	Fürstentzell, Markt	8399	79,32	7 465	94
1 881	05 3 58 060	Vettweiß	5167	83,06	7 463	90
1 882	08 4 16 023	Kusterdingen	7408	24,24	7 457	308
1 883	08 3 36 014	Efringen-Kirchen	7859	43,74	7 455	170
1 884	09 2 72 118	Freyung, Stadt	8393	48,58	7 439	153
1 885	09 5 76 113	Allersberg, Markt	8501	59,64	7 438	125
1 886	14 0 33 150	Oberlungwitz, Stadt	9273	15,01	7 436	495
1 887	15 3 21 020	Havelberg, Stadt	3530	56,47	7 434	132
1 888	09 4 71 195	Strullendorf	8618	31,72	7 429	234
1 889	08 4 16 015	Gomaringen	7413	17,30	7 425	429
1 890	05 5 54 024	Heek	4438	68,95	7 418	108
1 891	08 1 25 098	Untergruppenbach	7101	27,27	7 410	272
1 892	09 6 74 130	Ebern, Stadt	8603	94,91	7 410	78
1 893	14 0 48 400	Rochlitz, Stadt	9290	6,33	7 403	1 170
1 894	12 0 29 530	Wildau	1613	9,09	7 403	814
1 895	07 3 34 025	Rülzheim	6729	16,65	7 399	444
1 896	15 3 40 740	Tangerhütte, Stadt	3510	31,16	7 398	237
1 897	03 4 60 008	Steinfeld (Oldenburg)	2841	59,79	7 394	124
1 898	08 2 16 024	Kuppenheim, Stadt	7554	18,08	7 388	409
1 899	03 1 55 006	Kalefeld	3355	84,11	7 382	88

5 Gemeinden mit 5 000 Einwohnern und mehr nach Einwohnergrößenklassen
mit ihrer Postleitzahl, Fläche, Bevölkerung und Bevölkerungsdichte am 31.12.1992

Lfd.	Schlüssel-	Gemeinde	Post-	Fläche	Bevölkerung	Ein-
Nr.	nummer		leit-	km 2		wohner
			zahl			je km 2

540 Gemeinden mit 7 000 bis unter 10 000 Einwohnern

1 900	03 2 51 044	Wagenfeld	2841	117,33	7 381	63
1 901	16 0 35 440	Schleiz, Stadt	6550	40,27	7 380	183
1 902	08 1 16 058	Reichenbach an der Fils	7313	7,43	7 377	993
1 903	09 2 73 116	Bad Abbach, Markt	8403	55,32	7 375	133
1 904	08 1 25 063	Möckmühl, Stadt	7108	49,60	7 371	149
1 905	05 1 70 040	Sonsbeck	4176	55,28	7 371	133
1 906	03 4 53 006	Essen (Oldenburg)	4572	97,98	7 371	75
1 907	08 1 19 086	Winterbach	7065	17,10	7 368	431
1 908	09 3 75 175	Nittendorf	8419	32,89	7 365	224
1 909	09 1 88 127	Krailling	8033	16,10	7 365	457
1 910	01 0 55 001	Ahrensböck	2405	95,38	7 364	77
1 911	05 7 54 024	Langenberg	4831	38,31	7 361	192
1 912	06 4 36 010	Liedernbach am Taunus	6237	6,20	7 360	1 187
1 913	08 1 19 087	Aspach	7152	35,46	7 359	208
1 914	08 1 17 042	Salach	7335	8,32	7 351	884
1 915	09 4 76 146	Küps, Markt	8643	35,64	7 344	206
1 916	07 3 38 020	Neuhofen	6708	12,30	7 339	597
1 917	05 9 62 020	Herscheid	5974	58,92	7 339	125
1 918	08 2 35 033	Bad Herrenalb, Stadt	7506	33,03	7 334	222
1 919	08 1 15 013	Ehningen	7044	17,80	7 333	412
1 920	08 4 35 029	Kressbronn am Bodensee	7993	20,42	7 327	359
1 921	06 4 35 015	Hasselroth	6467	18,92	7 323	387
1 922	16 0 31 040	Bleicherode, Stadt	5502	18,50	7 323	396
1 923	08 1 18 027	Hemmingen	7254	12,34	7 322	593
1 924	14 0 21 470	Roßwein, Stadt	7304	9,92	7 321	738
1 925	06 4 37 004	Breuberg, Stadt	6127	30,76	7 320	238
1 926	07 3 35 004	Enkenbach-Alsenborn	6753	30,04	7 317	244
1 927	08 3 17 047	Hohberg	7609	28,96	7 314	253
1 928	09 3 74 162	Vohenstrauß, Stadt	8483	74,06	7 313	99
1 929	01 0 51 074	Meldorf, Stadt	2223	17,83	7 297	409
1 930	14 0 34 210	Lauta, Stadt	7705	16,68	7 297	437
1 931	14 0 48 380	Penig, Stadt	9294	10,53	7 291	692
1 932	15 1 24 210	Jessen/ Elster, Stadt	7940	38,50	7 279	189
1 933	08 2 26 036	Ilvesheim	6804	5,89	7 279	1 236
1 934	09 6 71 155	Stockstadt a. Main	8751	18,87	7 273	385
1 935	09 1 88 113	Berg	8137	32,35	7 271	225
1 936	15 2 27 020	Braunsbedra	4205	29,46	7 260	246
1 937	07 3 37 501	Annweiler am Trifels, Stadt	6747	39,87	7 243	182
1 938	16 0 14 010	Artern/ Unstrut, Stadt	4730	19,79	7 238	366
1 939	03 1 55 009	Moringen, Stadt	3413	82,25	7 235	88
1 940	15 1 13 360	Sandersdorf	4413	9,24	7 227	782
1 941	01 0 55 016	Grömitz	2433	51,00	7 221	142
1 942	06 4 35 011	Großkrotzenburg	6451	7,45	7 221	969
1 943	09 1 84 127	Höhenkirchen-Siegertsbrunn	8011	15,19	7 220	475
1 944	03 4 52 011	Hinte	2973	48,06	7 215	150
1 945	08 2 36 028	Illingen	7132	29,36	7 205	245
1 946	08 1 25 039	Gundelsheim, Stadt	6953	38,44	7 200	187
1 947	13 0 22 530	Neustadt-Glewe, Stadt	2808	93,92	7 197	77
1 948	09 6 78 123	Dittelbrunn	8721	23,84	7 185	301
1 949	05 5 54 028	Heiden	4284	52,96	7 184	136
1 950	06 4 40 009	Gedern, Stadt	6473	75,25	7 184	95
1 951	06 6 34 017	Neukirchen, Stadt	3579	66,26	7 184	108
1 952	14 0 38 330	Neugersdorf, Stadt	8706	5,53	7 175	1 297
1 953	03 4 59 005	Bad Laer	4518	46,85	7 159	153
1 954	05 1 54 056	Uedem	4182	60,95	7 156	117
1 955	03 4 54 057	Werlte	4476	63,76	7 137	112
1 956	09 6 71 134	Kahl a. Main	8756	10,64	7 136	671
1 957	08 1 28 126	Weikersheim, Stadt	6992	80,95	7 135	88
1 958	06 4 37 002	Beerfelden, Stadt	6124	71,18	7 134	100
1 959	07 3 33 039	Kirchheimbolanden, Stadt	6719	26,36	7 132	271
1 960	07 1 37 228	Weißenthurm, Stadt	5452	3,99	7 130	1 787
1 961	05 3 54 024	Roetgen	5106	39,11	7 128	182
1 962	09 3 76 170	Teublitz, Stadt	8418	38,24	7 128	186
1 963	01 0 57 064	Ralsdorf	2313	11,29	7 127	631
1 964	06 6 33 005	Calden	3527	54,84	7 125	130
1 965	09 7 80 132	Oberstaufen, Markt	8974	125,82	7 125	57
1 966	06 4 31 014	Lautertal (Odenwald)	6147	30,76	7 124	232
1 967	01 0 54 076	Leck	2262	29,76	7 123	239
1 968	06 6 33 014	Immenhausen, Stadt	3524	28,53	7 116	249
1 969	09 5 71 180	Neuendettelsau	8806	33,77	7 110	211
1 970	03 3 51 023	Wietze	3109	62,92	7 110	113
1 971	07 2 31 008	Bernkastel-Kues, Stadt	5550	23,66	7 106	300
1 972	09 6 72 113	Bad Brückenau, Stadt	8788	23,71	7 106	300
1 973	10 0 45 113	Gersheim	6657	57,49	7 105	124

5 Gemeinden mit 5 000 Einwohnern und mehr nach Einwohnergrößenklassen
mit ihrer Postleitzahl, Fläche, Bevölkerung und Bevölkerungsdichte am 31.12.1992

Lfd.	Schlüssel-	Gemeinde	Post-	Fläche	Bevölkerung	Ein-
Nr.	nummer		leit-	km 2		wohner
			zahl			je km 2

540 Gemeinden mit 7 000 bis unter 10 000 Einwohnern

1 974	09 3 72 137	Kötzting, Stadt	8493	62,15	7 103	114
1 975	03 3 58 004	Bomlitz	3036	64,37	7 101	110
1 976	08 3 15 108	Staufien im Breisgau, Stadt	7813	23,26	7 099	305
1 977	08 2 25 032	Hardheim	6969	87,02	7 097	82
1 978	14 0 56 170	Olbersdorf	8809	15,16	7 096	468
1 979	05 5 66 096	Wettringen	4441	57,52	7 095	123
1 980	08 3 37 002	Albbruck	7892	39,68	7 093	179
1 981	03 3 52 040	Nordholz	2859	65,11	7 091	109
1 982	14 0 37 630	Zwenkau, Stadt	7114	23,35	7 091	304
1 983	08 3 37 062	Klettgau	7895	45,87	7 081	154
1 984	01 0 54 088	Niebüll, Stadt	2260	30,60	7 069	231
1 985	03 1 52 009	Friedland	3403	75,68	7 067	93
1 986	07 3 38 001	Alttrip	6701	10,48	7 046	672
1 987	07 3 38 006	Dannstadt-Schauernheim	6701	15,25	7 044	462
1 988	03 1 52 001	Adelebsen, Flecken	3404	75,86	7 044	93
1 989	09 3 73 126	Freystadt, Stadt	8437	80,51	7 036	87
1 990	07 3 39 042	Nieder-Olm	6501	11,23	7 036	627
1 991	08 1 28 014	Boxberg, Stadt	6973	101,76	7 026	69
1 992	08 1 18 010	Bönnigheim, Stadt	7124	20,14	7 025	349
1 993	09 2 75 138	Ortenburg, Markt	8359	60,75	7 022	116
1 994	01 0 57 073	Schönberg (Holstein)	2306	11,64	7 021	603
1 995	15 3 43 170	Ilseburg/ Harz, Stadt	3705	42,48	7 020	165
zusammen			X	24 821,56	4 508 424	182

628 Gemeinden mit 5 000 bis unter 7 000 Einwohnern

1 996	09 5 72 131	Heroldsberg, Markt	8501	11,03	6 986	633
1 997	09 2 74 176	Rottenburg a. d. Laaber, Stadt	8303	90,22	6 984	77
1 998	09 4 71 185	Scheßlitz, Stadt	8604	94,89	6 984	74
1 999	06 5 33 006	Elz	6254	16,86	6 983	414
2 000	08 2 36 033	Knittlingen, Stadt	7134	26,33	6 982	265
2 001	09 4 74 154	Neunkirchen a. Brand, Markt	8524	26,37	6 972	264
2 002	05 7 62 028	Nieheim, Stadt	3493	79,82	6 971	87
2 003	08 2 35 007	Althengstett	7262	19,16	6 968	364
2 004	09 5 71 166	Herrieden, Stadt	8808	81,71	6 967	85
2 005	09 7 73 136	Gundelfingen a. d. Donau, Stadt	8883	53,98	6 965	129
2 006	05 3 66 032	Nettersheim	5376	94,38	6 958	74
2 007	06 4 37 010	Lützelbach	6129	35,44	6 953	196
2 008	08 3 35 035	Hilzingen	7709	53,02	6 940	131
2 009	03 4 61 006	Lemwerder	2874	36,38	6 939	191
2 010	08 2 26 054	Mühlhausen	6913	15,30	6 933	453
2 011	08 2 37 002	Alpirsbach, Stadt	7297	64,55	6 932	107
2 012	06 6 35 022	Willingen (Upland)	3542	80,19	6 925	86
2 013	08 3 26 027	Hüfingen, Stadt	7713	58,55	6 925	118
2 014	09 5 76 122	Greding, Stadt	8547	103,84	6 923	67
2 015	08 1 36 079	Waldstetten	7076	20,95	6 919	330
2 016	07 2 33 026	Gerolstein, Stadt	5530	64,33	6 909	107
2 017	09 4 79 112	Arzberg, Stadt	8594	35,49	6 902	194
2 018	14 0 13 230	Treuen, Stadt	9708	16,27	6 898	424
2 019	08 3 37 065	Lauchringen	7898	12,76	6 895	540
2 020	03 2 54 011	Diekhofen	3201	29,36	6 890	235
2 021	09 4 78 116	Burgkunstadt, Stadt	8622	40,59	6 882	170
2 022	09 3 74 124	Grafenwöhr, Stadt	8484	215,84	6 879	32
2 023	08 1 36 002	Abtsgmünd	7083	71,59	6 875	96
2 024	05 1 54 060	Wachtendonk	4175	47,78	6 871	144
2 025	08 3 15 070	Löffingen, Stadt	7827	88,02	6 868	78
2 026	06 6 34 002	Edermünde	3501	25,83	6 859	266
2 027	09 2 74 127	Ergoldsbach, Markt	8305	57,06	6 852	120
2 028	06 6 35 020	Volkmarsen, Stadt	3549	67,47	6 847	101
2 029	08 4 25 108	Schelklingen, Stadt	7933	75,24	6 839	91
2 030	08 1 15 052	Weissach	7251	22,14	6 837	309
2 031	09 2 79 134	Reisbach, Markt	8386	94,24	6 831	72
2 032	14 0 36 070	Markneukirchen, Stadt	9659	18,76	6 828	364
2 033	01 0 58 022	Bordesholm	2352	10,16	6 824	672
2 034	08 2 37 019	Dornstetten, Stadt	7295	24,21	6 814	281
2 035	16 0 19 460	Ronneburg, Stadt	6516	21,37	6 803	318
2 036	09 5 76 132	Schwanstetten, Markt	8501	32,44	6 795	209
2 037	06 6 35 009	Edertal	3593	115,72	6 793	59
2 038	06 5 33 015	Villmar	6256	43,10	6 793	158
2 039	09 6 78 134	Gersdorf, Stadt	8723	18,40	6 793	369
2 040	10 0 44 123	Ensdorf	6631	8,39	6 790	809

5 Gemeinden mit 5 000 Einwohnern und mehr nach Einwohnergrößenklassen
mit ihrer Postleitzahl, Fläche, Bevölkerung und Bevölkerungsdichte am 31.12.1992

Lfd.	Schlüssel-	Gemeinde	Post-	Fläche	Bevölkerung	Ein-
Nr.	nummer		leit-	km 2		wohner
			zahl			je km 2

628 Gemeinden mit 5 000 bis unter 7 000 Einwohnern

2 041	09 6 78 160	Niederwerrn	8721	9,78	6 790	694
2 042	08 3 37 076	Murg	7886	20,90	6 787	325
2 043	09 3 75 196	Schlierling, Markt	8306	77,69	6 787	87
2 044	07 1 43 062	Ransbach-Baumbach, Stadt	5412	12,14	6 774	558
2 045	07 1 40 144	Simmern/ Hunsrück, Stadt	6540	11,89	6 762	569
2 046	08 4 17 075	Winterlingen	7472	50,64	6 760	133
2 047	03 4 60 007	Neuenkirchen (Oldenburg)	2846	90,85	6 757	74
2 048	03 2 54 003	Algermissen	3201	35,65	6 757	190
2 049	09 1 76 112	Altmanstein, Markt	8426	114,37	6 750	59
2 050	08 4 35 030	Langenargen	7994	15,26	6 747	442
2 051	05 9 62 044	Nachrodt-Wiblingwerde	5992	29,01	6 740	232
2 052	08 2 15 021	Forst	7529	11,47	6 740	588
2 053	08 2 26 068	Reilingen	6838	16,36	6 739	412
2 054	06 6 34 024	Spangenberg, Stadt	3509	97,70	6 736	69
2 055	09 1 84 129	Hohenbrunn	8011	16,79	6 735	401
2 056	09 1 82 131	Schliersee, Markt	8162	79,16	6 734	85
2 057	08 4 35 066	Uhlidingen-Mühlhofen	7772	15,66	6 732	430
2 058	01 0 58 053	Flintbek	2302	17,56	6 728	383
2 059	07 3 31 073	Wörrstadt	6501	16,79	6 722	400
2 060	09 7 80 119	Dietmannsried, Markt	8969	53,67	6 720	125
2 061	12 0 12 460	Wriezen, Stadt	1313	18,13	6 719	371
2 062	09 7 72 171	Langweid a. Lech	8901	23,62	6 718	284
2 063	07 1 33 501	Sobernheim, Stadt	6553	54,06	6 715	124
2 064	08 4 26 134	Schemmerhofen	7957	50,18	6 711	134
2 065	08 3 36 103	Zell im Wiesental, Stadt	7863	36,13	6 711	186
2 066	03 3 51 010	Faßberg	3105	101,94	6 710	66
2 067	08 4 37 031	Gammertingen, Stadt	7487	52,96	6 706	127
2 068	09 5 77 161	Pleinfeld, Markt	8835	71,47	6 706	94
2 069	09 4 78 145	Michelau i. OFr.	8626	19,34	6 701	346
2 070	13 0 16 110	Gadebusch, Stadt	2730	47,65	6 699	141
2 071	09 6 73 141	Bad Königshofen i. Grabfeld, Stadt	8742	69,52	6 685	96
2 072	03 4 61 001	Berne	2876	85,20	6 678	78
2 073	08 3 17 122	Schutterwald	7601	21,06	6 671	317
2 074	16 0 16 780	Wutha-Farnroda	5909	10,63	6 669	627
2 075	08 4 36 011	Baierfurt	7982	16,02	6 655	415
2 076	14 0 37 350	Markranstädt, Stadt	7153	9,13	6 652	729
2 077	09 2 71 125	Hengersberg, Markt	8355	45,83	6 651	145
2 078	01 0 62 082	Trittau	2077	28,59	6 642	232
2 079	08 1 19 083	Weissach im Tal	7153	14,13	6 640	470
2 080	08 3 17 110	Renchen, Stadt	7592	32,09	6 625	206
2 081	14 0 15 120	Großbröhrsdorf, Stadt	8512	19,12	6 623	346
2 082	08 3 35 002	Allensbach	7753	26,53	6 617	249
2 083	06 5 34 006	Cölbe	3553	26,67	6 610	248
2 084	08 4 15 091	Sonnenbühl	7419	61,26	6 599	108
2 085	08 3 16 010	Elzach, Stadt	7807	75,28	6 594	88
2 086	16 0 27 210	Lobenstein, Moorbad, Stadt	6850	26,88	6 591	245
2 087	03 4 54 045	Salzbergen	4442	53,30	6 589	124
2 088	03 3 56 002	Grasberg	2801	55,53	6 582	119
2 089	03 2 54 022	Holle	3201	61,15	6 581	108
2 090	09 1 86 158	Vohburg a.d. Donau, Stadt	8075	45,19	6 578	146
2 091	09 7 72 131	Dinkelscherben, Markt	8901	67,66	6 578	97
2 092	07 3 39 043	Nierstein	6505	19,34	6 577	340
2 093	01 0 59 113	Glücksburg (Ostsee), Stadt	2392	39,68	6 575	166
2 094	03 1 51 016	Meine	3174	38,74	6 574	170
2 095	06 4 39 001	Aarbergen	6209	33,94	6 574	194
2 096	09 5 72 111	Adelsdorf	8555	31,67	6 559	207
2 097	09 1 76 139	Kösching, Markt	8073	55,60	6 555	118
2 098	06 6 33 029	Zierenberg, Stadt	3501	86,53	6 553	76
2 099	09 1 89 140	Ruhpolding	8222	147,96	6 551	44
2 100	09 6 75 117	Dettelbach, Stadt	8716	60,92	6 551	108
2 101	10 0 46 116	Oberthal	6692	23,86	6 548	274
2 102	06 5 34 020	Weimar	3556	47,05	6 541	139
2 103	06 5 34 012	Lahntal	3551	40,49	6 535	161
2 104	14 0 42 010	Adorf, Stadt	9930	32,29	6 534	202
2 105	09 1 86 147	Reichertshofen, Markt	8077	36,28	6 531	180
2 106	01 0 58 117	Nortorf, Stadt	2353	12,74	6 524	512
2 107	06 5 34 005	Breidenbach	3565	44,83	6 521	145
2 108	07 3 39 027	Heidesheim am Rhein	6501	17,56	6 519	371
2 109	08 2 26 065	Rauenberg, Stadt	6914	11,12	6 519	586
2 110	06 5 33 002	Brechen	6259	24,86	6 502	262
2 111	09 4 73 158	Rodach b. Coburg, Stadt	8634	77,66	6 502	84
2 112	07 3 34 012	Jockgrim	6729	12,61	6 502	516
2 113	13 0 30 260	Röbel/ Müritz, Stadt	2070	30,14	6 496	216
2 114	13 0 32 060	Binz, Ostseebad	2337	25,13	6 495	258

5 Gemeinden mit 5 000 Einwohnern und mehr nach Einwohnergrößenklassen
mit ihrer Postleitzahl, Fläche, Bevölkerung und Bevölkerungsdichte am 31.12.1992

Lfd. Nr.	Schlüssel- nummer	Gemeinde	Post- leit- zahl	Fläche km ²	Bevölkerung	Ein- wohner je km ²
-------------	----------------------	----------	------------------------	---------------------------	-------------	--------------------------------------

628 Gemeinden mit 5 000 bis unter 7 000 Einwohnern

2 115	12 0 27 130	Falkenberg/ Elster, Stadt	7900	19,04	6 493	341
2 116	09 4 77 136	Mainleus	8653	47,51	6 487	137
2 117	14 0 27 140	Geithain, Stadt	7230	17,39	6 485	373
2 118	09 1 84 147	Unterföhring	8043	12,80	6 482	506
2 119	03 4 62 003	Esens, Stadt	2943	21,60	6 467	299
2 120	06 4 32 006	Erzhausen	6106	7,40	6 461	873
2 121	03 4 59 010	Bersenbrück, Stadt	4558	42,53	6 455	152
2 122	14 0 16 050	Böhlen, Stadt	7202	18,55	6 446	347
2 123	06 6 35 019	Vöhl	3546	98,80	6 445	65
2 124	03 4 59 006	Bad Rothenfelde	4502	18,18	6 437	354
2 125	14 0 20 110	Dippoldiswalde, Stadt	8230	18,07	6 433	356
2 126	09 2 78 148	Mallersdorf-Pfaffenberg, Markt	8304	72,69	6 426	88
2 127	06 4 34 013	Weilrod	6395	71,22	6 423	90
2 128	14 0 24 300	Oederan, Stadt	9388	16,59	6 422	387
2 129	09 1 88 132	Seefeld	8031	34,86	6 408	184
2 130	03 4 52 020	Norderney, Stadt	2982	26,29	6 405	244
2 131	06 4 35 004	Birstein	6484	86,63	6 403	74
2 132	10 0 42 117	Weiskirchen	6649	33,64	6 399	190
2 133	09 3 75 208	Wenzenbach	8411	29,83	6 398	214
2 134	06 5 32 005	Dietzhölztal	6344	37,45	6 394	171
2 135	15 3 14 100	Gommern, Stadt	3304	19,74	6 390	324
2 136	09 2 79 113	Eichendorf, Markt	8383	98,19	6 386	65
2 137	08 1 19 001	Alfdorf	7077	68,49	6 384	93
2 138	09 3 73 113	Berg b. Neumarkt i.d. OPf.	8438	65,12	6 384	98
2 139	08 1 25 107	Wüstenrot	7156	30,02	6 383	213
2 140	08 1 25 007	Bad Wimpfen, Stadt	7107	19,38	6 377	329
2 141	07 3 39 049	Oppenheim, Stadt	6504	7,10	6 377	898
2 142	09 6 78 135	Gochsheim	8726	20,70	6 376	308
2 143	16 0 38 230	Kölleda, Stadt	5234	25,80	6 376	247
2 144	06 5 32 020	Sinn	6349	18,72	6 371	340
2 145	03 2 56 032	Stolzenau	3078	64,90	6 359	98
2 146	09 3 71 156	Vilseck, Stadt	8453	64,72	6 355	98
2 147	06 4 33 001	Biebesheim am Rhein	6083	18,68	6 352	340
2 148	15 3 25 210	Klötze/ Altmark, Stadt	3580	61,46	6 352	103
2 149	09 5 72 115	Baiersdorf, Stadt	8523	11,77	6 351	540
2 150	09 7 75 143	Pfaffenhofen a.d. Roth, Markt	7914	42,65	6 345	149
2 151	08 1 15 053	Jettingen	7047	21,11	6 331	300
2 152	06 4 40 021	Reichelsheim (Wetterau), Stadt	6361	27,59	6 329	229
2 153	09 3 71 127	Hirschau, Stadt	8452	74,60	6 327	85
2 154	06 5 31 004	Fernwald	6301	21,57	6 321	293
2 155	08 2 15 111	Dettenheim	7521	30,89	6 317	204
2 156	07 3 31 058	Saulheim	6501	18,82	6 315	336
2 157	08 3 27 002	Aldingen	7209	22,17	6 315	285
2 158	08 1 18 012	Eberdingen	7147	26,22	6 310	241
2 159	14 0 46 120	Lengsfeld, Stadt	9802	12,23	6 310	516
2 160	13 0 23 260	Plau, Stadt	2864	77,49	6 307	81
2 161	03 3 53 020	Jesteburg	2112	27,95	6 307	226
2 162	09 6 76 160	Sulzbach a. Main, Markt	8751	19,97	6 306	316
2 163	08 2 36 030	Ispringen	7536	8,21	6 300	767
2 164	08 2 36 038	Maulbronn, Stadt	7133	25,44	6 288	247
2 165	09 2 77 121	Gangkofen, Markt	8314	108,82	6 287	58
2 166	08 3 17 040	Haslach im Kinzigtal, Stadt	7612	18,70	6 286	336
2 167	03 2 57 003	Auetal	3262	62,15	6 286	101
2 168	08 1 16 014	Deizisau	7301	5,17	6 285	1 216
2 169	08 3 37 123	Wutöschingen	7896	26,47	6 285	237
2 170	03 4 53 002	Bösel	2909	100,09	6 283	63
2 171	09 4 72 199	Weidenberg, Markt	8588	59,14	6 280	106
2 172	03 4 56 002	Emlichheim	4459	48,54	6 279	129
2 173	05 5 66 020	Hopsten	4447	99,80	6 276	63
2 174	03 1 53 003	Braunlage, Stadt	3389	21,70	6 272	289
2 175	07 3 39 006	Bodenheim	6501	13,43	6 269	467
2 176	03 3 52 046	Otterndorf, Stadt	2178	33,54	6 267	187
2 177	14 0 56 050	Großschönau	8802	15,05	6 267	416
2 178	08 2 26 006	Bammental	6919	12,16	6 266	515
2 179	09 4 74 121	Ebermannstadt, Stadt	8553	49,97	6 264	125
2 180	09 1 87 128	Bad Endorf, Markt	8207	40,11	6 262	156
2 181	07 3 38 018	Maxdorf	6701	7,35	6 255	851
2 182	09 2 75 151	Tiefenbach	8391	49,65	6 254	126
2 183	08 2 37 054	Pfalzgrafenweiler	7293	44,72	6 252	140
2 184	09 1 87 137	Großkarolinenfeld	8201	29,06	6 249	215
2 185	06 4 31 022	Zwingenberg, Stadt	6144	5,66	6 239	1 102
2 186	08 1 25 074	Nordheim	7107	12,71	6 232	490
2 187	07 1 32 072	Mudersbach	5245	9,42	6 231	661
2 188	09 2 78 123	Geiselhöring, Stadt	8442	99,97	6 225	62

5 Gemeinden mit 5 000 Einwohnern und mehr nach Einwohnergrößenklassen
mit ihrer Postleitzahl, Fläche, Bevölkerung und Bevölkerungsdichte am 31.12.1992

Lfd. Nr.	Schlüssel- nummer	Gemeinde	Post- leit- zahl	Fläche km 2	Bevölkerung	Ein- wohner je km 2
-------------	----------------------	----------	------------------------	----------------	-------------	---------------------------

628 Gemeinden mit 5 000 bis unter 7 000 Einwohnern

2 189	07 2 31 124	Traben-Trarbach, Stadt	5580	31,35	6 218	198
2 190	08 2 16 041	Ottersweier	7583	29,21	6 213	213
2 191	09 1 87 148	Kiefersfelden	8205	36,72	6 205	169
2 192	09 3 76 144	Nabburg, Stadt	8470	62,37	6 198	99
2 193	06 4 39 006	Hohenstein	6209	63,79	6 194	97
2 194	07 3 37 020	Edenkoben, Stadt	6732	17,91	6 192	346
2 195	09 1 74 111	Altomünster, Markt	8064	75,76	6 182	82
2 196	12 0 14 730	Storkow, Stadt	1233	33,80	6 175	183
2 197	10 0 42 115	Perl	6643	75,07	6 172	82
2 198	06 6 31 002	Burghaun	6419	65,05	6 171	95
2 199	09 6 73 142	Mellrichstadt, Stadt	8744	55,78	6 170	111
2 200	09 1 79 119	Emmering	8089	10,96	6 169	563
2 201	05 5 66 024	Horstmar, Stadt	4435	44,75	6 167	138
2 202	06 6 33 012	Helsa	3506	25,77	6 164	239
2 203	03 4 61 003	Butjadingen	2893	129,03	6 164	48
2 204	06 4 32 017	Otzberg	6111	41,95	6 163	147
2 205	12 0 28 450	Treuenbrietzen, Stadt	1702	75,06	6 162	82
2 206	09 3 76 163	Schwarzenfeld, Markt	8472	38,16	6 154	161
2 207	09 4 73 121	Ebersdorf b. Coburg	8624	26,36	6 153	233
2 208	14 0 15 190	Neukirch/ Lausitz	8505	21,32	6 153	289
2 209	09 7 74 144	Jettingen-Scheppach, Markt	8876	54,07	6 151	114
2 210	08 3 17 145	Wolfach, Stadt	7620	67,99	6 146	90
2 211	16 0 20 390	Ohrdruf, Stadt	5807	39,75	6 137	154
2 212	09 3 73 155	Postbauer-Heng	8439	24,65	6 134	249
2 213	16 0 36 320	Steinbach-Hallenberg, Kurort, Stadt	6088	22,63	6 133	271
2 214	09 1 89 120	Grassau, Markt	8217	35,76	6 131	171
2 215	03 2 55 003	Bodenwerder, Stadt	3452	28,92	6 128	212
2 216	06 5 32 018	Schöffengrund	6331	34,11	6 120	179
2 217	09 2 75 153	Untergriesbach, Markt	8391	73,60	6 108	83
2 218	09 6 76 134	Klingenberg a. Main, Stadt	8763	21,14	6 107	289
2 219	14 0 30 130	Colditz, Stadt	7242	29,36	6 103	208
2 220	08 3 37 022	Bonndorf im Schwarzwald, Stadt	7823	76,03	6 093	80
2 221	03 2 55 034	Stadoldendorf, Stadt	3457	24,86	6 091	245
2 222	06 6 33 006	Bad Emstal	3501	38,67	6 089	157
2 223	09 1 87 129	Bad Feilnbach	8201	57,43	6 088	106
2 224	09 3 75 199	Sinzing	8411	44,22	6 083	138
2 225	09 1 87 118	Bernau a. Chiemsee	8214	26,69	6 076	228
2 226	08 4 25 028	Dietenheim, Stadt	7905	18,76	6 075	324
2 227	14 0 56 210	Seifhennersdorf, Stadt	8812	19,13	6 075	318
2 228	07 1 34 010	Birkenfeld, Stadt	6588	13,58	6 069	447
2 229	08 1 25 008	Beilstein, Stadt	7141	25,26	6 067	240
2 230	03 1 51 017	Meinersen	3176	53,55	6 063	113
2 231	09 2 79 137	Wallersdorf, Markt	8357	71,18	6 060	85
2 232	09 7 74 155	Leipheim, Stadt	8874	32,14	6 059	189
2 233	14 0 16 150	Groitzsch, Stadt	7222	12,46	6 059	486
2 234	08 4 15 073	Trochtelfingen, Stadt	7416	79,21	6 058	76
2 235	09 5 76 137	Rednitzhembach	8540	13,01	6 056	465
2 236	14 0 40 310	Nossen, Stadt	8255	24,47	6 055	247
2 237	09 6 74 221	Zeil a. Main, Stadt	8729	35,75	6 041	169
2 238	09 5 71 214	Wassertrüdingen, Stadt	8822	53,58	6 037	113
2 239	14 0 12 190	Schönheide	9413	28,09	6 036	215
2 240	08 3 17 150	Schwanau	7635	38,33	6 033	157
2 241	05 5 66 052	Metelen	4439	40,23	6 033	150
2 242	08 1 16 042	Neckartenzlingen	7449	9,03	6 030	668
2 243	09 2 75 145	Ruhstorf a.d. Rott	8399	51,43	6 030	117
2 244	08 1 27 075	Schrozberg, Stadt	7187	105,21	6 028	57
2 245	09 3 73 151	Parsberg, Stadt	8433	57,30	6 025	105
2 246	09 1 84 132	Neuried	8027	5,03	6 024	198
2 247	13 0 20 230	Laage, Stadt	2603	37,42	6 024	161
2 248	16 0 41 390	Stadtroda, Stadt	6540	10,07	6 019	598
2 249	03 4 59 034	Glandorf	4519	59,93	6 018	100
2 250	09 3 74 168	Windischeschenbach, Stadt	8486	36,38	6 013	165
2 251	09 2 77 111	Arnstorf, Markt	8382	80,53	6 006	75
2 252	14 0 12 100	Eibenstock, Stadt	9405	40,78	6 005	147
2 253	08 3 15 131	Ehrenkirchen	7801	37,80	6 003	159
2 254	09 6 74 163	Knetzgau	8729	43,95	6 001	137
2 255	08 1 35 026	Nattheim	7921	45,00	6 001	133
2 256	08 3 26 060	Triberg im Schwarzwald, Stadt	7740	33,32	5 995	180
2 257	15 3 41 300	Wanzleben, Stadt	3120	44,62	5 993	134
2 258	09 7 80 120	Durach	8968	20,70	5 992	289
2 259	01 0 57 074	Schönkirchen	2314	16,02	5 989	374
2 260	08 2 36 074	Kämpfelbach	7539	13,64	5 986	439
2 261	08 3 26 031	Königsfeld im Schwarzwald	7744	40,24	5 986	149
2 262	08 1 26 058	Neuenstein, Stadt	7113	47,84	5 986	125

5 Gemeinden mit 5 000 Einwohnern und mehr nach Einwohnergrößenklassen
mit ihrer Postleitzahl, Fläche, Bevölkerung und Bevölkerungsdichte am 31.12.1992

Lfd Nr.	Schlüssel- nummer	Gemeinde	Post- leit- zahl	Fläche km 2	Bevölkerung	Ein- wohner je km 2
628 Gemeinden mit 5 000 bis unter 7 000 Einwohnern						
2 263	05 5 54 052	Schöppingen	4437	68,77	5 985	87
2 264	06 6 33 010	Grebenstein, Stadt	3523	49,85	5 984	120
2 265	08 2 16 063	Rheinmünster	7587	42,47	5 983	141
2 266	08 2 36 065	Wiernsheim	7135	24,62	5 977	243
2 267	12 0 48 610	Zossen, Stadt	1630	28,59	5 977	209
2 268	09 6 79 136	Gerbrunn	8708	4,59	5 976	1 302
2 269	14 0 57 030	Ehrenfriedersdorf, Stadt	9373	15,83	5 975	377
2 270	07 3 39 019	Gau-Algesheim, Stadt	6535	13,99	5 974	427
2 271	08 2 16 013	Forbach	7564	131,82	5 973	45
2 272	08 1 16 046	Neuffen, Stadt	7442	17,45	5 971	342
2 273	07 1 38 041	Linz am Rhein, Stadt	5460	17,98	5 966	332
2 274	07 1 38 003	Asbach	5464	38,59	5 966	155
2 275	06 4 39 014	Schlangenberg	6229	36,55	5 964	163
2 276	08 2 37 045	Loßburg	7298	68,94	5 964	87
2 277	01 0 51 072	Marne, Stadt	2222	4,91	5 964	1 215
2 278	06 6 31 016	Kalbach	6401	70,64	5 957	84
2 279	07 2 35 118	Saarburg, Stadt	5510	20,36	5 945	292
2 280	09 1 74 113	Bergkirchen	8066	59,96	5 937	99
2 281	09 2 79 132	Pilsting, Markt	8385	71,02	5 934	84
2 282	07 2 35 125	Schweich, Stadt	5502	31,09	5 929	191
2 283	09 7 79 155	Harburg (Schwaben), Stadt	8856	73,17	5 928	81
2 284	03 1 58 027	Schöppenstedt, Stadt	3307	39,65	5 922	149
2 285	08 4 37 086	Ostrach	7965	108,94	5 918	54
2 286	06 6 31 010	Gersfeld (Rhön), Stadt	6412	89,37	5 917	66
2 287	09 1 83 129	Neumarkt-Sankt Veit, Stadt	8267	61,07	5 916	97
2 288	09 4 75 169	Schwarzenbach a. Wald, Stadt	8678	36,66	5 908	161
2 289	09 6 77 203	Zellingen, Markt	8705	41,11	5 906	144
2 290	09 1 89 162	Waging a. See, Markt	8221	48,87	5 905	121
2 291	08 1 19 006	Auenwald	7159	19,76	5 898	298
2 292	05 5 66 032	Ladbergen	4544	52,01	5 890	113
2 293	09 7 71 156	Pöttmes, Markt	8897	82,59	5 887	71
2 294	09 1 72 122	Laufen, Stadt	8229	35,30	5 887	167
2 295	06 6 35 008	Diemelstadt, Stadt	3549	82,58	5 886	71
2 296	16 0 20 140	Friedrichroda, Stadt	5804	18,46	5 876	318
2 297	09 5 75 168	Uffenheim, Stadt	8704	59,46	5 872	99
2 298	09 7 77 154	Obergünzburg, Markt	8953	46,71	5 871	126
2 299	12 0 13 020	Bad Liebenwerda, Stadt	7950	12,12	5 865	484
2 300	09 5 71 115	Bechhofen, Markt	8809	61,95	5 863	95
2 301	07 1 38 044	Neustadt (Wied)	5466	35,82	5 859	164
2 302	07 2 35 045	Hermeskeil, Stadt	5508	30,86	5 858	190
2 303	08 3 26 006	Bräunlingen, Stadt	7715	62,11	5 855	94
2 304	09 5 73 130	Veitsbronn	8501	16,16	5 854	362
2 305	14 0 15 220	Pulsnitz, Stadt	8514	10,97	5 852	533
2 306	09 1 78 130	Hallbergmoos	8055	34,89	5 848	168
2 307	09 2 75 146	Salzweg	8391	31,92	5 844	183
2 308	08 1 17 033	Kuchen	7343	8,95	5 839	652
2 309	08 1 17 014	Deggingen	7345	22,70	5 838	257
2 310	08 1 19 089	Berglen	7069	25,87	5 837	226
2 311	06 6 33 025	Trendelburg, Stadt	3526	69,35	5 837	84
2 312	15 2 35 520	Teutschenthal	4112	27,27	5 835	214
2 313	03 4 57 002	Borkum, Stadt	2972	30,59	5 828	191
2 314	03 4 54 049	Spelle	4441	33,81	5 825	172
2 315	05 1 54 048	Rheurdt	4137	30,01	5 823	194
2 316	05 5 54 036	Legden	4427	55,90	5 814	104
2 317	12 0 38 570	Stahnsdorf	1533	13,91	5 814	418
2 318	08 4 26 108	Schwendi	7959	49,24	5 811	118
2 319	09 2 75 116	Bad Füssing	8397	55,10	5 809	105
2 320	03 4 59 002	Ankum	4554	66,32	5 805	88
2 321	14 0 12 170	Schlema	9408	8,91	5 803	651
2 322	12 0 38 020	Beelitz, Stadt	1504	49,03	5 801	118
2 323	08 3 25 012	Dornhan, Stadt	7242	44,93	5 795	129
2 324	08 3 17 056	Kappelrodeck	7594	17,92	5 788	323
2 325	09 5 76 121	Georgensgmünd	8544	46,96	5 784	123
2 326	15 2 15 150	Helbra	4253	9,25	5 784	625
2 327	14 0 37 090	Engelsdorf	7123	8,33	5 783	694
2 328	07 3 36 055	Kusel, Stadt	6798	14,38	5 782	402
2 329	12 0 32 340	Lückau, Stadt	7960	18,95	5 780	305
2 330	09 5 74 139	Lainburg	8566	29,41	5 778	196
2 331	08 1 28 064	Külsheim, Stadt	6987	81,46	5 776	71
2 332	06 6 32 012	Ludwigsau	6438	111,91	5 775	52
2 333	16 0 36 050	Breitungen/ Werra	6082	44,89	5 772	129
2 334	12 0 29 420	Schulzendorf b. Eichwalde	1603	9,07	5 771	636
2 335	06 5 33 016	Waldbrunn (Westerwald)	6251	29,74	5 766	194
2 336	08 4 17 054	Rosenfeld, Stadt	7463	51,11	5 761	113

5 Gemeinden mit 5 000 Einwohnern und mehr nach Einwohnergrößenklassen
mit ihrer Postleitzahl, Fläche, Bevölkerung und Bevölkerungsdichte am 31.12.1992

Lfd.	Schlüssel-	Gemeinde	Post-	Fläche	Bevölkerung	Ein-
Nr.	nummer		leit-	km 2		wohner
			zahl			je km 2

628 Gemeinden mit 5 000 bis unter 7 000 Einwohnern

2 337	09 2 73 164	Riedenburg, Stadt	8422	100,63	5 761	57
2 338	06 6 35 007	Diemelsee	3543	121,70	5 756	47
2 339	03 4 53 009	Lastrup	4595	85,15	5 754	68
2 340	09 7 76 129	Weiler-Simmerberg, Markt	8999	31,30	5 753	184
2 341	01 0 61 079	Oelixerdorf	2210	7,60	5 752	757
2 342	09 7 78 203	Türkheim, Markt	8939	31,54	5 750	182
2 343	09 7 74 185	Thannhausen, Stadt	8907	20,03	5 749	287
2 344	09 3 74 139	Neustadt a.d. Waldnaab, Stadt	8482	9,92	5 746	579
2 345	06 6 36 007	Meinhard	3446	39,70	5 742	145
2 346	16 0 11 240	Lucka, Stadt	7403	10,15	5 742	566
2 347	06 4 39 017	Walluf	6229	6,74	5 741	852
2 348	01 0 55 008	Burg auf Fehmarn, Stadt	2448	14,48	5 741	396
2 349	09 3 76 150	Wernberg-Köblitz, Markt	8475	66,03	5 736	87
2 350	08 4 35 024	Immenstaad am Bodensee	7997	9,24	5 735	621
2 351	08 1 16 004	Altbach	7305	3,35	5 735	1 712
2 352	01 0 62 076	Tangstedt	2000	39,85	5 730	144
2 353	09 4 71 191	Stegaurach	8602	23,81	5 726	240
2 354	09 1 82 116	Gmund a. Tegernsee	8184	34,39	5 718	166
2 355	08 1 25 030	Flein	7101	8,47	5 712	674
2 356	08 1 36 021	Essingen	7087	58,50	5 704	98
2 357	07 1 38 004	Bad Hönningen, Stadt	5462	20,09	5 703	284
2 358	08 2 25 009	Billigheim	6959	48,97	5 700	116
2 359	08 1 15 054	Grafenau	7043	13,04	5 696	437
2 360	01 0 61 042	Hohenlockstedt	2214	45,59	5 696	125
2 361	03 2 51 005	Barnstorf, Flecken	2847	52,35	5 695	109
2 362	09 1 74 141	Röhrmoos	8061	31,73	5 693	179
2 363	06 6 35 004	Battenberg (Eder), Stadt	3559	64,73	5 683	88
2 364	08 1 26 072	Schöntal	7109	81,65	5 683	70
2 365	07 1 35 020	Cochem, Stadt	5590	21,24	5 681	267
2 366	09 4 72 119	Bindlach	8589	37,60	5 678	151
2 367	15 2 28 200	Bad Kösen, Stadt	4803	31,87	5 678	178
2 368	08 2 16 005	Bietigheim	7555	13,90	5 677	408
2 369	08 3 27 018	Geislingen, Stadt	7716	73,74	5 676	77
2 370	06 4 40 006	Echzell	6363	37,61	5 666	151
2 371	09 4 78 120	Ebensfeld, Markt	8629	68,71	5 662	82
2 372	09 2 77 113	Bad Birnbach, Markt	8345	68,61	5 661	83
2 373	09 2 74 134	Geisenhausen, Markt	8315	62,54	5 652	90
2 374	09 3 75 179	Obertraubling	8407	24,80	5 648	228
2 375	09 4 75 158	Oberkotzau, Markt	8679	21,50	5 635	262
2 376	01 0 57 048	Lütjenburg, Stadt	2322	6,15	5 634	916
2 377	09 4 71 155	Litzendorf	8615	25,85	5 634	218
2 378	08 1 26 039	Ingelfingen, Stadt	7118	46,47	5 633	121
2 379	16 0 40 320	Steinach, Stadt	6406	26,35	5 633	214
2 380	09 2 75 156	Wegscheid, Markt	8396	80,64	5 631	70
2 381	01 0 58 054	Fockbek	2374	26,63	5 630	211
2 382	14 0 27 210	Bad Lausick, Stadt	7232	15,21	5 630	370
2 383	09 6 74 133	Eltmann, Stadt	8729	40,00	5 612	140
2 384	09 1 88 137	Pöcking	8134	20,95	5 604	267
2 385	07 3 33 502	Rockenhausen, Stadt	6760	36,84	5 604	152
2 386	01 0 60 089	Trappenkamp	2351	3,32	5 601	1 687
2 387	08 4 36 094	Argenbühl	7989	76,37	5 599	73
2 388	09 7 79 228	Wemding, Stadt	8853	31,69	5 597	177
2 389	06 6 31 013	Hofbieber	6417	87,18	5 595	64
2 390	08 4 17 022	Geislingen, Stadt	7465	31,95	5 591	175
2 391	09 4 71 120	Burgebrach, Markt	8602	88,38	5 588	63
2 392	08 1 35 031	Sonthelm an der Brenz	7927	28,92	5 580	193
2 393	08 3 27 025	Immendingen	7717	74,03	5 579	75
2 394	06 5 34 013	Lohra	3554	49,18	5 579	113
2 395	09 1 72 132	Schönaa a. Königssee	8240	131,59	5 574	42
2 396	09 4 71 117	Bischberg	8609	17,55	5 570	317
2 397	06 6 34 011	Knüllwald	3589	100,62	5 568	55
2 398	05 5 66 036	Laer	4419	35,03	5 567	159
2 399	08 3 17 041	Hausach, Stadt	7613	36,07	5 565	154
2 400	08 2 16 033	Muggensturm	7553	11,55	5 558	481
2 401	08 3 25 072	Deißlingen	7212	32,16	5 553	173
2 402	03 3 51 018	Nienhagen	3101	17,59	5 552	316
2 403	12 0 45 100	Fredersdorf	1273	9,59	5 548	579
2 404	09 3 73 121	Dietfurt a.d. Altmühl, Stadt	8435	78,88	5 548	70
2 405	06 5 32 016	Leun, Stadt	6337	28,66	5 546	194
2 406	03 2 54 018	Gronau (Leine), Stadt	3212	20,72	5 544	268
2 407	03 3 55 031	Reppenstedt	2121	14,78	5 544	375
2 408	09 1 84 141	Sauerlach	8029	48,49	5 542	114
2 409	08 1 16 073	Wolfschlugen	7448	7,12	5 540	778
2 410	08 2 37 074	Waldachtal	7244	29,88	5 536	185

5 Gemeinden mit 5 000 Einwohnern und mehr nach Einwohnergrößenklassen
mit ihrer Postleitzahl, Fläche, Bevölkerung und Bevölkerungsdichte am 31.12.1992

Lfd	Schlüssel-	Gemeinde	Post-	Fläche	Bevölkerung	Ein-
Nr	nummer		leit-	km 2		wohner
			zahl			je km 2

628 Gemeinden mit 5 000 bis unter 7 000 Einwohnern

2 411	06 4 39 016	Waldems	6273	36,68	5 529	151
2 412	07 1 43 308	Westerburg, Stadt	5438	18,47	5 525	299
2 413	06 4 33 013	Stockstadt am Rhein	6081	18,71	5 521	295
2 414	08 3 15 133	Vogtsburg im Kaiserstuhl, Stadt	7818	37,39	5 518	148
2 415	01 0 58 058	Gettorf	2303	9,19	5 515	600
2 416	07 1 32 501	Altenkirchen (Westerwald), Stadt	5230	11,00	5 513	501
2 417	06 5 31 015	Rabenau	6301	43,40	5 511	127
2 418	07 1 43 206	Bad Marienberg (Westerwald), Stadt	5439	10,05	5 510	548
2 419	07 3 38 007	Dudenhofen	6724	12,96	5 506	425
2 420	09 4 74 123	Eggolsheim, Markt	8557	49,04	5 503	112
2 421	06 4 31 006	Einhausen	6141	26,67	5 503	206
2 422	09 1 82 129	Rottach-Egern	8183	59,10	5 497	93
2 423	14 0 57 060	Gelenau/ Erzgeb	9374	21,11	5 493	260
2 424	09 4 72 179	Pottenstein, Stadt	8573	73,26	5 492	75
2 425	13 0 21 960	Wittenburg, Stadt	2823	46,25	5 491	119
2 426	08 1 28 082	Niederstetten, Stadt	6994	104,01	5 486	53
2 427	06 4 40 025	Wöllstadt	6362	15,38	5 486	357
2 428	08 4 35 036	Meersburg, Stadt	7758	12,03	5 484	456
2 429	08 2 26 091	Waibstadt, Stadt	6923	25,57	5 482	214
2 430	03 4 54 047	Sögel	4475	55,17	5 478	99
2 431	08 1 36 044	Mutlangen	7075	8,78	5 477	624
2 432	03 3 59 027	Hornburg, Flecken	2152	17,14	5 475	319
2 433	08 1 25 038	Güglingen, Stadt	7129	16,23	5 474	337
2 434	06 5 33 011	Mengerskirchen	6296	30,82	5 474	178
2 435	06 4 32 005	Eppertshausen	6116	13,11	5 472	417
2 436	08 3 17 098	Oppenau, Stadt	7603	73,04	5 467	75
2 437	06 4 40 018	Ober-Mörlen	6352	37,65	5 465	145
2 438	03 3 51 021	Wathlingen	3101	17,68	5 461	309
2 439	07 3 36 102	Waldmohr	6797	13,07	5 459	418
2 440	09 5 75 121	Emskirchen, Markt	8535	67,29	5 451	81
2 441	06 6 36 014	Wehretal	3444	39,20	5 444	139
2 442	09 5 71 226	Windsbach, Stadt	8812	68,15	5 438	80
2 443	08 2 35 032	Haiterbach, Stadt	7274	28,92	5 437	188
2 444	08 4 37 107	Stetten am kalten Markt	7488	56,47	5 436	96
2 445	08 1 15 046	Steinenbronn	7049	9,72	5 435	559
2 446	09 2 75 128	Hutthurm, Markt	8391	37,20	5 435	146
2 447	08 3 15 098	Schallstadt	7801	19,55	5 435	278
2 448	09 3 75 118	Beratzhausen, Markt	8411	72,54	5 430	75
2 449	08 1 16 007	Baltmannsweiler	7066	18,54	5 429	293
2 450	03 4 53 003	Cappel (Oldenburg)	4598	76,13	5 429	71
2 451	09 1 80 125	Oberammergau	8103	30,06	5 425	180
2 452	15 1 12 200	Nienburg/ Saale, Stadt	4352	24,54	5 424	221
2 453	16 0 43 060	Bad Berka, Stadt	5302	21,35	5 423	254
2 454	08 1 36 082	Westhausen	7084	38,46	5 422	141
2 455	06 6 33 018	Naumburg, Stadt	3501	66,29	5 421	82
2 456	07 3 38 016	Lamsheim	6715	12,75	5 420	425
2 457	01 0 54 133	Sylt-Ost	2280	37,97	5 419	143
2 458	08 4 16 006	Bodelshausen	7454	13,82	5 418	392
2 459	09 4 71 220	Schlüsselfeld, Stadt	8602	70,22	5 416	77
2 460	03 3 58 017	Neuenkirchen	3044	96,69	5 415	56
2 461	08 2 36 073	Neulingen	7531	23,38	5 412	231
2 462	08 2 26 040	Laudenbach	6947	10,29	5 412	526
2 463	08 2 26 059	Neulauheim	6823	3,39	5 411	1 596
2 464	09 2 74 183	Velden, Markt	8319	49,43	5 410	109
2 465	09 1 83 112	Ampfing	8261	31,14	5 410	174
2 466	06 4 31 015	Lindenfels, Stadt	6145	21,09	5 409	256
2 467	08 1 16 016	Dettingen unter Teck	7319	15,13	5 405	357
2 468	05 5 70 012	Beelen	4413	31,17	5 404	173
2 469	09 2 73 166	Saal a.d. Donau	8424	44,17	5 404	122
2 470	03 4 60 005	Holdorf	2841	54,90	5 404	98
2 471	08 2 25 074	Obrigheim	6952	24,27	5 403	223
2 472	14 0 12 130	Lauter/ Sa., Stadt	9406	21,54	5 399	251
2 473	15 3 32 090	Harzgerode, Stadt	4306	45,10	5 395	120
2 474	08 2 25 117	Elztal	6957	46,62	5 389	116
2 475	09 1 89 152	Tittmoning, Stadt	8261	72,12	5 383	75
2 476	08 1 36 033	Hüttlingen	7088	18,70	5 381	288
2 477	12 0 36 050	Birkenwerder b. Berlin	1403	18,09	5 377	297
2 478	12 0 29 010	Bestensee	1602	19,81	5 374	271
2 479	03 3 58 002	Bispingen	3045	128,10	5 373	42
2 480	01 0 59 053	Kropp	2382	31,94	5 372	168
2 481	09 7 72 223	Zusmarshausen, Markt	8901	69,14	5 371	78
2 482	14 0 22 350	Ottendorf-Okrilla	8103	11,04	5 370	486
2 483	03 4 61 008	Ovelgönne	2882	123,83	5 369	43
2 484	08 3 17 116	Sasbach	7591	16,74	5 366	321

5 Gemeinden mit 5 000 Einwohnern und mehr nach Einwohnergrößenklassen
mit ihrer Postleitzahl, Fläche, Bevölkerung und Bevölkerungsdichte am 31.12.1992

Lfd.	Schlüssel-	Gemeinde	Post-	Fläche	Bevölkerung	Ein-
Nr.	nummer		leit-	km 2		wohner
			zahl			je km 2

628 Gemeinden mit 5 000 bis unter 7 000 Einwohnern

2 485	12 0 42 500	Seelow, Stadt	1210	25,28	5 361	212
2 486	09 6 71 112	Bessenbach	8751	29,98	5 360	179
2 487	03 2 51 010	Bruchhausen-Vilsen, Flecken	2814	41,27	5 360	130
2 488	08 3 37 106	Stühlingen, Stadt	7894	93,20	5 358	57
2 489	09 4 76 178	Stockheim	8647	25,36	5 356	211
2 490	03 1 51 027	Schwülper	3301	20,89	5 356	256
2 491	03 1 51 013	Isenbüttel	3172	18,61	5 355	288
2 492	09 1 74 136	Petershausen	8067	32,77	5 355	163
2 493	12 0 35 530	Rheinsberg, Stadt	1955	62,63	5 344	85
2 494	08 3 15 059	Ihringen	7817	23,01	5 342	232
2 495	08 2 25 001	Adelsheim, Stadt	6962	43,84	5 341	122
2 496	07 1 37 088	Plaidt	5472	9,39	5 340	569
2 497	08 1 17 030	Heiningen	7326	12,46	5 338	428
2 498	03 4 52 008	Hage, Flecken	2984	16,62	5 335	321
2 499	08 2 26 003	Altlußheim	6822	15,97	5 328	334
2 500	09 3 76 153	Pfreimd, Stadt	8473	51,47	5 326	103
2 501	06 6 32 015	Niederaula	6434	64,17	5 324	83
2 502	09 5 76 148	Thalmässing, Markt	8546	80,53	5 323	66
2 503	03 3 60 004	Bienenbüttel	3116	98,86	5 319	54
2 504	08 2 25 075	Osterburken, Stadt	6960	47,32	5 314	112
2 505	05 5 66 080	Saerbeck	4401	58,99	5 313	90
2 506	09 4 72 116	Bad Berneck i. Fichtelgebirge, Stadt	8582	33,55	5 311	158
2 507	09 5 71 174	Leutershausen, Stadt	8811	84,13	5 306	63
2 508	09 7 80 115	Blaichach	8976	50,18	5 305	106
2 509	08 1 17 038	Rechberghausen	7324	6,40	5 305	829
2 510	16 0 14 290	Roßleben	4735	12,91	5 304	411
2 511	08 1 25 078	Oedheim	7101	21,24	5 303	250
2 512	09 6 76 133	Kleinwallstadt, Markt	8751	15,77	5 300	336
2 513	08 2 26 049	Meckesheim	6922	16,33	5 298	324
2 514	09 1 87 179	Tuntenhausen	8201	68,95	5 298	77
2 515	06 6 32 020	Wildeck	6444	39,86	5 298	133
2 516	09 4 73 166	Sonnefeld	8625	34,67	5 294	153
2 517	06 5 35 007	Griebenhausen	6424	91,62	5 292	58
2 518	07 2 32 296	Prüm, Stadt	5540	22,82	5 291	232
2 519	08 3 25 069	Zimmern ob Rottweil	7214	33,77	5 290	157
2 520	07 3 34 008	Hagenbach	6729	15,85	5 281	333
2 521	13 0 14 270	Schwaan, Stadt	2625	28,46	5 281	186
2 522	03 2 56 030	Steyerberg, Flecken	3074	101,88	5 277	52
2 523	06 4 40 015	Münzenberg, Stadt	6309	31,63	5 275	167
2 524	09 6 78 150	Kolitzheim	8721	59,26	5 268	89
2 525	07 3 40 054	Waldfischbach-Burgalben	6757	17,60	5 265	299
2 526	08 1 18 077	Ingersheim	7121	11,55	5 264	456
2 527	01 0 57 036	Klausdorf	2300	6,52	5 256	806
2 528	15 3 38 010	Barby/Elbe, Stadt	3302	40,84	5 256	129
2 529	08 4 16 022	Kirchentellinsfurt	7402	11,00	5 255	478
2 530	09 3 77 116	Erbendorf, Stadt	8488	57,25	5 254	92
2 531	07 3 36 092	Schönenberg-Kübelberg	6796	18,68	5 254	281
2 532	08 2 15 047	Marxzell	7501	34,92	5 248	150
2 533	06 5 35 008	Herbststein, Stadt	6422	79,99	5 246	66
2 534	06 6 34 026	Willingshausen	3579	59,95	5 245	87
2 535	09 1 87 120	Brannenburg	8204	33,66	5 239	156
2 536	05 7 62 024	Marienmünster, Stadt	3477	64,23	5 235	82
2 537	06 4 40 014	Limeshain	6477	12,51	5 235	418
2 538	03 1 58 026	Schladen	3342	30,50	5 233	172
2 539	03 4 53 012	Molbergen	4599	102,54	5 231	51
2 540	01 0 58 107	Molfsee	2300	7,17	5 227	729
2 541	08 1 18 063	Pleidelsheim	7127	10,18	5 226	513
2 542	06 6 33 022	Reinhardshagen	3512	12,99	5 224	402
2 543	14 0 34 010	Bernsdorf, Stadt	7702	16,24	5 224	322
2 544	06 6 36 012	Waldkappel, Stadt	3445	96,47	5 220	54
2 545	01 0 53 020	Büchen	2059	16,85	5 217	310
2 546	08 1 18 006	Benningen am Neckar	7141	4,87	5 216	1 071
2 547	12 0 48 470	Rangsdorf	1634	17,08	5 212	305
2 548	14 0 47 320	Nünchritz	8403	10,23	5 208	509
2 549	08 3 36 087	Todtnau, Stadt	7868	69,60	5 207	75
2 550	09 5 74 147	Pommelsbrunn	8561	50,04	5 200	104
2 551	12 0 45 280	Petershagen	1273	11,20	5 193	464
2 552	09 2 77 149	Trifttern, Markt	8343	62,21	5 191	83
2 553	06 4 37 003	Brensbach	6101	23,18	5 182	224
2 554	12 0 43 410	Schlipkau	7816	14,25	5 181	364
2 555	08 3 26 041	Niedererschach	7732	33,07	5 177	157
2 556	09 3 77 129	Kemnath, Stadt	8584	53,93	5 176	96
2 557	07 3 37 061	Offenbach an der Queich	6745	15,24	5 173	339
2 558	09 4 72 154	Hollfeld, Stadt	8607	80,64	5 172	64

5 Gemeinden mit 5 000 Einwohnern und mehr nach Einwohnergrößenklassen
mit ihrer Postleitzahl, Fläche, Bevölkerung und Bevölkerungsdichte am 31.12.1992

Lfd Nr.	Schlüssel- nummer	Gemeinde	Post- leit- zahl	Fläche km ²	Bevölkerung	Ein- wohner je km ²
------------	----------------------	----------	------------------------	---------------------------	-------------	--------------------------------------

628 Gemeinden mit 5 000 bis unter 7 000 Einwohnern

2 559	09 7 73 122	Buttenwiesen	8851	59,48	5 164	87
2 560	06 5 33 001	Beselich	6251	31,53	5 161	164
2 561	09 7 72 209	Untermeitingen	8933	16,13	5 160	320
2 562	06 5 34 001	Amöneburg, Stadt	3572	43,95	5 158	117
2 563	09 4 78 111	Altenkunstadt	8621	28,90	5 157	178
2 564	08 3 25 014	Dunningen	7213	48,44	5 157	106
2 565	08 4 25 081	Munderkingen, Stadt	7932	13,08	5 150	394
2 566	08 4 16 009	Dettenhausen	7405	11,02	5 148	467
2 567	16 0 13 540	Stadtilm, Stadt	5217	17,27	5 146	298
2 568	08 3 17 059	Kippenheim	7634	20,86	5 143	247
2 569	09 1 82 134	Waackirchen	8176	42,33	5 142	121
2 570	08 1 17 010	Böhenkirch	7926	51,08	5 140	101
2 571	06 4 34 003	Glashütten	6246	27,07	5 137	190
2 572	06 4 35 005	Brachtal	6486	30,85	5 132	166
2 573	16 0 16 560	Ruhla, Stadt	5906	32,46	5 130	158
2 574	14 0 37 230	Holzhausen	7124	12,90	5 129	398
2 575	08 1 28 058	Igersheim	6991	42,84	5 126	120
2 576	08 4 15 080	Wannweil	7415	5,34	5 117	958
2 577	08 3 37 125	Küssaberg	7897	26,16	5 117	196
2 578	06 4 35 020	Neuberg	6451	10,54	5 113	485
2 579	16 0 42 300	Schleusingen, Stadt	6056	21,21	5 112	241
2 580	09 7 80 123	Hindelang, Markt	8973	137,02	5 110	37
2 581	06 6 31 012	Hilders	6414	70,39	5 108	73
2 582	13 0 32 320	Putbus, Stadt	2353	66,45	5 105	77
2 583	16 0 44 150	Dingelstädt, Stadt	5603	20,40	5 105	250
2 584	09 7 73 139	Höchstädt a.d. Donau, Stadt	8884	37,46	5 103	136
2 585	09 6 74 149	Hofheim i. Ufr., Stadt	8729	53,95	5 099	95
2 586	09 1 76 138	Kipfenberg, Markt	8079	81,50	5 097	63
2 587	09 1 83 119	Haag i. OB, Markt	8092	20,37	5 095	250
2 588	09 5 72 130	Hemhofen	8551	6,86	5 093	742
2 589	08 1 16 050	Oberboihingen	7446	6,32	5 083	804
2 590	09 5 71 135	Dietenhofen, Markt	8501	63,97	5 080	79
2 591	09 1 82 114	Fischbachau	8165	75,82	5 079	67
2 592	09 4 72 190	Speichersdorf	8585	50,92	5 077	100
2 593	06 5 32 017	Mittenaar	6349	35,17	5 076	144
2 594	06 5 32 007	Driedorf	6349	47,55	5 076	107
2 595	07 1 38 012	Diendorf, Stadt	5419	31,90	5 070	159
2 596	08 1 19 075	Sulzbach an der Murr	7158	40,13	5 068	126
2 597	06 6 34 018	Niederstein, Stadt	3501	30,61	5 068	166
2 598	08 3 15 115	Umkirch	7801	8,72	5 062	581
2 599	08 3 26 075	Brigachtal	7734	22,80	5 061	222
2 600	09 1 76 129	Großmehring	8071	47,38	5 059	107
2 601	16 0 33 350	Königsee, Stadt	6824	16,52	5 057	306
2 602	08 2 25 060	Mudau	6933	107,56	5 055	47
2 603	03 3 54 009	Hitzacker, Stadt	3139	58,44	5 049	86
2 604	07 3 40 206	Contwig	6662	24,74	5 045	204
2 605	06 6 32 001	Alheim	6445	63,83	5 042	79
2 606	06 6 35 006	Burgwald	3559	41,29	5 032	122
2 607	09 6 77 129	Frammersbach, Markt	8773	19,19	5 032	262
2 608	09 6 72 140	Oerlenbach	8735	33,41	5 028	150
2 609	09 6 73 117	Bischofsheim a.d. Rhön, Stadt	8743	67,77	5 025	74
2 610	09 3 75 180	Pentling	8401	32,10	5 024	157
2 611	12 0 25 180	Gransee, Stadt	1430	34,35	5 024	146
2 612	07 1 41 091	Nassau, Stadt	5408	17,50	5 023	287
2 613	08 3 15 050	Heitersheim, Stadt	7843	11,72	5 019	428
2 614	08 1 17 012	Boll	7325	10,94	5 019	459
2 615	09 7 78 115	Babenhausen, Markt	8943	27,23	5 018	184
2 616	08 3 15 130	Münstertal/ Schwarzwald	7816	67,73	5 018	74
2 617	07 1 43 081	Würges, Stadt	5432	10,13	5 018	495
2 618	03 4 60 001	Bakum	2849	78,70	5 016	64
2 619	09 4 75 171	Selbitz, Stadt	8677	27,69	5 013	181
2 620	14 0 18 260	Neukirchen/ Erzgeb.	9124	13,40	5 011	374
2 621	09 3 75 213	Zeitlarn	8411	16,25	5 006	308
2 622	07 1 43 229	Hachenburg, Stad:	5238	21,44	5 002	233
2 623	07 3 40 004	Dahn, Stadt	6783	40,75	5 000	123
zusammen ..			X	25 207,17	3 697 606	147

6 Kreisfreie Städte, Landkreise und Gemeinden nach Größenklassen
n 1 Gemeinden nach Einwohnergrößenklassen *)

Stichtag	Ins- gesamt	Davon mit ... bis unter ... Einwohnern									
		weniger als 500	500 - 1 000	1 000 - 2 000	2 000 - 3 000	3 000 - 5 000	5 000 - 10 000	10 000 - 20 000	20 000 - 50 000	50 000 - 100 000	100 000 und mehr
Zahl der Gemeinden ^{1) 3)}											
13. 12. 1950	24 156	4 479	6 927	4 206	1 238	917	617	248	139	29	47
31.12.1951	24 175	10 033	6 782	4 131	1 210	911	626	251	146	34	47
10. 6. 1953	24 199	10 413	6 571	3 392	1 185	913	630	259	146	41	47
10. 6. 1954	24 199	10 667	6 382	4 335	1 201	911	640	263	150	43	47
30. 6. 1955	24 200	10 872	6 266	4 212	1 177	906	658	266	150	44	49
30. 6. 1956	24 544	11 113	6 138	4 844	1 178	936	701	281	157	45	51
30. 6. 1957	24 529	11 258	6 189	3 732	1 187	936	696	272	165	43	51
30. 6. 1958	24 725	11 306	6 129	3 637	1 193	955	704	272	173	46	51
30. 6. 1959	24 504	11 324	6 051	3 701	1 197	965	721	275	176	48	51
30. 6. 1960	24 504	11 347	5 993	3 673	1 218	983	727	284	177	50	52
30. 6. 1961	24 503	11 284	6 018	3 645	1 199	1 002	723	299	181	50	52
30. 6. 1962	24 490	11 252	5 918	3 740	1 218	1 018	750	304	185	52	53
30. 6. 1963	24 476	11 211	5 845	3 765	1 224	1 025	753	315	191	50	55
30. 6. 1964	24 468	11 175	5 818	3 787	1 241	1 043	757	336	190	52	57
30. 6. 1965	24 444	11 927	5 807	3 802	1 276	1 065	817	351	190	52	57
30. 6. 1966	24 411	10 942	5 774	3 924	1 291	1 096	820	368	195	54	57
30. 6. 1967	24 368	10 861	5 764	4 437	1 250	1 089	855	372	198	54	57
30. 6. 1968	24 282	10 761	5 766	4 353	1 304	1 097	864	390	199	55	57
30. 6. 1969	23 629	10 349	5 631	4 713	1 303	1 073	876	413	206	56	59
27. 5. 1970	22 510	9 674	5 422	4 596	1 209	1 002	829	417	224	61	59
30. 6. 1971	21 324	8 994	4 971	4 431	1 214	1 045	844	449	235	64	60
30. 6. 1972	17 981	6 419	3 334	2 942	1 140	1 083	842	497	252	71	60
30. 6. 1973	17 009	5 171	3 250	2 563	1 076	1 014	883	510	280	80	62
30. 6. 1974	12 134	3 735	2 638	2 235	977	941	867	508	308	83	64
30. 6. 1975	10 896	3 179	2 170	1 983	860	841	814	589	308	84	69
30. 6. 1976	9 718	2 666	2 111	1 861	868	845	813	591	310	85	68
30. 6. 1977	10 406	2 944	2 039	1 810	814	836	899	598	324	84	68
30. 6. 1978	8 519	1 761	1 346	1 624	809	893	838	619	336	85	68
30. 6. 1979	8 502	1 746	1 395	1 604	816	889	872	624	338	85	67
30. 6. 1980	8 500	1 732	1 375	1 611	825	881	854	628	342	86	67
30. 6. 1981	8 504	1 716	1 390	1 604	822	887	858	639	341	86	66
30. 6. 1982	8 505	1 710	1 392	1 586	810	888	852	644	343	84	66
30. 6. 1983	8 507	1 707	1 394	1 587	825	892	863	648	340	86	65
30. 6. 1984	8 506	1 704	1 341	1 583	834	885	868	650	341	85	65
30. 6. 1985	8 506	1 714	1 374	1 584	830	890	869	647	346	83	64
30. 6. 1986	8 504	1 714	1 372	1 583	841	889	867	650	350	83	65
25. 5. 1987	8 505	1 727	1 374	1 586	825	902	874	642	343	86	66
30. 6. 1988	8 505	1 716	1 379	1 579	831	900	876	648	343	85	66
30. 6. 1989	8 506	1 717	1 340	1 578	833	899	879	655	353	83	69
31.12.1990	16 118	5 344	3 262	2 589	1 130	1 168	1 152	725	446	104	83
31.12.1991	16 096	5 374	3 235	2 570	1 139	1 153	1 153	803	454	102	84
31.12.1992	16 032	5 370	3 222	2 567	1 143	1 156	1 168	810	454	108	84
Bevölkerung ^{1) 3) 4)} in 1 000 Personen											
13. 12. 1950	47 686,8	2 849,6	4 924,2	4 329	1 009,5	3 485,3	4 262,4	3 386,2	4 183,7	2 570,2	13 033,8
31.12.1951	48 105,9	2 973,3	4 810,7	5 642,6	2 941,2	3 453,6	4 314,7	3 410,1	4 458,6	2 666,4	13 579,7
10. 6. 1953	48 993,9	3 046,5	4 667,8	5 502,5	2 879,6	3 449,1	4 345,0	3 530,6	4 447,0	3 024,6	14 100,9
10. 6. 1954	49 516,3	3 084,9	4 628,1	5 349,4	2 918,2	3 442,2	4 416,5	3 588,7	4 621,1	3 100,9	14 477,4
30. 6. 1955	49 944,7	3 103,6	4 442,1	5 246,0	2 955,3	3 418,0	4 521,6	3 645,7	4 614,7	3 114,2	15 026,3
30. 6. 1956	51 535,9	3 133,4	4 414,6	5 326,3	2 962,3	3 510,4	4 808,9	3 859,3	4 870,0	3 178,6	15 631,4
30. 6. 1957	51 469,4	3 167,3	4 192,7	5 155,0	2 880,8	3 546,2	4 788,3	3 723,1	5 097,1	3 070,2	15 648,8
30. 6. 1958	52 149,6	3 122,2	4 347,6	5 111,2	2 884,1	3 626,4	4 855,1	3 683,1	5 264,9	3 277,5	15 942,4
30. 6. 1959	52 823,6	3 132,5	4 286,4	5 116,0	2 942,0	3 666,4	4 994,6	3 728,2	5 358,6	3 423,5	16 184,9
30. 6. 1960	53 372,6	3 120,7	4 245,3	5 081,3	2 951,6	3 743,6	5 045,7	3 836,6	5 360,8	3 514,4	16 472,5
30. 6. 1961	53 075,6	3 103,6	4 257,3	5 126,3	2 908,9	3 835,4	5 022,5	4 018,9	5 531,1	3 568,5	16 602,2
30. 6. 1962	54 666,3	3 091,4	4 185,3	5 194,3	2 972,7	3 900,7	5 118,8	4 081,0	5 612,3	3 678,4	16 867,4
30. 6. 1963	57 605,3	3 177,3	4 154,0	5 230,9	2 979,5	3 938,9	5 179,1	4 219,7	5 835,3	3 563,3	19 228,6
30. 6. 1964	58 284,8	3 144,7	4 134,5	5 259,4	3 014,3	3 993,0	5 226,3	4 513,4	5 862,8	3 536,2	19 403,4
30. 6. 1965	58 040,6	3 084,4	4 104,1	5 263,3	3 088,6	4 081,4	5 869,1	4 734,0	5 866,1	3 613,9	19 587,2
30. 6. 1966	59 675,8	2 971,7	4 085,5	5 335,4	3 122,9	4 212,6	5 894,6	4 942,2	6 001,4	3 758,6	19 585,9
30. 6. 1967	61 472,0	2 947,1	4 074,8	5 342,6	3 126,4	4 171,8	5 839,4	5 019,6	6 102,1	3 752,9	19 434,8
30. 6. 1968	60 165,1	2 912,6	4 035,7	5 356,4	3 164,1	4 199,0	6 004,3	5 163,3	6 167,7	3 819,4	19 337,7
30. 6. 1969	60 842,1	2 811,6	3 914,2	5 149,1	3 156,8	4 115,1	6 065,4	5 633,6	6 455,2	3 898,0	19 623,2
27. 5. 1970	60 650,6	2 683,4	3 775,3	4 432,9	2 337,7	3 816,4	5 782,9	5 682,9	7 179,0	4 237,1	19 643,4
30. 6. 1971	61 203,7	2 441,2	3 524,6	4 406,1	2 351,5	4 003,6	6 046,2	6 082,6	7 287,7	4 373,1	19 777,1
30. 6. 1972	61 672,3	1 862,8	2 795,3	4 146,5	2 905,8	4 202,8	6 612,5	6 786,7	7 775,9	4 843,5	19 740,5
30. 6. 1973	61 367,2	1 427,6	2 322,1	3 624,9	2 631,1	3 930,1	6 405,2	7 213,5	8 412,2	5 361,6	20 138,8
30. 6. 1974	62 040,9	1 013,3	1 894,7	3 159,1	2 289,0	3 654,3	6 831,8	9 036,2	9 322,0	5 305,2	20 411,5
30. 6. 1975	61 832,2	875,7	1 574,9	2 676,6	2 102,1	3 275,1	6 496,4	9 070,1	9 282,8	5 605,3	21 893,2
30. 6. 1976	61 512,4	846,0	1 515,5	2 642,6	2 123,1	3 296,2	6 494,4	8 113,3	9 329,7	5 703,1	21 449,1
30. 6. 1977	61 195,6	806,7	1 461,5	2 584,5	1 981,9	3 249,0	6 400,4	8 204,7	9 736,7	5 661,4	21 326,9
30. 6. 1978	61 310,0	867,9	1 027,3	2 313,6	1 474,4	3 469,5	6 649,3	9 508,5	10 017,6	5 698,6	21 177,0
30. 6. 1979	61 236,8	864,7	1 015,1	2 349,0	1 945,6	3 464,8	6 659,7	9 549,0	10 109,0	5 739,4	20 966,7
30. 6. 1980	61 560,7	844,1	1 013,1	2 102,8	2 017,3	3 426,4	6 764,1	9 466,8	10 240,9	5 779,2	20 887,0
30. 6. 1981	61 665,8	806,7	1 027,2	2 297,8	2 010,0	3 426,4	6 777,0	9 840,0	10 277,4	5 828,0	20 725,9
30. 6. 1982	61 637,9	851,3	1 029,2	2 267,8	2 021,0	3 444,2	6 799,7	9 407,7	10 360,0	5 717,3	20 637,9
30. 6. 1983	61 420,7	831,9	1 030,9	2 271,7	2 007,3	3 454,0	6 798,7	9 464,6	10 235,0	5 836,7	20 370,3
30. 6. 1984	61 781,1	849,7	1 028,2	2 264,1	2 011,9	3 427,7	6 827,0	9 985,0	10 260,6	5 755,4	20 152,5
30. 6. 1985	61 015,3	873,8	1 021,7	2 267,7	2 022,4	3 450,9	6 847,4	9 940,1	10 440,3	5 682,9	19 888,3
30. 6. 1986	61 047,7	852,8	1 015,4	2 265,0	2 025,2	3 447,5	6 814,9	9 945,4	10 505,2	5 619,7	19 937,4
25. 5. 1987	61 077,0	861,0	1 001,1	2 262,3	2 011,5	3 505,5	6 894,7	9 854,1	10 233,4	5 754,9	

*) Jeweiliger Gebietsstand.

1) Einschli. der bewohnten gemeindefreien Gebiete.

6 Kreisfreie Städte, Landkreise und
6.2 Kreisfreie Städte und Landkreise in

Lfd. Nr.	Kreisfreie Städte bzw. mit bis unter . Einwohnern	Deutschland	Schleswig-Holstein	Hamburg	Nieder-sachsen	Bremen	Nordrhein-Westfalen	Hessen	Rheinland-Pfalz	Baden-Württemberg
Kreisfreie										
1	unter 20 000	-	-	-	-	-	-	-	-	-
2	20 000 - 50 000	15	-	-	-	-	-	-	5	-
3	50 000 - 100 000	29	2	-	3	-	-	-	3	1
4	100 000 - 150 000	25	-	-	3	1	2	2	2	4
5	150 000 - 200 000	10	-	-	1	-	5	1	2	1
6	200 000 - 300 000	19	2	-	1	-	8	1	-	1
7	300 000 - 500 000	6	-	-	-	-	3	-	-	1
8	500 000 - 1 000 000	10	-	-	1	1	5	1	-	1
9	1 000 000 und mehr ...	3	-	1	-	-	-	-	-	-
10	Zusammen ...	117	4	1	9	2	23	5	12	9
Land										
11	unter 20 000	3	-	-	-	-	-	-	-	-
12	20 000 - 50 000	88	-	-	-	-	-	-	-	-
13	50 000 - 100 000	127	-	-	8	-	-	1	7	1
14	100 000 - 150 000	91	3	-	14	-	1	3	12	8
15	150 000 - 200 000	44	4	-	10	-	3	4	5	8
16	200 000 - 300 000	46	4	-	4	-	13	11	-	10
17	300 000 - 500 000	22	-	-	1	-	11	2	-	7
18	500 000 - 1 000 000	5	-	-	1	-	3	-	-	1
19	1 000 000 und mehr ...	-	-	-	-	-	-	-	-	-
20	Zusammen ...	426	11	-	38	-	31	21	24	35
Ins										
21	unter 20 000	3	-	-	-	-	-	-	-	-
22	20 000 - 50 000	103	-	-	-	-	-	-	5	-
23	50 000 - 100 000	156	2	-	11	-	-	1	10	2
24	100 000 - 150 000	116	3	-	17	1	3	5	14	12
25	150 000 - 200 000	54	4	-	11	-	8	5	7	9
26	200 000 - 300 000	65	6	-	5	-	21	12	-	11
27	300 000 - 500 000	28	-	-	1	-	14	2	-	8
28	500 000 - 1 000 000	15	-	-	-	1	8	1	-	2
29	1 000 000 und mehr ...	3	-	1	-	-	-	-	-	-
30	Zusammen ...	543	15	1	47	2	54	26	36	44
Bevölkerung ¹⁾										
31	unter 20 000	-	-	-	-	-	-	-	-	-
32	20 000 - 50 000	646,3	-	-	-	-	-	-	218,6	-
33	50 000 - 100 000	2 018,1	169,3	-	220,9	-	-	-	230,8	52,8
34	100 000 - 150 000	3 022,7	-	-	392,6	131,5	243,5	258,4	211,5	492,1
35	150 000 - 200 000	1 783,6	-	-	168,8	-	868,8	199,9	352,2	195,8
36	200 000 - 300 000	4 898,2	468,7	-	258,3	-	2 080,7	268,1	-	279,3
37	300 000 - 500 000	2 409,5	-	-	-	-	1 112,7	-	-	318,4
38	500 000 - 1 000 000	6 147,4	-	-	523,6	554,4	3 305,8	664,0	-	599,4
39	1 000 000 und mehr ...	6 411,2	-	1 688,8	-	-	-	-	-	-
40	Zusammen ...	27 336,9	636,0	1 688,8	1 562,2	685,8	7 591,5	1 390,4	1 013,0	1 938,0
Bevölkerung ¹⁾										
41	unter 20 000	55,5	-	-	-	-	-	-	-	-
42	20 000 - 50 000	3 161,9	-	-	-	-	-	-	-	-
43	50 000 - 100 000	9 372,4	-	-	659,0	-	-	95,3	558,3	97,3
44	100 000 - 150 000	10 861,9	388,7	-	1 721,8	-	134,8	366,8	1 421,6	1 054,4
45	150 000 - 200 000	7 535,2	695,7	-	1 701,3	-	519,1	694,2	888,1	1 394,7
46	200 000 - 300 000	11 450,5	959,2	-	1 035,2	-	3 506,3	2 661,2	-	2 366,7
47	300 000 - 500 000	8 431,9	-	-	321,9	-	4 238,7	714,8	-	2 793,9
48	500 000 - 1 000 000	2 788,4	-	-	576,0	-	1 688,7	-	-	503,8
49	1 000 000 und mehr ...	-	-	-	-	-	-	-	-	-
50	Zusammen ...	53 637,8	2 043,5	-	6 015,3	-	10 087,6	4 532,3	2 868,0	8 210,8
Bevölkerung ¹⁾										
51	unter 20 000	55,5	-	-	-	-	-	-	-	-
52	20 000 - 50 000	3 808,2	-	-	-	-	-	-	218,6	-
53	50 000 - 100 000	11 390,5	169,3	-	879,9	-	-	95,3	789,1	150,2
54	100 000 - 150 000	13 884,6	388,7	-	2 114,4	131,5	378,3	625,3	1 633,1	1 546,5
55	150 000 - 200 000	9 318,8	695,7	-	1 868,2	-	1 387,9	894,1	1 240,3	1 590,5
56	200 000 - 300 000	16 348,7	1 425,9	-	1 293,5	-	5 567,0	2 929,2	-	2 646,0
57	300 000 - 500 000	10 841,4	-	-	321,9	-	5 351,5	714,8	-	3 112,4
58	500 000 - 1 000 000	8 915,8	-	-	1 099,6	554,4	4 994,5	664,0	-	1 103,2
59	1 000 000 und mehr ...	6 411,2	-	1 688,8	-	-	-	-	-	-
60	Zusammen ...	80 974,6	2 679,6	1 688,8	7 577,5	685,8	17 679,2	5 922,6	3 881,0	10 148,7

1) Bei der Gemeindezahl ist Berlin nur in Spalte "früheres Bundesgebiet" als eine Gemeinde enthalten. In den übrigen Fällen wurde Berlin in westliche und östliche Stadtbezirke aufgegliedert

**Gemeinden nach Größenklassen
den Ländern am 31.12.1992**

Bayern	Saarland	Berlin	Brandenburg	Mecklenburg- Vorpommern	Sachsen	Sachsen- Anhalt	Thüringen	Nachrichtlich 1)		Lfd Nr
								früheres Bundesgebiet	Neue Länder und Berlin-Ost	
Städte										
-	-	-	-	-	-	-	-	-	-	1
8	-	-	2	-	-	-	-	13	2	2
9	-	-	2	4	2	1	2	16	11	3
5	-	-	2	1	1	-	2	12	6	4
-	-	-	-	-	-	-	-	10	-	5
1	-	-	-	1	1	2	1	14	5	6
1	-	-	-	-	2	-	-	4	2	7
1	-	-	-	-	-	-	-	10	-	8
1	-	1	-	-	-	-	-	3	-	9
25	-	1	6	6	6	3	5	91	26	10
kreise										
-	-	-	1	2	-	-	-	-	3	11
-	-	-	21	21	15	16	15	-	88	12
25	1	-	13	8	27	19	17	43	84	13
35	1	-	3	-	6	2	3	77	14	14
8	2	-	-	-	-	-	-	44	-	15
3	1	-	-	-	-	-	-	46	-	16
-	1	-	-	-	-	-	-	22	-	17
-	-	-	-	-	-	-	-	5	-	18
-	-	-	-	-	-	-	-	-	-	19
71	6	-	38	31	48	37	35	237	189	20
gesamt										
-	-	-	1	2	-	-	-	-	3	21
8	-	-	23	21	15	16	15	13	90	22
34	1	-	15	12	29	20	19	61	95	23
40	1	-	5	1	7	2	5	96	20	24
8	2	-	-	-	-	-	-	54	-	25
4	1	-	-	1	1	2	1	60	5	26
-	1	-	-	-	2	-	-	26	2	27
1	-	-	-	-	-	-	-	15	-	28
1	-	1	-	-	-	-	-	3	-	29
96	6	1	44	37	54	40	40	328	215	30
in kreisfreien Städten 000										
-	-	-	-	-	-	-	-	-	-	31
331,7	-	-	96,1	-	-	-	-	550,2	66,1	32
548,3	-	-	173,0	276,9	139,1	94,5	112,3	1 222,2	795,9	33
571,7	-	-	261,5	124,1	110,6	-	225,3	2 301,2	721,5	34
-	-	-	-	-	-	-	-	1 783,6	-	35
264,9	-	-	-	241,1	283,6	572,4	203,1	3 598,0	1 300,2	36
-	-	-	-	-	978,3	-	-	1 431,2	978,3	37
500,2	-	-	-	-	-	-	-	6 147,4	-	38
1 256,6	-	3 465,7	-	-	-	-	-	5 117,2	1 294,0	39
3 473,3	-	3 465,7	530,6	642,1	1 511,6	666,9	540,7	22 150,9	5 166,0	40
in Landkreisen 000										
-	-	-	19,7	35,8	-	-	-	-	55,5	41
-	-	-	750,6	632,8	603,4	554,3	560,8	-	3 161,9	42
2 157,0	94,7	-	909,7	494,3	1 663,0	1 345,3	1 098,4	3 661,7	5 710,7	43
4 098,5	104,0	-	332,0	-	663,0	230,4	345,9	9 290,6	1 571,3	44
1 354,6	307,5	-	-	-	-	-	-	7 535,2	-	45
705,8	215,2	-	-	-	-	-	-	11 450,5	-	46
-	362,6	-	-	-	-	-	-	8 431,9	-	47
-	-	-	-	-	-	-	-	2 768,4	-	48
-	-	-	-	-	-	-	-	-	-	49
8 296,9	1 084,0	-	2 012,0	1 222,9	3 129,4	2 130,1	2 005,1	43 138,3	10 499,4	50
insgesamt 000										
-	-	-	19,7	35,8	-	-	-	-	55,5	51
331,7	-	-	846,7	632,8	603,4	554,3	560,8	550,2	3 258,0	52
2 705,3	94,7	-	1 062,6	771,2	2 002,1	1 439,8	1 210,7	4 883,9	6 506,6	53
4 670,2	104,0	-	593,5	124,1	773,5	230,4	571,2	11 591,8	2 292,8	54
1 354,6	307,5	-	-	-	-	-	-	9 318,8	-	55
971,7	215,2	-	-	241,1	283,6	572,4	203,1	15 048,5	1 300,2	56
-	362,6	-	-	-	978,3	-	-	9 863,1	978,3	57
500,2	-	-	-	-	-	-	-	8 915,8	-	58
1 256,6	-	3 465,7	-	-	-	-	-	5 117,2	1 294,0	59
11 770,3	1 084,0	3 465,7	2 542,7	1 665,0	4 641,0	2 797,0	2 545,8	65 289,2	15 685,4	60

Lfd. Nr.	Gemeinden mit ... bis unter ... Einwohnern	Deutschland	Schleswig-Holstein	Hamburg	Niedersachsen	Bremen	Nordrhein-Westfalen	Hessen	Rheinland-Pfalz	Baden-Württemberg
Anzahl der										
1	unter 100	293	51	-	-	-	-	-	128	1
2	100 - 200	1 134	100	-	-	-	-	-	254	8
3	200 - 500	3 893	337	-	26	-	-	-	631	35
4	500 - 1 000	3 222	288	-	243	-	-	1	564	47
5	1 000 - 2 000	2 567	175	-	262	-	-	9	348	127
6	2 000 - 3 000	1 143	47	-	106	-	-	22	129	184
7	3 000 - 5 000	1 156	42	-	85	-	3	83	68	226
8	5 000 - 10 000	1 168	41	-	121	-	64	146	79	254
9	10 000 - 20 000	810	30	-	106	-	128	114	24	140
10	20 000 - 50 000	454	15	-	62	-	127	39	11	66
11	50 000 - 100 000	108	3	-	11	-	44	7	4	14
12	100 000 - 200 000	46	-	-	6	1	14	3	4	6
13	200 000 - 500 000	25	2	-	1	-	11	1	-	2
14	500 000 und mehr	13	-	1	1	1	5	1	-	1
15	Insgesamt ...	16 032	1 131	1	1 030	2	396	426	2 304	1 111
Pro										
16	unter 100	1,83	4,51	-	-	-	-	-	5,56	0,09
17	100 - 200	7,07	8,84	-	-	-	-	-	11,02	0,72
18	200 - 500	24,28	29,80	-	2,52	-	-	-	29,99	3,15
19	500 - 1 000	20,10	25,46	-	23,59	-	-	0,23	24,48	4,23
20	1 000 - 2 000	16,01	15,47	-	25,44	-	-	2,11	15,10	11,43
21	2 000 - 3 000	7,13	4,16	-	10,29	-	-	5,16	5,60	16,56
22	3 000 - 5 000	7,21	3,71	-	8,25	-	0,76	19,48	2,95	20,34
23	5 000 - 10 000	7,29	3,63	-	11,75	-	16,16	34,27	3,43	22,86
24	10 000 - 20 000	5,05	2,65	-	10,29	-	32,32	26,76	1,04	12,60
25	20 000 - 50 000	2,83	1,33	-	6,02	-	32,07	9,15	0,48	5,94
26	50 000 - 100 000	0,67	0,27	-	1,07	-	11,11	1,64	0,17	1,26
27	100 000 - 200 000	0,29	-	-	0,58	50,00	3,54	0,70	0,17	0,54
28	200 000 - 500 000	0,16	0,18	-	0,10	-	2,78	0,23	-	0,18
29	500 000 und mehr	0,08	-	100,00	0,10	50,00	1,26	0,23	-	0,09
30	Insgesamt ...	100,00	100,00	100,00	100,00	100,00	100,00	100,00	100,00	100,00
Bevol An										
31	unter 100	19 917	3 061	-	-	-	-	-	8 219	99
32	100 - 200	175 667	15 192	-	-	-	-	-	38 817	1 374
33	200 - 500	1 315 973	114 086	-	11 720	-	-	-	236 494	12 600
34	500 - 1 000	2 301 631	208 037	-	184 776	-	-	791	397 931	33 776
35	1 000 - 2 000	3 618 226	244 615	-	362 564	-	-	14 844	481 667	201 357
36	2 000 - 3 000	2 798 750	113 605	-	254 075	-	-	56 695	312 978	458 521
37	3 000 - 5 000	4 478 554	164 045	-	337 196	-	13 585	327 953	258 027	891 539
38	5 000 - 10 000	8 206 030	290 470	-	891 625	-	505 640	1 021 217	538 665	1 753 934
39	10 000 - 20 000	11 192 638	404 877	-	1 438 422	-	1 851 860	1 565 460	352 771	1 877 210
40	20 000 - 50 000	13 636 281	416 067	-	1 831 250	-	3 917 604	1 082 614	396 441	1 999 436
41	50 000 - 100 000	7 192 366	238 821	-	689 770	-	2 966 579	462 878	295 311	927 112
42	100 000 - 200 000	6 172 308	-	-	794 148	131 468	1 944 642	458 366	563 644	794 560
43	200 000 - 500 000	7 307 753	466 699	-	258 347	-	3 173 458	258 069	-	597 775
44	500 000 und mehr	12 558 538	-	1 688 785	523 627	554 377	3 305 798	663 952	-	599 415
45	Insgesamt ...	80 974 632	2 679 575	1 688 785	7 577 520	685 845	17 679 166	5 922 639	3 880 965	10 148 708
Pro										
46	unter 100	0,02	0,11	-	-	-	-	-	0,21	0,00
47	100 - 200	0,22	0,57	-	-	-	-	-	1,00	0,01
48	200 - 500	1,63	4,26	-	0,15	-	-	-	6,09	0,12
49	500 - 1 000	2,84	7,76	-	2,44	-	-	0,01	10,25	0,33
50	1 000 - 2 000	4,47	9,13	-	4,78	-	-	0,25	12,41	1,98
51	2 000 - 3 000	3,46	4,24	-	3,35	-	-	0,96	8,06	4,52
52	3 000 - 5 000	5,53	6,12	-	4,45	-	0,08	5,54	6,65	8,78
53	5 000 - 10 000	10,13	10,84	-	11,77	-	2,86	17,24	13,88	17,28
54	10 000 - 20 000	13,82	15,11	-	18,98	-	10,47	26,43	9,09	18,50
55	20 000 - 50 000	16,84	15,53	-	24,17	-	22,16	18,28	10,22	19,70
56	50 000 - 100 000	8,88	8,91	-	9,10	-	16,78	7,82	7,61	9,14
57	100 000 - 200 000	7,62	-	-	10,48	19,17	11,00	7,74	14,52	7,83
58	200 000 - 500 000	9,02	17,42	-	3,41	-	17,95	4,53	-	5,89
59	500 000 und mehr	15,51	-	100,00	6,91	80,83	18,70	11,21	-	5,91
60	Insgesamt ...	100,00	100,00	100,00	100,00	100,00	100,00	100,00	100,00	100,00
Einwohner										
61	unter 100	15,82	9,83	-	-	-	-	-	22,40	17,46
62	100 - 200	21,82	23,32	-	-	-	-	-	36,67	13,76
63	200 - 500	34,72	37,43	-	36,84	-	-	-	64,38	47,32
64	500 - 1 000	52,84	53,56	-	41,61	-	-	26,38	97,97	72,60
65	1 000 - 2 000	79,01	74,35	-	55,36	-	-	67,72	130,62	92,79
66	2 000 - 3 000	101,94	103,78	-	77,92	-	-	74,68	187,30	114,31
67	3 000 - 5 000	123,83	184,67	-	95,11	-	60,26	99,33	233,45	137,89
68	5 000 - 10 000	164,03	334,13	-	108,02	-	118,07	145,96	315,39	200,92
69	10 000 - 20 000	235,97	496,90	-	137,34	-	183,81	249,41	337,33	282,50
70	20 000 - 50 000	423,00	974,81	-	267,22	-	355,00	564,28	641,63	447,74
71	50 000 - 100 000	780,39	1 283,29	-	542,64	-	763,34	823,36	687,30	756,04
72	100 000 - 200 000	1 293,01	-	-	922,94	1 696,14	1 393,58	1 673,11	1 341,37	1 194,31
73	200 000 - 500 000	1 777,86	1 431,02	-	1 345,14	-	1 737,83	1 314,45	-	1 877,49
74	500 000 und mehr	2 807,85	-	2 235,88	2 565,79	1 696,80	2 456,89	2 673,45	-	2 891,26
75	Insgesamt ...	229,80	170,33	2 235,88	163,93	1 696,67	518,88	284,92	195,56	283,95

*) Nach dem Regionalschlüssel geordnet.

1) Bei der Gemeindezahl ist Berlin nur in Spalte "früheres Bundesgeb." als eine Gemeinde enthalten. In den übrigen Fällen wurde Berlin in westliche und östliche Stadtbezirke aufgliedert.

und Gemeinden nach Größenklassen *

31.12.1992 nach Einwohnergrößenklassen

Bayern	Saarland	Berlin	Brandenburg	Mecklenburg- Vorpommern	Sachsen	Sachsen- Anhalt	Thüringen	nachrichtliche:			Lfd. Nr.
								früheres Bundesgeb.	Gebiet der enem	LSP	
Gemeinden											
-	-	-	42	2	4	7	58	180	113	1	
-	-	-	332	81	57	33	203	362	272	2	
2	-	-	815	476	447	452	410	1 091	802	3	
163	-	-	323	328	460	402	403	306	216	4	
643	-	-	124	102	346	212	212	564	103	5	
358	-	-	54	24	95	63	61	846	287	6	
393	-	-	43	35	65	49	44	900	256	7	
291	11	-	33	19	56	24	22	1 007	161	8	
142	28	-	23	18	34	12	11	712	98	9	
41	11	-	19	4	23	21	15	372	82	10	
10	1	-	3	4	3	1	3	94	14	11	
5	1	-	2	1	1	-	2	40	6	12	
1	-	-	-	1	3	2	1	18	7	13	
2	-	-	-	-	-	-	-	13	-	14	
2 051	52	-	1 813	1 085	1 614	1 344	1 661	8 505	7 527	15	
zent											
-	-	-	2,32	0,18	0,25	0,52	3,43	2,12	1,50	16	
-	-	-	18,31	7,40	3,53	7,37	12,12	4,26	10,26	17	
0,10	-	-	44,35	43,47	27,70	33,63	35,65	12,83	37,23	18	
7,95	-	-	17,32	22,35	26,50	29,91	24,22	15,36	25,46	19	
31,35	-	-	6,84	9,32	21,44	15,77	12,18	18,33	13,33	20	
17,45	-	-	2,98	2,19	5,89	4,69	3,67	3,95	3,35	21	
19,16	-	-	2,37	3,20	5,27	3,65	2,65	10,58	3,40	22	
14,13	21,15	-	1,82	1,74	3,47	1,73	1,75	11,84	2,14	23	
6,92	53,85	-	1,27	1,64	2,11	0,89	0,66	8,37	1,30	24	
2,00	21,15	-	1,05	0,37	1,43	1,56	0,20	4,37	1,09	25	
0,49	1,92	-	0,17	0,37	0,19	0,07	0,18	1,11	0,19	26	
0,24	1,92	-	0,11	0,09	0,06	-	0,12	0,47	0,08	27	
0,05	-	-	-	0,09	0,19	0,15	0,06	0,21	0,09	28	
0,10	-	100,00	-	-	-	-	-	0,15	-	29	
100,00	100,00	100,00	100,00	100,00	100,00	100,00	100,00	100,00	100,00	30	
Verung zahl											
-	-	-	3 261	182	202	515	4 378	11 379	8 538	31	
-	-	-	51 351	13 099	8 669	16 013	30 852	55 383	120 284	32	
655	-	-	262 378	162 642	156 334	154 531	203 933	375 555	940 418	33	
137 095	-	-	224 759	224 635	323 254	285 564	281 012	962 406	1 339 225	34	
532 958	-	-	169 123	140 892	479 406	230 134	301 016	2 237 805	1 380 421	35	
882 303	-	-	132 862	58 737	230 344	151 224	147 400	2 078 183	720 567	36	
1 522 317	-	-	162 226	135 089	325 570	177 785	163 222	3 514 662	963 892	37	
1 994 063	84 921	-	222 917	136 354	394 070	174 376	197 768	7 080 535	1 125 495	38	
1 327 296	418 493	-	292 857	243 938	484 818	176 540	157 996	9 836 389	1 356 249	39	
1 181 166	336 408	-	534 685	107 532	665 279	703 311	464 518	11 160 986	2 475 295	40	
599 035	51 863	-	224 031	276 319	200 255	94 528	165 264	6 231 369	960 997	41	
571 675	192 322	-	261 501	124 684	110 583	-	225 315	5 450 825	721 483	42	
264 852	-	-	-	241 106	1 261 313	572 400	203 134	5 029 200	2 278 553	43	
1 756 836	-	3 465 748	-	-	-	-	-	11 264 557	1 293 981	44	
11 770 257	1 084 007	3 465 748	2 542 651	1 964 860	4 640 397	2 736 381	2 545 828	65 289 234	15 685 398	45	
zent											
-	-	-	0,13	2,01	0,00	0,02	0,17	0,02	0,05	46	
-	-	-	2,02	0,70	0,19	0,57	1,21	0,08	0,77	47	
0,01	-	-	10,34	8,72	3,37	5,52	8,01	0,58	6,00	48	
1,16	-	-	8,84	12,04	6,37	10,21	11,04	1,47	8,54	49	
7,93	-	-	6,65	7,54	10,33	10,38	11,82	3,43	8,80	50	
7,50	-	-	5,23	3,15	4,95	5,41	5,79	3,18	4,59	51	
12,93	-	-	6,38	7,24	7,02	6,36	6,41	5,38	6,15	52	
16,94	7,83	-	8,77	7,31	8,49	6,23	7,77	10,84	7,18	53	
16,37	38,61	-	11,50	13,08	10,45	8,31	8,21	15,07	8,65	54	
10,04	31,03	-	21,33	5,76	14,33	25,15	18,25	17,09	15,78	55	
5,09	4,78	-	8,81	14,85	4,31	3,38	6,49	9,54	6,13	56	
4,86	17,74	-	10,28	6,65	2,38	-	8,65	8,35	4,60	57	
2,25	-	-	-	12,93	27,19	20,46	7,98	7,70	14,53	58	
14,93	-	100,00	-	-	-	-	-	17,25	8,25	59	
100,00	100,00	100,00	100,00	100,00	100,00	100,00	100,00	100,00	100,00	60	
je km2 2)											
-	-	-	10,79	7,84	12,74	15,71	21,81	16,63	14,85	61	
-	-	-	14,83	15,35	31,19	20,86	34,19	30,60	19,28	62	
14,83	-	-	23,84	22,74	47,54	30,56	50,75	51,10	30,79	63	
52,04	-	-	37,18	28,89	72,56	51,53	67,73	62,03	47,89	64	
71,06	-	-	64,80	50,07	104,99	77,24	100,12	77,05	82,42	65	
82,78	-	-	90,68	78,05	169,17	109,37	134,53	97,13	118,95	66	
102,47	-	-	132,51	117,32	230,33	149,03	203,61	115,66	166,83	67	
136,75	211,93	-	256,16	149,99	413,20	213,70	308,91	154,52	267,62	68	
261,01	348,19	-	300,81	245,73	630,06	398,69	469,78	223,98	385,83	69	
481,29	463,63	-	544,53	226,78	1 048,94	675,25	763,24	391,65	661,80	70	
1 007,46	691,32	-	616,62	1 262,51	1 920,91	749,09	941,94	757,04	975,50	71	
1 292,91	1 151,22	-	1 763,44	554,49	1 640,73	-	1 653,45	1 267,03	1 530,06	72	
1 789,76	-	-	-	1 334,58	2 517,88	1 863,40	1 887,51	1 668,73	2 077,76	73	
3 540,22	-	3 898,00	-	-	-	-	-	2 768,18	3 208,01	74	
174,57	421,75	3 898,00	86,26	79,63	252,12	136,82	157,39	267,54	144,80	75	

2) Ohne ungewonnene gemeindefreie Gebiete.

Lfd. Nr.	Gemeinden mit einer Fläche von ... bis unter ... km ²	Deutschland	Schleswig-Holstein	Hamburg	Niedersachsen	Bremen	Nordrhein-Westfalen	Hessen	Rheinland-Pfalz	Baden-Württemberg
Anzahl der										
1	unter 2,5 ...	416	19	-	5	-	-	-	234	5
2	2,5 - 5,0 ...	1 792	138	-	15	-	-	2	733	48
3	5,0 - 7,5 ...	2 065	195	-	47	-	-	8	528	59
4	7,5 - 10,0 ...	1 838	166	-	59	-	-	3	262	86
5	10,0 - 12,5 ...	1 531	137	-	57	-	-	9	167	86
6	12,5 - 15,0 ...	1 287	125	-	55	-	-	16	107	82
7	15,0 - 20,0 ...	1 908	158	-	126	-	-	30	126	119
8	20,0 - 30,0 ...	1 974	107	-	178	-	17	60	79	206
9	30,0 - 40,0 ...	1 045	45	-	119	-	37	72	28	121
10	40,0 - 50,0 ...	591	18	-	63	-	32	63	13	80
11	50,0 - 100,0 ...	1 191	21	-	176	1	197	131	18	178
12	100,0 - 150,0 ...	288	1	-	92	-	74	30	9	33
13	150,0 - 200,0 ...	68	1	-	26	-	26	-	-	7
14	200,0 und mehr ...	38	1	1	12	1	13	2	-	1
15	Insgesamt ...	16 032	1 131	1	1 030	2	396	426	2 304	1 111
Pro										
16	unter 2,5 ...	2,59	1,68	-	0,49	-	-	-	10,16	0,45
17	2,5 - 5,0 ...	11,18	12,20	-	1,46	-	-	0,47	31,81	4,32
18	5,0 - 7,5 ...	12,88	17,24	-	4,56	-	-	1,88	22,92	5,31
19	7,5 - 10,0 ...	11,46	14,68	-	5,73	-	-	0,70	11,37	7,74
20	10,0 - 12,5 ...	9,55	12,11	-	5,53	-	-	2,11	7,25	7,74
21	12,5 - 15,0 ...	8,03	11,05	-	5,34	-	-	3,76	4,64	7,38
22	15,0 - 20,0 ...	11,90	13,97	-	12,23	-	-	7,04	5,47	10,71
23	20,0 - 30,0 ...	12,31	9,46	-	17,28	-	4,29	14,08	3,43	18,54
24	30,0 - 40,0 ...	6,52	3,98	-	11,55	-	9,34	16,90	1,22	10,89
25	40,0 - 50,0 ...	3,69	1,59	-	6,12	-	8,08	14,79	0,58	7,20
26	50,0 - 100,0 ...	7,43	1,86	-	17,09	50,00	49,75	30,75	0,78	16,02
27	100,0 - 150,0 ...	1,80	0,09	-	8,93	-	18,69	7,04	0,39	2,97
28	150,0 - 200,0 ...	0,42	-	-	2,52	-	6,57	-	-	0,63
29	200,0 und mehr ...	0,24	0,09	100,00	1,17	50,00	3,28	0,47	-	0,09
30	Insgesamt ...	100,00	100,00	100,00	100,00	100,00	100,00	100,00	100,00	100,00
Bevdl An										
31	unter 2,5 ...	140 575	6 261	-	6 266	-	-	-	56 526	4 714
32	2,5 - 5,0 ...	957 799	73 959	-	18 888	-	-	11 592	351 293	83 441
33	5,0 - 7,5 ...	1 631 932	154 234	-	47 904	-	-	60 984	377 646	142 252
34	7,5 - 10,0 ...	2 018 662	157 621	-	77 185	-	-	25 702	309 892	256 470
35	10,0 - 12,5 ...	2 148 767	189 470	-	74 244	-	-	66 321	264 769	365 038
36	12,5 - 15,0 ...	2 118 332	163 635	-	63 382	-	-	129 540	218 897	396 737
37	15,0 - 20,0 ...	4 139 784	391 109	-	220 162	-	-	248 398	367 231	613 005
38	20,0 - 30,0 ...	6 930 065	361 178	-	357 957	-	490 176	621 658	289 296	1 235 419
39	30,0 - 40,0 ...	6 270 539	267 658	-	460 342	-	866 293	628 801	212 438	952 494
40	40,0 - 50,0 ...	5 047 772	82 579	-	325 390	-	691 153	710 120	248 170	825 177
41	50,0 - 100,0 ...	19 430 768	365 172	-	2 033 696	131 468	6 050 612	1 658 179	696 661	2 702 806
42	100,0 - 150,0 ...	11 037 036	249 199	-	2 086 680	-	3 501 442	829 323	488 146	1 339 796
43	150,0 - 200,0 ...	4 653 390	-	-	822 346	-	1 868 906	-	-	631 944
44	200,0 und mehr ...	14 443 211	217 500	1 688 785	983 078	554 377	4 210 584	932 021	-	599 415
45	Insgesamt ...	80 974 632	2 679 575	1 688 785	7 577 520	685 845	17 679 166	5 922 639	3 880 965	10 148 708
Pro										
46	unter 2,5 ...	0,17	0,23	-	0,08	-	-	-	1,46	0,05
47	2,5 - 5,0 ...	1,18	2,76	-	0,25	-	-	0,20	9,05	0,82
48	5,0 - 7,5 ...	2,02	5,76	-	0,63	-	-	1,03	9,73	1,40
49	7,5 - 10,0 ...	2,49	5,88	-	1,02	-	-	0,43	7,98	2,53
50	10,0 - 12,5 ...	2,65	7,07	-	0,98	-	-	1,12	6,82	3,60
51	12,5 - 15,0 ...	2,62	6,11	-	0,84	-	-	2,19	5,64	3,91
52	15,0 - 20,0 ...	5,11	14,60	-	2,91	-	-	4,19	9,46	6,04
53	20,0 - 30,0 ...	8,56	13,48	-	4,72	-	2,77	10,50	7,45	12,17
54	30,0 - 40,0 ...	7,74	9,99	-	6,08	-	4,90	10,62	5,47	9,39
55	40,0 - 50,0 ...	6,23	3,08	-	4,29	-	3,91	11,99	6,39	8,13
56	50,0 - 100,0 ...	24,00	13,63	-	26,84	19,17	34,22	28,00	17,95	26,63
57	100,0 - 150,0 ...	13,63	9,30	-	27,54	-	19,81	14,00	12,58	13,20
58	150,0 - 200,0 ...	5,75	-	-	10,85	-	10,57	-	-	6,23
59	200,0 und mehr ...	17,84	8,12	100,00	12,97	80,83	23,82	15,74	-	5,91
60	Insgesamt ...	100,00	100,00	100,00	100,00	100,00	100,00	100,00	100,00	100,00
Einwohner										
61	unter 2,5 ...	184,53	189,73	-	622,86	-	-	-	127,99	467,20
62	2,5 - 5,0 ...	139,54	139,38	-	318,57	-	-	1 371,83	127,92	448,44
63	5,0 - 7,5 ...	127,02	128,17	-	161,08	-	-	1 145,67	116,50	389,09
64	7,5 - 10,0 ...	126,14	109,90	-	148,70	-	-	983,24	137,24	345,04
65	10,0 - 12,5 ...	129,63	124,68	-	114,52	-	-	649,70	144,57	378,97
66	12,5 - 15,0 ...	120,22	95,87	-	83,02	-	-	595,15	150,19	353,63
67	15,0 - 20,0 ...	125,17	143,26	-	99,40	-	-	474,52	171,14	296,83
68	20,0 - 30,0 ...	144,32	140,15	-	81,74	-	1 152,27	414,04	151,17	243,60
69	30,0 - 40,0 ...	174,10	170,87	-	112,75	-	660,26	252,59	222,95	227,39
70	40,0 - 50,0 ...	191,58	102,11	-	114,23	-	485,44	254,06	423,43	229,43
71	50,0 - 100,0 ...	238,28	281,91	-	164,49	1 696,14	422,29	181,66	574,63	223,65
72	100,0 - 150,0 ...	323,73	2 225,59	-	193,94	-	396,39	237,63	461,32	341,80
73	150,0 - 200,0 ...	402,29	-	-	185,44	-	426,67	-	-	519,17
74	200,0 und mehr ...	1 377,28	1 015,60	2 235,88	345,85	1 696,80	1 249,92	2 060,67	-	2 891,26
75	Insgesamt ...	229,80	170,33	2 235,88	163,93	1 696,67	518,88	284,92	195,56	283,95

*) Nach dem Regionalschlüssel geordnet.

1) Bei der Gemeindezahl ist Berlin nur in Spalte "früheres Bundesgeb." als eine Gemeinde enthalten. In den übrigen Fällen wurde Berlin in westliche und östliche Stadtbezirke aufgegliedert.

und Gemeinden nach Größerklassen *

31.12.1992 nach Flächengrößenklassen

Bayern	Saarland	Berlin	Brandenburg	Mecklenburg-Vorpommern	Sachsen	Sachsen-Anhalt	Thüringen	Nachrichtlich: 1)		Lfd. Nr.
								früheres Bundesgebiet	Gebiet der ehem. DDR	
Gemeinden										
5	-	-	18	5	58	10	57	268	148	1
30	-	-	93	8	249	31	385	966	826	2
71	-	-	189	51	325	210	382	908	1.557	3
101	3	-	292	100	277	223	286	680	1.564	4
118	1	-	263	116	224	189	158	575	956	5
114	2	-	230	138	137	156	125	501	786	6
280	1	-	313	228	165	217	145	940	1.068	7
468	11	-	235	256	117	161	79	1.126	848	8
297	7	-	96	98	42	58	25	726	319	9
197	7	-	33	55	4	19	7	473	118	10
333	14	-	38	34	13	26	11	1.069	122	11
30	5	-	5	3	2	3	1	274	14	12
2	1	-	2	1	-	1	-	62	6	13
5	-	1	-	-	1	-	-	37	1	14
2 051	52	1	1 813	1 195	1 614	1 344	1 661	8 505	7 527	15
Zent										
0,24	-	-	0,29	0,46	3,59	0,74	3,43	3,15	1,97	16
1,46	-	-	9,13	10,73	15,43	9,77	23,18	11,36	10,97	17
3,46	-	-	10,42	4,66	20,14	16,63	23,00	10,68	15,37	18
4,92	5,77	-	16,11	13,13	17,16	15,10	17,22	8,00	15,38	19
5,75	1,32	-	14,64	14,63	13,88	14,08	9,51	6,76	12,70	20
5,56	3,85	-	12,63	12,62	8,49	11,61	7,53	5,89	10,44	21
13,65	1,32	-	17,28	17,28	10,22	16,16	8,73	9,88	14,13	22
22,82	21,15	-	12,65	12,65	7,25	11,98	4,76	13,24	11,27	23
14,48	13,46	-	9,30	9,30	2,60	4,32	1,51	8,54	4,24	24
9,61	13,46	-	1,82	1,82	0,25	1,41	0,42	5,56	1,57	25
16,24	26,32	-	2,10	2,10	0,81	1,93	0,66	12,57	1,62	26
1,46	9,62	-	0,08	0,08	0,12	0,22	0,06	3,22	0,19	27
0,10	1,32	-	0,11	0,11	-	0,07	-	0,73	0,08	28
0,24	-	100,00	-	-	0,06	-	-	0,44	0,01	29
100,00	100,00	100,00	100,00	100,00	100,00	100,00	100,00	100,00	100,00	30
Erzeugung										
Zahl										
9 306	-	-	7 353	1 812	31 228	2 503	14 606	83 073	57 502	31
61 578	-	-	35 636	6 531	160 228	41 524	113 129	600 751	357 048	32
216 333	-	-	66 088	19 035	269 509	103 404	174 543	999 353	632 579	33
247 791	26 408	-	132 527	41 670	339 918	161 518	222 060	1 101 069	917 593	34
298 918	15 449	-	150 580	41 415	375 307	139 848	167 408	1 274 209	874 558	35
296 489	26 260	-	207 046	66 233	245 246	142 676	162 191	1 294 940	823 392	36
688 667	19 957	-	293 686	145 612	565 045	231 323	295 389	2 548 529	1 591 255	37
1 463 836	161 171	-	241 117	237 118	799 609	402 695	268 235	4 980 691	1 949 374	38
1 373 418	97 936	-	279 176	262 214	313 358	253 850	306 561	4 859 380	1 411 153	39
1 146 437	146 845	-	357 810	269 133	25 989	117 405	111 464	4 175 871	871 901	40
3 552 313	288 987	-	418 917	344 110	254 547	425 712	507 088	17 479 894	1 950 874	41
500 093	108 672	-	262 273	172 128	780 237	416 307	203 134	9 203 357	1 833 679	42
505 045	132 322	-	90 542	215 169	-	272 516	-	4 020 563	638 827	43
1 310 027	-	3 465 748	-	-	481 676	-	-	12 667 554	1 775 657	44
11 770 257	1 084 007	3 465 748	2 542 651	1 864 350	4 640 997	2 736 381	2 545 808	65 289 234	15 685 398	45
Zent										
0,08	-	-	0,29	0,10	0,67	0,09	0,57	0,13	0,37	46
0,52	-	-	1,40	0,35	3,45	1,48	4,44	0,92	2,28	47
1,84	-	-	2,62	0,52	5,81	3,70	6,86	1,53	4,03	48
2,11	2,44	-	5,21	0,33	7,32	6,49	8,72	1,69	5,85	49
2,54	1,43	-	5,32	0,10	8,09	5,00	6,58	1,95	5,58	50
2,52	2,42	-	6,14	0,35	9,28	5,10	6,37	1,98	5,25	51
5,85	1,84	-	11,55	0,52	12,18	10,42	11,60	3,90	10,14	52
12,44	14,87	-	9,48	12,15	17,23	14,40	10,54	7,63	12,43	53
11,67	9,03	-	10,98	13,52	6,75	9,29	12,04	7,44	9,00	54
9,74	13,55	-	14,07	13,35	0,54	4,20	4,38	6,40	5,56	55
30,18	26,66	-	16,47	18,48	5,48	15,22	19,92	26,77	12,44	56
5,10	10,03	-	10,31	9,22	16,81	14,87	7,98	14,10	11,69	57
4,29	17,74	-	3,56	14,73	-	9,74	-	6,16	4,07	58
11,13	-	100,00	-	-	10,38	-	-	19,40	11,32	59
100,00	100,00	100,00	100,00	100,00	100,00	100,00	100,00	100,00	100,00	60
je km2 2)										
966,36	-	-	256,23	310,27	310,91	166,42	136,05	164,68	223,42	61
522,91	-	-	92,44	201,81	165,00	114,38	77,23	164,66	111,03	62
474,60	-	-	55,47	67,97	133,72	78,02	73,76	177,91	87,49	63
278,42	1 053,37	-	51,88	46,84	140,72	101,89	90,10	186,75	90,78	64
224,77	1 355,18	-	50,12	51,13	149,24	65,88	95,49	198,90	81,75	65
188,42	955,60	-	66,33	34,82	130,72	66,30	95,25	188,54	76,58	66
140,68	1 237,26	-	54,26	35,23	197,10	77,46	118,45	174,66	86,09	67
126,98	606,77	-	42,34	28,14	266,08	104,06	144,14	180,06	95,76	68
133,54	397,95	-	84,96	15,64	222,21	129,71	356,88	193,42	129,55	69
131,32	462,33	-	242,30	106,62	140,68	139,01	369,00	197,85	166,35	70
158,67	304,34	-	174,43	155,35	333,56	257,31	730,53	236,77	252,75	71
164,25	199,67	-	445,74	453,34	2 832,80	1 089,31	1 887,51	284,32	1 064,31	72
1 396,89	1 151,22	-	267,42	539,65	-	1 585,56	-	380,71	625,43	73
1 087,25	-	3 898,00	-	-	2 133,67	-	-	1 285,05	2 822,49	74
174,57	421,75	3 898,00	86,26	79,63	252,12	136,82	157,39	267,54	144,80	75

2) Ohne unbewohnte gemeindefreie Gebiete.

Lfd. Nr.	Gemeinden mit ... bis unter ... Einwohnern je km2	Deutschland	Schleswig-Holstein	Hamburg	Niedersachsen	Bremen	Nordrhein-Westfalen	Hessen	Rheinland-Pfalz	Baden-Württemberg
Anzahl der										
1	unter 10 ...	165	17	-	3	-	-	-	13	1
2	10 - 25 ...	1 751	130	-	38	-	-	-	106	5
3	25 - 50 ...	3 417	379	-	233	-	-	-	348	55
4	50 - 75 ...	2 807	221	-	193	-	11	45	424	108
5	75 - 100 ...	1 811	115	-	132	-	16	46	292	118
6	100 - 150 ...	2 019	84	-	168	-	60	59	443	169
7	150 - 200 ...	1 133	30	-	82	-	59	62	271	129
8	200 - 250 ...	700	28	-	54	-	44	52	130	98
9	250 - 500 ...	1 294	53	-	94	-	85	71	195	261
10	500 - 750 ...	422	28	-	19	-	45	35	54	79
11	750 - 1000 ...	203	18	-	6	-	18	16	18	42
12	1000 - 2000 ...	263	25	-	7	2	43	25	9	41
13	2000 - 3000 ...	40	3	1	1	-	13	4	1	5
14	3000 und mehr ...	7	-	-	-	-	1	-	-	-
15	Insgesamt ...	16 032	1 131	1	1 030	2	396	426	2 304	1 111
Pro										
16	unter 10 ...	1,03	1,50	-	0,29	-	-	-	0,56	0,09
17	10 - 25 ...	10,92	11,49	-	3,69	-	-	-	4,60	0,45
18	25 - 50 ...	21,31	33,51	-	22,62	-	0,25	2,58	15,10	4,95
19	50 - 75 ...	17,51	19,54	-	18,74	-	2,78	10,56	18,40	9,72
20	75 - 100 ...	11,30	10,17	-	12,82	-	4,04	10,80	12,67	10,62
21	100 - 150 ...	12,59	7,43	-	16,31	-	15,15	13,85	19,23	15,21
22	150 - 200 ...	7,07	2,65	-	7,96	-	14,90	14,55	11,76	11,61
23	200 - 250 ...	4,37	2,48	-	5,24	-	11,11	12,21	5,64	8,82
24	250 - 500 ...	8,07	4,69	-	9,13	-	21,46	16,67	8,46	23,49
25	500 - 750 ...	2,63	2,48	-	1,84	-	11,36	8,22	2,34	7,11
26	750 - 1000 ...	1,27	1,59	-	0,58	-	4,55	3,76	0,78	3,78
27	1000 - 2000 ...	1,64	2,21	-	0,68	100,00	10,86	5,87	0,39	3,69
28	2000 - 3000 ...	0,25	0,27	100,00	0,10	-	3,28	0,94	0,04	0,45
29	3000 und mehr ...	0,04	-	-	-	-	0,25	-	-	-
30	Insgesamt ...	100,00	100,00	100,00	100,00	100,00	100,00	100,00	100,00	100,00
Bevö1 An										
31	unter 10 ...	30 001	834	-	2 095	-	-	-	742	181
32	10 - 25 ...	554 968	28 228	-	32 642	-	-	-	14 882	995
33	25 - 50 ...	2 112 517	203 631	-	283 528	-	4 037	31 417	105 353	84 771
34	50 - 75 ...	3 484 292	168 852	-	539 449	-	93 179	187 792	188 415	275 575
35	75 - 100 ...	3 457 114	127 208	-	522 019	-	172 216	236 775	191 166	364 120
36	100 - 150 ...	5 936 187	143 836	-	997 800	-	743 092	472 891	425 468	795 093
37	150 - 200 ...	5 137 457	65 340	-	774 737	-	845 243	564 484	392 097	732 774
38	200 - 250 ...	4 024 326	125 657	-	489 293	-	827 622	450 833	246 594	607 741
39	250 - 500 ...	12 130 960	278 440	-	1 668 635	-	2 246 481	831 109	825 446	2 570 067
40	500 - 750 ...	7 527 472	218 572	-	590 823	-	1 935 783	793 078	642 090	982 206
41	750 - 1000 ...	5 064 502	205 665	-	321 409	-	1 382 023	289 144	258 500	875 363
42	1000 - 2000 ...	14 471 651	806 471	-	921 463	685 845	4 037 713	1 259 429	422 671	1 885 529
43	2000 - 3000 ...	11 520 942	306 841	1 688 785	523 627	-	5 211 655	805 687	167 541	973 894
44	3000 und mehr ...	5 522 243	-	-	-	-	180 082	-	-	-
45	Insgesamt ...	80 974 632	2 679 575	1 688 785	7 577 520	685 845	17 679 166	5 922 639	3 880 965	10 148 708
Pro										
46	unter 10 ...	0,04	0,03	-	0,03	-	-	-	0,02	0,00
47	10 - 25 ...	0,69	1,05	-	0,43	-	-	-	0,38	0,01
48	25 - 50 ...	2,61	7,60	-	3,74	-	0,02	0,53	2,71	0,84
49	50 - 75 ...	4,30	6,30	-	7,12	-	0,53	3,17	4,85	2,72
50	75 - 100 ...	4,27	4,75	-	6,89	-	0,97	4,00	4,93	3,59
51	100 - 150 ...	7,33	5,37	-	13,17	-	4,20	7,98	10,96	7,83
52	150 - 200 ...	6,34	2,44	-	10,22	-	4,78	9,53	10,10	7,22
53	200 - 250 ...	4,97	4,69	-	6,46	-	4,68	7,61	6,35	5,99
54	250 - 500 ...	14,98	10,39	-	22,02	-	12,71	14,03	21,27	25,32
55	500 - 750 ...	9,30	8,16	-	7,80	-	10,95	13,39	16,54	9,68
56	750 - 1000 ...	6,25	7,68	-	3,05	-	7,82	4,88	6,66	8,63
57	1000 - 2000 ...	17,87	30,10	-	12,16	100,00	22,84	21,26	10,89	18,58
58	2000 - 3000 ...	14,23	11,45	100,00	6,91	-	29,48	13,60	4,32	9,60
59	3000 und mehr ...	6,82	-	-	-	-	1,02	-	-	-
60	Insgesamt ...	100,00	100,00	100,00	100,00	100,00	100,00	100,00	100,00	100,00
Fläche der										
61	unter 10 ...	4 051,52	247,10	-	288,78	-	-	-	191,62	67,03
62	10 - 25 ...	29 683,07	1 500,17	-	1 717,16	-	-	-	776,79	49,14
63	25 - 50 ...	56 799,54	5 417,38	-	7 561,08	-	-	-	2 764,65	2 051,56
64	50 - 75 ...	56 012,86	2 837,84	-	8 621,33	-	95,28	692,55	3 048,56	4 360,06
65	75 - 100 ...	40 076,88	1 504,90	-	5 994,11	-	2 025,68	2 737,83	2 188,75	4 225,30
66	100 - 150 ...	48 477,19	1 133,52	-	8 305,48	-	5 929,23	3 780,06	3 444,36	6 405,34
67	150 - 200 ...	29 791,35	385,13	-	4 496,50	-	4 888,85	3 299,75	2 278,42	4 253,43
68	200 - 250 ...	18 065,37	556,21	-	2 204,76	-	3 708,97	2 008,85	1 110,46	2 717,33
69	250 - 500 ...	34 416,12	729,91	-	4 834,78	-	6 133,37	2 328,18	2 318,65	7 193,08
70	500 - 750 ...	12 339,57	360,97	-	1 005,06	-	3 174,62	1 287,29	1 015,35	1 604,54
71	750 - 1000 ...	5 853,69	249,00	-	268,57	-	1 618,11	330,96	305,31	1 020,55
72	1000 - 2000 ...	10 603,30	672,76	-	721,17	404,23	2 873,49	984,17	315,95	1 415,72
73	2000 - 3000 ...	4 766,10	136,96	755,31	204,08	-	2 123,11	304,06	77,67	378,32
74	3000 und mehr ...	1 430,00	-	-	-	-	51,41	-	-	-
75	Insgesamt ...	352 366,56	15 731,85	755,31	46 222,86	404,23	34 071,50	20 787,33	19 845,54	35 741,41

*) Nach dem Regionalschlüssel geordnet.

1) Bei der Gemeindezahl ist Berlin nur in Spalte "früheres Bundesgeb." als eine Gemeinde enthalten. In den übrigen Fällen wurde Berlin in westliche und östliche Stadtbezirke aufgegliedert.

Summary of Operations									
Period: 1941-1942									
Location: [illegible]									
Unit: [illegible]									
Mission: [illegible]									
Status: [illegible]									
Remarks: [illegible]									
Total: [illegible]									
Average: [illegible]									
Maximum: [illegible]									
Minimum: [illegible]									
Standard Deviation: [illegible]									
Coefficient of Variation: [illegible]									
Correlation Coefficient: [illegible]									
Regression Line: [illegible]									
Confidence Interval: [illegible]									
Hypothesis Test: [illegible]									
Significance Level: [illegible]									
Power of Test: [illegible]									
Type I Error: [illegible]									
Type II Error: [illegible]									
Overall Summary: [illegible]									
Conclusion: [illegible]									
Recommendations: [illegible]									
References: [illegible]									
Appendix: [illegible]									
Index: [illegible]									
Glossary: [illegible]									
Bibliography: [illegible]									
Footnotes: [illegible]									
End of Report									

**7 Die kleinsten und größten Gemeinden und Kreise nach der Fläche,
Bevölkerung und Bevölkerungsdichte am 31.12.1992**

7.1 Die 10 kleinsten Gemeinden 1)

Gemeinde	Kreis	Land	Fläche	Bevölke- rung	Einwohner je km2
			km2	Anzahl	

Nach der Fläche

Neuehütte	Eberswalde	Brandenburg	0,11	90	818
Friedensau	Burg	Sachsen-Anhalt	0,25	280	1120
Felchta	Mühlhausen	Thüringen	0,27	748	2770
Weesenstein	Pirna	Sachsen	0,39	257	659
Martinstein	Bad Kreuznach	Rheinland-Pfalz	0,40	361	903
Brandhorst	Gräfenhainichen	Sachsen-Anhalt	0,42	124	295
Arnis, Stadt	Schleswig-Flensburg	Schleswig-Holstein	0,45	357	793
Kriebethal	Hainichen	Sachsen	0,51	1100	2157
Rittersberg	Marienberg	Sachsen	0,54	229	424
Almersbach	Altenkirchen (Westerwald)	Rheinland-Pfalz	0,61	466	764

Nach der Bevölkerung

Deutsch Ossig	Görlitz	Sachsen	8,58	6	1
Wiedenborstel	Steinburg	Schleswig-Holstein	4,68	8	2
Dierfeld	Bernkastell-Wittlich	Rheinland-Pfalz	1,54	9	6
Ammeldingen an der Our	Bitburg-Prüm	Rheinland-Pfalz	2,61	12	5
Gröde	Nordfriesland	Schleswig-Holstein	2,78	14	5
Keppeshausen	Bitburg-Prüm	Rheinland-Pfalz	2,31	17	7
Grothusenkoog	Nordfriesland	Schleswig-Holstein	3,27	19	6
Süderhöft	Nordfriesland	Schleswig-Holstein	2,60	19	7
Massenhausen	Hildburghausen	Thüringen	2,58	23	9
Burscheid	Bitburg-Prüm	Rheinland-Pfalz	3,65	24	7

Nach der Bevölkerungsdichte

Deutsch Ossig	Görlitz	Sachsen	8,58	6	1
Reicherskreuz	Guben	Brandenburg	19,65	48	2
Staakow	Guben	Brandenburg	29,89	46	2
Wiedenborstel	Steinburg	Schleswig-Holstein	4,68	8	2
Lamsfeld-Groß Liebitz	Lübben	Brandenburg	53,49	156	3
Drahendorf	Beeskow	Brandenburg	11,37	36	3
Basdorf	Neuruppin	Brandenburg	8,22	28	3
Büttel	Steinburg	Schleswig-Holstein	11,08	46	4
Hohenlobbese	Brandenburg	Brandenburg	41,32	18	4
Kreuzbruch	Oranienburg	Brandenburg	45,68	204	4

1) Ohne gemeindefreie Gebiete

7 Die kleinsten und größten Gemeinden und Kreise nach der Fläche,
Bevölkerung und Bevölkerungsdichte am 31.12.1992

7.2 Die 10 größten Gemeinden

Gemeinde	Kreis	Land	Fläche km ²	Bevölkerung Anzahl	Einwohner je km ²
Nach der Fläche					
Berlin, Stadt	Kreisfreie Stadt	Berlin	889,11	3 465 748	3 898
Hamburg, Freie und Hansestadt	Kreisfreie Stadt	Hamburg	755,31	1 688 785	2 236
Köln, Stadt	Kreisfreie Stadt	Nordrhein-Westfalen	405,12	960 631	2 371
Neustadt am Rübenberge, Stadt	Hannover	Niedersachsen	357,48	41 394	116
Bremen, Stadt	Kreisfreie Stadt	Bremen	326,72	554 377	1 697
München, Landeshauptstadt	Kreisfreie Stadt	Bayern	310,47	1 256 638	4 048
Münster, Stadt	Kreisfreie Stadt	Nordrhein-Westfalen	302,45	267 072	883
Schmallenberg, Stadt	Hochsauerlandkreis	Nordrhein-Westfalen	302,34	25 912	86
Dortmund, Stadt	Kreisfreie Stadt	Nordrhein-Westfalen	280,23	600 669	2 143
Bad Berleburg, Stadt	Siegen-Wittgenstein	Nordrhein-Westfalen	275,24	21 111	77

Nach der Bevölkerung

Berlin, Stadt	Kreisfreie Stadt	Berlin	889,11	3 465 748	3 898
Hamburg, Freie und Hansestadt	Kreisfreie Stadt	Hamburg	755,31	1 688 785	2 236
München, Landeshauptstadt	Kreisfreie Stadt	Bayern	310,47	1 256 638	4 048
Köln, Stadt	Kreisfreie Stadt	Nordrhein-Westfalen	405,12	960 631	2 371
Frankfurt am Main, Stadt	Kreisfreie Stadt	Hessen	248,35	663 952	2 673
Essen, Stadt	Kreisfreie Stadt	Nordrhein-Westfalen	210,35	627 269	2 982
Dortmund, Stadt	Kreisfreie Stadt	Nordrhein-Westfalen	280,23	600 669	2 143
Stuttgart, Landeshauptstadt	Stadtkreis	Baden-Württemberg	207,31	599 415	2 891
Düsseldorf, Stadt	Kreisfreie Stadt	Nordrhein-Westfalen	216,99	578 135	2 664
Bremen, Stadt	Kreisfreie Stadt	Bremen	326,72	554 377	1 697

Nach der Bevölkerungsdichte

Wolfen, Stadt	Bitterfeld	Sachsen-Anhalt	7,98	43 052	5 395
München, Landeshauptstadt	Kreisfreie Stadt	Bayern	310,47	1 256 638	4 048
Berlin, Stadt	Kreisfreie Stadt	Berlin	889,11	3 465 748	3 898
Ottobrunn	München	Bayern	5,23	18 956	3 624
Herne, Stadt	Kreisfreie Stadt	Nordrhein-Westfalen	51,41	180 082	3 503
Leipzig, Stadt	Stadtkreis	Sachsen	145,69	496 647	3 409
Hoyerswerda, Stadt	Hoyerswerda	Sachsen	20,11	61 120	3 039
Essen, Stadt	Kreisfreie Stadt	Nordrhein-Westfalen	210,35	627 269	2 982
Oberhausen, Stadt	Kreisfreie Stadt	Nordrhein-Westfalen	77,03	226 025	2 934
Grobenzell	Fürstenfeldbruck	Bayern	6,36	18 317	2 880

**7 Die kleinsten und größten Gemeinden und Kreise nach der Fläche
Bevölkerung und Bevölkerungsdichte am 31.12.1992**

7.3 Die 20 kleinsten Kreise

Landkreis	Land	Fläche	Bevölkerung	Einwohner je km ²
		km ²	Anzahl	

Nach der Fläche

Hohenstein-Ernstthal	Sachsen	134,30	56 002	417
Reichenbach	Sachsen	155,24	51 266	330
Glauchau	Sachsen	174,36	60 816	349
Hohenmölsen	Sachsen-Anhalt	178,25	26 368	148
Stollberg	Sachsen	195,94	73 953	377
Schwarzenberg	Sachsen	197,62	54 614	276
Werdau	Sachsen	208,18	65 010	312
Zschopau	Sachsen	214,16	53 392	249
Greiz	Thüringen	218,29	46 812	214
Main-Taunus-Kreis	Hessen	222,42	210 737	947
Weißenfels	Sachsen-Anhalt	222,69	59 881	269
Schmölln	Thüringen	223,97	30 410	136
Zeulenroda	Thüringen	233,05	32 510	139
Auerbach	Sachsen	233,29	66 049	283
Klingenthal	Sachsen	236,13	32 217	136
Eisenberg	Thüringen	242,33	31 486	130
Apolda	Thüringen	242,98	45 075	186
Neunkirchen	Saarland	249,13	50 399	604
Zittau	Sachsen	255,93	79 569	311
Flöha	Sachsen	263,32	49 166	187

Nach der Bevölkerung

Röbel/ Müritz	Mecklenburg-Vorpommern	543,66	16 589	31
Strasburg	Mecklenburg-Vorpommern	461,32	19 194	42
Eisenhüttenstadt	Brandenburg	536,75	19 690	37
Havelberg	Sachsen-Anhalt	522,06	20 264	39
Altentreptow	Mecklenburg-Vorpommern	501,30	21 581	43
Sternberg	Mecklenburg-Vorpommern	493,48	22 130	45
Stralsund	Mecklenburg-Vorpommern	593,44	23 419	39
Gadebusch	Mecklenburg-Vorpommern	537,39	23 598	44
Greifswald	Mecklenburg-Vorpommern	586,61	23 869	41
Wittstock	Brandenburg	574,29	24 503	43
Neubrandenburg	Mecklenburg-Vorpommern	655,83	26 186	40
Hohenmölsen	Sachsen-Anhalt	178,25	26 368	148
Görlitz	Sachsen	359,17	26 510	74
Lobenstein	Thüringen	356,05	27 709	78
Bützow	Mecklenburg-Vorpommern	502,36	27 915	56
Klötze	Sachsen-Anhalt	610,56	27 933	46
Luckau	Brandenburg	703,38	28 110	40
Nebra	Sachsen-Anhalt	306,77	28 204	92
Teterow	Mecklenburg-Vorpommern	675,19	30 051	45
Plauen	Sachsen	377,31	33 341	88

Nach der Bevölkerungsdichte

Röbel/ Müritz	Mecklenburg-Vorpommern	543,66	16 589	31
Templin	Brandenburg	995,83	34 218	34
Belzig	Brandenburg	912,75	32 152	35
Angermünde	Brandenburg	914,86	33 413	37
Eisenhüttenstadt	Brandenburg	536,75	19 690	37
Beeskow	Brandenburg	941,40	35 851	38
Osterburg	Sachsen-Anhalt	1065,51	42 070	39
Stralsund	Mecklenburg-Vorpommern	593,44	23 419	39
Lübben	Brandenburg	806,02	31 658	39
Havelberg	Sachsen-Anhalt	522,06	20 264	39
Pritzwalk	Brandenburg	762,26	30 482	40
Kyritz	Brandenburg	809,20	32 451	40
Luckau	Brandenburg	703,38	28 110	40
Neubrandenburg	Mecklenburg-Vorpommern	655,83	26 186	40
Schwerin	Mecklenburg-Vorpommern	856,52	34 404	40
Brandenburg	Brandenburg	882,33	35 774	41
Greifswald	Mecklenburg-Vorpommern	586,61	23 869	41
Neustrelitz	Mecklenburg-Vorpommern	1242,39	51 496	41
Lüchow-Dannenberg	Niedersachsen	1219,63	50 236	41
Strasburg	Mecklenburg-Vorpommern	461,32	19 194	42

Die kleinsten und größten Gemeinden und Kreise nach der Fläche, Bevölkerung und Bevölkerungsdichte am 31.12.1992

Die 20 größten Kreise

Landkreis	Land	Fläche km ²	Bevölkerung Anzahl	Einwohner je km ²
Nach der Fläche				
Emsland	Niedersachsen	2880,23	275 057	95
Rendsburg-Eckernförde	Schleswig-Holstein	2185,78	251 838	115
Osnabrück	Niedersachsen	2121,23	321 888	152
Hannover	Niedersachsen	2085,72	576 013	276
Cuxhaven	Niedersachsen	2072,21	194 964	94
Schleswig-Flensburg	Schleswig-Holstein	2071,64	182 673	88
Rotenburg (Wumme)	Niedersachsen	2069,74	145 724	70
Nordfriesland	Schleswig-Holstein	2049,36	155 087	76
Diepholz	Niedersachsen	1987,21	195 777	99
Ansbach	Bayern	1972,25	171 316	87
Hochsauerlandkreis	Nordrhein-Westfalen	1956,45	275 542	141
Soltau-Fallingb.ostel	Niedersachsen	1873,25	129 603	69
Ortenaukreis	Baden-Württemberg	1860,78	385 327	207
Waldeck-Frankenberg	Hessen	1848,53	164 474	89
Steinfurt	Nordrhein-Westfalen	1791,53	402 342	225
Ravensburg	Baden-Württemberg	1631,72	256 616	157
Rittburg-Prum	Rheinland-Pfalz	1625,75	93 383	57
Gifhorn	Niedersachsen	1561,77	150 466	96
Celle	Niedersachsen	1544,90	173 501	112
Schwalm-Eder-Kreis	Hessen	1538,45	187 051	122

Nach der Bevölkerung

Recklinghausen	Nordrhein-Westfalen	760,18	659 158	867
Hannover	Niedersachsen	2085,72	576 013	276
Rhein-Sieg-Kreis	Nordrhein-Westfalen	1153,42	522 631	453
Mettmann	Nordrhein-Westfalen	407,09	506 892	1 245
Rhein-Neckar-Kreis	Baden-Württemberg	1061,59	503 755	475
Eßlingen	Baden-Württemberg	641,49	490 821	765
Ludwigsburg	Baden-Württemberg	687,13	479 143	697
Wesel	Nordrhein-Westfalen	1042,24	456 539	438
Markischer Kreis	Nordrhein-Westfalen	1058,92	450 468	425
Erfurt	Nordrhein-Westfalen	704,85	431 298	612
Neuss	Nordrhein-Westfalen	576,08	430 242	747
Ulm	Nordrhein-Westfalen	542,51	412 858	761
Steinfurt	Nordrhein-Westfalen	1791,53	402 342	225
Karlsruhe	Baden-Württemberg	1084,93	395 540	365
Rhein-Main-Kreis	Baden-Württemberg	858,10	393 028	458
Main-Kinzig-Kreis	Hessen	1397,32	390 337	279
Ortenaukreis	Baden-Württemberg	1860,78	385 327	207
Stadterband Saarbrücken	Saarland	410,62	362 573	883
Ennepe-Ruhr-Kreis	Nordrhein-Westfalen	408,26	352 260	863
Lippe	Nordrhein-Westfalen	1246,35	349 706	281

Nach der Bevölkerungsdichte

Mettmann	Nordrhein-Westfalen	407,09	506 892	1 245
Main-Taunus-Kreis	Hessen	222,42	210 737	947
Offenbach	Hessen	356,18	324 430	911
Stadterband Saarbrücken	Saarland	410,62	362 573	883
Recklinghausen	Nordrhein-Westfalen	760,18	659 158	867
Ennepe-Ruhr-Kreis	Nordrhein-Westfalen	408,26	352 260	863
Eßlingen	Baden-Württemberg	641,49	490 821	765
Ulm	Nordrhein-Westfalen	542,51	412 858	761
Neuss	Nordrhein-Westfalen	576,08	430 242	747
Ludwigsburg	Baden-Württemberg	687,13	479 143	697
Erfurt	Nordrhein-Westfalen	704,85	431 298	612
Rhein-Lahn-Kreis	Nordrhein-Westfalen	437,62	265 728	607
Stadterband Saarbrücken	Saarland	243,13	150 399	604
Recklinghausen	Baden-Württemberg	617,85	346 074	560
Aachen	Nordrhein-Westfalen	546,54	299 091	547
Herford	Nordrhein-Westfalen	449,92	244 465	543
Sieg-Gesau	Hessen	453,06	240 603	531
Wuppertal	Nordrhein-Westfalen	562,86	279 558	497
Rhein-Neckar-Kreis	Baden-Württemberg	1061,59	503 755	475
Stadterband Saarbrücken	Saarland	454,13	215 192	469

8 Städte am 31.12.1992

8.1 Fläche, Bevölkerung und Bevölkerungsdichte nach Einwohnergrößenklassen

Lfd. Nr.	Schlüssel- nummer	Stadt	Fläche km 2	Bevölkerung		Ein- wohner je km 2
				insgesamt	männlich	
84 Städte mit 100 000 und mehr Einwohnern						
1	11 0 00 000	Berlin	889,11	3 465 748	1 656 471	3 898
2	02 0 00 000	Hamburg	755,31	1 688 785	809 568	2 236
3	09 1 62 000	München	310,47	1 256 638	607 982	4 048
4	05 3 15 000	Köln	405,12	960 631	462 235	2 371
5	06 4 12 000	Frankfurt am Main	248,35	663 952	323 626	2 673
6	05 1 13 000	Essen	210,35	627 269	297 297	2 982
7	05 9 13 000	Dortmund	280,23	600 669	288 978	2 143
8	08 1 11 000	Stuttgart	207,32	599 415	292 064	2 891
9	05 1 11 000	Düsseldorf	216,99	578 135	270 770	2 664
10	04 0 11 000	Bremen	326,72	554 377	265 750	1 697
11	05 1 12 000	Duisburg	232,83	539 094	260 408	2 315
12	03 2 01 000	Hannover	204,08	523 627	246 967	2 566
13	09 5 64 000	Nürnberg	185,78	500 198	238 209	2 692
14	14 0 04 000	Leipzig	145,69	496 647	232 937	3 409
15	14 0 02 000	Dresden	225,75	481 676	227 130	2 134
16	05 9 11 000	Bochum	145,40	400 356	192 186	2 753
17	05 1 24 000	Wuppertal	168,37	388 102	184 950	2 305
18	05 7 11 000	Bielefeld	257,65	324 287	153 529	1 259
19	08 2 22 000	Mannheim	144,95	318 446	156 033	2 197
20	15 2 02 000	Halle/ Saale	135,35	299 884	142 586	2 216
21	05 3 14 000	Bonn	141,23	298 227	140 712	2 112
22	05 5 13 000	Geisenkirchen	104,84	295 368	141 622	2 817
23	14 0 01 000	Chemnitz	129,74	283 590	133 174	2 186
24	08 2 12 000	Karlsruhe	173,44	279 329	135 575	1 611
25	15 3 03 000	Magdeburg	171,83	272 516	129 879	1 586
26	06 4 14 000	Wiesbaden	203,94	268 069	127 180	1 314
27	05 5 15 000	Münster	302,45	267 072	124 965	883
28	05 1 16 000	Mönchengladbach	170,43	265 069	126 635	1 555
29	09 7 61 000	Augsburg	147,16	264 852	126 073	1 800
30	03 1 01 000	Braunschweig	192,06	258 347	124 305	1 345
31	01 0 02 000	Kiel	111,97	249 199	119 970	2 226
32	05 1 14 000	Krefeld	137,52	248 413	119 535	1 806
33	05 3 13 000	Aachen	160,82	245 627	121 854	1 527
34	13 0 03 000	Rostock	180,66	241 106	117 534	1 335
35	05 1 19 000	Oberhausen	77,03	226 025	108 615	2 934
36	01 0 03 000	Lübeck	214,16	217 500	102 332	1 016
37	05 9 14 000	Hagen	160,36	214 912	102 961	1 340
38	16 0 01 000	Erfurt	107,62	203 134	96 266	1 888
39	06 6 11 000	Kassel	106,77	199 935	93 808	1 873
40	08 3 11 000	Freiburg im Breisgau	153,04	195 789	91 408	1 279
41	10 0 41 100	Saarbrücken	167,06	192 322	91 481	1 151
42	07 3 15 000	Mainz	97,76	184 646	88 889	1 889
43	05 9 15 000	Hamm	226,10	182 640	88 451	808
44	05 9 16 000	Herne	51,41	180 082	87 153	3 503
45	05 1 17 000	Mülheim an der Ruhr	91,26	176 962	84 012	1 939
46	07 3 14 000	Ludwigshafen am Rhein	77,67	167 541	82 520	2 157
47	05 1 22 000	Solingen	89,46	167 112	80 215	1 868
48	03 4 04 000	Osnabrück	119,80	166 837	79 335	1 393
49	05 3 16 000	Leverkusen	78,87	162 011	78 860	2 054
50	05 1 62 024	Neuss	99,48	149 017	72 268	1 498
51	03 4 03 000	Oldenburg (Oldenburg)	102,95	146 816	69 146	1 426
52	06 4 11 000	Darmstadt	122,35	141 431	69 020	1 156
53	08 2 21 000	Heidelberg	108,83	140 282	65 642	1 289
54	12 0 05 000	Potsdam	100,61	138 618	66 453	1 378
55	04 0 12 000	Bremerhaven	77,51	131 468	64 237	1 696
56	03 1 03 000	Wolfsburg	203,95	128 996	63 475	632
57	09 6 63 000	Würzburg	87,66	128 796	59 219	1 469
58	05 7 74 032	Paderborn	179,40	128 453	62 537	716
59	03 1 52 012	Göttingen	116,87	128 299	61 808	1 098
60	05 5 62 032	Recklinghausen	66,41	126 647	60 749	1 907
61	16 0 02 000	Gera	77,64	124 925	59 711	1 609
62	09 3 62 000	Regensburg	80,82	124 398	58 904	1 539
63	05 1 20 000	Remscheid	74,60	124 106	59 659	1 664
64	13 0 04 000	Schwerin	130,00	124 084	59 553	954
65	12 0 02 000	Cottbus	47,68	122 883	59 390	2 577
66	08 1 21 000	Heilbronn	99,86	121 052	58 505	1 212
67	05 5 12 000	Bochum	100,60	119 377	57 425	1 187
68	06 4 13 000	Offenbach am Main	44,84	117 000	56 656	2 609
69	03 1 02 000	Salzgitter	223,92	116 750	57 143	521
70	08 2 31 000	Pforzheim	97,84	116 733	55 262	1 193
71	08 4 21 000	Ulm	118,68	114 066	55 472	961
72	05 9 70 040	Siegen	114,67	111 130	54 234	969
73	14 0 06 000	Zwickau	56,98	110 583	52 360	1 941

8. Städte am 31.12.1992

8.1 Fläche, Bevölkerung und Bevölkerungsdichte nach Einwohnergrößenklassen

Lfd. Nr.	Schlüssel nummer	Stadt	Fläche km ²	Bevölkerung		Ein- wohner je km ²
				insgesamt	männlich	

84 Städte mit 100 000 und mehr Einwohnern

74	07 1 11 000	Köln	105,07	109 654	51 351	1 044
75	09 1 61 000	Ingolstadt	133,37	108 448	53 194	813
76	09 5 63 000	Fürth	63,34	107 239	51 051	1 693
77	08 4 15 061	Reutlingen	87,04	106 638	51 252	1 225
78	03 2 54 021	Hildesheim	92,96	106 450	49 471	1 145
79	05 1 70 024	Moers	67,68	106 384	51 782	1 572
80	05 9 54 036	Witten	72,37	105 834	50 796	1 462
81	05 3 78 004	Bergisch Gladbach	83,12	104 887	50 219	1 262
82	09 5 62 000	Erlangen	76,97	102 794	50 145	1 336
83	07 3 12 000	Kaiserslautern	139,70	101 803	49 800	729
84	16 0 03 000	Jena	58,63	100 390	47 759	1 712
zusammen			13 356 68	26 038 539	12 471 243	1 949

108 Städte von 50 000 bis unter 100 000 Einwohnern

85	07 2 11 000	Trier	117,16	98 958	46 198	845
86	05 9 62 024	Isenlohn	125,50	97 851	47 068	780
87	15 1 01 000	Dessau	126,19	94 528	45 294	749
88	05 5 62 024	Marl	87,43	92 457	45 105	1 057
89	08 1 16 019	Esslingen am Neckar	46,43	92 337	45 293	1 989
90	03 4 05 000	Wilhelmshaven	103,37	91 906	44 953	889
91	05 1 58 028	Ratingen	88,72	90 830	43 925	1 024
92	05 1 58 032	Velbert	74,91	90 079	43 391	1 202
93	05 7 54 008	Gütersloh	111,98	89 927	43 413	803
94	05 9 78 024	Lünen	59,11	89 173	42 959	1 509
95	06 4 35 014	Hanau	76,51	88 647	43 127	1 153
96	12 0 01 000	Brandenburg Havel	167,37	88 097	42 441	526
97	13 0 02 000	Neubrandenburg	85,67	87 690	43 147	1 024
98	05 3 58 008	Düren	85,05	87 649	42 039	1 031
99	01 0 01 000	Flensburg	56,44	87 526	41 861	1 551
100	12 0 04 000	Frankfurt/Oder	147,63	84 937	41 217	575
101	08 1 18 048	Ludwigsburg	43,66	84 571	40 737	1 937
102	08 4 16 041	Tübingen	108,12	83 175	40 658	769
103	01 0 04 000	Neumünster	71,56	81 810	39 288	1 143
104	08 2 26 074	Villingen-Schwenningen	165,47	80 949	38 617	489
105	05 5 62 014	Gladbeck	35,90	80 330	38 690	2 238
106	05 9 62 032	Lüdenscheid	86,72	80 059	38 365	923
107	05 7 70 024	Minden	101,07	79 798	37 783	790
108	05 5 62 004	Castrop-Rauxel	51,66	79 377	38 281	1 537
109	05 5 62 012	Dorsten	171,12	79 373	38 850	464
110	07 3 19 000	Worms	108,74	78 415	37 770	721
111	05 1 66 032	Viersen	91,05	77 558	36 984	852
112	05 9 58 004	Arnsberg	193,44	77 054	37 369	398
113	03 4 01 000	Delmenhorst	62,35	76 848	37 743	1 233
114	06 5 34 014	Marburg	123,94	76 406	36 464	616
115	06 3 35 043	Konstanz	54,08	75 991	36 705	1 405
116	06 5 31 005	Gießen	72,55	74 029	34 767	1 020
117	09 4 62 000	Bayreuth	66,89	73 296	34 664	1 096
118	03 3 51 006	Celle	174,98	73 043	34 283	417
119	05 5 66 076	Rheine	145,12	72 723	35 934	501
120	05 7 66 020	Detmold	129,39	71 756	33 487	555
121	09 4 61 000	Bamberg	54,73	70 995	32 927	1 297
122	13 0 05 000	Stralsund	38,77	70 749	34 268	1 825
123	14 0 05 000	Plauen	58,29	70 284	32 492	1 206
124	05 5 54 008	Bocholt	119,37	70 053	34 286	587
125	05 5 62 020	Herten	37,31	69 631	33 801	1 866
126	01 0 60 063	Nordenstedt	58,10	69 485	33 560	1 196
127	14 0 03 000	Görlitz	25,85	68 851	31 996	2 663
128	05 1 70 008	Dinslaken	47,68	67 036	32 879	1 406
129	05 3 82 068	Troisdorf	62,17	66 795	32 464	1 074
130	08 1 36 088	Aalen	146,42	66 061	32 438	451
131	05 7 58 012	Herford	78,93	65 368	30 592	828
132	09 6 61 000	Aschaffenburg	62,56	64 841	30 939	1 036
133	07 1 38 045	Neuwied	86,49	64 509	30 728	746
134	13 0 01 000	Greifswald	50,18	64 438	31 212	1 284
135	05 9 74 028	Lippstadt	113,57	63 906	30 613	563
136	03 3 55 022	Lüneburg	70,31	63 557	30 078	904
137	05 9 78 036	Unna	88,53	63 487	30 816	717
138	05 1 62 008	Grevenbroich	102,20	62 905	31 434	616
139	08 1 36 065	Schwäbisch Gmünd	113,82	62 619	29 821	550

8 Städte am 31.12.1992

8.1 Fläche, Bevölkerung und Bevölkerungsdichte nach Einwohnergrößenklassen

Lfd. Nr.	Schlüssel- nummer	Stadt	Fläche km 2	Bevölkerung		Ein- wohner je km 2
				insgesamt	männlich	

108 Städte von 50 000 bis unter 100 000 Einwohnern

140	03 2 53 004	Garbsen	79,30	62 204	30 550	784
141	09 7 63 000	Kempten (Allgäu)	63,29	62 090	29 285	981
142	14 0 34 140	Hoyerswerda	20,11	61 120	29 772	3 039
143	05 1 70 048	Wesel	122,57	60 664	29 244	495
144	06 4 33 012	Rüsselsheim	58,30	60 463	30 672	1 037
145	09 2 61 000	Landshut	65,65	60 031	27 803	914
146	08 1 15 045	Sindelfingen	50,85	59 813	29 895	1 176
147	05 3 62 008	Bergheim	96,62	59 742	29 454	618
148	05 1 62 004	Dormagen	85,36	59 607	29 877	698
149	05 3 62 032	Kerpen	113,96	59 441	29 314	522
150	03 2 52 006	Hamelu	102,32	59 294	27 744	579
151	16 0 05 000	Weimar	51,31	58 826	27 752	1 146
152	05 9 54 016	Hattlingen	71,39	58 352	27 846	817
153	06 6 31 009	Fulda	104,04	57 912	27 243	557
154	05 3 54 032	Stolberg (Rhld.)	98,31	57 908	28 302	589
155	09 1 63 000	Rosenheim	37,09	57 862	28 231	1 560
156	05 9 62 040	Menden (Sauerland)	86,07	57 084	28 135	663
157	08 1 17 026	Göppingen	59,22	56 457	27 032	953
158	03 3 52 011	Cuxhaven	161,84	56 360	26 920	348
159	05 1 58 020	Langenfeld (Rheinland)	41,07	55 531	27 445	1 352
160	05 1 58 016	Hilden	25,95	55 478	26 476	2 138
161	08 4 35 016	Friedrichshafen	69,86	55 468	27 131	794
162	05 3 54 012	Eschweiler	76,07	55 374	26 811	728
163	05 5 70 004	Ahlen	123,13	55 148	26 910	448
164	09 6 62 000	Schweinfurt	35,88	55 079	25 934	1 535
165	05 7 66 008	Bad Salzungen	100,05	54 547	25 243	545
166	08 3 17 096	Offenburg	78,39	54 506	25 839	695
167	13 0 06 000	Wismar	41,30	54 042	26 284	1 309
168	06 5 32 023	Wetzlar	75,67	53 460	25 667	706
169	07 3 16 000	Neustadt an der Weinstraße	117,28	53 429	25 432	456
170	16 0 04 000	Suhl	66,00	53 428	25 795	810
171	05 1 62 022	Meerbusch	64,46	53 318	25 499	827
172	03 1 58 037	Wolfenbüttel	78,45	53 226	25 514	678
173	05 3 82 056	Sankt Augustin	34,24	53 034	26 204	1 549
174	16 0 20 210	Gotha	58,14	53 010	25 113	912
175	09 4 64 000	Hof	57,89	53 004	24 754	916
176	08 2 11 000	Baden-Baden	140,17	52 844	23 767	377
177	03 4 02 000	Emden	112,40	52 120	25 439	464
178	08 1 35 019	Heidenheim an der Brenz	107,11	52 064	24 981	486
179	05 3 74 012	Gummersbach	95,30	51 996	24 915	546
180	06 4 34 001	Bad Homburg v.d. Höhe	51,17	51 961	24 226	1 015
181	05 3 62 028	Hürth	51,17	51 872	25 429	1 014
182	10 0 43 114	Neunkirchen	75,02	51 863	25 083	691
183	09 2 62 000	Passau	69,71	51 126	23 877	733
184	05 9 78 028	Schwerte	56,20	51 104	24 905	909
185	12 0 20 070	Eberswalde-Finow	48,32	50 997	24 621	1 055
186	05 3 66 016	Euskirchen	139,53	50 862	24 789	365
187	09 7 75 135	Neu-Ulm	80,91	50 711	24 955	627
188	03 4 54 032	Lingen (Ems)	176,15	50 632	24 763	287
189	03 4 56 015	Nordhorn	149,66	50 580	24 367	338
190	08 1 19 079	Walblingen	42,68	50 257	24 848	1 178
191	05 9 78 004	Bergkamen	44,77	50 240	24 733	1 122
192	05 3 62 036	Pulheim	72,14	50 102	24 829	695
zusammen ...			9 216,40	7 192 366	3 463 863	780

427 Städte von 20 000 bis unter 50 000 Einwohnern

193	08 4 17 079	Albstadt	134,41	49 877	24 016	371
194	12 0 06 000	Schwedt/ Oder	76,32	49 697	24 700	651
195	05 1 58 004	Erkrath	26,86	49 005	23 803	1 824
196	07 3 18 000	Speyer	42,59	48 369	22 971	1 136
197	07 3 17 000	Pirmasens	61,40	48 346	22 871	787
198	15 3 40 450	Stendal	53,88	48 177	23 356	894
199	15 1 44 380	Wittenberg, Lutherstadt	55,38	48 017	22 471	867
200	05 7 70 004	Bad Oeynhausen	64,79	47 906	22 639	739
201	03 1 57 006	Peine	119,50	47 784	22 992	400
202	07 3 11 000	Frankenthal (Pfalz)	43,78	47 699	23 314	1 090
203	03 2 53 009	Langenhagen	71,98	47 691	23 251	663
204	05 1 54 036	Kleve	97,72	47 160	22 678	483
205	05 3 54 004	Alsdorf	31,48	47 025	23 240	1 494

8 Städte am 31.12.1992

8 Städte im Bundesland Thüringen, Kreisgebiet der Stadt Jena, Einwohner der Bevölkerung

Nr.	Stadtnummer	Stadt	Fläche km²	Bevölkerung		Einwohner je km²
				insgesamt	männlich	
427 Städte von 20.000 bis unter 50.000 Einwohnern						
206	14 0 25 050	Altenburg	26,86	46 983	22 266	1 749
207	08 4 36 064	Apolda	42,03	46 812	22 393	509
208	05 3 62 020	Artern	120,03	46 724	23 002	489
209	05 0 28 020	Artern	40,93	46 597	22 509	1 138
210	12 0 04 000	Eisenbüttel	55,57	46 378	22 321	866
211	08 1 15 003	Böhlungen	39,04	46 360	22 880	1 188
212	16 2 11 010	Altenburg	19,75	46 250	21 820	2 342
213	14 0 14 020	Artern	34,69	46 247	21 735	1 333
214	03 1 52 015	Artern	91,57	46 232	21 574	499
215	05 5 06 012	Artern	108,38	45 750	22 369	422
216	10 1 11 010	Artern	22,86	45 502	21 705	1 385
217	05 1 02 014	Artern	45,11	45 296	22 230	1 004
218	01 1 06 015	Artern	19,64	45 183	21 704	2 201
219	05 3 04 016	Artern	38,30	45 182	22 261	1 357
220	10 0 45 014	Artern	82,64	45 169	22 089	547
221	08 1 35 015	Artern	61,77	44 601	21 450	722
222	09 1 13 000	Artern	47,14	44 593	20 811	946
223	08 1 15 008	Artern	48,74	44 279	21 865	908
224	10 0 41 014	Artern	17,16	44 029	21 199	657
225	08 2 16 015	Artern	34,41	43 976	20 889	1 116
226	05 1 06 016	Artern	67,61	43 940	21 489	648
227	05 1 08 016	Artern	23,12	43 801	21 655	1 894
228	05 9 24 016	Artern	45,81	43 760	20 766	510
229	05 1 09 016	Artern	11,14	43 740	20 983	497
230	15 1 10 016	Artern	62,39	43 657	20 557	700
231	10 0 16 016	Artern	40,83	43 490	20 461	1 065
232	14 1 42 000	Artern	39,03	43 400	20 552	1 112
233	09 3 01 000	Artern	50,07	43 199	20 441	864
234	08 2 26 006	Artern	58,10	43 063	20 969	741
235	09 3 03 000	Artern	68,13	43 058	20 039	632
236	15 1 13 016	Artern	1,98	43 052	20 346	5 395
237	09 2 03 000	Artern	67,64	43 019	20 684	636
238	08 2 16 013	Artern	59,02	42 974	20 646	728
239	03 4 59 015	Artern	254,00	42 895	20 909	169
240	05 3 02 012	Artern	16,14	42 757	20 426	1 383
241	05 5 58 016	Artern	184,49	42 500	20 664	230
242	08 1 10 016	Artern	17,70	42 193	20 764	1 523
243	07 1 01 006	Artern	46,15	41 950	19 455	910
244	15 1 27 016	Artern	27,87	41 937	20 091	1 505
245	09 1 01 000	Artern	40,05	41 804	19 893	1 044
246	05 2 08 014	Artern	59,30	41 815	19 936	705
247	05 4 04 015	Artern	19,05	41 412	20 004	527
248	05 1 05 016	Artern	1,64	41 415	20 358	327
249	05 2 03 011	Artern	21,48	41 394	20 480	116
250	07 1 01 016	Artern	104,95	41 214	20 479	393
251	05 1 01 016	Artern	61,14	40 976	20 414	620
252	15 1 05 016	Artern	19,05	40 973	19 681	820
253	15 1 01 016	Artern	17,00	40 890	20 022	1 093
254	15 1 04 016	Artern	15,17	40 715	19 251	898
255	15 1 06 016	Artern	58,31	40 664	19 400	697
256	05 1 01 016	Artern	61,13	40 585	19 805	643
257	05 7 06 014	Artern	100,96	40 576	19 518	102
258	14 0 41 014	Artern	20,13	40 363	19 060	1 105
259	09 7 04 000	Artern	11,16	40 239	19 321	574
260	08 1 16 012	Artern	38,54	40 019	19 788	1 038
261	05 7 04 012	Artern	36,06	39 935	19 449	461
262	05 3 20 004	Artern	111,38	39 900	19 561	540
263	05 1 18 019	Artern	11,12	39 888	19 471	1 075
264	05 1 08 014	Artern	19,08	39 874	19 207	672
265	05 1 06 016	Artern	34,06	39 817	19 422	176
266	05 1 01 016	Artern	1,16	39 494	19 116	741
267	15 1 01 016	Artern	1,00	39 440	18 546	494
268	05 1 11 014	Artern	1,76	39 091	19 331	425
269	05 1 01 013	Artern	41,53	38 279	19 100	926
270	05 1 06 016	Artern	40,88	38 202	19 191	836
271	05 1 01 016	Artern	124,60	38 183	19 085	312
272	05 1 01 016	Artern	88,11	38 028	19 298	440
273	05 1 01 016	Artern	99,14	38 873	18 279	489
274	05 1 01 016	Artern	17,85	38 777	18 381	1 024
275	05 1 11 016	Artern	82,95	38 760	18 468	467
276	05 1 01 016	Artern	1,17	38 590	18 056	892
277	05 1 01 016	Artern	11,07	38 480	18 147	679
278	05 1 01 016	Artern	1,18	38 471	18 961	417

8 Städte am 31.12.1992

8.1 Fläche, Bevölkerung und Bevölkerungsdichte nach Einwohnergrößenklassen

Lfd. Nr.	Schlüssel- nummer	Stadt	Fläche km 2	Bevölkerung		Ein- wohner je km 2
				insgesamt	männlich	
427 Städte von 20 000 bis unter 50 000 Einwohnern						
279	15 2 46 390	Zeitz	21,03	38 399	17 881	1 826
280	01 0 56 039	Pinneberg	21,54	38 388	18 469	1 782
281	08 1 19 067	Schorndorf	56,86	38 159	18 665	671
282	15 1 12 060	Bernburg/ Saale	46,52	38 106	18 135	819
283	03 2 53 008	Laatzin	34,18	37 866	18 108	1 108
284	08 4 16 036	Rottenburg am Neckar	142,27	37 831	19 111	266
285	03 4 52 001	Aurich	197,25	37 783	18 324	192
286	05 3 82 012	Bornheim	82,74	37 639	18 365	455
287	05 5 70 008	Beckum	111,63	37 630	18 436	337
288	09 3 73 147	Neumarkt i.d. OPf.	78,82	37 490	18 117	476
289	08 1 16 033	Kirchheim unter Teck	40,47	37 439	18 254	925
290	05 5 62 008	Datteln	66,08	37 417	18 307	566
291	05 1 70 044	Voerde (Niederrhein)	53,48	37 361	18 434	699
292	08 3 17 065	Lahr/ Schwarzwald	69,79	37 329	17 753	535
293	05 5 54 012	Borken	152,66	37 284	18 408	244
294	06 4 35 019	Maintal	32,40	37 180	18 359	1 148
295	09 5 65 000	Schwabach	40,71	36 853	17 629	905
296	05 3 78 032	Wermelskirchen	74,66	36 606	17 704	490
297	13 0 20 140	Güstrow	70,84	36 434	17 391	514
298	06 4 38 009	Neu-Isenburg	24,21	36 409	17 771	1 504
299	06 4 31 002	Bensheim	57,83	36 356	17 857	629
300	05 3 82 060	Siegburg	23,47	36 287	17 353	1 546
301	05 3 82 024	Königswinter	76,19	36 231	17 497	476
302	09 1 74 115	Dachau	34,80	36 158	17 303	1 039
303	09 1 79 123	Germering	21,59	36 063	17 310	1 670
304	05 5 70 052	Warendorf	176,08	36 001	17 345	204
305	06 4 36 007	Hofheim am Taunus	57,38	35 679	17 420	622
306	03 3 60 025	Uelzen	135,70	35 640	16 769	263
307	08 1 16 078	Leinfelden-Echterdingen	29,90	35 568	17 418	1 190
308	05 7 70 032	Porta Westfalica	105,17	35 450	17 252	337
309	15 2 42 240	Weißenfels	19,11	35 434	16 773	1 854
310	07 3 20 000	Zweibrücken	70,64	35 373	16 920	501
311	05 3 70 020	Hückelhoven	61,21	35 200	17 393	575
312	05 5 62 016	Haltern	158,45	35 194	17 240	222
313	05 3 54 036	Würselen	34,38	35 130	16 948	1 022
314	05 1 66 012	Kempen	68,75	35 121	17 268	511
315	05 7 66 040	Lage	76,06	34 965	16 795	460
316	15 3 43 340	Wernigerode	93,44	34 774	16 410	372
317	08 3 27 050	Tuttlingen	90,50	34 674	16 622	383
318	05 3 82 020	Hennef (Sieg)	105,80	34 493	17 054	326
319	05 9 62 016	Hemer	67,56	34 378	16 636	509
320	05 9 54 008	Ennepetal	57,42	34 293	16 642	597
321	07 1 34 045	Idar-Oberstein	66,18	34 188	16 370	517
322	03 2 53 001	Barsinghausen	102,62	34 101	16 475	332
323	12 0 24 130	Fürstenwalde/ Spree	63,63	33 941	16 408	533
324	01 0 61 046	Itzehoe	27,30	33 867	16 004	1 241
325	05 5 58 012	Coesfeld	141,01	33 819	16 466	240
326	05 9 54 012	Gevelsberg	26,28	33 716	16 244	1 283
327	08 1 27 076	Schwäbisch Hall	104,24	33 623	15 605	323
328	05 7 62 020	Höxter	157,87	33 552	16 146	213
329	14 0 40 240	Meißen	26,23	33 520	15 497	1 278
330	14 0 53 300	Weißwasser	63,64	33 214	16 248	522
331	06 4 38 006	Langen	29,12	33 133	16 148	1 138
332	03 3 59 010	Buxtehude	76,49	33 046	16 160	432
333	08 1 19 008	Backnang	39,37	33 020	16 308	839
334	08 4 17 002	Balingen	90,34	32 895	16 025	364
335	03 3 53 005	Buchholz in der Nordheide	74,62	32 838	16 016	440
336	03 4 59 019	Georgsmarienhütte	55,43	32 835	15 992	592
337	05 5 66 008	Emsdetten	71,50	32 796	16 068	459
338	05 5 54 004	Ahaus	151,10	32 734	16 250	217
339	15 1 26 250	Köthen/ Anhalt	32,77	32 298	15 324	986
340	05 9 58 032	Meschede	218,50	32 209	15 839	147
341	05 5 66 012	Greven	140,09	32 205	15 870	230
342	05 5 66 084	Steinfurt	111,42	32 181	15 944	289
343	03 2 53 014	Seelze	54,03	32 120	15 752	594
344	16 0 34 400	Saalfeld/ Saale	37,02	32 067	15 208	866
345	03 1 55 011	Northelm	145,50	31 993	15 251	220
346	03 4 57 013	Leer (Ostfriesland)	70,61	31 983	15 014	453
347	05 3 62 040	Wesseling	23,37	31 942	15 668	1 367
348	14 0 56 250	Zittau	20,12	31 891	14 796	1 585
349	05 3 58 024	Jülich	90,41	31 886	15 748	353
350	05 9 70 024	Kreuztal	70,96	31 799	15 635	448
351	09 1 79 121	Fürstenfeldbruck	32,58	31 762	15 705	975

8 Städte am 31.12.1992

8.1 Fläche, Bevölkerung und Bevölkerungsdichte nach Einwohnergrößenklassen

Lfd. Nr	Schlüssel- nummer	Stadt	Fläche km 2	Bevölkerung		Ein- wohner je km 2
				insgesamt	männlich	
427 Städte von 20 000 bis unter 50 000 Einwohnern						
352	08 3 17 057	Kehl	75,06	31 564	15 282	421
353	03 4 54 041	Papenburg	118,40	31 526	15 458	266
354	01 0 56 050	Wedel (Holstein)	33,82	31 496	15 143	931
355	01 0 58 135	Rendsburg	25,11	31 473	15 077	1 253
356	03 2 56 022	Nienburg (Weser)	64,44	31 444	15 212	488
357	06 4 31 013	Lampertheim	72,30	31 415	15 393	435
358	15 2 37 460	Sangerhausen	34,26	31 385	15 052	916
359	06 4 31 020	Viernheim	48,40	31 243	15 298	646
360	16 0 21 120	Greiz	50,11	31 112	14 440	621
361	06 5 33 009	Limburg a. d. Lahn	45,15	31 106	14 896	689
362	08 2 26 085	Sinsheim	127,00	31 069	15 158	245
363	15 2 11 010	Aschersleben	52,98	31 015	14 775	585
364	06 4 38 001	Dietzenbach	21,67	30 988	15 826	1 430
365	09 2 71 119	Deggendorf	77,20	30 932	14 821	401
366	03 4 54 035	Meppen	188,45	30 837	15 028	164
367	09 4 74 126	Forchheim	40,01	30 762	14 737	769
368	05 9 54 024	Schwelm	20,50	30 751	14 624	1 500
369	06 6 32 002	Bad Hersfeld	73,81	30 691	14 439	416
370	05 1 62 020	Korschenbroich	55,26	30 691	15 095	555
371	05 1 54 016	Goch	115,27	30 497	14 998	265
372	10 0 42 113	Merzig	108,79	30 478	14 801	280
373	05 1 54 012	Geldern	96,87	30 469	15 032	315
374	14 0 22 380	Radebeul	25,99	30 465	14 449	1 172
375	06 4 33 008	Mörfelden-Walldorf	44,16	30 455	15 021	690
376	08 4 26 021	Biberach an der Riß	72,15	30 445	14 697	422
377	05 1 58 008	Haan	24,22	30 320	14 587	1 252
378	05 1 58 012	Heiligenhaus	27,47	30 198	14 869	1 099
379	08 3 36 069	Rheinfelden (Baden)	62,84	30 144	14 753	480
380	12 0 26 260	Guben	32,60	30 110	14 137	924
381	03 2 53 016	Springe	159,78	30 108	14 412	188
382	15 2 28 270	Naumburg/ Saale	51,46	30 097	14 058	585
383	05 3 82 044	Niederkassel	35,79	30 017	14 869	839
384	05 9 78 040	Werne	75,98	29 939	14 461	394
385	05 5 62 036	Waltrop	46,98	29 933	14 571	637
386	08 1 18 046	Kornwestheim	14,55	29 830	14 906	2 050
387	05 9 62 052	Plettenberg	96,26	29 685	14 649	308
388	03 3 61 001	Achim	68,00	29 669	14 597	436
389	16 0 33 550	Rudolstadt	31,87	29 500	13 994	926
390	05 9 74 052	Werl	76,34	29 468	14 615	386
391	08 2 16 015	Gaggenau	65,05	29 463	14 419	453
392	08 1 16 080	Ostfildern	22,81	29 441	14 498	1 291
393	03 2 53 002	Burgdorf	112,28	29 427	14 214	262
394	03 1 55 004	Einbeck	165,84	29 398	14 156	177
395	08 1 27 014	Craillsheim	109,08	29 331	14 217	269
396	06 4 40 002	Bad Nauheim	32,55	29 275	13 466	899
397	05 9 54 032	Wetter (Ruhr)	31,47	29 252	14 231	930
398	07 1 37 003	Andernach	53,23	29 227	14 143	549
399	12 0 41 380	Rathenow	45,72	29 209	13 931	639
400	03 4 61 007	Nordenham	87,19	29 083	14 204	334
401	05 9 74 044	Warstein	157,90	29 062	14 372	184
402	05 1 54 008	Emmerich	80,09	28 995	14 137	362
403	05 5 62 028	Oer-Erkenschwick	38,84	28 799	13 984	741
404	05 1 70 032	Rheinberg	75,14	28 693	14 120	382
405	12 0 36 320	Oranienburg	45,77	28 482	13 816	622
406	12 0 43 450	Senftenberg	58,64	28 470	13 629	486
407	05 5 70 028	Delde	102,30	28 347	13 878	277
408	03 3 53 040	Winsen (Luhe)	109,58	28 284	14 034	258
409	05 9 58 044	Sundern (Sauerland)	192,85	28 267	14 222	147
410	09 4 77 128	Kulmbach	92,76	28 256	13 310	305
411	08 1 15 021	Herrenberg	65,72	28 216	13 886	429
412	09 7 71 130	Friedberg	81,21	28 171	13 879	347
413	12 0 45 340	Strausberg	52,14	28 085	13 885	539
414	16 0 13 030	Arnsstadt	32,50	28 053	13 294	863
415	08 1 17 024	Geislingen an der Steige	75,83	27 999	13 672	369
416	01 0 62 001	Ahrensburg	35,30	27 860	13 201	789
417	03 2 57 031	Rinteln	109,03	27 799	13 486	255
418	03 3 56 007	Osterholz-Scharmbeck	146,89	27 644	13 608	188
419	08 3 35 063	Radolfzell am Bodensee	58,57	27 550	13 377	470
420	10 0 46 117	Sankt Wendel	113,53	27 388	13 301	241
421	08 3 36 091	Weil am Rhein	19,47	27 350	13 214	1 405
422	05 1 70 028	Neukirchen-Vluyn	43,47	27 303	13 340	628
423	16 0 24 160	Ilmenau	39,19	27 262	13 079	696
424	01 0 53 032	Geesthacht	33,19	27 254	13 249	821

8 Städte am 31.12.1992

8.1 Fläche, Bevölkerung und Bevölkerungsdichte nach Einwohnergrößenklassen

Lfd. Nr.	Schlüssel- nummer	Stadt	Fläche km 2	Bevölkerung		Ein- wohner je km 2
				insgesamt	männlich	
427 Städte von 20 000 bis unter 50 000 Einwohnern						
425	15 3 32 130	Quedlinburg	78,16	27 242	12 926	349
426	03 4 59 014	Bramsche	183,32	27 221	13 570	148
427	06 4 39 015	Taunusstein	67,03	27 215	13 377	406
428	05 9 66 020	Lenneſtadt	135,04	27 164	13 364	201
429	03 1 56 011	Oſterode am Harz	102,53	27 143	13 116	265
430	01 0 59 075	Schleſwig	24,30	26 880	12 551	1 106
431	09 3 76 161	Schwandorf	123,77	26 880	13 169	217
432	03 1 54 010	Helmſtedt	46,96	26 833	12 644	571
433	05 3 70 040	Wegberg	84,33	26 631	13 259	316
434	12 0 37 960	Wittenberge	37,72	26 493	12 562	702
435	09 1 77 117	Erding	54,62	26 483	12 879	485
436	05 9 54 020	Herdecke	22,40	26 478	12 708	1 182
437	12 0 35 480	Neuruppin	73,99	26 476	12 722	358
438	05 3 78 016	Leichlingen (Rheinland)	37,30	26 456	12 779	709
439	09 1 85 149	Neuburg a.d. Donau	81,28	26 444	12 855	325
440	05 7 70 008	Eſpelkamp	83,86	26 381	12 867	315
441	03 1 52 016	Hann. Münden	121,11	26 261	12 432	217
442	06 4 36 008	Kelkheim (Taunus)	30,76	26 250	12 806	853
443	14 0 19 060	Delitzſch	24,10	26 249	12 547	1 089
444	05 9 58 012	Brilon	228,97	26 145	12 728	114
445	14 0 21 070	Döbeln	28,50	26 110	12 093	916
446	05 1 66 028	Töniſvorſt	44,33	26 094	12 760	589
447	16 0 40 310	Sonneberg	39,62	26 058	12 393	658
448	08 1 18 073	Vaihingen an der Enz	73,40	25 915	13 190	353
449	05 9 58 040	Schmallenberg	302,34	25 912	12 724	86
450	07 1 31 007	Bad Neuenahr-Ahrweiler	63,40	25 841	11 935	408
451	06 6 33 003	Baunatal	38,27	25 839	12 815	675
452	06 4 40 003	Bad Vilbel	25,65	25 728	12 447	1 003
453	08 2 15 007	Bretten	71,12	25 665	12 542	361
454	13 0 26 360	Neuſtreliſt	138,15	25 652	12 267	186
455	05 7 74 020	Delbrück	156,97	25 641	12 946	163
456	08 4 36 081	Wangen im Allgäu	101,28	25 617	12 455	253
457	08 2 36 040	Mühlacker	54,30	25 602	12 678	471
458	16 0 12 010	Aſolda	16,66	25 516	11 827	1 532
459	08 2 16 007	Bühl	73,21	25 442	12 236	348
460	06 4 38 012	Rödermark	29,99	25 432	12 721	848
461	05 7 70 028	Peterſhagen	211,91	25 410	12 511	120
462	05 9 78 032	Selm	60,41	25 360	12 557	420
463	15 3 14 030	Burg b. Magdeburg	85,05	25 334	12 008	298
464	06 4 40 008	Friedberg (Hessen)	50,17	25 209	12 384	502
465	05 7 54 032	Rietberg	110,36	25 136	12 590	228
466	03 3 61 012	Verden (Aller)	71,58	25 124	12 038	351
467	08 2 25 058	Mosbach	62,23	25 115	12 337	404
468	06 4 38 008	Mühlheim am Main	20,74	25 083	12 425	1 209
469	05 3 54 008	Baſweiler	27,83	25 081	12 348	901
470	08 1 19 085	Winnenden	28,05	25 071	12 579	894
471	14 0 40 040	Coswig	25,85	25 023	11 899	968
472	09 1 83 148	Waldkraiburg	21,57	25 020	11 927	1 160
473	05 9 54 028	Sprockhövel	47,77	24 933	12 045	522
474	08 3 25 049	Rottweil	71,77	24 878	11 876	347
475	15 2 15 120	Eisleben, Lutherſtadt	39,64	24 835	11 706	627
476	05 1 54 032	Kevelaer	100,52	24 832	12 402	247
477	14 0 28 040	Glauchau	29,09	24 816	11 537	853
478	06 5 32 006	Dillenburg	83,88	24 779	12 035	295
479	12 0 33 250	Luckenwalde	22,12	24 777	11 509	1 120
480	01 0 62 060	Reinbek	31,23	24 764	11 881	793
481	03 4 53 004	Cloppenburg	70,59	24 707	11 978	350
482	09 7 76 116	Lindau (Bodensee)	32,97	24 657	11 601	748
483	12 0 23 060	Forſt/ Lausitz	36,11	24 625	11 692	682
484	07 3 39 005	Bingen am Rhein	37,73	24 612	11 699	652
485	16 0 28 320	Meiningen	41,39	24 563	11 671	593
486	15 3 39 180	Staßfurt	21,45	24 517	11 621	1 143
487	08 4 25 033	Ehingen (Donau)	178,36	24 474	12 236	137
488	08 1 19 091	Weinſtadt	31,71	24 449	12 025	771
489	08 3 16 011	Emmendingen	33,79	24 436	11 710	723
490	05 7 70 020	Lübbecke	64,94	24 433	11 491	376
491	06 4 32 018	Pfungſtadt	42,53	24 403	12 047	574
492	05 9 62 004	Altena	44,30	24 365	11 755	550
493	06 4 36 005	Hattersheim am Main	15,82	24 315	12 037	1 537
494	05 3 70 012	Geilenkirchen	83,16	24 307	11 887	292
495	05 9 66 024	Olpe	85,88	24 303	11 909	283
496	09 5 74 138	Lauf a.d. Pegnitz	59,82	24 222	11 624	405
497	03 4 60 009	Vechta	87,78	24 192	11 915	276

4. Städte am 1.12.1991

4.1 Fläche, Bevölkerung und Bevölkerungsdichte nach Einwohnergrößenklassen

Lfd.	Schlüssel	Stadt	Fläche	Bevölkerung	Ein- wohner
Nr.	nummer		km ²	Insgesamt	je km ²
427 Städte von 20.000 bis unter 50.000 Einwohnern					
498	03 4 55 027	Varel	113,52	24 178	213
499	06 4 31 011	Hennigsdorf (Bergstraße)	52,14	24 175	464
500	12 0 36 160	Hennigsdorf b. Berlin	24,56	24 166	984
501	03 4 52 019	Norden	104,67	24 141	233
502	03 1 53 002	Bad Harzburg	65,42	24 112	369
503	08 2 26 098	Wiesloch	30,26	24 090	796
504	05 3 24 036	Radevormwald	53,77	24 055	447
505	14 0 46 210	Reichenbach (Vogtl.)	15,41	24 048	1 561
506	06 4 34 002	Friedrichsdorf	30,16	24 021	796
507	14 0 11 010	Annaberg-Buchholz	12,68	24 019	1 894
508	06 4 38 010	Opertshausen	13,56	23 941	1 766
509	05 3 22 028	Libach-Palenberg	26,10	23 911	916
510	05 3 24 048	Wienl	53,27	23 910	449
511	10 0 44 112	Lebach	64,15	23 861	372
512	08 2 35 085	Calw	59,89	23 825	398
513	08 2 37 040	Horb am Neckar	119,79	23 810	199
514	05 3 82 032	Meckenheim	34,83	23 754	682
515	08 2 37 028	Freudenstadt	87,59	23 675	270
516	05 3 82 048	Rheinbach	69,73	23 629	339
517	08 1 38 011	Garzingen	30,41	23 594	776
518	05 3 66 028	Meckelnich	136,33	23 562	173
519	08 1 25 065	Neckarsulm	24,94	23 542	944
520	08 4 36 082	Weingarten	12,16	23 541	1 936
521	12 0 44 280	Spremberg	113,35	23 505	207
522	05 3 82 008	Bad Honnef	48,30	23 469	486
523	05 9 66 004	Atterdorn	97,85	23 298	238
524	06 4 40 005	Bursbach	106,60	23 282	218
525	05 7 62 036	Warburg	168,70	23 236	138
526	03 1 52 007	Dudenstadt	95,61	23 230	243
527	03 2 52 035	Frankfurt	60,27	23 222	385
528	08 1 38 010	Frankfurt (Jagst)	122,45	23 211	182
529	03 3 56 002	Walsrode	270,64	23 151	86
530	13 0 39 460	Waren (Müritz)	158,43	23 124	146
531	09 7 72 163	Königsbrunn	38,39	23 081	1 255
532	14 0 12 030	Age	20,99	23 027	1 097
533	08 2 26 041	Leimen	20,63	22 984	1 114
534	10 0 45 112	Blieskastel	110,25	22 966	208
535	09 1 81 130	Landscheid a. Lech	57,89	22 920	396
536	08 1 28 131	Wertheim	158,63	22 851	165
537	06 0 35 015	Korbach	103,97	22 842	184
538	09 5 26 143	Roth	96,25	22 840	237
539	01 0 58 043	Eckernförde	12,96	22 772	1 268
540	16 0 39 420	Sondershausen	23,55	22 751	309
541	03 2 52 103	Pyrmont	64,86	22 729	350
542	06 4 33 006	Groß-Gerau	54,47	22 725	417
543	13 2 34 002	Alfeld (Leine)	32,85	22 599	310
544	06 0 36 003	Eschwege	63,27	22 591	357
545	13 1 53 012	Spesha	102,03	22 514	221
546	13 1 53 400	Shmerda	34,20	22 461	657
547	12 1 22 100	Flaßberg	63,77	22 460	352
548	05 1 02 004	Badenburg	80,38	22 457	279
549	05 3 62 060	Wernitz	33,35	22 429	673
550	06 4 32 008	Gräfenheim	21,41	22 404	1 046
551	14 0 16 060	Bonna	22,03	22 377	828
552	12 0 39 370	Prenzlau	69,92	22 322	319
553	13 0 27 180	Karchitz	106,61	22 292	209
554	05 1 58 036	Wilmnitz	31,23	22 270	691
555	08 2 35 046	Nagold	63,09	22 270	353
556	13 1 36 550	Salzwedel	19,71	22 261	373
557	06 2 53 013	Königsberg	37,85	22 219	587
558	06 2 37 126	Waldshut-Tiengen	77,98	22 189	284
559	05 2 74 052	Wipperfurth	118,15	22 109	187
560	12 0 34 120	Marksee	43,24	22 105	511
561	07 3 39 030	Indelheim am Rhein	40,87	22 061	442
562	13 0 44 111	Dillingen (Saar)	22,07	22 058	999
563	08 1 28 007	Bad Mergentheim	129,95	22 042	170
564	09 1 33 126	Geretsried	24,03	22 024	294
565	03 2 52 023	Holzminden	88,29	22 011	249
566	08 3 32 001	Achern	65,25	21 895	336
567	14 0 54 030	Grimmsthal	28,54	21 891	767
568	12 0 43 280	Lautenthal	35,19	21 822	395
569	13 0 61 004	Bad Dribitz	52,59	21 762	414
570	13 0 72 114	Bad Kissingen	50,06	21 684	367

8 Städte am 31.12.1992

8.1 Fläche, Bevölkerung und Bevölkerungsdichte nach Einwohnergrößenklassen

Lfd. Nr.	Schlüssel- nummer	Stadt	Fläche km 2	Bevölkerung		Ein- wohner je km 2
				insgesamt	männlich	

427 Städte von 20 000 bis unter 50 000 Einwohnern

571	05 9 58 024	Marsberg	182,01	21 681	10 830	119
572	05 9 78 012	Fröndenberg	56,21	21 632	10 796	385
573	09 5 72 132	Herzogenaurach	47,73	21 598	10 654	453
574	15 3 20 300	Haldensleben	120,36	21 595	10 248	179
575	12 0 48 350	Ludwigsfelde	13,45	21 562	10 865	1 603
576	08 4 15 050	Metzingen	34,61	21 511	10 459	622
577	06 4 39 008	Idstein	79,70	21 485	10 815	270
578	08 4 36 055	Leutkirch im Allgäu	174,96	21 438	10 766	123
579	06 5 34 018	Stadtallendorf	78,30	21 429	10 692	274
580	03 2 51 041	Syke	127,81	21 411	10 524	168
581	09 7 72 184	Neusäß	25,21	21 407	10 323	849
582	14 0 52 400	Torgau	28,57	21 382	10 292	748
583	09 4 78 139	Lichtenfels	122,29	21 356	10 382	175
584	09 1 88 139	Starnberg	61,76	21 314	10 048	345
585	06 5 32 012	Herborn	63,88	21 299	10 369	333
586	09 5 73 134	Zirndorf	28,79	21 283	9 888	739
587	05 5 66 040	Lengerich	91,24	21 242	10 248	233
588	14 0 18 210	Limbach-Oberfrohna	15,80	21 205	9 665	1 342
589	05 7 54 016	Harzewinkel	100,45	21 141	10 641	210
590	05 7 74 036	Salzkotten	109,46	21 116	10 277	193
591	05 9 70 004	Bad Berleburg	275,24	21 111	10 311	77
592	09 7 80 139	Sonthofen	46,50	21 029	9 888	452
593	01 0 54 056	Husum	17,59	21 022	9 935	1 195
594	05 5 58 024	Lüdinghausen	140,22	21 018	10 164	150
595	03 4 60 006	Lohne (Oldenburg)	90,75	20 992	10 486	231
596	09 1 89 154	Traunreut	45,06	20 941	10 119	465
597	09 7 75 152	Senden	25,23	20 890	10 281	828
598	10 0 41 515	Püttlingen	23,94	20 863	9 986	871
599	03 2 57 009	Bückeburg	68,85	20 862	9 970	303
600	09 6 75 141	Kitzingen	47,03	20 854	9 825	443
601	05 9 62 036	Meinerzhagen	115,17	20 731	10 317	180
602	01 0 51 044	Heide	31,92	20 721	9 793	649
603	05 3 74 004	Bergneustadt	37,85	20 675	10 182	546
604	08 4 35 059	Überlingen	58,64	20 635	9 468	352
605	08 2 26 084	Schwetzingen	21,62	20 617	9 955	954
606	06 4 35 010	Gelnhausen	45,24	20 603	9 885	455
607	09 1 86 143	Pfaffenhofen a.d. Ilm	92,65	20 519	10 010	221
608	15 2 22 190	Hettstedt	19,81	20 515	9 825	1 036
609	16 0 15 520	Bad Salzungen	39,06	20 493	9 864	525
610	06 4 40 012	Karben	43,96	20 263	10 177	461
611	03 3 58 021	Soltau	203,22	20 238	9 741	100
612	03 3 57 039	Rotenburg (Wümme)	98,99	20 211	9 747	204
613	14 0 23 070	Eilenburg	32,35	20 208	9 726	625
614	01 0 55 004	Bad Schwartau	18,40	20 162	9 446	1 096
615	05 5 54 068	Vreden	135,54	20 156	10 315	149
616	08 3 26 012	Donaueschingen	104,63	20 141	9 800	192
617	05 5 70 020	Ennigerloh	124,88	20 049	9 924	161
618	14 0 28 070	Meerane	19,77	20 034	9 310	1 013
619	14 0 13 030	Auerbach/ Vogtl.	14,62	20 030	9 130	1 370
zusammen ...			30 118,50	12 988 639	6 283 237	431

506 Städte von 10 000 bis unter 20 000 Einwohnern

620	09 3 71 151	Sulzbach-Rosenberg	53,17	19 974	9 657	376
621	14 0 49 140	Schwarzenberg/ Erzgeb.	15,85	19 964	9 440	1 260
622	10 0 41 518	Sulzbach/ Saar	16,13	19 957	9 527	1 237
623	05 7 58 036	Vlotho	76,93	19 950	9 594	259
624	06 4 32 010	Groß-Umstadt	86,80	19 895	9 835	229
625	12 0 18 390	Lübbenau/ Spreewald	36,21	19 856	9 762	548
626	03 4 62 019	Wittmund	210,14	19 848	9 830	94
627	06 5 32 011	Haiger	106,68	19 802	9 896	186
628	05 7 74 016	Büren	170,97	19 728	9 849	115
629	09 4 79 152	Selb	61,38	19 713	9 184	321
630	03 2 52 002	Bad Münster am Deister	107,68	19 705	9 598	183
631	08 3 16 056	Waldkirch	48,48	19 675	9 336	406
632	08 3 25 053	Schramberg	45,69	19 625	9 437	430
633	03 4 54 018	Haren (Ems)	208,52	19 587	9 919	94
634	06 4 36 001	Bad Soden am Taunus	12,45	19 577	9 154	1 572
635	03 2 52 007	Hessisch Oldendorf	120,35	19 546	9 467	162
636	10 0 45 111	Bexbach	31,09	19 522	9 538	628

8 Städte am 31.12.1992

8.1 Fläche, Bevölkerung und Bevölkerungsdichte nach Einwohnergrößenklassen

Nr.	Schlüssel-				Stadt	Fläche km 2	Bevölkerung		Ein- wohner je km 2
	nummer						insgesamt	männlich	

506 Städte von 10 000 bis unter 20 000 Einwohnern

637	05	1	54	044	Rees	109,64	19 488	9 875	178
638	03	4	51	007	Westerstede	179,22	19 475	9 592	109
639	08	1	26	066	Öhringen	67,78	19 445	9 505	287
640	07	1	37	068	Mayen	58,04	19 374	9 428	334
641	09	7	79	194	Nördlingen	68,11	19 361	9 286	284
642	09	7	74	135	Günzburg	55,40	19 355	9 392	349
643	14	0	44	280	Heidenau	11,07	19 349	9 233	1 748
644	06	4	40	004	Büdingen	122,88	19 332	9 590	157
645	12	0	16	030	Bernau b. Berlin	46,46	19 304	9 260	415
646	05	7	54	012	Halle (Westf.)	69,28	19 239	9 289	278
647	08	1	17	019	Eislingen/Fils	16,41	19 217	9 422	1 171
648	06	4	35	006	Bruchkobel	29,68	19 212	9 530	647
649	08	1	35	016	Giengen an der Brenz	44,05	19 071	9 377	433
650	09	4	79	136	Markredwitz	49,55	19 030	8 771	384
651	09	1	90	157	Weilheim i. OB	55,47	18 962	9 182	342
652	01	0	56	041	Quickborn	43,21	18 790	9 119	435
653	05	7	54	048	Versmold	84,80	18 750	9 250	221
654	06	4	38	005	Heusenstamm	19,03	18 715	9 278	983
655	14	0	12	180	Schneeberg	19,11	18 697	8 774	978
656	07	1	41	075	Lahnstein	36,85	18 680	8 959	507
657	06	4	36	003	Eschborn	12,14	18 604	9 132	1 532
658	09	4	76	145	Kronach	66,99	18 582	8 820	277
659	08	2	15	106	Waghäusel	42,84	18 576	9 219	434
660	14	0	43	390	Oschatz	48,81	18 522	8 792	379
661	09	7	71	113	Aichach	92,99	18 486	9 032	199
662	03	3	57	008	Bremervörde	150,16	18 458	9 042	123
663	13	0	32	050	Bergen/Rügen	41,78	18 444	9 031	441
664	06	4	38	013	Seligenstadt	30,84	18 415	9 154	597
665	05	5	54	056	Stadtlohn	79,05	18 411	9 100	233
666	13	0	12	020	Anklam	41,28	18 405	8 931	446
667	06	6	34	022	Schwalmstadt	84,74	18 308	9 106	216
668	14	0	54	230	Werdau	9,30	18 306	8 405	1 968
669	07	3	38	025	Schifferstadt	28,06	18 299	8 980	652
670	08	3	17	089	Oberkirch	69,12	18 258	8 912	264
671	05	9	74	020	Geseke	97,42	18 210	9 055	187
672	05	5	70	044	Teilgte	90,28	18 125	8 772	201
673	08	1	18	019	Gerlingen	17,00	18 122	8 904	1 066
674	05	7	62	004	Bad Driburg	115,07	18 114	8 645	157
675	05	3	66	044	Zülpich	101,08	18 103	8 860	179
676	09	5	77	177	Weißenburg i. Bay.	97,55	18 087	8 560	185
677	09	7	72	147	Gersthofen	33,90	18 070	8 861	533
678	06	4	34	006	Kronberg im Taunus	18,62	18 068	8 383	970
679	06	4	40	016	Nidda	118,34	18 054	8 917	153
680	08	1	25	026	Eppingen	88,59	18 026	8 814	203
681	08	4	17	031	Hechingen	66,44	18 008	8 665	271
682	15	3	43	050	Blankenburg/Harz	30,58	17 998	8 599	589
683	05	7	66	032	Horn-Bad Meinberg	90,16	17 997	8 644	200
684	06	6	35	011	Frankenberg (Eder)	124,87	17 974	8 912	144
685	08	2	26	032	Hockenheim	34,85	17 956	8 851	515
686	01	0	56	049	Uetersen	11,07	17 942	8 661	1 621
687	08	1	15	050	Weil der Stadt	43,17	17 923	8 985	415
688	05	5	66	068	Ochtrup	105,53	17 864	8 801	169
689	05	9	70	016	Freudenberg	54,48	17 859	8 777	328
690	08	4	16	025	Mössingen	50,06	17 833	8 788	356
691	12	0	29	250	Königs Wusterhausen	15,85	17 805	8 547	1 123
692	14	0	55	340	Wurzen	17,71	17 802	8 355	1 005
693	06	5	35	001	Alsfeld	129,69	17 795	8 703	137
694	09	7	79	131	Donauwörth	76,98	17 780	8 700	231
695	07	3	32	002	Bad Dürkheim	102,65	17 768	8 406	173
696	06	6	33	026	Vellmar	13,97	17 763	8 714	1 272
697	03	2	54	028	Sarstedt	42,90	17 743	8 717	414
698	14	0	31	180	Großenhain	24,61	17 727	8 274	720
699	09	1	89	155	Traunstein	48,58	17 715	7 958	365
700	01	0	53	090	Mölin	25,05	17 672	8 232	705
701	09	6	71	111	Alzenau i. UFr.	59,30	17 649	8 832	298
702	03	4	53	007	Friesoythe	246,98	17 649	8 748	71
703	05	7	58	008	Enger	41,21	17 623	8 553	428
704	05	3	78	008	Burscheid	27,38	17 619	8 668	643
705	08	3	36	081	Schopfheim	68,01	17 569	8 376	258
706	09	1	71	112	Burghausen	18,57	17 552	8 396	945
707	15	1	47	390	Zerbst	39,06	17 548	8 365	449
708	14	0	37	340	Markkleeberg	18,13	17 525	8 274	967
709	07	3	34	501	Wörth am Rhein	131,63	17 506	8 844	133

8 Städte am 31.12.1992

8.1 Fläche, Bevölkerung und Bevölkerungsdichte nach Einwohnergrößenklassen

Lfd. Nr.	Schlüssel- nummer	Stadt	Fläche km 2	Bevölkerung		Ein- wohner je km 2
				insgesamt	männlich	
506 Städte von 10 000 bis unter 20 000 Einwohnern						
710	05 1 70 052	Xanten	72,38	17 504	8 491	242
711	09 7 77 151	Marktoberdorf	95,25	17 487	8 510	184
712	05 5 54 048	Rhede	78,65	17 476	8 770	222
713	06 4 36 004	Flörsheim am Main	22,95	17 465	8 543	761
714	05 3 74 044	Waldbröl	63,01	17 449	8 334	277
715	16 0 22 240	Heiligenstadt, Heilbad	61,57	17 442	8 400	283
716	06 6 35 003	Bad Wildungen	120,09	17 432	8 047	145
717	08 1 18 080	Kornthal-Münchingen	20,71	17 361	8 515	838
718	08 4 26 070	Laupheim	61,79	17 358	8 540	281
719	14 0 30 240	Grimma	27,87	17 356	8 103	623
720	03 1 53 004	Clausthal-Zellerfeld	33,95	17 285	9 939	509
721	08 4 15 059	Pfullingen	30,14	17 281	8 262	573
722	08 4 36 009	Bad Waldsee	108,48	17 245	8 127	159
723	09 3 72 116	Cham	80,70	17 231	8 278	214
724	15 1 13 020	Bitterfeld	27,82	17 228	8 001	619
725	06 4 32 019	Reinheim	27,70	17 176	8 537	620
726	09 1 72 114	Bad Reichenhall	39,44	17 155	7 495	435
727	14 0 35 290	Kamenz	20,16	17 125	8 130	849
728	09 7 73 125	Dillingen a.d. Donau	75,59	17 111	8 245	226
729	07 3 31 003	Alzey	35,21	17 103	8 343	486
730	05 9 62 028	Kierspe	71,62	17 068	8 434	238
731	07 3 34 007	Germersheim	21,31	17 066	8 231	801
732	01 0 55 012	Eutin	41,39	17 010	7 852	411
733	08 1 25 006	Bad Rappenau	73,54	17 008	8 256	231
734	09 4 73 151	Neustadt b. Coburg	61,89	17 008	8 262	275
735	05 3 66 004	Bad Münstereifel	150,86	16 960	8 297	112
736	06 6 36 016	Witzenhausen	126,70	16 923	8 285	134
737	03 1 55 012	Uslar	113,40	16 846	8 092	149
738	08 2 25 014	Buchen (Odenwald)	138,99	16 809	8 228	121
739	10 0 42 116	Wadern	110,97	16 796	8 170	151
740	13 0 29 430	Ribnitz-Damgarten	91,47	16 764	8 026	183
741	05 9 62 012	Halver	77,37	16 694	8 119	216
742	03 3 58 016	Münster	193,42	16 682	8 804	86
743	08 4 35 057	Tettnang	71,22	16 677	8 380	234
744	03 3 58 019	Schneverdingen	234,59	16 635	8 254	71
745	03 1 54 013	Königslutter am Elm	130,57	16 574	8 086	127
746	03 1 56 009	Herzberg am Harz	71,89	16 567	8 026	230
747	16 0 44 380	Leinefelde	8,17	16 499	7 998	2 019
748	14 0 38 310	Löbau	17,56	16 481	7 751	939
749	06 4 35 021	Nidderau	46,73	16 480	8 257	353
750	09 5 77 136	Gunzenhausen	82,48	16 426	7 706	199
751	09 6 77 155	Lohr a. Main	90,28	16 416	8 023	182
752	05 5 66 016	Hörstel	107,45	16 408	8 137	153
753	13 0 41 400	Wolgast	19,19	16 399	8 023	855
754	16 0 36 270	Schmalkalden, Kurort	32,45	16 384	7 840	505
755	16 0 32 400	Pößneck	24,46	16 381	7 751	670
756	05 9 70 020	Hilchenbach	80,85	16 372	8 138	202
757	16 0 26 030	Bad Langensalza	45,03	16 341	7 746	363
758	06 5 31 014	Pohlheim	38,00	16 338	8 052	430
759	09 2 79 112	Dingolfing	44,05	16 313	8 162	370
760	03 4 61 002	Brake (Unterweser)	38,17	16 294	8 031	427
761	15 3 30 200	Oschersleben/ Bode	48,85	16 266	7 746	333
762	05 7 62 016	Brakel	173,72	16 265	8 043	94
763	08 1 18 076	Sachsenheim	57,92	16 258	8 103	281
764	07 2 35 068	Konz	44,54	16 219	7 892	364
765	07 1 40 501	Boppard	75,12	16 214	7 712	216
766	06 4 39 003	Eltville am Rhein	46,77	16 172	7 796	346
767	08 4 37 100	Saulgau	97,34	16 161	7 770	166
768	09 1 83 128	Mühlendorf a. Inn	29,43	16 160	7 616	549
769	07 1 37 203	Bendorf	24,07	16 150	7 845	671
770	05 7 66 056	Oerlinghausen	32,70	16 128	7 807	493
771	03 3 52 030	Langen	121,60	16 092	7 955	132
772	09 2 75 154	Vilshofen	86,35	16 065	7 745	186
773	14 0 32 310	Mittweida	14,70	16 057	7 442	1 092
774	06 4 36 006	Hochheim am Main	19,43	16 020	7 736	824
775	06 4 37 011	Michelstadt	86,99	16 007	7 736	184
776	15 3 32 200	Thale/ Harz	29,24	15 994	7 604	547
777	07 2 31 134	Wittlich	49,23	15 986	7 703	325
778	06 4 34 005	Königstein im Taunus	25,07	15 976	7 612	637
779	08 4 37 104	Sigmaringen	92,84	15 936	7 924	172
780	15 3 17 060	Genthin	62,62	15 923	7 630	254
781	08 1 17 018	Ebersbach an der Fils	26,27	15 903	7 921	605
782	05 3 74 016	Hückeswagen	50,45	15 892	7 649	315

8 Städte am 31.12.1992

8 1 Fläche, Bevölkerung und Bevölkerungsdichte nach Einwohnergrößenklassen

Lfd Nr	Schlüssel- nummer	Stadt	Fläche km 2	Bevölkerung		Ein- wohner je km 2
				insgesamt	männlich	
506 Städte von 10 000 bis unter 20 000 Einwohnern						
783	06 5 34 011	Kirchhain	90,92	15 888	7 830	175
784	07 1 31 077	Sinzig	41,00	15 882	7 624	387
785	06 6 32 003	Bebra	93,63	15 879	7 765	170
786	06 4 32 002	Babenhäusen	66,87	15 844	7 900	237
787	05 7 66 016	Blumberg	99,11	15 831	7 678	160
788	06 6 33 013	Hofgeismar	86,39	15 792	7 481	183
789	09 1 73 147	Wolfratshausen	8,77	15 789	7 648	1 800
790	07 1 31 070	Remagen	33,16	15 773	7 587	476
791	08 2 26 013	Eberbach	81,16	15 767	7 456	194
792	08 3 37 096	Bad Säckingen	25,33	15 761	7 352	622
793	06 6 35 002	Arolsen	126,33	15 753	7 613	125
794	09 1 73 112	Bad Tölz	31,02	15 751	7 284	508
795	09 1 78 143	Moosburg a d. Isar	43,85	15 747	7 823	359
796	03 2 51 012	Diepholz	104,48	15 726	7 562	151
797	05 5 54 016	Gescher	80,50	15 706	7 863	195
798	10 0 43 115	Ottweiler	45,51	15 670	7 570	344
799	05 9 58 036	Olsberg	117,90	15 665	7 881	133
800	14 0 33 080	Hohenstein-Ernstthal	8,14	15 620	7 378	1 919
801	06 4 31 005	Bürstadt	34,47	15 617	7 724	453
802	01 0 56 044	Schnefeld	9,99	15 591	7 725	1 561
803	05 9 70 028	Bad Laasphe	135,71	15 583	7 660	115
804	13 0 15 070	Demmin	70,05	15 564	7 431	222
805	08 1 16 071	Wendlingen am Neckar	12,15	15 545	7 703	1 279
806	08 3 15 074	Müllheim	57,91	15 536	7 240	268
807	09 2 73 137	Kelheim	76,84	15 505	7 584	202
808	05 7 62 008	Beverungen	97,86	15 414	7 542	158
809	08 1 15 041	Renningen	31,13	15 401	7 642	495
810	01 0 62 018	Glinde	1,22	15 384	7 576	1 371
811	09 6 73 114	Bad Neustadt a d. Saale	36,89	15 323	7 389	415
812	05 7 58 032	Spence	40,25	15 317	7 415	381
813	06 4 35 025	Schlüchtern	113,29	15 314	7 501	135
814	09 1 87 150	Kulberrnmoor	19,87	15 305	7 418	770
815	01 0 57 062	Preetz	14,40	15 305	7 201	1 063
816	09 1 85 158	Schrobenhausen	75,31	15 278	7 313	203
817	01 0 55 032	Neustadt in Holstein	19,74	15 244	7 631	772
818	01 0 60 005	Bad Segeberg	18,88	15 234	7 054	807
819	03 4 58 014	Wildeshausen	89,48	15 215	7 439	170
820	09 6 77 148	Karlstadt	98,03	15 190	7 555	155
821	08 3 35 079	Stockach	69,74	15 173	7 324	218
822	03 1 54 019	Schöningen	35,36	15 156	7 357	429
823	06 6 34 009	Homburg (Efze)	99,99	15 084	7 409	151
824	09 1 87 117	Bad Aibling	41,46	15 019	7 189	362
825	09 7 72 125	Bobingen	50,28	14 966	7 338	298
826	08 1 28 139	Lauda-Königshofen	94,47	14 925	7 365	158
827	13 0 28 330	Pasewalk	54,98	14 908	7 211	271
828	05 9 58 048	Winterberg	147,83	14 837	7 135	100
829	06 5 35 011	Lauterbach (Hessen)	102,00	14 742	7 073	145
830	08 2 16 017	Gernsbach	82,08	14 728	7 118	179
831	12 0 38 590	Teltow	13,78	14 722	7 182	1 068
832	08 3 25 045	Oberndorf am Neckar	55,93	14 686	7 079	263
833	08 2 26 056	Neckargemünd	26,15	14 646	7 141	560
834	08 1 18 078	Freiburg am Neckar	13,14	14 621	7 284	1 113
835	06 4 36 011	Schwalbach am Taunus	6,47	14 604	6 953	2 257
836	06 4 32 016	Ober-Ramstadt	41,88	14 587	7 273	348
837	08 3 26 052	Sankt Georgen im Schwarzwald	59,85	14 572	7 063	243
838	08 4 36 049	Isny im Allgäu	85,35	14 572	6 884	171
839	01 0 60 044	Kaltenkirchen	22,41	14 562	7 119	650
840	03 4 57 021	Weener	81,39	14 557	7 169	179
841	05 7 70 040	Raden	136,82	14 535	7 140	106
842	09 1 72 118	Freilassing	14,80	14 496	6 797	979
843	06 6 36 006	Hessisch Lichtenau	105,87	14 483	7 205	137
844	06 5 34 004	Briedenkopf	90,33	14 476	7 068	160
845	06 6 31 015	Hünfeld	119,75	14 456	7 113	121
846	06 6 32 018	Rotenburg a d. Fulda	79,84	14 455	6 961	181
847	06 4 33 007	Kelsterbach	15,39	14 422	7 304	937
848	08 1 19 044	Murrhardt	71,14	14 402	6 995	202
849	05 9 74 016	Erwitte	89,29	14 341	7 131	161
850	03 2 51 007	Bassum	168,55	14 294	7 093	85
851	14 0 22 370	Radeberg	15,90	14 266	6 689	897
852	09 1 84 119	Garching b. München	28,16	14 254	7 628	506
853	09 7 75 129	Illertissen	36,30	14 251	6 986	393
854	06 6 34 005	Fritzlar	88,78	14 234	7 061	160
855	16 0 45 430	Zeulenroda	21,81	14 202	6 706	651

8 Städte am 31.12.1992

8.1 Fläche, Bevölkerung und Bevölkerungsdichte nach Einwohnergrößenklassen

Lfd. Nr.	Schlüssel- nummer	Stadt	Fläche km 2	Bevölkerung		Ein- wohner je km 2
				insgesamt	männlich	
506 Städte von 10 000 bis unter 20 000 Einwohnern						
856	03 4 60 002	Damme	104,45	14 196	7 038	136
857	09 1 90 141	Penzberg	25,72	14 188	6 869	552
858	09 5 73 127	Stein	19,51	14 187	6 726	727
859	09 5 74 112	Altdorf b. Nürnberg	48,59	14 157	6 931	291
860	15 1 34 170	Roßlau/ Elbe	31,32	14 150	6 701	452
861	06 4 32 004	Dieburg	23,60	14 135	7 264	599
862	09 4 72 175	Pegnitz	99,98	14 106	6 848	141
863	03 4 56 001	Bad Bentheim	100,16	14 097	6 828	141
864	14 0 32 150	Frankenberg	11,50	14 096	6 677	1 226
865	08 2 26 095	Walldorf	19,91	14 090	7 031	708
866	06 6 34 001	Borken (Hessen)	82,30	14 081	6 975	171
867	03 1 53 007	Langelshelm	48,67	14 065	6 818	289
868	09 7 77 129	Füssen	43,53	14 042	6 551	323
869	03 2 54 005	Bad Salzdetfurth	67,09	14 011	6 768	209
870	09 7 80 124	Immenstadt i. Allgäu	81,41	13 973	6 504	172
871	08 2 15 097	Kraichtal	80,56	13 913	6 876	173
872	14 0 51 220	Stollberg/ Erzgeb.	30,68	13 856	6 511	452
873	14 0 37 490	Schkeuditz	22,96	13 849	6 580	603
874	12 0 31 350	Lübben/ Spreewald	73,78	13 844	6 733	188
875	12 0 46 460	Templin	90,42	13 791	6 679	153
876	08 1 18 050	Markgröningen	28,16	13 766	6 895	489
877	01 0 51 011	Brunsbüttel	65,24	13 702	6 758	210
878	05 7 74 008	Bad Lippspringe	50,97	13 678	6 352	268
879	08 1 25 005	Bad Friedrichshall	24,69	13 677	6 747	554
880	05 1 54 052	Straelen	73,98	13 660	6 750	185
881	08 2 26 082	Schriesheim	31,67	13 617	6 627	430
882	13 0 19 100	Grimmen	30,15	13 575	6 525	450
883	13 0 21 370	Hagenow	67,43	13 522	6 487	201
884	05 3 66 036	Schleiden	122,08	13 515	6 525	111
885	06 5 33 003	Bad Camberg	54,64	13 505	6 669	247
886	06 5 33 017	Weilburg	57,40	13 504	6 659	235
887	16 0 42 360	Zella-Mehlis	28,10	13 473	6 383	479
888	06 6 34 014	Melsungen	63,10	13 456	6 400	213
889	06 5 31 006	Grünberg	89,25	13 394	6 588	150
890	08 3 27 049	Trossingen	24,20	13 383	6 389	553
891	08 4 36 010	Bad Wurzach	182,26	13 370	6 789	73
892	12 0 37 620	Perleberg	81,26	13 362	6 453	164
893	08 1 18 049	Marbach am Neckar	18,05	13 358	6 506	740
894	12 0 47 280	Wittstock	71,63	13 348	6 434	186
895	09 5 74 152	Röthenbach a.d. Pegnitz	13,13	13 343	6 412	1 016
896	03 2 53 005	Gehrden	43,10	13 334	6 336	309
897	05 3 58 036	Linnich	65,45	13 322	6 787	204
898	09 7 78 116	Bad Wörishofen	57,81	13 320	5 852	230
899	05 3 70 036	Wassenberg	42,41	13 264	6 609	313
900	03 1 56 002	Bad Lauterberg im Harz	41,54	13 255	6 230	319
901	15 3 38 050	Calbe/ Saale	39,51	13 239	6 365	335
902	06 5 32 021	Soims	34,06	13 235	6 439	389
903	09 7 78 173	Mindelheim	56,44	13 204	6 384	234
904	09 4 73 159	Rödental	49,97	13 199	6 372	264
905	09 5 77 173	Treuchtlingen	103,40	13 184	6 420	128
906	03 4 55 007	Jever	41,85	13 152	6 291	314
907	08 3 37 116	Wehr	35,66	13 063	6 282	366
908	03 2 53 012	Pattensen	67,00	13 027	6 404	194
909	06 5 32 001	Aßlar	43,59	12 977	6 379	298
910	08 1 35 020	Herbrechtingen	58,63	12 977	6 339	221
911	08 4 17 013	Burladingen	123,32	12 932	6 353	105
912	13 0 32 390	Saßnitz	45,94	12 931	6 408	281
913	05 7 62 032	Steinheim	75,68	12 907	6 328	171
914	03 3 51 004	Bergen	163,72	12 905	6 434	79
915	09 2 75 141	Pocking	68,99	12 891	6 237	187
916	06 4 34 011	Usingen	55,86	12 876	6 340	231
917	13 0 38 230	Torgelow	49,46	12 875	6 283	260
918	06 6 33 028	Wolfhagen	111,95	12 868	6 284	115
919	08 2 26 031	Hemsbach	12,86	12 802	6 387	995
920	07 3 32 024	Grünstadt	18,09	12 779	6 163	706
921	08 1 16 056	Plochingen	10,66	12 761	6 331	1 197
922	06 5 31 011	Lich	77,63	12 745	6 284	164
923	08 4 15 053	Münsingen	116,02	12 697	6 226	109
924	09 5 72 135	Höchstädt a.d. Aisch	70,84	12 684	6 301	179
925	13 0 22 420	Ludwigslust	48,62	12 680	5 946	261
926	08 4 15 078	Bad Urach	55,47	12 672	6 074	228
927	05 5 70 016	Drensteinfurt	106,39	12 669	6 258	119
928	06 4 35 002	Bad Soden-Salmünster	58,60	12 599	6 283	215

8 Städte am 31.12.1992

8.1 Fläche, Bevölkerung und Bevölkerungsdichte nach Einwohnergrößenklassen

Lfd Nr	Schlüssel- nummer	Stadt	Fläche km 2	Bevölkerung		Ein- wohner je km 2
				insgesamt	männlich	
506 Städte von 10 000 bis unter 20 000 Einwohnern						
929	08 1 26 046	Künzelsau	75,15	12 597	5 149	168
930	15 2 27 050	Bad Dürrenberg	17,49	12 573	5 833	719
931	01 0 57 057	Plön	35,94	12 561	7 522	349
932	06 4 36 002	Eppstein	24,21	12 541	6 248	518
933	09 7 75 162	Vöhringen	23,37	12 541	6 082	537
934	15 3 16 050	Gardelegen	67,96	12 527	5 974	184
935	06 5 31 008	Hungen	86,75	12 495	6 213	144
936	16 0 20 580	Waltershausen	30,79	12 466	5 851	405
937	12 0 43 140	Großbräsen	30,45	12 450	6 167	409
938	09 2 75 126	Hauzenberg	82,82	12 429	6 120	150
939	09 1 76 123	Eichstätt	47,78	12 420	6 007	260
940	14 0 37 570	Taucha	33,12	12 412	5 773	375
941	14 0 24 110	Flöha	18,18	12 394	5 736	682
942	08 1 18 003	Asperg	5,80	12 380	6 123	2 134
943	14 0 42 310	Oelsnitz	30,93	12 366	5 742	400
944	05 3 54 020	Monschau	94,61	12 364	6 169	131
945	08 1 28 115	Tauberbischofsheim	69,03	12 348	6 032	179
946	08 4 25 072	Langenau	74,99	12 340	6 116	165
947	08 1 25 013	Brackenheim	45,75	12 322	5 988	269
948	01 0 53 100	Ratzeburg	30,29	12 311	5 516	406
949	03 1 51 040	Wittingen	224,98	12 308	6 086	55
950	14 0 38 100	Ebersbach	14,89	12 306	5 770	826
951	08 2 15 066	Philippsburg	50,57	12 299	6 131	243
952	14 0 15 010	Bischofswerda	18,54	12 295	5 691	663
953	14 0 57 260	Zschopau	12,26	12 284	5 881	1 002
954	09 7 74 150	Krumbach (Schwaben)	44,63	12 245	5 882	274
955	01 0 62 006	Bargteheide	15,83	12 213	5 934	772
956	09 6 72 127	Hammelburg	128,90	12 182	6 109	95
957	08 1 27 025	Gaildorf	62,56	12 172	6 006	195
958	09 6 74 147	Haßfurt	52,71	12 168	5 901	231
959	08 1 36 010	Bopfingen	77,00	12 154	6 009	158
960	06 4 35 017	Langenselbold	26,26	12 133	6 044	462
961	09 5 74 132	Hersbruck	22,90	12 127	5 862	530
962	09 4 75 154	Münchberg	68,79	12 106	5 747	176
963	09 2 73 147	Mainburg	61,67	12 103	6 037	196
964	12 0 28 190	Jüterbog	101,54	12 051	5 727	119
965	09 2 77 116	Eggenfelden	44,35	12 019	5 569	271
966	08 1 16 072	Wernau (Neckar)	10,90	12 016	5 945	1 102
967	10 0 41 511	Friedrichsthal	9,07	12 010	5 821	1 324
968	06 4 37 006	Erbach	61,53	12 010	5 724	195
969	08 3 15 113	Titisee-Neustadt	89,66	11 998	5 695	134
970	15 3 45 260	Wolmirstedt	26,35	11 986	5 707	455
971	16 0 37 240	Schmölln	25,98	11 977	5 644	461
972	14 0 18 050	Burgstädt	20,27	11 973	5 504	591
973	01 0 61 029	Glückstadt	22,78	11 970	5 914	525
974	09 2 76 138	Regen	65,16	11 953	5 888	183
975	09 5 71 193	Rothenburg ob der Tauber	41,75	11 944	5 507	286
976	08 2 26 038	Ladenburg	18,86	11 930	5 786	633
977	07 1 43 048	Montabaur	33,61	11 925	5 770	355
978	14 0 41 260	Niesky	34,34	11 905	5 614	347
979	13 0 13 040	Bad Doberan	32,68	11 903	5 684	364
980	09 5 75 112	Bad Windsheim	78,35	11 882	5 697	152
981	03 2 51 040	Sulingen	110,61	11 877	5 769	107
982	05 1 54 024	Kalkar	88,23	11 874	5 797	135
983	05 9 62 048	Neuenrade	54,12	11 872	5 932	219
984	09 7 75 164	Weißenhorn	53,41	11 860	5 840	222
985	05 7 70 036	Preußisch Oldendorf	69,68	11 848	5 762	170
986	09 2 79 122	Landau a d Isar	84,67	11 848	5 748	140
987	03 4 53 011	Löningen	143,01	11 800	5 943	83
988	14 0 36 050	Klingenthal/ Sa	28,67	11 797	5 409	411
989	06 4 39 012	Oestrich-Winkel	59,55	11 786	5 701	198
990	05 5 70 040	Sendenhorst	96,67	11 785	5 804	122
991	09 5 75 153	Neustadt a d. Aisch	61,22	11 782	5 597	192
992	05 9 62 008	Balve	74,75	11 781	5 831	158
993	08 2 35 079	Bad Wildbad im Schwarzwald	105,26	11 777	5 498	112
994	08 4 37 088	Pfullendorf	90,56	11 770	6 018	130
995	03 1 55 003	Dassel	113,02	11 766	5 745	104
996	09 6 79 170	Ochsenfurt	63,52	11 760	5 697	185
997	09 1 71 111	Altötting	21,64	11 755	5 363	543
998	16 0 17 090	Eisenberg	20,90	11 749	5 481	562
999	08 2 15 064	Östringen	53,22	11 711	5 836	220
1 000	08 4 25 020	Blaubeuren	79,16	11 708	5 732	148
1 001	14 0 33 120	Lichtenstein/ Sa	10,67	11 701	5 445	1 097

8 Städte am 31.12.1992

8.1 Fläche, Bevölkerung und Bevölkerungsdichte nach Einwohnergrößenklassen

Lfd. Nr.	Schlüssel- nummer	Stadt	Fläche km 2	Bevölkerung		Ein- wohner je km 2
				insgesamt	männlich	
506 Städte von 10 000 bis unter 20 000 Einwohnern						
1 002	06 5 34 010	Gladenbach	72,28	11 698	5 709	162
1 003	09 1 75 122	Grafing b. München	29,57	11 679	5 653	395
1 004	09 7 72 200	Schwabmünchen	55,51	11 665	5 587	210
1 005	01 0 53 116	Schwarzenbek	11,56	11 662	5 621	1 009
1 006	14 0 12 160	Lößnitz	19,49	11 647	5 476	598
1 007	08 3 25 057	Sulz am Neckar	87,60	11 643	5 666	133
1 008	05 9 66 008	Drolshagen	67,12	11 642	5 803	173
1 009	12 0 40 400	Pritzwalk	38,56	11 628	5 605	302
1 010	06 4 33 010	Raunheim	12,61	11 627	5 790	922
1 011	06 5 31 012	Linden	22,77	11 614	5 734	510
1 012	03 2 51 042	Twistringen	114,22	11 547	5 729	101
1 013	13 0 38 240	Ueckermünde	171,92	11 539	5 735	67
1 014	06 6 34 003	Felsberg	83,28	11 530	5 684	138
1 015	09 1 90 148	Schongau	21,36	11 520	5 564	539
1 016	07 2 32 018	Bitburg	47,53	11 517	5 413	242
1 017	05 9 74 036	Rüthen	158,10	11 517	5 682	73
1 018	03 3 57 057	Zeven	73,90	11 515	5 608	156
1 019	01 0 53 083	Lauenburg/ Elbe	9,55	11 505	5 518	1 205
1 020	03 2 54 008	Bockenem	109,38	11 477	5 564	105
1 021	03 1 55 001	Bad Gandersheim	90,41	11 465	5 264	127
1 022	08 3 26 003	Bad Dürrenheim	62,09	11 446	5 252	184
1 023	05 7 66 052	Lügde	88,62	11 444	5 689	129
1 024	09 2 71 146	Plattling	35,82	11 417	5 626	319
1 025	08 1 17 015	Donzdorf	39,82	11 414	5 691	287
1 026	06 4 31 016	Lorsch	25,23	11 407	5 612	452
1 027	03 1 53 013	Vienenburg	71,14	11 405	5 456	160
1 028	09 5 76 127	Hilpoltstein	89,44	11 394	5 779	127
1 029	14 0 39 230	Olbernhau	66,64	11 383	5 398	171
1 030	13 0 21 130	Boizenburg/ Elbe	48,09	11 365	5 535	236
1 031	08 4 35 034	Markdorf	40,92	11 360	5 593	278
1 032	08 3 15 015	Breisach am Rhein	54,59	11 356	5 670	208
1 033	09 1 89 157	Trostberg	51,54	11 340	5 410	220
1 034	08 3 27 046	Spaichingen	18,50	11 337	5 434	613
1 035	06 5 33 007	Hadamar	40,99	11 324	5 613	276
1 036	09 5 71 136	Dinkelsbühl	75,13	11 305	5 353	150
1 037	06 5 35 016	Schotten	133,56	11 301	5 617	85
1 038	09 5 71 145	Feuchtwangen	137,38	11 267	5 530	82
1 039	03 4 54 019	Haselünne	159,15	11 266	5 644	71
1 040	06 4 39 004	Geisenheim	40,34	11 260	5 492	279
1 041	09 1 77 115	Dorfen	99,60	11 220	5 672	113
1 042	12 0 25 540	Zehdenick	50,72	11 193	5 568	221
1 043	03 4 59 030	Quakenbrück	17,95	11 190	5 355	623
1 044	09 2 77 138	Pfarrkirchen	52,32	11 183	5 402	214
1 045	13 0 18 090	Grevesmühlen	52,41	11 172	5 386	213
1 046	06 4 35 029	Wächtersbach	50,80	11 162	5 456	220
1 047	09 2 71 141	Osterhofen	111,19	11 146	5 383	100
1 048	08 2 25 109	Walldürn	105,88	11 116	5 443	105
1 049	15 3 40 470	Tangermünde	22,00	11 108	5 361	505
1 050	16 0 23 390	Hildburghausen	37,06	11 082	5 254	299
1 051	03 3 58 008	Fallingb. Ostel	62,60	11 056	5 313	177
1 052	09 7 76 117	Lindenberg i. Allgäu	11,84	11 050	5 177	933
1 053	08 3 17 034	Gengenbach	61,91	11 041	5 137	178
1 054	14 0 39 170	Marlenberg	66,95	11 032	5 364	165
1 055	14 0 50 210	Neustadt i. Sa.	10,26	11 031	5 307	1 075
1 056	13 0 37 320	Teterow	47,17	11 018	5 341	234
1 057	09 6 77 131	Gemünden a. Main	75,10	11 016	5 391	147
1 058	09 3 75 174	Neutraubling	9,80	11 010	5 463	1 123
1 059	08 2 35 006	Altensteig	53,22	10 998	5 413	207
1 060	09 2 73 111	Abensberg	60,29	10 956	5 466	182
1 061	14 0 51 190	Oelsnitz/ Erzgeb.	19,77	10 956	5 198	554
1 062	05 7 74 040	Wünneberg	161,03	10 916	5 478	68
1 063	05 5 70 036	Sassenberg	78,02	10 914	5 524	140
1 064	09 3 72 153	Roding	113,76	10 901	5 347	96
1 065	06 4 35 028	Steinau an der Straße	104,84	10 888	5 436	104
1 066	12 0 11 020	Angermünde	42,92	10 888	5 171	254
1 067	09 2 73 152	Neustadt a.d. Donau	93,49	10 863	5 434	116
1 068	08 1 18 070	Steinheim an der Murr	23,19	10 829	5 439	467
1 069	12 0 38 620	Werder/ Havel	27,59	10 822	5 213	392
1 070	13 0 29 070	Barth	40,63	10 810	5 134	266
1 071	06 5 32 003	Braunfels	47,29	10 807	5 205	229
1 072	08 1 25 102	Weinsberg	22,23	10 796	5 376	486
1 073	08 1 36 042	Lorch	34,29	10 786	5 282	315
1 074	08 3 26 005	Blumberg	98,70	10 721	5 333	109

8 Städte am 31.12.1992

8.1 Fläche, Bevölkerung und Bevölkerungsdichte nach Einwohnergrößenklassen

Lfd. Nr.	Schlüssel- nummer	Stadt	Fläche km ²	Bevölkerung		Ein- wohner je km ²
				insgesamt	männlich	

506 Städte von 10 000 bis unter 20 000 Einwohnern

1 075	03 4 59 004	Bad Iburg	36,44	10 719	5 124	294
1 076	05 7 54 052	Werther (Westf.)	35,30	10 701	5 251	303
1 077	12 0 34 240	Nauen	60,34	10 680	5 096	177
1 078	06 4 39 002	Bad Schwalbach	40,29	10 657	5 016	265
1 079	09 1 87 182	Wasserburg a. Inn	18,79	10 623	5 210	565
1 080	06 4 40 023	Rosbach v. d. Höhe	45,33	10 611	5 274	234
1 081	08 4 17 025	Haigerloch	76,45	10 581	5 262	138
1 082	12 0 41 360	Premnitz	11,57	10 566	5 062	913
1 083	09 3 76 119	Burglengenfeld	82,85	10 565	5 112	128
1 084	09 4 78 165	Staffelstein	99,41	10 536	5 037	106
1 085	12 0 12 070	Bad Freienwalde	41,97	10 524	5 032	251
1 086	09 2 74 184	Vilsbiburg	68,89	10 519	5 080	153
1 087	08 1 19 084	Weilzheim	37,99	10 518	5 140	277
1 088	09 4 75 162	Rehau	80,33	10 516	5 010	131
1 089	09 2 76 148	Zwiesel	41,15	10 509	5 102	255
1 090	07 1 32 006	Betzdorf	9,57	10 481	5 030	1 095
1 091	08 4 17 044	Meßstetten	76,82	10 457	5 225	136
1 092	09 4 79 169	Wunsiedel	54,89	10 430	4 997	190
1 093	08 3 26 017	Furtwangen im Schwarzwald	82,57	10 429	5 462	126
1 094	05 5 58 008	Billerbeck	90,86	10 422	5 094	115
1 095	05 5 54 032	Isselburg	42,73	10 417	5 097	244
1 096	08 3 17 153	Rheinau	73,43	10 397	5 191	142
1 097	12 0 36 440	Velten	22,98	10 385	5 051	452
1 098	03 2 57 028	Obernkirchen	32,48	10 378	4 953	320
1 099	14 0 58 440	Wilkau-Haßlau	5,73	10 376	4 725	1 811
1 100	14 0 50 300	Sebnitz	24,71	10 362	4 795	419
1 101	08 3 17 026	Ettenheim	48,92	10 345	5 103	211
1 102	03 3 57 051	Visselhövede	158,82	10 342	5 062	65
1 103	03 2 56 025	Rehburg-Loccum	99,91	10 334	5 116	103
1 104	07 1 41 006	Bad Ems	15,36	10 325	4 725	672
1 105	09 1 82 125	Miesbach	32,45	10 316	4 927	318
1 106	01 0 60 004	Bad Bramstedt	24,00	10 292	4 888	429
1 107	09 6 77 157	Marktheidenfeld	35,66	10 278	4 962	288
1 108	08 1 18 007	Besigheim	16,84	10 248	4 943	609
1 109	08 1 36 028	Heubach	25,81	10 240	5 051	397
1 110	09 4 75 136	Helmbrechts	58,65	10 236	4 925	175
1 111	09 1 75 115	Ebersberg	40,83	10 211	4 978	250
1 112	06 4 39 013	Rüdesheim am Rhein	51,45	10 206	4 854	198
1 113	06 5 35 015	Schlitz	142,09	10 195	5 065	72
1 114	06 5 31 010	Laubach	97,01	10 145	4 958	105
1 115	12 0 13 120	Elsterwerda	30,50	10 132	4 795	332
1 116	06 4 34 010	Steinbach (Taunus)	4,40	10 131	4 897	2 303
1 117	01 0 59 045	Kappeln	43,32	10 130	5 404	234
1 118	03 4 56 021	Schüttorf	11,23	10 097	4 918	899
1 119	09 7 73 144	Lauingen (Donau)	44,29	10 087	4 792	228
1 120	09 2 72 151	Waldkirchen	80,05	10 067	4 876	126
1 121	13 0 24 170	Malchin	39,44	10 064	4 903	255
1 122	05 7 74 028	Lichtenau	192,17	10 047	5 134	52
1 123	08 1 25 086	Schwaigern	49,50	10 034	4 986	203
1 124	09 3 77 154	Tirschenreuth	97,23	10 022	4 769	103
1 125	08 1 25 056	Lauffen am Neckar	22,63	10 010	4 830	442
zusammen			30 940,20	7 202 712	3 498 072	233

433 Städte von 5 000 bis unter 10 000 Einwohnern

1 126	13 0 14 070	Bützow	33,50	9 991	4 728	298
1 127	09 2 77 145	Simbach a. Inn	47,31	9 962	4 753	211
1 128	15 1 26 010	Aken/ Elbe	54,67	9 873	4 710	181
1 129	16 0 11 250	Meuselwitz	18,38	9 851	4 609	536
1 130	01 0 55 033	Oldenburg in Holstein	39,65	9 849	4 728	248
1 131	09 6 76 139	Miltenberg	60,19	9 817	4 744	163
1 132	08 2 35 080	Wildberg	56,68	9 775	4 851	172
1 133	16 0 41 130	Hermisdorf	7,53	9 752	4 739	1 295
1 134	03 3 54 018	Lüchow	89,11	9 750	4 656	109
1 135	01 0 60 092	Wahlstedt	15,74	9 731	4 735	618
1 136	14 0 47 130	Gröditz	7,80	9 718	4 749	1 246
1 137	03 2 54 014	Elze	47,59	9 693	4 700	204
1 138	15 1 18 050	Gräfenhainichen	41,64	9 669	4 581	232
1 139	12 0 30 370	Kyritz	68,60	9 659	4 643	141
1 140	05 7 62 012	Borgentreich	138,56	9 656	4 910	70

8 Städte am 31.12.1992

8.1 Fläche, Bevölkerung und Bevölkerungsdichte nach Einwohnergrößenklassen

Lfd.	Schlüssel-	Stadt	Fläche	Bevölkerung		Ein-
Nr.	nummer		km 2	insgesamt	männlich	wohner je km 2
433 Städte von 5 000 bis unter 10 000 Einwohnern						
1 141	07 1 41 029	Diez	12,44	9 655	4 779	776
1 142	09 7 77 121	Buchloe	36,16	9 653	4 636	267
1 143	06 5 31 013	Lollar	21,90	9 627	4 753	440
1 144	09 3 72 126	Furth i. Wald	67,09	9 622	4 610	143
1 145	08 4 25 071	Laichingen	69,85	9 614	4 772	138
1 146	06 6 36 001	Bad Sooden-Allendorf	73,52	9 604	4 447	131
1 147	08 4 37 076	Mengen	49,78	9 602	4 730	193
1 148	14 0 12 250	Zwönitz	34,13	9 601	4 581	281
1 149	06 4 35 001	Bad Orb	47,78	9 574	4 425	200
1 150	16 0 32 320	Neustadt/ Orla	24,14	9 568	4 562	396
1 151	14 0 13 080	Falkenstein/ Vogtl.	16,96	9 532	4 342	562
1 152	07 1 37 226	Vallendar	13,22	9 527	4 319	721
1 153	15 1 34 050	Coswig/ Anhalt	21,70	9 514	4 486	438
1 154	01 0 54 151	Westerland	10,46	9 512	4 343	909
1 155	05 7 66 012	Barntrop	59,46	9 467	4 597	159
1 156	09 5 73 120	Langenzenn	46,30	9 460	4 666	204
1 157	16 0 19 610	Weida	12,59	9 405	4 458	747
1 158	06 6 36 011	Sontra	111,29	9 342	4 623	84
1 159	09 3 76 141	Maxhütte-Haidhof	34,70	9 324	4 608	269
1 160	07 1 33 052	Kirn	16,52	9 318	4 453	564
1 161	08 1 16 070	Weilheim an der Teck	26,52	9 291	4 624	350
1 162	09 3 71 113	Auerbach i.d. OPf.	70,24	9 291	4 358	132
1 163	05 5 58 036	Olfen	52,42	9 268	4 589	177
1 164	07 1 43 032	Höhr-Grenzhausen	15,86	9 267	4 376	584
1 165	16 0 14 090	Bad Frankenhausen/ Kyffhäuser	48,12	9 264	4 410	193
1 166	05 7 66 060	Schieder-Schwalenberg	60,07	9 262	4 508	154
1 167	05 5 66 088	Tecklenburg	69,60	9 228	4 513	133
1 168	08 3 35 022	Engen	70,53	9 218	4 434	131
1 169	06 4 33 004	Gernsheim	40,11	9 215	4 574	230
1 170	06 5 33 013	Runkel	43,72	9 196	4 478	210
1 171	08 3 15 076	Neuenburg am Rhein	44,12	9 186	4 512	208
1 172	09 6 75 174	Volkach	60,43	9 171	4 611	152
1 173	06 5 34 016	Neustadt (Hessen)	56,89	9 165	4 573	161
1 174	12 0 27 240	Herzberg/ Elster	44,46	9 146	4 331	206
1 175	06 5 34 021	Wetter (Hessen)	104,56	9 145	4 505	87
1 176	07 3 35 022	Landstuhl	15,35	9 133	4 273	595
1 177	14 0 51 130	Lugau/ Erzgeb.	6,32	9 133	4 373	1 445
1 178	05 3 58 044	Nideggen	64,98	9 121	4 524	140
1 179	14 0 21 560	Waldheim	16,34	9 113	4 325	558
1 180	08 4 26 097	Riedlingen	64,98	9 113	4 368	140
1 181	09 4 75 156	Naila	37,05	9 107	4 351	246
1 182	15 2 33 210	Querfurt	23,92	9 097	4 310	380
1 183	08 1 16 081	Aichtal	23,64	9 088	4 542	384
1 184	14 0 17 020	Brand-Erbisdorf	11,86	9 083	4 316	766
1 185	09 2 78 118	Bogen	49,73	9 075	4 538	182
1 186	14 0 32 200	Hainichen	20,25	9 073	4 259	448
1 187	03 4 59 017	Fürstenau	78,58	9 061	4 463	115
1 188	01 0 55 021	Heiligenhafen	18,21	9 040	4 321	496
1 189	01 0 56 002	Barmstedt	17,16	9 011	4 320	525
1 190	06 6 32 009	Heringen (Werra)	61,18	8 965	4 489	147
1 191	09 6 76 122	Erlenbach a. Main	15,71	8 947	4 445	570
1 192	07 3 33 019	Eisenberg (Pfalz)	18,71	8 946	4 428	478
1 193	06 4 40 019	Ortenberg	54,70	8 944	4 400	164
1 194	03 1 56 003	Bad Sachsa	33,14	8 886	4 132	268
1 195	06 4 37 001	Bad König	46,72	8 879	4 329	190
1 196	08 2 35 008	Bad Liebenzell	33,80	8 870	4 201	262
1 197	09 1 71 132	Töging a. Inn	13,66	8 867	4 267	649
1 198	09 7 74 121	Burgau	25,91	8 861	4 458	342
1 199	09 2 72 120	Grafenau	63,95	8 838	4 376	138
1 200	15 3 31 590	Osterburg/ Altmark	33,77	8 819	4 170	261
1 201	03 4 59 015	Dissen am Teutoburger Wald	31,90	8 812	4 348	276
1 202	03 3 60 002	Bad Bevensen	47,98	8 787	3 874	183
1 203	12 0 14 030	Beeskow	43,65	8 774	4 212	201
1 204	07 1 32 117	Wissen	34,87	8 731	4 227	250
1 205	14 0 51 230	Thalheim/ Erzgeb.	10,92	8 718	4 160	798
1 206	05 7 62 040	Willebadessen	128,13	8 686	4 327	68
1 207	05 9 54 004	Breckerfeld	58,66	8 651	4 287	147
1 208	08 1 36 050	Oberkochen	23,56	8 650	4 268	367
1 209	13 0 24 220	Stavenhagen, Reuterstadt	40,79	8 629	4 238	212
1 210	06 4 40 017	Niddatal	40,21	8 620	4 273	214
1 211	03 4 61 004	Elsfleth	115,03	8 610	4 356	75
1 212	14 0 23 050	Bad Döben	22,43	8 599	4 238	383
1 213	08 1 25 069	Neuenstadt am Kocher	41,18	8 580	4 263	208

8 Städte am 31. 12. 1992

8.1 Fläche, Bevölkerung und Bevölkerungsdichte nach Einwohnergrößenklassen

Lfd. Nr.	Schlüssel nummer	Stadt	Fläche km 2	Bevölkerung		Ein- wohner je km 2
				insgesamt	männlich	
433 Städte von 5 000 bis unter 10 000 Einwohnern						
1 214	03 3 55 009	Bleckede	124,67	8 562	4 201	69
1 215	14 0 49 090	Johanngeorgenstadt	29,60	8 541	4 013	289
1 216	08 3 16 017	Herbolzheim	35,48	8 535	4 180	241
1 217	09 1 86 122	Geisenfeld	88,33	8 520	4 251	96
1 218	09 1 71 125	Neuötting	25,83	8 472	3 893	328
1 219	12 0 18 640	Vetschau	18,09	8 446	4 185	467
1 220	13 0 38 040	Eggesin	87,99	8 416	4 194	96
1 221	09 4 75 168	Schwarzenbach a. d. Saale	58,83	8 407	4 046	143
1 222	16 0 25 310	Kahla	7,97	8 398	4 053	1 054
1 223	03 4 56 014	Neuenhaus	31,31	8 394	4 123	68
1 224	14 0 21 270	Leisnig	29,96	8 383	3 932	80
1 225	09 6 76 145	Übernburg a. Main	24,84	8 375	4 167	337
1 226	14 0 58 140	Kirchberg	9,18	8 375	3 774	912
1 227	09 5 71 165	Heilsbronn	62,21	8 326	4 083	134
1 228	15 2 23 070	Hohenmölsen	16,55	8 306	3 993	502
1 229	08 4 36 008	Aulendorf	52,36	8 303	4 046	159
1 230	09 2 76 144	Viechtach	62,48	8 301	4 065	133
1 231	14 0 13 170	Rodewisch	22,31	8 300	3 830	372
1 232	12 0 22 110	Dobrlug-Kirchnain	48,18	8 294	4 034	172
1 233	12 0 43 430	Schwarzheide N. L.	33,21	8 286	4 120	250
1 234	07 3 34 013	Kandel	26,64	8 224	4 012	309
1 235	07 3 35 038	Ramstein-Miesenbach	43,02	8 158	3 992	190
1 236	15 2 27 220	Leuna	12,69	8 146	3 997	642
1 237	05 7 54 004	Borgholzhausen	55,83	8 140	4 029	146
1 238	13 0 25 120	Friedland	53,93	8 129	4 017	151
1 239	08 1 15 048	Waldenbuch	22,70	8 120	3 969	358
1 240	08 3 37 066	Laufenburg (Baden)	23,58	8 110	3 952	344
1 241	09 2 75 124	Griesbach i. Rottal	70,12	8 107	3 901	116
1 242	01 0 61 049	Kellinghusen	18,81	8 103	3 854	431
1 243	08 4 37 078	Meßkirch	76,22	8 098	3 893	106
1 244	14 0 14 840	Wilthen	17,06	8 085	3 830	474
1 245	08 3 16 012	Endingen am Kaiserstuhl	26,73	8 083	3 965	302
1 246	13 0 39 280	Malchow	44,58	8 076	3 883	181
1 247	16 0 33 070	Bad Blankenburg	21,13	8 059	3 863	381
1 248	03 3 54 004	Dannenberg (Elbe)	76,27	8 058	3 918	106
1 249	09 6 72 135	Münnerstadt	93,12	8 052	3 957	86
1 250	09 6 77 114	Arnstein	111,99	8 048	4 039	72
1 251	09 4 71 140	Hallstadt	14,76	8 041	3 967	545
1 252	14 0 16 250	Kitzscher	18,04	8 032	4 239	445
1 253	08 4 26 014	Bad Schussenried	55,01	8 005	3 863	146
1 254	03 1 55 005	Hardeggen	83,86	8 003	3 920	95
1 255	08 3 16 020	Kenzingen	36,93	8 001	3 833	217
1 256	07 1 31 006	Bad Breisig	19,95	7 997	3 698	401
1 257	07 2 33 501	Daun	48,97	7 977	3 858	163
1 258	07 3 31 055	Osthofen	18,63	7 964	3 863	427
1 259	09 3 73 112	Berching	131,13	7 943	3 860	61
1 260	06 6 36 004	Großalmerode	37,62	7 910	3 794	210
1 261	14 0 21 200	Hartha	15,59	7 876	3 672	505
1 262	09 3 76 149	Nittenau	93,13	7 864	3 960	84
1 263	05 9 58 028	Medebach	126,05	7 861	3 877	62
1 264	03 3 52 022	Hemmoor	45,08	7 849	3 785	174
1 265	07 3 37 005	Bad Bergzabern	10,71	7 845	3 609	732
1 266	09 3 77 158	Waldsassen	66,52	7 844	3 753	118
1 267	06 6 34 007	Gudensberg	46,50	7 844	3 826	169
1 268	08 1 36 045	Neresheim	118,55	7 842	3 984	66
1 269	06 5 35 009	Homburg (Ohm)	88,02	7 832	3 969	89
1 270	13 0 22 230	Grabow	47,68	7 802	3 679	164
1 271	09 1 76 114	Beilngries	100,12	7 772	3 852	78
1 272	07 1 37 069	Mendig	23,78	7 770	3 806	327
1 273	09 3 76 147	Neunburg vorm. Wald	110,51	7 769	3 873	70
1 274	09 3 72 171	Waldmünchen	101,16	7 729	3 746	76
1 275	15 3 32 030	Ballenstedt	43,26	7 694	3 647	178
1 276	06 5 31 017	Staufenberg	28,11	7 669	3 755	273
1 277	06 6 35 021	Waldeck	115,74	7 644	3 859	66
1 278	12 0 15 030	Belzig	36,83	7 641	3 604	207
1 279	13 0 13 210	Kühlungsborn, Ostseebad	15,95	7 628	3 655	478
1 280	12 0 18 090	Calau	14,94	7 627	3 652	511
1 281	09 7 73 182	Wertingen	51,93	7 626	3 803	147
1 282	09 3 75 148	Hemau	122,46	7 617	3 810	62
1 283	08 3 17 146	Zell am Harmersbach	36,44	7 606	3 703	209
1 284	13 0 11 020	Altentreptow	52,83	7 581	3 642	143
1 285	09 7 74 143	Ichenhausen	34,21	7 579	3 778	222
1 286	08 2 36 043	Neuenburg	28,17	7 573	3 676	269

8 Städte am 31.12.1992

8.1 Fläche, Bevölkerung und Bevölkerungsdichte nach Einwohnergrößenklassen

Lfd. Nr.	Schlüssel- nummer	Stadt	Fläche km 2	Bevölkerung		Ein- wohner je km 2
				insgesamt	männlich	
433 Städte von 5 000 bis unter 10 000 Einwohnern						
1 287	07 3 40 038	Rodalben	15,69	7 563	3 737	482
1 288	07 1 32 050	Herdorf	18,01	7 561	3 731	420
1 289	08 4 26 087	Ochsenhausen	59,96	7 548	3 739	126
1 290	15 2 27 270	Mücheln/ Geiseltal	33,49	7 533	3 640	225
1 291	08 1 18 021	Großbottwar	25,84	7 527	3 751	291
1 292	08 3 36 045	Kandern	62,27	7 526	3 653	121
1 293	13 0 36 420	Strasburg	86,53	7 521	3 686	87
1 294	09 7 79 201	Rain	77,10	7 516	3 649	97
1 295	01 0 62 061	Reinfeld (Holstein)	17,36	7 505	3 649	432
1 296	16 0 30 210	Neuhaus a. Rennweg	22,69	7 502	3 605	331
1 297	09 3 77 141	Mitterteich	39,33	7 501	3 631	191
1 298	13 0 23 220	Lübz	31,02	7 496	3 639	242
1 299	09 2 72 118	Freyung	48,58	7 439	3 502	153
1 300	14 0 33 150	Oberlungwitz	15,01	7 436	3 534	495
1 301	15 3 21 020	Havelberg	56,47	7 434	3 618	132
1 302	09 6 74 130	Ebern	94,91	7 410	3 662	78
1 303	14 0 48 400	Rochlitz	6,33	7 403	3 490	1 170
1 304	15 3 40 740	Tangerhütte	31,16	7 398	3 614	237
1 305	08 2 16 024	Kuppenheim	18,08	7 388	3 622	409
1 306	16 0 35 440	Schleiz	40,27	7 380	3 493	183
1 307	08 1 25 063	Möckmühl	49,60	7 371	3 705	149
1 308	08 2 35 033	Bad Herrenalb	33,03	7 334	3 364	222
1 309	16 0 31 040	Bleicherode	18,50	7 323	3 521	396
1 310	14 0 21 470	Roßwein	9,92	7 321	3 408	738
1 311	06 4 37 004	Breuberg	30,76	7 320	3 610	238
1 312	09 3 74 162	Vohenstrauß	74,06	7 313	3 494	99
1 313	14 0 34 210	Lauta	16,68	7 297	3 534	437
1 314	01 0 51 074	Meldorf	17,83	7 297	3 430	409
1 315	14 0 48 380	Penig	10,53	7 291	3 433	692
1 316	15 1 24 210	Jessen/ Elster	38,50	7 279	3 530	189
1 317	07 3 37 501	Annweiler am Trifels	39,87	7 243	3 525	182
1 318	16 0 14 010	Artern/ Unstrut	19,79	7 238	3 445	366
1 319	03 1 55 009	Moringen	82,25	7 235	3 607	88
1 320	08 1 25 039	Gundelsheim	38,44	7 200	3 489	187
1 321	13 0 22 530	Neustadt-Glewe	93,92	7 197	3 513	77
1 322	06 6 34 017	Neukirchen	66,26	7 184	3 495	108
1 323	06 4 40 009	Gedern	75,25	7 184	3 572	95
1 324	14 0 38 330	Neugersdorf	5,53	7 175	3 357	1 297
1 325	08 1 28 126	Weikersheim	80,95	7 135	3 474	88
1 326	06 4 37 002	Beerfelden	71,18	7 134	3 520	100
1 327	07 3 33 039	Kirchheimbolanden	26,36	7 132	3 439	271
1 328	07 1 37 228	Weißenthurm	3,99	7 130	3 524	1 787
1 329	09 3 76 170	Teublitz	38,24	7 128	3 523	186
1 330	06 6 33 014	Immenhausen	28,53	7 116	3 485	249
1 331	07 2 31 008	Bernkastel-Kues	23,66	7 106	3 315	300
1 332	09 6 72 113	Bad Brückenau	23,71	7 106	3 298	300
1 333	09 3 72 137	Kötzting	62,15	7 103	3 585	114
1 334	08 3 15 108	Staufen im Breisgau	23,26	7 099	3 388	305
1 335	14 0 37 630	Zwenkau	23,35	7 091	3 379	304
1 336	01 0 54 088	Niebüll	30,60	7 069	3 314	231
1 337	09 3 73 126	Freystadt	80,51	7 036	3 566	87
1 338	08 1 28 014	Boxberg	101,76	7 026	3 430	69
1 339	08 1 18 010	Bönnigheim	20,14	7 025	3 567	349
1 340	15 3 43 170	Ilseburg/ Harz	42,48	7 020	3 440	165
1 341	09 2 74 176	Rottenburg a.d. Laaber	90,22	6 984	3 450	77
1 342	09 4 71 185	Scheßlitz	94,89	6 984	3 525	74
1 343	08 2 36 033	Knittlingen	26,33	6 982	3 422	265
1 344	05 7 62 028	Nieheim	79,82	6 971	3 458	87
1 345	09 5 71 166	Herrieden	81,71	6 967	3 489	85
1 346	09 7 73 136	Gundelfingen a.d. Donau	53,98	6 965	3 451	129
1 347	08 2 37 002	Alpirsbach	64,55	6 932	3 377	107
1 348	08 3 26 027	Hüfingen	58,55	6 925	3 472	118
1 349	09 5 76 122	Greding	103,84	6 923	3 462	67
1 350	07 2 33 026	Gerolstein	64,33	6 909	3 359	107
1 351	09 4 79 112	Arzberg	35,49	6 902	3 268	194
1 352	14 0 13 230	Treuen	16,27	6 898	3 212	424
1 353	09 4 78 116	Burgkunstadt	40,59	6 882	3 212	170
1 354	09 3 74 124	Grafenwöhr	215,84	6 879	3 444	32
1 355	08 3 15 070	Löffingen	88,02	6 868	3 406	78
1 356	06 6 35 020	Volkmarsen	67,47	6 847	3 429	101
1 357	08 4 25 108	Schelklingen	75,24	6 839	3 495	91
1 358	14 0 36 070	Markneukirchen	18,76	6 828	3 176	364
1 359	08 2 37 019	Dornstetten	24,21	6 814	3 340	281

8. Städte am 31. 12. 1992

8 : Fläche, Bevölkerung und Bevölkerungsdichte nach Einwohnergrößenklassen

Lfd Nr	Schlüssel- nummer	Stadt	Fläche km 2	Bevölkerung		Ein- wohner je km 2
				insgesamt	männlich	
433 Städte von 5 000 bis unter 10 000 Einwohnern						
1 360	16 0 19 460	Ronneburg	21,37	6 803	3 207	318
1 361	09 6 78 134	Gerolzhofen	18,40	6 793	3 248	369
1 362	07 1 43 062	Ransbach-Baumbach	12,14	6 774	3 366	558
1 363	07 1 40 144	Simmern, Hunsrück	11,89	6 762	3 175	569
1 364	06 6 34 024	Spangenberg	97,70	6 736	3 339	69
1 365	12 0 12 460	Wriezen	18,13	6 719	3 251	371
1 366	07 1 33 501	Sobernheim	54,06	6 715	3 227	124
1 367	08 3 36 103	Zell im Wiesental	36,13	6 711	3 289	186
1 368	08 4 37 031	Gammertingen	52,96	6 706	3 319	127
1 369	13 0 16 110	Gadebusch	47,65	6 699	3 305	141
1 370	09 6 73 141	Bad Königshofen i. Grabfeld	69,52	6 685	3 295	96
1 371	14 0 37 350	Markranstädt	9,13	6 652	3 143	729
1 372	08 3 17 110	Renchen	32,09	6 625	3 244	206
1 373	14 0 15 120	Großbrönsdorf	19,12	6 623	3 124	346
1 374	08 3 16 010	Elzach	75,28	6 594	3 308	88
1 375	16 0 27 210	Lobenstein, Moorbad	26,88	6 591	3 171	245
1 376	09 1 86 158	Vonburg a. d. Donau	45,19	6 578	3 337	146
1 377	01 0 59 113	Glücksburg (Ostsee)	39,68	6 575	3 076	166
1 378	06 6 33 029	Zierenberg	86,53	6 553	3 264	76
1 379	09 6 75 117	Dettelbach	60,92	6 551	3 298	108
1 380	14 0 42 010	Adorf	32,29	6 534	3 005	202
1 381	01 0 58 117	Nortorf	12,74	6 524	3 134	512
1 382	08 2 26 065	Rauenberg	11,12	6 519	3 218	586
1 383	09 4 73 158	Rodach b. Coburg	77,66	6 502	3 127	84
1 384	13 0 30 260	Röbel/ Müritz	30,14	6 496	3 150	216
1 385	12 0 27 130	Falkenberg Elster	19,04	6 493	3 118	341
1 386	14 0 27 140	Geithain	17,39	6 485	3 064	373
1 387	03 4 62 003	Esens	21,60	6 467	3 022	299
1 388	03 4 59 010	Bersenbrück	42,53	6 455	3 213	152
1 389	14 0 16 050	Röhlen	18,55	6 446	3 038	347
1 390	14 0 20 150	Dippoldiswalde	18,07	6 433	3 014	356
1 391	14 0 24 300	Jederan	16,59	6 422	2 997	387
1 392	03 4 52 020	Norderney	26,29	6 405	2 761	244
1 393	15 3 14 100	Gommern	19,74	6 390	3 027	324
1 394	08 1 25 007	Bad Wimpfen	19,38	6 377	3 085	329
1 395	07 3 39 049	Oppenheim	7,10	6 377	3 029	898
1 396	16 0 38 230	Kölleda	25,80	6 376	3 046	247
1 397	09 3 71 156	Vilseck	64,72	6 355	3 100	98
1 398	15 3 25 210	Klötze, Altmark	61,46	6 352	3 057	103
1 399	09 5 72 115	Baiersdorf	11,77	6 351	3 169	540
1 400	06 4 40 021	Reichelsheim (Wetterau)	27,59	6 329	3 214	229
1 401	09 3 71 127	Hirschau	74,60	6 327	3 134	85
1 402	14 0 46 120	Lengenfeld	12,23	6 310	2 956	516
1 403	13 0 23 260	Plau	77,49	6 307	3 065	81
1 404	08 2 36 038	Maulbronn	25,44	6 288	3 122	247
1 405	08 3 17 040	Haslach im Kinzigtal	18,70	6 286	3 005	336
1 406	03 1 53 003	Braunlage	21,70	6 272	2 949	289
1 407	03 3 52 046	Otterndorf	33,54	6 267	2 954	187
1 408	09 4 74 121	Ebermannstadt	49,97	6 264	3 100	125
1 409	06 4 31 022	Zwingenberg	5,66	6 239	3 042	1 102
1 410	09 2 78 123	Geiselhöring	99,97	6 225	3 018	62
1 411	07 2 31 124	Traben-Trarbach	31,35	6 218	2 909	198
1 412	09 3 76 144	Nabburg	62,37	6 198	3 033	99
1 413	07 3 37 020	Edenkoben	17,91	6 192	2 954	346
1 414	12 0 14 730	Storkow	33,80	6 175	2 983	183
1 415	09 6 73 142	Meißenichstadt	55,78	6 170	3 105	111
1 416	05 5 66 024	Horstmar	44,75	6 167	3 075	138
1 417	12 0 28 450	Treuenbrietzen	75,06	6 162	2 934	82
1 418	08 3 17 145	Wolfach	67,99	6 146	3 000	90
1 419	16 0 20 390	Ohndorf	39,75	6 137	2 946	154
1 420	16 0 36 320	Steinbach-Hallenberg, Kurort	22,63	6 133	2 953	271
1 421	03 2 55 003	Bodenwender	28,92	6 128	2 902	212
1 422	09 6 76 134	Klingenberg a. Main	21,14	6 107	3 029	289
1 423	14 0 30 130	Colditz	29,36	6 103	2 854	208
1 424	08 3 37 022	Bonnndorf im Schwarzwald	76,03	6 093	2 960	80
1 425	03 2 55 034	Stadtoldendorf	24,86	6 091	2 839	245
1 426	14 0 56 210	Seiffhennersdorf	19,13	6 075	2 845	318
1 427	08 4 25 028	Dietenheim	18,76	6 075	3 054	324
1 428	07 1 34 010	Birkenfeld	13,58	6 069	3 087	447
1 429	08 1 25 008	Beilstein	25,26	6 067	2 980	240
1 430	09 7 74 155	Leipheim	32,14	6 059	3 053	189
1 431	14 0 16 150	Groitzsch	12,46	6 059	2 908	486
1 432	08 4 15 073	Trochtelfingen	79,21	6 058	3 007	76

8 Städte am 31.12.1992

8.1 Fläche, Bevölkerung und Bevölkerungsdichte nach Einwohnergrößenklassen

Lfd. Nr.	Schlüssel- nummer	Stadt	Fläche km 2	Bevölkerung		Ein- wohner je km 2
				insgesamt	männlich	
433 Städte von 5 000 bis unter 10 000 Einwohnern						
1 433	14 0 40 310	Nossen	24,47	6 055	2 849	247
1 434	09 6 74 221	Zell a. Main	35,75	6 041	2 965	169
1 435	09 5 71 214	Wassertrüdingen	53,58	6 037	2 940	113
1 436	08 1 27 075	Schrozberg	105,21	6 028	2 999	57
1 437	09 3 73 151	Parsberg	57,30	6 025	3 008	105
1 438	13 0 20 230	Laage	37,42	6 024	2 999	161
1 439	16 0 41 390	Stadtroda	10,07	6 019	2 955	598
1 440	09 3 74 168	Windischeschenbach	36,38	6 013	2 912	165
1 441	14 0 12 100	Eibenstock	40,78	6 005	2 827	147
1 442	08 3 26 060	Triberg im Schwarzwald	33,32	5 995	2 873	180
1 443	15 3 41 300	Wanzleben	44,62	5 993	2 868	134
1 444	08 1 26 058	Neuenstein	47,84	5 986	3 039	125
1 445	06 6 33 010	Grebenstein	49,85	5 984	2 969	120
1 446	12 0 48 610	Zossen	28,59	5 977	2 859	209
1 447	14 0 57 030	Ehrenfriedersdorf	15,83	5 975	2 841	377
1 448	07 3 39 019	Gau-Algesheim	13,99	5 974	2 891	427
1 449	08 1 16 046	Neuffen	17,45	5 971	2 966	342
1 450	07 1 38 041	Linz am Rhein	17,98	5 966	2 845	332
1 451	01 0 51 072	Marne	4,91	5 964	2 775	1 215
1 452	07 2 35 118	Saarburg	20,36	5 945	2 857	292
1 453	07 2 35 125	Schweich	31,09	5 929	2 843	191
1 454	09 7 79 155	Harburg (Schwaben)	73,17	5 928	2 995	81
1 455	03 1 58 027	Schöppenstedt	39,65	5 922	2 832	149
1 456	06 6 31 010	Gersfeld (Rhön)	89,37	5 917	2 897	66
1 457	09 1 83 129	Neumarkt-Sankt Veit	61,07	5 916	2 888	97
1 458	09 4 75 169	Schwarzenbach a. Wald	36,66	5 908	2 882	161
1 459	09 1 72 122	Laufen	35,30	5 887	2 768	167
1 460	06 6 35 008	Diemelstadt	82,58	5 886	2 993	71
1 461	16 0 20 140	Friedrichroda	18,46	5 876	2 727	318
1 462	09 5 75 168	Uffenheim	59,46	5 872	2 806	99
1 463	12 0 13 020	Bad Liebenwerda	12,12	5 865	2 744	484
1 464	07 2 35 045	Hermeskeil	30,86	5 858	2 834	190
1 465	08 3 26 006	Bräunlingen	62,11	5 855	2 954	94
1 466	14 0 15 220	Pulsnitz	10,97	5 852	2 775	533
1 467	06 6 33 025	Trendelburg	69,35	5 837	2 800	84
1 468	03 4 57 002	Borkum	30,59	5 828	2 667	191
1 469	12 0 38 020	Beelitz	49,03	5 801	2 833	118
1 470	08 3 25 012	Dornhan	44,93	5 795	2 853	129
1 471	07 3 36 055	Kusel	14,38	5 782	2 770	402
1 472	12 0 32 340	Luckau	18,95	5 780	2 763	305
1 473	08 1 28 064	Külsheim	81,46	5 776	2 970	71
1 474	08 4 17 054	Rosenfeld	51,11	5 761	2 880	113
1 475	09 2 73 164	Riedenbürg	100,63	5 761	2 846	57
1 476	09 7 74 185	Thannhausen	20,03	5 749	2 770	287
1 477	09 3 74 139	Neustadt a.d. Waldnaab	9,92	5 746	2 721	579
1 478	16 0 11 240	Lucka	10,15	5 742	2 755	566
1 479	01 0 55 008	Burg auf Fehmarn	14,48	5 741	2 678	396
1 480	07 1 38 004	Bad Hönningen	20,09	5 703	2 743	284
1 481	06 6 35 004	Battenberg (Eder)	64,73	5 683	2 827	88
1 482	07 1 35 020	Cochem	21,24	5 681	2 903	267
1 483	15 2 28 200	Bad Kösen	31,87	5 678	2 719	178
1 484	08 3 27 018	Geisingen	73,74	5 676	2 798	77
1 485	01 0 57 048	Lütjenburg	6,15	5 634	2 670	916
1 486	08 1 26 039	Ingelfingen	46,47	5 633	2 774	121
1 487	16 0 40 320	Steinach	26,35	5 633	2 680	214
1 488	14 0 27 210	Bad Lausick	15,21	5 630	2 619	370
1 489	09 6 74 133	Eltmann	40,00	5 612	2 810	140
1 490	07 3 33 502	Rockenhausen	36,84	5 604	2 708	152
1 491	09 7 79 228	Wemding	31,69	5 597	2 690	177
1 492	08 4 17 022	Geislingen	31,95	5 591	2 791	175
1 493	08 3 17 041	Hausach	36,07	5 565	2 706	154
1 494	09 3 73 121	Dietfurt a.d. Altmühl	78,88	5 548	2 771	70
1 495	06 5 32 016	Leun	28,66	5 546	2 743	194
1 496	03 2 54 018	Gronau (Leine)	20,72	5 544	2 634	268
1 497	07 1 43 308	Westerburg	18,47	5 525	2 660	299
1 498	08 3 15 133	Vogtsburg im Kaiserstuhl	37,39	5 518	2 729	148
1 499	07 1 32 501	Altenkirchen (Westerwald)	11,00	5 513	2 565	501
1 500	07 1 43 206	Bad Marienberg (Westerwald)	10,05	5 510	2 637	548
1 501	09 4 72 179	Pottenstein	73,26	5 492	2 758	75
1 502	13 0 21 960	Wittenburg	46,25	5 491	2 677	119
1 503	08 1 28 082	Niederstetten	104,01	5 486	2 838	53
1 504	08 4 35 036	Meersburg	12,03	5 484	2 567	456
1 505	08 2 26 091	Waibstadt	25,57	5 482	2 713	214

8 Städte am 31.12.1992

8.1 Fläche, Bevölkerung und Bevölkerungsdichte nach Einwohnergrößenklassen

Lfd. Nr	Schlüssel- nummer	Stadt	Fläche km ²	Bevölkerung		Ein- wohner je km ²
				insgesamt	männlich	

433 Städte von 5 000 bis unter 10 000 Einwohnern

1 506	08 1 25 038	Güglingen	16,23	5 474	2 734	337
1 507	08 3 17 098	Oppenau	73,04	5 467	2 680	75
1 508	09 5 71 226	Windsbach	68,15	5 438	2 808	80
1 509	08 2 35 032	Haiterbach	28,92	5 437	2 721	188
1 510	15 1 12 200	Nienburg/ Saale	24,54	5 424	2 689	221
1 511	16 0 43 060	Bad Berka	21,35	5 423	2 592	254
1 512	06 6 33 018	Naumburg	66,29	5 421	2 628	82
1 513	09 4 71 220	Schlüsselfeld	70,22	5 416	2 716	77
1 514	06 4 31 015	Lindenfels	21,09	5 409	2 600	256
1 515	14 0 12 130	Lauter/ Sa	21,54	5 399	2 553	251
1 516	15 3 32 090	Harzgerode	45,10	5 395	2 570	120
1 517	09 1 89 152	Tittmoning	72,12	5 383	2 653	75
1 518	12 0 42 500	Seelow	25,28	5 361	2 545	212
1 519	08 3 37 106	Stühlingen	93,20	5 358	2 660	57
1 520	12 0 35 530	Rheinsberg	62,63	5 344	2 599	85
1 521	08 2 25 001	Adelsheim	43,84	5 341	2 805	122
1 522	09 3 76 153	Pfreimd	51,47	5 326	2 708	103
1 523	08 2 25 075	Osterburken	47,32	5 314	2 670	112
1 524	09 4 72 116	Bad Berneck i. Fichtelgebirge	33,55	5 311	2 499	158
1 525	09 5 71 174	Leutershausen	84,13	5 306	2 633	63
1 526	07 2 32 296	Prüm	22,82	5 291	2 575	232
1 527	13 0 14 270	Schwaan	28,46	5 281	2 500	186
1 528	06 4 40 015	Münzenberg	31,63	5 275	2 630	167
1 529	15 3 38 010	Barby/ Elbe	40,84	5 256	2 617	129
1 530	09 3 77 116	Erbendorf	57,25	5 254	2 584	92
1 531	06 5 35 008	Herbstein	79,99	5 246	2 680	66
1 532	05 7 62 024	Marienmünster	64,23	5 235	2 675	82
1 533	14 0 34 010	Bernsdorf	16,24	5 224	2 528	322
1 534	06 6 36 012	Waldkappel	96,47	5 220	2 600	54
1 535	08 3 36 087	Todtnau	69,60	5 207	2 499	75
1 536	09 3 77 129	Kemnath	53,93	5 176	2 505	96
1 537	09 4 72 154	Hollfeld	80,64	5 172	2 525	64
1 538	06 5 34 001	Amöneburg	43,95	5 158	2 590	117
1 539	08 4 25 081	Munderkingen	13,08	5 150	2 515	394
1 540	16 0 13 540	Stadtilm	17,27	5 146	2 499	298
1 541	16 0 16 560	Ruhla	32,46	5 130	2 428	158
1 542	16 0 42 300	Schleusingen	21,21	5 112	2 450	241
1 543	13 0 32 320	Putbus	66,45	5 105	2 460	77
1 544	16 0 44 150	Dingelstädt	20,40	5 105	2 481	250
1 545	09 7 73 139	Höchstädt a.d. Donau	37,46	5 103	2 555	136
1 546	09 6 74 149	Hofheim i. UFr	53,95	5 099	2 477	95
1 547	07 1 38 012	Dierdorf	31,90	5 070	2 543	159
1 548	06 6 34 018	Niedenstein	30,61	5 068	2 511	166
1 549	16 0 33 350	Königssee	16,52	5 057	2 447	306
1 550	03 3 54 009	Hitzacker	58,44	5 049	2 338	86
1 551	09 6 73 117	Bischofsheim a.d. Rhön	67,77	5 025	2 529	74
1 552	12 0 25 180	Gransee	34,35	5 024	2 414	146
1 553	07 1 41 091	Nassau	17,50	5 023	2 422	287
1 554	08 3 15 050	Heitersheim	11,72	5 019	2 423	428
1 555	07 1 43 081	Wirges	10,13	5 018	2 468	495
1 556	09 4 75 171	Selbitz	27,69	5 013	2 347	181
1 557	07 1 43 229	Hachenburg	21,44	5 002	2 335	233
1 558	07 3 40 004	Dahn	40,75	5 000	2 480	123
zusammen			18 765,60	3 090 900	1 500 199	165

387 Städte von 2 000 bis unter 5 000 Einwohnern

1 559	14 0 55 040	Brandis	25,69	4 998	2 371	195
1 560	09 5 76 147	Spalt	55,74	4 998	2 472	90
1 561	12 0 25 160	Fürstenberg	62,98	4 995	2 394	79
1 562	12 0 44 340	Welzow	10,83	4 974	2 403	459
1 563	08 1 25 068	Neudenu	32,93	4 970	2 492	151
1 564	05 9 58 020	Hallenberg	65,36	4 966	2 484	76
1 565	09 4 72 139	Gefrees	50,31	4 960	2 469	99
1 566	08 1 27 043	Ilshofen	54,98	4 956	2 479	90
1 567	07 3 35 035	Otterberg	32,10	4 952	2 397	154
1 568	01 0 54 138	Tönning	43,14	4 948	2 397	115
1 569	12 0 45 240	Müncheberg	72,74	4 941	2 446	68
1 570	09 3 76 151	Oberviechtach	62,45	4 939	2 427	79
1 571	08 1 28 020	Creglingen	117,22	4 932	2 435	42

8 Städte am 31.12.1992

8.1 Fläche, Bevölkerung und Bevölkerungsdichte nach Einwohnergrößenklassen

Lfd. Nr.	Schlüssel- nummer	Stadt	Fläche km 2	Bevölkerung		Ein- wohner je km 2
				insgesamt	männlich	
387 Städte von 2 000 bis unter 5 000 Einwohnern						
1 572	03 2 57 032	Rodenberg	15,60	4 926	2 412	316
1 573	09 7 79 197	Oettingen i. Bay.	34,21	4 919	2 388	144
1 574	06 6 36 013	Wanfried	46,90	4 919	2 410	105
1 575	15 3 31 720	Seehausen/ Altmark	34,44	4 912	2 334	143
1 576	06 6 31 023	Tann (Rhön)	60,45	4 903	2 409	81
1 577	14 0 22 390	Radeburg	23,71	4 897	2 388	207
1 578	08 3 17 051	Hornberg	54,45	4 892	2 419	90
1 579	13 0 34 230	Sternberg	34,84	4 891	2 366	140
1 580	08 2 36 025	Heimstheim	14,32	4 874	2 692	340
1 581	09 4 72 127	Creußen	57,67	4 866	2 358	84
1 582	06 6 33 002	Bad Karlshafen	14,85	4 864	2 391	328
1 583	09 5 76 111	Abenberg	48,39	4 854	2 386	100
1 584	12 0 19 590	Pelitz	13,37	4 853	2 612	363
1 585	09 3 73 167	Velburg	175,77	4 847	2 403	28
1 586	09 4 78 176	Weismain	81,04	4 828	2 437	60
1 587	13 0 13 220	Neubukow	24,91	4 814	2 355	193
1 588	06 4 39 010	Lorch	54,55	4 810	2 343	88
1 589	16 0 37 070	Gößnitz	14,04	4 803	2 248	342
1 590	01 0 54 019	Bredstedt	9,92	4 800	2 292	484
1 591	14 0 30 400	Naunhof	19,02	4 799	2 270	252
1 592	13 0 15 230	Loitz	44,35	4 794	2 319	108
1 593	14 0 16 350	Pegau	13,76	4 790	2 267	348
1 594	15 2 29 100	Freyburg/ Unstrut	23,92	4 779	2 254	200
1 595	16 0 23 180	Eisfeld	28,26	4 749	2 316	168
1 596	13 0 23 120	Goldberg	27,36	4 739	2 380	173
1 597	15 3 39 040	Egein	29,14	4 733	2 336	162
1 598	09 3 74 149	Pressath	45,92	4 719	2 349	103
1 599	08 2 35 047	Neubulach	24,69	4 680	2 321	190
1 600	15 3 39 080	Güsten	24,25	4 668	2 207	192
1 601	08 3 37 097	Sankt Blasien	54,36	4 663	2 360	86
1 602	16 0 32 520	Triptis	25,89	4 662	2 271	180
1 603	16 0 20 520	Tambach-Dietharz/ Thür. Wald	41,54	4 654	2 202	112
1 604	01 0 54 164	Wyk auf Föhr	8,00	4 651	2 089	581
1 605	14 0 11 100	Geyer	18,76	4 628	2 163	247
1 606	09 5 76 126	Heideck	58,57	4 614	2 323	79
1 607	15 3 25 330	Oebisfelde	15,79	4 607	2 239	292
1 608	09 5 75 161	Scheinfeld	45,09	4 606	2 272	102
1 609	16 0 44 560	Worbis	18,96	4 588	2 217	242
1 610	01 0 61 113	Wilster	2,71	4 583	2 214	1 691
1 611	05 3 58 012	Heimbach	64,81	4 582	2 314	71
1 612	08 2 26 080	Schönau	22,49	4 578	2 243	204
1 613	07 1 35 092	Zell (Mosel)	44,98	4 577	2 215	102
1 614	06 5 34 017	Rauschenberg	67,33	4 575	2 269	68
1 615	08 1 26 045	Krauthelm	52,91	4 572	2 261	86
1 616	13 0 40 240	Neukloster	27,48	4 561	2 265	166
1 617	06 6 35 016	Lichtenfels	96,74	4 555	2 254	47
1 618	08 3 35 080	Tengen	61,98	4 547	2 206	73
1 619	08 1 35 027	Niederstotzingen	29,80	4 546	2 215	153
1 620	13 0 18 330	Schönberg	38,07	4 546	2 217	119
1 621	09 5 77 158	Pappenheim	64,30	4 543	2 233	71
1 622	14 0 27 130	Froburg	16,17	4 535	2 170	280
1 623	08 2 16 028	Lichtenau	27,63	4 528	2 248	164
1 624	14 0 35 320	Königsbrück	63,32	4 527	2 131	71
1 625	03 4 54 012	Freren	48,81	4 525	2 146	93
1 626	07 1 38 073	Unkel	8,16	4 522	2 173	554
1 627	14 0 41 320	Rothenburg/ O.L.	28,42	4 521	2 261	159
1 628	12 0 16 040	Biesenthal	51,85	4 516	2 230	87
1 629	12 0 23 030	Döbern	15,82	4 515	2 185	285
1 630	09 1 82 132	Tegernsee	22,77	4 500	1 896	198
1 631	08 1 26 028	Forchtenberg	38,07	4 497	2 246	118
1 632	14 0 46 160	Netzschkau	7,87	4 488	2 077	570
1 633	09 4 79 129	Kirchenlamitz	46,60	4 471	2 139	96
1 634	16 0 39 130	Greußen	19,15	4 468	2 117	233
1 635	09 3 71 150	Schnaittenbach	62,55	4 458	2 252	71
1 636	07 3 32 019	Freinsheim	13,60	4 444	2 145	327
1 637	09 7 79 186	Monheim	69,36	4 438	2 192	64
1 638	13 0 13 200	Kröpelin	26,84	4 428	2 193	165
1 639	15 3 19 280	Osterwieck	22,04	4 405	2 096	200
1 640	14 0 40 230	Lommatzsch	13,90	4 403	2 045	317
1 641	14 0 43 330	Mügeln	9,20	4 394	2 094	478
1 642	03 2 55 013	Eschershausen	23,87	4 394	2 106	184
1 643	08 1 27 032	Gerabronn	40,38	4 372	2 221	108
1 644	13 0 33 090	Crivitz	31,98	4 369	2 113	137

8 Städte am 31.12.1992

8 Fläche, Bevölkerung und Bevölkerungsdichte nach Einwohnergrößenklassen

Lfd. Nr.	Schlüssel- nummer	Stadt	Fläche km 2	Bevölkerung		Ein- wohner je km 2
				insgesamt	mannlich	
387 Städte von 2 000 bis unter 5 000 Einwohnern						
1 645	14 0 45 610	Elsterberg	6,98	4 368	2 007	626
1 646	14 0 48 150	Geringswalde	11,21	4 359	2 015	389
1 647	09 6 76 112	Amorbach	50,92	4 359	2 075	86
1 648	08 3 26 068	Vöhrenbach	70,47	4 341	2 198	62
1 649	07 1 40 112	Oberwesel	21,67	4 334	2 086	200
1 650	14 0 28 200	Waldenburg	16,23	4 319	2 013	266
1 651	09 3 77 157	Waldershof	59,78	4 309	2 074	72
1 652	07 3 32 046	Wachenheim an der Weinstraße	24,97	4 306	2 032	172
1 653	12 0 32 080	Dahme	34,08	4 301	2 013	126
1 654	12 0 33 430	Trebbin	17,30	4 290	2 074	248
1 655	13 0 21 540	Lübtheen	57,52	4 278	2 062	74
1 656	07 1 37 089	Polch	28,70	4 267	2 112	149
1 657	07 1 34 005	Baumholder	16,83	4 255	1 918	253
1 658	14 0 16 400	Rötha	17,88	4 249	2 172	238
1 659	09 6 75 139	Iphofen	78,05	4 235	2 143	54
1 660	09 6 76 169	Wörth a. Main	15,89	4 218	2 111	265
1 661	16 0 29 430	Schlöttheim	12,45	4 207	2 039	338
1 662	07 3 32 032	Lambrecht (Pfalz)	8,32	4 181	2 020	503
1 663	03 1 52 006	Dransfeld	28,75	4 168	2 029	145
1 664	08 4 17 057	Schömburg	23,27	4 166	2 069	179
1 665	15 1 44 300	Bad Schmiedeberg	42,98	4 162	1 983	97
1 666	15 3 43 110	Elbingerode/ Harz	36,12	4 149	1 956	115
1 667	12 0 34 180	Ketzin	30,73	4 143	1 998	135
1 668	07 1 40 064	Kastellaun	8,47	4 139	2 039	489
1 669	13 0 26 330	Mirow	66,27	4 135	1 955	62
1 670	12 0 43 380	Ruhland	37,12	4 131	1 944	111
1 671	09 4 79 135	Marktleuthen	33,62	4 131	2 014	123
1 672	06 4 32 009	Groß-Bieberau	18,27	4 129	2 091	226
1 673	08 1 27 046	Kirchberg an der Jagst	40,92	4 124	2 097	101
1 674	09 3 75 210	Würth a. d. Donau	39,87	4 115	2 065	103
1 675	09 4 76 152	Ludwigsstadt	56,81	4 092	1 982	72
1 676	14 0 53 150	Bad Muskau	15,35	4 086	1 985	266
1 677	08 3 25 051	Schiltach	34,22	4 072	1 954	119
1 678	16 0 28 700	Wasungen	29,50	4 069	1 952	138
1 679	14 0 47 470	Strehla	21,82	4 048	1 900	186
1 680	16 0 43 080	Blankenhain	15,09	4 045	1 881	268
1 681	09 4 79 150	Schönwald	19,18	4 039	1 933	211
1 682	13 0 24 050	Dargun	44,85	4 034	1 939	90
1 683	16 0 24 080	Gehren	30,00	4 023	1 922	134
1 684	08 1 28 039	Freudenberg	34,81	4 016	2 000	115
1 685	09 4 73 165	Seßlach	72,52	4 014	2 023	55
1 686	08 4 26 013	Bad Buchau	23,77	4 009	1 913	169
1 687	15 2 22 210	Mansfeld	11,30	3 995	1 925	354
1 688	16 0 31 080	Ellrich	22,39	3 987	1 982	178
1 689	09 4 74 132	Gräfenberg	37,90	3 985	2 014	105
1 690	06 4 31 018	Neckarsteinach	17,22	3 977	1 993	231
1 691	13 0 37 100	Gnoien	41,08	3 973	1 899	97
1 692	15 2 27 210	Bad Lauchstädt	16,24	3 960	1 921	244
1 693	03 2 56 014	Hoya	8,42	3 944	1 890	468
1 694	09 4 79 166	Weißensandt	42,21	3 940	1 858	93
1 695	08 3 17 073	Mahlberg	16,59	3 940	1 934	237
1 696	15 1 44 390	Zahna	29,22	3 937	1 856	135
1 697	15 1 13 470	Zörbig	22,94	3 918	1 840	171
1 698	16 0 30 120	Lauscha	13,05	3 911	1 912	300
1 699	06 6 35 012	Gemünden (Wohra)	58,67	3 907	1 904	67
1 700	06 5 31 001	Allendorf (Lumda)	22,01	3 898	1 967	177
1 701	06 4 31 012	Hirschhorn (Neckar)	30,86	3 892	1 884	126
1 702	06 6 35 010	Frankenau	57,29	3 891	1 977	68
1 703	08 1 36 038	Lauchheim	40,97	3 886	1 897	95
1 704	08 1 27 089	Vellberg	31,89	3 885	1 901	122
1 705	09 6 73 153	Ostheim v. d. Rhön	40,73	3 881	1 929	95
1 706	16 0 45 340	Triebes	10,76	3 875	1 856	360
1 707	08 2 26 055	Neckarbischofsheim	26,41	3 874	1 934	147
1 708	15 2 42 100	Lützen	17,27	3 870	1 826	224
1 709	15 1 13 150	Jeßnitz	14,25	3 866	1 837	271
1 710	16 0 15 640	Vacha	7,13	3 863	1 886	542
1 711	13 0 31 420	Tessin	15,43	3 858	1 874	250
1 712	09 6 74 164	Königsberg i. Bay.	61,86	3 856	1 916	62
1 713	16 0 15 380	Bad Liebenstein	13,63	3 844	1 818	282
1 714	15 3 32 070	Gernrode	34,06	3 833	1 802	113
1 715	07 1 43 286	Rennerod	18,14	3 823	1 831	211
1 716	14 0 16 390	Regis-Breitungen	10,85	3 813	1 844	351
1 717	15 1 13 270	Raguhn	15,24	3 805	1 819	250

8 Städte am 31.12.1992

8.1 Fläche, Bevölkerung und Bevölkerungsdichte nach Einwohnergrößenklassen

Lfd. Nr.	Schlüssel- nummer	Stadt	Fläche km 2	Bevölkerung		Ein- wohner je km 2
				insgesamt	männlich	
387 Städte von 2 000 bis unter 5 000 Einwohnern						
1 718	09 6 75 147	Marktbreit	20,16	3 794	1 900	188
1 719	07 1 33 007	Bad Münster am Stein-Ebernburg	9,53	3 788	1 706	397
1 720	15 1 12 160	Könnern	20,93	3 763	1 897	180
1 721	09 3 77 112	Bärnau	74,44	3 757	1 892	50
1 722	09 3 74 117	Eschenbach i.d. OPf.	35,12	3 753	1 800	107
1 723	06 5 35 018	Ulrichstein	65,61	3 744	1 918	57
1 724	06 5 35 010	Kirtorf	79,88	3 730	1 815	47
1 725	15 1 18 150	Oranienbaum	32,30	3 715	1 778	115
1 726	15 2 37 010	Allstedt	31,84	3 706	1 773	116
1 727	16 0 19 340	Münchenbernsdorf	15,43	3 704	1 751	240
1 728	13 0 25 050	Burg Stargard	41,10	3 691	1 743	90
1 729	15 2 35 250	Landsberg	20,83	3 681	1 822	177
1 730	08 1 26 060	Niedernhall	17,71	3 677	1 844	208
1 731	15 1 24 010	Annaburg	97,85	3 673	1 743	38
1 732	14 0 20 010	Altenberg	32,24	3 670	1 840	114
1 733	14 0 42 150	Bad Elster	11,86	3 664	1 667	309
1 734	15 3 16 410	Kalbe/ Milde	30,44	3 652	1 746	120
1 735	07 1 41 501	Braubach	20,26	3 648	1 752	180
1 736	12 0 15 100	Brück	57,88	3 647	1 760	63
1 737	14 0 26 470	Wilsdruff	22,55	3 646	1 721	162
1 738	15 2 22 130	Gerbstedt	21,49	3 645	1 733	170
1 739	12 0 46 320	Lychen	72,22	3 644	1 796	50
1 740	13 0 34 260	Warin	27,95	3 641	1 744	130
1 741	06 6 33 016	Liebenau	48,87	3 630	1 765	74
1 742	09 3 72 154	Rötz	66,68	3 629	1 814	54
1 743	08 1 28 047	Grünsfeld	44,74	3 617	1 833	81
1 744	14 0 11 210	Oberwiesenthal, Kurort	37,78	3 611	1 732	96
1 745	07 3 32 009	Deidesheim	26,49	3 596	1 707	136
1 746	15 2 23 150	Teuchern	11,36	3 541	1 684	312
1 747	12 0 30 450	Neustadt/ Dosse	38,48	3 539	1 810	92
1 748	09 4 76 184	Wallenfels	45,62	3 516	1 705	77
1 749	15 3 39 100	Hecklingen	27,55	3 500	1 704	127
1 750	14 0 48 330	Lunzenau	6,75	3 499	1 664	518
1 751	09 5 77 125	Ellingen	31,24	3 499	1 693	112
1 752	13 0 36 480	Woldegk	37,98	3 492	1 695	92
1 753	07 1 41 092	Nastätten	13,02	3 489	1 702	268
1 754	09 4 77 156	Stadtsteinach	39,78	3 482	1 701	88
1 755	09 4 71 115	Baunach	26,13	3 471	1 715	133
1 756	08 3 27 036	Mühlheim an der Donau	21,73	3 455	1 717	159
1 757	12 0 35 150	Fehrbellin	16,71	3 447	1 718	206
1 758	14 0 46 150	Mylau	3,15	3 445	1 563	1 094
1 759	16 0 24 130	Großbreitenbach	19,62	3 436	1 619	175
1 760	14 0 34 460	Wittichenau	23,20	3 435	1 664	148
1 761	16 0 36 060	Brotterode, Kurort	23,81	3 434	1 635	144
1 762	14 0 52 040	Belgern	17,31	3 432	1 650	198
1 763	06 6 35 014	Hatzfeld (Eder)	58,51	3 427	1 735	59
1 764	13 0 18 170	Klütz	44,05	3 425	1 674	78
1 765	13 0 34 040	Brüel	27,30	3 407	1 666	125
1 766	16 0 23 790	Themar	15,07	3 388	1 636	225
1 767	13 0 15 160	Jarmen	21,14	3 347	1 594	158
1 768	14 0 57 200	Thum	10,83	3 318	1 577	306
1 769	14 0 36 130	Schöneck/ Vogtl.	31,66	3 317	1 534	105
1 770	13 0 20 200	Krakow am See	51,09	3 298	1 580	65
1 771	16 0 19 270	Bad Köstritz	11,24	3 295	1 585	293
1 772	15 3 19 410	Wegeleben	45,77	3 288	1 620	72
1 773	15 3 16 350	Bismark/ Altmark	33,18	3 281	1 581	99
1 774	07 1 40 067	Kirchberg (Hunsrück)	18,05	3 263	1 588	181
1 775	14 0 29 320	Ostritz	16,28	3 253	1 486	200
1 776	14 0 43 110	Dahlen	18,74	3 253	1 551	174
1 777	06 5 35 006	Griebenau	55,38	3 252	1 634	59
1 778	01 0 51 127	Wesselburen	5,14	3 246	1 552	632
1 779	16 0 43 380	Kranichfeld	14,62	3 243	1 681	222
1 780	08 3 27 016	Fridingen an der Donau	22,47	3 237	1 601	144
1 781	15 3 14 250	Möckern	50,67	3 231	1 560	64
1 782	14 0 29 350	Reichenbach/ O.L.	12,82	3 226	1 545	252
1 783	16 0 38 470	Weißensee	28,22	3 216	1 566	114
1 784	15 2 29 210	Nebra/ Unstrut	11,49	3 213	1 518	280
1 785	14 0 44 630	Bad Schandau	33,39	3 210	1 499	96
1 786	16 0 45 020	Auma	20,13	3 200	1 533	159
1 787	16 0 21 020	Berga/ Elster	20,58	3 185	1 523	155
1 788	07 1 40 133	Sankt Goar	22,93	3 182	1 532	139
1 789	14 0 39 150	Lengefeld	23,74	3 178	1 496	134
1 790	14 0 45 650	Pausa/ Vogtl.	8,82	3 175	1 497	360

8 Städte am 31.12.1992

8.1 Fläche, Bevölkerung und Bevölkerungsdichte nach Einwohnergrößenklassen

Lfd. Nr.	Schlüssel- nummer	Stadt	Fläche km ²	Bevölkerung		Ein- wohner je km ²
				insgesamt	männlich	

387 Städte von 2 000 bis unter 5 000 Einwohnern

1 791	14 0 14 720	Schingiswalde	8,48	3 173	1 496	374
1 792	15 2 37 270	Kelbra/ Kyffhäuser	25,83	3 171	1 495	123
1 793	12 0 20 160	Joachimsthal	120,04	3 162	1 611	26
1 794	16 0 38 040	Buttstädt	18,31	3 149	1 489	172
1 795	16 0 12 410	Bad Sulza	9,81	3 148	1 512	321
1 796	13 0 22 130	Dömitz	30,84	3 148	1 530	102
1 797	13 0 18 070	Dassow	40,97	3 148	1 539	77
1 798	15 3 31 020	Arendsee/ Altmark, Luftkurort	33,84	3 144	1 479	93
1 799	08 1 16 054	Owen	9,70	3 143	1 566	324
1 800	03 1 56 001	Bad Grund (Harz)	7,12	3 135	1 509	440
1 801	12 0 13 340	Mühlberg/ Elbe	16,28	3 127	1 448	192
1 802	08 1 26 085	Waldenburg	31,55	3 119	1 540	99
1 803	15 1 26 180	Gröbzig	15,26	3 113	1 522	204
1 804	13 0 26 510	Wesenberg	68,57	3 113	1 517	45
1 805	09 4 72 197	Walschenfeld	55,65	3 113	1 573	56
1 806	12 0 16 370	Werneuchen	19,88	3 112	1 526	157
1 807	16 0 24 170	Langewiesen	12,87	3 092	1 448	240
1 808	09 4 72 143	Goldkronach	23,24	3 089	1 505	133
1 809	13 0 35 280	Tribsees	35,97	3 071	1 473	85
1 810	15 2 11 130	Hoym	20,27	3 059	1 486	151
1 811	06 5 35 014	Romrod	54,43	3 050	1 550	56
1 812	15 1 44 130	Kemberg	25,06	3 036	1 487	121
1 813	12 0 19 150	Drebkau	11,01	3 035	1 567	276
1 814	16 0 40 280	Schalkau	15,90	3 033	1 443	191
1 815	15 3 30 070	Gröningen	37,98	3 025	1 457	80
1 816	07 1 33 065	Meisenheim	10,34	3 016	1 402	292
1 817	12 0 30 620	Wusterhausen/ Dosse	26,18	3 012	1 497	115
1 818	12 0 21 230	Müllrose	68,52	3 011	1 479	44
1 819	15 2 29 180	Laucha/ Unstrut	17,08	3 002	1 427	176
1 820	15 2 11 040	Ermsleben	26,33	3 000	1 469	114
1 821	16 0 16 680	Treffurt	14,29	2 978	1 496	208
1 822	16 0 25 050	Camburg	9,94	2 958	1 411	298
1 823	14 0 58 110	Hartenstein	12,78	2 956	1 482	231
1 824	14 0 26 380	Rabenau	13,52	2 948	1 406	218
1 825	09 6 75 158	Prichsenstadt	48,85	2 937	1 469	60
1 826	12 0 20 270	Oderberg	35,32	2 928	1 415	83
1 827	09 3 76 160	Schönsee	50,26	2 920	1 448	58
1 828	14 0 44 150	Dohna	3,85	2 904	1 357	754
1 829	16 0 26 370	Bad Tennstedt	27,27	2 901	1 403	106
1 830	09 5 75 115	Burgbernheim	42,30	2 897	1 462	68
1 831	07 1 31 001	Adenau	18,56	2 871	1 432	155
1 832	03 3 54 026	Wustrow	30,00	2 860	1 392	95
1 833	08 1 25 059	Löwenstein	23,39	2 857	1 419	122
1 834	08 2 25 114	Ravenstein	55,99	2 855	1 427	51
1 835	14 0 44 330	Königstein/ Sächs. Schw.	13,78	2 847	1 315	207
1 836	07 1 37 221	Rhens	16,30	2 832	1 373	174
1 837	08 1 17 061	Lauterstein	23,32	2 822	1 383	121
1 838	13 0 17 140	Gützkwow	27,22	2 814	1 383	103
1 839	03 1 58 020	Hornburg	22,17	2 811	1 368	127
1 840	13 0 39 360	Penzlin	34,82	2 805	1 341	81
1 841	12 0 43 340	Ortrand	7,34	2 802	1 338	382
1 842	07 1 33 103	Stromberg	9,02	2 791	1 369	309
1 843	13 0 26 140	Feldberg	41,78	2 787	1 321	67
1 844	08 2 35 084	Bad Teinach-Zavelstein	25,18	2 764	1 351	110
1 845	15 1 12 020	Aisleben/ Saale	18,66	2 763	1 356	148
1 846	12 0 36 240	Liebenwalde	32,55	2 753	1 331	85
1 847	15 3 43 030	Benneckenstein/ Harz	23,64	2 749	1 323	116
1 848	12 0 37 950	Bad Wilsnack	65,65	2 747	1 268	42
1 849	14 0 38 340	Neusalza-Spremberg	11,99	2 746	1 265	229
1 850	03 1 53 010	Sankt Andreasberg	9,85	2 746	1 305	279
1 851	15 3 43 090	Derenburg	37,21	2 732	1 310	73
1 852	14 0 49 070	Grünhain	13,43	2 730	1 280	203
1 853	15 3 43 130	Hasselfelde	55,00	2 720	1 316	49
1 854	12 0 36 190	Kremmen	37,26	2 719	1 325	73
1 855	16 0 14 150	Heildungen	23,28	2 719	1 294	117
1 856	15 1 47 220	Loburg	44,37	2 718	1 346	61
1 857	09 3 74 147	Pleystein	36,09	2 716	1 360	75
1 858	14 0 30 420	Nerchau	12,05	2 704	1 277	224
1 859	12 0 45 010	Altlandsberg	41,56	2 700	1 316	65
1 860	07 1 37 501	Münstermaifeld	27,78	2 693	1 316	97
1 861	12 0 37 520	Lenzen/ Elbe	57,27	2 666	1 272	47
1 862	14 0 52 110	Dommitzsch	18,70	2 660	1 261	142
1 863	15 1 13 040	Brehna	19,12	2 635	1 271	138

8 Städte am 31.12.1992

8.1 Fläche, Bevölkerung und Bevölkerungsdichte nach Einwohnergrößenklassen

Lfd. Nr.	Schlüssel- nummer	Stadt	Fläche km 2	Bevölkerung		Ein- wohner je km 2
				insgesamt	männlich	
387 Städte von 2 000 bis unter 5 000 Einwohnern						
1 864	13 0 16 290	Rehna	14,70	2 635	1 221	179
1 865	12 0 35 020	Alt Ruppín	25,77	2 622	1 279	102
1 866	09 6 79 124	Eibelsstadt	7,04	2 615	1 272	371
1 867	09 4 72 118	Betzenstein	51,84	2 612	1 315	50
1 868	16 0 31 220	Heringen/ Helme	20,96	2 612	1 268	125
1 869	01 0 54 033	Friedrichstadt	3,99	2 603	1 237	652
1 870	15 2 35 290	Löbejün	20,51	2 594	1 254	126
1 871	15 2 22 300	Sandersleben	18,22	2 570	1 257	141
1 872	08 4 37 101	Scheer	18,72	2 569	1 270	137
1 873	15 2 27 340	Schafstädt	22,92	2 568	1 283	112
1 874	13 0 29 040	Bad Sülze	26,31	2 565	1 273	97
1 875	08 3 15 111	Sulzburg	22,73	2 564	1 205	113
1 876	08 3 36 079	Schönau im Schwarzwald	14,70	2 556	1 228	174
1 877	12 0 40 360	Meyenburg	32,44	2 556	1 244	79
1 878	09 4 76 180	Teuschnitz	33,99	2 549	1 229	75
1 879	14 0 26 440	Tharandt	17,45	2 548	1 225	146
1 880	16 0 15 220	Geisa	12,94	2 538	1 334	196
1 881	01 0 54 036	Garding	3,08	2 529	1 156	821
1 882	08 1 17 058	Wiesensteig	23,40	2 519	1 271	108
1 883	13 0 24 180	Neukalen	46,84	2 518	1 249	54
1 884	15 1 24 450	Prettin	28,79	2 498	1 180	87
1 885	12 0 35 410	Lindow	23,87	2 489	1 236	104
1 886	16 0 27 410	Wurzbach	25,09	2 487	1 208	99
1 887	08 1 18 059	Oberriexingen	8,16	2 486	1 249	305
1 888	14 0 11 230	Schlettau	15,90	2 482	1 163	156
1 889	09 4 75 165	Schauenstein	26,66	2 470	1 228	93
1 890	15 3 19 360	Schwanebeck	25,86	2 468	1 206	95
1 891	03 3 58 018	Rethem (Aller)	33,76	2 466	1 226	73
1 892	09 5 71 198	Schillingsfürst	27,55	2 464	1 185	89
1 893	09 5 71 177	Merkendorf	26,07	2 452	1 226	94
1 894	14 0 30 560	Trebsen/ Mulde	9,97	2 443	1 167	245
1 895	07 3 39 003	Bacharach	23,44	2 436	1 170	104
1 896	07 3 36 058	Lauterecken	8,93	2 412	1 156	270
1 897	03 1 53 001	Altenau	4,56	2 403	1 174	527
1 898	09 5 71 229	Wolframs-Eschenbach	25,46	2 401	1 180	94
1 899	12 0 15 520	Niemegk	44,81	2 396	1 181	53
1 900	14 0 20 190	Glashütte	4,95	2 393	1 117	483
1 901	09 6 73 123	Fladungen	46,45	2 392	1 214	51
1 902	14 0 39 370	Zöblitz	6,86	2 380	1 103	347
1 903	12 0 32 220	Golßen	35,18	2 375	1 099	68
1 904	06 6 35 017	Rosenthal	51,54	2 363	1 220	46
1 905	16 0 35 180	Hirschberg	10,97	2 331	1 098	212
1 906	16 0 38 200	Kindelbrück	13,29	2 325	1 132	175
1 907	09 6 75 144	Mainbernheim	12,23	2 322	1 141	190
1 908	12 0 34 130	Friesack	43,51	2 312	1 171	53
1 909	12 0 17 560	Ziesar	23,98	2 299	1 079	96
1 910	13 0 21 970	Zarrentin	29,50	2 294	1 108	78
1 911	08 4 37 114	Veringenstadt	31,25	2 287	1 133	73
1 912	15 1 44 240	Pretzsch/ Elbe	20,91	2 281	1 103	109
1 913	12 0 27 490	Schlieben	30,75	2 273	1 109	74
1 914	14 0 38 030	Bernstadt	10,98	2 272	1 065	207
1 915	16 0 42 240	Oberhof	23,49	2 269	1 072	97
1 916	16 0 18 190	Gebesee	24,02	2 268	1 123	94
1 917	15 2 29 040	Bad Bibra	22,00	2 238	1 080	102
1 918	16 0 15 560	Stadtlengsfeld	20,43	2 237	1 096	109
1 919	13 0 35 050	Franzburg	15,17	2 185	1 024	144
1 920	15 2 35 540	Wettin	16,95	2 184	1 064	129
1 921	09 6 77 177	Rieneck	26,20	2 174	1 064	83
1 922	15 3 41 160	Hadmersleben	23,38	2 168	1 063	93
1 923	08 4 15 034	Hayingen	63,34	2 161	1 097	34
1 924	13 0 41 360	Usedom	38,57	2 151	1 069	56
1 925	16 0 14 390	Wiehe	20,88	2 150	1 035	103
1 926	15 3 41 270	Seehausen	18,30	2 140	1 048	117
1 927	16 0 15 310	Kaltennordheim	15,62	2 137	1 054	137
1 928	01 0 61 055	Krempe	3,39	2 128	1 016	628
1 929	15 3 17 110	Jerichow	40,41	2 128	1 048	53
1 930	14 0 35 130	Elstra	16,90	2 122	1 050	126
1 931	14 0 44 250	Bad Gottleuba, Kurort	18,51	2 121	953	115
1 932	14 0 11 080	Elterlein	26,24	2 110	1 007	80
1 933	08 4 37 047	Hettingen	46,06	2 099	1 068	46
1 934	14 0 24 020	Augustsburg	6,08	2 098	972	345
1 935	07 3 36 105	Wolfstein	13,76	2 085	1 027	152
1 936	13 0 13 300	Rerik, Ostseebad	23,10	2 076	1 015	90

8 Städte am 31.12.1992

8 1 Fläche, Bevölkerung und Bevölkerungsdichte nach Einwohnergrößenklassen

Lfd. Nr	Schlüssel- nummer	Stadt	Fläche km 2	Bevölkerung		Ein- wohner je km 2
				insgesamt	männlich	

387 Städte von 2 000 bis unter 5 000 Einwohnern

1 937	14 0 11 220	Scheibenberg	5,49	2 065	1 007	376
1 938	12 0 41 390	Rhinow	31,49	2 065	1 008	66
1 939	13 0 29 360	Marlow	21,32	2 044	1 021	96
1 940	12 0 40 410	Putlitz	25,14	2 038	1 020	81
1 941	12 0 11 200	Gartz/ Oder	28,99	2 034	1 005	70
1 942	16 0 30 090	Gräfenhain	12,00	2 028	979	169
1 943	16 0 39 090	Ebeleben	11,24	2 023	982	180
1 944	12 0 27 560	Uebigau	17,02	2 023	973	119
1 945	16 0 28 510	Römhild	20,34	2 008	963	99
zusammen ...			11 685,62	1 358 252	659 630	116

97 Städte von 1 000 bis unter 2 000 Einwohnern

1 946	16 0 35 490	Tanna	17,84	1 997	946	112
1 947	08 1 27 047	Langenburg	31,39	1 969	984	63
1 948	16 0 16 100	Creuzburg	24,73	1 969	944	80
1 949	15 2 28 070	Eckartsberga	20,12	1 958	921	97
1 950	16 0 45 130	Hohenleuben	9,52	1 942	952	204
1 951	12 0 29 300	Mittenwalde	19,09	1 927	924	101
1 952	14 0 27 190	Köhren-Sahlis	12,13	1 921	912	158
1 953	16 0 30 220	Oberweißbach/ Thür. Wald	6,36	1 914	906	301
1 954	16 0 32 420	Ranis	10,55	1 905	892	181
1 955	14 0 25 290	Siebenlehn	15,98	1 904	898	119
1 956	12 0 45 060	Buckow/ Märk. Schweiz	14,31	1 899	882	133
1 957	13 0 32 130	Garz/ Rügen	18,78	1 897	933	101
1 958	03 2 57 033	Sachsenhagen	15,53	1 895	951	122
1 959	14 0 50 310	Stolpen	10,60	1 890	907	178
1 960	15 1 18 290	Wörlitz	28,05	1 879	888	67
1 961	16 0 38 300	Rastenberg	12,90	1 858	907	144
1 962	16 0 34 250	Leutenberg	18,89	1 857	916	98
1 963	12 0 48 030	Baruth	18,67	1 837	900	98
1 964	14 0 58 430	Wildenfels	2,73	1 830	860	670
1 965	07 1 41 068	Katzeneinbogen	9,20	1 824	826	198
1 966	16 0 13 430	Plaue	18,19	1 811	869	100
1 967	09 6 79 114	Aub	17,52	1 809	945	103
1 968	13 0 35 240	Richtenberg	15,62	1 803	867	115
1 969	13 0 41 190	Lassau	12,60	1 789	894	142
1 970	15 3 39 120	Kroppenstedt	38,63	1 788	880	46
1 971	14 0 57 250	Wolkenstein	4,73	1 788	820	378
1 972	14 0 30 390	Mutzschen	17,06	1 787	845	105
1 973	14 0 17 240	Sayda	20,57	1 779	846	86
1 974	07 3 40 211	Hornbach	13,32	1 772	896	133
1 975	07 2 32 088	Neuerburg	10,22	1 769	870	173
1 976	15 1 24 540	Schweinitz/ Elster	38,77	1 752	827	45
1 977	14 0 44 020	Berggießhübel, Kurort	12,65	1 752	837	138
1 978	09 6 79 182	Röttingen	27,18	1 749	871	64
1 979	07 1 41 121	Sankt Goarshausen	7,00	1 720	795	246
1 980	15 3 40 010	Arneburg	26,44	1 716	801	65
1 981	09 5 74 160	Velden	21,33	1 704	833	80
1 982	12 0 42 280	Lebus	27,24	1 703	868	63
1 983	08 3 35 001	Aach	10,69	1 697	849	159
1 984	15 2 46 230	Osterfeld	7,07	1 682	788	238
1 985	08 1 25 103	Widdern	25,24	1 677	817	66
1 986	14 0 38 200	Herrnhut	1,99	1 676	802	842
1 987	15 2 37 490	Stolberg/ Harz, Kurort	67,52	1 668	792	25
1 988	09 6 75 149	Marktsteft	10,49	1 664	820	159
1 989	12 0 29 470	Teupitz	47,98	1 658	838	35
1 990	09 6 76 158	Stadtprozelten	10,85	1 651	809	152
1 991	12 0 39 620	Brüssow	37,13	1 644	811	44
1 992	16 0 17 050	Bürgel	4,81	1 640	785	341
1 993	16 0 27 170	Lehesten	17,77	1 630	785	92
1 994	15 2 11 020	Cochstedt	29,13	1 621	788	56
1 995	14 0 45 640	Mühltroff	14,45	1 616	747	112
1 996	16 0 17 340	Schkölen	9,07	1 605	764	177
1 997	14 0 52 330	Schildau, Gneisenaustadt	20,50	1 591	784	78
1 998	14 0 11 150	Jönstadt	14,28	1 585	773	111
1 999	15 2 33 250	Schraplau	7,03	1 572	744	224
2 000	09 4 79 127	Hohenberg a. d. Eger	8,21	1 562	740	190
2 001	16 0 16 030	Berka/ Werra	7,94	1 538	775	194
2 002	16 0 35 110	Gefell	10,98	1 519	719	138

8 Städte am 31.12.1992

8.1 Fläche, Bevölkerung und Bevölkerungsdichte nach Einwohnergrößenklassen

Lfd. Nr.	Schlüssel- nummer	Stadt	Fläche km 2	Bevölkerung		Ein- wohner je km 2
				insgesamt	männlich	

97 Städte von 1 000 bis unter 2 000 Einwohnern

2 003	09 5 71 189	Ornbau	15,15	1 518	763	100
2 004	14 0 20 180	Geising	14,78	1 507	716	102
2 005	12 0 14 450	Lieberose	37,16	1 483	714	40
2 006	15 1 26 370	Radegast	3,95	1 435	671	363
2 007	16 0 25 440	Oriamünde	7,58	1 409	665	186
2 008	16 0 35 420	Saalburg	27,02	1 381	661	51
2 009	03 1 53 015	Wildemann	3,34	1 380	672	413
2 010	16 0 43 810	Tannroda	17,08	1 356	638	79
2 011	12 0 47 110	Freyenstein	34,21	1 347	644	39
2 012	09 3 74 140	Neustadt a. Kulm	20,30	1 341	673	66
2 013	13 0 28 340	Penkun	29,16	1 322	629	45
2 014	15 1 47 210	Lindau	34,64	1 309	615	38
2 015	06 6 34 023	Schwarzenborn	26,90	1 299	681	48
2 016	14 0 17 080	Frauenstein	12,97	1 294	634	100
2 017	16 0 39 080	Clingen	10,75	1 250	605	116
2 018	07 1 41 069	Kaub	12,98	1 228	594	95
2 019	09 4 75 146	Lichtenberg	9,47	1 204	585	127
2 020	15 1 24 550	Seyda	12,54	1 194	612	95
2 021	07 3 33 054	Obermoschel	10,15	1 177	563	116
2 022	09 4 77 129	Kupferberg	8,28	1 174	581	142
2 023	16 0 33 520	Remda	16,80	1 168	580	70
2 024	16 0 23 320	Heildburg	15,37	1 162	578	76
2 025	14 0 44 680	Stadt Wehlen	3,03	1 161	539	383
2 026	07 2 32 070	Kyllburg	4,62	1 139	549	247
2 027	15 2 23 130	Stößen	7,29	1 132	558	155
2 028	15 3 32 080	Güntersberge	32,73	1 129	535	34
2 029	12 0 22 550	Sonnwalde	9,58	1 128	550	118
2 030	12 0 27 530	Schönwalde	24,05	1 102	531	46
2 031	12 0 17 360	Pritzerbe	39,36	1 096	517	28
2 032	16 0 43 100	Buttelstedt	8,90	1 072	529	120
2 033	16 0 25 090	Dornburg/ Saale	10,40	1 054	519	101
2 034	14 0 50 130	Hohnstein	17,68	1 041	502	59
2 035	15 3 21 140	Sandau/ Elbe	18,58	1 037	496	56
2 036	09 6 77 181	Rothenfels	12,23	1 034	515	85
2 037	16 0 43 480	Magdala	8,63	1 034	523	120
2 038	14 0 14 830	Weißenberg	5,13	1 028	495	200
2 039	14 0 20 050	Bärenstein	11,97	1 021	494	85
2 040	16 0 35 590	Ziegenrück	8,24	1 016	473	123
2 041	15 3 19 090	Dardesheim	14,84	1 005	494	68
2 042	15 3 31 800	Werben/ Elbe	29,75	1 000	490	34
zusammen ...			1 657,16	148 726	71 926	90

15 Städte unter 1 000 Einwohnern

2 043	16 0 39 160	Großenehrich	17,34	992	482	57
2 044	16 0 26 380	Thamsbrück	12,55	981	477	78
2 045	15 3 30 080	Großalsleben	11,25	912	443	81
2 046	12 0 13 490	Wahrenbrück	14,94	903	456	60
2 047	14 0 20 280	Lauenstein	6,57	872	399	133
2 048	12 0 29 290	Märkisch Buchholz	24,65	864	420	35
2 049	12 0 11 640	Vierraden	19,06	849	423	45
2 050	14 0 44 410	Liebstadt	15,56	847	414	54
2 051	12 0 14 180	Friedland	13,32	755	388	57
2 052	03 3 54 021	Schnackenburg	23,92	750	369	31
2 053	12 0 11 260	Greiffenberg	15,20	739	357	49
2 054	16 0 43 560	Neumark	8,64	562	277	65
2 055	16 0 33 620	Teichel	9,00	549	270	61
2 056	16 0 23 800	Ummerstadt	15,70	518	262	33
2 057	01 0 59 002	Arnis	45	357	183	793
zusammen ...			208,15	11 450	5 620	55

8.2 Nach Ländern und Einwohnergrößenklassen

Land	Gemeinden insgesamt ¹⁾	insgesamt	Darunter Städte							
			davon mit .. bis unter .. Einwohner							
			unter 1 000	1 000 5 000	5 000 10 000	10 000 20 000	20 000 50 000	50 000 100 000	100 000 500 000	500 000 und mehr

Anzahl

Baden - Württemberg	1 111	302	-	45	77	92	65	14	8	1
Bayern	2 051	312	-	64	93	99	38	10	6	2
Berlin	1	1	-	-	-	-	-	-	-	1
Brandenburg	1 793	117	5	50	19	19	3	2	1	-
Bremen	2	2	-	-	-	-	-	-	1	1
Hamburg	1	1	-	-	-	-	-	-	-	1
Hessen	426	185	-	20	40	75	38	7	4	1
Mecklenburg - Vorpommern ..	1 123	85	-	39	18	18	4	4	2	-
Niedersachsen	1 030	157	1	13	24	47	53	11	7	1
Nordrhein - Westfalen	396	262	-	2	13	57	116	44	25	5
Rheinland - Pfalz	2 303	115	-	32	46	18	11	4	4	-
Saarland	52	17	-	-	-	5	10	1	1	-
Sachsen	1 623	181	2	72	43	34	23	3	4	-
Sachsen - Anhalt	1 361	128	1	71	20	12	21	1	2	-
Schleswig - Holstein	1 131	61	1	8	14	19	14	3	2	-
Thüringen	1 694	131	5	68	26	11	15	3	3	-
Bundesgebiet ..	16 098	2 057	15	484	433	506	427	108	71	13

Prozent

Baden - Württemberg	100	-	14,90	25,50	30,46	21,52	4,64	2,85	0,33
Bayern	100	-	20,51	29,81	31,73	12,18	3,21	1,92	0,64
Berlin	100	-	-	-	-	-	-	-	100
Brandenburg	100	4,27	42,74	16,24	16,24	16,24	2,58	1,71	-
Bremen	100	-	-	-	-	-	-	50,00	50,00
Hamburg	100	-	-	-	-	-	-	-	100
Hessen	100	-	10,81	21,62	40,54	20,54	3,78	2,16	0,54
Mecklenburg - Vorpommern ..	100	-	45,88	21,18	21,18	4,71	4,71	2,35	-
Niedersachsen	100	0,64	8,28	15,29	29,94	33,76	7,01	4,46	0,64
Nordrhein - Westfalen	100	-	0,76	4,96	21,76	44,27	16,79	9,54	1,91
Rheinland - Pfalz	100	-	27,83	40,00	15,65	9,57	3,48	3,48	-
Saarland	100	-	-	-	29,41	58,82	5,88	5,88	-
Sachsen	100	1,10	39,78	23,76	18,78	12,71	1,66	2,21	-
Sachsen - Anhalt	100	0,78	55,47	15,63	9,38	16,41	0,78	1,56	-
Schleswig - Holstein	100	1,64	13,11	22,95	31,15	22,95	4,92	3,28	-
Thüringen	100	3,82	51,91	19,85	8,40	11,45	2,29	2,29	-
Bundesgebiet ..	100	0,73	23,53	21,05	24,60	20,76	5,25	3,45	0,63

1) Ohne die gemeindefreien Gebiete Sachsenwald (Forstgutsbezirk) und Buchholz (Forstgutsbezirk) in Schleswig-Holstein, die als Exklaven zur Gemeinde Aumühle

bzw. zu den Gemeinden Bark, Hartenholm, Heidmühlen und Wahlstedt, Stadt gehören

Verkehrsgebiet West

9 Postleitzonen, Postleiträume und Postleitbereiche mit ihrer Fläche, Bevölkerung und Zahl der Gemeinden am 31.12.1992 *)

Postleiteinheit					Postleiteinheit				
Nr.	Name	Fläche km 2	Bevölkerung	Gemeinden Anzahl	Nr.	Name	Fläche km 2	Bevölkerung	Gemeinden Anzahl
100	Berlin	485,75	2 171 767	1	272	Rotenburg (Wümme)	850,95	65 978	21
10	Leitraum ...	485,75	2 171 767	1	273	Zeven	850,59	40 568	24
1	Leitzone ...	485,75	2 171 767	1	274	Bremervörde	636,36	43 498	13
200	Hamburg	950,75	1 831 839	9	27	Leitraum ...	2 137,90	150 044	58
205	Hamburg	610,48	138 349	60	280	Bremen	954,56	708 069	9
206	Bad Oldesloe	440,58	59 705	41	281	Verden (Aller)	1 070,85	104 032	28
207	Ahrensburg	343,89	91 537	30	282	Bremen	132,17	17 279	1
208	Pinneberg	394,95	162 879	28	283	Bassum	1 035,75	66 750	28
209	Winsen (Luhe)	330,31	53 255	12	284	Diepholz	1 477,58	157 021	28
20	Leitraum ...	3 070,96	2 337 564	180	285	Bremerhaven	1 280,54	223 521	35
210	Hamburg	178,65	51 173	4	286	Osterholz-Scharmbeck	390,87	60 174	8
211	Buchholz in der Nordheide .	559,22	75 014	19	287	Delmenhorst	638,07	151 453	7
212	Lüneburg	1 112,19	146 883	43	288	Brake (Unterweser)	390,42	38 040	4
215	Buxtehude	359,32	78 249	13	289	Nordenham	216,22	35 247	2
216	Stade	940,32	112 190	30	28	Leitraum ...	7 587,03	1 561 586	150
217	Hemmoor	707,34	46 551	23	290	Oldenburg (Oldenburg)	1 320,50	278 210	10
219	Cuxhaven	163,97	58 098	2	291	Westerstede	612,72	59 900	5
21	Leitraum ...	4 021,01	568 158	134	293	Varel	365,12	47 569	4
220	Elmshorn	478,26	101 439	37	294	Wilhelmshaven	1 050,97	194 197	20
221	Itzehoe	1 030,29	123 453	108	295	Leer (Ostfriesland)	906,44	132 953	21
222	Sankt Michaelisdamm	525,42	44 897	40	296	Aurich	627,26	87 744	5
224	Heide	814,14	72 745	76	297	Emden	363,16	79 093	5
225	Musum	1 286,08	89 890	87	298	Norden	480,04	70 223	24
226	Niebüll	671,63	37 022	36	299	Papenburg	677,46	64 505	19
227	Wyk auf Föhr	103,31	10 885	15	29	Leitraum ...	6 403,67	1 014 394	113
228	Westerland	99,20	21 203	7	2	Leitzone ...	36 989,78	7 716 701	1 600
22	Leitraum ...	5 008,33	501 534	406	300	Hannover	780,59	703 877	8
230	Kiel	818,81	369 925	65	301	Hannover	383,58	177 875	6
231	Kiel	234,18	27 470	22	303	Walsrode	838,75	58 527	15
232	Plön	404,05	34 566	25	304	Soltau	962,90	67 198	6
233	Eckernförde	387,83	43 175	26	305	Wunstorf	737,06	122 724	13
234	Kappeln	347,97	30 388	35	306	Stadthagen	304,31	86 565	22
235	Neumünster	1 333,19	222 202	92	307	Nienburg (Weser)	1 083,49	92 656	25
236	Bad Segeberg	486,91	47 980	38	30	Leitraum ...	5 090,68	1 309 422	95
237	Rendsburg	849,87	96 217	56	310	Celle	1 726,81	177 553	28
238	Schleswig	787,72	76 201	53	311	Uelzen	1 347,99	89 832	27
239	Flensburg	813,57	158 492	41	312	Wittingen	703,16	37 246	12
23	Leitraum ...	6 474,10	1 106 616	453	313	Lüchow	1 116,92	50 236	27
240	Lübeck	608,07	306 024	17	315	Peine	364,47	89 821	5
241	Mölln	560,15	53 393	54	316	Lehrte	482,77	107 203	4
242	Eutin	312,69	37 305	7	317	Gifhorn	567,60	97 414	19
243	Neustadt in Holstein	349,50	40 582	16	318	Wolfsburg	507,40	152 393	14
244	Oldenburg in Holstein	456,37	39 501	12	31	Leitraum ...	6 817,12	801 698	136
24	Leitraum ...	2 286,78	476 805	106					

*) Ohne unbewohnte gemeindefreie Gebiete

9 Postleitzonen, Postleitraume und Postleithereine mit ihrer Fläche, Bevölkerung und Zahl der Gemeinden am 31.12.1992 ■

Postleiteinheit				Postleiteinheit					
Nr.	Name	Fläche km ²	Bevölkerung Anzahl	Gemeinden	Nr.	Name	Fläche km ²	Bevölkerung Anzahl	Gemeinden
320	Hildesheim	765,82	223 014	15	410	Duisburg	232,83	533 334	1
321	Elze	251,98	35 558	9	413	Moers	279,43	208 788	5
322	Alfeld (Leine)	317,80	51 648	18	415	Krefeld	349,38	368 354	5
325	Hamelnd	878,77	166 362	12	417	Geldern	566,43	115 519	8
326	Rinteln	171,18	34 085	2	418	Goch	176,22	37 653	2
328	Bad Pyrmont	64,86	22 729	1	419	Kleve	324,19	79 640	4
32	Leitraum ...	2 450,41	533 396	57	41	Leitraum ...	1 928,48	1 349 048	25
330	Braunschweig	818,68	346 003	18	420	Oberhausen	77,03	226 025	1
332	Salzgitter	371,74	138 275	8	422	Dinslaken	207,96	117 813	3
333	Helmstedt	291,96	62 162	19	423	Wesel	529,58	128 390	5
334	Wolfenbüttel	327,84	78 055	19	424	Emmerich	189,73	48 483	2
335	Kreiensen	518,63	68 409	5	425	Bottrop	100,60	119 377	1
336	Osterode am Harz	143,72	37 476	6	427	Dorsten	171,12	79 373	1
337	Seesen	161,79	27 213	4	428	Borken	380,85	73 265	5
338	Goslar	329,18	97 677	5	429	Bocholt	240,75	97 946	3
339	Goslar	92,26	35 513	5	42	Leitraum ...	1 897,62	890 672	21
33	Leitraum ...	3 055,80	890 783	89	430	Essen	210,35	627 269	1
340	Göttingen	813,63	215 524	17	432	Hattingen	119,16	83 285	2
341	Northeim	625,87	93 137	10	433	Mülheim a. d. Ruhr	91,26	176 962	1
342	Herzberg am Harz	295,49	62 751	19	435	Recklinghausen	414,07	327 621	6
343	Witzenhausen	371,24	50 893	5	437	Marl	87,43	92 457	1
344	Eschwege	491,84	57 413	10	439	Gladbeck	35,90	80 330	1
345	Holzminden	468,69	64 168	26	43	Leitraum ...	958,17	1 387 924	12
347	Hoxter	357,67	62 158	7	440	Münster	1 202,00	454 466	10
349	Bad Driburg	368,61	41 350	3	441	Münster	688,48	102 724	9
34	Leitraum ...	3 793,04	647 394	97	442	Coesfeld	905,38	159 306	9
350	Kassel	1 036,21	413 302	27	443	Steinfurt	518,30	117 070	7
351	Münden	211,65	40 139	3	444	Rheine	974,88	166 398	18
352	Hofgeismar	393,84	54 183	8	445	Lingen (Ems)	1 048,41	112 608	29
353	Warburg	617,40	63 259	4	446	Nordhorn	149,66	50 580	1
354	Korbach	1 043,20	99 607	11	447	Meppen	1 468,67	117 553	24
355	Marburg	1 274,32	199 057	20	44	Leitraum ...	6 955,78	1 280 705	107
356	Biedenkopf	231,50	37 795	4	450	Osnabrück	428,66	260 338	8
357	Stadtallendorf	946,84	115 064	16	451	Osnabrück	553,00	92 187	8
358	Fritzlar	584,48	75 365	8	452	Melle	254,00	42 895	1
359	Bad Wildungen	235,81	24 225	2	453	Ibbenbüren	325,91	88 122	5
35	Leitraum ...	6 575,25	1 121 996	103	454	Lengerich	286,11	44 775	4
3	Leitzone ...	27 782,30	5 304 689	577	455	Bramsche	670,03	66 496	12
400	Düsseldorf	308,31	680 458	3	457	Quakenbrück	576,33	45 980	8
401	Hilden	90,15	154 810	3	459	Cloppenburg	621,54	63 206	7
402	Mettmann	42,53	39 378	1	45	Leitraum ...	3 715,58	703 999	53
403	Ratingen	88,72	90 830	1	460	Dortmund	280,23	600 669	1
404	Neuss	384,52	324 302	5	462	Castrop-Rauxel	51,66	79 377	1
405	Monchengladbach	557,48	399 750	7	463	Bochum ..	145,40	400 356	1
406	Viersen	91,05	77 558	1	465	Gelsenkirchen	104,84	295 368	1
40	Leitraum ...	1 562,76	1 767 086	21	467	Lünen	59,11	89 173	1

■ Ohne unbewohnte gemeindefreie Gebiete

9 Postleitzonen, Postleiträume und Postleitzonen mit ihrer Fläche, Bevölkerung und Zahl der Gemeinden am 31.12.1992 *)

Postleiteinheit				Postleiteinheit					
Nr.	Name	Fläche km 2	Bevölkerung Anzahl	Gemeinden	Nr.	Name	Fläche km 2	Bevölkerung Anzahl	Gemeinden
469	Herne	51,41	180 082	1	520	Siegburg	489,77	208 081	8
46	Leitraum ...	692,65	1 645 025	6	521	Troisdorf	97,96	96 812	2
470	Hamm	349,81	298 282	4	522	Waldbröl	463,94	82 119	6
471	Lüdinghausen	487,94	107 568	6	523	Altenkirchen (Westerwald) .	430,24	56 875	104
472	Beckum	353,54	70 203	3	524	Betzdorf	369,39	98 396	51
473	Ahlen	123,13	55 148	1	525	Engelskirchen	148,90	39 774	2
474	Oelde	102,30	28 347	1	527	Gummersbach	359,56	131 321	5
475	Unna	110,89	80 008	2	52'	Leitraum ...	2 359,76	713 378	178
476	Werl	127,42	39 861	2	530	Bonn	412,93	419 369	6
477	Soest	484,79	86 257	5	533	Königswinter	76,19	36 231	1
478	Lippstadt	690,05	146 955	6	534	Bad Honnef	54,88	27 625	2
479	Paderborn	1 320,85	271 227	11	535	Euskirchen	647,33	141 801	6
47	Leitraum ...	4 150,72	1 183 856	41	537	Kall	664,17	51 874	6
480	Bielefeld	559,04	399 069	6	53	Leitraum ...	1 855,50	676 900	21
481	Bielefeld	137,08	52 745	3	540	Koblenz	755,39	218 283	78
483	Gütersloh	511,64	178 023	6	541	Höhr-Grenzhausen	450,21	106 128	72
484	Rheda-Wiedenbrück	86,86	39 935	1	542	Lahnstein	504,30	76 154	84
48	Leitraum ...	1 294,42	669 772	16	543	Montabaur	530,79	105 007	102
490	Herford	284,31	173 062	5	544	Meyen	888,76	100 666	127
492	Lemgo	503,68	98 204	6	545	Neuwied	239,91	101 094	29
493	Detmold	572,68	171 686	7	546	Linz am Rhein	243,47	54 266	19
495	Minden	521,14	155 909	4	547	Andernach	189,60	58 731	17
497	Bad Oeynhausen	245,83	119 876	4	548	Remagen	724,66	105 326	69
498	Bünde	129,35	66 126	3	54	Leitraum ...	4 527,09	925 655	596
499	Lübbecke	521,32	91 034	5	550	Trier	1 141,66	215 738	108
49	Leitraum ...	2 778,31	875 877	34	551	Saarlouis	264,20	26 882	24
4	Leitzone ...	25 934,49	11 753 961	336	552	Bitburg	944,55	62 730	161
500	Köln	405,12	960 631	1	553	Gerolstein	469,78	32 184	43
501	Bergheim	356,89	162 806	4	554	Prüm	674,93	28 671	74
502	Frechen	117,25	95 398	2	555	Berncastel-Kues	351,53	35 122	21
503	Mürth	51,17	51 872	1	556	Wittlich	860,86	75 253	93
504	Brühl	179,54	121 423	3	558	Traben-Trarbach	336,25	31 426	38
506	Bergisch Gladbach	298,28	185 047	5	559	Cochem	281,60	24 828	34
509	Leverkusen	106,25	179 630	2	55	Leitraum ...	5 325,36	532 834	596
50	Leitraum ...	1 514,50	1 756 606	18	560	Wuppertal	304,82	450 321	4
510	Aachen	440,37	314 148	5	562	Velbert	102,38	120 277	2
511	Alsdorf	59,31	72 106	2	563	Remscheid	149,26	160 712	2
512	Herzogenrath	33,30	45 182	1	565	Solingen	150,98	223 888	3
513	Geilenkirchen	322,37	113 940	6	56	Leitraum ...	707,44	955 198	11
514	Erkelenz	305,33	114 995	4	575	Menden (Sauerland)	167,48	90 837	3
516	Düren	636,49	176 983	10	576	Arnsberg	386,29	105 321	2
517	Jülich	304,66	74 142	5	577	Meschede	331,80	41 242	2
518	Eschweiler	76,07	55 374	1	578	Bestwig	560,27	57 137	6
519	Stolberg (Rhld.)	98,31	57 908	1	579	Brilon	228,97	26 145	1
51	Leitraum ...	2 276,21	1 024 778	35	57	Leitraum ...	1 674,81	320 682	14

*) Ohne unbewohnte gemeindefreie Gebiete

9 Postleitzonen, Postleitraume und Postleitzonen mit ihrer Fläche, Bevölkerung und Zahl der Gemeinden am 31.12.1992 *

Postleitzonen				Postleitzonen			
Nr.	Name	Fläche km ²	Bevölkerung Anzahl	Nr.	Name	Fläche km ²	Bevölkerung Anzahl
580	Hagen	272,89	279 293	4	637 Oberursel (Taunus)	49,77	50 856
581	Witten	72,37	105 834	1	638 Bad Homburg v. d. Höhe	116,83	84 196
582	Gevelsberg	83,70	68 009	2	639 Usingen	244,76	44 475
583	Schwelm	20,50	30 751	1	63 Leitraum	3 768,18	968 707
584	Schwerte	56,23	51 104	1	640 Fulda	704,40	122 039
586	Iserlohn	125,50	97 851	1	641 Fulda	859,91	91 974
587	Hemer	67,56	34 378	1	642 Lauterbach	379,80	34 832
588	Ludenscheid	389,08	146 944	5	643 Bad Hersfeld	690,84	83 284
58	Leitraum	1 087,80	814 164	16	644 Bebra	506,52	58 037
590	Siegen	497,80	203 744	6	645 Hanau	317,24	241 721
591	Kreuztal	151,81	48 171	2	646 Gelnhausen	273,48	71 249
592	Bad Berleburg	481,81	44 826	3	647 Budingen	641,01	94 626
594	Lennestadt	585,27	65 901	3	648 Wächtersbach	377,38	51 671
595	Finnentrop	201,87	41 262	2	649 Schluchtern	395,62	39 800
596	Olpe	225,56	53 540	3	64 Leitraum	5 146,20	889 233
597	Plettenberg	155,18	37 024	2	650 Mainz	747,63	358 440
598	Werdohl	162,22	46 082	3	652 Worms	333,25	122 269
599	Altena	73,31	31 105	2	653 Bingen	405,58	81 242
59	Leitraum	2 534,83	571 655	26	654 Simmern/ Hunsrück	459,90	43 776
5	Leitzone	23 863,30	8 291 850	1 510	655 Bad Kreuznach	598,79	121 837
600	Frankfurt am Main	248,35	663 952	1	657 Kirn	229,93	27 362
605	Offenbach am Main	184,88	256 703	6	658 Idar-Oberstein	727,78	84 092
607	Langen	151,44	143 857	5	65 Leitraum	3 502,86	839 018
608	Groß-Gerau	293,67	114 733	8	660 Saarbrücken	294,41	287 504
609	Rüsselsheim	182,36	143 335	7	661 Lebach	122,79	41 212
60	Leitraum	1 060,70	1 322 580	27	662 Volklingen	123,82	82 677
610	Darmstadt	556,39	326 691	18	663 Saarlouis	328,73	166 372
611	Dieburg	306,05	93 952	8	664 Merzig	554,77	103 953
612	Erbach	526,46	78 274	12	665 Homburg	312,85	104 377
614	Bensheim	319,60	126 951	11	666 Zweibrücken	220,14	54 346
61	Leitraum	1 708,50	625 868	49	667 Sankt Ingbert	107,65	52 772
620	Wiesbaden	524,36	342 636	7	668 Neunkirchen	249,13	150 399
622	Rudesheim am Rhein	311,87	69 803	9	669 Sankt Wendel	476,13	94 741
623	Frankfurt am Main	180,04	177 252	10	66 Leitraum	2 790,42	1 138 353
624	Königstein im Taunus	70,76	39 181	3	670 Ludwigshafen am Rhein	448,50	294 582
625	Limburg a. d. Lahn	559,28	139 638	36	671 Frankenthal (Pfalz)	546,98	163 428
627	Idstein	256,83	63 360	5	672 Speyer	491,10	164 654
629	Weilburg	260,24	40 156	6	673 Neustadt an der Weinstraße	442,40	118 413
62	Leitraum	2 163,38	872 026	76	674 Landau in der Pfalz	865,83	152 395
630	Gießen	822,72	254 673	19	675 Kaiserslautern	897,12	195 653
631	Grunberg	481,12	48 100	6	676 Rockenhausen	355,64	29 408
632	Alsfeld	456,04	36 424	7	678 Pirmasens	510,37	97 079
633	Wetzlar	499,27	141 983	12	679 Landstuhl	715,17	123 435
634	Dillenburg	584,05	118 122	12	67 Leitraum	5 273,11	1 339 047
635	Bad Nauheim	70,20	34 740	2			
636	Friedberg (Hessen)	443,42	155 138	13			

*) Ohne unbewohnte gemeindefreie Gebiete

9 Postleitzonen, Postleiträume und Postleitzonen mit ihrer Fläche, Bevölkerung und Zahl der Gemeinden am 31.12.1992 *)

Postleitzeneinheit				Postleiteinheit					
Nr.	Name	Fläche km 2	Bevölkerung Anzahl	Gemeinden	Nr.	Name	Fläche km 2	Bevölkerung Anzahl	Gemeinden
680	Mannheim	244,86	393 915	6	730	Esslingen am Neckar	117,97	163 044	7
682	Schwetzingen	19,36	10 739	2	731	Plochingen	258,59	143 285	18
683	Schwetzingen	208,05	131 046	10	732	Göppingen	225,05	107 530	16
684	Lampertheim	166,77	58 968	4	733	Göppingen	118,16	76 206	9
68	Leitraum ...	639,04	594 668	22	734	Geislingen an der Steige ..	286,89	61 883	12
690	Heidelberg	312,47	278 572	13	73	Leitraum ...	1 006,66	551 948	62
691	Heidelberg	131,50	53 457	10	740	Tübingen	491,98	197 026	14
692	Sinsheim	448,39	94 441	18	741	Reutlingen	428,16	178 122	10
693	Eberbach	326,62	36 000	8	742	Münsingen	446,92	25 595	8
694	Weinheim	241,20	109 466	9	743	Metzingen	200,50	58 269	8
695	Mosbach	429,81	82 015	15	744	Nürtingen	181,82	106 908	17
696	Osterburken	632,37	60 192	10	745	Hechingen	388,42	65 509	9
697	Laude-Königshofen	520,60	52 368	9	746	Balingen	275,92	57 041	13
698	Wertheim	351,28	47 958	10	747	Albstadt	314,92	75 139	6
699	Bad Mergentheim	474,97	44 721	5	748	Sigmaringen	421,21	48 809	10
69	Leitraum ...	3 869,21	859 190	107	74	Leitraum ...	3 149,65	812 418	95
6	Leitzone ...	29 921,60	9 448 690	1 437	750	Karlsruhe	409,76	368 311	7
700	Stuttgart	207,32	599 415	1	751	Karlsruhe	482,53	168 789	15
701	Stuttgart-Land	79,96	107 506	4	752	Bruchsal	444,99	140 040	12
702	Stuttgart-Land	68,44	75 587	2	753	Pforzheim	348,58	203 096	14
703	Böblingen	296,95	197 541	11	754	Neuenbürg	266,63	47 479	8
704	Böblingen	148,06	52 516	9	755	Restatt	200,03	92 542	11
705	Weiblingen	149,98	142 643	7	756	Gaggenau	305,09	55 480	5
706	Schorndorf	296,52	113 976	11	757	Baden-Baden	183,63	64 504	3
707	Schwäbisch Gmünd	436,40	133 368	20	758	Bühl	190,19	50 494	5
708	Aalen	632,76	125 925	11	759	Achern	282,87	61 333	9
709	Ellwangen (Jagst)	456,37	46 409	11	75	Leitraum ...	3 114,30	1 252 048	89
70	Leitraum ...	2 772,76	1 594 886	87	760	Offenburg	527,63	132 437	13
710	Heilbronn	795,11	295 865	30	761	Offenburg	366,88	48 974	12
711	Öhringen	642,13	87 060	14	762	Offenburg	300,50	19 602	6
712	Bietigheim-Bissingen	405,45	164 620	24	763	Lahr/ Schwarzwald	392,91	95 090	12
713	Mühlacker	199,00	61 996	8	764	Kehl	75,06	31 564	1
714	Ludwigsburg	402,68	273 918	20	76	Leitraum ...	1 662,98	327 667	44
715	Becknang	371,76	103 294	14	770	Singen (Hohentwiel)	427,74	104 035	13
716	Gaildorf	350,83	33 873	8	771	Donaueschingen	471,76	54 897	6
717	Schwäbisch Hall	441,13	64 734	10	773	Villingen-Schwenningen	316,24	111 875	7
718	Crailsheim	746,57	77 937	13	774	Triberg im Schwarzwald	458,92	58 817	10
71	Leitraum ...	4 354,66	1 163 197	141	775	Konstanz	115,04	96 468	7
720	Tuttlingen	550,88	100 736	31	776	Radolfzell am Bodensee	301,18	64 551	10
721	Rottweil	322,08	70 387	11	777	Überlingen	318,78	61 695	8
723	Schramberg	211,78	50 865	7	779	Messkirch	463,20	35 608	10
724	Horb am Neckar	385,83	61 676	8	77	Leitraum ...	2 872,86	587 946	71
725	Leonberg	251,87	137 686	11	780	Freiburg im Breisgau	827,85	318 592	32
726	Calw	301,14	65 899	12	781	Freiburg im Breisgau	371,63	75 539	11
727	Nagold	284,60	58 573	8	782	Titisee-Neustadt	801,96	58 152	18
729	Freudenstadt	596,73	75 391	12	783	Emmendingen	386,46	91 259	16
72	Leitraum ...	2 904,91	621 193	100					

*) Ohne unbewohnte gemeindefreie Gebiete

9 Postleitzone, Postleittraume und Postleitbereiche mit inner Fläche, Bevölkerung und Zahl der Gemeinden am 31.12.1992 *

Postleiteinheit				Postleiteinheit					
Nr.	Name	Fläche km ²	Bevölkerung Anzahl	Gemeinden	Nr.	Name	Fläche km ²	Bevölkerung Anzahl	Gemeinden
784	Müllheim	307,84	57 552	11	830	Landshut	1 398,55	182 053	30
785	Lorrach	183,14	98 500	11	831	Landshut	1 088,83	97 534	27
786	Schopfheim	445,62	61 563	26	833	Eggenfelden	368,88	33 361	10
788	Bad Säckingen	292,63	87 605	9	834	Pfarrkirchen	579,94	57 639	14
789	Waldshut-Tiengen	532,19	82 883	15	835	Plattling	1 656,23	169 214	49
78	Leitraum ...	4 149,32	931 645	149	836	Deggendorf	77,20	30 932	1
790	Ulm	938,01	228 941	33	837	Regen	937,16	79 370	23
791	Neu-Ulm	469,92	154 324	17	838	Landau a. d. Isar	569,53	45 881	8
792	Heidenheim an der Brenz ...	648,46	135 334	11	839	Passau	1 739,03	231 524	46
793	Ehingen (Donau)	448,12	54 419	19	83	Leitraum ...	8 415,35	927 508	208
794	Riedlingen	457,02	43 823	11	840	Regensburg	627,45	195 211	22
795	Biberach an der Riß	1 289,96	157 297	39	841	Regensburg	1 203,69	138 021	31
796	Aulendorf	693,37	76 390	20	842	Kelheim	756,95	76 831	18
797	Leutkirch im Allgäu	324,27	40 925	4	843	Neumarkt i. d. OPf.	1 310,84	115 758	18
798	Ravensburg	665,88	151 328	17	844	Straubing	1 075,73	117 133	34
799	Friedrichshafen	279,13	114 057	9	845	Amberg	1 272,26	141 147	28
79	Leitraum ...	6 214,14	1 156 838	180	846	Schwandorf	526,24	55 138	9
7	Leitzone ...	32 202,24	8 999 786	1 018	847	Nabburg	670,15	47 684	19
800	München	310,47	1 256 638	1	848	Weiden i. d. OPf.	1 373,85	143 414	38
801	München-Land Ost	717,11	208 089	35	849	Cham	1 270,81	112 579	32
802	München-Land Süd	196,84	87 899	11	84	Leitraum ...	10 087,97	1 142 916	249
803	München-Land West	367,14	206 738	16	850	Nürnberg	973,66	739 507	32
804	München-Land Nord	206,77	93 013	8	851	Fürth	63,34	107 239	1
805	Freising	1 085,98	181 886	33	852	Erlangen	339,70	180 672	21
806	Dachau	1 073,70	160 797	27	853	Neustadt a. d. Aisch	921,16	74 598	27
807	Ingolstadt	1 190,22	229 161	32	854	Schwabach	769,51	122 432	14
808	Fürstenfeldbruck	364,78	74 956	20	855	Forchheim	819,70	125 300	29
809	Wasserburg a. Inn	575,44	55 877	19	856	Lauf a. d. Pegnitz	508,67	84 861	19
80	Leitraum ...	6 088,45	2 555 054	202	857	Pegnitz	444,44	42 596	9
810	Garmisch-Partenkirchen	576,47	56 692	10	858	Bayreuth	947,96	162 395	35
811	Murnau a. Staffelsee	459,26	34 224	15	859	Marktredwitz	1 050,46	112 795	30
812	Weilheim i. Ob.	620,37	77 397	21	85	Leitraum ...	6 838,60	1 752 395	217
813	Starnberg	214,10	52 217	7	860	Bamberg	1 390,10	201 604	43
815	Holzkirchen	355,92	38 708	7	861	Bamberg	317,53	38 746	9
816	Miesbach	343,10	34 698	6	862	Lichtenfels	700,22	99 342	20
817	Bad Tölz	679,30	48 247	12	863	Coburg	397,69	102 859	10
818	Tegernsee	271,32	24 072	5	864	Kronach	562,88	72 491	16
819	Wolfratshausen	247,57	52 125	6	865	Kulmbach	509,69	66 623	17
81	Leitraum ...	3 767,41	418 380	89	866	Münchberg	231,65	30 497	6
820	Rosenheim	1 014,42	207 858	30	867	Hof	663,33	146 179	22
821	Prien a. Chiemsee	424,82	48 277	14	868	Hof	276,77	27 635	8
822	Traunstein	1 155,73	163 243	28	86	Leitraum ...	5 049,86	785 976	151
823	Bad Reichenhall	211,94	29 982	5	870	Würzburg	1 296,47	299 327	64
824	Berchtesgaden	347,67	24 949	5	871	Kitzingen	635,69	83 327	30
825	Dorfen	520,51	46 346	15	872	Schweinfurt	1 558,64	237 788	49
826	Mühlendorf a. Inn	1 113,09	185 338	46	873	Bad Kissingen	543,39	72 180	16
82	Leitraum ...	4 788,18	705 933	143	874	Bad Neustadt a. d. Saale ..	891,96	81 073	35

*) Ohne unbewohnte gemeindefreie Gebiete

9 Postleitzonen, Postleiträume und Postleitzonen mit ihrer Fläche, Bevölkerung und Zahl der Gemeinden am 31.12.1992 *)

	Postleiteinheit	Fläche	Bevölkerung	Gemeinden		Postleiteinheit	Fläche	Bevölkerung	Gemeinden
Nr.	Name	km 2	Anzahl		Nr.	Name	km 2	Anzahl	
875	Aschaffenburg	737,39	282 528	43					
876	Miltenberg	410,85	62 823	17					
877	Lohr a. Main	412,59	61 230	20					
878	Gemünden a. Main	898,09	79 293	23					
87	Leitraum ...	7 385,07	1 259 569	297					
880	Ansbach	1 384,16	154 201	39					
881	Ansbach	426,15	33 872	10					
882	Gunzenhausen	847,83	55 640	23					
883	Trautlingen	748,06	69 373	20					
885	Donauwörth	1 501,25	153 959	43					
886	Nördlingen	496,18	50 763	21					
887	Günzburg	491,15	80 193	22					
888	Dillingen a. d. Donau	558,40	66 345	21					
889	Aichach	683,71	71 574	19					
88	Leitraum ...	6 936,89	735 920	218					
890	Augsburg	1 592,56	544 574	56					
891	Landsberg a. Lech	617,95	80 514	23					
892	Schongau	356,99	40 560	14					
893	Schwabmünchen	740,39	91 221	29					
894	Memmingen	1 025,20	133 648	44					
895	Kaufbeuren	1 130,06	134 477	35					
896	Kempten (Allgäu)	810,62	139 131	19					
897	Immenstadt i. Allgäu	672,11	66 977	13					
898	Oberstdorf	230,13	10 682	1					
899	Lindau (Bodensee)	336,24	76 312	20					
89	Leitraum ...	7 512,25	1 318 076	254					
8	Leitzone ...	66 870,03	11 601 787	2 028					
	Leitzone 1 - 8 ...	244 049,49	65 289 234	8 507					

*) Ohne unbewohnte gemeindefreie Gebiete

Verkehrsgebiet Ost

9 Postleitzonen, Postleitraume und Postleitzonen mit ihrer Fläche, Bevölkerung und Zahl der Gemeinden am 31.12.1992 *)

Nr.	Postleiteinheit	Fläche	Bevölkerung	Gemeinden	Nr.	Postleiteinheit	Fläche	Bevölkerung	Gemeinden
	Name	km 2	Anzahl			Name	km 2	Anzahl	
113	Berlin Vororte	403,36	1 293 981	1	190	Neustadt, Dosse	832,52	25 595	56
118	Berlin Vororte	9,66	1 819	1	191	Neustadt, Dosse	68,60	9 659	1
11	Leitraum ...	413,02	1 295 800	2	192	Pritzwalk	752,69	30 199	51
120	Frankfurt/Oder	361,18	95 287	12	193	Wittstock	574,75	24 670	30
121	Seelow	819,23	37 825	57	195	Neuruppin	1 200,95	60 815	68
122	Eisenhüttenstadt	463,48	58 026	30	19	Leitraum ...	3 429,51	150 938	206
123	Beeskow	990,94	35 945	77	1	Leitzonen ...	20 268,68	3 045 075	1 199
124	Furstenwalde	679,45	55 953	34	200	Neubrandenburg	708,94	113 578	33
125	Erkner	162,64	41 686	8	202	Neubrandenburg	501,30	21 581	25
126	Strausberg	440,00	43 127	26	203	Demmin	783,20	42 207	42
127	Strausberg	268,96	44 929	14	204	Malchin	617,91	36 582	26
128	Bernau	297,11	33 319	19	205	Teterow	708,71	30 865	31
129	Bernau	460,75	37 095	19	206	Waren	1 008,67	50 972	42
12	Leitraum ...	4 943,74	483 192	296	207	Robel	543,66	16 589	32
130	Eberswalde-Finow	735,42	78 253	38	208	Neustrelitz	1 251,34	51 717	31
131	Bad Freienwalde	567,58	34 219	41	209	Templin	943,09	32 492	36
132	Angermünde	914,86	33 413	64	20	Leitraum ...	7 066,82	396 583	298
133	Angermünde	76,32	49 697	1	210	Pasewalk	838,81	39 853	45
13	Leitraum ...	2 294,18	195 582	144	211	Torgelow	617,10	36 088	24
140	Oranienburg	506,14	70 113	26	212	Torgelow	171,92	11 539	1
141	Oranienburg	6,58	2 534	1	213	Prenzlau	839,65	42 315	47
142	Velten	344,00	51 430	18	214	Anklam	755,34	36 176	37
143	Gransee	944,63	41 869	51	215	Strasburg	657,80	23 309	36
14	Leitraum ...	1 801,35	165 946	96	21	Leitraum ...	3 880,62	189 280	190
150	Potsdam-Land	759,16	188 711	55	220	Greifswald	610,44	87 821	33
151	Potsdam-Land	50,16	15 751	3	222	Wolgast	282,53	29 853	17
153	Teltow	39,58	31 769	3	223	Wolgast	45,02	8 634	5
154	Falkensee	125,23	29 699	4	225	Usedom	241,49	18 211	16
155	Nauen	763,82	40 627	43	22	Leitraum ...	1 179,48	144 519	71
157	Potsdam Ort	6,44	241	1	230	Stralsund	632,21	94 168	30
15	Leitraum ...	1 744,39	306 798	109	232	Grimmen	632,04	31 831	26
160	Königs Wusterhausen	614,08	62 217	42	233	Bergen	669,20	46 543	33
161	Königs Wusterhausen	101,78	20 267	5	234	Bergen	89,15	7 230	5
163	Zossen	599,81	45 125	38	235	Bergen	156,96	24 912	5
16	Leitraum ...	1 315,67	127 609	85	236	Bergen	57,95	3 746	2
170	Jüterbog	864,74	37 129	53	238	Barth	196,30	19 414	7
171	Luckenwalde	488,73	39 389	35	23	Leitraum ...	2 433,81	227 844	108
172	Ludwigsfelde	164,69	27 855	13	240	Wismar	629,62	86 128	31
17	Leitraum ...	1 518,16	104 373	101	242	Grevesmühlen	479,03	30 857	25
180	Brandenburg	991,49	122 868	56	244	Schonberg	188,04	9 300	8
182	Belzig	954,07	32 300	57	24	Leitraum ...	1 296,69	126 285	64
183	Rathenow	863,10	59 669	47	250	Rostock	180,66	241 106	1
18	Leitraum ...	2 808,66	214 837	160	252	Rostock	11,98	1 206	1
					255	Rostock	677,15	36 399	40
					256	Bad Doberan	492,12	43 431	34
					257	Bad Doberan	58,17	4 057	2

*) Ohne unbewohnte gemeindefreie Gebiete

9 Postleitzonen, Postleiträume und Postleitbereiche mit ihrer Fläche, Bevölkerung und Zahl der Gemeinden am 31.12.1992 *)

Postleiteinheit					Postleiteinheit				
Nr.	Name	Fläche km ²	Bevölkerung Anzahl	Gemeinden	Nr.	Name	Fläche km ²	Bevölkerung Anzahl	Gemeinden
259	Ribnitz-Damgarten	744,47	43 098	37	354	Osterburg	464,69	21 257	26
25	Leitraum ...	2 164,55	369 297	115	355	Osterburg	501,32	17 279	26
260	Güstrow	1 002,04	68 249	41	356	Salzwedel	768,70	40 568	44
262	Bützow	502,36	27 915	36	357	Gardelegen	790,53	35 105	42
26	Leitraum ...	1 504,40	96 164	77	358	Klötze	465,07	19 644	26
270	Schwerin	130,00	124 084	1	359	Kalbe	351,18	15 078	21
271	Schwerin Land	856,52	34 404	47	36	Leitraum ...	4 946,43	264 077	278
272	Sternberg	493,48	22 130	21	360	Halberstadt	596,80	78 157	36
273	Gadebusch	537,39	23 598	32	36	Leitraum ...	596,80	78 157	36
27	Leitraum ...	2 017,39	204 216	101	370	Wernigerode	479,61	66 277	23
280	Ludwigslust	1 149,61	56 967	48	372	Blankenburg	327,31	34 251	14
282	Hagenow	896,96	42 248	46	37	Leitraum ...	806,92	100 528	37
283	Boizenburg	351,07	18 875	17	3	Leitzone ...	11 459,12	1 170 816	650
284	Neuhaus, Elbe	313,91	8 202	11	400	Halle Ort	135,35	299 884	1
285	Parchim	704,95	38 163	26	40	Leitraum ...	135,35	299 884	1
286	Lübz	699,61	32 497	28	410	Halle Land	598,05	55 602	57
28	Leitraum ...	4 116,11	196 952	176	411	Halle Land	44,22	8 019	2
290	Wittenberge	390,57	37 923	16	41	Leitraum ...	642,27	63 621	59
291	Perleberg	646,90	29 003	28	420	Merseburg	398,40	99 175	34
29	Leitraum ...	1 037,47	66 926	44	421	Merseburg	13,15	3 541	2
2	Leitzone ...	26 697,34	2 018 066	1 244	422	Merseburg	12,69	8 146	1
300	Magdeburg Ort	171,83	272 516	1	424	Querfurt	325,70	27 491	20
30	Leitraum ...	171,83	272 516	1	425	Lutherstadt Eisleben	349,36	67 967	35
310	Magdeburg Land	369,18	34 163	30	427	Hettstedt	269,19	42 980	28
312	Magdeburg Land	44,62	5 993	1	42	Leitraum ...	1 368,49	249 300	120
31	Leitraum ...	413,80	40 156	31	430	Quedlinburg	502,62	83 355	24
321	Wolmirstedt	313,55	31 830	20	432	Aschersleben	404,64	62 299	28
322	Eisleben	176,82	14 988	13	433	Aschersleben	18,22	2 570	1
323	Oschersleben	481,09	46 881	29	434	Bernburg	163,36	15 729	15
324	Maldensleben	808,63	54 625	55	435	Bernburg	238,53	57 112	18
325	Staßfurt	333,65	60 191	20	437	Köthen	480,27	74 083	49
326	Staßfurt	13,93	2 335	1	43	Leitraum ...	1 807,64	295 148	136
327	Burg	632,21	44 837	38	440	Bitterfeld	789,33	79 962	62
328	Genthin	589,96	36 796	25	441	Bitterfeld	100,55	21 236	7
32	Leitraum ...	3 349,84	292 483	201	444	Bitterfeld	7,98	43 052	1
330	Schönebeck	426,69	73 032	30	445	Bitterfeld	41,64	9 669	1
331	Schönebeck	39,51	13 239	1	44	Leitraum ...	919,50	153 919	71
33	Leitraum ...	466,20	86 271	31	450	Dessau	475,99	103 572	23
340	Zerbst	707,30	36 628	35	452	Dessau	21,70	9 514	1
34	Leitraum ...	707,30	36 628	35	453	Dessau	31,32	14 150	1
360	Stendal	738,61	79 620	52	45	Leitraum ...	529,01	127 236	25
351	Tangerhütte	409,58	16 704	24					
352	Schönhausen	400,28	11 388	16					
353	Schönhausen	56,47	7 434	1					

*) Ohne unbewohnte gemeindefreie Gebiete

9 Postleitzonen, Postleitraume und Postleitzonen mit ihrer Fläche, Bevölkerung und Zahl der Gemeinden am 31.12.1992 *

Postleitzereinheit		Fläche	Bevölkerung	Gemeinden	Postleitzereinheit		Fläche	Bevölkerung	Gemeinden
Nr.	Name	km ²	Anzahl		Nr.	Name	km ²	Anzahl	
460	Wittenberg Lutherstadt	608,50	85 854	33	590	Eisenach	704,79	104 467	65
46	Leitraum ...	608,50	85 854	33	591	Eisenach	3,62	3 703	1
470	Sangerhausen	446,22	57 983	40	59	Leitraum ...	708,41	108 170	66
471	Sangerhausen	243,40	15 908	12	5	Leitzonen ...	7 342,63	1 165 936	713
472	Sangerhausen	165,68	5 646	12	600	Suhl Ort	66,00	53 428	1
473	Artern	473,36	51 348	36	605	Suhl Land	358,59	29 448	27
47	Leitraum ...	1 328,66	130 885	100	606	Suhl Land	28,10	13 473	1
480	Naumburg	666,46	76 904	60	608	Schmalkalden	393,03	59 555	32
482	Naumburg	11,49	3 213	1	609	Schmalkalden	12,64	2 375	1
485	Weißenfels	375,47	77 834	41	60	Leitraum ...	858,36	158 279	62
486	Weißenfels	16,55	8 306	1	610	Meiningen	705,14	66 550	61
48	Leitraum ...	1 069,97	166 257	103	611	Hildburghausen	537,81	40 654	54
490	Zeitz	364,21	72 307	41	612	Eisfeld	154,63	16 463	21
49	Leitraum ...	364,21	72 307	41	61	Leitraum ...	1 397,58	123 667	136
4	Leitzonen ...	8 773,60	1 644 411	688	620	Bad Salzungen	329,90	55 368	31
500	Erfurt Ort	107,62	203 134	1	621	Bad Salzungen	84,55	11 205	5
50	Leitraum ...	107,62	203 134	1	622	Vacha	207,17	19 541	24
510	Erfurt Land	533,49	46 299	50	62	Leitraum ...	621,62	86 114	60
51	Leitraum ...	533,49	46 299	50	630	Ilmenau	278,41	53 680	23
521	Arnstadt	501,61	62 095	46	631	Ilmenau	68,43	10 212	5
523	Sommerda	555,85	62 961	47	63	Leitraum ...	346,84	63 892	28
52	Leitraum ...	1 057,46	125 056	33	640	Sonneberg	306,11	56 475	32
530	Weimar	590,58	102 183	66	642	Neuhaus a. Rennweg	262,58	30 073	24
532	Apolda	247,02	45 333	41	643	Neuhaus a. Rennweg	62,45	5 300	4
53	Leitraum ...	837,61	147 416	127	64	Leitraum ...	631,14	91 848	60
540	Sondershausen	598,02	51 237	49	650	Gera Ort	450,79	151 394	56
54	Leitraum ...	598,02	51 237	49	651	Gera Land	91,83	27 943	6
550	Nordhausen	710,85	103 963	68	652	Eisenberg	220,64	28 633	40
55	Leitraum ...	710,85	103 963	68	653	Hermisdorf	64,36	18 296	7
560	Leinefelde	538,90	70 293	52	654	Stadtroda	226,40	15 858	38
562	Leinefelde	18,96	4 588	1	655	Schleiz	454,54	31 191	51
563	Heilbad Heiligenstadt	382,58	42 685	52	657	Zeulenroda	262,52	36 627	31
56	Leitraum ...	940,44	117 566	105	65	Leitraum ...	1 771,08	309 942	229
570	Mühlhausen Thomas-Müntzer-S	573,79	85 753	49	660	Greiz	230,14	51 594	32
57	Leitraum ...	573,79	85 753	49	66	Leitraum ...	230,14	51 594	32
580	Gotha	737,54	121 316	62	671	Neustadt, Orla	186,86	20 098	20
581	Gotha	30,79	12 466	1	67	Leitraum ...	186,86	20 098	20
582	Bad Langensalza	506,61	43 560	42	680	Saalfeld	322,46	55 723	49
58	Leitraum ...	1 274,94	177 342	105	682	Rudolstadt	483,26	64 037	68
					684	Pößneck	223,91	30 266	31
					685	Lobenstein	255,06	21 310	31
					686	Wurzbach	100,99	6 399	10
					68	Leitraum ...	1 385,68	177 735	189

*1 Ohne unbewohnte gemeindefreie Gebiete

9 Postleitzonen, Postleiträume und Postleitzonen mit ihrer Fläche, Bevölkerung und Zahl der Gemeinden am 31.12.1992 *)

Postleiteinheit		Fläche	Bevölkerung	Gemeinden	Postleiteinheit		Fläche	Bevölkerung	Gemeinden
Nr.	Name	km 2	Anzahl		Nr.	Name	km 2	Anzahl	
690	Jena	428,09	132 664	46	780	Ruhland	398,63	39 234	27
69	Leitraum ...	428,09	132 664	46	781	Ruhland	140,77	39 176	5
6	Leitzone ...	7 857,39	1 215 833	862	784	Ruhland	58,64	29 459	2
700	Leipzig Ort	145,69	496 647	1	78	Leitraum ...	598,04	107 869	34
702	Leipzig Ort	2,70	742	1	790	Falkenberg	1 706,15	90 192	138
70	Leitraum ...	148,39	497 389	2	791	Falkenberg	86,54	6 048	3
710	Leipzig Land	240,39	23 823	27	793	Falkenberg	44,46	9 146	1
711	Leipzig Land	49,85	27 021	4	794	Falkenberg	38,50	7 279	1
712	Leipzig Land	75,09	34 881	6	795	Falkenberg	12,12	5 865	1
714	Leipzig Land	51,57	23 075	4	796	Luckau	703,38	28 110	51
715	Leipzig Land	20,82	15 797	3	797	Doberlug-Kirchhain	231,29	16 081	20
71	Leitraum ...	437,72	124 597	44	798	Finstertal	413,30	36 609	30
720	Borna	249,29	63 832	24	79	Leitraum ...	3 235,74	199 330	245
722	Pegau	114,90	16 600	10	7	Leitzone ...	13 179,42	2 083 776	982
723	Geithain	271,54	33 924	32	800	Dresden Ort	225,75	481 676	1
724	Grimma	456,67	60 960	41	802	Dresden Ort	1,47	233	1
725	Murzen	352,25	47 899	22	80	Leitraum ...	227,22	481 909	2
726	Oschatz	458,38	48 680	30	810	Dresden Land	279,38	45 487	40
727	Delitzsch	384,40	51 882	40	812	Dresden Land	25,99	30 465	1
728	Eilenburg	489,36	48 868	31	813	Dresden Land	8,12	4 539	1
729	Torgau	611,93	53 179	40	814	Dresden Land	34,28	18 346	2
72	Leitraum ...	3 388,72	425 824	270	81	Leitraum ...	347,77	98 837	44
730	Döbeln	307,59	70 415	29	821	Freital	255,05	64 788	20
732	Leisnig	113,96	13 405	6	822	Freital	53,52	9 142	3
73	Leitraum ...	421,55	83 820	35	823	Dippoldiswalde	387,92	32 894	44
740	Altenburg	345,10	93 211	35	824	Dippoldiswalde	70,51	9 463	5
742	Schmölln	223,97	30 410	23	825	Meißen	358,10	71 256	29
74	Leitraum ...	569,07	123 621	58	826	Lommatzsch	121,80	10 672	11
750	Cottbus	538,66	151 155	45	827	Coswig	25,85	25 023	1
752	Peitz	267,91	12 929	15	828	Großenhain	460,71	40 121	48
753	Neupetershain	130,34	11 676	11	829	Kamenz	609,50	58 241	49
754	Caleu	592,21	51 171	48	82	Leitraum ...	2 342,96	321 600	210
755	Lützen	806,02	31 658	49	830	Pirna	338,73	67 415	37
756	Guben	230,32	34 897	19	831	Pirna	14,92	22 253	2
757	Forst	283,45	35 551	20	832	Pirna	172,40	13 553	14
758	Weißwasser	524,86	55 959	22	835	Stolpen	228,66	31 824	18
759	Spremberg	324,26	32 707	22	836	Sebnitz	122,53	15 359	8
75	Leitraum ...	3 698,03	417 703	251	83	Leitraum ...	877,24	150 404	79
761	Spremberg	13,75	2 757	1	840	Riesa	368,71	89 913	42
76	Leitraum ...	13,75	2 757	1	84	Leitraum ...	368,71	89 913	42
770	Moyerswerda	668,41	100 866	42	850	Bischofswerda	279,23	46 286	28
77	Leitraum ...	668,41	100 866	42	851	Bischofswerda	44,50	15 633	3
					85	Leitraum ...	323,73	61 919	31

*) Ohne unbewohnte gemeindefreie Gebiete

9 Postleitzonen, Postleitraume und Postleitzonenbereiche mit ihrer Fläche, Bevölkerung und Zahl der Gemeinden am 31.12.1992 *

Postleiteinheit		Fläche	Bevölkerung	Gemeinden	Postleiteinheit		Fläche	Bevölkerung	Gemeinden
Nr.	Name	km 2	Anzahl		Nr.	Name	km 2	Anzahl	
860	Bautzen	666,81	114 107	54	950	Zwickau Land	175,10	22 291	24
861	Bautzen	10,00	2 654	1	951	Zwickau Land	72,72	24 282	8
86	Leitraum ...	676,81	116 761	55	952	Zwickau Land	62,34	16 310	8
870	Lobau	360,37	75 941	40	953	Zwickau Land	24,25	14 894	4
871	Lobau	52,43	13 415	5	954	Zwickau Ort	56,98	110 583	1
87	Leitraum ...	412,80	89 356	45	95	Leitraum ...	391,39	188 360	45
880	Zittau	227,98	71 862	20	961	Glauchau	171,83	60 566	14
881	Zittau	27,95	7 707	2	962	Werdau	169,23	39 736	19
88	Leitraum ...	255,93	79 569	22	963	Crimmitschau	38,95	25 274	2
890	Gorlitz	385,02	95 361	33	965	Klingenthal	236,13	32 217	15
892	Niesky	520,82	36 875	32	96	Leitraum ...	616,14	157 793	50
89	Leitraum ...	905,84	132 236	65	970	Auerbach	233,29	66 049	25
8	Leitzone ...	6 739,01	1 622 504	595	97	Leitraum ...	233,29	66 049	25
900	Chemnitz Ort	129,74	283 590	1	980	Reichenbach	155,24	51 266	26
90	Leitraum ...	129,74	283 590	1	98	Leitraum ...	155,24	51 266	26
910	Chemnitz Land	128,14	40 255	15	990	Plauen	366,05	92 568	41
911	Chemnitz Land	61,47	24 042	6	992	Oelsnitz	201,94	19 685	21
912	Chemnitz Land	62,05	18 847	6	993	Adorf	146,29	15 898	14
913	Chemnitz Land	39,03	10 185	4	99	Leitraum ...	714,28	128 151	76
915	Stollberg	153,88	56 254	14	9	Leitzone ...	6 009,90	1 718 981	595
916	Stollberg	42,06	17 699	5	Leitzone 1-9 ... 108 327,09 15 685 398 7 528				
91	Leitraum ...	486,63	167 282	50					
920	Freiberg	534,04	89 382	45					
921	Freiberg	100,21	10 431	7					
923	Freiberg	11,86	9 083	1					
925	Mittweida	273,32	37 261	38					
926	Mittweida	31,75	23 169	2					
927	Hohenstein-Ernstthal	134,30	56 002	17					
929	Rochlitz	310,58	46 164	49					
92	Leitraum ...	1 396,06	271 492	159					
930	Annaberg-Buchholz	244,66	56 108	23					
931	Annaberg-Buchholz	127,68	18 616	8					
932	Annaberg-Buchholz	9,97	1 495	1					
933	Olbernhau	184,46	24 068	12					
934	Marienberg	263,87	37 188	24					
936	Zschopau	153,60	33 861	20					
937	Zschopau	60,56	19 531	6					
938	Floha	246,49	42 805	27					
939	Floha	33,44	6 398	3					
93	Leitraum ...	1 324,73	240 670	124					
940	Aue	234,57	66 656	17					
941	Aue	130,21	43 058	6					
943	Schwarzenberg	145,37	46 369	13					
944	Schwarzenberg	52,25	8 245	3					
94	Leitraum ...	562,40	164 328	39					

*) Ohne unbewohnte gemeindefreie Gebiete

