

Statistisches Bundesamt

Regionalsystematik

# **Amtliche Schlüsselnummern und Bevölkerungsdaten der Gemeinden und Verwaltungsbezirke in der Bundesrepublik Deutschland**

Ausgabe 1992

Statist. Bundesamt - Bibliothek



09-04428

(09 4427)

Statistisches Bundesamt  
Bibliothek - Dokumentation - Archiv

**METZLER  
POESCHEL**

**Herausgeber:**

Statistisches Bundesamt, Wiesbaden, Gustav-Stresemann-Ring 11

**Postanschrift:**

Statistisches Bundesamt  
65180 Wiesbaden

**Verlag:**

Metzler-Poeschel, Stuttgart

**Verlagsauslieferung:**

Hermann Leins GmbH & Co. KG  
Holzwiesenstr. 2  
Postfach 11 52  
72125 Kusterdingen  
Telefon: 0 70 71/93 53 50  
Telex: 7 262 891 mepo d  
Telefax: 0 70 71/3 36 53

Erscheinungsfolge: jährlich

Erschienen im Juli 1993

Preis: DM 39,10

Bestellnummer: 3400200 - 92700

ISBN 3-8246-0351-9

© Statistisches Bundesamt, Wiesbaden 1993

Vervielfältigung - außer für gewerbliche Zwecke - mit Quellenangabe gestattet.



# Inhalt

	Seite
Vorbemerkung .....	6
Einführung .....	7
Entwicklung der Zahl der kreisfreien Städte, Landkreise und Gemeinden 1951 bis 1991 .....	9
Schematische Übersicht über Aufbau und Inhalt der Gemeindeschlüsselnummern .....	10
Verwaltungsgliederung des Bundesgebietes am 31.12.1991 .....	13
Bevölkerungsdichte in den Kreisen der Bundesrepublik Deutschland am 31.12.1991 .....	15
Karte der Bundesrepublik Deutschland mit Länder- und Regierungsbezirksgrenzen nach dem Stand 31.12.1991 .....	17
Verwaltungsgrenzenkarten der Länder nach dem Stand 31.12.1991	
01 Schleswig-Holstein .....	89
02 Hamburg .....	89
03 Niedersachsen .....	109
04 Bremen .....	109
05 Nordrhein-Westfalen .....	131
06 Hessen .....	143
07 Rheinland-Pfalz .....	155
08 Baden-Württemberg .....	193
09 Bayern .....	215
10 Saarland .....	255
11 Berlin .....	259
12 Brandenburg .....	259
13 Mecklenburg-Vorpommern .....	291
14 Sachsen .....	313
15 Sachsen-Anhalt .....	343
16 Thüringen .....	369

## T a b e l l e n t e i l

1	Kreisfreie Städte und Landkreise am 31.12.1991	
1.1	Fläche, Bevölkerung und Bevölkerungsdichte in den kreisfreien Städten und Landkreisen .	19
1.2	Regierungsbezirke, kreisfreie Städte und Landkreise in alphabetischer Ordnung .....	43
2	Gemeinden, Fläche und Bevölkerung in den Gemeindeverbänden am 31.12.1991 .....	48
3	Gemeinden in systematischer Ordnung mit Schlüsselnummer, Fläche, Bevölkerung, Bevölkerungsdichte und Postleitzahl am 31.12.1991	
01	Schleswig-Holstein .....	91
02	Hamburg .....	107
03	Niedersachsen .....	111
04	Bremen .....	129
05	Nordrhein-Westfalen .....	133
06	Hessen .....	145
07	Rheinland-Pfalz .....	157
08	Baden-Württemberg .....	195
09	Bayern .....	217
10	Saarland .....	257
11	Berlin .....	261
12	Brandenburg .....	262
13	Mecklenburg-Vorpommern ....	293
14	Sachsen .....	315
15	Sachsen-Anhalt .....	345
16	Thüringen .....	371
4	Gemeinden in alphabetischer Ordnung mit Schlüsselnummer, Bevölkerung und Postleitzahl am 31.12.1991 .....	399
5	Gemeinden mit 5 000 Einwohnern und mehr nach Einwohnergrößenklassen mit ihrer Postleitzahl, Fläche, Bevölkerung und Bevölkerungsdichte am 31.12.1991 .....	814

6	Kreisfreie Städte, Landkreise und Gemeinden nach Größenklassen	
6.1	Gemeinden von 1950 bis 1991 nach Einwohnergrößenklassen .....	851
6.2	Kreisfreie Städte und Landkreise in den Ländern am 31.12.1991 .....	852
6.3	Gemeinden in den Ländern am 31.12.1991 nach Einwohnergrößenklassen .....	854
6.4	Gemeinden in den Ländern am 31.12.1991 nach Flächengrößenklassen .....	856
6.5	Gemeinden in den Ländern am 31.12.1991 nach der Bevölkerungsdichte .....	858
7	Die kleinsten und größten Gemeinden und Kreise nach der Fläche, Bevölkerung und Bevölkerungsdichte am 31.12.1991	
7.1	Die 10 kleinsten Gemeinden .....	860
7.2	Die 10 größten Gemeinden .....	861
7.3	Die 20 kleinsten Kreise .....	862
7.4	Die 20 größten Kreise .....	863
8	Städte am 31.12.1991	
8.1	Fläche, Bevölkerung und Bevölkerungsdichte nach Einwohnergrößenklassen .....	864
8.2	Nach Ländern und Einwohnergrößenklassen .....	893
9	Postleitzonen, Postleiträume und Postbereiche mit ihrer Fläche, Bevölkerung und Zahl der Gemeinden am 31.12.1991	
9.1	Verkehrsgebiet West .....	894
9.2	Verkehrsgebiet Ost .....	901

Angaben für die Bundesrepublik Deutschland nach dem Gebietsstand seit dem 3.10.1990.

## Zeichenerklärung

- = nichts vorhanden

x = Tabellenfach gesperrt, weil  
Aussage nicht sinnvoll

0 = weniger als die Hälfte von 1  
in der letzten besetzten Stelle,  
jedoch mehr als nichts

. = Zahlenwert unbekannt

## Abkürzungen

BB = Brandenburg  
BE = Berlin  
BW = Baden-Württemberg  
BY = Bayern  
HB = Bremen  
HE = Hessen  
HH = Hamburg  
MV = Mecklenburg-Vorpommern

NI = Niedersachsen  
NW = Nordrhein-Westfalen  
RP = Rheinland-Pfalz  
SH = Schleswig-Holstein  
SL = Saarland  
SN = Sachsen  
ST = Sachsen-Anhalt  
TH = Thüringen  
Km<sup>2</sup> = Quadratkilometer

a. = am, an  
a. d. = an dem, an den, an der, auf der  
b. = bei  
Bay. = Bayern  
Erzgeb. = Erzgebirge  
Gde. = Gemeinde  
gemfr. = gemeindefrei  
hl. = heilig  
i. = im, in  
i. d. = in dem, in den, in der  
MFr. = Mittelfranken  
NB = Niederbayern  
NL = Niederlausitz  
OB = Oberbayern

Odw. = Odenwald  
OFr. = Oberfranken  
OL = Oberlausitz  
OPf. = Oberpfalz  
Reg.-Bez. = Regierungsbezirk  
Rhld. = Rheinland  
Sa. = Sachsen  
Schw. = Schwaben  
St. = Sankt  
Thür. = Thüringen  
UFr. = Unterfranken  
v. d. = vor der  
Vogtl. = Vogtland  
Westf. = Westfalen

#### Vorbemerkung

Das vorliegende, überwiegend maschinell erstellte Verzeichnis weist alle politisch selbständigen Gemeinden sowie kreisfreie Städte und Landkreise des Bundesgebietes zum Gebietsstand 31.12.1991 mit deren Schlüsselnummer in systematischer und alphabetischer Ordnung nach.

Neben den Karten über die Verwaltungsgrenzen der Bundesländer sind strukturelle Daten der Gemeinden, der kreisfreien Städte und Landkreise, der Gemeindeverbände und der Postleiteinheiten enthalten.

Ferner werden Gemeinden, kreisfreie Städte und Landkreise nach bestimmten Größenklassenmerkmalen nachgewiesen.

Im übrigen möchten wir darauf hinweisen, daß die in diesem Verzeichnis enthaltenen Angaben als "Gemeindekartei" auch auf maschinellem Datenträger zur Verfügung gestellt werden können. Diesbezügliche Anfragen bitten wir, an das Statistische Bundesamt, Postfach 55 28, 65180 Wiesbaden zu richten .

## Einführung

Die in dieser Veröffentlichung verwendete Gemeindeschlüsselnummer ist 8-stellig und besteht aus vier Gliederungseinheiten, die durch Zwischenräume voneinander getrennt sind, um die systematische Gliederung der Verwaltungseinheiten deutlich zu machen.

Die Schlüsselung erfolgt für:

- die Länder in der 1. und 2. Stelle,
- die Regierungsbezirke in der 3. Stelle,  
(falls in einem Bundesland keine Regierungsbezirke vorhanden sind, wird diese Stelle mit "0" besetzt),
- die kreisfreien Städte/Stadtkreise und Landkreise in der 4. und 5. Stelle (in Baden-Württemberg kennzeichnet die 4. Stelle auch die Zugehörigkeit zu einer Region),
- die Gemeinden in der 6. bis 8. Stelle.

Zu der regionalen Aufgliederung ist folgendes anzumerken:

Regionen (nur in Baden-Württemberg) sind die Gebiete der Regionalverbände. Diese sind nach dem Regionalverbandsgesetz vom 26. Juli 1971 Körperschaften des öffentlichen Rechts. Sie verwalten ihre Angelegenheiten im Rahmen der Gesetze unter eigener Verantwortung, sind Träger der Regionalplanung und wirken nach Maßgabe dieses Gesetzes bei der Landesplanung mit.

Bei den Gemeindeverbänden handelt es sich um einen - teilweise freiwilligen - Zusammenschluß von Gemeinden unter Beibehaltung der Selbständigkeit der Gemeinden. Der Aufgabenbereich der Gemeindeverbände kann von der Beratung und Unterstützung der Mitgliedsgemeinden bei der Erfüllung ihrer Aufgaben bis hin zur eigenständigen Wahrnehmung von gemeindlichen oder staatlichen Angelegenheiten reichen. Die Gemeindeverbände werden in Schleswig-Holstein als Amt bzw. Kirchspielslandgemeinde, in Niedersachsen als Samtgemeinde, in Rheinland-Pfalz als Verbandsgemeinde und in Baden-Württemberg und Bayern als Verwaltungsgemeinschaft bezeichnet.

Die Bezeichnung Bad ist Bestandteil des Gemeindennamens. Gemeinden mit dem Namensteil "Bad" sind daher im alphabetischen Verzeichnis entsprechend eingeordnet.

Die Bezeichnung Stadt führen die Gemeinden, denen diese Bezeichnung nach dem bisherigen

Recht zusteht oder auf Antrag von der Landesregierung verliehen wird. Eine kreisfreie Stadt (Stadtkreis) wird gebildet, wenn eine Gemeinde eine gewisse (in der jeweiligen Gemeinde- oder Kreisordnung bestimmte) Größe erreicht hat oder ihr dieser Status durch besondere landesgesetzliche Regelung verliehen wird.

Gemeindefreie Gebiete (nur in Schleswig-Holstein, Niedersachsen, Hessen, Rheinland-Pfalz, Baden-Württemberg und Bayern) sind die keiner Gemeinde zugeteilten Teile eines Bundeslandes. Es handelt sich meistens um Staatsforste, Seen, Truppenübungsplätze und Ödland. Die gemeindefreien Gebiete werden in Schleswig-Holstein als Forstgutsbezirk, in Niedersachsen - teilweise - als gemeindefreier Bezirk, in Hessen und Rheinland-Pfalz als Gutsbezirk und in Baden-Württemberg als Gutsbezirk und gemeindefreier Grundbesitz bezeichnet. Es ist zwischen bewohnten und unbewohnten gemeindefreien Gebieten zu unterscheiden. Die bewohnten gemeindefreien Gebiete werden in der Statistik als selbständige Gemeinden betrachtet und zählen somit auch zum Bestand der Gemeinden.

Die Flächenangabe für die Gemeinde ist grundsätzlich die Gemarkungsfläche (Katasterfläche) am 31.12.1991. Aus arbeitsorganisatorischen Gründen können jedoch für eine Reihe von neu gegründeten Gemeinden der Länder Brandenburg, Mecklenburg-Vorpommern und Sachsen-Anhalt noch keine Flächen angegeben werden. Für weitere neu gebildete Gemeinden im Land Sachsen-Anhalt liegen diese Angaben vor und wurden in die Datei aufgenommen, ohne daß bei den jeweils "abgebenden" Gemeinden die betreffende Fläche "herausgeschnitten" werden konnte. Dadurch sind - insgesamt gesehen - in einigen Fällen im Land Sachsen-Anhalt Flächenangaben doppelt in der Datei enthalten. Andererseits konnten für einige "abgebende" Gemeinden in Brandenburg und Mecklenburg-Vorpommern wegen der noch ausstehenden Neuvermessung keine Flächenangaben gemacht werden. Diese sind noch in den Flächen der "abgebenden" Gemeinden enthalten.

Diese Angaben beziehen sich auf die Landfläche des Bundesgebietes bis zur sogenannten Küstenlinie - das ist die Grenze zwischen Meer und Festland bei einem mittleren Wasserstand - einschl. der Binnengewässer aber ohne den Bodensee.

Bei den Angaben zur Bevölkerung - die in dieser Veröffentlichung auch mit "Einwohner" be-

zeichnet wird - handelt es sich um Ergebnisse der Bevölkerungsfortschreibung zum 31.12.1991 auf der Basis der Volkszählung vom 25.5.1987, bzw. 1990 für die neuen Länder und Berlin-Ost auf der Basis einer Auszählung des zentralen Einwohnerregisters der ehem. DDR zum 03.10.1990. Der Feststellung der Einwohnerzahlen lag im früheren Bundesgebiet bis Anfang 1983 der Wohnbevölkerungsbegriff zugrunde. Danach gehörten Personen mit nur einer Wohnung zur Wohnbevölkerung der Gemeinde, in der sich diese Wohnung befand. Personen mit mehr als einer Wohnung oder Unterkunft wurden der Wohnbevölkerung derjenigen Gemeinde zugeordnet, von der aus sie ihrer Arbeit oder Ausbildung nachgingen. Soweit sie weder berufstätig waren noch sich in Ausbildung befanden, war die Wohnung oder Unterkunft maßgebend, in der sie sich überwiegend aufhielten.

Mit der Einführung neuer Meldegesetze in allen Bundesländern des früheren Bundesgebietes haben die Statistischen Landesämter im April 1983 die Fortschreibung ihrer Einwohnerzahlen auf den neuen Begriff der Bevölkerung am Ort der alleinigen bzw. Hauptwohnung umgestellt. Der Begriff der Hauptwohnung wird in § 12 Abs. 2 des Melderechtsrahmengesetzes vom 16. August 1980 (BGBl. I S. 1429) wie folgt definiert:

Hauptwohnung ist die vorwiegend benutzte Wohnung des Einwohners.

Hauptwohnung eines verheirateten Einwohners, der nicht dauernd getrennt von seiner Familie lebt, ist die vorwiegend benutzte Wohnung der Familie. In Zweifelsfällen ist die vorwiegend benutzte Wohnung dort, wo der Schwerpunkt der Lebensbeziehungen des Einwohners liegt.

Die ab April 1983 festgestellten Einwohnerzahlen entsprechen somit - insbesondere wegen der anderen Zuordnung von verheirateten, nicht dauernd von ihrer Familie getrennt lebenden Personen mit mehreren Wohnungen im Bundesgebiet - nicht mehr voll dem bisherigen Wohnbevölkerungsbegriff. Aus diesem Grund wird ab der Ausgabe 1984 dieses Verzeichnisses die Bezeichnung "Wohnbevölkerung" generell durch "Bevölkerung" ersetzt.

Die fortgeschriebenen Bevölkerungszahlen für die neuen Länder und Berlin-Ost basieren auf dem Begriff der "Wohnbevölkerung", der bis zum Frühjahr 1983 auch im früheren Bundesgebiet verwendet wurde.

Nach dem Inkrafttreten von Meldegesetzen in den neuen Bundesländern wird der Begriff der Bevölkerung am Ort der alleinigen bzw. Hauptwohnung auch dort Anwendung finden.

Zur Bevölkerung zählen - wie bisher - auch die im Bundesgebiet gemeldeten Ausländer (einschließlich Staatenlose).

Nicht zur Bevölkerung gehören hingegen - wie bisher - die Angehörigen der ausländischen Stationierungsstreitkräfte sowie der ausländischen diplomatischen und konsularischen Vertretungen mit ihren Familienangehörigen.

Bevölkerungsdichte ist die Einwohnerzahl je Quadratkilometer (km<sup>2</sup>).

Am 1. Juli 1993 ist eine 5-stellige Postleitzahl eingeführt worden. Wegen technischer Probleme konnte sie jedoch noch nicht in dieses Verzeichnis aufgenommen werden. In den Fällen, in denen für eine Gemeinde mehrere Postleitzahlen vergeben wurden, ist geplant, diejenige Postleitzahl aufzunehmen, die für den örtlichen Bereich (Zustellbezirk) gilt, in dem sich die Gemeinde- (Stadt-)verwaltung (Sitz des Oberbürgermeisters bzw. Stadtdirektors oder Ortsbürgermeisters) befindet.

Die Postleitzahlen des "alten" Systems sind auf der Dezimalklassifikation aufgebaut und bestehen aus vier Stellen. Die 1. Stelle bezeichnet die Leitzone, die 2. Stelle den Leitraum, die 3. Stelle den Leitbereich und die 4. Stelle das Leitamt bzw. die Postverteilungsstelle. Gemeinden, die postalisch von Zustellbezirken verschiedener Leitbereiche betreut werden, sind ungeteilt den Leitbereichen zugeordnet worden, in denen ihr Bevölkerungsschwerpunkt liegt.

Zu einem Postleitbereich (3-stellig) gehören ein oder mehrere Verwaltungspostämter, von denen die Post auf die zum Leitbereich gehörenden Postorte (4-stellig) verteilt wird.

Bei den Postleitzahlen des alten Systems war einer im früheren Bundesgebiet gelegenen Gemeinde ein "W", derjenigen einer ostdeutschen Gemeinde ein "O" voranzustellen.

Auch die neuen Postleitzahlen sind auf der Dezimalklassifikation aufgebaut. Ein regionaler Bezug läßt sich allerdings nur in der 1. Stelle herstellen. Bereits ab der 2. Stelle sind Überschneidungen von Gemeinde- (Stadt-) grenzen möglich, sodaß eine genaue Zuordnung zu einer bestimmten Gemeinde (Stadt) nicht immer gegeben ist.

# Entwicklung der Zahl der kreisfreien Städte, Landkreise und Gemeinden

Stichtag	Anzahl der			
	Kreise			Gemeinden
	insgesamt	kreisfreie Städte	Landkreise	

## Früheres Bundesgebiet

31.12.1951 <sup>1)</sup> .....	558	140	418	24 176
31.12.1952 <sup>1)</sup> .....	558	140	418	24 191
31.12.1953 <sup>1)</sup> .....	557	139	418	24 201
31.12.1954 <sup>1)</sup> .....	557	139	418	24 202
31.12.1955 <sup>1)</sup> .....	558	140	418	24 202
31.12.1956 .....	566	141	425	24 531
31.12.1957 .....	566	141	425	24 529
31.12.1958 .....	566	141	425	24 526
31.12.1959 .....	566	141	425	24 512
31.12.1960 .....	566	141	425	24 496
31.12.1961 .....	566	141	425	24 500
31.12.1962 .....	566	141	425	24 489
31.12.1963 .....	566	141	425	24 480
31.12.1964 .....	565	140	425	24 447
31.12.1965 .....	565	140	425	24 438
31.12.1966 .....	564	139	425	24 386
31.12.1967 .....	564	139	425	24 357
31.12.1968 .....	564	139	425	24 182
31.12.1969 .....	550	137	413	23 040
31.12.1970 .....	542	136	406	22 155
31.12.1971 .....	542	136	406	19 795
31.12.1972 .....	429	112	317	15 794
31.12.1973 .....	393	110	283	14 930
31.12.1974 .....	371	104	267	12 161
31.12.1975 .....	344	94	250	10 841
31.12.1976 .....	343	93	250	10 652
31.12.1977 .....	327	92	235	10 391
31.12.1978 .....	327	92	235	8 519
31.12.1979 .....	327	91	236	8 505
31.12.1980 .....	328	91	237	8 501
31.12.1981 .....	328	91	237	8 504
31.12.1982 .....	328	91	237	8 505
31.12.1983 .....	328	91	237	8 507
31.12.1984 .....	328	91	237	8 506
31.12.1985 .....	328	91	237	8 506
31.12.1986 .....	328	91	237	8 504
31.12.1987 .....	328	91	237	8 505
31.12.1988 .....	328	91	237	8 505
31.12.1989 .....	328	91	237	8 506
31.12.1990 .....	328	91	237	8 506
31.12.1991 .....	328	91	237	8 504

## Deutschland

31.12.1990 .....	543	117	426	16 128
31.12.1991 .....	543	117	426	16 098

1) Ohne Saarland.

Schematische Übersicht über Aufbau und Inhalt der Gemeindeschlüsselnummern\*)

	1	2	3	4	5	6	7	8
<b>Schleswig-Holstein</b>								
Land	0	1						
Regierungsbezirk	0	1	0					
kreisfreie Städte	0	1	0	01 bis 04		0	0	0
Kreise	0	1	0	51 bis 62				
kreisangehörige Gemeinden	0	1	0	51 bis 62		001	bis	182
gemeindefreies Gebiet <sup>2)</sup>	0	1	0	5	3	1	0	5
gemeindefreies Gebiet <sup>3)</sup>	0	1	0	6	0	0	1	4
<b>Hamburg</b>								
Land	0	2						
kreisfreie Stadt	0	2	0	0	0	0	0	0
<b>Niedersachsen</b>								
Land	0	3						
Regierungsbezirke	0	3	1 bis 4					
kreisfreie Städte	0	3	1 bis 4	01 bis 05		0	0	0
Landkreise	0	3	1 bis 4	51 bis 62				
kreisangehörige Gemeinden	0	3	1 bis 4	51 bis 62		001	bis	060
gemeindefreie Gebiete	0	3	1 bis 4	51 bis 58		501	bis	508
darunter: bewohnt	0	3	3	5	1	5	0	1
	0	3	3	5	8	5	0	1
<b>Bremen</b>								
Land	0	4						
kreisfreie Städte	0	4	0	11 bis 12		0	0	0
<b>Nordrhein-Westfalen</b>								
Land	0	5						
Regierungsbezirke	0	5	1 bis 9					
kreisfreie Städte	0	5	1 bis 9	11 bis 24		0	0	0
Kreise	0	5	1 bis 9	54 bis 82				
kreisangehörige Gemeinden	0	5	1 bis 9	54 bis 82		004	bis	096
<b>Hessen</b>								
Land	0	6						
Regierungsbezirke	0	6	4 bis 6					
kreisfreie Städte	0	6	4 bis 6	11 bis 14		0	0	0
Landkreise	0	6	4 bis 6	31 bis 40				
kreisangehörige Gemeinden	0	6	4 bis 6	31 bis 40		001	bis	029
gemeindefreie Gebiete	0	6	4 bis 6	31 bis 36		2	0	0

Fußnoten siehe S. 12.



Schematische Übersicht über Aufbau und Inhalt der Gemeindegeschlüsselnummern\*)

1	2	3	4 <sup>1)</sup>	5 <sup>1)</sup>	6	7	8
---	---	---	-----------------	-----------------	---	---	---

Rheinland-Pfalz

Land	0	7					
Regierungsbezirke	0	7	1 bis 3				
kreisfreie Städte	0	7	1 bis 3	11 bis 20	0	0	0
Landkreise	0	7	1 bis 3	31 bis 43			
kreisangehörige Gemeinden	0	7	1 bis 3	31 bis 43	001	bis	504
gemeindefreies Gebiet (bewohnt)	0	7	1	3 4	5	0	1

Baden-Württemberg

Land	0	8					
Regierungsbezirke	0	8	1 bis 4				
Stadtkreise	0	8	1 bis 4	11 bis 31	0	0	0
Landkreise	0	8	1 bis 4	15 bis 37			
kreisangehörige Gemeinden	0	8	1 bis 4	15 bis 37	001	bis	153
gemeindefreies Gebiet (unbewohnt)	0	8	3	1 7	9	7	1
gemeindefreies Gebiet (bewohnt)	0	8	4	1 5	0	8	6

Bayern

Land	0	9					
Regierungsbezirke	0	9	1 bis 7				
kreisfreie Städte	0	9	1 bis 7	61 bis 65	0	0	0
Landkreise	0	9	1 bis 7	71 bis 90			
kreisangehörige Gemeinden	0	9	1 bis 7	71 bis 90	111	bis	231
gemeindefreie Gebiete (unbewohnt)	0	9	1 bis 7	71 bis 89	4	4	4

Saarland

Land	1	0					
Regierungsbezirk	1	0	0				
Landkreise (einschl. Stadtverband)	1	0	0	41 bis 46			
kreisangehörige Gemeinden	1	0	0	41 bis 46	100	bis	519

Berlin

Land	1	1					
kreisfreie Stadt	1	1	0	0 0	0	0	0
Berlin (westl. Stadtbezirke)	1	1	1	0 0	0	0	0
Berlin (östl. Stadtbezirke)	1	1	2	0 0	0	0	0

Brandenburg

Land	1	2					
Regierungsbezirke	1	2	0				
Stadtkreise	1	2	0	01 bis 06	0	0	0
Landkreise	1	2	0	11 bis 48			
kreisangehörige Gemeinden	1	2	0		010	bis	970

Schematische Übersicht über Aufbau und Inhalt der Gemeindeschlüsselnummern\*)

1	2	3	4	5	6	7	8
---	---	---	---	---	---	---	---

**Mecklenburg-Vorpommern**

Land	1	3					
Regierungsbezirke	1	3	0				
Stadtkreise	1	3	0	01 bis 06	0	0	0
Landkreise	1	3	0	11 bis 41			
kreisangehörige Gemeinden	1	3	0	11 bis 41	010	bis	990

**Sachsen**

Land	1	4					
Regierungsbezirke	1	4	0				
Stadtkreise	1	4	0	01 bis 06	0	0	0
Landkreise	1	4	0	11 bis 58			
kreisangehörige Gemeinden	1	4	0	11 bis 41	010	bis	850

**Sachsen-Anhalt**

Land	1	5					
Regierungsbezirke	1	5	1 bis 3				
Stadtkreise	1	5	1 bis 3	01 bis 03	0	0	0
Landkreise	1	5	1 bis 3	11 bis 47			
kreisangehörige Gemeinden	1	5	1 bis 3	11 bis 47	010	bis	860

**Thüringen**

Land	1	6					
Regierungsbezirke	1	6	0				
Stadtkreise	1	6	0	01 bis 05	0	0	0
Landkreise	1	6	0	11 bis 45			
kreisangehörige Gemeinden	1	6	0	11 bis 45	010	bis	970

\*) Siehe auch einführenden Text auf S. 6.  
 1) In Baden-württemberg kennzeichnet die vierte Stelle die Zugehörigkeit zu einer Region, während in der fünften Stelle der Kreis angegeben wird.

2) Die bewohnten Teile gehören als Exklaven zur Gemeinde Aumühle.  
 3) Die bewohnten Teile gehören als Exklaven zu den Gemeinden Bark, Hartenholm, Heidmühlen und Wahlstedt, Stadt.

## L 2 Fläche, Bevölkerung und Verwaltungsgliederung am 31.12.1991

Land	Fläche	Bevölkerung		Einwohner je km <sup>2</sup>	Kreisfreie Städte	Landkreise	Gemeinden <sup>1)</sup>
		insgesamt	männlich				
	km <sup>2</sup>	Anzahl					
01 Schleswig-Holstein .....	15 731,33	2 648 532	1 287 605	168	4	11	1 131
02 Hamburg .....	755,31	1 668 757	795 130	2 209	1	-	1
03 Niedersachsen .....	47 363,59	7 475 790	3 636 515	158	9	38	1 030
04 Bremen .....	404,23	683 684	328 227	1 691	2	-	2
05 Nordrhein-Westfalen .....	34 070,68	17 509 866	8 461 410	514	23	31	396
06 Hessen .....	21 114,35	5 837 330	2 847 270	276	5	21	426
07 Rheinland-Pfalz .....	19 845,78	3 821 235	1 858 846	193	12	24	2 303
08 Baden-Württemberg .....	35 751,39	10 001 840	4 881 575	280	9	35	1 111
09 Bayern .....	70 553,97	11 595 970	5 639 069	164	25	71	2 051
10 Saarland .....	2 570,01	1 076 879	520 427	419	-	6	52
11 Berlin .....	889,10	3 446 031	1 640 247	3 876	1	-	1
12 Brandenburg .....	29 052,53	2 542 723	1 231 740	88	6	38	1 793
13 Mecklenburg-Vorpommern .....	23 598,21	1 891 657	920 731	80	6	31	1 123
14 Sachsen .....	18 337,74	4 678 877	2 209 397	255	6	48	1 623
15 Sachsen-Anhalt .....	20 442,92	2 823 324	1 349 595	138	3	37	1 361
16 Thüringen .....	16 251,36	2 572 069	1 231 319	158	5	35	1 694
Deutschland ...	356 732,50	80 274 564	38 839 103	225	117	426	16 098
Nachrichtlich							
Früheres Bundesgebiet <sup>2)</sup> .....	248 646,44	64 484 787	31 282 282	259	91	237	8 504
Neue Länder und Berlin-Ost <sup>3)</sup> .....	108 086,06	15 789 777	7 556 821	146	26 <sup>4)</sup>	189	7 594 <sup>4)</sup>

1) Einschl. der bewohnten gemeindefreien Gebiete.

2) Einschl. Berlin, westl. Stadtbezirke.

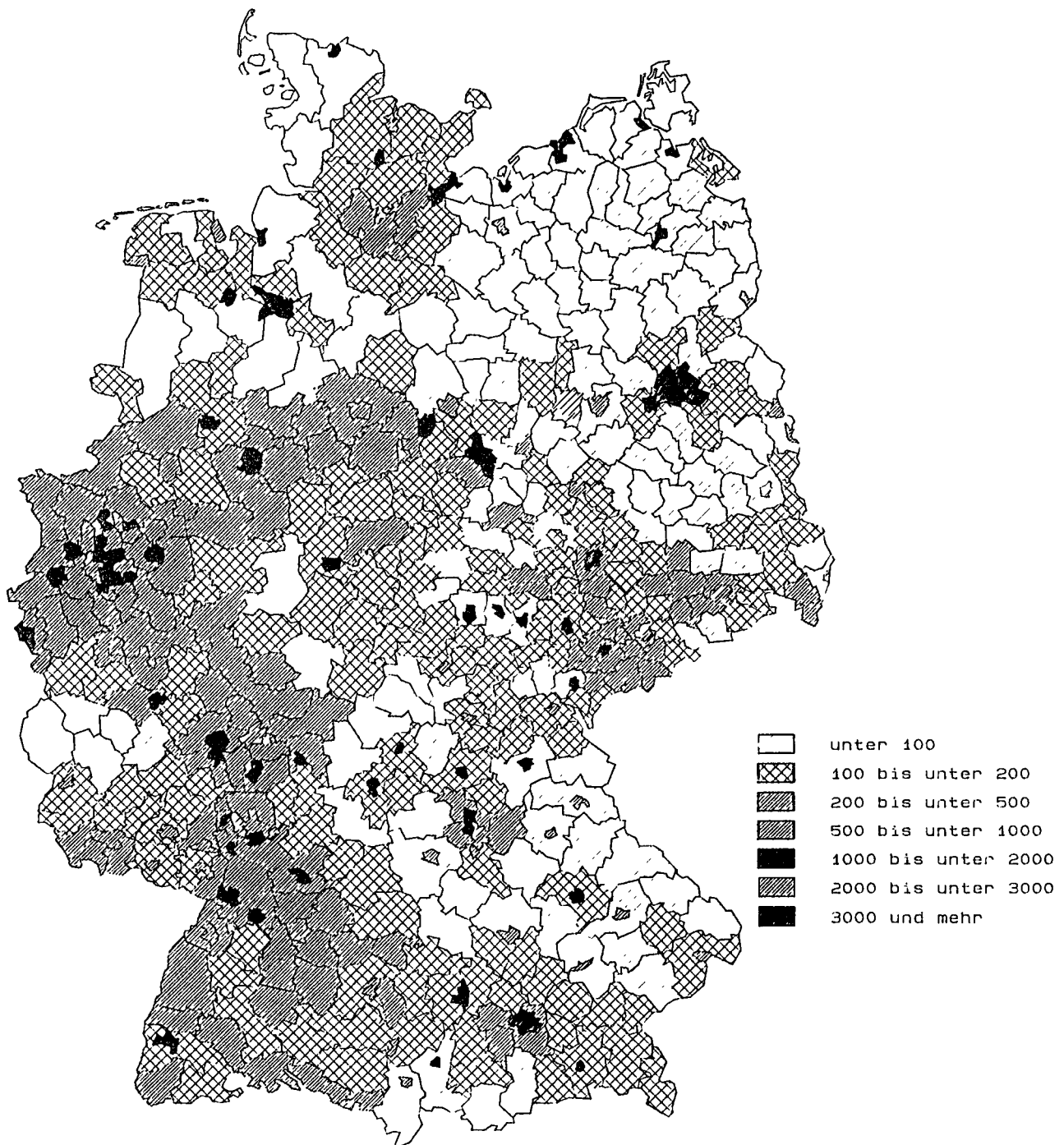
3) Einschl. Berlin, östl. Stadtbezirke.

4) Ohne Berlin.



BEVOELKERUNGSDICHTE AM 31.12.1991

EINWOHNER JE KM 2





# BUNDESREPUBLIK DEUTSCHLAND

Länder- und Regierungsbezirksgrenzen nach dem Stand vom 31.12.1991



○ Landeshauptstadt

Statistisches Bundesamt 93 0079





1 Kreisfreie Städte und Landkreise am 31.12.1991

1.1 Fläche, Bevölkerung und Bevölkerungsdichte in den kreisfreien Städten und Landkreisen

Schlüssel- nummer	Kreisfreie Stadt Kreis/ Landkreis	Fläche km 2	Bevölkerung		Ein- wohner je km 2
			insgesamt	männlich	
01	Schleswig-Holstein				
Kreisfreie Städte					
01 0 01	Flensburg, Stadt .....	56,36	87 241	41 619	1 548
01 0 02	Kiel, Landeshauptstadt .....	111,73	247 107	118 491	2 212
01 0 03	Lübeck, Hansestadt .....	214,16	215 999	101 477	1 009
01 0 04	Neumünster, Stadt .....	71,56	81 175	38 896	1 134
	Kreisfreie Städte zusammen ...	453,81	631 522	300 483	1 392
Kreise					
01 0 51	Dithmarschen .....	1 404,71	130 043	63 355	93
01 0 53	Herzogtum Lauenburg .....	1 263,00	162 111	78 278	128
01 0 54	Nordfriesland .....	2 049,36	153 791	75 256	75
01 0 55	Ostholstein .....	1 391,57	191 177	91 744	137
01 0 56	Pinneberg .....	662,19	272 119	132 901	411
01 0 57	Plön .....	1 082,41	122 869	61 925	114
01 0 58	Rendsburg-Eckernförde .....	2 185,72	249 003	122 554	114
01 0 59	Schleswig-Flensburg .....	2 071,71	181 302	90 115	88
01 0 60	Segeberg .....	1 344,31	224 015	109 691	167
01 0 61	Steinburg .....	1 056,25	129 996	63 921	123
01 0 62	Stormarn .....	766,29	200 584	97 382	262
	Kreise zusammen ...	15 277,52	2 017 010	987 122	132
	Land insgesamt ...	15 731,33	2 648 532	1 287 605	168
02	Hamburg				
02 0 00	Hamburg, Freie und Hansestadt .....	755,31	1 668 757	795 130	2 209
03	Niedersachsen				
Reg.-Bez. Braunschweig					
Kreisfreie Städte					
03 1 01	Braunschweig, Stadt .....	192,06	259 127	124 601	1 349
03 1 02	Salzgitter, Stadt .....	223,92	115 381	56 222	515
03 1 03	Wolfsburg, Stadt .....	203,95	128 995	63 607	632
	Kreisfreie Städte zusammen ...	619,93	503 503	244 430	812
Landkreise					
03 1 51	Gifhorn .....	1 561,77	144 897	72 272	93
03 1 52	Göttingen .....	1 116,97	261 093	126 354	234
03 1 53	Goslar .....	964,97	162 820	78 383	169
03 1 54	Helmstedt .....	673,77	101 113	49 140	150

1 Kreisfreie Städte und Landkreise am 31.12.1991

1.1 Fläche, Bevölkerung und Bevölkerungsdichte in den kreisfreien Städten und Landkreisen

Schlüssel- nummer	Kreisfreie Stadt Kreis/ Landkreis	Fläche km 2	Bevölkerung		Ein- wohner je km 2
			insgesamt	männlich	
03 1 55	Northeim .....	1 266,60	151 569	73 158	120
03 1 56	Osterode am Harz .....	636,04	89 799	43 175	141
03 1 57	Peine .....	534,40	121 721	59 386	228
03 1 58	Wolfenbüttel .....	722,17	118 864	57 669	165
	Landkreise zusammen ...	7 476,69	1 151 876	559 537	154
	Reg.-Bez. zusammen ...	8 096,62	1 655 379	803 967	204
Reg.-Bez. Hannover					
Kreisfreie Stadt					
03 2 01	Hannover, Landeshauptstadt .....	204,08	517 476	242 975	2 536
Landkreise					
03 2 51	Diepholz .....	1 987,21	191 858	94 941	97
03 2 52	Hamel-Pyrmont .....	799,33	160 524	75 861	201
03 2 53	Hannover .....	2 085,72	568 256	276 847	272
03 2 54	Hildesheim .....	1 205,28	287 389	137 530	238
03 2 55	Holzwinden .....	692,52	81 986	39 421	118
03 2 56	Nienburg (Weser) .....	1 398,43	117 726	57 859	84
03 2 57	Schaumburg .....	675,57	156 483	75 499	232
	Landkreise zusammen ...	8 844,06	1 564 222	757 958	177
	Reg.-Bez. zusammen ...	9 048,14	2 081 698	1 000 933	230
Reg.-Bez. Lüneburg					
Landkreise					
03 3 51	Celle .....	1 544,90	171 465	83 007	111
03 3 52	Cuxhaven .....	2 088,22	193 368	94 764	93
03 3 53	Harburg .....	1 244,37	202 579	99 943	163
03 3 54	Lüchow-Dannenberg .....	1 219,63	49 737	24 081	41
03 3 55	Lüneburg .....	1 062,64	140 068	67 710	132
03 3 56	Osterholz .....	650,64	97 595	48 412	150
03 3 57	Rotenburg (Wümme) .....	2 069,74	143 455	71 478	69
03 3 58	Soltau-Fallingb. ....	1 873,25	127 899	63 173	68
03 3 59	Stade .....	1 265,99	172 227	85 182	136
03 3 60	Uelzen .....	1 453,18	94 172	45 492	65
03 3 61	Verden .....	787,75	119 850	58 856	152
	Landkreise zusammen ...	15 260,31	1 512 415	742 098	99
	Reg.-Bez. zusammen ...	15 260,31	1 512 415	742 098	99

# 1 Kreisfreie Städte und Landkreise am 31.12.1991

## 1.1 Fläche, Bevölkerung und Bevölkerungsdichte in den kreisfreien Städten und Landkreisen

Schlüssel- nummer	Kreisfreie Stadt	Fläche km 2	Bevölkerung		Ein- wohner je km 2
	Kreis/ Landkreis		insgesamt	männlich	
Reg.-Bez. Weser-Ems					
Kreisfreie Städte					
03 4 01	Delmenhorst, Stadt .....	62,35	75 967	37 200	1 218
03 4 02	Emden, Stadt .....	112,40	51 103	24 880	455
03 4 03	Oldenburg (Oldenburg), Stadt .....	102,95	145 161	68 359	1 410
03 4 04	Osnabrück, Stadt .....	119,80	165 143	78 213	1 378
03 4 05	Wilhelmshaven, Stadt .....	103,37	91 149	44 369	882
	Kreisfreie Städte zusammen ...	500,87	528 523	253 021	1 055
Landkreise					
03 4 51	Ammerland .....	728,12	97 958	48 346	135
03 4 52	Aurich .....	1 282,61	172 314	84 032	134
03 4 53	Cloppenburg .....	1 417,55	123 264	61 418	87
03 4 54	Emsland .....	2 880,23	268 233	133 125	93
03 4 55	Friesland .....	607,54	95 092	46 380	157
03 4 56	Grafschaft Bentheim .....	980,68	120 578	59 087	123
03 4 57	Leer .....	1 086,19	146 754	71 793	135
03 4 58	Oldenburg (Oldenburg) .....	1 062,80	105 606	52 726	99
03 4 59	Osnabrück .....	2 121,23	316 276	154 849	149
03 4 60	Vechta .....	812,44	107 520	53 451	132
03 4 61	Wesermarsch .....	821,77	90 761	45 045	110
03 4 62	Wittmund .....	656,49	53 419	26 244	81
	Landkreise zusammen ...	14 457,65	1 697 775	836 496	117
	Reg.-Bez. zusammen ...	14 958,52	2 226 298	1 089 517	149
	Kreisfreie Städte insgesamt ...	1 324,88	1 549 502	740 426	1 170
	Landkreise insgesamt ...	46 038,71	5 926 288	2 896 089	129
	Land insgesamt ...	47 363,59	7 475 790	3 636 515	158
04 Bremen					
Kreisfreie Städte					
04 0 11	Bremen, Stadt .....	326,72	552 746	264 615	1 692
04 0 12	Bremerhaven, Stadt .....	77,51	130 938	63 612	1 689
	Land insgesamt ...	404,23	683 684	328 227	1 691

1 Kreisfreie Städte und Landkreise am 31.12.1991

1.1 Fläche, Bevölkerung und Bevölkerungsdichte in den kreisfreien Städten und Landkreisen

Schlüssel- nummer	Kreisfreie Stadt Kreis/ Landkreis	Fläche km 2	Bevölkerung		Ein- wohner je km 2
			insgesamt	männlich	
05	Nordrhein-Westfalen				
	Reg.-Bez. Düsseldorf				
	Kreisfreie Städte				
05 1 11	Düsseldorf, Stadt .....	217,00	577 561	270 301	2 662
05 1 12	Duisburg, Stadt .....	232,83	537 441	258 751	2 308
05 1 13	Essen, Stadt .....	210,35	626 989	296 611	2 981
05 1 14	Krefeld, Stadt .....	137,52	245 772	117 752	1 787
05 1 16	Mönchengladbach, Stadt .....	170,44	262 581	125 022	1 541
05 1 17	Mülheim a. d. Ruhr, Stadt .....	91,26	177 042	83 850	1 940
05 1 19	Oberhausen, Stadt .....	77,03	224 559	107 758	2 915
05 1 20	Remscheid, Stadt .....	74,60	123 618	59 340	1 657
05 1 22	Solingen, Stadt .....	89,46	165 924	79 283	1 855
05 1 24	Wuppertal, Stadt .....	168,37	385 463	183 030	2 289
	Kreisfreie Städte zusammen ...	1 468,86	3 326 950	1 581 698	2 265
	Kreise				
05 1 54	Kleve .....	1 231,30	274 423	134 806	223
05 1 58	Mettmann .....	407,08	501 754	242 603	1 233
05 1 62	Neuss .....	576,10	425 009	208 256	738
05 1 66	Viersen .....	562,77	275 825	133 793	490
05 1 70	Wesel .....	1 042,24	449 191	219 414	431
	Kreise zusammen ...	3 819,49	1 926 202	938 872	504
	Reg.-Bez. zusammen ...	5 288,35	5 253 152	2 520 570	993
	Reg.-Bez. Köln				
	Kreisfreie Städte				
05 3 13	Aachen, Stadt .....	160,82	244 442	121 094	1 520
05 3 14	Bonn, Stadt .....	141,23	296 244	139 650	2 098
05 3 15	Köln, Stadt .....	405,12	956 690	459 507	2 361
05 3 16	Leverkusen, Stadt .....	78,86	161 147	78 347	2 043
	Kreisfreie Städte zusammen ...	786,03	1 658 523	798 598	2 110
	Kreise				
05 3 54	Aachen .....	546,56	296 858	145 456	543
05 3 58	Düren .....	941,17	247 630	121 983	263
05 3 62	Erftkreis .....	704,84	425 083	208 678	603
05 3 66	Euskirchen .....	1 249,17	173 375	85 223	139
05 3 70	Heinsberg .....	627,70	224 934	110 740	358

# 1 Kreisfreie Städte und Landkreise am 31.12.1991

## 1.1 Fläche, Bevölkerung und Bevölkerungsdichte in den kreisfreien Städten und Landkreisen

Schlüssel- nummer	Kreisfreie Stadt Kreis/ Landkreis	Fläche km 2	Bevölkerung		Ein- wohner je km 2
			insgesamt	männlich	
05 3 74	Oberbergischer Kreis .....	917,99	266 728	128 835	291
05 3 78	Rheinisch-Bergischer Kreis .....	437,63	263 165	127 460	601
05 3 82	Rhein-Sieg-Kreis .....	1 153,43	511 844	249 896	444
	Kreise zusammen ...	6 578,49	2 409 617	1 178 271	366
	Reg.-Bez. zusammen ...	7 364,52	4 068 140	1 976 869	552
Reg.-Bez. Münster					
Kreisfreie Städte					
05 5 12	Bottrop, Stadt .....	100,61	118 758	57 104	1 180
05 5 13	Gelsenkirchen, Stadt .....	104,85	293 839	140 821	2 802
05 5 15	MÜNSTER, Stadt .....	302,41	264 181	123 478	874
	Kreisfreie Städte zusammen ...	507,87	676 778	321 403	1 333
Kreise					
05 5 54	Borken .....	1 417,54	326 950	161 999	231
05 5 58	Coesfeld .....	1 109,55	188 858	92 370	170
05 5 62	Recklinghausen .....	760,15	655 039	317 243	862
05 5 66	Steinfurt .....	1 791,51	397 081	195 750	222
05 5 70	Warendorf .....	1 315,10	260 160	127 308	198
	Kreise zusammen ...	6 393,85	1 828 088	894 670	286
	Reg.-Bez. zusammen ...	6 901,72	2 504 866	1 216 073	363
Reg.-Bez. Detmold					
Kreisfreie Stadt					
05 7 11	Bielefeld, Stadt .....	257,63	322 132	152 200	1 250
Kreise					
05 7 54	Gütersloh .....	967,13	309 023	151 435	320
05 7 58	Herford .....	449,89	241 236	114 961	536
05 7 62	Höxter .....	1 199,54	147 791	72 203	123
05 7 66	Lippe .....	1 246,38	344 966	164 845	277
05 7 70	Minden-Lübbecke .....	1 151,96	302 851	145 565	263
05 7 74	Paderborn .....	1 244,80	256 836	126 097	206
	Kreise zusammen ...	6 259,70	1 602 703	775 106	256
	Reg.-Bez. zusammen ...	6 517,33	1 924 835	927 306	295

1 Kreisfreie Städte und Landkreise am 31.12.1991

1.1 Fläche, Bevölkerung und Bevölkerungsdichte in den kreisfreien Städten und Landkreisen

Schlüssel- nummer	Kreisfreie Stadt  Kreis/ Landkreis	Fläche  km 2	Bevölkerung		Ein- wohner je km 2
			insgesamt	männlich	
Reg.-Bez. Arnsberg					
Kreisfreie Städte					
05 9 11	Bochum, Stadt .....	145,40	398 578	190 740	2 741
05 9 13	Dortmund, Stadt .....	280,23	601 007	288 956	2 145
05 9 14	Hagen, Stadt .....	160,37	214 085	102 385	1 335
05 9 15	Hamm, Stadt .....	226,10	180 323	87 317	798
05 9 16	Herne, Stadt .....	51,41	179 137	86 332	3 484
	Kreisfreie Städte zusammen ...	863,51	1 573 130	755 730	1 822
Kreise					
05 9 54	Ennepe-Ruhr-Kreis .....	408,22	349 980	167 999	857
05 9 58	Hochsauerlandkreis .....	1 956,51	272 343	133 553	139
05 9 62	Märkischer Kreis .....	1 058,92	446 332	216 797	421
05 9 66	Olpe .....	710,23	132 635	65 933	187
05 9 70	Siegen-Wittgenstein .....	1 131,38	293 554	144 494	259
05 9 74	Soest .....	1 327,46	281 109	136 906	212
05 9 78	Unna .....	542,53	409 790	199 180	755
	Kreise zusammen ...	7 135,25	2 185 743	1 064 862	306
	Reg.-Bez. zusammen ...	7 998,76	3 758 873	1 820 592	470
	Kreisfreie Städte insgesamt ...	3 883,90	7 557 513	3 609 629	1 946
	Kreise insgesamt ...	30 186,78	9 952 353	4 851 781	330
	Land insgesamt ...	34 070,68	17 509 866	8 461 410	514
06	Hessen				
Reg.-Bez. Darmstadt					
Kreisfreie Städte					
06 4 11	Darmstadt, Stadt .....	122,35	140 040	67 952	1 145
06 4 12	Frankfurt am Main, Stadt .....	248,35	654 079	316 773	2 634
06 4 13	Offenbach am Main, Stadt .....	44,84	115 790	55 679	2 582
06 4 14	Wiesbaden, Landeshauptstadt .....	203,94	264 022	124 380	1 295
	Kreisfreie Städte zusammen ...	619,48	1 173 931	564 784	1 895
Landkreise					
06 4 31	Bergstraße .....	719,51	252 045	123 658	350
06 4 32	Darmstadt-Dieburg .....	658,39	265 569	131 903	403
06 4 33	Groß-Gerau .....	453,08	237 627	118 579	524
06 4 34	Hochtaunuskreis .....	482,13	216 355	103 506	449
06 4 35	Main-Kinzig-Kreis .....	1 397,35	382 407	187 943	274
06 4 36	Main-Taunus-Kreis .....	222,40	208 654	101 654	938

1 Kreisfreie Städte und Landkreise am 31.12.1991

1.1 Fläche, Bevölkerung und Bevölkerungsdichte in den kreisfreien Städten und Landkreisen

Schlüssel- nummer	Kreisfreie Stadt Kreis/ Landkreis	Fläche km 2	Bevölkerung		Ein- wohner je km 2
			insgesamt	männlich	
06 4 37	Odenwaldkreis .....	623,96	93 504	45 860	150
06 4 38	Offenbach .....	356,17	321 259	158 537	902
06 4 39	Rheingau-Taunus-Kreis .....	811,54	174 618	85 661	215
06 4 40	Wetteraukreis .....	1 100,68	270 120	132 699	245
	Landkreise zusammen ...	6 825,21	2 422 158	1 190 000	355
	Reg.-Bez. zusammen ...	7 444,69	3 596 089	1 754 784	483
Reg.-Bez. Gießen					
Landkreise					
06 5 31	Gießen .....	854,64	242 130	117 580	283
06 5 32	Lahn-Dill-Kreis .....	1 066,60	252 066	123 501	236
06 5 33	Limburg-Weilburg .....	738,35	161 489	79 048	219
06 5 34	Marburg-Biedenkopf .....	1 262,55	244 624	119 514	194
06 5 35	Vogelsbergkreis .....	1 458,98	115 770	57 267	79
	Landkreise zusammen ...	5 381,12	1 016 079	496 910	189
	Reg.-Bez. zusammen ...	5 381,12	1 016 079	496 910	189
Reg.-Bez. Kassel					
Kreisfreie Stadt					
06 6 11	Kassel, Stadt .....	106,77	196 828	92 235	1 843
Landkreise					
06 6 31	Fulda .....	1 380,37	200 728	97 777	145
06 6 32	Hersfeld-Rotenburg .....	1 097,06	130 501	63 891	119
06 6 33	Kassel .....	1 292,65	234 164	114 780	181
06 6 34	Schwalb-Eder-Kreis .....	1 538,45	184 840	91 135	120
06 6 35	Waldeck-Frankenberg .....	1 848,55	161 120	78 992	87
06 6 36	Werra-Meißner-Kreis .....	1 024,69	116 981	56 766	114
	Landkreise zusammen ...	8 181,77	1 028 334	503 341	126
	Reg.-Bez. zusammen ...	8 288,54	1 225 162	595 576	148
	Kreisfreie Städte insgesamt ...	726,25	1 370 759	657 019	1 887
	Landkreise insgesamt ...	20 388,10	4 466 571	2 190 251	219
	Land insgesamt ...	21 114,35	5 837 330	2 847 270	276

1 Kreisfreie Städte und Landkreise am 31.12.1991

1.1 Fläche, Bevölkerung und Bevölkerungsdichte in den kreisfreien Städten und Landkreisen

Schlüssel- nummer	Kreisfreie Stadt  Kreis/ Landkreis	Fläche  km 2	Bevölkerung		Ein- wohner je km 2
			insgesamt	männlich	
07	Rheinland-Pfalz				
	Reg.-Bez. Koblenz				
	Kreisfreie Stadt				
07 1 11	Koblenz, Stadt .....	105,07	109 046	51 625	1 038
	Landkreise				
07 1 31	Ahrweiler .....	787,03	118 344	57 015	150
07 1 32	Altenkirchen (Westerwald) .....	641,98	128 655	62 958	200
07 1 33	Bad Kreuznach .....	863,43	150 934	72 586	175
07 1 34	Birkenfeld .....	798,00	87 927	42 619	110
07 1 35	Cochem-Zell .....	719,40	63 045	31 038	88
07 1 37	Mayen-Koblenz .....	817,03	196 474	95 957	240
07 1 38	Neuwied .....	626,81	166 388	80 390	265
07 1 40	Rhein-Hunsrück-Kreis .....	962,93	96 177	47 088	100
07 1 41	Rhein-Lahn-Kreis .....	782,31	122 851	59 599	157
07 1 43	Westerwaldkreis .....	988,73	182 754	89 928	185
	Landkreise zusammen ...	7 987,65	1 313 549	639 178	164
	Reg.-Bez. zusammen ...	8 092,72	1 422 595	690 803	176
	Reg.-Bez. Trier				
	Kreisfreie Stadt				
07 2 11	Trier, Stadt .....	117,18	98 752	46 043	843
	Landkreise				
07 2 31	Bernkastel-Wittlich .....	1 177,59	109 339	53 517	93
07 2 32	Bitburg-Prüm .....	1 625,88	92 253	45 375	57
07 2 33	Daun .....	911,00	59 824	29 584	66
07 2 35	Trier-Saarburg .....	1 090,99	128 887	63 445	118
	Landkreise zusammen ...	4 805,46	390 303	191 921	81
	Reg.-Bez. zusammen ...	4 922,64	489 055	237 964	99
	Reg.-Bez. Rheinhessen-Pfalz				
	Kreisfreie Städte				
07 3 11	Frankenthal (Pfalz), Stadt .....	43,78	47 087	22 902	1 076
07 3 12	Kaiserslautern, Stadt .....	139,70	100 541	48 854	720
07 3 13	Landau in der Pfalz, Stadt .....	82,95	37 985	17 874	458
07 3 14	Ludwigshafen am Rhein, Stadt .....	77,67	165 368	81 187	2 129
07 3 15	Mainz, Stadt .....	97,76	182 867	87 685	1 871
07 3 16	Neustadt an der Weinstraße, Stadt ...	117,14	52 687	25 000	450



1 Kreisfreie Städte und Landkreise am 31.12.1991

1.1 Fläche, Bevölkerung und Bevölkerungsdichte in den kreisfreien Städten und Landkreisen

Schlüssel- nummer	Kreisfreie Stadt Kreis/ Landkreis	Fläche km 2	Bevölkerung		Ein- wohner je km 2
			insgesamt	männlich	
07 3 17	Pirmasens, Stadt .....	61,40	47 801	22 569	779
07 3 18	Speyer, Stadt .....	42,59	47 456	22 527	1 114
07 3 19	Worms, Stadt .....	108,74	77 429	37 139	712
07 3 20	Zweibrücken, Stadt .....	70,68	34 645	16 492	490
	Kreisfreie Städte zusammen ...	842,41	793 866	382 229	942
Landkreise					
07 3 31	Alzey-Worms .....	588,04	107 672	53 012	183
07 3 32	Bad Dürkheim .....	594,81	126 313	61 565	212
07 3 33	Donnersbergkreis .....	645,44	71 377	35 132	111
07 3 34	Germersheim .....	463,46	112 059	55 830	242
07 3 35	Kaiserslautern .....	639,80	102 701	50 336	161
07 3 36	Kusel .....	552,06	77 732	38 346	141
07 3 37	Südliche Weinstraße .....	639,90	102 525	50 119	160
07 3 38	Ludwigshafen .....	304,89	137 426	67 370	451
07 3 39	Mainz-Bingen .....	605,85	175 529	85 721	290
07 3 40	Pirmasens .....	953,76	102 385	50 419	107
	Landkreise zusammen ...	5 988,01	1 115 719	547 850	186
	Reg.-Bez. zusammen ...	6 830,42	1 909 585	930 079	280
	Kreisfreie Städte insgesamt ...	1 064,66	1 001 664	479 897	941
	Landkreise insgesamt ...	18 781,12	2 819 571	1 378 949	150
	Land insgesamt ...	19 845,78	3 821 235	1 858 846	193

08

Baden-Württemberg

Reg.-Bez. Stuttgart

Region Mittlerer Neckar

Stadtkreis

08 1 11	Stuttgart, Landeshauptstadt .....	207,32	591 946	287 859	2 855
---------	-----------------------------------	--------	---------	---------	-------

Landkreise

08 1 15	Böblingen .....	617,85	341 731	169 759	553
08 1 16	Esslingen .....	641,49	486 150	239 859	758
08 1 17	Göppingen .....	642,35	247 741	121 272	386
08 1 18	Ludwigsburg .....	687,13	472 972	233 264	688
08 1 19	Rems-Murr-Kreis .....	858,10	387 872	191 326	452
	Landkreise zusammen ...	3 446,92	1 936 466	955 480	562
	Region zusammen ...	3 654,24	2 528 412	1 243 339	692

1 Kreisfreie Städte und Landkreise am 31.12.1991

1.1 Fläche, Bevölkerung und Bevölkerungsdichte in den kreisfreien Städten und Landkreisen

Schlüssel- nummer	Kreisfreie Stadt Kreis/ Landkreis	Fläche km 2	Bevölkerung		Ein- wohner je km 2
			insgesamt	männlich	
Region Franken					
Stadtkreis					
08 1 21	Heilbronn, Stadt .....	99,86	117 427	56 413	1 176
Landkreise					
08 1 25	Heilbronn .....	1 099,57	279 912	138 045	255
08 1 26	Hohenlohekreis .....	776,69	95 126	47 017	122
08 1 27	Schwäbisch Hall .....	1 484,02	167 742	82 036	113
08 1 28	Main-Tauber-Kreis .....	1 304,50	129 934	63 468	100
	Landkreise zusammen ...	4 664,78	672 714	330 566	144
	Region zusammen ...	4 764,64	790 141	386 979	166
Region Ostwürttemberg					
Landkreise					
08 1 35	Heidenheim .....	627,18	132 824	64 744	212
08 1 36	Ostalbkreis .....	1 511,55	299 780	146 910	198
	Landkreise zusammen ...	2 138,73	432 604	211 654	202
	Region zusammen ...	2 138,73	432 604	211 654	202
	Reg.-Bez. zusammen ...	10 557,61	3 751 157	1 841 972	355
Reg.-Bez. Karlsruhe					
Region Mittlerer Oberrhein					
Stadtkreise					
08 2 11	Baden-Baden, Stadt .....	140,17	52 524	23 501	375
08 2 12	Karlsruhe, Stadt .....	173,44	278 579	135 083	1 606
	Stadtkreise zusammen ...	313,61	331 103	158 584	1 056
Landkreise					
08 2 15	Karlsruhe .....	1 084,93	389 053	191 287	359
08 2 16	Rastatt .....	738,77	207 035	100 851	280
	Landkreise zusammen ...	1 823,70	596 088	292 138	327
	Region zusammen ...	2 137,31	927 191	450 722	434
Region Unterer Neckar					
Stadtkreise					
08 2 21	Heidelberg, Stadt .....	108,83	139 392	65 115	1 281
08 2 22	Mannheim, Universitätsstadt .....	144,95	314 685	153 830	2 171
	Stadtkreise zusammen ...	253,78	454 077	218 945	1 789
Landkreise					
08 2 25	Neckar-Odenwald-Kreis .....	1 126,31	140 517	69 383	125

# 1 Kreisfreie Städte und Landkreise am 31.12.1991

## 1.1 Fläche, Bevölkerung und Bevölkerungsdichte in den kreisfreien Städten und Landkreisen

Schlüssel- nummer	Kreisfreie Stadt Kreis/ Landkreis	Fläche km 2	Bevölkerung		Ein- wohner je km 2
			Insgesamt	männlich	
08 2 26	Rhein-Neckar-Kreis .....	1 061,59	495 949	242 461	467
	Landkreise zusammen ...	2 187,90	636 466	311 844	291
	Region zusammen ...	2 441,68	1 090 543	530 789	447
	Region Nordschwarzwald				
	Stadtkreis				
08 2 31	Pforzheim, Stadt .....	97,84	115 547	54 497	1 181
	Landkreise				
08 2 35	Calw .....	797,54	152 287	74 305	191
08 2 36	Enzkreis .....	573,88	179 619	88 447	313
08 2 37	Freudenstadt .....	870,63	112 083	54 073	129
	Landkreise zusammen ...	2 242,05	443 989	216 825	198
	Region zusammen ...	2 339,89	559 536	271 322	239
	Reg. Bez. zusammen ...	6 918,88	2 577 270	1 252 833	372
	Reg.-Bez. Freiburg				
	Region Südlicher Oberrhein				
	Stadtkreis				
08 3 11	Freiburg im Breisgau, Stadt .....	153,04	193 775	90 213	1 266
	Landkreise				
08 3 15	Breisgau-Hochschwarzwald .....	1 378,40	221 264	107 164	161
08 3 16	Emmendingen .....	679,88	141 041	68 623	207
08 3 17	Ortenaukreis .....	1 860,78	377 966	183 208	203
	Landkreise zusammen ...	3 919,06	740 271	358 995	189
	Region zusammen ...	4 072,10	934 046	449 208	229
	Region Schwarzwald-Baar-Heuberg				
	Landkreise				
08 3 25	Rottweil .....	769,49	135 375	65 832	176
08 3 26	Schwarzwald-Baar-Kreis .....	1 025,28	206 176	99 976	201
08 3 27	Tuttlingen .....	734,35	123 196	60 156	168
	Landkreise zusammen ...	2 529,12	464 747	225 964	184
	Region zusammen ...	2 529,12	464 747	225 964	184
	Region Hochrhein-Bodensee				
	Landkreise				
08 3 35	Konstanz .....	817,98	250 991	121 602	307
08 3 36	Lörrach .....	806,83	204 598	98 999	254
08 3 37	Waldshut .....	1 131,17	158 533	77 423	140

# 1 Kreisfreie Städte und Landkreise am 31.12.1991

## 1.1 Fläche, Bevölkerung und Bevölkerungsdichte in den kreisfreien Städten und Landkreisen

Schlüssel- nummer	Kreisfreie Stadt Kreis/ Landkreis	Fläche km 2	Bevölkerung		Ein- wohner je km 2
			insgesamt	männlich	
	Landkreise zusammen ...	2 755,98	614 122	298 024	223
	Region zusammen ...	2 755,98	614 122	298 024	223
	Reg.-Bez. zusammen ...	9 357,20	2 012 915	973 196	215
	Reg.-Bez. Tübingen				
	Region Neckar-Alb				
	Landkreise				
08 4 15	Reutlingen .....	1 094,22	263 657	127 977	241
08 4 16	Tübingen .....	519,18	198 498	97 971	382
08 4 17	Zollernalbkreis .....	917,72	185 487	90 328	202
	Landkreise zusammen ...	2 531,12	647 642	316 276	256
	Region zusammen ...	2 531,12	647 642	316 276	256
	Region Donau-Iller				
	Stadtkreis				
08 4 21	Ulm, Universitätsstadt .....	118,68	112 173	54 454	945
	Landkreise				
08 4 25	Alb-Donau-Kreis .....	1 357,31	172 160	85 523	127
08 4 26	Biberach .....	1 409,85	165 920	81 848	118
	Landkreise zusammen ...	2 767,16	338 080	167 371	122
	Region zusammen ...	2 885,84	450 253	221 825	156
	Region Bodensee-Oberschwaben				
	Landkreise				
08 4 35	Bodenseekreis .....	664,66	187 140	91 303	282
08 4 36	Ravensburg .....	1 631,72	252 561	123 496	155
08 4 37	Sigmaringen .....	1 204,36	122 902	60 674	102
	Landkreise zusammen ...	3 500,74	562 603	275 473	161
	Region zusammen ...	3 500,74	562 603	275 473	161
	Reg.-Bez. zusammen ...	8 917,70	1 660 498	813 574	186
	Stadtkreise insgesamt ...	1 244,13	1 916 048	920 965	1 540
	Landkreise insgesamt ...	34 507,26	8 085 792	3 960 610	234
	Land insgesamt ...	35 751,39	10 001 840	4 881 575	280

1 Kreisfreie Städte und Landkreise am 31.12.1991

1.1 Fläche, Bevölkerung und Bevölkerungsdichte in den kreisfreien Städten und Landkreisen

Schlüssel- nummer	Kreisfreie Stadt	Fläche km 2	Bevölkerung		Ein- wohner je km 2
	Kreis/ Landkreis		insgesamt	männlich	
09	Bayern				
	Reg.-Bez. Oberbayern				
	Kreisfreie Städte				
09 1 61	Ingolstadt, Stadt .....	133,37	107 375	52 548	805
09 1 62	München, Landeshauptstadt .....	310,47	1 229 052	589 445	3 959
09 1 63	Rosenheim, Stadt .....	37,09	56 704	27 580	1 529
	Kreisfreie Städte zusammen ...	480,93	1 393 131	669 573	2 897
	Landkreise				
09 1 71	Altötting .....	569,42	100 258	48 241	176
09 1 72	Berchtesgadener Land .....	839,87	96 527	45 267	115
09 1 73	Bad Tölz-Wolfratshausen .....	1 111,81	106 262	51 418	96
09 1 74	Dachau .....	579,20	114 714	56 440	198
09 1 75	Ebersberg .....	549,33	103 993	51 515	189
09 1 76	Eichstätt .....	1 214,36	106 438	53 125	88
09 1 77	Erding .....	870,90	97 048	48 585	111
09 1 78	Freising .....	799,25	132 536	67 387	166
09 1 79	Fürstenfeldbruck .....	434,68	182 957	89 947	421
09 1 80	Garmisch-Partenkirchen .....	1 012,23	84 448	39 673	83
09 1 81	Landsberg a. Lech .....	804,39	92 623	46 362	115
09 1 82	Miesbach .....	863,52	87 284	41 168	101
09 1 83	Mühldorf a. Inn .....	805,26	100 695	49 038	125
09 1 84	München .....	667,66	271 615	135 100	407
09 1 85	Neuburg-Schrobenhausen .....	739,72	81 554	40 159	110
09 1 86	Pfaffenhofen a. d. Ilm .....	759,33	98 010	48 886	129
09 1 87	Rosenheim .....	1 438,64	210 510	102 296	146
09 1 88	Starnberg .....	488,01	116 082	55 206	238
09 1 89	Traunstein .....	1 534,01	156 913	75 164	102
09 1 90	Weilheim-Schongau .....	966,34	114 562	56 303	119
	Landkreise zusammen ...	17 047,93	2 455 029	1 201 280	144
	Reg.-Bez. zusammen ...	17 528,86	3 848 160	1 870 853	220
	Reg.-Bez. Niederbayern				
	Kreisfreie Städte				
09 2 61	Landshut, Stadt .....	65,65	59 670	27 478	909
09 2 62	Passau, Stadt .....	69,71	50 665	23 614	727
09 2 63	Straubing, Stadt .....	67,64	42 487	20 253	628
	Kreisfreie Städte zusammen ...	203,00	152 822	71 345	753

1 Kreisfreie Städte und Landkreise am 31.12.1991

1.1 Fläche, Bevölkerung und Bevölkerungsdichte in den kreisfreien Städten und Landkreisen

Schlüssel- nummer	Kreisfreie Stadt	Fläche km 2	Bevölkerung		Ein- wohner je km 2
	Kreis/ Landkreis		insgesamt	männlich	
Landkreise					
09 2 71	Deggendorf .....	861,12	108 037	52 897	125
09 2 72	Freyung-Grafenau .....	984,42	79 782	39 082	81
09 2 73	Kelheim .....	1 067,18	96 999	48 060	91
09 2 74	Landshut .....	1 348,23	124 517	61 883	92
09 2 75	Passau .....	1 530,37	173 713	85 192	114
09 2 76	Regen .....	975,06	80 584	39 673	83
09 2 77	Rottal-Inn .....	1 281,37	109 911	53 515	86
09 2 78	Straubing-Bogen .....	1 202,30	85 654	42 231	71
09 2 79	Dingolfing-Landau .....	878,02	80 945	40 089	92
	Landkreise zusammen ...	10 128,07	940 142	462 622	93
	Reg.-Bez. zusammen ...	10 331,07	1 092 964	533 967	106
Reg.-Bez. Oberpfalz					
Kreisfreie Städte					
09 3 61	Amberg, Stadt .....	50,07	43 152	20 329	862
09 3 62	Regensburg, Stadt .....	80,82	123 002	57 748	1 522
09 3 63	Weiden i. d. OPf., Stadt .....	68,13	42 552	19 843	625
	Kreisfreie Städte zusammen ...	199,02	208 706	97 920	1 049
Landkreise					
09 3 71	Amberg-Sulzbach .....	1 255,33	101 140	50 126	81
09 3 72	Cham .....	1 509,80	126 815	62 548	84
09 3 73	Neumarkt i. d. OPf. ....	1 343,97	113 944	56 295	85
09 3 74	Neustadt a. d. Waldnaab .....	1 430,16	97 101	47 827	68
09 3 75	Regensburg .....	1 395,32	157 011	78 248	113
09 3 76	Schwandorf .....	1 472,78	136 026	67 360	92
09 3 77	Tirschenreuth .....	1 084,93	79 689	38 993	73
	Landkreise zusammen ...	9 492,29	811 726	401 397	86
	Reg.-Bez. zusammen ...	9 691,31	1 020 432	499 317	105
Reg.-Bez. Oberfranken					
Kreisfreie Städte					
09 4 61	Bamberg, Stadt .....	54,73	70 689	32 590	1 292
09 4 62	Bayreuth, Stadt .....	66,89	72 777	34 283	1 088
09 4 63	Coburg, Stadt .....	47,14	44 693	20 903	948
09 4 64	Hof, Stadt .....	57,89	52 859	24 701	913
	Kreisfreie Städte zusammen ...	226,65	241 018	112 477	1 063

# 1 Kreisfreie Städte und Landkreise am 31.12.1991

## 1.1 Fläche, Bevölkerung und Bevölkerungsdichte in den kreisfreien Städten und Landkreisen

Schlüssel- nummer	Kreisfreie Stadt Kreis/ Landkreis	Fläche km 2	Bevölkerung		Ein- wohner je km 2
			insgesamt	männlich	
Landkreise					
09 4 71	Bamberg .....	1 168,27	128 385	63 924	110
09 4 72	Bayreuth .....	1 273,00	102 976	50 581	81
09 4 73	Coburg .....	591,54	86 958	42 692	147
09 4 74	Forchheim .....	642,89	105 025	51 691	163
09 4 75	Hof .....	892,32	108 812	52 194	122
09 4 76	Kronach .....	651,54	76 776	37 295	118
09 4 77	Kulmbach .....	656,50	75 946	36 553	116
09 4 78	Lichtenfels .....	521,84	68 506	33 465	131
09 4 79	Wunsiedel i. Fichtelgebirge .....	606,75	89 560	42 371	148
	Landkreise zusammen ...	7 004,65	842 944	410 766	120
	Reg.-Bez. zusammen ...	7 231,30	1 083 962	523 243	150
Reg.-Bez. Mittelfranken					
Kreisfreie Städte					
09 5 61	Ansbach, Stadt .....	99,94	38 378	17 984	384
09 5 62	Erlangen, Stadt .....	76,97	102 433	49 886	1 331
09 5 63	Fürth, Stadt .....	63,34	105 297	49 822	1 662
09 5 64	Nürnberg, Stadt .....	185,78	497 496	235 859	2 678
09 5 65	Schwabach, Stadt .....	40,71	36 144	17 192	888
	Kreisfreie Städte zusammen ...	466,74	779 748	370 743	1 671
Landkreise					
09 5 71	Ansbach .....	1 972,25	168 373	82 687	85
09 5 72	Erlangen-Höchststadt .....	564,91	117 209	58 335	207
09 5 73	Fürth .....	307,60	100 562	48 630	327
09 5 74	Nürnberger Land .....	800,61	160 616	78 200	201
09 5 75	Neustadt a.d.Aisch-Bad Windsheim ...	1 267,68	90 591	44 532	71
09 5 76	Roth .....	895,31	112 859	56 019	126
09 5 77	Weißenburg-Gunzenhausen .....	970,68	91 554	44 494	94
	Landkreise zusammen ...	6 779,04	841 764	412 897	124
	Reg.-Bez. zusammen ...	7 245,78	1 621 512	783 640	224
Reg.-Bez. Unterfranken					
Kreisfreie Städte					
09 6 61	Aschaffenburg, Stadt .....	62,56	64 466	30 614	1 030
09 6 62	Schweinfurt, Stadt .....	35,88	54 520	25 728	1 520
09 6 63	Würzburg, Stadt .....	87,66	128 512	58 870	1 466
	Kreisfreie Städte zusammen ...	186,10	247 498	115 212	1 330

1 Kreisfreie Städte und Landkreise am 31.12.1991

1.1 Fläche, Bevölkerung und Bevölkerungsdichte in den kreisfreien Städten und Landkreisen

Schlüssel- nummer	Kreisfreie Stadt Kreis/ Landkreis	Fläche km 2	Bevölkerung		Ein- wohner je km 2
			insgesamt	männlich	
Landkreise					
09 6 71	Aschaffenburg .....	699,06	163 830	81 240	234
09 6 72	Bad Kissingen .....	1 136,67	105 108	50 828	92
09 6 73	Rhön-Grabfeld .....	1 021,86	82 516	41 264	81
09 6 74	Haßberge .....	956,53	84 216	41 901	88
09 6 75	Kitzingen .....	684,44	83 968	41 578	123
09 6 76	Miltenberg .....	715,71	122 255	60 624	171
09 6 77	Main-Spessart .....	1 322,14	128 277	63 512	97
09 6 78	Schweinfurt .....	841,28	109 297	54 069	130
09 6 79	Würzburg .....	968,70	146 439	72 280	151
	Landkreise zusammen ...	8 346,39	1 025 906	507 296	123
	Reg.-Bez. zusammen ...	8 532,49	1 273 404	622 508	149
Reg.-Bez. Schwaben					
Kreisfreie Städte					
09 7 61	Augsburg, Stadt .....	147,16	259 884	123 070	1 766
09 7 62	Kaufbeuren, Stadt .....	40,05	41 171	19 473	1 028
09 7 63	Kempten (Allgäu), Stadt .....	63,28	62 233	29 423	983
09 7 64	Memmingen, Stadt .....	70,16	39 864	19 087	568
	Kreisfreie Städte zusammen ...	320,65	403 152	191 053	1 257
Landkreise					
09 7 71	Aichach-Friedberg .....	763,97	110 121	54 632	144
09 7 72	Augsburg .....	1 088,29	210 635	103 842	194
09 7 73	Dillingen a. d. Donau .....	791,98	84 888	41 805	107
09 7 74	Günzburg .....	762,25	113 323	55 922	149
09 7 75	Neu-Ulm .....	515,51	150 091	73 755	291
09 7 76	Lindau (Bodensee) .....	323,30	74 458	35 731	230
09 7 77	Ostallgäu .....	1 395,22	123 526	60 452	89
09 7 78	Unterallgäu .....	1 230,31	123 096	60 004	100
09 7 79	Donau-Ries .....	1 274,92	122 867	61 021	96
09 7 80	Oberallgäu .....	1 526,76	139 379	67 324	91
	Landkreise zusammen ...	9 672,51	1 252 384	614 488	129
	Reg.-Bez. zusammen ...	9 993,16	1 655 536	805 541	166
	Kreisfreie Städte insgesamt ...	2 083,09	3 426 075	1 628 323	1 645
	Landkreise insgesamt ...	68 470,88	8 169 895	4 010 746	119
	Land insgesamt ...	70 553,97	11 595 970	5 639 069	164



1 Kreisfreie Städte und Landkreise am 31.12.1991

1.1 Fläche, Bevölkerung und Bevölkerungsdichte in den kreisfreien Städten und Landkreisen

Schlüssel- nummer	Kreisfreie Stadt	Fläche km 2	Bevölkerung		Ein- wohner je km 2
	Kreis/ Landkreis		insgesamt	männlich	
10	Saarland				
	Landkreise				
10 0 41	Stadtverband Saarbrücken .....	410,61	361 613	172 502	881
10 0 42	Merzig-Wadern .....	554,77	102 673	49 882	185
10 0 43	Neunkirchen .....	249,14	149 915	72 517	602
10 0 44	Saarlouis .....	459,10	212 935	103 754	464
10 0 45	Saarpfalz-Kreis .....	420,26	155 834	75 739	371
10 0 46	Sankt Wendel .....	476,13	93 909	46 033	197
	Land insgesamt ...	2 570,01	1 076 879	520 427	419
11	Berlin				
11 1 00	Berlin (westl. Stadtbez.), Stadt ...	485,80	2 164 904	1 026 208	4 456
11 2 00	Berlin (östl. Stadtbez.), Stadt ....	403,30	1 281 127	614 039	3 177
	Land insgesamt ...	889,10	3 446 031	1 640 247	3 876
12	Brandenburg				
	Stadtkreise				
12 0 01	Brandenburg/ Havel, Stadt .....	167,02	88 760	42 545	531
12 0 02	Cottbus, Stadt .....	47,68	123 321	59 246	2 586
12 0 03	Eisenhüttenstadt, Stadt .....	53,57	49 063	24 060	916
12 0 04	Frankfurt/ Oder, Stadt .....	147,63	85 357	41 058	578
12 0 05	Potsdam, Landeshauptstadt .....	100,57	139 025	66 326	1 382
12 0 06	Schwedt/ Oder, Stadt .....	76,32	49 443	24 294	648
	Stadtkreise zusammen ...	592,79	534 969	257 529	902
	Landkreise				
12 0 11	Angermünde .....	914,94	33 164	16 166	36
12 0 12	Bad Freienwalde .....	588,49	35 691	17 381	61
12 0 13	Bad Liebenwerda .....	599,55	51 473	24 715	86
12 0 14	Beeskow .....	941,39	35 989	17 545	38
12 0 15	Belzig .....	913,35	32 314	15 747	35
12 0 16	Bernau .....	757,84	69 955	34 279	92
12 0 17	Brandenburg .....	882,52	35 424	17 297	40
12 0 18	Calau .....	618,49	53 288	26 068	86
12 0 19	Cottbus .....	727,38	42 270	20 936	58
12 0 20	Eberswalde .....	713,52	77 808	37 730	109
12 0 21	Eisenhüttenstadt .....	536,76	19 569	9 565	36
12 0 22	Finsterwalde .....	644,60	52 732	25 299	82
12 0 23	Forst .....	307,09	36 757	17 594	120

1 Kreisfreie Städte und Landkreise am 31.12.1991

1.1 Fläche, Bevölkerung und Bevölkerungsdichte in den kreisfreien Städten und Landkreisen

Schlüssel- nummer	Kreisfreie Stadt Kreis/ Landkreis	Fläche km 2	Bevölkerung		Ein- wohner je km 2
			insgesamt	männlich	
12 0 24	Fürstenwalde .....	924,47	100 731	48 773	109
12 0 25	Gransee .....	944,72	42 304	20 639	45
12 0 26	Guben .....	380,82	39 242	18 639	103
12 0 27	Herzberg .....	667,39	36 053	17 449	54
12 0 28	Jüterbog .....	765,87	34 935	16 746	46
12 0 29	Königs Wusterhausen .....	725,51	83 499	40 475	115
12 0 30	Kyritz .....	809,24	32 581	15 858	40
12 0 31	Lübben .....	805,99	31 504	15 346	39
12 0 32	Luckau .....	703,33	28 316	13 561	40
12 0 33	Luckenwalde .....	587,59	41 779	19 812	71
12 0 34	Nauen .....	889,04	70 696	34 263	80
12 0 35	Neuruppin .....	1 263,76	62 926	30 504	50
12 0 36	Oranienburg .....	856,72	124 900	60 626	146
12 0 37	Perleberg .....	1 065,66	68 532	32 757	64
12 0 38	Potsdam .....	737,85	97 018	47 123	131
12 0 39	Prenzlau .....	791,46	41 556	20 266	53
12 0 40	Pritzwalk .....	761,86	30 753	15 072	40
12 0 41	Rathenow .....	817,72	59 091	28 452	72
12 0 42	Seelow .....	843,07	38 204	18 722	45
12 0 43	Senftenberg .....	597,97	107 941	52 350	181
12 0 44	Spremberg .....	348,82	40 910	19 819	117
12 0 45	Strausberg .....	689,40	87 467	42 857	127
12 0 46	Templin .....	996,00	34 256	16 806	34
12 0 47	Wittstock .....	573,93	23 270	11 244	41
12 0 48	Zossen .....	765,63	72 856	35 730	95
	Landkreise zusammen ...	28 459,74	2 007 754	974 211	71
	Land insgesamt ...	29 052,53	2 542 723	1 231 740	88

13

Mecklenburg-Vorpommern

Stadtkreise					
13 0 01	Greifswald, Stadt .....	50,18	65 529	31 628	1 306
13 0 02	Neubrandenburg, Stadt .....	85,64	87 879	43 102	1 026
13 0 03	Rostock, Stadt .....	180,65	244 452	118 871	1 353
13 0 04	Schwerin, Landeshauptstadt .....	129,99	125 959	60 301	969
13 0 05	Stralsund, Stadt .....	38,67	71 618	34 598	1 852
13 0 06	Wismar, Stadt .....	41,10	54 471	26 352	1 325
	Stadtkreise zusammen ...	526,23	649 908	314 852	1 235

1 Kreisfreie Städte und Landkreise am 31.12.1991

1.1 Fläche, Bevölkerung und Bevölkerungsdichte in den kreisfreien Städten und Landkreisen

Schlüssel- nummer	Kreisfreie Stadt Kreis/ Landkreis	Fläche km 2	Bevölkerung		Ein- wohner je km 2
			insgesamt	männlich	
Landkreise					
13 0 11	Altentreptow .....	501,30	21 876	10 700	44
13 0 12	Anklam .....	755,30	36 725	17 837	49
13 0 13	Bad Doberan .....	550,27	47 467	23 115	86
13 0 14	Bützow .....	480,00	28 162	13 650	59
13 0 15	Demmin .....	783,20	42 450	20 536	54
13 0 16	Gadebusch .....	535,51	23 338	11 452	44
13 0 17	Greifswald .....	586,59	23 870	11 893	41
13 0 18	Grevesmühlen .....	666,65	40 327	19 701	60
13 0 19	Grimmen .....	632,04	32 118	15 679	51
13 0 20	Güstrow .....	1 002,02	69 038	33 469	69
13 0 21	Hagenow .....	1 521,85	69 468	33 786	46
13 0 22	Ludwigslust .....	1 014,58	57 672	27 681	57
13 0 23	Lübz .....	699,62	32 867	16 073	47
13 0 24	Malchin .....	651,42	37 595	18 342	58
13 0 25	Neubrandenburg .....	655,83	26 200	12 881	40
13 0 26	Neustrelitz .....	1 199,93	51 962	25 044	43
13 0 27	Parchim .....	676,75	37 612	18 181	56
13 0 28	Pasewalk .....	843,68	40 433	19 762	48
13 0 29	Ribnitz-Damgarten .....	941,66	63 051	30 507	67
13 0 30	Röbel/ Müritz .....	543,65	16 768	8 220	31
13 0 31	Rostock .....	689,15	37 483	18 562	54
13 0 32	Rügen .....	973,26	83 614	41 043	86
13 0 33	Schwerin .....	856,53	33 761	16 803	39
13 0 34	Sternberg .....	493,46	22 145	10 844	45
13 0 35	Stralsund .....	593,43	23 531	11 564	40
13 0 36	Strasburg .....	620,69	23 426	11 456	38
13 0 37	Teterow .....	675,15	30 325	14 917	45
13 0 38	Ueckermünde .....	788,99	48 268	23 719	61
13 0 39	Waren .....	1 008,67	51 408	24 927	51
13 0 40	Wismar .....	588,49	32 079	15 888	55
13 0 41	Wolgast .....	542,31	56 710	27 647	105
	Landkreise zusammen ...	23 071,98	1 241 749	605 879	54
	Land insgesamt ...	23 598,21	1 891 657	920 731	80
14	Sachsen				
Stadtkreise					
14 0 01	Chemnitz, Stadt .....	129,74	287 511	134 479	2 216

1 Kreisfreie Städte und Landkreise am 31.12.1991

1.1 Fläche, Bevölkerung und Bevölkerungsdichte in den kreisfreien Städten und Landkreisen

Schlüssel- nummer	Kreisfreie Stadt Kreis/ Landkreis	Fläche km 2	Bevölkerung		Ein- wohner je km 2
			insgesamt	männlich	
14 0 02	Dresden, Landeshauptstadt .....	225,75	485 132	227 437	2 149
14 0 03	Görlitz, Stadt .....	25,85	70 448	32 597	2 725
14 0 04	Leipzig, Stadt .....	145,69	503 191	234 578	3 454
14 0 05	Plauen, Stadt .....	58,29	70 856	32 561	1 216
14 0 06	Zwickau, Stadt .....	56,98	112 565	53 157	1 976
	Stadtkreise zusammen ...	642,30	1 529 703	714 809	2 382
Landkreise					
14 0 11	Annaberg .....	382,29	77 394	36 584	202
14 0 12	Aue .....	364,74	111 065	52 443	305
14 0 13	Auerbach .....	233,26	66 764	30 639	286
14 0 14	Bautzen .....	689,63	118 755	56 744	172
14 0 15	Bischofswerda .....	316,39	61 654	29 209	195
14 0 16	Borna .....	364,18	81 284	39 524	223
14 0 17	Brand-Erbisdorf .....	353,76	34 714	16 606	98
14 0 18	Chemnitz .....	290,66	94 536	43 809	325
14 0 19	Delitzsch .....	384,36	52 296	25 299	136
14 0 20	Dippoldiswalde .....	458,39	42 606	20 362	93
14 0 21	Döbeln .....	421,54	84 792	39 877	201
14 0 22	Dresden .....	356,54	100 114	47 546	281
14 0 23	Eilenburg .....	489,34	49 085	23 655	100
14 0 24	Flöha .....	263,32	49 621	23 340	188
14 0 25	Freiberg .....	309,99	76 104	36 238	246
14 0 26	Freital .....	313,64	74 970	35 556	239
14 0 27	Geithain .....	271,54	34 285	16 354	126
14 0 28	Glauchau .....	174,36	61 142	28 462	351
14 0 29	Görlitz .....	359,13	26 835	12 929	75
14 0 30	Grimma .....	456,64	61 578	29 233	135
14 0 31	Großenhain .....	453,47	40 170	19 196	89
14 0 32	Hainichen .....	318,47	61 575	29 145	193
14 0 33	Hohenstein-Ernstthal .....	134,30	56 549	26 606	421
14 0 34	Hoyerswerda .....	668,37	102 501	49 935	153
14 0 35	Kamenz .....	616,67	58 858	28 449	95
14 0 36	Klingenthal .....	236,13	32 676	15 179	138
14 0 37	Leipzig .....	440,41	125 138	59 135	284
14 0 38	Löbau .....	399,95	89 805	42 430	225
14 0 39	Marientberg .....	433,88	60 634	28 890	140
14 0 40	Meißen .....	505,73	108 035	50 761	214
14 0 41	Niesky .....	520,79	37 229	18 021	71

# 1 Kreisfreie Städte und Landkreise am 31.12.1991

## 1.1 Fläche, Bevölkerung und Bevölkerungsdichte in den kreisfreien Städten und Landkreisen

Schlüssel- nummer	Kreisfreie Stadt Kreis/ Landkreis	Fläche km 2	Bevölkerung		Ein- wohner je km 2
			insgesamt	männlich	
14 0 42	Oelsnitz .....	348,23	35 729	16 639	103
14 0 43	Oschatz .....	458,38	49 060	23 367	107
14 0 44	Pirna .....	520,96	103 842	49 255	199
14 0 45	Plauen .....	307,74	22 361	10 668	73
14 0 46	Reichenbach .....	155,22	51 723	23 941	333
14 0 47	Riesa .....	368,69	90 753	43 485	246
14 0 48	Rochlitz .....	310,57	46 811	22 201	151
14 0 49	Schwarzenberg .....	197,61	55 628	26 395	282
14 0 50	Sebnitz .....	351,18	47 872	22 739	136
14 0 51	Stollberg .....	195,94	74 729	35 462	381
14 0 52	Torgau .....	611,90	53 340	25 795	87
14 0 53	Weißwasser .....	524,85	57 132	28 365	109
14 0 54	Werdau .....	208,17	65 884	30 652	316
14 0 55	Wurzen .....	352,22	48 229	22 764	137
14 0 56	Zittau .....	255,90	81 589	38 323	319
14 0 57	Zschopau .....	214,15	53 936	25 685	252
14 0 58	Zwickau .....	331,86	77 792	36 696	234
	Landkreise zusammen ...	17 695,44	3 149 174	1 494 588	178
	Land insgesamt ...	18 337,74	4 678 877	2 209 397	255

## 15 Sachsen-Anhalt

Reg.-Bez. Dessau

Stadtkreis

15 1 01	Dessau, Stadt .....	126,19	95 097	45 180	754
---------	---------------------	--------	--------	--------	-----

Landkreise

15 1 12	Bernburg .....	388,60	72 186	34 321	186
15 1 13	Bitterfeld .....	454,21	117 593	55 650	259
15 1 18	Gräfenhainichen .....	465,29	37 548	17 932	81
15 1 24	Jessen .....	620,85	31 970	15 572	51
15 1 26	Köthen .....	480,27	74 925	35 731	156
15 1 34	Roßlau .....	402,82	33 183	15 834	82
15 1 44	Wittenberg .....	608,48	87 063	41 155	143
15 1 47	Zerbst .....	707,30	36 818	17 753	52

	Landkreise zusammen ...	4 127,82	491 286	233 948	119
--	-------------------------	----------	---------	---------	-----

	Reg.-Bez. zusammen ...	4 254,01	586 383	279 128	138
--	------------------------	----------	---------	---------	-----

1 Kreisfreie Städte und Landkreise am 31.12.1991

1.1 Fläche, Bevölkerung und Bevölkerungsdichte in den kreisfreien Städten und Landkreisen

Schlüssel- nummer	Kreisfreie Stadt	Fläche km 2	Bevölkerung		Ein- wohner je km 2
	Kreis/ Landkreis		insgesamt	männlich	
Reg.-Bez. Halle					
Stadtkreis					
15 2 02	Halle/ Saale, Stadt .....	135,35	303 019	143 098	2 239
Landkreise					
15 2 11	Aschersleben .....	383,08	61 558	29 536	161
15 2 15	Eisleben .....	311,32	66 338	31 558	213
15 2 22	Hettstedt .....	465,47	52 621	25 375	113
15 2 23	Hohenmölsen .....	178,25	26 580	12 762	149
15 2 27	Merseburg .....	473,26	114 031	55 296	241
15 2 28	Naumburg .....	358,73	51 718	24 452	144
15 2 29	Nebra .....	306,77	28 444	13 654	93
15 2 33	Querfurt .....	374,15	30 937	14 935	83
15 2 35	Saalkreis .....	617,76	63 198	30 525	102
15 2 37	Sangerhausen .....	689,62	74 775	36 086	108
15 2 42	Weißenfels .....	222,69	60 406	28 809	271
15 2 46	Zeitz .....	352,69	72 934	34 510	207
	Landkreise zusammen ...	4 733,79	703 540	337 498	149
	Reg.-Bez. zusammen ...	4 869,14	1 006 559	480 596	207
Reg.-Bez. Magdeburg					
Stadtkreis					
15 3 03	Magdeburg, Landeshauptstadt .....	171,83	275 238	130 768	1 602
Landkreise					
15 3 14	Burg .....	733,80	59 779	28 510	81
15 3 16	Gardelegen .....	818,57	37 238	18 038	45
15 3 17	Genthin .....	589,96	37 161	17 881	63
15 3 19	Halberstadt .....	664,78	84 410	40 246	127
15 3 20	Haldensleben .....	849,20	55 789	26 982	66
15 3 21	Havelberg .....	522,06	20 505	9 956	39
15 3 25	Klötze .....	610,56	28 169	13 737	46
15 3 30	Oschersleben .....	387,24	40 853	19 649	105
15 3 31	Osterburg .....	1 065,51	42 507	20 557	40
15 3 32	Quedlinburg .....	502,62	84 348	40 250	168
15 3 36	Salzwedel .....	877,86	44 052	21 321	50
15 3 38	Schönebeck .....	434,40	80 115	38 345	184
15 3 39	Staßfurt .....	386,21	65 187	31 164	169
15 3 40	Stendal .....	953,67	92 689	44 941	97
15 3 41	Wanzleben .....	454,45	39 531	19 121	87
15 3 43	Wernigerode .....	771,53	98 806	47 180	128

1 Kreisfreie Städte und Landkreise am 31.12.1991

1.1 Fläche, Bevölkerung und Bevölkerungsdichte in den kreisfreien Städten und Landkreisen

Schlüssel- nummer	Kreisfreie Stadt Kreis/ Landkreis	Fläche km 2	Bevölkerung		Ein- wohner je km 2
			Insgesamt	männlich	
15 3 45	Wolmirstedt .....	525,52	44 005	21 225	84
	Landkreise zusammen ...	11 147,94	955 144	459 103	86
	Reg.-Bez. zusammen ...	11 319,77	1 230 382	589 871	109
	Kreisfreie Städte insgesamt ....	433,37	673 354	319 046	1 554
	Landkreise insgesamt ....	20 009,55	2 149 970	1 030 549	107
	Land insgesamt ...	20 442,92	2 823 324	1 349 595	138
16	Thüringen				
	Stadtkreise				
16 0 01	Erfurt, Landeshauptstadt .....	107,62	204 912	96 721	1 904
16 0 02	Gera, Stadt .....	77,64	126 521	60 177	1 630
16 0 03	Jena, Stadt .....	58,63	100 967	47 771	1 722
16 0 04	Suhl, Stadt .....	66,00	53 918	25 974	817
16 0 05	Weimar, Stadt .....	51,31	59 106	27 703	1 152
	Stadtkreise zusammen ...	361,20	545 424	258 346	1 510
	Landkreise				
16 0 11	Altenburg .....	345,10	94 791	45 006	275
16 0 12	Apolda .....	242,98	45 561	21 491	188
16 0 13	Arnstadt .....	501,61	62 577	29 988	125
16 0 14	Artern .....	473,36	51 903	25 058	110
16 0 15	Bad Salzungen .....	621,62	86 862	42 496	140
16 0 16	Eisenach .....	708,41	108 696	52 223	153
16 0 17	Eisenberg .....	242,33	31 829	15 292	131
16 0 18	Erfurt .....	533,49	46 099	22 666	86
16 0 19	Gera .....	469,91	54 756	26 220	117
16 0 20	Gotha .....	768,33	134 817	64 281	175
16 0 21	Greiz .....	227,81	52 110	24 271	229
16 0 22	Heiligenstadt .....	385,53	42 146	20 395	109
16 0 23	Hildburghausen .....	696,71	57 150	27 677	82
16 0 24	Ilmenau .....	346,84	64 494	30 617	186
16 0 25	Jena .....	366,72	32 092	15 507	88
16 0 26	Langensalza .....	506,61	44 039	21 245	87
16 0 27	Lobenstein .....	356,05	27 618	13 328	78
16 0 28	Meiningen .....	705,14	66 831	32 329	95
16 0 29	Mühlhausen .....	573,79	85 959	41 227	150
16 0 30	Neuhaus a. Rennweg .....	320,76	35 502	16 827	111
16 0 31	Nordhausen .....	714,21	104 483	50 280	146
16 0 32	Pößneck .....	410,77	50 274	24 023	122

1 Kreisfreie Städte und Landkreise am 31.12.1991

1.1 Fläche, Bevölkerung und Bevölkerungsdichte in den kreisfreien Städten und Landkreisen

Schlüssel- nummer	Kreisfreie Stadt Kreis/ Landkreis	Fläche km 2	Bevölkerung		Ein- wohner je km 2
			insgesamt	männlich	
16 0 33	Rudolstadt .....	468,58	64 381	30 862	137
16 0 34	Saalfeld .....	337,14	56 531	27 130	168
16 0 35	Schleiz .....	454,54	31 303	14 895	69
16 0 36	Schmalkalden .....	405,67	62 151	29 869	153
16 0 37	Schmölln .....	223,97	30 685	14 513	137
16 0 38	Sömmerda .....	555,85	63 365	30 600	114
16 0 39	Sondershausen .....	598,02	51 440	24 809	86
16 0 40	Sonneberg .....	306,11	56 620	26 962	185
16 0 41	Stadtroda .....	271,81	31 735	15 534	117
16 0 42	Suhl .....	386,69	43 037	20 541	111
16 0 43	Weimar .....	543,32	43 426	21 104	80
16 0 44	Worbis .....	557,86	74 582	36 240	134
16 0 45	Zeulenroda .....	262,52	36 800	17 467	140
	Landkreise zusammen ...	15 890,16	2 026 645	972 973	128
	Land insgesamt ...	16 251,36	2 572 069	1 231 319	158
Bundesgebiet					
	Kreisfreie Städte insgesamt ...	15 385,25	27 184 913	12 964 928	1 767
	Landkreise insgesamt ...	341 347,25	53 089 651	25 874 175	156
	Insgesamt ...	356 732,50	80 274 564	38 839 103	225



1 Kreisfreie Städte und Landkreise am 31.12.1991

1.2 Regierungsbezirke, kreisfreie Städte und Landkreise in alphabetischer Ordnung

Schlüssel- nummer	Regierungsbezirk Landkreis/Kreis	Land	Schlüssel- nummer	Regierungsbezirk Landkreis/Kreis	Land
Regierungsbezirke					
05 9	Arnsberg .....	NW	15 3	Magdeburg .....	ST
03 1	Braunschweig .....	NI	09 5	Mittelfranken .....	BY
06 4	Darmstadt .....	HE	05 5	Münster .....	NW
15 1	Dessau .....	ST	09 2	Niederbayern .....	BY
05 7	Detmold .....	NW	09 1	Oberbayern .....	BY
05 1	Düsseldorf .....	NW	09 4	Oberfranken .....	BY
08 3	Freiburg .....	BW	09 3	Oberpfalz .....	BY
06 5	Gießen .....	HE	07 3	Rhein Hessen-Pfalz .....	RP
15 2	Halle .....	ST	09 7	Schwaben .....	BY
03 2	Hannover .....	NI	08 1	Stuttgart .....	BW
08 2	Karlsruhe .....	BW	07 2	Trier .....	RP
06 6	Kassel .....	HE	08 4	Tübingen .....	BW
07 1	Koblenz .....	RP	09 6	Unterfranken .....	BY
05 3	Köln .....	NW	03 4	Weser-Ems .....	NI
03 3	Lüneburg .....	NI			
Kreisfreie Städte					
05 3 13	Aachen .....	NW	07 1 11	Koblenz .....	RP
09 3 61	Amberg .....	BY	05 3 15	Köln .....	NW
09 5 61	Ansbach .....	BY	05 1 14	Krefeld .....	NW
09 6 61	Aschaffenburg .....	BY			
09 7 61	Augsburg .....	BY	07 3 13	Landau in der Pfalz .....	RP
08 2 11	Baden-Baden .....	BW	09 2 61	Landshut .....	BY
09 4 61	Bamberg .....	BY	14 0 04	Leipzig .....	SN
09 4 62	Bayreuth .....	BY	05 3 16	Leverkusen .....	NW
11 0 00	Berlin .....	BE	07 3 14	Ludwigshafen am Rhein .....	RP
05 7 11	Bielefeld .....	NW	01 0 03	Lübeck .....	SH
05 9 11	Bochum .....	NW			
05 3 14	Bonn .....	NW	15 3 03	Magdeburg .....	ST
05 5 12	Bottrop .....	NW	07 3 15	Mainz .....	RP
03 1 01	Braunschweig .....	NI	08 2 22	Mannheim .....	BW
12 0 01	Brandenburg/Havel .....	BB	09 7 64	Memmingen .....	BY
04 0 11	Bremen .....	HB	05 1 16	Mönchengladbach .....	NW
04 0 12	Bremerhaven .....	HB	05 1 17	Mülheim a.d. Ruhr .....	NW
			09 1 62	München .....	BY
			05 5 15	Münster .....	NW
14 0 01	Chemnitz .....	SN			
09 4 63	Coburg .....	BY	13 0 02	Neubrandenburg .....	MV
12 0 02	Cottbus .....	BB	01 0 04	Neumünster .....	SH
			07 3 16	Neustadt an der Weinstraße .....	RP
06 4 11	Darmstadt .....	HE	09 5 64	Nürnberg .....	BY
03 4 01	Delmenhorst .....	NI			
15 1 01	Dessau .....	ST	05 1 19	Oberhausen .....	NW
05 9 13	Dortmund .....	NW	06 4 13	Offenbach am Main .....	HE
14 0 02	Dresden .....	SN	03 4 03	Oldenburg (Oldenburg) .....	NI
05 1 11	Düsseldorf .....	NW	03 4 04	Osnabrück .....	NI
05 1 12	Duisburg .....	NW			
12 0 03	Eisenhüttenstadt .....	BB	09 2 62	Passau .....	BY
03 4 02	Emden .....	NI	08 2 31	Pforzheim .....	BW
16 0 01	Erfurt .....	TH	07 3 17	Pirmasens .....	RP
09 5 62	Erlangen .....	BY	14 0 05	Plauen .....	SN
05 1 13	Essen .....	NW	12 0 05	Potsdam .....	BB
01 0 01	Flensburg .....	SH	09 3 62	Regensburg .....	BY
07 3 11	Frankenthal (Pfalz) .....	RP	05 1 20	Remscheid .....	NW
06 4 12	Frankfurt am Main .....	HE	09 1 63	Rosenheim .....	BY
12 0 04	Frankfurt/Oder .....	BB	13 0 03	Rostock .....	MV
08 3 11	Freiburg im Breisgau .....	BW			
09 5 63	Fürth .....	BY	03 1 02	Salzgitter .....	NI
			09 5 65	Schwabach .....	BY
05 5 13	Gelsenkirchen .....	NW	12 0 06	Schwedt/Oder .....	BB
16 0 02	Gera .....	TH	09 6 62	Schweinfurt .....	BY
14 0 03	Görlitz .....	SN	13 0 04	Schwerin .....	MV
13 0 01	Greifswald .....	MV	05 1 22	Solingen .....	NW
			07 3 18	Speyer .....	RP
05 9 14	Hagen .....	NW	13 0 05	Stralsund .....	MV
15 2 02	Halle/Saale .....	ST	09 2 63	Straubing .....	BY
02 0 00	Hamburg .....	HH	08 1 11	Stuttgart .....	BW
05 9 15	Hamm .....	NW	16 0 04	Suhl .....	TH
03 2 01	Hannover .....	NI			
08 2 21	Heidelberg .....	BW	07 2 11	Trier .....	RP
08 1 21	Heilbronn .....	BW			
05 9 16	Herne .....	NW	08 4 21	Ulm .....	BW
09 4 64	Hof .....	BY			
			09 3 63	Weiden i.d. OPf. ....	BY
09 1 61	Ingolstadt .....	BY	16 0 05	Weimar .....	TH
			06 4 14	Wiesbaden .....	HE
16 0 03	Jena .....	TH	03 4 05	Wilhelmshaven .....	NI
			13 0 06	Wismar .....	MV
07 3 12	Kaiserslautern .....	RP	03 1 03	Wolfsburg .....	NI
08 2 12	Karlsruhe .....	BW	07 3 19	Worms .....	RP
06 6 11	Kassel .....	HE	09 6 63	Würzburg .....	BY
09 7 62	Kaufbeuren .....	BY	05 1 24	Wuppertal .....	NW
09 7 63	Kempten (Allgäu) .....	BY			
01 0 02	Kiel .....	SH	07 3 20	Zweibrücken .....	RP
			14 0 06	Zwickau .....	SN

1 Kreisfreie Städte und Landkreise am 31.12.1991  
1.2 Regierungsbezirke, kreisfreie Städte und Landkreise in alphabetischer Ordnung

Schlüssel- nummer	Landkreis/ Kreis	Land	Anzahl der Gemeinden	Schlüssel- nummer	Landkreis/ Kreis	Land	Anzahl der Gemeinden
Landkreise							
05 3 54	Aachen .....	NW	9	09 1 74	Dachau .....	BY	17
07 1 31	Ahrweiler .....	RP	74	06 4 32	Darmstadt-Dieburg .....	HE	23
09 7 71	Aichach-Friedberg .....	BY	23	07 2 33	Daun .....	RP	109
08 4 25	Alb-Donau-Kreis .....	BW	55	09 2 71	Deggendorf .....	BY	26
16 0 11	Altenburg .....	TH	35	14 0 19	Delitzsch .....	SN	40
07 1 32	Altenkirchen (Westerwald) .....	RP	119	13 0 15	Demmin .....	MV	43
13 0 11	Altentreptow .....	MV	25	03 2 51	Diepholz .....	NI	47
09 1 71	Altötting .....	BY	24	09 7 73	Dillingen a.d. Donau .....	BY	27
07 3 31	Alzey-Worms .....	RP	69	09 2 79	Dingolfing-Landau .....	BY	15
09 3 71	Amberg-Weizsach .....	BY	27	14 0 20	Dippoldiswalde .....	SN	49
03 4 51	Ammerland .....	NI	6	01 0 51	Dithmarschen .....	SH	117
12 0 11	Angermünde .....	BB	64	14 0 21	Döbeln .....	SN	37
13 0 12	Anklam .....	MV	37	09 7 79	Donau-Ries .....	BY	44
14 0 11	Annaberg .....	SN	32	07 3 33	Donnersbergkreis .....	RP	81
09 5 71	Ansbach .....	BY	58	14 0 22	Dresden .....	SN	46
16 0 12	Apolda .....	TH	40	05 3 58	Düren .....	NW	15
16 0 13	Arnstadt .....	TH	46	09 1 75	Ebersberg .....	BY	21
16 0 14	Artern .....	TH	36	12 0 20	Eberswalde .....	BB	37
09 6 71	Aschaffenburg .....	BY	32	09 1 76	Eichstätt .....	BY	30
15 2 11	Aschersleben .....	ST	26	14 0 23	Eilenburg .....	SN	31
14 0 12	Aue .....	SN	23	16 0 16	Eisenach .....	TH	66
14 0 13	Auerbach .....	SN	26	16 0 17	Eisenberg .....	TH	43
09 7 72	Augsburg .....	BY	46	12 0 21	Eisenhüttenstadt .....	BB	33
03 4 52	Aurich .....	NI	27	15 2 15	Eisleben .....	ST	32
13 0 13	Bad Doberan .....	MV	36	08 3 16	Emmendingen .....	BW	24
07 3 32	Bad Dürkheim .....	RP	48	03 4 54	Emsland .....	NI	60
12 0 12	Bad Freienwalde .....	BB	42	05 9 54	Ennepe-Ruhr-Kreis .....	NW	9
09 6 72	Bad Kissingen .....	BY	26	08 2 36	Enzkreis .....	BW	28
07 1 33	Bad Kreuznach .....	RP	119	09 1 77	Erding .....	BY	26
12 0 13	Bad Liebenwerda .....	BB	50	05 3 62	Erfkkreis .....	NW	10
16 0 15	Bad Salzungen .....	TH	61	16 0 18	Erfurt .....	TH	50
09 1 73	Bad Tölz-Wolfratshausen .....	BY	21	09 5 72	Erlangen-Höchstädt .....	BY	25
09 4 71	Bamberg .....	BY	36	08 1 16	Esslingen .....	BW	44
14 0 14	Bautzen .....	SN	58	05 3 66	Euskirchen .....	NW	11
09 4 72	Bayreuth .....	BY	33	12 0 22	Finstertwalde .....	BB	50
12 0 14	Beeskow .....	BB	75	14 0 24	Flöha .....	SN	28
12 0 15	Belzig .....	BB	56	09 4 74	Forschheim .....	BY	29
09 1 72	Berchtesgadener Land .....	BY	15	12 0 23	Forst .....	BB	22
06 4 31	Bergstraße .....	HE	22	14 0 25	Freiberg .....	SN	30
12 0 16	Bernau .....	BB	38	09 1 78	Freising .....	BY	24
15 1 12	Bernburg .....	ST	32	14 0 26	Freital .....	SN	24
07 2 31	Bernkastel-Wittlich .....	RP	108	08 2 37	Freudenstadt .....	BW	17
08 4 26	Biberach .....	BW	45	09 2 72	Freyung-Grafenau .....	BY	25
07 1 34	Birkenfeld .....	RP	96	03 4 55	Friesland .....	NI	8
14 0 15	Bischofswerda .....	SN	30	09 1 79	Fürstenfeldbruck .....	BY	23
07 2 32	Bitburg-Prüm .....	RP	237	12 0 24	Fürstenwalde .....	BB	48
15 1 13	Bitterfeld .....	ST	42	09 5 73	Fürth .....	BY	14
08 4 35	Bodenseekreis .....	BW	23	06 6 31	Fulda .....	HE	23
08 1 15	Böblingen .....	BW	26	13 0 16	Gadebusch .....	MV	32
05 5 54	Borken .....	NW	17	15 3 16	Gardelegen .....	ST	42
14 0 16	Borna .....	SN	34	09 1 80	Garmisch-Partenkirchen .....	BY	22
12 0 17	Brandenburg .....	BB	57	14 0 27	Geithain .....	SN	32
14 0 17	Brand-Erbisdorf .....	SN	25	15 3 17	Genthin .....	ST	25
08 3 15	Breisgau-Hochschwarzwald .....	BW	50	16 0 19	Gera .....	TH	63
13 0 14	Bützow .....	MV	37	07 3 34	Germersheim .....	RP	31
15 3 14	Burg .....	ST	48	14 0 28	Glauchau .....	SN	16
12 0 18	Calau .....	BB	51	06 5 31	Gießen .....	HE	18
08 2 35	Calw .....	BW	25	03 1 51	Gifhorn .....	NI	41
03 3 51	Celle .....	NI	25	08 1 17	Göppingen .....	BW	38
09 3 72	Cham .....	BY	39	14 0 29	Görlitz .....	SN	32
14 0 18	Chemnitz .....	SN	31	03 1 52	Göttingen .....	NI	29
03 4 53	Cloppenburg .....	NI	13	03 1 53	Goslar .....	NI	15
09 4 73	Coburg .....	BY	17	16 0 20	Gotha .....	TH	63
07 1 35	Cochem-Zell .....	RP	91	15 1 18	Gräfenhainichen .....	ST	29
05 5 58	Coesfeld .....	NW	11	03 4 56	Grafschaft Bentheim .....	NI	26
12 0 19	Cottbus .....	BB	60	12 0 25	Gransee .....	BB	51
03 3 52	Cuxhaven .....	NI	58				

1) Einschl. bewohnte gemeindefreie Gebiete.

1 Kreisfreie Städte und Landkreise am 31.12.1991  
1.2 Regierungsbezirke, kreisfreie Städte und Landkreise in alphabetischer Ordnung

Schlüssel- nummer	Landkreis/ Kreis	Land	Anzahl der Gemeinden	Schlüssel- nummer	Landkreis/ Kreis	Land	Anzahl der Gemeinden
Landkreise							
13 0 17	Greifswald .....	MV	33	06 5 32	Lahn-Dill-Kreis .....	HE	23
16 0 21	Greiz .....	TH	31	09 1 81	Landsberg a. Lech .....	BY	31
13 0 18	Grevesmühlen .....	MV	33	09 2 74	Landshut .....	BY	35
14 0 30	Grimma .....	SN	41	16 0 26	Langensalza .....	TH	44
13 0 19	Grimmen .....	MV	26	03 4 57	Leer .....	NI	23
06 4 33	Groß-Gerau .....	HE	14	14 0 37	Leipzig .....	SN	49
14 0 31	Großenhain .....	SN	47	09 4 78	Lichtenfels .....	BY	11
12 0 26	Guben .....	BB	25	06 5 33	Limburg-Weilburg .....	HE	19
09 7 74	Günzburg .....	BY	34	09 7 76	Lindau (Bodensee) .....	BY	19
13 0 20	Güstrow .....	MV	41	05 7 66	Lippe .....	NW	16
05 7 54	Gütersloh .....	NW	13	16 0 27	Lobenstein .....	TH	42
				14 0 38	Löbtau .....	SN	43
13 0 21	Hagenow .....	MV	73	08 3 36	Lörrach .....	BW	42
14 0 32	Hainichen .....	SN	43	12 0 32	Luckau .....	BB	51
15 3 19	Halberstadt .....	ST	40	12 0 33	Luckenwalde .....	BB	42
15 3 20	Haldensleben .....	ST	60	08 1 18	Ludwigsburg .....	BW	39
03 2 52	Hameln-Pyrmont .....	NI	8	07 3 38	Ludwigshafen .....	RP	25
03 2 53	Hannover .....	NI	20	13 0 22	Ludwigslust .....	MV	49
03 3 53	Harburg .....	NI	42	03 3 54	Lüchow-Dannenberg .....	NI	27
09 6 74	Haßberge .....	BY	25	12 0 31	Lübben .....	BB	49
15 3 21	Havelberg .....	ST	18	13 0 23	Lübzu .....	MV	28
08 1 35	Heidenheim .....	BW	11	03 3 55	Lüneburg .....	NI	42
08 1 25	Heilbronn .....	BW	46				
16 0 22	Heiligenstadt .....	TH	53	05 9 62	Märkischer Kreis .....	NW	15
05 3 70	Heinsberg .....	NW	10	06 4 35	Main-Kinzig-Kreis .....	HE	29
03 1 54	Helmstedt .....	NI	26	09 6 77	Main-Spessart .....	BY	40
05 7 58	Herford .....	NW	9	08 1 28	Main-Tauber-Kreis .....	BW	18
06 6 32	Hersfeld-Rotenburg .....	HE	20	06 4 36	Main-Taunus-Kreis .....	HE	12
12 0 27	Herzberg .....	BB	52	07 3 39	Mainz-Bingen .....	RP	66
01 0 53	Herzogtum Lauenburg .....	SH	133	13 0 24	Malchin .....	MV	26
15 2 22	Hettstedt .....	ST	42	06 5 34	Marburg-Biedenkopf .....	HE	22
16 0 23	Hildburghausen .....	TH	76	14 0 39	Marienbergr .....	SN	35
03 2 54	Hildesheim .....	NI	40	07 1 37	Mayen-Koblenz .....	RP	85
05 9 58	Hochsauerlandkreis .....	NW	12	16 0 28	Meiningen .....	TH	61
06 4 34	Hochtaunuskreis .....	HE	13	14 0 40	Meißen .....	SN	41
05 7 62	Höxter .....	NW	10	15 2 27	Merseburg .....	ST	42
09 4 75	Hof .....	BY	27	10 0 42	Merzig-Wadern .....	SL	7
08 1 26	Hohenlohekreis .....	BW	16	05 1 58	Mettmann .....	NW	10
15 2 23	Hohenmölsen .....	ST	19	09 1 82	Miesbach .....	BY	17
14 0 33	Hohenstein-Ernstthal .....	SN	17	09 6 76	Miltenberg .....	BY	32
03 2 55	Holzmindeu .....	NI	32	05 7 70	Minden-Lübbecke .....	NW	11
14 0 34	Hoyerswerda .....	SN	42	09 1 83	Mühdorf a. Inn .....	BY	31
				16 0 29	Mühlhausen .....	TH	50
				09 1 84	München .....	BY	29
16 0 24	Ilmenau .....	TH	28				
				12 0 34	Nauen .....	BB	47
				15 2 28	Naumburg .....	ST	33
16 0 25	Jena .....	TH	48	08 2 25	Neckar-Odenwald-Kreis .....	BW	27
15 1 24	Jessen .....	ST	47	15 2 29	Nebra .....	ST	29
12 0 28	Jüterbog .....	BB	46	13 0 25	Neubrandenburg .....	MV	33
				09 1 85	Neuburg-Schrobenhausen .....	BY	18
07 3 35	Kaiserslautern .....	RP	50	16 0 30	Neuhaus a. Rennweg .....	TH	27
14 0 35	Kamenz .....	SN	50	09 3 73	Neumarkt i.d. OPf. .....	BY	19
08 2 15	Karlsruhe .....	BW	32	10 0 43	Neunkirchen .....	SL	7
06 6 33	Kassel .....	HE	29	12 0 35	Neuruppin .....	BB	74
09 2 73	Kelheim .....	BY	24	05 1 62	Neuss .....	NW	8
09 6 75	Kitzingen .....	BY	31	09 5 75	Neustadt a.d. Aisch-Bad Winds- heim .....	BY	38
05 1 54	Kleve .....	NW	16	09 3 74	Neustadt a.d. Waldnaab .....	BY	37
14 0 36	Klingenthal .....	SN	16	13 0 26	Neustrelitz .....	MV	32
15 3 25	Klötze .....	ST	36	09 7 75	Neu-Ulm .....	BY	17
12 0 29	Königs Wusterhausen .....	BB	48	07 1 38	Neuwied .....	RP	62
15 1 26	Köthen .....	ST	49	03 2 56	Nienburg (Weser) .....	NI	36
08 3 35	Konstanz .....	BW	25	14 0 41	Niesky .....	SN	32
09 4 76	Kronach .....	BY	18	01 0 51	Nordfriesland .....	SH	137
09 4 77	Kulmbach .....	BY	22	16 0 34	Nordhausen .....	TH	68
07 3 36	Kusel .....	RP	98	03 1 55	Northeim .....	NI	12
12 0 30	Kyritz .....	BB	49	09 5 74	Nürnbergerr Land .....	BY	27

1) Einschl. bewohnte gemeindefreie Gebiete.

1 Kreisfreie Städte und Landkreise am 31.12.1991  
1.2 Regierungsbezirke, kreisfreie Städte und Landkreise in alphabetischer Ordnung

Schlüssel- nummer	Landkreis/ Kreis	Land	Anzahl der Gemeinden	Schlüssel- nummer	Landkreis/ Kreis	Land	Anzahl der Gemeinden
Landkreise							
09 7 80	Oberallgäu .....	BY	28	16 0 34	Saalfeld .....	TH	49
05 3 74	Oberbergischer Kreis .....	NW	13	15 2 35	Saalkreis .....	ST	56
06 4 37	Odenwaldkreis .....	HE	15	10 0 41	Saarbrücken (Stadtverband) ....	SL	10
14 0 42	Oelsnitz .....	SN	35	10 0 44	Saarlouis .....	SL	13
06 4 38	Offenbach .....	HE	13	10 0 45	Saarpfalz-Kreis .....	SL	7
03 4 58	Oldenburg (Oldenburg) .....	NI	15	15 3 36	Salzwedel .....	ST	58
05 9 66	Olpe .....	NW	7	15 2 37	Sangerhausen .....	ST	52
12 0 36	Oranienburg .....	BB	45	10 0 46	Sankt Wendel .....	SL	8
08 3 17	Ortenaukreis .....	BW	51	03 2 57	Schaumburg .....	NI	38
14 0 43	Oschatz .....	SN	30	16 0 35	Schleiz .....	TH	51
15 3 30	Oschersleben .....	ST	23	01 0 59	Schleswig-Flensburg .....	SH	136
03 4 59	Osnabrück .....	NI	34	16 0 36	Schmalkalden .....	TH	34
08 1 36	Ostalbkreis .....	BW	42	16 0 37	Schmölln .....	TH	23
09 7 77	Ostallgäu .....	BY	44	15 3 38	Schönebeck .....	ST	29
15 3 31	Osterburg .....	ST	58	08 1 27	Schwäbisch Hall .....	BW	30
03 3 56	Osterholz .....	NI	11	06 6 34	Schwalm-Eder-Kreis .....	HE	27
03 1 56	Osterode am Harz .....	NI	16	09 3 76	Schwandorf .....	BY	33
01 0 55	Ostholstein .....	SH	39	14 0 49	Schwarzenberg .....	SN	16
				08 3 26	Schwarzwald-Baar-Kreis .....	BW	20
05 7 74	Paderborn .....	NW	10	09 6 78	Schweinfurt .....	BY	29
13 0 27	Parchim .....	MV	25	13 0 33	Schwerin .....	MV	47
13 0 28	Pasewalk .....	MV	45	14 0 50	Sebnitz .....	SN	26
09 2 75	Passau .....	BY	38	12 0 42	Seelow .....	BB	59
03 1 57	Peine .....	NI	8	01 0 60	Segeberg .....	SH	95
12 0 37	Perleberg .....	BB	45	12 0 43	Senftenberg .....	BB	34
09 1 86	Pfaffenhofen a.d. Ilm .....	BY	19	05 9 70	Siegen-Wittgenstein .....	NW	11
01 0 56	Pinneberg .....	SH	49	08 4 37	Sigmaringen .....	BW	25
07 3 40	Pirmasens .....	RP	84	05 9 74	Soest .....	NW	14
14 0 44	Pirna .....	SN	52	16 0 38	Sömmerda .....	TH	47
14 0 45	Plauen .....	SN	40	03 3 58	Soltau-Fallingb.ostel .....	NI	24
01 0 57	Plön .....	SH	86	16 0 39	Sondershausen .....	TH	49
16 0 32	Pößneck .....	TH	51	16 0 40	Sonneberg .....	TH	37
12 0 38	Potsdam .....	BB	60	12 0 44	Spremberg .....	BB	24
12 0 39	Prenzlau .....	BB	44	03 3 59	Stade .....	NI	40
12 0 40	Pritzwalk .....	BB	52	16 0 41	Stadtroda .....	TH	44
				09 1 88	Starnberg .....	BY	14
15 3 32	Quedlinburg .....	ST	24	15 3 39	Staßfurt .....	ST	22
15 2 33	Querfurt .....	ST	24	01 0 61	Steinburg .....	SH	114
				05 5 66	Steinfurt .....	NW	24
08 2 16	Rastatt .....	BW	23	15 3 40	Stendal .....	ST	66
12 0 41	Rathenow .....	BB	47	13 0 34	Sternberg .....	MV	21
08 4 36	Ravensburg .....	BW	39	14 0 51	Stollberg .....	SN	19
05 5 62	Recklinghausen .....	NW	10	01 0 62	Stormann .....	SH	55
09 2 76	Regen .....	BY	24	13 0 35	Stralsund .....	MV	30
09 3 75	Regensburg .....	BY	41	13 0 36	Strasburg .....	MV	37
14 0 46	Reichenbach .....	SN	27	12 0 45	Strausberg .....	BB	39
08 1 19	Rems-Murr-Kreis .....	BW	31	09 2 78	Straubing-Bogen .....	BY	37
01 0 58	Rendsburg-Eckernförde .....	SH	166	07 3 37	Südliche Weinstraße .....	RP	75
08 4 15	Reutlingen .....	BW	27	16 0 42	Suhl .....	TH	28
06 4 39	Rheingau-Taunus-Kreis .....	HE	17				
07 1 40	Rhein-Hunsrück-Kreis .....	RP	133				
05 3 78	Rheinisch-Bergischer Kreis ....	NW	8	12 0 46	Templin .....	BB	40
07 1 41	Rhein-Lahn-Kreis .....	RP	137	13 0 37	Teterow .....	MV	31
08 2 26	Rhein-Neckar-Kreis .....	BW	54	09 3 77	Tirschenreuth .....	BY	26
05 3 82	Rhein-Sieg-Kreis .....	NW	19	14 0 52	Torgau .....	SN	40
09 6 73	Rhön-Grabfeld .....	BY	37	09 1 89	Traunstein .....	BY	35
13 0 29	Ribnitz-Dammgarten .....	MV	44	07 2 35	Trier-Saarb.urg .....	RP	103
14 0 47	Riesa .....	SN	42	08 4 16	Tübingen .....	BW	15
14 0 48	Rochlitz .....	SN	49	08 3 27	Tuttlingen .....	BW	35
13 0 30	Röbel/Mürit. ....	MV	32				
09 1 87	Rosenheim .....	BY	45	13 0 38	Ueckermünde .....	MV	26
13 0 31	Rostock .....	MV	41	03 3 60	Uelzen .....	NI	29
15 1 34	Roßlau .....	ST	24	05 9 78	Unna .....	NW	10
03 3 57	Rotenburg (Wümme) .....	NI	57	09 7 78	Unterallgäu .....	BY	52
09 5 76	Roth .....	BY	16				
09 2 77	Rottal-Inn .....	BY	31	03 4 60	Vechta .....	NI	10
08 3 25	Rottweil .....	BW	22	03 3 61	Verden .....	NI	12
16 0 33	Rudolstadt .....	TH	70	05 1 66	Viersen .....	NW	9
13 0 32	Rügen .....	MV	46	06 5 35	Vogelsbergkreis .....	HE	19

1) Einschl. bewohnte gemeindefreie Gebiete.

1 Kreisfreie Städte und Landkreise am 31.12.1991

1.2 Regierungsbezirke, kreisfreie Städte und Landkreise in alphabetischer Ordnung

Schlüssel- nummer	Landkreis/ Kreis	Land	Anzahl der Gemeinden <sup>1)</sup>	Schlüssel- nummer	Landkreis/ Kreis	Land	Anzahl der Gemeinden <sup>1)</sup>
Landkreise							
06 6 35	Waldeck-Frankenberg .....	HE	22	15 1 44	Wittenberg .....	ST	34
08 3 37	Waldshut .....	BW	32	03 4 62	Wittmund .....	NI	19
15 3 41	Wanzleben .....	ST	32	12 0 47	Wittstock .....	BB	30
13 0 39	Waren .....	MV	42	03 1 58	Wolfenbüttel .....	NI	37
05 5 70	Warendorf .....	NW	13	13 0 41	Wolgast .....	MV	36
09 1 90	Weilheim-Schongau .....	BY	34	15 3 45	Wolmirstedt .....	ST	32
16 0 43	Weimar .....	TH	86	16 0 44	Worbis .....	TH	54
09 5 77	Weissenburg-Gunzenhausen .....	BY	27	09 6 79	Würzburg .....	BY	52
15 2 42	Weißenfels .....	ST	24	09 4 79	Wunsiedel i. Fichtelgebirge ...	BY	17
14 0 53	Weißwasser .....	SN	25	14 0 55	Wurzen .....	SN	24
14 0 54	Werdau .....	SN	21				
15 3 43	Wernigerode .....	ST	35	15 2 46	Zeitz .....	ST	39
06 6 36	Werra-Meißner-Kreis .....	HE	16	15 1 47	Zerbst .....	ST	35
05 1 70	Wesel .....	NW	13	16 0 45	Zeulenroda .....	TH	35
03 4 61	Wesermarsch .....	NI	9	14 0 56	Zittau .....	SN	22
07 1 43	Westerwaldkreis .....	RP	191	08 4 17	Zollernalbkreis .....	BW	25
06 4 40	Wetteraukreis .....	HE	25	12 0 48	Zossen .....	BB	51
13 0 40	Wismar .....	MV	30	14 0 57	Zschopau .....	SN	26
				14 0 58	Zwickau .....	SN	43

1) Einschl. bewohnte gemeindefreie Gebiete.

2 Gemeinden, Fläche und Bevölkerung in den Gemeindeverbänden am 31.12.1991 \*)

Schlüssel- nummer	Kreis Gemeindeverband	Sitz der Verwaltung	Gemein- den 1)	Gem.- verb.	Fläche km 2	Bevölkerung Anzahl
			Anzahl			
01	Schleswig-Holstein					
01 0 51	Dithmarschen	Heide, Stadt.....	117	12	1 404,71	130 043
	darunter:					
	Kirchspielslandgemeinden					
	Albersdorf	Albersdorf.....	10	1	117,28	7 051
	Büsum	Büsum .....	6	1	41,74	6 634
	Burg-Süderhastedt	Burg (Dithmarschen) .....	10	1	104,85	9 436
	Eddelak-Sankt-Michaelisdonn	Sankt Michaelisdonn .....	4	1	48,37	6 270
	Heide-Land	Heide, Stadt .....	5	1	74,21	8 396
	Hennstedt	Hennstedt .....	14	1	124,35	5 631
	Lunden	Lunden .....	8	1	99,85	5 183
	Marne-Land	Marne, Stadt .....	11	1	117,79	5 094
	Meldorf-Land	Meldorf, Stadt .....	13	1	184,12	7 829
	Tellingstedt	Tellingstedt .....	13	1	137,26	7 165
	Weddingstedt	Weddingstedt .....	5	1	64,22	5 253
	Wesselburen	Wesselburen, Stadt .....	12	1	111,67	3 069
	Zusammen ...		111	12	1 225,71	77 011
01 0 53	Herzogtum Lauenburg	Ratzeburg, Stadt .....	133	11	1 263,00	162 111
	darunter:					
	Ämter					
	Aumühle-Wohltorf	Aumühle .....	3	1	67,93	5 788
	Berkenthin	Berkenthin .....	11	1	77,06	6 402
	Breitenfelde	Breitenfelde .....	10	1	76,42	4 977
	Büchen	Büchen .....	10	1	102,82	9 609
	Geesthacht-Land	Geesthacht, Stadt .....	8	1	58,48	9 851
	Gudow-Sterley	Gudow .....	13	1	214,49	5 169
	Lüttau	Lauenburg/ Elbe, Stadt ..	10	1	80,75	3 350
	Nusse	Nusse .....	9	1	90,89	3 904
	Ratzeburg-Land	Ratzeburg, Stadt .....	18	1	130,61	9 365
	Sandesneben	Sandesneben .....	16	1	115,22	7 755
	Schwarzenbek-Land	Schwarzenbek, Stadt .....	19	1	131,82	7 702
	Zusammen ...		127	11	1 146,49	73 872
01 0 54	Nordfriesland	Husum, Stadt .....	137	16	2 049,36	153 791
	darunter:					
	Ämter					
	Amrum	Nebel .....	3	1	20,45	2 245
	Bökingharde	Risum-Lindholm .....	4	1	136,34	5 585
	Bredstedt-Land	Brekum .....	14	1	145,12	7 435
	Eiderstedt	Garding, Stadt .....	15	1	217,32	4 822
	Föhr-Land	Midlum .....	11	1	74,86	3 896
	Friedrichstadt	Friedrichstadt, Stadt ...	6	1	98,13	5 680
	Hattstedt	Hattstedt .....	7	1	66,47	5 592
	Karrharde	Leck .....	10	1	183,81	6 753
	Landschaft Sylt	Sylt-Ost .....	5	1	69,53	8 840
	Nordstrand	Nordstrand .....	2	1	50,44	2 481
	Pellworm	Pellworm .....	4	1	57,67	1 377
	Stollberg	Langenhorn .....	4	1	117,46	5 471
	Süderlügum	Süderlügum .....	8	1	87,38	3 977
	Treene	Mildstedt .....	14	1	184,35	9 835
	Viöl	Viöl .....	13	1	177,73	7 336
	Wiedingharde	Neukirchen .....	6	1	125,74	4 277
	Zusammen ...		126	16	1 812,80	85 602

\*) Ämter, Kirchspielsland-, Samt-, Verbandsgemeinden und Verwaltungsgemeinschaften.

1) Einschließlich bewohnte gemeindefreie Gebiete.

## 2 Gemeinden, Fläche und Bevölkerung in den Gemeindeverbänden am 31.12.1991 \*)

Schlüsselnummer	Kreis Gemeindeverband	Sitz der Verwaltung	Gemeinden 1)	Gem.- verb.	Fläche	Bevölkerung
			Anzahl		km 2	Anzahl
01 0 55	Ostholstein	Eutin, Stadt .....	39	6	1 391,57	191 177
	darunter:					
	Ämter					
	Fehmarn	Burg auf Fehmarn, Stadt .	3	1	170,96	6 225
	Grube	Grube .....	4	1	63,32	4 175
	Lensahn	Lensahn .....	6	1	78,78	6 836
	Neustadt-Land	Neustadt in Holstein, Stadt .....	3	1	97,60	4 654
	Oldenburg-Land	Oldenburg in Holstein, Stadt .....	5	1	192,02	6 604
	Schönwalde	Schönwalde am Bungsberg .	2	1	72,84	3 553
	Zusammen ...		23	6	675,52	32 047
01 0 56	Pinneberg	Pinneberg, Stadt .....	49	7	662,19	272 119
	darunter:					
	Ämter					
	Bönningstedt	Bönningstedt .....	3	1	32,23	10 789
	Elmshorn-Land	Elmshorn, Stadt .....	7	1	91,02	9 612
	Haseldorf	Haseldorf .....	3	1	61,04	3 591
	Hörnerkirchen	Brande-Hörnerkirchen ....	4	1	44,90	2 902
	Moorrege	Moorrege .....	6	1	56,32	11 007
	Pinneberg-Land	Pinneberg, Stadt .....	4	1	39,12	7 100
	Rantzau	Barmstedt, Stadt .....	10	1	111,99	7 203
	Zusammen ...		37	7	436,62	52 204
01 0 57	Plön	Plön, Stadt .....	86	7	1 082,41	122 869
	darunter:					
	Ämter					
	Bokhorst	Schillsdorf .....	5	1	84,75	3 859
	Lütjenburg-Land	Lütjenburg, Stadt .....	14	1	218,70	9 170
	Plön-Land	Plön, Stadt .....	11	1	165,60	8 292
	Preetz-Land	Preetz, Stadt .....	17	1	190,93	8 641
	Probstei	Schönberg (Holstein) ....	17	1	108,08	8 637
	Selent/ Schlesien	Selent .....	8	1	125,32	5 155
	Wankendorf	Wankendorf .....	4	1	64,56	4 732
	Zusammen ...		76	7	957,94	48 486
01 0 58	Rendsburg-Eckernförde	Rendsburg, Stadt .....	166	19	2 185,72	249 003
	darunter:					
	Ämter					
	Achterwehr	Achterwehr .....	8	1	118,38	9 128
	Aukrug	Aukrug .....	5	1	114,80	6 373
	Bordesholm-Land	Bordesholm .....	13	1	89,46	5 724
	Dänischenhagen	Dänischenhagen .....	4	1	71,88	7 778
	Dänischer Wohld	Gettorf .....	7	1	115,78	7 936
	Flintbek	Flintbek .....	4	1	30,74	7 506
	Fockbek	Fockbek .....	4	1	67,32	9 148
	Hanerau-Hademarschen	Hanerau-Hademarschen ....	11	1	136,57	6 437
	Hohenwestedt-Land	Hohenwestedt .....	14	1	134,64	5 500
	Hohn	Hohn .....	12	1	167,84	7 880
	Hütten	Ascheffel .....	8	1	104,47	6 250
	Jevenstedt	Jevenstedt .....	9	1	126,84	5 634
	Molfsee	Molfsee .....	6	1	47,62	8 442
	Nortorf-Land	Nortorf, Stadt .....	16	1	232,46	9 587
	Osterrönfeld	Osterrönfeld .....	6	1	78,97	5 957

\*) Ämter, Kirchspielsland-, Samt-, Verbandsgemeinden und Verwaltungsgemeinschaften.

1) Einschließlich bewohnte gemeindefreie Gebiete.

2 Gemeinden, Fläche und Bevölkerung in den Gemeindeverbänden am 31.12.1991 \*)

Schlüssel- nummer	Kreis Gemeindeverband	Sitz der Verwaltung	Gemein- den 1)	Gem.- verb.	Fläche	Bevölkerung
			Anzahl		km 2	Anzahl
	Schlei	Fleckeby .....	5	1	101,02	5 755
	Schwansen	Damp .....	8	1	128,30	6 757
	Windeby	Eckernförde, Stadt .....	6	1	75,94	4 641
	Wittensee	Groß Wittensee .....	9	1	104,22	5 447
	Zusammen ...		155	19	2 047,25	131 880
01 0 59	Schleswig-Flensburg	Schleswig, Stadt .....	136	18	2 071,71	181 302
	darunter:					
	Ämter					
	Böklund	Böklund .....	7	1	78,28	4 895
	Eggebek	Eggebek .....	8	1	132,11	7 125
	Gelting	Gelting .....	10	1	100,26	5 947
	Haddeby	Busdorf .....	8	1	79,78	7 068
	Handewitt	Handewitt .....	2	1	77,75	7 930
	Hürup	Hürup .....	7	1	97,37	7 344
	Kappeln-Land	Kappeln, Stadt .....	4	1	28,39	1 566
	Kropp	Kropp .....	8	1	158,94	9 416
	Langballig	Dollerup .....	7	1	86,09	6 220
	Oeversee	Tarp .....	4	1	83,29	9 500
	Satrup	Satrup .....	4	1	55,68	4 723
	Schafflund	Schafflund .....	13	1	236,81	10 009
	Schuby	Schuby .....	5	1	67,91	5 335
	Silberstedt	Silberstedt .....	6	1	141,26	7 977
	Stapelholm	Norderstapel .....	7	1	136,28	5 935
	Steinbergkirche	Steinbergkirche .....	7	1	100,84	6 667
	Süderbrarup	Süderbrarup .....	17	1	146,76	10 068
	Tolk	Tolk .....	7	1	93,46	5 452
	Zusammen ...		131	18	1 901,26	123 177
01 0 60	Segeberg	Bad Segeberg, Stadt .....	95	9	1 344,31	224 015
	darunter:					
	Ämter					
	Bad Bramstedt-Land	Bad Bramstedt, Stadt .....	14	1	186,48	8 590
	Bornhöved	Bornhöved .....	7	1	75,00	4 826
	Itzstedt	Itzstedt .....	6	1	68,44	9 561
	Kaltenkirchen-Land	Kaltenkirchen, Stadt .....	7	1	124,65	13 489
	Kisdorf	Kattendorf .....	9	1	89,90	8 625
	Leezen	Leezen .....	13	1	155,79	7 196
	Rickling	Rickling .....	5	1	120,06	6 696
	Segeberg-Land	Bad Segeberg, Stadt .....	19	1	175,28	11 130
	Wensin	Garbek .....	7	1	142,63	5 239
	Zusammen ...		87	9	1 138,23	75 352
01 0 61	Steinburg	Itzehoe, Stadt .....	114	9	1 056,25	129 996
	darunter:					
	Ämter					
	Breitenburg	Breitenburg .....	9	1	54,13	7 733
	Herzhorn	Herzhorn .....	7	1	93,88	6 093
	Hohenlockstedt	Hohenlockstedt .....	6	1	76,26	7 061
	Horst	Horst (Holstein) .....	5	1	80,58	8 222
	Itzehoe-Land	Itzehoe, Stadt .....	16	1	115,88	7 777
	Keillinghusen-Land	Keillinghusen, Stadt .....	18	1	133,88	7 792
	Krempermarsch	Krempe, Stadt .....	10	1	81,21	8 601
	Schenefeld	Schenefeld .....	23	1	164,41	9 445
	Wilstermarsch	Wilster, Stadt .....	15	1	178,46	6 895
	Zusammen ...		109	9	978,69	69 619

\*) Ämter, Kirchspielsland-, Samt-, Verbandsgemeinden und Verwaltungsgemeinschaften.

1) Einschließlich bewohnte gemeindefreie Gebiete.



## 2 Gemeinden, Fläche und Bevölkerung in den Gemeindeverbänden am 31.12.1991 \*)

Schlüsselnummer	Kreis Gemeindeverband	Sitz der Verwaltung	Gemeinden 1)	Gem.- verb.	Fläche	Bevölkerung
			Anzahl		km 2	Anzahl
01 0 62	Stormarn	Bad Oldesloe, Stadt .....	55	5	766,29	200 584
	darunter:					
	Ämter					
	Bad Oldesloe-Land	Bad Oldesloe, Stadt .....	9	1	121,79	9 085
	Bargteheide-Land	Bargteheide, Stadt .....	8	1	98,89	10 343
	Nordstormarn	Reinfeld (Holstein), Stadt .....	12	1	123,37	8 417
	Siek	Siek .....	5	1	60,56	8 261
	Trittau	Trittau .....	10	1	93,34	14 508
	Zusammen ...		44	5	497,95	50 614
01	Schleswig-Holstein	Kiel, Landeshauptstadt ..	1 131	119	15 731,33	2 648 532
	darunter: Ämter/ Kirchspielslandgemeinden	.....	1 026	119	12 818,46	819 864
03	Niedersachsen					
03 1 51	Gifhorn	Gifhorn, Stadt .....	41	7	1 561,77	144 897
	darunter:					
	Samtgemeinden					
	Boldecker Land	Weyhausen .....	6	1	69,53	7 546
	Brome	Brome, Flecken .....	7	1	203,69	12 460
	Hankensbüttel	Hankensbüttel .....	5	1	290,11	9 274
	Isenbüttel	Isenbüttel .....	4	1	77,21	12 115
	Meinersen	Meinersen .....	4	1	172,83	15 874
	Papenteich	Meine .....	6	1	110,74	17 775
	Wesendorf	Wesendorf .....	6	1	209,04	10 312
	Zusammen ...		38	7	1 133,15	85 356
03 1 52	Göttingen	Göttingen, Stadt .....	29	3	1 116,97	261 093
	darunter:					
	Samtgemeinden					
	Dransfeld	Dransfeld, Stadt .....	5	1	122,42	9 205
	Gieboldehausen	Gieboldehausen, Flecken .	10	1	104,68	13 799
	Radolfshausen	Ebergötzen .....	5	1	68,33	7 216
	Zusammen ...		20	3	295,43	30 220
03 1 53	Goslar	Goslar, Stadt .....	15	2	964,97	162 820
	darunter:					
	Samtgemeinden					
	Lutter am Barenberge	Lutter am Barenberge, Flecken .....	3	1	59,76	4 691
	Oberharz	Clausthal-Zellerfeld, Bergstadt.....	4	1	43,59	21 463
	Zusammen ...		7	2	103,35	26 154

\*) Ämter, Kirchspielsland-, Samt-, Verbandsgemeinden und Verwaltungsgemeinschaften.

1) Einschließlich bewohnte gemeindefreie Gebiete.

2 Gemeinden, Fläche und Bevölkerung in den Gemeindeverbänden am 31.12.1991 \*)

Schlüssel- nummer	Kreis Gemeindeverband	Sitz der Verwaltung	Gemein- den 1)	Gem.- verb.	Fläche km 2	Bevölkerung Anzahl
			Anzahl			
03 1 54	Helmstedt	Helmstedt, Stadt .....	26	4	673,77	101 113
	darunter:					
	Samtgemeinden					
	Grasleben	Grasleben .....	4	1	45,20	5 068
	Heeseberg	Jerxheim .....	6	1	81,59	4 679
	Nord-Elm	Süplingen .....	6	1	63,31	6 516
	Velpke	Velpke .....	5	1	120,41	11 619
	Zusammen ...		21	4	310,51	27 882
03 1 56	Österode am Harz	Osterode am Harz, Stadt .	16	3	636,04	89 799
	darunter:					
	Samtgemeinden					
	Bad Grund (Harz)	Windhausen .....	5	1	41,19	10 318
	Hattorf am Harz	Hattorf am Harz.....	4	1	57,39	7 882
	Walkenried	Walkenried .....	3	1	20,96	5 764
	Zusammen ...		12	3	119,54	23 964
03 1 58	Wolfenbüttel	Wolfenbüttel, Stadt .....	37	6	722,17	118 864
	darunter:					
	Samtgemeinden					
	Asse	Remlingen .....	7	1	86,62	8 179
	Baddeckenstedt	Baddeckenstedt .....	6	1	113,74	10 845
	Oderwald	Börßum .....	7	1	88,97	6 771
	Schlade	Schlade .....	4	1	73,80	9 716
	Schöppenstedt	Schöppenstedt, Stadt ....	6	1	126,72	10 517
	Sicke	Sicke .....	5	1	81,76	9 070
	Zusammen ...		35	6	571,61	55 098
03 2 51	Diepholz	Diepholz, Stadt .....	47	7	1 987,21	191 858
	darunter:					
	Samtgemeinden					
	Altes Amt Lemförde	Lemförde, Flecken .....	7	1	109,60	6 943
	Barnstorf	Barnstorf, Flecken .....	4	1	205,76	11 514
	Bruchhausen-Vilsen	Bruchhausen-Vilsen, Flecken.....	6	1	226,98	14 787
	Kirchdorf	Kirchdorf .....	6	1	179,70	7 377
	Rehden	Rehden .....	5	1	127,97	5 148
	Schwaförden	Schwaförden .....	6	1	149,35	6 746
	Siedenburg	Siedenburg, Flecken .....	5	1	102,93	4 593
	Zusammen ...		39	7	1 102,29	57 108
03 2 54	Hildesheim	Hildesheim, Stadt .....	40	5	1 205,28	287 389
	darunter:					
	Samtgemeinden					
	Duingen	Duingen, Flecken .....	5	1	59,60	5 769
	Freden (Leine)	Freden (Leine) .....	4	1	53,49	5 744
	Gronau (Leine)	Gronau (Leine), Stadt ...	7	1	110,08	14 614
	Lamspringe	Lamspringe, Flecken .....	5	1	70,39	6 580
	Sibbesse	Sibbesse .....	5	1	71,79	6 390
	Zusammen ...		26	5	365,35	39 097

\*) Ämter, Kirchspielsland-, Samt-, Verbandsgemeinden und Verwaltungsgemeinschaften.

1) Einschließlich bewohnte gemeindefreie Gebiete.

## 2 Gemeinden, Fläche und Bevölkerung in den Gemeindeverbänden am 31.12.1991 \*)

Schlüssel- nummer	Kreis Gemeindeverband	Sitz der Verwaltung	Gemein- den 1)	Gem.- verb.	Fläche	Bevölkerung
			Anzahl		km 2	Anzahl
03 2 55	Holzminen	Holzminen, Stadt .....	32	6	692,52	81 986
	darunter:					
	Samtgemeinden					
	Bevern	Bevern, Flecken .....	4	1	66,30	6 855
	Bodenwerder	Bodenwerder, Stadt .....	6	1	114,26	12 560
	Boffzen	Boffzen .....	4	1	37,71	7 932
	Eschershausen	Eschershausen, Stadt ....	5	1	61,15	7 735
	Polle	Polle, Flecken .....	5	1	100,43	5 068
	Stadoldendorf	Stadoldendorf, Stadt ...	6	1	71,08	10 770
	Zusammen ...		30	6	450,93	50 920
03 2 56	Nienburg (Weser)	Nienburg (Weser), Stadt .	36	8	1 398,43	117 726
	darunter:					
	Samtgemeinden					
	Eystrup	Eystrup .....	4	1	57,66	5 611
	Heensen	Rohrsen .....	4	1	73,25	5 202
	Grafschaft Hoya	Hoya, Stadt .....	6	1	157,37	10 452
	Landesbergen	Landesbergen .....	4	1	131,17	8 034
	Liebenau	Liebenau, Flecken .....	3	1	71,95	6 669
	Marklohe	Marklohe .....	3	1	106,43	7 942
	Steimbke	Steimbke .....	4	1	185,48	6 956
	Uchte	Uchte, Flecken .....	4	1	283,99	14 183
	Zusammen ...		32	8	1 067,30	65 049
03 2 57	Schaumburg	Stadthagen, Stadt .....	38	7	675,57	156 483
	darunter:					
	Samtgemeinden					
	Eilsen	Bad Eilsen .....	5	1	13,90	6 266
	Lindhorst	Lindhorst .....	4	1	34,33	8 046
	Nenndorf	Bad Nenndorf .....	4	1	51,41	15 331
	Niedernwöhren	Niedernwöhren .....	6	1	64,43	8 120
	Nienstädt	Helpsen .....	4	1	30,05	9 283
	Rodenberg	Rodenberg, Stadt .....	6	1	86,21	13 128
	Sachsenhagen	Sachsenhagen, Stadt .....	4	1	62,46	8 734
	Zusammen ...		33	7	342,79	68 908
03 3 51	Celle	Celle, Stadt .....	25	4	1 544,90	171 465
	darunter:					
	Samtgemeinden					
	Eschede	Eschede .....	4	1	195,89	6 224
	Flotwedel	Wienhausen .....	4	1	112,91	9 377
	Lachendorf	Lachendorf .....	5	1	164,53	10 456
	Wathlingen	Wathlingen .....	3	1	68,51	12 910
	Zusammen ...		16	4	541,84	38 967
03 3 52	Cuxhaven	Cuxhaven, Stadt .....	58	9	2 088,22	193 368
	darunter:					
	Samtgemeinden					
	Am Dobrock	Cadenberge .....	7	1	178,08	12 390
	Bederkesa	Bederkesa, Flecken .....	8	1	234,26	11 273
	Beverstedt	Beverstedt, Flecken .....	9	1	197,60	12 510
	Börde Lamstedt	Lamstedt .....	5	1	176,99	5 834

\*) Ämter, Kirchspielsland-, Samt-, Verbandsgemeinden und Verwaltungsgemeinschaften.

1) Einschließlich bewohnte gemeindefreie Gebiete.

## 2 Gemeinden, Fläche und Bevölkerung in den Gemeindeverbänden am 31.12.1991 \*)

Schlüssel- nummer	Kreis Gemeindeverband	Sitz der Verwaltung	Gemein- den 1)	Gem.- verb.	Fläche	Bevölkerung
			Anzahl		km 2	Anzahl
	Hadeln	Otterndorf, Stadt .....	4	1	84,69	9 290
	Hagen	Hagen im Bremischen .....	6	1	197,31	9 213
	Hemmoor	Hemmoor, Stadt .....	3	1	123,79	13 099
	Land Wursten	Dorum .....	7	1	116,98	8 005
	Sietland	Ihlienworth .....	4	1	143,79	5 793
	Zusammen ...		53	9	1 453,49	87 407
03 3 53	Harburg	Winsen (Luhe), Stadt ....	42	6	1 244,37	202 579
	darunter: Samtgemeinden					
	Elbmarsch	Marschacht .....	3	1	81,30	8 484
	Hanstedt	Hanstedt .....	6	1	198,13	11 321
	Hollenstedt	Hollenstedt .....	7	1	110,09	8 457
	Jesteburg	Jesteburg .....	3	1	37,80	8 904
	Salzhausen	Salzhausen .....	8	1	148,13	11 008
	Tostedt	Tostedt .....	9	1	221,31	20 762
	Zusammen ...		36	6	796,76	68 936
03 3 54	Lüchow-Dannenberg	Lüchow, Stadt .....	27	5	1 219,63	49 737
	darunter: Samtgemeinden					
	Clenze	Clenze, Flecken .....	5	1	222,15	6 952
	Dannenberg (Elbe)	Dannenberg (Elbe), Stadt	7	1	300,75	13 593
	Gartow	Gartow, Flecken .....	5	1	134,37	4 004
	Hitzacker	Hitzacker, Stadt .....	3	1	121,65	7 100
	Lüchow	Lüchow, Stadt .....	7	1	338,00	18 088
	Zusammen ...		27	5	1 116,92	49 737
03 3 55	Lüneburg	Lüneburg, Stadt .....	42	7	1 062,64	140 068
	darunter: Samtgemeinden					
	Amelinghausen	Amelinghausen .....	5	1	194,45	6 318
	Bardowick	Bardowick, Flecken .....	7	1	99,98	12 226
	Dahlenburg	Dahlenburg, Flecken .....	5	1	148,44	5 922
	Gellersen	Reppenstedt .....	4	1	73,61	9 131
	Ilmenau	Melbeck .....	4	1	69,68	7 954
	Ostheide	Barendorf .....	6	1	129,77	7 314
	Scharnebeck	Scharnebeck .....	8	1	135,65	10 998
	Zusammen ...		39	7	851,58	59 863
03 3 56	Osterholz	Osterholz-Scharmbeck, Stadt .....	11	1	650,64	97 595
	darunter: Samtgemeinde					
	Hambergen	Hambergen .....	5	1	135,02	10 233
	Zusammen ...		5	1	135,02	10 233

\*) Ämter, Kirchspielsland-, Samt-, Verbandsgemeinden und Verwaltungsgemeinschaften.

1) Einschließlich bewohnte gemeindefreie Gebiete.

## 2 Gemeinden, Fläche und Bevölkerung in den Gemeindeverbänden am 31.12.1991 \*)

Schlüsselnummer	Kreis Gemeindeverband	Sitz der Verwaltung	Gemeinden 1)	Gem.- verb.	Fläche	Bevölkerung
			Anzahl		km 2	Anzahl
03 3 57	Rotenburg (Wümme)	Rotenburg (Wümme), Stadt	57	8	2 069,74	143 455
	darunter:					
	Samtgemeinden					
	Bothel	Bothel .....	6	1	148,67	7 035
	Fintel	Lauenbrück .....	5	1	121,91	6 072
	Geestequelle	Oerel .....	5	1	140,45	6 117
	Selsingen	Selsingen .....	8	1	226,20	8 267
	Sittensen	Sittensen .....	9	1	138,73	9 107
	Sottrum	Sottrum .....	7	1	172,88	10 937
	Tarmstedt	Tarmstedt .....	8	1	186,58	9 207
	Zeven	Zeven, Stadt .....	4	1	253,65	19 187
	Zusammen ...		52	8	1 389,07	75 929
03 3 58	Soltau-Fallingbostel	Fallingbostel, Stadt ....	24	3	1 873,25	127 899
	darunter:					
	Samtgemeinden					
	Ahlden	Hodenhagen .....	5	1	84,72	5 630
	Rethem/ Aller	Rethem (Aller), Stadt ...	4	1	108,59	4 732
	Schwarmstedt	Schwarmstedt .....	5	1	140,90	9 327
	Zusammen ...		14	3	334,21	19 689
03 3 59	Stade	Stade, Stadt .....	40	8	1 265,99	172 227
	darunter:					
	Samtgemeinden					
	Apensen	Apensen .....	3	1	74,01	6 172
	Fredenbeck	Fredenbeck .....	3	1	143,99	10 300
	Harsefeld	Harsefeld, Flecken .....	4	1	165,25	16 111
	Himmelpforten	Himmelpforten .....	5	1	89,80	7 971
	Horneburg	Horneburg, Flecken .....	5	1	59,98	10 315
	Lühe	Steinkirchen .....	6	1	57,93	9 474
	Nordkehdingen	Freiburg (Elbe), Flecken	5	1	193,02	8 251
	Oldendorf	Oldendorf .....	5	1	106,44	6 415
	Zusammen ...		36	8	890,42	75 009
03 3 60	Uelzen	Uelzen, Stadt .....	29	6	1 453,18	94 172
	darunter:					
	Samtgemeinden					
	Altes Amt Ebstorf	Ebstorf, Flecken .....	5	1	252,70	9 934
	Bevensen	Bad Bevensen, Stadt .....	8	1	226,58	16 102
	Bodenteich	Bodenteich, Flecken .....	3	1	139,20	6 244
	Rosche	Rosche .....	5	1	210,08	7 146
	Sudenburg	Sudenburg .....	3	1	249,47	7 014
	Wrestedt	Wrestedt .....	3	1	140,59	6 834
	Zusammen ...		27	6	1 218,62	53 274
03 3 61	Verden	Verden (Aller), Stadt ...	12	1	787,75	119 850
	darunter:					
	Samtgemeinde					
	Thedinghausen	Thedinghausen .....	5	1	151,97	12 280
	Zusammen ...		5	1	151,97	12 280

\*) Ämter, Kirchspielsland-, Samt-, Verbandsgemeinden und Verwaltungsgemeinschaften.

1) Einschließlich bewohnte gemeindefreie Gebiete.

2 Gemeinden, Fläche und Bevölkerung in den Gemeindeverbänden am 31.12.1991 \*)

Schlüssel- nummer	Kreis Gemeindeverband	Sitz der Verwaltung	Gemein- den 1)	Gem.- verb.	Fläche	Bevölkerung
			Anzahl		km 2	Anzahl
03 4 52	Aurich	Aurich, Stadt .....	26	3	1 282,61	172 314
	darunter:					
	Samtgemeinden					
	Brookmerland	Marienhafe, Flecken .....	6	1	77,20	11 483
	Dornum	Dornum, Flecken .....	3	1	75,96	4 550
	Hage	Hage, Flecken .....	5	1	68,58	9 309
	Zusammen ...		14	3	221,74	25 342
03 4 54	Emsland	Meppen, Stadt .....	60	9	2 880,23	268 233
	darunter:					
	Samtgemeinden					
	Dörpen	Dörpen .....	9	1	208,76	12 423
	Freren	Freren, Stadt .....	5	1	131,83	9 474
	Herzlake	Herzlake .....	3	1	155,23	8 380
	Lathen	Lathen .....	6	1	165,56	8 129
	Lengerich	Lengerich .....	6	1	142,65	8 192
	Nordhümmling	Esterwegen .....	5	1	142,62	9 974
	Sögel	Sögel .....	8	1	285,64	12 527
	Spelle	Spelle .....	3	1	90,90	8 895
	Werlte	Werlte .....	5	1	200,11	12 020
	Zusammen ...		50	9	1 523,30	90 014
03 4 56	Grafschaft Bentheim	Nordhorn, Stadt .....	26	4	980,68	120 578
	darunter:					
	Samtgemeinden					
	Emlichheim	Emlichheim .....	4	1	184,53	12 911
	Neuenhaus	Neuenhaus, Stadt .....	5	1	101,33	12 216
	Schüttorf	Schüttorf, Stadt .....	7	1	133,08	13 468
	Uelsen	Uelsen .....	7	1	193,01	9 979
	Zusammen ...		23	4	611,95	48 574
03 4 57	Leer	Leer (Ostfriesland), Stadt	23	3	1 086,19	146 754
	darunter:					
	Samtgemeinden					
	Bunde	Bunde, Flecken .....	5	1	121,01	7 195
	Hesel	Hesel .....	6	1	84,31	8 830
	Jümme	Filsum .....	3	1	82,52	5 449
	Zusammen ...		14	3	287,84	21 474
03 4 58	Oldenburg (Oldenburg)	Wildeshausen, Stadt .....	15	1	1 062,80	105 606
	darunter:					
	Samtgemeinde					
	Harpstedt	Harpstedt, Flecken .....	8	1	210,39	9 859
	Zusammen ...		8	1	210,39	9 859

\*) Ämter, Kirchspielsland-, Samt-, Verbandsgemeinden und Verwaltungsgemeinschaften.

1) Einschließlich bewohnte gemeindefreie Gebiete.

## 2 Gemeinden, Fläche und Bevölkerung in den Gemeindeverbänden am 31.12.1991 \*)

Schlüsselnummer	Kreis Gemeindeverband	Sitz der Verwaltung	Gemeinden 1)	Gem.-verb.	Fläche	Bevölkerung
			Anzahl		km 2	Anzahl
03 4 59	Osnabrück	Osnabrück, Stadt .....	34	4	2 121,23	316 276
	darunter:					
	Samtgemeinden					
	Artland	Quakenbrück, Stadt .....	4	1	189,32	19 870
	Bersenbrück	Bersenbrück, Stadt .....	7	1	255,44	20 619
	Fürstenau	Fürstenau, Stadt .....	3	1	224,60	14 867
	Neuenkirchen	Neuenkirchen .....	3	1	152,69	8 293
	Zusammen ...		17	4	822,05	63 649
03 4 62	Wittmund	Wittmund, Stadt .....	19	2	656,49	53 419
	darunter:					
	Samtgemeinden					
	Esens	Esens, Stadt .....	7	1	161,91	13 377
	Holtriem	Schweindorf .....	8	1	82,95	7 965
	Zusammen ...		15	2	244,86	21 342
03	Niedersachsen	Hannover, Landeshauptstadt .....	1 030	142	47 363,59	7 475 790
	darunter:					
	Samtgemeinden	.....	744	142	18 664,28	1 361 334
07		Rheinland-Pfalz				
07 1 31	Ahrweiler	Bad Neuenahr-Ahrweiler, Stadt .....	74	4	787,03	118 344
	darunter:					
	Verbandsgemeinden					
	Adenau	Adenau, Stadt .....	37	1	257,69	13 845
	Altenahr	Altenahr .....	12	1	153,90	10 961
	Bad Breisig	Bad Breisig, Stadt .....	4	1	41,84	11 865
	Brohlthal	Niederzissen .....	17	1	138,49	16 908
	Zusammen ...		70	4	591,92	53 579
07 1 32	Altenkirchen (Westerwald)	Altenkirchen (Westerwald) Stadt.....	119	8	641,98	128 655
	darunter:					
	Verbandsgemeinden					
	Altenkirchen (Westerwald)	Altenkirchen (Westerwald) Stadt.....	42	1	153,49	20 290
	Betzdorf	Betzdorf, Stadt .....	5	1	24,51	16 057
	Daaden	Daaden .....	9	1	61,01	11 764
	Flammersfeld	Flammersfeld .....	26	1	75,32	10 310
	Gebhardshain	Gebhardshain .....	12	1	49,01	10 230
	Hamm (Sieg)	Hamm (Sieg) .....	12	1	42,30	11 711
	Kirchen (Sieg)	Kirchen (Sieg) .....	6	1	126,86	25 561
	Wissen	Wissen, Stadt .....	6	1	91,47	15 260
	Zusammen ...		118	8	623,97	121 183

\*) Ämter, Kirchspielsland-, Samt-, Verbandsgemeinden und Verwaltungsgemeinschaften.

1) Einschließlich bewohnte gemeindefreie Gebiete.

2 Gemeinden, Fläche und Bevölkerung in den Gemeindeverbänden am 31.12.1991 \*)

Schlüssel- nummer	Kreis Gemeindeverband	Sitz der Verwaltung	Gemein- den 1)	Gem.- verb.	Fläche	Bevölkerung
			Anzahl		km 2	Anzahl
07 1 33	Bad Kreuznach	Bad Kreuznach, Stadt ....	119	8	863,43	150 934
	darunter:					
	Verbandsgemeinden					
	Bad Kreuznach	Bad Kreuznach, Stadt ....	9	1	48,09	7 902
	Bad Münster am Stein- Ebernburg	Bad Münster am Stein- Ebernburg, Stadt .....	10	1	59,45	10 944
	Kirn-Land	Kirn, Stadt .....	20	1	117,94	10 381
	Langenlonsheim	Langenlonsheim .....	7	1	49,52	12 268
	Meisenheim	Meisenheim, Stadt .....	15	1	100,24	8 716
	Rüdesheim	Rüdesheim .....	27	1	172,42	22 683
	Sobernheim	Sobernheim, Stadt .....	19	1	173,66	18 359
	Stromberg	Stromberg, Stadt .....	10	1	79,48	8 984
	Zusammen ...		117	8	800,80	100 237
07 1 34	Birkenfeld	Birkenfeld, Stadt .....	96	4	798,00	87 927
	darunter:					
	Verbandsgemeinden					
	Baumholder	Baumholder, Stadt .....	14	1	78,98	10 577
	Birkenfeld	Birkenfeld, Stadt .....	31	1	213,12	19 150
	Herrstein	Herrstein .....	33	1	221,96	17 167
	Rhaunen	Rhaunen .....	16	1	104,01	7 049
	Zusammen ...		94	4	618,07	53 943
07 1 35	Cochem-Zell	Cochem, Stadt .....	91	5	719,40	63 045
	darunter:					
	Verbandsgemeinden					
	Cochem-Land	Cochem, Stadt .....	16	1	125,63	10 608
	Kaisersesch	Kaisersesch .....	17	1	99,51	11 050
	Treis-Karden	Treis-Karden .....	17	1	133,06	9 218
	Ulmen	Ulmen .....	16	1	146,82	10 175
	Zell (Mosel)	Zell (Mosel), Stadt .....	24	1	193,14	16 354
	Zusammen ...		90	5	698,16	57 405
07 1 37	Mayen-Koblenz	Koblenz, Stadt .....	85	8	817,03	196 474
	darunter:					
	Verbandsgemeinden					
	Andernach-Land	Andernach, Stadt .....	5	1	55,23	15 301
	Maifeld	Polch .....	17	1	161,88	18 016
	Mayen-Land	Mayen, Stadt .....	27	1	167,71	15 995
	Mendig	Mendig, Stadt .....	5	1	53,99	12 415
	Rhens	Rhens, Stadt .....	4	1	28,73	8 371
	Untermosel	Koblenz-Gondorf .....	13	1	135,32	17 279
	Vallendar	Vallendar, Stadt .....	4	1	26,34	15 652
	Weißenthurm	Weißenthurm, Stadt .....	7	1	52,49	29 760
	Zusammen ...		82	8	681,69	132 789
07 1 38	Neuwied	Neuwied, Stadt .....	62	8	626,81	166 388
	darunter:					
	Verbandsgemeinden					
	Asbach	Asbach .....	4	1	108,15	18 219
	Bad Honningen	Bad Honningen, Stadt ....	4	1	55,28	12 114
	Dierdorf	Dierdorf, Stadt .....	6	1	65,81	9 338

\*) Ämter, Kirchspielsland-, Samt-, Verbandsgemeinden und Verwaltungsgemeinschaften.

1) Einschließlich bewohnte gemeindefreie Gebiete.



## 2 Gemeinden, Fläche und Bevölkerung in den Gemeindeverbänden am 31.12.1991 \*)

Schlüssel- nummer	Kreis Gemeindeverband	Sitz der Verwaltung	Gemein- den 1)	Gem.- verb.	Fläche	Bevölkerung
			Anzahl		km 2	Anzahl
	Linz am Rhein	Linz am Rhein, Stadt ....	7	1	64,71	16 451
	Pudersbach	Pudersbach .....	16	1	95,66	12 372
	Rengsdorf	Rengsdorf .....	14	1	74,95	14 557
	Unkel	Unkel, Stadt .....	4	1	26,53	11 702
	Waldbreitbach	Waldbreitbach .....	6	1	49,23	8 317
	Zusammen ...		61	8	540,32	103 070
07 1 40	Rhein-Hunsrück-Kreis	Simmern/ Hunsrück, Stadt	133	6	962,93	96 177
	darunter:					
	Verbandsgemeinden					
	Emmelshausen	Emmelshausen .....	25	1	134,90	13 432
	Kastellaun	Kastellaun, Stadt .....	16	1	153,05	13 458
	Kirchberg (Hunsrück)	Kirchberg (Hunsrück), Stadt .....	40	1	227,88	17 926
	Rheinböllen	Rheinböllen .....	12	1	108,04	8 840
	Sankt Goar-Oberwesel	Oberwesel, Stadt .....	7	1	98,47	9 894
	Simmern	Simmern/ Hunsrück, Stadt	32	1	165,48	16 680
	Zusammen ...		132	6	887,82	80 230
07 1 41	Rhein-Lahn-Kreis	Bad Ems, Stadt .....	137	8	782,31	122 851
	darunter:					
	Verbandsgemeinden					
	Bad Ems	Bad Ems, Stadt .....	9	1	57,36	18 240
	Braubach	Braubach, Stadt .....	5	1	56,68	8 363
	Diez	Diez, Stadt .....	23	1	106,23	23 122
	Hahnstätten	Hahnstätten .....	10	1	56,59	9 056
	Katzeneinbogen	Katzeneinbogen, Stadt ...	21	1	103,79	8 186
	Loreley	Sankt Goarshausen, Stadt	17	1	111,86	10 719
	Nassau	Nassau, Stadt .....	19	1	97,33	11 615
	Nastätten	Nastätten, Stadt .....	32	1	155,62	14 898
	Zusammen ...		136	8	745,46	104 199
07 1 43	Westerwaldkreis	Montabaur, Stadt .....	191	10	988,73	182 754
	darunter:					
	Verbandsgemeinden					
	Bad Marienberg (Westerwald)	Bad Marienberg (Westerwald), Stadt ....	18	1	83,11	17 847
	Hachenburg	Hachenburg, Stadt .....	33	1	173,63	21 933
	Höhr-Grenzhausen	Höhr-Grenzhausen, Stadt .	4	1	35,84	13 127
	Montabaur	Montabaur, Stadt .....	25	1	151,11	35 307
	Ransbach-Baumbach	Ransbach-Baumbach, Stadt	11	1	49,76	13 177
	Rennerod	Rennerod, Stadt .....	23	1	133,05	15 431
	Selters (Westerwald)	Selters (Westerwald) ....	21	1	111,11	14 088
	Wallmerod	Wallmerod .....	20	1	82,94	12 606
	Westerburg	Westerburg, Stadt .....	24	1	111,50	21 597
	Wirges	Wirges, Stadt .....	12	1	56,68	17 641
	Zusammen ...		191	10	988,73	182 754

\*) Ämter, Kirchspielsland-, Samt-, Verbandsgemeinden und Verwaltungsgemeinschaften.

1) Einschließlich bewohnte gemeindefreie Gebiete.

## 2 Gemeinden, Fläche und Bevölkerung in den Gemeindeverbänden am 31.12.1991 \*)

Schlüssel- nummer	Kreis Gemeindeverband	Sitz der Verwaltung	Gemein- den 1)	Gem.- verb.	Fläche km 2	Bevölkerung Anzahl
			Anzahl			
07 2 31	Bernkastel-Wittlich	Wittlich, Stadt .....	108	7	1 177,59	109 339
	darunter:					
	Verbandsgemeinden					
	Bernkastel-Kues	Bernkastel-Kues, Stadt ..	20	1	207,72	23 336
	Kröv-Bausendorf	Kröv .....	10	1	116,25	8 951
	Manderscheid	Manderscheid .....	21	1	162,16	7 588
	Neumagen-Dhron	Neumagen-Dhron .....	4	1	51,38	6 210
	Thalfang	Thalfang .....	21	1	144,70	7 367
	Traben-Trarbach	Traben-Trarbach, Stadt ..	6	1	88,25	9 579
	Wittlich-Land	Wittlich, Stadt .....	24	1	235,76	20 250
	Zusammen ...		106	7	1 006,22	83 281
07 2 32	Bitburg-Prüm	Bitburg, Stadt .....	237	7	1 625,88	92 253
	darunter:					
	Verbandsgemeinden					
	Arzfeld	Arzfeld .....	44	1	265,48	10 170
	Bitburg-Land	Bitburg, Stadt .....	51	1	275,79	15 642
	Irrel	Irrel .....	17	1	113,37	8 322
	Kyllburg	Kyllburg, Stadt .....	21	1	153,36	8 151
	Neuerburg	Neuerburg, Stadt .....	50	1	245,34	9 927
	Prüm	Prüm, Stadt .....	44	1	464,95	21 299
	Speicher	Speicher .....	9	1	60,06	7 358
	Zusammen ...		236	7	1 578,35	80 869
07 2 33	Daun	Daun, Stadt .....	109	5	911,00	59 824
	darunter:					
	Verbandsgemeinden					
	Daun	Daun, Stadt .....	38	1	315,91	22 613
	Gerolstein	Gerolstein, Stadt .....	13	1	188,20	13 366
	Hillesheim	Hillesheim .....	11	1	129,38	7 893
	Kelberg	Kelberg .....	33	1	139,95	7 427
	Obere Kyll	Jünkerath .....	14	1	137,56	8 525
	Zusammen ...		109	5	911,00	59 824
07 2 35	Trier-Saarburg	Trier, Stadt .....	103	7	1 090,99	128 887
	darunter:					
	Verbandsgemeinden					
	Hermeskeil	Hermeskeil, Stadt .....	13	1	145,47	14 522
	Kell	Kell .....	13	1	160,16	9 285
	Konz	Konz, Stadt .....	12	1	130,23	27 167
	Ruwer	Trier, Stadt .....	20	1	126,55	16 324
	Saarburg	Saarburg, Stadt .....	16	1	198,64	19 101
	Schweich an der Römischen Weinstraße	Schweich, Stadt .....	18	1	154,31	22 747
	Trier-Land	Trier, Stadt .....	11	1	175,63	19 741
	Zusammen ...		103	7	1 090,99	128 887

\*) Ämter, Kirchspielsland-, Samt-, Verbandsgemeinden und Verwaltungsgemeinschaften.

1) Einschließlich bewohnte gemeindefreie Gebiete.

2 Gemeinden, Fläche und Bevölkerung in den Gemeindeverbänden am 31.12.1991 \*)

Schlüssel- nummer	Kreis Gemeindeverband	Sitz der Verwaltung	Gemein- den 1)	Gem.- verb.	Fläche	Bevölkerung
			Anzahl		km 2	Anzahl
07 3 31	Alzey-Worms	Alzey, Stadt .....	69	6	588,04	107 672
	darunter:					
	Verbandsgemeinden					
	Alzey-Land	Alzey, Stadt .....	24	1	173,88	19 970
	Eich	Eich .....	5	1	68,47	11 558
	Monsheim	Monsheim .....	7	1	45,53	8 921
	Westhofen	Westhofen .....	10	1	72,33	10 607
	Wöllstein	Wöllstein .....	8	1	61,44	9 335
	Wörstadt	Wörstadt .....	13	1	112,55	22 953
	Zusammen ...		67	6	534,20	83 344
07 3 32	Bad Dürkheim	Bad Dürkheim, Stadt .....	48	6	594,81	126 313
	darunter:					
	Verbandsgemeinden					
	Deidesheim	Deidesheim, Stadt .....	5	1	57,02	10 640
	Freinsheim	Freinsheim, Stadt .....	8	1	60,70	14 301
	Grünstadt-Land	Grünstadt, Stadt .....	16	1	104,85	18 054
	Hettenleidelheim	Hettenleidelheim .....	5	1	40,31	10 510
	Lambrecht (Pfalz)	Lambrecht (Pfalz), Stadt .....	7	1	129,20	14 122
	Wachenheim an der Weinstraße	Wachenheim an der Weinstraße, Stadt .....	4	1	42,01	8 903
	Zusammen ...		45	6	434,09	76 530
07 3 33	Donnersbergkreis	Kirchheimbolanden, Stadt	81	6	645,44	71 377
	darunter:					
	Verbandsgemeinden					
	Alsenz-Obermoschel	Alsenz .....	16	1	102,95	7 380
	Eisenberg (Pfalz)	Eisenberg (Pfalz), Stadt .....	3	1	63,69	12 684
	Göllheim	Göllheim .....	13	1	79,53	10 610
	Kirchheimbolanden	Kirchheimbolanden, Stadt	16	1	147,32	16 720
	Rockenhausen	Rockenhausen, Stadt .....	20	1	140,77	11 831
	Winnweiler	Winnweiler .....	13	1	111,18	12 152
	Zusammen ...		81	6	645,44	71 377
07 3 34	Germersheim	Germersheim, Stadt .....	31	6	463,46	112 059
	darunter:					
	Verbandsgemeinden					
	Bellheim	Bellheim .....	4	1	43,56	11 852
	Hagenbach	Hagenbach .....	4	1	33,73	10 275
	Jockgrim	Jockgrim .....	4	1	40,91	14 596
	Kandel	Kandel, Stadt .....	7	1	68,92	14 527
	Lingenfeld	Lingenfeld .....	6	1	70,18	13 850
	Rülzheim	Rülzheim .....	4	1	53,23	13 505
	Zusammen ...		29	6	310,53	78 605
07 3 35	Kaiserslautern	Kaiserslautern, Stadt ...	50	9	639,80	102 701
	darunter:					
	Verbandsgemeinden					
	Bruchmühlbach-Miesau	Bruchmühlbach-Miesau ....	5	1	59,60	10 734
	Enkenbach-Alsenborn	Enkenbach-Alsenborn .....	4	1	64,12	12 012
	Hochspeyer	Hochspeyer .....	4	1	78,23	6 885
	Kaiserslautern-Süd	Kaiserslautern, Stadt ...	6	1	94,18	10 331

\*) Ämter, Kirchspielsland-, Samt-, Verbandsgemeinden und Verwaltungsgemeinschaften.  
1) Einschließlich bewohnte gemeindefreie Gebiete.

## 2 Gemeinden, Fläche und Bevölkerung in den Gemeindeverbänden am 31.12.1991 \*)

Schlüssel- nummer	Kreis Gemeindeverband	Sitz der Verwaltung	Gemein- den 1)	Gem.- verb.	Fläche	Bevölkerung
			Anzahl		km 2	Anzahl
	Landstuhl	Landstuhl, Stadt .....	6	1	56,14	15 791
	Otterbach	Otterbach .....	7	1	47,17	9 035
	Otterberg	Otterberg, Stadt .....	5	1	75,80	8 924
	Ramstein-Miesenbach, Sta	Ramstein-Miesenbach .....	5	1	92,58	17 040
	Weilerbach	Weilerbach .....	8	1	71,98	11 949
	Zusammen ...		50	9	639,80	102 701
07 3 36	Kusel	Kusel, Stadt .....	98	7	552,06	77 732
	darunter:					
	Verbandsgemeinden					
	Altenglan	Altenglan .....	16	1	75,23	11 190
	Glan-Münchweiler	Glan-Münchweiler .....	13	1	77,83	9 925
	Kusel	Kusel, Stadt .....	18	1	98,83	14 384
	Lauterecken	Lauterecken, Stadt .....	26	1	118,61	12 499
	Schönenberg-Kübelberg	Schönenberg-Kübelberg ...	7	1	50,68	12 001
	Waldmohr	Waldmohr .....	3	1	27,48	8 496
	Wolfstein	Wolfstein, Stadt .....	15	1	103,40	9 237
	Zusammen ...		98	7	552,06	77 732
07 3 37	Südliche Weinstraße	Landau in der Pfalz, Stadt .....	75	7	639,90	102 525
	darunter:					
	Verbandsgemeinden					
	Annweiler am Trifels	Annweiler am Trifels, Stadt .....	13	1	129,86	17 039
	Bad Bergzabern	Bad Bergzabern, Stadt ...	21	1	164,64	22 953
	Edenkoben	Edenkoben, Stadt .....	16	1	119,65	17 991
	Herxheim	Herxheim bei Landau/ Pfalz .....	4	1	49,94	13 486
	Landau-Land	Landau in der Pfalz, Stadt .....	14	1	90,45	13 406
	Maikammer	Maikammer .....	3	1	39,73	7 278
	Offenbach an der Queich	Offenbach an der Queich .	4	1	45,63	10 372
	Zusammen ...		75	7	639,90	102 525
07 3 38	Ludwigshafen	Ludwigshafen am Rhein, Stadt .....	25	5	304,89	137 426
	darunter:					
	Verbandsgemeinden					
	Dannstadt-Schauernheim	Dannstadt-Schauernheim ..	3	1	33,21	11 833
	Dudenhofen	Dudenhofen .....	3	1	27,12	9 772
	Heßheim	Heßheim .....	5	1	24,93	9 267
	Maxdorf	Maxdorf .....	3	1	16,94	11 343
	Waldsee	Waldsee .....	2	1	28,50	7 903
	Zusammen ...		16	5	130,70	50 118
07 3 39	Mainz-Bingen	Mainz, Stadt .....	66	8	605,85	175 529
	darunter:					
	Verbandsgemeinden					
	Rhein-Nahe	Bingen am Rhein, Stadt ..	10	1	114,86	14 700
	Bodenheim	Bodenheim .....	5	1	34,15	16 241
	Gau-Algesheim	Gau-Algesheim, Stadt ....	8	1	60,60	13 729
	Guntersblum	Guntersblum .....	9	1	59,21	8 661

\*) Ämter, Kirchspielsland-, Samt-, Verbandsgemeinden und Verwaltungsgemeinschaften.

1) Einschließlich bewohnte gemeindefreie Gebiete.

## 2 Gemeinden, Fläche und Bevölkerung in den Gemeindeverbänden am 31.12.1991 \*)

Schlüssel- nummer	Kreis Gemeindeverband	Sitz der Verwaltung	Gemein- den 1)	Gem.- verb.	Fläche	Bevölkerung
			Anzahl		km 2	Anzahl
	Heidesheim am Rhein	Heidesheim am Rhein .....	2	1	23,45	8 367
	Nieder-Olm	Nieder-Olm .....	8	1	73,04	24 978
	Nierstein-Oppenheim	Oppenheim, Stadt .....	11	1	86,28	23 913
	Sprendlingen-Gensingen	Sprendlingen .....	10	1	56,04	11 577
	Zusammen ...		63	8	507,63	122 166
07 3 40	Pirmasens	Pirmasens, Stadt .....	84	8	953,76	102 385
	darunter:					
	Verbandsgemeinden					
	Dahn	Dahn, Stadt .....	15	1	215,58	15 805
	Hauenstein	Hauenstein .....	8	1	109,99	9 344
	Pirmasens-Land	Pirmasens, Stadt .....	10	1	143,00	12 912
	Rodalben	Rodalben, Stadt .....	6	1	123,60	15 774
	Thaleischweiler- Fröschen	Thaleischweiler-Fröschen .....	8	1	63,65	11 219
	Waldfischbach-Burgalben	Waldfischbach-Burgalben .....	8	1	94,22	13 007
	Wallhalben	Wallhalben .....	12	1	79,00	7 684
	Zweibrücken-Land	Zweibrücken, Stadt .....	17	1	124,72	16 640
	Zusammen ...		84	8	953,76	102 385
07	Rheinland-Pfalz	Mainz, Stadt .....	2 303	163	19 845,78	3 821 235
	darunter:					
	Verbandsgemeinden	.....	2 253	163	17 111,61	2 209 733
08		Baden-Württemberg				
08 1 15	Böblingen	Böblingen, Stadt.....	26	6	617,85	341 731
	darunter:					
	Verwaltungsgemeinschaften					
	Aldlingen/ Grafenau	Aldlingen .....	2	1	39,60	14 157
	Gärtringen/ Ehningen	Gärtringen .....	2	1	38,01	18 210
	Herrenberg	Herrenberg, Stadt .....	3	1	87,18	34 433
	Holzgerlingen	Holzgerlingen .....	3	1	43,03	16 296
	Oberes Gäu	Gäufelden .....	4	1	66,88	20 616
	Waldenbuch/ Steinenbronn	Waldenbuch, Stadt .....	2	1	32,42	13 241
	Zusammen ...		16	6	307,12	116 953
08 1 16	Esslingen	Esslingen am Neckar, Stadt .....	44	9	641,49	486 150
	darunter:					
	Verwaltungsgemeinschaften					
	Kirchheim unter Teck	Kirchheim unter Teck, Stadt .....	3	1	63,30	45 258
	Lenningen	Lenningen .....	3	1	58,07	14 079
	Neckartenzlingen	Neckartenzlingen .....	6	1	37,47	16 465
	Neuffen	Neuffen, Stadt .....	3	1	33,54	11 552
	Nürtingen	Nürtingen, Stadt .....	6	1	83,46	66 307
	Plochingen	Plochingen, Stadt .....	3	1	19,18	24 914
	Reichenbach an der Fils	Reichenbach an der Fils .....	4	1	44,53	19 797
	Weilheim an der Teck	Weilheim an der Teck, Stadt .....	5	1	64,84	17 870
	Wendlingen am Neckar	Wendlingen am Neckar, Stadt .....	2	1	24,67	24 487
	Zusammen ...		35	9	429,06	240 729

\*) Ämter, Kirchspielsland-, Samt-, Verbandsgemeinden und Verwaltungsgemeinschaften.

1) Einschließlich bewohnte gemeindefreie Gebiete.

## 2 Gemeinden, Fläche und Bevölkerung in den Gemeindeverbänden am 31.12.1991 \*)

Schlüssel- sel- nummer	Kreis Gemeindeverband	Sitz der Verwaltung	Gemein- den 1)	Gem.- verb.	Fläche km 2	Bevölkerung Anzahl
			Anzahl			
08 1 17	Göppingen	Göppingen, Stadt .....	38	11	642,35	247 741
	darunter:					
	Verwaltungsgemeinschaften					
	Deggingen	Deggingen .....	2	1	48,16	9 081
	Ebersbach an der Fils	Ebersbach an der Fils, Stadt .....	2	1	37,24	19 395
	Eislingen-Ottenbach- Salach	Eislingen/ Fils, Stadt .	3	1	36,63	28 187
	Geislingen an der Steige	Geislingen an der Steige, Stadt .....	3	1	108,80	37 521
	Göppingen	Göppingen, Stadt .....	4	1	91,53	64 030
	Mittleres Fils-Lautertal	Donzdorf, Stadt .....	4	1	85,93	28 456
	Oberes Filstal	Wiesensteig, Stadt .....	5	1	70,12	6 914
	Östlicher Schurwald	Rechberghausen .....	4	1	26,65	10 809
	Raum Bad Boll	Boll .....	6	1	37,66	14 467
	Uhingen	Uhingen .....	2	1	31,29	16 709
	Voralb	Heiningen .....	2	1	17,26	7 130
	Zusammen ...		37	11	591,27	242 699
08 1 18	Ludwigsburg	Ludwigsburg, Stadt .....	39	8	687,13	472 972
	darunter:					
	Verwaltungsgemeinschaften					
	Besigheim	Besigheim, Stadt .....	7	1	60,45	28 401
	Bietigheim-Bissingen	Bietigheim-Bissingen, Stadt .....	3	1	51,62	56 712
	Bönnigheim	Bönnigheim, Stadt .....	3	1	34,85	13 648
	Freiberg am Neckar	Freiberg am Neckar, Stadt	2	1	23,32	19 172
	Marbach am Neckar	Marbach am Neckar, Stadt	4	1	41,77	27 505
	Schwieberdingen- Hemmingen	Schwieberdingen .....	2	1	27,21	16 650
	Steinheim-Murr	Steinheim an der Murr, Stadt .....	2	1	30,98	15 368
	Vaihingen an der Enz	Vaihingen an der Enz, Stadt .....	4	1	119,26	38 332
	Zusammen ...		27	8	389,46	215 788
08 1 19	Rems-Murr-Kreis	Waiblingen, Stadt .....	31	6	858,10	387 872
	darunter:					
	Verwaltungsgemeinschaften					
	Backnang	Backnang, Stadt .....	9	1	178,13	70 221
	Plüderhausen-Urbach	Plüderhausen .....	2	1	46,89	16 965
	Schorndorf	Schorndorf, Stadt .....	2	1	73,96	45 152
	Sulzbach	Sulzbach an der Murr ....	3	1	95,49	9 624
	Welzheim	Welzheim, Stadt .....	2	1	65,93	12 595
	Winnenden	Winnenden, Stadt .....	3	1	52,00	43 015
	Zusammen ...		21	6	512,40	197 572
08 1 25	Heilbronn	Heilbronn, Stadt .....	46	14	1 099,57	279 912
	darunter:					
	Verwaltungsgemeinschaften					
	Bad Friedrichshall	Bad Friedrichshall, Stadt	3	1	51,58	20 588
	Bad Rappenau	Bad Rappenau, Stadt .....	3	1	102,72	22 454
	Brackenheim	Brackenheim, Stadt .....	2	1	62,84	14 182

\*) Ämter, Kirchspielsland-, Samt-, Verbandsgemeinden und Verwaltungsgemeinschaften.

1) Einschließlich bewohnte gemeindefreie Gebiete.

## 2 Gemeinden, Fläche und Bevölkerung in den Gemeindeverbänden am 31.12.1991 \*)

Schlüssel- nummer	Kreis Gemeindeverband	Sitz der Verwaltung	Gemein- den 1)	Gem.- verb.	Fläche	Bevölkerung
			Anzahl		km 2	Anzahl
	Eppingen	Eppingen, Stadt .....	3	1	121,78	23 466
	Flein-Talheim	Flein .....	2	1	20,09	9 630
	Lauffen am Neckar	Lauffen am Neckar, Stadt .....	3	1	49,31	19 116
	Möckmühl	Möckmühl, Stadt .....	4	1	106,52	11 473
	Neckarsulm	Neckarsulm, Stadt .....	3	1	41,34	30 612
	Neuenstadt am Kocher	Neuenstadt am Kocher, Stadt .....	3	1	100,71	14 538
	Oberes Zabergäu	Güglingen, Stadt .....	3	1	50,49	10 858
	Obersulm	Obersulm .....	2	1	54,53	14 838
	Schozach-Bottwartal	Ilsfeld .....	4	1	88,37	23 919
	Schwaigern	Schwaigern, Stadt .....	2	1	58,26	12 966
	Raum Weinsberg	Weinsberg, Stadt .....	4	1	46,81	17 948
	Zusammen ...		41	14	955,35	246 588
08 1 26	Hohenlohekreis	Künzelsau, Stadt .....	16	5	776,69	95 126
	darunter: Verwaltungsgemeinschaften					
	Hohenloher-Ebene	Neuenstein, Stadt .....	3	1	133,67	13 510
	Krautheim	Krautheim, Stadt .....	3	1	165,34	10 140
	Künzelsau	Künzelsau, Stadt .....	2	1	121,62	18 056
	Mittleres Kochertal	Niedernhall, Stadt .....	3	1	68,55	9 780
	Öhringen	Öhringen, Stadt .....	3	1	141,17	27 920
	Zusammen ...		14	5	630,35	79 406
08 1 27	Schwäbisch-Hall	Schwäbisch Hall, Stadt ..	30	9	1 484,02	167 742
	darunter: Verwaltungsgemeinschaften					
	Braunsbach-					
	Untermünkheim	Braunsbach .....	2	1	79,98	5 131
	Crailsheim	Crailsheim, Stadt .....	4	1	258,48	39 733
	Fichtenau	Fichtenau .....	2	1	79,74	8 062
	Gerabronn	Gerabronn, Stadt .....	2	1	71,77	6 330
	Ilshofen-Vellberg	Ilshofen, Stadt .....	3	1	114,29	9 880
	Limpurger-Land	Gaildorf, Stadt .....	4	1	168,60	20 269
	Oberes Bühlertal	Obersontheim .....	3	1	127,72	8 391
	Rot am See	Rot am See .....	3	1	141,20	11 127
	Schwäbisch Hall	Schwäbisch Hall, Stadt ..	4	1	188,17	43 573
	Zusammen ...		27	9	1 229,95	152 496
08 1 28	Main-Tauber-Kreis	Tauberbischofsheim, Stadt	18	4	1 304,50	129 934
	darunter: Verwaltungsgemeinschaften					
	Bad Mergentheim	Bad Mergentheim, Stadt ..	3	1	189,99	28 506
	Boxberg	Boxberg, Stadt .....	2	1	155,79	9 102
	Grünsfeld	Grünsfeld, Stadt .....	2	1	77,11	5 196
	Tauberbischofsheim	Tauberbischofsheim, Stadt	4	1	230,06	23 129
	Zusammen ...		11	4	652,95	65 933

\*) Ämter, Kirchspielsland-, Samt-, Verbandsgemeinden und Verwaltungsgemeinschaften.

1) Einschließlich bewohnte gemeindefreie Gebiete.

2 Gemeinden, Fläche und Bevölkerung in den Gemeindeverbänden am 31.12.1991 \*)

Schlüssel- sel- nummer	Kreis Gemeindeverband	Sitz der Verwaltung	Gemein- den 1)	Gem.- verb.	Fläche km 2	Bevölkerung Anzahl
			Anzahl			
08 1 35	Heidenheim	Heidenheim an der Brenz, Stadt .....	11	3	627,18	132 824
	darunter:					
	Verwaltungsgemeinschaften					
	Giengen an der Brenz	Giengen an der Brenz, Stadt .....	2	1	59,31	21 276
	Heidenheim an der Brenz	Heidenheim an der Brenz, Stadt .....	2	1	152,11	56 851
	Sonthheim- Niederstotzingen	Sonthheim an der Brenz ...	2	1	58,72	10 082
	Zusammen ...		6	3	270,14	88 209
08 1 36	Ostalbkreis	Aalen, Stadt .....	42	9	1 511,55	299 780
	darunter:					
	Verwaltungsgemeinschaften					
	Aalen	Aalen, Stadt .....	3	1	223,62	76 717
	Bopfingen	Bopfingen, Stadt .....	3	1	116,01	16 074
	Ellwangen (Jagst)	Ellwangen (Jagst), Stadt	8	1	339,40	37 937
	Kapfenburg	Westhausen .....	2	1	79,43	9 142
	Leintal- Frickenhofer Höhe	Leinzell .....	6	1	62,92	10 214
	Rosenstein	Heubach, Stadt .....	5	1	78,10	21 513
	Schwäbisch Gmünd	Schwäbisch Gmünd, Stadt .	2	1	134,77	68 302
	Schwäbischer Wald	Mutlangen .....	5	1	57,83	13 871
	Tannhausen	Tannhausen .....	3	1	116,97	7 750
	Zusammen ...		37	9	1 209,05	261 520
08 2 15	Karlsruhe	Karlsruhe, Stadt .....	32	7	1 084,93	389 053
	darunter:					
	Verwaltungsgemeinschaften					
	Bad Schönborn	Bad Schönborn .....	2	1	35,00	14 582
	Bretten	Bretten, Stadt .....	2	1	85,98	28 129
	Bruchsal	Bruchsal, Stadt .....	4	1	129,49	58 652
	Graben-Neudorf	Graben-Neudorf .....	2	1	59,69	16 199
	Oberderdingen	Oberderdingen .....	2	1	46,24	11 419
	Philippsburg	Philippsburg, Stadt .....	2	1	69,52	20 906
	Sulzfeld	Sulzfeld .....	2	1	28,87	5 685
	Zusammen ...		16	7	454,79	155 572
08 2 16	Rastatt	Rastatt, Stadt .....	23	7	738,77	207 035
	darunter:					
	Verwaltungsgemeinschaften					
	Nachbarschaftsverband					
	Bischweier-Kuppenheim	Kuppenheim, Stadt .....	2	1	22,67	10 004
	Bühl	Bühl, Stadt .....	2	1	102,42	31 044
	Durmersheim	Durmersheim .....	4	1	63,47	22 448
	Gernsbach	Gernsbach, Stadt .....	3	1	108,22	20 067
	Rastatt	Rastatt, Stadt .....	5	1	113,89	59 079
	Rheinfürst-Lichtenau	Rheinfürst .....	2	1	70,10	10 062
	Sinzheim	Sinzheim .....	2	1	43,46	10 983
	Zusammen ...		20	7	524,23	163 687

\*) Ämter, Kirchspielsland-, Samt-, Verbandsgemeinden und Verwaltungsgemeinschaften.

1) Einschließlich bewohnte gemeindefreie Gebiete.



2 Gemeinden, Fläche und Bevölkerung in den Gemeindeverbänden am 31.12.1991 \*)

Schlüsselnummer	Kreis Gemeindeverband	Sitz der Verwaltung	Gemeinden 1)	Gemeinverb.	Fläche	Bevölkerung
			Anzahl		km 2	Anzahl
08 2 25	Neckar-Odenwald-Kreis	Mosbach, Stadt .....	27	9	1 126,31	140 517
	darunter:					
	Verwaltungsgemeinschaften					
	Hardheim-Walldürn	Walldürn, Stadt .....	3	1	223,37	20 895
	Haßmersheim	Haßmersheim .....	2	1	36,78	6 563
	Kleiner Odenwald	Aglasterhausen .....	3	1	47,17	8 716
	Limbach	Limbach .....	2	1	60,04	7 273
	Mosbach	Mosbach, Stadt .....	4	1	141,30	37 359
	Neckargerach-Waldbrunn	Neckargerach .....	4	1	69,18	9 130
	Osterburken	Osterburken, Stadt .....	3	1	144,28	10 010
	Schefflenzthal	Billigheim .....	2	1	85,94	9 919
	Seckachthal	Adelsheim, Stadt .....	2	1	71,70	9 276
	Zusammen ...		25	9	879,76	119 141
08 2 26	Rhein-Neckar-Kreis	Heidelberg, Stadt .....	54	10	1 061,59	495 949
	darunter:					
	Verwaltungsgemeinschaften					
	Eberbach	Eberbach, Stadt .....	2	1	115,64	18 551
	Elsenztal	Meckesheim .....	5	1	54,30	14 781
	Hemsbach	Hemsbach, Stadt .....	2	1	23,15	18 073
	Hockenheim	Hockenheim, Stadt .....	4	1	70,57	34 572
	Neckargemünd	Neckargemünd, Stadt .....	4	1	53,59	25 864
	Rauenberg	Rauenberg, Stadt .....	3	1	33,19	16 086
	Schönau	Schönau, Stadt .....	4	1	55,06	10 792
	Sinsheim	Sinsheim, Stadt .....	3	1	156,56	36 145
	Waibstadt	Waibstadt, Stadt .....	6	1	109,38	18 365
	Wiesloch	Wiesloch, Stadt .....	2	1	52,96	31 107
	Zusammen ...		35	10	724,40	224 336
08 2 35	Calw		25	8	797,54	152 287
	darunter:					
	Verwaltungsgemeinschaften					
	Altensteig	Altensteig, Stadt .....	3	1	107,42	14 752
	Althengstett	Althengstett .....	4	1	52,57	14 996
	Bad Herrenalb	Bad Herrenalb, Stadt .....	2	1	51,46	9 261
	Bad Liebenzell	Bad Liebenzell, Stadt .....	2	1	40,10	10 774
	Calw	Calw, Stadt .....	2	1	95,88	26 126
	Nagold	Nagold, Stadt .....	4	1	120,50	33 266
	Teinachtal	Bad Teinach-Zavelstein, Stadt .....	3	1	101,17	10 058
	Wildbad im Schwarzwald	Wildbad im Schwarzwald, Stadt .....	3	1	134,54	14 650
	Zusammen ...		23	8	703,64	133 883
08 2 36	Enzkreis	Pforzheim, Stadt .....	28	7	573,88	179 619
	darunter:					
	Verwaltungsgemeinschaften					
	Heckengäu	Mönsheim .....	6	1	79,68	21 256
	Kämpfelbachtal	Königsbach-Stein .....	3	1	55,39	18 901
	Maulbronn	Maulbronn, Stadt .....	2	1	42,76	8 857
	Mühlacker	Mühlacker, Stadt .....	2	1	68,57	30 269
	Neuenbürg	Neuenbürg, Stadt .....	2	1	43,36	11 580
	Neulingen	Neulingen .....	3	1	47,65	10 766
	Tiefenbronn	Tiefenbronn .....	2	1	44,55	9 621
	Zusammen ...		20	7	381,96	111 250

\*) Ämter, Kirchspielsland-, Samt-, Verbandsgemeinden und Verwaltungsgemeinschaften.

1) Einschließlich bewohnte gemeindefreie Gebiete.

## 2 Gemeinden, Fläche und Bevölkerung in den Gemeindeverbänden am 31.12.1991 \*)

Schlüsselnummer	Kreis Gemeindeverband	Sitz der Verwaltung	Gemeinden 1)	Gem.- verb.	Fläche	Bevölkerung
			Anzahl		km 2	Anzahl
08 2 37	Freudenstadt	Freudenstadt, Stadt .....	17	5	870,63	112 083
	darunter:					
	Verwaltungsgemeinschaften					
	Dornstetten	Dornstetten, Stadt .....	4	1	86,64	16 786
	Freudenstadt	Freudenstadt, Stadt .....	3	1	219,23	27 842
	Horb am Neckar	Horb am Neckar, Stadt ...	3	1	170,88	30 123
	Loßburg	Loßburg .....	2	1	79,26	7 244
	Pfalzgrafenweiler	Pfalzgrafenweiler .....	3	1	60,38	6 912
	Zusammen ...		15	5	616,39	88 907
08 3 15	Breisgau-Hochschwarzwald	Freiburg im Breisgau, Stadt .....	50	17	1 378,40	221 264
	darunter:					
	Verwaltungsgemeinschaften					
	Bad Krozingen	Bad Krozingen .....	2	1	61,71	16 807
	Breisach am Rhein	Breisach am Rhein, Stadt	3	1	92,00	18 427
	Dreisamtal	Kirchzarten .....	4	1	152,77	18 564
	Ehrenkirchen	Ehrenkirchen .....	2	1	54,22	8 141
	Gundelfingen	Gundelfingen .....	2	1	18,31	11 877
	Heltersheim	Heltersheim, Stadt .....	3	1	28,36	8 288
	Hexental	Merzhausen .....	5	1	24,34	8 768
	Hinterzarten	Hinterzarten .....	2	1	73,27	4 249
	Kaiserstuhl-Tuniberg	Bötzingen .....	3	1	34,03	9 974
	Löffingen	Löffingen, Stadt .....	2	1	115,10	8 792
	March-Umkirch	March .....	2	1	26,50	13 326
	Müllheim-Badenweiler	Müllheim, Stadt .....	5	1	123,13	26 740
	Sankt Peter	Sankt Peter .....	3	1	100,07	6 945
	Schallstadt	Schallstadt .....	3	1	31,34	10 185
	Schluchsee	Schluchsee .....	2	1	94,41	4 477
	Staufen-Münstertal	Staufen im Breisgau, Stadt .....	2	1	90,99	12 034
	Titisee-Neustadt	Titisee-Neustadt, Stadt .	2	1	118,44	14 254
	Zusammen ...		47	17	1 238,99	201 848
08 3 16	Emmendingen	Emmendingen, Stadt .....	24	6	679,88	141 041
	darunter:					
	Verwaltungsgemeinschaften					
	Denzlingen-Vörstetten-					
	Reute	Denzlingen .....	3	1	29,55	16 847
	Elzach	Elzach, Stadt .....	3	1	128,60	10 693
	Emmendingen	Emmendingen, Stadt .....	5	1	154,43	44 323
	Kenzingen-Herbolzheim	Kenzingen, Stadt .....	4	1	113,49	20 968
	Nördlicher Kaiserstuhl	Endingen, Stadt .....	6	1	106,24	21 807
	Waldkirch	Waldkirch, Stadt .....	3	1	147,57	26 403
	Zusammen ...		24	6	679,88	141 041
08 3 17	Ortenaukreis	Offenburg, Stadt .....	51	14	1 860,78	377 966
	darunter:					
	Verwaltungsgemeinschaften					
	Achern	Achern, Stadt .....	4	1	115,13	33 331
	Ettenheim	Ettenheim, Stadt .....	5	1	115,81	22 442
	Gengenbach	Gengenbach, Stadt .....	3	1	82,74	15 941
	Haslach im Kinzigtal	Haslach im Kinzigtal, Stadt .....	5	1	121,70	14 766

\*) Ämter, Kirchspielsland-, Samt-, Verbandsgemeinden und Verwaltungsgemeinschaften.

1) Einschließlich bewohnte gemeindefreie Gebiete.

2 Gemeinden, Fläche und Bevölkerung in den Gemeindeverbänden am 31.12.1991 \*)

Schlüssel- nummer	Kreis Gemeindeverband	Sitz der Verwaltung	Gemein- den 1)	Gem.- verb.	Fläche	Bevölkerung
			Anzahl		km 2	Anzahl
	Hausach	Hausach, Stadt .....	2	1	67,81	7 744
	Kappelrodeck	Kappelrodeck .....	3	1	62,22	10 723
	Lahr/ Schwarzwald	Lahr/ Schwarzwald, Stadt .....	2	1	90,65	40 466
	Oberes Renchtal	Oppenau, Stadt .....	2	1	114,28	8 736
	Oberkirch	Oberkirch, Stadt .....	3	1	122,76	26 257
	Offenburg	Offenburg, Stadt .....	5	1	160,40	74 393
	Schwanau	Schwanau .....	2	1	59,66	9 048
	Seelbach	Seelbach .....	2	1	80,19	8 094
	Wolfach	Wolfach, Stadt .....	2	1	119,26	8 869
	Zell am Harmersbach	Zell am Harmersbach, Stadt .....	4	1	147,49	14 955
	Zusammen ...		44	14	1 460,10	295 765
08 3 25	Rottweil	Rottweil, Stadt .....	22	7	769,49	135 375
	darunter: Verwaltungsgemeinschaften					
	Dunningen	Dunningen .....	2	1	59,88	7 081
	Oberndorf am Neckar	Oberndorf am Neckar, Stadt .....	3	1	110,23	21 100
	Rottweil	Rottweil, Stadt .....	5	1	197,43	41 343
	Schiltach	Schiltach, Stadt .....	2	1	76,36	6 029
	Schramberg	Schramberg, Stadt .....	5	1	136,56	33 273
	Sulz am Neckar	Sulz am Neckar, Stadt ...	2	1	112,32	15 064
	Villingendorf	Villingendorf .....	2	1	31,78	5 761
	Zusammen ...		21	7	724,56	129 651
08 3 26	Schwarzwald-Baar-Kreis	Villingen-Schwenningen, Stadt .....	20	4	1 025,28	206 176
	darunter: Verwaltungsgemeinschaften					
	Donaueschingen	Donaueschingen, Stadt ...	3	1	225,29	32 391
	Furtwangen	Furtwangen im Schwarzwald, Stadt .....	2	1	101,06	12 155
	Raumschaft Triberg	Triberg im Schwarzwald, Stadt .....	3	1	97,84	13 338
	Villingen-Schwenningen	Villingen-Schwenningen, Stadt .....	7	1	269,74	101 692
	Zusammen ...		15	4	693,93	159 576
08 3 27	Tuttlingen	Tuttlingen, Stadt .....	35	6	734,35	123 196
	darunter: Verwaltungsgemeinschaften					
	Donau-Heuberg	Mühlheim an der Donau, Stadt .....	7	1	113,94	10 311
	Heuberg	Gosheim .....	7	1	61,24	10 833
	Immendingen-Geislingen	Geislingen, Stadt .....	2	1	147,77	11 146
	Spaichingen	Spaichingen, Stadt .....	9	1	121,30	26 155
	Trossingen	Trossingen, Stadt .....	4	1	51,73	15 388
	Tuttlingen	Tuttlingen, Stadt .....	6	1	238,37	49 363
	Zusammen ...		35	6	734,35	123 196

\*) Ämter, Kirchspielsland-, Samt-, Verbandsgemeinden und Verwaltungsgemeinschaften.

1) Einschließlich bewohnte gemeindefreie Gebiete.

## 2 Gemeinden, Fläche und Bevölkerung in den Gemeindeverbänden am 31.12.1991 \*)

Schlüssel- nummer	Kreis Gemeindeverband	Sitz der Verwaltung	Gemein- den 1)	Gem.- verb.	Fläche km 2	Bevölkerung Anzahl
			Anzahl			
08 3 35	Konstanz	Konstanz, Universitätsstadt .....	25	6	817,98	250 991
	darunter:					
	Verwaltungsgemeinschaften					
	Engen	Engen, Stadt .....	3	1	99,04	14 213
	Gottmadingen	Gottmadingen .....	3	1	44,38	13 227
	Höri	Gaienhofen .....	3	1	55,13	9 577
	Konstanz	Konstanz, Universitätsstadt .....	3	1	93,34	87 347
	Singen (Hohentwiel)	Singen (Hohentwiel), Stadt .....	4	1	110,02	60 753
	Stockach	Stockach, Stadt .....	6	1	242,50	27 502
	Zusammen ...		22	6	644,41	212 619
08 3 36	Lörrach	Lörrach, Stadt .....	42	9	806,83	204 598
	darunter:					
	Verwaltungsgemeinschaften					
	Kandern	Kandern, Stadt .....	2	1	87,19	8 923
	Kleines Wiesental	Tegernau .....	8	1	77,84	2 995
	Lörrach	Lörrach, Stadt .....	2	1	48,90	45 910
	Rheinfelden (Baden)	Rheinfelden (Baden), Stadt .....	2	1	82,92	31 987
	Schliengen	Schliengen .....	2	1	54,39	7 552
	Schönau im Schwarzwald	Schönau im Schwarzwald, Stadt .....	9	1	78,71	5 607
	Schopfheim	Schopfheim, Stadt .....	4	1	94,55	24 381
	Vorderes Kandertal	Binzen .....	6	1	24,17	7 308
	Zell im Wiesental	Zell im Wiesental, Stadt .....	2	1	61,17	7 595
	Zusammen ...		37	9	609,84	142 258
08 3 37	Waldshut	Waldshut-Tiengen, Stadt .	32	8	1 131,17	158 533
	darunter:					
	Verwaltungsgemeinschaften					
	Bonndorf im Schwarzwald	Bonndorf im Schwarzwald, Stadt .....	2	1	106,47	7 148
	Jestetten	Jestetten .....	3	1	48,41	7 998
	Küssaberg	Küssaberg .....	2	1	53,72	8 233
	Oberes Schlüchttal	Uhlingen-Birkendorf .....	2	1	125,61	6 789
	Bad Säckingen	Bad Säckingen, Stadt .....	4	1	118,38	28 569
	Sankt Blasien	Sankt Blasien, Stadt .....	7	1	215,91	13 978
	Waldshut-Tiengen	Waldshut-Tiengen, Stadt .	4	1	133,83	33 995
	Wutöschingen	Wutöschingen .....	2	1	40,42	7 389
	Zusammen ...		26	8	842,75	114 099
08 4 15	Reutlingen	Reutlingen, Stadt .....	27	6	1 094,22	263 657
	darunter:					
	Verwaltungsgemeinschaften					
	Engstingen	Engstingen .....	2	1	93,19	7 706
	Metzingen	Metzingen, Stadt .....	3	1	42,74	27 907
	Münsingen	Münsingen, Stadt .....	3	1	178,97	15 701
	Pliezhausen	Pliezhausen .....	2	1	31,74	11 986
	Bad Urach	Bad Urach, Stadt .....	4	1	122,52	20 413
	Zwiefalten-Hayingen	Zwiefalten .....	3	1	162,86	6 064
	Zusammen ...		17	6	632,02	89 777

\*) Ämter, Kirchspielsland-, Samt-, Verbandsgemeinden und Verwaltungsgemeinschaften.

1) Einschließlich bewohnte gemeindefreie Gebiete.

2 Gemeinden, Fläche und Bevölkerung in den Gemeindeverbänden am 31.12.1991 \*)

Schlüssel- nummer	Kreis Gemeindeverband	Sitz der Verwaltung	Gemein- den 1)	Gem.- verb.	Fläche	Bevölkerung
			Anzahl		km 2	Anzahl
08 4 16	Tübingen	Tübingen, Universitätsstadt .....	15	3	519,18	198 498
	darunter:					
	Verwaltungsgemeinschaften					
	Mössingen	Mössingen, Stadt .....	3	1	79,03	26 951
	Rottenburg am Neckar	Rottenburg am Neckar, Stadt .....	4	1	198,77	46 011
	Steinlach-Wiesaz	Gomaringen .....	3	1	38,94	15 139
	Zusammen ...		10	3	316,74	88 101
08 4 17	Zollernalbkreis	Balingen, Stadt .....	25	7	917,72	185 487
	darunter:					
	Verwaltungsgemeinschaften					
	Albstadt	Albstadt, Stadt .....	2	1	143,23	53 277
	Balingen	Balingen, Stadt .....	2	1	122,29	37 837
	Bisingen	Bisingen .....	2	1	48,99	9 921
	Hechingen	Hechingen, Stadt .....	3	1	97,45	23 850
	Meßstetten	Meßstetten, Stadt .....	3	1	112,58	13 709
	Oberes Schlichemtal	Schömberg, Stadt .....	8	1	66,76	9 058
	Winterlingen	Winterlingen .....	2	1	75,54	9 277
	Zusammen ...		22	7	666,84	156 929
08 4 25	Alb-Donau-Kreis	Ulm, Universitätsstadt ..	55	10	1 357,31	172 160
	darunter:					
	Verwaltungsgemeinschaften					
	Allmendingen	Allmendingen .....	2	1	53,70	4 978
	Blaubeuren	Blaubeuren, Stadt .....	2	1	105,29	13 414
	Dietenheim	Dietenheim, Stadt .....	3	1	54,51	10 673
	Dornstadt	Dornstadt .....	3	1	86,66	12 912
	Ehingen (Donau)	Ehingen (Donau), Stadt ..	4	1	204,24	28 584
	Kirchberg-Weihungstal	Illerkirchberg .....	4	1	50,26	9 510
	Laichinger-Alb	Laichingen, Stadt .....	5	1	171,72	17 430
	Langenau	Langenau, Stadt .....	14	1	221,24	21 858
	Lonsee-Amstetten	Lonsee .....	2	1	93,12	7 577
	Munderkingen	Munderkingen, Stadt .....	13	1	122,48	13 391
	Zusammen ...		52	10	1 163,22	140 327
08 4 26	Biberach	Biberach an der Riß, Stadt .....	45	9	1 409,85	165 920
	darunter:					
	Verwaltungsgemeinschaften					
	Bad Buchau	Bad Buchau, Stadt .....	10	1	95,03	7 856
	Bad Schussenried	Bad Schussenried, Stadt ..	2	1	99,25	10 398
	Biberach an der Riß	Biberach an der Riß, Stadt .....	8	1	299,97	52 293
	Illertal	Erolzheim .....	5	1	103,93	11 048
	Laupheim	Laupheim, Stadt .....	4	1	133,38	26 169
	Ochsenhausen	Ochsenhausen, Stadt .....	4	1	151,96	11 998
	Riedlingen	Riedlingen, Stadt .....	7	1	315,63	26 425
	Rot-Tannheim	Rot an der Rot .....	2	1	91,14	6 049
	Schwendl	Schwendl .....	2	1	69,38	7 080
	Zusammen ...		44	9	1 359,67	159 316

\*) Ämter, Kirchspielsland-, Samt-, Verbandsgemeinden und Verwaltungsgemeinschaften.

1) Einschließlich bewohnte gemeindefreie Gebiete.

## 2 Gemeinden, Fläche und Bevölkerung in den Gemeindeverbänden am 31.12.1991 \*)

Schlüsselnummer	Kreis Gemeindeverband	Sitz der Verwaltung	Gemeinden 1)	Gem.- verb.	Fläche	Bevölkerung
			Anzahl		km 2	Anzahl
08 4 35	Bodenseekreis	Friedrichshafen, Stadt ..	23	7	664,66	187 140
	darunter:					
	Verwaltungsgemeinschaften					
	Eriskirch-Kressbronn am Bodensee-Langenargen	Kressbronn am Bodensee ..	3	1	50,26	18 151
	Friedrichshafen	Friedrichshafen, Stadt ..	2	1	79,10	60 458
	Markdorf	Markdorf, Stadt .....	4	1	138,62	21 983
	Meersburg	Meersburg, Stadt .....	5	1	37,36	15 559
	Salem	Salem .....	3	1	129,97	14 693
	Tett nang	Tett nang, Stadt .....	2	1	97,80	18 692
	Überlingen	Überlingen, Stadt .....	3	1	99,65	26 094
	Zusammen ...		22	7	632,76	175 630
08 4 36	Ravensburg	Ravensburg, Stadt .....	39	9	1 631,72	252 561
	darunter:					
	Verwaltungsgemeinschaften					
	Altshausen	Altshausen .....	11	1	130,50	9 910
	Bad Waldsee	Bad Waldsee, Stadt .....	2	1	131,64	19 641
	Fronreute-Wolpertswende	Wolpertswende .....	2	1	72,43	7 591
	Gullen	Grünkraut .....	4	1	97,00	11 206
	Leutkirch im Allgäu	Leutkirch im Allgäu, Stadt .....	3	1	238,92	25 901
	Mittleres Schussental	Ravensburg, Stadt .....	5	1	171,69	84 512
	Vogt	Vogt .....	2	1	61,80	7 224
	Wangen im Allgäu	Wangen im Allgäu, Stadt ..	3	1	144,75	29 223
	Wilhelmsdorf	Wilhelmsdorf .....	2	1	94,25	8 242
	Zusammen ...		34	9	1 142,98	203 450
08 4 37	Sigmaringen	Sigmaringen, Stadt .....	25	7	1 204,36	122 902
	darunter:					
	Verwaltungsgemeinschaften					
	Gammertingen	Gammertingen, Stadt .....	4	1	158,66	12 850
	Mengen	Mengen, Stadt .....	3	1	105,10	16 173
	Meßkirch	Meßkirch, Stadt .....	3	1	173,15	12 217
	Pfullendorf	Pfullendorf, Stadt .....	4	1	195,87	18 354
	Saulgau	Saulgau, Stadt .....	2	1	135,98	20 227
	Sigmaringen	Sigmaringen, Stadt .....	6	1	250,86	30 412
	Stetten am kalten Markt	Stetten am kalten Markt ..	2	1	75,80	6 961
	Zusammen ...		24	7	1 095,42	117 194
08	Baden-Württemberg	Stuttgart, Landeshauptstadt .....	1 111	272	35 751,39	10 001 840
	darunter:					
	Verwaltungsgemeinschaften .....		922	272	26 100,73	5 555 446

\*) Ämter, Kirchspielsland-, Samt-, Verbandsgemeinden und Verwaltungsgemeinschaften.

1) Einschließlich bewohnte gemeindefreie Gebiete.

## 2 Gemeinden, Fläche und Bevölkerung in den Gemeindeverbänden am 31.12.1991 \*)

Schlüssel- sel- nummer	Kreis Gemeindeverband	Sitz der Verwaltung	Gemein- den 1)	Gem.- verb.	Fläche km 2	Bevölkerung Anzahl
			Anzahl			
09	Bayern					
09 1 71	Altötting	Altötting, Stadt .....	24	6	569,42	100 258
	darunter:					
	Verwaltungsgemeinschaften					
	Emmerting	Emmerting .....	2	1	23,37	5 628
	Kirchweidach	Kirchweidach .....	4	1	80,68	4 571
	Markt1	Markt1, Markt .....	2	1	27,58	3 856
	Reischach	Reischach .....	3	1	70,73	4 743
	Tüßling	Tüßling, Markt .....	2	1	24,96	4 238
	Unterneukirchen	Unterneukirchen .....	2	1	45,60	4 285
	Zusammen ...		15	6	272,92	27 321
09 1 73	Bad Tölz-Wolfratshausen	Bad Tölz, Stadt .....	21	3	1 111,81	106 262
	darunter:					
	Verwaltungsgemeinschaften					
	Benediktbeuern	Benediktbeuern .....	2	1	51,79	4 722
	Kochel a. See	Kochel a. See .....	2	1	105,49	4 823
	Reichersbeuern	Reichersbeuern .....	3	1	38,98	3 747
	Zusammen ...		7	3	196,26	13 292
09 1 74	Dachau	Dachau, Stadt .....	17	1	579,20	114 714
	darunter:					
	Verwaltungsgemeinschaft					
	Odelzhausen	Odelzhausen .....	3	1	70,35	6 951
	Zusammen ...		3	1	70,35	6 951
09 1 75	Ebersberg	Ebersberg, Stadt .....	21	2	549,33	103 993
	darunter:					
	Verwaltungsgemeinschaften					
	Aßling	Aßling .....	3	1	71,29	6 092
	Glonn	Glonn, Markt .....	6	1	127,63	10 377
	Zusammen ...		9	2	198,92	16 469
09 1 76	Eichstätt	Eichstätt, Stadt .....	30	5	1 214,36	106 438
	darunter:					
	Verwaltungsgemeinschaften					
	Eichstätt	Eichstätt, Stadt .....	3	1	137,80	7 187
	Eitensheim	Eitensheim .....	3	1	65,82	5 236
	Lenting	Lenting .....	2	1	12,62	6 379
	Nassenfels	Nassenfels, Markt .....	3	1	79,83	4 891
	Pförring	Pförring, Markt .....	3	1	85,38	5 308
	Zusammen ...		14	5	381,45	29 001

\*) Ämter, Kirchspielsland-, Samt-, Verbandsgemeinden und Verwaltungsgemeinschaften.

1) Einschließlich bewohnte gemeindefreie Gebiete.

## 2 Gemeinden, Fläche und Bevölkerung in den Gemeindeverbänden am 31.12.1991 \*)

Schlüs- sel- nummer	Kreis Gemeindeverband	Sitz der Verwaltung	Gemein- den 1)	Gem.- verb.	Fläche	Bevölkerung
			Anzahl		km 2	Anzahl
09 1 77	Erding	Erding, Stadt .....	26	6	870,90	97 048
	darunter:					
	Verwaltungsgemeinschaften					
	Hörkofen	Wörth .....	2	1	39,51	4 815
	Oberding	Oberding .....	2	1	100,29	5 655
	Oberneuching	Neuching .....	2	1	29,94	3 067
	Pastetten	Pastetten .....	2	1	44,83	2 998
	Steinkirchen	Steinkirchen .....	4	1	74,45	4 138
	Wartenberg	Wartenberg, Markt .....	3	1	65,25	7 108
	Zusammen ...		15	6	354,27	27 781
09 1 78	Freising	Freising, Stadt .....	24	4	799,25	132 536
	darunter:					
	Verwaltungsgemeinschaften					
	Allershausen	Allershausen .....	4	1	98,01	9 298
	Langenbach	Langenbach .....	2	1	47,18	5 045
	Mauern	Mauern .....	4	1	98,45	6 377
	Zolling	Zolling .....	4	1	99,05	9 570
	Zusammen ...		14	4	342,69	30 290
09 1 79	Fürstenfeldbruck	Fürstenfeldbruck, Stadt .	23	2	434,68	182 957
	darunter:					
	Verwaltungsgemeinschaften					
	Grafrath	Grafrath .....	3	1	35,49	6 305
	Mammendorf	Mammendorf .....	8	1	109,39	11 688
	Zusammen ...		11	2	144,88	17 993
09 1 80	Garmisch-Partenkirchen	Garmisch-Partenkirchen, Markt .....	22	4	1 012,23	84 448
	darunter:					
	Verwaltungsgemeinschaften					
	Ohlstadt	Ohlstadt .....	4	1	141,82	6 197
	Saulgrub	Saulgrub .....	2	1	38,43	2 500
	Seehausen a. Staffelsee	Seehausen a. Staffelsee .	3	1	43,88	3 863
	Unterammergau	Unterammergau .....	2	1	44,64	2 279
	Zusammen ...		11	4	268,77	14 839
09 1 81	Landsberg a. Lech	Landsberg a. Lech, Stadt	31	7	804,39	92 623
	darunter:					
	Verwaltungsgemeinschaften					
	Fuchstal	Fuchstal .....	2	1	52,54	4 051
	Igling	Igling .....	3	1	53,50	4 383
	Prittriching	Prittriching .....	3	1	67,48	5 205
	Pürgen	Pürgen .....	3	1	50,47	4 604
	Reichling	Reichling .....	6	1	102,64	7 005
	Schondorf a. Ammersee	Schondorf a. Ammersee ...	3	1	20,96	6 120
	Windach	Windach .....	3	1	62,42	5 336
	Zusammen ...		23	7	410,01	36 704

\*) Ämter, Kirchspielsland-, Samt-, Verbandsgemeinden und Verwaltungsgemeinschaften.

1) Einschließlich bewohnte gemeindefreie Gebiete.



## 2 Gemeinden, Fläche und Bevölkerung in den Gemeindeverbänden am 31.12.1991 \*)

Schlüsselnummer	Kreis Gemeindeverband	Sitz der Verwaltung	Gemeinden 1)	Gem.-verb.	Fläche	Bevölkerung
			Anzahl		km 2	Anzahl
09 1 83	Mühldorf a. Inn	Mühldorf a. Inn, Stadt ..	31	10	805,26	100 695
	darunter:					
	Verwaltungsgemeinschaften					
	Gars a. Inn	Gars a. Inn, Markt .....	2	1	75,86	5 195
	Heidenstein	Heidenstein .....	2	1	39,72	2 951
	Kraiburg a. Inn	Kraiburg a. Inn, Markt ..	3	1	62,06	5 247
	Maitenbeth	Maitenbeth .....	2	1	55,26	3 115
	Neumarkt-Sankt Veit	Neumarkt-Sankt Veit, Stadt .....	2	1	75,06	6 839
	Oberbergkirchen	Oberbergkirchen .....	4	1	77,58	3 668
	Polling	Polling .....	2	1	63,43	3 836
	Reichertshausen	Reichertshausen .....	2	1	52,40	2 741
	Rohrbach	Erharting .....	3	1	65,07	3 119
	Schwindegg	Schwindegg .....	2	1	52,41	5 069
	Zusammen ...		24	10	618,85	41 780
09 1 85	Neuburg-Schrobenhausen	Neuburg a. d. Donau, Stadt .....	18	2	739,72	81 554
	darunter:					
	Verwaltungsgemeinschaften					
	Neuburg a. d. Donau	Neuburg a. d. Donau, Stadt .....	2	1	46,45	2 895
	Schrobenhausen	Schrobenhausen, Stadt ...	5	1	136,26	7 655
	Zusammen ...		7	2	182,71	10 550
09 1 86	Pfaffenhofen a. d. Ilm	Pfaffenhofen a. d. Ilm, Stadt .....	19	3	759,33	98 010
	darunter:					
	Verwaltungsgemeinschaften					
	Geisenfeld	Geisenfeld, Stadt .....	2	1	95,05	9 454
	Ilmmünster	Ilmmünster .....	2	1	32,51	3 610
	Reichertshofen	Reichertshofen, Markt ...	2	1	58,92	8 193
	Zusammen ...		6	3	186,48	21 257
09 1 87	Rosenheim	Rosenheim, Stadt .....	45	3	1 438,64	210 510
	darunter:					
	Verwaltungsgemeinschaften					
	Breitbrunn a. Chiemsee	Breitbrunn a. Chiemsee ..	3	1	21,39	2 881
	Halfing	Halfing .....	3	1	52,59	4 442
	Rott a. Inn	Rott a. Inn .....	2	1	27,64	4 232
	Zusammen ...		8	3	101,62	11 555
09 1 89	Traunstein	Traunstein, Stadt .....	35	4	1 534,01	156 913
	darunter:					
	Verwaltungsgemeinschaften					
	Bergen	Bergen .....	2	1	46,86	5 571
	Marquartstein	Marquartstein .....	2	1	32,75	4 007
	Obing	Obing .....	3	1	94,49	6 112
	Waging a. See	Waging a. See, Markt ....	3	1	93,64	8 742
	Zusammen ...		10	4	267,74	24 432

\*) Ämter, Kirchspielsland-, Samt-, Verbandsgemeinden und Verwaltungsgemeinschaften.

1) Einschließlich bewohnte gemeindefreie Gebiete.

## 2 Gemeinden, Fläche und Bevölkerung in den Gemeindeverbänden am 31.12.1991 \*)

Schlüssel- nummer	Kreis Gemeindeverband	Sitz der Verwaltung	Gemein- den 1)	Gem.- verb.	Fläche km 2	Bevölkerung Anzahl
			Anzahl			
09 1 90	Weilheim-Schongau	Weilheim i. OB, Stadt ...	34	8	966,34	114 562
	darunter:					
	Verwaltungsgemeinschaften					
	Altenstadt	Altenstadt .....	5	1	72,87	7 024
	Bernbeuren	Bernbeuren .....	2	1	66,63	3 348
	Habach	Habach .....	4	1	74,30	3 805
	Huglfing	Huglfing .....	4	1	83,35	5 628
	Pähl-Raisting	Pähl .....	2	1	54,18	3 590
	Rottenbuch	Rottenbuch .....	2	1	71,79	3 035
	Seeshaupt	Seeshaupt .....	2	1	57,58	4 747
	Steingaden	Steingaden .....	3	1	127,72	4 523
	Zusammen ...		24	8	608,42	35 700
09 2 71	Deggendorf	Deggendorf, Stadt .....	26	4	861,12	108 037
	darunter:					
	Verwaltungsgemeinschaften					
	Lalling	Lalling .....	4	1	94,01	5 318
	Moos	Moos .....	2	1	47,95	2 895
	Oberpörling	Oberpörling .....	3	1	68,57	3 762
	Schöllnach	Schöllnach, Markt .....	2	1	64,05	5 949
	Zusammen ...		11	4	274,58	17 924
09 2 72	Freyung-Grafenau	Freyung, Stadt .....	25	4	984,42	79 782
	darunter:					
	Verwaltungsgemeinschaften					
	Hinterschmiding	Hinterschmiding .....	2	1	31,28	3 064
	Perlesreut	Perlesreut, Markt .....	3	1	56,53	5 840
	Schönberg	Schönberg, Markt .....	4	1	87,76	7 700
	Thurmansbang	Thurmansbang .....	2	1	54,71	3 569
	Zusammen ...		11	4	230,28	20 173
09 2 73	Kelheim	Kelheim, Stadt .....	24	5	1 067,18	96 999
	darunter:					
	Verwaltungsgemeinschaften					
	Ihrlstein	Ihrlstein .....	2	1	40,48	4 689
	Langquaid	Langquaid, Markt .....	3	1	116,50	6 842
	Mainburg	Mainburg, Stadt .....	4	1	133,43	5 753
	Saal a. d. Donau	Saal a. d. Donau .....	2	1	61,25	6 679
	Siegenburg	Siegenburg, Markt .....	5	1	84,64	6 925
	Zusammen ...		16	5	436,30	30 888
09 2 74	Landshut	Landshut, Stadt .....	35	6	1 348,23	124 517
	darunter:					
	Verwaltungsgemeinschaften					
	Altfraunhofen	Altfraunhofen .....	3	1	62,76	3 872
	Ergoldsbach	Ergoldsbach, Markt .....	2	1	82,49	8 052
	Furth	Furth .....	3	1	76,72	5 773
	Gerzen	Gerzen .....	4	1	117,28	6 536
	Velden	Velden, Markt .....	3	1	95,48	7 535
	Wörth a. d. Isar	Wörth a. d. Isar .....	3	1	55,33	4 032
	Zusammen ...		18	6	490,06	35 800

\*) Ämter, Kirchspielsland-, Samt-, Verbandsgemeinden und Verwaltungsgemeinschaften.

1) Einschließlich bewohnte gemeindefreie Gebiete.

## 2 Gemeinden, Fläche und Bevölkerung in den Gemeindeverbänden am 31.12.1991 \*)

Schlüssel- nummer	Kreis Gemeindeverband	Sitz der Verwaltung	Gemein- den 1)	Gem.- verb.	Fläche	Bevölkerung
			Anzahl		km 2	Anzahl
09 2 75	Passau	Passau, Stadt .....	38	4	1 530,37	173 713
	darunter:					
	Verwaltungsgemeinschaften					
	Aidenbach	Aidenbach, Markt .....	2	1	37,52	3 533
	Breitenberg	Breitenberg .....	2	1	46,37	3 626
	Rotthalmünster	Rotthalmünster, Markt ...	2	1	69,75	5 971
	Tittling	Tittling, Markt .....	2	1	39,52	5 349
	Zusammen ...		8	4	193,16	18 479
09 2 76	Regen	Regen, Stadt .....	24	1	975,06	80 584
	darunter:					
	Verwaltungsgemeinschaft					
	Ruhmannsfelden	Ruhmannsfelden, Markt ...	4	1	72,37	6 635
	Zusammen ...		4	1	72,37	6 635
09 2 77	Rottal-Inn	Pfarrkirchen, Stadt .....	31	7	1 281,37	109 911
	darunter:					
	Verwaltungsgemeinschaften					
	Bad Birnbach	Bad Birnbach, Markt .....	2	1	88,02	7 215
	Ering	Ering .....	2	1	57,73	3 287
	Falkenberg	Falkenberg .....	3	1	101,08	5 543
	Kirchdorf a. Inn	Kirchdorf a. Inn .....	2	1	37,98	6 300
	Massing	Massing, Markt .....	2	1	49,02	3 821
	Tann	Tann, Markt .....	2	1	68,29	5 100
	Wurmannsquick	Wurmannsquick, Markt .....	2	1	73,90	5 121
	Zusammen ...		15	7	476,02	36 387
09 2 78	Straubing-Bogen	Straubing, Stadt .....	37	8	1 202,30	85 654
	darunter:					
	Verwaltungsgemeinschaften					
	Aiterhofen	Aiterhofen .....	2	1	65,06	4 719
	Hunderdorf	Hunderdorf .....	3	1	54,72	5 754
	Konzell	Konzell .....	2	1	56,99	3 628
	Mitterfels	Mitterfels, Markt .....	4	1	63,72	5 461
	Rain	Rain .....	4	1	64,74	5 482
	Schwarzach	Schwarzach, Markt .....	4	1	94,52	6 204
	Stallwang	Stallwang .....	3	1	54,78	3 284
	Straßkirchen	Straßkirchen .....	2	1	54,20	4 071
	Zusammen ...		24	8	508,73	38 603
09 2 79	Dingolfing-Landau	Dingolfing, Stadt .....	15	1	878,02	80 945
	darunter:					
	Verwaltungsgemeinschaft					
	Manning	Manning .....	2	1	68,59	4 195
	Zusammen ...		2	1	68,59	4 195

\*) Ämter, Kirchspielsland-, Samt-, Verbandsgemeinden und Verwaltungsgemeinschaften.

1) Einschließlich bewohnte gemeindefreie Gebiete.

2 Gemeinden, Fläche und Bevölkerung in den Gemeindeverbänden am 31.12.1991 \*)

Schlüssel- nummer	Kreis Gemeindeverband	Sitz der Verwaltung	Gemein- den 1)	Gem.- verb.	Fläche	Bevölkerung
			Anzahl		km 2	Anzahl
09 3 71	Amberg-Sulzbach	Amberg, Stadt .....	27	6	1 255,33	101 140
	darunter					
	Verwaltungsgemeinschaften					
	Hahnbach	Hahnbach, Markt .....	2	1	85,48	5 498
	Illschwang	Illschwang .....	2	1	116,65	3 291
	Königstein	Königstein, Markt .....	3	1	89,78	4 596
	Neukirchen b. Sulzbach-	Neukirchen b. Sulzbach-				
	Rosenberg	Rosenberg .....	3	1	80,04	5 538
	Schmidmühlen	Schmidmühlen, Markt .....	2	1	64,64	3 994
	Ursensollen	Ursensollen .....	2	1	81,09	4 881
	Zusammen ...		14	6	517,68	27 798
09 3 72	Cham	Cham, Stadt .....	39	9	1 509,80	126 815
	darunter:					
	Verwaltungsgemeinschaften					
	Falkenstein	Falkenstein, Markt .....	3	1	102,96	6 242
	Grafenwiesen	Grafenwiesen .....	2	1	34,91	3 682
	Miltach	Miltach .....	2	1	46,86	4 028
	Stamsried	Stamsried, Markt .....	2	1	52,59	2 990
	Tiefenbach	Tiefenbach .....	2	1	66,67	3 266
	Waffenbrunn-Willmering	Willmering .....	2	1	35,46	3 583
	Wald	Wald .....	2	1	70,69	4 166
	Walderbach	Walderbach .....	2	1	36,56	3 010
	Weiding	Weiding .....	2	1	43,73	3 099
	Zusammen ...		19	9	490,43	34 066
09 3 73	Neumarkt i. d. Opf.	Neumarkt i. d. Opf., Stadt .....	19	2	1 343,97	113 944
	darunter:					
	Verwaltungsgemeinschaften					
	Neumarkt i. d. Opf.	Neumarkt i. d. Opf., Stadt .....	3	1	103,53	6 454
	Parsberg	Parsberg, Stadt .....	2	1	87,89	8 071
	Zusammen ...		5	2	191,42	14 525
09 3 74	Neustadt a. d. Waldnaab	Neustadt a. d. Waldnaab, Stadt .....	37	8	1 430,16	97 101
	darunter:					
	Verwaltungsgemeinschaften					
	Eschenbach i. d. Opf.	Eschenbach i. d. Opf., Stadt .....	3	1	79,15	6 182
	Kirchenthumbach	Kirchenthumbach, Markt ..	3	1	101,32	5 292
	Neustadt a. d. Waldnaab	Neustadt a. d. Waldnaab, Stadt .....	5	1	122,61	6 795
	Pleystein	Pleystein, Stadt .....	2	1	53,05	4 265
	Pressath	Pressath, Stadt .....	3	1	83,02	7 099
	Schirmitz	Schirmitz .....	3	1	41,19	5 146
	Tännesberg	Tännesberg, Markt .....	2	1	78,91	3 028
	Weierhammer	Weierhammer .....	3	1	86,98	6 896
	Zusammen ...		24	8	646,23	44 703

\*) Ämter, Kirchspielsland-, Samt-, Verbandsgemeinden und Verwaltungsgemeinschaften.

1) Einschließlich bewohnte gemeindefreie Gebiete.

## 2 Gemeinden, Fläche und Bevölkerung in den Gemeindeverbänden am 31.12.1991 \*)

Schlüssel- nummer	Kreis Gemeindeverband	Sitz der Verwaltung	Gemein- den 1)	Gem.- verb.	Fläche	Bevölkerung
			Anzahl		km 2	Anzahl
09 3 75	Regensburg	Regensburg, Stadt .....	41	7	1 395,32	157 011
	darunter:					
	Verwaltungsgemeinschaften					
	Alteglofsheim	Alteglofsheim .....	4	1	54,57	7 232
	Donaustauf	Donaustauf, Markt .....	3	1	45,66	6 743
	Kallmünz	Kallmünz, Markt .....	3	1	80,67	5 076
	Laaber	Laaber, Markt .....	3	1	48,86	7 549
	Pettendorf	Pettendorf .....	3	1	41,91	5 049
	Sünching	Sünching .....	4	1	106,84	5 328
	Wörth a. d. Donau	Wörth a. d. Donau, Stadt	2	1	70,60	5 611
	Zusammen ...		22	7	449,11	42 588
09 3 76	Schwandorf	Schwandorf, Stadt .....	33	7	1 472,78	136 026
	darunter:					
	Verwaltungsgemeinschaften					
	Nabburg	Nabburg, Stadt .....	3	1	120,60	7 989
	Neunburg vorm Wald	Neunburg vorm Wald, Stadt	4	1	134,79	4 993
	Oberviechtach	Oberviechtach, Stadt ....	4	1	105,41	5 409
	Pfreimd	Pfreimd, Stadt .....	2	1	69,09	6 279
	Schönsee	Schönsee, Stadt .....	3	1	83,23	4 329
	Schwarzenfeld	Schwarzenfeld, Markt ....	3	1	81,07	8 933
	Wackersdorf	Wackersdorf .....	2	1	53,75	5 747
	Zusammen ...		21	7	647,94	43 679
09 3 77	Tirschenreuth	Tirschenreuth, Stadt ....	26	5	1 084,93	79 689
	darunter:					
	Verwaltungsgemeinschaften					
	Kemnath	Kemnath, Stadt .....	2	1	74,68	6 473
	Krummennaab	Krummennaab .....	2	1	34,61	3 046
	Mitterteich	Mitterteich, Stadt .....	3	1	117,42	10 235
	Neusorg	Neusorg .....	4	1	68,17	6 944
	Wiesau	Wiesau, Markt .....	2	1	81,92	5 689
	Zusammen ...		13	5	376,80	32 387
09 4 71	Bamberg	Bamberg, Stadt .....	36	8	1 168,27	128 385
	darunter:					
	Verwaltungsgemeinschaften					
	Baunach	Baunach, Stadt .....	4	1	53,27	7 017
	Burgebrach	Burgebrach, Markt .....	2	1	113,07	7 107
	Buttenheim	Buttenheim, Markt .....	2	1	38,67	4 504
	Ebrach	Ebrach, Markt .....	2	1	66,84	3 483
	Frensdorf	Frensdorf .....	2	1	53,73	5 465
	Lisberg	Lisberg .....	2	1	16,70	2 779
	Stegaurach	Stegaurach .....	2	1	40,03	7 357
	Steinfeld	Stadelhofen .....	3	1	106,16	3 299
	Zusammen ...		19	8	488,47	41 011

\*) Ämter, Kirchspielsland-, Samt-, Verbandsgemeinden und Verwaltungsgemeinschaften.

1) Einschließlich bewohnte gemeindefreie Gebiete.

2 Gemeinden, Fläche und Bevölkerung in den Gemeindeverbänden am 31.12.1991 \*)

Schlüssel- nummer	Kreis Gemeindeverband	Sitz der Verwaltung	Gemein- den 1)	Gem.- verb.	Fläche	Bevölkerung
			Anzahl		km 2	Anzahl
09 4 72	Bayreuth	Bayreuth, Stadt .....	33	7	1 273,00	102 976
	darunter:					
	Verwaltungsgemeinschaften					
	Betzenstein	Betzenstein, Stadt .....	2	1	67,13	3 743
	Creußen	Creußen, Stadt .....	4	1	110,05	7 679
	Fichtelberg	Fichtelberg .....	2	1	17,55	3 884
	Hollfeld	Hollfeld, Stadt .....	3	1	124,04	7 330
	Mistelbach	Mistelbach .....	3	1	34,42	4 779
	Mistelgau	Mistelgau .....	2	1	42,93	4 477
	Weidenberg	Weidenberg, Markt .....	4	1	122,26	9 080
	Zusammen ...		20	7	518,38	40 972
09 4 73	Coburg	Coburg, Stadt .....	17	1	591,54	86 958
	darunter:					
	Verwaltungsgemeinschaften					
	Grub a. Forst	Grub a. Forst .....	2	1	14,56	4 385
	Zusammen ...		2	1	14,56	4 385
09 4 74	Forchheim	Forchheim, Stadt .....	29	6	642,89	105 025
	darunter:					
	Verwaltungsgemeinschaften					
	Dormitz	Dormitz .....	3	1	23,80	4 252
	Ebermannstadt	Ebermannstadt, Stadt ....	2	1	62,45	7 460
	Effeltrich	Effeltrich .....	2	1	17,08	3 630
	Gosberg	Pinzberg .....	3	1	29,50	4 765
	Gräfenberg	Gräfenberg, Stadt .....	3	1	68,23	6 339
	Kirch Ehrenbach	Kirch Ehrenbach .....	3	1	36,20	5 773
	Zusammen ...		16	6	237,26	32 219
09 4 75	Hof	Hof, Stadt .....	27	4	892,32	108 812
	darunter:					
	Verwaltungsgemeinschaften					
	Feilitzsch	Feilitzsch .....	4	1	85,51	5 943
	Lichtenberg	Lichtenberg, Stadt .....	2	1	28,16	2 475
	Schauenstein	Schauenstein, Stadt .....	2	1	36,92	3 790
	Sparneck	Sparneck, Markt .....	2	1	38,38	3 200
	Zusammen ...		10	4	188,97	15 408
09 4 76	Kronach	Kronach, Stadt .....	18	2	651,54	76 776
	darunter:					
	Verwaltungsgemeinschaften					
	Mitwitz	Mitwitz, Markt .....	2	1	42,51	4 426
	Teuschnitz	Teuschnitz, Stadt .....	3	1	55,86	4 216
	Zusammen ...		5	2	98,37	8 642

\*) Ämter, Kirchspielsland-, Samt-, Verbandsgemeinden und Verwaltungsgemeinschaften.

1) Einschließlich bewohnte gemeindefreie Gebiete.

## 2 Gemeinden, Fläche und Bevölkerung in den Gemeindeverbänden am 31.12.1991 \*)

Schlüsselnummer	Kreis Gemeindeverband	Sitz der Verwaltung	Gemeinden 1)	Gem.-verb.	Fläche	Bevölkerung
			Anzahl		km 2	Anzahl
09 4 77	Kulmbach	Kulmbach, Stadt .....	22	5	656,50	75 946
	darunter:					
	Verwaltungsgemeinschaften					
	Kasendorf	Kasendorf, Markt .....	2	1	75,80	3 506
	Marktleugast	Marktleugast, Markt .....	2	1	54,69	5 086
	Stadtsteinach	Stadtsteinach, Stadt .....	2	1	57,16	4 549
	Trebgast	Trebgast .....	3	1	47,96	4 166
	Untersteinach	Untersteinach .....	4	1	36,31	4 649
	Zusammen ...		13	5	271,92	21 956
09 4 78	Lichtenfels	Lichtenfels, Stadt .....	11	2	521,84	68 506
	darunter:					
	Verwaltungsgemeinschaften					
	Hochstadt-Marktzeuln	Marktzeuln, Markt .....	2	1	20,65	3 360
	Redwitz a. d. Rodach	Redwitz a. d. Rodach .....	2	1	18,40	4 657
	Zusammen ...		4	2	39,05	8 017
09 4 79	Wunsiedel i. Fichtelgebirge	Wunsiedel, Stadt .....	17	3	606,75	89 560
	darunter:					
	Verwaltungsgemeinschaften					
	Schirnding	Schirnding, Markt .....	2	1	16,11	3 389
	Thiersheim	Thiersheim, Markt .....	3	1	50,01	4 864
	Tröstau	Tröstau .....	3	1	35,99	5 891
	Zusammen ...		8	3	102,11	14 144
09 5 71	Ansbach	Ansbach, Stadt .....	58	10	1 972,25	168 373
	darunter:					
	Verwaltungsgemeinschaften					
	Dentlein a. Forst	Dentlein a. Forst, Markt .....	3	1	52,88	5 020
	Flachslanden	Flachslanden, Markt .....	2	1	64,56	3 611
	Hesselberg	Ehingen .....	5	1	113,92	5 965
	Lehrberg	Lehrberg, Markt .....	2	1	89,22	4 599
	Rothenburg ob der Tauber	Rothenburg ob der Tauber, Stadt .....	8	1	216,27	9 449
	Schillingsfürst	Schillingsfürst, Stadt .....	6	1	140,17	7 939
	Triesdorf	Weidenbach, Markt .....	2	1	36,86	3 455
	Wehenzell	Wehenzell .....	3	1	73,66	4 733
	Wilburgstetten	Wilburgstetten .....	3	1	61,24	4 753
	Wolframs-Eschenbach	Wolframs-Eschenbach, Stadt .....	2	1	35,99	3 736
	Zusammen ...		36	10	884,77	53 260
09 5 72	Erlangen-Höchststadt	Erlangen, Stadt .....	25	4	564,91	117 209
	darunter:					
	Verwaltungsgemeinschaften					
	Aurachtal	Aurachtal .....	2	1	23,23	3 081
	Heßdorf	Heßdorf .....	2	1	32,00	5 071
	Höchststadt a. d. Aisch	Höchststadt a. d. Aisch, Stadt .....	5	1	107,40	7 459
	Uttenreuth	Uttenreuth .....	4	1	17,16	11 050
	Zusammen ...		13	4	179,79	26 661

\*) Ämter, Kirchspielsland-, Samt-, Verbandsgemeinden und Verwaltungsgemeinschaften.  
1) Einschließlich bewohnte gemeindefreie Gebiete.

2 Gemeinden, Fläche und Bevölkerung in den Gemeindeverbänden am 31.12.1991 \*)

Schlüssel- nummer	Kreis Gemeindeverband	Sitz der Verwaltung	Gemein- den 1)	Gem.- verb.	Fläche km 2	Bevölkerung Anzahl
			Anzahl			
09 5 73	Fürth	Fürth, Stadt .....	14	3	307,60	100 562
	darunter:					
	Verwaltungsgemeinschaften					
	Großhabersdorf	Großhabersdorf .....	2	1	40,56	5 031
	Tuchenbach	Tuchenbach .....	3	1	19,18	4 846
	Veitsbronn	Veitsbronn .....	2	1	24,66	8 105
	Zusammen ...		7	3	84,40	17 982
09 5 74	Nürnberger Land	Lauf a. d. Pegnitz, Stadt	27	4	800,61	160 616
	darunter:					
	Verwaltungsgemeinschaften					
	Happurg	Happurg .....	2	1	60,55	4 793
	Henfenfeld	Henfenfeld .....	3	1	42,76	4 366
	Reichenschwand	Reichenschwand .....	2	1	16,85	3 868
	Velden	Velden, Stadt .....	3	1	66,20	5 451
	Zusammen ...		10	4	186,36	18 478
09 5 75	Neustadt a. d. Aisch- Bad Windsheim	Neustadt a. d. Aisch, Stadt .....	38	7	1 267,68	90 591
	darunter:					
	Verwaltungsgemeinschaften					
	Burgbernheim	Burgbernheim, Stadt .....	4	1	103,17	5 960
	Diespeck	Diespeck .....	4	1	93,92	6 619
	Emskirchen	Emskirchen, Markt .....	3	1	86,55	7 188
	Neuhof a. d. Zenn	Neuhof a. d. Zenn, Markt	2	1	50,66	3 170
	Scheinfeld	Scheinfeld, Stadt .....	6	1	215,69	11 976
	Uehlfeld	Uehlfeld, Markt .....	3	1	78,98	5 395
	Uffenheim	Uffenheim, Stadt .....	9	1	278,43	13 471
	Zusammen ...		31	7	907,40	53 779
09 5 76	Roth	Roth, Stadt .....	16	1	895,31	112 859
	darunter:					
	Verwaltungsgemeinschaft					
	Schwabachtal	Schwabach, Stadt .....	2	1	83,62	5 388
	Zusammen ...		2	1	83,62	5 388
09 5 77	Weißenburg-Gunzenhausen	Weißenburg i. Bay., Stadt .....	27	5	970,68	91 554
	darunter:					
	Verwaltungsgemeinschaften					
	Altmühlthal	Meinheim .....	4	1	80,66	4 719
	Ellingen	Ellingen, Stadt .....	3	1	66,35	5 348
	Gunzenhausen	Gunzenhausen, Stadt .....	5	1	125,50	7 354
	Hahnenkamm	Heidenheim, Markt .....	3	1	93,08	4 866
	Nennslingen	Nennslingen, Markt .....	4	1	99,38	4 616
	Zusammen ...		19	5	464,97	26 903

\*) Ämter, Kirchspielsland-, Samt-, Verbandsgemeinden und Verwaltungsgemeinschaften.

1) Einschließlich bewohnte gemeindefreie Gebiete.



## 2 Gemeinden, Fläche und Bevölkerung in den Gemeindeverbänden am 31.12.1991 \*)

Schlüssel- nummer	Kreis Gemeindeverband	Sitz der Verwaltung	Gemein- den 1)	Gem.- verb.	Fläche	Bevölkerung
			Anzahl		km 2	Anzahl
09 6 71	Aschaffenburg	Aschaffenburg, Stadt ....	32	5	699,06	163 830
	darunter:					
	Verwaltungsgemeinschaften					
	Heigenbrücken	Heigenbrücken .....	2	1	11,19	3 446
	Mespelbrunn	Heimbuchenthal .....	3	1	51,15	6 686
	Rauenthal	Glattbach .....	2	1	17,16	7 018
	Schöllkrippen	Schöllkrippen, Markt ....	8	1	68,62	14 441
	Waldaschaff	Waldaschaff .....	2	1	13,65	5 608
	Zusammen ...		17	5	161,77	37 199
09 6 72	Bad Kissingen	Bad Kissingen, Stadt ....	26	4	1 136,67	105 108
	darunter:					
	Verwaltungsgemeinschaften					
	Bad Brückenau	Bad Brückenau, Stadt ....	4	1	86,07	5 801
	Elfershausen	Elfershausen, Markt .....	2	1	53,22	4 555
	Euerdorf	Euerdorf, Markt .....	4	1	48,61	4 504
	Maßbach	Maßbach, Markt .....	3	1	92,23	6 878
	Zusammen ...		13	4	280,13	21 738
09 6 73	Rhön-Grabfeld	Bad Neustadt a. d. Saale, Stadt .....	37	7	1 021,86	82 516
	darunter:					
	Verwaltungsgemeinschaften					
	Bad Königshofen	Bad Königshofen				
	1. Grabfeld	1. Grabfeld, Stadt .....	7	1	159,15	7 766
	Bad Neustadt a. d. Saale	Bad Neustadt a. d. Saale, Stadt .....	7	1	84,10	10 705
	Fladungen	Fladungen, Stadt .....	3	1	87,21	4 491
	Heustreu	Heustreu .....	4	1	51,38	4 865
	Mellrichstadt	Mellrichstadt, Stadt ....	4	1	121,11	9 838
	Ostheim v. d. Rhön	Ostheim v. d. Rhön, Stadt .....	3	1	71,48	5 831
	Saal a. d. Saale	Saal a. d. Saale, Markt .	3	1	56,34	4 280
	Zusammen ...		31	7	630,77	47 776
09 6 74	Haßberge	Haßfurt, Stadt .....	25	4	956,53	84 216
	darunter:					
	Verwaltungsgemeinschaften					
	Ebelsbach	Ebelsbach .....	4	1	66,47	7 331
	Ebern	Ebern, Stadt .....	4	1	175,74	12 186
	Hofheim 1. Ufr.	Hofheim 1. Ufr., Stadt ..	5	1	189,86	11 302
	Theres	Theres .....	3	1	57,72	5 394
	Zusammen ...		16	4	489,79	36 213
09 6 75	Kitzingen	Kitzingen, Stadt .....	31	6	684,44	83 968
	darunter:					
	Verwaltungsgemeinschaften					
	Großlangheim	Großlangheim, Markt ....	3	1	44,44	3 796
	Iphofen	Iphofen, Stadt .....	4	1	122,50	8 335
	Kitzingen	Kitzingen, Stadt .....	5	1	47,25	6 837
	Marktbreit	Marktbreit, Stadt .....	6	1	83,97	9 969
	Volkach	Volkach, Stadt .....	3	1	71,40	11 208

\*) Ämter, Kirchspielsland-, Samt-, Verbandsgemeinden und Verwaltungsgemeinschaften.

1) Einschließlich bewohnte gemeindefreie Gebiete.

2 Gemeinden, Fläche und Bevölkerung in den Gemeindeverbänden am 31.12.1991 \*)

Schlüssel- nummer	Kreis Gemeindeverband	Sitz der Verwaltung	Gemein- den 1)	Gem.- verb.	Fläche	Bevölkerung
			Anzahl		km 2	Anzahl
	Wiesentheid	Wiesentheid, Markt .....	4	1	75,97	6 337
	Zusammen ...		25	6	445,53	46 482
09 6 76	Miltenberg	Miltenberg, Stadt .....	32	5	715,71	122 255
	darunter: Verwaltungsgemeinschaften					
	Erftal	Bürgstadt, Markt .....	3	1	65,26	8 258
	Kleinheubach	Kleinheubach, Markt ....	3	1	18,44	5 300
	Kleinwallstadt	Kleinwallstadt, Markt ...	2	1	23,83	7 061
	Mönchberg	Mönchberg, Markt .....	2	1	36,56	3 939
	Stadtprozelten	Stadtprozelten, Stadt ...	3	1	31,03	4 776
	Zusammen ...		13	5	175,12	29 334
09 6 77	Main-Spessart	Karlstadt, Stadt .....	40	7	1 322,14	128 277
	darunter: Verwaltungsgemeinschaften					
	Burgsinn	Burgsinn, Markt .....	5	1	123,86	7 070
	Gemünden a. Main	Gemünden a. Main, Stadt .	3	1	86,99	4 411
	Kreuzwertheim	Kreuzwertheim, Markt ....	3	1	41,74	6 132
	Lohr a. Main	Lohr a. Main, Stadt .....	4	1	65,40	5 618
	Marktheidenfeld	Marktheidenfeld, Stadt ..	9	1	149,42	14 275
	Partenstein	Partenstein .....	3	1	25,63	5 411
	Zellingen	Zellingen, Markt .....	4	1	86,20	10 547
	Zusammen ...		31	7	579,24	53 464
09 6 78	Schweinfurt	Schweinfurt, Stadt .....	29	2	841,28	109 297
	darunter: Verwaltungsgemeinschaften					
	Gerolzhofen	Gerolzhofen, Stadt .....	8	1	147,91	15 887
	Schwanfeld	Schwanfeld .....	2	1	17,17	3 005
	Zusammen ...		10	2	165,08	18 892
09 6 79	Würzburg	Würzburg, Stadt .....	52	11	968,70	146 439
	darunter: Verwaltungsgemeinschaften					
	Aub	Aub, Stadt .....	3	1	52,06	3 342
	Bergtheim	Bergtheim .....	3	1	57,13	6 223
	Eibelstadt	Eibelstadt, Stadt .....	4	1	33,45	6 594
	Estenfeld	Estenfeld .....	3	1	49,71	6 850
	Giebelstadt	Giebelstadt, Markt .....	2	1	84,27	5 252
	Helmstadt	Helmstadt, Markt .....	4	1	65,17	6 449
	Hettstadt	Hettstadt .....	2	1	31,66	3 920
	Kirchheim	Kirchheim .....	2	1	29,41	3 156
	Kist	Kist .....	2	1	27,95	4 333
	Margetshöchheim	Margetshöchheim .....	2	1	10,68	4 613
	Röttlingen	Röttlingen, Stadt .....	4	1	74,55	4 246
	Zusammen ...		31	11	516,04	54 978

\*) Ämter, Kirchspielsland-, Samt-, Verbandsgemeinden und Verwaltungsgemeinschaften.

1) Einschließlich bewohnte gemeindefreie Gebiete.

2 Gemeinden, Fläche und Bevölkerung in den Gemeindeverbänden am 31.12.1991 \*)

Schlüssel- nummer	Kreis Gemeindeverband	Sitz der Verwaltung	Gemein- den 1)	Gem.- verb.	Fläche km 2	Bevölkerung
			Anzahl			Anzahl
09 7 71	Aichach-Friedberg	Aichach, Stadt .....	23	5	763,97	110 121
	darunter:					
	Verwaltungsgemeinschaften					
	Aindling	Aindling, Markt .....	3	1	71,22	6 669
	Dasing	Dasing .....	5	1	110,02	9 940
	Inchenhofen	Inchenhofen, Markt .....	2	1	53,66	4 165
	Kühbach	Kühbach, Markt .....	2	1	67,39	5 076
	Mering	Mering, Markt .....	4	1	85,88	15 110
	Zusammen ...		16	5	388,17	40 960
09 7 72	Augsburg	Augsburg, Stadt .....	46	7	1 088,29	210 635
	darunter:					
	Verwaltungsgemeinschaften					
	Gessertshausen	Gessertshausen .....	3	1	80,34	7 231
	Großaitingen	Großaitingen .....	3	1	63,30	6 198
	Langenneufnach	Langenneufnach .....	5	1	74,13	5 526
	Langerringen	Langerringen .....	2	1	56,65	4 330
	Lechfeld	Untermeitingen .....	3	1	32,92	8 993
	Nordendorf	Nordendorf .....	6	1	54,82	6 465
	Weiden	Weiden, Markt .....	4	1	53,70	6 417
	Zusammen ...		26	7	415,86	45 160
09 7 73	Dillingen a. d. Donau	Dillingen a. d. Donau, Stadt .....	27	6	791,98	84 888
	darunter:					
	Verwaltungsgemeinschaften					
	Gundelfingen a. d. Donau	Gundelfingen a. d. Donau, Stadt .....	4	1	96,19	10 484
	Höchstädt a. d. Donau	Höchstädt a. d. Donau, Stadt .....	5	1	141,63	10 542
	Holzheim	Holzheim .....	3	1	71,19	5 999
	Syrgenstein	Syrgenstein .....	3	1	50,99	5 812
	Wertingen	Wertingen, Stadt .....	5	1	127,16	12 054
	Wittislingen	Wittislingen, Markt .....	3	1	61,24	4 812
	Zusammen ...		23	6	548,40	49 703
09 7 74	Günzburg	Günzburg, Stadt .....	34	7	762,25	113 323
	darunter:					
	Verwaltungsgemeinschaften					
	Haldenwang	Haldenwang .....	5	1	59,71	6 066
	Ichenhausen	Ichenhausen, Stadt .....	3	1	60,10	9 647
	Kötz	Kötz .....	2	1	28,30	4 325
	Krumbach (Schwaben)	Krumbach (Schwaben), Stadt .....	6	1	76,59	5 651
	Offingen	Offingen, Markt .....	3	1	38,51	6 055
	Thannhausen	Thannhausen, Stadt .....	3	1	53,14	8 525
	Ziemetshausen	Ziemetshausen, Markt .....	2	1	60,53	4 130
	Zusammen ...		24	7	376,88	44 399

\*) Ämter, Kirchspielsland-, Samt-, Verbandsgemeinden und Verwaltungsgemeinschaften.

1) Einschließlich bewohnte gemeindefreie Gebiete.

2 Gemeinden, Fläche und Bevölkerung in den Gemeindeverbänden am 31.12.1991 \*)

Schlüssel- sel- nummer	Kreis Gemeindeverband	Sitz der Verwaltung	Gemein- den 1)	Gem.- verb.	Fläche	Bevölkerung
			Anzahl		km 2	Anzahl
09 7 75	Neu-Ulm	Neu-Ulm, Stadt .....	17	3	515,51	150 091
	darunter:					
	Verwaltungsgemeinschaften					
	Altenstadt	Altenstadt, Markt .....	3	1	53,65	6 400
	Buch	Buch, Markt .....	3	1	65,19	5 001
	Pfaffenhofen a. d. Roth	Pfaffenhofen a. d. Roth, Markt .....	2	1	50,25	7 735
	Zusammen ...		8	3	169,09	19 136
09 7 76	Lindau (Bodensee)	Lindau (Bodensee), Stadt	19	4	323,30	74 458
	darunter:					
	Verwaltungsgemeinschaften					
	Röthenbach (Allgäu)	Röthenbach (Allgäu) .....	4	1	73,34	5 326
	Sigmarszell	Sigmarszell .....	3	1	35,84	6 027
	Stiefenhofen	Stiefenhofen .....	2	1	42,46	3 084
	Wasserburg (Bodensee)	Wasserburg (Bodensee) ...	3	1	11,32	7 177
	Zusammen ...		12	4	162,96	21 614
09 7 77	Ostallgäu	Marktoberdorf, Stadt ....	44	9	1 395,22	123 526
	darunter:					
	Verwaltungsgemeinschaften					
	Biessenhofen	Biessenhofen .....	4	1	127,57	8 658
	Buchloe	Buchloe, Stadt .....	4	1	132,09	14 831
	Eggenthal	Eggenthal .....	3	1	76,63	3 890
	Obergünzburg	Obergünzburg, Markt .....	3	1	95,95	8 440
	Pforzen	Pforzen .....	3	1	49,55	4 478
	Roßhaupten	Roßhaupten .....	2	1	52,29	2 965
	Seeg	Seeg .....	6	1	131,75	7 742
	Unterthingau	Unterthingau, Markt .....	3	1	84,59	4 492
	Westendorf	Westendorf .....	5	1	85,68	6 149
	Zusammen ...		33	9	836,10	61 645
09 7 78	Unterallgäu	Mindelheim, Stadt .....	52	11	1 230,31	123 096
	darunter:					
	Verwaltungsgemeinschaften					
	Babenhausen	Babenhausen, Markt .....	6	1	134,75	10 503
	Boos	Boos .....	5	1	65,91	6 043
	Dirlewang	Dirlewang, Markt .....	4	1	77,74	5 247
	Erkheim	Erkheim, Markt .....	4	1	98,47	7 346
	Grönenbach	Grönenbach, Markt .....	3	1	74,08	7 784
	Illerwinkel	Legau, Markt .....	3	1	64,66	5 536
	Kirchheim f. Schw.	Kirchheim f. Schw., Markt	2	1	71,45	4 455
	Memmingerberg	Memmingerberg .....	6	1	51,62	8 600
	Ottobeuren	Ottobeuren, Markt .....	3	1	91,12	9 520
	Pfaffenhausen	Pfaffenhausen, Markt ....	4	1	107,18	6 940
	Türkheim	Türkheim, Markt .....	4	1	73,35	9 022
	Zusammen ...		44	11	910,33	80 996

\*) Ämter, Kirchspielsland-, Samt-, Verbandsgemeinden und Verwaltungsgemeinschaften.

1) Einschließlich bewohnte gemeindefreie Gebiete.

2 Gemeinden, Fläche und Bevölkerung in den Gemeindeverbänden am 31.12.1991 \*)

Schlüssel- nummer	Kreis Gemeindeverband	Sitz der Verwaltung	Gemein- den 1)	Gem.- verb.	Fläche	Bevölkerung
			Anzahl		km 2	Anzahl
09 7 79	Donau-Ries	Donauwörth, Stadt .....	44	6	1 274,92	122 867
	darunter:					
	Verwaltungsgemeinschaften					
	Monheim	Monheim, Stadt .....	5	1	138,28	8 179
	Oettingen i. Bay.	Oettingen i. Bay., Stadt	6	1	117,88	10 773
	Rain	Rain, Stadt .....	5	1	139,01	11 495
	Ries	Nördlingen, Stadt .....	9	1	181,06	10 310
	Wallerstein	Wallerstein, Markt .....	3	1	47,23	5 566
	Wemding	Wemding, Stadt .....	5	1	125,32	10 148
	Zusammen ...		33	6	748,78	56 471
09 7 80	Oberallgäu	Sonthofen, Stadt .....	28	2	1 526,76	139 379
	darunter:					
	Verwaltungsgemeinschaften					
	Hörnergruppe	Fischen i. Allgäu .....	5	1	120,07	6 546
	Weitnau	Weitnau, Markt .....	2	1	100,18	5 912
	Zusammen ...		7	2	220,25	12 458
09	Bayern	München, Landeshauptstadt .....	2 051	337	70 553,97	11 595 970
	darunter:					
	Verwaltungsgemeinschaften	.....	1 056	337	23 646,73	1 982 568
	Bundesgebiet	Bonn, Stadt .....	8 504	1 033	248 646,44	64 484 787
	darunter:					
	Gemeindeverbände	.....	6 001	1 033	98 341,81	11 928 945

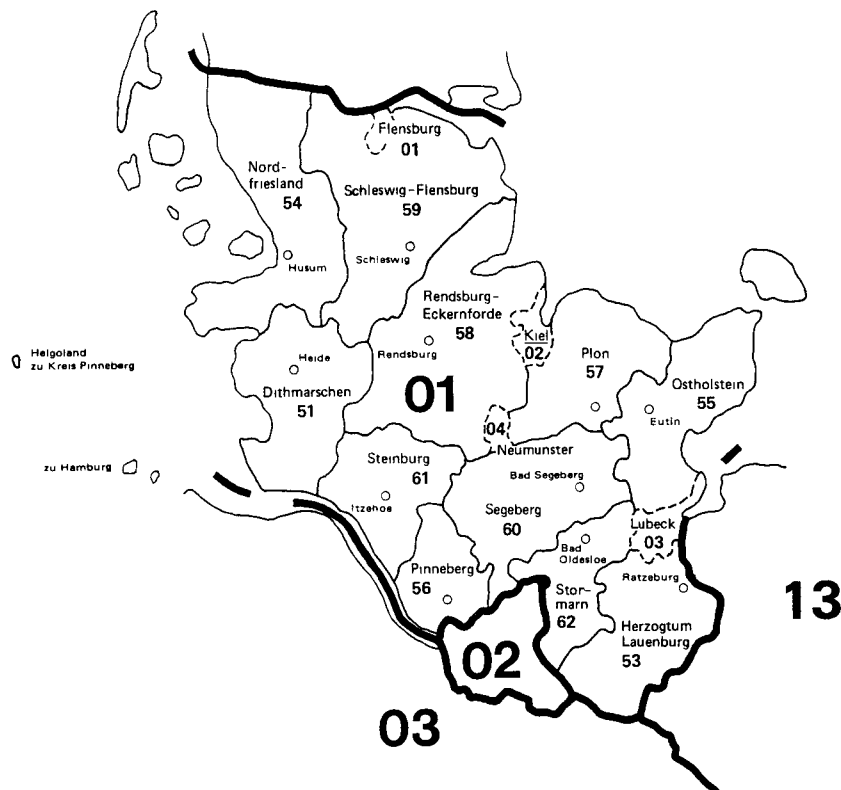
\*) Ämter, Kirchspielsland-, Samt-, Verbandsgemeinden und Verwaltungsgemeinschaften.

1) Einschließlich bewohnte gemeindefreie Gebiete.



# 01 SCHLESWIG-HOLSTEIN UND 02 HAMBURG

Verwaltungsgrenzen nach dem Stand vom 31.12.1991



	Schlüsselnummern	Grenzen	Verwaltungssitze <sup>1)</sup>
Land:	<b>01</b>	—	<u>Kiel</u>
Land:	<b>02</b>	—	<u>Hamburg</u>
Kreis:	51	—	○
Kreisfreie Stadt:	01	----	

<sup>1)</sup> Verwaltungssitze der Kreise sind nur benannt, wenn sie nicht mit dem Namen des Kreises übereinstimmen.





3 Gemeinden in systematischer Ordnung mit Schlüsselnummer, Fläche, Bevölkerung,  
Bevölkerungsdichte und Postleitzahl am 31.12.1991

Schlüssel- nummer	Land, Reg.-Bezirk, Kreis, Gemeinde	Fläche km 2	Bevölkerung	Ein- wohner je km 2	Post- leitz- zahl
01	Schleswig-Holstein				
01 0 01 000	Flensburg, Stadt .....	56,36	87 241	1 548	2390
01 0 02 000	Kiel, Landeshauptstadt .....	111,73	247 107	2 212	2300
01 0 03 000	Lübeck, Hansestadt .....	214,16	215 999	1 009	2400
01 0 04 000	Neumünster, Stadt .....	71,56	81 175	1 134	2350
01 0 51	Dithmarschen				
	Sitz: Heide, Stadt				
01 0 51 001	Albersdorf .....	17,12	3 329	194	2243
01 0 51 002	Arkebek .....	6,92	205	30	2243
01 0 51 003	Averlak .....	9,06	626	69	2226
01 0 51 004	Bargenstedt .....	11,91	873	73	2223
01 0 51 005	Barkenholm .....	5,09	191	38	2241
01 0 51 006	Barlt .....	22,88	813	36	2221
01 0 51 008	Bergewöhrden .....	2,64	31	12	2246
01 0 51 010	Brickeln .....	6,07	156	26	2224
01 0 51 011	Brunsbüttel, Stadt .....	65,24	13 534	207	2212
01 0 51 012	Buchholz .....	14,54	935	64	2224
01 0 51 013	Büsum .....	8,18	4 757	582	2242
01 0 51 014	Büsumer Deichhausen .....	2,87	307	107	2242
01 0 51 015	Bunsoh .....	11,70	736	63	2243
01 0 51 016	Burg (Dithmarschen) .....	11,23	4 129	368	2224
01 0 51 017	Busenwuth .....	10,08	307	30	2221
01 0 51 019	Delstedt .....	21,74	779	36	2241
01 0 51 020	Delve .....	15,85	729	46	2241
01 0 51 021	Diekhusen-Fahrstedt .....	7,61	595	78	2222
01 0 51 022	Dingen .....	7,02	624	89	2226
01 0 51 023	Dörpfling .....	7,79	597	77	2241
01 0 51 024	Eddelak .....	9,22	1 430	155	2226
01 0 51 026	Eggstedt .....	12,79	723	57	2221
01 0 51 027	Elpersbüttel .....	23,71	728	31	2223
01 0 51 028	Epenwöhrden .....	13,53	648	48	2223
01 0 51 030	Fedderingen .....	9,69	233	24	2246
01 0 51 032	Frestedt .....	10,32	339	33	2227
01 0 51 033	Friedrichsgabekoog .....	7,39	103	14	2244
01 0 51 034	Friedrichskoog .....	53,97	2 429	45	2228
01 0 51 035	Gaushorn .....	6,45	202	31	2241
01 0 51 036	Glüsing .....	4,69	95	20	2246
01 0 51 037	Großenrade .....	10,38	438	42	2224
01 0 51 038	Groven .....	7,92	128	16	2247
01 0 51 039	Gudendorf .....	6,02	389	65	2221
01 0 51 040	Hägen .....	2,86	51	18	2246
01 0 51 043	Hedwigenkoog .....	16,37	274	17	2242
01 0 51 044	Heide, Stadt .....	31,92	20 693	648	2240
01 0 51 045	Hellischen-Heringsand-Unterschaar .....	7,02	159	23	2244
01 0 51 046	Helse .....	11,46	883	77	2222
01 0 51 047	Hemme .....	16,53	499	30	2241
01 0 51 048	Hemmingstedt .....	16,02	2 875	179	2248
01 0 51 049	Hennstedt .....	21,94	1 786	81	2246
01 0 51 050	Hillgroven .....	3,60	88	24	2244
01 0 51 051	Hochdonn .....	5,45	1 178	216	2224
01 0 51 052	Hövede .....	2,93	63	22	2245
01 0 51 053	Hollingstedt .....	9,72	352	36	2241
01 0 51 054	Immenstedt .....	3,09	91	29	2243
01 0 51 057	Kaiser-Wilhelm-Koog .....	13,06	348	27	2222
01 0 51 058	Karolinenkoog .....	17,49	143	8	2247
01 0 51 060	Kleve .....	12,82	422	33	2241
01 0 51 061	Krempel .....	4,83	588	122	2247
01 0 51 062	Kronprinzenkoog .....	28,85	1 005	35	2222
01 0 51 063	Krumstedt .....	15,89	520	33	2227
01 0 51 064	Kuden .....	11,36	590	52	2224
01 0 51 065	Lehe .....	18,69	1 036	55	2247
01 0 51 067	Lieth .....	4,65	300	65	2248
01 0 51 068	Linden .....	11,59	774	67	2241
01 0 51 069	Lohe-Rickelshof .....	5,39	1 780	330	2240
01 0 51 071	Lunden .....	4,64	1 913	412	2247

3 Gemeinden in systematischer Ordnung mit Schlüsselnummer, Fläche, Bevölkerung,  
Bevölkerungsdichte und Postleitzahl am 31.12.1991

Schlüssel- nummer	Land, Reg.-Bezirk, Kreis, Gemeinde	Fläche km 2	Bevölkerung	Ein- wohner je km 2	Post- leitzahl-
01 0 51 072	Marne, Stadt .....	4,91	5 971	1 216	2222
01 0 51 073	Marnerdeich .....	1,31	338	258	2222
01 0 51 074	Meisdorf, Stadt .....	17,83	7 211	404	2223
01 0 51 075	Neuenkirchen .....	25,14	908	36	2241
01 0 51 076	Neufeld .....	10,44	677	65	2221
01 0 51 077	Neufelderkoog .....	9,76	156	16	2221
01 0 51 078	Nindorf .....	8,72	1 023	117	2223
01 0 51 079	Norddeich .....	6,90	361	52	2244
01 0 51 080	Norderheistedt .....	4,33	116	27	2246
01 0 51 081	Norderwöhrden .....	18,50	298	16	2240
01 0 51 082	Nordhastedt .....	26,55	2 290	86	2249
01 0 51 083	Odderade .....	11,28	292	26	2249
01 0 51 084	Oesterdeichstrich .....	4,64	235	51	2242
01 0 51 085	Offenbüttele .....	14,25	299	21	2243
01 0 51 086	Osterrade .....	17,09	508	30	2243
01 0 51 087	Ostrohe .....	6,71	803	120	2240
01 0 51 088	Pahlen .....	10,82	1 042	96	2241
01 0 51 089	Quickborn .....	6,95	163	23	2224
01 0 51 090	Ramhusen .....	4,80	154	32	2226
01 0 51 092	Rehm-Flehde-Bargen .....	14,66	551	38	2241
01 0 51 093	Reinsbüttele .....	6,83	374	55	2244
01 0 51 096	Sankt Annen .....	15,09	325	22	2241
01 0 51 097	Sankt Michaelisdonn .....	23,07	3 590	156	2220
01 0 51 098	Sarzbüttele .....	13,34	603	45	2249
01 0 51 099	Schafstedt .....	18,18	1 190	65	2225
01 0 51 100	Schalkholz .....	12,50	491	39	2245
01 0 51 102	Schlichting .....	12,50	243	19	2241
01 0 51 103	Schmedeswurth .....	5,92	227	38	2221
01 0 51 104	Schrum .....	5,00	76	15	2241
01 0 51 105	Schülp .....	9,27	444	48	2244
01 0 51 107	Stelle-Wittenwurth .....	10,70	412	39	2241
01 0 51 108	Strübbel .....	4,40	94	21	2241
01 0 51 109	Süderdeich .....	6,64	491	74	2244
01 0 51 110	Süderhastedt .....	15,76	785	50	2227
01 0 51 111	Süderheistedt .....	5,56	446	80	2246
01 0 51 113	Wöhrden .....	21,60	1 151	53	2241
01 0 51 114	Tellingstedt .....	21,10	2 250	107	2245
01 0 51 117	Tielenhemme .....	12,71	160	13	2241
01 0 51 118	Trennewurth .....	7,80	308	39	2220
01 0 51 119	Volsemenhusen .....	16,78	403	24	2220
01 0 51 120	Wallen .....	1,86	33	18	2241
01 0 51 121	Warwerort .....	2,20	212	96	2242
01 0 51 122	Weddingstedt .....	17,91	1 951	109	2241
01 0 51 125	Weimbüttele .....	7,60	372	49	2241
01 0 51 126	Wennbüttele .....	4,54	81	18	2243
01 0 51 127	Wesselburen, Stadt .....	5,13	3 194	623	2244
01 0 51 128	Wesselburener Deichhausen .....	5,07	121	24	2244
01 0 51 129	Wesselburenerkoog .....	21,86	237	11	2244
01 0 51 130	Wesseln .....	3,76	1 179	314	2240
01 0 51 131	Westerborstel .....	4,12	87	21	2245
01 0 51 132	Westerdeichstrich .....	7,48	849	114	2242
01 0 51 133	Wiemerstedt .....	5,07	162	32	2241
01 0 51 134	Windbergen .....	17,28	708	41	2221
01 0 51 135	Wolmersdorf .....	6,10	303	50	2223
01 0 51 136	Wrohm .....	11,44	715	63	2241
01 0 51 137	Nordermeldorf .....	23,38	622	27	2223
01 0 51 138	Tensbüttele-Röst .....	19,39	536	28	2243
01 0 51 139	Süderdorf .....	16,20	374	23	2245
01 0 51 140	Oesterwurth .....	14,19	299	21	2244
01 0 51	zusammen ...	1 404,71	130 043	93	x
01 0 53	Herzogtum Lauenburg				
	Sitz: Ratzeburg, Stadt				
01 0 53 001	Albsfelde .....	4,18	58	14	2418
01 0 53 002	Alt Mölln .....	6,44	771	120	2411
01 0 53 003	Aumühle .....	3,47	3 392	978	2055
01 0 53 004	Bäk .....	4,30	705	164	2418
01 0 53 005	Bälau .....	6,50	214	33	2413
01 0 53 006	Basedow .....	7,47	461	62	2059
01 0 53 007	Basthorst .....	10,82	390	36	2053

3 Gemeinden in systematischer Ordnung mit Schlüsselnummer, Fläche, Bevölkerung,  
Bevölkerungsdichte und Postleitzahl am 31.12.1991

Schlüssel- nummer	Land, Reg.-Bezirk, Kreis, Gemeinde	Fläche km 2	Bevölkerung	Ein- wohner je km 2	Post- leit- zahl
01 0 53 008	Behlendorf .....	10,26	348	34	2419
01 0 53 009	Berkenthin .....	10,22	1 446	141	2419
01 0 53 010	Besenthal .....	12,65	85	7	2411
01 0 53 011	Bliestorf .....	10,35	493	48	2061
01 0 53 012	Börnsen .....	8,42	3 168	376	2050
01 0 53 013	Borstorf .....	8,64	265	31	2411
01 0 53 014	Breitenfelde .....	12,54	1 633	130	2413
01 0 53 015	Bröthen .....	10,69	216	20	2059
01 0 53 016	Brunsmark .....	4,29	100	23	2411
01 0 53 017	Brunstorf .....	13,76	435	32	2051
01 0 53 018	Buchholz .....	2,92	226	77	2419
01 0 53 019	Buchhorst .....	5,18	179	35	2058
01 0 53 020	Büchen .....	16,85	5 067	301	2059
01 0 53 021	Dahmker .....	2,04	100	49	2071
01 0 53 022	Dalldorf .....	6,05	270	45	2059
01 0 53 023	Dassendorf .....	7,95	2 710	341	2055
01 0 53 024	Düchelsdorf .....	3,01	135	45	2061
01 0 53 025	Duvensee .....	12,40	456	37	2411
01 0 53 026	Einhaus .....	2,53	316	125	2419
01 0 53 027	Elmenhorst .....	12,99	699	54	2053
01 0 53 028	Escheburg .....	8,91	1 569	176	2050
01 0 53 029	Fitzen .....	9,11	268	29	2059
01 0 53 030	Fredeburg .....	10,09	48	5	2418
01 0 53 031	Fuhlenhagen .....	5,74	269	47	2053
01 0 53 032	Geesthacht, Stadt .....	33,19	26 831	808	2054
01 0 53 033	Giesensdorf .....	2,73	94	34	2418
01 0 53 034	Göldenitz .....	5,18	170	33	2419
01 0 53 035	Göttin .....	5,21	59	11	2059
01 0 53 036	Grabau .....	4,10	254	62	2053
01 0 53 037	Grambek .....	12,66	337	27	2411
01 0 53 038	Grinau .....	2,74	274	100	2061
01 0 53 039	Groß Boden .....	2,70	209	77	2061
01 0 53 040	Groß Disnack .....	5,99	85	14	2419
01 0 53 041	Groß Grönau .....	4,90	3 779	771	2401
01 0 53 042	Groß Pampau .....	4,31	106	25	2053
01 0 53 043	Groß Pampau .....	16,93	753	44	2401
01 0 53 044	Groß Schenkenberg .....	6,52	468	72	2061
01 0 53 045	Grove .....	5,28	216	41	2053
01 0 53 046	Gudow .....	42,26	1 465	35	2411
01 0 53 047	Gülzow .....	17,07	997	58	2059
01 0 53 048	Güster .....	7,78	788	101	2059
01 0 53 049	Hamfelde .....	3,47	478	138	2071
01 0 53 050	Hamwarde .....	6,68	723	108	2054
01 0 53 051	Harmsdorf .....	3,57	265	74	2419
01 0 53 052	Havekost .....	5,91	126	21	2053
01 0 53 053	Hohenhorn .....	6,93	420	61	2051
01 0 53 054	Hollenbek .....	7,22	402	56	2411
01 0 53 056	Hornbek .....	5,89	164	28	2059
01 0 53 057	Horst .....	11,93	245	21	2411
01 0 53 058	Juliusburg .....	6,04	177	29	2059
01 0 53 059	Kankelau .....	4,21	201	48	2059
01 0 53 060	Kasseburg .....	7,89	508	64	2071
01 0 53 061	Kastorf .....	6,90	642	93	2061
01 0 53 062	Kittlitz .....	17,68	271	15	2419
01 0 53 064	Klein Pampau .....	4,17	589	141	2059
01 0 53 066	Klein Zecher .....	9,11	210	23	2411
01 0 53 067	Klempau .....	10,23	557	54	2401
01 0 53 068	Klinkrade .....	7,40	445	60	2411
01 0 53 069	Koberg .....	11,98	548	46	2411
01 0 53 070	Köthel .....	1,52	210	138	2071
01 0 53 071	Kollow .....	8,21	592	72	2051
01 0 53 072	Kröppelshagen-Fahrendorf .....	8,37	930	111	2051
01 0 53 073	Krüzen .....	8,24	268	33	2059
01 0 53 074	Krukow .....	7,94	162	20	2059
01 0 53 075	Krummesse .....	3,41	1 487	436	2401
01 0 53 076	Kuddewörde .....	7,34	1 208	165	2071
01 0 53 077	Kühsen .....	7,28	353	48	2411
01 0 53 078	Kulpin .....	6,06	214	35	2419
01 0 53 079	Labenz .....	5,75	531	92	2411
01 0 53 080	Langenlehsten .....	23,37	112	5	2059
01 0 53 081	Lankau .....	19,12	446	23	2411
01 0 53 082	Lanze .....	9,05	184	20	2059
01 0 53 083	Lauenburg/ Elbe, Stadt .....	9,55	11 432	1 197	2058

3 Gemeinden in systematischer Ordnung mit Schlüsselnummer, Fläche, Bevölkerung, Bevölkerungsdichte und Postleitzahl am 31.12.1991

Schlüssel- nummer	Land, Reg.-Bezirk, Kreis, Gemeinde	Fläche km 2	Bevölkerung	Ein- wohner je km 2	Post- leitzahl-
01 0 53 084	Lehmrade .....	11,40	392	34	2411
01 0 53 085	Linau .....	9,65	921	95	2071
01 0 53 086	Lüchow .....	4,61	194	42	2411
01 0 53 087	Lüttau .....	11,24	590	52	2059
01 0 53 088	Mechow .....	4,43	89	20	2418
01 0 53 089	Möhnsen .....	7,47	455	61	2053
01 0 53 090	Mölin, Stadt .....	25,05	17 518	699	2410
01 0 53 091	Mühlenrade .....	3,74	176	47	2053
01 0 53 092	Müssen .....	11,46	871	76	2059
01 0 53 093	Mustin .....	11,94	624	52	2419
01 0 53 094	Niendorf bei Berkenthin .....	3,99	137	34	2419
01 0 53 095	Niendorf/ Stecknitz .....	8,41	503	60	2411
01 0 53 096	Nusse .....	6,22	866	139	2412
01 0 53 097	Panten .....	13,83	550	40	2412
01 0 53 098	Pogeez .....	4,51	373	83	2419
01 0 53 099	Poggensee .....	5,44	290	53	2412
01 0 53 100	Ratzeburg, Stadt .....	30,29	12 237	404	2418
01 0 53 101	Ritzerau .....	11,11	246	22	2412
01 0 53 102	Römnitz .....	5,15	48	9	2418
01 0 53 103	Rondeshagen .....	9,51	688	72	2419
01 0 53 104	Roseburg .....	16,23	435	27	2059
01 0 53 105	Sachsenwald (Forstgutsbez.), gemfr. Geb. 1)	58,49	-	-	2055
01 0 53 106	Sahms .....	5,95	282	47	2053
01 0 53 107	Salem .....	25,11	464	18	2419
01 0 53 108	Sandesneben .....	6,13	1 062	173	2411
01 0 53 109	Schiphorst .....	8,15	414	51	2061
01 0 53 110	Schmilau .....	11,55	598	52	2419
01 0 53 111	Schnakenbek .....	13,02	828	64	2058
01 0 53 112	Schönberg .....	14,78	974	66	2071
01 0 53 113	Schretstaken .....	8,47	468	55	2053
01 0 53 114	Schürensöhlen .....	2,75	176	64	2061
01 0 53 115	Schulendorf .....	11,39	374	33	2059
01 0 53 116	Schwarzenbek, Stadt .....	11,56	11 485	994	2053
01 0 53 117	Seedorf .....	27,89	501	18	2411
01 0 53 118	Siebenbäumen .....	8,82	524	59	2061
01 0 53 119	Siebeneichen .....	4,68	240	51	2059
01 0 53 120	Sierksrade .....	4,00	299	75	2061
01 0 53 121	Sirksfelde .....	8,63	259	30	2411
01 0 53 122	Steinhorst .....	16,36	475	29	2061
01 0 53 123	Sterley .....	21,39	797	37	2411
01 0 53 124	Stubben .....	5,24	332	63	2061
01 0 53 125	Talkau .....	4,88	435	89	2053
01 0 53 126	Tramm .....	6,75	278	41	2059
01 0 53 127	Walksfelde .....	3,51	149	42	2412
01 0 53 128	Wangelau .....	6,52	231	35	2059
01 0 53 129	Wentorf bei Hamburg .....	6,87	8 736	1 272	2057
01 0 53 130	Wentorf (Amt Sandesneben) .....	4,99	497	100	2411
01 0 53 131	Wiershop .....	5,15	144	28	2054
01 0 53 132	Witzeeze .....	10,46	761	73	2059
01 0 53 133	Wohltorf .....	5,97	2 396	401	2055
01 0 53 134	Woltersdorf .....	7,90	246	31	2059
01 0 53 135	Worth .....	6,07	187	31	2054
01 0 53 136	Ziethen .....	11,15	819	73	2419
01 0 53	zusammen ...	1 263,00	162 111	128	X
01 0 54	Nordfriesland				
	Sitz: Husum, Stadt				
01 0 54 001	Achtrup .....	29,83	1 352	45	2262
01 0 54 002	Ahrenshöft .....	8,65	417	48	2251
01 0 54 003	Ahrenviöl .....	10,11	467	46	2251
01 0 54 004	Ahrenviölfeld .....	7,29	229	31	2251
01 0 54 005	Alkersum .....	9,07	377	42	2270
01 0 54 006	Almdorf .....	5,70	433	76	2257
01 0 54 007	Arlewatt .....	5,68	284	50	2251
01 0 54 008	Augustenkoog .....	8,40	45	5	2251
01 0 54 009	Aventoft .....	14,47	549	38	2268
01 0 54 010	Bargum .....	17,29	583	34	2255
01 0 54 011	Behrendorf .....	15,29	467	31	2251
01 0 54 012	Bohmstedt .....	13,38	693	52	2251
01 0 54 013	Bondelum .....	9,18	195	21	2251

1) Die bewohnten Teile gehören als Exklaven zur Gemeinde Aumühle

3 Gemeinden in systematischer Ordnung mit Schlüsselnummer, Fläche, Bevölkerung, Bevölkerungsdichte und Postleitzahl am 31.12.1991

Schlüssel- nummer	Land, Reg.-Bezirk, Kreis, Gemeinde	Fläche km 2	Bevölkerung	Ein- wohner je km 2	Post- leitzahl-
01 0 54 014	Bordelum .....	34,71	1 767	51	2251
01 0 54 015	Borgsum .....	5,51	261	47	2270
01 0 54 016	Bosbüll .....	6,33	170	27	2260
01 0 54 017	Braderup .....	13,35	657	49	2264
01 0 54 018	Bramstedtlund .....	13,85	235	17	2265
01 0 54 019	Bredstedt, Stadt .....	9,92	4 751	479	2257
01 0 54 020	Brekum .....	10,06	1 783	177	2257
01 0 54 022	Dagebüll .....	36,04	1 053	29	2260
01 0 54 023	Drage .....	16,42	510	31	2251
01 0 54 024	Dreisdorf .....	17,70	1 031	58	2251
01 0 54 025	Dunsum .....	2,72	79	29	2270
01 0 54 026	Elisabeth-Sophien-Koog .....	5,19	50	10	2251
01 0 54 027	Ellhöft .....	7,82	134	17	2264
01 0 54 032	Fresendelf .....	2,60	89	34	2251
01 0 54 033	Friedrichstadt, Stadt .....	3,99	2 603	652	2254
01 0 54 034	Friedrich-Wilhelm-Lübke-Koog .....	13,49	210	16	2266
01 0 54 035	Garding, Kirchspiel .....	14,87	273	18	2256
01 0 54 036	Garding, Stadt .....	3,08	2 415	784	2256
01 0 54 037	Goldbek .....	10,18	284	28	2251
01 0 54 038	Goldelund .....	12,02	347	29	2251
01 0 54 039	Gröde .....	2,78	16	6	2251
01 0 54 040	Grothusenkoog .....	3,27	19	6	2256
01 0 54 041	Haselund .....	12,79	702	55	2251
01 0 54 042	Hattstedt .....	7,00	1 933	276	2251
01 0 54 043	Hattstedtermarsch .....	22,86	329	14	2251
01 0 54 045	Högel .....	16,28	364	22	2251
01 0 54 046	Hörnum (Sylt) .....	7,13	917	129	2284
01 0 54 048	Holm .....	4,00	79	20	2264
01 0 54 050	Hooge .....	5,92	123	21	2251
01 0 54 052	Horstedt .....	11,69	603	52	2251
01 0 54 054	Hude .....	3,55	191	54	2251
01 0 54 055	Humptrup .....	16,99	661	39	2264
01 0 54 056	Husum, Stadt .....	17,59	20 947	1 191	2250
01 0 54 057	Immenstedt .....	14,62	556	38	2251
01 0 54 059	Joldelund .....	19,12	624	33	2251
01 0 54 061	Kampen (Sylt) .....	8,69	578	67	2285
01 0 54 062	Karlum .....	14,53	221	15	2265
01 0 54 063	Katharinenheerd .....	8,40	165	20	2256
01 0 54 065	Klanxbüll .....	10,63	791	74	2266
01 0 54 068	Klixbüll .....	17,44	846	49	2260
01 0 54 070	Koldenbüttel .....	25,78	698	27	2254
01 0 54 071	Kolkerheide .....	2,10	71	34	2251
01 0 54 072	Kotzenbüll .....	7,76	228	29	2253
01 0 54 073	Ladelund .....	24,09	1 199	50	2265
01 0 54 074	Langeneß .....	11,57	139	12	2251
01 0 54 075	Langenhorn .....	47,40	2 728	58	2255
01 0 54 076	Leck .....	29,76	7 145	240	2262
01 0 54 077	Lexgaard .....	5,24	71	14	2264
01 0 54 078	List .....	19,21	2 479	129	2282
01 0 54 079	Löwenstedt .....	19,62	634	32	2251
01 0 54 080	Lütjenholm .....	10,71	272	25	2255
01 0 54 083	Midium .....	8,50	336	40	2270
01 0 54 084	Mildstedt .....	8,71	2 578	296	2251
01 0 54 085	Nebel .....	11,96	987	83	2278
01 0 54 086	Neukirchen .....	31,58	1 234	39	2268
01 0 54 087	Nieblum .....	7,86	716	91	2270
01 0 54 088	Niebüll, Stadt .....	30,60	7 015	229	2260
01 0 54 089	Norddorf .....	5,90	583	99	2278
01 0 54 090	Norderfriedrichskoog .....	5,31	42	8	2251
01 0 54 091	Nordstrand .....	45,25	2 431	54	2251
01 0 54 092	Norstedt .....	13,47	398	30	2251
01 0 54 093	Ockholm .....	18,06	393	22	2255
01 0 54 094	Oevenum .....	10,88	453	42	2270
01 0 54 095	Oldenswort .....	45,83	1 236	27	2251
01 0 54 096	Oldersbek .....	10,82	488	45	2251
01 0 54 097	Olderup .....	9,95	353	35	2251
01 0 54 098	Oldsum .....	13,30	500	38	2270
01 0 54 099	Ostenfeld (Husum) .....	27,67	1 249	45	2251
01 0 54 100	Osterhever .....	10,03	234	23	2251
01 0 54 101	Oster-Ohrstedt .....	11,29	569	50	2251
01 0 54 103	Pellworm .....	37,40	1 099	29	2251
01 0 54 104	Poppenbüll .....	15,50	244	16	2251
01 0 54 105	Ramstedt .....	5,42	355	65	2251

3 Gemeinden in systematischer Ordnung mit Schlüsselnummer, Fläche, Bevölkerung, Bevölkerungsdichte und Postleitzahl am 31.12.1991

Schlüssel- nummer	Land, Reg.-Bezirk, Kreis, Gemeinde	Fläche km 2	Bevölkerung	Ein- wohner je km 2	Post- leitzahl
01 0 54 106	Rantrum .....	13,73	1 278	93	2251
01 0 54 107	Rantum (Sylt) .....	9,38	482	51	2280
01 0 54 108	Reußenköge .....	36,55	377	10	2257
01 0 54 109	Risum-Lindholm .....	36,06	3 142	87	2263
01 0 54 110	Rodenäs .....	19,84	430	22	2266
01 0 54 113	Sankt Peter-Ording .....	28,25	3 962	140	2252
01 0 54 115	Schobüll .....	7,60	1 655	218	2251
01 0 54 116	Schwabstedt .....	19,65	1 226	62	2251
01 0 54 118	Schwesing .....	15,63	740	47	2250
01 0 54 119	Seeth .....	13,57	667	49	2251
01 0 54 120	Simonsberg .....	17,09	775	45	2250
01 0 54 121	Sönnebüll .....	4,12	179	43	2257
01 0 54 123	Sollwitt .....	10,95	288	26	2251
01 0 54 124	Sprakebüll .....	11,37	225	20	2262
01 0 54 125	Stadum .....	19,85	1 029	52	2262
01 0 54 126	Stedesand .....	15,19	740	49	2263
01 0 54 128	Struckum .....	8,92	818	92	2257
01 0 54 129	Süderende .....	2,59	171	66	2270
01 0 54 130	Süderhöft .....	2,61	19	7	2251
01 0 54 131	Süderlügum .....	26,59	1 833	69	2264
01 0 54 132	Südermarsch .....	30,67	133	4	2250
01 0 54 133	Sylt-Ost .....	37,97	5 309	140	2280
01 0 54 134	Tating .....	29,53	1 005	34	2251
01 0 54 135	Tetenbüll .....	36,48	681	19	2251
01 0 54 136	Tinningstedt .....	8,91	214	24	2262
01 0 54 138	Tönning, Stadt .....	43,14	4 984	116	2253
01 0 54 140	Tümlauer Koog .....	6,20	121	20	2251
01 0 54 141	Uelvesbüll .....	10,23	298	29	2251
01 0 54 142	Uphusum .....	7,06	372	53	2264
01 0 54 143	Utersum .....	5,29	443	84	2270
01 0 54 144	Viöl .....	18,95	1 195	63	2251
01 0 54 145	Vollerwiek .....	4,63	196	42	2256
01 0 54 146	Vollstedt .....	6,18	119	19	2257
01 0 54 148	Welt .....	8,18	200	24	2256
01 0 54 149	Wenningstedt (Sylt) .....	6,36	1 554	244	2283
01 0 54 150	Westerhever .....	12,93	133	10	2251
01 0 54 151	Westerland, Stadt .....	10,46	9 533	911	2280
01 0 54 152	Wester-Ohrstedt .....	18,54	896	48	2251
01 0 54 154	Westre .....	19,13	390	20	2265
01 0 54 156	Winnert .....	18,87	637	34	2251
01 0 54 157	Wisch .....	3,05	101	33	2251
01 0 54 158	Witsum .....	1,59	58	36	2270
01 0 54 159	Wittbek .....	19,91	716	36	2251
01 0 54 160	Wittbün .....	2,59	675	261	2278
01 0 54 161	Witzwort .....	28,14	904	32	2251
01 0 54 162	Wobbenbüll .....	1,69	435	257	2251
01 0 54 163	Wrixum .....	7,55	502	66	2270
01 0 54 164	Wyk auf Föhr, Stadt .....	8,00	4 581	573	2270
01 0 54 165	Galmsbüll .....	49,05	650	13	2260
01 0 54 166	Emmelsbüll-Horsbüll .....	35,73	1 063	30	2266
01 0 54 167	Enge-Sande .....	24,81	1 042	42	2262
01 0 54	zusammen ...	2 049,36	153 791	75	X
01 0 55	Ostholstein				
	Sitz: Eutin, Stadt				
01 0 55 001	Ahrensböök .....	95,38	7 265	76	2405
01 0 55 002	Altenkrempe .....	36,64	1 055	29	2430
01 0 55 004	Bad Schwartau, Stadt .....	18,40	20 203	1 098	2407
01 0 55 005	Bannesdorf auf Fehmarn .....	60,28	2 276	38	2448
01 0 55 006	Beschendorf .....	8,54	486	57	2432
01 0 55 007	Bosau .....	64,25	3 060	48	2422
01 0 55 008	Burg auf Fehmarn, Stadt .....	14,48	5 676	392	2448
01 0 55 010	Dahme .....	9,08	1 188	131	2435
01 0 55 011	Damlos .....	9,35	495	53	2432
01 0 55 012	Eutin, Stadt .....	41,39	16 845	407	2420
01 0 55 014	Göhl .....	21,19	922	44	2440
01 0 55 015	Gremersdorf .....	45,79	1 418	31	2440
01 0 55 016	Grömitz .....	51,00	7 095	139	2433
01 0 55 017	Großenbrode .....	21,05	1 885	90	2443
01 0 55 018	Grube .....	20,20	964	48	2434

3 Gemeinden in systematischer Ordnung mit Schlüsselnummer, Fläche, Bevölkerung,  
Bevölkerungsdichte und Postleitzahl am 31.12.1991

Schlüssel- nummer	Land, Reg.-Bezirk, Kreis, Gemeinde	Fläche km 2	Bevölkerung	Ein- wohner je km 2	Post- leitzahl-
01 0 55 020	Harmsdorf .....	17,82	706	40	2432
01 0 55 021	Heiligenhafen, Stadt .....	18,20	8 945	491	2447
01 0 55 022	Heringsdorf .....	29,42	1 028	35	2444
01 0 55 023	Kabelhorst .....	5,74	429	75	2432
01 0 55 024	Kasseedorf .....	33,78	1 322	39	2423
01 0 55 025	Kellenhusen (Ostsee) .....	8,23	1 028	125	2436
01 0 55 026	Landkirchen auf Fehmarn .....	52,14	2 126	41	2448
01 0 55 027	Lensahn .....	27,70	4 346	157	2432
01 0 55 028	Malente .....	69,06	10 128	147	2427
01 0 55 029	Manhagen .....	9,63	374	39	2432
01 0 55 031	Neukirchen .....	28,50	1 045	37	2442
01 0 55 032	Neustadt in Holstein, Stadt .....	19,74	14 886	754	2430
01 0 55 033	Oldenburg in Holstein, Stadt .....	39,65	9 738	246	2440
01 0 55 035	Ratekau .....	59,60	14 441	242	2401
01 0 55 036	Riepsdorf .....	25,81	995	39	2432
01 0 55 037	Schashagen .....	41,46	2 175	52	2430
01 0 55 038	Schönwalde am Bungsberg .....	39,06	2 231	57	2437
01 0 55 039	Sierksdorf .....	19,50	1 424	73	2430
01 0 55 040	Stockelsdorf .....	56,69	15 158	267	2406
01 0 55 041	Süsel .....	75,31	4 590	61	2420
01 0 55 042	Timmendorfer Strand .....	20,09	8 639	430	2408
01 0 55 043	Wangels .....	67,12	2 191	33	2440
01 0 55 044	Scharbeutz .....	51,76	10 576	204	2409
01 0 55 045	Westfehmarn .....	58,54	1 823	31	2448
01 0 55	zusammen ...	1 391,57	191 177	137	X
01 0 56	Pinneberg				
	Sitz: Pinneberg, Stadt				
01 0 56 001	Appen .....	20,29	4 364	215	2081
01 0 56 002	Barmstedt, Stadt .....	17,15	8 723	509	2202
01 0 56 003	Bevern .....	8,04	453	56	2201
01 0 56 004	Bilsen .....	6,20	741	120	2081
01 0 56 005	Bönningstedt .....	12,05	3 460	287	2087
01 0 56 006	Bokel .....	16,02	480	30	2205
01 0 56 008	Bokholt-Hanredder .....	8,56	1 209	141	2200
01 0 56 009	Borstel-Hohenraden .....	14,88	1 822	122	2081
01 0 56 010	Brande-Hörnerkirchen .....	13,14	1 082	82	2205
01 0 56 011	Bullenkuhlen .....	3,94	289	73	2202
01 0 56 013	Ellerbek .....	9,11	4 235	465	2087
01 0 56 014	Ellerhoop .....	10,80	1 130	105	2201
01 0 56 015	Elmshorn, Stadt .....	19,64	44 320	2 257	2200
01 0 56 016	Groß Nordende .....	5,64	405	72	2082
01 0 56 017	Groß Offenseth-Aspern .....	10,56	283	27	2202
01 0 56 018	Halstenbek .....	12,58	15 405	1 225	2083
01 0 56 019	Haselau .....	18,99	980	52	2081
01 0 56 020	Haseldorf .....	18,08	1 473	81	2081
01 0 56 021	Hasloh .....	11,07	3 094	279	2087
01 0 56 022	Heede .....	15,48	617	40	2202
01 0 56 023	Heidgraben .....	5,37	1 900	354	2082
01 0 56 024	Heist .....	9,96	2 144	215	2081
01 0 56 025	Helgoland .....	2,13	1 747	820	2192
01 0 56 026	Hemdingen .....	16,42	1 381	84	2081
01 0 56 027	Hetlingen .....	23,97	1 138	47	2081
01 0 56 028	Holm .....	16,04	2 470	154	2081
01 0 56 029	Klein Nordende .....	10,95	2 585	236	2200
01 0 56 030	Klein Offenseth-Sparrieshoop .....	16,92	2 141	127	2206
01 0 56 031	Kölln-Reisiek .....	6,80	2 158	317	2200
01 0 56 032	Kummerfeld .....	6,50	1 692	260	2081
01 0 56 033	Seester .....	11,91	830	70	2201
01 0 56 034	Langeln .....	10,28	473	46	2081
01 0 56 035	Lutzhorn .....	21,71	627	29	2202
01 0 56 036	Moorrege .....	10,77	3 655	339	2082
01 0 56 037	Neuendeich .....	8,54	433	51	2082
01 0 56 038	Osterhorn .....	6,38	330	52	2205
01 0 56 039	Pinneberg, Stadt .....	21,54	37 918	1 760	2080
01 0 56 040	Prisdorf .....	5,22	1 822	349	2081
01 0 56 041	Quickborn, Stadt .....	43,21	18 633	431	2085
01 0 56 042	Raa-Besenbek .....	12,98	471	36	2200
01 0 56 043	Reilingen .....	13,19	13 706	1 039	2084
01 0 56 044	Schenefeld, Stadt .....	9,99	15 387	1 540	2000

3 Gemeinden in systematischer Ordnung mit Schlüsselnummer, Fläche, Bevölkerung,  
Bevölkerungsdichte und Postleitzahl am 31.12.1991

Schlüssel- nummer	Land, Reg.-Bezirk, Kreis, Gemeinde	Fläche km 2	Bevölkerung	Ein- wohner je km 2	Post- leitzahl
01 0 56 045	Seestermühle .....	23,35	807	35	2201
01 0 56 046	Seeth-Ekholz .....	8,11	620	76	2200
01 0 56 047	Tangstedt .....	12,52	1 764	141	2081
01 0 56 048	Tornesch .....	20,96	10 907	520	2082
01 0 56 049	Uetersen, Stadt .....	11,07	17 772	1 605	2082
01 0 56 050	Wedel (Holstein), Stadt .....	33,82	31 033	918	2000
01 0 56 051	Westerhorn .....	9,36	1 010	108	2205
01 0 56	zusammen ...	662,19	272 119	411	X
01 0 57	Plön				
	Sitz: Plön, Stadt				
01 0 57 001	Ascheberg (Holstein) .....	20,95	2 501	119	2323
01 0 57 002	Barmissen .....	5,15	180	35	2315
01 0 57 003	Barsbek .....	8,73	581	67	2306
01 0 57 004	Behrendsdorf (Ostsee) .....	20,83	560	27	2322
01 0 57 005	Belau .....	14,88	379	25	2355
01 0 57 006	Bendfeld .....	4,41	196	44	2306
01 0 57 007	Blekendorf .....	38,32	1 690	44	2324
01 0 57 008	Bönebüttel .....	20,40	1 601	78	2351
01 0 57 009	Bösdorf .....	21,09	1 393	66	2320
01 0 57 010	Boksee .....	5,52	407	74	2302
01 0 57 011	Bothkamp .....	13,80	273	20	2309
01 0 57 012	Brodersdorf .....	3,63	299	82	2304
01 0 57 013	Dannau .....	9,12	441	48	2325
01 0 57 015	Dersau .....	7,49	784	105	2323
01 0 57 016	Dobersdorf .....	21,91	1 112	51	2314
01 0 57 017	Dörnick .....	4,30	321	75	2323
01 0 57 018	Fahren .....	3,60	124	34	2316
01 0 57 020	Fiefbergen .....	5,80	397	68	2306
01 0 57 021	Giekau .....	32,80	1 003	31	2322
01 0 57 022	Grebin .....	24,14	1 046	43	2325
01 0 57 023	Großbarkau .....	2,92	185	63	2315
01 0 57 024	Großharrle .....	13,16	429	33	2351
01 0 57 025	Heikendorf .....	14,76	7 732	524	2305
01 0 57 026	Helmstorf .....	12,73	309	24	2322
01 0 57 027	Högsdorf .....	10,92	375	34	2324
01 0 57 028	Höhndorf .....	5,63	324	58	2306
01 0 57 029	Hohenfelde .....	10,53	770	73	2318
01 0 57 030	Hohwacht (Ostsee) .....	8,75	838	96	2322
01 0 57 031	Honigsee .....	11,27	367	33	2308
01 0 57 032	Kalübbe .....	11,80	484	41	2323
01 0 57 033	Kirchbarkau .....	2,16	679	314	2315
01 0 57 034	Kirchnüchel .....	10,09	222	22	2427
01 0 57 035	Klamp .....	9,72	634	65	2322
01 0 57 036	Klausdorf .....	6,52	5 259	807	2300
01 0 57 037	Klein Barkau .....	4,19	206	49	2315
01 0 57 038	Kletkamp .....	11,52	148	13	2324
01 0 57 039	Köhn .....	13,16	694	53	2318
01 0 57 040	Krokau .....	4,43	315	71	2306
01 0 57 041	Krummbek .....	5,48	305	56	2306
01 0 57 042	Kühren .....	16,80	563	34	2308
01 0 57 043	Laboe .....	5,05	4 743	939	2304
01 0 57 044	Lammershagen .....	26,04	282	11	2319
01 0 57 045	Lebrade .....	18,59	567	31	2320
01 0 57 046	Lehmkuhlen .....	31,25	1 290	41	2308
01 0 57 047	Löptin .....	9,08	245	27	2309
01 0 57 048	Lütjenburg, Stadt .....	6,15	5 543	901	2322
01 0 57 049	Lutterbek .....	3,23	305	94	2304
01 0 57 050	Martensrade .....	19,53	685	35	2319
01 0 57 051	Mönkeberg .....	2,70	3 309	1 226	2312
01 0 57 052	Muchein .....	14,28	517	36	2319
01 0 57 053	Nehnten .....	22,04	214	10	2323
01 0 57 054	Nettelsee .....	6,47	348	54	2309
01 0 57 055	Panker .....	22,70	1 187	52	2322
01 0 57 056	Passade .....	4,32	215	50	2316
01 0 57 057	Plön, Stadt .....	35,94	12 383	345	2320
01 0 57 058	Pohnsdorf .....	24,62	424	17	2308
01 0 57 059	Postfeld .....	8,33	396	48	2308
01 0 57 060	Prasdorf .....	4,76	377	79	2316
01 0 57 062	Preetz, Stadt .....	14,40	15 206	1 056	2308



3 Gemeinden in systematischer Ordnung mit Schlüsselnummer, Fläche, Bevölkerung,  
Bevölkerungsdichte und Postleitzahl am 31.12.1991

Schlüssel- nummer	Land, Reg.-Bezirk, Kreis, Gemeinde	Fläche km 2	Bevölkerung	Ein- wohner je km 2	Post- leitzahl-
01 0 57 063	Probsteierhagen .....	14,95	1 748	117	2316
01 0 57 064	Raisdorf .....	11,29	7 152	633	2313
01 0 57 065	Rantzau .....	16,91	290	17	2325
01 0 57 066	Rastorf .....	20,02	807	40	2308
01 0 57 067	Rathjensdorf .....	12,58	507	40	2320
01 0 57 068	Rendswühren .....	19,59	677	35	2351
01 0 57 069	Ruhwinkel .....	13,13	886	67	2355
01 0 57 070	Schellhorn .....	10,54	1 498	142	2308
01 0 57 071	Schillisdorf .....	26,48	781	29	2351
01 0 57 072	Schlesen .....	7,99	418	52	2317
01 0 57 073	Schönberg (Holstein) .....	11,64	7 145	614	2306
01 0 57 074	Schönkirchen .....	16,02	5 911	369	2314
01 0 57 076	Schwartbuck .....	13,09	631	48	2318
01 0 57 077	Selent .....	4,26	1 211	284	2319
01 0 57 078	Stakendorf .....	7,96	413	52	2306
01 0 57 079	Stein .....	3,83	762	199	2304
01 0 57 080	Stolpe .....	23,21	1 131	49	2355
01 0 57 081	Stoltenberg .....	7,78	309	40	2317
01 0 57 082	Tröndel .....	7,58	362	48	2322
01 0 57 083	Tasdorf .....	5,12	371	72	2350
01 0 57 084	Wahlstorf .....	14,83	466	31	2308
01 0 57 085	Wankendorf .....	13,34	2 336	175	2355
01 0 57 086	Warnau .....	3,98	307	77	2309
01 0 57 087	Wendtorf .....	4,96	1 043	210	2304
01 0 57 088	Wisch .....	9,20	539	59	2306
01 0 57 089	Wittmoldt .....	5,71	185	32	2320
01 0 57 090	Fargau-Pratjau .....	23,53	621	26	2317
01 0 57	zusammen ...	1 082,41	122 869	114	X
01 0 58	Rendsburg-Eckernförde				
	Sitz: Rendsburg, Stadt				
01 0 58 001	Achterwehr .....	15,68	808	52	2301
01 0 58 002	Ahlfeld .....	4,18	156	37	2372
01 0 58 003	Alt Duvenstedt .....	21,15	1 442	68	2371
01 0 58 004	Altenhof .....	12,09	266	22	2330
01 0 58 005	Altenholz .....	19,51	9 335	478	2300
01 0 58 007	Arpsdorf .....	12,10	234	19	2351
01 0 58 008	Ascheffel .....	10,39	746	72	2331
01 0 58 009	Aukrug .....	49,89	3 149	63	2356
01 0 58 010	Bargstall .....	4,62	135	29	2377
01 0 58 011	Bargstedt .....	25,32	698	28	2371
01 0 58 012	Barkelsby .....	17,85	1 487	83	2331
01 0 58 013	Beldorf .....	12,00	338	28	2215
01 0 58 014	Bendorf .....	20,58	440	21	2215
01 0 58 015	Beringstedt .....	14,26	698	49	2211
01 0 58 016	Bissee .....	9,27	184	20	2352
01 0 58 017	Bistensee .....	5,87	246	42	2331
01 0 58 018	Blumenthal .....	7,80	595	76	2301
01 0 58 019	Bönnhusen .....	5,29	325	61	2302
01 0 58 021	Bokel .....	15,27	614	40	2371
01 0 58 022	Bordesholm .....	10,16	6 730	662	2352
01 0 58 023	Borgdorf-Seedorf .....	6,65	298	45	2353
01 0 58 024	Borgstedt .....	9,40	1 123	119	2371
01 0 58 025	Bornholt .....	10,97	192	18	2211
01 0 58 026	Bovenau .....	26,20	858	33	2371
01 0 58 027	Brammer .....	13,66	342	25	2371
01 0 58 028	Bredenbek .....	12,43	962	77	2371
01 0 58 029	Breiholz .....	18,49	1 259	68	2371
01 0 58 030	Brekendorf .....	20,48	787	38	2372
01 0 58 031	Brinjahe .....	4,62	126	27	2371
01 0 58 032	Brodersby .....	9,82	660	67	2343
01 0 58 033	Brügge .....	7,86	835	106	2352
01 0 58 034	Büdelisdorf .....	6,23	10 401	1 670	2370
01 0 58 035	Bünsdorf .....	13,24	496	37	2371
01 0 58 036	Christiansholm .....	8,39	230	27	2371
01 0 58 037	Dänischenhagen .....	15,71	2 875	183	2307
01 0 58 038	Dätgen .....	10,61	445	42	2353
01 0 58 039	Damendorf .....	7,48	383	51	2333
01 0 58 040	Damp .....	13,81	1 582	115	2335
01 0 58 042	Dörphof .....	15,02	697	46	2343

3 Gemeinden in systematischer Ordnung mit Schlüsselnummer, Fläche, Bevölkerung,  
Bevölkerungsdichte und Postleitzahl am 31.12.1991

Schlüssel- nummer	Land, Reg.-Bezirk, Kreis, Gemeinde	Fläche km 2	Bevölkerung	Ein- wohner je km 2	Post- leitzahl
01 0 58 043	Eckernförde, Stadt .....	17,96	22 536	1 255	2330
01 0 58 044	Ehndorf .....	14,72	417	28	2351
01 0 58 045	Eisendorf .....	5,49	208	38	2353
01 0 58 046	Ellerndorf .....	10,20	408	40	2353
01 0 58 047	Elsdorf-Westermühlen .....	27,50	1 336	49	2371
01 0 58 048	Embühren .....	7,45	205	28	2371
01 0 58 049	Emkendorf .....	38,93	1 327	34	2371
01 0 58 050	Felde .....	13,87	1 679	121	2301
01 0 58 051	Felm .....	15,33	933	61	2301
01 0 58 052	Fleckeby .....	12,31	1 464	119	2334
01 0 58 053	Flintbek .....	17,56	6 694	381	2302
01 0 58 054	Fockbek .....	26,63	5 520	207	2374
01 0 58 055	Friedrichsgraben .....	5,38	53	10	2371
01 0 58 056	Friedrichsholm .....	7,13	381	53	2371
01 0 58 057	Gammelby .....	8,30	450	54	2330
01 0 58 058	Gettorf .....	9,19	5 469	595	2303
01 0 58 059	Gnutz .....	22,95	969	42	2351
01 0 58 061	Gokels .....	10,64	547	51	2215
01 0 58 062	Grauel .....	6,08	208	34	2354
01 0 58 063	Grevenkrug .....	4,16	248	60	2301
01 0 58 064	Groß Buchwald .....	8,94	337	38	2352
01 0 58 065	Groß Vollstedt .....	9,04	707	78	2371
01 0 58 066	Groß Wittensee .....	23,61	973	41	2333
01 0 58 067	Güby .....	11,89	853	72	2334
01 0 58 068	Haale .....	13,03	487	37	2371
01 0 58 069	Haby .....	5,79	392	68	2333
01 0 58 070	Hamdorf .....	30,60	1 186	39	2371
01 0 58 071	Hamweddel .....	9,66	410	42	2371
01 0 58 072	Hanerau-Hademarschen .....	14,60	3 059	210	2215
01 0 58 073	Haßmoor .....	10,28	263	26	2373
01 0 58 074	Heinkenborstel .....	7,54	180	24	2354
01 0 58 075	Hörsten .....	8,82	82	9	2371
01 0 58 076	Hoffeld .....	6,62	139	21	2352
01 0 58 077	Hohenwestedt .....	17,83	4 516	253	2354
01 0 58 078	Hohn .....	31,94	1 943	61	2377
01 0 58 080	Holtsee .....	21,71	1 187	55	2331
01 0 58 081	Holzbunge .....	5,19	314	61	2333
01 0 58 082	Holzdorf .....	17,35	881	51	2331
01 0 58 083	Hütten .....	6,91	177	26	2331
01 0 58 084	Hummelfeld .....	7,98	252	32	2334
01 0 58 085	Jahrsdorf .....	8,77	233	27	2354
01 0 58 086	Jevenstedt .....	45,38	2 740	60	2375
01 0 58 087	Karby .....	2,06	648	315	2343
01 0 58 088	Klein Wittensee .....	4,31	216	50	2333
01 0 58 089	Königshügel .....	6,26	142	23	2371
01 0 58 090	Kosel .....	30,00	1 238	41	2332
01 0 58 091	Krogaspe .....	11,82	411	35	2351
01 0 58 092	Kronshagen .....	5,35	12 387	2 315	2300
01 0 58 093	Krummwisch .....	13,91	591	42	2371
01 0 58 094	Langwedel .....	24,22	1 126	46	2351
01 0 58 096	Lindau .....	25,18	1 184	47	2301
01 0 58 097	Lohe-Föhrden .....	16,03	744	46	2377
01 0 58 098	Loop .....	8,34	179	21	2351
01 0 58 099	Loose .....	13,11	756	58	2331
01 0 58 100	Lütjenwestedt .....	22,31	586	26	2211
01 0 58 101	Luhnstedt .....	15,34	372	24	2371
01 0 58 102	Goosefeld .....	9,80	663	68	2330
01 0 58 103	Meezen .....	8,60	314	37	2354
01 0 58 104	Meisdorf .....	5,86	1 252	214	2300
01 0 58 105	Mielkendorf .....	7,78	1 151	148	2301
01 0 58 106	Mörel .....	8,69	186	21	2354
01 0 58 107	Molfsee .....	7,17	5 159	720	2300
01 0 58 108	Mühbrook .....	5,30	455	86	2352
01 0 58 109	Negenharrie .....	12,43	327	26	2351
01 0 58 110	Neudorf-Bornstein .....	14,17	916	65	2303
01 0 58 111	Neu Duvenstedt .....	5,72	120	21	2371
01 0 58 112	Neuwittbek .....	13,12	1 215	93	2303
01 0 58 113	Nienborstel .....	16,40	568	35	2371
01 0 58 115	Nindorf .....	14,04	544	39	2354
01 0 58 116	Noer .....	13,90	756	54	2303
01 0 58 117	Nortorf, Stadt .....	12,74	6 522	512	2353
01 0 58 118	Nübbel .....	14,02	1 317	94	2371
01 0 58 119	Oldenbüttel .....	7,98	244	31	2215

3 Gemeinden in systematischer Ordnung mit Schlüsselnummer, Fläche, Bevölkerung,  
Bevölkerungsdichte und Postleitzahl am 31.12.1991

Schlüssel- nummer	Land, Reg.-Bezirk, Kreis, Gemeinde	Fläche km 2	Bevölkerung	Ein- wohner je km 2	Post- leit- zahl-
01 0 58 120	Oldenhütten .....	4,33	116	27	2371
01 0 58 121	Osdorf .....	19,87	1 887	95	2301
01 0 58 122	Ostenfeld (Rendsburg) .....	7,27	441	61	2373
01 0 58 123	Osterby .....	9,84	861	88	2331
01 0 58 124	Osterrönfeld .....	16,12	3 609	224	2370
01 0 58 125	Osterstedt .....	10,95	564	52	2211
01 0 58 126	Ottendorf .....	3,55	751	212	2300
01 0 58 127	Owschlag .....	39,32	2 894	74	2372
01 0 58 128	Padenstedt .....	14,59	760	52	2351
01 0 58 129	Prinzenmoor .....	5,59	152	27	2371
01 0 58 130	Quarnbek .....	16,17	1 580	98	2300
01 0 58 131	Rade b. Hohenwestedt .....	3,21	79	25	2354
01 0 58 132	Rade b. Rendsburg .....	6,46	267	41	2373
01 0 58 133	Reesdorf .....	3,07	112	36	2301
01 0 58 134	Remmels .....	9,49	448	47	2354
01 0 58 135	Rendsburg, Stadt .....	25,11	31 123	1 239	2370
01 0 58 136	Rickert .....	5,52	869	157	2370
01 0 58 137	Rieseby .....	38,84	1 948	50	2332
01 0 58 138	Rodenbek .....	7,09	466	66	2301
01 0 58 139	Rumohr .....	8,60	683	79	2301
01 0 58 140	Schacht-Audorf .....	6,58	4 123	627	2373
01 0 58 141	Schierensee .....	9,18	388	42	2301
01 0 58 142	Schinkel .....	10,21	878	86	2303
01 0 58 143	Schmalstede .....	4,81	207	43	2301
01 0 58 144	Schönbek .....	6,11	179	29	2352
01 0 58 145	Schönhorst .....	3,55	324	91	2302
01 0 58 146	Schülldorf .....	12,64	519	41	2373
01 0 58 147	Schülp b. Nortorf .....	9,86	661	67	2353
01 0 58 148	Schülp b. Rendsburg .....	10,71	863	81	2371
01 0 58 150	Schwedeneck .....	28,55	2 575	90	2307
01 0 58 151	Seefeld .....	6,77	317	47	2215
01 0 58 152	Sehestedt .....	15,25	626	41	2371
01 0 58 153	Sören .....	6,50	141	22	2301
01 0 58 154	Sophienhamm .....	5,91	319	54	2377
01 0 58 155	Stafstedt .....	11,83	349	30	2371
01 0 58 156	Steenfeld .....	11,02	362	33	2215
01 0 58 157	Strande .....	13,72	1 572	115	2307
01 0 58 158	Tackesdorf .....	7,65	87	11	2211
01 0 58 159	Tappendorf .....	6,68	292	44	2354
01 0 58 160	Techelsdorf .....	4,34	163	38	2302
01 0 58 161	Thaden .....	12,05	265	22	2215
01 0 58 162	Thumby .....	27,39	554	20	2335
01 0 58 163	Timmaspe .....	15,42	852	55	2351
01 0 58 164	Todenbüttel .....	11,81	949	80	2371
01 0 58 165	Tüttendorf .....	17,90	923	52	2303
01 0 58 166	Waabs .....	33,25	1 235	37	2336
01 0 58 167	Wapelfeld .....	8,12	237	29	2354
01 0 58 168	Warder .....	8,69	405	47	2351
01 0 58 169	Wasbek .....	23,50	1 813	77	2351
01 0 58 170	Wattenbek .....	6,05	2 381	394	2352
01 0 58 171	Westensee .....	36,91	1 505	41	2301
01 0 58 172	Westerrönfeld .....	7,81	3 981	510	2370
01 0 58 173	Windeby .....	14,79	1 019	69	2330
01 0 58 174	Winnemark .....	9,60	500	52	2343
01 0 58	zusammen ...	2 185,72	249 003	114	X
01 0 59	Schleswig-Flensburg				
	Sitz: Schleswig, Stadt				
01 0 59 001	Alt Bennebek .....	14,19	308	22	2382
01 0 59 002	Arnis, Stadt .....	0,45	357	793	2341
01 0 59 005	Bergenhusen .....	18,21	723	40	2381
01 0 59 006	Böel .....	13,64	658	48	2341
01 0 59 008	Böklund .....	7,86	1 325	169	2387
01 0 59 009	Börm .....	18,24	780	43	2381
01 0 59 010	Böllingstedt .....	27,05	1 310	48	2383
01 0 59 011	Boren .....	18,49	804	43	2347
01 0 59 012	Borgwedel .....	9,96	576	58	2386
01 0 59 014	Brebel .....	6,95	271	39	2347
01 0 59 016	Brodersby .....	10,37	517	50	2381
01 0 59 018	Busdorf .....	5,35	1 525	285	2381

3 Gemeinden in systematischer Ordnung mit Schlüsselnummer, Fläche, Bevölkerung,  
Bevölkerungsdichte und Postleitzahl am 31.12.1991

Schlüssel- nummer	Land, Reg.-Bezirk, Kreis, Gemeinde	Fläche km 2	Bevölkerung	Ein- wohner je km 2	Post- leit- zahl-
01 0 59 019	Dannewerk .....	16,65	1 019	61	2381
01 0 59 020	Dörpstedt .....	16,61	577	35	2381
01 0 59 021	Dollrothfeld .....	4,99	253	51	2347
01 0 59 022	Ekenis .....	8,00	252	32	2347
01 0 59 023	Ellingstedt .....	21,49	782	36	2381
01 0 59 024	Erfde .....	33,95	1 902	56	2376
01 0 59 026	Fahrdorf .....	12,00	1 944	162	2386
01 0 59 032	Geltorf .....	8,08	292	36	2381
01 0 59 033	Goltoft .....	3,09	181	59	2381
01 0 59 034	Grödersby .....	6,64	255	38	2340
01 0 59 035	Groß Rheide .....	15,37	778	51	2381
01 0 59 037	Havetoft .....	14,53	840	58	2381
01 0 59 038	Havetoftloft .....	14,90	831	56	2381
01 0 59 039	Hollingstedt .....	17,51	846	48	2381
01 0 59 041	Hüsby .....	9,68	576	60	2385
01 0 59 042	Idstedt .....	13,41	776	58	2381
01 0 59 043	Jägel .....	11,89	761	64	2381
01 0 59 044	Jübek .....	15,58	1 969	126	2383
01 0 59 045	Kappeln, Stadt .....	43,32	10 210	236	2340
01 0 59 047	Kiesby .....	3,66	233	64	2347
01 0 59 049	Klappholz .....	8,22	396	48	2387
01 0 59 050	Klein Bennebek .....	25,63	566	22	2382
01 0 59 051	Klein Rheide .....	12,82	275	21	2382
01 0 59 053	Kropp .....	32,40	5 379	166	2382
01 0 59 055	Loft .....	6,69	238	36	2381
01 0 59 056	Lottorf .....	5,78	194	34	2381
01 0 59 057	Lürschau .....	16,52	847	51	2385
01 0 59 058	Meggerdorf .....	23,51	698	30	2371
01 0 59 060	Mohrkirch .....	14,40	1 045	73	2341
01 0 59 062	Neuberend .....	4,36	967	222	2381
01 0 59 063	Norderbrarup .....	3,98	477	120	2347
01 0 59 064	Norderstapel .....	15,90	762	48	2251
01 0 59 065	Nottfeld .....	3,19	138	43	2347
01 0 59 067	Oersberg .....	7,09	302	43	2341
01 0 59 068	Rabenkirchen-Faulück .....	14,21	652	46	2341
01 0 59 069	Rüde .....	6,10	293	48	2394
01 0 59 070	Rügge .....	6,02	223	37	2341
01 0 59 071	Satrup .....	23,96	3 035	127	2394
01 0 59 072	Saustrup .....	8,14	196	24	2347
01 0 59 073	Schaalby .....	24,99	1 306	52	2381
01 0 59 074	Scheggerott .....	6,32	335	53	2347
01 0 59 075	Schleswig, Stadt .....	24,30	26 938	1 109	2380
01 0 59 076	Schnarup-Thumby .....	10,72	564	53	2381
01 0 59 077	Schuby .....	23,94	2 169	91	2385
01 0 59 078	Selk .....	10,07	757	75	2381
01 0 59 079	Silberstedt .....	37,89	1 687	45	2381
01 0 59 080	Steinfeld .....	8,73	616	71	2381
01 0 59 081	Stolk .....	14,54	781	54	2381
01 0 59 082	Struxdorf .....	13,39	708	53	2381
01 0 59 083	Süderbrarup .....	8,10	3 405	420	2347
01 0 59 084	Süderfahrendstedt .....	9,15	399	44	2381
01 0 59 085	Süderstapel .....	16,96	1 024	60	2251
01 0 59 086	Taarstedt .....	13,69	829	61	2381
01 0 59 087	Tetenhusen .....	23,68	753	32	2371
01 0 59 088	Tielen .....	13,32	322	24	2376
01 0 59 090	Tolk .....	10,46	922	88	2381
01 0 59 092	Treia .....	21,74	1 383	64	2381
01 0 59 093	Ülsby .....	10,59	446	42	2387
01 0 59 094	Ulsnis .....	19,83	655	33	2381
01 0 59 095	Wagersrott .....	5,63	269	48	2347
01 0 59 096	Wohlde .....	14,43	504	35	2381
01 0 59 097	Twedt .....	12,54	423	34	2381
01 0 59 098	Nübel .....	18,32	1 274	70	2381
01 0 59 101	Tastrup .....	4,61	407	88	2390
01 0 59 102	Ahneby .....	3,80	207	54	2396
01 0 59 103	Ausacker .....	9,13	520	57	2395
01 0 59 105	Böxlund .....	4,40	105	24	2267
01 0 59 106	Dollerup .....	13,12	923	70	2391
01 0 59 107	Eggebek .....	16,68	1 881	113	2384
01 0 59 109	Esgrus .....	18,06	901	50	2341
01 0 59 112	Gelting .....	19,98	1 846	92	2342
01 0 59 113	Glücksburg (Ostsee), Stadt .....	39,68	6 510	164	2392
01 0 59 115	Großenwiehe .....	30,20	2 134	71	2391

3 Gemeinden in systematischer Ordnung mit Schlüsselnummer, Fläche, Bevölkerung,  
Bevölkerungsdichte und Postleitzahl am 31.12.1991

Schlüssel- nummer	Land, Reg.-Bezirk, Kreis, Gemeinde	Fläche km 2	Bevölkerung	Ein- wohner je km 2	Post- leitz- zahl
01 0 59 116	Großsolt .....	25,07	1 702	68	2391
01 0 59 118	Grundhof .....	11,56	856	74	2391
01 0 59 119	Handewitt .....	64,53	4 809	75	2397
01 0 59 120	Harrislee .....	18,84	10 632	564	2398
01 0 59 121	Hasselberg .....	11,30	861	76	2340
01 0 59 123	Hörup .....	18,15	549	30	2391
01 0 59 124	Holt .....	13,42	177	13	2267
01 0 59 126	Hürup .....	16,22	1 059	65	2395
01 0 59 127	Husby .....	19,32	1 759	91	2395
01 0 59 128	Janneby .....	14,49	428	30	2391
01 0 59 129	Jardelund .....	16,63	288	17	2267
01 0 59 131	Jerrishoe .....	16,32	712	44	2399
01 0 59 132	Jörl .....	19,68	640	33	2391
01 0 59 136	Kronsgaard .....	5,92	282	48	2342
01 0 59 137	Langballig .....	15,42	1 049	68	2391
01 0 59 138	Langstedt .....	13,17	825	63	2384
01 0 59 141	Maasbüll .....	7,71	694	90	2395
01 0 59 142	Maasholm .....	8,40	726	86	2341
01 0 59 143	Medelby .....	9,75	780	80	2267
01 0 59 144	Meyn .....	12,40	493	40	2391
01 0 59 145	Munkbrarup .....	13,26	920	69	2392
01 0 59 147	Nieby .....	8,07	262	32	2342
01 0 59 148	Niesgrau .....	9,89	545	55	2342
01 0 59 149	Nordhackstedt .....	12,47	455	36	2391
01 0 59 150	Oeversee .....	15,43	1 817	118	2391
01 0 59 151	Osterby .....	12,35	288	23	2267
01 0 59 152	Pommerby .....	5,55	217	39	2342
01 0 59 153	Quern .....	22,84	1 338	59	2391
01 0 59 154	Rabel .....	8,84	522	59	2341
01 0 59 155	Rabenholz .....	5,80	281	48	2342
01 0 59 157	Ringsberg .....	5,25	391	74	2391
01 0 59 158	Schafflund .....	19,09	1 629	85	2391
01 0 59 159	Sieverstedt .....	31,01	1 596	51	2381
01 0 59 161	Sörup .....	44,31	3 835	87	2393
01 0 59 162	Sollerup .....	12,98	477	37	2384
01 0 59 163	Stangheck .....	10,00	251	25	2342
01 0 59 164	Steinberg .....	16,23	952	59	2391
01 0 59 165	Steinbergkirche .....	12,88	1 296	101	2391
01 0 59 167	Sterup .....	17,14	1 428	83	2396
01 0 59 168	Stoltebüll .....	16,40	699	43	2341
01 0 59 169	Süderhackstedt .....	10,15	312	31	2384
01 0 59 171	Tarp .....	16,03	4 928	307	2399
01 0 59 173	Wallsbüll .....	13,23	787	59	2391
01 0 59 174	Wanderup .....	28,64	1 850	65	2391
01 0 59 176	Wees .....	12,76	1 491	117	2391
01 0 59 177	Weesby .....	21,45	470	22	2267
01 0 59 178	Westerholz .....	14,72	590	40	2391
01 0 59 179	Lindewitt .....	53,27	1 854	35	2391
01 0 59 180	Jarplund-Weding .....	13,22	3 121	236	2390
01 0 59 181	Sankelmark .....	20,82	1 159	56	2391
01 0 59 182	Freienwill .....	15,31	1 203	79	2391
01 0 59	zusammen ...	2 071,71	181 302	88	X
01 0 60	Segeberg				
	Sitz: Bad Segeberg, Stadt				
01 0 60 002	Alveslohe .....	23,53	2 120	90	2081
01 0 60 003	Armstedt .....	8,92	360	40	2351
01 0 60 004	Bad Bramstedt, Stadt .....	24,00	10 052	419	2357
01 0 60 005	Bad Segeberg, Stadt .....	18,87	14 916	790	2360
01 0 60 006	Bahrenhof .....	5,71	175	31	2061
01 0 60 007	Bark .....	20,44	861	42	2361
01 0 60 008	Bebensee .....	6,68	576	86	2361
01 0 60 009	Bimöhlen .....	17,23	721	42	2357
01 0 60 010	Blunk .....	10,69	425	40	2361
01 0 60 011	Boostedt .....	27,10	3 794	140	2351
01 0 60 012	Bornhöved .....	14,75	2 747	186	2351
01 0 60 013	Borstel .....	5,12	118	23	2351
01 0 60 014	Buchholz (Forstgutsbez.),gemfr. Gebiet 1)	40,92			2362
01 0 60 015	Bühnsdorf .....	4,15	371	89	2061
01 0 60 016	Daldorf .....	15,16	594	39	2351

1) Die bewohnten Teile gehören als Exklaven zu den Gemeinden Bark, Hartenholm, Heidmühlen und Wahlstedt, Stadt.

3 Gemeinden in systematischer Ordnung mit Schlüsselnummer, Fläche, Bevölkerung,  
Bevölkerungsdichte und Postleitzahl am 31.12.1991

Schlüssel- nummer	Land, Reg.-Bezirk, Kreis, Gemeinde	Fläche km 2	Bevölkerung	Ein- wohner je km 2	Post- leitz- zahl
01 0 60 017	Damsdorf .....	7,76	222	29	2361
01 0 60 018	Dreggers .....	2,79	46	16	2061
01 0 60 019	Ellerau .....	6,97	4 905	704	2086
01 0 60 020	Fahrenkrug .....	6,22	1 394	224	2360
01 0 60 021	Föhrden-Barl .....	9,23	244	26	2218
01 0 60 022	Fredesdorf .....	5,89	286	49	2361
01 0 60 023	Fuhlendorf .....	6,65	366	55	2351
01 0 60 024	Geschendorf .....	5,70	439	77	2361
01 0 60 025	Glasau .....	18,82	811	43	2421
01 0 60 026	Gönnebek .....	14,87	385	26	2351
01 0 60 027	Großenaspe .....	45,62	2 136	47	2351
01 0 60 028	Groß Kummerfeld .....	30,19	1 585	53	2351
01 0 60 029	Groß Niendorf .....	10,68	575	54	2361
01 0 60 030	Groß Rönnau .....	6,38	446	70	2360
01 0 60 031	Hagen .....	8,20	411	50	2357
01 0 60 033	Hardebek .....	10,01	453	45	2351
01 0 60 034	Hartenholm .....	15,37	1 583	103	2359
01 0 60 035	Hasenkrug .....	5,20	280	54	2351
01 0 60 036	Hasenmoor .....	17,76	631	36	2359
01 0 60 037	Heidmoor .....	18,25	249	14	2359
01 0 60 038	Heidmühlen .....	17,83	607	34	2351
01 0 60 039	Henstedt-Ulzburg .....	36,93	21 805	590	2359
01 0 60 040	Hitzhusen .....	7,93	1 024	129	2357
01 0 60 041	Högersdorf .....	4,94	272	55	2360
01 0 60 042	Hüttblek .....	2,75	293	107	2359
01 0 60 043	Itzstedt .....	7,13	1 324	186	2061
01 0 60 044	Kaltenkirchen, Stadt .....	22,41	13 922	621	2358
01 0 60 045	Kattendorf .....	9,84	767	78	2358
01 0 60 046	Kayhude .....	5,25	842	160	2061
01 0 60 047	Kisdorf .....	25,86	2 860	111	2359
01 0 60 049	Klein Rönnau .....	4,53	1 093	241	2360
01 0 60 050	Krems II .....	11,23	339	30	2361
01 0 60 051	Kükels .....	8,45	403	48	2361
01 0 60 052	Latendorf .....	17,94	486	27	2351
01 0 60 053	Leezen .....	14,98	1 402	94	2361
01 0 60 054	Lentföhrden .....	21,21	1 790	84	2359
01 0 60 056	Mönkloh .....	12,52	240	19	2357
01 0 60 057	Mözen .....	7,72	411	53	2360
01 0 60 058	Nahe .....	10,37	2 058	198	2061
01 0 60 059	Negernbötzel .....	16,97	779	46	2360
01 0 60 060	Nehms .....	15,31	486	32	2361
01 0 60 061	Neuengörs .....	13,40	628	47	2361
01 0 60 062	Neversdorf .....	7,22	627	87	2361
01 0 60 063	Norderstedt, Stadt .....	58,10	69 028	1 188	2000
01 0 60 064	Nützen .....	21,57	834	39	2358
01 0 60 065	Oering .....	9,09	974	107	2061
01 0 60 066	Oersdorf .....	6,65	775	117	2358
01 0 60 067	Pronstorf .....	36,31	1 240	34	2361
01 0 60 068	Rickling .....	38,94	3 424	88	2351
01 0 60 069	Rohlstorf .....	19,68	856	43	2361
01 0 60 070	Schackendorf .....	7,85	760	97	2360
01 0 60 071	Schieren .....	6,36	251	39	2360
01 0 60 072	Schmalensee .....	8,68	420	48	2351
01 0 60 073	Schmalfeld .....	18,24	1 626	89	2359
01 0 60 074	Schwissel .....	4,44	243	55	2360
01 0 60 075	Seedorf .....	48,92	1 839	38	2361
01 0 60 076	Seth .....	10,53	1 665	158	2061
01 0 60 077	Sievershütten .....	7,09	870	123	2359
01 0 60 079	Stipsdorf .....	3,51	193	55	2360
01 0 60 080	Stocksee .....	11,38	357	31	2323
01 0 60 081	Strukdorf .....	7,30	302	41	2361
01 0 60 082	Struvenhütten .....	12,87	872	68	2359
01 0 60 084	Stuvenborn .....	7,96	761	96	2359
01 0 60 085	Sülfeld .....	26,07	2 698	103	2061
01 0 60 086	Tarbek .....	9,92	165	17	2351
01 0 60 087	Tensfeld .....	7,64	530	69	2361
01 0 60 088	Todesfelde .....	17,24	800	46	2361
01 0 60 089	Trappenkamp .....	2,93	5 561	1 898	2351
01 0 60 090	Travenhorst .....	8,53	200	23	2361
01 0 60 092	Wahlstedt, Stadt .....	15,74	9 585	609	2362
01 0 60 093	Wakendorf I .....	5,34	354	66	2061
01 0 60 094	Wakendorf II .....	12,80	1 082	85	2359
01 0 60 095	Weddelbrook .....	14,05	790	56	2357

3 Gemeinden in systematischer Ordnung mit Schlüsselnummer, Fläche, Bevölkerung,  
Bevölkerungsdichte und Postleitzahl am 31.12.1991

Schlüssel- nummer	Land, Reg.-Bezirk, Kreis, Gemeinde	Fläche km 2	Bevölkerung	Ein- wohner je km 2	Post- leitzahl-
01 0 60 096	Weede .....	16,40	863	53	2360
01 0 60 097	Wensin .....	20,14	708	35	2361
01 0 60 098	Westerrade .....	5,63	440	78	2361
01 0 60 099	Wiemersdorf .....	17,55	1 198	68	2351
01 0 60 100	Winsen .....	4,08	345	85	2358
01 0 60 101	Wittenborn .....	6,19	740	120	2361
01 0 60 102	Groß Gladebrügge .....	10,04	931	93	2360
01 0 60	zusammen ...	1 344,31	224 015	167	X
01 0 61	Steinburg				
	Sitz: Itzehoe, Stadt				
01 0 61 001	Aasbüttel .....	4,53	102	23	2216
01 0 61 002	Aebtissinwisch .....	3,04	73	24	2211
01 0 61 003	Agethorst .....	6,10	149	24	2216
01 0 61 004	Altenmoor .....	6,12	208	34	2200
01 0 61 005	Außer .....	5,12	137	27	2217
01 0 61 006	Bahrenfleth .....	14,77	557	38	2211
01 0 61 007	Beidenfleth .....	13,57	919	68	2211
01 0 61 008	Bekdorf .....	1,70	76	45	2213
01 0 61 010	Bekmünde .....	2,90	177	61	2210
01 0 61 011	Besdorf .....	7,38	242	33	2211
01 0 61 012	Blomesche Wildnis .....	6,92	563	81	2208
01 0 61 013	Bokelrehm .....	2,69	119	44	2211
01 0 61 014	Bokhorst .....	5,88	132	22	2216
01 0 61 015	Borsfleth .....	15,19	784	52	2209
01 0 61 016	Breitenberg .....	2,90	303	104	2211
01 0 61 017	Breitenburg .....	13,39	1 123	84	2210
01 0 61 018	Brokdorf .....	19,79	941	48	2211
01 0 61 019	Brokstedt .....	12,61	1 716	136	2351
01 0 61 020	Büttel .....	11,08	40	4	2211
01 0 61 021	Christinenthal .....	3,37	56	17	2211
01 0 61 022	Dägeling .....	7,53	725	96	2211
01 0 61 023	Dammfleth .....	16,10	363	23	2213
01 0 61 024	Drage .....	13,56	262	19	2211
01 0 61 025	Ecklak .....	15,59	337	22	2211
01 0 61 026	Elskop .....	7,34	164	22	2204
01 0 61 027	Engelbrechtsche Wildnis .....	5,10	753	148	2208
01 0 61 028	Fitzbek .....	10,24	345	34	2211
01 0 61 029	Glückstadt, Stadt .....	22,78	11 936	524	2208
01 0 61 030	Grevenkop .....	9,63	321	33	2204
01 0 61 031	Gribbohm .....	13,23	418	32	2211
01 0 61 033	Hadenfeld .....	2,35	94	40	2216
01 0 61 034	Heiligenstedten .....	9,22	1 200	130	2210
01 0 61 035	Heiligenstedtenerkamp .....	0,85	596	701	2210
01 0 61 036	Hennstedt .....	10,33	539	52	2211
01 0 61 037	Herzhorn .....	12,43	1 069	86	2209
01 0 61 038	Hingstheide .....	3,83	71	19	2218
01 0 61 039	Hodorf .....	7,50	186	25	2211
01 0 61 040	Hohenaspe .....	14,06	1 780	127	2211
01 0 61 041	Hohenfelde .....	17,94	834	46	2203
01 0 61 042	Hohenlockstedt .....	45,59	5 727	126	2214
01 0 61 043	Holstenniendorf .....	12,07	389	32	2211
01 0 61 044	Horst (Holstein) .....	29,07	4 438	153	2203
01 0 61 045	Huje .....	5,50	249	45	2211
01 0 61 046	Itzehoe, Stadt .....	27,30	32 915	1 206	2210
01 0 61 047	Kaaks .....	8,55	370	43	2211
01 0 61 048	Kaisborstel .....	2,98	75	25	2216
01 0 61 049	Kellinghusen, Stadt .....	18,81	8 011	426	2217
01 0 61 050	Kiebitzreihe .....	8,70	1 964	226	2207
01 0 61 052	Kleve .....	5,57	559	100	2213
01 0 61 053	Kollmoor .....	3,34	47	14	2210
01 0 61 054	Krempdorf .....	5,64	273	48	2209
01 0 61 055	Krempe, Stadt .....	3,39	2 087	616	2204
01 0 61 056	Krempderheide .....	3,99	2 353	590	2211
01 0 61 057	Krempdermoor .....	1,55	449	290	2211
01 0 61 058	Kronsmoor .....	6,05	205	34	2211
01 0 61 059	Krummendiek .....	1,78	54	30	2213
01 0 61 060	Kudensee .....	3,04	178	59	2211
01 0 61 061	Lägerdorf .....	5,96	2 959	496	2219
01 0 61 062	Landrecht .....	4,13	130	31	2213

3 Gemeinden in systematischer Ordnung mit Schlüsselnummer, Fläche, Bevölkerung,  
Bevölkerungsdichte und Postleitzahl am 31.12.1991

Schlüssel- nummer	Land, Reg.-Bezirk, Kreis, Gemeinde	Fläche km 2	Bevölkerung	Ein- wohner je km 2	Post- leitzahl-
01 0 61 063	Landscheide .....	7,43	272	37	2211
01 0 61 064	Lockstedt .....	7,32	158	22	2214
01 0 61 065	Lohbarbek .....	6,24	512	82	2214
01 0 61 066	Looft .....	12,43	344	28	2211
01 0 61 067	Mehlbek .....	8,91	406	46	2211
01 0 61 068	Moordiek .....	6,30	134	21	2211
01 0 61 069	Moordorf .....	4,74	32	7	2211
01 0 61 070	Moorhusen .....	4,68	91	19	2213
01 0 61 071	Mühlenbarbek .....	8,66	296	34	2217
01 0 61 072	Münsterdorf .....	5,11	1 848	362	2211
01 0 61 073	Neuenbrook .....	14,29	608	43	2211
01 0 61 074	Neuendorf b. Elmshorn .....	15,78	891	56	2200
01 0 61 075	Neuendorf b. Wilster .....	13,36	390	29	2213
01 0 61 076	Nienbüttel .....	4,16	141	34	2211
01 0 61 077	Nortorf .....	20,20	751	37	2213
01 0 61 078	Nutteln .....	6,97	308	44	2211
01 0 61 079	Oelixdorf .....	7,60	3 696	486	2210
01 0 61 080	Oeschbüttel .....	5,48	153	28	2217
01 0 61 081	Oldenborstel .....	4,24	122	29	2216
01 0 61 082	Oldendorf .....	10,71	916	86	2211
01 0 61 083	Ottenbüttel .....	10,21	563	55	2211
01 0 61 084	Peissen .....	10,18	292	29	2214
01 0 61 085	Pöschendorf .....	6,44	192	30	2216
01 0 61 086	Poyenberg .....	8,82	326	37	2211
01 0 61 087	Puls .....	10,90	489	45	2216
01 0 61 088	Quarnstedt .....	10,58	377	36	2218
01 0 61 089	Rade .....	3,92	101	26	2211
01 0 61 091	Reher .....	15,30	733	48	2211
01 0 61 092	Rethwisch .....	9,86	560	57	2219
01 0 61 093	Rosdorf .....	5,60	400	71	2217
01 0 61 094	Sachsenbande .....	5,95	126	21	2213
01 0 61 095	Sankt Margarethen .....	13,24	1 044	79	2211
01 0 61 096	Sarllhusen .....	10,86	362	33	2351
01 0 61 097	Schenefeld .....	4,78	2 233	467	2216
01 0 61 098	Schlotfeld .....	4,81	245	51	2214
01 0 61 099	Siezbüttel .....	4,08	71	17	2216
01 0 61 100	Silzen .....	6,68	154	23	2214
01 0 61 101	Sommerland .....	18,75	778	41	2203
01 0 61 102	Stördorf .....	7,41	128	17	2213
01 0 61 103	Störkathen .....	2,03	78	38	2217
01 0 61 104	Süderau .....	8,86	777	88	2204
01 0 61 105	Vaale .....	14,91	1 115	75	2211
01 0 61 106	Vaalermoor .....	6,22	191	31	2211
01 0 61 107	Wacken .....	7,10	1 475	208	2211
01 0 61 108	Warringholz .....	6,30	255	40	2216
01 0 61 109	Westermoor .....	4,70	345	73	2211
01 0 61 110	Wewelsfleth .....	24,53	1 203	49	2211
01 0 61 111	Wiedenborstel .....	4,68	9	2	2356
01 0 61 112	Willenscharen .....	7,62	136	18	2351
01 0 61 113	Wilster, Stadt .....	2,71	4 556	1 681	2213
01 0 61 114	Winseldorf .....	5,62	265	47	2214
01 0 61 115	Wittenbergen .....	4,59	171	37	2217
01 0 61 116	Wrist .....	10,13	2 276	225	2218
01 0 61 117	Wulfsmoor .....	8,78	299	34	2218
01 0 61 118	Kollmar .....	32,82	1 760	54	2201
01 0 61	zusammen ...	1 056,25	129 996	123	X
01 0 62	Stormarn				
	Sitz: Bad Oldesloe, Stadt				
01 0 62 001	Ahrensburg, Stadt .....	35,30	27 572	781	2070
01 0 62 003	Badendorf .....	6,11	718	118	2401
01 0 62 004	Bad Oldesloe, Stadt .....	52,59	21 385	407	2060
01 0 62 005	Bargfeld-Stegen .....	17,81	2 118	119	2061
01 0 62 006	Bargteheide, Stadt .....	15,83	11 968	756	2072
01 0 62 008	Barnitz .....	11,80	732	62	2067
01 0 62 009	Barsbüttel .....	24,68	10 526	426	2000
01 0 62 011	Braak .....	7,51	653	87	2000
01 0 62 014	Delingsdorf .....	8,09	1 077	133	2071
01 0 62 016	Elmenhorst .....	14,92	1 880	126	2061
01 0 62 018	Glinde, Stadt .....	11,22	15 385	1 371	2056



3 Gemeinden in systematischer Ordnung mit Schlüsselnummer, Fläche, Bevölkerung, Bevölkerungsdichte und Postleitzahl am 31.12.1991

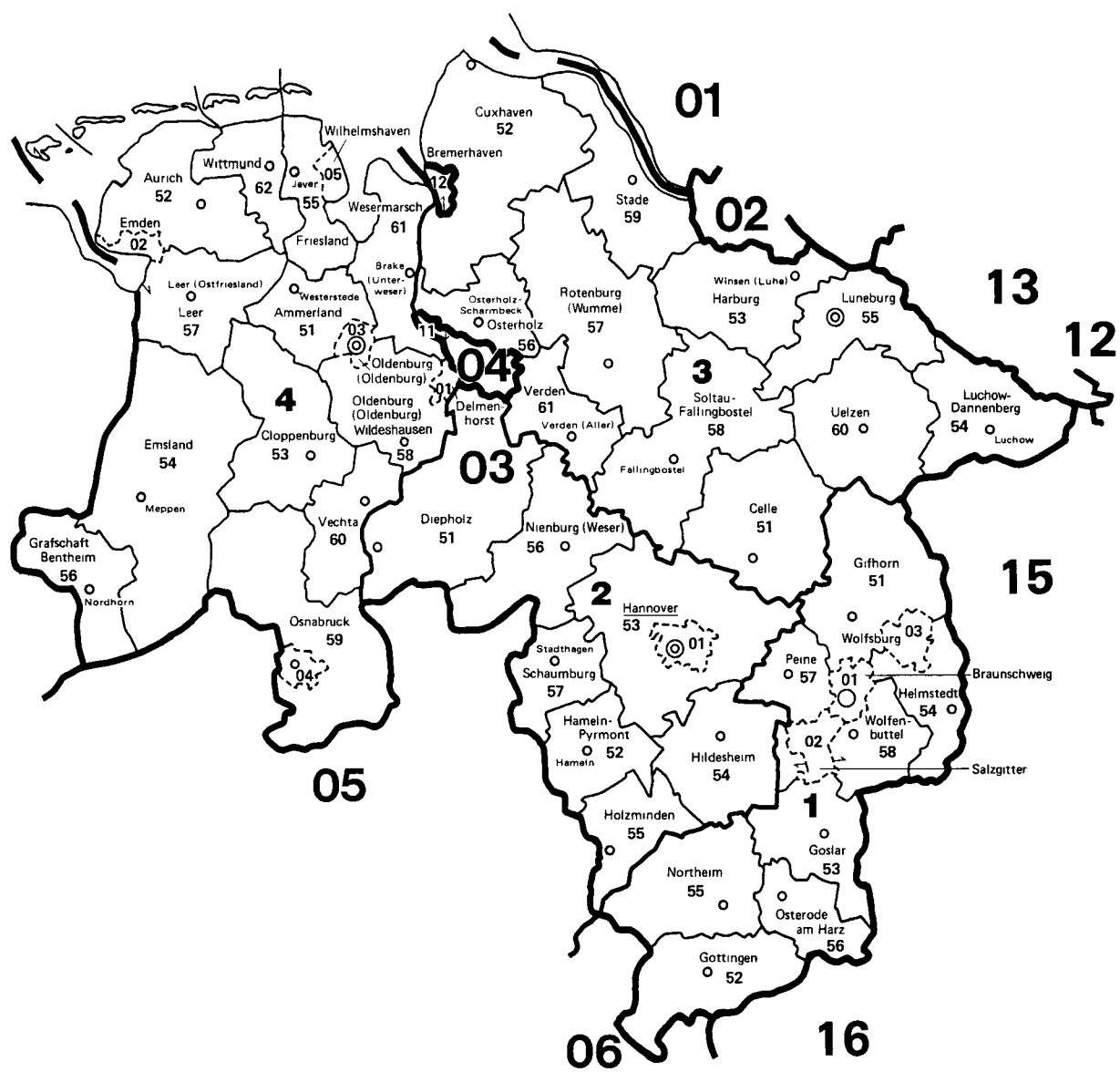
Schlüssel- nummer	Land, Reg.-Bezirk, Kreis, Gemeinde	Fläche km 2	Bevölkerung	Ein- wohner je km 2	Post- leit- zahl-
01 0 62 019	Grabau .....	9,14	687	75	2061
01 0 62 020	Grande .....	7,87	588	75	2077
01 0 62 021	Grönwohld .....	9,79	1 215	124	2071
01 0 62 022	Großensee .....	12,11	1 505	124	2077
01 0 62 023	Großhansdorf .....	11,20	8 824	788	2070
01 0 62 025	Hamberge .....	6,74	1 086	161	2401
01 0 62 026	Hamfelde .....	2,72	420	154	2071
01 0 62 027	Hammoor .....	7,82	934	119	2071
01 0 62 031	Heidekamp .....	3,49	343	98	2067
01 0 62 032	Heilshoop .....	8,50	521	61	2401
01 0 62 033	Hohenfelde .....	1,63	58	36	2077
01 0 62 035	Holsdorf .....	16,04	3 068	191	2071
01 0 62 036	Jersbek .....	17,92	1 516	85	2072
01 0 62 039	Klein Wesenberg .....	8,74	586	67	2061
01 0 62 040	Köthel .....	3,85	307	80	2071
01 0 62 045	Lütjensee .....	14,04	2 622	187	2073
01 0 62 046	Meddewade .....	3,10	678	219	2061
01 0 62 048	Mönkhagen .....	7,30	529	72	2401
01 0 62 050	Neritz .....	4,66	313	67	2060
01 0 62 051	Nienwohld .....	9,19	396	43	2061
01 0 62 053	Oststeinbek .....	11,37	8 015	705	2000
01 0 62 056	Pöhlitz .....	12,97	1 043	80	2061
01 0 62 058	Rausdorf .....	4,87	201	41	2071
01 0 62 059	Rehhorst .....	16,18	607	38	2401
01 0 62 060	Reinbek, Stadt .....	31,23	24 678	790	2057
01 0 62 061	Reinfeld (Holstein), Stadt .....	17,36	7 426	428	2067
01 0 62 062	Rethwisch .....	13,24	908	69	2061
01 0 62 065	Rümpel .....	15,90	984	62	2060
01 0 62 069	Siek .....	12,47	1 851	148	2071
01 0 62 071	Stapelfeld .....	10,12	1 369	135	2000
01 0 62 076	Tangstedt .....	39,85	5 679	143	2000
01 0 62 078	Todendorf .....	12,81	936	73	2071
01 0 62 081	Tremsbüttel .....	10,33	1 486	144	2071
01 0 62 082	Trittau .....	28,59	6 542	229	2077
01 0 62 083	Westerau .....	15,37	694	45	2061
01 0 62 086	Witzhave .....	7,87	1 050	133	2071
01 0 62 087	Zarpen .....	11,70	1 460	125	2401
01 0 62 088	Brunsbek .....	14,42	1 320	92	2077
01 0 62 089	Lasbek .....	12,40	1 050	85	2061
01 0 62 090	Ammersbek .....	17,71	8 512	481	2075
01 0 62 091	Steinburg .....	23,91	2 083	87	2074
01 0 62 092	Travenbrück .....	26,47	1 339	51	2060
01 0 62 093	Feldhorst .....	15,47	467	30	2067
01 0 62 094	Wesenberg .....	11,97	674	56	2067
01 0 62	zusammen ...	766,29	200 584	262	X
01 0	Reg.-Bez. zusammen ...	15 731,33	2 648 532	168	X
01	Land insgesamt ...	15 731,33	2 648 532	168	X

02	Hamburg				
02 0 00 000	Hamburg, Freie und Hansestadt .....	755,31	1 668 757	2 209	2000
02	Land insgesamt ...	755,31	1 668 757	2 209	X



# 03 NIEDERSACHSEN UND 04 BREMEN

Verwaltungsgrenzen nach dem Stand vom 31.12.1991



Schlüsselnummern und Namen  
der Regierungsbezirke  
(In der Karte jeweils nur die Schlüsselnummer)

- 1 Braunschweig
- 2 Hannover
- 3 Lüneburg
- 4 Weser-Ems

	Schlüsselnummern	Grenzen	Verwaltungssitze <sup>1)</sup>
Land	03	—	Hannover
Regierungsbezirk:	1	—	○
Landkreis	51	—	○
Kreisfreie Stadt:	01	---	

<sup>1)</sup> Verwaltungssitze der Kreise sind nur benannt, wenn sie nicht mit dem Namen des Kreises übereinstimmen.



3 Gemeinden in systematischer Ordnung mit Schlüsselnummer, Fläche, Bevölkerung,  
Bevölkerungsdichte und Postleitzahl am 31.12.1991

Schlüssel- nummer	Land, Reg.-Bezirk, Kreis, Gemeinde	Fläche km 2	Bevölkerung	Ein- wohner je km 2	Post- leitzahl
03	Niedersachsen				
03 1	Reg.-Bez. Braunschweig				
03 1 01 000	Braunschweig, Stadt .....	192,06	259 127	1 349	3300
03 1 02 000	Salzgitter, Stadt .....	223,92	115 381	515	3320
03 1 03 000	Wolfsburg, Stadt .....	203,95	128 995	632	3180
03 1 51	Gifhorn				
	Sitz: Gifhorn, Stadt				
03 1 51 001	Adenbüttel .....	13,77	1 314	95	3171
03 1 51 002	Barwedel .....	19,76	949	48	3181
03 1 51 003	Bergfeld .....	10,60	729	69	3181
03 1 51 004	Bokensdorf .....	14,49	579	40	3171
03 1 51 005	Brome, Flecken .....	36,67	3 028	83	3127
03 1 51 006	Calberlah .....	27,61	4 300	156	3178
03 1 51 007	Dedelstorf .....	75,97	1 460	19	3122
03 1 51 008	Ehra-Lessien .....	56,04	1 270	23	3181
03 1 51 009	Gifhorn, Stadt .....	104,85	39 853	380	3170
03 1 51 010	Groß Oesingen .....	57,43	1 569	27	3121
03 1 51 011	Hankensbüttel .....	34,73	4 080	117	3122
03 1 51 012	Hillerse .....	24,14	1 923	80	3171
03 1 51 013	Isenbüttel .....	18,61	4 757	256	3172
03 1 51 014	Jembke .....	14,55	1 227	84	3181
03 1 51 015	Leiferde .....	27,87	3 477	125	3175
03 1 51 016	Meine .....	38,74	6 507	168	3174
03 1 51 017	Meinersen .....	53,55	5 822	109	3176
03 1 51 018	Müden (Aller) .....	67,27	4 652	69	3173
03 1 51 019	Obernholz .....	37,82	930	25	3122
03 1 51 020	Osloß .....	7,64	1 602	210	3171
03 1 51 021	Parsau .....	29,32	1 626	55	3181
03 1 51 022	Ribbesbüttel .....	24,50	1 616	66	3171
03 1 51 023	Rötgesbüttel .....	10,83	1 424	131	3171
03 1 51 024	Rühen .....	30,89	3 478	113	3181
03 1 51 025	Sassenburg .....	88,43	7 653	87	3177
03 1 51 026	Schönewörde .....	17,71	876	49	3121
03 1 51 027	Schwülper .....	20,89	5 141	246	3301
03 1 51 028	Sprakensehl .....	83,82	1 292	15	3101
03 1 51 029	Steinhorst .....	57,77	1 512	26	3101
03 1 51 030	Tappenbeck .....	5,11	816	160	3181
03 1 51 031	Tiddische .....	16,77	1 020	61	3181
03 1 51 032	Türlau .....	23,40	1 309	56	3121
03 1 51 033	Ummern .....	40,32	1 136	28	3101
03 1 51 034	Vordorf .....	19,21	2 458	128	3171
03 1 51 035	Wagenhoff .....	4,32	882	204	3171
03 1 51 036	Wahrenholz .....	57,98	2 415	42	3126
03 1 51 037	Wasbüttel .....	6,49	1 442	222	3171
03 1 51 038	Wesendorf .....	31,28	3 434	110	3125
03 1 51 039	Weyhausen .....	7,98	2 373	297	3171
03 1 51 040	Wittingen, Stadt .....	224,98	12 035	53	3120
03 1 51 041	Didderse .....	7,30	931	128	3171
03 1 51 501	Giebel, gemfr. Gebiet .....	10,36	—	—	—
03 1 51	zusammen ...	1 561,77	144 897	93	X
03 1 52	Göttingen				
	Sitz: Göttingen, Stadt				
03 1 52 001	Adelebsen, Flecken .....	75,86	6 965	92	3404
03 1 52 002	Bilshausen .....	8,47	2 422	286	3429
03 1 52 003	Bodensee .....	7,46	649	87	3429
03 1 52 004	Bovenden, Flecken .....	63,54	13 353	210	3406
03 1 52 005	Bühren .....	13,99	544	39	3402
03 1 52 006	Dransfeld, Stadt .....	28,75	4 090	142	3402
03 1 52 007	Duderstadt, Stadt .....	95,61	23 159	242	3408

3 Gemeinden in systematischer Ordnung mit Schlüsselnummer, Fläche, Bevölkerung, Bevölkerungsdichte und Postleitzahl am 31.12.1991

Schlüssel- nummer	Land, Reg.-Bezirk, Kreis, Gemeinde	Fläche km 2	Bevölkerung	Ein- wohner je km 2	Post- leit- zahl-
03 1 52 008	Ebergötzen .....	19,69	1 919	97	3401
03 1 52 009	Friedland .....	75,68	8 821	117	3403
03 1 52 010	Gieboldehausen, Flecken .....	19,85	3 478	175	3429
03 1 52 011	Gleichen .....	128,92	8 960	70	3407
03 1 52 012	Göttingen, Stadt .....	116,87	124 331	1 064	3400
03 1 52 013	Jühnde .....	24,49	1 024	42	3402
03 1 52 014	Krebeck .....	12,27	1 064	87	3429
03 1 52 015	Landolfshausen .....	16,22	1 176	73	3401
03 1 52 016	Hann. Münden, Stadt .....	121,11	25 988	215	3510
03 1 52 017	Niemetal .....	28,50	1 492	52	3402
03 1 52 018	Obernfeld .....	10,72	951	89	3429
03 1 52 019	Rhumspringe .....	9,36	2 042	218	3429
03 1 52 020	Rollshausen .....	11,67	1 026	88	3429
03 1 52 021	Rosdorf .....	66,40	10 650	160	3405
03 1 52 022	Rüdershausen .....	9,44	1 028	109	3429
03 1 52 023	Scheden .....	26,69	2 055	77	3402
03 1 52 024	Seeburg .....	13,47	1 355	101	3401
03 1 52 025	Seulingen .....	11,08	1 294	117	3401
03 1 52 026	Staufenberg .....	77,55	8 646	111	3513
03 1 52 027	Waake .....	7,87	1 472	187	3401
03 1 52 028	Wollbrandshausen .....	6,27	696	111	3429
03 1 52 029	Wollershausen .....	9,17	443	48	3429
03 1 52	zusammen ...	1 116,97	261 093	234	X
03 1 53	Goslar				
	Sitz: Goslar, Stadt				
03 1 53 001	Altenau, Bergstadt .....	4,56	2 447	537	3396
03 1 53 002	Bad Harzburg, Stadt .....	65,42	23 975	366	3388
03 1 53 003	Braunlage, Stadt .....	21,70	6 127	282	3389
03 1 53 004	Clausthal-Zellerfeld, Bergstadt .....	33,95	17 200	507	3392
03 1 53 005	Goslar, Stadt .....	92,57	46 497	502	3380
03 1 53 006	Hahausen .....	9,65	936	97	3372
03 1 53 007	Langelshelm, Stadt .....	48,67	13 995	288	3394
03 1 53 008	Liebenburg .....	78,35	9 649	123	3384
03 1 53 009	Lutter am Barenberge, Flecken .....	33,29	2 620	79	3372
03 1 53 010	Sankt Andreasberg, Bergstadt .....	9,85	2 776	282	3424
03 1 53 011	Schulenberg im Oberharz .....	1,74	383	220	3396
03 1 53 012	Seesen, Stadt .....	102,03	22 323	219	3370
03 1 53 013	Vienenburg, Stadt .....	71,14	11 324	159	3387
03 1 53 014	Wallmoden .....	16,82	1 135	67	3372
03 1 53 015	Wildemann, Bergstadt .....	3,34	1 433	429	3391
03 1 53 504	Harz (Landkreis Goslar), gemfr. Gebiet ..	371,89	-	-	-
03 1 53	zusammen ...	964,97	162 820	169	X
03 1 54	Helmstedt				
	Sitz: Helmstedt, Stadt				
03 1 54 001	Bahrdorf .....	40,57	2 112	52	3181
03 1 54 002	Beierstedt .....	9,59	451	47	3339
03 1 54 003	Büddenstedt .....	19,54	3 683	188	3333
03 1 54 004	Dannndorf .....	14,04	1 813	129	3181
03 1 54 005	Freilstedt .....	6,13	1 060	173	3334
03 1 54 006	Gevensleben .....	15,14	773	51	3339
03 1 54 007	Grafhorst .....	9,65	998	103	3181
03 1 54 008	Grasleben .....	11,27	2 417	214	3332
03 1 54 009	Groß Twülpstedt .....	36,43	2 641	72	3181
03 1 54 010	Helmstedt, Stadt .....	46,95	27 072	577	3330
03 1 54 011	Ingeleben .....	9,08	487	54	3339
03 1 54 012	Jerxheim .....	17,44	1 383	79	3339
03 1 54 013	Königslutter am Elm, Stadt .....	130,57	16 440	126	3308
03 1 54 014	Lehre .....	71,57	10 971	153	3306
03 1 54 015	Mariental .....	6,54	1 489	228	3332
03 1 54 016	Querenhorst .....	4,78	486	102	3332
03 1 54 017	Räbke .....	11,35	636	56	3331
03 1 54 018	Rennau .....	22,61	676	30	3332
03 1 54 019	Schöningen, Stadt .....	35,36	15 065	426	3338
03 1 54 020	Söllingen .....	11,55	775	67	3339
03 1 54 021	Süpplingen .....	10,35	2 069	200	3334

3 Gemeinden in systematischer Ordnung mit Schlüsselnummer, Fläche, Bevölkerung,  
Bevölkerungsdichte und Postleitzahl am 31.12.1991

Schlüssel- nummer	Land, Reg.-Bezirk, Kreis, Gemeinde	Fläche km 2	Bevölkerung	Ein- wohner je km 2	Post- leitzahl-
03 1 54 022	Süplingenburg .....	14,30	684	48	3331
03 1 54 023	Twieflingen .....	18,79	810	43	3339
03 1 54 024	Velpke .....	19,72	4 055	206	3185
03 1 54 025	Warberg .....	8,01	934	117	3331
03 1 54 026	Wolsdorf .....	13,17	1 133	86	3331
03 1 54 501	Brunsblerfeld, gemfr. Gebiet .....	4,09	—	—	—
03 1 54 502	Helmstedt, gemfr. Gebiet .....	18,57	—	—	—
03 1 54 503	Königsutter, gemfr. Gebiet .....	8,90	—	—	—
03 1 54 504	Mariental, gemfr. Gebiet .....	15,79	—	—	—
03 1 54 506	Schöningen, gemfr. Gebiet .....	11,92	—	—	—
03 1 54	zusammen ...	673,77	101 113	150	X
03 1 55	Northeim				
	Sitz: Northeim, Stadt				
03 1 55 001	Bad Gandersheim, Stadt .....	90,41	11 300	125	3353
03 1 55 002	Bodenfelde, Flecken .....	19,91	3 961	199	3417
03 1 55 003	Dassel, Stadt .....	113,02	11 792	104	3354
03 1 55 004	Einbeck, Stadt .....	165,84	29 239	176	3352
03 1 55 005	Hardeggen, Stadt .....	83,86	7 950	95	3414
03 1 55 006	Kalefeld .....	84,11	7 367	88	3355
03 1 55 007	Katlenburg-Lindau .....	71,46	7 527	105	3411
03 1 55 008	Kreiensen .....	65,25	8 342	128	3350
03 1 55 009	Moringen, Stadt .....	82,25	7 205	88	3413
03 1 55 010	Nörten-Hardenberg, Flecken .....	54,10	8 603	159	3412
03 1 55 011	Northeim, Stadt .....	145,50	31 612	217	3410
03 1 55 012	Uslar, Stadt .....	113,40	16 671	147	3418
03 1 55 501	Soiling (Landkreis Northeim), gemfr. Geb.	177,49	—	—	—
03 1 55	zusammen ...	1 266,60	151 569	120	X
03 1 56	Osterode am Harz				
	Sitz: Osterode am Harz, Stadt				
03 1 56 001	Bad Grund (Harz), Bergstadt .....	7,12	3 130	440	3362
03 1 56 002	Bad Lauterberg im Harz, Stadt .....	41,54	13 221	318	3422
03 1 56 003	Bad Sachsa, Stadt .....	33,14	8 778	265	3423
03 1 56 004	Badenhausen .....	7,42	2 108	284	3363
03 1 56 005	Eisdorf .....	10,55	1 729	164	3363
03 1 56 006	Elbingerode .....	5,62	460	82	3421
03 1 56 007	Gittelde, Flecken .....	12,55	2 145	171	3363
03 1 56 008	Hattorf am Harz .....	29,15	4 370	150	3415
03 1 56 009	Herzberg am Harz, Stadt .....	71,89	16 673	232	3420
03 1 56 010	Hörden .....	7,81	1 089	139	3421
03 1 56 011	Osterode am Harz, Stadt .....	102,53	27 163	265	3360
03 1 56 012	Walkenried .....	12,23	2 510	205	3425
03 1 56 013	Wieda .....	6,53	1 746	267	3426
03 1 56 014	Windhausen .....	3,55	1 206	340	3362
03 1 56 015	Wulften .....	14,81	1 963	133	3411
03 1 56 016	Zorge .....	2,20	1 508	685	3421
03 1 56 501	Harz (Ldkr. Osterode am Harz) gemfr. Geb.	267,40	—	—	—
03 1 56	zusammen ...	636,04	89 799	141	X
03 1 57	Peine				
	Sitz: Peine, Stadt				
03 1 57 001	Edemissen .....	103,60	10 788	104	3155
03 1 57 002	Hohenhameln .....	69,41	8 737	126	3156
03 1 57 003	Ilse .....	28,46	11 988	421	3152
03 1 57 004	Lahstedt .....	43,50	9 825	226	3153
03 1 57 005	Lengede .....	34,08	10 445	306	3325
03 1 57 006	Peine, Stadt .....	119,50	47 225	395	3150
03 1 57 007	Vechede .....	75,88	14 727	194	3303
03 1 57 008	Wendeburg .....	59,97	7 986	133	3304
03 1 57	zusammen ...	534,40	121 721	228	X

3 Gemeinden in systematischer Ordnung mit Schlüsselnummer, Fläche, Bevölkerung, Bevölkerungsdichte und Postleitzahl am 31.12.1991

Schlüssel- nummer	Land, Reg.-Bezirk, Kreis, Gemeinde	Fläche km 2	Bevölkerung	Ein- wohner je km 2	Post- leitz- zahl
03 1 58	Wolfenbüttel				
	Sitz: Wolfenbüttel, Stadt				
03 1 58 001	Achim .....	15,81	844	53	3344
03 1 58 002	Baddeckenstedt .....	20,46	2 932	143	3326
03 1 58 003	Börßum .....	14,78	2 137	145	3344
03 1 58 004	Burgdorf .....	24,06	2 374	99	3322
03 1 58 005	Cramme .....	12,40	875	71	3344
03 1 58 006	Cremlingen .....	59,26	11 276	190	3302
03 1 58 007	Dahlum .....	15,11	742	49	3307
03 1 58 008	Denkte .....	18,15	2 218	122	3341
03 1 58 009	Dettum .....	17,16	1 373	80	3305
03 1 58 010	Dorstadt .....	10,36	685	66	3344
03 1 58 011	Elbe .....	16,71	1 909	114	3323
03 1 58 012	Erkerode .....	13,34	908	68	3305
03 1 58 013	Evessen .....	17,55	1 229	70	3305
03 1 58 014	Flöthe .....	18,83	980	52	3344
03 1 58 015	Gielde .....	9,16	805	88	3342
03 1 58 016	Haverlah .....	16,84	1 521	90	3324
03 1 58 017	Hedeper .....	15,66	664	42	3341
03 1 58 018	Heere .....	15,28	1 103	72	3327
03 1 58 019	Heiningen .....	8,41	624	74	3344
03 1 58 020	Hornburg, Stadt .....	22,17	2 825	127	3342
03 1 58 021	Kissenbrück .....	6,64	1 085	163	3341
03 1 58 022	Kneitlingen .....	17,57	817	46	3307
03 1 58 023	Ohrum .....	8,38	626	75	3344
03 1 58 024	Remlingen .....	21,59	1 812	84	3346
03 1 58 025	Roklum .....	8,34	586	70	3341
03 1 58 026	Schladen .....	30,50	5 209	171	3342
03 1 58 027	Schöppenstedt, Stadt .....	39,65	5 892	149	3307
03 1 58 028	Sehnde .....	20,39	1 006	49	3328
03 1 58 029	Semmenstedt .....	11,71	679	58	3341
03 1 58 030	Sickte .....	25,28	4 728	187	3305
03 1 58 031	Uehrde .....	24,33	1 140	47	3307
03 1 58 032	Vahlberg .....	18,01	891	49	3307
03 1 58 033	Veltheim (Ohe) .....	8,43	832	99	3305
03 1 58 034	Werlaburgdorf .....	11,97	877	73	3342
03 1 58 035	Winnigstedt .....	12,05	1 035	86	3307
03 1 58 036	Wittmar .....	4,53	1 135	251	3341
03 1 58 037	Wolfenbüttel, Stadt .....	78,45	52 490	669	3340
03 1 58 501	Am Großen Rhode, gemfr. Gebiet .....	5,79	—	—	—
03 1 58 502	Barnstorf-Warle, gemfr. Gebiet .....	1,29	—	—	—
03 1 58 503	Voigtsdahlum, gemfr. Gebiet .....	5,77	—	—	—
03 1 58	zusammen ...	722,17	118 864	165	X
03 1	Reg.-Bez. zusammen ...	8 096,62	1 655 379	204	X
03 2	Reg.-Bez. Hannover				
03 2 01 000	Hannover, Landeshauptstadt .....	204,08	517 476	2 536	3000
03 2 51	Diepholz				
	Sitz: Diepholz, Stadt				
03 2 51 001	Affinghausen .....	12,26	872	71	2831
03 2 51 002	Asendorf .....	58,15	2 772	48	2811
03 2 51 003	Bahrenborstel .....	31,27	1 222	39	2839
03 2 51 004	Barenburg, Flecken .....	16,38	1 222	75	2839
03 2 51 005	Barnstorf, Flecken .....	52,35	5 644	108	2847
03 2 51 006	Barver .....	25,90	1 169	45	2841
03 2 51 007	Bassum, Stadt .....	168,55	14 125	84	2830
03 2 51 008	Borstel .....	31,00	1 242	40	2839
03 2 51 009	Brockum .....	30,58	1 009	33	2844
03 2 51 010	Bruchhausen-Vilsen, Flecken .....	41,27	5 272	128	2814
03 2 51 011	Dickel .....	16,96	546	32	2841
03 2 51 012	Diepholz, Stadt .....	104,48	15 243	146	2840
03 2 51 013	Drebber .....	46,96	2 867	61	2841
03 2 51 014	Drentwede .....	30,31	1 071	35	2847



3 Gemeinden in systematischer Ordnung mit Schlüsselnummer, Fläche, Bevölkerung,  
Bevölkerungsdichte und Postleitzahl am 31.12.1991

Schlüssel- nummer	Land, Reg.-Bezirk, Kreis, Gemeinde	Fläche km 2	Bevölkerung	Ein- wohner je km 2	Post- leitz- zahl-
03 2 51 015	Ehrenburg .....	48,95	1 685	34	2831
03 2 51 016	Engeln .....	31,22	1 061	34	2814
03 2 51 017	Eydelstedt .....	76,14	1 932	25	2847
03 2 51 018	Freistatt .....	12,53	776	62	2839
03 2 51 019	Hemslöh .....	26,73	620	23	2841
03 2 51 020	Hüde .....	24,46	880	36	2844
03 2 51 021	Kirchdorf .....	47,77	1 922	40	2839
03 2 51 022	Lembruch .....	22,68	902	40	2841
03 2 51 023	Lemförde, Flecken .....	6,95	2 372	341	2844
03 2 51 024	Maasen .....	18,69	505	27	2839
03 2 51 025	Marl .....	9,84	760	77	2844
03 2 51 026	Martfeld .....	35,06	2 304	66	2811
03 2 51 027	Mellinghausen .....	24,41	1 067	44	2839
03 2 51 028	Neuenkirchen .....	14,66	853	58	2831
03 2 51 029	Quernheim .....	6,25	397	64	2844
03 2 51 030	Rehden .....	33,68	1 519	45	2841
03 2 51 031	Scholen .....	20,41	810	40	2831
03 2 51 032	Schwaförden .....	26,42	1 547	59	2831
03 2 51 033	Schwarze .....	24,29	1 946	80	2811
03 2 51 034	Siedenburg, Flecken .....	14,22	1 182	83	2839
03 2 51 035	Staffhorst .....	14,61	597	41	2839
03 2 51 036	Stemshorn .....	8,84	623	70	2844
03 2 51 037	Stuhr .....	81,67	27 671	339	2805
03 2 51 038	Sudwalde .....	26,65	979	37	2831
03 2 51 039	Süstedt .....	36,99	1 432	39	2814
03 2 51 040	Sulingen, Stadt .....	110,61	11 642	105	2838
03 2 51 041	Syke, Stadt .....	127,81	20 578	161	2808
03 2 51 042	Twistringen, Stadt .....	114,22	11 455	100	2832
03 2 51 043	Varrel .....	43,83	1 451	33	2839
03 2 51 044	Wagenfeld .....	117,33	7 303	62	2841
03 2 51 045	Wehrbleck .....	27,92	784	28	2839
03 2 51 046	Wetschen .....	24,70	1 294	52	2841
03 2 51 047	Weyhe .....	60,25	26 733	444	2803
03 2 51	zusammen ...	1 987,21	191 858	97	X
03 2 52	Hamelns-Pyrmont				
	Sitz: Hameln, Stadt				
03 2 52 001	Aerzen, Flecken .....	105,06	11 223	107	3258
03 2 52 002	Bad Münder am Deister, Stadt .....	107,68	19 293	179	3252
03 2 52 003	Bad Pyrmont, Stadt .....	64,86	22 432	346	3280
03 2 52 004	Coppenbrügge, Flecken .....	89,80	7 831	87	3256
03 2 52 005	Emmerthal .....	114,95	10 931	95	3254
03 2 52 006	Hamelns, Stadt .....	102,32	58 906	576	3250
03 2 52 007	Hessisch Oldendorf, Stadt .....	120,35	18 913	157	3253
03 2 52 008	Salzhemmendorf, Flecken .....	94,31	10 995	117	3216
03 2 52	zusammen ...	799,33	160 524	201	X
03 2 53	Hannover				
	Sitz: Hannover, Landeshauptstadt				
03 2 53 001	Barsinghausen, Stadt .....	102,62	33 660	328	3013
03 2 53 002	Burgdorf, Stadt .....	112,28	29 213	260	3167
03 2 53 003	Burgwedel .....	151,73	18 516	122	3006
03 2 53 004	Garbsen, Stadt .....	79,30	61 182	772	3008
03 2 53 005	Gehrden, Stadt .....	43,10	12 903	299	3007
03 2 53 006	Hemmingen .....	31,43	16 063	511	3005
03 2 53 007	Isernhagen .....	59,73	21 782	365	3004
03 2 53 008	Laatzen, Stadt .....	34,18	37 445	1 096	3014
03 2 53 009	Langenhagen, Stadt .....	72,00	47 428	659	3012
03 2 53 010	Lehrte, Stadt .....	126,84	40 846	322	3160
03 2 53 011	Neustadt am Rübenberge, Stadt .....	357,48	40 560	113	3057
03 2 53 012	Pattensen, Stadt .....	67,00	12 967	194	3017
03 2 53 013	Ronnenberg, Stadt .....	37,85	21 715	574	3003
03 2 53 014	Seelze, Stadt .....	54,03	31 493	583	3016
03 2 53 015	Sehnde .....	103,37	17 774	172	3163
03 2 53 016	Springe, Stadt .....	159,78	29 890	187	3257
03 2 53 017	Uetze .....	140,28	18 021	128	3162
03 2 53 018	Wedemark .....	173,35	25 042	144	3002

3 Gemeinden in systematischer Ordnung mit Schlüsselnummer, Fläche, Bevölkerung, Bevölkerungsdichte und Postleitzahl am 31.12.1991

Schlüssel- nummer	Land, Reg.-Bezirk, Kreis, Gemeinde	Fläche km 2	Bevölkerung	Ein- wohner je km 2	Post- leitzahl-
03 2 53 019	Wennigsen (Deister) .....	53,77	13 092	243	3015
03 2 53 020	Wunstorf, Stadt .....	125,60	38 664	308	3050
03 2 53	zusammen ...	2 085,72	568 256	272	X
03 2 54	Hildesheim				
	Sitz: Hildesheim, Stadt				
03 2 54 001	Adenstedt .....	18,63	1 133	61	3226
03 2 54 002	Alfeld (Leine), Stadt .....	72,85	22 542	309	3220
03 2 54 003	Algermissen .....	35,65	6 769	190	3201
03 2 54 004	Almstedt .....	9,91	1 112	112	3226
03 2 54 005	Bad Salzdetfurth, Stadt .....	67,09	14 034	209	3202
03 2 54 006	Banteln .....	7,51	1 615	215	3211
03 2 54 007	Betheln .....	17,55	1 048	60	3211
03 2 54 008	Böckenem, Stadt .....	109,38	11 423	104	3205
03 2 54 009	Brüggen .....	12,20	1 063	87	3211
03 2 54 010	Despetal .....	15,03	1 440	96	3211
03 2 54 011	Diekholzen .....	29,36	6 497	221	3201
03 2 54 012	Eberholzen .....	12,18	668	55	3226
03 2 54 013	Elme, Flecken .....	21,93	2 791	127	3211
03 2 54 014	Elze, Stadt .....	47,59	9 561	201	3210
03 2 54 015	Everode .....	6,10	520	85	3221
03 2 54 016	Freden (Leine) .....	17,78	3 677	207	3222
03 2 54 017	Giesen .....	33,91	8 670	256	3208
03 2 54 018	Gronau (Leine), Stadt .....	20,72	5 426	262	3212
03 2 54 019	Harbarnsen .....	7,63	768	101	3221
03 2 54 020	Harsum .....	49,89	10 504	211	3207
03 2 54 021	Hildesheim, Stadt .....	92,96	105 674	1 137	3200
03 2 54 022	Holle .....	61,15	6 498	106	3201
03 2 54 023	Lamspringe, Flecken .....	23,30	3 392	146	3206
03 2 54 024	Landwehr .....	12,96	658	51	3221
03 2 54 025	Neuhof .....	10,30	496	48	3201
03 2 54 026	Nordstemmen .....	60,11	12 122	202	3204
03 2 54 027	Rheden .....	15,14	1 231	81	3211
03 2 54 028	Sarstedt, Stadt .....	42,90	17 552	409	3203
03 2 54 029	Schellerten .....	80,02	8 337	104	3209
03 2 54 030	Sehlem .....	12,73	977	77	3201
03 2 54 031	Sibbesse .....	17,70	2 604	147	3226
03 2 54 032	Söhlde .....	57,07	8 109	142	3201
03 2 54 033	Westfeld .....	13,37	873	65	3226
03 2 54 034	Winzenburg .....	16,65	889	53	3221
03 2 54 035	Woltershausen .....	16,43	947	58	3221
03 2 54 036	Coppengrave .....	3,20	808	253	3221
03 2 54 037	Duingen, Flecken .....	30,72	2 956	96	3225
03 2 54 038	Hoyershausen .....	15,29	577	38	3221
03 2 54 039	Marlenhagen .....	6,23	945	152	3221
03 2 54 040	Weenzen .....	4,16	483	116	3221
03 2 54	zusammen ...	1 205,28	287 389	238	X
03 2 55	Holzminden				
	Sitz: Holzminden, Stadt				
03 2 55 001	Arholzen .....	5,33	471	88	3457
03 2 55 002	Bevern, Flecken .....	33,21	4 505	136	3454
03 2 55 003	Bodenwerder, Stadt .....	28,92	6 107	211	3452
03 2 55 004	Boffzen .....	8,04	3 133	390	3474
03 2 55 005	Brevörde .....	13,59	853	63	3453
03 2 55 007	Deensen .....	11,02	1 714	156	3457
03 2 55 008	Delligsen, Flecken .....	36,01	9 348	260	3223
03 2 55 009	Derental .....	9,23	738	80	3474
03 2 55 010	Dielmissen .....	7,46	946	127	3451
03 2 55 012	Elmen .....	16,32	1 114	68	3456
03 2 55 013	Eschershausen, Stadt .....	23,87	4 361	183	3456
03 2 55 014	Fürstenberg .....	3,23	1 298	402	3476
03 2 55 015	Golmbach .....	15,86	1 102	69	3451
03 2 55 016	Halle .....	28,73	1 831	64	3451
03 2 55 017	Hehlen .....	21,60	2 237	104	3452
03 2 55 018	Heinade .....	9,07	1 057	117	3457
03 2 55 019	Heinsen .....	18,63	978	52	3451

3 Gemeinden in systematischer Ordnung mit Schlüsselnummer, Fläche, Bevölkerung,  
Bevölkerungsdichte und Postleitzahl am 31.12.1991

Schlüssel- nummer	Land, Reg.-Bezirk, Kreis, Gemeinde	Fläche km 2	Bevölkerung	Ein- wohner je km 2	Post- leitz- zahl
03 2 55 020	Heyen .....	8,30	579	70	3452
03 2 55 021	Holenberg .....	7,36	486	66	3451
03 2 55 022	Holzen .....	6,61	731	111	3456
03 2 55 023	Holzminde, Stadt .....	88,29	21 718	246	3450
03 2 55 025	Kirchbrak .....	18,39	1 233	67	3452
03 2 55 026	Lauenförde, Flecken .....	17,21	2 763	161	3471
03 2 55 027	Lenne .....	5,65	824	146	3457
03 2 55 028	Lüerdissen .....	6,89	583	85	3451
03 2 55 030	Negenborn .....	9,87	762	77	3451
03 2 55 031	Ottenstein, Flecken .....	32,82	1 365	42	3251
03 2 55 032	Pegestorf .....	8,32	573	69	3452
03 2 55 033	Polle, Flecken .....	21,20	1 265	60	3453
03 2 55 034	Stadoldendorf, Stadt .....	24,86	5 984	241	3457
03 2 55 035	Vahlbruch .....	14,19	607	43	3453
03 2 55 036	Wangelstedt .....	15,15	720	48	3457
03 2 55 501	Boffzen, gemfr. Gebiet .....	23,40	—	—	—
03 2 55 502	Eimen, gemfr. Gebiet .....	12,91	—	—	—
03 2 55 503	Eschershausen, gemfr. Gebiet .....	4,92	—	—	—
03 2 55 504	Grünenplan, gemfr. Gebiet .....	22,71	—	—	—
03 2 55 505	Holzminde, gemfr. Gebiet .....	15,01	—	—	—
03 2 55 506	Merxhausen, gemfr. Gebiet .....	22,50	—	—	—
03 2 55 508	Wenzen, gemfr. Gebiet .....	15,84	—	—	—
03 2 55	zusammen ...	692,52	81 986	118	X
03 2 56	Nienburg (Weser)				
	Sitz: Nienburg (Weser), Stadt				
03 2 56 001	Balge .....	33,08	1 748	53	3071
03 2 56 002	Binnen .....	24,79	943	38	3071
03 2 56 003	Bücken, Flecken .....	32,34	2 138	66	2811
03 2 56 004	Diepenau, Flecken .....	69,96	3 833	55	3079
03 2 56 005	Drakenburg, Flecken .....	11,72	1 619	138	3071
03 2 56 006	Estorf .....	19,78	1 664	84	3071
03 2 56 007	Eystrup .....	24,05	2 947	123	2813
03 2 56 008	Gandesbergen .....	6,99	440	63	2813
03 2 56 009	Hämelhausen .....	9,03	545	60	2813
03 2 56 010	Hassel (Weser) .....	17,59	1 679	95	2813
03 2 56 011	Haßbergen .....	17,07	1 286	75	3071
03 2 56 012	Heemsen .....	39,37	1 443	37	3071
03 2 56 013	Hilgermissen .....	54,43	2 030	37	2812
03 2 56 014	Hoya, Stadt .....	8,42	3 847	457	2812
03 2 56 015	Hoyerhagen .....	22,67	873	39	2812
03 2 56 016	Husum .....	39,82	1 933	49	3071
03 2 56 017	Landesbergen .....	41,92	2 699	64	3076
03 2 56 018	Leese .....	29,65	1 738	59	3071
03 2 56 019	Liebenau, Flecken .....	22,96	4 512	197	3073
03 2 56 020	Linsburg .....	23,53	958	41	3071
03 2 56 021	Marklohe .....	32,94	4 097	124	3072
03 2 56 022	Nienburg (Weser), Stadt .....	64,44	31 081	482	3070
03 2 56 023	Pennigsehl .....	24,20	1 214	50	3071
03 2 56 024	Raddestorf .....	41,77	2 073	50	3079
03 2 56 025	Rehburg-Loccum, Stadt .....	99,91	10 193	102	3056
03 2 56 026	Rodewald .....	60,32	2 334	39	3075
03 2 56 027	Rohrsen .....	5,09	854	168	3071
03 2 56 028	Schweringen .....	19,40	795	41	2811
03 2 56 029	Steimbke .....	63,06	2 280	36	3071
03 2 56 030	Steyerberg, Flecken .....	101,88	5 207	51	3074
03 2 56 031	Stöckse .....	38,57	1 384	36	3071
03 2 56 032	Stolzenau .....	64,90	6 196	95	3078
03 2 56 033	Uchte, Flecken .....	90,68	4 794	53	3079
03 2 56 034	Warmen .....	81,58	3 483	43	3079
03 2 56 035	Warpe .....	20,11	769	38	2811
03 2 56 036	Wietzen .....	40,41	2 097	52	3077
03 2 56	zusammen ...	1 398,43	117 726	84	X

3 Gemeinden in systematischer Ordnung mit Schlüsselnummer, Fläche, Bevölkerung, Bevölkerungsdichte und Postleitzahl am 31.12.1991

Schlüssel- nummer	Land, Reg.-Bezirk, Kreis, Gemeinde	Fläche km 2	Bevölkerung	Ein- wohner je km 2	Post- leitz- zahl
03 2 57	Schaumburg				
	Sitz: Stadthagen, Stadt				
03 2 57 001	Ahnsen .....	3,43	1 090	318	3061
03 2 57 002	Apelern .....	24,60	2 425	99	3054
03 2 57 003	Auetal .....	62,15	6 243	100	3262
03 2 57 004	Auhagen .....	12,36	1 246	101	3051
03 2 57 005	Bad Eilsen .....	2,46	2 079	845	3064
03 2 57 006	Bad Nenndorf .....	23,23	9 503	409	3052
03 2 57 007	Beckedorf .....	9,83	1 555	158	3061
03 2 57 008	Buchholz .....	1,76	732	416	3061
03 2 57 009	Bückeburg, Stadt .....	68,85	20 342	295	3062
03 2 57 010	Hagenburg, Flecken .....	16,24	3 862	238	3055
03 2 57 011	Haste .....	11,13	2 425	218	3053
03 2 57 012	Heeßen .....	1,90	1 450	763	3064
03 2 57 013	Helpsen .....	7,77	1 822	234	3068
03 2 57 014	Hespe .....	6,48	1 641	253	3061
03 2 57 015	Heuerßen .....	3,97	965	243	3061
03 2 57 016	Hohnhorst .....	12,00	2 000	167	3053
03 2 57 017	Hülsede .....	15,86	1 010	64	3255
03 2 57 018	Lauenau, Flecken .....	16,23	3 136	193	3255
03 2 57 019	Lauenhagen .....	9,73	1 329	137	3061
03 2 57 020	Lindhorst .....	7,88	4 528	575	3067
03 2 57 021	Lüdersfeld .....	12,65	998	79	3061
03 2 57 022	Luhden .....	4,35	915	210	3061
03 2 57 023	Meerbeck .....	13,09	2 015	154	3061
03 2 57 024	Messenkamp .....	6,78	804	119	3255
03 2 57 025	Niedernwöhren .....	11,06	1 763	159	3066
03 2 57 026	Nienstädt .....	8,31	4 556	548	3065
03 2 57 027	Nordsehl .....	5,97	751	126	3061
03 2 57 028	Obernkirchen, Stadt .....	32,48	10 445	322	3063
03 2 57 029	Pohle .....	7,14	865	121	3255
03 2 57 030	Pollhagen .....	12,87	1 294	101	3061
03 2 57 031	Rinteln, Stadt .....	109,03	27 541	253	3260
03 2 57 032	Rodenberg, Stadt .....	15,60	4 888	313	3054
03 2 57 033	Sachsenhagen, Stadt .....	15,53	1 860	120	3051
03 2 57 034	Seggebruch .....	7,49	1 264	169	3061
03 2 57 035	Stadthagen, Stadt .....	60,27	23 004	382	3060
03 2 57 036	Suthfeld .....	5,05	1 403	278	3051
03 2 57 037	Wiedensahl, Flecken .....	11,71	968	83	3061
03 2 57 038	Wölpinghausen .....	18,33	1 766	96	3051
03 2 57	zusammen ...	675,57	156 483	232	X
03 2	Reg.-Bez. zusammen ...	9 048,14	2 081 698	230	X
03 3	Reg.-Bez. Lüneburg				
03 3 51	Celle				
	Sitz: Celle, Stadt				
03 3 51 001	Adelheidsdorf .....	33,24	2 088	63	3101
03 3 51 002	Ahnsbeck .....	20,59	1 162	56	3101
03 3 51 003	Beedenbostel .....	12,57	907	72	3101
03 3 51 004	Bergen, Stadt .....	163,72	12 803	78	3103
03 3 51 005	Bröckel .....	16,45	1 318	80	3101
03 3 51 006	Celle, Stadt .....	174,98	72 609	415	3100
03 3 51 007	Eicklingen .....	22,78	2 397	105	3101
03 3 51 008	Eldingen .....	56,71	2 080	37	3101
03 3 51 009	Eschede .....	106,32	3 843	36	3106
03 3 51 010	Faßberg .....	101,94	6 514	64	3105
03 3 51 011	Habighorst .....	15,84	779	49	3101
03 3 51 012	Hambühren .....	56,68	8 864	156	3107
03 3 51 013	Hermannsburg .....	118,60	8 152	69	3102
03 3 51 014	Höfer .....	21,89	939	43	3101
03 3 51 015	Hohne .....	36,47	1 742	48	3101
03 3 51 016	Lachendorf .....	38,19	4 565	120	3101
03 3 51 017	Langlingen .....	33,32	2 108	63	3101

3 Gemeinden in systematischer Ordnung mit Schlüsselnummer, Fläche, Bevölkerung, Bevölkerungsdichte und Postleitzahl am 31.12.1991

Schlüssel- nummer	Land, Reg.-Bezirk, Kreis, Gemeinde	Fläche km 2	Bevölkerung	Ein- wohner je km 2	Post- leit- zahl-
03 3 51 018	Nienhagen .....	17,59	5 462	311	3101
03 3 51 019	Scharnhorst .....	51,84	663	13	3101
03 3 51 020	Unterlüß .....	77,52	4 494	58	3104
03 3 51 021	Wathlingen .....	17,68	5 360	303	3101
03 3 51 022	Wienhausen .....	40,36	3 554	88	3101
03 3 51 023	Wietze .....	62,92	7 020	112	3109
03 3 51 024	Winsen (Aller) .....	155,38	11 023	71	3108
03 3 51 501	Lohheide, gemfr. Bezirk .....	91,32	1 019	11	3103
03 3 51	zusammen ...	1 544,90	171 465	111	X
03 3 52	Cuxhaven				
	Sitz: Cuxhaven, Stadt				
03 3 52 001	Appeln .....	14,52	453	31	2855
03 3 52 002	Armstorf .....	39,76	669	17	2171
03 3 52 003	Bederkesa, Flecken .....	43,17	4 511	104	2852
03 3 52 004	Belum .....	25,72	964	37	2179
03 3 52 005	Beverstedt, Flecken .....	51,40	3 821	74	2855
03 3 52 006	Bokel .....	20,94	2 287	109	2855
03 3 52 007	Bramstedt .....	44,85	1 688	38	2856
03 3 52 008	Bülkau .....	23,22	1 052	45	2179
03 3 52 009	Cadenberge .....	9,36	3 140	335	2175
03 3 52 010	Cappel .....	8,26	715	87	2853
03 3 52 011	Cuxhaven, Stadt .....	177,85	56 328	317	2190
03 3 52 012	Dorum .....	24,30	2 625	108	2853
03 3 52 013	Drangstedt .....	17,02	1 329	78	2852
03 3 52 014	Driftsethe .....	15,37	574	37	2856
03 3 52 015	Elmløhe .....	23,30	745	32	2852
03 3 52 016	Flögeln .....	25,26	673	27	2852
03 3 52 017	Freisdorf .....	25,32	722	29	2855
03 3 52 018	Geversdorf .....	21,62	752	35	2171
03 3 52 019	Hagen im Bremischen .....	27,19	2 899	107	2856
03 3 52 020	Hechthausen .....	30,71	3 375	110	2174
03 3 52 021	Heerstedt .....	18,89	462	24	2855
03 3 52 022	Hemmoor, Stadt .....	45,08	7 781	173	2170
03 3 52 023	Hollen .....	15,60	828	53	2855
03 3 52 024	Hollnseth .....	20,82	812	39	2171
03 3 52 025	Ihlienworth .....	40,29	1 886	47	2179
03 3 52 026	Kirchwistedt .....	25,07	460	18	2855
03 3 52 027	Köhlen .....	26,57	868	33	2852
03 3 52 028	Kührstedt .....	25,53	1 043	41	2852
03 3 52 029	Lamstedt .....	52,64	3 094	59	2172
03 3 52 030	Langen, Stadt .....	121,60	15 820	130	2857
03 3 52 031	Lintig .....	47,25	1 292	27	2852
03 3 52 032	Loxstedt .....	156,53	15 047	96	2854
03 3 52 033	Lunestedt .....	17,26	2 217	128	2855
03 3 52 034	Midlum .....	31,08	1 633	53	2853
03 3 52 035	Misselwarden .....	10,42	522	50	2853
03 3 52 036	Mittelstenahe .....	33,68	610	18	2171
03 3 52 037	Mulsam .....	8,45	413	49	2853
03 3 52 038	Neuenkirchen .....	19,65	1 370	70	2179
03 3 52 039	Neuhaus (Oste), Flecken .....	9,86	1 315	133	2179
03 3 52 040	Nordholz .....	65,11	7 117	109	2859
03 3 52 041	Nordleda .....	21,29	1 186	56	2179
03 3 52 042	Oberndorf .....	32,67	1 652	51	2171
03 3 52 043	Odisheim .....	13,50	604	45	2179
03 3 52 044	Osten .....	48,00	1 943	40	2176
03 3 52 045	Osterbruch .....	10,21	501	49	2178
03 3 52 046	Otterndorf, Stadt .....	33,54	6 233	186	2178
03 3 52 047	Padingbüttel .....	9,42	574	61	2853
03 3 52 048	Ringstedt .....	26,16	812	31	2852
03 3 52 049	Sandstedt .....	56,21	1 691	30	2856
03 3 52 050	Schiffdorf .....	113,64	11 649	103	2858
03 3 52 051	Steinau .....	36,07	1 007	28	2179
03 3 52 052	Stinstedt .....	30,09	649	22	2171
03 3 52 053	Stubben .....	8,60	1 260	147	2855
03 3 52 054	Uthlede .....	15,46	858	55	2856
03 3 52 055	Wanna .....	53,93	2 296	43	2179
03 3 52 056	Wingst .....	55,63	3 515	63	2177
03 3 52 057	Wremen .....	25,05	1 523	61	2851
03 3 52 058	Wulsbüttel .....	38,23	1 503	39	2856
03 3 52	zusammen ...	2 088,22	193 368	93	X

3 Gemeinden in systematischer Ordnung mit Schlüsselnummer, Fläche, Bevölkerung,  
Bevölkerungsdichte und Postleitzahl am 31.12.1991

Schlüssel- nummer	Land, Reg.-Bezirk, Kreis, Gemeinde	Fläche km 2	Bevölkerung	Ein- wohner je km 2	Post- leitzahl-
03 3 53	Harburg				
	Sitz: Winsen (Luhe), Stadt				
03 3 53 001	Appel .....	15,42	1 445	94	2114
03 3 53 002	Asendorf .....	14,70	1 470	100	2116
03 3 53 003	Bendestorf .....	3,88	2 045	527	2106
03 3 53 004	Brackel .....	13,91	1 463	105	2094
03 3 53 005	Buchholz in der Nordheide, Stadt .....	74,62	32 177	431	2110
03 3 53 006	Dohren .....	12,18	795	65	2117
03 3 53 007	Drage .....	30,30	2 412	80	2090
03 3 53 008	Drestedt .....	5,71	679	119	2114
03 3 53 009	Egestorf .....	48,69	2 162	44	2115
03 3 53 010	Eyendorf .....	13,68	950	69	2125
03 3 53 011	Garlstorf .....	16,85	871	52	2125
03 3 53 012	Garstedt .....	14,93	1 121	75	2091
03 3 53 013	Gödenstorf .....	16,54	737	45	2125
03 3 53 014	Halvesbostel .....	18,14	596	33	2151
03 3 53 015	Handeloh .....	26,91	1 950	72	2111
03 3 53 016	Hanstedt .....	59,30	4 447	75	2116
03 3 53 017	Harmstorf .....	5,97	679	114	2101
03 3 53 018	Heidenau .....	38,71	1 666	43	2111
03 3 53 019	Hollenstedt .....	21,84	2 441	112	2114
03 3 53 020	Jesteburg .....	27,95	6 180	221	2112
03 3 53 021	Kakenstorf .....	12,71	1 065	84	2117
03 3 53 022	Königsmoor .....	10,01	557	56	2117
03 3 53 023	Marschacht .....	26,12	2 653	102	2095
03 3 53 024	Marxen .....	13,31	969	73	2091
03 3 53 025	Moisburg .....	11,25	1 501	133	2151
03 3 53 026	Neu Wulmstorf .....	56,15	16 310	290	2153
03 3 53 027	Otter .....	34,14	1 193	35	2111
03 3 53 028	Regesbostel .....	16,27	802	49	2151
03 3 53 029	Rosengarten .....	63,66	10 907	171	2107
03 3 53 030	Salzhausen .....	34,71	3 493	101	2125
03 3 53 031	Seevetal .....	105,14	37 154	353	2105
03 3 53 032	Stelle .....	38,46	9 264	241	2093
03 3 53 033	Tespe .....	24,88	3 419	137	2121
03 3 53 034	Toppenstedt .....	29,09	1 728	59	2096
03 3 53 035	Tostedt .....	48,24	11 179	232	2117
03 3 53 036	Undeloh .....	48,22	810	17	2111
03 3 53 037	Vierhöfen .....	13,92	794	57	2091
03 3 53 038	Welle .....	19,92	1 018	51	2111
03 3 53 039	Wenzendorf .....	21,46	993	46	2114
03 3 53 040	Winsen (Luhe), Stadt .....	109,58	27 831	254	2090
03 3 53 041	Wistedt .....	18,49	1 339	72	2117
03 3 53 042	Wulfsen .....	8,41	1 314	156	2091
03 3 53	zusammen ...	1 244,37	202 579	163	X
03 3 54	Lüchow-Dannenberg				
	Sitz: Lüchow, Stadt				
03 3 54 001	Bergen (Dumme) .....	25,47	1 547	61	3134
03 3 54 002	Clenze, Flecken .....	71,76	2 331	32	3132
03 3 54 003	Damnatz .....	16,26	370	23	3139
03 3 54 004	Dannenberg (Elbe), Stadt .....	76,27	8 025	105	3138
03 3 54 005	Gartow, Flecken .....	28,28	1 317	47	3136
03 3 54 006	Göhrde .....	40,58	709	17	3139
03 3 54 007	Gorleben .....	21,25	624	29	3131
03 3 54 008	Gusborn .....	48,30	1 200	25	3139
03 3 54 009	Hitzacker, Stadt .....	58,44	5 028	86	3139
03 3 54 010	Hönbeck .....	19,40	783	40	3131
03 3 54 011	Jamein .....	35,84	1 102	31	3139
03 3 54 012	Karwitz .....	31,64	694	22	3139
03 3 54 013	Küsten .....	41,26	1 327	32	3131
03 3 54 014	Langendorf .....	40,88	719	18	3139
03 3 54 015	Lengow .....	64,10	1 566	24	3131
03 3 54 016	Luckau .....	22,19	572	26	3131
03 3 54 017	Lübbow .....	19,32	769	40	3131
03 3 54 018	Lüchow, Stadt .....	89,11	9 670	109	3130
03 3 54 019	Neu Darchau .....	22,63	1 363	60	3139

3 Gemeinden in systematischer Ordnung mit Schlüsselnummer, Fläche, Bevölkerung,  
Bevölkerungsdichte und Postleitzahl am 31.12.1991

Schlüssel- nummer	Land, Reg.-Bezirk, Kreis, Gemeinde	Fläche km 2	Bevölkerung	Ein- wohner je km 2	Post- leitzahl-
03 3 54 020	Prezelle .....	41,52	516	12	3131
03 3 54 021	Schnackenburg, Stadt .....	23,92	764	32	3131
03 3 54 022	Schnega .....	53,94	1 556	29	3133
03 3 54 023	Trebel .....	66,32	1 044	16	3131
03 3 54 024	Waddewitz .....	48,79	946	19	3131
03 3 54 025	Woltersdorf .....	27,89	957	34	3131
03 3 54 026	Wustrow, Stadt .....	30,00	2 755	92	3135
03 3 54 027	Zernien .....	51,56	1 483	29	3139
03 3 54 501	Gartow, gemfr. Gebiet .....	50,94	—	—	—
03 3 54 502	Göhrde, gemfr. Gebiet .....	51,77	—	—	—
03 3 54	zusammen ...	1 219,63	49 737	41	X
03 3 55	Lüneburg				
	Sitz: Lüneburg, Stadt				
03 3 55 001	Adendorf .....	16,08	8 895	553	2126
03 3 55 002	Amelinghausen .....	27,24	2 833	104	2124
03 3 55 003	Artlenburg, Flecken .....	11,82	1 259	107	2121
03 3 55 004	Bardowick, Flecken .....	23,25	4 712	203	2123
03 3 55 005	Barendorf .....	9,23	1 214	132	2121
03 3 55 006	Barnstedt .....	19,71	669	34	2121
03 3 55 007	Barum .....	9,79	1 278	131	2123
03 3 55 008	Betzendorf .....	32,71	882	27	2121
03 3 55 009	Bleckede, Stadt .....	124,67	8 366	67	2122
03 3 55 010	Boitze .....	25,41	383	15	2121
03 3 55 011	Brietlingen .....	19,75	1 967	100	2121
03 3 55 012	Dahlem .....	16,99	497	29	2121
03 3 55 013	Dahlenburg, Flecken .....	42,47	3 214	76	2121
03 3 55 014	Deutsch Evern .....	11,16	2 858	256	2121
03 3 55 015	Echem .....	10,70	735	69	2127
03 3 55 016	Embsen .....	22,64	2 096	93	2121
03 3 55 017	Handorf .....	9,75	1 188	122	2091
03 3 55 018	Hittbergen .....	14,63	695	48	2059
03 3 55 019	Hohnstorf (Elbe) .....	10,20	1 923	189	2059
03 3 55 020	Kirchgellersen .....	19,99	1 555	78	2121
03 3 55 021	Lüdersburg .....	18,86	497	26	2127
03 3 55 022	Lüneburg, Stadt .....	70,31	62 944	895	2120
03 3 55 023	Mechtersen .....	14,41	620	43	2121
03 3 55 024	Melbeck .....	16,17	2 331	144	2121
03 3 55 025	Nahrendorf .....	44,04	1 236	28	2121
03 3 55 026	Neetze .....	26,84	1 957	73	2121
03 3 55 027	Oldendorf (Luhe) .....	32,69	874	27	2124
03 3 55 028	Radbruch .....	22,53	1 531	68	2091
03 3 55 029	Rehlingen .....	65,96	630	10	2124
03 3 55 030	Reinstorf .....	30,29	1 152	38	2121
03 3 55 031	Reppenstedt .....	14,78	5 409	366	2121
03 3 55 032	Rullstorf .....	22,82	1 308	57	2127
03 3 55 033	Scharnebeck .....	26,87	2 614	97	2127
03 3 55 034	Soderstorf .....	35,85	1 099	31	2121
03 3 55 035	Südergellersen .....	18,46	1 166	63	2121
03 3 55 036	Thomasburg .....	26,69	1 055	40	2121
03 3 55 037	Tosterglope .....	19,53	592	30	2121
03 3 55 038	Vastorf .....	21,85	808	37	2121
03 3 55 039	Vögelsen .....	8,26	1 957	237	2121
03 3 55 040	Wendisch Evern .....	14,87	1 128	76	2121
03 3 55 041	Westergellersen .....	20,38	1 001	49	2121
03 3 55 042	Wittorf .....	11,99	940	78	2123
03 3 55	zusammen ...	1 062,64	140 068	132	X
03 3 56	Osterholz				
	Sitz: Osterholz-Scharmbeck, Stadt				
03 3 56 001	Axstedt .....	10,70	1 117	104	2864
03 3 56 002	Grasberg .....	55,53	6 459	116	2801
03 3 56 003	Hambergen .....	30,28	4 736	156	2864
03 3 56 004	Holste .....	35,35	871	25	2864
03 3 56 005	Lillienthal .....	72,07	16 478	229	2804
03 3 56 006	Lübberstedt .....	12,32	613	50	2864
03 3 56 007	Osterholz-Scharmbeck, Stadt .....	146,89	25 300	172	2860

3 Gemeinden in systematischer Ordnung mit Schlüsselnummer, Fläche, Bevölkerung,  
Bevölkerungsdichte und Postleitzahl am 31.12.1991

Schlüssel- nummer	Land, Reg.-Bezirk, Kreis, Gemeinde	Fläche km 2	Bevölkerung	Ein- wohner je km 2	Post- leitzahl-
03 3 56 008	Ritterhude .....	32,83	12 985	396	2863
03 3 56 009	Schwanewede .....	132,17	17 131	130	2822
03 3 56 010	Vollersode .....	46,37	2 896	62	2864
03 3 56 011	Worpswede .....	76,13	9 009	118	2862
03 3 56	zusammen ...	650,64	97 595	150	X
03 3 57	Rotenburg (Wümme)				
	Sitz: Rotenburg (Wümme), Stadt				
03 3 57 001	Ahausen .....	34,41	1 432	42	2724
03 3 57 002	Alfstedt .....	16,22	799	49	2740
03 3 57 003	Anderlingen .....	35,67	880	25	2743
03 3 57 004	Basdahl .....	32,33	1 343	42	2740
03 3 57 005	Bötersen .....	19,85	850	43	2724
03 3 57 006	Bothel .....	16,76	1 763	105	2725
03 3 57 007	Breddorf .....	36,46	1 114	31	2733
03 3 57 008	Bremervörde, Stadt .....	150,16	18 205	121	2740
03 3 57 009	Brockel .....	25,11	1 035	41	2725
03 3 57 010	Bülstedt .....	25,53	620	24	2733
03 3 57 011	Deinstedt .....	20,20	658	33	2743
03 3 57 012	Ebersdorf .....	28,83	1 038	36	2740
03 3 57 013	Elsdorf .....	49,01	1 784	36	2730
03 3 57 014	Farven .....	25,44	683	27	2743
03 3 57 015	Fintel .....	36,08	2 354	65	2727
03 3 57 016	Gnarrenburg .....	123,02	8 672	70	2742
03 3 57 017	Groß Meckelsen .....	12,34	460	37	2732
03 3 57 018	Gyhum .....	48,44	2 113	44	2730
03 3 57 019	Hamersen .....	13,61	428	31	2732
03 3 57 020	Hassendorf .....	11,67	874	75	2724
03 3 57 021	Heeslingen .....	82,30	4 167	51	2730
03 3 57 022	Hellwege .....	27,44	884	32	2724
03 3 57 023	Helvesiek .....	21,78	650	30	2727
03 3 57 024	Hemsbünde .....	22,33	1 087	49	2725
03 3 57 025	Hemslingen .....	27,46	1 299	47	2725
03 3 57 026	Hepstedt .....	29,95	859	29	2733
03 3 57 027	Hipstedt .....	29,38	1 204	41	2740
03 3 57 028	Horstedt .....	22,48	1 037	46	2724
03 3 57 029	Kalbe .....	10,25	463	45	2732
03 3 57 030	Kirchtimke .....	16,14	863	53	2733
03 3 57 031	Kirchwalsede .....	36,90	1 135	31	2725
03 3 57 032	Klein Meckelsen .....	14,59	783	54	2732
03 3 57 033	Lauenbrück .....	21,88	1 703	78	2727
03 3 57 034	Lengenbostel .....	5,08	418	82	2732
03 3 57 035	Oerel .....	33,69	1 733	51	2740
03 3 57 036	Ostereistedt .....	28,50	926	32	2730
03 3 57 037	Reeßum .....	28,47	1 476	52	2724
03 3 57 038	Rhade .....	24,44	1 009	41	2730
03 3 57 039	Rotenburg (Wümme), Stadt .....	98,99	19 689	199	2720
03 3 57 040	Sandbostel .....	31,41	698	22	2743
03 3 57 041	Scheeßel .....	149,68	10 640	71	2723
03 3 57 042	Seedorf .....	18,69	565	30	2730
03 3 57 043	Selsingen .....	41,85	2 848	68	2743
03 3 57 044	Sittensen .....	18,54	4 494	242	2732
03 3 57 045	Sottrum .....	28,56	4 384	154	2724
03 3 57 046	Stemmen .....	24,65	749	30	2727
03 3 57 047	Tarmstedt .....	26,54	2 712	102	2733
03 3 57 048	Tiste .....	23,85	730	31	2732
03 3 57 049	Vahlde .....	17,52	616	35	2727
03 3 57 050	Vierden .....	21,30	648	30	2732
03 3 57 051	Visselhövede, Stadt .....	158,82	10 320	65	2722
03 3 57 052	Vorwerk .....	21,65	844	39	2733
03 3 57 053	Westertimke .....	12,05	685	57	2733
03 3 57 054	Westerwalsede .....	20,11	716	36	2725
03 3 57 055	Wilstedt .....	18,26	1 510	83	2733
03 3 57 056	Wohnste .....	19,17	683	36	2732
03 3 57 057	Zeven, Stadt .....	73,90	11 123	151	2730
03 3 57	zusammen ...	2 069,74	143 455	69	X



3 Gemeinden in systematischer Ordnung mit Schlüsselnummer, Fläche, Bevölkerung, Bevölkerungsdichte und Postleitzahl am 31.12.1991

Schlüssel- nummer	Land, Reg.-Bezirk, Kreis, Gemeinde	Fläche km 2	Bevölkerung	Ein- wohner je km 2	Post- leitz- zahl
03 3 58	Soltau-Fallingb.ostel				
	Sitz: Fallingb.ostel, Stadt				
03 3 58 001	Ahliden (Aller), Flecken .....	25,83	1 315	51	3031
03 3 58 002	Bispingen .....	128,10	5 278	41	3045
03 3 58 003	Böhme .....	36,99	864	23	3031
03 3 58 004	Bomlitz .....	64,37	7 034	109	3036
03 3 58 005	Buchholz (Aller) .....	27,00	1 414	52	3033
03 3 58 006	Eickeloh .....	13,17	755	57	3031
03 3 58 007	Essel .....	34,04	766	23	3031
03 3 58 008	Fallingb.ostel, Stadt .....	62,60	11 045	176	3032
03 3 58 009	Frankenfeld .....	24,26	548	23	2818
03 3 58 010	Giltten .....	33,37	1 093	33	3031
03 3 58 011	Grethem .....	16,35	622	38	3031
03 3 58 012	Hademstorf .....	9,22	817	89	3031
03 3 58 013	Häuslingen .....	13,58	851	63	2818
03 3 58 014	Hodenhagen .....	20,15	2 121	105	3035
03 3 58 015	Lindwedel .....	16,56	1 464	88	3031
03 3 58 016	Munster, Stadt .....	193,42	16 567	86	3042
03 3 58 017	Neuenkirchen .....	96,69	5 284	55	3044
03 3 58 018	Rethem (Aller), Stadt .....	33,76	2 469	73	2818
03 3 58 019	Schneverdingen, Stadt .....	234,59	16 228	69	3043
03 3 58 020	Schwarmstedt .....	29,93	4 590	153	3033
03 3 58 021	Soltau, Stadt .....	203,22	20 031	99	3040
03 3 58 022	Walsrode, Stadt .....	270,64	22 916	85	3030
03 3 58 023	Wietzendorf .....	106,88	2 775	26	3046
03 3 58 501	Osterheide, gemfr. Bezirk .....	178,53	1 052	6	3032
03 3 58	zusammen ...	1 873,25	127 899	68	X
03 3 59	Stade				
	Sitz: Stade, Stadt				
03 3 59 001	Agathenburg .....	11,32	938	83	2160
03 3 59 002	Ahlerstedt .....	62,44	4 455	71	2161
03 3 59 003	Apensen .....	20,74	2 455	118	2154
03 3 59 004	Balje .....	58,10	1 198	21	2161
03 3 59 005	Bargstedt .....	26,44	1 566	59	2165
03 3 59 006	Beckdorf .....	21,90	1 968	90	2151
03 3 59 007	Bliebersdorf .....	12,41	1 344	108	2152
03 3 59 008	Brest .....	24,57	765	31	2165
03 3 59 009	Burweg .....	16,23	934	58	2167
03 3 59 010	Buxtehude, Stadt .....	76,49	32 609	426	2150
03 3 59 011	Deinste .....	27,25	1 667	61	2161
03 3 59 012	Dollern .....	11,97	1 727	144	2166
03 3 59 013	Drochtersen .....	126,76	10 929	86	2168
03 3 59 014	Düdenbüttele .....	10,18	698	69	2167
03 3 59 015	Engelschoff .....	19,69	687	35	2161
03 3 59 016	Estorf .....	29,41	1 336	45	2161
03 3 59 017	Fredenbeck .....	48,58	4 355	90	2161
03 3 59 018	Freiburg (Elbe), Flecken .....	34,12	2 218	65	2163
03 3 59 019	Großenwörden .....	12,35	452	37	2161
03 3 59 020	Grünendeich .....	3,93	1 963	499	2162
03 3 59 021	Guderhandviertel .....	8,93	1 054	118	2162
03 3 59 022	Hammah .....	29,29	2 194	75	2161
03 3 59 023	Harsefeld, Flecken .....	51,80	9 325	180	2165
03 3 59 024	Heinbockel .....	22,71	893	39	2164
03 3 59 025	Himmelpforten .....	18,29	3 940	215	2167
03 3 59 026	Hollern-Twielenfleth .....	20,46	3 085	151	2161
03 3 59 027	Horneburg, Flecken .....	17,14	5 335	311	2152
03 3 59 028	Jork .....	62,28	10 564	170	2155
03 3 59 029	Kranenburg .....	14,21	679	48	2164
03 3 59 030	Krummendeich .....	30,02	554	18	2161
03 3 59 031	Kutenholz .....	68,16	4 278	63	2741
03 3 59 032	Mittelkirchen .....	7,02	910	130	2162
03 3 59 033	Neuenkirchen .....	8,04	738	92	2152
03 3 59 034	Nottensdorf .....	7,14	971	136	2152
03 3 59 035	Oederquart .....	37,10	1 330	36	2161
03 3 59 036	Oldendorf .....	23,88	2 573	108	2164
03 3 59 037	Sauensiek .....	31,37	1 749	56	2151

3 Gemeinden in systematischer Ordnung mit Schlüsselnummer, Fläche, Bevölkerung, Bevölkerungsdichte und Postleitzahl am 31.12.1991

Schlüssel- nummer	Land, Reg.-Bezirk, Kreis, Gemeinde	Fläche km 2	Bevölkerung	Ein- wohner je km 2	Post- leitzahl-
03 3 59 038	Stade, Stadt .....	110,04	43 116	392	2160
03 3 59 039	Steinkirchen .....	9,55	1 724	181	2162
03 3 59 040	Wischhafen .....	33,68	2 951	88	2161
03 3 59	zusammen ...	1 265,99	172 227	136	X
03 3 60	Uelzen				
	Sitz: Uelzen, Stadt				
03 3 60 001	Altenmedingen .....	48,11	1 556	32	3119
03 3 60 002	Bad Bevensen, Stadt .....	47,98	8 684	181	3118
03 3 60 003	Barum .....	22,25	819	37	3119
03 3 60 004	Bienenbüttel .....	98,86	5 301	54	3116
03 3 60 005	Bodenteich, Flecken .....	49,88	3 904	78	3123
03 3 60 006	Elbstorf, Flecken .....	27,26	4 637	170	3112
03 3 60 007	Einke .....	82,83	942	11	3111
03 3 60 008	Emmendorf .....	10,87	802	74	3111
03 3 60 009	Gerdau .....	37,97	1 703	45	3111
03 3 60 010	Hanstedt .....	55,31	965	17	3111
03 3 60 011	Himbergen .....	39,46	1 594	40	3119
03 3 60 012	Jelmstorf .....	13,68	903	66	3119
03 3 60 013	Lüder .....	55,31	1 244	22	3121
03 3 60 014	Natendorf .....	34,45	805	23	3111
03 3 60 015	Oetzen .....	30,77	1 343	44	3111
03 3 60 016	Rätzlingen .....	8,48	493	58	3111
03 3 60 017	Römstedt .....	18,96	782	41	3119
03 3 60 018	Rosche .....	71,81	2 142	30	3115
03 3 60 019	Schwienau .....	31,27	852	27	3111
03 3 60 020	Soltendieck .....	34,01	1 096	32	3111
03 3 60 021	Stadensen .....	53,79	1 345	25	3111
03 3 60 022	Stoetze .....	37,99	762	20	3111
03 3 60 023	Sudenburg .....	128,67	4 369	34	3113
03 3 60 024	Suhlendorf .....	61,03	2 406	39	3117
03 3 60 025	Uelzen, Stadt .....	135,70	35 597	262	3110
03 3 60 026	Weste .....	25,27	962	38	3119
03 3 60 027	Wieren .....	52,57	2 596	49	3111
03 3 60 028	Wrestedt .....	34,23	2 893	85	3114
03 3 60 029	Wriedel .....	104,41	2 675	26	3111
03 3 60	zusammen ...	1 453,18	94 172	65	X
03 3 61	Verden				
	Sitz: Verden (Aller), Stadt				
03 3 61 001	Achim, Stadt .....	68,00	29 345	432	2807
03 3 61 002	Blender .....	38,21	2 357	62	2811
03 3 61 003	Dörverden .....	83,47	9 125	109	2817
03 3 61 004	Emtlinghausen .....	21,10	1 438	68	2819
03 3 61 005	Kirchlinteln .....	174,11	9 169	53	2816
03 3 61 006	Langwedel, Flecken .....	76,11	11 781	155	2815
03 3 61 007	Morsum .....	29,07	2 263	78	2819
03 3 61 008	Ottersberg, Flecken .....	99,04	10 330	104	2802
03 3 61 009	Oyten .....	63,47	13 010	205	2806
03 3 61 010	Riede .....	26,88	2 402	89	2819
03 3 61 011	Thedinghausen .....	36,71	3 820	104	2819
03 3 61 012	Verden (Aller), Stadt .....	71,58	24 810	347	2810
03 3 61	zusammen ...	787,75	119 850	152	X
03 3	Reg.-Bez. zusammen ...	15 260,31	1 512 415	99	X
03 4	Reg.-Bez. Weser-Ems				
03 4 01 000	Delmenhorst, Stadt .....	62,35	75 967	1 218	2870
03 4 02 000	Emden, Stadt .....	112,40	51 103	455	2970

3 Gemeinden in systematischer Ordnung mit Schlüsselnummer, Fläche, Bevölkerung,  
Bevölkerungsdichte und Postleitzahl am 31.12.1991

Schlüssel- nummer	Land, Reg.-Bezirk, Kreis, Gemeinde	Fläche km 2	Bevölkerung	Ein- wohner je km 2	Post- leitzahl-
03 4 03 000	Oldenburg (Oldenburg), Stadt .....	102,95	145 161	1 410	2900
03 4 04 000	Osnabrück, Stadt .....	119,80	165 143	1 378	4500
03 4 05 000	Wilhelmshaven, Stadt .....	103,37	91 149	882	2940
03 4 51	Ammerland				
	Sitz: Westerstede, Stadt				
03 4 51 001	Apen .....	76,70	9 338	122	2913
03 4 51 002	Bad Zwischenahn .....	129,71	24 022	185	2903
03 4 51 004	Edewecht .....	113,47	15 652	138	2905
03 4 51 005	Rastede .....	123,02	18 632	151	2902
03 4 51 007	Westerstede, Stadt .....	179,22	18 970	106	2910
03 4 51 008	Wiefelstede .....	106,00	11 344	107	2901
03 4 51	zusammen ...	728,12	97 958	135	X
03 4 52	Aurich				
	Sitz: Aurich, Stadt				
03 4 52 001	Aurich, Stadt .....	197,25	37 187	189	2960
03 4 52 002	Baltrum .....	6,50	531	82	2985
03 4 52 003	Berumbur .....	6,42	2 057	320	2984
03 4 52 004	Dornum, Flecken .....	24,84	2 012	81	2988
03 4 52 005	Dornumbersiel .....	19,56	1 041	53	2988
03 4 52 006	Großefehn .....	127,23	11 490	90	2962
03 4 52 007	Großheide .....	69,32	8 039	116	2987
03 4 52 008	Hage, Flecken .....	16,62	5 228	315	2984
03 4 52 009	Hagermarsch .....	22,26	541	24	2984
03 4 52 010	Halbmond .....	6,55	832	127	2984
03 4 52 011	Hinte .....	48,06	7 226	150	2973
03 4 52 012	Ihlow .....	123,01	10 554	86	2965
03 4 52 013	Julst .....	16,43	1 534	93	2983
03 4 52 014	Krummhörn .....	157,17	12 792	81	2974
03 4 52 015	Leezdorf .....	8,45	1 687	200	2986
03 4 52 016	Lütetsburg .....	16,73	651	39	2984
03 4 52 017	Marlenhufe, Flecken .....	4,06	1 651	407	2986
03 4 52 018	Nesse, Flecken .....	31,56	1 497	47	2988
03 4 52 019	Norden, Stadt .....	104,67	24 040	230	2980
03 4 52 020	Norderney, Stadt .....	26,29	6 362	242	2982
03 4 52 021	Osteel .....	19,83	2 166	109	2986
03 4 52 022	Rechtsupweg .....	5,13	1 832	357	2981
03 4 52 023	Südbrookmerland .....	96,82	16 017	165	2963
03 4 52 024	Upgant-Schott .....	24,79	3 110	125	2986
03 4 52 025	Wiesmoor .....	82,95	11 200	135	2964
03 4 52 026	Wirdum .....	14,94	1 037	69	2971
03 4 52 501	Nordseeinsel Memmert, gemfr. Gebiet .....	5,17	—	—	2983
03 4 52	zusammen ...	1 282,61	172 314	134	X
03 4 53	Cloppenburg				
	Sitz: Cloppenburg, Stadt				
03 4 53 001	Barßel .....	84,32	10 216	121	2914
03 4 53 002	Bösel .....	100,09	6 082	61	2909
03 4 53 003	Cappeln (Oldenburg) .....	76,13	5 183	68	4598
03 4 53 004	Cloppenburg, Stadt .....	70,59	23 989	340	4590
03 4 53 005	Emstek .....	108,10	7 802	72	4593
03 4 53 006	Essen (Oldenburg) .....	97,98	7 112	73	4572
03 4 53 007	Friesoythe, Stadt .....	246,98	17 318	70	2908
03 4 53 008	Garrel .....	113,22	9 438	83	4594
03 4 53 009	Lastrup .....	85,15	5 697	67	4595
03 4 53 010	Lindern (Oldenburg) .....	65,81	4 100	62	4592
03 4 53 011	Löningen, Stadt .....	143,01	11 530	81	4573
03 4 53 012	Molbergen .....	102,54	4 967	48	4599
03 4 53 013	Saterland .....	123,63	9 830	80	2915
03 4 53	zusammen ...	1 417,55	123 264	87	X

3 Gemeinden in systematischer Ordnung mit Schlüsselnummer, Fläche, Bevölkerung,  
Bevölkerungsdichte und Postleitzahl am 31.12.1991

Schlüssel- nummer	Land, Reg.-Bezirk, Kreis, Gemeinde	Fläche km 2	Bevölkerung	Ein- wohner je km 2	Post- leitzahl-
03 4 54	Emsland				
	Sitz: Meppen, Stadt				
03 4 54 001	Andervenne .....	19,53	843	43	4452
03 4 54 002	Bawinkel .....	20,33	2 042	100	4454
03 4 54 003	Beesten .....	25,60	1 570	61	4452
03 4 54 004	Bockhorst .....	18,19	951	52	2993
03 4 54 005	Börger .....	55,15	2 223	40	2991
03 4 54 006	Breddeberg .....	8,92	558	63	2993
03 4 54 007	Dersum .....	28,57	1 301	46	2991
03 4 54 008	Dörpen .....	33,02	3 564	108	2992
03 4 54 009	Dohren .....	25,64	1 082	42	4479
03 4 54 010	Emsbüren .....	139,27	8 251	59	4448
03 4 54 011	Esterwegen .....	49,53	4 159	84	2993
03 4 54 012	Freren, Stadt .....	48,81	4 291	88	4452
03 4 54 013	Fresenburg .....	21,59	802	37	4474
03 4 54 014	Geeste .....	133,07	9 708	73	4478
03 4 54 015	Gersten .....	28,71	1 143	40	4453
03 4 54 016	Groß Berßen .....	20,76	641	31	4471
03 4 54 017	Handrup .....	14,58	824	57	4453
03 4 54 018	Haren (Ems), Stadt .....	208,52	19 087	92	4472
03 4 54 019	Haselünne, Stadt .....	159,15	11 124	70	4473
03 4 54 020	Heede .....	31,00	1 649	53	2992
03 4 54 021	Herzlake .....	49,78	3 394	68	4479
03 4 54 022	Hilkenbrook .....	11,10	671	60	2993
03 4 54 023	Hüven .....	15,24	515	34	4471
03 4 54 024	Klein Berßen .....	16,93	937	55	4471
03 4 54 025	Kluse .....	25,25	1 324	52	2992
03 4 54 026	Lähden .....	79,81	3 904	49	4471
03 4 54 027	Lahn .....	21,24	734	35	4476
03 4 54 028	Langen .....	33,52	1 266	38	4453
03 4 54 029	Lathen .....	38,02	3 894	102	4474
03 4 54 030	Lehe .....	17,87	784	44	2992
03 4 54 031	Lengerich .....	31,68	2 332	74	4453
03 4 54 032	Lingen (Ems), Stadt .....	176,15	49 857	283	4450
03 4 54 033	Lorup .....	51,21	2 527	49	2991
03 4 54 034	Lünne .....	30,47	1 509	50	4441
03 4 54 035	Meppen, Stadt .....	188,45	30 603	162	4470
03 4 54 036	Messingen .....	25,42	1 035	41	4452
03 4 54 037	Neubörger .....	16,43	1 402	85	2991
03 4 54 038	Neulehe .....	13,62	583	43	2991
03 4 54 039	Niederlangen .....	29,37	994	34	4471
03 4 54 040	Oberlangen .....	22,01	768	35	4471
03 4 54 041	Papenburg, Stadt .....	118,40	30 740	260	2990
03 4 54 042	Rastdorf .....	26,33	896	34	2991
03 4 54 043	Renkenberge .....	18,98	607	32	4474
03 4 54 044	Rhede (Ems) .....	74,99	3 781	50	2994
03 4 54 045	Salzbergen .....	53,30	6 513	122	4442
03 4 54 046	Schapen .....	26,62	1 867	70	4441
03 4 54 047	Sögel .....	55,17	4 953	90	4475
03 4 54 048	Spahnharrenstätte .....	36,07	1 255	35	4475
03 4 54 049	Spelle .....	33,81	5 519	163	4441
03 4 54 050	Stavern .....	50,97	1 053	21	4471
03 4 54 051	Surwold .....	54,88	3 635	66	2991
03 4 54 052	Sustrum .....	35,59	1 064	30	4474
03 4 54 053	Thuine .....	12,47	1 735	139	4452
03 4 54 054	Twist .....	105,63	8 555	81	4477
03 4 54 055	Vrees .....	37,57	1 174	31	4476
03 4 54 056	Walchum .....	26,49	1 104	42	2999
03 4 54 057	Werlte .....	63,76	6 689	105	4476
03 4 54 058	Werpeloh .....	35,35	950	27	4475
03 4 54 059	Wettrup .....	13,83	585	42	4453
03 4 54 060	Wipplingen .....	16,51	712	43	2992
03 4 54	zusammen ...	2 880,23	268 233	93	X

3 Gemeinden in systematischer Ordnung mit Schlüsselnummer, Fläche, Bevölkerung,  
Bevölkerungsdichte und Postleitzahl am 31.12.1991

Schlüssel- nummer	Land, Reg.-Bezirk, Kreis, Gemeinde	Fläche km 2	Bevölkerung	Ein- wohner je km 2	Post- leitzahl-
03 4 55	Friesland				
	Sitz: Jever, Stadt				
03 4 55 007	Jever, Stadt .....	41,85	13 034	311	2942
03 4 55 014	Sande .....	44,86	8 792	196	2945
03 4 55 015	Schortens .....	68,91	19 796	287	2948
03 4 55 020	Wangerland .....	175,34	9 848	56	2949
03 4 55 021	Wangerooge, Nordseebad .....	5,01	1 168	233	2946
03 4 55 025	Bockhorn .....	76,96	7 882	102	2935
03 4 55 026	Varel, Stadt .....	113,52	24 107	212	2930
03 4 55 027	Zetel .....	81,09	10 465	129	2932
03 4 55	zusammen ...	607,54	95 092	157	X
03 4 56	Grafschaft Bentheim				
	Sitz: Nordhorn, Stadt				
03 4 56 001	Bad Bentheim, Stadt .....	100,16	13 951	139	4444
03 4 56 002	Emlichheim .....	48,54	6 212	128	4459
03 4 56 003	Engden .....	44,29	423	10	4443
03 4 56 004	Esche .....	11,00	535	49	4458
03 4 56 005	Georgsdorf .....	19,25	1 187	62	4458
03 4 56 006	Getelo .....	20,24	655	32	4459
03 4 56 007	Gölenkamp .....	20,97	676	32	4459
03 4 56 008	Halle .....	21,15	703	33	4459
03 4 56 009	Hoogstede .....	49,77	2 714	55	4459
03 4 56 010	Isterberg .....	20,29	639	31	4443
03 4 56 011	Itterbeck .....	41,00	1 676	41	4459
03 4 56 012	Laar .....	50,90	2 094	41	4459
03 4 56 013	Lage .....	6,39	933	146	4458
03 4 56 014	Neuenhaus, Stadt .....	31,31	8 342	266	4458
03 4 56 015	Nordhorn, Stadt .....	149,66	49 869	333	4460
03 4 56 016	Ohne .....	9,00	524	58	4443
03 4 56 017	Osterwald .....	33,38	1 219	37	4458
03 4 56 018	Quendorf .....	14,08	526	37	4443
03 4 56 019	Ringe .....	35,32	1 891	54	4459
03 4 56 020	Samern .....	25,99	692	27	4443
03 4 56 021	Schüttorf, Stadt .....	11,23	9 914	883	4443
03 4 56 022	Suddendorf .....	8,20	750	91	4443
03 4 56 023	Uelsen .....	19,46	4 154	213	4459
03 4 56 024	Wielen .....	23,06	609	26	4459
03 4 56 025	Wietmarschen .....	118,91	8 184	69	4455
03 4 56 026	Wilsum .....	47,13	1 506	32	4459
03 4 56	zusammen ...	980,68	120 578	123	X
03 4 57	Leer				
	Sitz: Leer (Ostfriesland), Stadt				
03 4 57 001	Boen .....	8,79	460	52	2955
03 4 57 002	Borkum, Stadt .....	30,59	5 832	191	2972
03 4 57 003	Brinkum .....	5,52	576	104	2954
03 4 57 004	Bunde, Flecken .....	19,69	3 403	173	2955
03 4 57 005	Bunderhee .....	16,17	682	42	2955
03 4 57 006	Detern, Flecken .....	43,25	2 155	50	2951
03 4 57 007	Dollart .....	53,40	1 428	27	2955
03 4 57 008	Filsum .....	23,93	1 850	77	2951
03 4 57 009	Firel .....	8,26	707	86	2954
03 4 57 010	Hesel .....	44,03	3 345	76	2954
03 4 57 011	Holtland .....	14,66	2 170	148	2954
03 4 57 012	Jemgum .....	78,48	3 844	49	2959
03 4 57 013	Leer (Ostfriesland), Stadt .....	70,61	31 573	447	2950
03 4 57 014	Moormerland .....	122,30	19 551	160	2956
03 4 57 015	Neukamperfehn .....	6,27	1 307	208	2954
03 4 57 016	Nortmoor .....	15,34	1 444	94	2951
03 4 57 017	Ostrhauderfehn .....	51,00	8 605	169	2958
03 4 57 018	Rhauderfehn .....	102,92	14 570	142	2953
03 4 57 019	Schwerinsdorf .....	5,57	725	130	2954
03 4 57 020	Uplengen .....	148,85	9 773	66	2912

3 Gemeinden in systematischer Ordnung mit Schlüsselnummer, Fläche, Bevölkerung, Bevölkerungsdichte und Postleitzahl am 31.12.1991

Schlüssel- nummer	Land, Reg.-Bezirk, Kreis, Gemeinde	Fläche km 2	Bevölkerung	Ein- wohner je km 2	Post- leitzahl-
03 4 57 021	Weener, Stadt .....	81,39	14 377	177	2952
03 4 57 022	Westoverledingen .....	111,90	17 155	153	2957
03 4 57 023	Wymeer .....	22,96	1 222	53	2955
03 4 57 501	Insel Lütje Hörn, gemfr. Gebiet .....	0,31	—	—	—
03 4 57	zusammen ...	1 086,19	146 754	135	X
03 4 58	Oldenburg (Oldenburg)				
	Sitz: Wildeshausen, Stadt				
03 4 58 001	Beckeln .....	33,42	803	24	2833
03 4 58 002	Colnrade .....	18,45	788	43	2833
03 4 58 003	Dötlingen .....	101,82	4 814	47	2879
03 4 58 004	Dünsen .....	10,85	1 049	97	2833
03 4 58 005	Ganderkesee .....	138,24	27 562	199	2875
03 4 58 006	Groß Ippener .....	28,06	988	35	2833
03 4 58 007	Großenkneten .....	176,16	11 408	65	2907
03 4 58 008	Harpstedt, Flecken .....	23,46	3 784	161	2833
03 4 58 009	Hatten .....	103,50	10 503	101	2904
03 4 58 010	Hude (Oldenburg) .....	124,60	12 581	101	2872
03 4 58 011	Kirchseelte .....	14,98	1 060	71	2833
03 4 58 012	Prinzhöfte .....	41,99	735	18	2833
03 4 58 013	Wardenburg .....	118,61	14 199	120	2906
03 4 58 014	Wildeshausen, Stadt .....	89,48	14 680	164	2878
03 4 58 015	Winkelsett .....	39,18	652	17	2833
03 4 58	zusammen ...	1 062,80	105 606	99	X
03 4 59	Osnabrück				
	Sitz: Osnabrück, Stadt				
03 4 59 001	Alfhausen .....	39,33	2 655	68	4552
03 4 59 002	Ankum .....	66,32	5 455	82	4554
03 4 59 003	Bad Essen .....	103,21	13 345	129	4515
03 4 59 004	Bad Iburg, Stadt .....	36,44	10 636	292	4505
03 4 59 005	Bad Laer .....	46,85	6 766	144	4518
03 4 59 006	Bad Rothenfelde .....	18,18	6 345	349	4502
03 4 59 007	Badbergen .....	79,11	4 123	52	4574
03 4 59 008	Beim .....	46,67	12 165	261	4513
03 4 59 009	Berge .....	66,78	3 325	50	4576
03 4 59 010	Bersenbrück, Stadt .....	42,53	5 990	141	4558
03 4 59 011	Bippen .....	79,24	2 646	33	4576
03 4 59 012	Bissendorf .....	96,37	12 714	132	4516
03 4 59 013	Bohmte .....	110,74	10 995	99	4508
03 4 59 014	Bramsche, Stadt .....	183,32	28 774	157	4550
03 4 59 015	Dissen am Teutoburger Wald, Stadt .....	31,90	8 684	272	4503
03 4 59 016	Eggermühlen .....	27,41	1 389	51	4554
03 4 59 017	Fürstenau, Stadt .....	78,58	8 896	113	4557
03 4 59 018	Gehrde .....	36,37	1 576	43	4559
03 4 59 019	Georgsmarienhütte, Stadt .....	55,43	32 352	584	4504
03 4 59 020	Hagen am Teutoburger Wald .....	34,49	12 915	374	4506
03 4 59 021	Hasbergen .....	21,68	9 797	452	4507
03 4 59 022	Hilter am Teutoburger Wald .....	52,60	9 040	172	4517
03 4 59 023	Kettenkamp .....	12,88	1 305	101	4554
03 4 59 024	Melle, Stadt .....	254,00	42 196	166	4520
03 4 59 025	Menslage .....	65,18	2 470	38	4575
03 4 59 026	Merzen .....	52,93	3 119	59	4553
03 4 59 027	Neuenkirchen .....	57,50	3 538	62	4553
03 4 59 028	Nortrup .....	27,08	2 539	94	4577
03 4 59 029	Ostercappel .....	100,19	8 255	82	4514
03 4 59 030	Quakenbrück, Stadt .....	17,95	10 738	598	4570
03 4 59 031	Rieste .....	30,60	2 249	73	4555
03 4 59 032	Vollage .....	42,26	1 636	39	4553
03 4 59 033	Wallenhorst .....	47,18	21 793	462	4512
03 4 59 034	Glandorf .....	59,93	5 855	98	4519
03 4 59	zusammen ...	2 121,23	316 276	149	X

3 Gemeinden in systematischer Ordnung mit Schlüsselnummer, Fläche, Bevölkerung,  
Bevölkerungsdichte und Postleitzahl am 31.12.1991

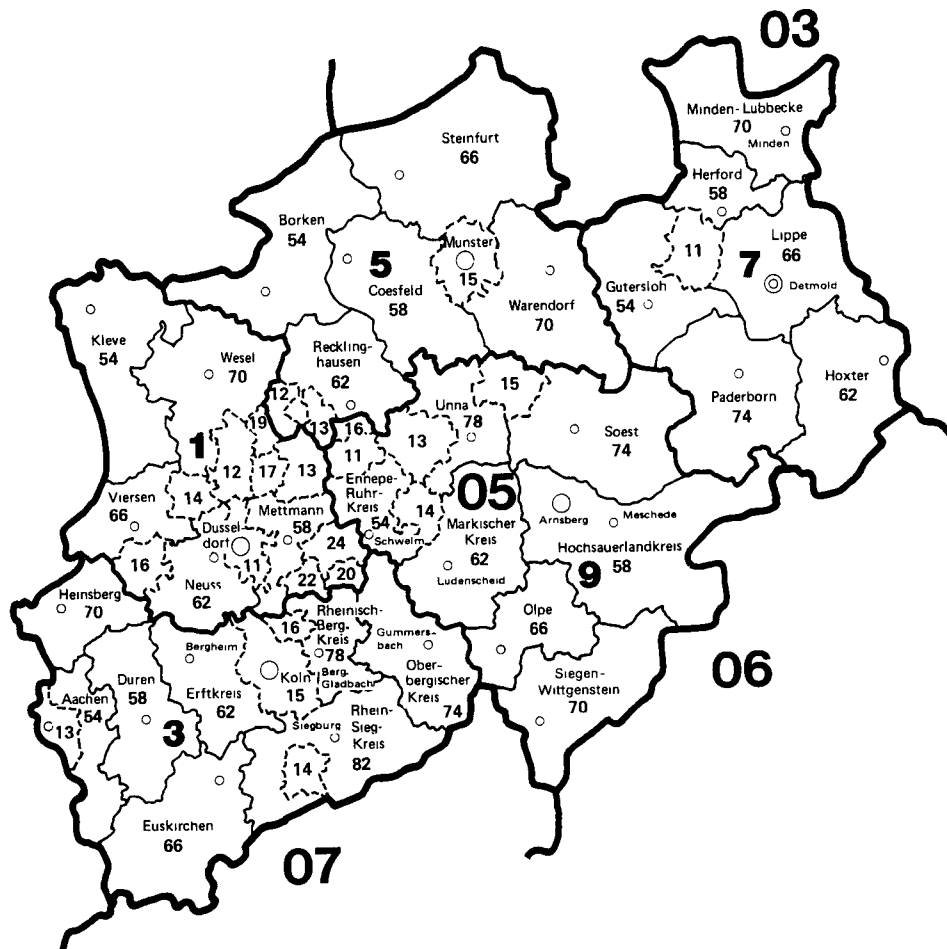
Schlüssel- nummer	Land, Reg.-Bezirk, Kreis, Gemeinde	Fläche km 2	Bevölkerung	Ein- wohner je km 2	Post- leit- zahl-
03 4 60	Vechta				
	Sitz: Vechta, Stadt				
03 4 60 001	Bakum .....	78,70	4 976	63	2849
03 4 60 002	Damme, Stadt .....	104,45	13 864	133	2845
03 4 60 003	Dinklage .....	72,65	9 699	134	2843
03 4 60 004	Goldenstedt .....	88,50	7 398	84	2849
03 4 60 005	Holdorf .....	54,90	5 313	97	2841
03 4 60 006	Lohne (Oldenburg), Stadt .....	90,75	20 442	225	2842
03 4 60 007	Neuenkirchen (Oldenburg) .....	90,85	6 586	72	2846
03 4 60 008	Steinfeld (Oldenburg) .....	59,79	7 144	119	2841
03 4 60 009	Vechta, Stadt .....	87,78	23 659	270	2848
03 4 60 010	Visbek .....	84,07	8 439	100	2849
03 4 60	zusammen ...	812,44	107 520	132	X
03 4 61	Wesermarsch				
	Sitz: Brake (Unterweser), Stadt				
03 4 61 001	Berne .....	85,20	6 561	77	2876
03 4 61 002	Brake (Unterweser), Stadt .....	38,17	16 252	426	2880
03 4 61 003	Butjadingen .....	129,03	6 110	47	2893
03 4 61 004	Elsfleth, Stadt .....	115,03	8 506	74	2887
03 4 61 005	Jade .....	93,55	4 741	51	2933
03 4 61 006	Lenwerder .....	36,38	7 040	194	2874
03 4 61 007	Nordenham, Stadt .....	87,19	28 794	330	2890
03 4 61 008	Ovelgönne .....	123,83	5 166	42	2882
03 4 61 009	Stadland .....	113,39	7 591	67	2883
03 4 61	zusammen ...	821,77	90 761	110	X
03 4 62	Wittmund				
	Sitz: Wittmund, Stadt				
03 4 62 001	Blomberg .....	12,80	1 264	99	2941
03 4 62 002	Dunum .....	26,83	1 236	46	2943
03 4 62 003	Esens, Stadt .....	21,60	6 412	297	2943
03 4 62 004	Eversmeer .....	11,56	790	68	2989
03 4 62 005	Friedeburg .....	163,57	9 707	59	2947
03 4 62 006	Holtgast .....	23,99	1 569	65	2943
03 4 62 007	Langeoog .....	19,67	2 101	107	2941
03 4 62 008	Moorweg .....	18,65	883	47	2943
03 4 62 009	Nenndorf .....	6,86	524	76	2989
03 4 62 010	Neuharlingersiel .....	24,44	1 097	45	2943
03 4 62 011	Neuschoo .....	14,47	1 169	81	2941
03 4 62 012	Ochtersum .....	10,82	982	91	2941
03 4 62 013	Schweindorf .....	5,44	537	99	2989
03 4 62 014	Spiekeroog .....	18,25	703	39	2941
03 4 62 015	Stedesdorf .....	27,95	1 552	56	2943
03 4 62 016	Utarp .....	6,37	561	88	2989
03 4 62 017	Werdum .....	18,45	628	34	2943
03 4 62 018	Westerholt .....	14,63	2 138	146	2989
03 4 62 019	Wittmund, Stadt .....	210,14	19 566	93	2944
03 4 62	zusammen ...	656,49	53 419	81	X
03 4	Reg.-Bez. zusammen ...	14 958,52	2 226 298	149	X
03	Land insgesamt ...	47 363,59	7 475 790	158	X
04	Bremen				
04 0 11 000	Bremen, Stadt .....	326,72	552 746	1 692	2800
04 0 12 000	Bremerhaven, Stadt .....	77,51	130 938	1 689	2850
04	Land insgesamt ...	404,23	683 684	1 691	X





# 05 NORDRHEIN - WESTFALEN

Verwaltungsgrenzen nach dem Stand vom 31.12.1991



Schlüsselnummern und Namen der Regierungsbezirke und Kreisfreien Städte  
(In der Karte jeweils nur die Schlüsselnummer)

## Regierungsbezirke

- 1 Düsseldorf
- 3 Köln
- 5 Münster
- 7 Detmold
- 9 Arnsberg

## Kreisfreie Städte

- in 1 Düsseldorf
- 11 Düsseldorf
- 12 Duisburg
- 13 Essen
- 14 Krefeld
- 16 Monchengladbach
- 17 Mülheim a.d. Ruhr
- 19 Oberhausen
- 20 Remscheid
- 22 Solingen
- 24 Wuppertal

in 3 Köln

- 13 Aachen
- 14 Bonn
- 15 Köln
- 16 Leverkusen

in 5 Münster

- 12 Bottrop
- 13 Gelsenkirchen
- 15 Münster

in 7 Detmold

- 11 Bielefeld

in 9 Arnsberg

- 11 Bochum
- 13 Dortmund
- 14 Hagen
- 15 Hamm
- 16 Herne

Schlüsselnummern Grenzen Verwaltungssitze<sup>1)</sup>

Land:	<b>05</b>		<u>Düsseldorf</u>
Regierungsbezirk:	<b>1</b>		
Kreis:	<b>54</b>		
Kreisfreie Stadt:	<b>11</b>		

<sup>1)</sup> Verwaltungssitze der Kreise sind nur benannt, wenn sie nicht mit dem Namen des Kreises übereinstimmen.



3 Gemeinden in systematischer Ordnung mit Schlüsselnummer, Fläche, Bevölkerung, Bevölkerungsdichte und Postleitzahl am 31.12.1991

Schlüssel- nummer	Land, Reg.-Bezirk, Kreis, Gemeinde	Fläche km 2	Bevölkerung	Ein- wohner je km 2	Post- leitzahl
05	Nordrhein-Westfalen				
05 1	Reg.-Bez. Düsseldorf				
05 1 11 000	Düsseldorf, Stadt .....	217,00	577 561	2 662	4000
05 1 12 000	Duisburg, Stadt .....	232,83	537 441	2 308	4100
05 1 13 000	Essen, Stadt .....	210,35	626 989	2 981	4300
05 1 14 000	Krefeld, Stadt .....	137,52	245 772	1 787	4150
05 1 16 000	Mönchengladbach, Stadt .....	170,44	262 581	1 541	4050
05 1 17 000	Mülheim an der Ruhr, Stadt .....	91,26	177 042	1 940	4330
05 1 19 000	Oberhausen, Stadt .....	77,03	224 559	2 915	4200
05 1 20 000	Remscheid, Stadt .....	74,60	123 618	1 657	5630
05 1 22 000	Solingen, Stadt .....	89,46	165 924	1 855	5650
05 1 24 000	Wuppertal, Stadt .....	168,37	385 463	2 289	5600
05 1 54	Kleve				
	Sitz: Kleve, Stadt				
05 1 54 004	Bedburg-Hau .....	61,29	12 419	203	4194
05 1 54 008	Emmerich, Stadt .....	80,09	28 727	359	4240
05 1 54 012	Geldern, Stadt .....	96,87	29 715	307	4170
05 1 54 016	Goch, Stadt .....	115,27	30 152	262	4180
05 1 54 020	Issum .....	54,51	11 245	206	4174
05 1 54 024	Kalkar, Stadt .....	88,23	11 551	131	4192
05 1 54 028	Kerken .....	57,99	11 594	200	4173
05 1 54 032	Kevelaer, Stadt .....	100,53	23 981	239	4178
05 1 54 036	Kleve, Stadt .....	97,72	46 450	475	4190
05 1 54 040	Kranenburg .....	76,95	8 093	105	4193
05 1 54 044	Rees, Stadt .....	109,64	19 028	174	4242
05 1 54 048	Rheurdt .....	30,00	5 667	189	4137
05 1 54 052	Straelen, Stadt .....	73,98	13 262	179	4172
05 1 54 056	Uedem .....	60,95	6 985	115	4182
05 1 54 060	Wachtendonk .....	47,78	6 631	139	4175
05 1 54 064	Weeze .....	79,50	8 923	112	4179
05 1 54	zusammen ...	1 231,30	274 423	223	X
05 1 58	Mettmann				
	Sitz: Mettmann, Stadt				
05 1 58 004	Erkrath, Stadt .....	26,86	48 163	1 793	4006
05 1 58 008	Haan, Stadt .....	24,22	30 055	1 241	5657
05 1 58 012	Heiligenhaus, Stadt .....	27,47	29 771	1 084	5628
05 1 58 016	Hilden, Stadt .....	25,95	55 189	2 127	4010
05 1 58 020	Langenfeld (Rheinland), Stadt .....	41,07	54 152	1 319	4018
05 1 58 024	Mettmann, Stadt .....	42,53	38 980	917	4020
05 1 58 026	Monheim, Stadt .....	23,13	43 120	1 864	4019
05 1 58 028	Ratingen, Stadt .....	88,72	90 879	1 024	4030
05 1 58 032	Velbert, Stadt .....	74,90	89 347	1 193	5620
05 1 58 036	Wülfrath, Stadt .....	32,23	22 098	686	5603
05 1 58	zusammen ...	407,08	501 754	1 233	X
05 1 62	Neuss				
	Sitz: Neuss, Stadt				
05 1 62 004	Dormagen, Stadt .....	85,36	58 843	689	4047
05 1 62 008	Grevenbroich, Stadt .....	102,19	62 030	607	4048

3 Gemeinden in systematischer Ordnung mit Schlüsselnummer, Fläche, Bevölkerung,  
Bevölkerungsdichte und Postleitzahl am 31.12.1991

Schlüssel- nummer	Land, Reg.-Bezirk, Kreis, Gemeinde	Fläche km 2	Bevölkerung	Ein- wohner je km 2	Post- leitzahl-
05 1 62 012	Jüchen .....	71,87	21 453	298	4053
05 1 62 016	Kaarst, Stadt .....	37,40	40 599	1 086	4044
05 1 62 020	Korschenbroich, Stadt .....	55,26	30 070	544	4052
05 1 62 022	Meerbusch, Stadt .....	64,46	52 782	819	4005
05 1 62 024	Neuss, Stadt .....	99,48	147 663	1 484	4040
05 1 62 028	Rommerskirchen .....	60,08	11 569	193	4049
05 1 62	zusammen ...	576,10	425 009	738	X
05 1 66	Viersen				
	Sitz: Viersen, Stadt				
05 1 66 004	Brüggen .....	61,11	13 793	226	4057
05 1 66 008	Grefrath .....	30,97	14 592	471	4155
05 1 66 012	Kempfen, Stadt .....	68,66	34 532	503	4152
05 1 66 016	Nettetal, Stadt .....	83,66	39 442	471	4054
05 1 66 020	Niederkrüchten .....	67,07	11 502	171	4055
05 1 66 024	Schwalmtal .....	48,11	15 689	326	4056
05 1 66 028	Tönisvorst, Stadt .....	44,33	25 310	571	4154
05 1 66 032	Viersen, Stadt .....	91,05	77 658	853	4060
05 1 66 036	Willich, Stadt .....	67,81	43 307	639	4156
05 1 66	zusammen ...	562,77	275 825	490	X
05 1 70	Wesel				
	Sitz: Wesel, Stadt				
05 1 70 004	Alpen .....	59,53	11 165	188	4234
05 1 70 008	Dinslaken, Stadt .....	47,68	66 087	1 386	4220
05 1 70 012	Haminkeln .....	164,37	25 386	154	4236
05 1 70 016	Hünxe .....	106,80	13 229	124	4224
05 1 70 020	Kamp-Lintfort, Stadt .....	63,13	39 111	620	4132
05 1 70 024	Moers, Stadt .....	67,68	105 322	1 556	4130
05 1 70 028	Neukirchen-Vluyn, Stadt .....	43,47	26 659	613	4133
05 1 70 032	Rheinberg, Stadt .....	75,15	28 307	377	4134
05 1 70 036	Schermbach .....	110,73	12 604	114	4235
05 1 70 040	Sonsbeck .....	55,28	7 181	130	4176
05 1 70 044	Voerde (Niederrhein), Stadt .....	53,48	36 839	689	4223
05 1 70 048	Wesel, Stadt .....	122,56	60 260	492	4230
05 1 70 052	Xanten, Stadt .....	72,38	17 041	235	4232
05 1 70	zusammen ...	1 042,24	449 191	431	X
05 1	Reg.-Bez. zusammen ...	5 288,35	5 253 152	993	X
05 3	Reg.-Bez. Köln				
05 3 13 000	Aachen, Stadt .....	160,82	244 442	1 520	5100
05 3 14 000	Bonn, Stadt .....	141,23	296 244	2 098	5300
05 3 15 000	Köln, Stadt .....	405,12	956 690	2 361	5000
05 3 16 000	Leverkusen, Stadt .....	78,86	161 147	2 043	5090
05 3 54	Aachen				
	Sitz: Aachen, Stadt				
05 3 54 004	Alsdorf, Stadt .....	31,48	46 894	1 490	5110
05 3 54 008	Baesweiler, Stadt .....	27,83	24 710	888	5112
05 3 54 012	Eschweiler, Stadt .....	76,07	55 129	725	5180
05 3 54 016	Herzogenrath, Stadt .....	33,31	44 725	1 343	5120
05 3 54 020	Monschau, Stadt .....	94,61	12 270	130	5108
05 3 54 024	Roetgen .....	39,11	7 085	181	5106
05 3 54 028	Simmerath .....	111,46	13 641	122	5107
05 3 54 032	Stolberg (Rhld.), Stadt .....	98,31	57 591	586	5190
05 3 54 036	Würselen, Stadt .....	34,38	34 813	1 013	5102
05 3 54	zusammen ...	546,56	296 858	543	X

3 Gemeinden in systematischer Ordnung mit Schlüsselnummer, Fläche, Bevölkerung,  
Bevölkerungsdichte und Postleitzahl am 31.12.1991

Schlüssel- nummer	Land, Reg.-Bezirk, Kreis, Gemeinde	Fläche km 2	Bevölkerung	Ein- wohner je km 2	Post- leitzahl-
05 3 58	Düren				
	Sitz: Düren, Stadt				
05 3 58 004	Aldenhoven .....	44,30	12 616	285	5173
05 3 58 008	Düren, Stadt .....	85,05	86 888	1 022	5160
05 3 58 012	Heimbach, Stadt .....	64,81	4 522	70	5169
05 3 58 016	Hürtgenwald .....	87,99	8 131	92	5165
05 3 58 020	Inden .....	35,92	8 108	226	5176
05 3 58 024	Jülich, Stadt .....	90,40	31 622	350	5170
05 3 58 028	Kreuzau .....	41,78	15 848	379	5166
05 3 58 032	Langerwehe .....	41,49	12 448	300	5163
05 3 58 036	Linnich, Stadt .....	65,45	12 943	198	5172
05 3 58 040	Merzenich .....	37,92	8 416	222	5161
05 3 58 044	Nideggen, Stadt .....	64,98	8 945	138	5168
05 3 58 048	Niederzier .....	63,40	12 424	196	5162
05 3 58 052	Nörvenich .....	66,05	9 458	143	5164
05 3 58 056	Titz .....	68,58	7 904	115	5177
05 3 58 060	Vettweiß .....	83,05	7 357	89	5167
05 3 58	zusammen ...	941,17	247 630	263	X
05 3 62	Erftkreis				
	Sitz: Bergheim, Stadt				
05 3 62 004	Bedburg, Stadt .....	80,38	22 134	275	5012
05 3 62 008	Bergheim, Stadt .....	96,62	58 957	610	5010
05 3 62 012	Brühl, Stadt .....	36,14	42 194	1 168	5040
05 3 62 016	Elsdorf .....	65,92	20 492	311	5013
05 3 62 020	Erftstadt, Stadt .....	120,03	46 034	384	5042
05 3 62 024	Frechen, Stadt .....	45,11	44 742	992	5020
05 3 62 028	Hürth, Stadt .....	51,17	51 287	1 002	5030
05 3 62 032	Kerpen, Stadt .....	113,96	58 602	514	5014
05 3 62 036	Pulheim, Stadt .....	72,14	49 551	687	5024
05 3 62 040	Wesseling, Stadt .....	23,37	31 090	1 330	5047
05 3 62	zusammen ...	704,84	425 083	603	X
05 3 66	Euskirchen				
	Sitz: Euskirchen, Stadt				
05 3 66 004	Bad Münstereifel, Stadt .....	150,86	16 557	110	5358
05 3 66 008	Blankenheim .....	148,54	7 889	53	5378
05 3 66 012	Dahlem .....	95,28	3 963	42	5377
05 3 66 016	Euskirchen, Stadt .....	139,46	50 084	359	5350
05 3 66 020	Hellenthal .....	137,81	8 631	63	5374
05 3 66 024	Kall .....	66,08	10 584	160	5370
05 3 66 028	Mechernich, Stadt .....	136,33	23 136	170	5353
05 3 66 032	Nettersheim .....	94,41	6 814	72	5376
05 3 66 036	Schleiden, Stadt .....	122,08	13 324	109	5372
05 3 66 040	Weilerswist .....	57,24	14 695	257	5354
05 3 66 044	Zülpich, Stadt .....	101,08	17 698	175	5352
05 3 66	zusammen ...	1 249,17	173 375	139	X
05 3 70	Heinsberg				
	Sitz: Heinsberg, Stadt				
05 3 70 004	Erkelenz, Stadt .....	117,38	38 453	328	5140
05 3 70 008	Gangelt .....	48,90	9 983	204	5133
05 3 70 012	Geilenkirchen, Stadt .....	83,16	23 728	285	5130
05 3 70 016	Heinsberg, Stadt .....	92,18	37 970	412	5138
05 3 70 020	Hückelhoven, Stadt .....	61,21	35 086	573	5142
05 3 70 024	Selfkant .....	41,76	8 737	209	5135
05 3 70 028	Übach-Palenberg, Stadt .....	26,10	23 785	911	5132
05 3 70 032	Waldfeucht .....	30,27	8 281	274	5137
05 3 70 036	Wassenberg, Stadt .....	42,41	12 879	304	5143
05 3 70 040	Wegberg, Stadt .....	84,33	26 032	309	5144
05 3 70	zusammen ...	627,70	224 934	358	X

3 Gemeinden in systematischer Ordnung mit Schlüsselnummer, Fläche, Bevölkerung,  
Bevölkerungsdichte und Postleitzahl am 31.12.1991

Schlüssel- nummer	Land, Reg.-Bezirk, Kreis, Gemeinde	Fläche km 2	Bevölkerung	Ein- wohner je km 2	Post- leitz- zahl-
05 3 74	Oberbergischer Kreis				
	Sitz: Gummersbach, Stadt				
05 3 74 004	Bergneustadt, Stadt .....	37,82	20 396	539	5275
05 3 74 008	Engelskirchen .....	63,04	19 509	309	5250
05 3 74 012	Gummersbach, Stadt .....	95,30	51 304	538	5270
05 3 74 016	Hückeswagen, Stadt .....	50,46	15 720	312	5609
05 3 74 020	Lindlar .....	85,82	19 643	229	5253
05 3 74 024	Marlenheide .....	54,99	12 263	223	5277
05 3 74 028	Morsbach .....	55,98	10 544	188	5222
05 3 74 032	Nümbrecht .....	71,78	14 684	205	5223
05 3 74 036	Radevormwald, Stadt .....	53,77	23 813	443	5608
05 3 74 040	Reichshof .....	114,61	16 834	147	5226
05 3 74 044	Waldbrohl, Stadt .....	63,01	16 700	265	5220
05 3 74 048	Wiehl, Stadt .....	53,26	23 496	441	5276
05 3 74 052	Wipperfürth, Stadt .....	118,15	21 822	185	5272
05 3 74	zusammen ...	917,99	266 728	291	X
05 3 78	Rheinisch-Bergischer Kreis				
	Sitz: Bergisch Gladbach, Stadt				
05 3 78 004	Bergisch Gladbach, Stadt .....	83,12	104 470	1 257	5060
05 3 78 008	Burscheid, Stadt .....	27,38	17 401	636	5093
05 3 78 012	Kürten .....	67,56	17 946	266	5067
05 3 78 016	Leichlingen (Rheinland), Stadt .....	37,30	26 162	701	5653
05 3 78 020	Odenthal .....	39,97	13 344	334	5068
05 3 78 024	Overath .....	68,83	24 413	355	5063
05 3 78 028	Rösrath .....	38,81	23 141	596	5064
05 3 78 032	Wermeiskirchen, Stadt .....	74,66	36 288	486	5632
05 3 78	zusammen ...	437,63	263 165	601	X
05 3 82	Rhein-Sieg-Kreis				
	Sitz: Siegburg, Stadt				
05 3 82 004	Alfter .....	34,73	17 950	517	5305
05 3 82 008	Bad Honnef, Stadt .....	48,30	22 867	473	5340
05 3 82 012	Bornheim, Stadt .....	82,74	36 585	442	5303
05 3 82 016	Eitorf .....	70,08	16 688	238	5208
05 3 82 020	Hennef (Sieg), Stadt .....	105,80	33 310	315	5202
05 3 82 024	Königswinter, Stadt .....	76,19	35 487	466	5330
05 3 82 028	Lohmar .....	65,52	27 484	419	5204
05 3 82 032	Meckenheim, Stadt .....	34,83	23 372	671	5309
05 3 82 036	Much .....	78,07	12 519	160	5203
05 3 82 040	Neunkirchen-Seelscheid .....	50,64	17 041	337	5206
05 3 82 044	Niederkassel, Stadt .....	35,79	29 429	822	5216
05 3 82 048	Rheinbach, Stadt .....	69,73	23 123	332	5308
05 3 82 052	Ruppichterath .....	61,95	8 700	140	5207
05 3 82 056	Sankt Augustin, Stadt .....	34,24	52 401	1 530	5205
05 3 82 060	Siegburg, Stadt .....	23,47	35 691	1 521	5200
05 3 82 064	Swisttal .....	62,29	17 203	276	5357
05 3 82 068	Troisdorf, Stadt .....	62,18	65 559	1 054	5210
05 3 82 072	Wachtberg .....	49,67	17 514	353	5307
05 3 82 076	Windeck .....	107,21	18 921	176	5227
05 3 82	zusammen ...	1 153,43	511 844	444	X
05 3	Reg.-Bez. zusammen ...	7 364,52	4 068 140	552	X
05 5	Reg.-Bez. Münster				
05 5 12 000	Bottrop, Stadt .....	100,61	118 758	1 180	4250
05 5 13 000	Gelsenkirchen, Stadt .....	104,85	293 839	2 802	4650

3 Gemeinden in systematischer Ordnung mit Schlüsselnummer, Fläche, Bevölkerung, Bevölkerungsdichte und Postleitzahl am 31.12.1991

Schlüssel- nummer	Land, Reg.-Bezirk, Kreis, Gemeinde	Fläche km 2	Bevölkerung	Ein- wohner je km 2	Post- leitzahl-
05 5 15 000	Münster, Stadt .....	302,41	264 181	874	4400
05 5 54	Borken				
	Sitz: Borken, Stadt				
05 5 54 004	Ahaus, Stadt .....	151,09	32 103	212	4422
05 5 54 008	Bocholt, Stadt .....	119,41	69 595	583	4290
05 5 54 012	Borken, Stadt .....	152,66	36 798	241	4280
05 5 54 016	Gescher, Stadt .....	80,50	15 471	192	4423
05 5 54 020	Gronau (Westf.), Stadt .....	78,64	41 113	523	4432
05 5 54 024	Heek .....	68,95	7 321	106	4438
05 5 54 028	Heiden .....	52,96	7 152	135	4284
05 5 54 032	Isselburg, Stadt .....	42,73	10 269	240	4294
05 5 54 036	Legden .....	56,01	5 785	103	4427
05 5 54 040	Raesfeld .....	57,81	9 608	166	4285
05 5 54 044	Reken .....	77,36	11 958	155	4421
05 5 54 048	Rhede, Stadt .....	78,65	17 168	218	4292
05 5 54 052	Schöppingen .....	68,77	5 917	86	4437
05 5 54 056	Stadtlohn, Stadt .....	79,05	18 104	229	4424
05 5 54 060	Südlohn .....	45,54	7 966	175	4286
05 5 54 064	Velen .....	71,88	10 696	149	4282
05 5 54 068	Vreden, Stadt .....	135,53	19 926	147	4426
05 5 54	zusammen ...	1 417,54	326 950	231	X
05 5 58	Coesfeld				
	Sitz: Coesfeld, Stadt				
05 5 58 004	Ascheberg .....	106,47	13 110	123	4715
05 5 58 008	Billerbeck, Stadt .....	90,85	10 308	113	4425
05 5 58 012	Coesfeld, Stadt .....	141,00	33 261	236	4420
05 5 58 016	Dülmen, Stadt .....	184,56	41 297	224	4408
05 5 58 020	Havixbeck .....	52,98	10 501	198	4409
05 5 58 024	Lüdinghausen, Stadt .....	140,22	20 719	148	4710
05 5 58 028	Nordkirchen .....	52,43	8 570	163	4717
05 5 58 032	Nottuln .....	85,45	16 178	189	4405
05 5 58 036	Olfen, Stadt .....	52,42	9 000	172	4716
05 5 58 040	Rosendahl .....	94,06	9 848	105	4428
05 5 58 044	Senden .....	109,11	16 066	147	4403
05 5 58	zusammen ...	1 109,55	188 858	170	X
05 5 62	Recklinghausen				
	Sitz: Recklinghausen, Stadt				
05 5 62 004	Castrop-Rauxel, Stadt .....	51,66	79 065	1 530	4620
05 5 62 008	Datteln, Stadt .....	66,08	37 087	561	4354
05 5 62 012	Dorsten, Stadt .....	171,13	78 814	461	4270
05 5 62 014	Gladbeck, Stadt .....	35,90	80 127	2 232	4390
05 5 62 016	Haltern, Stadt .....	158,41	34 696	219	4358
05 5 62 020	Herten, Stadt .....	37,31	69 374	1 859	4352
05 5 62 024	Marl, Stadt .....	87,43	91 864	1 051	4370
05 5 62 028	Oer-Erkenschwick, Stadt .....	38,85	28 462	733	4353
05 5 62 032	Recklinghausen, Stadt .....	66,41	125 966	1 897	4350
05 5 62 036	Waltrop, Stadt .....	46,97	29 584	630	4355
05 5 62	zusammen ...	760,15	655 039	862	X
05 5 66	Steinfurt				
	Sitz: Steinfurt, Stadt				
05 5 66 004	Altenberge .....	62,54	8 039	129	4417
05 5 66 008	Emsdetten, Stadt .....	71,50	32 450	454	4407
05 5 66 012	Greven, Stadt .....	140,09	31 613	226	4402
05 5 66 016	Hörstel, Stadt .....	107,45	16 049	149	4446
05 5 66 020	Hopsten .....	99,80	6 160	62	4447
05 5 66 024	Horstmar, Stadt .....	44,75	6 119	137	4435
05 5 66 028	Ibbenbüren, Stadt .....	108,38	45 026	415	4530
05 5 66 032	Ladbergen .....	52,01	5 810	112	4544

3 Gemeinden in systematischer Ordnung mit Schlüsselnummer, Fläche, Bevölkerung,  
Bevölkerungsdichte und Postleitzahl am 31.12.1991

Schlüssel- nummer	Land, Reg.-Bezirk, Kreis, Gemeinde	Fläche km 2	Bevölkerung	Ein- wohner je km 2	Post- leitzahl-
05 5 66 036	Laer .....	35,03	5 447	155	4419
05 5 66 040	Lengerich, Stadt .....	91,24	21 105	231	4540
05 5 66 044	Lienen .....	73,26	8 323	114	4543
05 5 66 048	Lotte .....	37,21	10 638	286	4531
05 5 66 052	Metelen .....	40,23	5 993	149	4439
05 5 66 056	Mettingen .....	40,61	11 070	273	4532
05 5 66 060	Neuenkirchen .....	48,28	11 875	246	4445
05 5 66 064	Nordwalde .....	51,26	8 802	172	4418
05 5 66 068	Ochtrup, Stadt .....	105,53	17 746	168	4434
05 5 66 072	Recke .....	53,48	10 292	192	4534
05 5 66 076	Rheine, Stadt .....	145,12	71 808	495	4440
05 5 66 080	Saerbeck .....	58,99	5 250	89	4401
05 5 66 084	Steinfurt, Stadt .....	111,41	31 911	286	4430
05 5 66 088	Tecklenburg, Stadt .....	69,60	9 059	130	4542
05 5 66 092	Westerkappeln .....	86,22	9 542	111	4535
05 5 66 096	Wettringen .....	57,52	6 954	121	4441
05 5 66	zusammen ...	1 791,51	397 081	222	X
05 5 70	Warendorf				
	Sitz: Warendorf, Stadt				
05 5 70 004	Ahlen, Stadt .....	123,13	54 514	443	4730
05 5 70 008	Beckum, Stadt .....	111,63	37 075	332	4720
05 5 70 012	Beelen .....	31,17	5 267	169	4413
05 5 70 016	Drensteinfurt, Stadt .....	106,39	12 360	116	4406
05 5 70 020	Ennigerloh, Stadt .....	124,89	19 789	158	4722
05 5 70 024	Everswinkel .....	68,71	8 047	117	4416
05 5 70 028	Oelde, Stadt .....	102,30	28 051	274	4740
05 5 70 032	Ostbevern .....	89,00	7 533	85	4412
05 5 70 036	Sassenberg, Stadt .....	78,02	10 443	134	4414
05 5 70 040	Sendenhorst, Stadt .....	96,67	11 620	120	4415
05 5 70 044	Teigte, Stadt .....	90,28	17 725	196	4404
05 5 70 048	Wadersloh .....	117,03	12 238	105	4724
05 5 70 052	Warendorf, Stadt .....	175,88	35 498	202	4410
05 5 70	zusammen ...	1 315,10	260 160	198	X
05 5	Reg.-Bez. zusammen ...	6 901,72	2 504 866	363	X
05 7	Reg.-Bez. Detmold				
05 7 11 000	Bielefeld, Stadt .....	257,63	322 132	1 250	4800
05 7 54	Gütersloh				
	Sitz: Gütersloh, Stadt				
05 7 54 004	Borgholzhausen, Stadt .....	55,83	7 992	143	4807
05 7 54 008	Gütersloh, Stadt .....	111,98	88 537	791	4830
05 7 54 012	Halle (Westf.), Stadt .....	69,28	19 090	276	4802
05 7 54 016	Harsewinkel, Stadt .....	100,45	20 595	205	4834
05 7 54 020	Herzebrock-Clarholz .....	79,23	13 674	173	4836
05 7 54 024	Langenberg .....	38,31	7 162	187	4831
05 7 54 028	Rheda-Wiedenbrück, Stadt .....	86,66	38 967	450	4840
05 7 54 032	Rietberg, Stadt .....	110,36	24 544	222	4835
05 7 54 036	Schloß Holte-Stukenbrock .....	67,44	21 628	321	4815
05 7 54 040	Steinhagen .....	56,18	17 584	313	4803
05 7 54 044	Verl .....	71,31	20 135	282	4837
05 7 54 048	Versmold, Stadt .....	84,80	18 443	217	4804
05 7 54 052	Werther (Westf.), Stadt .....	35,30	10 672	302	4806
05 7 54	zusammen ...	967,13	309 023	320	X
05 7 58	Herford				
	Sitz: Herford, Stadt				
05 7 58 004	Bünde, Stadt .....	59,30	41 181	694	4980
05 7 58 008	Enger, Stadt .....	41,21	17 387	422	4904
05 7 58 012	Herford, Stadt .....	78,93	64 732	820	4900



3 Gemeinden in systematischer Ordnung mit Schlüsselnummer, Fläche, Bevölkerung,  
Bevölkerungsdichte und Postleitzahl am 31.12.1991

Schlüssel- nummer	Land, Reg.-Bezirk, Kreis, Gemeinde	Fläche km 2	Bevölkerung	Ein- wohner je km 2	Post- leitz- zahl
05 7 58 016	Hiddenhausen .....	23,87	20 014	838	4901
05 7 58 020	Kirchlengern .....	33,78	14 922	442	4983
05 7 58 024	Löhne, Stadt .....	59,36	39 360	663	4972
05 7 58 028	Rödinghausen .....	36,27	8 729	241	4986
05 7 58 032	Spenge, Stadt .....	40,25	15 163	377	4905
05 7 58 036	Vlotho, Stadt .....	76,92	19 748	257	4973
05 7 58	zusammen ...	449,89	241 236	536	X
05 7 62	Höxter				
	Sitz: Höxter, Stadt				
05 7 62 004	Bad Driburg, Stadt .....	115,06	17 747	154	3490
05 7 62 008	Beverungen, Stadt .....	97,80	15 302	156	3472
05 7 62 012	Borgentreich, Stadt .....	138,55	9 469	68	3532
05 7 62 016	Brakel, Stadt .....	173,72	15 924	92	3492
05 7 62 020	Höxter, Stadt .....	157,85	33 408	212	3470
05 7 62 024	Mariemünster, Stadt .....	64,23	5 153	80	3477
05 7 62 028	Nieheim, Stadt .....	79,82	6 798	85	3493
05 7 62 032	Steinheim, Stadt .....	75,68	12 748	168	4939
05 7 62 036	Warburg, Stadt .....	168,70	22 816	135	3530
05 7 62 040	Willebadessen, Stadt .....	128,13	8 426	66	3533
05 7 62	zusammen ...	1 199,54	147 791	123	X
05 7 66	Lippe				
	Sitz: Detmold, Stadt				
05 7 66 004	Augustdorf .....	42,21	8 666	205	4936
05 7 66 008	Bad Salzuflen, Stadt .....	100,05	53 998	540	4902
05 7 66 012	Barntrup, Stadt .....	59,46	9 245	155	4924
05 7 66 016	Blomberg, Stadt .....	99,12	15 527	157	4933
05 7 66 020	Detmold, Stadt .....	129,39	70 970	548	4930
05 7 66 024	Dörentrup .....	49,79	8 327	167	4926
05 7 66 028	Extertal .....	92,53	12 790	138	4923
05 7 66 032	Horn-Bad Meinberg, Stadt .....	90,16	17 782	197	4934
05 7 66 036	Kalletal .....	112,43	14 963	133	4925
05 7 66 040	Lage, Stadt .....	76,06	34 670	456	4937
05 7 66 044	Lemgo, Stadt .....	100,86	40 115	398	4920
05 7 66 048	Leopoldshöhe .....	36,94	14 087	381	4817
05 7 66 052	Lügde, Stadt .....	88,62	11 283	127	4927
05 7 66 056	Oerlinghausen, Stadt .....	32,71	15 859	485	4811
05 7 66 060	Schieder-Schwalenberg, Stadt .....	60,07	9 028	150	4938
05 7 66 064	Schlangen .....	75,98	7 656	101	4797
05 7 66	zusammen ...	1 246,38	344 966	277	X
05 7 70	Minden-Lübbecke				
	Sitz: Minden, Stadt				
05 7 70 004	Bad Oeynhausen, Stadt .....	64,79	47 385	731	4970
05 7 70 008	Espelkamp, Stadt .....	83,86	26 342	314	4992
05 7 70 012	Hille .....	102,99	14 910	145	4955
05 7 70 016	Hüllhorst .....	44,73	11 957	267	4971
05 7 70 020	Lübbecke, Stadt .....	64,94	24 183	372	4990
05 7 70 024	Minden, Stadt .....	101,07	78 909	781	4950
05 7 70 028	Petershagen, Stadt .....	211,91	24 716	117	4953
05 7 70 032	Porta Westfalica, Stadt .....	105,17	35 382	336	4952
05 7 70 036	Preußisch Oldendorf, Stadt .....	69,73	11 309	162	4994
05 7 70 040	Rahden, Stadt .....	136,82	14 261	104	4993
05 7 70 044	Stemwede .....	165,95	13 497	81	4995
05 7 70	zusammen ...	1 151,96	302 851	263	X
05 7 74	Paderborn				
	Sitz: Paderborn, Stadt				
05 7 74 004	Altenbeken .....	76,22	7 888	103	4791
05 7 74 008	Bad Lippspringe, Stadt .....	50,96	13 216	259	4792

3 Gemeinden in systematischer Ordnung mit Schlüsselnummer, Fläche, Bevölkerung, Bevölkerungsdichte und Postleitzahl am 31.12.1991

Schlüssel- nummer	Land, Reg.-Bezirk, Kreis, Gemeinde	Fläche km 2	Bevölkerung	Ein- wohner je km 2	Post- leitzahl-
05 7 74 012	Borchen .....	77,05	11 307	147	4799
05 7 74 016	Büren, Stadt .....	170,96	19 040	111	4793
05 7 74 020	Delbrück, Stadt .....	156,97	24 789	158	4795
05 7 74 024	Hövelhof .....	70,63	13 671	194	4794
05 7 74 028	Lichtenau, Stadt .....	192,14	9 898	52	4791
05 7 74 032	Paderborn, Stadt .....	179,40	125 730	701	4790
05 7 74 036	Salzkotten, Stadt .....	109,44	20 772	190	4796
05 7 74 040	Wünnenberg, Stadt .....	161,03	10 525	65	4798
05 7 74	zusammen ...	1 244,80	256 836	206	X
05 7	Reg.-Bez. zusammen ...	6 517,33	1 924 835	295	X
05 9	Reg.-Bez. Arnsberg				
05 9 11 000	Bochum, Stadt .....	145,40	398 578	2 741	4630
05 9 13 000	Dortmund, Stadt .....	280,23	601 007	2 145	4600
05 9 14 000	Hagen, Stadt .....	160,37	214 085	1 335	5800
05 9 15 000	Hamm, Stadt .....	226,10	180 323	798	4700
05 9 16 000	Herne, Stadt .....	51,41	179 137	3 484	4690
05 9 54	Ennepe-Ruhr-Kreis				
	Sitz: Schwelm, Stadt				
05 9 54 004	Breckerfeld, Stadt .....	58,66	8 546	146	5805
05 9 54 008	Ennepetal, Stadt .....	57,42	34 101	594	5828
05 9 54 012	Gevelsberg, Stadt .....	26,28	33 591	1 278	5820
05 9 54 016	Hattingen, Stadt .....	71,38	58 029	813	4320
05 9 54 020	Herdecke, Stadt .....	22,40	26 233	1 171	5804
05 9 54 024	Schwelm, Stadt .....	20,50	30 589	1 492	5830
05 9 54 028	Sprockhövel, Stadt .....	47,77	24 769	519	4322
05 9 54 032	Wetter (Ruhr), Stadt .....	31,45	28 880	918	5802
05 9 54 036	Witten, Stadt .....	72,36	105 242	1 454	5810
05 9 54	zusammen ...	408,22	349 980	857	X
05 9 58	Hochsauerlandkreis				
	Sitz: Meschede, Stadt				
05 9 58 004	Arnsberg, Stadt .....	193,44	76 296	394	5760
05 9 58 008	Bestwig .....	67,95	11 821	174	5780
05 9 58 012	Brilon, Stadt .....	228,97	25 660	112	5790
05 9 58 016	Eslohe (Sauerland) .....	113,30	9 047	80	5779
05 9 58 020	Hallenberg, Stadt .....	65,36	4 903	75	5789
05 9 58 024	Marsberg, Stadt .....	182,01	21 421	118	3538
05 9 58 028	Medebach, Stadt .....	126,05	7 724	61	5789
05 9 58 032	Meschede, Stadt .....	218,51	31 839	146	5778
05 9 58 036	Olsberg, Stadt .....	117,90	15 475	131	5787
05 9 58 040	Schmallenberg, Stadt .....	302,34	25 725	85	5948
05 9 58 044	Sundern (Sauerland), Stadt .....	192,85	27 707	144	5768
05 9 58 048	Winterberg, Stadt .....	147,83	14 725	100	5788
05 9 58	zusammen ...	1 956,51	272 343	139	X
05 9 62	Märkischer Kreis				
	Sitz: Lüdenscheid, Stadt				
05 9 62 004	Altena, Stadt .....	44,30	24 151	545	5990
05 9 62 008	Balve, Stadt .....	74,75	11 520	154	5983
05 9 62 012	Halver, Stadt .....	77,37	16 477	213	5884
05 9 62 016	Hemer, Stadt .....	67,56	34 422	510	5870
05 9 62 020	Herschfeld .....	58,92	7 171	122	5974
05 9 62 024	Iserlohn, Stadt .....	125,50	96 976	773	5860
05 9 62 028	Kierspe, Stadt .....	71,62	16 574	231	5883
05 9 62 032	Lüdenscheid, Stadt .....	86,72	79 922	922	5880

3 Gemeinden in systematischer Ordnung mit Schlüsselnummer, Fläche, Bevölkerung, Bevölkerungsdichte und Postleitzahl am 31.12.1991

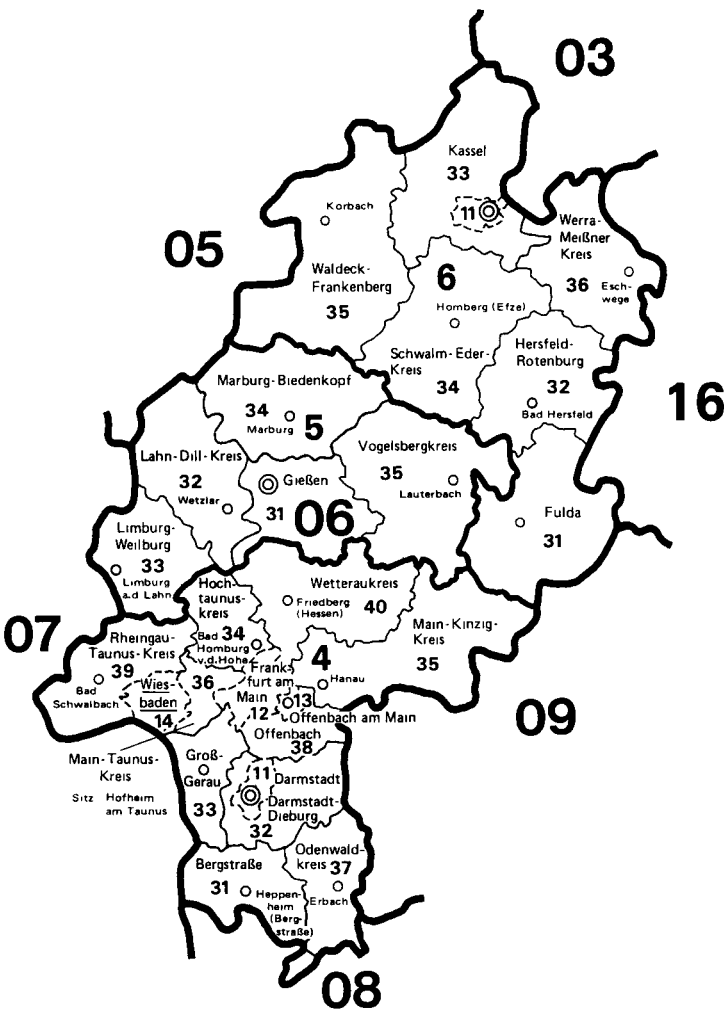
Schlüssel- nummer	Land, Reg.-Bezirk, Kreis, Gemeinde	Fläche km 2	Bevölkerung	Ein- wohner je km 2	Post- leitzahl-
05 9 62 036	Meinerzhagen, Stadt .....	115,17	20 262	176	5882
05 9 62 040	Menden (Sauerland), Stadt .....	86,07	56 525	657	5750
05 9 62 044	Nachrodt-Wiblingwerde .....	29,01	6 622	228	5992
05 9 62 048	Neuenrade, Stadt .....	54,12	11 803	218	5982
05 9 62 052	Plettenberg, Stadt .....	96,26	29 335	305	5970
05 9 62 056	Schalke, Stadt .....	38,20	12 375	324	5885
05 9 62 060	Werdohl, Stadt .....	33,35	22 197	666	5980
05 9 62	zusammen ...	1 058,92	446 332	421	X
05 9 66	Olpe				
	Sitz: Olpe, Stadt				
05 9 66 004	Attendorn, Stadt .....	97,80	22 922	234	5952
05 9 66 008	Drolshagen, Stadt .....	67,11	11 346	169	5962
05 9 66 012	Finnentrop .....	103,99	17 589	169	5950
05 9 66 016	Kirchhundem .....	147,89	12 510	85	5942
05 9 66 020	Lennestadt, Stadt .....	135,02	27 000	200	5940
05 9 66 024	Olpe, Stadt .....	85,87	24 059	280	5960
05 9 66 028	Wenden .....	72,55	17 209	237	5963
05 9 66	zusammen ...	710,23	132 635	187	X
05 9 70	Siegen-Wittgenstein				
	Sitz: Siegen, Stadt				
05 9 70 004	Bad Berleburg, Stadt .....	275,24	20 911	76	5920
05 9 70 008	Burbach .....	79,62	14 299	180	5909
05 9 70 012	Erndtebrück .....	70,86	8 152	115	5927
05 9 70 016	Freudenberg, Stadt .....	54,49	17 529	322	5905
05 9 70 020	Hilchenbach, Stadt .....	80,85	16 162	200	5912
05 9 70 024	Kreuztal, Stadt .....	70,96	31 312	441	5910
05 9 70 028	Bad Laasphe, Stadt .....	135,70	15 473	114	5928
05 9 70 032	Netphen .....	137,39	23 792	173	5902
05 9 70 036	Neunkirchen .....	39,60	14 692	371	5908
05 9 70 040	Siegen, Stadt .....	114,67	110 374	963	5900
05 9 70 044	Wilnsdorf .....	72,00	20 858	290	5901
05 9 70	zusammen ...	1 131,38	293 554	259	X
05 9 74	Soest				
	Sitz: Soest, Stadt				
05 9 74 004	Anröchte .....	73,77	9 767	132	4783
05 9 74 008	Bad Sassendorf .....	63,44	10 349	163	4772
05 9 74 012	Ense .....	51,08	10 244	201	4763
05 9 74 016	Erwitte, Stadt .....	89,29	14 051	157	4782
05 9 74 020	Geseke, Stadt .....	97,42	17 882	184	4787
05 9 74 024	Lippetal .....	126,58	11 402	90	4775
05 9 74 028	Lippstadt, Stadt .....	113,57	63 028	555	4780
05 9 74 032	Möhnesee .....	123,37	9 355	76	4773
05 9 74 036	Rüthen, Stadt .....	158,10	11 531	73	4784
05 9 74 040	Soest, Stadt .....	85,81	43 063	502	4770
05 9 74 044	Warstein, Stadt .....	157,90	28 645	181	4788
05 9 74 048	Werl .....	85,59	10 941	128	4777
05 9 74 052	Werl, Stadt .....	76,34	28 827	378	4760
05 9 74 056	Wickede (Ruhr) .....	25,20	12 024	477	5757
05 9 74	zusammen ...	1 327,46	281 109	212	X
05 9 78	Unna				
	Sitz: Unna, Stadt				
05 9 78 004	Bergkamen, Stadt .....	44,80	49 894	1 114	4709
05 9 78 008	Bönen .....	38,01	18 462	486	4703
05 9 78 012	Fröndenberg, Stadt .....	56,21	21 353	380	5758
05 9 78 016	Holzwickede .....	22,36	16 390	733	4755
05 9 78 020	Kamen, Stadt .....	40,93	46 225	1 129	4708
05 9 78 024	Lünen, Stadt .....	59,11	88 443	1 496	4670

3 Gemeinden in systematischer Ordnung mit Schlüsselnummer, Fläche, Bevölkerung,  
Bevölkerungsdichte und Postleitzahl am 31.12.1991

Schlüssel- nummer	Land, Reg.-Bezirk, Kreis, Gemeinde	Fläche km 2	Bevölkerung	Ein- wohner je km 2	Post- leit- zahl-
05 9 78 028	Schwerte, Stadt .....	56,19	50 673	902	5840
05 9 78 032	Selm, Stadt .....	60,41	25 098	415	4714
05 9 78 036	Unna, Stadt .....	88,53	63 536	718	4750
05 9 78 040	Werne, Stadt .....	75,98	29 716	391	4712
05 9 78	zusammen ...	542,53	409 790	755	X
05 9	Reg.-Bez. zusammen ...	7 998,76	3 758 873	470	X
05	Land insgesamt ...	34 070,68	17 509 866	514	X

# 06 HESSEN

Verwaltungsgrenzen nach dem Stand vom 31.12.1991



Schlüsselnummern und Namen  
der Regierungsbezirke  
(In der Karte jeweils nur die Schlüsselnummer)

- 4 Darmstadt
- 5 Gießen
- 6 Kassel

	Schlüsselnummern	Grenzen	Verwaltungssitze <sup>1)</sup>
Land:	06	———	<u>Wiesbaden</u>
Regierungsbezirk:	4	———	○
Landkreis:	31	———	○
Kreisfreie Stadt:	11	----	

1) Verwaltungssitze der Kreise sind nur benannt, wenn sie nicht mit dem Namen des Kreises übereinstimmen.



3 Gemeinden in systematischer Ordnung mit Schlüsselnummer, Fläche, Bevölkerung, Bevölkerungsdichte und Postleitzahl am 31.12.1991

Schlüssel- nummer	Land, Reg.-Bezirk, Kreis, Gemeinde	Fläche km 2	Bevölkerung	Ein- wohner je km 2	Post- leitzahl-
06	Hessen				
06 4	Reg.-Bez. Darmstadt				
06 4 11 000	Darmstadt, Stadt .....	122,35	140 040	1 145	6100
06 4 12 000	Frankfurt am Main, Stadt .....	248,35	654 079	2 634	6000
06 4 13 000	Offenbach am Main, Stadt .....	44,84	115 790	2 582	6050
06 4 14 000	Wiesbaden, Landeshauptstadt .....	203,94	264 022	1 295	6200
06 4 31	Bergstraße				
	Sitz: Heppenheim (Bergstraße), Kreisstadt				
06 4 31 001	Abtsteinach .....	11,03	2 440	221	6941
06 4 31 002	Bensheim, Stadt .....	57,83	35 535	614	6140
06 4 31 003	Biblis .....	40,44	8 206	203	6843
06 4 31 004	Birkenau .....	24,55	10 430	425	6943
06 4 31 005	Bürstadt, Stadt .....	34,47	15 332	445	6842
06 4 31 006	Einhausen .....	26,67	5 411	203	6141
06 4 31 007	Fürth .....	38,41	10 498	273	6149
06 4 31 008	Gorxheimetal .....	10,45	4 149	397	6946
06 4 31 009	Grasellenbach .....	22,87	3 619	158	6149
06 4 31 010	Groß-Rohrheim .....	19,56	3 597	184	6845
06 4 31 011	Heppenheim (Bergstraße), Kreisstadt .....	52,14	24 165	463	6148
06 4 31 012	Hirschhorn (Neckar), Stadt .....	30,86	3 936	128	6932
06 4 31 013	Lampertheim, Stadt .....	72,30	31 126	431	6840
06 4 31 014	Lautertal (Odenwald) .....	30,77	7 151	232	6147
06 4 31 015	Lindenfels, Stadt .....	21,09	5 360	254	6145
06 4 31 016	Lorsch, Stadt .....	25,23	11 344	450	6143
06 4 31 017	Mörlenbach .....	27,21	9 488	349	6942
06 4 31 018	Neckarsteinach, Stadt .....	17,22	3 872	225	6918
06 4 31 019	Rimbach .....	23,15	7 979	345	6149
06 4 31 020	Viernheim, Stadt .....	48,40	30 889	638	6806
06 4 31 021	Wald-Michelbach .....	74,35	11 370	153	6948
06 4 31 022	Zwingenberg, Stadt .....	5,66	6 148	1 086	6144
06 4 31 200	Michelbach, gemfr. Gebiet .....	4,85	—	—	—
06 4 31	zusammen ...	719,51	252 045	350	X
06 4 32	Darmstadt-Dieburg				
	Sitz: Darmstadt, Stadt				
06 4 32 001	Alsbach-Hähnlein .....	15,78	8 352	529	6146
06 4 32 002	Babenhausen, Stadt .....	66,87	15 309	229	6113
06 4 32 003	Bickenbach .....	9,26	4 632	500	6101
06 4 32 004	Dieburg, Stadt .....	23,60	13 970	592	6110
06 4 32 005	Eppertshausen .....	13,11	5 379	410	6116
06 4 32 006	Erzhausen .....	7,40	6 408	866	6106
06 4 32 007	Fischbachtal .....	13,27	2 653	200	6101
06 4 32 008	Griesheim, Stadt .....	21,41	21 764	1 017	6103
06 4 32 009	Groß-Bieberau, Stadt .....	18,27	4 018	220	6101
06 4 32 010	Groß-Umstadt, Stadt .....	86,80	19 537	225	6114
06 4 32 011	Groß-Zimmern .....	20,77	11 369	547	6112
06 4 32 012	Messel .....	14,71	3 857	262	6101
06 4 32 013	Modautal .....	31,79	4 683	147	6101
06 4 32 014	Mühltal .....	25,33	13 063	516	6109
06 4 32 015	Münster .....	20,79	12 241	589	6115
06 4 32 016	Ober-Ramstadt, Stadt .....	41,88	14 238	340	6105
06 4 32 017	Otzberg .....	41,95	6 072	145	6111
06 4 32 018	Pfungstadt, Stadt .....	42,53	24 082	566	6102
06 4 32 019	Reinheim, Stadt .....	27,70	16 863	609	6107
06 4 32 020	Roßdorf .....	20,60	10 719	520	6101
06 4 32 021	Schaafheim .....	32,16	7 951	247	6117
06 4 32 022	Seeheim-Jugenheim .....	28,00	16 487	589	6104
06 4 32 023	Weiterstadt .....	34,41	21 922	637	6108
06 4 32	zusammen ...	658,39	265 569	403	X

3 Gemeinden in systematischer Ordnung mit Schlüsselnummer, Fläche, Bevölkerung, Bevölkerungsdichte und Postleitzahl am 31.12.1991

Schlüssel- nummer	Land, Reg.-Bezirk, Kreis, Gemeinde	Fläche km 2	Bevölkerung	Ein- wohner je km 2	Post- leitzahl-
06 4 33	Groß-Gerau				
	Sitz: Groß-Gerau, Stadt				
06 4 33 001	Biebesheim am Rhein .....	18,69	6 227	333	6083
06 4 33 002	Bischofsheim .....	9,03	12 906	1 429	6094
06 4 33 003	Büttelborn .....	30,01	11 562	385	6087
06 4 33 004	Gernsheim, Stadt .....	40,11	9 040	225	6084
06 4 33 005	Ginsheim-Gustavsburg .....	13,94	14 828	1 064	6095
06 4 33 006	Groß-Gerau, Stadt .....	54,47	22 548	414	6080
06 4 33 007	Kelsterbach, Stadt .....	15,39	14 188	922	6092
06 4 33 008	Mörfelden-Walldorf, Stadt .....	44,16	29 914	677	6082
06 4 33 009	Nauheim .....	13,77	10 243	744	6085
06 4 33 010	Raunheim, Stadt .....	12,61	11 465	909	6096
06 4 33 011	Riedstadt .....	73,76	17 849	242	6086
06 4 33 012	Rüsselsheim, Stadt .....	58,29	59 996	1 029	6090
06 4 33 013	Stockstadt am Rhein .....	18,71	5 442	291	6081
06 4 33 014	Trebur .....	50,14	11 419	228	6097
06 4 33	zusammen ...	453,08	237 627	524	X
06 4 34	Hochtaunuskreis				
	Sitz: Bad Homburg v.d. Höhe, Stadt				
06 4 34 001	Bad Homburg v.d. Höhe, Stadt .....	51,17	51 663	1 010	6380
06 4 34 002	Friedrichsdorf, Stadt .....	30,16	23 770	788	6382
06 4 34 003	Glashütten .....	27,07	5 194	192	6246
06 4 34 004	Grävenwiesbach .....	43,16	4 393	102	6394
06 4 34 005	Königstein im Taunus, Stadt .....	25,07	15 976	637	6240
06 4 34 006	Kronberg im Taunus, Stadt .....	18,62	17 983	966	6242
06 4 34 007	Neu-Anspach .....	36,14	11 721	324	6392
06 4 34 008	Oberursel (Taunus), Stadt .....	45,37	40 495	893	6370
06 4 34 009	Schmitten .....	35,51	8 018	226	6384
06 4 34 010	Steinbach (Taunus), Stadt .....	4,40	10 062	2 287	6374
06 4 34 011	Usingen, Stadt .....	55,86	12 554	225	6390
06 4 34 012	Wehrheim .....	38,38	8 243	215	6393
06 4 34 013	Weilrod .....	71,22	6 283	88	6395
06 4 34	zusammen ...	482,13	216 355	449	X
06 4 35	Main-Kinzig-Kreis				
	Sitz: Hanau, Stadt				
06 4 35 001	Bad Orb, Stadt .....	47,78	9 442	198	6482
06 4 35 002	Bad Soden-Salmünster, Stadt .....	58,60	12 202	208	6483
06 4 35 003	Biebergemünd .....	78,54	7 690	98	6465
06 4 35 004	Birstein .....	86,63	6 331	73	6484
06 4 35 005	Brachtal .....	30,85	5 043	163	6486
06 4 35 006	Bruchköbel, Stadt .....	29,68	18 654	629	6454
06 4 35 007	Erlensee .....	18,59	11 494	618	6455
06 4 35 008	Flörsbachtal .....	52,11	2 557	49	6487
06 4 35 009	Freigericht .....	33,42	13 395	401	6463
06 4 35 010	Gelnhausen, Barbarossastadt .....	45,22	20 185	446	6460
06 4 35 011	Großkrotzenburg .....	7,45	7 082	951	6451
06 4 35 012	Gründau .....	67,60	12 324	182	6466
06 4 35 013	Hammersbach .....	20,15	4 456	221	6451
06 4 35 014	Hanau, Stadt .....	76,50	87 724	1 147	6450
06 4 35 015	Hasselroth .....	18,92	7 255	383	6467
06 4 35 016	Jossgrund .....	50,61	3 971	78	6485
06 4 35 017	Langenselbold, Stadt .....	26,26	11 651	444	6456
06 4 35 018	Linsengericht .....	29,82	8 846	297	6464
06 4 35 019	Maintal, Stadt .....	32,40	36 572	1 129	6457
06 4 35 020	Neuberg .....	10,54	4 905	465	6451
06 4 35 021	Nidderau, Stadt .....	46,73	15 970	342	6369
06 4 35 022	Niederdorfelden .....	6,55	2 982	455	6369
06 4 35 023	Rodenbach .....	16,71	11 623	696	6458
06 4 35 024	Ronneburg .....	14,25	2 995	210	6451
06 4 35 025	Schlüchtern, Stadt .....	113,29	14 839	131	6490
06 4 35 026	Schöneck .....	21,49	10 523	490	6369
06 4 35 027	Sinntal .....	111,82	10 021	90	6492



3 Gemeinden in systematischer Ordnung mit Schlüsselnummer, Fläche, Bevölkerung, Bevölkerungsdichte und Postleitzahl am 31.12.1991

Schlüssel- nummer	Land, Reg.-Bezirk, Kreis, Gemeinde	Fläche km 2	Bevölkerung	Ein- wohner je km 2	Post- leitzahl-
06 4 35 028	Steinau an der Straße, Stadt .....	104,84	10 729	102	6497
06 4 35 029	Wächtersbach, Stadt .....	50,80	10 946	215	6480
06 4 35 200	Gutsbezirk Spessart, gemfr. Gebiet .....	89,20	—	—	—
06 4 35	zusammen ...	1 397,35	382 407	274	X
06 4 36	Main-Taunus-Kreis				
	Sitz: Hofheim am Taunus, Kreisstadt				
06 4 36 001	Bad Soden am Taunus, Stadt .....	12,45	19 247	1 546	6232
06 4 36 002	Eppstein, Stadt .....	24,19	12 357	511	6239
06 4 36 003	Eschborn, Stadt .....	12,14	18 401	1 516	6236
06 4 36 004	Flörsheim am Main, Stadt .....	22,95	17 235	751	6093
06 4 36 005	Hattersheim am Main, Stadt .....	15,82	23 951	1 514	6234
06 4 36 006	Hochheim am Main, Stadt .....	19,43	15 933	820	6203
06 4 36 007	Hofheim am Taunus, Kreisstadt .....	57,38	35 375	617	6238
06 4 36 008	Kelkheim (Taunus), Stadt .....	30,76	26 188	851	6233
06 4 36 009	Kriftel .....	6,76	10 280	1 521	6239
06 4 36 010	Liederbach am Taunus .....	6,20	7 276	1 174	6237
06 4 36 011	Schwalbach am Taunus, Stadt .....	6,47	14 588	2 255	6231
06 4 36 012	Sulzbach (Taunus) .....	7,85	7 823	997	6231
06 4 36	zusammen ...	222,40	208 654	938	X
06 4 37	Odenwaldkreis				
	Sitz: Erbach, Kreisstadt				
06 4 37 001	Bad König, Stadt .....	46,72	8 741	187	6123
06 4 37 002	Beerfelden, Stadt .....	71,18	7 050	99	6124
06 4 37 003	Brensbach .....	23,18	5 106	220	6101
06 4 37 004	Breuberg, Stadt .....	30,76	7 223	235	6127
06 4 37 005	Brombachtal .....	20,44	3 559	174	6126
06 4 37 006	Erbach, Kreisstadt .....	61,53	11 702	190	6120
06 4 37 007	Fränkisch-Crumbach .....	16,10	3 143	195	6101
06 4 37 008	Hesseneck .....	29,99	770	26	6121
06 4 37 009	Höchst i. Odw. ....	30,51	9 153	300	6128
06 4 37 010	Lützelbach .....	35,44	6 794	192	6129
06 4 37 011	Michelstadt, Stadt .....	86,99	15 680	180	6120
06 4 37 012	Mossautal .....	35,78	2 483	69	6121
06 4 37 013	Reichelsheim (Odenwald) .....	70,93	8 491	120	6101
06 4 37 014	Rothenberg .....	30,47	2 486	82	6121
06 4 37 015	Sensbachtal .....	33,94	1 123	33	6121
06 4 37	zusammen ...	623,96	93 504	150	X
06 4 38	Offenbach				
	Sitz: Offenbach am Main, Stadt				
06 4 38 001	Dietzenbach, Stadt .....	21,67	30 241	1 396	6057
06 4 38 002	Dreieich, Stadt .....	53,29	39 430	740	6072
06 4 38 003	Egelsbach .....	14,82	9 426	636	6073
06 4 38 004	Hainburg .....	15,94	14 407	904	6452
06 4 38 005	Heusenstamm, Stadt .....	19,03	18 553	975	6056
06 4 38 006	Langen, Stadt .....	29,12	32 499	1 116	6070
06 4 38 007	Mainhausen .....	17,92	7 585	423	6451
06 4 38 008	Mühlheim am Main, Stadt .....	20,74	24 778	1 195	6052
06 4 38 009	Neu-Isenburg, Stadt .....	24,21	36 235	1 497	6078
06 4 38 010	Obertshausen, Stadt .....	13,56	23 860	1 760	6053
06 4 38 011	Rodgau, Stadt .....	65,04	40 574	624	6054
06 4 38 012	Rödermark, Stadt .....	29,99	25 385	846	6074
06 4 38 013	Seligenstadt, Stadt .....	30,84	18 286	593	6453
06 4 38	zusammen ...	356,17	321 259	902	X
06 4 39	Rheingau-Taunus-Kreis				
	Sitz: Bad Schwalbach, Kreisstadt				
06 4 39 001	Aarbergen .....	34,00	6 421	189	6209
06 4 39 002	Bad Schwalbach, Kreisstadt .....	40,29	10 512	261	6208

3 Gemeinden in systematischer Ordnung mit Schlüsselnummer, Fläche, Bevölkerung, Bevölkerungsdichte und Postleitzahl am 31.12.1991

Schlüssel- nummer	Land, Reg.-Bezirk, Kreis, Gemeinde	Fläche km 2	Bevölkerung	Ein- wohner je km 2	Post- leitzahl-
06 4 39 003	Eltville am Rhein, Stadt .....	46,77	16 047	343	6228
06 4 39 004	Geisenheim, Stadt .....	40,34	11 080	275	6222
06 4 39 005	Heidenrod .....	95,93	7 554	79	6209
06 4 39 006	Hohenstein .....	63,79	6 139	96	6209
06 4 39 007	Hünstetten .....	50,56	8 615	170	6274
06 4 39 008	Idstein, Stadt .....	79,70	20 833	261	6270
06 4 39 009	Kiedrich .....	12,35	3 584	290	6229
06 4 39 010	Lorch, Stadt .....	54,55	4 694	86	6223
06 4 39 011	Niedernhausen .....	35,25	13 571	385	6272
06 4 39 012	Oestrich-Winkel, Stadt .....	59,55	11 615	195	6227
06 4 39 013	Rüdesheim am Rhein, Stadt .....	51,45	9 969	194	6220
06 4 39 014	Schlangenberg .....	36,55	5 889	161	6229
06 4 39 015	Taunusstein, Stadt .....	67,04	27 011	403	6204
06 4 39 016	Waldems .....	36,68	5 437	148	6273
06 4 39 017	Walluf .....	6,74	5 647	838	6229
06 4 39	zusammen ...	811,54	174 618	215	X
06 4 40	Wetteraukreis				
	Sitz: Friedberg (Hessen), Kreisstadt				
06 4 40 001	Altenstadt .....	30,07	10 595	352	6472
06 4 40 002	Bad Nauheim, Stadt .....	32,55	28 730	883	6350
06 4 40 003	Bad Vilbel, Stadt .....	25,65	25 347	988	6368
06 4 40 004	Büdingen, Stadt .....	122,88	18 736	152	6470
06 4 40 005	Butzbach, Stadt .....	106,60	22 772	214	6308
06 4 40 006	Echzell .....	37,61	5 606	149	6363
06 4 40 007	Florstadt .....	39,60	8 165	206	6364
06 4 40 008	Friedberg (Hessen), Kreisstadt .....	50,17	24 795	494	6360
06 4 40 009	Gedern, Stadt .....	75,25	7 210	96	6473
06 4 40 010	Glauburg .....	12,67	3 068	242	6475
06 4 40 011	Hirzenhain .....	16,11	2 907	180	6476
06 4 40 012	Karben, Stadt .....	43,96	20 191	459	6367
06 4 40 013	Kefenrod .....	30,66	2 721	89	6471
06 4 40 014	Limeshain .....	12,51	4 984	398	6477
06 4 40 015	Münzenberg, Stadt .....	31,63	5 123	162	6309
06 4 40 016	Nidda, Stadt .....	118,34	17 788	150	6478
06 4 40 017	Niddatal, Stadt .....	40,21	8 491	211	6361
06 4 40 018	Ober-Mörlen .....	37,65	5 398	143	6352
06 4 40 019	Ortenberg, Stadt .....	54,70	8 574	157	6474
06 4 40 020	Ranstadt .....	34,26	4 491	131	6479
06 4 40 021	Reichelsheim (Wetterau), Stadt .....	27,60	6 173	224	6361
06 4 40 022	Rockenbach .....	16,14	3 805	236	6309
06 4 40 023	Rosbach v.d. Höhe, Stadt .....	45,33	10 490	231	6365
06 4 40 024	Wölfersheim .....	43,15	8 486	197	6366
06 4 40 025	Wöllstadt .....	15,38	5 474	356	6362
06 4 40	zusammen ...	1 100,68	270 120	245	X
06 4	Reg.-Bez. zusammen ...	7 444,69	3 596 089	483	X
06 5	Reg.-Bez. Gießen				
06 5 31	Gießen				
	Sitz: Gießen, Universitätsstadt				
06 5 31 001	Allendorf (Lumda), Stadt .....	22,01	3 820	174	6301
06 5 31 002	Biebertal .....	43,93	10 224	233	6301
06 5 31 003	Buseck .....	38,67	11 488	297	6305
06 5 31 004	Fernwald .....	21,57	6 279	291	6301
06 5 31 005	Gießen, Universitätsstadt .....	72,56	73 763	1 017	6300
06 5 31 006	Grünberg, Stadt .....	89,25	13 048	146	6310
06 5 31 007	Heuchelheim .....	10,58	7 531	712	6301
06 5 31 008	Hungen, Stadt .....	86,75	12 354	142	6303
06 5 31 009	Langgöns .....	52,54	10 596	202	6306
06 5 31 010	Laubach, Stadt .....	97,01	10 017	103	6312
06 5 31 011	Lich, Stadt .....	77,64	12 601	162	6302
06 5 31 012	Linden, Stadt .....	22,77	11 447	503	6307
06 5 31 013	Lollar, Stadt .....	21,90	9 436	431	6304

3 Gemeinden in systematischer Ordnung mit Schlüsselnummer, Fläche, Bevölkerung,  
Bevölkerungsdichte und Postleitzahl am 31.12.1991

Schlüssel- nummer	Land, Reg.-Bezirk, Kreis, Gemeinde	Fläche km 2	Bevölkerung	Ein- wohner je km 2	Post- leitz- zahl-
06 5 31 014	Pohlheim, Stadt .....	38,00	15 697	413	6301
06 5 31 015	Rabenau .....	43,40	5 405	125	6301
06 5 31 016	Reiskirchen .....	44,98	9 317	207	6301
06 5 31 017	Staufenberg, Stadt .....	28,11	7 628	271	6301
06 5 31 018	Wettenberg .....	42,97	11 479	267	6301
06 5 31	zusammen ...	854,64	242 130	283	X
06 5 32	Lahn-Dill-Kreis				
	Sitz: Wetzlar, Stadt				
06 5 32 001	Aßlar, Stadt .....	43,59	12 686	291	6334
06 5 32 002	Bischoffen .....	35,37	3 492	99	6339
06 5 32 003	Braunfels, Stadt .....	47,29	10 641	225	6333
06 5 32 004	Breitscheid .....	31,75	4 732	149	6349
06 5 32 005	Dietzhölztal .....	37,44	6 294	168	6344
06 5 32 006	Dillenburg, Stadt .....	83,88	24 582	293	6340
06 5 32 007	Driedorf .....	47,55	4 950	104	6349
06 5 32 008	Ehringshausen .....	45,43	8 765	193	6332
06 5 32 009	Eschenburg .....	45,75	10 256	224	6345
06 5 32 010	Greifenstein .....	67,42	7 347	109	6349
06 5 32 011	Haiger, Stadt .....	106,69	19 395	182	6342
06 5 32 012	Herborn, Stadt .....	63,88	21 030	329	6348
06 5 32 013	Hohenahr .....	45,67	4 761	104	6331
06 5 32 014	Hüttenberg .....	40,74	9 401	231	6338
06 5 32 015	Lahnau .....	23,93	8 112	339	6335
06 5 32 016	Leun, Stadt .....	28,66	5 407	189	6337
06 5 32 017	Mittenaar .....	35,17	4 998	142	6349
06 5 32 018	Schöffengrund .....	34,11	6 116	179	6331
06 5 32 019	Siegbach .....	29,08	3 021	104	6349
06 5 32 020	Sinn .....	18,72	6 287	336	6349
06 5 32 021	Solms, Stadt .....	34,06	12 992	381	6336
06 5 32 022	Waldsolms .....	44,75	4 398	98	6331
06 5 32 023	Wetzlar, Stadt .....	75,67	52 403	693	6330
06 5 32	zusammen ...	1 066,60	252 066	236	X
06 5 33	Limburg-Weilburg				
	Sitz: Limburg a.d. Lahn, Kreisstadt				
06 5 33 001	Beselich .....	31,53	5 089	161	6251
06 5 33 002	Brechen .....	24,86	6 446	259	6259
06 5 33 003	Bad Camberg, Stadt .....	54,64	13 196	242	6277
06 5 33 004	Dornburg .....	33,21	8 132	245	6255
06 5 33 005	Eibtal .....	11,11	2 437	219	6251
06 5 33 006	Elz .....	16,86	6 889	409	6254
06 5 33 007	Hadamar, Stadt .....	40,99	11 074	270	6253
06 5 33 008	Hünfelden .....	62,70	9 544	152	6257
06 5 33 009	Limburg a.d. Lahn, Kreisstadt .....	45,16	30 448	674	6250
06 5 33 010	Löhnberg .....	33,85	4 411	130	6293
06 5 33 011	Mengerskirchen .....	30,82	5 319	173	6296
06 5 33 012	Merenberg .....	23,10	3 017	131	6295
06 5 33 013	Runkel, Stadt .....	43,75	9 096	208	6258
06 5 33 014	Selters (Taunus) .....	40,47	7 366	182	6251
06 5 33 015	Villmar .....	43,10	6 602	153	6256
06 5 33 016	Waldbrunn (Westerwald) .....	29,73	5 567	187	6251
06 5 33 017	Weilburg, Stadt .....	57,40	13 279	231	6290
06 5 33 018	Weilmünster, Marktflecken .....	77,42	9 002	116	6292
06 5 33 019	Weinbach .....	37,65	4 575	122	6294
06 5 33	zusammen ...	738,35	161 489	219	X
06 5 34	Marburg-Biedenkopf				
	Sitz: Marburg, Universitätsstadt				
06 5 34 001	Amöneburg, Stadt .....	43,95	5 056	115	3572
06 5 34 002	Angelburg .....	16,72	3 505	210	6347
06 5 34 003	Bad Endbach .....	39,84	8 435	212	3551
06 5 34 004	Biedenkopf, Stadt .....	90,33	14 478	160	3560
06 5 34 005	Breidenbach .....	44,83	6 453	144	3565

3 Gemeinden in systematischer Ordnung mit Schlüsselnummer, Fläche, Bevölkerung,  
Bevölkerungsdichte und Postleitzahl am 31.12.1991

Schlüssel- nummer	Land, Reg.-Bezirk, Kreis, Gemeinde	Fläche km 2	Bevölkerung	Ein- wohner je km 2	Post- leitz- zahl
06 5 34 006	Cölbe .....	26,67	6 506	244	3553
06 5 34 007	Dautphetal .....	72,03	12 377	172	3563
06 5 34 008	Ebsdorfergrund .....	72,85	8 590	118	3557
06 5 34 009	Fronhausen .....	27,88	3 809	137	3555
06 5 34 010	Gladenbach, Stadt .....	72,28	11 490	159	3554
06 5 34 011	Kirchhain, Stadt .....	90,92	15 693	173	3575
06 5 34 012	Lahnthal .....	40,49	6 464	160	3551
06 5 34 013	Lohra .....	49,18	5 461	111	3554
06 5 34 014	Marburg, Universitätsstadt .....	123,94	75 331	608	3550
06 5 34 015	Münchhausen .....	41,54	3 694	89	3551
06 5 34 016	Neustadt (Hessen), Stadt .....	56,88	8 935	157	3577
06 5 34 017	Rauschenberg, Stadt .....	67,33	4 567	68	3576
06 5 34 018	Stadtallendorf, Stadt .....	78,30	21 341	273	3570
06 5 34 019	Steffenberg .....	24,31	4 337	178	3564
06 5 34 020	Weimar .....	47,05	6 572	140	3556
06 5 34 021	Wetter (Hessen), Stadt .....	104,57	9 081	87	3552
06 5 34 022	Wohratal .....	30,66	2 449	80	3571
06 5 34	zusammen ...	1 262,55	244 624	194	X
06 5 35	Vogelsbergkreis				
	Sitz: Lauterbach (Hessen), Kreisstadt				
06 5 35 001	Alsfeld, Stadt .....	129,69	17 592	136	6320
06 5 35 002	Anrifftal .....	26,59	2 110	79	6327
06 5 35 003	Feldatal .....	55,69	3 086	55	6324
06 5 35 004	Freiensteinau .....	65,67	3 345	51	6494
06 5 35 005	Gemünden (Felda) .....	55,00	3 126	57	6316
06 5 35 006	Grebenu, Stadt .....	55,38	3 188	58	6325
06 5 35 007	Grebenhain .....	91,62	5 229	57	6424
06 5 35 008	Herbstein, Stadt .....	79,99	5 109	64	6422
06 5 35 009	Homburg (Ohm), Stadt .....	88,02	7 753	88	6313
06 5 35 010	Kirrtorf, Stadt .....	79,88	3 670	46	6322
06 5 35 011	Lauterbach (Hessen), Kreisstadt .....	102,00	14 390	141	6420
06 5 35 012	Lautertal (Vogelsberg) .....	53,61	2 618	49	6425
06 5 35 013	Mücke .....	86,23	9 622	112	6315
06 5 35 014	Romrod, Stadt .....	54,43	3 012	55	6326
06 5 35 015	Schlitz, Stadt .....	142,09	10 006	70	6407
06 5 35 016	Schotten, Stadt .....	133,56	11 119	83	6479
06 5 35 017	Schwalmtal .....	54,38	3 355	62	6323
06 5 35 018	Ulrichstein, Stadt .....	65,61	3 683	56	6314
06 5 35 019	Wartenberg .....	39,54	3 757	95	6423
06 5 35	zusammen ...	1 458,98	115 770	79	X
06 5	Reg.-Bez. zusammen ...	5 381,12	1 016 079	189	X
06 6	Reg.-Bez. Kassel				
06 6 11 000	Kassel, Stadt .....	106,77	196 828	1 843	3500
06 6 31	Fulda				
	Sitz: Fulda, Stadt				
06 6 31 001	Bad Salzschlirf .....	13,04	3 130	240	6427
06 6 31 002	Burghaun .....	65,05	6 013	92	6419
06 6 31 003	Dipperz .....	30,05	3 005	100	6409
06 6 31 004	Ebersburg .....	37,05	4 234	114	6408
06 6 31 005	Ehrenberg (Rhön) .....	40,84	2 862	70	6414
06 6 31 006	Eichenzell .....	55,97	8 812	157	6405
06 6 31 007	Eiterfeld .....	89,83	7 375	82	6419
06 6 31 008	Frieden .....	49,65	8 132	164	6403
06 6 31 009	Fulda, Stadt .....	104,04	57 180	550	6400
06 6 31 010	Gersfeld (Rhön), Stadt .....	89,37	5 918	66	6412
06 6 31 011	Großenlöder .....	73,92	8 136	110	6402
06 6 31 012	Hilders .....	70,39	5 036	72	6414
06 6 31 013	Hofbieber .....	87,18	5 528	63	6417
06 6 31 014	Hosenfeld .....	50,71	4 193	83	6406
06 6 31 015	Hünfeld, Stadt .....	119,75	14 219	119	6418
06 6 31 016	Kalbach .....	70,64	5 862	83	6401

3 Gemeinden in systematischer Ordnung mit Schlüsselnummer, Fläche, Bevölkerung, Bevölkerungsdichte und Postleitzahl am 31.12.1991

Schlüssel- nummer	Land, Reg.-Bezirk, Kreis, Gemeinde	Fläche km 2	Bevölkerung	Ein- wohner je km 2	Post- leitz- zahl-
06 6 31 017	Künzell .....	30,29	14 986	495	6411
06 6 31 018	Neuhof .....	90,28	10 805	120	6404
06 6 31 019	Nüsttal .....	45,52	2 508	55	6419
06 6 31 020	Petersberg .....	35,51	13 735	387	6415
06 6 31 021	Poppenhausen (Wasserkuppe) .....	40,77	2 576	63	6416
06 6 31 022	Rasdorf .....	30,07	1 661	55	6419
06 6 31 023	Tann (Rhön), Stadt .....	60,45	4 822	80	6413
06 6 31	zusammen ...	1 380,37	200 728	145	X
06 6 32	Hersfeld-Rotenburg				
	Sitz: Bad Hersfeld, Kreisstadt				
06 6 32 001	Alheim .....	63,83	4 890	77	6445
06 6 32 002	Bad Hersfeld, Kreisstadt .....	73,81	30 404	412	6430
06 6 32 003	Bebra, Stadt .....	93,63	15 755	168	6440
06 6 32 004	Breitenbach a. Herzberg .....	42,14	1 990	47	6431
06 6 32 005	Cornberg .....	23,36	1 903	81	6441
06 6 32 006	Friedewald .....	39,65	2 508	63	6431
06 6 32 007	Haunack .....	17,75	3 471	196	6431
06 6 32 008	Haunetal .....	54,90	3 207	58	6419
06 6 32 009	Heringen (Werra), Stadt .....	61,18	8 958	146	6432
06 6 32 010	Hohenroda .....	35,74	3 753	105	6431
06 6 32 011	Kirchheim .....	50,64	4 087	81	6437
06 6 32 012	Ludwigsau .....	111,91	5 740	51	6438
06 6 32 013	Nentershausen .....	57,06	3 448	60	6446
06 6 32 014	Neuenstein .....	64,85	3 113	48	6431
06 6 32 015	Niederaula .....	64,17	5 297	83	6434
06 6 32 016	Philippsthal (Werra) .....	21,31	4 908	230	6433
06 6 32 017	Ronshausen .....	37,65	2 680	71	6447
06 6 32 018	Rotenburg a.d. Fulda, Stadt .....	79,84	14 264	179	6442
06 6 32 019	Schenklengsfeld .....	63,78	4 888	77	6436
06 6 32 020	Wildeck .....	39,86	5 237	131	6444
06 6 32	zusammen ...	1 097,06	130 501	119	X
06 6 33	Kassel				
	Sitz: Kassel, Stadt				
06 6 33 001	Ahnatal .....	18,03	7 715	428	3501
06 6 33 002	Bad Karlshafen, Stadt .....	14,85	4 824	325	3522
06 6 33 003	Baunatal, Stadt .....	38,27	25 288	661	3507
06 6 33 004	Breuna .....	40,47	3 763	93	3549
06 6 33 005	Calden .....	54,84	7 045	128	3527
06 6 33 006	Emstal .....	38,67	5 989	155	3501
06 6 33 007	Espenau .....	13,59	4 785	352	3501
06 6 33 008	Fuldabrück .....	17,85	9 000	504	3501
06 6 33 009	Fulda .....	33,68	13 137	390	3501
06 6 33 010	Grebenstein, Stadt .....	49,85	5 979	120	3523
06 6 33 011	Habichtswald .....	28,21	4 901	174	3501
06 6 33 012	Helsa .....	25,77	6 083	236	3506
06 6 33 013	Hofgeismar, Stadt .....	86,39	15 241	176	3520
06 6 33 014	Immenhausen, Stadt .....	28,53	7 064	248	3524
06 6 33 015	Kaufungen .....	26,13	10 680	409	3504
06 6 33 016	Liebenau, Stadt .....	48,87	3 580	73	3528
06 6 33 017	Lohfelden .....	16,57	12 855	776	3503
06 6 33 018	Naumburg, Stadt .....	66,18	5 365	81	3501
06 6 33 019	Nieste .....	4,05	1 498	370	3501
06 6 33 020	Niestetal .....	22,15	10 071	455	3501
06 6 33 021	Oberweser .....	41,16	3 840	93	3525
06 6 33 022	Reinhardshagen .....	12,99	5 143	396	3512
06 6 33 023	Schauenburg .....	30,85	10 111	328	3501
06 6 33 024	Söhrewald .....	58,90	4 930	84	3501
06 6 33 025	Trendelburg, Stadt .....	69,35	5 784	83	3526
06 6 33 026	Vellmar, Stadt .....	13,97	17 621	1 261	3502
06 6 33 027	Walsburg .....	11,43	2 622	229	3417
06 6 33 028	Wolfhagen, Stadt .....	111,95	12 647	113	3549
06 6 33 029	Zierenberg, Stadt .....	86,53	6 603	76	3501
06 6 33 200	Gutsbezirk Reinhardswald, gemfr. Gebiet .	182,57	—	—	—
06 6 33	zusammen ...	1 292,65	234 164	181	X

3 Gemeinden in systematischer Ordnung mit Schlüsselnummer, Fläche, Bevölkerung,  
Bevölkerungsdichte und Postleitzahl am 31.12.1991

Schlüssel- nummer	Land, Reg.-Bezirk, Kreis, Gemeinde	Fläche km 2	Bevölkerung	Ein- wohner je km 2	Post- leitzahl
06 6 34	Schwalbm-Eder-Kreis				
	Sitz: Homberg (Efze), Kreisstadt				
06 6 34 001	Borken (Hessen), Stadt .....	82,30	14 070	171	3587
06 6 34 002	Edermünde .....	25,83	6 848	265	3501
06 6 34 003	Felsberg, Stadt .....	83,28	11 382	137	3582
06 6 34 004	Frielendorf .....	85,82	7 807	91	3579
06 6 34 005	Fritzlar, Stadt .....	88,79	14 079	159	3580
06 6 34 006	Gilserberg .....	61,58	3 563	58	3579
06 6 34 007	Gudensberg, Stadt .....	46,50	7 687	165	3505
06 6 34 008	Guxhagen .....	26,27	4 796	183	3501
06 6 34 009	Homberg (Efze), Kreisstadt .....	99,98	14 970	150	3588
06 6 34 010	Jesberg .....	49,77	2 972	60	3579
06 6 34 011	Knüllwald .....	100,62	5 486	55	3589
06 6 34 012	Körle .....	17,49	2 613	149	3501
06 6 34 013	Malsfeld .....	34,49	4 080	118	3509
06 6 34 014	Melsungen, Stadt .....	63,10	13 271	210	3508
06 6 34 015	Morschen .....	47,94	3 888	81	3509
06 6 34 016	Neuental .....	38,65	3 485	90	3585
06 6 34 017	Neukirchen, Stadt .....	66,26	7 104	107	3579
06 6 34 018	Niedenstein, Stadt .....	30,61	5 009	164	3501
06 6 34 019	Oberaula .....	43,92	3 584	82	6435
06 6 34 020	Ottrau .....	48,49	2 571	53	3579
06 6 34 021	Schrecksbach .....	36,61	3 289	90	3579
06 6 34 022	Schwalmsstadt, Stadt .....	84,74	17 940	212	3578
06 6 34 023	Schwarzenborn, Stadt .....	26,90	1 338	50	3579
06 6 34 024	Spangenberg, Stadt .....	97,70	6 586	67	3509
06 6 34 025	Wabern .....	51,41	7 469	145	3583
06 6 34 026	Willingshausen .....	59,95	5 222	87	3579
06 6 34 027	Zwesten .....	39,45	3 731	95	3584
06 6 34	zusammen ...	1 538,45	184 840	120	X
06 6 35	Waldeck-Frankenberg				
	Sitz: Korbach, Kreisstadt				
06 6 35 001	Allendorf (Eder) .....	41,79	4 557	109	3559
06 6 35 002	Arolsen, Stadt .....	126,32	15 626	124	3548
06 6 35 003	Bad Wildungen, Stadt .....	120,08	17 235	144	3590
06 6 35 004	Battenberg (Eder), Stadt .....	64,73	5 602	87	3559
06 6 35 005	Bromskirchen .....	35,23	1 868	53	5789
06 6 35 006	Burgwald .....	41,30	4 946	120	3559
06 6 35 007	Diemelsee .....	121,70	5 647	46	3543
06 6 35 008	Diemelstadt, Stadt .....	82,58	5 727	69	3549
06 6 35 009	Edertal .....	115,73	6 567	57	3593
06 6 35 010	Frankenau, Stadt .....	57,29	3 468	61	3559
06 6 35 011	Frankenberg (Eder), Stadt .....	124,87	17 576	141	3558
06 6 35 012	Gemünden (Wohra), Stadt .....	58,67	3 859	66	3573
06 6 35 013	Haina (Kloster) .....	91,28	3 848	42	3559
06 6 35 014	Hatzfeld (Eder), Stadt .....	58,52	3 324	57	3559
06 6 35 015	Korbach, Kreisstadt .....	123,97	22 465	181	3540
06 6 35 016	Lichtenfels, Stadt .....	96,74	4 452	46	3559
06 6 35 017	Rosenthal, Stadt .....	51,54	2 300	45	3559
06 6 35 018	Twistetal .....	74,01	4 741	64	3549
06 6 35 019	Vöhl .....	98,80	6 304	64	3546
06 6 35 020	Volkmarsen, Stadt .....	67,47	6 763	100	3549
06 6 35 021	Waldeck, Stadt .....	115,74	7 523	65	3544
06 6 35 022	Willingen (Upland) .....	80,19	6 722	84	3542
06 6 35	zusammen ...	1 848,55	161 120	87	X
06 6 36	Werra-Meißner-Kreis				
	Sitz: Eschwege, Kreisstadt				
06 6 36 001	Bad Sooden-Allendorf, Stadt .....	73,52	9 554	130	3437
06 6 36 002	Berkatal .....	19,56	1 880	96	3441
06 6 36 003	Eschwege, Kreisstadt .....	63,27	22 590	357	3440
06 6 36 004	Großalmerode, Stadt .....	37,62	7 824	208	3432
06 6 36 005	Herleshausen .....	59,52	2 982	50	3443

3 Gemeinden in systematischer Ordnung mit Schlüsselnummer, Fläche, Bevölkerung,  
Bevölkerungsdichte und Postleitzahl am 31.12.1991

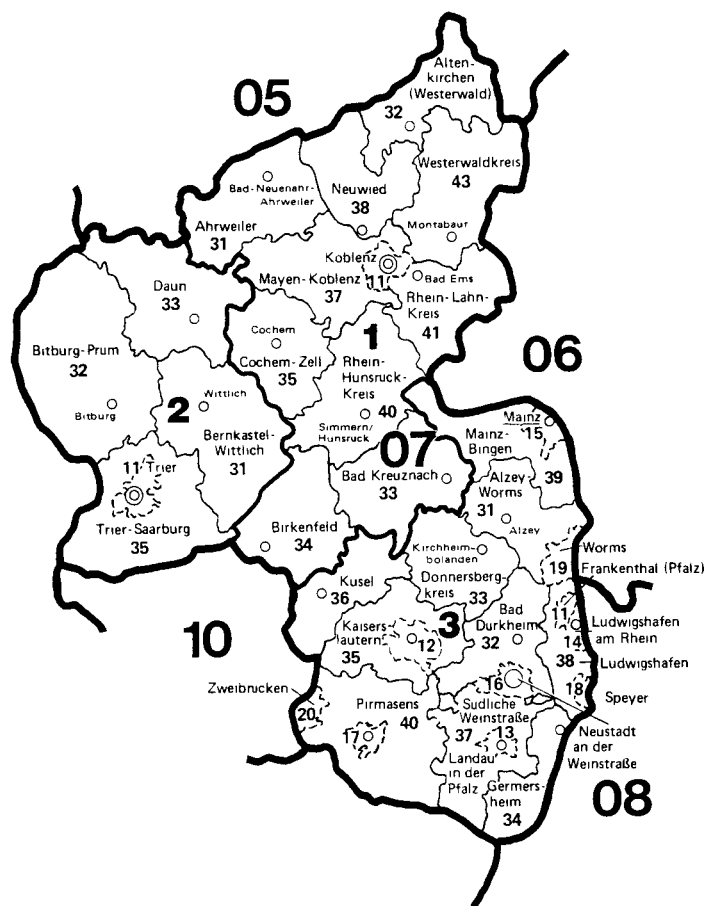
Schlüssel- nummer	Land, Reg.-Bezirk, Kreis, Gemeinde	Fläche km 2	Bevölkerung	Ein- wohner je km 2	Post- leit- zahl-
06 6 36 006	Hessisch Lichtenau, Stadt .....	105,87	14 381	136	3436
06 6 36 007	Meinhard .....	39,70	5 660	143	3446
06 6 36 008	Meißner .....	44,81	3 638	81	3447
06 6 36 009	Neu-Eichenberg .....	27,53	1 945	71	3433
06 6 36 010	Ringgau .....	66,81	3 711	56	3448
06 6 36 011	Sontra, Stadt .....	111,29	9 338	84	6443
06 6 36 012	Waldkappel, Stadt .....	96,48	5 151	53	3445
06 6 36 013	Wanfried, Stadt .....	46,90	4 938	105	3442
06 6 36 014	Wehretal .....	39,20	5 456	139	3444
06 6 36 015	Weißborn .....	15,60	1 220	78	3441
06 6 36 016	Witzenhausen, Stadt .....	126,69	16 713	132	3430
06 6 36 200	Gutsbezirk Kaufunger Wald, gemfr. Gebiet	50,32	—	—	—
06 6 36	zusammen ...	1 024,69	116 981	114	X
06 6	Reg.-Bez. zusammen ...	8 288,54	1 225 162	148	X
06	Land insgesamt ...	21 114,35	5 837 330	276	X





# 07 RHEINLAND - PFALZ

Verwaltungsgrenzen nach dem Stand vom 31.12.1991



Schlüsselnummern und Namen  
der Regierungsbezirke  
(In der Karte jeweils nur die Schlüsselnummer)

- 1 Koblenz
- 2 Trier
- 3 Rheinhessen – Pfalz

	Schlüsselnummern	Grenzen	Verwaltungssitze <sup>1)</sup>
Land	07	—	Mainz
Regierungsbezirk:	1	—	○
Landkreis:	31	—	○
Kreisfreie Stadt	11	----	

<sup>1)</sup> Verwaltungssitze der Kreise sind nur benannt, wenn sie nicht mit dem Namen des Kreises übereinstimmen.



3 Gemeinden in systematischer Ordnung mit Schlüsselnummer, Fläche, Bevölkerung,  
Bevölkerungsdichte und Postleitzahl am 31.12.1991

Schlüssel- nummer	Land, Reg.-Bezirk, Kreis, Gemeinde	Fläche km 2	Bevölkerung	Ein- wohner je km 2	Post- leit- zahl-
07	Rheinland-Pfalz				
07 1	Reg.-Bez. Koblenz				
07 1 11 000	Koblenz, Stadt .....	105,07	109 046	1 038	5400
07 1 31	Ahrweiler				
	Sitz: Bad Neuenahr-Ahrweiler, Stadt				
07 1 31 001	Adenau, Stadt .....	18,56	2 862	154	5488
07 1 31 002	Ahrbrück .....	12,56	1 127	90	5481
07 1 31 003	Altenahr .....	14,85	1 758	118	5486
07 1 31 004	Antweiler .....	4,46	564	126	5489
07 1 31 005	Aremberg .....	9,62	255	27	5489
07 1 31 006	Bad Breisig, Stadt .....	19,95	7 831	393	5484
07 1 31 007	Bad Neuenahr-Ahrweiler, Stadt .....	63,30	25 343	400	5483
07 1 31 008	Barweiler .....	8,52	475	56	5489
07 1 31 009	Bauler .....	2,34	49	21	5489
07 1 31 011	Berg .....	19,08	1 267	66	5486
07 1 31 014	Brohl-Lützing .....	9,23	2 660	288	5474
07 1 31 015	Dankerath .....	3,26	111	34	5489
07 1 31 016	Dedenbach .....	7,63	405	53	5481
07 1 31 017	Dernau .....	5,74	1 891	329	5487
07 1 31 018	Dorsel .....	7,16	210	29	5489
07 1 31 021	Eichenbach .....	5,02	64	13	5489
07 1 31 022	Fuchshofen .....	2,84	113	40	5489
07 1 31 025	Gönnersdorf .....	5,06	557	110	5484
07 1 31 026	Harscheid .....	3,13	127	41	5489
07 1 31 027	Heckenbach .....	27,33	242	9	5481
07 1 31 028	Herschbroich .....	7,27	293	40	5488
07 1 31 029	Hönningen .....	10,03	934	93	5481
07 1 31 030	Hoffeld .....	5,15	347	67	5489
07 1 31 032	Honerath .....	1,99	212	107	5488
07 1 31 033	Hümmel .....	15,84	536	34	5489
07 1 31 034	Insul .....	5,01	444	89	5489
07 1 31 036	Kalenborn .....	4,32	526	122	5486
07 1 31 037	Kaltenborn .....	21,81	368	17	5489
07 1 31 039	Kesseling .....	31,16	716	23	5481
07 1 31 040	Kirchsahr .....	6,11	391	64	5486
07 1 31 041	Königsfeld .....	7,21	508	70	5481
07 1 31 042	Kottenborn .....	3,78	145	38	5488
07 1 31 044	Leimbach .....	15,65	506	32	5488
07 1 31 047	Lind .....	12,36	517	42	5481
07 1 31 049	Mayschoß .....	5,67	1 020	180	5481
07 1 31 050	Meuspath .....	3,06	140	46	5489
07 1 31 051	Müllenbach .....	8,02	485	60	5489
07 1 31 052	Müsch .....	3,81	221	58	5489
07 1 31 054	Niederdürenbach .....	6,82	962	141	5476
07 1 31 055	Niederzissen .....	11,94	2 354	197	5476
07 1 31 058	Nürburg .....	3,63	180	50	5489
07 1 31 059	Oberdürenbach .....	6,94	534	77	5476
07 1 31 060	Oberzissen .....	2,73	1 022	374	5476
07 1 31 062	Ohlenhard .....	5,01	167	33	5489
07 1 31 065	Pomster .....	5,81	193	33	5489
07 1 31 066	Quiddelbach .....	4,43	341	77	5488
07 1 31 068	Rech .....	4,69	572	122	5481
07 1 31 069	Reifferscheid .....	14,23	591	42	5489
07 1 31 070	Remagen, Stadt .....	33,16	15 460	466	5480
07 1 31 072	Rodder .....	6,38	227	36	5489
07 1 31 073	Schalkenbach .....	10,28	669	65	5481
07 1 31 074	Schuld .....	5,93	836	141	5489
07 1 31 075	Senscheid .....	4,27	115	27	5489
07 1 31 076	Sterscheid .....	2,35	88	37	5489
07 1 31 077	Sinzig, Stadt .....	41,00	15 590	380	5485
07 1 31 079	Trierscheid .....	4,11	69	17	5489
07 1 31 081	Waldorf .....	7,60	817	108	5481
07 1 31 082	Wershofen .....	14,36	803	56	5489
07 1 31 083	Wiesemscheid .....	5,60	262	47	5489
07 1 31 084	Wimbach .....	6,84	464	68	5488

3 Gemeinden in systematischer Ordnung mit Schlüsselnummer, Fläche, Bevölkerung,  
Bevölkerungsdichte und Postleitzahl am 31.12.1991

Schlüssel- nummer	Land, Reg.-Bezirk, Kreis, Gemeinde	Fläche km 2	Bevölkerung	Ein- wohner je km 2	Post- leitz- zahl-
07 1 31 085	Winnerath .....	3,33	173	52	5489
07 1 31 086	Wirft .....	3,25	131	40	5489
07 1 31 090	Grafschaft .....	57,65	8 372	145	5482
07 1 31 201	Brenk .....	3,07	183	60	5476
07 1 31 202	Burgbrohl .....	10,59	3 237	306	5475
07 1 31 204	Galenberg .....	2,28	157	69	5476
07 1 31 205	Glees .....	11,45	580	51	5471
07 1 31 206	Hohenleimbach .....	10,17	314	31	5446
07 1 31 208	Spessart .....	8,72	709	81	5446
07 1 31 209	Wassenach .....	6,15	1 029	167	5471
07 1 31 210	Wehr .....	9,93	1 174	118	5479
07 1 31 211	Weibern .....	10,66	1 462	137	5441
07 1 31 501	Dümpelfeld .....	11,86	678	57	5489
07 1 31 502	Kempenich .....	11,92	1 609	135	5446
07 1 31	zusammen ...	787,03	118 344	150	X
07 1 32	Altenkirchen (Westerwald)				
	Sitz: Altenkirchen (Westerwald), Stadt				
07 1 32 001	Almersbach .....	0,61	453	743	5230
07 1 32 002	Alsdorf .....	5,93	1 798	303	5240
07 1 32 004	Bachenberg .....	1,67	108	65	5230
07 1 32 005	Berzhausen .....	2,37	150	63	5232
07 1 32 006	Betzdorf, Stadt .....	9,57	10 448	1 092	5240
07 1 32 007	Birkenbeul .....	4,76	424	89	5249
07 1 32 008	Birken-Honigssessen .....	18,14	2 449	135	5249
07 1 32 009	Birnbach .....	3,09	584	189	5231
07 1 32 010	Bitzen .....	2,30	806	350	5249
07 1 32 011	Mittelhof .....	11,13	1 010	91	5248
07 1 32 012	Brachbach .....	6,36	2 631	414	5245
07 1 32 013	Breitscheidt .....	3,66	797	218	5249
07 1 32 014	Bruchertseifen .....	2,89	555	192	5249
07 1 32 015	Bürdenbach .....	2,81	494	176	5453
07 1 32 016	Burglahr .....	2,85	420	147	5231
07 1 32 017	Busenhausen .....	3,02	315	104	5231
07 1 32 018	Daaden .....	19,55	4 691	240	5244
07 1 32 019	Derschen .....	7,10	999	141	5241
07 1 32 020	Dickendorf .....	1,45	286	197	5241
07 1 32 022	Eichelhardt .....	2,84	395	139	5231
07 1 32 023	Eichen .....	4,28	480	112	5232
07 1 32 024	Elben .....	2,38	293	123	5241
07 1 32 025	Elkenroth .....	8,15	1 669	205	5241
07 1 32 026	Emmerzhausen .....	7,07	777	110	5241
07 1 32 027	Ersfeld .....	1,40	50	36	5231
07 1 32 028	Etzbach .....	3,05	956	313	5249
07 1 32 029	Eulenberg .....	1,16	58	50	5231
07 1 32 030	Fensdorf .....	2,17	403	186	5249
07 1 32 031	Fiersbach .....	3,04	163	54	5231
07 1 32 032	Flammersfeld .....	4,06	1 150	283	5232
07 1 32 033	Fluterschen .....	3,36	684	204	5231
07 1 32 034	Forst .....	4,25	564	133	5248
07 1 32 035	Forstmehren .....	1,61	141	88	5231
07 1 32 036	Friedewald .....	7,10	1 126	159	5241
07 1 32 037	Friesenhagen .....	51,37	1 738	34	5221
07 1 32 038	Fürthen .....	2,20	1 112	505	5249
07 1 32 039	Gebhardshain .....	5,97	1 679	281	5241
07 1 32 040	Gieleroth .....	5,92	559	94	5230
07 1 32 041	Giershausen .....	2,11	113	54	5232
07 1 32 042	Grünebach .....	2,50	528	211	5241
07 1 32 043	Güllesheim .....	2,20	706	321	5453
07 1 32 044	Hamm (Sieg) .....	3,66	3 398	928	5249
07 1 32 045	Harbach .....	5,63	554	98	5241
07 1 32 046	Hasselbach .....	5,76	310	54	5231
07 1 32 047	Helmenzen .....	4,15	623	150	5231
07 1 32 048	Helmeroth .....	3,57	219	61	5231
07 1 32 049	Hemmelzen .....	2,85	277	97	5231
07 1 32 050	Herdorf, Stadt .....	18,01	7 472	415	5243
07 1 32 051	Heupelzen .....	2,58	213	83	5231
07 1 32 052	Hilgenroth .....	2,96	273	92	5231
07 1 32 053	Hirz-Maulsbach .....	6,14	235	38	5231
07 1 32 054	Hövels .....	7,87	712	90	5249

3 Gemeinden in systematischer Ordnung mit Schlüsselnummer, Fläche, Bevölkerung,  
Bevölkerungsdichte und Postleitzahl am 31.12.1991

Schlüssel- nummer	Land, Reg.-Bezirk, Kreis, Gemeinde	Fläche km 2	Bevölkerung	Ein- wohner je km 2	Post- leit- zahl-
07 1 32 055	Horhausen (Westerwald) .....	4,72	1 360	288	5453
07 1 32 056	Idelberg .....	1,13	53	47	5231
07 1 32 057	Ingelbach .....	5,08	469	92	5230
07 1 32 058	Isert .....	1,84	169	92	5231
07 1 32 059	Kausen .....	3,61	706	196	5241
07 1 32 060	Kescheid .....	4,82	101	21	5232
07 1 32 061	Kettenhausen .....	1,68	187	111	5231
07 1 32 062	Kircheib .....	6,54	437	67	5231
07 1 32 063	Kirchen (Sieg) .....	39,60	9 756	246	5242
07 1 32 064	Kraam .....	2,73	179	66	5231
07 1 32 065	Krunkel .....	2,81	528	188	5453
07 1 32 066	Malberg .....	4,31	995	231	5239
07 1 32 067	Mammelzen .....	4,12	787	191	5231
07 1 32 068	Mauden .....	1,74	99	57	5241
07 1 32 069	Mehren .....	3,67	428	117	5231
07 1 32 070	Michelbach (Westerwald) .....	4,40	424	96	5230
07 1 32 071	Molzheim .....	2,91	530	182	5241
07 1 32 072	Mudersbach .....	9,42	6 167	655	5245
07 1 32 073	Nauroth .....	6,86	1 097	160	5241
07 1 32 074	Nettersen .....	5,64	793	141	5231
07 1 32 075	Niederdreisbach .....	4,16	985	237	5241
07 1 32 076	Niederfischbach .....	14,48	4 715	326	5241
07 1 32 077	Niederfirschen .....	2,84	113	40	5249
07 1 32 078	Niedersteinebach .....	0,79	209	265	5453
07 1 32 079	Nisterberg .....	4,54	430	95	5439
07 1 32 080	Katzwinkel (Sieg) .....	15,80	1 846	117	5241
07 1 32 081	Obererbach (Westerwald) .....	3,63	472	130	5231
07 1 32 082	Oberfirschen .....	9,45	652	69	5231
07 1 32 083	Oberlahr .....	2,82	756	268	5231
07 1 32 084	Obernau .....	1,48	164	111	5231
07 1 32 085	Obersteinebach .....	3,33	233	70	5453
07 1 32 086	Oberwambach .....	3,99	440	110	5231
07 1 32 087	Ölsen .....	2,26	84	37	5231
07 1 32 088	Orfgen .....	3,80	212	56	5232
07 1 32 089	Peterslahr .....	2,30	296	129	5231
07 1 32 090	Pleckhausen .....	1,99	633	318	5453
07 1 32 091	Pracht .....	5,50	1 371	249	5249
07 1 32 092	Racksen .....	1,97	126	64	5231
07 1 32 093	Reiferscheid .....	2,13	272	128	5232
07 1 32 094	Rettersen .....	3,21	252	79	5231
07 1 32 095	Rosenheim (Landkreis Altenkirchen) .....	4,10	721	176	5241
07 1 32 096	Roth .....	3,79	1 371	362	5249
07 1 32 097	Rott .....	9,80	368	38	5232
07 1 32 098	Scheuerfeld .....	2,66	2 083	783	5241
07 1 32 099	Schöneberg .....	3,20	343	107	5231
07 1 32 100	Schürdt .....	2,01	176	88	5232
07 1 32 101	Schutzbach .....	1,26	457	363	5241
07 1 32 102	Seelbach bei Hamm (Sieg) .....	3,40	244	72	5249
07 1 32 103	Seelbach (Westerwald) .....	2,99	323	108	5232
07 1 32 104	Seifen .....	2,95	136	46	5232
07 1 32 105	Selbach (Sieg) .....	3,66	734	201	5249
07 1 32 106	Sörth .....	1,99	218	110	5231
07 1 32 107	Steinebach/ Sieg .....	4,57	1 277	279	5241
07 1 32 108	Steineroth .....	2,53	574	227	5240
07 1 32 109	Stürzelbach .....	1,77	245	138	5231
07 1 32 110	Volkerzen .....	1,98	70	35	5231
07 1 32 111	Wallmenroth .....	3,85	1 200	312	5241
07 1 32 112	Walterschen .....	2,12	127	60	5232
07 1 32 113	Weitefeld .....	8,49	2 200	259	5241
07 1 32 114	Werkhausen .....	5,75	176	31	5231
07 1 32 115	Weyerbusch .....	4,22	1 236	293	5231
07 1 32 116	Willroth .....	1,97	770	391	5451
07 1 32 117	Wissen, Stadt .....	34,87	8 509	244	5248
07 1 32 118	Wölmersen .....	2,63	402	153	5231
07 1 32 119	Ziegenhain .....	0,65	75	115	5232
07 1 32 201	Berod bei Hachenburg .....	5,05	666	132	5231
07 1 32 501	Altenkirchen (Westerwald), Stadt .....	10,99	5 380	490	5230
07 1 32	zusammen ...	641,98	128 655	200	X

3 Gemeinden in systematischer Ordnung mit Schlüsselnummer, Fläche, Bevölkerung,  
Bevölkerungsdichte und Postleitzahl am 31.12.1991

Schlüssel- nummer	Land, Reg.-Bezirk, Kreis, Gemeinde	Fläche km 2	Bevölkerung	Ein- wohner je km 2	Post- leitzahl-
07 1 33	Bad Kreuznach				
	Sitz: Bad Kreuznach, Stadt				
07 1 33 001	Abtweiler .....	5,76	267	46	6551
07 1 33 002	Allenfeld .....	2,97	172	58	6551
07 1 33 003	Altenbamberg .....	7,53	699	93	6551
07 1 33 004	Argenschwang .....	4,24	346	82	6551
07 1 33 005	Auen .....	2,71	336	124	6557
07 1 33 006	Bad Kreuznach, Stadt .....	46,10	41 458	899	6550
07 1 33 007	Bad Münster am Stein-Ebernburg, Stadt ...	9,53	3 642	382	6552
07 1 33 008	Bärenbach .....	5,59	500	89	6581
07 1 33 009	Bärweiler .....	6,11	309	51	6570
07 1 33 010	Becherbach bei Kirn .....	8,40	448	53	6571
07 1 33 011	Becherbach .....	10,86	1 031	95	6764
07 1 33 012	Biebelshelm .....	3,10	515	166	6551
07 1 33 013	Bockenau .....	9,66	1 162	120	6551
07 1 33 014	Boos .....	1,11	370	333	6551
07 1 33 015	Braunweiler .....	4,68	542	116	6551
07 1 33 016	Brauweiler .....	3,16	96	30	6570
07 1 33 017	Breitenheim .....	5,69	451	79	6551
07 1 33 018	Bretzenheim .....	5,81	2 195	378	6551
07 1 33 019	Burgsponheim .....	1,10	210	191	6551
07 1 33 020	Caillbach .....	5,39	414	77	6761
07 1 33 021	Dalberg .....	2,30	263	114	6551
07 1 33 022	Daubach .....	2,91	157	54	6553
07 1 33 023	Daxweiler .....	16,64	824	50	6534
07 1 33 024	Desloch .....	6,37	404	63	6551
07 1 33 025	Dörrebach .....	13,14	729	55	6531
07 1 33 026	Dorsheim .....	2,22	455	205	6531
07 1 33 027	Duchroth .....	9,69	593	61	6551
07 1 33 028	Eckenroth .....	1,08	225	208	6531
07 1 33 030	Feilbingert .....	10,04	1 546	154	6767
07 1 33 031	Frei-Laubersheim .....	9,88	985	100	6551
07 1 33 032	Fürfeld .....	12,48	1 502	120	6551
07 1 33 033	Gebroth .....	2,32	133	57	6551
07 1 33 035	Guldental .....	12,99	2 436	188	6531
07 1 33 036	Gutenberg .....	4,23	872	206	6551
07 1 33 037	Hackenheim .....	4,31	1 727	401	6551
07 1 33 038	Hahnenbach .....	2,79	622	223	6570
07 1 33 039	Hallgarten .....	2,58	725	281	6761
07 1 33 040	Hargesheim .....	2,53	2 579	1 019	6551
07 1 33 041	Helmweiler .....	9,07	436	48	6570
07 1 33 042	Heinzenberg .....	1,96	21	11	6570
07 1 33 043	Hennweiler .....	14,11	1 239	88	6576
07 1 33 044	Hergenfeld .....	5,90	430	73	6531
07 1 33 045	Hochstätten .....	5,46	657	120	6551
07 1 33 046	Hochstetten-Dhaun .....	12,60	1 592	126	6570
07 1 33 047	Horbach .....	1,92	44	23	6570
07 1 33 048	Hüffelsheim .....	6,58	1 150	175	6551
07 1 33 049	Hundsbach .....	7,48	480	64	6578
07 1 33 050	Ippenschied .....	2,62	166	63	6553
07 1 33 051	Jeckenbach .....	6,28	304	48	6551
07 1 33 052	Kirn, Stadt .....	16,53	9 239	559	6570
07 1 33 053	Kirschroth .....	7,64	287	38	6553
07 1 33 054	Langenlonsheim .....	11,91	3 388	284	6536
07 1 33 055	Langenthal .....	2,71	120	44	6557
07 1 33 056	Laubenheim .....	3,34	840	251	6531
07 1 33 057	Lauschied .....	4,78	679	142	6551
07 1 33 058	Lettweiler .....	6,28	243	39	6763
07 1 33 059	Limbach .....	9,18	376	41	6570
07 1 33 060	Löllbach .....	4,94	255	52	6759
07 1 33 061	Mandel .....	6,34	741	117	6551
07 1 33 062	Martinstein .....	0,40	360	900	6574
07 1 33 063	Meckenbach .....	6,96	396	57	6571
07 1 33 064	Meddersheim .....	13,14	1 177	90	6553
07 1 33 065	Meisenheim, Stadt .....	10,34	2 908	281	6554
07 1 33 066	Merxheim .....	17,05	1 368	80	6574
07 1 33 067	Monzingen .....	12,18	1 582	130	6557
07 1 33 068	Münchwald .....	1,46	286	196	6551
07 1 33 069	Neu-Bamberg .....	4,56	913	200	6551
07 1 33 070	Niederhausen .....	5,31	572	108	6551

3 Gemeinden in systematischer Ordnung mit Schlüsselnummer, Fläche, Bevölkerung, Bevölkerungsdichte und Postleitzahl am 31.12.1991

Schlüssel- nummer	Land, Reg.-Bezirk, Kreis, Gemeinde	Fläche km 2	Bevölkerung	Ein- wohner je km 2	Post- leit- zahl-
07 1 33 071	Norheim .....	3,15	1 570	498	6551
07 1 33 072	Nußbaum .....	5,91	392	66	6557
07 1 33 073	Oberhausen bei Kirn .....	4,58	923	202	6570
07 1 33 074	Oberhausen an der Nahe .....	3,31	378	114	6551
07 1 33 075	Oberstreit .....	1,02	244	239	6558
07 1 33 076	Odernheim am Glan .....	13,26	1 782	134	6559
07 1 33 077	Otzweiler .....	3,11	250	80	6570
07 1 33 078	Pfaffen-Schwabenheim .....	5,18	953	184	6551
07 1 33 080	Pleittersheim .....	2,32	244	105	6555
07 1 33 081	Raumbach .....	4,42	483	109	6551
07 1 33 082	Rehbach .....	2,21	41	19	6553
07 1 33 083	Rehborn .....	10,14	775	76	6551
07 1 33 084	Reiffelbach .....	4,46	268	60	6761
07 1 33 085	Roth .....	0,82	282	344	6534
07 1 33 086	Roxheim .....	5,93	1 840	310	6551
07 1 33 087	Rümmelsheim .....	3,08	1 145	372	6531
07 1 33 088	Sankt Katharinen .....	1,70	307	181	6551
07 1 33 089	Schloßböckelheim .....	4,77	380	80	6558
07 1 33 090	Schmittweiler .....	5,48	211	39	6761
07 1 33 091	Schöneberg .....	7,13	622	87	6531
07 1 33 092	Schweinschied .....	6,35	222	35	6759
07 1 33 093	Schweppenhausen .....	3,05	928	304	6531
07 1 33 094	Seesbach .....	6,06	620	102	6577
07 1 33 095	Seibersbach .....	14,64	1 406	96	6531
07 1 33 096	Simmertal .....	8,08	1 859	230	6573
07 1 33 098	Sommerloch .....	2,53	393	155	6551
07 1 33 099	Spabrücken .....	16,35	1 115	68	6551
07 1 33 100	Spall .....	14,34	163	11	6551
07 1 33 101	Sponheim .....	14,35	791	55	6551
07 1 33 102	Staudernheim .....	11,47	1 642	143	6551
07 1 33 103	Stromberg, Stadt .....	9,02	2 765	307	6534
07 1 33 104	Tiefenthal .....	1,35	91	67	6551
07 1 33 105	Traisen .....	2,85	562	197	6551
07 1 33 106	Voixheim .....	4,91	972	198	6551
07 1 33 107	Waldböckelheim .....	18,53	2 304	124	6558
07 1 33 108	Waldlaubersheim .....	8,05	791	98	6531
07 1 33 109	Wallhausen .....	10,29	1 601	156	6551
07 1 33 110	Warmsroth .....	5,91	412	70	6534
07 1 33 111	Weiler bei Monzingen .....	5,87	443	75	6574
07 1 33 112	Weinsheim .....	9,27	1 673	180	6551
07 1 33 113	Weitersborn .....	3,12	273	88	6577
07 1 33 114	Windesheim .....	10,17	1 809	178	6531
07 1 33 115	Winterbach .....	14,49	470	32	6551
07 1 33 116	Winterburg .....	2,57	240	93	6551
07 1 33 117	Rüdesheim .....	3,43	2 146	626	6551
07 1 33 201	Bruschied .....	2,67	339	127	6570
07 1 33 202	Kellenbach .....	8,34	285	34	6570
07 1 33 203	Königsau .....	2,02	95	47	6570
07 1 33 204	Schneppenbach .....	3,30	295	89	6571
07 1 33 205	Schwarzerden .....	6,98	292	42	6577
07 1 33 501	Sobernheim, Stadt .....	54,06	6 658	123	6553
07 1 33	zusammen ...	863,43	150 934	175	X
07 1 34	Birkenfeld				
	Sitz: Birkenfeld, Stadt				
07 1 34 001	Abentheuer .....	6,12	493	81	6589
07 1 34 002	Achtelsbach .....	9,70	472	49	6589
07 1 34 003	Allenbach .....	27,56	751	27	6581
07 1 34 004	Asbach .....	3,47	207	60	6581
07 1 34 005	Baumholder, Stadt .....	16,83	4 130	245	6587
07 1 34 006	Bergen .....	10,42	474	45	6571
07 1 34 007	Berglangenbach .....	5,73	549	96	6589
07 1 34 008	Berschweiler bei Baumholder .....	6,64	611	92	6589
07 1 34 009	Berschweiler bei Kirn .....	7,53	276	37	6571
07 1 34 010	Birkenfeld, Stadt .....	13,57	5 985	441	6588
07 1 34 011	Börfink .....	8,22	224	27	5509
07 1 34 012	Bollenbach .....	3,77	154	41	6581
07 1 34 013	Breitenthal .....	3,68	321	87	6581
07 1 34 014	Bruchweiler .....	8,13	570	70	6581
07 1 34 015	Brücken .....	13,62	1 128	83	6589

3 Gemeinden in systematischer Ordnung mit Schlüsselnummer, Fläche, Bevölkerung,  
Bevölkerungsdichte und Postleitzahl am 31.12.1991

Schlüssel- nummer	Land, Reg.-Bezirk, Kreis, Gemeinde	Fläche km 2	Bevölkerung	Ein- wohner je km 2	Post- leitz- zahl
07 1 34 016	Buhlenberg .....	8,44	436	52	6589
07 1 34 017	Bundenbach .....	7,70	1 046	136	6575
07 1 34 018	Dambach .....	2,98	136	46	6588
07 1 34 019	Dickesbach .....	4,18	381	91	6581
07 1 34 020	Dienstweiler .....	6,69	340	51	6588
07 1 34 021	Eckersweiler .....	3,69	193	52	6589
07 1 34 022	Elchweiler .....	2,15	89	41	6588
07 1 34 023	Ellenberg .....	2,01	70	35	6588
07 1 34 024	Ellweiler .....	7,46	294	39	6588
07 1 34 025	Fischbach .....	4,00	1 101	275	6580
07 1 34 026	Föhren-Linden .....	6,60	336	51	6589
07 1 34 027	Frauenberg .....	2,36	486	206	6581
07 1 34 028	Gerach .....	2,29	258	113	6580
07 1 34 029	Gimbweiler .....	5,53	452	82	6589
07 1 34 030	Gösenroth .....	4,49	236	53	6572
07 1 34 031	Gollenberg .....	3,25	144	44	6589
07 1 34 032	Griebelschied .....	4,19	232	55	6571
07 1 34 033	Hahnweiler .....	2,28	244	107	6589
07 1 34 034	Hattgenstein .....	8,21	288	35	6589
07 1 34 035	Hausen .....	4,99	240	48	6571
07 1 34 036	Heimbach .....	6,78	1 367	202	6589
07 1 34 037	Hellertshausen .....	7,47	182	24	6581
07 1 34 038	Herborn .....	2,46	490	199	6581
07 1 34 039	Herrstein .....	4,79	868	181	6583
07 1 34 040	Hettenrodt .....	5,32	731	137	6581
07 1 34 041	Hintertiefenbach .....	4,67	365	78	6580
07 1 34 042	Hoppstädten-Weiersbach .....	17,85	2 480	139	6589
07 1 34 043	Horbruch .....	5,18	320	62	6541
07 1 34 044	Hottenbach .....	11,22	668	60	6581
07 1 34 045	Idar-Oberstein, Stadt .....	66,18	33 907	512	6580
07 1 34 046	Kempfeld .....	9,66	816	84	6581
07 1 34 047	Kirschweiler .....	4,88	1 153	236	6580
07 1 34 048	Kronweiler .....	3,51	393	112	6581
07 1 34 049	Krummenau .....	4,32	106	25	6541
07 1 34 050	Leisel .....	8,82	553	63	6589
07 1 34 051	Leitzweiler .....	3,02	110	36	6589
07 1 34 052	Mackenrodt .....	4,90	416	85	6581
07 1 34 053	Meckenbach .....	3,78	149	39	6589
07 1 34 054	Mettweiler .....	5,50	313	57	6589
07 1 34 055	Mittelreidenbach .....	4,06	767	189	6581
07 1 34 056	Mörschied .....	10,70	830	78	6581
07 1 34 057	Niederbrombach .....	7,28	530	73	6581
07 1 34 058	Niederhambach .....	9,77	333	34	6581
07 1 34 059	Niederhosenbach .....	7,43	349	47	6581
07 1 34 060	Niederwörresbach .....	9,35	1 035	111	6584
07 1 34 061	Nohen .....	7,49	469	63	6589
07 1 34 062	Oberbrombach .....	6,56	491	75	6581
07 1 34 063	Oberhambach .....	5,11	241	47	6588
07 1 34 064	Oberhosenbach .....	4,14	141	34	6581
07 1 34 065	Oberkirn .....	5,45	389	71	6572
07 1 34 066	Oberreidenbach .....	6,81	631	93	6581
07 1 34 067	Oberwörresbach .....	1,40	149	106	6584
07 1 34 068	Reichenbach .....	9,11	678	74	6589
07 1 34 069	Rhaunen .....	10,75	1 553	144	6572
07 1 34 070	Rimsberg .....	3,19	125	39	6588
07 1 34 071	Rinzenberg .....	11,33	281	25	6589
07 1 34 072	Rötsweiler-Nockenthal .....	3,21	574	179	6581
07 1 34 073	Rohrbach .....	2,46	239	97	6589
07 1 34 074	Rückweiler .....	2,75	410	149	6589
07 1 34 075	Ruschberg .....	5,23	911	174	6589
07 1 34 076	Schauen .....	7,12	512	72	6581
07 1 34 077	Schmidthachenbach .....	10,05	442	44	6581
07 1 34 078	Schmießberg .....	1,68	234	139	6588
07 1 34 079	Schwerbach .....	2,55	71	28	6572
07 1 34 080	Schwoilen .....	8,83	475	54	6589
07 1 34 081	Sensweiler .....	13,64	866	63	6586
07 1 34 082	Sien .....	8,47	615	73	6581
07 1 34 083	Sienhachenbach .....	4,88	202	41	6581
07 1 34 084	Siesbach .....	7,43	414	56	6581
07 1 34 085	Sonnenberg-Winnenberg .....	2,87	537	187	6581
07 1 34 086	Sonnschied .....	3,85	119	31	6581
07 1 34 087	Stipshausen .....	11,11	882	79	6581
07 1 34 088	Sulzbach .....	6,67	383	57	6581



3 Gemeinden in systematischer Ordnung mit Schlüsselnummer, Fläche, Bevölkerung,  
Bevölkerungsdichte und Postleitzahl am 31.12.1991

Schlüssel- nummer	Land, Reg.-Bezirk, Kreis, Gemeinde	Fläche km 2	Bevölkerung	Ein- wohner je km 2	Post- leitz- zahl-
07 1 34 089	Veitsrodt .....	7,94	637	80	6581
07 1 34 090	Vollmersbach .....	2,44	501	205	6581
07 1 34 091	Weiden .....	2,60	106	41	6581
07 1 34 092	Weitersbach .....	7,75	100	13	6581
07 1 34 093	Wickenrodt .....	5,27	166	31	6581
07 1 34 094	Wilzenberg-Hußweiler .....	6,46	320	50	6589
07 1 34 095	Wirschweiler .....	10,27	408	40	6581
07 1 34 501	Gutsbezirk Baumholder, gemfr. Gebiet ....	113,75	77	1	6587
07 1 34	zusammen ...	798,00	87 927	110	X
07 1 35	Cochem-Zell				
	Sitz: Cochem, Stadt				
07 1 35 001	Alf .....	6,33	1 084	171	5584
07 1 35 002	Alflen .....	13,42	771	57	5598
07 1 35 003	Alltlay .....	5,75	578	101	5581
07 1 35 004	Altstrimmig .....	8,90	385	43	5581
07 1 35 005	Auderath .....	6,19	515	83	5441
07 1 35 007	Beilstein .....	1,71	149	87	5591
07 1 35 008	Beuren .....	10,63	484	46	5591
07 1 35 009	Binningen .....	6,67	628	94	5441
07 1 35 010	Blankenrath .....	4,59	1 208	263	5588
07 1 35 011	Brachtendorf .....	2,45	246	100	5441
07 1 35 012	Bremm .....	9,12	935	103	5599
07 1 35 013	Briedel .....	26,59	1 153	43	5589
07 1 35 014	Brieden .....	4,40	124	28	5593
07 1 35 015	Briedern .....	3,55	359	101	5594
07 1 35 016	Brohl .....	5,88	371	63	5441
07 1 35 017	Bruttig-Fankel .....	14,37	1 149	80	5591
07 1 35 018	Büchel .....	12,84	1 073	84	5596
07 1 35 019	Bullay .....	3,95	1 329	336	5584
07 1 35 020	Cochem, Stadt .....	21,24	5 640	266	5590
07 1 35 021	Dohr .....	5,02	612	122	5590
07 1 35 022	Dünfus .....	3,25	256	79	5441
07 1 35 023	Düngenheim .....	9,31	1 162	125	5441
07 1 35 024	Ediger-Eller .....	19,14	1 229	64	5591
07 1 35 025	Ellenz-Poltersdorf .....	7,37	869	118	5597
07 1 35 026	Eppenberg .....	4,12	217	53	5443
07 1 35 027	Ernst .....	4,18	620	148	5591
07 1 35 028	Eulgem .....	3,01	100	33	5441
07 1 35 029	Fald .....	8,23	922	112	5591
07 1 35 030	Filz .....	3,11	98	32	5441
07 1 35 031	Forst (Eifel) .....	3,93	391	99	5441
07 1 35 032	Forst (Hunsrück) .....	3,35	41	12	5581
07 1 35 033	Gamlen .....	5,59	525	94	5441
07 1 35 034	Gevenich .....	7,12	596	84	5591
07 1 35 035	Gillenbeuren .....	4,70	284	60	5591
07 1 35 036	Greimersburg .....	10,17	627	62	5591
07 1 35 037	Grenderich .....	8,51	418	49	5581
07 1 35 038	Hambuch .....	4,81	546	114	5441
07 1 35 039	Haserich .....	4,45	203	46	5581
07 1 35 040	Hauroth .....	3,94	272	69	5441
07 1 35 041	Hesweiler .....	2,31	149	65	5588
07 1 35 042	Illerich .....	7,74	644	83	5591
07 1 35 043	Kaifenheim .....	6,17	694	112	5441
07 1 35 044	Kail .....	6,15	318	52	5593
07 1 35 045	Kaisersesch .....	8,18	2 445	299	5443
07 1 35 046	Kalenborn .....	5,30	235	44	5443
07 1 35 048	Kliding .....	5,27	239	45	5591
07 1 35 049	Klotten .....	16,07	1 582	98	5592
07 1 35 050	Lahr .....	3,60	196	54	5448
07 1 35 051	Landkern .....	10,62	731	69	5591
07 1 35 052	Laubach .....	6,83	1 021	149	5443
07 1 35 053	Lieg .....	9,68	438	45	5449
07 1 35 054	Liesenich .....	8,76	337	38	5581
07 1 35 056	Lütz .....	5,48	308	56	5449
07 1 35 057	Lutzerath .....	23,70	1 372	58	5595
07 1 35 058	Masburg .....	9,13	899	98	5441
07 1 35 060	Mesenich .....	2,98	346	116	5594
07 1 35 061	Mittelstrimmig .....	11,47	478	42	5581
07 1 35 062	Möntenich .....	4,08	137	34	5441

3 Gemeinden in systematischer Ordnung mit Schlüsselnummer, Fläche, Bevölkerung, Bevölkerungsdichte und Postleitzahl am 31.12.1991

Schlüssel- nummer	Land, Reg.-Bezirk, Kreis, Gemeinde	Fläche km 2	Bevölkerung	Ein- wohner je km 2	Post- leitz- zahl
07 1 35 063	Mörsdorf .....	17,37	713	41	5449
07 1 35 064	Moritzheim .....	4,02	129	32	5588
07 1 35 065	Moselkern .....	4,73	700	148	5401
07 1 35 066	Müden (Mosel) .....	7,50	754	101	5401
07 1 35 067	Müllenbach .....	4,27	645	151	5441
07 1 35 068	Neef .....	6,50	547	84	5581
07 1 35 069	Nehren .....	0,76	81	107	5594
07 1 35 070	Panzweiler .....	3,85	222	58	5588
07 1 35 071	Peterswald-Löffelscheid .....	15,33	696	45	5581
07 1 35 072	Pommern .....	5,66	579	102	5593
07 1 35 073	Pünderich .....	4,88	947	194	5587
07 1 35 074	Reidenhausen .....	2,06	179	87	5588
07 1 35 075	Roes .....	6,74	508	75	5441
07 1 35 076	Sankt Aldegund .....	6,16	713	116	5581
07 1 35 077	Schauen .....	3,05	366	120	5588
07 1 35 078	Schmitt .....	2,71	146	54	5591
07 1 35 079	Senheim .....	12,61	602	48	5594
07 1 35 080	Sosberg .....	3,91	179	46	5581
07 1 35 081	Tellig .....	1,21	321	265	5581
07 1 35 082	Treis-Karden .....	31,31	2 426	77	5402
07 1 35 083	Ulmen .....	28,63	2 633	92	5447
07 1 35 084	Urnersbach .....	4,34	478	110	5441
07 1 35 085	Urschmitt .....	6,61	286	43	5591
07 1 35 086	Valwig .....	5,70	310	54	5591
07 1 35 087	Wagenhausen .....	1,80	81	45	5595
07 1 35 088	Walhausen .....	2,27	130	57	5588
07 1 35 089	Weiler .....	7,32	283	39	5591
07 1 35 090	Wirfus .....	4,65	216	46	5591
07 1 35 091	Wollmerath .....	4,06	197	49	5595
07 1 35 092	Zell (Mosel), Stadt .....	44,94	4 562	102	5583
07 1 35 093	Zettingen .....	3,70	190	51	5441
07 1 35 094	Zilshausen .....	6,63	371	56	5448
07 1 35 501	Bad Bertrich .....	8,71	1 117	128	5582
07 1 35	zusammen ...	719,40	63 045	88	X
07 1 37	Mayen-Koblenz				
	Sitz: Koblenz, Stadt				
07 1 37 001	Acht .....	3,79	82	22	5441
07 1 37 003	Andernach, Stadt .....	53,23	28 613	538	5470
07 1 37 004	Anschau .....	5,15	267	52	5441
07 1 37 006	Arft .....	5,83	277	48	5441
07 1 37 007	Baar .....	11,74	766	65	5441
07 1 37 008	Bell .....	10,28	1 457	142	5441
07 1 37 011	Bermei .....	7,33	399	54	5441
07 1 37 014	Boos .....	10,36	611	59	5441
07 1 37 019	Ditscheid .....	4,48	225	50	5441
07 1 37 023	Einig .....	3,09	158	51	5444
07 1 37 025	Ettringen .....	9,16	2 504	273	5441
07 1 37 027	Gappenach .....	3,51	240	68	5401
07 1 37 029	Gering .....	2,94	275	94	5444
07 1 37 030	Gierschnach .....	3,27	116	35	5401
07 1 37 034	Hausten .....	3,57	313	88	5441
07 1 37 035	Herresbach .....	8,46	441	52	5441
07 1 37 036	Hirten .....	2,51	212	84	5441
07 1 37 041	Kalt .....	5,36	365	68	5401
07 1 37 043	Kehrig .....	10,41	1 018	98	5441
07 1 37 048	Kerben .....	4,71	265	56	5401
07 1 37 049	Kirchwald .....	9,51	945	99	5441
07 1 37 053	Kollig .....	4,99	348	70	5444
07 1 37 055	Kottenheim .....	6,07	2 683	442	5445
07 1 37 056	Kretz .....	4,16	699	168	5471
07 1 37 057	Kruft .....	18,17	3 938	217	5473
07 1 37 060	Langenfeld .....	4,71	810	172	5441
07 1 37 061	Langscheid .....	2,54	91	36	5441
07 1 37 063	Lind .....	2,78	53	19	5441
07 1 37 065	Lonnig .....	5,49	837	152	5401
07 1 37 066	Luxem .....	4,93	254	52	5441
07 1 37 068	Mayen, Stadt .....	58,04	19 167	330	5440
07 1 37 069	Mendig, Stadt .....	23,78	7 721	325	5442
07 1 37 070	Mertloch .....	10,28	1 183	115	5441

3 Gemeinden in systematischer Ordnung mit Schlüsselnummer, Fläche, Bevölkerung,  
Bevölkerungsdichte und Postleitzahl am 31.12.1991

Schlüssel- nummer	Land, Reg.-Bezirk, Kreis, Gemeinde	Fläche km 2	Bevölkerung	Ein- wohner je km 2	Post- leitz- zahl-
07 1 37 074	Monreal .....	14,65	926	63	5441
07 1 37 077	Münk .....	5,13	250	49	5441
07 1 37 079	Nachtsheim .....	7,21	562	78	5441
07 1 37 080	Naunheim .....	6,12	332	54	5441
07 1 37 081	Nickenich .....	16,56	3 357	203	5477
07 1 37 086	Ochtendung .....	24,09	4 159	173	5405
07 1 37 087	Pillig .....	6,29	475	76	5441
07 1 37 088	Plaids .....	9,38	5 308	566	5472
07 1 37 089	Polch, Stadt .....	28,70	4 192	146	5444
07 1 37 092	Reudelsterz .....	3,94	345	88	5440
07 1 37 093	Rieden .....	9,08	1 374	151	5441
07 1 37 095	Rüber .....	5,61	687	122	5401
07 1 37 096	Saffig .....	6,96	1 999	287	5478
07 1 37 097	Sankt Johann .....	4,31	770	179	5440
07 1 37 099	Siebenbach .....	3,41	187	55	5441
07 1 37 101	Thür .....	8,26	1 389	168	5442
07 1 37 105	Virneburg .....	5,42	435	80	5441
07 1 37 106	Volkesfeld .....	2,59	474	183	5441
07 1 37 110	Weller .....	7,52	509	68	5441
07 1 37 113	Welschenbach .....	2,79	60	22	5441
07 1 37 114	Wierschem .....	8,32	313	38	5401
07 1 37 201	Alken .....	8,13	651	80	5401
07 1 37 202	Bassenheim .....	14,71	2 581	175	5401
07 1 37 203	Bendorf, Stadt .....	24,07	15 905	661	5413
07 1 37 204	Brey .....	6,41	1 256	196	5401
07 1 37 205	Brodenbach .....	9,64	614	64	5401
07 1 37 206	Burgen .....	11,28	865	77	5401
07 1 37 207	Dieblich .....	17,68	2 253	127	5401
07 1 37 209	Kaltenengers .....	3,07	1 705	555	5401
07 1 37 211	Kettig .....	7,77	2 803	361	5401
07 1 37 212	Koborn-Gondorf .....	28,36	2 964	105	5401
07 1 37 215	Macken .....	8,61	363	42	5449
07 1 37 216	Mülheim-Kärlich .....	16,30	10 045	616	5403
07 1 37 217	Niederfell .....	11,55	1 068	92	5401
07 1 37 218	Niederwerth .....	3,03	1 271	419	5414
07 1 37 219	Nörtershausen .....	5,67	859	151	5401
07 1 37 220	Oberfell .....	5,58	1 052	189	5401
07 1 37 221	Rhens, Stadt .....	16,30	2 836	174	5401
07 1 37 222	Sankt Sebastian .....	2,88	2 243	779	5401
07 1 37 223	Spay .....	2,67	2 182	817	5401
07 1 37 224	Urbarn .....	3,46	2 684	776	5417
07 1 37 225	Urmitz .....	3,77	3 383	897	5401
07 1 37 226	Vallendar, Stadt .....	13,23	9 612	727	5414
07 1 37 227	Waldesch .....	3,35	2 097	626	5401
07 1 37 228	Weißenthurm, Stadt .....	3,99	7 000	1 754	5452
07 1 37 229	Weitersburg .....	6,62	2 085	315	5411
07 1 37 230	Winningen .....	6,62	2 572	389	5406
07 1 37 231	Wolken .....	2,85	707	248	5401
07 1 37 501	Münstermaifeld, Stadt .....	27,79	2 658	96	5401
07 1 37 502	Welling .....	11,32	1 413	125	5441
07 1 37 503	Löf .....	9,09	2 084	229	5401
07 1 37 504	Lehmen .....	10,26	1 227	120	5401
07 1 37	zusammen ...	817,03	196 474	240	X
07 1 38	Neuwied				
	Sitz: Neuwied, Stadt				
07 1 38 002	Anhausen .....	9,54	1 214	127	5459
07 1 38 003	Asbach .....	38,59	5 895	153	5464
07 1 38 004	Bad Hönningen, Stadt .....	20,09	5 670	282	5462
07 1 38 005	Bonefeld .....	5,21	782	150	5455
07 1 38 006	Breitscheid .....	12,21	1 772	145	5461
07 1 38 007	Hausen (Wied) .....	7,69	1 678	218	5461
07 1 38 008	Bruchhausen .....	2,61	834	320	5461
07 1 38 009	Dattenberg .....	9,33	1 341	144	5461
07 1 38 010	Datzeroth .....	8,01	198	25	5451
07 1 38 011	Dernbach .....	5,48	858	157	5419
07 1 38 012	Dierdorf, Stadt .....	31,91	4 901	154	5419
07 1 38 013	Döttesfeld .....	5,86	601	103	5419
07 1 38 014	Dürrholz .....	6,90	1 009	146	5419
07 1 38 015	Ehlscheid .....	6,28	1 208	192	5451

3 Gemeinden in systematischer Ordnung mit Schlüsselnummer, Fläche, Bevölkerung,  
Bevölkerungsdichte und Postleitzahl am 31.12.1991

Schlüssel- nummer	Land, Reg.-Bezirk, Kreis, Gemeinde	Fläche km 2	Bevölkerung	Ein- wohner je km 2	Post- leit- zahl-
07 1 38 019	Erpel .....	9,18	2 305	251	5465
07 1 38 023	Großmaischeid .....	15,52	1 974	127	5419
07 1 38 024	Hammerstein .....	7,20	355	49	5456
07 1 38 025	Hanroth .....	2,43	416	171	5419
07 1 38 026	Hardert .....	3,44	648	188	5455
07 1 38 027	Harschbach .....	2,18	366	168	5419
07 1 38 030	Hümmerich .....	4,27	604	141	5461
07 1 38 031	Isenburg .....	4,17	788	189	5411
07 1 38 034	Kleinmaischeid .....	6,99	1 041	149	5419
07 1 38 036	Kurtscheid .....	5,10	932	183	5451
07 1 38 037	Leubsdorf .....	10,22	1 567	153	5460
07 1 38 038	Leutesdorf .....	10,79	2 085	193	5458
07 1 38 040	Linkenbach .....	5,43	384	71	5419
07 1 38 041	Linz am Rhein, Stadt .....	17,98	5 864	326	5460
07 1 38 042	Meinborn .....	4,39	440	100	5459
07 1 38 043	Meisbach .....	2,80	2 081	743	5451
07 1 38 044	Neustadt (Wied) .....	35,82	5 751	161	5466
07 1 38 045	Neuwied, Stadt .....	86,49	63 318	732	5450
07 1 38 047	Niederbreitbach .....	8,53	1 369	160	5451
07 1 38 048	Niederhofen .....	1,38	217	157	5419
07 1 38 050	Niederwambach .....	6,88	464	67	5231
07 1 38 052	Oberdreis .....	9,00	845	94	5231
07 1 38 053	Oberhonnefeld-Gierend .....	3,97	777	196	5457
07 1 38 054	Oberraden .....	4,33	539	124	5457
07 1 38 057	Ockenfels .....	1,66	942	567	5461
07 1 38 057	Puderbach .....	11,01	2 132	194	5419
07 1 38 058	Ratzert .....	2,78	239	86	5231
07 1 38 059	Raubach .....	7,83	1 776	227	5419
07 1 38 061	Rengsdorf .....	6,91	2 441	353	5455
07 1 38 062	Rheinbreitbach .....	6,58	4 129	628	5342
07 1 38 063	Rheinbrohl .....	17,20	4 004	233	5456
07 1 38 064	Rodenbach bei Puderbach .....	6,62	543	82	5231
07 1 38 065	Roßbach .....	6,40	1 286	201	5461
07 1 38 066	Rüschel .....	4,90	684	140	5459
07 1 38 068	Sankt Katharinen (Landkreis Neuwied) ....	13,83	2 586	187	5468
07 1 38 069	Stebach .....	2,38	222	93	5419
07 1 38 070	Steimel .....	5,59	840	150	5231
07 1 38 071	Straßenhaus .....	10,15	1 642	162	5457
07 1 38 072	Thalhausen .....	3,66	565	154	5459
07 1 38 073	Unkel, Stadt .....	8,16	4 434	543	5463
07 1 38 074	Urbach .....	11,26	1 136	101	5419
07 1 38 075	Vettelschoß .....	6,91	2 904	420	5467
07 1 38 076	Waldbreitbach .....	6,39	2 014	315	5454
07 1 38 077	Windhagen .....	13,11	3 044	232	5469
07 1 38 078	Woldert .....	5,03	546	109	5231
07 1 38 080	Buchholz (Westerwald) .....	20,63	3 529	171	5464
07 1 38 201	Marienthausen .....	4,84	412	85	5419
07 1 38 501	Kasbach-Ohlenberg .....	4,78	1 247	261	5461
07 1 38	zusammen ...	626,81	166 388	265	X
07 1 40	Rhein-Hunsrück-Kreis				
	Sitz: Simmern/ Hunsrück, Stadt				
07 1 40 001	Alterkülz .....	7,58	410	54	5448
07 1 40 002	Altweidelbach .....	4,10	224	55	6540
07 1 40 003	Argenthal .....	28,52	1 501	53	6546
07 1 40 005	Badenhard .....	3,00	128	43	5449
07 1 40 006	Bärenbach .....	4,83	382	79	6541
07 1 40 007	Belg .....	4,79	153	32	5581
07 1 40 008	Belgweiler .....	3,39	220	65	6540
07 1 40 009	Bell (Hunsrück) .....	23,52	1 434	61	5448
07 1 40 010	Beltheim .....	24,84	1 924	77	5449
07 1 40 011	Benzweiler .....	3,19	195	61	6542
07 1 40 012	Bergenhäusen .....	2,68	117	44	6540
07 1 40 014	Bickenbach .....	6,39	353	55	5449
07 1 40 015	Biebern .....	4,10	317	77	6541
07 1 40 016	Birkheim .....	2,30	150	65	5449
07 1 40 018	Braunshorn .....	6,98	592	85	5448
07 1 40 020	Bubach .....	7,11	285	40	5448
07 1 40 021	Buch .....	13,45	920	68	5449
07 1 40 023	Budenbach .....	3,51	191	54	6540

3 Gemeinden in systematischer Ordnung mit Schlüsselnummer, Fläche, Bevölkerung, Bevölkerungsdichte und Postleitzahl am 31.12.1991

Schlüssel- nummer	Land, Reg.-Bezirk, Kreis, Gemeinde	Fläche km 2	Bevölkerung	Ein- wohner je km 2	Post- leitzahl-
07 1 40 024	Büchenbeuren .....	6,00	1 434	239	6547
07 1 40 025	Damscheid .....	15,10	604	40	6531
07 1 40 027	Dichtelbach .....	5,38	527	98	6542
07 1 40 028	Dickenschied .....	5,86	680	116	6541
07 1 40 029	Dill .....	5,55	181	33	6543
07 1 40 030	Dillendorf .....	6,50	522	80	6541
07 1 40 031	Dörth .....	5,16	526	102	5401
07 1 40 035	Ellern (Hunsrück) .....	9,35	805	86	6548
07 1 40 036	Emmelshausen .....	7,92	3 971	501	5401
07 1 40 037	Erbach .....	1,65	205	124	6542
07 1 40 039	Fronhofen .....	3,71	192	52	6541
07 1 40 040	Gehlweiler .....	4,51	247	55	6541
07 1 40 041	Gemünden .....	10,67	1 273	119	6545
07 1 40 042	Gödenroth .....	6,82	439	64	5449
07 1 40 043	Gondershausen .....	13,44	1 332	99	5401
07 1 40 044	Hahn .....	5,29	201	38	5585
07 1 40 045	Halsenbach .....	10,04	1 196	119	5401
07 1 40 046	Hasselbach .....	4,79	164	34	5448
07 1 40 047	Hausbay .....	3,24	176	54	5449
07 1 40 048	Hecken .....	3,89	141	36	6544
07 1 40 049	Heinzenbach .....	3,40	391	115	6541
07 1 40 050	Henau .....	6,70	188	28	6545
07 1 40 053	Hirschfeld (Hunsrück) .....	5,09	366	72	6541
07 1 40 055	Hollnich .....	2,27	297	131	5448
07 1 40 056	Holzbach .....	5,03	461	92	6540
07 1 40 058	Horn .....	6,84	301	44	6540
07 1 40 060	Hungenroth .....	6,00	245	41	5401
07 1 40 062	Kappel .....	12,42	488	39	6541
07 1 40 063	Karbach .....	4,98	510	102	5401
07 1 40 064	Kastellaun, Stadt .....	8,47	4 044	477	5448
07 1 40 065	Keidelheim .....	2,72	241	89	6541
07 1 40 067	Kirchberg (Hunsrück), Stadt .....	18,05	3 087	171	6544
07 1 40 068	Kisselbach .....	9,13	522	57	5449
07 1 40 070	Klosterkumbd .....	7,33	251	34	6540
07 1 40 071	Kludenbach .....	2,88	105	36	6541
07 1 40 073	Korweiler .....	2,46	68	28	5448
07 1 40 075	Kratzenburg .....	7,16	348	49	5401
07 1 40 076	Külz (Hunsrück) .....	6,92	507	73	6541
07 1 40 077	Kümbdchen .....	3,28	440	134	6541
07 1 40 079	Laubach .....	10,02	496	50	5448
07 1 40 080	Laudert .....	6,17	403	65	5449
07 1 40 081	Laufersweiler .....	6,79	820	121	6543
07 1 40 082	Lautzenhausen .....	4,93	274	56	6541
07 1 40 084	Leiningen .....	5,77	632	110	5449
07 1 40 085	Liebshausen .....	5,84	360	62	6542
07 1 40 086	Lindenschied .....	3,17	247	78	6541
07 1 40 087	Lingerhahn .....	6,01	416	69	5449
07 1 40 089	Malsborn .....	1,47	107	73	5449
07 1 40 090	Maltzborn .....	3,15	124	39	6544
07 1 40 092	Mengerschied .....	9,53	765	80	6545
07 1 40 093	Mermuth .....	4,92	273	55	5401
07 1 40 094	Metzenhausen .....	3,09	110	36	6541
07 1 40 095	Michelbach .....	2,39	176	74	5448
07 1 40 096	Mörschbach .....	5,82	331	57	6542
07 1 40 098	Mühlpfad .....	1,39	75	54	5449
07 1 40 099	Mutterschied .....	3,07	464	151	6540
07 1 40 100	Nannhausen .....	6,05	491	81	6540
07 1 40 101	Neuerkirch .....	5,27	229	43	6541
07 1 40 102	Ney .....	5,61	395	70	5401
07 1 40 104	Niederburg .....	6,78	707	104	6531
07 1 40 105	Nieder Kostenz .....	4,12	234	57	6544
07 1 40 106	Niederkumbd .....	2,27	217	96	6540
07 1 40 107	Niedersohren .....	3,90	352	90	6543
07 1 40 108	Niedert .....	2,21	128	58	5449
07 1 40 109	Niederweiler .....	4,80	373	78	6547
07 1 40 110	Norath .....	3,30	450	136	5449
07 1 40 111	Ober Kostenz .....	5,84	293	50	6544
07 1 40 112	Oberwesel, Stadt .....	21,67	4 333	200	6532
07 1 40 113	Ohlweiler .....	3,91	310	79	6541
07 1 40 115	Oppertshausen .....	1,52	108	71	6540
07 1 40 116	Perscheid .....	18,51	338	18	6532
07 1 40 117	Pfalzfeld .....	5,27	589	112	5449
07 1 40 118	Pleizenhausen .....	4,04	219	54	6540

3 Gemeinden in systematischer Ordnung mit Schlüsselnummer, Fläche, Bevölkerung,  
Bevölkerungsdichte und Postleitzahl am 31.12.1991

Schlüssel- nummer	Land, Reg.-Bezirk, Kreis, Gemeinde	Fläche km 2	Bevölkerung	Ein- wohner je km 2	Post- leitz- zahl
07 1 40 119	Ravengiersburg .....	6,16	597	97	6541
07 1 40 120	Raversbeuren .....	5,14	163	32	5585
07 1 40 121	Rayerschied .....	2,51	107	43	6540
07 1 40 122	Reckershausen .....	8,19	354	43	6544
07 1 40 123	Reich .....	4,76	320	67	6541
07 1 40 125	Rheinböllen .....	16,33	3 387	207	6542
07 1 40 126	Riegenroth .....	3,14	163	52	6540
07 1 40 127	Riesweiler .....	16,81	730	43	6541
07 1 40 128	Rödelhausen .....	2,56	159	62	5581
07 1 40 129	Rödern .....	2,72	171	63	6544
07 1 40 130	Rohrbach .....	3,77	179	47	6545
07 1 40 131	Roth .....	3,87	201	52	5448
07 1 40 133	Sankt Goar, Stadt .....	22,92	3 149	137	5401
07 1 40 134	Sargenroth .....	12,72	449	35	6549
07 1 40 135	Schlierschied .....	8,60	232	27	6541
07 1 40 138	Schnorbach .....	3,42	169	49	6548
07 1 40 139	Schönborn .....	3,90	221	57	6540
07 1 40 140	Schwall .....	1,77	228	129	5401
07 1 40 141	Schwarzen .....	3,88	141	36	6544
07 1 40 144	Simmern/ Hunsrück, Stadt .....	11,90	6 603	555	6540
07 1 40 145	Sohren .....	9,44	2 405	255	6543
07 1 40 146	Sohrschied .....	4,46	104	23	6543
07 1 40 147	Spesenroth .....	3,51	180	51	5448
07 1 40 148	Steinbach .....	2,60	108	42	5449
07 1 40 149	Thörlingen .....	2,24	146	65	5449
07 1 40 150	Tiefenbach .....	5,79	740	128	6549
07 1 40 151	Todenroth .....	1,56	86	55	6541
07 1 40 153	Uhler .....	5,58	335	60	5449
07 1 40 154	Unzenberg .....	5,49	395	72	6541
07 1 40 156	Utzenhain .....	4,47	136	30	5449
07 1 40 158	Wahlbach .....	4,34	172	40	6542
07 1 40 159	Wahlenau .....	4,46	231	52	6547
07 1 40 161	Wiebelsheim .....	7,32	360	49	5449
07 1 40 163	Womrath .....	8,39	217	26	6544
07 1 40 164	Woppenroth .....	8,67	261	30	6545
07 1 40 165	Würrich .....	4,33	162	37	5581
07 1 40 166	Wüschheim .....	3,86	262	68	6541
07 1 40 201	Beulich .....	13,28	541	41	5401
07 1 40 202	Dommershausen .....	24,68	1 190	48	5449
07 1 40 204	Mastershausen .....	11,84	1 084	92	5581
07 1 40 205	Morshausen .....	7,56	381	50	5401
07 1 40 501	Boppard, Stadt .....	75,11	15 947	212	5407
07 1 40	zusammen ...	962,93	96 177	100	X
07 1 41	Rhein-Lahn-Kreis				
	Sitz: Bad Ems, Stadt				
07 1 41 001	Allendorf .....	3,03	576	190	5429
07 1 41 002	Altendiez .....	9,22	2 129	231	6251
07 1 41 003	Attenhausen .....	5,85	390	67	5409
07 1 41 004	Auel .....	2,65	234	88	5429
07 1 41 005	Aull .....	2,18	433	199	6252
07 1 41 006	Bad Ems, Stadt .....	15,36	10 265	668	5427
07 1 41 008	Bechehn .....	4,41	703	159	5409
07 1 41 009	Berg .....	3,30	176	53	5429
07 1 41 010	Berghausen .....	4,37	264	60	5429
07 1 41 011	Berndroth .....	6,22	344	55	5429
07 1 41 012	Bettendorf .....	3,24	338	104	5428
07 1 41 013	Biebrich .....	3,45	337	98	5429
07 1 41 014	Birlenbach .....	4,04	1 372	340	6251
07 1 41 015	Bogel .....	5,34	721	135	5429
07 1 41 016	Bornich .....	12,00	1 093	91	5421
07 1 41 018	Bremberg .....	6,07	295	49	5409
07 1 41 019	Buch .....	4,17	560	134	5429
07 1 41 020	Burgschwalbach .....	9,21	1 128	122	6251
07 1 41 021	Charlottenberg .....	0,76	158	208	5409
07 1 41 022	Cramberg .....	5,25	513	98	6251
07 1 41 023	Dachsenhausen .....	10,17	991	97	5421
07 1 41 024	Dahlheim .....	6,82	893	131	5421
07 1 41 025	Dausenau .....	9,80	1 405	143	5409
07 1 41 026	Dessighofen .....	3,57	155	43	5429

3 Gemeinden in systematischer Ordnung mit Schlüsselnummer, Fläche, Bevölkerung,  
Bevölkerungsdichte und Postleitzahl am 31.12.1991

Schlüssel- nummer	Land, Reg.-Bezirk, Kreis, Gemeinde	Fläche km 2	Bevölkerung	Ein- wohner je km 2	Post- leitzahl-
07 1 41 027	Dienethal .....	1,39	301	217	5409
07 1 41 029	Diez, Stadt .....	12,41	9 526	768	6252
07 1 41 030	Dörnberg .....	5,82	526	90	5409
07 1 41 031	Dörscheid .....	8,65	403	47	5421
07 1 41 032	Dörsdorf .....	4,87	344	71	5429
07 1 41 033	Dornholzhausen .....	3,93	218	55	5429
07 1 41 034	Ebertshausen .....	2,57	121	47	5429
07 1 41 035	Ehr .....	1,22	77	63	5429
07 1 41 036	Eisighofen .....	5,42	235	43	5429
07 1 41 037	Endlichhofen .....	2,24	153	68	5428
07 1 41 038	Eppenrod .....	6,98	576	83	6251
07 1 41 039	Ergeshausen .....	2,26	87	38	5429
07 1 41 040	Eschbach .....	2,58	229	89	5429
07 1 41 041	Fachbach .....	2,23	1 342	602	5426
07 1 41 042	Filsen .....	1,88	552	294	5424
07 1 41 043	Flacht .....	4,45	1 016	228	6251
07 1 41 044	Frücht .....	5,53	586	106	5421
07 1 41 045	Gellnau .....	2,25	367	163	5409
07 1 41 046	Gelsig .....	3,91	349	89	5429
07 1 41 047	Gemmerich .....	6,79	528	78	5429
07 1 41 049	Gückingen .....	2,34	746	319	6251
07 1 41 050	Gutenacker .....	3,83	348	91	5409
07 1 41 051	Hahnstätten .....	10,70	2 768	259	6251
07 1 41 052	Hambach .....	2,76	405	147	6252
07 1 41 053	Heistenbach .....	5,27	981	186	6251
07 1 41 054	Herold .....	4,09	368	90	5429
07 1 41 055	Himmighofen .....	5,03	359	71	5429
07 1 41 057	Hirschberg .....	2,50	416	166	6251
07 1 41 058	Hömburg .....	4,86	299	62	5409
07 1 41 059	Holzappel .....	2,73	1 076	394	5409
07 1 41 060	Holzhausen an der Haide .....	8,46	1 072	127	5429
07 1 41 061	Holzheim .....	5,00	763	153	6251
07 1 41 062	Horhausen .....	5,46	343	63	5409
07 1 41 063	Hunzel .....	4,02	206	51	5428
07 1 41 064	Isselbach .....	7,19	368	51	6251
07 1 41 065	Kaltenholzhausen .....	6,06	535	88	6251
07 1 41 066	Kamp-Bornhofen .....	11,34	1 842	162	5424
07 1 41 067	Kasdorf .....	4,06	247	61	5429
07 1 41 068	Katzenelnbogen, Stadt .....	9,20	1 785	194	5429
07 1 41 069	Kaub, Stadt .....	12,97	1 267	98	5425
07 1 41 070	Kehlbach .....	2,14	157	73	5428
07 1 41 071	Kemmenau .....	3,76	456	121	5421
07 1 41 072	Kestert .....	6,90	832	121	5421
07 1 41 073	Klingelbach .....	5,14	595	116	5429
07 1 41 074	Kördorf .....	7,81	544	70	5429
07 1 41 075	Lahnstein, Stadt .....	36,85	18 652	506	5420
07 1 41 076	Langenscheid .....	8,93	564	63	6251
07 1 41 077	Laurenburg .....	2,16	413	191	5409
07 1 41 078	Lautert .....	3,56	202	57	5428
07 1 41 079	Lierschied .....	5,93	507	85	5429
07 1 41 080	Lipporn .....	4,80	278	58	5429
07 1 41 081	Lohrheim .....	4,13	535	130	6251
07 1 41 082	Lollschied .....	4,08	193	47	5429
07 1 41 083	Lykershausen .....	3,35	194	58	5422
07 1 41 084	Mariefels .....	3,84	344	90	5429
07 1 41 085	Miehlen .....	15,01	1 951	130	5429
07 1 41 086	Miellen .....	2,05	448	219	5421
07 1 41 087	Misselberg .....	0,74	70	95	5408
07 1 41 088	Mittelfischbach .....	1,84	113	61	5429
07 1 41 089	Mudershausen .....	4,72	433	92	6251
07 1 41 091	Nassau, Stadt .....	17,49	5 091	291	5408
07 1 41 092	Nastätten, Stadt .....	13,02	3 519	270	5428
07 1 41 093	Netzbach .....	3,40	321	94	6251
07 1 41 094	Niederbachheim .....	2,93	233	80	5429
07 1 41 095	Niederneisen .....	7,95	1 374	173	6251
07 1 41 096	Niedertiefenbach .....	4,08	212	52	5429
07 1 41 097	Niederwallmenach .....	6,88	381	55	5429
07 1 41 098	Nievern .....	4,29	1 077	251	5421
07 1 41 099	Nochern .....	7,11	505	71	5429
07 1 41 100	Oberbachheim .....	2,85	172	60	5428
07 1 41 101	Oberfischbach .....	5,04	144	29	5429
07 1 41 102	Oberneisen .....	4,54	714	157	6251
07 1 41 103	Obernhof .....	3,86	475	123	5409

3 Gemeinden in systematischer Ordnung mit Schlüsselnummer, Fläche, Bevölkerung,  
Bevölkerungsdichte und Postleitzahl am 31.12.1991

Schlüssel- nummer	Land, Reg.-Bezirk, Kreis, Gemeinde	Fläche km 2	Bevölkerung	Ein- wohner je km 2	Post- leitz- zahl
07 1 41 104	Obertiefenbach .....	5,77	306	53	5429
07 1 41 105	Oberwallmenach .....	3,18	180	57	5429
07 1 41 106	Oberwies .....	2,02	153	76	5409
07 1 41 107	Oelsberg .....	4,02	440	109	5429
07 1 41 108	Osterspai .....	13,03	1 348	103	5421
07 1 41 109	Patersberg .....	2,64	463	175	5421
07 1 41 110	Hainau .....	3,31	143	43	5429
07 1 41 111	Pohl .....	4,23	310	73	5429
07 1 41 112	Prath .....	4,33	294	68	5422
07 1 41 113	Reckenroth .....	3,59	189	53	5429
07 1 41 114	Reichenberg .....	3,23	229	71	5429
07 1 41 115	Reitzenhain .....	5,66	341	60	5429
07 1 41 116	Rettershain .....	4,81	341	71	5429
07 1 41 117	Rettert .....	5,80	467	81	5429
07 1 41 118	Roth .....	3,40	161	47	5429
07 1 41 120	Ruppertshofen .....	4,78	336	70	5429
07 1 41 121	Sankt Goarshausen, Stadt .....	7,00	1 759	251	5422
07 1 41 122	Sauerthal .....	3,57	208	58	6223
07 1 41 124	Scheidt .....	2,51	286	114	5409
07 1 41 125	Schiesheim .....	1,43	232	162	6251
07 1 41 126	Schönborn .....	11,71	657	56	5429
07 1 41 127	Schweighausen .....	3,66	197	54	5408
07 1 41 128	Seelbach .....	7,24	383	53	5408
07 1 41 129	Singhofen .....	15,67	1 613	103	5409
07 1 41 130	Steinsberg .....	2,90	235	81	5409
07 1 41 131	Strüth .....	4,66	355	76	5429
07 1 41 132	Sulzbach .....	2,22	225	101	5409
07 1 41 133	Wasenbach .....	2,40	313	130	5409
07 1 41 134	Weidenbach .....	2,24	92	41	5428
07 1 41 135	Weinähr .....	3,41	425	125	5409
07 1 41 136	Weisel .....	13,05	1 003	77	5421
07 1 41 137	Welterod .....	9,94	401	40	5429
07 1 41 138	Weyer .....	6,00	494	82	5429
07 1 41 139	Winden .....	6,99	684	98	5409
07 1 41 140	Winterwerb .....	3,01	136	45	5428
07 1 41 141	Zimmerschied .....	2,21	84	38	5409
07 1 41 201	Arzbach .....	9,93	1 958	197	5411
07 1 41 501	Braubach, Stadt .....	20,26	3 630	179	5423
07 1 41 502	Diethardt .....	4,42	265	60	5428
07 1 41 503	Balduinstein .....	5,17	613	119	6251
07 1 41	zusammen ...	782,31	122 851	157	X
07 1 43	Westerwaldkreis				
	Sitz: Montabaur, Stadt				
07 1 43 001	Alsbach .....	4,77	576	121	5411
07 1 43 003	Bannberscheid .....	2,01	524	261	5431
07 1 43 005	Boden .....	2,16	581	269	5431
07 1 43 006	Breitenau .....	6,06	601	99	5419
07 1 43 007	Caan .....	3,45	487	141	5415
07 1 43 008	Daubach .....	2,51	364	145	5431
07 1 43 009	Deesen .....	3,40	620	182	5419
07 1 43 010	Dernbach (Westerwald) .....	8,73	2 592	297	5434
07 1 43 011	Dreikirchen .....	3,70	865	234	5431
07 1 43 012	Ebernahn .....	3,33	1 248	375	5431
07 1 43 013	Eitelborn .....	7,10	2 518	355	5411
07 1 43 015	Eillenhausen .....	1,90	257	135	5418
07 1 43 018	Freilingen .....	3,67	602	164	5419
07 1 43 019	Freirachdorf .....	4,28	573	134	5419
07 1 43 020	Gackenbach .....	4,75	459	97	5431
07 1 43 021	Girod .....	7,45	1 083	145	5431
07 1 43 022	Goddert .....	2,39	373	156	5419
07 1 43 023	Görgeshausen .....	3,24	679	210	5431
07 1 43 024	Großholbach .....	3,91	774	198	5431
07 1 43 025	Hartenfels .....	8,11	791	98	5419
07 1 43 026	Heilberscheid .....	6,37	522	82	5431
07 1 43 027	Heiligenroth .....	6,01	1 363	227	5431
07 1 43 028	Helferskirchen .....	5,00	947	189	5419
07 1 43 029	Herschbach .....	15,70	2 486	158	5419
07 1 43 030	Hilgert .....	4,57	1 318	288	5411
07 1 43 031	Hillscheid .....	14,08	2 549	181	5416



3 Gemeinden in systematischer Ordnung mit Schlüsselnummer, Fläche, Bevölkerung, Bevölkerungsdichte und Postleitzahl am 31.12.1991

Schlüssel- nummer	Land, Reg.-Bezirk, Kreis, Gemeinde	Fläche km 2	Bevölkerung	Ein- wohner je km 2	Post- leitz- zahl
07 1 43 032	Höhr-Grenzhausen, Stadt .....	15,86	9 037	570	5410
07 1 43 033	Holler .....	4,54	986	217	5431
07 1 43 034	Horbach .....	3,94	612	155	5431
07 1 43 036	Hübingen .....	3,56	465	131	5431
07 1 43 037	Hundsangen .....	7,63	1 855	243	5431
07 1 43 038	Hundsdorf .....	1,40	318	227	5412
07 1 43 039	Kadenbach .....	4,45	1 255	282	5411
07 1 43 040	Kammerforst .....	1,33	223	168	5411
07 1 43 041	Krümme! .....	2,20	195	89	5418
07 1 43 042	Leuterod .....	3,91	697	178	5419
07 1 43 044	Marienrachdorf .....	5,04	762	151	5418
07 1 43 045	Maroth .....	3,43	211	62	5419
07 1 43 046	Maxsain .....	13,51	1 028	76	5419
07 1 43 047	Mogendorf .....	4,24	1 220	288	5431
07 1 43 048	Montabaur, Stadt .....	33,60	11 614	346	5430
07 1 43 049	Moschheim .....	3,44	626	182	5431
07 1 43 050	Nauort .....	6,42	2 174	339	5415
07 1 43 051	Nentershausen .....	7,55	1 875	248	5431
07 1 43 052	Neuhäusel .....	1,67	1 826	1 093	5411
07 1 43 053	Niederelbert .....	10,25	1 620	158	5431
07 1 43 054	Niedererbach .....	4,44	874	197	5431
07 1 43 055	Nornborn .....	4,00	612	153	5431
07 1 43 056	Nordhofen .....	3,86	418	108	5418
07 1 43 057	Oberelbert .....	3,45	913	265	5431
07 1 43 058	Obererbach .....	2,60	477	183	5431
07 1 43 059	Oberhaid .....	1,92	366	191	5419
07 1 43 060	Ötzingen .....	5,98	1 026	172	5419
07 1 43 061	Quirnbad .....	3,08	403	131	5418
07 1 43 062	Ransbad-Baumbach, Stadt .....	12,13	6 648	548	5412
07 1 43 064	Rückeroth .....	3,48	377	108	5419
07 1 43 065	Ruppach-Goldhausen .....	4,41	1 055	239	5431
07 1 43 066	Schenkelberg .....	3,52	645	183	5419
07 1 43 067	Selters (Westerwald) .....	8,71	2 318	266	5418
07 1 43 068	Sessenbach .....	2,79	472	169	5415
07 1 43 069	Sessenhausen .....	5,45	651	119	5419
07 1 43 070	Siershahn .....	4,43	2 639	596	5433
07 1 43 071	Simmern .....	9,08	1 325	146	5411
07 1 43 072	Stahlhofen .....	2,98	559	188	5431
07 1 43 073	Staudt .....	2,65	961	363	5431
07 1 43 074	Steinefrenz .....	4,86	610	126	5431
07 1 43 075	Steinen .....	4,20	218	52	5419
07 1 43 077	Untershausen .....	1,92	439	229	5431
07 1 43 078	Vielbach .....	4,55	484	106	5419
07 1 43 079	Welschneudorf .....	7,77	934	120	5431
07 1 43 080	Weroth .....	2,52	521	207	5431
07 1 43 081	Wirges, Stadt .....	10,14	4 961	489	5432
07 1 43 082	Wirscheid .....	2,68	313	117	5415
07 1 43 084	Wittgert .....	4,74	602	127	5419
07 1 43 085	Wöflerlingen .....	8,23	541	66	5419
07 1 43 200	Ailertchen .....	5,58	590	106	5439
07 1 43 202	Alpenrod .....	12,15	1 340	110	5239
07 1 43 203	Arnshöfen .....	2,94	162	55	5419
07 1 43 204	Astert .....	2,39	251	105	5238
07 1 43 205	Atzelgift .....	2,75	591	215	5239
07 1 43 206	Bad Marienberg (Westerwald), Stadt .....	10,05	5 480	545	5439
07 1 43 207	Bellingen .....	4,27	516	121	5439
07 1 43 208	Berod bei Wallmerod .....	3,92	477	122	5431
07 1 43 209	Berzhahn .....	3,26	478	147	5439
07 1 43 210	Bilkheim .....	2,65	403	152	5431
07 1 43 211	Bölsberg .....	1,46	272	186	5239
07 1 43 212	Borod .....	3,14	445	142	5231
07 1 43 213	Brandscheid .....	3,05	447	147	5439
07 1 43 214	Bretthausen .....	3,39	186	55	5439
07 1 43 215	Dreifelden .....	5,11	279	55	5239
07 1 43 216	Dreisbach .....	4,63	542	117	5439
07 1 43 217	Elbingen-Mähren .....	3,89	431	111	5439
07 1 43 218	Elsoff (Westerwald) .....	9,44	929	98	5439
07 1 43 219	Enspel .....	1,45	239	165	5239
07 1 43 220	Ettlinghausen .....	2,38	237	100	5419
07 1 43 221	Ewighausen .....	2,55	164	64	5419
07 1 43 222	Fehl-Ritzhausen .....	4,02	777	193	5439
07 1 43 223	Gehlert .....	5,19	476	92	5238
07 1 43 224	Gemünden .....	5,19	1 170	225	5439

3 Gemeinden in systematischer Ordnung mit Schlüsselnummer, Fläche, Bevölkerung, Bevölkerungsdichte und Postleitzahl am 31.12.1991

Schlüssel- nummer	Land, Reg.-Bezirk, Kreis, Gemeinde	Fläche km 2	Bevölkerung	Ein- wohner je km 2	Post- leitzahl-
07 1 43 225	Giesenhausen .....	4,88	303	62	5231
07 1 43 226	Girkenroth .....	2,77	575	208	5439
07 1 43 227	Großseifen .....	1,52	507	334	5439
07 1 43 228	Guckheim .....	3,76	820	218	5439
07 1 43 229	Hachenburg, Stadt .....	21,45	4 935	230	5238
07 1 43 230	Härtlingen .....	3,20	287	90	5439
07 1 43 231	Hahn bei Marienberg .....	2,20	391	178	5439
07 1 43 232	Hahn am See .....	3,69	462	125	5419
07 1 43 233	Halbs .....	2,12	279	132	5438
07 1 43 234	Hardt .....	1,88	362	193	5439
07 1 43 235	Hattert .....	11,52	1 688	147	5239
07 1 43 236	Heimborn .....	3,74	270	72	5239
07 1 43 237	Hellenhahn-Schellenberg .....	7,28	1 149	158	5439
07 1 43 238	Hergenroth .....	1,89	355	188	5438
07 1 43 239	Herschbach (Oberwesterwald) .....	4,63	818	177	5431
07 1 43 240	Heuzert .....	2,14	161	75	5238
07 1 43 241	Höchstebach .....	5,67	678	120	5239
07 1 43 242	Höhn .....	13,69	3 163	231	5439
07 1 43 243	Hof .....	8,09	1 273	157	5439
07 1 43 244	Homberg .....	2,16	147	68	5439
07 1 43 245	Hüblingen .....	4,50	286	64	5439
07 1 43 246	Irmtraut .....	4,52	685	152	5439
07 1 43 247	Kaden .....	2,25	546	243	5439
07 1 43 248	Kirburg .....	4,06	499	123	5239
07 1 43 249	Kölbingen .....	4,07	809	199	5439
07 1 43 250	Kroppach .....	3,97	587	148	5231
07 1 43 251	Kuhnhöfen .....	1,68	107	64	5419
07 1 43 252	Kundert .....	3,14	268	85	5239
07 1 43 253	Langenbach bei Kirburg .....	5,50	769	140	5241
07 1 43 254	Langenhahn .....	5,76	1 292	224	5439
07 1 43 255	Lautzenbrücken .....	4,28	383	89	5439
07 1 43 256	Liebscheid .....	10,56	740	70	5439
07 1 43 257	Limbach .....	3,69	393	107	5239
07 1 43 258	Linden .....	2,52	162	64	5239
07 1 43 259	Lochum .....	4,65	320	69	5239
07 1 43 260	Luckenbach .....	3,60	518	144	5239
07 1 43 261	Marzhausen .....	3,03	212	70	5238
07 1 43 262	Merkelbach .....	2,55	416	163	5239
07 1 43 263	Meudt .....	14,71	1 616	110	5431
07 1 43 264	Mörlen .....	3,07	535	174	5241
07 1 43 265	Mörsbach .....	5,91	484	82	5239
07 1 43 266	Molsberg .....	3,65	451	124	5431
07 1 43 267	Mudenbach .....	4,78	711	149	5231
07 1 43 268	Mündersbach .....	9,27	698	75	5419
07 1 43 269	Müschensbach .....	3,50	1 019	291	5239
07 1 43 270	Neunkhausen .....	7,89	914	116	5241
07 1 43 271	Neunkirchen .....	6,61	505	76	5439
07 1 43 272	Neustadt/ Westerwald .....	2,80	471	168	5439
07 1 43 273	Niederahr .....	4,03	722	179	5431
07 1 43 274	Niederroßbach .....	4,39	698	159	5439
07 1 43 275	Niedersayn .....	2,82	200	71	5419
07 1 43 276	Nister .....	5,40	936	173	5239
07 1 43 277	Nisterau .....	3,20	832	260	5439
07 1 43 278	Nister-Möhrendorf .....	2,97	295	99	5439
07 1 43 279	Nistertal .....	3,90	1 221	313	5239
07 1 43 280	Norken .....	5,99	901	150	5239
07 1 43 281	Oberahr .....	4,27	436	102	5431
07 1 43 282	Oberrod .....	6,72	738	110	5439
07 1 43 283	Oberroßbach .....	2,81	339	121	5439
07 1 43 284	Pottum .....	4,36	1 051	241	5439
07 1 43 285	Rehe .....	7,41	729	98	5439
07 1 43 286	Rennerod, Stadt .....	18,13	3 722	205	5439
07 1 43 287	Roßbach .....	7,47	830	111	5419
07 1 43 288	Rotenhain .....	4,13	445	108	5439
07 1 43 289	Rothensbach .....	6,72	874	130	5439
07 1 43 290	Salz .....	4,96	791	159	5431
07 1 43 291	Salzburg .....	2,30	218	95	5439
07 1 43 292	Seck .....	8,62	1 187	138	5439
07 1 43 293	Stahlhofen am Wiesensee .....	2,42	281	116	5439
07 1 43 294	Steinebach an der Wied .....	8,29	745	90	5239
07 1 43 295	Stein-Neukirch .....	7,15	431	60	5439
07 1 43 296	Stein-Wingert .....	3,50	159	45	5239
07 1 43 297	Stockhausen-Ilffurth .....	3,24	385	119	5439

3 Gemeinden in systematischer Ordnung mit Schlüsselnummer, Fläche, Bevölkerung, Bevölkerungsdichte und Postleitzahl am 31.12.1991

Schlüssel- nummer	Land, Reg.-Bezirk, Kreis, Gemeinde	Fläche km 2	Bevölkerung	Ein- wohner je km 2	Post- leitzahl-
07 1 43 298	Stockum-Püschchen .....	3,53	697	197	5439
07 1 43 299	Streithausen .....	3,92	514	131	5239
07 1 43 300	Unnau .....	8,13	1 804	222	5239
07 1 43 301	Wahlrod .....	5,99	759	127	5231
07 1 43 302	Walgendshain .....	4,05	196	48	5439
07 1 43 303	Waldmühlen .....	3,10	255	82	5439
07 1 43 304	Wallmerod .....	2,66	1 034	389	5431
07 1 43 305	Weidenhahn .....	3,25	591	182	5419
07 1 43 306	Weikenbach .....	2,30	155	67	5239
07 1 43 307	Weltersburg .....	2,66	259	97	5439
07 1 43 308	Westerburg, Stadt .....	18,48	5 352	290	5438
07 1 43 309	Westernohe .....	7,50	850	113	5439
07 1 43 310	Wied .....	4,68	477	102	5239
07 1 43 311	Willingen .....	3,68	353	96	5439
07 1 43 312	Willmenrod .....	3,63	670	185	5439
07 1 43 313	Winkelbach .....	1,34	153	114	5239
07 1 43 314	Winnen .....	3,26	402	123	5439
07 1 43 315	Zehnhausen bei Rennerod .....	2,96	322	109	5439
07 1 43 316	Zehnhausen bei Wallmerod .....	1,57	131	83	5431
07 1 43	zusammen ...	988,73	182 754	185	X
07 1	Reg.-Bez. zusammen ...	8 092,72	1 422 595	176	X
07 2	Reg.-Bez. Trier				
07 2 11 000	Trier, Stadt .....	117,18	98 752	843	5500
07 2 31	Bernkastel-Wittlich				
	Sitz: Wittlich, Stadt				
07 2 31 001	Altrich .....	16,25	1 408	87	5561
07 2 31 003	Arenrath .....	6,77	379	56	5561
07 2 31 004	Bausendorf .....	11,83	1 220	103	5561
07 2 31 005	Bengel .....	27,48	976	36	5561
07 2 31 006	Berglicht .....	7,55	541	72	5509
07 2 31 007	Bergweiler .....	13,25	824	62	5561
07 2 31 008	Bernkastel-Kues, Stadt .....	23,67	7 026	297	5550
07 2 31 009	Bettenfeld .....	17,27	772	45	5561
07 2 31 010	Binsfeld .....	9,98	1 047	105	5561
07 2 31 012	Brauneberg .....	12,22	1 183	97	5551
07 2 31 013	Bruch .....	8,63	456	53	5561
07 2 31 014	Burg (Mosel) .....	3,37	481	143	5581
07 2 31 016	Burgen .....	7,78	550	71	5551
07 2 31 017	Burtscheid .....	2,99	131	44	5509
07 2 31 018	Deuselbach .....	4,03	286	71	5509
07 2 31 019	Dhronecken .....	1,44	132	92	5509
07 2 31 020	Diefenbach .....	1,41	50	35	5561
07 2 31 021	Dierfeld .....	1,54	6	4	5561
07 2 31 022	Dierscheid .....	2,42	166	69	5567
07 2 31 023	Dodenburg .....	3,84	109	28	5561
07 2 31 024	Dreis .....	11,27	1 346	119	5561
07 2 31 025	Eckfeld .....	12,74	368	29	5562
07 2 31 026	Eisenschmitt .....	10,83	417	39	5561
07 2 31 029	Enkirch .....	25,43	1 681	66	5585
07 2 31 030	Erden .....	3,69	417	113	5553
07 2 31 031	Esch .....	2,29	478	209	5561
07 2 31 032	Etgert .....	3,75	73	19	5509
07 2 31 033	Flußbach .....	6,86	361	53	5560
07 2 31 035	Gielert .....	4,09	173	42	5509
07 2 31 036	Gipperath .....	4,87	229	47	5561
07 2 31 037	Gladbach .....	3,60	402	112	5561
07 2 31 040	Gornhausen .....	5,30	239	45	5551
07 2 31 041	Graach an der Mosel .....	8,64	780	90	5550
07 2 31 042	Gräfendhron .....	3,13	118	38	5509
07 2 31 044	Greimerath .....	3,75	209	56	5561
07 2 31 046	Großlittgen .....	13,20	982	74	5561
07 2 31 049	Hasborn .....	6,18	387	63	5561
07 2 31 050	Heckenmünster .....	4,88	114	23	5561
07 2 31 051	Heidweiler .....	10,29	192	19	5561
07 2 31 053	Hetzerath .....	13,87	1 805	130	5567

3 Gemeinden in systematischer Ordnung mit Schlüsselnummer, Fläche, Bevölkerung,  
Bevölkerungsdichte und Postleitzahl am 31.12.1991

Schlüssel- nummer	Land, Reg.-Bezirk, Kreis, Gemeinde	Fläche km 2	Bevölkerung	Ein- wohner je km 2	Post- leitzahl-
07 2 31 054	Hilscheid .....	18,07	279	15	5509
07 2 31 056	Hochscheid .....	15,39	230	15	5551
07 2 31 057	Hontheim .....	24,77	755	30	5561
07 2 31 058	Horath .....	11,92	430	36	5552
07 2 31 062	Hupperath .....	4,11	556	135	5561
07 2 31 064	Immert .....	3,14	173	55	5509
07 2 31 065	Karl .....	10,38	219	21	5561
07 2 31 066	Kesten .....	3,80	420	111	5561
07 2 31 067	Kinderbeuern .....	5,42	994	183	5561
07 2 31 068	Kinheim .....	9,09	916	101	5561
07 2 31 069	Klausen .....	9,22	1 078	117	5561
07 2 31 070	Kleinich .....	20,31	736	36	5551
07 2 31 071	Kommen .....	2,82	258	91	5551
07 2 31 072	Kröv .....	14,75	2 400	163	5563
07 2 31 074	Laufeld .....	6,09	479	79	5561
07 2 31 075	Lieser .....	5,42	1 181	218	5550
07 2 31 076	Lösnich .....	2,53	403	159	5553
07 2 31 077	Longkamp .....	11,51	1 068	93	5551
07 2 31 078	Lückenburg .....	2,57	88	34	5509
07 2 31 079	Malborn .....	26,29	1 444	55	5509
07 2 31 080	Manderscheid .....	10,06	1 224	122	5562
07 2 31 081	Maring-Novland .....	12,24	1 439	118	5554
07 2 31 082	Meerfeld .....	13,24	349	26	5562
07 2 31 083	Merschbach .....	3,20	59	18	5509
07 2 31 085	Minderlittgen .....	8,19	658	80	5561
07 2 31 086	Minheim .....	5,40	545	101	5561
07 2 31 087	Monzelfeld .....	12,50	1 215	97	5551
07 2 31 090	Mülheim (Mosel) .....	4,92	896	182	5556
07 2 31 091	Musweiler .....	3,05	68	22	5561
07 2 31 092	Neumagen-Dhron .....	16,27	2 371	146	5507
07 2 31 093	Neunkirchen .....	3,17	151	48	5509
07 2 31 095	Niederöfflingen .....	8,17	421	52	5561
07 2 31 096	Niederscheidweiler .....	7,83	277	35	5561
07 2 31 100	Oberöfflingen .....	7,44	246	33	5561
07 2 31 101	Oberscheidweiler .....	4,50	176	39	5561
07 2 31 103	Osann-Monzel .....	16,57	1 525	92	5561
07 2 31 104	Pantenburg .....	4,98	251	50	5562
07 2 31 105	Piesport .....	19,61	2 080	106	5555
07 2 31 107	Platten .....	7,06	815	115	5561
07 2 31 108	Plein .....	7,22	577	80	5561
07 2 31 110	Reil .....	12,18	1 245	102	5586
07 2 31 111	Rivenich .....	7,77	676	87	5561
07 2 31 112	Rorodt .....	3,41	69	20	5509
07 2 31 113	Salmtal .....	14,05	1 990	142	5566
07 2 31 114	Schladt .....	4,96	129	26	5561
07 2 31 115	Schönberg .....	5,09	237	47	5509
07 2 31 116	Schwarzenborn .....	5,13	41	8	5561
07 2 31 117	Sehlem .....	11,28	801	71	5561
07 2 31 120	Starkenbourg .....	1,52	250	164	5581
07 2 31 122	Talling .....	3,90	194	50	5509
07 2 31 123	Thalfang .....	19,44	1 602	82	5509
07 2 31 124	Traben-Trarbach, Stadt .....	31,35	6 057	193	5580
07 2 31 125	Ürzig .....	6,04	1 000	166	5564
07 2 31 126	Veldenz .....	14,41	908	63	5551
07 2 31 127	Wallscheid .....	5,95	338	57	5562
07 2 31 132	Willwerscheid .....	2,46	34	14	5561
07 2 31 133	Wintrich .....	17,59	1 064	60	5557
07 2 31 134	Wittlich, Stadt .....	49,22	15 723	319	5560
07 2 31 136	Zeitlingen-Rachtig .....	16,94	2 323	137	5553
07 2 31 202	Breit .....	4,00	256	64	5509
07 2 31 203	Büdlisch .....	4,02	213	53	5509
07 2 31 204	Heidenburg .....	9,50	718	76	5509
07 2 31 206	Lötzbeuren .....	10,20	421	41	5581
07 2 31 207	Trittenheim .....	10,10	1 214	120	5501
07 2 31 501	Irmenach .....	16,38	689	42	5581
07 2 31 502	Morbach .....	122,15	10 335	85	5552
07 2 31 503	Landscheid .....	30,14	2 164	72	5565
07 2 31 504	Niersbach .....	12,81	684	53	5561
07 2 31	zusammen ...	1 177,59	109 339	93	X

3 Gemeinden in systematischer Ordnung mit Schlüsselnummer, Fläche, Bevölkerung,  
Bevölkerungsdichte und Postleitzahl am 31.12.1991

Schlüssel- nummer	Land, Reg.-Bezirk, Kreis, Gemeinde	Fläche km 2	Bevölkerung	Ein- wohner je km 2	Post- leit- zahl
07 2 32	Bitburg-Prüm				
	Sitz: Bitburg, Stadt				
07 2 32 001	Affler .....	1,99	43	22	5529
07 2 32 002	Alsdorf .....	6,37	375	59	5521
07 2 32 003	Altscheid .....	5,90	101	17	5521
07 2 32 004	Ammeldingen an der Our .....	2,61	14	5	5529
07 2 32 005	Ammeldingen bei Neuerburg .....	4,49	201	45	5529
07 2 32 006	Auw an der Kyll .....	0,96	179	186	5521
07 2 32 007	Badem .....	9,16	917	100	5521
07 2 32 008	Bauler .....	6,04	82	14	5529
07 2 32 009	Baustert .....	4,48	512	114	5521
07 2 32 010	Beillingen .....	4,31	349	81	5522
07 2 32 011	Berkoth .....	3,53	99	28	5528
07 2 32 012	Berscheid .....	7,49	71	9	5529
07 2 32 013	Bettingen .....	7,25	1 027	142	5525
07 2 32 014	Bickendorf .....	5,49	409	74	5521
07 2 32 015	Biersdorf .....	3,22	504	157	5521
07 2 32 016	Biesdorf .....	5,48	302	55	5529
07 2 32 017	Birtlingen .....	2,93	62	21	5520
07 2 32 018	Bitburg, Stadt .....	47,53	11 384	240	5520
07 2 32 019	Bollendorf .....	13,14	1 541	117	5526
07 2 32 020	Brecht .....	4,54	170	37	5521
07 2 32 021	Brimingen .....	3,79	78	21	5525
07 2 32 022	Burg .....	2,73	34	12	5525
07 2 32 023	Burscheid .....	3,65	20	5	5528
07 2 32 024	Dahlem .....	4,28	226	53	5521
07 2 32 025	Dauweishausen .....	2,05	85	41	5529
07 2 32 026	Dockendorf .....	5,82	178	31	5521
07 2 32 027	Dudeldorf .....	11,04	1 131	102	5521
07 2 32 028	Echternacherbrück .....	4,73	614	130	5521
07 2 32 029	Echtershausen .....	2,49	117	47	5521
07 2 32 030	Ehlentz .....	5,95	446	75	5521
07 2 32 031	Emmelbaum .....	2,69	81	30	5529
07 2 32 032	Enzen .....	1,71	49	29	5525
07 2 32 033	Ernzen .....	9,96	431	43	5521
07 2 32 034	Esslingen .....	5,25	64	12	5521
07 2 32 035	Etteldorf .....	1,74	30	17	5524
07 2 32 036	Fellsdorf .....	3,80	29	8	5521
07 2 32 037	Ferschweiler .....	7,45	928	125	5521
07 2 32 038	Fischbach-Oberraden .....	6,68	53	8	5529
07 2 32 039	Fließem .....	8,38	611	73	5521
07 2 32 040	Geichlingen .....	5,32	333	63	5529
07 2 32 041	Gemünd .....	2,83	28	10	5529
07 2 32 042	Gentingen .....	4,19	67	16	5529
07 2 32 043	Gindorf .....	6,56	315	48	5521
07 2 32 044	Gondorf .....	3,75	347	93	5521
07 2 32 045	Halsdorf .....	3,21	87	27	5525
07 2 32 046	Hamm .....	1,73	30	17	5521
07 2 32 047	Heilbach .....	6,48	150	23	5529
07 2 32 048	Heilenbach .....	7,86	127	16	5521
07 2 32 049	Herbstmühle .....	2,15	33	15	5529
07 2 32 050	Herforst .....	3,75	870	232	5522
07 2 32 052	Hisel .....	2,13	25	12	5525
07 2 32 053	Holsthum .....	9,31	535	57	5521
07 2 32 054	Hommerdingen .....	2,04	65	32	5529
07 2 32 055	Hosten .....	2,88	183	64	5521
07 2 32 056	Hütten .....	3,09	70	23	5528
07 2 32 057	Hütterscheid .....	2,99	199	67	5521
07 2 32 058	Hüttingen an der Kyll .....	2,95	319	108	5521
07 2 32 059	Hüttingen bei Lahr .....	4,40	130	30	5529
07 2 32 060	Idenheim .....	7,73	418	54	5521
07 2 32 061	Idesheim .....	6,72	406	60	5521
07 2 32 062	Ingendorf .....	3,32	189	57	5521
07 2 32 063	Irrel .....	7,05	1 242	176	5527
07 2 32 064	Karlshausen .....	7,08	394	56	5529
07 2 32 065	Kaschenbach .....	4,45	53	12	5521
07 2 32 066	Keppeshausen .....	2,31	18	8	5529
07 2 32 067	Körperich .....	19,16	1 062	55	5529
07 2 32 068	Koxhausen .....	3,81	108	28	5529
07 2 32 069	Kruchten .....	5,40	402	74	5529

3 Gemeinden in systematischer Ordnung mit Schlüsselnummer, Fläche, Bevölkerung,  
Bevölkerungsdichte und Postleitzahl am 31.12.1991

Schlüssel- nummer	Land, Reg.-Bezirk, Kreis, Gemeinde	Fläche km 2	Bevölkerung	Ein- wohner je km 2	Post- leitz- zahl-
07 2 32 070	Kyllburg, Stadt .....	4,62	1 087	235	5524
07 2 32 071	Kyllburgweiler .....	7,26	122	17	5524
07 2 32 072	Lahr .....	7,23	217	30	5529
07 2 32 073	Leimbach .....	2,96	65	22	5529
07 2 32 074	Ließem .....	2,99	107	36	5521
07 2 32 075	Malberg .....	6,60	758	115	5524
07 2 32 076	Malbergweich .....	10,22	337	33	5524
07 2 32 077	Meckel .....	10,81	327	30	5521
07 2 32 078	Menningen .....	3,42	150	44	5501
07 2 32 079	Messerich .....	6,53	411	63	5521
07 2 32 080	Mettendorf .....	14,98	1 034	69	5529
07 2 32 081	Metterich .....	5,59	449	80	5520
07 2 32 082	Minden .....	3,75	219	58	5501
07 2 32 083	Mülbach .....	1,55	114	74	5521
07 2 32 084	Muxerath .....	4,54	60	13	5528
07 2 32 085	Nasingen .....	2,38	51	21	5528
07 2 32 086	Nattenheim .....	6,93	398	57	5521
07 2 32 087	Neidenbach .....	9,35	831	89	5521
07 2 32 088	Neuerburg, Stadt .....	10,22	1 759	172	5528
07 2 32 089	Niedergeckler .....	1,39	56	40	5529
07 2 32 090	Niederraden .....	2,00	60	30	5529
07 2 32 091	Niederstedem .....	5,45	198	36	5521
07 2 32 092	Niederweiler .....	4,58	97	21	5521
07 2 32 093	Niederweis .....	7,55	231	31	5521
07 2 32 094	Niehl .....	1,99	72	36	5525
07 2 32 095	Nusbaum .....	17,17	435	25	5529
07 2 32 096	Obergeckler .....	6,35	180	28	5529
07 2 32 097	Oberstedem .....	4,48	80	18	5521
07 2 32 098	Oberweiler .....	5,31	154	29	5521
07 2 32 099	Oberweis .....	9,69	540	56	5521
07 2 32 100	Oltdorf .....	3,14	103	33	5525
07 2 32 101	Orsfeld .....	5,18	158	31	5524
07 2 32 102	Utscheid .....	5,75	480	83	5529
07 2 32 103	Peffingen .....	5,80	207	36	5521
07 2 32 104	Philippsheim .....	0,89	98	110	5522
07 2 32 105	Pickließem .....	5,76	327	57	5521
07 2 32 106	Plascheid .....	3,38	75	22	5529
07 2 32 107	Preist .....	6,45	713	111	5521
07 2 32 108	Prümzurlay .....	3,83	494	129	5521
07 2 32 109	Rittersdorf .....	11,87	1 053	89	5521
07 2 32 110	Rodershausen .....	5,36	212	40	5529
07 2 32 111	Röhl .....	10,66	477	45	5521
07 2 32 112	Roth an der Our .....	1,89	225	119	5529
07 2 32 113	Sankt Thomas .....	9,13	326	36	5524
07 2 32 114	Schankweiler .....	6,55	194	30	5521
07 2 32 115	Scharfbilling .....	4,82	75	16	5521
07 2 32 116	Scheitenkorb .....	2,82	36	13	5529
07 2 32 117	Scheuern .....	6,51	65	10	5528
07 2 32 118	Schleid .....	6,23	385	62	5521
07 2 32 119	Seffern .....	4,92	329	67	5521
07 2 32 120	Sefferweich .....	10,70	238	22	5521
07 2 32 121	Sevenig bei Neuerburg .....	5,92	42	7	5529
07 2 32 122	Sinspelt .....	2,44	346	142	5529
07 2 32 123	Speicher .....	15,34	2 819	184	5522
07 2 32 124	Stockem .....	3,97	92	23	5525
07 2 32 125	Sülm .....	7,05	377	53	5521
07 2 32 126	Trimport .....	2,19	288	132	5521
07 2 32 127	Übereisenbach .....	2,39	53	22	5529
07 2 32 128	Uppershausen .....	3,40	81	24	5528
07 2 32 129	Usch .....	1,33	70	53	5524
07 2 32 130	Waldhof-Falkenstein .....	3,01	34	11	5529
07 2 32 131	Wallendorf .....	8,72	406	47	5529
07 2 32 132	Weidingen .....	5,86	182	31	5521
07 2 32 133	Wettlingen .....	3,46	46	13	5525
07 2 32 134	Wiersdorf .....	4,06	159	39	5521
07 2 32 135	Wilsecker .....	4,53	173	38	5524
07 2 32 137	Wolsfeld .....	9,27	668	72	5521
07 2 32 138	Zweifelscheid .....	1,81	61	34	5528
07 2 32 201	Arzfeld .....	19,38	1 154	60	5529
07 2 32 202	Auw bei Prüm .....	22,11	672	30	5545
07 2 32 203	Balesfeld .....	2,35	222	94	5541
07 2 32 206	Bleialf .....	7,55	1 101	146	5542
07 2 32 207	Brandscheid .....	16,20	345	21	5542

3 Gemeinden in systematischer Ordnung mit Schlüsselnummer, Fläche, Bevölkerung,  
Bevölkerungsdichte und Postleitzahl am 31.12.1991

Schlüssel- nummer	Land, Reg.-Bezirk, Kreis, Gemeinde	Fläche km 2	Bevölkerung	Ein- wohner je km 2	Post- leitzahl-
07 2 32 208	Buchet .....	13,32	304	23	5542
07 2 32 209	Büdesheim .....	13,54	576	43	5546
07 2 32 210	Burbach .....	16,88	641	38	5541
07 2 32 211	Dackscheid .....	5,09	198	39	5523
07 2 32 212	Dahnen .....	17,18	418	24	5529
07 2 32 213	Daleiden .....	15,53	865	56	5529
07 2 32 214	Dasburg .....	4,78	275	58	5529
07 2 32 216	Dingdorf .....	3,81	109	29	5544
07 2 32 217	Ellscheid .....	2,38	40	17	5523
07 2 32 218	Eisenach .....	6,31	341	54	5501
07 2 32 220	Eschfeld .....	4,77	170	36	5541
07 2 32 221	Euscheid .....	3,69	131	36	5541
07 2 32 222	Feuerscheid .....	5,92	337	57	5541
07 2 32 223	Fleringen .....	8,50	357	42	5541
07 2 32 224	Giesdorf .....	3,56	119	33	5544
07 2 32 225	Gilzem .....	4,98	361	72	5501
07 2 32 226	Weinsheim .....	24,03	913	38	5540
07 2 32 227	Gondenbrett .....	23,03	509	22	5540
07 2 32 228	Gransdorf .....	7,10	297	42	5561
07 2 32 229	Großkampenberg .....	6,31	179	28	5541
07 2 32 230	Großlangenfeld .....	6,95	159	23	5542
07 2 32 231	Habscheid .....	17,56	566	32	5541
07 2 32 233	Hargarten .....	2,00	96	48	5523
07 2 32 234	Harspelt .....	4,82	91	19	5541
07 2 32 236	Heckhuscheid .....	8,28	195	24	5541
07 2 32 238	Heisdorf .....	3,91	101	26	5544
07 2 32 240	Herzfeld .....	2,67	32	12	5541
07 2 32 245	Irrhausen .....	7,19	199	28	5529
07 2 32 246	Jucken .....	6,18	196	32	5529
07 2 32 247	Kesfeld .....	4,47	102	23	5541
07 2 32 248	Kickeshausen .....	1,53	33	22	5529
07 2 32 249	Kinzenburg .....	1,21	46	38	5541
07 2 32 250	Kleinlangenfeld .....	7,82	148	19	5541
07 2 32 253	Krautscheid .....	8,59	306	36	5528
07 2 32 254	Lambertsberg .....	3,66	315	86	5523
07 2 32 255	Lascheid .....	3,47	101	29	5541
07 2 32 256	Lasel .....	4,51	352	78	5543
07 2 32 258	Lauperath .....	5,78	121	21	5523
07 2 32 259	Leidenborn .....	5,57	192	34	5541
07 2 32 260	Lichtenborn .....	11,44	411	36	5541
07 2 32 261	Lierfeld .....	1,71	65	38	5541
07 2 32 262	Lünebach .....	10,27	615	60	5541
07 2 32 263	Lütz kampen .....	10,98	429	39	5541
07 2 32 264	Manderscheid .....	4,25	63	15	5523
07 2 32 265	Masthorn .....	4,53	69	15	5541
07 2 32 266	Matzerath .....	4,31	71	16	5541
07 2 32 267	Mauel .....	5,38	91	17	5523
07 2 32 269	Merkeshausen .....	4,22	25	6	5521
07 2 32 270	Merlscheid .....	3,53	43	12	5541
07 2 32 271	Mützenich .....	6,43	136	21	5542
07 2 32 272	Neuendorf .....	5,71	117	20	5541
07 2 32 273	Neuheilenbach .....	0,97	232	239	5541
07 2 32 276	Niederlauch .....	0,79	40	51	5544
07 2 32 277	Niederpierscheid .....	1,64	44	27	5523
07 2 32 279	Nimshuscheid .....	5,06	276	55	5543
07 2 32 280	Nimsreuland .....	4,43	94	21	5544
07 2 32 282	Oberkall .....	24,27	700	29	5561
07 2 32 283	Oberlascheid .....	9,39	175	19	5542
07 2 32 284	Oberlauch .....	3,59	63	18	5544
07 2 32 285	Oberpierscheid .....	6,24	345	55	5523
07 2 32 287	Olmscheid .....	4,87	171	35	5529
07 2 32 288	Olzheim .....	16,22	464	29	5541
07 2 32 289	Orenhofen .....	12,05	1 311	109	5501
07 2 32 290	Orlenbach .....	6,21	145	23	5540
07 2 32 291	Pintesfeld .....	1,90	41	22	5523
07 2 32 292	Pittenbach .....	3,86	115	30	5540
07 2 32 293	Plütscheid .....	12,68	307	24	5541
07 2 32 294	Preisfeld .....	6,20	178	29	5529
07 2 32 295	Pronsfeld .....	15,44	974	63	5541
07 2 32 296	Prüm, Stadt .....	22,82	5 254	230	5540
07 2 32 297	Reiff .....	5,81	48	8	5541
07 2 32 298	Reipeldingen .....	4,76	87	18	5529
07 2 32 300	Rommersheim .....	16,98	594	35	5541

3 Gemeinden in systematischer Ordnung mit Schlüsselnummer, Fläche, Bevölkerung,  
Bevölkerungsdichte und Postleitzahl am 31.12.1991

Schlüssel- nummer	Land, Reg.-Bezirk, Kreis, Gemeinde	Fläche km 2	Bevölkerung	Ein- wohner je km 2	Post- leit- zahl-
07 2 32 301	Roscheid .....	5,13	74	14	5541
07 2 32 302	Roth bei Prüm .....	19,08	414	22	5541
07 2 32 304	Schönecken .....	13,35	1 707	128	5544
07 2 32 305	Schwarzheim .....	13,68	391	29	5541
07 2 32 306	Seinsfeld .....	6,71	206	31	5524
07 2 32 307	Seiwerath .....	8,94	156	17	5541
07 2 32 308	Sellerich .....	17,37	341	20	5542
07 2 32 309	Sengerich .....	1,10	24	22	5541
07 2 32 310	Sevenig (Our) .....	4,83	71	15	5541
07 2 32 311	Spangdahlem .....	13,43	836	62	5561
07 2 32 313	Steinborn .....	11,29	247	22	5524
07 2 32 315	Strickscheid .....	1,41	42	30	5541
07 2 32 318	Wallersheim .....	14,51	704	49	5541
07 2 32 320	Wutzerath .....	4,62	347	75	5540
07 2 32 321	Wawern .....	7,64	319	42	5543
07 2 32 322	Waxweiler .....	5,95	1 200	202	5523
07 2 32 327	Winringen .....	2,55	64	25	5544
07 2 32 328	Winterscheid .....	8,45	170	20	5542
07 2 32 329	Winterspeit .....	25,53	870	34	5548
07 2 32 331	Zendscheid .....	2,35	155	66	5524
07 2 32 332	Hersdorf .....	12,86	366	28	5541
07 2 32 333	Üttfeld .....	14,93	536	36	5541
07 2 32 501	Wißmannsdorf .....	6,73	717	107	5521
07 2 32	zusammen ...	1 625,88	92 253	57	X
07 2 33	Daun				
	Sitz: Daun, Stadt				
07 2 33 002	Basberg .....	2,32	60	26	5531
07 2 33 003	Beinhausen .....	2,63	86	33	5569
07 2 33 004	Berlingen .....	3,59	219	61	5531
07 2 33 005	Berndorf .....	9,14	475	52	5531
07 2 33 006	Betteldorf .....	3,31	284	86	5531
07 2 33 007	Birgel .....	6,53	463	71	5534
07 2 33 008	Bleckhausen .....	6,32	348	55	5531
07 2 33 010	Boxberg .....	5,64	203	36	5569
07 2 33 011	Brockscheid .....	2,05	209	102	5569
07 2 33 014	Darscheid .....	5,80	707	122	5569
07 2 33 016	Demerath .....	10,51	312	30	5569
07 2 33 017	Deudesfeld .....	8,03	454	57	5531
07 2 33 018	Dockweiler .....	6,05	617	102	5569
07 2 33 019	Dohm-Lammersdorf .....	4,54	168	37	5533
07 2 33 020	Dreis-Brück .....	18,19	890	49	5569
07 2 33 021	Ellscheid .....	5,22	273	52	5569
07 2 33 022	Esch .....	10,17	488	48	5531
07 2 33 023	Feusdorf .....	4,42	532	120	5532
07 2 33 025	Gefell .....	2,79	92	33	5569
07 2 33 026	Gerolstein, Stadt .....	64,34	6 757	105	5530
07 2 33 027	Gillienfeld .....	14,99	1 308	87	5569
07 2 33 028	Gönnersdorf .....	5,18	485	94	5532
07 2 33 029	Hillesheim .....	20,62	2 627	127	5533
07 2 33 030	Hinterweiler .....	5,32	242	45	5531
07 2 33 031	Hörscheid .....	4,04	120	30	5569
07 2 33 032	Hörschhausen .....	2,38	169	71	5569
07 2 33 033	Hohenfels-Essingen .....	5,02	323	64	5531
07 2 33 034	Immerath .....	5,95	257	43	5569
07 2 33 035	Jünkerath .....	10,10	1 836	182	5532
07 2 33 036	Kalenborn-Scheuern .....	7,34	421	57	5531
07 2 33 037	Katzwinkel .....	3,85	145	38	5569
07 2 33 038	Kerpen (Eifel) .....	8,22	497	60	5531
07 2 33 039	Kirchweiler .....	6,30	429	68	5531
07 2 33 040	Kradenbach .....	1,73	146	84	5569
07 2 33 041	Lissendorf .....	10,37	998	96	5534
07 2 33 042	Mehren .....	12,94	1 114	86	5569
07 2 33 043	Meisburg .....	7,05	247	35	5531
07 2 33 046	Mückeln .....	4,73	244	52	5569
07 2 33 048	Neichen .....	2,95	161	55	5569
07 2 33 049	Nerdlen .....	4,45	186	42	5568
07 2 33 050	Neroth .....	7,24	955	132	5531
07 2 33 052	Niederstadtfeld .....	9,13	511	56	5531
07 2 33 053	Oberbettingen .....	6,17	583	94	5531



3 Gemeinden in systematischer Ordnung mit Schlüsselnummer, Fläche, Bevölkerung, Bevölkerungsdichte und Postleitzahl am 31.12.1991

Schlüssel- nummer	Land, Reg.-Bezirk, Kreis, Gemeinde	Fläche km 2	Bevölkerung	Ein- wohner je km 2	Post- leitz- zahl
07 2 33 054	Oberehe-Stroheich .....	10,31	364	35	5531
07 2 33 055	Oberstadtfeld .....	10,21	597	58	5531
07 2 33 056	Peim .....	10,06	962	96	5531
07 2 33 058	Rockeskyll .....	5,88	299	51	5531
07 2 33 060	Salm .....	9,09	386	42	5531
07 2 33 061	Sarmersbach .....	5,19	170	33	5569
07 2 33 062	Saxler .....	1,82	94	52	5569
07 2 33 063	Schalckenmehren .....	10,40	509	49	5569
07 2 33 064	Schönbach .....	4,67	302	65	5569
07 2 33 065	Schutz .....	9,04	166	18	5531
07 2 33 067	Steineberg .....	2,93	342	117	5569
07 2 33 068	Steiningen .....	7,60	195	26	5569
07 2 33 070	Strohn .....	8,60	494	57	5569
07 2 33 071	Strotzbüsch .....	6,45	432	67	5569
07 2 33 074	Udler .....	6,30	275	44	5569
07 2 33 075	Üdersdorf .....	17,48	981	56	5569
07 2 33 076	Üxheim .....	30,98	1 411	46	5538
07 2 33 077	Utzerath .....	5,70	211	37	5569
07 2 33 079	Wallenborn .....	8,23	511	62	5531
07 2 33 080	Walsdorf .....	10,82	761	70	5539
07 2 33 081	Weidenbach .....	10,73	335	31	5531
07 2 33 083	Wiesbaum .....	15,18	531	35	5531
07 2 33 084	Winkel (Eifel) .....	6,69	153	23	5569
07 2 33 201	Arbach .....	4,39	159	36	5441
07 2 33 202	Bereborn .....	2,57	140	54	5441
07 2 33 203	Berenbach .....	3,15	163	52	5441
07 2 33 204	Birresborn .....	20,87	1 268	61	5535
07 2 33 205	Bodenbach .....	4,78	255	53	5489
07 2 33 206	Bongard .....	6,64	262	39	5489
07 2 33 207	Borler .....	4,54	104	23	5489
07 2 33 208	Brücktal .....	2,42	103	43	5489
07 2 33 209	Densborn .....	14,46	565	39	5531
07 2 33 210	Drees .....	4,11	162	39	5489
07 2 33 211	Duppach .....	10,28	292	28	5541
07 2 33 212	Gelenberg .....	3,96	107	27	5489
07 2 33 213	Gunderath .....	1,29	116	90	5441
07 2 33 214	Hallschlag .....	12,74	580	46	5547
07 2 33 215	Höchstberg .....	4,85	394	81	5441
07 2 33 216	Horperath .....	2,40	106	44	5441
07 2 33 217	Kaperich .....	2,69	185	69	5441
07 2 33 218	Kelberg .....	24,61	1 742	71	5489
07 2 33 219	Kerschenbach .....	6,92	139	20	5536
07 2 33 220	Kirsbach .....	3,41	96	28	5489
07 2 33 221	Kötterichen .....	1,31	104	79	5441
07 2 33 222	Kolverath .....	2,46	152	62	5441
07 2 33 223	Kopp .....	8,40	186	22	5535
07 2 33 224	Lirstal .....	5,26	246	47	5441
07 2 33 225	Mannebach .....	7,34	255	35	5441
07 2 33 226	Mosbruch .....	3,39	197	58	5441
07 2 33 227	Mürtenbach .....	21,63	733	34	5537
07 2 33 228	Nitz .....	1,08	57	53	5441
07 2 33 229	Nohn .....	11,08	416	38	5531
07 2 33 230	Obereiz .....	5,55	173	31	5441
07 2 33 232	Ormont .....	12,44	411	33	5541
07 2 33 233	Reimerath .....	2,54	78	31	5489
07 2 33 234	Retterath .....	5,50	348	63	5441
07 2 33 235	Reuth .....	7,15	211	30	5541
07 2 33 236	Sassen .....	3,33	111	33	5441
07 2 33 237	Scheid .....	5,49	123	22	5547
07 2 33 239	Schüller .....	4,36	334	77	5531
07 2 33 240	Stadtkyll .....	20,78	1 328	64	5536
07 2 33 241	Steffeln .....	20,91	597	29	5549
07 2 33 242	Uersfeld .....	4,26	668	157	5441
07 2 33 243	Ueß .....	1,49	60	40	5441
07 2 33 244	Welcherath .....	3,18	120	38	5489
07 2 33 501	Daun, Stadt .....	48,97	7 856	160	5568
07 2 33	zusammen ...	911,00	59 824	66	X

3 Gemeinden in systematischer Ordnung mit Schlüsselnummer, Fläche, Bevölkerung,  
Bevölkerungsdichte und Postleitzahl am 31.12.1991

Schlüssel- nummer	Land, Reg.-Bezirk, Kreis, Gemeinde	Fläche km 2	Bevölkerung	Ein- wohner je km 2	Post- leitz- zahl-
07 2 35	Trier-Saarburg				
	Sitz: Trier, Stadt				
07 2 35 001	Aach .....	6,96	1 179	169	5501
07 2 35 002	Ayl .....	7,63	1 125	147	5511
07 2 35 003	Baldringen .....	1,76	177	101	5504
07 2 35 004	Bekond .....	3,81	668	175	5501
07 2 35 005	Bescheid .....	7,62	389	51	5509
07 2 35 008	Beuren (Hochwald) .....	18,50	971	52	5509
07 2 35 010	Bonerath .....	4,25	226	53	5501
07 2 35 014	Damflos .....	5,31	707	133	5509
07 2 35 015	Detzem .....	5,56	528	95	5501
07 2 35 019	Ensch .....	6,81	482	71	5501
07 2 35 021	Farschweiler .....	7,45	766	103	5501
07 2 35 022	Fell .....	15,73	2 162	137	5501
07 2 35 025	Fisch .....	6,88	241	35	5510
07 2 35 026	Föhren .....	9,79	2 690	275	5501
07 2 35 027	Franzenheim .....	6,47	366	57	5501
07 2 35 028	Freudenburg .....	10,99	1 536	140	5514
07 2 35 030	Geisfeld .....	8,87	534	60	5509
07 2 35 033	Greimerath .....	12,11	1 060	88	5501
07 2 35 035	Grimburg .....	10,18	507	50	5509
07 2 35 036	Gusenburg .....	7,36	1 126	153	5509
07 2 35 037	Gusterath .....	4,41	1 844	418	5501
07 2 35 038	Gutweiler .....	2,51	703	280	5501
07 2 35 040	Heddert .....	4,90	244	50	5509
07 2 35 043	Hentern .....	6,15	346	56	5504
07 2 35 044	Herl .....	2,83	239	84	5501
07 2 35 045	Hermeskeil, Stadt .....	30,86	5 728	186	5508
07 2 35 046	Hinzenburg .....	2,87	173	60	5501
07 2 35 047	Hinzert-Pörlert .....	4,85	330	68	5509
07 2 35 048	Hockweiler .....	2,08	182	88	5501
07 2 35 050	Holzerath .....	6,76	417	62	5501
07 2 35 051	Igel .....	7,31	1 927	264	5501
07 2 35 052	Irsch .....	15,21	1 432	94	5519
07 2 35 055	Kanzem .....	4,30	512	119	5511
07 2 35 056	Kasel .....	4,53	1 222	270	5501
07 2 35 057	Kastel-Staadt .....	5,20	379	73	5511
07 2 35 058	Kell .....	28,26	1 762	62	5509
07 2 35 060	Kenn .....	3,88	2 350	606	5501
07 2 35 062	Kirf .....	19,15	749	39	5511
07 2 35 063	Klüsserath .....	11,70	1 091	93	5501
07 2 35 067	Köwerich .....	2,31	323	140	5501
07 2 35 068	Konz, Stadt .....	44,54	15 968	359	5503
07 2 35 069	Kordel .....	16,60	2 336	141	5501
07 2 35 070	Korlingen .....	2,08	829	399	5501
07 2 35 072	Lampaden .....	8,16	518	63	5501
07 2 35 073	Langsur .....	11,92	1 530	128	5501
07 2 35 074	Leuwen .....	12,71	1 487	117	5501
07 2 35 077	Longen .....	0,97	97	100	5501
07 2 35 078	Longuich .....	8,82	1 166	132	5501
07 2 35 080	Lorscheid .....	5,09	497	98	5501
07 2 35 081	Mandern .....	23,96	940	39	5509
07 2 35 082	Mannebach .....	6,02	318	53	5511
07 2 35 083	Mehring .....	22,37	1 890	84	5501
07 2 35 085	Mertesdorf .....	6,46	1 629	252	5501
07 2 35 090	Morscheid .....	5,48	784	143	5501
07 2 35 091	Naurath (Eifel) .....	5,18	356	69	5501
07 2 35 092	Naurath (Wald) .....	5,58	171	31	5509
07 2 35 093	Neuhütten .....	10,49	835	80	5509
07 2 35 094	Newel .....	16,64	2 397	144	5501
07 2 35 095	Nittel .....	16,68	1 583	95	5515
07 2 35 096	Oberbiling .....	5,36	835	156	5501
07 2 35 098	Ockfen .....	2,41	580	241	5511
07 2 35 100	Olimuth .....	3,93	138	35	5501
07 2 35 101	Onsdorf .....	3,43	157	46	5513
07 2 35 103	Osburg .....	32,94	1 637	50	5501
07 2 35 104	Palzem .....	21,30	1 205	57	5510
07 2 35 105	Paschel .....	4,30	217	50	5504
07 2 35 106	Pellingen .....	7,21	931	129	5501
07 2 35 107	Pluwig .....	4,87	1 126	231	5501

3 Gemeinden in systematischer Ordnung mit Schlüsselnummer, Fläche, Bevölkerung,  
Bevölkerungsdichte und Postleitzahl am 31.12.1991

Schlüssel- nummer	Land, Reg.-Bezirk, Kreis, Gemeinde	Fläche km 2	Bevölkerung	Ein- wohner je km 2	Post- leit- zahl
07 2 35 108	Pölich .....	3,20	308	96	5501
07 2 35 111	Ralingen .....	27,66	1 844	67	5501
07 2 35 112	Rascheid .....	8,05	531	66	5509
07 2 35 114	Reinsfeld .....	19,76	1 997	101	5509
07 2 35 115	Riol .....	6,30	968	154	5501
07 2 35 116	Riveris .....	2,08	309	149	5501
07 2 35 118	Saarburg, Stadt .....	20,34	5 789	285	5510
07 2 35 119	Schillingen .....	19,58	1 269	65	5509
07 2 35 120	Schleich .....	1,59	217	136	5501
07 2 35 122	Schoden .....	5,12	555	108	5511
07 2 35 123	Schömerich .....	2,46	124	50	5504
07 2 35 124	Schöndorf .....	10,03	768	77	5501
07 2 35 125	Schweich, Stadt .....	31,09	5 782	186	5502
07 2 35 126	Serrig .....	17,58	1 336	76	5512
07 2 35 129	Sommerau .....	1,04	61	59	5501
07 2 35 131	Taben-Rodt .....	16,17	987	61	5511
07 2 35 132	Tawern .....	10,10	2 093	207	5513
07 2 35 133	Temmels .....	6,62	559	84	5511
07 2 35 134	Thörnich .....	2,49	182	73	5501
07 2 35 135	Thomm .....	4,49	883	197	5501
07 2 35 136	Trassem .....	7,72	946	123	5511
07 2 35 137	Trierweiler .....	18,65	2 736	147	5501
07 2 35 140	Vierherrenborn .....	8,57	219	26	5504
07 2 35 141	Waldrach .....	12,45	2 073	167	5501
07 2 35 142	Waldweiler .....	11,08	882	80	5509
07 2 35 143	Wasserliesch .....	7,60	1 934	254	5505
07 2 35 144	Wawern .....	5,27	577	109	5511
07 2 35 146	Wellen .....	3,09	688	223	5518
07 2 35 148	Wiltingen .....	16,03	1 330	83	5516
07 2 35 149	Wincheringen .....	18,72	1 306	70	5517
07 2 35 151	Zemmer .....	24,25	2 855	118	5506
07 2 35 152	Zerf .....	28,87	1 527	53	5504
07 2 35 153	Züsch .....	8,04	696	87	5509
07 2 35 154	Merzkirchen .....	18,20	617	34	5510
07 2 35 501	Welschbillig .....	37,09	2 389	64	5501
07 2 35	zusammen ...	1 090,99	128 887	118	X
07 2	Reg.-Bez. zusammen ...	4 922,64	489 055	99	X
07 3	Reg.-Bez. Rheinhessen-Pfalz				
07 3 11 000	Frankenthal (Pfalz), Stadt .....	43,78	47 087	1 076	6710
07 3 12 000	Kaiserslautern, Stadt .....	139,70	100 541	720	6750
07 3 13 000	Landau in der Pfalz, Stadt .....	82,95	37 985	458	6740
07 3 14 000	Ludwigshafen am Rhein, Stadt .....	77,67	165 368	2 129	6700
07 3 15 000	Mainz, Stadt .....	97,76	182 867	1 871	6500
07 3 16 000	Neustadt an der Weinstraße, Stadt .....	117,14	52 687	450	6730
07 3 17 000	Pirmasens, Stadt .....	61,40	47 801	779	6780
07 3 18 000	Speyer, Stadt .....	42,59	47 456	1 114	6720
07 3 19 000	Worms, Stadt .....	108,74	77 429	712	6520
07 3 20 000	Zweibrücken, Stadt .....	70,68	34 645	490	6660
07 3 31	Alzey-Worms				
	Sitz: Alzey, Stadt				
07 3 31 001	Albig .....	10,24	1 370	134	6509
07 3 31 002	Alsheim .....	15,54	2 430	156	6526
07 3 31 003	Alzey, Stadt .....	35,21	16 551	470	6508
07 3 31 004	Armsheim .....	10,05	1 908	190	6509
07 3 31 005	Bechenheim .....	2,55	465	182	6509
07 3 31 006	Bechtheim .....	13,34	1 652	124	6521

3 Gemeinden in systematischer Ordnung mit Schlüsselnummer, Fläche, Bevölkerung, Bevölkerungsdichte und Postleitzahl am 31.12.1991

Schlüssel- nummer	Land, Reg.-Bezirk, Kreis, Gemeinde	Fläche km 2	Bevölkerung	Ein- wohner je km 2	Post- leitzahl-
07 3 31 007	Bechtolsheim .....	10,66	1 380	129	6509
07 3 31 008	Bermersheim vor der Höhe .....	2,87	295	103	6509
07 3 31 009	Bermersheim .....	2,32	276	119	6525
07 3 31 010	Biebelnheim .....	6,20	646	104	6509
07 3 31 011	Hochborn .....	3,56	376	106	6509
07 3 31 012	Bornheim .....	4,45	621	140	6509
07 3 31 014	Dintesheim .....	1,96	144	73	6509
07 3 31 015	Dittelsheim-Heßloch .....	13,84	1 887	136	6521
07 3 31 017	Eckelsheim .....	4,92	481	98	6551
07 3 31 018	Eich .....	21,01	2 853	136	6528
07 3 31 019	Ensheim .....	3,93	390	99	6508
07 3 31 020	Eppelsheim .....	5,57	1 022	183	6509
07 3 31 021	Erbes-Büdesheim .....	10,16	1 035	102	6509
07 3 31 022	Esselborn .....	4,10	278	68	6509
07 3 31 023	Flörsheim-Dalsheim .....	12,71	2 472	194	6523
07 3 31 024	Flomborn .....	7,94	767	97	6509
07 3 31 025	Flonheim .....	14,94	2 119	142	6509
07 3 31 026	Framersheim .....	9,31	1 367	147	6509
07 3 31 027	Freimersheim .....	6,40	483	75	6509
07 3 31 028	Frettenheim .....	2,74	172	63	6521
07 3 31 029	Gabsheim .....	8,10	630	78	6509
07 3 31 030	Gau-Bickelheim .....	7,99	1 762	221	6551
07 3 31 031	Gau-Heppenheim .....	5,53	437	79	6509
07 3 31 032	Gau-Odernheim .....	18,26	2 801	153	6509
07 3 31 033	Gau-Weinheim .....	3,91	505	129	6551
07 3 31 034	Gimbsheim .....	17,62	3 097	176	6527
07 3 31 035	Gumbsheim .....	3,34	389	116	6556
07 3 31 036	Gundersheim .....	8,64	1 509	175	6521
07 3 31 037	Gundheim .....	4,61	864	187	6521
07 3 31 038	Hamm .....	7,89	2 142	271	6521
07 3 31 039	Hangen-Weisheim .....	4,60	398	87	6509
07 3 31 041	Hohen-Sülzen .....	3,78	564	149	6521
07 3 31 042	Kettenheim .....	3,47	290	84	6509
07 3 31 043	Lonsheim .....	4,56	483	106	6509
07 3 31 044	Mauchenheim .....	6,87	871	127	6719
07 3 31 045	Mettenheim .....	6,41	1 036	162	6521
07 3 31 046	Mölsheim .....	4,62	574	124	6521
07 3 31 047	Mörstadt .....	5,62	723	129	6521
07 3 31 048	Monsheim .....	9,61	2 453	255	6529
07 3 31 049	Monzernheim .....	3,95	554	140	6509
07 3 31 050	Nack .....	5,56	515	93	6509
07 3 31 051	Nieder-Wiesen .....	4,90	602	123	6509
07 3 31 052	Ober-Flörsheim .....	10,24	1 003	98	6509
07 3 31 053	Offenheim .....	13,87	496	36	6509
07 3 31 054	Offstein .....	5,64	1 516	269	6521
07 3 31 055	Osthofen, Stadt .....	18,63	7 777	417	6522
07 3 31 056	Partenheim .....	8,42	1 192	142	6501
07 3 31 058	Saulheim .....	18,83	6 235	331	6501
07 3 31 059	Schornsheim .....	8,91	1 410	158	6509
07 3 31 060	Siefersheim .....	6,28	947	151	6551
07 3 31 061	Spiesheim .....	7,31	883	121	6509
07 3 31 062	Stein-Bockenheim .....	5,55	555	100	6551
07 3 31 063	Sulzheim .....	6,07	838	138	6501
07 3 31 064	Udenheim .....	7,97	1 020	128	6501
07 3 31 065	Vendersheim .....	4,17	387	93	6551
07 3 31 066	Wachenheim .....	3,55	619	174	6521
07 3 31 067	Wahlheim .....	3,27	480	147	6509
07 3 31 068	Wallertheim .....	8,10	1 097	135	6551
07 3 31 070	Wendelsheim .....	12,57	1 052	84	6509
07 3 31 071	Westhofen .....	14,73	2 919	198	6525
07 3 31 072	Wöllstein .....	12,00	3 371	281	6556
07 3 31 073	Wörrstadt .....	16,78	6 458	385	6501
07 3 31 075	Wonsheim .....	8,79	778	89	6551
07 3 31	zusammen ...	588,04	107 672	183	X
07 3 32	Bad Dürkheim				
	Sitz: Bad Dürkheim, Stadt				
07 3 32 001	Altleiningen .....	11,47	1 911	167	6719
07 3 32 002	Bad Dürkheim, Stadt .....	102,66	17 566	171	6702
07 3 32 003	Battenberg (Pfalz) .....	5,86	454	77	6719

3 Gemeinden in systematischer Ordnung mit Schlüsselnummer, Fläche, Bevölkerung, Bevölkerungsdichte und Postleitzahl am 31.12.1991

Schlüssel- nummer	Land, Reg.-Bezirk, Kreis, Gemeinde	Fläche km 2	Bevölkerung	Ein- wohner je km 2	Post- leitz- zahl
07 3 32 004	Bissersheim .....	2,57	422	164	6719
07 3 32 005	Bobenheim am Berg .....	6,33	789	125	6719
07 3 32 006	Bockenheim an der Weinstraße .....	11,24	2 200	196	6719
07 3 32 007	Carlsberg .....	7,03	3 106	442	6719
07 3 32 008	Dackenheim .....	3,33	304	91	6719
07 3 32 009	Deidesheim, Stadt .....	26,49	3 602	136	6705
07 3 32 010	Dirmstein .....	14,68	2 619	178	6716
07 3 32 012	Ebertsheim .....	5,29	1 361	257	6719
07 3 32 013	Ellerstadt .....	6,35	2 015	317	6701
07 3 32 014	Elmstein .....	75,68	2 999	40	6738
07 3 32 015	Erpolzheim .....	3,60	1 191	331	6701
07 3 32 016	Esthal .....	15,51	1 562	101	6731
07 3 32 017	Forst an der Weinstraße .....	3,59	719	200	6701
07 3 32 018	Frankeneck .....	4,76	896	188	6731
07 3 32 019	Freinsheim, Stadt .....	13,60	4 353	320	6713
07 3 32 020	Friedelsheim .....	4,16	1 383	332	6701
07 3 32 021	Gerolsheim .....	4,81	1 371	285	6711
07 3 32 022	Gönnheim .....	6,54	1 243	190	6701
07 3 32 023	Großkarlbach .....	5,26	1 060	202	6711
07 3 32 024	Grünstadt, Stadt .....	18,10	12 631	698	6718
07 3 32 025	Haßloch .....	39,96	19 586	490	6733
07 3 32 026	Herxheim am Berg .....	4,35	572	131	6719
07 3 32 027	Hettenleidelheim .....	5,13	3 186	621	6719
07 3 32 028	Kallstadt .....	6,58	1 152	175	6701
07 3 32 029	Kindenheim .....	8,96	929	104	6719
07 3 32 030	Kirchheim an der Weinstraße .....	7,76	1 389	179	6719
07 3 32 031	Kleinkarlbach .....	3,51	784	223	6719
07 3 32 032	Lambrecht (Pfalz), Stadt .....	8,32	4 160	500	6734
07 3 32 033	Laumersheim .....	4,86	896	184	6711
07 3 32 034	Lindenberg .....	3,79	1 297	342	6731
07 3 32 035	Meckenheim .....	15,05	2 946	196	6701
07 3 32 036	Mertesheim .....	2,20	344	156	6719
07 3 32 037	Neidenfels .....	6,65	1 009	152	6731
07 3 32 038	Neuleiningen .....	9,07	812	90	6719
07 3 32 039	Niederkirchen bei Deidesheim .....	3,78	1 983	525	6701
07 3 32 040	Obersülzen .....	3,52	349	99	6719
07 3 32 041	Obrigheim (Pfalz) .....	10,81	2 458	227	6719
07 3 32 042	Quirnheim .....	4,45	606	136	6719
07 3 32 043	Ruppertsberg .....	8,11	1 390	171	6701
07 3 32 044	Tiefenthal .....	4,21	722	171	6719
07 3 32 046	Wachenheim an der Weinstraße, Stadt .....	24,96	4 262	171	6706
07 3 32 047	Wattenheim .....	12,47	1 585	127	6719
07 3 32 048	Weidenthal .....	14,49	2 199	152	6739
07 3 32 049	Weisenheim am Berg .....	9,21	1 782	193	6719
07 3 32 050	Weisenheim am Sand .....	13,70	4 158	304	6714
07 3 32	zusammen ...	594,81	126 313	212	X
07 3 33	Donnersbergkreis				
	Sitz: Kirchheimbolanden, Stadt				
07 3 33 001	Albisheim (Pfrimm) .....	10,73	1 413	132	6719
07 3 33 003	Alsenz .....	12,88	1 832	142	6762
07 3 33 004	Bayerfeld-Steckweiler .....	8,61	471	55	6761
07 3 33 005	Bennhausen .....	1,49	141	95	6761
07 3 33 006	Biedesheim .....	6,32	555	88	6719
07 3 33 007	Bischheim .....	6,57	578	88	6719
07 3 33 008	Bisterschied .....	5,16	287	56	6760
07 3 33 009	Börrstadt .....	15,11	875	58	6751
07 3 33 010	Bolanden .....	17,45	1 582	91	6719
07 3 33 011	Breunigweiler .....	3,24	409	126	6751
07 3 33 012	Bubenheim .....	2,94	400	136	6719
07 3 33 013	Dannenfels .....	15,79	908	58	6765
07 3 33 014	Dielkirchen .....	8,10	563	70	6761
07 3 33 016	Dörrmoschel .....	2,88	160	56	6761
07 3 33 017	Dreisen .....	9,03	934	103	6766
07 3 33 018	Einselethum .....	5,51	627	114	6719
07 3 33 019	Eisenberg (Pfalz), Stadt .....	18,71	8 758	468	6719
07 3 33 020	Falkenstein .....	7,48	219	29	6761
07 3 33 021	Finkenbach-Gersweiler .....	7,73	374	48	6761
07 3 33 022	Gauersheim .....	5,25	561	107	6719
07 3 33 023	Gaugrehweiler .....	9,92	499	50	6761

3 Gemeinden in systematischer Ordnung mit Schlüsselnummer, Fläche, Bevölkerung,  
Bevölkerungsdichte und Postleitzahl am 31.12.1991

Schlüssel- nummer	Land, Reg.-Bezirk, Kreis, Gemeinde	Fläche km 2	Bevölkerung	Ein- wohner je km 2	Post- leitzahl-
07 3 33 024	Gehrweiler .....	4,09	393	96	6751
07 3 33 025	Gerbach .....	7,32	579	79	6761
07 3 33 026	Göhlheim .....	18,01	3 441	191	6719
07 3 33 027	Gonbach .....	2,92	432	148	6751
07 3 33 028	Gundersweiler .....	10,43	495	47	6751
07 3 33 030	Höringen .....	10,74	647	60	6751
07 3 33 031	Ilbesheim .....	6,13	507	83	6719
07 3 33 032	Immesheim .....	2,99	150	50	6719
07 3 33 033	Imsbach .....	8,89	1 037	117	6761
07 3 33 034	Imweiler .....	9,90	635	64	6761
07 3 33 035	Jakobsweiler .....	2,40	226	94	6765
07 3 33 036	Kalkofen .....	1,83	236	129	6761
07 3 33 037	Katzenbach .....	6,06	516	85	6760
07 3 33 038	Kerzenheim .....	17,90	2 098	117	6719
07 3 33 039	Kirchheimbolanden, Stadt .....	26,35	6 908	262	6719
07 3 33 040	Kriegsfeld .....	26,40	1 146	43	6761
07 3 33 041	Lautersheim .....	3,72	547	147	6719
07 3 33 042	Lohnsfeld .....	6,89	797	116	6751
07 3 33 043	Mannweiler-Cölln .....	4,90	447	91	6761
07 3 33 045	Mannheim .....	9,94	1 460	147	6719
07 3 33 046	Mörsfeld .....	5,25	391	74	6761
07 3 33 047	Morschheim .....	6,51	564	87	6719
07 3 33 048	Münchweiler an der Alsenz .....	7,12	1 071	150	6751
07 3 33 049	Münsterappel .....	6,33	524	83	6761
07 3 33 050	Niederhausen an der Appel .....	5,46	291	53	6761
07 3 33 051	Niedermoschel .....	6,59	466	71	6761
07 3 33 053	Oberhausen an der Appel .....	3,33	178	53	6761
07 3 33 054	Obermoschel, Stadt .....	10,15	1 185	117	6763
07 3 33 055	Oberndorf .....	2,82	285	101	6762
07 3 33 056	Oberwiesen .....	1,61	506	314	6719
07 3 33 057	Orbis .....	5,68	562	99	6719
07 3 33 058	Ottersheim .....	2,74	349	127	6719
07 3 33 060	Ramsen .....	27,08	1 828	68	6719
07 3 33 061	Ransweiler .....	4,80	337	70	6761
07 3 33 062	Rittersheim .....	3,96	156	39	6719
07 3 33 064	Rüssingen .....	4,84	398	82	6719
07 3 33 065	Ruppertsecken .....	9,43	363	38	6761
07 3 33 066	Sankt Alban .....	5,46	312	57	6761
07 3 33 067	Schiersfeld .....	7,05	276	39	6761
07 3 33 068	Schönborn .....	2,60	137	53	6761
07 3 33 069	Schweinsweiler .....	4,85	348	72	6761
07 3 33 071	Sippersfeld .....	13,23	1 038	78	6751
07 3 33 072	Sitters .....	2,63	110	42	6763
07 3 33 073	Stahlberg .....	2,59	206	80	6761
07 3 33 074	Standenbühl .....	1,25	226	181	6766
07 3 33 075	Steinbach am Donnersberg .....	4,43	727	164	6761
07 3 33 076	Stetten .....	6,54	524	80	6719
07 3 33 077	Teschenmoschel .....	3,73	119	32	6760
07 3 33 078	Unkenbach .....	5,13	251	49	6763
07 3 33 079	Waldgrehweiler .....	7,75	244	31	6761
07 3 33 080	Wartenberg-Rohrbach .....	4,47	438	98	6751
07 3 33 081	Weitersweiler .....	4,52	373	83	6761
07 3 33 083	Winterborn .....	8,45	182	22	6761
07 3 33 084	Würzweiler .....	2,33	217	93	6761
07 3 33 201	Rathskirchen .....	5,12	219	43	6759
07 3 33 202	Reichsthal .....	2,17	111	51	6759
07 3 33 203	Seelen .....	3,16	185	59	6759
07 3 33 501	Zellertal .....	6,93	1 197	173	6719
07 3 33 502	Rockenhausen, Stadt .....	36,83	5 526	150	6760
07 3 33 503	Winnweiler .....	21,81	4 114	189	6752
07 3 33	zusammen ...	645,44	71 377	111	X
07 3 34	Germersheim				
	Sitz: Germersheim, Stadt				
07 3 34 001	Bellheim .....	20,42	7 571	371	6729
07 3 34 002	Berg (Pfalz) .....	6,76	2 004	296	6729
07 3 34 004	Erlenbach bei Kandel .....	5,47	622	114	6741
07 3 34 005	Freckenfeld .....	11,13	1 494	134	6749
07 3 34 006	Freisbach .....	4,97	850	171	6721
07 3 34 007	Germersheim, Stadt .....	21,30	16 084	755	6728

3 Gemeinden in systematischer Ordnung mit Schlüsselnummer, Fläche, Bevölkerung, Bevölkerungsdichte und Postleitzahl am 31.12.1991

Schlüssel- nummer	Land, Reg.-Bezirk, Kreis, Gemeinde	Fläche km 2	Bevölkerung	Ein- wohner je km 2	Post- leitz- zahl-
07 3 34 008	Hagenbach .....	15,85	5 093	321	6729
07 3 34 009	Hatzenbühl .....	7,76	2 440	314	6729
07 3 34 011	Hördt .....	18,62	2 165	116	6729
07 3 34 012	Jockgrim .....	12,61	6 320	501	6729
07 3 34 013	Kandel, Stadt .....	26,65	8 192	307	6744
07 3 34 014	Knittelsheim .....	6,37	741	116	6741
07 3 34 015	Kuhardt .....	4,99	1 698	340	6729
07 3 34 016	Leimersheim .....	12,97	2 302	177	6729
07 3 34 017	Lingenfeld .....	15,31	4 726	309	6722
07 3 34 018	Lustadt .....	23,76	3 076	129	6723
07 3 34 020	Minfeld .....	8,41	1 561	186	6741
07 3 34 021	Neuburg am Rhein .....	8,25	2 529	307	6729
07 3 34 022	Neupotz .....	7,52	1 565	208	6729
07 3 34 023	Ottersheim bei Landau .....	7,90	1 679	213	6741
07 3 34 024	Rheinzabern .....	13,02	4 271	328	6729
07 3 34 025	Rülzheim .....	16,65	7 340	441	6729
07 3 34 027	Scheibenhardt .....	2,87	649	226	6729
07 3 34 028	Schwegenheim .....	12,26	2 391	195	6721
07 3 34 030	Steinweiler .....	11,88	1 580	133	6741
07 3 34 031	Vollmersweiler .....	2,18	233	107	6729
07 3 34 032	Weingarten (Pfalz) .....	6,67	1 332	200	6721
07 3 34 033	Westheim (Pfalz) .....	7,21	1 475	205	6721
07 3 34 034	Winden .....	3,20	845	264	6741
07 3 34 036	Zeiskam .....	8,87	1 861	210	6721
07 3 34 501	Wörth am Rhein, Stadt .....	131,63	17 370	132	6729
07 3 34	zusammen ...	463,46	112 059	242	X
07 3 35	Kaiserslautern				
	Sitz: Kaiserslautern, Stadt				
07 3 35 002	Bann .....	12,95	2 308	178	6791
07 3 35 003	Bruchmühlbach-Miesau .....	26,89	7 772	289	6793
07 3 35 004	Enkenbach-Alsenborn .....	30,04	7 214	240	6753
07 3 35 005	Erzenhausen .....	5,63	603	107	6751
07 3 35 006	Eulenberg .....	3,97	478	120	6751
07 3 35 007	Fischbach .....	15,03	786	52	6751
07 3 35 009	Frankelbach .....	5,29	350	66	6751
07 3 35 010	Frankenstein .....	13,82	1 059	77	6731
07 3 35 011	Gerhardsbrunn .....	10,03	151	15	6791
07 3 35 012	Hauptstuhl .....	5,00	1 167	233	6791
07 3 35 013	Heiligenmoschel .....	8,68	562	65	6751
07 3 35 014	Hirschhorn/ Pfalz .....	3,32	696	210	6751
07 3 35 015	Hochspeyer .....	22,72	4 579	202	6755
07 3 35 016	Hütschenhausen .....	18,02	3 985	221	6791
07 3 35 017	Katzweiler .....	9,42	1 639	174	6751
07 3 35 018	Kindsbach .....	8,80	2 496	284	6795
07 3 35 019	Kollweiler .....	5,58	368	66	6791
07 3 35 020	Kottweiler-Schwanden .....	7,61	1 249	164	6791
07 3 35 021	Krickenbach .....	10,02	1 138	114	6751
07 3 35 022	Landstuhl, Stadt .....	15,34	8 725	569	6790
07 3 35 023	Linden .....	5,10	1 302	255	6791
07 3 35 024	Mackenbach .....	3,54	1 955	552	6751
07 3 35 025	Mehlbach .....	9,00	1 073	119	6751
07 3 35 026	Mehlingen .....	21,92	3 243	148	6751
07 3 35 027	Mittelbrunn .....	8,97	655	73	6791
07 3 35 028	Neuhemsbach .....	6,67	642	96	6751
07 3 35 029	Niederkirchen .....	23,86	1 978	83	6751
07 3 35 030	Niedermohr .....	12,13	1 456	120	6791
07 3 35 031	Oberarnbach .....	5,08	440	87	6791
07 3 35 033	Olsbrücken .....	7,22	1 181	164	6751
07 3 35 034	Otterbach .....	6,20	3 607	582	6756
07 3 35 035	Otterberg, Stadt .....	32,10	4 898	153	6754
07 3 35 037	Queidersbach .....	14,75	2 609	177	6791
07 3 35 038	Ramstein-Miesenbach, Stadt .....	43,02	7 906	184	6792
07 3 35 040	Rodenbach .....	13,74	2 770	202	6751
07 3 35 041	Schallodenbach .....	7,45	912	122	6751
07 3 35 042	Schneckenhausen .....	3,71	574	155	6751
07 3 35 043	Schwedelbach .....	8,41	913	109	6751
07 3 35 044	Steinwenden .....	11,80	2 444	207	6791
07 3 35 045	Stelzenberg .....	9,23	1 131	123	6751
07 3 35 046	Sulzbachtal .....	6,72	489	73	6751

3 Gemeinden in systematischer Ordnung mit Schlüsselnummer, Fläche, Bevölkerung, Bevölkerungsdichte und Postleitzahl am 31.12.1991

Schlüssel- nummer	Land, Reg.-Bezirk, Kreis, Gemeinde	Fläche km 2	Bevölkerung	Ein- wohner je km 2	Post- leitzahl-
07 3 35 047	Trippstadt .....	43,73	2 705	62	6751
07 3 35 048	Waldleiningen .....	26,66	461	17	6751
07 3 35 049	Weilerbach .....	16,00	3 467	217	6751
07 3 35 201	Lambsborn .....	4,73	805	170	6791
07 3 35 202	Langwieden .....	7,03	233	33	6791
07 3 35 203	Martinshöhe .....	10,92	1 773	162	6791
07 3 35 204	Schopp .....	11,35	1 446	127	6751
07 3 35 205	Sembach .....	5,49	913	166	6751
07 3 35 501	Reichenbach-Steegen .....	15,11	1 395	92	6791
07 3 35	zusammen ...	639,80	102 701	161	X
07 3 36	Kusel				
	Sitz: Kusel, Stadt				
07 3 36 001	Adenbach .....	2,94	186	63	6758
07 3 36 002	Albessen .....	4,43	154	35	6799
07 3 36 003	Altenglan .....	13,62	3 172	233	6799
07 3 36 004	Altenkirchen .....	6,44	1 327	206	6791
07 3 36 005	Aschbach .....	4,46	335	75	6759
07 3 36 006	Blaubach .....	3,14	451	144	6799
07 3 36 008	Börsborn .....	3,90	394	101	6791
07 3 36 009	Bosenbach .....	8,16	850	104	6791
07 3 36 010	Breitenbach .....	8,89	2 073	233	6791
07 3 36 011	Brücken (Pfalz) .....	8,12	2 379	293	6794
07 3 36 012	Buborn .....	2,87	153	53	6758
07 3 36 013	Cronenberg .....	2,65	206	78	6759
07 3 36 014	Deimberg .....	2,08	112	54	6758
07 3 36 015	Dennweiler-Frohnbach .....	6,13	305	50	6799
07 3 36 016	Dittweiler .....	5,63	835	148	6791
07 3 36 017	Dunzweiler .....	5,52	1 031	187	6791
07 3 36 018	Ehweiler .....	3,57	206	58	6799
07 3 36 019	Einöllen .....	4,89	515	105	6759
07 3 36 021	Elzweiler .....	2,09	195	93	6799
07 3 36 022	Erdesbach .....	3,93	575	146	6799
07 3 36 023	Eßweiler .....	8,10	624	77	6759
07 3 36 024	Etschberg .....	3,46	624	180	6799
07 3 36 025	Föckelberg .....	3,97	424	107	6791
07 3 36 027	Frohnhofen .....	3,87	530	137	6791
07 3 36 029	Ginsweiler .....	3,99	351	88	6758
07 3 36 030	Glanbrücken .....	4,58	526	115	6799
07 3 36 031	Glan-Münchweiler .....	5,99	1 163	194	6791
07 3 36 032	Gries .....	4,04	994	246	6791
07 3 36 033	Grumbach .....	3,31	571	173	6759
07 3 36 034	Haschbach am Remigiusberg .....	4,01	663	165	6799
07 3 36 035	Hausweiler .....	1,56	74	47	6758
07 3 36 036	Hefersweiler .....	7,20	587	82	6759
07 3 36 037	Henschtal .....	3,46	410	118	6791
07 3 36 038	Heinzenhausen .....	2,21	257	116	6758
07 3 36 039	Herchweiler .....	2,89	532	184	6799
07 3 36 040	Herren-Sulzbach .....	2,95	198	67	6759
07 3 36 041	Herschweiler-Pettersheim .....	7,47	1 422	190	6799
07 3 36 042	Hinzweiler .....	5,32	454	85	6759
07 3 36 043	Hohenöllen .....	5,17	443	86	6759
07 3 36 044	Homberg .....	3,86	243	63	6759
07 3 36 045	Hoppstädten .....	6,24	363	58	6759
07 3 36 046	Horschbach .....	7,05	286	41	6799
07 3 36 047	Hüffler .....	3,65	560	153	6799
07 3 36 048	Jettenbach .....	10,24	910	89	6791
07 3 36 049	Kappeln .....	7,67	218	28	6759
07 3 36 050	Kirrweiler .....	4,64	237	51	6759
07 3 36 051	Körborn .....	5,86	367	63	6799
07 3 36 052	Konken .....	7,04	771	110	6799
07 3 36 053	Kreimbach-Kaulbach .....	9,05	899	99	6751
07 3 36 054	Krottelbach .....	5,56	756	136	6799
07 3 36 055	Kusel, Stadt .....	14,38	5 688	396	6798
07 3 36 056	Langenbach .....	6,59	491	75	6799
07 3 36 057	Langweiler .....	4,16	280	67	6759
07 3 36 058	Lauterecken, Stadt .....	8,93	2 423	271	6758
07 3 36 060	Lohnweiler .....	4,91	440	90	6759
07 3 36 061	Medard .....	5,99	538	90	6759
07 3 36 062	Merzweiler .....	2,27	201	89	6759



3 Gemeinden in systematischer Ordnung mit Schlüsselnummer, Fläche, Bevölkerung, Bevölkerungsdichte und Postleitzahl am 31.12.1991

Schlüssel- nummer	Land, Reg.-Bezirk, Kreis, Gemeinde	Fläche km 2	Bevölkerung	Ein- wohner je km 2	Post- leit- zahl-
07 3 36 064	Nanzdietschweiler .....	9,82	1 282	131	6791
07 3 36 065	Nerzweiler .....	2,13	145	68	6759
07 3 36 066	Neunkirchen am Potzberg .....	5,01	475	95	6791
07 3 36 067	Niederalben .....	3,23	421	130	6799
07 3 36 068	Niederstaußenbach .....	2,01	308	153	6791
07 3 36 069	Nußbach .....	8,11	707	87	6759
07 3 36 070	Oberalben .....	5,63	260	46	6799
07 3 36 071	Oberstaußenbach .....	2,68	204	76	6791
07 3 36 072	Oberweiler im Tal .....	4,71	217	46	6759
07 3 36 073	Oberweiler-Tiefenbach .....	3,21	288	90	6759
07 3 36 074	Odenbach .....	7,95	953	120	6759
07 3 36 075	Offenbach-Hundheim .....	7,91	1 356	171	6759
07 3 36 076	Ohmbach .....	3,90	800	205	6791
07 3 36 077	Pfeffelbach .....	11,28	991	88	6799
07 3 36 079	Rammelsbach .....	2,64	1 972	747	6799
07 3 36 081	Rathsweller .....	4,25	163	38	6799
07 3 36 082	Rehweiler .....	6,74	413	61	6799
07 3 36 084	Reichweiler .....	3,87	568	147	6799
07 3 36 085	Reipoltskirchen .....	7,49	370	49	6759
07 3 36 086	Relsberg .....	3,81	203	53	6759
07 3 36 087	Rothselberg .....	8,74	710	81	6759
07 3 36 088	Ruthweiler .....	3,30	516	156	6798
07 3 36 089	Rutsweller am Glan .....	1,59	395	248	6799
07 3 36 090	Rutsweller an der Lauter .....	4,32	335	78	6759
07 3 36 091	Schellweiler .....	4,31	522	121	6799
07 3 36 092	Schönenberg-Kübelberg .....	18,68	5 136	275	6796
07 3 36 094	Selchenbach .....	4,80	359	75	6799
07 3 36 095	Sankt Julian .....	11,16	1 400	125	6799
07 3 36 096	Steinbach am Glan .....	6,86	987	144	6791
07 3 36 097	Thallichtenberg .....	5,72	618	108	6799
07 3 36 098	Theisbergstegen .....	5,01	789	157	6799
07 3 36 099	Ulmet .....	7,10	787	111	6799
07 3 36 100	Unterjeckenbach .....	3,15	122	39	6759
07 3 36 101	Wahnwegen .....	4,64	786	169	6799
07 3 36 102	Waldmohr .....	13,07	5 392	413	6797
07 3 36 103	Welchweiler .....	3,47	231	67	6799
07 3 36 104	Wiesweiler .....	3,33	503	151	6759
07 3 36 105	Wolfstein, Stadt .....	13,75	2 083	151	6759
07 3 36 106	Bedesbach .....	4,43	732	165	6799
07 3 36 107	Matzenbach .....	7,04	718	102	6799
07 3 36 501	Quirnbach/ Pfalz .....	6,11	543	89	6799
07 3 36	zusammen ...	552,06	77 732	141	X
07 3 37	Südliche Weinstraße				
	Sitz: Landau in der Pfalz, Stadt				
07 3 37 001	Albersweiler .....	10,85	2 037	188	6743
07 3 37 002	Altdorf .....	6,36	728	114	6731
07 3 37 005	Bad Bergzabern, Stadt .....	10,71	7 709	720	6748
07 3 37 006	Barbelroth .....	4,05	579	143	6749
07 3 37 007	Billigheim-Ingenheim .....	22,94	3 810	166	6741
07 3 37 008	Birkenhördt .....	8,58	645	75	6749
07 3 37 009	Birkweiler .....	4,99	650	130	6741
07 3 37 011	Böbingen .....	6,90	451	65	6731
07 3 37 012	Böchingen .....	5,35	718	134	6741
07 3 37 013	Böllenborn .....	4,11	241	59	6749
07 3 37 014	Bornheim .....	3,55	1 155	325	6741
07 3 37 015	Burrweiler .....	6,29	908	144	6741
07 3 37 017	Dernbach .....	3,86	463	120	6741
07 3 37 018	Dierbach .....	5,48	439	80	6749
07 3 37 019	Dörrenbach .....	10,14	1 000	99	6749
07 3 37 020	Edenkoben, Stadt .....	17,92	6 013	336	6732
07 3 37 021	Edesheim .....	16,32	2 234	137	6736
07 3 37 022	Eschbach .....	3,66	593	162	6741
07 3 37 023	Essingen .....	11,39	1 853	163	6741
07 3 37 024	Eußerthal .....	12,53	945	75	6741
07 3 37 025	Fiemlingen .....	3,87	365	94	6741
07 3 37 026	Frankweiler .....	6,86	964	141	6741
07 3 37 027	Freimersheim (Pfalz) .....	5,37	766	143	6731
07 3 37 028	Gleisweiler .....	3,73	512	137	6741
07 3 37 029	Gleiszellen-Gleishorbach .....	5,32	772	145	6749

3 Gemeinden in systematischer Ordnung mit Schlüsselnummer, Fläche, Bevölkerung, Bevölkerungsdichte und Postleitzahl am 31.12.1991

Schlüssel- nummer	Land, Reg.-Bezirk, Kreis, Gemeinde	Fläche km 2	Bevölkerung	Ein- wohner je km 2	Post- leitzahl-
07 3 37 031	Göcklingen .....	7,27	970	133	6741
07 3 37 032	Gommersheim .....	11,29	1 268	112	6721
07 3 37 033	Gossersweiler-Stein .....	8,60	1 401	163	6749
07 3 37 035	Großfischlingen .....	4,32	485	112	6736
07 3 37 036	Hainfeld .....	6,23	680	109	6741
07 3 37 037	Hergersweiler .....	1,80	207	115	6741
07 3 37 038	Herxheim bei Landau/ Pfalz .....	29,11	9 297	319	6742
07 3 37 039	Herxheimweyher .....	3,57	505	141	6742
07 3 37 040	Heuchelheim-Klingen .....	7,38	891	121	6741
07 3 37 041	Hochstadt (Pfalz) .....	15,45	2 284	148	6741
07 3 37 042	Ilbesheim bei Landau in der Pfalz .....	6,07	1 179	194	6741
07 3 37 043	Impflingen .....	5,18	719	139	6741
07 3 37 044	Insheim .....	8,01	2 071	259	6741
07 3 37 045	Kapellen-Drusweiler .....	5,77	728	126	6749
07 3 37 046	Kapsweyer .....	8,27	934	113	6749
07 3 37 047	Kirrweiler (Pfalz) .....	14,85	1 728	116	6731
07 3 37 048	Kleinfischlingen .....	2,52	296	117	6731
07 3 37 049	Klingenmünster .....	10,72	2 286	213	6749
07 3 37 050	Knöringen .....	2,53	388	153	6741
07 3 37 051	Leinsweiler .....	5,80	424	73	6740
07 3 37 052	Maikammer .....	13,67	3 685	270	6735
07 3 37 054	Münchweiler am Klingbach .....	2,14	216	101	6749
07 3 37 055	Niederhorbach .....	4,33	384	89	6749
07 3 37 056	Niederotterbach .....	3,58	255	71	6749
07 3 37 058	Oberhausen .....	4,50	416	92	6749
07 3 37 059	Oberotterbach .....	15,37	1 112	72	6749
07 3 37 060	Oberschlettenbach .....	4,58	153	33	6749
07 3 37 061	Offenbach an der Queich .....	15,24	5 080	333	6745
07 3 37 062	Pleisweiler-Oberhofen .....	5,05	802	159	6749
07 3 37 064	Ramberg .....	7,75	1 073	138	6741
07 3 37 065	Ranschbach .....	1,20	626	522	6740
07 3 37 066	Rhodt unter Rietburg .....	10,06	1 102	110	6741
07 3 37 067	Rinnthal .....	13,81	591	43	6741
07 3 37 068	Rohrbach .....	9,25	1 613	174	6741
07 3 37 069	Roschbach .....	3,44	765	222	6741
07 3 37 070	Sankt Martin .....	11,21	1 865	166	6731
07 3 37 071	Schweigen-Rechtenbach .....	16,05	1 316	82	6749
07 3 37 072	Schweighofen .....	11,23	552	49	6749
07 3 37 073	Siebeldingen .....	6,07	952	157	6741
07 3 37 074	Silz .....	8,51	830	98	6749
07 3 37 076	Steinfeld .....	14,88	1 756	118	6749
07 3 37 077	Venningen .....	9,87	859	87	6731
07 3 37 078	Völkersweiler .....	4,09	562	137	6749
07 3 37 079	Vorderweidenthal .....	10,12	667	66	6749
07 3 37 080	Waldhambach .....	3,92	364	93	6749
07 3 37 081	Waldrohrbach .....	5,90	348	59	6749
07 3 37 082	Walsheim .....	5,15	522	101	6741
07 3 37 083	Wernersberg .....	8,03	1 124	140	6741
07 3 37 084	Weyher in der Pfalz .....	5,16	559	108	6741
07 3 37 501	Annweiler am Trifels, Stadt .....	39,87	7 085	178	6747
07 3 37	zusammen ...	639,90	102 525	160	X
07 3 38	Ludwigshafen				
	Sitz: Ludwigshafen am Rhein, Stadt				
07 3 38 001	Altrip .....	10,48	6 720	641	6701
07 3 38 002	Beindersheim .....	5,73	2 989	522	6711
07 3 38 003	Birkenheide .....	2,93	2 580	881	6701
07 3 38 004	Bobenheim-Roxheim .....	20,44	9 326	456	6712
07 3 38 005	Böhl-Iggelheim .....	32,82	10 339	315	6737
07 3 38 006	Dannstadt-Schauernheim .....	15,25	6 819	447	6701
07 3 38 007	Dudenhofen .....	12,96	5 513	425	6724
07 3 38 008	Fußgönheim .....	6,66	2 556	384	6701
07 3 38 009	Großniedesheim .....	3,78	1 171	310	6711
07 3 38 010	Hanhofen .....	5,81	1 786	307	6721
07 3 38 011	Harthausen .....	8,35	2 473	296	6721
07 3 38 012	Heßheim .....	5,78	3 117	539	6717
07 3 38 013	Heuchelheim bei Frankenthal .....	5,76	1 266	220	6711
07 3 38 014	Hochdorf-Assenheim .....	9,72	2 366	243	6701
07 3 38 015	Kleinniedesheim .....	3,88	724	187	6711
07 3 38 016	Lambsheim .....	12,75	5 500	431	6715

3 Gemeinden in systematischer Ordnung mit Schlüsselnummer, Fläche, Bevölkerung, Bevölkerungsdichte und Postleitzahl am 31.12.1991

Schlüssel- nummer	Land, Reg.-Bezirk, Kreis, Gemeinde	Fläche km 2	Bevölkerung	Ein- wohner je km 2	Post- leitzahl-
07 3 38 017	Limburgerhof .....	8,99	10 162	1 130	6703
07 3 38 018	Maxdorf .....	7,35	6 207	844	6701
07 3 38 019	Mutterstadt .....	20,49	12 385	604	6704
07 3 38 020	Neuhofen .....	12,30	7 327	596	6708
07 3 38 021	Otterstadt .....	15,57	3 314	213	6701
07 3 38 022	Rödersheim-Gronau .....	8,24	2 648	321	6701
07 3 38 023	Römerberg .....	27,86	7 493	269	6725
07 3 38 025	Schifferstadt, Stadt .....	28,06	18 056	643	6707
07 3 38 026	Waldsee .....	12,93	4 589	355	6701
07 3 38	zusammen ...	304,89	137 426	451	X
07 3 39	Mainz-Bingen				
	Sitz: Mainz, Stadt				
07 3 39 001	Appenheim .....	6,98	1 156	166	6531
07 3 39 002	Aspelsheim .....	5,81	843	145	6531
07 3 39 003	Bacharach, Stadt .....	23,43	2 351	100	6533
07 3 39 004	Badenheim .....	4,33	448	103	6555
07 3 39 005	Bingen am Rhein, Stadt .....	37,74	24 272	643	6530
07 3 39 006	Bodenheim .....	13,43	6 176	460	6501
07 3 39 007	Breitscheid .....	5,29	139	26	6533
07 3 39 008	Bubenheim .....	4,38	662	151	6501
07 3 39 009	Budenheim .....	10,61	7 887	743	6501
07 3 39 010	Dalheim .....	6,34	905	143	6501
07 3 39 011	Dexheim .....	5,69	1 100	193	6501
07 3 39 012	Dienheim .....	9,91	1 548	156	6501
07 3 39 013	Dolgesheim .....	6,55	913	139	6501
07 3 39 015	Eimsheim .....	4,61	526	114	6501
07 3 39 016	Engelstadt .....	7,76	518	67	6501
07 3 39 017	Essenheim .....	10,51	2 475	235	6501
07 3 39 018	Friesenheim .....	3,47	537	155	6501
07 3 39 019	Gau-Algesheim, Stadt .....	13,99	5 825	416	6535
07 3 39 020	Gau-Bischofsheim .....	2,84	1 906	671	6501
07 3 39 021	Gensingen .....	8,73	2 918	334	6537
07 3 39 022	Grolsheim .....	3,90	814	209	6531
07 3 39 024	Guntersblum .....	16,70	3 538	212	6524
07 3 39 025	Hahnheim .....	6,39	1 336	209	6501
07 3 39 026	Harxheim .....	3,51	1 865	531	6501
07 3 39 027	Heidesheim am Rhein .....	17,55	6 398	365	6501
07 3 39 028	Hillesheim .....	5,54	585	106	6521
07 3 39 029	Horrweiler .....	4,39	646	147	6537
07 3 39 030	Ingelheim am Rhein, Stadt .....	49,87	21 204	425	6507
07 3 39 031	Jugenheim in Rheinhessen .....	6,17	1 225	199	6501
07 3 39 032	Klein-Winternheim .....	5,50	3 100	564	6501
07 3 39 033	Köngernheim .....	3,63	758	209	6501
07 3 39 034	Lörzweiler .....	5,74	1 811	316	6501
07 3 39 035	Ludwigshöhe .....	2,99	428	143	6501
07 3 39 036	Manubach .....	7,72	380	49	6531
07 3 39 037	Mommenheim .....	7,78	2 061	265	6501
07 3 39 038	Münster-Sarmsheim .....	6,92	2 690	389	6538
07 3 39 039	Nackenheim .....	8,63	4 483	519	6506
07 3 39 040	Niederheimbach .....	7,38	847	115	6531
07 3 39 041	Nieder-Hilbersheim .....	4,59	510	111	6531
07 3 39 042	Nieder-Olm .....	11,23	6 899	614	6501
07 3 39 043	Nierstein .....	19,34	6 401	331	6505
07 3 39 044	Oberdiebach .....	8,38	978	117	6531
07 3 39 045	Oberheimbach .....	8,70	680	78	6531
07 3 39 046	Ober-Hilbersheim .....	7,38	813	110	6531
07 3 39 047	Ober-Olm .....	17,10	3 517	206	6501
07 3 39 048	Ockenheim .....	6,03	2 048	340	6531
07 3 39 049	Oppenheim, Stadt .....	7,10	6 212	875	6504
07 3 39 050	Sankt Johann .....	5,66	586	104	6551
07 3 39 051	Schwabenheim an der Selz .....	9,49	2 197	232	6501
07 3 39 053	Selzen .....	6,66	1 305	196	6501
07 3 39 054	Sörgenloch .....	2,43	787	324	6501
07 3 39 056	Sprendlingen .....	13,02	3 633	279	6555
07 3 39 057	Stadecken-Elsheim .....	14,52	3 795	261	6501
07 3 39 058	Trechtingshausen .....	8,22	1 156	141	6531
07 3 39 059	Uelversheim .....	7,49	965	129	6501
07 3 39 060	Udenheim .....	9,97	1 750	176	6509
07 3 39 061	Wackernheim .....	5,90	1 969	334	6501

3 Gemeinden in systematischer Ordnung mit Schlüsselnummer, Fläche, Bevölkerung,  
Bevölkerungsdichte und Postleitzahl am 31.12.1991

Schlüssel- nummer	Land, Reg.-Bezirk, Kreis, Gemeinde	Fläche km 2	Bevölkerung	Ein- wohner je km 2	Post- leitzahl
07 3 39 062	Waldaigesheim .....	16,01	2 947	184	6539
07 3 39 063	Weiler bei Bingen .....	22,81	2 532	111	6531
07 3 39 064	Weinolsheim .....	5,91	547	93	6501
07 3 39 065	Welgesheim .....	2,03	432	213	6555
07 3 39 066	Wintersheim .....	3,82	257	67	6521
07 3 39 067	Zornheim .....	5,58	3 180	570	6501
07 3 39 068	Zotzenheim .....	3,18	594	187	6555
07 3 39 201	Dorn-Dürkheim .....	5,60	902	161	6521
07 3 39 202	Wolfsheim .....	4,99	663	133	6551
07 3 39	zusammen ...	605,85	175 529	290	X
07 3 40	Pirmasens				
	Sitz: Pirmasens, Stadt				
07 3 40 001	Bobenthal .....	21,24	361	17	6749
07 3 40 002	Busenberg .....	9,64	1 388	144	6749
07 3 40 003	Clausen .....	12,46	1 655	133	6781
07 3 40 004	Dahn, Stadt .....	40,75	4 926	121	6783
07 3 40 005	Darstein .....	2,39	222	93	6749
07 3 40 006	Dimbach .....	2,19	184	84	6749
07 3 40 007	Donsieders .....	9,03	1 091	121	6781
07 3 40 008	Eppenbrunn .....	34,02	1 652	49	6789
07 3 40 009	Erfweiler .....	8,84	1 215	137	6781
07 3 40 010	Erlenbach bei Dahn .....	12,99	354	27	6749
07 3 40 011	Fischbach bei Dahn .....	32,88	1 565	48	6781
07 3 40 012	Geiselberg .....	6,33	760	120	6751
07 3 40 014	Hauenstein .....	13,91	4 211	303	6746
07 3 40 015	Heltersberg .....	28,15	2 177	77	6751
07 3 40 016	Hermersberg .....	13,02	1 852	142	6791
07 3 40 017	Herschberg .....	11,54	916	79	6791
07 3 40 018	Hettenhausen .....	4,39	268	61	6791
07 3 40 019	Hilst .....	3,38	395	117	6781
07 3 40 020	Hinterweidenthal .....	17,00	1 766	104	6787
07 3 40 021	Hirschthal .....	1,59	108	68	6781
07 3 40 022	Höheinöd .....	10,88	1 410	130	6781
07 3 40 023	Höheischweiler .....	4,36	854	196	6781
07 3 40 024	Höhfröschen .....	4,17	820	197	6781
07 3 40 025	Horbach .....	5,31	502	95	6791
07 3 40 026	Kröppen .....	10,50	741	71	6781
07 3 40 027	Leimen .....	29,22	1 108	38	6781
07 3 40 028	Lemberg .....	58,16	4 084	70	6786
07 3 40 029	Ludwigswinkel .....	21,27	846	40	6781
07 3 40 030	Lug .....	2,32	613	264	6749
07 3 40 031	Merzalben .....	30,01	1 302	43	6781
07 3 40 032	Münchweiler an der Rodalb .....	27,19	3 044	112	6785
07 3 40 033	Niederschlettenbach .....	7,64	370	48	6749
07 3 40 034	Nothweiler .....	3,68	196	53	6749
07 3 40 035	Nünschweiler .....	9,98	863	86	6781
07 3 40 036	Obersimten .....	2,26	655	290	6781
07 3 40 037	Petersberg .....	3,84	849	221	6781
07 3 40 038	Rodalben, Stadt .....	15,69	7 574	483	6782
07 3 40 039	Rumbach .....	14,79	519	35	6749
07 3 40 040	Ruppertsweiler .....	4,78	1 284	269	6781
07 3 40 041	Saalstadt .....	5,30	339	64	6791
07 3 40 042	Schauerberg .....	4,08	216	53	6791
07 3 40 043	Schindhard .....	4,35	568	131	6781
07 3 40 044	Schmalenberg .....	10,39	655	63	6751
07 3 40 045	Schönau (Pfalz) .....	16,34	589	36	6781
07 3 40 047	Schwanheim .....	6,96	609	88	6749
07 3 40 048	Schweix .....	3,73	373	100	6781
07 3 40 049	Spirkelbach .....	6,89	594	86	6741
07 3 40 050	Steinalben .....	2,54	395	156	6791
07 3 40 051	Thaleischweiler-Fröschen .....	12,26	3 681	300	6784
07 3 40 052	Trulben .....	7,36	1 332	181	6781
07 3 40 053	Vinningen .....	12,66	1 696	134	6788
07 3 40 054	Waldfischbach-Burgalben .....	17,60	5 256	299	6757
07 3 40 055	Weselberg .....	14,64	1 375	94	6791
07 3 40 057	Wilgartswiesen .....	58,33	1 145	20	6741
07 3 40 201	Althornbach .....	5,59	709	127	6661
07 3 40 202	Battweiler .....	5,67	754	133	6661
07 3 40 203	Bechhofen .....	6,58	2 156	328	6791

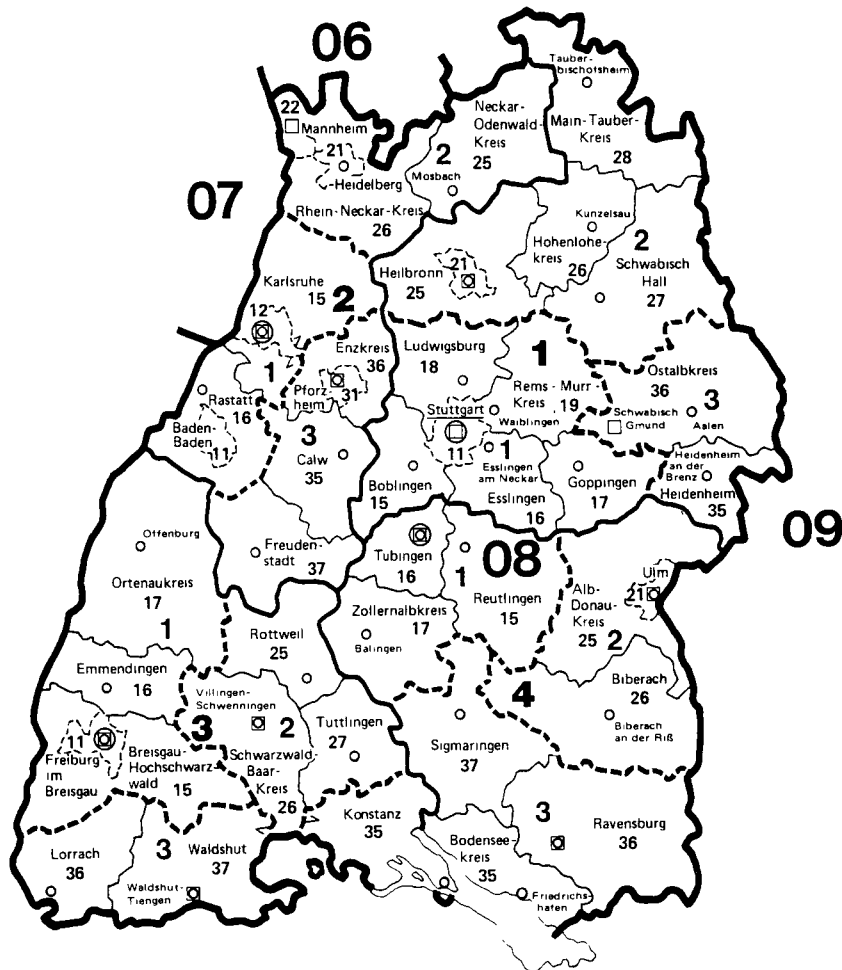
3 Gemeinden in systematischer Ordnung mit Schlüsselnummer, Fläche, Bevölkerung, Bevölkerungsdichte und Postleitzahl am 31.12.1991

Schlüssel- nummer	Land, Reg.-Bezirk, Kreis, Gemeinde	Fläche km 2	Bevölkerung	Ein- wohner je km 2	Post- leitzahl-
07 3 40 204	Biedershausen .....	3,66	226	62	6791
07 3 40 205	Bottenbach .....	6,15	700	114	6667
07 3 40 206	Contwig .....	24,73	4 973	201	6662
07 3 40 207	Dellfeld .....	7,27	1 371	189	6663
07 3 40 208	Dietrichingen .....	9,38	332	35	6661
07 3 40 209	Großbundenbach .....	6,90	367	53	6669
07 3 40 210	Großsteinhausen .....	4,85	535	110	6661
07 3 40 211	Hornbach, Stadt .....	13,32	1 764	132	6664
07 3 40 212	Käshofen .....	8,82	586	66	6791
07 3 40 213	Kleinbundenbach .....	5,00	391	78	6669
07 3 40 214	Kleinsteinhausen .....	5,73	797	139	6661
07 3 40 215	Knopp-Labach .....	5,95	451	76	6791
07 3 40 216	Krähenberg .....	4,40	182	41	6791
07 3 40 217	Maßweiler .....	10,88	1 144	105	6666
07 3 40 218	Mauschbach .....	4,48	229	51	6661
07 3 40 219	Obernheim-Kirchenarnbach .....	8,65	1 923	222	6791
07 3 40 220	Reifenberg .....	7,73	824	107	6668
07 3 40 221	Riedelberg .....	5,23	473	90	6661
07 3 40 222	Rieschweiler-Mühlbach .....	10,43	2 184	209	6665
07 3 40 223	Rosenkopf .....	2,47	287	116	6791
07 3 40 224	Schmitshausen .....	4,49	448	100	6661
07 3 40 225	Wallhalben .....	4,87	894	184	6791
07 3 40 226	Walshausen .....	4,63	311	67	6661
07 3 40 227	Wiesbach .....	4,07	605	149	6791
07 3 40 228	Winterbach (Pfalz) .....	7,03	446	63	6661
07 3 40 501	Bruchweiler-Bärenbach .....	9,36	1 668	178	6749
07 3 40 502	Bundenthal .....	10,22	1 132	111	6749
07 3 40	zusammen ...	953,76	102 385	107	X
07 3	Reg.-Bez. zusammen ...	6 830,42	1 909 585	280	X
07	Land insgesamt ...	19 845,78	3 821 235	193	X



# 08 BADEN - WÜRTTEMBERG

Verwaltungsgrenzen nach dem Stand vom 31.12.1991



Schlüsselnummern und Namen der Regierungsbezirke und Regionen  
(In der Karte jeweils nur die Schlüsselnummer)

Regierungsbezirke

- 1 Stuttgart
  - 2 Karlsruhe
  - 3 Freiburg
  - 4 Tübingen
- Regionen
- in 1 Stuttgart
    - 1 Mittlerer Neckar
    - 2 Franken
    - 3 Ostwürttemberg
  - in 2 Karlsruhe
    - 1 Mittlerer Oberrhein
    - 2 Unterer Neckar
    - 3 Nordschwarzwald

- in 3 Freiburg
  - 1 Südlicher Oberrhein
  - 2 Schwarzwald-Baar-Heuberg
  - 3 Hochrhein-Bodensee
- in 4 Tübingen
  - 1 Neckar-Alb
  - 2 Donau-Iller
  - 3 Bodensee-Oberschwaben

	Schlüsselnummern	Grenzen	Verwaltungssitze <sup>1)</sup>
Land:	08	—	Stuttgart
Regierungsbezirk:	1	—	○
Region:	1	- - -	□
Landkreis:	15	—	○
Stadtkreis:	11	- - -	

<sup>1)</sup> Verwaltungssitze der Kreise sind nur benannt, wenn sie nicht mit dem Namen des Kreises übereinstimmen.





3 Gemeinden in systematischer Ordnung mit Schlüsselnummer, Fläche, Bevölkerung,  
Bevölkerungsdichte und Postleitzahl am 31.12.1991

Schlüssel- nummer	Land, Reg.-Bezirk, Kreis, Gemeinde	Fläche km 2	Bevölkerung	Ein- wohner je km 2	Post- leitzahl-
08	Baden-Württemberg				
08 1	Reg.-Bez. Stuttgart				
08 1 11	Stadtkreis				
08 1 11 000	Stuttgart, Landeshauptstadt .....	207,32	591 946	2 855	7000
08 1 15	Böblingen				
	Sitz: Böblingen, Stadt				
08 1 15 001	Aidlingen .....	26,56	8 490	320	7042
08 1 15 002	Altdorf .....	17,47	2 974	170	7031
08 1 15 003	Böblingen, Stadt .....	39,04	45 884	1 175	7030
08 1 15 004	Bondorf .....	17,55	3 892	222	7048
08 1 15 010	Deckenpfronn .....	11,42	2 329	204	7269
08 1 15 013	Ehningen .....	17,80	7 286	409	7044
08 1 15 015	Gärtringen .....	20,21	10 924	541	7034
08 1 15 016	Gäufelden .....	20,07	7 462	372	7046
08 1 15 021	Herrenberg, Stadt .....	65,72	27 865	424	7033
08 1 15 022	Hildrizhausen .....	12,17	3 111	256	7041
08 1 15 024	Holzgerlingen .....	13,39	10 211	763	7038
08 1 15 028	Leonberg, Stadt .....	48,74	43 771	898	7250
08 1 15 029	Magstadt .....	19,12	8 392	439	7037
08 1 15 034	Möztzingen .....	8,15	3 119	383	7031
08 1 15 037	Nufringen .....	10,04	4 239	422	7045
08 1 15 041	Renningen, Stadt .....	31,13	15 121	486	7253
08 1 15 042	Rutesheim .....	16,24	9 190	566	7255
08 1 15 044	Schönaich .....	14,16	9 808	693	7036
08 1 15 045	Sindelfingen, Stadt .....	50,85	59 514	1 170	7032
08 1 15 046	Steinenbronn .....	9,72	5 241	539	7049
08 1 15 048	Waldenbuch, Stadt .....	22,70	8 000	352	7035
08 1 15 050	Weil der Stadt, Stadt .....	43,17	17 661	409	7252
08 1 15 051	Weil im Schönbuch .....	26,14	8 772	336	7039
08 1 15 052	Weissach .....	22,14	6 665	301	7251
08 1 15 053	Jettingen .....	21,11	6 143	291	7047
08 1 15 054	Grafenau .....	13,04	5 667	435	7043
08 1 15	zusammen ...	617,85	341 731	553	X
08 1 16	Esslingen				
	Sitz: Esslingen am Neckar, Stadt				
08 1 16 004	Altbach .....	3,35	5 773	1 723	7305
08 1 16 005	Altdorf .....	3,25	1 043	321	7441
08 1 16 006	Altenriet .....	3,35	1 460	436	7441
08 1 16 007	Baltmannsweiler .....	18,54	5 407	292	7066
08 1 16 008	Bempflingen .....	6,27	3 142	501	7445
08 1 16 011	Beuren .....	11,70	3 460	296	7444
08 1 16 012	Bissingen an der Teck .....	17,06	3 448	202	7311
08 1 16 014	Deizisau .....	5,17	6 296	1 218	7301
08 1 16 015	Denkendorf .....	13,06	10 211	782	7306
08 1 16 016	Dettingen unter Teck .....	15,13	5 300	350	7319
08 1 16 018	Erkenbrechtsweiler .....	6,93	1 916	276	7311
08 1 16 019	Esslingen am Neckar, Stadt .....	46,43	91 829	1 978	7300
08 1 16 020	Frickenhäuser .....	11,35	8 999	793	7443
08 1 16 022	Großbottlingen .....	4,23	3 715	878	7441
08 1 16 027	Hochdorf .....	7,75	4 440	573	7311
08 1 16 029	Holzmaden .....	3,09	1 768	572	7311
08 1 16 033	Kirchheim unter Teck, Stadt .....	40,47	36 606	905	7312
08 1 16 035	Köngen .....	12,52	9 062	724	7316
08 1 16 036	Kohlberg .....	4,39	2 252	513	7441
08 1 16 037	Lichtenwald .....	10,81	2 545	235	7061
08 1 16 041	Neckartaalflingen .....	8,26	3 364	407	7441
08 1 16 042	Neckartenzlingen .....	9,03	5 940	658	7449
08 1 16 043	Neidlingen .....	12,62	1 770	140	7311
08 1 16 046	Neuffen, Stadt .....	17,45	5 840	335	7442

3 Gemeinden in systematischer Ordnung mit Schlüsselnummer, Fläche, Bevölkerung,  
Bevölkerungsdichte und Postleitzahl am 31.12.1991

Schlüssel- nummer	Land, Reg.-Bezirk, Kreis, Gemeinde	Fläche km 2	Bevölkerung	Ein- wohner je km 2	Post- leitz- zahl
08 1 16 047	Neuhausen auf den Fildern .....	12,47	10 817	867	7303
08 1 16 048	Notzingen .....	7,70	3 352	435	7311
08 1 16 049	Nürtingen, Stadt .....	46,88	38 990	832	7440
08 1 16 050	Oberboihingen .....	6,32	4 947	783	7446
08 1 16 053	Ohmden .....	5,55	1 749	315	7311
08 1 16 054	Owen, Stadt .....	9,70	3 139	324	7311
08 1 16 056	Plochingen, Stadt .....	10,66	12 845	1 205	7310
08 1 16 058	Reichenbach an der Fils .....	7,43	7 405	997	7313
08 1 16 063	Schlaiftdorf .....	7,31	1 516	207	7441
08 1 16 068	Unterensingen .....	7,56	4 194	555	7441
08 1 16 070	Weilheim an der Teck, Stadt .....	26,52	9 135	344	7315
08 1 16 071	Wendlingen am Neckar, Stadt .....	12,15	15 425	1 270	7317
08 1 16 072	Wernau (Neckar), Stadt .....	10,90	11 894	1 091	7314
08 1 16 073	Wolfschlugen .....	7,12	5 462	767	7448
08 1 16 076	Aichwald .....	14,68	8 202	559	7307
08 1 16 077	Filderstadt, Stadt .....	38,54	39 232	1 018	7024
08 1 16 078	Leinfelden-Echterdingen, Stadt .....	29,90	35 379	1 183	7022
08 1 16 079	Lenningen .....	41,44	9 024	218	7318
08 1 16 080	Ostfildern, Stadt .....	22,81	28 896	1 267	7302
08 1 16 081	Aichtal, Stadt .....	23,64	8 961	379	7447
08 1 16	zusammen ...	641,49	486 150	758	X
08 1 17	Göppingen				
	Sitz: Göppingen, Stadt				
08 1 17 001	Adelberg .....	9,49	1 957	206	7327
08 1 17 002	Aichelberg .....	4,01	920	229	7321
08 1 17 003	Albershausen .....	6,50	3 999	615	7337
08 1 17 006	Bad Ditzgenbach .....	25,46	3 267	128	7342
08 1 17 007	Bad Überkingen .....	24,02	3 773	157	7347
08 1 17 009	Birenbach .....	2,50	1 798	719	7321
08 1 17 010	Böhlenkirch .....	51,08	5 042	99	7926
08 1 17 011	Börtlingen .....	8,26	1 749	212	7321
08 1 17 012	Boll .....	10,94	4 881	446	7325
08 1 17 014	Deggingen .....	22,70	5 814	256	7345
08 1 17 015	Donzdorf, Stadt .....	39,82	11 498	289	7322
08 1 17 016	Drackenstein .....	5,69	402	71	7349
08 1 17 017	Dürnau .....	5,37	1 585	295	7321
08 1 17 018	Ebersbach an der Fils, Stadt .....	26,27	15 857	604	7333
08 1 17 019	Eislingen/ Fils, Stadt .....	16,41	18 707	1 140	7332
08 1 17 020	Eschenbach .....	4,80	1 884	393	7339
08 1 17 023	Gammelshausen .....	3,31	1 529	462	7321
08 1 17 024	Geislingen an der Steige, Stadt .....	75,83	27 930	368	7340
08 1 17 025	Gingen an der Fils .....	10,01	4 343	434	7344
08 1 17 026	Göppingen, Stadt .....	59,22	55 642	940	7320
08 1 17 028	Grußingen .....	23,06	2 317	100	7348
08 1 17 029	Hattenhofen .....	7,64	2 975	389	7323
08 1 17 030	Heiningen .....	12,46	5 246	421	7326
08 1 17 031	Hohenstadt .....	11,64	572	49	7349
08 1 17 033	Kuchen .....	8,95	5 818	650	7343
08 1 17 035	Mühlhausen im Tale .....	6,33	1 048	166	7341
08 1 17 037	Ottenbach .....	11,90	2 223	187	7331
08 1 17 038	Rechberghausen .....	6,40	5 305	829	7324
08 1 17 042	Salach .....	8,32	7 257	872	7335
08 1 17 043	Schlat .....	9,68	1 723	178	7321
08 1 17 044	Schlierbach .....	10,97	3 538	323	7311
08 1 17 049	Süßen .....	12,78	9 834	769	7334
08 1 17 051	Uhingen .....	24,79	12 710	513	7336
08 1 17 053	Wäschenbeuren .....	12,95	3 338	258	7328
08 1 17 055	Wangen .....	9,68	3 327	344	7321
08 1 17 058	Wiesensteig, Stadt .....	23,40	2 575	110	7346
08 1 17 060	Zell unter Aichelberg .....	6,39	2 577	403	7338
08 1 17 061	Lauterstein, Stadt .....	23,32	2 781	119	7329
08 1 17	zusammen ...	642,35	247 741	386	X

3 Gemeinden in systematischer Ordnung mit Schlüsselnummer, Fläche, Bevölkerung,  
Bevölkerungsdichte und Postleitzahl am 31.12.1991

Schlüssel- nummer	Land, Reg.-Bezirk, Kreis, Gemeinde	Fläche km 2	Bevölkerung	Ein- wohner je km 2	Post- leitz- zahl-
08 1 18	Ludwigsburg				
	Sitz: Ludwigsburg, Stadt				
08 1 18 001	Affalterbach .....	10,15	4 513	445	7151
08 1 18 003	Asperg, Stadt .....	5,80	12 295	2 120	7144
08 1 18 006	Benningen am Neckar .....	4,87	5 199	1 068	7141
08 1 18 007	Besigheim, Stadt .....	16,84	10 096	600	7122
08 1 18 010	Bönnigheim, Stadt .....	20,14	6 898	343	7124
08 1 18 011	Ditzingen, Stadt .....	30,41	23 313	767	7257
08 1 18 012	Eberdingen .....	26,22	6 160	235	7147
08 1 18 014	Erdmannhausen .....	8,70	4 710	541	7141
08 1 18 015	Erligheim .....	6,19	2 238	362	7121
08 1 18 016	Freudental .....	3,07	2 102	685	7121
08 1 18 018	Gemrigheim .....	8,23	3 590	436	7121
08 1 18 019	Gerlingen, Stadt .....	17,00	17 976	1 057	7016
08 1 18 021	Großbottwar, Stadt .....	25,84	7 457	289	7141
08 1 18 027	Hemmingen .....	12,34	7 211	584	7254
08 1 18 028	Hessigheim .....	5,03	2 006	399	7121
08 1 18 040	Kirchheim am Neckar .....	8,52	4 512	530	7125
08 1 18 046	Kornwestheim, Stadt .....	14,55	29 498	2 027	7014
08 1 18 047	Löchgau .....	10,95	5 000	457	7121
08 1 18 048	Ludwigsburg, Stadt .....	43,66	83 913	1 922	7140
08 1 18 049	Marbach am Neckar, Stadt .....	18,05	13 083	725	7142
08 1 18 050	Markgröningen, Stadt .....	28,16	13 734	488	7145
08 1 18 051	Möglingen .....	9,93	10 130	1 020	7141
08 1 18 053	Mundelsheim .....	10,19	2 896	284	7121
08 1 18 054	Murr .....	7,79	4 791	615	7141
08 1 18 059	Oberriexingen, Stadt .....	8,16	2 485	305	7141
08 1 18 060	Oberstenfeld .....	21,10	7 785	369	7141
08 1 18 063	Pleidelsheim .....	10,18	4 908	482	7127
08 1 18 067	Schwieberdingen .....	14,87	9 439	635	7141
08 1 18 068	Sersheim .....	11,48	4 533	395	7126
08 1 18 070	Steinheim an der Murr, Stadt .....	23,19	10 577	456	7141
08 1 18 071	Tamm .....	8,78	11 738	1 337	7146
08 1 18 073	Vaihingen an der Enz, Stadt .....	73,40	25 154	343	7143
08 1 18 074	Walheim .....	6,14	2 711	442	7121
08 1 18 076	Sachsenheim, Stadt .....	57,92	16 092	278	7123
08 1 18 077	Ingersheim .....	11,55	5 231	453	7121
08 1 18 078	Freiberg am Neckar, Stadt .....	13,14	14 264	1 086	7149
08 1 18 079	Bietigheim-Bissingen, Stadt .....	31,29	39 743	1 270	7120
08 1 18 080	Kornal-Münchingen, Stadt .....	20,71	17 224	832	7015
08 1 18 081	Remseck am Neckar .....	22,59	17 767	786	7148
08 1 18	zusammen ...	687,13	472 972	688	X
08 1 19	Rems-Murr-Kreis				
	Sitz: Waiblingen, Stadt				
08 1 19 001	Alfdorf .....	68,49	6 347	93	7077
08 1 19 003	Allmersbach im Tal .....	7,96	4 279	538	7151
08 1 19 004	Althütte .....	18,16	3 675	202	7154
08 1 19 006	Auenwald .....	19,76	5 779	292	7159
08 1 19 008	Backnang, Stadt .....	39,37	32 325	821	7150
08 1 19 018	Burgstetten .....	10,29	3 065	298	7151
08 1 19 020	Fellbach, Stadt .....	27,70	41 848	1 511	7012
08 1 19 024	Großlach .....	27,14	2 617	96	7151
08 1 19 037	Kaisersbach .....	27,94	2 391	86	7061
08 1 19 038	Kirchberg an der Murr .....	13,17	3 440	261	7141
08 1 19 041	Korb .....	8,54	9 846	1 153	7054
08 1 19 042	Leutenbach .....	14,73	10 048	682	7057
08 1 19 044	Murrhardt, Stadt .....	71,14	14 177	199	7157
08 1 19 053	Oppenweiler .....	19,83	3 896	196	7155
08 1 19 055	Plüderhausen .....	26,13	9 279	355	7067
08 1 19 061	Rudersberg .....	39,37	10 908	277	7062
08 1 19 067	Schorndorf, Stadt .....	56,86	37 883	666	7060
08 1 19 068	Schwaikheim .....	9,22	8 312	902	7052
08 1 19 069	Spiegelberg .....	28,22	2 040	72	7151
08 1 19 075	Sulzbach an der Murr .....	40,13	4 967	124	7158
08 1 19 076	Urbach .....	20,76	7 686	370	7068
08 1 19 079	Waiblingen, Stadt .....	42,68	49 427	1 158	7050

3 Gemeinden in systematischer Ordnung mit Schlüsselnummer, Fläche, Bevölkerung,  
Bevölkerungsdichte und Postleitzahl am 31.12.1991

Schlüssel- nummer	Land, Reg.-Bezirk, Kreis, Gemeinde	Fläche km 2	Bevölkerung	Ein- wohner je km 2	Post- leitz- zahl
08 1 19 083	Weissach im Tal .....	14,13	6 576	465	7153
08 1 19 084	Weizheim, Stadt .....	37,99	10 204	269	7063
08 1 19 085	Winnenden, Stadt .....	28,05	24 655	879	7057
08 1 19 086	Winterbach .....	17,10	7 269	425	7065
08 1 19 087	Aspach .....	35,46	7 186	203	7152
08 1 19 089	Berglen .....	25,87	5 747	222	7069
08 1 19 090	Remshalden .....	15,15	13 234	874	7064
08 1 19 091	Weinstadt, Stadt .....	31,71	24 349	768	7056
08 1 19 093	Kernen im Remstal .....	15,05	14 417	958	7053
08 1 19	zusammen ...	858,10	387 872	452	X
08 1 21	Stadtkreis				
08 1 21 000	Heilbronn, Stadt .....	99,86	117 427	1 176	7100
08 1 25	Heilbronn				
	Sitz: Heilbronn, Stadt				
08 1 25 001	Abstatt .....	9,66	3 557	368	7101
08 1 25 005	Bad Friedrichshall, Stadt .....	24,69	13 125	532	7107
08 1 25 006	Bad Rappenau, Stadt .....	73,54	16 536	225	6927
08 1 25 007	Bad Wimpfen, Stadt .....	19,38	6 375	329	7107
08 1 25 008	Beilstein, Stadt .....	25,26	5 869	232	7141
08 1 25 013	Brackenheim, Stadt .....	45,75	11 828	259	7129
08 1 25 017	Cleebronn .....	17,09	2 354	138	7121
08 1 25 021	Eberstadt .....	12,50	2 827	226	7101
08 1 25 024	Ellhofen .....	5,86	3 038	518	7101
08 1 25 026	Eppingen, Stadt .....	88,59	17 140	193	7519
08 1 25 027	Erlenbach .....	12,73	4 276	336	7101
08 1 25 030	Flein .....	8,47	5 679	670	7101
08 1 25 034	Gemmingen .....	19,08	4 455	233	7519
08 1 25 038	Güglingen, Stadt .....	16,23	5 257	324	7129
08 1 25 039	Gundelsheim, Stadt .....	38,44	7 215	188	6953
08 1 25 046	Ilsfeld .....	26,18	7 306	279	7129
08 1 25 047	Ittlingen .....	14,11	1 871	133	6921
08 1 25 048	Jagsthausen .....	17,67	1 333	75	7109
08 1 25 049	Kirchardt .....	21,50	4 512	210	6926
08 1 25 056	Lauffen am Neckar, Stadt .....	22,63	10 080	445	7128
08 1 25 057	Lehensteinsfeld .....	6,22	1 672	269	7102
08 1 25 058	Leingarten .....	23,45	8 680	370	7105
08 1 25 059	Löwenstein, Stadt .....	23,39	2 850	122	7101
08 1 25 061	Massenbachhausen .....	8,76	3 150	360	7101
08 1 25 063	Möckmühl, Stadt .....	49,60	7 041	142	7108
08 1 25 065	Neckarsulm, Stadt .....	24,94	23 072	925	7107
08 1 25 066	Neckarwestheim .....	13,97	2 856	204	7129
08 1 25 068	Neudenau, Stadt .....	32,93	4 795	146	6956
08 1 25 069	Neuenstadt am Kocher, Stadt .....	41,18	8 323	202	7106
08 1 25 074	Nordheim .....	12,71	6 180	486	7107
08 1 25 078	Oedheim .....	21,24	5 068	239	7101
08 1 25 079	Offenau .....	5,65	2 395	424	7101
08 1 25 081	Pfaffenhofen .....	12,08	2 281	189	7129
08 1 25 084	Roigheim .....	14,01	1 459	104	7109
08 1 25 086	Schwaigern, Stadt .....	49,50	9 816	198	7103
08 1 25 087	Siegelsbach .....	7,68	1 406	183	6921
08 1 25 094	Talheim .....	11,62	3 951	340	7129
08 1 25 096	Untereisesheim .....	3,67	3 264	889	7101
08 1 25 098	Untergruppenbach .....	27,27	7 187	264	7101
08 1 25 102	Weinsberg, Stadt .....	22,23	10 411	468	7102
08 1 25 103	Widdern, Stadt .....	25,24	1 640	65	7109
08 1 25 107	Wüstenrot .....	30,02	6 259	208	7156
08 1 25 108	Zaberfeld .....	22,18	3 320	150	7129
08 1 25 110	Obersulm .....	31,14	11 988	385	7104
08 1 25 111	Hardthausen am Kocher .....	35,56	3 316	93	7101
08 1 25 113	Langenbrettach .....	23,97	2 899	121	7101
08 1 25	zusammen ...	1 099,57	279 912	255	X

3 Gemeinden in systematischer Ordnung mit Schlüsselnummer, Fläche, Bevölkerung,  
Bevölkerungsdichte und Postleitzahl am 31.12.1991

Schlüssel- nummer	Land, Reg.-Bezirk, Kreis, Gemeinde	Fläche km 2	Bevölkerung	Ein- wohner je km 2	Post- leitz- zahl
08 1 26	Hohenlohekreis				
	Sitz: Künzelsau, Stadt				
08 1 26 011	Bretzfeld .....	64,69	10 149	157	7117
08 1 26 020	Dörzbach .....	32,36	2 024	63	7119
08 1 26 028	Forchtenberg, Stadt .....	38,07	4 281	112	7119
08 1 26 039	Ingelfingen, Stadt .....	46,47	5 559	120	7118
08 1 26 045	Krautheim, Stadt .....	52,91	4 469	84	7109
08 1 26 046	Künzelsau, Stadt .....	75,15	12 497	166	7118
08 1 26 047	Kupferzell .....	54,28	4 698	87	7115
08 1 26 056	Mulfingen .....	80,07	3 647	46	7119
08 1 26 058	Neuenstein, Stadt .....	47,84	5 835	122	7113
08 1 26 060	Niedernhall, Stadt .....	17,71	3 658	207	7119
08 1 26 066	Öhringen, Stadt .....	67,78	18 947	280	7110
08 1 26 069	Pfedelbach .....	41,29	7 465	181	7114
08 1 26 072	Schöntal .....	81,65	5 571	68	7109
08 1 26 085	Waldenburg, Stadt .....	31,55	2 977	94	7112
08 1 26 086	Weißbach .....	12,77	1 841	144	7119
08 1 26 094	Zweiflingen .....	32,10	1 508	47	7111
08 1 26	zusammen ...	776,69	95 126	122	X
08 1 27	Schwäbisch Hall				
	Sitz: Schwäbisch Hall, Stadt				
08 1 27 008	Blaufelden .....	90,17	4 722	52	7186
08 1 27 009	Braunsbach .....	52,83	2 448	46	7176
08 1 27 012	Bühlertann .....	23,59	2 418	103	7167
08 1 27 013	Bühlertal .....	49,31	1 895	38	7161
08 1 27 014	Crailsheim, Stadt .....	109,08	28 588	262	7180
08 1 27 023	Fichtenberg .....	24,18	2 572	106	7165
08 1 27 025	Galldorf, Stadt .....	62,56	11 964	191	7160
08 1 27 032	Gerabronn, Stadt .....	40,38	4 408	109	7182
08 1 27 043	Ilshofen, Stadt .....	54,98	4 688	85	7174
08 1 27 046	Kirchberg an der Jagst, Stadt .....	40,92	3 994	98	7184
08 1 27 047	Langenburg, Stadt .....	31,39	1 922	61	7183
08 1 27 052	Mainhardt .....	58,69	4 725	81	7173
08 1 27 056	Michelbach an der Bilz .....	17,69	3 129	177	7178
08 1 27 059	Michelfeld .....	35,22	2 952	84	7171
08 1 27 062	Oberrot .....	37,91	3 247	86	7163
08 1 27 063	Obersontheim .....	54,82	4 078	74	7164
08 1 27 071	Rot am See .....	74,81	4 694	63	7185
08 1 27 073	Satteldorf .....	46,17	4 286	93	7181
08 1 27 075	Schrozberg, Stadt .....	105,21	5 799	55	7187
08 1 27 076	Schwäbisch Hall, Stadt .....	104,24	33 006	317	7170
08 1 27 079	Sulzbach-Laufen .....	43,95	2 486	57	7166
08 1 27 086	Untermünkheim .....	27,15	2 683	99	7177
08 1 27 089	Vellberg, Stadt .....	31,89	3 844	121	7175
08 1 27 091	Wallhausen .....	25,47	2 439	96	7181
08 1 27 099	Wolpertshausen .....	27,42	1 348	49	7179
08 1 27 100	Rosengarten .....	31,02	4 486	145	7172
08 1 27 101	Kreßberg .....	48,46	3 565	74	7181
08 1 27 102	Fichtenau .....	31,28	4 497	144	7188
08 1 27 103	Frankenhardt .....	69,87	4 127	59	7189
08 1 27 104	Stimpfach .....	33,36	2 732	82	7181
08 1 27	zusammen ...	1 484,02	167 742	113	X
08 1 28	Main-Tauber-Kreis				
	Sitz: Tauberbischofsheim, Stadt				
08 1 28 006	Assamstadt .....	17,20	1 815	106	6971
08 1 28 007	Bad Mergentheim, Stadt .....	129,95	21 677	167	6990
08 1 28 014	Boxberg, Stadt .....	101,76	6 827	67	6973
08 1 28 020	Creglingen, Stadt .....	117,22	4 906	42	6993
08 1 28 039	Freudenberg, Stadt .....	34,81	3 943	113	6982
08 1 28 045	Großbrinderfeld .....	56,58	3 813	67	6975
08 1 28 047	Grünsfeld, Stadt .....	44,74	3 492	78	6974
08 1 28 058	Igersheim .....	42,84	5 014	117	6991

3 Gemeinden in systematischer Ordnung mit Schlüsselnummer, Fläche, Bevölkerung, Bevölkerungsdichte und Postleitzahl am 31.12.1991

Schlüssel- nummer	Land, Reg.-Bezirk, Kreis, Gemeinde	Fläche km 2	Bevölkerung	Ein- wohner je km 2	Post- leitzahl-
08 1 28 061	Königsheim .....	61,26	3 438	56	6976
08 1 28 064	Külsheim, Stadt .....	81,46	5 712	70	6987
08 1 28 082	Niederstetten, Stadt .....	104,01	5 432	52	6994
08 1 28 115	Tauberbischofsheim, Stadt .....	69,03	12 366	179	6972
08 1 28 126	Weikersheim, Stadt .....	80,95	7 054	87	6992
08 1 28 128	Werbach .....	43,19	3 512	81	6977
08 1 28 131	Wertheim, Stadt .....	138,63	22 113	160	6980
08 1 28 137	Wittighausen .....	32,37	1 704	53	6978
08 1 28 138	Ahorn .....	54,03	2 275	42	6965
08 1 28 139	Lauda-Königshofen, Stadt .....	94,47	14 841	157	6970
08 1 28	zusammen ...	1 304,50	129 934	100	X
08 1 35	Heidenheim				
	Sitz: Heidenheim an der Brenz, Stadt				
08 1 35 010	Dischingen .....	78,06	4 585	59	7925
08 1 35 015	Gerstetten .....	92,42	11 055	120	7929
08 1 35 016	Giengen an der Brenz, Stadt .....	44,05	19 003	431	7928
08 1 35 019	Heidenheim an der Brenz, Stadt .....	107,11	51 012	476	7920
08 1 35 020	Herbrechtingen, Stadt .....	58,63	12 821	219	7922
08 1 35 021	Hermaringen .....	15,26	2 273	149	7921
08 1 35 025	Königsbronn .....	45,53	7 685	169	7923
08 1 35 026	Nattheim .....	45,00	5 839	130	7921
08 1 35 027	Niederstotzingen, Stadt .....	29,80	4 486	151	7908
08 1 35 031	Sontheim an der Brenz .....	28,92	5 596	193	7927
08 1 35 032	Steinheim am Albuch .....	82,40	8 469	103	7924
08 1 35	zusammen ...	627,18	132 824	212	X
08 1 36	Ostalbkreis				
	Sitz: Aalen, Stadt				
08 1 36 002	Abtsgmünd .....	71,59	6 733	94	7083
08 1 36 003	Adelmannsfelden .....	22,90	1 592	70	7099
08 1 36 007	Bartholomä .....	20,75	1 949	94	7071
08 1 36 009	Böbingen an der Rems .....	12,23	4 158	340	7079
08 1 36 010	Bopfingen, Stadt .....	77,00	12 096	157	7085
08 1 36 015	Durlangen .....	10,43	2 736	262	7071
08 1 36 018	Ellenberg .....	30,17	1 597	53	7091
08 1 36 019	Ellwangen (Jagst), Stadt .....	127,45	22 961	180	7090
08 1 36 020	Eschach .....	20,27	1 480	73	7071
08 1 36 021	Essingen .....	58,50	5 648	97	7087
08 1 36 024	Göggingen .....	11,38	2 119	186	7071
08 1 36 027	Gschwend .....	54,51	4 572	84	7162
08 1 36 028	Heubach, Stadt .....	25,81	10 053	390	7072
08 1 36 029	Heuchlingen .....	9,04	1 786	198	7071
08 1 36 033	Hüttlingen .....	18,70	5 399	289	7088
08 1 36 034	Iggingen .....	11,44	2 071	181	7071
08 1 36 035	Jagstzell .....	37,97	2 403	63	7093
08 1 36 037	Kirchheim am Ries .....	21,05	1 894	90	7081
08 1 36 038	Lauchheim, Stadt .....	40,97	3 804	93	7089
08 1 36 040	Leinzell .....	2,10	2 365	1 126	7078
08 1 36 042	Lorch, Stadt .....	34,29	10 721	313	7073
08 1 36 043	Mögglingen .....	10,27	3 567	347	7074
08 1 36 044	Mutlangen .....	8,78	5 300	604	7075
08 1 36 045	Neresheim, Stadt .....	118,55	7 683	65	7086
08 1 36 046	Neuler .....	36,27	2 791	77	7096
08 1 36 049	Obergröningen .....	5,86	424	72	7071
08 1 36 050	Oberkochen, Stadt .....	23,56	8 551	363	7082
08 1 36 060	Rosenberg .....	41,02	2 444	60	7092
08 1 36 061	Ruppertshofen .....	14,22	1 462	103	7071
08 1 36 062	Schechingen .....	11,87	1 755	148	7071
08 1 36 065	Schwäbisch Gmünd, Stadt .....	113,82	61 358	539	7070
08 1 36 066	Spraitbach .....	12,39	3 437	277	7071
08 1 36 068	Stödtlen .....	31,19	1 788	57	7091
08 1 36 070	Täferrot .....	12,01	936	78	7070
08 1 36 071	Tannhausen .....	17,73	1 739	98	7097
08 1 36 075	Unterschneidheim .....	68,05	4 223	62	7094
08 1 36 079	Waldstetten .....	20,95	6 944	331	7076
08 1 36 082	Westhausen .....	38,46	5 338	139	7084

3 Gemeinden in systematischer Ordnung mit Schlüsselnummer, Fläche, Bevölkerung,  
Bevölkerungsdichte und Postleitzahl am 31.12.1991

Schlüssel- nummer	Land, Reg.-Bezirk, Kreis, Gemeinde	Fläche km 2	Bevölkerung	Ein- wohner je km 2	Post- leit- zahl-
08 1 36 084	Wört .....	18,18	1 310	72	7098
08 1 36 087	Riesbürg .....	17,96	2 084	116	7081
08 1 36 088	Aalen, Stadt .....	146,42	65 670	449	7080
08 1 36 089	Rainau .....	25,44	2 839	112	7095
08 1 36	zusammen ...	1 511,55	299 780	198	X
08 1	Reg.-Bez. zusammen ...	10 557,61	3 751 157	355	X
08 2	Reg.-Bez. Karlsruhe				
08 2 11	Stadtkreis				
08 2 11 000	Baden-Baden, Stadt .....	140,17	52 524	375	7570
08 2 12	Stadtkreis				
08 2 12 000	Karlsruhe, Stadt .....	173,44	278 579	1 606	7500
08 2 15	Karlsruhe				
	Sitz: Karlsruhe, Stadt				
08 2 15 007	Bretten, Stadt .....	71,12	25 369	357	7518
08 2 15 009	Bruchsal, Stadt .....	92,76	39 137	422	7520
08 2 15 017	Ettlingen, Stadt .....	56,67	38 082	672	7505
08 2 15 021	Forst .....	11,47	6 635	578	7529
08 2 15 025	Gondelsheim .....	14,86	2 760	186	7519
08 2 15 029	Hambrücken .....	11,25	4 272	380	7521
08 2 15 039	Kronau .....	10,91	4 844	444	7521
08 2 15 040	Kürnbach .....	12,67	2 464	194	7519
08 2 15 046	Malsch .....	51,24	12 656	247	7502
08 2 15 047	Marxzell .....	34,92	5 143	147	7501
08 2 15 059	Oberderdingen .....	33,57	8 955	267	7519
08 2 15 064	Östringen, Stadt .....	53,22	11 489	216	7524
08 2 15 066	Philippsburg, Stadt .....	50,57	11 958	236	7522
08 2 15 082	Sulzfeld .....	18,76	4 205	224	7519
08 2 15 084	Ubstadt-Weiher .....	36,46	10 981	301	7526
08 2 15 089	Walzbachtal .....	36,72	7 770	212	7519
08 2 15 090	Weingarten (Baden) .....	29,40	8 430	287	7504
08 2 15 094	Zaisenhausen .....	10,11	1 480	146	7519
08 2 15 096	Karlsbad .....	38,01	15 160	399	7516
08 2 15 097	Kraichtal, Stadt .....	80,56	13 627	169	7527
08 2 15 099	Graben-Neudorf .....	28,80	9 944	345	7523
08 2 15 100	Bad Schönborn .....	24,09	9 738	404	7525
08 2 15 101	Pfinztal .....	31,06	15 972	514	7507
08 2 15 102	Eggenstein-Leopoldshafen .....	26,11	13 081	501	7514
08 2 15 103	Karlsdorf-Neuthard .....	14,01	8 608	614	7528
08 2 15 105	Linkenheim-Hochstetten .....	23,60	10 185	432	7515
08 2 15 106	Waghäusel, Stadt .....	42,84	18 170	424	6833
08 2 15 107	Oberhausen-Rheinhausen .....	18,95	8 948	472	6839
08 2 15 108	Rheinstetten .....	32,31	19 489	603	7512
08 2 15 109	Stutensee .....	45,67	20 647	452	7513
08 2 15 110	Waldbronn .....	11,35	12 599	1 110	7517
08 2 15 111	Dettenheim .....	30,89	6 255	202	7521
08 2 15	zusammen ...	1 084,93	389 053	359	X
08 2 16	Rastatt				
	Sitz: Rastatt, Stadt				
08 2 16 002	Au am Rhein .....	13,28	2 956	223	7559
08 2 16 005	Bietigheim .....	13,90	5 661	407	7555
08 2 16 006	Bischweier .....	4,59	2 725	594	7558
08 2 16 007	Bühl, Stadt .....	73,21	24 996	341	7580
08 2 16 008	Bühlertal .....	17,67	8 308	470	7582
08 2 16 009	Durmersheim .....	26,15	10 903	417	7552
08 2 16 012	Elchesheim-Illingen .....	10,14	2 928	289	7551

3 Gemeinden in systematischer Ordnung mit Schlüsselnummer, Fläche, Bevölkerung, Bevölkerungsdichte und Postleitzahl am 31.12.1991

Schlüssel- nummer	Land, Reg.-Bezirk, Kreis, Gemeinde	Fläche km 2	Bevölkerung	Ein- wohner je km 2	Post- leitzahl-
08 2 16 013	Forbach .....	131,82	5 942	45	7564
08 2 16 015	Gaggenau, Stadt .....	65,05	29 098	447	7560
08 2 16 017	Gernsbach, Stadt .....	82,08	14 848	181	7562
08 2 16 022	Hügelshelm .....	14,97	1 770	118	7571
08 2 16 023	Iffezheim .....	19,95	4 407	221	7557
08 2 16 024	Kuppenheim, Stadt .....	18,08	7 279	403	7554
08 2 16 028	Lichtenau, Stadt .....	27,63	4 410	160	7585
08 2 16 029	Loffenau .....	17,07	2 712	159	7563
08 2 16 033	Muggensturm .....	11,55	5 497	476	7553
08 2 16 039	Ötigheim .....	10,97	4 029	367	7556
08 2 16 041	Ottersweier .....	29,21	6 048	207	7583
08 2 16 043	Rastatt, Stadt .....	59,02	42 728	724	7550
08 2 16 049	Sinzheim .....	28,49	9 213	323	7573
08 2 16 052	Steinmauern .....	12,40	2 418	195	7551
08 2 16 059	Weisenbach .....	9,07	2 507	276	7566
08 2 16 063	Rheinmünster .....	42,47	5 652	133	7587
08 2 16	zusammen ...	738,77	207 035	280	X
08 2 21	Stadtkreis				
08 2 21 000	Heidelberg, Stadt .....	108,83	139 392	1 281	6900
08 2 22	Stadtkreis				
08 2 22 000	Mannheim, Universitätsstadt .....	144,95	314 685	2 171	6800
08 2 25	Neckar-Odenwald-Kreis				
	Sitz: Mosbach, Stadt				
08 2 25 001	Adelsheim, Stadt .....	43,84	5 237	119	6962
08 2 25 002	Aglasterhausen .....	22,85	4 139	181	6955
08 2 25 009	Billigheim .....	48,97	5 659	116	6959
08 2 25 010	Binau .....	4,83	1 339	277	6951
08 2 25 014	Buchen (Odenwald), Stadt .....	138,99	16 369	118	6967
08 2 25 024	Fahrenbach .....	16,42	2 736	167	6951
08 2 25 032	Hardheim .....	87,02	6 851	79	6969
08 2 25 033	Haßmersheim .....	19,16	4 553	238	6954
08 2 25 039	Höpfingen .....	30,47	2 913	96	6969
08 2 25 042	Hüffenhardt .....	17,62	2 010	114	6921
08 2 25 052	Limbach .....	43,62	4 537	104	6958
08 2 25 058	Mosbach, Stadt .....	62,23	24 981	401	6950
08 2 25 060	Mudau .....	107,56	5 007	47	6933
08 2 25 064	Neckargerach .....	15,32	2 371	155	6934
08 2 25 067	Neckarzimmern .....	8,18	1 708	209	6951
08 2 25 068	Neunkirchen .....	15,95	1 630	102	6951
08 2 25 074	Obrigheim .....	24,27	5 378	222	6952
08 2 25 075	Osterburken, Stadt .....	47,32	5 098	108	6960
08 2 25 082	Rosenberg .....	40,97	2 117	52	6964
08 2 25 091	Seckach .....	27,86	4 039	145	6966
08 2 25 109	Walldürn, Stadt .....	105,88	11 131	105	6968
08 2 25 113	Zwingenberg .....	4,70	765	163	6931
08 2 25 114	Ravenstein, Stadt .....	55,99	2 795	50	6963
08 2 25 115	Schefflenz .....	36,97	4 260	115	6951
08 2 25 116	Schwarzach .....	8,37	2 947	352	6951
08 2 25 117	Elztal .....	46,62	5 292	114	6957
08 2 25 118	Waldbrunn .....	44,33	4 655	105	6935
08 2 25	zusammen ...	1 126,31	140 517	125	X
08 2 26	Rhein-Neckar-Kreis				
	Sitz: Heidelberg, Stadt				
08 2 26 003	Altlußheim .....	15,97	5 297	332	6822
08 2 26 006	Bammental .....	12,16	6 167	507	6919
08 2 26 009	Brühl .....	10,19	13 835	1 358	6835
08 2 26 010	Dielheim .....	22,70	7 854	346	6912
08 2 26 012	Dossenheim .....	14,14	10 962	775	6915
08 2 26 013	Eberbach, Stadt .....	81,16	15 651	193	6930



3 Gemeinden in systematischer Ordnung mit Schlüsselnummer, Fläche, Bevölkerung,  
Bevölkerungsdichte und Postleitzahl am 31.12.1991

Schlüssel- nummer	Land, Reg.-Bezirk, Kreis, Gemeinde	Fläche km 2	Bevölkerung	Ein- wohner je km 2	Post- leitzahl-
08 2 26 017	Epfenbach .....	12,97	2 264	175	6921
08 2 26 018	Eppelheim .....	5,70	13 605	2 387	6904
08 2 26 020	Eschelbronn .....	8,24	2 367	287	6925
08 2 26 022	Galberg .....	4,15	2 318	559	6901
08 2 26 027	Heddesbach .....	8,21	476	58	6932
08 2 26 028	Heddesheim .....	14,72	10 905	741	6805
08 2 26 029	Heiligkreuzsteinach .....	19,61	2 719	139	6901
08 2 26 031	Hemsbach, Stadt .....	12,86	12 725	990	6944
08 2 26 032	Hockenheim, Stadt .....	34,85	17 428	500	6832
08 2 26 036	Ilvesheim .....	5,89	7 313	1 242	6804
08 2 26 037	Ketsch .....	16,52	12 489	756	6834
08 2 26 038	Ladenburg, Stadt .....	18,86	11 791	625	6802
08 2 26 040	Laudenbach .....	10,29	5 348	520	6947
08 2 26 041	Leimen, Stadt .....	20,63	22 299	1 081	6906
08 2 26 046	Malsch .....	6,77	2 837	419	6911
08 2 26 048	Mauer .....	6,30	3 415	542	6901
08 2 26 049	Meckesheim .....	16,33	5 220	320	6922
08 2 26 054	Mühlhausen .....	15,30	6 809	445	6913
08 2 26 055	Neckarbischofsheim, Stadt .....	26,41	3 818	145	6924
08 2 26 056	Neckargemünd, Stadt .....	26,15	14 562	557	6903
08 2 26 058	Neidenstein .....	6,48	1 545	238	6921
08 2 26 059	Neulußheim .....	3,39	5 314	1 568	6823
08 2 26 060	Nußloch .....	13,58	9 814	723	6907
08 2 26 062	Oftersheim .....	12,77	10 494	822	6836
08 2 26 063	Plankstadt .....	8,39	9 652	1 150	6831
08 2 26 065	Rauenberg, Stadt .....	11,12	6 440	579	6914
08 2 26 066	Reichartshausen .....	10,00	1 719	172	6921
08 2 26 068	Reilingen .....	16,36	6 533	399	6838
08 2 26 076	Sandhausen .....	14,55	13 331	916	6902
08 2 26 080	Schönau, Stadt .....	22,49	4 524	201	6917
08 2 26 081	Schönbrunn .....	34,48	2 900	84	6936
08 2 26 082	Schriesheim, Stadt .....	31,67	13 508	427	6905
08 2 26 084	Schwetzingen, Stadt .....	21,62	19 888	920	6830
08 2 26 085	Sinsheim, Stadt .....	127,00	30 234	238	6920
08 2 26 086	Spechbach .....	8,52	1 549	182	6921
08 2 26 091	Waibstadt, Stadt .....	25,57	5 339	209	6923
08 2 26 095	Walldorf, Stadt .....	19,91	13 960	701	6909
08 2 26 096	Weinheim, Stadt .....	58,10	42 675	735	6940
08 2 26 097	Wiesenbach .....	11,13	2 817	253	6901
08 2 26 098	Wiesloch, Stadt .....	30,26	23 253	768	6908
08 2 26 099	Wilhelmsfeld .....	4,75	3 073	647	6916
08 2 26 101	Zuzenhausen .....	11,64	1 919	165	6921
08 2 26 102	Angelbachtal .....	17,92	3 992	223	6929
08 2 26 103	Sankt Leon-Rot .....	25,56	11 110	435	6837
08 2 26 104	Lobbach .....	14,91	2 230	150	6921
08 2 26 105	Edingen-Neckarhausen .....	12,04	14 161	1 176	6803
08 2 26 106	Helmstadt-Bargen .....	27,95	3 680	132	6928
08 2 26 107	Hirschberg an der Bergstraße .....	12,35	9 821	795	6945
08 2 26	zusammen ...	1 061,59	495 949	467	X
08 2 31	Stadtkreis				
08 2 31 000	Pforzheim, Stadt .....	97,84	115 547	1 181	7530
08 2 35	Calw				
	Sitz: Calw, Stadt				
08 2 35 006	Altensteig, Stadt .....	53,22	10 927	205	7272
08 2 35 007	Althengstett .....	19,16	6 721	351	7262
08 2 35 008	Bad Liebenzell, Stadt .....	33,80	8 501	252	7263
08 2 35 018	Dobel .....	18,43	2 065	112	7544
08 2 35 020	Ebhausen .....	24,56	4 074	166	7273
08 2 35 022	Egenhausen .....	10,02	1 696	169	7271
08 2 35 025	Enzklosterle .....	20,20	1 462	72	7546
08 2 35 029	Gechingen .....	14,68	3 572	243	7268
08 2 35 032	Haibach, Stadt .....	28,92	5 290	183	7274
08 2 35 033	Bad Herrenalb, Stadt .....	33,03	7 196	218	7506
08 2 35 035	Höfen an der Enz .....	9,08	1 642	181	7545
08 2 35 046	Nagold, Stadt .....	63,09	21 883	347	7270
08 2 35 047	Neubulach, Stadt .....	24,69	4 517	183	7265

3 Gemeinden in systematischer Ordnung mit Schlüsselnummer, Fläche, Bevölkerung, Bevölkerungsdichte und Postleitzahl am 31.12.1991

Schlüssel- nummer	Land, Reg.-Bezirk, Kreis, Gemeinde	Fläche km 2	Bevölkerung	Ein- wohner je km 2	Post- leitzahl-
08 2 35 050	Neuweiler .....	51,30	2 824	55	7266
08 2 35 055	Oberreichenbach .....	35,99	2 747	76	7261
08 2 35 057	Ostelsheim .....	9,23	2 214	240	7261
08 2 35 060	Rohrdorf .....	3,93	2 019	514	7271
08 2 35 065	Schömburg .....	37,22	8 758	235	7542
08 2 35 066	Simmersfeld .....	44,18	2 129	48	7275
08 2 35 067	Simmozheim .....	9,50	2 489	262	7261
08 2 35 073	Unterreichenbach .....	6,30	2 273	361	7267
08 2 35 079	Wildbad im Schwarzwald, Stadt .....	105,26	11 546	110	7547
08 2 35 080	Wildberg, Stadt .....	56,68	9 646	170	7277
08 2 35 084	Bad Teinach-Zavelstein, Stadt .....	25,18	2 717	108	7264
08 2 35 085	Calw, Stadt .....	59,89	23 379	390	7260
08 2 35	zusammen ...	797,54	152 287	191	X
08 2 36	Enzkreis				
	Sitz: Pforzheim, Stadt				
08 2 36 004	Birkenfeld .....	19,04	9 583	503	7534
08 2 36 011	Eisingen .....	8,03	4 234	527	7531
08 2 36 013	Engelsbrand .....	15,19	4 124	271	7543
08 2 36 019	Friolzheim .....	8,54	3 367	394	7259
08 2 36 025	Heimsheim, Stadt .....	14,32	4 799	335	7258
08 2 36 028	Illingen .....	29,36	7 107	242	7132
08 2 36 030	Ispringen .....	8,21	6 205	756	7536
08 2 36 031	Kieselbronn .....	8,63	2 327	270	7531
08 2 36 033	Knittlingen, Stadt .....	26,33	6 777	257	7134
08 2 36 038	Maulbronn, Stadt .....	25,44	6 199	244	7133
08 2 36 039	Mönsheim .....	16,78	2 496	149	7256
08 2 36 040	Mühlacker, Stadt .....	54,30	25 614	472	7130
08 2 36 043	Neuenbürg, Stadt .....	28,17	7 456	265	7540
08 2 36 044	Neuhausen .....	29,76	4 725	159	7531
08 2 36 046	Niefern-Üschelbronn .....	22,02	10 334	469	7532
08 2 36 050	Ötisheim .....	14,27	4 655	326	7136
08 2 36 061	Sternenfels .....	17,32	2 658	153	7137
08 2 36 062	Tiefenbronn .....	14,79	4 896	331	7533
08 2 36 065	Wernsheim .....	24,62	5 756	234	7135
08 2 36 067	Wimsheim .....	8,06	2 295	285	7251
08 2 36 068	Wurmberg .....	7,36	2 543	346	7131
08 2 36 070	Keitern .....	29,84	8 348	280	7538
08 2 36 071	Remchingen .....	24,04	10 586	440	7537
08 2 36 072	Straubenhardt .....	33,08	9 429	285	7541
08 2 36 073	Neulingen .....	23,38	5 286	226	7531
08 2 36 074	Kämpfelbach .....	13,64	5 852	429	7539
08 2 36 075	Ötbronnen-Dürrn .....	15,64	3 153	202	7531
08 2 36 076	Königsbach-Stein .....	33,72	8 815	261	7535
08 2 36	zusammen ...	573,88	179 619	313	X
08 2 37	Freudenstadt				
	Sitz: Freudenstadt, Stadt				
08 2 37 002	Alpirsbach, Stadt .....	64,55	6 863	106	7297
08 2 37 004	Baiersbronn .....	189,69	16 313	86	7292
08 2 37 008	Betzweiler-Wäldle .....	10,32	1 391	135	7291
08 2 37 019	Dornstetten, Stadt .....	24,21	6 707	277	7295
08 2 37 024	Empfingen .....	18,30	2 620	143	7246
08 2 37 027	Eutingen im Gäu .....	32,79	4 466	136	7241
08 2 37 028	Freudenstadt, Stadt .....	87,59	23 186	265	7290
08 2 37 030	Glatten .....	15,51	2 326	150	7296
08 2 37 032	Grömbach .....	12,18	573	47	7291
08 2 37 040	Horb am Neckar, Stadt .....	119,79	23 037	192	7240
08 2 37 045	Loßburg .....	68,94	5 853	85	7298
08 2 37 054	Pfalzgrafenweiler .....	44,72	6 139	137	7293
08 2 37 061	Schopfloch .....	17,04	2 270	133	7294
08 2 37 072	Wörnersberg .....	3,48	200	57	7291
08 2 37 073	Seewald .....	58,50	2 183	37	7291
08 2 37 074	Waldachtal .....	29,88	5 483	184	7244
08 2 37 075	Bad Rippoldsau-Schapbach .....	73,14	2 473	34	7624
08 2 37	zusammen ...	870,63	112 083	129	X
08 2	Reg.-Bez. zusammen ...	6 918,88	2 577 270	372	X

3 Gemeinden in systematischer Ordnung mit Schlüsselnummer, Fläche, Bevölkerung,  
Bevölkerungsdichte und Postleitzahl am 31.12.1991

Schlüssel- nummer	Land, Reg.-Bezirk, Kreis, Gemeinde	Fläche km 2	Bevölkerung	Ein- wohner je km 2	Post- leitz- zahl
08 3	Reg.-Bez. Freiburg				
08 3 11	Stadtkreis				
08 3 11 000	Freiburg im Breisgau, Stadt .....	153,04	193 775	1 266	7800
08 3 15	Breisgau-Hochschwarzwald				
	Sitz: Freiburg im Breisgau, Stadt				
08 3 15 003	Au .....	3,99	1 101	276	7801
08 3 15 004	Auggen .....	14,15	2 100	148	7841
08 3 15 006	Bad Krozingen .....	35,66	13 257	372	7812
08 3 15 007	Badenweiler .....	13,02	3 651	280	7847
08 3 15 008	Ballrechten-Dottingen .....	6,62	1 845	279	7801
08 3 15 013	Bötzingen .....	12,99	4 879	376	7805
08 3 15 014	Bollschweil .....	16,42	2 235	136	7801
08 3 15 015	Breisach am Rhein, Stadt .....	54,59	10 891	200	7814
08 3 15 016	Breitnau .....	39,90	1 826	46	7821
08 3 15 020	Buchenbach .....	38,99	3 053	78	7801
08 3 15 022	Buggingen .....	15,32	3 411	223	7845
08 3 15 028	Ebringen .....	8,18	2 230	273	7801
08 3 15 030	Eichstetten .....	12,30	2 776	226	7837
08 3 15 031	Eisenbach (Hochschwarzwald) .....	28,78	2 297	80	7821
08 3 15 033	Eschbach .....	10,02	1 509	151	7849
08 3 15 037	Feldberg (Schwarzwald) .....	24,97	1 817	73	7828
08 3 15 039	Friedenweiler .....	27,08	1 881	69	7829
08 3 15 041	Glottental .....	30,82	2 768	90	7804
08 3 15 043	Gottenheim .....	8,74	2 319	265	7801
08 3 15 047	Gundelfingen .....	14,28	10 918	765	7803
08 3 15 048	Hartheim .....	26,05	3 550	136	7801
08 3 15 050	Heitersheim, Stadt .....	11,72	4 934	421	7843
08 3 15 051	Heuweiler .....	4,03	959	238	7803
08 3 15 052	Hinterzarten .....	33,37	2 423	73	7824
08 3 15 056	Horben .....	8,75	905	103	7801
08 3 15 059	Ihringen .....	23,01	5 136	223	7817
08 3 15 064	Kirchzarten .....	21,14	8 944	423	7815
08 3 15 068	Lenzkirch .....	57,90	4 874	84	7825
08 3 15 070	Löffingen, Stadt .....	88,02	6 911	79	7827
08 3 15 072	Merdingen .....	14,40	2 400	167	7801
08 3 15 073	Merzhausen .....	2,76	4 512	1 635	7802
08 3 15 074	Müllheim, Stadt .....	57,91	15 058	260	7840
08 3 15 076	Neuenburg am Rhein, Stadt .....	44,12	9 001	204	7844
08 3 15 084	Oberried .....	66,32	2 545	38	7801
08 3 15 089	Pfaffenweiler .....	3,61	2 647	733	7801
08 3 15 094	Sankt Märgen .....	33,32	1 883	57	7811
08 3 15 095	Sankt Peter .....	35,93	2 294	64	7811
08 3 15 098	Schallstadt .....	19,55	5 308	272	7801
08 3 15 102	Schluchsee .....	69,44	2 660	38	7826
08 3 15 107	Sölden .....	3,80	992	261	7801
08 3 15 108	Staufen im Breisgau, Stadt .....	23,26	7 059	303	7813
08 3 15 109	Stegen .....	26,32	4 022	153	7801
08 3 15 111	Sulzburg, Stadt .....	22,73	2 520	111	7811
08 3 15 113	Titisee-Neustadt, Stadt .....	89,66	11 957	133	7820
08 3 15 115	Umkirch .....	8,72	5 121	587	7801
08 3 15 125	Wittnau .....	5,04	1 258	250	7801
08 3 15 130	Münstertal/ Schwarzwald .....	67,73	4 975	73	7816
08 3 15 131	Ehrenkirchen .....	37,80	5 906	156	7801
08 3 15 132	March .....	17,78	8 205	461	7806
08 3 15 133	Vogtsburg im Kaiserstuhl, Stadt .....	37,39	5 541	148	7818
08 3 15	zusammen ...	1 378,40	221 264	161	X
08 3 16	Emmendingen				
	Sitz: Emmendingen, Stadt				
08 3 16 002	Bahlingen .....	12,66	3 490	276	7836
08 3 16 003	Biederbach .....	31,36	1 507	48	7807

3 Gemeinden in systematischer Ordnung mit Schlüsselnummer, Fläche, Bevölkerung,  
Bevölkerungsdichte und Postleitzahl am 31.12.1991

Schlüssel- nummer	Land, Reg.-Bezirk, Kreis, Gemeinde	Fläche km 2	Bevölkerung	Ein- wohner je km 2	Post- leitzahl-
08 3 16 009	Denzlingen .....	16,87	11 914	706	7819
08 3 16 010	Elzach, Stadt .....	75,28	6 574	87	7807
08 3 16 011	Emmendingen, Stadt .....	33,79	24 061	712	7830
08 3 16 012	Endingen, Stadt .....	26,73	8 031	300	7833
08 3 16 013	Forchheim .....	10,78	1 071	99	7831
08 3 16 014	Gutach im Breisgau .....	24,77	3 885	157	7809
08 3 16 017	Herbolzheim, Stadt .....	35,48	8 394	237	7834
08 3 16 020	Kenzingen, Stadt .....	36,93	7 821	212	7832
08 3 16 024	Malterdingen .....	11,14	2 384	214	7831
08 3 16 036	Reute .....	4,79	2 632	549	7801
08 3 16 037	Riegel .....	18,34	3 130	171	7839
08 3 16 038	Sasbach .....	20,78	2 938	141	7831
08 3 16 039	Sexau .....	16,30	2 893	177	7831
08 3 16 042	Simonswald .....	74,32	3 040	41	7809
08 3 16 043	Teningen .....	40,28	10 983	273	7835
08 3 16 045	Vörstetten .....	7,89	2 301	292	7801
08 3 16 049	Weisweil .....	19,09	1 635	86	7831
08 3 16 051	Wühl .....	16,95	3 147	186	7831
08 3 16 053	Rheinhausen .....	21,99	3 118	142	7831
08 3 16 054	Freiamt .....	52,92	4 002	76	7838
08 3 16 055	Winden im Elztal .....	21,96	2 612	119	7809
08 3 16 056	Waldkirch, Stadt .....	48,48	19 478	402	7808
08 3 16	zusammen ...	679,88	141 041	207	X
08 3 17	Ortenaukreis				
	Sitz: Offenburg, Stadt				
08 3 17 001	Achern, Stadt .....	65,25	21 779	334	7590
08 3 17 005	Appenweiler .....	38,03	9 072	239	7604
08 3 17 008	Bad Peterstal-Griesbach .....	41,24	3 237	78	7605
08 3 17 009	Berghaupten .....	9,69	2 282	236	7611
08 3 17 011	Biberach .....	22,40	2 976	133	7616
08 3 17 021	Durbach .....	26,33	3 813	145	7601
08 3 17 026	Ettenheim, Stadt .....	48,92	10 016	205	7637
08 3 17 029	Fischerbach .....	20,30	1 561	77	7612
08 3 17 031	Friesenheim .....	46,60	11 231	241	7632
08 3 17 034	Gengenbach, Stadt .....	61,91	11 127	180	7614
08 3 17 039	Gutach (Schwarzwaldbahn) .....	31,74	2 224	70	7625
08 3 17 040	Haslach im Kinzigtal, Stadt .....	18,70	6 254	334	7612
08 3 17 041	Hausach, Stadt .....	36,07	5 520	153	7613
08 3 17 046	Hofstetten .....	18,15	1 581	87	7612
08 3 17 047	Hohberg .....	28,96	7 151	247	7609
08 3 17 051	Hornberg, Stadt .....	54,45	4 876	90	7746
08 3 17 056	Kappelrodeck .....	17,92	5 665	316	7594
08 3 17 057	Kehl, Stadt .....	75,06	30 829	411	7640
08 3 17 059	Kippenheim .....	20,86	4 696	225	7634
08 3 17 065	Lahr/ Schwarzwald, Stadt .....	69,79	35 770	513	7630
08 3 17 067	Lautenbach .....	21,55	1 857	86	7606
08 3 17 068	Lauf .....	15,01	3 871	258	7598
08 3 17 073	Mahlberg, Stadt .....	16,59	3 724	224	7638
08 3 17 075	Meißenheim .....	21,33	3 190	150	7631
08 3 17 078	Mühlenbach .....	31,22	1 560	50	7611
08 3 17 085	Nordrach .....	37,75	2 009	53	7618
08 3 17 088	Oberharmersbach .....	40,92	2 471	60	7617
08 3 17 089	Oberkirch, Stadt .....	69,12	17 885	259	7602
08 3 17 093	Oberwolfach .....	51,27	2 678	52	7620
08 3 17 096	Offenburg, Stadt .....	78,39	53 873	687	7600
08 3 17 097	Ohlsbach .....	11,14	2 532	227	7601
08 3 17 098	Oppenau, Stadt .....	73,04	5 499	75	7603
08 3 17 100	Ortenberg .....	5,66	2 915	515	7601
08 3 17 102	Ottenhöfen im Schwarzwald .....	25,25	3 524	140	7593
08 3 17 110	Renchen, Stadt .....	32,09	6 515	203	7592
08 3 17 113	Ringsheim .....	11,31	1 978	175	7636
08 3 17 114	Rust .....	13,27	2 793	210	7631
08 3 17 116	Sasbach .....	16,74	5 310	317	7591
08 3 17 118	Sasbachwalden .....	18,13	2 371	131	7595
08 3 17 121	Schuttertal .....	50,28	3 352	67	7631
08 3 17 122	Schutterwald .....	21,06	6 641	315	7601
08 3 17 126	Seebach .....	19,05	1 534	81	7596
08 3 17 127	Seelbach .....	29,91	4 742	159	7633
08 3 17 129	Steinach .....	33,33	3 810	114	7619

3 Gemeinden in systematischer Ordnung mit Schlüsselnummer, Fläche, Bevölkerung, Bevölkerungsdichte und Postleitzahl am 31.12.1991

Schlüssel- nummer	Land, Reg.-Bezirk, Kreis, Gemeinde	Fläche km 2	Bevölkerung	Ein- wohner je km 2	Post- leitzahl-
08 3 17 141	Willstätt .....	55,26	8 074	146	7608
08 3 17 145	Wolfach, Stadt .....	67,99	6 191	91	7620
08 3 17 146	Zell am Harmersbach, Stadt .....	36,44	7 499	206	7615
08 3 17 150	Schwanau .....	38,33	5 858	153	7635
08 3 17 151	Neuried .....	57,85	7 875	136	7607
08 3 17 152	Kappel-Grafenhausen .....	25,72	3 931	153	7639
08 3 17 153	Rheinau, Stadt .....	73,43	10 244	140	7597
08 3 17 971	Gemeindefreier Grundbesitz .....	9,98	—	—	—
08 3 17	zusammen ...	1 860,78	377 966	203	X
08 3 25	Rottweil				
	Sitz: Rottweil, Stadt				
08 3 25 001	Aichhalden .....	25,74	3 941	153	7234
08 3 25 009	Bösingen .....	22,45	3 044	136	7215
08 3 25 011	Dietingen .....	42,26	3 623	86	7216
08 3 25 012	Dornhan, Stadt .....	44,93	5 724	127	7242
08 3 25 014	Dunningen .....	48,44	5 019	104	7213
08 3 25 015	Epfendorf .....	29,71	3 428	115	7239
08 3 25 024	Hardt .....	10,17	2 446	241	7232
08 3 25 036	Lauterbach .....	19,95	3 450	173	7233
08 3 25 045	Obern timerdorf am Neckar, Stadt .....	55,93	14 495	259	7238
08 3 25 049	Rottweil, Stadt .....	71,77	24 515	342	7210
08 3 25 050	Schenkenzell .....	42,14	2 017	48	7623
08 3 25 051	Schiltach, Stadt .....	34,22	4 012	117	7622
08 3 25 053	Schramberg, Stadt .....	45,69	19 596	429	7230
08 3 25 057	Sulz am Neckar, Stadt .....	87,60	11 489	131	7247
08 3 25 058	Tennenbronn .....	35,01	3 840	110	7741
08 3 25 060	Villingendorf .....	9,33	2 717	291	7211
08 3 25 061	Vöhringen .....	24,72	3 575	145	7243
08 3 25 064	Wellendingen .....	17,47	2 573	147	7217
08 3 25 069	Zimmern ob Rottweil .....	33,77	5 205	154	7214
08 3 25 070	Fluorn-Winzeln .....	24,59	3 177	129	7239
08 3 25 071	Eschbronn .....	11,44	2 062	180	7211
08 3 25 072	DeiBlingen .....	32,16	5 427	169	7212
08 3 25	zusammen ...	769,49	135 375	176	X
08 3 26	Schwarzwald-Baar-Kreis				
	Sitz: Villingen-Schwenningen, Stadt				
08 3 26 003	Bad Dürkheim, Stadt .....	62,09	11 170	180	7737
08 3 26 005	Blumberg, Stadt .....	98,70	10 504	106	7712
08 3 26 006	Bräunlingen, Stadt .....	62,11	5 752	93	7715
08 3 26 010	Dauchingen .....	10,04	2 989	298	7735
08 3 26 012	Donaueschingen, Stadt .....	104,63	19 805	189	7710
08 3 26 017	Furtwangen im Schwarzwald, Stadt .....	82,57	10 623	129	7743
08 3 26 020	Gütenbach .....	18,49	1 532	83	7741
08 3 26 027	Hüfingen, Stadt .....	58,55	6 834	117	7713
08 3 26 031	Königsfeld im Schwarzwald .....	40,24	6 084	151	7744
08 3 26 037	Mönchweiler .....	9,60	3 072	320	7733
08 3 26 041	Niedereschach .....	33,07	5 023	152	7732
08 3 26 052	Sankt Georgen im Schwarzwald, Stadt .....	59,85	14 515	243	7742
08 3 26 054	Schönwald im Schwarzwald .....	27,81	2 766	99	7741
08 3 26 055	Schonach im Schwarzwald .....	36,71	4 530	123	7745
08 3 26 060	Triberg im Schwarzwald, Stadt .....	33,32	6 042	181	7740
08 3 26 061	Tuningen .....	15,59	2 463	158	7201
08 3 26 065	Unterkirnach .....	13,17	2 986	227	7731
08 3 26 068	Vöhrenbach, Stadt .....	70,47	4 327	61	7741
08 3 26 074	Villingen-Schwenningen, Stadt .....	165,47	80 121	484	7730
08 3 26 075	Brigachtal .....	22,80	5 038	221	7734
08 3 26	zusammen ...	1 025,28	206 176	201	X
08 3 27	Tuttlingen				
	Sitz: Tuttlingen, Stadt				
08 3 27 002	Aldingen .....	22,17	6 220	281	7209
08 3 27 004	Bärenthal .....	12,69	477	38	7201

3 Gemeinden in systematischer Ordnung mit Schlüsselnummer, Fläche, Bevölkerung, Bevölkerungsdichte und Postleitzahl am 31.12.1991

Schlüssel- nummer	Land, Reg.-Bezirk, Kreis, Gemeinde	Fläche km 2	Bevölkerung	Ein- wohner je km 2	Post- leitzahl-
08 3 27 005	Balgheim .....	7,61	844	111	7201
08 3 27 006	Böttlingen .....	16,31	1 290	79	7205
08 3 27 007	Bubsheim .....	8,29	826	100	7201
08 3 27 008	Buchheim .....	18,30	629	34	7791
08 3 27 009	Deilingen .....	10,92	1 493	137	7209
08 3 27 010	Denkingen .....	15,02	2 079	138	7209
08 3 27 011	Dürbheim .....	14,82	1 369	92	7201
08 3 27 012	Durchhausen .....	8,99	790	88	7201
08 3 27 013	Egesheim .....	7,66	549	72	7201
08 3 27 016	Fridingen an der Donau, Stadt .....	22,47	3 194	142	7203
08 3 27 017	Frittlingen .....	8,79	1 862	212	7211
08 3 27 018	Geislingen, Stadt .....	73,74	5 651	77	7716
08 3 27 019	Gosheim .....	9,32	3 619	388	7209
08 3 27 020	Gunningen .....	5,44	595	109	7201
08 3 27 023	Hausen ob Verena .....	5,88	652	111	7201
08 3 27 025	Immendingen .....	74,03	5 495	74	7717
08 3 27 027	Irndorf .....	14,55	734	50	7201
08 3 27 029	Königsheim .....	4,36	516	118	7201
08 3 27 030	Kolbingen .....	16,49	1 132	69	7201
08 3 27 033	Mahlstetten .....	12,20	709	58	7201
08 3 27 036	Mühlheim an der Donau, Stadt .....	21,73	3 478	160	7202
08 3 27 038	Neuhausen ob Eck .....	46,24	3 290	71	7201
08 3 27 040	Reichenbach am Heuberg .....	6,10	464	76	7209
08 3 27 041	Renquishausen .....	7,71	667	87	7201
08 3 27 046	Spaichingen, Stadt .....	18,50	11 130	602	7208
08 3 27 048	Talheim .....	13,10	1 084	83	7201
08 3 27 049	Trossingen, Stadt .....	24,20	12 919	534	7218
08 3 27 050	Tuttlingen, Stadt .....	90,50	34 373	380	7200
08 3 27 051	Wehingen .....	14,59	3 366	231	7209
08 3 27 054	Wurmlingen .....	15,43	3 524	228	7204
08 3 27 055	Seitingen-Oberflacht .....	19,65	2 116	108	7201
08 3 27 056	Rietheim-Weilheim .....	11,98	2 442	204	7207
08 3 27 057	Emmingen-Liptingen .....	54,57	3 618	66	7206
08 3 27	zusammen ...	734,35	123 196	168	X
08 3 35	Konstanz				
	Sitz: Konstanz, Universitätsstadt				
08 3 35 001	Aach, Stadt .....	10,69	1 629	152	7701
08 3 35 002	Allensbach .....	26,53	6 539	246	7753
08 3 35 015	Büdingen am Hochrhein .....	7,62	1 481	194	7701
08 3 35 021	Eigeltingen .....	59,30	2 991	50	7706
08 3 35 022	Engen, Stadt .....	70,53	9 226	131	7707
08 3 35 025	Gaienhofen .....	12,55	3 086	246	7766
08 3 35 026	Gailingen .....	13,17	2 651	201	7704
08 3 35 028	Gottmadingen .....	23,59	9 095	386	7702
08 3 35 035	Hilzingen .....	53,02	6 766	128	7709
08 3 35 043	Konstanz, Universitätsstadt .....	54,08	76 162	1 408	7750
08 3 35 055	Moos .....	14,38	2 821	196	7761
08 3 35 057	Mühlingen .....	32,68	1 879	57	7769
08 3 35 061	Öhningen .....	28,20	3 670	130	7763
08 3 35 063	Radolfzell am Bodensee, Stadt .....	58,57	27 128	463	7760
08 3 35 066	Reichenau .....	12,73	4 646	365	7752
08 3 35 075	Singen (Hohentwiel), Stadt .....	61,77	44 274	717	7700
08 3 35 077	Steißlingen .....	24,53	3 527	144	7705
08 3 35 079	Stockach, Stadt .....	69,74	14 751	212	7768
08 3 35 080	Tengen, Stadt .....	61,98	4 478	72	7708
08 3 35 081	Volkertshausen .....	5,15	2 196	426	7701
08 3 35 096	Hohenfels .....	30,50	1 731	57	7769
08 3 35 097	Mühlhausen-Ehingen .....	17,82	3 358	188	7701
08 3 35 098	Bodman-Ludwigshafen .....	28,04	3 788	135	7762
08 3 35 099	Orsingen-Nenzingen .....	22,24	2 362	106	7769
08 3 35 100	Rietaslingen-Worblingen .....	18,57	10 756	579	7703
08 3 35	zusammen ...	817,98	250 991	307	X

3 Gemeinden in systematischer Ordnung mit Schlüsselnummer, Fläche, Bevölkerung, Bevölkerungsdichte und Postleitzahl am 31.12.1991

Schlüssel- nummer	Land, Reg.-Bezirk, Kreis, Gemeinde	Fläche km 2	Bevölkerung	Ein- wohner je km 2	Post- leitzahl-
08 3 36	Lörrach				
	Sitz: Lörrach, Stadt				
08 3 36 004	Altern .....	9,21	538	58	7869
08 3 36 006	Bad Bellingen .....	16,93	3 313	196	7848
08 3 36 008	Binzen .....	5,86	2 458	419	7852
08 3 36 010	Böllen .....	5,67	101	18	7869
08 3 36 012	Bürchau .....	6,12	215	35	7861
08 3 36 014	Efringen-Kirchen .....	43,74	7 283	167	7859
08 3 36 019	Eimeldingen .....	3,51	1 588	452	7855
08 3 36 020	Elbenschwand .....	6,77	177	26	7861
08 3 36 024	Fischingen .....	1,89	584	309	7851
08 3 36 025	Fröhnd .....	16,20	467	29	7869
08 3 36 034	Hasel .....	11,67	1 039	89	7861
08 3 36 036	Hausen im Wiesental .....	5,14	2 332	454	7862
08 3 36 043	Inzlingen .....	9,48	2 553	269	7854
08 3 36 045	Kandern, Stadt .....	62,27	7 300	117	7842
08 3 36 050	Lörrach, Stadt .....	39,42	43 357	1 100	7850
08 3 36 057	Maulburg .....	9,73	3 782	389	7864
08 3 36 060	Neuenweg .....	12,65	337	27	7861
08 3 36 067	Raich .....	9,36	252	27	7861
08 3 36 069	Rheinfelden (Baden), Stadt .....	62,84	29 530	470	7888
08 3 36 073	Rümmingen .....	4,46	1 337	300	7856
08 3 36 074	Sallneck .....	4,60	324	70	7861
08 3 36 075	Schallbach .....	3,95	644	163	7851
08 3 36 078	Schlengen .....	37,46	4 239	113	7846
08 3 36 079	Schönau im Schwarzwald, Stadt .....	14,70	2 503	170	7869
08 3 36 080	Schönenberg .....	7,43	348	47	7869
08 3 36 081	Schopfheim, Stadt .....	68,01	17 228	253	7860
08 3 36 082	Schwörstadt .....	20,08	2 457	122	7881
08 3 36 084	Steinen .....	46,86	9 539	204	7853
08 3 36 086	Tegernau .....	10,14	404	40	7861
08 3 36 087	Todtnau, Stadt .....	69,60	5 128	74	7868
08 3 36 089	Tunau .....	4,05	180	44	7869
08 3 36 090	Utzenfeld .....	7,40	631	85	7861
08 3 36 091	Weil am Rhein, Stadt .....	19,47	27 184	1 396	7858
08 3 36 094	Wembach .....	1,80	268	149	7869
08 3 36 096	Wieden .....	12,25	571	47	7861
08 3 36 097	Wies .....	21,80	778	36	7861
08 3 36 098	Wieslet .....	6,40	508	79	7861
08 3 36 100	Wittlingen .....	4,50	697	155	7851
08 3 36 103	Zell im Wiesental, Stadt .....	36,13	6 634	184	7863
08 3 36 104	Malsburg-Marzell .....	24,92	1 623	65	7841
08 3 36 105	Grenzach-Wyhlen .....	17,32	13 206	762	7889
08 3 36 106	Häg-Ehrsberg .....	25,04	961	38	7861
08 3 36	zusammen ...	806,83	204 598	254	X
08 3 37	Waldshut				
	Sitz: Waldshut-Tiengen, Stadt				
08 3 37 002	Albbruck .....	39,68	6 944	175	7892
08 3 37 013	Bernau .....	38,04	1 913	50	7821
08 3 37 022	Bonndorf im Schwarzwald, Stadt .....	76,03	5 980	79	7823
08 3 37 027	Dachsberg (Südschwarzwald) .....	35,60	1 316	37	7821
08 3 37 030	Dettighofen .....	14,39	1 025	71	7891
08 3 37 032	Dogern .....	7,45	2 353	316	7891
08 3 37 038	Görwihl .....	50,43	4 542	90	7883
08 3 37 039	Grafenhausen .....	48,55	2 137	44	7821
08 3 37 045	Häusern .....	8,88	1 251	141	7822
08 3 37 049	Herrischried .....	37,50	2 361	63	7881
08 3 37 051	Höchenschwand .....	29,55	2 188	74	7821
08 3 37 053	Hohentengen am Hochrhein .....	27,56	3 105	113	7891
08 3 37 059	Ibach .....	21,39	393	18	7822
08 3 37 060	Jestetten .....	20,63	4 817	233	7893
08 3 37 062	Klettgau .....	45,87	6 936	151	7895
08 3 37 065	Lauchringen .....	12,76	6 852	537	7898
08 3 37 066	Laufenburg (Baden), Stadt .....	23,58	7 947	337	7887
08 3 37 070	Lottstetten .....	13,39	2 156	161	7891
08 3 37 076	Murg .....	20,90	6 758	323	7886

3 Gemeinden in systematischer Ordnung mit Schlüsselnummer, Fläche, Bevölkerung, Bevölkerungsdichte und Postleitzahl am 31.12.1991

Schlüssel- nummer	Land, Reg.-Bezirk, Kreis, Gemeinde	Fläche km 2	Bevölkerung	Ein- wohner je km 2	Post- leitz- zahl
08 3 37 090	Rickenbach .....	34,65	3 852	111	7884
08 3 37 096	Bad Säckingen, Stadt .....	25,33	15 598	616	7880
08 3 37 097	Sankt Blasien, Stadt .....	54,36	4 642	85	7822
08 3 37 106	Stühlingen, Stadt .....	93,20	5 278	57	7894
08 3 37 108	Todtmoos .....	28,09	2 275	81	7865
08 3 37 116	Wehr, Stadt .....	35,66	12 787	359	7867
08 3 37 118	Weilheim .....	35,64	2 750	77	7891
08 3 37 123	Wutöschingen .....	26,47	5 849	221	7896
08 3 37 124	Eggingen .....	13,95	1 540	110	7891
08 3 37 125	Küssaberg .....	26,16	5 128	196	7897
08 3 37 126	Waldshut-Tiengen, Stadt .....	77,98	22 040	283	7890
08 3 37 127	Wutach .....	30,44	1 168	38	7821
08 3 37 128	Uhlingen-Birkendorf .....	77,06	4 652	60	7899
08 3 37	zusammen ...	1 131,17	158 533	140	X
08 3	Reg.-Bez. zusammen ...	9 357,20	2 012 915	215	X
08 4	Reg.-Bez. Tübingen				
08 4 15	Reutlingen				
	Sitz: Reutlingen, Stadt				
08 4 15 014	Dettingen an der Erms .....	15,82	9 106	576	7433
08 4 15 019	Enningen unter Achalm .....	23,16	9 787	423	7412
08 4 15 027	Gomadingen .....	45,85	2 063	45	7423
08 4 15 028	Grabenstetten .....	14,54	1 414	97	7431
08 4 15 029	Grafenberg .....	3,51	2 458	700	7441
08 4 15 034	Hayingen, Stadt .....	63,34	2 154	34	7427
08 4 15 039	Hülben .....	6,40	2 837	443	7435
08 4 15 048	Mehrstetten .....	17,10	1 317	77	7421
08 4 15 050	Metzingen, Stadt .....	34,61	21 142	611	7430
08 4 15 053	Münsingen, Stadt .....	116,02	12 321	106	7420
08 4 15 058	Pfronstetten .....	54,09	1 530	28	7426
08 4 15 059	Pfullingen, Stadt .....	30,14	17 247	572	7417
08 4 15 060	Pliezhausen .....	17,30	7 853	454	7401
08 4 15 061	Reutlingen, Stadt .....	87,04	105 835	1 216	7410
08 4 15 062	Riederich .....	4,62	4 307	932	7434
08 4 15 073	Trochtelfingen, Stadt .....	79,21	5 994	76	7416
08 4 15 078	Bad Urach, Stadt .....	55,47	12 546	226	7432
08 4 15 080	Wannweil .....	5,34	5 044	945	7415
08 4 15 085	Zwiefalten .....	45,43	2 380	52	7942
08 4 15 086	Gutsbezirk Münsingen, gemfr. Gebiet .....	67,03	142	2	7420
08 4 15 087	Walddorfhäslach .....	14,44	4 133	286	7401
08 4 15 088	Römerstein .....	46,11	3 616	78	7436
08 4 15 089	Engstingen .....	31,51	4 370	139	7418
08 4 15 090	Hohenstein .....	61,68	3 336	54	7425
08 4 15 091	Sonnenbühl .....	61,26	6 425	105	7419
08 4 15 092	Lichtenstein .....	34,24	9 524	278	7414
08 4 15 093	St. Johann .....	58,96	4 776	81	7411
08 4 15	zusammen ...	1 094,22	263 657	241	X
08 4 16	Tübingen				
	Sitz: Tübingen, Universitätsstadt				
08 4 16 006	Bodelshausen .....	13,82	5 353	387	7454
08 4 16 009	Dettenhausen .....	11,02	5 071	460	7405
08 4 16 011	Dußlingen .....	13,06	4 457	341	7409
08 4 16 015	Gomaringen .....	17,30	7 256	419	7413
08 4 16 018	Hirrlingen .....	12,81	2 329	182	7401
08 4 16 022	Kirchentellinsfurt .....	11,00	5 144	468	7402
08 4 16 023	Kusterdingen .....	24,24	7 267	300	7408
08 4 16 025	Mössingen, Stadt .....	50,06	17 617	352	7406
08 4 16 026	Nehren .....	8,58	3 426	399	7401
08 4 16 031	Ofterdingen .....	15,15	3 981	263	7404
08 4 16 036	Rottenburg am Neckar, Stadt .....	142,27	37 186	261	7407
08 4 16 041	Tübingen, Universitätsstadt .....	108,12	82 483	763	7400
08 4 16 048	Ammerbuch .....	48,06	10 432	217	7403



3 Gemeinden in systematischer Ordnung mit Schlüsselnummer, Fläche, Bevölkerung, Bevölkerungsdichte und Postleitzahl am 31.12.1991

Schlüssel- nummer	Land, Reg.-Bezirk, Kreis, Gemeinde	Fläche km 2	Bevölkerung	Ein- wohner je km 2	Post- leit- zahl
08 4 16 049	Neustetten .....	15,87	2 734	172	7401
08 4 16 050	Starzach .....	27,82	3 762	135	7245
08 4 16	zusammen ...	519,18	198 498	382	X
08 4 17	Zollernalbkreis				
	Sitz: Balingen, Stadt				
08 4 17 002	Balingen, Stadt .....	90,34	32 359	358	7460
08 4 17 008	Bisingen .....	32,84	8 165	249	7457
08 4 17 010	Bitz .....	8,82	3 631	412	7474
08 4 17 013	Burladingen, Stadt .....	123,32	12 656	103	7453
08 4 17 014	Dautmergen .....	4,54	368	81	7461
08 4 17 015	Dornmettingen .....	6,55	901	138	7461
08 4 17 016	Dotternhausen .....	10,01	1 644	164	7466
08 4 17 022	Geislingen, Stadt .....	31,95	5 478	171	7465
08 4 17 023	Grosselfingen .....	16,15	1 756	109	7451
08 4 17 025	Haigerloch, Stadt .....	76,45	10 291	135	7452
08 4 17 029	Hausen am Tann .....	8,49	461	54	7461
08 4 17 031	Hechingen, Stadt .....	66,44	17 573	264	7450
08 4 17 036	Jungingen .....	9,33	1 454	156	7455
08 4 17 044	Meßstetten, Stadt .....	76,82	10 322	134	7475
08 4 17 045	Nusplingen .....	20,75	1 935	93	7461
08 4 17 047	Obernheim .....	15,01	1 452	97	7461
08 4 17 051	Rangendingen .....	21,68	4 823	222	7456
08 4 17 052	Ratshausen .....	5,77	707	123	7461
08 4 17 054	Rosenfeld, Stadt .....	51,11	5 611	110	7463
08 4 17 057	Schömburg, Stadt .....	23,27	4 043	174	7464
08 4 17 063	Straßberg .....	24,90	2 597	104	7473
08 4 17 071	Weilen unter den Rinnen .....	3,08	520	169	7461
08 4 17 075	Winterlingen .....	50,64	6 680	132	7472
08 4 17 078	Zimmern unter der Burg .....	5,05	414	82	7461
08 4 17 079	Albstadt, Stadt .....	134,41	49 646	369	7470
08 4 17	zusammen ...	917,72	185 487	202	X
08 4 21	Stadtkreis				
08 4 21 000	Ulm, Universitätsstadt .....	118,68	112 173	945	7900
08 4 25	Alb-Donau-Kreis				
	Sitz: Ulm, Universitätsstadt				
08 4 25 002	Allmendingen .....	45,90	4 429	96	7936
08 4 25 004	Altheim .....	7,80	549	70	7931
08 4 25 005	Altheim (Alb) .....	25,78	1 602	62	7901
08 4 25 008	Amstetten .....	49,80	3 643	73	7341
08 4 25 011	Asselfingen .....	12,85	855	67	7901
08 4 25 013	Ballendorf .....	14,21	632	44	7901
08 4 25 014	Beimerstetten .....	14,33	2 095	146	7901
08 4 25 017	Berghülen .....	26,13	1 830	70	7901
08 4 25 019	Bernstadt .....	13,95	1 674	120	7901
08 4 25 020	Blaubeuren, Stadt .....	79,16	11 584	146	7902
08 4 25 022	Börslingen .....	6,29	161	26	7901
08 4 25 024	Breitlingen .....	2,89	214	74	7901
08 4 25 028	Dietenheim, Stadt .....	18,76	5 884	314	7905
08 4 25 031	Dornstadt .....	59,24	8 905	150	7909
08 4 25 033	Ehingen (Donau), Stadt .....	178,36	24 046	135	7930
08 4 25 035	Emeringen .....	7,54	136	18	7940
08 4 25 036	Emerkingen .....	7,40	689	93	7931
08 4 25 039	Erbach .....	63,29	11 295	178	7904
08 4 25 050	Griesingen .....	8,16	796	98	7931
08 4 25 052	Grundsheim .....	3,70	187	51	7931
08 4 25 055	Hausen am Bussen .....	3,52	221	63	7932
08 4 25 062	Holz Kirch .....	8,14	233	29	7901
08 4 25 064	Hüttisheim .....	10,36	1 290	125	7901
08 4 25 066	Illerrieden .....	18,17	3 137	173	7901
08 4 25 071	Laichingen, Stadt .....	69,85	9 500	136	7903
08 4 25 072	Langenau, Stadt .....	74,99	12 135	162	7907
08 4 25 073	Lauterach .....	13,77	652	47	7930

3 Gemeinden in systematischer Ordnung mit Schlüsselnummer, Fläche, Bevölkerung,  
Bevölkerungsdichte und Postleitzahl am 31.12.1991

Schlüssel- nummer	Land, Reg.-Bezirk, Kreis, Gemeinde	Fläche km 2	Bevölkerung	Ein- wohner je km 2	Post- leitz- zahl
08 4 25 075	Lonsee .....	43,32	3 934	91	7901
08 4 25 079	Merklingen .....	21,31	1 630	76	7901
08 4 25 081	Munderkingen, Stadt .....	13,08	5 084	389	7932
08 4 25 083	Neenstetten .....	8,30	752	91	7901
08 4 25 084	Neilingen .....	35,82	1 648	46	7901
08 4 25 085	Nerenstetten .....	6,09	324	53	7907
08 4 25 088	Oberdischingen .....	8,84	1 780	201	7938
08 4 25 090	Obermarchtal .....	26,57	1 220	46	7937
08 4 25 091	Oberstadion .....	15,79	1 305	83	7931
08 4 25 092	Öllingen .....	8,09	433	54	7907
08 4 25 093	Öpfingen .....	8,88	1 962	221	7939
08 4 25 097	Rammingen .....	14,03	1 162	83	7901
08 4 25 098	Rechtenstein .....	3,77	326	86	7937
08 4 25 104	Rottenacker .....	10,29	1 936	188	7935
08 4 25 108	Scheiklingen, Stadt .....	75,24	6 773	90	7933
08 4 25 110	Schnürpflingen .....	10,71	1 316	123	7901
08 4 25 112	Setzingen .....	8,42	617	73	7907
08 4 25 123	Untermarchtal .....	5,61	891	159	7934
08 4 25 124	Unterstadion .....	8,84	589	67	7931
08 4 25 125	Unterwachingen .....	2,60	155	60	7932
08 4 25 130	Weidenstetten .....	17,21	1 064	62	7901
08 4 25 134	Westerheim .....	22,93	2 535	111	7437
08 4 25 135	Westerstetten .....	13,09	1 912	146	7901
08 4 25 137	Illerkirchberg .....	11,45	4 055	354	7901
08 4 25 138	Staig .....	17,74	2 849	161	7901
08 4 25 139	Heroldstatt .....	21,81	2 117	97	7424
08 4 25 140	Balzheim .....	17,58	1 652	94	7959
08 4 25 141	Blaustein .....	55,56	13 765	248	7906
08 4 25	zusammen ...	1 357,31	172 160	127	X
08 4 26	Biberach				
	Sitz: Biberach an der Riß, Stadt				
08 4 26 001	Achstetten .....	23,39	3 255	139	7959
08 4 26 005	Alleshausen .....	11,31	462	41	7952
08 4 26 006	Allmannsweiler .....	4,10	280	68	7968
08 4 26 008	Altheim .....	23,74	2 117	89	7940
08 4 26 011	Attenweiler .....	27,21	1 559	57	7951
08 4 26 013	Bad Buchau, Stadt .....	23,77	3 981	167	7952
08 4 26 014	Bad Schussenried, Stadt .....	55,01	7 823	142	7953
08 4 26 019	Berkheim .....	24,98	2 273	91	7951
08 4 26 020	Betzenweiler .....	9,70	626	65	7952
08 4 26 021	Biberach an der Riß, Stadt .....	72,15	30 101	417	7950
08 4 26 028	Burgrieden .....	21,87	2 655	121	7959
08 4 26 031	Dettingen an der Iller .....	11,14	1 661	149	7951
08 4 26 035	Dürmentingen .....	24,08	2 272	94	7948
08 4 26 036	Dürnau .....	7,26	388	53	7952
08 4 26 038	Eberhardzell .....	59,72	3 477	58	7951
08 4 26 043	Erlenmoos .....	24,26	1 418	58	7955
08 4 26 044	Erolzheim .....	26,31	2 586	98	7951
08 4 26 045	Ertingen .....	37,75	4 484	119	7943
08 4 26 058	Hochdorf .....	23,76	1 913	81	7951
08 4 26 062	Ingoldingen .....	44,24	2 575	58	7951
08 4 26 064	Kanzach .....	11,20	480	43	7952
08 4 26 065	Kirchberg an der Iller .....	18,64	1 746	94	7959
08 4 26 066	Kirchdorf an der Iller .....	22,86	2 782	122	7951
08 4 26 067	Langenenslingen .....	88,42	3 218	36	7945
08 4 26 070	Laupheim, Stadt .....	61,79	16 831	272	7958
08 4 26 071	Maselheim .....	47,04	4 234	90	7951
08 4 26 073	Mietingen .....	26,33	3 428	130	7959
08 4 26 074	Mittelbiberach .....	23,68	3 083	130	7951
08 4 26 078	Moosburg .....	1,86	176	95	7952
08 4 26 087	Ochsenhausen, Stadt .....	59,96	7 354	123	7955
08 4 26 090	Oggelshausen .....	13,11	846	65	7952
08 4 26 097	Riedlingen, Stadt .....	64,98	8 985	138	7940
08 4 26 100	Rot an der Rot .....	63,46	4 095	65	7956
08 4 26 108	Schwendi .....	49,24	5 696	116	7959
08 4 26 109	Seekirch .....	5,77	201	35	7952
08 4 26 113	Steinhausen an der Rottum .....	29,88	1 719	58	7955
08 4 26 117	Tannheim .....	27,68	1 954	71	7951
08 4 26 118	Tiefenbach .....	6,95	416	60	7952

3 Gemeinden in systematischer Ordnung mit Schlüsselnummer, Fläche, Bevölkerung, Bevölkerungsdichte und Postleitzahl am 31.12.1991

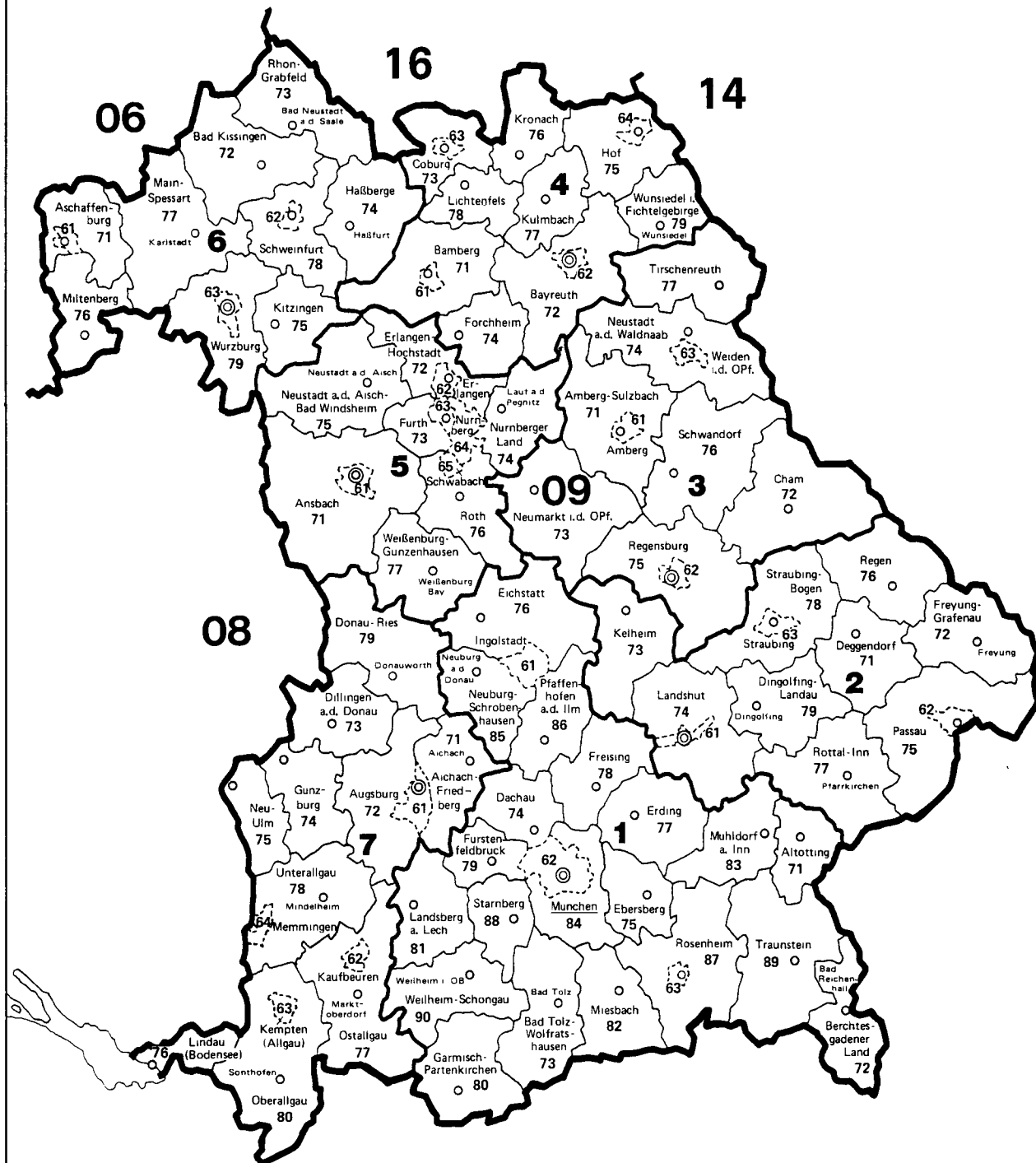
Schlüssel- nummer	Land, Reg.-Bezirk, Kreis, Gemeinde	Fläche km 2	Bevölkerung	Ein- wohner je km 2	Post- leitzahl-
08 4 26 120	Ummendorf .....	20,66	3 743	181	7951
08 4 26 121	Unlingen .....	26,89	2 185	81	7941
08 4 26 124	Uttenweiler .....	49,77	3 164	64	7946
08 4 26 125	Wain .....	20,14	1 384	69	7959
08 4 26 128	Warthausen .....	25,75	4 183	162	7951
08 4 26 134	Schemmerhofen .....	50,18	6 604	132	7957
08 4 26 135	Gutenzell-Hürbel .....	37,86	1 507	40	7959
08 4 26	zusammen ...	1 409,85	165 920	118	X
08 4 35	Bodenseekreis				
	Sitz: Friedrichshafen, Stadt				
08 4 35 005	Bermatingen .....	15,45	3 361	218	7775
08 4 35 010	Daisendorf .....	2,44	1 226	502	7758
08 4 35 013	Eriskirch .....	14,58	4 206	288	7991
08 4 35 015	Frickingen .....	26,49	2 353	89	7771
08 4 35 016	Friedrichshafen, Stadt .....	69,86	54 764	784	7990
08 4 35 018	Hagnau am Bodensee .....	2,93	1 462	499	7759
08 4 35 020	Heiligenberg .....	40,77	2 668	65	7799
08 4 35 024	Immenstaad am Bodensee .....	9,24	5 694	616	7997
08 4 35 029	Kressbronn am Bodensee .....	20,42	7 152	350	7993
08 4 35 030	Langenargen .....	15,26	6 793	445	7994
08 4 35 034	Markdorf, Stadt .....	40,92	11 329	277	7778
08 4 35 035	Meckenbeuren .....	31,90	11 510	361	7996
08 4 35 036	Meersburg, Stadt .....	12,03	5 403	449	7758
08 4 35 042	Neukirch .....	26,58	2 280	86	7995
08 4 35 045	Oberteuringen .....	20,07	3 727	186	7991
08 4 35 047	Owingen .....	36,73	3 509	96	7776
08 4 35 052	Salem .....	62,71	9 672	154	7777
08 4 35 053	Sipplingen .....	4,28	2 159	504	7767
08 4 35 054	Stetten .....	4,30	988	230	7758
08 4 35 057	Tett nang, Stadt .....	71,22	16 412	230	7992
08 4 35 059	Überlingen, Stadt .....	58,64	20 426	348	7770
08 4 35 066	Uhdlingen-Mühlhofen .....	15,66	6 480	414	7772
08 4 35 067	Deggenhausental .....	62,18	3 566	57	7774
08 4 35	zusammen ...	664,66	187 140	282	X
08 4 36	Ravensburg				
	Sitz: Ravensburg, Stadt				
08 4 36 001	Achberg .....	12,92	1 118	87	8991
08 4 36 003	Aichstetten .....	33,76	2 277	67	7974
08 4 36 004	Aitrach .....	30,20	2 543	84	7971
08 4 36 005	Altshausen .....	20,49	4 306	210	7963
08 4 36 006	Amtzell .....	30,55	2 958	97	7989
08 4 36 008	Aulendorf, Stadt .....	52,36	8 013	153	7960
08 4 36 009	Bad Waldsee, Stadt .....	108,48	16 960	156	7967
08 4 36 010	Bad Wurzach, Stadt .....	182,26	13 110	72	7954
08 4 36 011	Baienfurt .....	16,02	6 620	413	7982
08 4 36 012	Baindt .....	23,07	4 511	196	7982
08 4 36 013	Berg .....	28,41	3 778	133	7981
08 4 36 014	Bergatreute .....	23,16	2 681	116	7961
08 4 36 018	Bodnegg .....	24,57	2 837	115	7981
08 4 36 019	Boms .....	9,55	490	51	7963
08 4 36 024	Ebenweiler .....	10,13	843	83	7961
08 4 36 027	Eichstegen .....	14,24	434	30	7963
08 4 36 032	Fleischwangen .....	5,80	449	77	7961
08 4 36 039	Grünkraut .....	17,15	2 690	157	7981
08 4 36 040	Guggenhausen .....	8,25	202	24	7961
08 4 36 047	Hoßkirch .....	15,81	604	38	7961
08 4 36 049	Isny im Allgäu, Stadt .....	85,35	14 284	167	7972
08 4 36 052	Kißlegg .....	92,40	8 199	89	7964
08 4 36 053	Königseggwald .....	6,86	542	79	7961
08 4 36 055	Leutkirch im Allgäu, Stadt .....	174,96	21 081	120	7970
08 4 36 064	Ravensburg, Stadt .....	92,03	46 329	503	7980
08 4 36 067	Riedhausen .....	8,42	435	52	7961
08 4 36 069	Schlier .....	32,58	3 327	102	7981
08 4 36 077	Unterwaldhausen .....	4,11	253	62	7961
08 4 36 078	Vogt .....	22,31	4 127	185	7981

3 Gemeinden in systematischer Ordnung mit Schlüsselnummer, Fläche, Bevölkerung,  
Bevölkerungsdichte und Postleitzahl am 31.12.1991

Schlüssel- nummer	Land, Reg.-Bezirk, Kreis, Gemeinde	Fläche km 2	Bevölkerung	Ein- wohner je km 2	Post- leitzahl-
08 4 36 079	Waldburg .....	22,70	2 352	104	7981
08 4 36 081	Wangen im Allgäu, Stadt .....	101,28	25 147	248	7988
08 4 36 082	Weingarten, Stadt .....	12,16	23 274	1 914	7987
08 4 36 083	Wilhelmsdorf .....	38,10	4 300	113	7983
08 4 36 085	Wolfegg .....	39,49	3 097	78	7962
08 4 36 087	Wolpertswende .....	26,36	3 830	145	7984
08 4 36 093	Ebersbach-Musbach .....	26,84	1 352	50	7961
08 4 36 094	Argenbühl .....	76,37	5 505	72	7989
08 4 36 095	Horgenzell .....	56,15	3 942	70	7981
08 4 36 096	Fronreute .....	46,07	3 761	82	7981
08 4 36	zusammen ...	1 631,72	252 561	155	X
08 4 37	Sigmaringen				
	Sitz: Sigmaringen, Stadt				
08 4 37 005	Beuron .....	35,11	903	26	7792
08 4 37 008	Bingen .....	37,01	2 809	76	7481
08 4 37 031	Gammertingen, Stadt .....	52,96	6 680	126	7487
08 4 37 044	Herbertingen .....	38,64	4 408	114	7944
08 4 37 047	Hettingen, Stadt .....	46,06	2 015	44	7481
08 4 37 053	Hohentengen .....	36,60	4 114	112	7969
08 4 37 056	Illensee .....	24,92	1 702	68	7797
08 4 37 059	Inzigkofen .....	28,76	2 434	85	7483
08 4 37 065	Krauchenwies .....	44,66	4 666	104	7482
08 4 37 072	Leibertingen .....	47,20	2 094	44	7795
08 4 37 076	Mengen, Stadt .....	49,78	9 486	191	7947
08 4 37 078	Meßkirch, Stadt .....	76,22	7 913	104	7790
08 4 37 082	Neufra .....	28,39	1 894	67	7458
08 4 37 086	Ostrach .....	108,94	5 708	52	7965
08 4 37 088	Pfullendorf, Stadt .....	90,56	11 393	126	7798
08 4 37 100	Saulgau, Stadt .....	97,34	15 819	163	7968
08 4 37 101	Scheer, Stadt .....	18,72	2 573	137	7486
08 4 37 102	Schwenningen .....	19,33	1 672	86	7476
08 4 37 104	Sigmaringen, Stadt .....	92,84	16 011	172	7480
08 4 37 105	Sigmaringendorf .....	12,48	3 589	288	7485
08 4 37 107	Stetten am kalten Markt .....	56,47	5 289	94	7488
08 4 37 114	Veringenstadt, Stadt .....	31,25	2 261	72	7484
08 4 37 118	Wald .....	43,87	2 611	60	7794
08 4 37 123	Sauldorf .....	49,73	2 210	44	7793
08 4 37 124	Herdwangen-Schönach .....	36,52	2 648	73	7796
08 4 37	zusammen ...	1 204,36	122 902	102	X
08 4	Reg.-Bez. zusammen ...	8 917,70	1 660 498	186	X
08	Land insgesamt ...	35 751,39	10 001 840	280	X

# 09 BAYERN

Verwaltungsgrenzen nach dem Stand vom 31.12.1991



Schlüsselnummern und Namen  
der Regierungsbezirke  
(In der Karte jeweils nur die Schlüsselnummer)

- 1 Oberbayern
- 2 Niederbayern
- 3 Oberpfalz
- 4 Oberfranken
- 5 Mittelfranken
- 6 Unterfranken
- 7 Schwaben

Schlüsselnummern	Grenzen	Verwaltungssitze <sup>1)</sup>
Land:	<b>09</b> ———	<u>München</u>
Regierungsbezirk:	<b>1</b> ———	○
Landkreis:	<b>71</b> ———	○
Kreisfreie Stadt:	<b>61</b> - - - -	

<sup>1)</sup> Verwaltungssitze der Kreise sind nur benannt, wenn sie nicht mit dem Namen des Kreises übereinstimmen.



3 Gemeinden in systematischer Ordnung mit Schlüsselnummer, Fläche, Bevölkerung,  
Bevölkerungsdichte und Postleitzahl am 31.12.1991

Schlüssel- nummer	Land, Reg.-Bezirk, Kreis, Gemeinde	Fläche km 2	Bevölkerung	Ein- wohner je km 2	Post- leitzahl-
09	Bayern				
09 1	Reg.-Bez. Oberbayern				
09 1 61 000	Ingolstadt, Stadt .....	133,37	107 375	805	8070
09 1 62 000	München, Landeshauptstadt .....	310,47	1 229 052	3 959	8000
09 1 63 000	Rosenheim, Stadt .....	37,09	56 704	1 529	8200
09 1 71	Altötting				
	Sitz: Altötting, Stadt				
09 1 71 111	Altötting, Stadt .....	21,64	11 447	529	8262
09 1 71 112	Burghausen, Stadt .....	18,57	17 347	934	8263
09 1 71 113	Burgkirchen a.d. Alz .....	42,94	9 974	232	8269
09 1 71 114	Emmerting .....	6,88	3 625	527	8261
09 1 71 115	Erlbach .....	28,13	1 207	43	8261
09 1 71 116	Feichten a.d. Alz .....	17,92	984	55	8261
09 1 71 117	Garching a.d. Alz .....	25,87	7 866	304	8268
09 1 71 118	Haiming .....	21,91	2 175	99	8261
09 1 71 119	Halsbach .....	22,08	848	38	8261
09 1 71 121	Kastl .....	22,33	2 124	95	8261
09 1 71 122	Kirchweidach .....	20,16	1 871	93	8261
09 1 71 123	Markt, Markt .....	21,90	2 897	132	8261
09 1 71 124	Mehring .....	16,49	2 003	121	8261
09 1 71 125	Neuötting, Stadt .....	25,83	8 320	322	8265
09 1 71 126	Perach .....	14,14	1 067	75	8261
09 1 71 127	Pleiskirchen .....	52,64	2 295	44	8261
09 1 71 129	Reischach .....	28,46	2 469	87	8261
09 1 71 130	Stammham .....	5,68	959	169	8261
09 1 71 131	Teising .....	5,38	1 697	315	8261
09 1 71 132	Töging a. Inn, Stadt .....	13,66	8 768	642	8266
09 1 71 133	Tüßling, Markt .....	19,58	2 541	130	8261
09 1 71 134	Tyrlaching .....	20,52	868	42	8261
09 1 71 135	Unterneukirchen .....	23,27	2 161	93	8261
09 1 71 137	Winhöring .....	24,60	4 745	193	8261
09 1 71 444	Altötting, 4 gemfr. Gebiete .....	48,84	—	—	—
09 1 71	zusammen ...	569,42	100 258	176	X
09 1 72	Berchtesgadener Land				
	Sitz: Bad Reichenhall, Stadt				
09 1 72 111	Ainring .....	32,95	9 283	282	8229
09 1 72 112	Anger .....	45,90	3 947	86	8233
09 1 72 114	Bad Reichenhall, Stadt .....	39,43	16 891	428	8230
09 1 72 115	Bayerisch Gmain .....	11,40	2 732	240	8232
09 1 72 116	Berchtesgaden, Markt .....	34,78	7 865	226	8240
09 1 72 117	Bischofswiesen .....	34,46	7 622	221	8242
09 1 72 118	Freilassing, Stadt .....	14,80	14 352	970	8228
09 1 72 122	Laufen, Stadt .....	35,30	5 823	165	8229
09 1 72 124	Marktschellenberg, Markt .....	17,66	1 842	104	8246
09 1 72 128	Piding .....	17,54	4 517	258	8235
09 1 72 129	Ramsau b. Berchtesgaden .....	129,18	1 816	14	8243
09 1 72 130	Saaldorf .....	39,12	4 463	114	8229
09 1 72 131	Schneizlreuth .....	97,66	1 397	14	8230
09 1 72 132	Schönau a. Königssee .....	131,59	5 606	43	8240
09 1 72 134	Teisendorf, Markt .....	86,76	8 371	96	8221
09 1 72 444	Berchtesgadener Land, 4 gemfr. Gebiete ..	71,34	—	—	—
09 1 72	zusammen ...	839,87	96 527	115	X

3 Gemeinden in systematischer Ordnung mit Schlüsselnummer, Fläche, Bevölkerung,  
Bevölkerungsdichte und Postleitzahl am 31.12.1991

Schlüssel- nummer	Land, Reg.-Bezirk, Kreis, Gemeinde	Fläche km 2	Bevölkerung	Ein- wohner je km 2	Post- leitzahl-
09 1 73	Bad Tölz-Wolfratshausen				
	Sitz: Bad Tölz, Stadt				
09 1 73 111	Bad Heilbrunn .....	40,33	3 172	79	8173
09 1 73 112	Bad Tölz, Stadt .....	31,02	15 039	485	8170
09 1 73 113	Benediktbeuern .....	37,87	3 073	81	8174
09 1 73 115	Bichl .....	13,92	1 649	118	8177
09 1 73 118	Dietramszell .....	96,83	4 591	47	8157
09 1 73 120	Egling .....	74,45	4 338	58	8195
09 1 73 123	Eurasburg .....	40,80	3 508	86	8196
09 1 73 124	Gaibach .....	38,55	2 726	71	8178
09 1 73 126	Geretsried, Stadt .....	24,63	21 924	890	8192
09 1 73 127	Greiling .....	7,65	1 154	151	8175
09 1 73 130	Icking .....	16,98	3 286	194	8021
09 1 73 131	Jachenau .....	128,60	864	7	8171
09 1 73 133	Kochel a. See .....	80,10	3 872	48	8113
09 1 73 134	Königsdorf .....	45,69	2 463	54	8197
09 1 73 135	Lenggries .....	242,88	8 816	36	8172
09 1 73 137	Münsing .....	53,23	3 641	68	8193
09 1 73 140	Reichersbeuern .....	15,41	1 748	113	8175
09 1 73 141	Sachsenkam .....	15,92	845	53	8179
09 1 73 142	Schlehdorf .....	25,39	951	37	8118
09 1 73 145	Wackersberg .....	64,82	2 920	45	8170
09 1 73 147	Wolfratshausen, Stadt .....	8,77	15 682	1 788	8190
09 1 73 444	Bad Tölz-Wolfratshausen, 2 gemfr. Gebiete	7,97	—	—	—
09 1 73	zusammen ...	1 111,81	106 262	96	X
09 1 74	Dachau				
	Sitz: Dachau, Stadt				
09 1 74 111	Altomünster, Markt .....	75,76	6 024	80	8064
09 1 74 113	Bergkirchen .....	59,96	5 773	96	8066
09 1 74 115	Dachau, Stadt .....	34,80	35 892	1 031	8060
09 1 74 118	Erdweg .....	36,05	4 367	121	8065
09 1 74 121	Haimhausen .....	26,95	4 046	150	8048
09 1 74 122	Hebertshausen .....	29,59	4 493	152	8061
09 1 74 126	Karlsfeld .....	15,58	15 105	970	8047
09 1 74 131	Markt Indersdorf, Markt .....	68,60	8 025	117	8062
09 1 74 135	Odelzhausen .....	30,40	3 495	115	8063
09 1 74 136	Petershausen .....	32,78	5 191	158	8067
09 1 74 137	Pfaffenhofen a.d. Glonn .....	20,91	1 425	68	8063
09 1 74 141	Röhrmoos .....	31,73	5 716	180	8061
09 1 74 143	Schwabhausen .....	30,20	4 683	155	8061
09 1 74 146	Sulzemoos .....	19,04	2 031	107	8061
09 1 74 147	Hilgertshausen-Tandern .....	28,64	2 634	92	8893
09 1 74 150	Vierkirchen .....	19,41	3 233	167	8061
09 1 74 151	Weichs .....	18,80	2 581	137	8061
09 1 74	zusammen ...	579,20	114 714	198	X
09 1 75	Ebersberg				
	Sitz: Ebersberg, Stadt				
09 1 75 111	Anzing .....	16,18	3 220	199	8011
09 1 75 112	Abtling .....	31,39	3 648	116	8019
09 1 75 113	Baiern .....	19,96	1 177	59	8019
09 1 75 114	Bruck .....	21,60	981	45	8018
09 1 75 115	Ebersberg, Stadt .....	40,83	10 045	246	8017
09 1 75 116	Egmating .....	19,16	1 472	77	8011
09 1 75 118	Forstinning .....	12,25	2 751	225	8011
09 1 75 119	Frauenneuharting .....	22,68	1 221	54	8091
09 1 75 121	Glonn, Markt .....	30,24	3 961	131	8019
09 1 75 122	Grafring b. München, Stadt .....	29,57	11 584	392	8018
09 1 75 123	Hohenlinden .....	17,32	2 254	130	8011
09 1 75 124	Kirchseeon, Markt .....	17,91	7 713	431	8011
09 1 75 127	Markt Schwaben, Markt .....	10,86	9 376	863	8015
09 1 75 128	Moosach .....	18,20	1 097	60	8019
09 1 75 131	Oberpframmern .....	18,47	1 689	91	8011



3 Gemeinden in systematischer Ordnung mit Schlüsselnummer, Fläche, Bevölkerung, Bevölkerungsdichte und Postleitzahl am 31.12.1991

Schlüssel- nummer	Land, Reg.-Bezirk, Kreis, Gemeinde	Fläche km 2	Bevölkerung	Ein- wohner je km 2	Post- leitz- zahl-
09 1 75 132	Vaterstetten .....	34,13	18 899	554	8011
09 1 75 133	Pliening .....	22,78	3 641	160	8011
09 1 75 135	Poing .....	12,89	7 344	570	8011
09 1 75 136	Emmering .....	17,22	1 223	71	8091
09 1 75 137	Steinhöring .....	36,30	3 168	87	8019
09 1 75 139	Zorneding .....	23,77	7 529	317	8011
09 1 75 444	Ebersberg, 3 gemfr. Gebiete .....	75,62	—	—	—
09 1 75	zusammen ...	549,33	103 993	189	X
09 1 76	Eichstätt				
	Sitz: Eichstätt, Stadt				
09 1 76 111	Adelschlag .....	51,98	2 460	47	8079
09 1 76 112	Altmannstein, Markt .....	114,37	6 762	59	8426
09 1 76 114	Beilngries, Stadt .....	100,12	7 645	76	8432
09 1 76 116	Böhmfeld .....	16,28	1 193	73	8079
09 1 76 118	Buxheim .....	22,50	2 871	128	8079
09 1 76 120	Denkendorf .....	47,88	3 751	78	8071
09 1 76 121	Dollnstein, Markt .....	40,55	2 774	68	8833
09 1 76 122	Egweil .....	9,39	970	103	8079
09 1 76 123	Eichstätt, Stadt .....	47,78	12 362	259	8078
09 1 76 124	Eitensheim .....	15,72	1 932	123	8071
09 1 76 126	Galmersheim, Markt .....	28,21	8 643	306	8074
09 1 76 129	Großmehring .....	47,38	4 964	105	8071
09 1 76 131	Hepberg .....	4,14	1 913	462	8071
09 1 76 132	Hitzhofen .....	33,82	2 111	62	8079
09 1 76 137	Kinding, Markt .....	51,72	2 489	48	8079
09 1 76 138	Kipfenberg, Markt .....	81,50	4 979	61	8079
09 1 76 139	Kösching, Markt .....	55,60	6 388	115	8073
09 1 76 143	Lenting .....	8,48	4 466	527	8071
09 1 76 147	Mindelstetten .....	22,46	1 340	60	8421
09 1 76 148	Mörnsheim, Markt .....	33,53	1 913	57	8831
09 1 76 149	Nassenfels, Markt .....	18,46	1 461	79	8079
09 1 76 150	Oberdolling .....	19,36	1 034	53	8071
09 1 76 153	Pförring, Markt .....	43,56	2 934	67	8071
09 1 76 155	Pollenfeld .....	45,80	2 558	56	8079
09 1 76 160	Schernfeld .....	52,23	2 572	49	8079
09 1 76 161	Stammham .....	39,04	2 793	72	8071
09 1 76 164	Titting, Markt .....	71,08	2 533	36	8079
09 1 76 165	Walting .....	39,77	2 057	52	8079
09 1 76 166	Wellheim, Markt .....	33,70	2 705	80	8839
09 1 76 167	Wettstetten .....	12,53	3 865	308	8071
09 1 76 444	Eichstätt, 1 gemfr. Gebiet .....	5,42	—	—	—
09 1 76	zusammen ...	1 214,36	106 438	88	X
09 1 77	Erding				
	Sitz: Erding, Stadt				
09 1 77 112	Berglern .....	19,87	1 311	66	8059
09 1 77 113	Bockhorn .....	47,18	2 712	57	8059
09 1 77 114	Buch a. Buchrain .....	22,75	1 109	49	8011
09 1 77 115	Dorfen, Stadt .....	99,60	11 091	111	8250
09 1 77 116	Eitling .....	35,61	1 807	51	8059
09 1 77 117	Erding, Stadt .....	54,62	25 804	472	8058
09 1 77 118	Finsing .....	23,18	2 673	115	8059
09 1 77 119	Forstern .....	15,38	2 182	142	8011
09 1 77 120	Fraunberg .....	42,36	2 676	63	8059
09 1 77 121	Hohenpolding .....	27,43	1 123	41	8251
09 1 77 122	Inning a. Holz .....	11,84	1 149	97	8252
09 1 77 123	Isen, Markt .....	43,76	4 521	103	8254
09 1 77 124	Kirchberg .....	17,10	736	43	8251
09 1 77 126	Langenpreising .....	27,50	2 177	79	8059
09 1 77 127	Lengdorf .....	33,91	2 201	65	8256
09 1 77 130	Moosinning .....	40,13	3 842	96	8059
09 1 77 131	Neuching .....	19,66	1 716	87	8059
09 1 77 133	Oberding .....	64,68	3 848	59	8059
09 1 77 134	Ottenhofen .....	10,28	1 351	131	8015
09 1 77 135	Pastetten .....	22,08	1 889	86	8011
09 1 77 137	Sankt Wolfgang .....	46,33	3 272	71	8257

3 Gemeinden in systematischer Ordnung mit Schlüsselnummer, Fläche, Bevölkerung, Bevölkerungsdichte und Postleitzahl am 31.12.1991

Schlüssel- nummer	Land, Reg.-Bezirk, Kreis, Gemeinde	Fläche km 2	Bevölkerung	Ein- wohner je km 2	Post- leitz- zahl
09 1 77 138	Steinkirchen .....	18,08	1 130	63	8251
09 1 77 139	Taufkirchen (Vils) .....	70,18	8 293	118	8252
09 1 77 142	Walpertskirchen .....	18,46	1 557	84	8059
09 1 77 143	Wartenberg, Markt .....	17,88	3 620	202	8059
09 1 77 144	Wörth .....	21,05	3 258	155	8059
09 1 77	zusammen ...	870,90	97 048	111	X
09 1 78	Freising				
	Sitz: Freising, Stadt				
09 1 78 113	Allershausen .....	26,56	4 212	159	8051
09 1 78 115	Attenkirchen .....	16,76	1 828	109	8053
09 1 78 116	Au l.d. Hallertau, Markt .....	54,33	4 495	83	8309
09 1 78 120	Eching .....	37,30	10 419	279	8057
09 1 78 122	Rudelzhausen .....	40,80	2 609	64	8301
09 1 78 123	Fahrenzhausen .....	37,60	3 369	90	8049
09 1 78 124	Freising, Stadt .....	88,44	38 433	435	8050
09 1 78 125	Gammelsdorf .....	21,64	1 147	53	8051
09 1 78 129	Haag a.d. Amper .....	21,70	2 462	113	8051
09 1 78 130	Hallbergmoos .....	34,89	5 258	151	8055
09 1 78 132	Hörgertshausen .....	21,50	1 633	76	8051
09 1 78 133	Hohenkammer .....	25,75	1 812	70	8051
09 1 78 136	Kirchdorf a.d. Amper .....	32,96	2 076	63	8051
09 1 78 137	Kranzberg .....	39,53	3 191	81	8051
09 1 78 138	Langenbach .....	26,67	2 972	111	8051
09 1 78 140	Marzling .....	20,51	2 073	101	8051
09 1 78 142	Mauern .....	24,14	2 097	87	8054
09 1 78 143	Moosburg a.d. Isar, Stadt .....	43,85	15 443	352	8052
09 1 78 144	Nandlstadt, Markt .....	34,31	3 774	110	8051
09 1 78 145	Neufahrn b. Freising .....	45,51	15 255	335	8056
09 1 78 150	Paunzhausen .....	12,74	1 198	94	8069
09 1 78 155	Wang .....	31,17	1 500	48	8052
09 1 78 156	Wolfersdorf .....	26,06	1 789	69	8053
09 1 78 157	Zoiling .....	34,53	3 491	101	8051
09 1 78	zusammen ...	799,25	132 536	166	X
09 1 79	Fürstenfeldbruck				
	Sitz: Fürstenfeldbruck, Stadt				
09 1 79 111	Adelshofen .....	13,27	1 184	89	8081
09 1 79 113	Ailing .....	21,00	2 962	141	8031
09 1 79 114	Althegnenberg .....	16,08	1 496	93	8081
09 1 79 117	Egenhofen .....	33,41	2 501	75	8081
09 1 79 118	Eichenau .....	6,96	10 296	1 479	8031
09 1 79 119	Emmering .....	10,96	6 070	554	8089
09 1 79 121	Fürstenfeldbruck, Stadt .....	32,58	31 553	968	8080
09 1 79 123	Germering, Stadt .....	21,59	35 962	1 666	8034
09 1 79 125	Grafrath .....	14,43	3 346	232	8082
09 1 79 126	Gröbenzell .....	6,36	18 317	2 880	8038
09 1 79 128	Hattenhofen .....	7,17	1 238	173	8081
09 1 79 130	Jesenwang .....	15,31	1 196	78	8081
09 1 79 131	Kottgeisering .....	8,20	1 371	167	8081
09 1 79 132	Landsberied .....	10,53	930	88	8081
09 1 79 134	Maisach .....	53,47	10 862	203	8031
09 1 79 136	Mammendorf .....	21,21	3 152	149	8083
09 1 79 137	Mittelstetten .....	18,62	1 378	74	8081
09 1 79 138	Moorenweis .....	45,42	3 119	69	8086
09 1 79 140	Oberschweinbach .....	7,20	1 114	155	8081
09 1 79 142	Olching .....	29,91	21 171	708	8037
09 1 79 145	Puchheim .....	12,24	19 362	1 582	8039
09 1 79 147	Schöngeising .....	12,86	1 588	123	8081
09 1 79 149	Türkenfeld .....	15,90	2 789	175	8087
09 1 79	zusammen ...	434,68	182 957	421	X

3 Gemeinden in systematischer Ordnung mit Schlüsselnummer, Fläche, Bevölkerung,  
Bevölkerungsdichte und Postleitzahl am 31.12.1991

Schlüssel- nummer	Land, Reg.-Bezirk, Kreis, Gemeinde	Fläche km 2	Bevölkerung	Ein- wohner je km 2	Post- leitz- zahl
09 1 80	Garmisch-Partenkirchen				
	Sitz: Garmisch-Partenkirchen, Markt				
09 1 80 112	Bad Kohlgrub .....	32,67	2 154	66	8112
09 1 80 113	Bayersoien .....	17,65	1 042	59	8117
09 1 80 114	Eschenlohe .....	55,04	1 489	27	8116
09 1 80 115	Ettal .....	14,73	981	67	8107
09 1 80 116	Farchant .....	25,79	3 515	136	8105
09 1 80 117	Garmisch-Partenkirchen, Markt .....	205,58	27 094	132	8100
09 1 80 118	Grainau .....	49,40	3 819	77	8104
09 1 80 119	Großweil .....	22,04	1 221	55	8119
09 1 80 122	Krün .....	36,31	1 916	53	8108
09 1 80 123	Mittenwald, Markt .....	132,84	8 436	64	8102
09 1 80 124	Murnau a. Staffelsee, Markt .....	38,05	10 881	286	8110
09 1 80 125	Oberammergau .....	30,06	5 339	178	8103
09 1 80 126	Oberau .....	17,86	2 683	150	8106
09 1 80 127	Ohlstadt .....	41,16	2 856	69	8115
09 1 80 128	Riegsee .....	20,43	1 089	53	8110
09 1 80 129	Saulgrub .....	20,78	1 458	70	8111
09 1 80 131	Schwaigen .....	23,58	631	27	8111
09 1 80 132	Seehausen a. Staffelsee .....	15,71	2 008	128	8110
09 1 80 133	Spatzenhausen .....	7,74	766	99	8111
09 1 80 134	Uffing a. Staffelsee .....	42,75	2 447	57	8114
09 1 80 135	Unterammergau .....	29,91	1 298	43	8101
09 1 80 136	Wailgau .....	33,98	1 325	39	8109
09 1 80 444	Garmisch-Partenkirchen, 2 gemfr. Gebiete	98,17	—	—	—
09 1 80	zusammen ...	1 012,23	84 448	83	X
09 1 81	Landsberg a. Lech				
	Sitz: Landsberg a. Lech, Stadt				
09 1 81 111	Apfeldorf .....	12,31	925	75	8921
09 1 81 113	Denklingen .....	56,74	2 177	38	8911
09 1 81 114	Dießen a. Ammersee, Markt .....	82,64	9 110	110	8918
09 1 81 115	Eching a. Ammersee .....	6,21	1 350	217	8088
09 1 81 116	Egling a.d. Paar .....	20,77	1 803	87	8901
09 1 81 118	Eresing .....	14,24	1 434	101	8911
09 1 81 120	Finning .....	23,33	1 337	57	8911
09 1 81 121	Fuchstal .....	39,75	2 957	74	8915
09 1 81 122	Geltendorf .....	34,80	4 448	128	8085
09 1 81 123	Greifenberg .....	8,19	1 494	182	8919
09 1 81 124	Hofstetten .....	17,02	1 504	88	8911
09 1 81 126	Hurlach .....	17,15	1 169	68	8931
09 1 81 127	Igling .....	26,42	1 846	70	8939
09 1 81 128	Kaufering .....	17,64	8 665	491	8912
09 1 81 129	Kinsau .....	11,43	848	74	8921
09 1 81 130	Landsberg a. Lech, Stadt .....	57,89	22 065	381	8910
09 1 81 131	Obermeitingen .....	9,93	1 368	138	8933
09 1 81 132	Penzing .....	33,81	3 148	93	8916
09 1 81 133	Vilgertshofen .....	27,17	1 851	68	8911
09 1 81 134	Prittriching .....	25,36	1 974	78	8911
09 1 81 135	Reichling .....	23,28	1 367	59	8911
09 1 81 137	Rott .....	19,75	1 124	57	8911
09 1 81 138	Scheuring .....	21,35	1 428	67	8911
09 1 81 139	Schondorf a. Ammersee .....	6,56	3 276	499	8913
09 1 81 140	Schwiffting .....	11,45	659	58	8911
09 1 81 141	Pürgen .....	22,00	2 441	111	8911
09 1 81 142	Thaining .....	8,70	890	102	8911
09 1 81 143	Unterdießen .....	12,79	1 094	86	8911
09 1 81 144	Utting a. Ammersee .....	18,97	3 388	179	8919
09 1 81 145	Weil .....	44,47	2 918	66	8911
09 1 81 146	Windach .....	24,85	2 565	103	8911
09 1 81 444	Landsberg a. Lech, 1 gemfr. Gebiet .....	47,42	—	—	—
09 1 81	zusammen ...	804,39	92 623	115	X

3 Gemeinden in systematischer Ordnung mit Schlüsselnummer, Fläche, Bevölkerung, Bevölkerungsdichte und Postleitzahl am 31.12.1991

Schlüssel- nummer	Land, Reg.-Bezirk, Kreis, Gemeinde	Fläche km 2	Bevölkerung	Ein- wohner je km 2	Post- leitzahl-
09 1 82	Miesbach				
	Sitz: Miesbach, Stadt				
09 1 82 111	Bad Wiessee .....	32,79	4 627	141	8182
09 1 82 112	Bayrischzell .....	79,46	1 719	22	8163
09 1 82 114	Fischbachau .....	75,82	5 005	66	8165
09 1 82 116	Gmund a. Tegernsee .....	34,39	5 659	165	8184
09 1 82 119	Hausham .....	22,29	8 063	362	8164
09 1 82 120	Holzkirchen, Markt .....	48,23	12 416	257	8150
09 1 82 123	Irschenberg .....	53,92	2 735	51	8167
09 1 82 124	Kreuth .....	122,27	3 584	29	8185
09 1 82 125	Miesbach, Stadt .....	32,45	10 122	312	8160
09 1 82 127	Otterfing .....	18,40	3 476	189	8156
09 1 82 129	Rottach-Egern .....	59,10	5 503	93	8183
09 1 82 131	Schliersee, Markt .....	79,16	6 587	83	8162
09 1 82 132	Tegernsee, Stadt .....	22,77	4 369	192	8180
09 1 82 133	Valley .....	42,18	2 457	58	8155
09 1 82 134	Waakirchen .....	42,33	5 050	119	8176
09 1 82 136	Wargau .....	51,25	3 000	59	8151
09 1 82 137	Weyarn .....	46,71	2 912	62	8153
09 1 82	zusammen ...	863,52	87 284	101	X
09 1 83	Mühldorf a. Inn				
	Sitz: Mühldorf a. Inn, Stadt				
09 1 83 112	Ampfing .....	31,14	5 380	173	8261
09 1 83 113	Aschau a. Inn .....	20,75	2 860	138	8261
09 1 83 114	Buchbach, Markt .....	28,79	2 638	92	8253
09 1 83 115	Eggkofen .....	13,99	1 089	78	8261
09 1 83 116	Erharting .....	13,69	854	62	8266
09 1 83 118	Gars a. Inn, Markt .....	43,65	3 742	86	8096
09 1 83 119	Haag i. OB, Markt .....	20,37	5 026	247	8092
09 1 83 120	Heldenstein .....	19,85	2 175	110	8251
09 1 83 122	Jettenbach .....	9,18	758	83	8261
09 1 83 123	Kirchdorf .....	21,03	1 217	58	8092
09 1 83 124	Kraiburg a. Inn, Markt .....	27,56	3 243	118	8261
09 1 83 125	Lohkirchen .....	14,89	653	44	8267
09 1 83 126	Maitenbeth .....	30,92	1 733	56	8091
09 1 83 127	Mettenheim .....	27,24	2 344	86	8261
09 1 83 128	Mühldorf a. Inn, Stadt .....	29,43	15 825	538	8260
09 1 83 129	Neumarkt-Sankt Veit, Stadt .....	61,07	5 750	94	8267
09 1 83 130	Niederbergkirchen .....	24,69	1 144	46	8267
09 1 83 131	Niedertaufkirchen .....	26,69	1 121	42	8267
09 1 83 132	Oberbergkirchen .....	27,53	1 253	46	8261
09 1 83 134	Oberneukirchen .....	19,58	695	35	8261
09 1 83 135	Obertaufkirchen .....	31,64	2 016	64	8255
09 1 83 136	Polling .....	43,85	3 141	72	8261
09 1 83 138	Rattenkirchen .....	19,87	776	39	8251
09 1 83 139	Rechtmehring .....	24,34	1 382	57	8091
09 1 83 140	Reichertsheim .....	31,37	1 524	49	8251
09 1 83 143	Schönberg .....	25,32	917	36	8261
09 1 83 144	Schwindegg .....	20,77	3 053	147	8255
09 1 83 145	Taufkirchen .....	25,32	1 246	49	8261
09 1 83 147	Unterreit .....	32,21	1 453	45	8091
09 1 83 148	Waldkraiburg, Stadt .....	21,57	24 842	1 152	8264
09 1 83 151	Zangberg .....	9,84	845	86	8261
09 1 83 444	Mühldorf a. Inn, 1 gemfr. Gebiet .....	7,12	—	—	—
09 1 83	zusammen ...	805,26	100 695	125	X
09 1 84	München				
	Sitz: München, Landeshauptstadt				
09 1 84 112	Aschheim .....	28,04	4 685	167	8011
09 1 84 113	Badenbrunn .....	7,20	2 442	339	8021
09 1 84 114	Brunnthal .....	26,90	3 470	129	8011
09 1 84 118	Feldkirchen .....	6,42	3 626	565	8016
09 1 84 119	Garching b. München, Stadt .....	28,16	13 427	477	8046

3 Gemeinden in systematischer Ordnung mit Schlüsselnummer, Fläche, Bevölkerung,  
Bevölkerungsdichte und Postleitzahl am 31.12.1991

Schlüssel- nummer	Land, Reg.-Bezirk, Kreis, Gemeinde	Fläche km 2	Bevölkerung	Ein- wohner je km 2	Post- leitzahl-
09 1 84 120	Gräfelting .....	9,58	13 130	1 371	8032
09 1 84 121	Grasbrunn .....	23,59	4 394	186	8011
09 1 84 122	Grünwald .....	7,64	9 446	1 236	8022
09 1 84 123	Haar .....	13,34	16 580	1 243	8013
09 1 84 127	Höhenkirchen-Siegersbrunn .....	15,19	6 739	444	8011
09 1 84 129	Hohenbrunn .....	16,79	6 543	390	8011
09 1 84 130	Ismaning .....	40,17	13 740	342	8045
09 1 84 131	Kirchheim b. München .....	15,51	12 616	813	8011
09 1 84 132	Neuried .....	5,03	5 993	1 191	8027
09 1 84 134	Oberhaching .....	26,62	10 051	378	8024
09 1 84 135	Oberschleißheim .....	30,59	10 487	343	8042
09 1 84 136	Ottobrunn .....	5,23	19 122	3 656	8012
09 1 84 137	Aying .....	44,87	3 313	74	8011
09 1 84 138	Planegg .....	9,39	10 127	1 078	8033
09 1 84 139	Pullach i. Isartal .....	7,41	8 131	1 097	8023
09 1 84 140	Putzbrunn .....	11,19	4 890	437	8011
09 1 84 141	Sauerlach .....	48,50	5 416	112	8029
09 1 84 142	Schäftlarn .....	16,71	4 874	292	8021
09 1 84 144	Straßlach-Dingharting .....	28,39	2 544	90	8021
09 1 84 145	Taufkirchen .....	22,01	15 989	726	8028
09 1 84 146	Neubiberg .....	5,77	10 395	1 802	8014
09 1 84 147	Unterföhring .....	12,80	6 126	479	8043
09 1 84 148	Unterhaching .....	10,36	18 503	1 786	8025
09 1 84 149	Unterschleißheim .....	14,93	24 816	1 662	8044
09 1 84 444	München, 7 gemfr. Gebiete .....	129,33	—	—	—
09 1 84	zusammen ...	667,66	271 615	407	X
09 1 85	Neuburg-Schrobenhausen				
	Sitz: Neuburg a.d. Donau, Stadt				
09 1 85 113	Aresing .....	29,95	2 541	85	8899
09 1 85 116	Berg im Gau .....	22,60	1 051	47	8899
09 1 85 118	Bergheim .....	28,93	1 617	56	8859
09 1 85 123	Brunnen .....	32,12	1 485	46	8899
09 1 85 125	Burgheim, Markt .....	49,73	4 244	85	8859
09 1 85 127	Ehekirchen .....	62,74	3 281	52	8859
09 1 85 131	Gachenbach .....	30,31	1 951	64	8899
09 1 85 139	Karlshuld .....	29,12	4 197	144	8859
09 1 85 140	Karlskron .....	38,47	3 917	102	8071
09 1 85 143	Langenmosen .....	23,91	1 369	57	8899
09 1 85 149	Neuburg a.d. Donau, Stadt .....	81,28	25 842	318	8858
09 1 85 150	Oberhausen .....	31,94	1 996	62	8859
09 1 85 153	Rennertshofen, Markt .....	93,10	4 424	48	8859
09 1 85 157	Rohrenfels .....	17,52	1 278	73	8859
09 1 85 158	Schrobenhausen, Stadt .....	75,31	15 179	202	8898
09 1 85 163	Königsmoos .....	40,83	3 403	83	8859
09 1 85 166	Waidhofen .....	27,32	1 799	66	8899
09 1 85 168	Weicherling .....	24,54	1 980	81	8859
09 1 85	zusammen ...	739,72	81 554	110	X
09 1 86	Pfaffenhofen a.d. Ilm				
	Sitz: Pfaffenhofen a.d. Ilm, Stadt				
09 1 86 113	Baar-Ebenhausen .....	14,78	4 377	296	8076
09 1 86 116	Ernsgaden .....	6,72	1 207	180	8071
09 1 86 122	Geisenfeld, Stadt .....	88,33	8 247	93	8069
09 1 86 125	Gerolsbach .....	58,92	2 569	44	8069
09 1 86 126	Hettenshausen .....	18,62	1 866	100	8068
09 1 86 128	Hohenwart, Markt .....	52,22	3 580	69	8899
09 1 86 130	Ilmmünster .....	13,89	1 744	126	8069
09 1 86 132	Jetzendorf .....	21,80	2 511	115	8069
09 1 86 137	Manching, Markt .....	35,37	9 818	278	8072
09 1 86 139	Münchsmünster .....	15,84	2 558	161	8071
09 1 86 143	Pfaffenhofen a.d. Ilm, Stadt .....	92,65	19 973	216	8068
09 1 86 144	Pörsnbach .....	22,64	1 696	75	8069
09 1 86 146	Reichertshausen .....	23,63	4 358	184	8069
09 1 86 147	Reichertshofen, Markt .....	36,28	6 497	179	8077
09 1 86 149	Rohrbach .....	29,61	3 824	129	8069
09 1 86 151	Scheyern .....	38,29	3 865	101	8069

3 Gemeinden in systematischer Ordnung mit Schlüsselnummer, Fläche, Bevölkerung,  
Bevölkerungsdichte und Postleitzahl am 31.12.1991

Schlüssel- nummer	Land, Reg.-Bezirk, Kreis, Gemeinde	Fläche km 2	Bevölkerung	Ein- wohner je km 2	Post- leitzahl-
09 1 86 152	Schweitenkirchen .....	53,00	4 185	79	8069
09 1 86 158	Vohburg a.d. Donau, Stadt .....	45,19	6 454	143	8075
09 1 86 162	Wolnzach, Markt .....	91,55	8 681	95	8069
09 1 86	zusammen ...	759,33	98 010	129	X
09 1 87	Rosenheim				
	Sitz: Rosenheim, Stadt				
09 1 87 113	Amerang .....	39,82	2 974	75	8201
09 1 87 114	Aschau i. Chiemgau .....	79,59	4 278	54	8213
09 1 87 116	Babensham .....	54,31	2 487	46	8099
09 1 87 117	Bad Aibling, Stadt .....	41,46	14 445	348	8202
09 1 87 118	Bernau a. Chiemsee .....	26,69	5 802	217	8214
09 1 87 120	Brannenburg .....	33,66	5 158	153	8204
09 1 87 121	Breitbrunn a. Chiemsee .....	8,12	1 341	165	8211
09 1 87 122	Bruckmühl, Markt .....	50,23	14 015	279	8206
09 1 87 123	Chiemsee .....	2,57	407	158	8211
09 1 87 124	Edling .....	20,04	3 266	163	8094
09 1 87 125	Eggstätt .....	24,28	2 252	93	8201
09 1 87 126	Eiselfing .....	34,90	2 662	76	8091
09 1 87 128	Bad Endorf, Markt .....	40,12	6 098	152	8207
09 1 87 129	Bad Feilnbach .....	57,43	5 942	103	8201
09 1 87 130	Feldkirchen-Westerham .....	52,32	9 193	176	8152
09 1 87 131	Flintsbach a. Inn .....	31,30	2 365	76	8201
09 1 87 132	Frasdorf .....	32,72	2 726	83	8201
09 1 87 134	Griesstätt .....	29,52	2 015	68	8091
09 1 87 137	Großkarolinenfeld .....	29,06	6 142	211	8201
09 1 87 138	Gstadt a. Chiemsee .....	10,70	1 133	106	8211
09 1 87 139	Halting .....	22,81	2 326	102	8201
09 1 87 142	Schechen .....	31,74	3 711	117	8201
09 1 87 145	Höslwang .....	16,18	1 015	63	8201
09 1 87 148	Kiefersfelden .....	36,72	6 053	165	8205
09 1 87 150	Kolbermoor, Stadt .....	19,87	15 020	756	8208
09 1 87 154	Neubeuern, Markt .....	15,32	3 745	244	8201
09 1 87 156	Nußdorf a. Inn .....	28,58	2 219	78	8201
09 1 87 157	Oberaudorf .....	59,27	4 704	79	8203
09 1 87 159	Pfaffing .....	53,51	4 430	83	8098
09 1 87 162	Prien a. Chiemsee, Markt .....	20,69	9 254	447	8210
09 1 87 163	Prutting .....	16,22	1 908	118	8201
09 1 87 164	Ramerberg .....	8,07	1 095	136	8091
09 1 87 165	Raubling .....	44,23	9 587	217	8201
09 1 87 167	Riederling .....	37,95	4 789	126	8201
09 1 87 168	Rimsting .....	19,99	3 094	155	8219
09 1 87 169	Rohrdorf .....	28,67	4 707	164	8201
09 1 87 170	Rott a. Inn .....	19,57	3 137	160	8093
09 1 87 172	Samerberg .....	33,39	2 177	65	8201
09 1 87 173	Schonstett .....	13,60	1 101	81	8201
09 1 87 174	Söchtenau .....	25,60	2 256	88	8201
09 1 87 176	Soyen .....	28,97	2 523	87	8091
09 1 87 177	Stephanskirchen .....	26,51	9 198	347	8209
09 1 87 179	Tuntenhausen .....	68,95	4 979	72	8201
09 1 87 181	Vogtareuth .....	34,22	2 492	73	8097
09 1 87 182	Wasserburg a. Inn, Stadt .....	18,80	10 289	547	8090
09 1 87 444	Rosenheim, 2 gemfr. Gebiete .....	10,37	—	—	—
09 1 87	zusammen ...	1 438,64	210 510	146	X
09 1 88	Starnberg				
	Sitz: Starnberg, Stadt				
09 1 88 113	Berg .....	32,35	7 126	220	8137
09 1 88 117	Andechs .....	40,45	2 824	70	8138
09 1 88 118	Feldafing .....	9,14	3 831	419	8133
09 1 88 120	Gauting .....	50,12	18 159	362	8035
09 1 88 121	Gilching .....	31,67	14 005	442	8031
09 1 88 124	Hersching a. Ammersee .....	20,87	8 488	407	8036
09 1 88 126	Inning a. Ammersee .....	24,43	3 534	145	8084
09 1 88 127	Krailling .....	16,10	7 310	454	8033
09 1 88 132	Seefeld .....	34,86	6 332	182	8031
09 1 88 137	Pöcking .....	20,95	5 585	267	8134

3 Gemeinden in systematischer Ordnung mit Schlüsselnummer, Fläche, Bevölkerung,  
Bevölkerungsdichte und Postleitzahl am 31.12.1991

Schlüssel- nummer	Land, Reg.-Bezirk, Kreis, Gemeinde	Fläche km 2	Bevölkerung	Ein- wohner je km 2	Post- leitz- zahl-
09 1 88 139	Starnberg, Stadt .....	61,76	20 998	340	8130
09 1 88 141	Tutzing .....	35,65	9 348	262	8132
09 1 88 144	Weßling .....	22,60	4 485	198	8031
09 1 88 145	Wörthsee .....	20,42	4 057	199	8031
09 1 88 444	Starnberg, 3 gemfr. Gebiete .....	66,64	—	—	—
09 1 88	zusammen ...	488,01	116 082	238	X
09 1 89	Traunstein				
	Sitz: Traunstein, Stadt				
09 1 89 111	Altenmarkt a.d. Alz .....	26,10	3 371	129	8226
09 1 89 113	Bergen .....	36,91	4 007	109	8221
09 1 89 114	Chieming .....	37,74	4 085	108	8224
09 1 89 115	Engelsberg .....	34,17	2 219	65	8261
09 1 89 118	Fridolfing .....	44,23	3 680	83	8229
09 1 89 119	Grabenstätt .....	37,81	3 343	88	8221
09 1 89 120	Grassau, Markt .....	35,76	5 923	166	8217
09 1 89 124	Inzell .....	42,32	4 065	96	8221
09 1 89 126	Kienberg .....	22,83	1 192	52	8221
09 1 89 127	Kirchanschöring .....	25,23	2 771	110	8229
09 1 89 129	Marquartstein .....	13,41	2 920	218	8215
09 1 89 130	Nußdorf .....	16,12	1 952	121	8221
09 1 89 133	Obing .....	43,75	3 497	80	8201
09 1 89 134	Palling .....	53,86	3 025	56	8221
09 1 89 135	Petting .....	29,93	1 998	67	8221
09 1 89 137	Pittenhart .....	27,91	1 423	51	8201
09 1 89 139	Reit im Winkl .....	70,99	2 856	40	8216
09 1 89 140	Ruhpolding .....	147,96	6 421	43	8222
09 1 89 141	Schleching .....	45,17	1 748	39	8211
09 1 89 142	Schnaitsee .....	61,13	3 300	54	8095
09 1 89 143	Seeon-Seebruck .....	47,93	4 061	85	8221
09 1 89 145	Siegsdorf .....	55,09	7 494	136	8227
09 1 89 146	Staudach-Egerndach .....	19,34	1 087	56	8217
09 1 89 148	Surberg .....	23,73	2 866	121	8221
09 1 89 149	Tacherting .....	50,24	4 624	92	8221
09 1 89 150	Taching a. See .....	26,76	1 775	66	8221
09 1 89 152	Tittmoning, Stadt .....	72,12	5 398	75	8261
09 1 89 154	Traunreut, Stadt .....	45,06	21 302	473	8225
09 1 89 155	Traunstein, Stadt .....	48,58	17 697	364	8220
09 1 89 157	Trostberg, Stadt .....	51,53	11 143	216	8223
09 1 89 159	Übersee .....	30,53	4 118	135	8212
09 1 89 160	Unterwössen .....	41,27	3 021	73	8218
09 1 89 161	Vachendorf .....	9,95	1 564	157	8221
09 1 89 162	Waging a. See, Markt .....	48,87	5 721	117	8221
09 1 89 165	Wonneberg .....	18,01	1 246	69	8221
09 1 89 444	Traunstein, 3 gemfr. Gebiete .....	91,67	—	—	—
09 1 89	zusammen ...	1 534,01	156 913	102	X
09 1 90	Weilheim-Schongau				
	Sitz: Weilheim i. OB, Stadt				
09 1 90 111	Altenstadt .....	18,67	3 059	164	8925
09 1 90 113	Antdorf .....	22,36	999	45	8121
09 1 90 114	Bernbeuren .....	41,69	1 966	47	8926
09 1 90 115	Bernried .....	13,80	1 806	131	8139
09 1 90 117	Böbling .....	40,34	1 426	35	8121
09 1 90 118	Burggen .....	24,94	1 382	55	8927
09 1 90 120	Eberfing .....	27,92	1 001	36	8121
09 1 90 121	Eglfing .....	16,17	818	51	8111
09 1 90 126	Habach .....	12,16	792	65	8121
09 1 90 129	Hohenfurch .....	12,41	1 312	106	8928
09 1 90 130	Hohenpeißenberg .....	20,43	3 617	177	8126
09 1 90 131	Huglfing .....	24,35	2 070	85	8125
09 1 90 132	Iffeldorf .....	27,60	2 126	77	8127
09 1 90 133	Ingenried .....	17,44	737	42	8921
09 1 90 135	Oberhausen .....	14,91	1 739	117	8125
09 1 90 136	Obersöchering .....	22,28	1 119	50	8121
09 1 90 138	Pähl .....	32,21	1 913	59	8121
09 1 90 139	Peißenberg, Markt .....	32,68	11 392	349	8123

3 Gemeinden in systematischer Ordnung mit Schlüsselnummer, Fläche, Bevölkerung,  
Bevölkerungsdichte und Postleitzahl am 31.12.1991

Schlüssel- nummer	Land, Reg.-Bezirk, Kreis, Gemeinde	Fläche km 2	Bevölkerung	Ein- wohner je km 2	Post- leitzahl-
09 1 90 140	Peiting, Markt .....	75,16	10 814	144	8922
09 1 90 141	Penzberg, Stadt .....	25,72	13 970	543	8122
09 1 90 142	Polling .....	29,22	2 889	99	8128
09 1 90 143	Prem .....	15,92	857	54	8921
09 1 90 144	Raisting .....	21,97	1 677	76	8121
09 1 90 145	Rottenbuch .....	31,45	1 609	51	8121
09 1 90 148	Schongau, Stadt .....	21,36	11 109	520	8920
09 1 90 149	Schwabbruck .....	7,32	772	105	8921
09 1 90 151	Schwabsoien .....	17,03	1 144	67	8929
09 1 90 152	Seeshaupt .....	29,98	2 621	87	8124
09 1 90 153	Sindelsdorf .....	17,50	895	51	8121
09 1 90 154	Steingaden .....	64,07	2 561	40	8924
09 1 90 157	Weilheim 1. OB, Stadt .....	55,47	18 592	335	8120
09 1 90 158	Wessobrunn .....	51,09	1 862	36	8129
09 1 90 159	Wienlbach .....	32,99	2 811	85	8121
09 1 90 160	Wildsteig .....	47,73	1 105	23	8121
09 1 90	zusammen ...	966,34	114 562	119	X
09 1	Reg.-Bez. zusammen ...	17 528,86	3 848 160	220	X
09 2	Reg.-Bez. Niederbayern				
09 2 61 000	Landshut, Stadt .....	65,65	59 670	909	8300
09 2 62 000	Passau, Stadt .....	69,71	50 665	727	8390
09 2 63 000	Straubing, Stadt .....	67,64	42 487	628	8440
09 2 71	Deggendorf				
	Sitz: Deggendorf, Stadt				
09 2 71 111	Aholming .....	29,35	1 922	65	8351
09 2 71 113	Auerbach .....	24,09	1 981	82	8351
09 2 71 114	Außernzell .....	24,13	1 305	54	8359
09 2 71 116	Bernried .....	39,47	4 352	110	8351
09 2 71 118	Buchhofen .....	15,69	976	62	8351
09 2 71 119	Deggendorf, Stadt .....	77,20	30 445	394	8360
09 2 71 122	Grafling .....	46,28	2 759	60	8351
09 2 71 123	Grattersdorf .....	25,98	1 422	55	8351
09 2 71 125	Hengersberg, Markt .....	45,83	6 474	141	8355
09 2 71 126	Hunding .....	14,66	1 141	78	8351
09 2 71 127	Iggensbach .....	19,07	2 153	113	8351
09 2 71 128	Künzing .....	40,32	2 930	73	8351
09 2 71 130	Lalling .....	27,95	1 501	54	8351
09 2 71 132	Metten, Markt .....	11,89	3 881	326	8354
09 2 71 135	Moos .....	32,26	1 919	59	8351
09 2 71 138	Niederalteich .....	9,96	1 758	177	8351
09 2 71 139	Oberpörling .....	17,39	1 035	60	8351
09 2 71 140	Offenberg .....	23,77	3 103	131	8351
09 2 71 141	Osterhofen, Stadt .....	111,19	11 056	99	8353
09 2 71 143	Otzing .....	30,42	1 482	49	8351
09 2 71 146	Plattling, Stadt .....	35,82	11 158	312	8350
09 2 71 148	Schaufling .....	25,42	1 254	49	8351
09 2 71 149	Schöllnach, Markt .....	39,92	4 644	116	8359
09 2 71 151	Stephansposching .....	44,69	2 645	59	8351
09 2 71 152	Wallerfing .....	20,76	1 245	60	8351
09 2 71 153	Winzer, Markt .....	27,61	3 496	127	8351
09 2 71	zusammen ...	861,12	108 037	125	X
09 2 72	Freyung-Grafenau				
	Sitz: Freyung, Stadt				
09 2 72 116	Eppenschlag .....	17,00	910	54	8351
09 2 72 118	Freyung, Stadt .....	48,58	7 458	154	8393
09 2 72 119	Fürsteneck .....	10,42	954	92	8391
09 2 72 120	Grafenau, Stadt .....	63,95	8 648	135	8352
09 2 72 121	Grainet .....	36,12	2 226	62	8391
09 2 72 122	Haidmühle .....	21,03	1 574	75	8391



3 Gemeinden in systematischer Ordnung mit Schlüsselnummer, Fläche, Bevölkerung, Bevölkerungsdichte und Postleitzahl am 31.12.1991

Schlüssel- nummer	Land, Reg.-Bezirk, Kreis, Gemeinde	Fläche km 2	Bevölkerung	Ein- wohner je km 2	Post- leitzahl-
09 2 72 126	Hinterschmiding .....	21,04	2 314	110	8391
09 2 72 127	Hohenau .....	43,13	3 382	78	8351
09 2 72 128	Innernzell .....	22,12	1 602	72	8351
09 2 72 129	Jandelsbrunn .....	42,42	3 265	77	8391
09 2 72 134	Mauth .....	28,85	2 658	92	8391
09 2 72 136	Neureichenau .....	46,36	4 349	94	8391
09 2 72 138	Perlesreut, Markt .....	29,70	2 925	98	8391
09 2 72 139	Philippsreut .....	10,24	750	73	8391
09 2 72 140	Ringelai .....	16,41	1 961	120	8391
09 2 72 141	Röhrnbach, Markt .....	40,76	4 345	107	8391
09 2 72 142	Saldenburg .....	28,03	2 029	72	8391
09 2 72 143	Sankt Oswald-Riedlhütte .....	40,27	3 189	79	8351
09 2 72 145	Schöfweg .....	15,91	1 319	83	8351
09 2 72 146	Neuschöna .....	27,54	2 319	84	8351
09 2 72 147	Schönberg, Markt .....	32,73	3 869	118	8351
09 2 72 149	Spiegelau .....	40,34	4 224	105	8356
09 2 72 150	Thurmansbang .....	32,95	2 350	71	8391
09 2 72 151	Waldkirchen, Stadt .....	80,04	9 943	124	8392
09 2 72 152	Zenting .....	21,76	1 219	56	8359
09 2 72 444	Freyung-Grafenau, 13 gemfr. Gebiete .....	166,72	—	—	—
09 2 72	zusammen ...	984,42	79 782	81	X
09 2 73	Kelheim				
	Sitz: Kelheim, Stadt				
09 2 73 111	Abensberg, Stadt .....	60,29	10 585	176	8423
09 2 73 113	Aiglsbach .....	40,03	1 408	35	8301
09 2 73 115	Attenhofen .....	31,49	1 141	36	8301
09 2 73 116	Bad Abbach, Markt .....	55,32	7 267	131	8403
09 2 73 119	Biburg .....	14,21	943	66	8427
09 2 73 121	Essing, Markt .....	17,38	1 002	58	8421
09 2 73 125	Hausen .....	34,69	1 791	52	8421
09 2 73 127	Herrngiersdorf .....	25,12	1 032	41	8301
09 2 73 133	Ihrlerstein .....	23,10	3 687	160	8429
09 2 73 137	Kelheim, Stadt .....	76,84	15 383	200	8420
09 2 73 139	Kirchdorf .....	16,53	773	47	8421
09 2 73 141	Langquaid, Markt .....	56,69	4 019	71	8301
09 2 73 147	Mainburg, Stadt .....	61,67	11 811	192	8302
09 2 73 152	Neustadt a.d. Donau, Stadt .....	93,50	10 507	112	8425
09 2 73 159	Painten, Markt .....	13,61	1 956	144	8421
09 2 73 163	Elsendorf .....	32,68	1 746	53	8301
09 2 73 164	Riedenburg, Stadt .....	100,63	5 603	56	8422
09 2 73 165	Rohr i. NB, Markt .....	54,21	2 999	55	8428
09 2 73 166	Saal a.d. Donau .....	44,17	5 390	122	8424
09 2 73 172	Siegenburg, Markt .....	25,63	2 635	103	8427
09 2 73 175	Teugn .....	17,08	1 289	75	8421
09 2 73 177	Train .....	10,14	1 421	140	8421
09 2 73 178	Volkenschwand .....	29,23	1 458	50	8301
09 2 73 181	Wildenberg .....	18,13	1 153	64	8421
09 2 73 444	Kelheim, 5 gemfr. Gebiete .....	114,81	—	—	—
09 2 73	zusammen ...	1 067,18	96 999	91	X
09 2 74	Landshut				
	Sitz: Landshut, Stadt				
09 2 74 111	Adlkofen .....	47,81	3 268	68	8311
09 2 74 112	Aham .....	37,97	1 920	51	8311
09 2 74 113	Altdorf .....	23,06	9 945	431	8300
09 2 74 114	Altfraunhofen .....	24,29	1 443	59	8311
09 2 74 118	Baierbach .....	16,75	639	38	8311
09 2 74 119	Bayerbach b. Ergoldsbach .....	25,43	1 422	56	8301
09 2 74 120	Bodenkirchen .....	61,94	4 774	77	8318
09 2 74 121	Buch a. Erlbach .....	26,73	2 656	99	8311
09 2 74 124	Eching .....	30,13	2 455	81	8311
09 2 74 126	Ergolding, Markt .....	37,10	10 030	270	8300
09 2 74 127	Ergoldsbach, Markt .....	57,06	6 630	116	8305
09 2 74 128	Essenbach .....	83,57	8 521	102	8307
09 2 74 132	Furth .....	20,96	2 451	117	8301
09 2 74 134	Geisenhausen, Markt .....	62,54	5 564	89	8315

3 Gemeinden in systematischer Ordnung mit Schlüsselnummer, Fläche, Bevölkerung, Bevölkerungsdichte und Postleitzahl am 31.12.1991

Schlüssel- nummer	Land, Reg.-Bezirk, Kreis, Gemeinde	Fläche km 2	Bevölkerung	Ein- wohner je km 2	Post- leitz- zahl-
09 2 74 135	Gerzen .....	17,01	1 851	109	8311
09 2 74 141	Hohenthann .....	68,35	2 838	42	8301
09 2 74 145	Kröning .....	39,60	1 785	45	8311
09 2 74 146	Kumhausen .....	37,09	3 641	98	8300
09 2 74 153	Neufahrn i. NB .....	38,80	3 314	85	8301
09 2 74 154	Neufraunhofen .....	17,95	998	56	8311
09 2 74 156	Niederaichbach .....	34,18	2 749	80	8301
09 2 74 165	Obersüßbach .....	23,58	1 282	54	8301
09 2 74 172	Pfeffenhausen, Markt .....	71,86	4 498	63	8308
09 2 74 174	Postau .....	34,84	1 432	41	8301
09 2 74 176	Rottenburg a.d. Laaber, Stadt .....	90,22	6 951	77	8303
09 2 74 179	Schalkham .....	22,70	980	43	8311
09 2 74 182	Tiefenbach .....	24,83	2 891	116	8311
09 2 74 183	Velden, Markt .....	49,43	5 230	106	8319
09 2 74 184	Vilsbiburg, Stadt .....	68,89	10 513	153	8313
09 2 74 185	Vilsheim .....	21,72	1 790	82	8311
09 2 74 187	Weihmichl .....	32,18	2 040	63	8301
09 2 74 188	Weng .....	15,62	1 038	66	8311
09 2 74 191	Wörth a.d. Isar .....	4,87	1 562	321	8301
09 2 74 193	Wurmsham .....	28,10	1 307	47	8311
09 2 74 194	Bruckberg .....	51,07	4 109	80	8301
09 2 74	zusammen ...	1 348,23	124 517	92	X
09 2 75	Passau				
	Sitz: Passau, Stadt				
09 2 75 111	Aicha vorm Wald .....	20,33	2 185	107	8359
09 2 75 112	Aidenbach, Markt .....	17,12	2 421	141	8359
09 2 75 114	Aldersbach .....	45,89	3 801	83	8359
09 2 75 116	Bad Füssing .....	55,10	5 721	104	8397
09 2 75 117	Beutelesbach .....	20,40	1 112	55	8359
09 2 75 118	Breitenberg .....	29,87	2 187	73	8391
09 2 75 119	Bühlberg .....	28,03	3 648	130	8391
09 2 75 120	Eging a. See, Markt .....	23,68	3 370	142	8359
09 2 75 121	Fürstenstein .....	19,32	3 654	189	8359
09 2 75 122	Fürstenzell, Markt .....	79,32	7 346	93	8399
09 2 75 124	Griesbach i. Rottal, Stadt .....	70,12	7 974	114	8394
09 2 75 125	Haarbach .....	47,70	2 431	51	8359
09 2 75 126	Hauzenberg, Stadt .....	82,82	12 267	148	8395
09 2 75 127	Hofkirchen, Markt .....	32,71	3 344	102	8359
09 2 75 128	Hutthurm, Markt .....	37,20	5 261	141	8391
09 2 75 130	Kirchham .....	18,47	2 248	122	8399
09 2 75 131	Köblarn, Markt .....	25,49	1 774	70	8399
09 2 75 132	Malching .....	25,24	1 148	45	8399
09 2 75 133	Neuburg a. Inn .....	41,68	3 456	83	8399
09 2 75 134	Neuhaus a. Inn .....	30,94	3 100	100	8399
09 2 75 135	Neukirchen vorm Wald .....	24,29	2 372	98	8391
09 2 75 137	Obernzell, Markt .....	18,22	3 822	210	8391
09 2 75 138	Ortenburg, Markt .....	60,75	6 874	113	8359
09 2 75 141	Pocking, Stadt .....	68,99	12 594	183	8398
09 2 75 143	Rotthalmünster, Markt .....	44,51	4 823	108	8399
09 2 75 144	Ruderting .....	12,97	2 576	199	8391
09 2 75 145	Ruhstorf a.d. Rott .....	51,43	5 979	116	8399
09 2 75 146	Salzweg .....	31,92	5 624	176	8391
09 2 75 148	Sonnen .....	16,50	1 439	87	8391
09 2 75 149	Tettenweis .....	28,72	1 693	59	8399
09 2 75 150	Thyrnau .....	33,97	3 804	112	8391
09 2 75 151	Tiefenbach .....	49,65	6 223	125	8391
09 2 75 152	Tittling, Markt .....	20,79	3 883	187	8391
09 2 75 153	Untergriesbach, Markt .....	73,61	6 034	82	8391
09 2 75 154	Vilshofen, Stadt .....	86,35	15 970	185	8358
09 2 75 156	Wegscheid, Markt .....	80,64	5 615	70	8396
09 2 75 159	Windorf, Markt .....	56,90	4 474	79	8359
09 2 75 160	Witzmannsberg .....	18,73	1 466	78	8391
09 2 75	zusammen ...	1 530,37	173 713	114	X

3 Gemeinden in systematischer Ordnung mit Schlüsselnummer, Fläche, Bevölkerung,  
Bevölkerungsdichte und Postleitzahl am 31.12.1991

Schlüssel- nummer	Land, Reg.-Bezirk, Kreis, Gemeinde	Fläche km 2	Bevölkerung	Ein- wohner je km 2	Post- leit- zahl
09 2 76	Regen				
	Sitz: Regen, Stadt				
09 2 76 111	Achslach .....	30,05	1 241	41	8371
09 2 76 113	Arnbruck .....	37,89	1 944	51	8498
09 2 76 115	Bayerisch Eisenstein .....	47,35	1 614	34	8371
09 2 76 116	Bischofsmais .....	46,30	3 249	70	8379
09 2 76 117	Bodenmais, Markt .....	45,28	3 503	77	8373
09 2 76 118	Böbrach .....	27,56	1 673	61	8371
09 2 76 120	Drachseisried .....	41,73	2 352	56	8371
09 2 76 121	Frauenau .....	59,60	3 166	53	8377
09 2 76 122	Geiersthal .....	22,37	2 179	97	8376
09 2 76 123	Gotteszell .....	9,21	1 265	137	8375
09 2 76 126	Kirchberg .....	48,78	4 182	86	8378
09 2 76 127	Kirchdorf 1. Wald .....	30,57	2 118	69	8371
09 2 76 128	Kollnburg .....	59,54	2 838	48	8371
09 2 76 129	Langdorf .....	34,37	1 910	56	8371
09 2 76 130	Lindberg .....	109,47	2 399	22	8372
09 2 76 134	Patersdorf .....	17,05	1 788	105	8371
09 2 76 135	Prackenbach .....	40,06	2 682	67	8371
09 2 76 138	Regen, Stadt .....	65,16	11 740	180	8370
09 2 76 139	Rinnach .....	40,20	3 145	78	8371
09 2 76 142	Ruhmannsfelden, Markt .....	5,81	2 026	349	8375
09 2 76 143	Teisnach, Markt .....	25,78	2 784	108	8376
09 2 76 144	Viechtach, Stadt .....	62,48	8 225	132	8374
09 2 76 146	Zachenberg .....	27,30	2 103	77	8375
09 2 76 148	Zwiesel, Stadt .....	41,15	10 458	254	8372
09 2 76	zusammen ...	975,06	80 584	83	X
09 2 77	Rottal-Inn				
	Sitz: Pfarrkirchen, Stadt				
09 2 77 111	Arnstorf, Markt .....	80,53	5 877	73	8382
09 2 77 112	Bayerbach .....	19,41	1 678	86	8399
09 2 77 113	Bad Birnbach, Markt .....	68,61	5 537	81	8345
09 2 77 114	Dietersburg .....	55,05	2 829	51	8341
09 2 77 116	Eggenfelden, Stadt .....	44,35	11 706	264	8330
09 2 77 117	Egglham .....	36,84	2 394	65	8344
09 2 77 118	Ering .....	39,56	1 941	49	8399
09 2 77 119	Falkenberg .....	66,68	3 656	55	8335
09 2 77 121	Gangkofen, Markt .....	108,82	6 212	57	8314
09 2 77 122	Geratskirchen .....	12,91	652	51	8261
09 2 77 124	Hebertsfelden .....	49,83	3 596	72	8333
09 2 77 126	Johanniskirchen .....	40,61	2 428	60	8349
09 2 77 127	Julbach .....	9,29	1 953	210	8341
09 2 77 128	Kirchdorf a. Inn .....	28,69	4 347	152	8347
09 2 77 131	Malgersdorf .....	11,53	1 034	90	8336
09 2 77 133	Massing, Markt .....	36,11	3 169	88	8332
09 2 77 134	Mitterskirchen .....	24,72	1 732	70	8337
09 2 77 138	Pfarrkirchen, Stadt .....	52,32	10 885	208	8340
09 2 77 139	Postmünster .....	43,50	2 361	54	8341
09 2 77 140	Reut .....	30,75	1 650	54	8342
09 2 77 141	Rimbach .....	22,87	853	37	8331
09 2 77 142	Roßbach .....	48,16	2 877	60	8387
09 2 77 144	Schönau .....	36,09	1 701	47	8338
09 2 77 145	Simbach a. Inn, Stadt .....	47,31	9 512	201	8346
09 2 77 147	Stubenberg .....	18,17	1 346	74	8399
09 2 77 148	Tann, Markt .....	37,54	3 450	92	8342
09 2 77 149	Triftern, Markt .....	62,21	5 148	83	8343
09 2 77 151	Unterdietfurt .....	27,54	1 935	70	8339
09 2 77 152	Wittlbreit .....	38,34	1 907	50	8348
09 2 77 153	Wurmannsquick, Markt .....	49,18	3 389	69	8334
09 2 77 154	Zeilarn .....	28,89	2 156	75	8342
09 2 77 444	Rottal-Inn, 2 gemfr. Gebiete .....	4,96	—	—	—
09 2 77	zusammen ...	1 281,37	109 911	86	X

3 Gemeinden in systematischer Ordnung mit Schlüsselnummer, Fläche, Bevölkerung, Bevölkerungsdichte und Postleitzahl am 31.12.1991

Schlüssel- nummer	Land, Reg.-Bezirk, Kreis, Gemeinde	Fläche km 2	Bevölkerung	Ein- wohner je km 2	Post- leitzahl
09 2 78	Straubing-Bogen				
	Sitz: Straubing, Stadt				
09 2 78 112	Aholting .....	21,33	1 210	57	8441
09 2 78 113	Aiterhofen .....	43,05	2 896	67	8441
09 2 78 116	Ascha .....	19,54	1 254	64	8441
09 2 78 117	Atting .....	14,91	1 222	82	8441
09 2 78 118	Bogen, Stadt .....	49,73	8 922	179	8443
09 2 78 120	Falkenfels .....	11,50	752	65	8441
09 2 78 121	Feldkirchen .....	22,58	1 702	75	8441
09 2 78 123	Geiselhöring, Stadt .....	99,97	6 099	61	8442
09 2 78 129	Haibach .....	32,40	2 093	65	8441
09 2 78 134	Haselbach .....	18,46	1 330	72	8441
09 2 78 139	Hunderdorf .....	22,23	3 163	142	8447
09 2 78 140	Irlbach .....	15,83	1 136	72	8444
09 2 78 141	Kirchroth .....	43,04	3 338	78	8441
09 2 78 143	Konzell .....	26,77	1 777	66	8441
09 2 78 144	Laberweinting .....	76,28	3 336	44	8301
09 2 78 146	Leiblfing .....	78,47	3 433	44	8448
09 2 78 147	Loitzendorf .....	12,03	606	50	8441
09 2 78 148	Mallersdorf-Pfaffenberg, Markt .....	72,69	6 323	87	8304
09 2 78 149	Mariaposching .....	19,61	1 242	63	8351
09 2 78 151	Mitterfels, Markt .....	14,22	2 125	149	8446
09 2 78 154	Neukirchen .....	24,45	1 613	66	8441
09 2 78 159	Niederwinkling .....	25,63	1 859	73	8351
09 2 78 167	Oberschneiding .....	60,77	2 447	40	8441
09 2 78 170	Parkstetten .....	19,47	2 358	121	8441
09 2 78 171	Perasdorf .....	16,05	667	42	8441
09 2 78 172	Perkam .....	14,22	1 156	81	8441
09 2 78 177	Rain .....	14,28	1 894	133	8441
09 2 78 178	Rattenberg .....	30,22	1 851	61	8441
09 2 78 179	Rattiszell .....	22,18	1 324	60	8441
09 2 78 182	Salching .....	22,01	1 823	83	8441
09 2 78 184	Sankt Englmar .....	36,86	1 426	39	8449
09 2 78 187	Schwarzach, Markt .....	33,23	2 436	73	8445
09 2 78 189	Stallwang .....	20,57	1 354	66	8441
09 2 78 190	Steinach .....	23,05	2 330	101	8441
09 2 78 192	Straßkirchen .....	38,37	2 935	76	8444
09 2 78 197	Wiesenfelden .....	78,26	3 244	41	8441
09 2 78 198	Windberg .....	8,04	978	122	8447
09 2 78	zusammen ...	1 202,30	85 654	71	X
09 2 79	Dingolfing-Landau				
	Sitz: Dingolfing, Stadt				
09 2 79 112	Dingolfing, Stadt .....	44,05	15 974	363	8312
09 2 79 113	Eichendorf, Markt .....	98,19	6 334	65	8383
09 2 79 115	Frontenhausen, Markt .....	30,42	3 485	115	8316
09 2 79 116	Gottfrieding .....	27,10	1 765	65	8311
09 2 79 122	Landau a.d. Isar, Stadt .....	84,67	11 778	139	8380
09 2 79 124	Loiching .....	38,93	3 109	80	8311
09 2 79 125	Mamming .....	41,49	2 430	59	8388
09 2 79 126	Marklkofen .....	40,66	3 624	89	8311
09 2 79 127	Mengkofen .....	84,80	4 596	54	8317
09 2 79 128	Moosthenning .....	70,41	3 880	55	8311
09 2 79 130	Niederviehbach .....	29,63	2 012	68	8311
09 2 79 132	Pilsting, Markt .....	71,02	5 846	82	8385
09 2 79 134	Reisbach, Markt .....	94,24	6 726	71	8386
09 2 79 135	Simbach, Markt .....	51,23	3 499	68	8384
09 2 79 137	Wallersdorf, Markt .....	71,18	5 887	83	8357
09 2 79	zusammen ...	878,02	80 945	92	X
09 2	Reg.-Bez. zusammen ...	10 331,07	1 092 964	106	X

3 Gemeinden in systematischer Ordnung mit Schlüsselnummer, Fläche, Bevölkerung,  
Bevölkerungsdichte und Postleitzahl am 31.12.1991

Schlüssel- nummer	Land, Reg.-Bezirk, Kreis, Gemeinde	Fläche km 2	Bevölkerung	Ein- wohner je km 2	Post- leitzahl
09 3	Reg.-Bez. Oberpfalz				
09 3 61 000	Amberg, Stadt .....	50,07	43 152	862	8450
09 3 62 000	Regensburg, Stadt .....	80,82	123 002	1 522	8400
09 3 63 000	Weiden i.d. OPf., Stadt .....	68,13	42 552	625	8480
09 3 71	Amberg-Sulzbach				
	Sitz: Amberg, Stadt				
09 3 71 111	Ammerthal .....	8,14	1 661	204	8451
09 3 71 113	Auerbach i.d. OPf., Stadt .....	70,24	9 336	133	8572
09 3 71 116	Birgland .....	62,50	1 639	26	8451
09 3 71 118	Ebermannsdorf .....	36,15	2 143	59	8451
09 3 71 119	Edelsfeld .....	34,73	1 661	48	8459
09 3 71 120	Ens Dorf .....	41,46	2 054	50	8451
09 3 71 121	Freihung, Markt .....	46,35	2 619	57	8451
09 3 71 122	Freudenberg .....	78,77	3 767	48	8451
09 3 71 123	Gebenbach .....	18,09	685	38	8451
09 3 71 126	Hahnbach, Markt .....	67,39	4 813	71	8451
09 3 71 127	Hirschau, Stadt .....	74,60	6 340	85	8452
09 3 71 128	Hirschbach .....	26,78	1 303	49	8459
09 3 71 129	Hohenburg, Markt .....	39,31	1 634	42	8451
09 3 71 131	Illschwang .....	54,15	1 652	31	8451
09 3 71 132	Kastl, Markt .....	64,85	2 793	43	8455
09 3 71 135	Königstein, Markt .....	28,27	1 632	58	8459
09 3 71 136	Kümmersbruck .....	46,38	8 451	182	8457
09 3 71 140	Etzelwang .....	21,70	1 457	67	8459
09 3 71 141	Neukirchen b. Sulzbach-Rosenberg .....	45,76	2 873	63	8459
09 3 71 144	Poppenricht .....	11,56	3 247	281	8451
09 3 71 146	Rieden, Markt .....	32,30	2 527	78	8451
09 3 71 148	Schmidmühlen, Markt .....	25,33	2 360	93	8456
09 3 71 150	Schnaittenbach, Stadt .....	62,54	4 494	72	8454
09 3 71 151	Sulzbach-Rosenberg, Stadt .....	53,17	19 195	361	8458
09 3 71 154	Ursensollen .....	72,95	3 220	44	8451
09 3 71 156	Vilseck, Stadt .....	64,72	6 376	99	8453
09 3 71 157	Weigendorf .....	12,58	1 208	96	8561
09 3 71 444	Amberg-Sulzbach, 9 gemfr. Gebiete .....	54,56	—	—	—
09 3 71	zusammen ...	1 255,33	101 140	81	X
09 3 72	Cham				
	Sitz: Cham, Stadt				
09 3 72 112	Arnschwang .....	28,21	1 817	64	8491
09 3 72 113	Arrach .....	28,81	2 640	92	8491
09 3 72 115	Blaibach .....	17,03	2 106	124	8491
09 3 72 116	Cham, Stadt .....	80,70	17 241	214	8490
09 3 72 117	Chamerau .....	23,39	2 548	109	8491
09 3 72 124	Eschikam, Markt .....	60,54	3 630	60	8491
09 3 72 125	Falkenstein, Markt .....	45,47	3 036	67	8411
09 3 72 126	Furth i. Wald, Stadt .....	67,09	9 643	144	8492
09 3 72 128	Gleißenberg .....	15,39	886	58	8491
09 3 72 130	Grafenwiesen .....	10,19	1 711	168	8491
09 3 72 135	Hohenwarth .....	24,23	2 235	92	8491
09 3 72 137	Kötzting, Stadt .....	62,15	7 058	114	8493
09 3 72 138	Lam, Markt .....	33,38	3 191	96	8496
09 3 72 142	Michelsneukirchen .....	32,87	1 539	47	8411
09 3 72 143	Miltach .....	25,24	2 296	91	8491
09 3 72 144	Neukirchen b. Hl. Blut, Markt .....	59,86	4 256	71	8497
09 3 72 146	Pemfling .....	44,51	2 175	49	8491
09 3 72 147	Pöding .....	9,14	929	102	8491
09 3 72 149	Reichenbach .....	9,71	1 127	116	8411
09 3 72 150	Rettenbach .....	24,62	1 667	68	8411
09 3 72 151	Rimbach .....	24,72	1 971	80	8491
09 3 72 153	Roding, Stadt .....	113,76	10 830	95	8495
09 3 72 154	Rötz, Stadt .....	66,68	3 611	54	8463
09 3 72 155	Runding .....	20,96	2 159	103	8491

3 Gemeinden in systematischer Ordnung mit Schlüsselnummer, Fläche, Bevölkerung,  
Bevölkerungsdichte und Postleitzahl am 31.12.1991

Schlüssel- nummer	Land, Reg.-Bezirk, Kreis, Gemeinde	Fläche km 2	Bevölkerung	Ein- wohner je km 2	Post- leitzahl-
09 3 72 157	Schönthal .....	43,71	1 882	43	8491
09 3 72 158	Schorndorf .....	38,52	2 027	53	8491
09 3 72 161	Stamsried, Markt .....	43,45	2 061	47	8491
09 3 72 163	Tiefenbach .....	45,81	2 225	49	8491
09 3 72 164	Traitsching .....	45,43	3 886	86	8499
09 3 72 165	Treffelstein .....	20,86	1 041	50	8491
09 3 72 167	Zell .....	32,92	1 696	52	8411
09 3 72 168	Waffenbrunn .....	25,17	1 840	73	8491
09 3 72 169	Wald .....	37,77	2 470	65	8411
09 3 72 170	Walderbach .....	26,85	1 883	70	8411
09 3 72 171	Waldmünchen, Stadt .....	101,16	7 719	76	8494
09 3 72 174	Weiding .....	28,34	2 213	78	8491
09 3 72 175	Willmering .....	10,29	1 743	169	8491
09 3 72 177	Zandt .....	21,62	1 732	80	8491
09 3 72 178	Lohberg .....	59,25	2 095	35	8491
09 3 72	zusammen ...	1 509,80	126 815	84	X
09 3 73	Neumarkt i.d. OPf.				
	Sitz: Neumarkt i.d. OPf., Stadt				
09 3 73 112	Berching, Stadt .....	131,13	7 831	60	8434
09 3 73 113	Berg b. Neumarkt i.d. OPf. ....	65,12	6 275	96	8438
09 3 73 114	Berggau .....	27,09	1 854	68	8431
09 3 73 115	Breitenbrunn, Markt .....	70,71	3 229	46	8431
09 3 73 119	Deining .....	71,38	3 470	49	8431
09 3 73 121	Dietfurt a.d. Altmühl, Stadt .....	78,88	5 487	70	8435
09 3 73 126	Freystadt, Stadt .....	80,51	6 850	85	8437
09 3 73 134	Hohenfels, Markt .....	137,09	2 117	15	8431
09 3 73 140	Lauterhofen, Markt .....	77,45	3 301	43	8451
09 3 73 143	Lupburg, Markt .....	30,59	2 138	70	8433
09 3 73 146	Mühlhausen .....	37,00	3 979	108	8431
09 3 73 147	Neumarkt i.d. OPf., Stadt .....	78,82	36 564	464	8430
09 3 73 151	Parsberg, Stadt .....	57,30	5 933	104	8433
09 3 73 153	Pilsach .....	47,66	2 354	49	8431
09 3 73 155	Postbauer-Heng .....	24,65	5 943	241	8439
09 3 73 156	Pyrbaum, Markt .....	50,30	4 778	95	8501
09 3 73 159	Sengenthal .....	28,78	2 246	78	8431
09 3 73 160	Seubersdorf i.d. OPf. ....	68,23	4 798	70	8431
09 3 73 167	Veiburg, Stadt .....	175,77	4 797	27	8436
09 3 73 444	Neumarkt i.d. OPf., 1 gemfr. Gebiet .....	5,51	—	—	—
09 3 73	zusammen ...	1 343,97	113 944	85	X
09 3 74	Neustadt a.d. Waldnaab				
	Sitz: Neustadt a.d. Waldnaab, Stadt				
09 3 74 111	Altenstadt a.d. Waldnaab .....	22,12	4 619	209	8481
09 3 74 117	Eschenbach i.d. OPf., Stadt .....	35,12	3 745	107	8489
09 3 74 118	Eslarn, Markt .....	55,24	3 147	57	8481
09 3 74 119	Etzenricht .....	13,58	1 638	121	8481
09 3 74 121	Floß, Markt .....	54,42	3 738	69	8485
09 3 74 122	Flossenbürg .....	23,26	2 001	86	8481
09 3 74 123	Georgenberg .....	16,96	1 585	93	8481
09 3 74 124	Grafenwöhr, Stadt .....	215,84	6 366	29	8484
09 3 74 127	Irchenrieth .....	10,04	1 729	172	8481
09 3 74 128	Kirchendemenreuth .....	39,35	943	24	8481
09 3 74 129	Kirchentumbach, Markt .....	67,46	3 489	52	8575
09 3 74 131	Kohlberg, Markt .....	33,51	1 224	37	8481
09 3 74 132	Leuchtenberg, Markt .....	32,37	1 365	42	8481
09 3 74 133	Luhe-Wildenau, Markt .....	38,63	3 126	81	8481
09 3 74 134	Mantel, Markt .....	16,73	2 945	176	8481
09 3 74 137	Moosbach, Markt .....	63,73	2 790	44	8481
09 3 74 139	Neustadt a.d. Waldnaab, Stadt .....	9,92	5 707	575	8482
09 3 74 140	Neustadt a. Kulm, Stadt .....	20,30	1 342	66	8581
09 3 74 144	Parkstein, Markt .....	25,75	2 046	79	8481
09 3 74 146	Pirk .....	26,18	1 648	63	8481
09 3 74 147	Pleystein, Stadt .....	36,09	2 680	74	8481
09 3 74 148	Trabititz .....	25,18	1 464	58	8481
09 3 74 149	Pressath, Stadt .....	45,92	4 682	102	8487
09 3 74 150	Püschersreuth .....	25,21	1 459	58	8481

3 Gemeinden in systematischer Ordnung mit Schlüsselnummer, Fläche, Bevölkerung, Bevölkerungsdichte und Postleitzahl am 31.12.1991

Schlüssel- nummer	Land, Reg.-Bezirk, Kreis, Gemeinde	Fläche km 2	Bevölkerung	Ein- wohner je km 2	Post- leitzahl-
09 3 74 154	Schirmitz .....	4,97	1 769	356	8481
09 3 74 155	Schlammersdorf .....	20,33	824	41	8581
09 3 74 156	Schwarzenbach .....	11,92	953	80	8481
09 3 74 157	Speinshart .....	23,73	1 095	46	8489
09 3 74 158	Störnstein .....	10,92	1 254	115	8481
09 3 74 159	Tannesberg, Markt .....	46,54	1 663	36	8481
09 3 74 160	Theisseil .....	21,38	1 093	51	8480
09 3 74 162	Vohenstrauß, Stadt .....	74,06	7 301	99	8483
09 3 74 163	Vorbach .....	13,53	979	72	8581
09 3 74 164	Waldhaus, Markt .....	37,00	2 440	66	8481
09 3 74 165	Waldthurn, Markt .....	30,97	2 214	71	8481
09 3 74 166	Weierhammer .....	39,89	4 034	101	8481
09 3 74 168	Windischeschenbach, Stadt .....	36,38	6 004	165	8486
09 3 74 444	Neustadt a.d. Waldnaab, 11 gemfr. Gebiete	105,63	—	—	—
09 3 74	zusammen ...	1 430,16	97 101	68	X
09 3 75	Regensburg				
	Sitz: Regensburg, Stadt				
09 3 75 113	Alteglöfshelm .....	13,23	2 846	215	8401
09 3 75 114	Altenthann .....	21,24	1 441	68	8411
09 3 75 115	Aufhausen .....	27,30	1 533	56	8401
09 3 75 116	Bach a.d. Donau .....	14,73	1 659	113	8401
09 3 75 117	Barbing .....	30,48	3 728	122	8408
09 3 75 118	Beratzhausen, Markt .....	72,54	5 337	74	8411
09 3 75 119	Bernhardswald .....	71,91	4 668	65	8411
09 3 75 120	Brennberg .....	30,73	1 669	54	8411
09 3 75 122	Brunn .....	12,96	1 018	79	8411
09 3 75 127	Deuerling .....	7,13	1 751	246	8411
09 3 75 130	Donaustauf, Markt .....	9,69	3 643	376	8405
09 3 75 131	Duggendorf .....	21,79	1 384	64	8411
09 3 75 143	Hagelstadt .....	20,75	1 826	88	8401
09 3 75 148	Hemau, Stadt .....	122,46	7 551	62	8416
09 3 75 153	Holzheim a. Forst .....	15,66	938	60	8411
09 3 75 156	Kalmünz, Markt .....	43,22	2 754	64	8411
09 3 75 161	Köfering .....	5,31	1 340	252	8401
09 3 75 162	Laaber, Markt .....	28,77	4 780	166	8411
09 3 75 165	Lappersdorf .....	31,53	11 312	359	8417
09 3 75 170	Mintraching .....	53,86	3 819	71	8401
09 3 75 171	Mötzing .....	36,18	1 277	35	8401
09 3 75 174	Neutraubling, Stadt .....	9,80	10 936	1 116	8402
09 3 75 175	Nittendorf .....	32,89	7 095	216	8419
09 3 75 179	Obertraubling .....	24,80	5 612	226	8407
09 3 75 180	Pentling .....	32,10	4 948	154	8401
09 3 75 181	Pettendorf .....	24,88	2 779	112	8411
09 3 75 182	Pfakofen .....	15,28	1 220	80	8401
09 3 75 183	Pfatter .....	48,09	2 677	56	8401
09 3 75 184	Pielenhofen .....	9,66	1 090	113	8411
09 3 75 190	Regenstauf, Markt .....	99,52	14 088	142	8413
09 3 75 191	Riekofen .....	23,94	781	33	8406
09 3 75 196	Schierling, Markt .....	77,69	6 726	87	8306
09 3 75 199	Sinzing .....	44,22	5 974	135	8411
09 3 75 201	Sünching .....	19,42	1 737	89	8406
09 3 75 204	Tegernheim .....	11,44	3 840	336	8409
09 3 75 205	Thalmassing .....	37,11	2 480	67	8401
09 3 75 208	Wenzenbach .....	29,83	6 305	211	8411
09 3 75 209	Wiesent .....	17,93	2 280	127	8401
09 3 75 210	Wörth a.d. Donau, Stadt .....	39,87	3 942	99	8404
09 3 75 211	Wolfsegg .....	7,37	1 180	160	8411
09 3 75 213	Zeitlarn .....	16,25	5 047	311	8411
09 3 75 444	Regensburg, 6 gemfr. Gebiete	81,76	—	—	—
09 3 75	zusammen ...	1 395,32	157 011	113	X
09 3 76	Schwandorf				
	Sitz: Schwandorf, Stadt				
09 3 76 112	Altendorf .....	23,16	976	42	8471
09 3 76 116	Bodenwöhr .....	51,92	3 731	72	8465
09 3 76 117	Bruck i.d. OPf., Markt .....	36,80	4 298	117	8466

3 Gemeinden in systematischer Ordnung mit Schlüsselnummer, Fläche, Bevölkerung,  
Bevölkerungsdichte und Postleitzahl am 31.12.1991

Schlüssel- nummer	Land, Reg.-Bezirk, Kreis, Gemeinde	Fläche km 2	Bevölkerung	Ein- wohner je km 2	Post- leitzahl-
09 3 76 119	Burglengenfeld, Stadt .....	82,85	10 593	128	8412
09 3 76 122	Dieterskirchen .....	24,14	1 071	44	8471
09 3 76 125	Fensterbach .....	26,78	2 260	84	8451
09 3 76 131	Gleiritsch .....	10,94	752	69	8481
09 3 76 133	Guteneck .....	35,07	887	25	8471
09 3 76 141	Maxhütte-Haidhof, Stadt .....	34,70	9 246	266	8414
09 3 76 144	Nabburg, Stadt .....	62,37	6 126	98	8470
09 3 76 146	Neukirchen-Balbini, Markt .....	46,70	1 245	27	8469
09 3 76 147	Neunburg vorm Wald, Stadt .....	110,51	7 629	69	8462
09 3 76 148	Niedermurach .....	29,99	1 375	46	8471
09 3 76 149	Nittenau, Stadt .....	93,13	7 764	83	8415
09 3 76 150	Wernberg-Köblitz, Markt .....	66,03	5 729	87	8475
09 3 76 151	Oberviechtach, Stadt .....	62,45	4 906	79	8474
09 3 76 153	Pfreimd, Stadt .....	51,47	5 278	103	8473
09 3 76 159	Schmidgaden .....	41,24	2 547	62	8477
09 3 76 160	Schönsee, Stadt .....	50,26	2 982	59	8476
09 3 76 161	Schwandorf, Stadt .....	123,77	26 538	214	8460
09 3 76 162	Schwarzach b. Nabburg .....	27,39	1 459	53	8471
09 3 76 163	Schwarzenfeld, Markt .....	38,16	6 117	160	8472
09 3 76 164	Schwarzhofen, Markt .....	36,11	1 709	47	8467
09 3 76 167	Stadlern .....	10,54	707	67	8471
09 3 76 168	Steinberg .....	20,30	1 544	76	8468
09 3 76 169	Stulln .....	15,52	1 357	87	8471
09 3 76 170	Teublitz, Stadt .....	38,24	7 106	186	8418
09 3 76 171	Teunz .....	30,73	1 810	59	8478
09 3 76 172	Thanstein .....	27,84	968	35	8471
09 3 76 173	Trausnitz .....	17,62	1 001	57	8471
09 3 76 175	Wackersdorf .....	33,45	4 203	126	8464
09 3 76 176	Weiding .....	22,43	640	29	8471
09 3 76 178	Winklarn, Markt .....	33,75	1 472	44	8479
09 3 76 444	Schwandorf, 5 gemfr. Gebiete .....	56,42	—	—	—
09 3 76	zusammen ...	1 472,78	136 026	92	X
09 3 77	Tirschenreuth				
	Sitz: Tirschenreuth, Stadt				
09 3 77 112	Bärnau, Stadt .....	74,44	3 781	51	8599
09 3 77 113	Brand .....	9,48	1 222	129	8591
09 3 77 115	Ebnath .....	11,01	1 541	140	8591
09 3 77 116	Erbendorf, Stadt .....	57,25	5 156	90	8488
09 3 77 117	Falkenberg, Markt .....	39,24	959	24	8591
09 3 77 118	Friedenfels .....	16,28	1 428	88	8591
09 3 77 119	Fuchsmühl, Markt .....	14,80	1 817	123	8591
09 3 77 127	Immenreuth .....	18,06	1 886	104	8581
09 3 77 128	Kastl .....	20,75	1 334	64	8581
09 3 77 129	Kemnath, Stadt .....	53,93	5 139	95	8584
09 3 77 131	Konnersreuth, Markt .....	23,33	1 857	80	8591
09 3 77 132	Krummennaab .....	17,71	1 812	102	8481
09 3 77 133	Kulmain .....	32,32	2 275	70	8581
09 3 77 137	Leonberg .....	51,36	1 088	21	8596
09 3 77 139	Mähring, Markt .....	72,92	1 973	27	8591
09 3 77 141	Mitterteich, Stadt .....	39,33	7 541	192	8596
09 3 77 142	Neualbenreuth, Markt .....	50,13	1 496	30	8591
09 3 77 143	Neusorg .....	17,88	2 222	124	8591
09 3 77 145	Pechbrunn .....	26,73	1 606	60	8591
09 3 77 146	Plößberg, Markt .....	74,24	3 433	46	8591
09 3 77 148	Pullenreuth .....	29,80	1 959	66	8591
09 3 77 149	Reuth b. Erbendorf .....	16,90	1 234	73	8481
09 3 77 154	Tirschenreuth, Stadt .....	97,23	10 012	103	8593
09 3 77 157	Waldershof, Stadt .....	59,78	4 299	72	8598
09 3 77 158	Waldsassen, Stadt .....	66,52	7 889	119	8595
09 3 77 159	Wiesau, Markt .....	42,68	4 730	111	8597
09 3 77 444	Tirschenreuth, 7 gemfr. Gebiete .....	50,83	—	—	—
09 3 77	zusammen ...	1 084,93	79 689	73	X
09 3	Reg.-Bez. zusammen ...	9 691,31	1 020 432	105	X



3 Gemeinden in systematischer Ordnung mit Schlüsselnummer, Fläche, Bevölkerung,  
Bevölkerungsdichte und Postleitzahl am 31.12.1991

Schlüssel- nummer	Land, Reg.-Bezirk, Kreis, Gemeinde	Fläche km 2	Bevölkerung	Ein- wohner je km 2	Post- leitz- zahl
09 4	Reg.-Bez. Oberfranken				
09 4 61 000	Bamberg, Stadt .....	54,73	70 689	1 292	8600
09 4 62 000	Bayreuth, Stadt .....	66,89	72 777	1 088	8580
09 4 63 000	Coburg, Stadt .....	47,14	44 693	948	8630
09 4 64 000	Hof, Stadt .....	57,89	52 859	913	8670
09 4 71	Bamberg				
	Sitz: Bamberg, Stadt				
09 4 71 111	Altendorf .....	8,65	1 660	192	8602
09 4 71 115	Baunach, Stadt .....	26,13	3 387	130	8611
09 4 71 117	Bischberg .....	17,55	5 521	315	8609
09 4 71 119	Breitengüßbach .....	16,82	3 947	235	8613
09 4 71 120	Burgebrach, Markt .....	88,38	5 344	60	8602
09 4 71 122	Burgwindheim, Markt .....	37,26	1 453	39	8602
09 4 71 123	Buttenheim, Markt .....	30,02	2 844	95	8602
09 4 71 128	Ebrach, Markt .....	29,58	2 030	69	8612
09 4 71 131	Frensdorf .....	43,87	3 947	90	8602
09 4 71 133	Gerach .....	6,15	957	156	8601
09 4 71 137	Gundelsheim .....	3,78	3 074	813	8601
09 4 71 140	Hallstadt, Stadt .....	14,76	7 996	542	8605
09 4 71 142	Heiligenstadt i. OFr., Markt .....	76,73	3 593	47	8551
09 4 71 145	Hirschaid, Markt .....	41,02	9 550	233	8606
09 4 71 150	Kemmern .....	8,27	2 299	278	8601
09 4 71 151	Königsfeld .....	42,85	1 332	31	8601
09 4 71 152	Lauter .....	12,40	1 072	86	8601
09 4 71 154	Lisberg .....	8,36	1 487	178	8602
09 4 71 155	Litzendorf .....	25,85	5 359	207	8615
09 4 71 159	Memmelsdorf .....	26,26	8 168	311	8608
09 4 71 165	Oberhaid .....	27,04	4 407	163	8616
09 4 71 169	Pettstadt .....	9,86	1 518	154	8602
09 4 71 172	Pommersfelden .....	35,81	2 372	66	8602
09 4 71 173	Priesendorf .....	8,34	1 292	155	8602
09 4 71 174	Rattelsdorf, Markt .....	37,29	4 152	111	8601
09 4 71 175	Reckendorf .....	8,59	1 601	186	8601
09 4 71 185	Scheßlitz, Stadt .....	94,89	6 873	72	8604
09 4 71 186	Schönbrunn i. Steigerwald .....	24,69	1 763	71	8602
09 4 71 189	Stadelhofen .....	41,08	1 248	30	8601
09 4 71 191	Stegaurach .....	23,81	5 547	233	8602
09 4 71 195	Strullendorf .....	31,72	7 132	225	8618
09 4 71 207	Viereth-Trunstadt .....	15,80	3 120	197	8602
09 4 71 208	Walsdorf .....	16,22	1 810	112	8602
09 4 71 209	Wattendorf .....	22,23	7 19	32	8601
09 4 71 214	Zapfendorf, Markt .....	30,56	4 458	146	8619
09 4 71 220	Schlüsselhof, Stadt .....	70,22	5 353	76	8602
09 4 71 444	Bamberg, 12 gemfr. Gebiete .....	105,43	—	—	—
09 4 71	zusammen ...	1 168,27	128 385	110	X
09 4 72	Bayreuth				
	Sitz: Bayreuth, Stadt				
09 4 72 111	Ahorntal .....	41,69	2 140	51	8581
09 4 72 115	Aufseß .....	29,39	1 322	45	8551
09 4 72 116	Bad Berneck i. Fichtelgebirge, Stadt .....	33,55	5 178	154	8582
09 4 72 118	Betzenstein, Stadt .....	51,84	2 540	49	8571
09 4 72 119	Bindlach .....	37,60	5 494	146	8589
09 4 72 121	Bischofsgrün .....	8,38	2 286	273	8583
09 4 72 127	Creußen, Stadt .....	57,67	4 851	84	8587
09 4 72 131	Eckersdorf .....	36,19	4 967	137	8581
09 4 72 133	Etmannsberg .....	19,90	969	49	8581
09 4 72 138	Fichtelberg .....	4,90	2 460	502	8591
09 4 72 139	Gefrees, Stadt .....	50,31	4 920	98	8586
09 4 72 140	Gesees .....	9,90	1 072	108	8581
09 4 72 141	Glashütten .....	3,53	1 201	340	8581

3 Gemeinden in systematischer Ordnung mit Schlüsselnummer, Fläche, Bevölkerung, Bevölkerungsdichte und Postleitzahl am 31.12.1991

Schlüssel- nummer	Land, Reg.-Bezirk, Kreis, Gemeinde	Fläche km 2	Bevölkerung	Ein- wohner je km 2	Post- leitz- zahl
09 4 72 143	Goldkronach, Stadt	23,24	3 052	131	8581
09 4 72 146	Haag	10,13	856	85	8587
09 4 72 150	Heinersreuth	14,63	3 699	253	8581
09 4 72 154	Hollfeld, Stadt	80,64	5 168	64	8607
09 4 72 155	Hummeltal	18,40	2 125	115	8581
09 4 72 156	Kirchenpingarten	27,53	1 215	44	8588
09 4 72 164	Mehlmeisel	12,65	1 424	113	8591
09 4 72 166	Mistelbach	6,12	1 582	258	8581
09 4 72 167	Mistelgau	39,40	3 276	83	8581
09 4 72 175	Pegnitz, Stadt	99,98	13 914	139	8570
09 4 72 176	Plankenfels	14,01	840	60	8581
09 4 72 177	Pleeh, Markt	15,29	1 203	79	8571
09 4 72 179	Pottenstein, Stadt	73,26	5 446	74	8573
09 4 72 180	Prebitz	20,98	1 045	50	8587
09 4 72 184	Schnabelwald, Markt	21,27	927	44	8571
09 4 72 188	Seybothenreuth	15,69	845	54	8581
09 4 72 190	Speichersdorf	50,92	5 054	99	8585
09 4 72 197	Waischenfeld, Stadt	55,65	3 081	55	8551
09 4 72 198	Warmensteinach	7,42	2 773	374	8581
09 4 72 199	Weidenberg, Markt	59,14	6 051	102	8588
09 4 72 444	Bayreuth, 21 gemfr. Gebiete	221,80	—	—	—
09 4 72	zusammen ...	1 273,00	102 976	81	X
09 4 73	Coburg				
	Sitz: Coburg, Stadt				
09 4 73 112	Ahorn	19,83	4 492	227	8637
09 4 73 120	Dörfles-Esbach	3,82	3 588	939	8635
09 4 73 121	Ebersdorf b. Coburg	26,36	6 047	229	8624
09 4 73 132	Großheirath	22,15	2 020	91	8621
09 4 73 134	Grub a. Forst	11,97	2 992	250	8621
09 4 73 138	Itzgrund	33,09	1 946	59	8621
09 4 73 141	Lautertal	31,38	3 397	108	8639
09 4 73 144	Meeder	73,59	3 710	50	8638
09 4 73 151	Neustadt b. Coburg, Stadt	61,89	16 931	274	8632
09 4 73 153	Niederfüllbach	2,59	1 393	538	8631
09 4 73 158	Rodach b. Coburg, Stadt	77,66	6 487	84	8634
09 4 73 159	Rödental, Stadt	49,97	13 066	261	8633
09 4 73 165	Seßlach, Stadt	72,52	3 972	55	8601
09 4 73 166	Sonnefeld	34,67	5 243	151	8625
09 4 73 170	Untersiemau	20,51	3 985	194	8621
09 4 73 174	Weidhausen b. Coburg	9,62	3 126	325	8621
09 4 73 175	Weitramsdorf	29,81	4 563	153	8636
09 4 73 444	Coburg, 4 gemfr. Gebiete	10,11	—	—	—
09 4 73	zusammen ...	591,54	86 958	147	X
09 4 74	Forchheim				
	Sitz: Forchheim, Stadt				
09 4 74 119	Dormitz	4,57	1 677	367	8524
09 4 74 121	Ebermannstadt, Stadt	49,97	6 213	124	8553
09 4 74 122	Effeltrich	11,92	2 190	184	8521
09 4 74 123	Eggolsheim, Markt	49,04	5 479	112	8557
09 4 74 124	Egloffstein, Markt	28,03	2 118	76	8551
09 4 74 126	Forchheim, Stadt	40,01	30 343	758	8550
09 4 74 129	Gößweinstein, Markt	57,70	4 348	75	8556
09 4 74 132	Gräfenberg, Stadt	37,90	3 935	104	8554
09 4 74 133	Hallerndorf	31,57	3 236	103	8551
09 4 74 134	Hausen	10,92	3 135	287	8551
09 4 74 135	Heroldsbach	15,29	4 135	270	8551
09 4 74 137	Hetzles	11,74	1 159	99	8524
09 4 74 138	Hiltlpoltstein, Markt	25,62	1 402	55	8551
09 4 74 140	Igensdorf, Markt	28,82	3 507	122	8551
09 4 74 143	Kirch Ehrenbach	8,20	2 260	276	8551
09 4 74 144	Kleinsendelbach	7,49	1 416	189	8524
09 4 74 145	Kunreuth	9,78	1 340	137	8551
09 4 74 146	Langensendelbach	9,58	2 527	264	8521
09 4 74 147	Leutenbach	19,38	1 639	85	8551
09 4 74 154	Neunkirchen a. Brand, Markt	26,37	6 800	258	8524

3 Gemeinden in systematischer Ordnung mit Schlüsselnummer, Fläche, Bevölkerung, Bevölkerungsdichte und Postleitzahl am 31.12.1991

Schlüssel- nummer	Land, Reg.-Bezirk, Kreis, Gemeinde	Fläche km 2	Bevölkerung	Ein- wohner je km 2	Post- leitzahl-
09 4 74 156	Obertrubach .....	21,15	2 238	106	8571
09 4 74 158	Pinzberg .....	13,33	1 824	137	8551
09 4 74 160	Poxdorf .....	5,16	1 440	279	8521
09 4 74 161	Pretzfeld, Markt .....	24,20	2 296	95	8551
09 4 74 168	Unterleinleiter .....	12,48	1 247	100	8551
09 4 74 171	Weilersbach .....	8,62	1 874	217	8551
09 4 74 173	Weißenohe .....	4,71	1 002	213	8551
09 4 74 175	Wiesenthau .....	6,39	1 601	251	8551
09 4 74 176	Wiesenttal, Markt .....	45,90	2 644	58	8551
09 4 74 444	Forchheim, 1 gemfr. Gebiet .....	17,05	—	—	—
09 4 74	zusammen ...	642,89	105 025	163	X
09 4 75	Hof				
	Sitz: Hof, Stadt				
09 4 75 112	Bad Steben, Markt .....	25,84	3 788	147	8675
09 4 75 113	Berg .....	38,93	2 649	68	8683
09 4 75 120	Döhlau .....	15,24	3 576	235	8671
09 4 75 123	Feilitzsch .....	30,21	2 455	81	8671
09 4 75 127	Gattendorf .....	22,18	1 004	45	8671
09 4 75 128	Geroldsdgrün .....	15,58	3 640	234	8682
09 4 75 136	Helmbrechts, Stadt .....	58,65	10 152	173	8662
09 4 75 137	Issigau .....	18,69	1 272	68	8671
09 4 75 141	Köditz .....	31,59	2 284	72	8671
09 4 75 142	Konradsreuth .....	43,33	3 491	81	8684
09 4 75 145	Leupoldsgrün .....	10,26	1 390	135	8671
09 4 75 146	Lichtenberg, Stadt .....	9,47	1 203	127	8671
09 4 75 154	Münchberg, Stadt .....	68,79	12 077	176	8660
09 4 75 156	Naila, Stadt .....	37,05	8 965	242	8674
09 4 75 158	Oberkotzau, Markt .....	21,50	5 590	260	8679
09 4 75 161	Regnitzlosau .....	39,91	2 661	67	8671
09 4 75 162	Rehau, Stadt .....	80,33	10 385	129	8673
09 4 75 165	Schauenstein, Stadt .....	26,66	2 400	90	8685
09 4 75 168	Schwarzenbach a.d. Saale, Stadt .....	58,83	8 372	142	8676
09 4 75 169	Schwarzenbach a. Wald, Stadt .....	36,66	5 780	158	8678
09 4 75 171	Selbitz, Stadt .....	27,69	5 005	181	8677
09 4 75 174	Sparneck, Markt .....	16,47	1 901	115	8663
09 4 75 175	Stammbach, Markt .....	34,66	2 781	80	8664
09 4 75 181	Töpen .....	20,80	1 100	53	8671
09 4 75 182	Trogen .....	12,32	1 384	112	8671
09 4 75 184	Weißdorf .....	21,91	1 299	59	8661
09 4 75 189	Zell, Markt .....	31,17	2 208	71	8665
09 4 75 444	Hof, 5 gemfr. Gebiete .....	37,60	—	—	—
09 4 75	zusammen ...	892,32	108 812	122	X
09 4 76	Kronach				
	Sitz: Kronach, Stadt				
09 4 76 145	Kronach, Stadt .....	66,99	18 622	278	8640
09 4 76 146	Küps, Markt .....	35,64	7 334	206	8643
09 4 76 152	Ludwigsstadt, Stadt .....	56,81	4 058	71	8642
09 4 76 154	Mitwitz, Markt .....	33,20	3 253	98	8621
09 4 76 159	Nordhalben, Markt .....	16,98	2 354	139	8646
09 4 76 164	Pressig, Markt .....	53,19	4 513	85	8644
09 4 76 166	Reichenbach .....	8,41	948	113	8641
09 4 76 171	Schneckenlohe .....	9,31	1 173	126	8621
09 4 76 175	Steinbach a. Wald .....	35,60	3 823	107	8641
09 4 76 177	Steinwiesen, Markt .....	45,85	4 134	90	8645
09 4 76 178	Stockheim .....	25,36	5 320	210	8647
09 4 76 179	Tettau, Markt .....	23,81	2 969	125	8648
09 4 76 180	Teuschnitz, Stadt .....	33,99	2 547	75	8641
09 4 76 182	Tschirn .....	13,46	721	54	8641
09 4 76 183	Marktrodach, Markt .....	33,33	3 901	117	8641
09 4 76 184	Wallenfels, Stadt .....	45,62	3 486	76	8649
09 4 76 185	Weißbrunn .....	26,40	3 172	120	8641
09 4 76 189	Wilhelmsthal .....	41,44	4 448	107	8641
09 4 76 444	Kronach, 7 gemfr. Gebiete .....	46,15	—	—	—
09 4 76	zusammen ...	651,54	76 776	118	X

3 Gemeinden in systematischer Ordnung mit Schlüsselnummer, Fläche, Bevölkerung,  
Bevölkerungsdichte und Postleitzahl am 31.12.1991

Schlüssel- nummer	Land, Reg.-Bezirk, Kreis, Gemeinde	Fläche km 2	Bevölkerung	Ein- wohner je km 2	Post- leitzahl-
09 4 77	Kulmbach				
	Sitz: Kulmbach, Stadt				
09 4 77 117	Grafengehaig, Markt .....	20,81	1 093	53	8651
09 4 77 118	Guttenberg .....	10,66	530	50	8651
09 4 77 119	Harsdorf .....	11,25	788	70	8581
09 4 77 121	Himmelkron .....	23,06	3 053	132	8581
09 4 77 124	Kasendorf, Markt .....	39,01	2 428	62	8658
09 4 77 127	Ködnitz .....	19,62	1 729	88	8651
09 4 77 128	Kulmbach, Stadt .....	92,76	28 118	303	8650
09 4 77 129	Kupferberg, Stadt .....	8,28	1 164	141	8651
09 4 77 135	Ludwigschorgast, Markt .....	5,95	950	160	8651
09 4 77 136	Mainleus .....	47,51	6 451	136	8653
09 4 77 138	Marktleugast, Markt .....	33,88	3 993	118	8654
09 4 77 139	Marktschorgast, Markt .....	15,78	1 666	106	8581
09 4 77 142	Neudrossenfeld .....	45,43	3 169	70	8581
09 4 77 143	Neuenmarkt .....	18,94	2 968	157	8655
09 4 77 148	Presseck, Markt .....	52,13	2 458	47	8657
09 4 77 151	Rugendorf .....	17,38	1 036	60	8651
09 4 77 156	Stadtsteinach, Stadt .....	39,78	3 513	88	8652
09 4 77 157	Thurnau, Markt .....	57,26	4 222	74	8656
09 4 77 158	Trebgast .....	17,09	1 649	96	8651
09 4 77 159	Untersteinach .....	11,42	2 005	176	8659
09 4 77 163	Wirsberg, Markt .....	17,21	1 885	110	8655
09 4 77 164	Wonsees, Markt .....	36,79	1 078	29	8601
09 4 77 444	Kulmbach, 2 gemfr. Gebiete .....	14,50	—	—	—
09 4 77	zusammen ...	656,50	75 946	116	X
09 4 78	Lichtenfels				
	Sitz: Lichtenfels, Stadt				
09 4 78 111	Altenkunstadt .....	28,90	5 014	173	8621
09 4 78 116	Burgkunstadt, Stadt .....	40,59	6 749	166	8622
09 4 78 120	Ebensfeld, Markt .....	68,72	5 646	82	8629
09 4 78 127	Hochstadt a. Main .....	13,77	1 725	125	8621
09 4 78 139	Lichtenfels, Stadt .....	122,29	21 180	173	8620
09 4 78 143	Marktgraitz, Markt .....	3,74	1 312	351	8627
09 4 78 144	Marktzeuln, Markt .....	6,88	1 635	238	8621
09 4 78 145	Michelau i. OFr. ....	19,35	6 644	343	8626
09 4 78 155	Redwitz a.d. Rodach .....	14,66	3 345	228	8627
09 4 78 165	Staffelstein, Stadt .....	99,41	10 454	105	8623
09 4 78 176	Weismain, Stadt .....	81,05	4 802	59	8628
09 4 78 444	Lichtenfels, 3 gemfr. Gebiete .....	22,48	—	—	—
09 4 78	zusammen ...	521,84	68 506	131	X
09 4 79	Wunsiedel i. Fichtelgebirge				
	Sitz: Wunsiedel, Stadt				
09 4 79 111	Bad Alexandersbad .....	8,92	1 393	156	8591
09 4 79 112	Arzberg, Stadt .....	35,49	6 932	195	8594
09 4 79 126	Höchstädt i. Fichtelgebirge .....	14,95	1 143	76	8671
09 4 79 127	Hohenberg a.d. Eger, Stadt .....	8,21	1 585	193	8591
09 4 79 129	Kirchenlamitz, Stadt .....	46,60	4 458	96	8686
09 4 79 135	Marktleuthen, Stadt .....	33,62	4 069	121	8688
09 4 79 136	Marktrechwitz, Stadt .....	49,55	19 080	385	8590
09 4 79 138	Nagel .....	7,79	2 001	257	8591
09 4 79 145	Röslau .....	29,84	2 816	94	8689
09 4 79 147	Schirnding, Markt .....	7,90	1 804	228	8591
09 4 79 150	Schönwald, Stadt .....	19,18	4 036	210	8671
09 4 79 152	Selb, Stadt .....	61,38	19 771	322	8672
09 4 79 158	Thiersheim, Markt .....	23,70	2 293	97	8591
09 4 79 159	Thierstein, Markt .....	11,36	1 428	126	8671
09 4 79 161	Tröstau .....	19,28	2 497	130	8591
09 4 79 166	Weißensstadt, Stadt .....	42,21	3 943	93	8687
09 4 79 169	Wunsiedel, Stadt .....	54,89	10 311	188	8592
09 4 79 444	Wunsiedel i. Fichtelgeb., 14 gemfr. Gebiete .....	131,88	—	—	—
09 4 79	zusammen ...	606,75	89 560	148	X
09 4	Reg.-Bez. zusammen ...	7 231,30	1 083 962	150	X

3 Gemeinden in systematischer Ordnung mit Schlüsselnummer, Fläche, Bevölkerung,  
Bevölkerungsdichte und Postleitzahl am 31.12.1991

Schlüssel- nummer	Land, Reg.-Bezirk, Kreis, Gemeinde	Fläche km 2	Bevölkerung	Ein- wohner je km 2	Post- leitzahl
09 5	Reg.-Bez. Mittelfranken				
09 5 61 000	Ansbach, Stadt .....	99,94	38 378	384	8800
09 5 62 000	Erlangen, Stadt .....	76,97	102 433	1 331	8520
09 5 63 000	Fürth, Stadt .....	63,34	105 297	1 662	8510
09 5 64 000	Nürnberg, Stadt .....	185,78	497 496	2 678	8500
09 5 65 000	Schwabach, Stadt .....	40,71	36 144	888	8540
09 5 71	Ansbach				
	Sitz: Ansbach, Stadt				
09 5 71 111	Adelshofen .....	27,14	1 012	37	8801
09 5 71 113	Arberg, Markt .....	31,31	2 076	66	8826
09 5 71 114	Aurach .....	36,68	2 729	74	8801
09 5 71 115	Bechhofen, Markt .....	61,95	5 692	92	8809
09 5 71 122	Bruckberg .....	7,62	1 288	169	8802
09 5 71 125	Buch a. Wald .....	26,47	912	34	8801
09 5 71 127	Burgoberbach .....	12,59	2 849	226	8802
09 5 71 128	Burk .....	14,22	1 226	86	8802
09 5 71 130	Colmberg, Markt .....	38,35	1 845	48	8801
09 5 71 132	Dentlein a. Forst, Markt .....	18,03	2 421	134	8801
09 5 71 134	Diebach .....	22,37	1 010	45	8813
09 5 71 135	Dietenhofen, Markt .....	63,97	4 947	77	8501
09 5 71 136	Dinkelsbühl, Stadt .....	75,13	11 271	150	8804
09 5 71 137	Dombühl, Markt .....	17,90	1 346	75	8801
09 5 71 139	Dürrwangen, Markt .....	23,03	2 566	111	8817
09 5 71 141	Ehingen .....	47,63	1 970	41	8821
09 5 71 145	Feuchtwangen, Stadt .....	137,38	11 179	81	8805
09 5 71 146	Flachslanden, Markt .....	40,90	2 326	57	8802
09 5 71 152	Gebstättel .....	19,12	1 557	81	8801
09 5 71 154	Geroifingen .....	12,59	1 061	84	8821
09 5 71 155	Geslau .....	41,96	1 315	31	8801
09 5 71 165	Heilsbronn, Stadt .....	62,21	8 167	131	8807
09 5 71 166	Herrieden, Stadt .....	81,71	6 841	84	8808
09 5 71 169	Insingen .....	21,32	1 021	48	8801
09 5 71 170	Langfurth .....	21,17	2 036	96	8821
09 5 71 171	Lehrberg, Markt .....	50,87	2 754	54	8818
09 5 71 174	Leutershausen, Stadt .....	84,13	5 220	62	8811
09 5 71 175	Lichtenau, Markt .....	41,31	3 672	89	8814
09 5 71 177	Merkendorf, Stadt .....	26,07	2 360	91	8828
09 5 71 178	Mittelleschenbach .....	10,53	1 477	140	8821
09 5 71 179	Mönchsroth .....	11,93	1 401	117	8801
09 5 71 180	Neuendettelsau .....	33,77	7 090	210	8806
09 5 71 181	Neusitz .....	13,71	1 641	120	8801
09 5 71 183	Oberdachstetten .....	23,66	1 285	54	8802
09 5 71 188	Ohrenbach .....	22,71	720	32	8801
09 5 71 189	Ornbau, Stadt .....	15,15	1 509	100	8829
09 5 71 190	Petersaurach .....	41,81	4 226	101	8815
09 5 71 192	Röckingen .....	10,91	734	67	8821
09 5 71 193	Rothenburg ob der Tauber, Stadt .....	41,75	11 771	282	8803
09 5 71 194	Rügland .....	20,89	1 094	52	8802
09 5 71 196	Sachsen b. Ansbach .....	21,03	3 117	148	8802
09 5 71 198	Schillingsfürst, Stadt .....	27,55	2 447	89	8813
09 5 71 199	Schnelldorf .....	51,59	3 179	62	8816
09 5 71 200	Schopfloch, Markt .....	15,34	2 825	184	8819
09 5 71 205	Steinsfeld .....	31,78	1 203	38	8801
09 5 71 208	Unterschwaningen .....	18,57	854	46	8821
09 5 71 214	Wassertrüdingen, Stadt .....	53,58	5 957	111	8822
09 5 71 216	Weidenbach, Markt .....	21,71	1 946	90	8825
09 5 71 217	Weihenzell .....	45,15	2 351	52	8802
09 5 71 218	Weiltingen, Markt .....	24,01	1 285	54	8821
09 5 71 222	Wettringen .....	21,47	885	41	8801
09 5 71 223	Wieseth .....	20,63	1 373	67	8802
09 5 71 224	Wilburgstetten .....	25,30	2 067	82	8801
09 5 71 225	Windelsbach .....	38,53	980	25	8801
09 5 71 226	Windsbach, Stadt .....	68,15	5 343	78	8812

3 Gemeinden in systematischer Ordnung mit Schlüsselnummer, Fläche, Bevölkerung,  
Bevölkerungsdichte und Postleitzahl am 31.12.1991

Schlüssel- nummer	Land, Reg.-Bezirk, Kreis, Gemeinde	Fläche km 2	Bevölkerung	Ein- wohner je km 2	Post- leitzahl-
09 5 71 227	Wittelshofen .....	24,22	1 346	56	8821
09 5 71 228	Wörnitz .....	24,41	1 339	55	8801
09 5 71 229	Wolframs-Eschenbach, Stadt .....	25,46	2 259	89	8802
09 5 71 444	Ansbach, 1 gemfr. Gebiet .....	1,82	—	—	—
09 5 71	zusammen ...	1 972,25	168 373	85	X
09 5 72	Erlangen-Höchstadt				
	Sitz: Erlangen, Stadt				
09 5 72 111	Adelsdorf .....	31,67	6 390	202	8555
09 5 72 114	Aurachtal .....	18,40	2 281	124	8521
09 5 72 115	Baiersdorf, Stadt .....	11,77	6 322	537	8523
09 5 72 119	Bubenreuth .....	4,13	4 170	1 010	8526
09 5 72 120	Buckenhof .....	1,38	2 809	2 036	8520
09 5 72 121	Eckental, Markt .....	29,71	12 939	436	8501
09 5 72 126	Gremsdorf .....	12,96	1 315	101	8551
09 5 72 127	Großenseebach .....	7,21	2 142	297	8521
09 5 72 130	Hemhofen .....	6,86	4 941	720	8551
09 5 72 131	Heroldsberg, Markt .....	11,03	6 939	629	8501
09 5 72 132	Herzogenaurach, Stadt .....	47,73	20 910	438	8522
09 5 72 133	Heßdorf .....	24,79	2 929	118	8521
09 5 72 135	Höchstadt a.d. Aisch, Stadt .....	70,84	12 236	173	8552
09 5 72 137	Kalchreuth .....	10,84	2 735	252	8501
09 5 72 139	Lonnerstadt, Markt .....	22,78	1 724	76	8531
09 5 72 141	Marloffstein .....	6,63	1 556	235	8525
09 5 72 142	Möhrendorf .....	13,17	3 829	291	8521
09 5 72 143	Mühlhausen, Markt .....	16,61	1 437	87	8602
09 5 72 147	Oberreichenbach .....	4,83	800	166	8521
09 5 72 149	Röttenbach .....	7,74	4 530	585	8551
09 5 72 154	Spardorf .....	3,22	1 991	618	8521
09 5 72 158	Uttenreuth .....	5,93	4 694	792	8525
09 5 72 159	Vestenbergsreuth, Markt .....	31,88	1 273	40	8531
09 5 72 160	Wachenroth, Markt .....	23,17	1 710	74	8602
09 5 72 164	Weisendorf, Markt .....	36,73	4 607	125	8521
09 5 72 444	Erlangen-Höchstadt, 10 gemfr. Gebiete ...	102,90	—	—	—
09 5 72	zusammen ...	564,91	117 209	207	X
09 5 73	Fürth				
	Sitz: Fürth, Stadt				
09 5 73 111	Ammerndorf, Markt .....	5,06	1 400	277	8501
09 5 73 114	Cadolzburg, Markt .....	45,44	8 650	190	8501
09 5 73 115	Großhabersdorf .....	35,50	3 631	102	8501
09 5 73 120	Langenzenn, Stadt .....	46,30	9 228	199	8506
09 5 73 122	Oberasbach .....	12,12	16 299	1 345	8507
09 5 73 123	Obermichelbach .....	9,29	2 070	223	8501
09 5 73 124	Puschendorf .....	3,39	1 768	522	8501
09 5 73 125	Roßtal, Markt .....	44,41	8 651	195	8501
09 5 73 126	Seukendorf .....	8,50	2 344	276	8501
09 5 73 127	Stein, Stadt .....	19,51	13 933	714	8504
09 5 73 129	Tuchenbach .....	6,50	1 008	155	8501
09 5 73 130	Veltsbronn .....	16,16	5 761	356	8501
09 5 73 133	Wilhermsdorf, Markt .....	26,63	4 159	156	8534
09 5 73 134	Zirndorf, Stadt .....	28,79	21 660	752	8502
09 5 73	zusammen ...	307,60	100 562	327	X
09 5 74	Nürnberger Land				
	Sitz: Lauf a.d. Pegnitz, Stadt				
09 5 74 111	Alfeld .....	17,95	1 105	62	8561
09 5 74 112	Altdorf b. Nürnberg, Stadt .....	48,59	13 983	288	8503
09 5 74 117	Burgthann .....	39,18	10 011	256	8501
09 5 74 120	Engelthal .....	13,62	1 049	77	8561
09 5 74 123	Feucht, Markt .....	9,19	12 953	1 409	8501
09 5 74 128	Happurg .....	42,60	3 688	87	8569
09 5 74 129	Hartenstein .....	22,80	1 691	74	8564
09 5 74 131	Henfenfeld .....	6,65	1 886	284	8561

3 Gemeinden in systematischer Ordnung mit Schlüsselnummer, Fläche, Bevölkerung, Bevölkerungsdichte und Postleitzahl am 31.12.1991

Schlüssel- nummer	Land, Reg.-Bezirk, Kreis, Gemeinde	Fläche km 2	Bevölkerung	Ein- wohner je km 2	Post- leit- zahl-
09 5 74 132	Hersbruck, Stadt .....	22,90	12 086	528	8562
09 5 74 135	Kirchensittenbach .....	43,20	2 139	50	8565
09 5 74 138	Lauf a.d. Pegnitz, Stadt .....	59,82	23 795	398	8560
09 5 74 139	Leinburg .....	29,41	5 767	196	8566
09 5 74 140	Neuhaus a.d. Pegnitz, Markt .....	23,95	3 138	131	8574
09 5 74 141	Neunkirchen a. Sand .....	14,13	4 459	316	8567
09 5 74 145	Offenhausen .....	22,49	1 431	64	8561
09 5 74 146	Ottensoos .....	10,01	1 726	172	8561
09 5 74 147	Pommelsbrunn .....	50,04	5 115	102	8561
09 5 74 150	Reichenschwand .....	6,84	2 142	313	8561
09 5 74 152	Röthenbach a.d. Pegnitz, Stadt .....	13,13	13 183	1 004	8505
09 5 74 154	Rückersdorf .....	3,57	4 155	1 164	8501
09 5 74 155	Schnaittach, Markt .....	49,36	7 644	155	8563
09 5 74 156	Schwaig b. Nürnberg .....	5,91	8 236	1 394	8501
09 5 74 157	Schwarzenbruck .....	22,21	8 650	389	8501
09 5 74 158	Simmelsdorf .....	40,85	3 145	77	8568
09 5 74 160	Velden, Stadt .....	21,33	1 725	81	8564
09 5 74 161	Vorra .....	22,07	2 035	92	8561
09 5 74 164	Winkelhaid .....	6,52	3 679	564	8501
09 5 74 444	Nürnberger Land, 15 gemfr. Gebiete .....	132,29	—	—	—
09 5 74	zusammen ...	800,61	160 616	201	X
09 5 75	Neustadt a.d. Aisch-Bad Windsheim				
	Sitz: Neustadt a.d. Aisch, Stadt				
09 5 75 112	Bad Windsheim, Stadt .....	78,35	11 820	151	8532
09 5 75 113	Baudenbach, Markt .....	22,09	1 040	47	8531
09 5 75 115	Burgbernheim, Stadt .....	42,30	2 742	65	8801
09 5 75 116	Burghaslach, Markt .....	44,02	2 196	50	8602
09 5 75 117	Dachsbach, Markt .....	20,55	1 485	72	8531
09 5 75 118	Diespeck .....	21,01	3 007	143	8531
09 5 75 119	Dietersheim .....	31,20	1 939	62	8531
09 5 75 121	Emskirchen, Markt .....	67,29	5 231	78	8535
09 5 75 122	Ergersheim .....	30,06	1 141	38	8531
09 5 75 124	Gallmersgarten .....	15,23	798	52	8801
09 5 75 125	Gerhardshofen .....	27,21	1 514	56	8531
09 5 75 127	Gollhofen .....	17,04	784	46	8701
09 5 75 128	Gutenstetten .....	21,37	1 145	54	8531
09 5 75 129	Hagenbüchach .....	11,49	896	78	8531
09 5 75 130	Hemmersheim .....	23,83	704	30	8701
09 5 75 133	Illesheim .....	21,43	859	40	8531
09 5 75 134	Ippesheim, Markt .....	23,56	1 133	48	8701
09 5 75 135	Ipsheim, Markt .....	42,25	1 893	45	8531
09 5 75 138	Langenfeld .....	7,20	817	113	8531
09 5 75 143	Marktbergel, Markt .....	24,21	1 561	64	8801
09 5 75 144	Markt Bibart, Markt .....	30,10	1 927	64	8536
09 5 75 145	Markt Erlbach, Markt .....	60,88	4 734	78	8531
09 5 75 146	Markt Nordheim, Markt .....	39,33	1 097	28	8531
09 5 75 147	Markt Taschendorf, Markt .....	27,70	978	35	8531
09 5 75 150	Münchsteinach .....	29,45	1 427	48	8531
09 5 75 152	Neuhof a.d. Zenn, Markt .....	30,84	1 887	61	8501
09 5 75 153	Neustadt a.d. Aisch, Stadt .....	61,22	11 635	190	8530
09 5 75 155	Oberickelsheim .....	18,23	717	39	8701
09 5 75 156	Obernzen, Markt .....	39,62	2 595	65	8802
09 5 75 157	Oberscheinfeld, Markt .....	42,25	1 269	30	8531
09 5 75 161	Scheinfeld, Stadt .....	45,09	4 557	101	8533
09 5 75 163	Simmershofen .....	34,17	1 024	30	8704
09 5 75 165	Sugenheim, Markt .....	63,35	2 428	38	8531
09 5 75 166	Trautskirchen .....	19,82	1 283	65	8501
09 5 75 167	Uehlfeld, Markt .....	31,22	2 396	77	8531
09 5 75 168	Uffenheim, Stadt .....	59,46	5 920	100	8704
09 5 75 179	Weigenheim .....	32,75	951	29	8704
09 5 75 181	Wilhelmsdorf .....	7,77	1 061	137	8531
09 5 75 444	Neustadt a.d. Aisch-Bad Windsh., 1 gemfr. Ge	2,74	—	—	—
09 5 75	zusammen ...	1 267,68	90 591	71	X

3 Gemeinden in systematischer Ordnung mit Schlüsselnummer, Fläche, Bevölkerung, Bevölkerungsdichte und Postleitzahl am 31.12.1991

Schlüssel- nummer	Land, Reg.-Bezirk, Kreis, Gemeinde	Fläche km 2	Bevölkerung	Ein- wohner je km 2	Post- leitzahl-
09 5 76	Roth				
	Sitz: Roth, Stadt				
09 5 76 111	Abenberg, Stadt .....	48,39	4 739	98	8549
09 5 76 113	Allersberg, Markt .....	59,64	7 469	125	8501
09 5 76 117	Büchenbach .....	30,77	4 538	147	8541
09 5 76 121	Georgensgmünd .....	46,96	5 648	120	8544
09 5 76 122	Greding, Stadt .....	103,84	6 778	65	8547
09 5 76 126	Heideck, Stadt .....	58,57	4 532	77	8548
09 5 76 127	Hilpoltstein, Stadt .....	89,44	11 033	123	8543
09 5 76 128	Kammerstein .....	37,11	2 445	66	8541
09 5 76 132	Schwanstetten, Markt .....	32,44	6 664	205	8501
09 5 76 137	Rednitzhembach .....	13,02	5 918	455	8540
09 5 76 141	Röttenbach .....	21,68	2 484	115	8541
09 5 76 142	Rohr .....	46,51	2 943	63	8541
09 5 76 143	Roth, Stadt .....	96,25	22 323	232	8542
09 5 76 147	Spalt, Stadt .....	55,74	5 021	90	8545
09 5 76 148	Thalmässing, Markt .....	80,53	5 283	66	8546
09 5 76 151	Wendelstein, Markt .....	50,00	15 041	301	8508
09 5 76 444	Roth, 5 gemfr. Gebiete .....	24,42	—	—	—
09 5 76	zusammen ...	895,31	112 859	126	X
09 5 77	Weißenburg-Gunzenhausen				
	Sitz: Weißenburg i. Bay., Stadt				
09 5 77 111	Absberg, Markt .....	18,98	1 215	64	8821
09 5 77 113	Alesheim .....	20,44	969	47	8831
09 5 77 114	Muhr a. See .....	10,95	1 622	148	8823
09 5 77 115	Bergen .....	19,92	1 013	51	8837
09 5 77 120	Burgsalach .....	19,30	1 119	58	8837
09 5 77 122	Dittenheim .....	29,32	1 683	57	8821
09 5 77 125	Ellingen, Stadt .....	31,25	3 432	110	8836
09 5 77 127	Ettenstatt .....	15,84	824	52	8831
09 5 77 133	Gnotzheim, Markt .....	12,48	774	62	8821
09 5 77 136	Gunzenhausen, Stadt .....	82,48	16 270	197	8820
09 5 77 138	Haundorf .....	51,36	2 156	42	8827
09 5 77 140	Heidenheim, Markt .....	52,28	2 849	54	8824
09 5 77 141	Höttlingen .....	19,26	1 092	57	8831
09 5 77 148	Langenaltheim .....	39,06	2 356	60	8831
09 5 77 149	Markt Berolzheim, Markt .....	14,54	1 258	87	8831
09 5 77 150	Meinheim .....	16,36	809	49	8831
09 5 77 151	Nennslingen, Markt .....	21,96	1 464	67	8837
09 5 77 158	Pappenheim, Stadt .....	64,30	4 559	71	8834
09 5 77 159	Pföfeld .....	23,88	1 296	54	8821
09 5 77 161	Pleinfeld, Markt .....	71,47	6 638	93	8835
09 5 77 162	Polzingen .....	33,88	1 905	56	8831
09 5 77 163	Raitenbuch .....	38,20	1 020	27	8837
09 5 77 168	Solnhofen .....	13,57	1 824	134	8838
09 5 77 172	Theilenhofen .....	20,33	1 065	52	8821
09 5 77 173	Treuchtlingen, Stadt .....	103,40	13 070	126	8830
09 5 77 177	Weißenburg i. Bay., Stadt .....	97,55	18 029	185	8832
09 5 77 179	Westheim .....	28,32	1 243	44	8821
09 5 77	zusammen ...	970,68	91 554	94	X
09 5	Reg.-Bez. zusammen ...	7 245,78	1 621 512	224	X
09 6	Reg.-Bez. Unterfranken				
09 6 61 000	Aschaffenburg, Stadt .....	62,56	64 466	1 030	8750
09 6 62 000	Schweinfurt, Stadt .....	35,88	54 520	1 520	8720
09 6 63 000	Würzburg, Stadt .....	87,66	128 512	1 466	8700



3 Gemeinden in systematischer Ordnung mit Schlüsselnummer, Fläche, Bevölkerung, Bevölkerungsdichte und Postleitzahl am 31.12.1991

Schlüssel- nummer	Land, Reg.-Bezirk, Kreis, Gemeinde	Fläche km 2	Bevölkerung	Ein- wohner je km 2	Post- leitz- zahl-
09 6 71	Aschaffenburg				
	Sitz: Aschaffenburg, Stadt				
09 6 71 111	Alzenau i. UFr., Stadt .....	59,30	17 322	292	8755
09 6 71 112	Bessenbach .....	29,98	5 198	173	8751
09 6 71 113	Blankenbach .....	3,96	1 426	360	8752
09 6 71 114	Karlstein a. Main .....	12,68	7 509	592	8757
09 6 71 119	Geiselbach .....	9,52	1 876	197	8752
09 6 71 120	Glattbach .....	3,53	3 403	964	8752
09 6 71 121	Goldbach .....	10,98	9 838	896	8758
09 6 71 122	Großostheim, Markt .....	44,29	14 358	324	8754
09 6 71 124	Haibach .....	7,35	8 100	1 102	8751
09 6 71 126	Heigenbrücken .....	6,70	2 544	380	8751
09 6 71 127	Heimbuchenthal .....	17,15	2 258	132	8751
09 6 71 128	Heinrichsthal .....	4,49	902	201	8752
09 6 71 130	Hösbach, Markt .....	30,59	12 583	411	8759
09 6 71 133	Johannesberg .....	13,63	3 615	265	8752
09 6 71 134	Kahl a. Main .....	10,64	7 129	670	8756
09 6 71 135	Kleinkahl .....	11,86	1 668	141	8752
09 6 71 136	Kleinstheim .....	13,90	7 574	545	8752
09 6 71 138	Krombach .....	10,65	1 894	178	8752
09 6 71 139	Laufach .....	15,62	4 964	318	8752
09 6 71 140	Mainaschaff .....	7,24	7 757	1 071	8752
09 6 71 141	Mespelbrunn .....	15,53	2 435	157	8751
09 6 71 143	Mömbris, Markt .....	35,91	11 674	325	8752
09 6 71 148	Rothenbuch .....	7,05	1 798	255	8751
09 6 71 150	Sailauf .....	13,81	3 405	247	8752
09 6 71 152	Schöllkrippen, Markt .....	12,65	3 575	283	8752
09 6 71 153	Sommerkahl .....	5,46	1 141	209	8752
09 6 71 155	Stockstadt a. Main .....	18,87	7 160	379	8751
09 6 71 156	Waldaschaff .....	6,60	3 810	577	8752
09 6 71 157	Weibersbrunn .....	2,84	2 060	725	8751
09 6 71 159	Westerngrund .....	8,88	1 701	192	8752
09 6 71 160	Danmbach .....	18,47	1 993	108	8751
09 6 71 162	Wiesen .....	5,64	1 160	206	8752
09 6 71 444	Aschaffenburg, 11 gemfr. Gebiete .....	223,29	—	—	—
09 6 71	zusammen ...	699,06	163 830	234	X
09 6 72	Bad Kissingen				
	Sitz: Bad Kissingen, Stadt				
09 6 72 111	Aura a.d. Saale .....	6,73	776	115	8737
09 6 72 112	Bad Bocklet, Markt .....	28,09	4 096	146	8733
09 6 72 113	Bad Brückenau, Stadt .....	23,71	6 823	288	8788
09 6 72 114	Bad Kissingen, Stadt .....	59,06	21 425	363	8730
09 6 72 117	Burkardoth, Markt .....	60,46	7 897	131	8736
09 6 72 121	Eifershausen, Markt .....	34,92	2 953	85	8731
09 6 72 122	Euerdorf, Markt .....	16,36	1 708	104	8737
09 6 72 124	Fuchsstadt .....	18,30	1 602	88	8731
09 6 72 126	Geroda, Markt .....	16,79	1 014	60	8781
09 6 72 127	Hammelburg, Stadt .....	128,90	12 080	94	8783
09 6 72 131	Maßbach, Markt .....	59,31	4 578	77	8734
09 6 72 134	Motten .....	23,80	1 741	73	8781
09 6 72 135	Münnerstadt, Stadt .....	93,12	8 034	86	8732
09 6 72 136	Nüdlingen .....	26,35	3 760	143	8738
09 6 72 138	Oberleichtersbach .....	27,53	1 931	70	8781
09 6 72 139	Oberthulba, Markt .....	52,24	4 647	89	8731
09 6 72 140	Oerlenbach .....	33,41	4 924	147	8735
09 6 72 142	Ramsthal .....	10,42	1 106	106	8731
09 6 72 143	Rannungen .....	17,34	1 164	67	8721
09 6 72 145	Riedenberg .....	13,24	1 169	88	8781
09 6 72 149	Schondra, Markt .....	28,51	1 687	59	8781
09 6 72 155	Sulzthal, Markt .....	15,10	914	61	8737
09 6 72 157	Thundorf i. UFr. ....	15,58	1 136	73	8734
09 6 72 161	Wartmannsroth .....	53,44	2 446	46	8781
09 6 72 163	Wildflecken, Markt .....	77,50	3 228	42	8789
09 6 72 166	Zeitlofs, Markt .....	27,57	2 269	82	8787
09 6 72 444	Bad Kissingen, 20 gemfr. Gebiete .....	168,89	—	—	—
09 6 72	zusammen ...	1 136,67	105 108	92	X

3 Gemeinden in systematischer Ordnung mit Schlüsselnummer, Fläche, Bevölkerung,  
Bevölkerungsdichte und Postleitzahl am 31.12.1991

Schlüssel- nummer	Land, Reg.-Bezirk, Kreis, Gemeinde	Fläche km 2	Bevölkerung	Ein- wohner je km 2	Post- leitzahl-
09 6 73	Rhön-Grabfeld				
	Sitz: Bad Neustadt a.d. Saale, Stadt				
09 6 73 113	Aubstadt .....	11,93	776	65	8741
09 6 73 114	Bad Neustadt a.d. Saale, Stadt .....	36,89	15 073	409	8740
09 6 73 116	Bastheim .....	41,74	2 416	58	8741
09 6 73 117	Bischofsheim a.d. Rhön, Stadt .....	67,77	4 915	73	8743
09 6 73 123	Fladungen, Stadt .....	46,45	2 372	51	8741
09 6 73 126	Großbardorf .....	16,54	966	58	8741
09 6 73 127	Großelbstadt .....	16,64	1 189	71	8741
09 6 73 129	Hausen .....	24,20	819	34	8741
09 6 73 130	Hendungen .....	22,85	1 066	47	8741
09 6 73 131	Herbstadt .....	20,69	719	35	8741
09 6 73 133	Heustreu .....	10,55	1 228	116	8741
09 6 73 134	Höchheim .....	25,26	1 316	52	8741
09 6 73 135	Hohenroth .....	17,14	2 893	169	8741
09 6 73 136	Hollstadt .....	24,32	1 534	63	8741
09 6 73 141	Bad Königshofen i. Grabfeld, Stadt .....	69,52	6 540	94	8742
09 6 73 142	Melrichstadt, Stadt .....	55,78	6 076	109	8744
09 6 73 146	Niederlauer .....	9,07	1 521	168	8741
09 6 73 147	Nordheim v.d. Rhön .....	16,56	1 300	79	8741
09 6 73 149	Opereisbach, Markt .....	67,66	2 900	43	8741
09 6 73 151	Oberstreu .....	22,62	1 553	69	8741
09 6 73 153	Ostheim v.d. Rhön, Stadt .....	40,73	3 870	95	8745
09 6 73 156	Rödelmaier .....	6,28	799	127	8741
09 6 73 160	Saal a.d. Saale, Markt .....	21,57	1 587	74	8741
09 6 73 161	Salz .....	8,65	1 738	201	8740
09 6 73 162	Sandberg .....	28,01	2 896	103	8741
09 6 73 163	Schönau a.d. Brend .....	15,58	1 381	89	8741
09 6 73 167	Sondheim v.d. Rhön .....	18,58	1 206	65	8741
09 6 73 170	Stockheim .....	19,86	1 143	58	8741
09 6 73 171	Strahlungen .....	13,43	907	68	8741
09 6 73 172	Sulzdorf a.d. Lederhecke .....	36,42	1 246	34	8729
09 6 73 173	Sulzfeld .....	22,51	1 733	77	8741
09 6 73 174	Trappstadt, Markt .....	25,80	1 010	39	8741
09 6 73 175	Unsleben .....	8,93	902	101	8741
09 6 73 182	Willmars .....	12,17	755	62	8741
09 6 73 183	Wollbach .....	7,58	1 201	158	8741
09 6 73 184	Wülfershausen a.d. Saale .....	18,13	1 504	83	8741
09 6 73 186	Burglauer .....	13,95	1 466	105	8731
09 6 73 444	Rhön-Grabfeld, 8 gemfr. Gebiete .....	79,50	—	—	—
09 6 73	zusammen ...	1 021,86	82 516	81	X
09 6 74	Haßberge				
	Sitz: Haßfurt, Stadt				
09 6 74 111	Aidhausen .....	35,03	1 948	56	8729
09 6 74 118	Breitbrunn .....	12,41	968	78	8601
09 6 74 120	Bundorf .....	30,44	1 042	34	8729
09 6 74 121	Burgpreppach, Markt .....	38,76	1 569	40	8729
09 6 74 129	Ebelsbach .....	25,82	3 834	148	8729
09 6 74 130	Ebern, Stadt .....	94,91	7 345	77	8603
09 6 74 133	Eltmann, Stadt .....	40,00	5 393	135	8729
09 6 74 139	Gädheim .....	9,58	1 188	124	8729
09 6 74 147	Haßfurt, Stadt .....	52,71	11 995	228	8728
09 6 74 149	Hofheim i. UFr., Stadt .....	53,95	5 009	93	8729
09 6 74 153	Riedbach .....	31,68	1 734	55	8729
09 6 74 159	Oberaurach .....	36,76	4 064	111	8729
09 6 74 160	Kirchlauter .....	16,93	1 442	85	8601
09 6 74 163	Knetzgau .....	43,95	5 921	135	8729
09 6 74 164	Königsberg i. Bay., Stadt .....	61,86	3 831	62	8729
09 6 74 171	Maroldsweisach, Markt .....	81,08	4 749	59	8617
09 6 74 180	Theres .....	30,77	2 541	83	8729
09 6 74 184	Pfarrweisach .....	28,44	1 566	55	8601
09 6 74 187	Rauhenebrach .....	46,82	3 164	68	8602
09 6 74 190	Rentweinsdorf, Markt .....	24,64	1 392	56	8601
09 6 74 195	Sand a. Main .....	6,54	2 867	438	8729
09 6 74 201	Stettfeld .....	11,31	1 087	96	8601
09 6 74 210	Untermerzbach .....	27,75	1 883	68	8601

3 Gemeinden in systematischer Ordnung mit Schlüsselnummer, Fläche, Bevölkerung,  
Bevölkerungsdichte und Postleitzahl am 31.12.1991

Schlüssel- nummer	Land, Reg.-Bezirk, Kreis, Gemeinde	Fläche km 2	Bevölkerung	Ein- wohner je km 2	Post- leitz- zahl
09 6 74 219	Wonfurt .....	17,37	1 665	96	8729
09 6 74 221	Zeil a. Main, Stadt .....	35,75	6 019	168	8729
09 6 74 444	Haßberge, 8 gemfr. Gebiete .....	61,27	—	—	—
09 6 74	zusammen ...	956,53	84 216	88	X
09 6 75	Kitzingen				
	Sitz: Kitzingen, Stadt				
09 6 75 111	Abtswind, Markt .....	12,81	727	57	8711
09 6 75 112	Albertshofen .....	3,80	1 965	517	8711
09 6 75 113	Biebelried .....	22,70	1 097	48	8710
09 6 75 114	Buchbrunn .....	4,57	866	189	8711
09 6 75 116	Castell .....	22,91	855	37	8711
09 6 75 117	Detfelbach, Stadt .....	60,92	6 450	106	8716
09 6 75 127	Geiselwind, Markt .....	48,77	2 182	45	8614
09 6 75 131	Großlangheim, Markt .....	14,78	1 411	95	8711
09 6 75 139	Iphofen, Stadt .....	78,05	4 205	54	8715
09 6 75 141	Kitzingen, Stadt .....	47,03	20 334	432	8710
09 6 75 142	Kleinlangheim, Markt .....	19,09	1 507	79	8711
09 6 75 144	Mainbernheim, Stadt .....	12,23	2 311	189	8717
09 6 75 146	Mainstockheim .....	8,52	1 677	197	8711
09 6 75 147	Marktbreit, Stadt .....	20,16	3 776	187	8713
09 6 75 148	Markt Einersheim, Markt .....	7,77	1 234	159	8711
09 6 75 149	Marktsteft, Stadt .....	10,49	1 659	158	8711
09 6 75 150	Martinsheim .....	23,22	968	42	8713
09 6 75 155	Nordheim a. Main .....	5,30	981	185	8711
09 6 75 156	Obernbreit, Markt .....	9,82	1 615	164	8711
09 6 75 158	Prichsenstadt, Stadt .....	48,85	2 901	59	8718
09 6 75 161	Rödelsee .....	11,50	1 439	125	8711
09 6 75 162	Rüdenhausen, Markt .....	6,88	723	105	8711
09 6 75 165	Schwarzach a. Main, Markt .....	21,11	3 308	157	8719
09 6 75 166	Segnitz .....	2,78	865	311	8713
09 6 75 167	Seinsheim, Markt .....	17,50	1 086	62	8711
09 6 75 169	Sommerach .....	5,67	1 213	214	8711
09 6 75 170	Sulzfeld a. Main .....	7,66	1 232	161	8711
09 6 75 174	Volkach, Stadt .....	60,43	9 014	149	8712
09 6 75 177	Wiesenbronn .....	10,57	878	83	8711
09 6 75 178	Wiesentheid, Markt .....	33,37	4 032	121	8714
09 6 75 179	Willanzheim, Markt .....	25,18	1 457	58	8711
09 6 75	zusammen ...	684,44	83 968	123	X
09 6 76	Miltenberg				
	Sitz: Miltenberg, Stadt				
09 6 76 111	Altenbuch .....	9,78	1 354	138	6981
09 6 76 112	Amorbach, Stadt .....	50,92	4 378	86	8762
09 6 76 116	Bürgstadt, Markt .....	17,39	4 053	233	8768
09 6 76 117	Collenberg .....	23,86	2 465	103	6981
09 6 76 118	Dorfprozelten .....	10,40	1 794	173	6981
09 6 76 119	Eichenbühl .....	31,24	2 811	90	8761
09 6 76 121	Elsenfeld, Markt .....	24,38	7 931	325	8751
09 6 76 122	Erlenbach a. Main, Stadt .....	15,71	8 924	568	8765
09 6 76 123	Eschau, Markt .....	38,10	4 146	109	8751
09 6 76 124	Faulbach .....	10,97	2 678	244	6981
09 6 76 125	Großheubach, Markt .....	19,00	4 845	255	8766
09 6 76 126	Großwallstadt .....	14,06	3 526	251	8751
09 6 76 128	Hausen .....	8,06	1 850	230	8751
09 6 76 131	Kirchzell, Markt .....	63,86	2 446	38	8761
09 6 76 132	Kleinheubach, Markt .....	9,49	3 125	329	8764
09 6 76 133	Kleinwallstadt, Markt .....	15,77	5 211	330	8751
09 6 76 134	Klingenberg a. Main, Stadt .....	21,14	6 112	289	8763
09 6 76 135	Laudenbach .....	4,94	1 364	276	8761
09 6 76 136	Leidersbach .....	19,81	4 564	230	8751
09 6 76 139	Miltenberg, Stadt .....	60,19	9 634	160	8760
09 6 76 140	Mömlingen .....	18,45	4 722	256	8751
09 6 76 141	Mönchberg, Markt .....	24,16	2 538	105	8761
09 6 76 143	Neunkirchen .....	16,63	1 394	84	8761
09 6 76 144	Niedernberg .....	15,62	4 029	258	8751
09 6 76 145	Obernburg a. Main, Stadt .....	24,84	8 047	324	8753

3 Gemeinden in systematischer Ordnung mit Schlüsselnummer, Fläche, Bevölkerung, Bevölkerungsdichte und Postleitzahl am 31.12.1991

Schlüssel- nummer	Land, Reg.-Bezirk, Kreis, Gemeinde	Fläche km 2	Bevölkerung	Ein- wohner je km 2	Post- leitzahl-
09 6 76 151	Röllbach .....	12,40	1 401	113	8761
09 6 76 153	Rüdenau .....	4,01	811	202	8764
09 6 76 156	Schneeberg, Markt .....	16,61	1 987	120	8761
09 6 76 158	Stadtprozelten, Stadt .....	10,85	1 628	150	6985
09 6 76 160	Sulzbach a. Main, Markt .....	19,97	6 115	306	8751
09 6 76 165	Weilbach, Markt .....	27,27	2 238	82	8761
09 6 76 169	Wörth a. Main, Stadt .....	15,89	4 134	260	8767
09 6 76 444	Miltenberg, 6 gemfr. Gebiete .....	39,94	—	—	—
09 6 76	zusammen ...	715,71	122 255	171	X
09 6 77	Main-Spessart				
	Sitz: Karlstadt, Stadt				
09 6 77 114	Arnstein, Stadt .....	111,99	7 968	71	8725
09 6 77 116	Aura f. Sinngrund .....	12,07	1 126	93	8781
09 6 77 119	Birkenfeld .....	29,16	2 031	70	8771
09 6 77 120	Bischbrunn .....	8,45	1 841	218	8771
09 6 77 122	Burgsinn, Markt .....	51,39	2 717	53	8784
09 6 77 125	Erlenbach b. Marktheidenfeld .....	15,31	2 147	140	8771
09 6 77 126	Esselbach .....	10,62	1 938	182	8771
09 6 77 127	Eußenheim .....	57,27	3 360	59	8785
09 6 77 128	Feilen .....	34,35	958	28	8781
09 6 77 129	Frammersbach, Markt .....	19,19	4 984	260	8773
09 6 77 131	Gemünden a. Main, Stadt .....	75,10	10 784	144	8780
09 6 77 132	Gössenheim .....	11,50	1 228	107	8781
09 6 77 133	Gräfenhof .....	45,32	1 576	35	8781
09 6 77 135	Hafenlohr .....	11,35	1 782	157	8771
09 6 77 137	Hasloch .....	10,38	1 463	141	6981
09 6 77 142	Himmelstadt .....	13,42	1 601	119	8702
09 6 77 146	Karbach, Markt .....	24,31	1 345	55	8771
09 6 77 148	Karlstadt, Stadt .....	98,03	15 211	155	8782
09 6 77 149	Karsbach .....	30,17	1 607	53	8781
09 6 77 151	Kreuzwertheim, Markt .....	20,14	3 747	186	6983
09 6 77 154	Triefenstein, Markt .....	25,42	3 754	148	8771
09 6 77 155	Lohr a. Main, Stadt .....	90,28	16 390	182	8770
09 6 77 157	Marktheidenfeld, Stadt .....	35,66	10 207	286	8772
09 6 77 159	Mittelsinn .....	14,28	1 012	71	8781
09 6 77 164	Neuendorf .....	9,66	875	91	8781
09 6 77 165	Neuhütten .....	5,97	1 208	202	8771
09 6 77 166	Neustadt a. Main .....	19,98	1 389	70	8771
09 6 77 169	Obersinn, Markt .....	11,77	1 257	107	8781
09 6 77 170	Partenstein .....	10,48	2 775	265	8775
09 6 77 172	Rechtenbach .....	2,10	1 159	552	8771
09 6 77 175	Retzstadt .....	18,06	1 656	92	8702
09 6 77 177	Rieneck, Stadt .....	26,20	2 155	82	8786
09 6 77 178	Roden .....	20,00	968	48	8771
09 6 77 181	Rothenfels, Stadt .....	12,23	1 025	84	8774
09 6 77 182	Schollbrunn .....	11,22	922	82	8771
09 6 77 186	Steinfeld .....	33,66	2 195	65	8771
09 6 77 189	Thüngen, Markt .....	13,61	1 351	99	8702
09 6 77 193	Urspringen .....	17,99	1 198	67	8771
09 6 77 200	Wiesthal .....	9,18	1 428	156	8771
09 6 77 203	Zellingen, Markt .....	41,11	5 939	144	8705
09 6 77 444	Main-Spessart, 13 gemfr. Gebiete .....	203,76	—	—	—
09 6 77	zusammen ...	1 322,14	128 277	97	X
09 6 78	Schweinfurt				
	Sitz: Schweinfurt, Stadt				
09 6 78 115	Bergtheimfeld .....	19,86	4 701	237	8722
09 6 78 122	Dingolshausen .....	10,23	1 141	112	8722
09 6 78 123	Dittelbrunn .....	23,84	7 138	299	8721
09 6 78 124	Donnersdorf .....	26,97	1 787	66	8729
09 6 78 128	Euerbach .....	17,40	2 757	158	8721
09 6 78 130	Frankenwinheim .....	14,72	914	62	8723
09 6 78 132	Geldersheim .....	15,33	2 410	157	8721
09 6 78 134	Geroizhofen, Stadt .....	18,40	6 727	366	8723
09 6 78 135	Gochsheim .....	20,70	6 330	306	8726
09 6 78 136	Grafenrheinfeld .....	11,34	3 096	273	8722

3 Gemeinden in systematischer Ordnung mit Schlüsselnummer, Fläche, Bevölkerung, Bevölkerungsdichte und Postleitzahl am 31.12.1991

Schlüssel- nummer	Land, Reg.-Bezirk, Kreis, Gemeinde	Fläche km 2	Bevölkerung	Ein- wohner je km 2	Post- leitzahl-
09 6 78 138	Grettstadt .....	34,96	3 709	106	8722
09 6 78 150	Kollitzheim .....	59,26	5 173	87	8721
09 6 78 153	Lülsfeld .....	11,19	845	76	8722
09 6 78 157	Michelau i. Steigerwald .....	14,14	1 174	83	8721
09 6 78 160	Niederwerrn .....	9,78	6 656	681	8721
09 6 78 164	Oberschwarzach, Markt .....	25,52	1 389	54	8722
09 6 78 168	Poppenhausen .....	39,14	4 035	103	8721
09 6 78 170	Röthlein .....	19,11	4 311	226	8721
09 6 78 174	Schonungen .....	81,03	8 230	102	8724
09 6 78 175	Schwanfeld .....	12,01	1 850	154	8722
09 6 78 176	Schwebheim .....	8,04	3 533	439	8721
09 6 78 178	Sennfeld .....	6,90	4 264	618	8722
09 6 78 181	Stadtlauringen, Markt .....	63,53	4 239	67	8721
09 6 78 183	Sulzheim .....	26,74	1 910	71	8722
09 6 78 186	Üchtelhausen .....	62,13	3 841	62	8721
09 6 78 190	Walgolshausen .....	23,75	2 696	114	8722
09 6 78 192	Wasserlosen .....	51,30	3 269	64	8722
09 6 78 193	Werneck, Markt .....	73,56	10 017	136	8727
09 6 78 196	Wipfeld .....	5,16	1 155	224	8722
09 6 78 444	Schweinfurt, 7 gemfr. Gebiete .....	35,24	—	—	—
09 6 78	zusammen ...	841,28	109 297	130	X
09 6 79	Würzburg				
	Sitz: Würzburg, Stadt				
09 6 79 114	Aub, Stadt .....	17,52	1 699	97	8701
09 6 79 117	Bergtheim .....	26,48	3 067	116	8702
09 6 79 118	Bieberehren .....	14,85	987	66	8701
09 6 79 122	Büttard, Markt .....	36,26	1 328	37	8701
09 6 79 124	Eibelstadt, Stadt .....	7,04	2 584	367	8701
09 6 79 126	Eisingen .....	5,32	2 954	555	8702
09 6 79 128	Erlabrunn .....	4,01	1 483	370	8702
09 6 79 130	Estenfeld .....	18,12	4 563	252	8702
09 6 79 131	Frickenhäuser a. Main, Markt .....	10,53	1 247	118	8701
09 6 79 134	Gaukönigshofen .....	31,96	2 069	65	8701
09 6 79 135	Geichsheim, Markt .....	15,75	873	55	8701
09 6 79 136	Gerbrunn .....	4,59	6 026	1 313	8708
09 6 79 137	Gerooldshausen .....	10,40	1 097	105	8701
09 6 79 138	Giebelstadt, Markt .....	48,01	3 924	82	8701
09 6 79 141	Greußenheim .....	17,66	1 329	75	8702
09 6 79 142	Güntersleben .....	16,05	3 930	245	8702
09 6 79 143	Hausen b. Würzburg .....	21,99	2 193	100	8702
09 6 79 144	Helmstadt, Markt .....	22,79	2 448	107	8702
09 6 79 146	Hettstadt .....	14,00	2 591	185	8702
09 6 79 147	Höchberg, Markt .....	7,55	9 224	1 222	8706
09 6 79 149	Holzkirchen .....	8,42	991	118	8702
09 6 79 153	Kirchheim .....	19,01	2 059	108	8701
09 6 79 154	Kist .....	3,86	2 422	627	8702
09 6 79 155	Kleinrinderfeld .....	7,74	1 950	252	8702
09 6 79 156	Kürnach .....	12,30	3 020	246	8702
09 6 79 161	Margetshöchheim .....	6,67	3 130	469	8702
09 6 79 164	Neubrunn, Markt .....	26,54	2 212	83	8702
09 6 79 165	Altertheim .....	24,09	1 911	79	8702
09 6 79 167	Eisenheim, Markt .....	11,56	1 219	105	8702
09 6 79 169	Oberpleichfeld .....	8,66	963	111	8702
09 6 79 170	Ochsenfurt, Stadt .....	63,52	11 705	184	8703
09 6 79 174	Prosselsheim .....	20,03	1 068	53	8702
09 6 79 175	Randersacker, Markt .....	16,27	3 644	224	8701
09 6 79 176	Reichenberg, Markt .....	34,79	3 882	112	8701
09 6 79 177	Remlingen, Markt .....	20,46	1 436	70	8702
09 6 79 179	Riedenheim .....	23,97	758	32	8701
09 6 79 180	Rimpar, Markt .....	36,42	7 410	203	8709
09 6 79 182	Röttingen, Stadt .....	27,18	1 751	64	8701
09 6 79 185	Rottendorf .....	14,83	4 438	299	8702
09 6 79 187	Sommerhausen, Markt .....	7,04	1 423	202	8701
09 6 79 188	Sonderhofen .....	18,79	770	41	8701
09 6 79 192	Tauberrettersheim .....	8,55	750	88	8701
09 6 79 193	Theilheim .....	9,69	2 120	219	8701
09 6 79 194	Thüngersheim .....	11,50	2 443	212	8702
09 6 79 196	Uettingen .....	13,50	1 574	117	8702
09 6 79 200	Leinach .....	28,02	2 806	100	8702

3 Gemeinden in systematischer Ordnung mit Schlüsselnummer, Fläche, Bevölkerung, Bevölkerungsdichte und Postleitzahl am 31.12.1991

Schlüssel- nummer	Land, Reg.-Bezirk, Kreis, Gemeinde	Fläche km 2	Bevölkerung	Ein- wohner je km 2	Post- leitzahl-
09 6 79 201	Unterpleichfeld .....	23,94	2 583	108	8702
09 6 79 202	Veitshöchheim .....	10,76	8 976	834	8707
09 6 79 204	Waldbrunn .....	6,62	2 264	342	8702
09 6 79 205	Waldbüttelbrunn .....	19,14	4 243	222	8702
09 6 79 206	Winterhausen, Markt .....	8,84	1 340	152	8701
09 6 79 209	Zell a. Main, Markt .....	9,96	3 562	358	8702
09 6 79 444	Würzburg, 3 gemfr. Gebiete .....	55,15	—	—	—
09 6 79	zusammen ...	968,70	146 439	151	X
09 6	Reg.-Bez. zusammen ...	8 532,49	1 273 404	149	X
09 7	Reg.-Bez. Schwaben				
09 7 61 000	Augsburg, Stadt .....	147,16	259 884	1 766	8900
09 7 62 000	Kaufbeuren, Stadt .....	40,05	41 171	1 028	8950
09 7 63 000	Kempten (Allgäu), Stadt .....	63,28	62 233	983	8960
09 7 64 000	Memmingen, Stadt .....	70,16	39 864	568	8940
09 7 71	Aichach-Friedberg				
	Sitz: Aichach, Stadt				
09 7 71 111	Adelzhausen .....	16,97	1 173	69	8891
09 7 71 112	Affing .....	44,86	4 436	99	8901
09 7 71 113	Aichach, Stadt .....	92,99	17 919	193	8890
09 7 71 114	Aindling, Markt .....	31,42	3 718	118	8901
09 7 71 122	Dasing .....	40,89	4 497	110	8901
09 7 71 129	Eurasburg .....	23,95	1 307	55	8901
09 7 71 130	Friedberg, Stadt .....	81,21	27 502	339	8904
09 7 71 140	Hollenbach .....	26,12	2 113	81	8894
09 7 71 141	Inchenhofen, Markt .....	27,54	2 052	75	8895
09 7 71 142	Kissing .....	23,11	9 139	395	8901
09 7 71 144	Kühbach, Markt .....	37,57	3 369	90	8892
09 7 71 145	Merching .....	24,78	2 291	92	8901
09 7 71 146	Mering, Markt .....	26,96	10 665	396	8905
09 7 71 149	Obergriesbach .....	10,34	1 686	163	8891
09 7 71 155	Petersdorf .....	19,52	1 689	87	8891
09 7 71 156	Pöttmes, Markt .....	82,59	5 734	69	8897
09 7 71 158	Rehling .....	26,26	2 140	81	8901
09 7 71 160	Ried .....	29,24	2 581	88	8901
09 7 71 162	Schiltberg .....	29,82	1 707	57	8896
09 7 71 163	Schmiechen .....	13,49	1 069	79	8901
09 7 71 165	Sielenbach .....	17,87	1 277	71	8891
09 7 71 168	Steindorf .....	16,19	795	49	8081
09 7 71 169	Todtenweis .....	20,28	1 262	62	8901
09 7 71	zusammen ...	763,97	110 121	144	X
09 7 72	Augsburg				
	Sitz: Augsburg, Stadt				
09 7 72 111	Adelsried .....	9,67	2 094	217	8901
09 7 72 114	Allmannshofen .....	10,32	760	74	8851
09 7 72 115	Altenmünster .....	41,30	3 551	86	8901
09 7 72 117	Aystetten .....	9,34	2 641	283	8901
09 7 72 121	Biberbach, Markt .....	36,90	2 982	81	8901
09 7 72 125	Bobingen, Stadt .....	50,28	14 855	295	8903
09 7 72 126	Bonstetten .....	6,74	1 061	157	8901
09 7 72 130	Diedorf .....	33,25	8 427	253	8901
09 7 72 131	Dinkelscherben, Markt .....	67,66	6 459	95	8901
09 7 72 134	Ehingen .....	9,63	873	91	8851
09 7 72 136	Ellgau .....	13,90	870	63	8851
09 7 72 137	Emersacker .....	11,68	1 241	106	8901
09 7 72 141	Fischach, Markt .....	30,18	4 184	139	8935
09 7 72 145	Gablingen .....	26,74	4 241	159	8901
09 7 72 147	Gersthofen, Stadt .....	33,90	17 938	529	8906
09 7 72 148	Gessertshausen .....	41,30	4 061	98	8901

3 Gemeinden in systematischer Ordnung mit Schlüsselnummer, Fläche, Bevölkerung,  
Bevölkerungsdichte und Postleitzahl am 31.12.1991

Schlüssel- nummer	Land, Reg.-Bezirk, Kreis, Gemeinde	Fläche km 2	Bevölkerung	Ein- wohner je km 2	Post- leitz- zahl-
09 7 72 149	Graben .....	14,53	2 071	143	8933
09 7 72 151	Großaittingen .....	39,05	4 095	105	8934
09 7 72 156	Heretsried .....	17,32	957	55	8901
09 7 72 157	Hilttenfingen .....	14,55	1 324	91	8931
09 7 72 159	Horgau .....	26,50	2 188	83	8901
09 7 72 160	Kleinaittingen .....	15,66	959	61	8901
09 7 72 162	Klosterlechfeld .....	2,25	2 041	907	8933
09 7 72 163	Königsbrunn, Stadt .....	18,39	22 607	1 229	8901
09 7 72 166	Kühlienthal .....	7,13	640	90	8851
09 7 72 167	Kutzenhausen .....	27,90	2 097	75	8901
09 7 72 168	Langenneufnach .....	12,87	1 535	119	8937
09 7 72 170	Langerringen .....	42,10	3 006	71	8936
09 7 72 171	Langweid a. Lech .....	23,62	6 678	283	8901
09 7 72 177	Meitingen, Markt .....	29,90	9 739	326	8901
09 7 72 178	Mickhausen .....	15,93	1 152	72	8931
09 7 72 179	Mitteineufnach .....	16,96	946	56	8931
09 7 72 184	Neusäß, Stadt .....	25,21	20 679	820	8902
09 7 72 185	Nordendorf .....	7,51	2 045	272	8851
09 7 72 186	Oberottmarshausen .....	8,59	1 144	133	8901
09 7 72 197	Scherstetten .....	15,70	939	60	8931
09 7 72 200	Schwabmünchen, Stadt .....	55,51	11 443	206	8930
09 7 72 202	Stadtbergen, Markt .....	11,49	13 216	1 150	8901
09 7 72 207	Thierhaupten, Markt .....	56,08	4 012	72	8851
09 7 72 209	Untermeitingen .....	16,14	4 881	302	8933
09 7 72 211	Ustersbach .....	11,14	1 073	96	8901
09 7 72 214	Walkertshofen .....	12,67	954	75	8931
09 7 72 215	Wehringen .....	14,09	2 355	167	8901
09 7 72 216	Welden, Markt .....	17,96	3 158	176	8901
09 7 72 217	Westendorf .....	6,33	1 277	202	8851
09 7 72 223	Zusmarshausen, Markt .....	69,14	5 186	75	8901
09 7 72 444	Augsburg, 2 gemfr. Gebiete .....	3,28	—	—	—
09 7 72	zusammen ...	1 088,29	210 635	194	X
09 7 73	Dillingen a.d. Donau				
	Sitz: Dillingen a.d. Donau, Stadt				
09 7 73 111	Aislingen, Markt .....	19,34	1 348	70	8871
09 7 73 112	Bachhagel .....	19,74	1 973	100	8887
09 7 73 113	Bächingen a.d. Brenz .....	7,34	1 167	159	8881
09 7 73 116	Binswangen .....	11,91	1 100	92	8881
09 7 73 117	Bissingen, Markt .....	64,22	3 348	52	8851
09 7 73 119	Blindheim .....	26,38	1 665	63	8888
09 7 73 122	Buttenwiesen .....	59,48	5 058	85	8851
09 7 73 125	Dillingen a.d. Donau, Stadt .....	75,59	16 822	223	8880
09 7 73 133	Glött .....	10,99	1 173	107	8871
09 7 73 136	Gundelfingen a.d. Donau, Stadt .....	53,98	6 893	128	8883
09 7 73 137	Haunsheim .....	17,80	1 576	89	8881
09 7 73 139	Höchstädt a.d. Donau, Stadt .....	37,46	4 983	133	8884
09 7 73 140	Holzheim .....	40,86	3 478	85	8885
09 7 73 143	Laugna .....	27,61	1 422	52	8901
09 7 73 144	Lauingen (Donau), Stadt .....	44,29	9 957	225	8882
09 7 73 146	Lutzingen .....	24,94	989	40	8881
09 7 73 147	Mödingen .....	23,02	1 323	57	8886
09 7 73 150	Finningen .....	27,82	1 477	53	8881
09 7 73 153	Medlingen .....	17,07	848	50	8881
09 7 73 164	Schwenningen .....	25,03	1 428	57	8881
09 7 73 170	Syrgenstein .....	16,65	3 141	189	8889
09 7 73 179	Villenbach .....	17,81	1 109	62	8881
09 7 73 182	Wertingen, Stadt .....	51,93	7 349	142	8857
09 7 73 183	Wittislingen, Markt .....	17,41	2 410	138	8886
09 7 73 186	Ziertheim .....	20,81	1 079	52	8881
09 7 73 187	Zöschingen .....	14,60	698	48	8881
09 7 73 188	Zusamathheim .....	17,90	1 074	60	8881
09 7 73	zusammen ...	791,98	84 888	107	X

3 Gemeinden in systematischer Ordnung mit Schlüsselnummer, Fläche, Bevölkerung, Bevölkerungsdichte und Postleitzahl am 31.12.1991

Schlüssel- nummer	Land, Reg.-Bezirk, Kreis, Gemeinde	Fläche km 2	Bevölkerung	Ein- wohner je km 2	Post- leitzahl-
09 7 74	Günzburg				
	Sitz: Günzburg, Stadt				
09 7 74 111	Aletshausen .....	17,65	1 092	62	8909
09 7 74 115	Balzhausen .....	14,65	1 034	71	8909
09 7 74 116	Ursberg .....	25,39	3 574	141	8909
09 7 74 117	Breitenthal .....	13,27	1 064	80	8909
09 7 74 118	Bubesheim .....	7,76	1 254	162	8871
09 7 74 119	Bibertal .....	27,31	4 242	155	8878
09 7 74 121	Burgau, Stadt .....	25,91	8 649	334	8872
09 7 74 122	Burtenbach, Markt .....	37,65	3 094	82	8877
09 7 74 124	Deisenhausen .....	11,67	1 379	118	8909
09 7 74 127	Dürriauingen .....	12,34	1 848	150	8871
09 7 74 129	Ebershausen .....	9,11	585	64	8909
09 7 74 133	Ellzee .....	14,77	1 023	69	8871
09 7 74 135	Günzburg, Stadt .....	55,40	19 266	348	8870
09 7 74 136	Gundremmingen .....	10,83	1 196	110	8871
09 7 74 140	Haldenwang .....	17,97	1 666	93	8871
09 7 74 143	Ichenhausen, Stadt .....	34,21	7 513	220	8873
09 7 74 144	Jettingen-Scheppach, Markt .....	54,07	6 125	113	8876
09 7 74 145	Kammeltal .....	41,70	3 193	77	8879
09 7 74 148	Kötz .....	20,54	3 071	150	8871
09 7 74 150	Krumbach (Schwaben), Stadt .....	44,63	12 061	270	8908
09 7 74 151	Landensberg .....	7,95	663	83	8871
09 7 74 155	Leipheim, Stadt .....	32,14	5 818	181	8874
09 7 74 160	Münsterhausen, Markt .....	18,47	1 888	102	8909
09 7 74 162	Neuburg a.d. Kammel, Markt .....	37,91	2 902	77	8909
09 7 74 166	Aichen .....	17,59	1 128	64	8909
09 7 74 171	Offingen, Markt .....	14,92	3 474	233	8875
09 7 74 174	Rettenbach .....	12,76	1 385	109	8871
09 7 74 178	Röfingen .....	6,62	1 139	172	8871
09 7 74 185	Thannhausen, Stadt .....	20,02	5 603	280	8907
09 7 74 189	Wiesenbach .....	11,45	897	78	8909
09 7 74 191	Waldstetten, Markt .....	11,12	1 111	100	8871
09 7 74 192	Waltenhausen .....	13,44	634	47	8909
09 7 74 196	Winterbach .....	14,83	750	51	8871
09 7 74 198	Ziemetshausen, Markt .....	42,94	3 002	70	8907
09 7 74 444	Günzburg, 2 gemfr. Gebiete .....	3,26	—	—	—
09 7 74	zusammen ...	762,25	113 323	149	X
09 7 75	Neu-Ulm				
	Sitz: Neu-Ulm, Stadt				
09 7 75 111	Altstadt, Markt .....	31,33	4 403	141	7919
09 7 75 115	Bellenberg .....	5,00	4 065	813	7919
09 7 75 118	Buch, Markt .....	39,89	3 342	84	7919
09 7 75 126	Holzheim .....	7,60	1 506	198	7911
09 7 75 129	Illertissen, Stadt .....	36,30	14 142	390	7918
09 7 75 132	Kellmünz a.d. Iller, Markt .....	8,53	1 218	143	7919
09 7 75 134	Nersingen .....	24,31	8 437	347	7916
09 7 75 135	Neu-Ulm, Stadt .....	80,91	47 854	591	7910
09 7 75 139	Elchingen .....	24,90	9 138	367	7915
09 7 75 141	Oberroth .....	9,95	757	76	7919
09 7 75 142	Osterberg .....	13,79	779	56	7919
09 7 75 143	Pfaffenhofen a.d. Roth, Markt .....	42,65	6 229	146	7914
09 7 75 149	Roggenburg .....	27,40	2 414	88	7911
09 7 75 152	Senden, Stadt .....	25,23	20 556	815	7913
09 7 75 161	Unterroth .....	15,35	902	59	7919
09 7 75 162	Vöhringen, Stadt .....	23,37	12 633	541	7917
09 7 75 164	Weißenhorn, Stadt .....	53,41	11 716	219	7912
09 7 75 444	Neu-Ulm, 5 gemfr. Gebiete .....	45,59	—	—	—
09 7 75	zusammen ...	515,51	150 091	291	X



3 Gemeinden in systematischer Ordnung mit Schlüsselnummer, Fläche, Bevölkerung,  
Bevölkerungsdichte und Postleitzahl am 31.12.1991

Schlüssel- nummer	Land, Reg.-Bezirk, Kreis, Gemeinde	Fläche km 2	Bevölkerung	Ein- wohner je km 2	Post- leitzahl-
09 7 76	Lindau (Bodensee)				
	Sitz: Lindau (Bodensee), Stadt				
09 7 76 111	Bodolz .....	3,03	2 735	903	8990
09 7 76 112	Gestratz .....	15,33	1 086	71	8999
09 7 76 113	Grünenbach .....	25,11	1 160	46	8999
09 7 76 114	Heimenkirch, Markt .....	21,24	3 347	158	8999
09 7 76 115	Hergensweiler .....	12,05	1 486	123	8997
09 7 76 116	Lindau (Bodensee), Stadt .....	32,97	24 623	747	8990
09 7 76 117	Lindenberg i. Allgäu, Stadt .....	11,84	10 846	916	8998
09 7 76 118	Maierhöfen .....	17,94	1 414	79	8999
09 7 76 120	Nonnenhorn .....	1,96	1 541	786	8993
09 7 76 121	Oberreute .....	13,49	1 456	108	8999
09 7 76 122	Opfenbach .....	16,79	2 154	128	8996
09 7 76 124	Röthenbach (Allgäu) .....	14,96	1 666	111	8999
09 7 76 125	Scheidegg, Markt .....	27,40	4 026	147	8999
09 7 76 126	Sigmarszell .....	15,98	2 368	148	8995
09 7 76 127	Stiefenhofen .....	28,97	1 628	56	8999
09 7 76 128	Wasserburg (Bodensee) .....	6,33	2 901	458	8992
09 7 76 129	Weiler-Simmerberg, Markt .....	31,29	5 618	180	8999
09 7 76 130	Weißensberg .....	7,81	2 173	278	8995
09 7 76 131	Hergatz .....	18,81	2 230	119	8994
09 7 76	zusammen ...	323,30	74 458	230	X
09 7 77	Ostallgäu				
	Sitz: Marktoberdorf, Stadt				
09 7 77 111	Aitrang .....	30,71	1 803	59	8955
09 7 77 112	Biessenhofen .....	27,03	3 927	145	8954
09 7 77 114	Baisweil .....	26,28	1 181	45	8951
09 7 77 118	Bidingen .....	36,31	1 437	40	8951
09 7 77 121	Buchloe, Stadt .....	36,16	9 475	262	8938
09 7 77 124	Eggenthal .....	28,10	1 257	45	8951
09 7 77 125	Eisenberg .....	13,65	979	72	8959
09 7 77 128	Friesenried .....	22,25	1 452	65	8951
09 7 77 129	Füssen, Stadt .....	43,53	14 050	323	8958
09 7 77 130	Germaringen .....	22,87	3 088	135	8956
09 7 77 131	Görisried .....	23,14	1 272	55	8951
09 7 77 135	Hopferau .....	13,21	1 072	81	8959
09 7 77 138	Günzach .....	23,49	1 259	54	8953
09 7 77 139	Irsee, Markt .....	17,47	1 304	75	8951
09 7 77 140	Jengen .....	33,75	1 814	54	8939
09 7 77 141	Kaltental, Markt .....	22,13	1 373	62	8951
09 7 77 144	Kraftisried .....	16,22	750	46	8957
09 7 77 145	Lamerdingen .....	34,24	1 640	48	8939
09 7 77 147	Lechbruck .....	17,23	2 364	137	8923
09 7 77 149	Lengenwang .....	19,63	1 296	66	8951
09 7 77 151	Marktoberdorf, Stadt .....	95,25	17 304	182	8952
09 7 77 152	Mauerstetten .....	16,55	2 445	148	8951
09 7 77 153	Nesselwang, Markt .....	29,52	3 624	123	8964
09 7 77 154	Obergünzburg, Markt .....	46,71	5 868	126	8953
09 7 77 155	Oberostendorf .....	21,03	1 224	58	8939
09 7 77 157	Osterzell .....	10,82	634	59	8951
09 7 77 158	Pforzen .....	23,67	1 695	72	8951
09 7 77 159	Pfronten .....	62,38	7 722	124	8962
09 7 77 163	Rieden am Forggensee .....	13,19	1 094	83	8959
09 7 77 164	Rieden .....	8,41	1 479	176	8951
09 7 77 165	Ronsberg, Markt .....	16,53	1 672	101	8951
09 7 77 166	Roßhaupten .....	39,10	1 871	48	8959
09 7 77 167	Ruderatshofen .....	33,52	1 491	44	8951
09 7 77 168	Rückholz .....	17,21	776	45	8961
09 7 77 169	Schwangau .....	76,06	3 481	46	8959
09 7 77 170	Seeg .....	50,07	2 652	53	8959
09 7 77 171	Stöten a. Auerberg .....	53,67	2 723	51	8951
09 7 77 172	Stöttwang .....	19,79	1 422	72	8951
09 7 77 173	Halblech .....	125,53	3 408	27	8959
09 7 77 175	Unterthingau, Markt .....	45,23	2 470	55	8957
09 7 77 176	Untrasried .....	25,75	1 313	51	8961
09 7 77 177	Waal, Markt .....	27,94	1 902	68	8939

3 Gemeinden in systematischer Ordnung mit Schlüsselnummer, Fläche, Bevölkerung,  
Bevölkerungsdichte und Postleitzahl am 31.12.1991

Schlüssel- nummer	Land, Reg.-Bezirk, Kreis, Gemeinde	Fläche km 2	Bevölkerung	Ein- wohner je km 2	Post- leitzahl-
09 7 77 179	Wald .....	17,98	967	54	8952
09 7 77 182	Westendorf .....	11,91	1 496	126	8951
09 7 77	zusammen ...	1 395,22	123 526	89	X
09 7 78	Unterallgäu				
	Sitz: Mindelheim, Stadt				
09 7 78 111	Amberg .....	10,95	1 126	103	8939
09 7 78 113	Apfeltrach .....	15,03	896	60	8949
09 7 78 115	Babenhausen, Markt .....	27,23	4 953	182	8943
09 7 78 116	Bad Wörishofen, Stadt .....	57,81	13 115	227	8939
09 7 78 118	Benningen .....	11,16	1 824	163	8941
09 7 78 119	Böhen .....	20,53	739	36	8941
09 7 78 120	Böos .....	17,66	1 802	102	8941
09 7 78 121	Breitenbrunn .....	41,92	2 139	51	8949
09 7 78 123	Buxheim .....	10,24	2 742	268	8941
09 7 78 127	Dirlewang, Markt .....	23,30	1 892	81	8949
09 7 78 130	Egg a.d. Günz .....	20,71	976	47	8941
09 7 78 134	Eppishausen .....	39,50	1 898	48	8949
09 7 78 136	Erkheim, Markt .....	32,19	2 726	85	8941
09 7 78 137	Ettringen .....	41,53	3 232	78	8939
09 7 78 139	Fellheim .....	5,08	917	181	8941
09 7 78 144	Grönenbach, Markt .....	42,05	4 782	114	8944
09 7 78 149	Hawangen .....	14,50	1 059	73	8941
09 7 78 150	Heimertingen .....	13,89	1 475	106	8941
09 7 78 151	Holzgünz .....	12,09	1 008	83	8941
09 7 78 157	Kirchhaslach .....	32,04	1 202	38	8941
09 7 78 158	Kirchheim i. Schw., Markt .....	31,95	2 557	80	8949
09 7 78 161	Kronburg .....	20,25	1 578	78	8941
09 7 78 162	Lachen .....	13,33	1 139	85	8941
09 7 78 163	Lauben .....	18,38	1 214	66	8941
09 7 78 164	Lautrach .....	8,05	1 073	133	8941
09 7 78 165	Legau, Markt .....	36,36	2 885	79	8945
09 7 78 168	Markt Rettenbach, Markt .....	51,52	3 513	68	8947
09 7 78 169	Markt Wald, Markt .....	30,84	2 112	68	8939
09 7 78 171	Memmingerberg .....	6,09	2 108	346	8946
09 7 78 173	Mindelheim, Stadt .....	56,44	12 693	225	8948
09 7 78 177	Niederrieden .....	13,90	1 121	81	8941
09 7 78 180	Kammlach .....	26,74	1 573	59	8949
09 7 78 183	Oberrieden .....	20,82	1 236	59	8949
09 7 78 184	Oberschöneck .....	18,28	897	49	8941
09 7 78 186	Ottobeuren, Markt .....	56,09	7 722	138	8942
09 7 78 187	Pfaffenhausen, Markt .....	21,14	2 240	106	8949
09 7 78 188	Pleiß .....	15,38	728	47	8941
09 7 78 190	Salgen .....	23,30	1 325	57	8949
09 7 78 196	Sonthelm .....	26,54	2 136	80	8941
09 7 78 199	Stetten .....	15,71	1 169	74	8949
09 7 78 202	Trunkelsberg .....	1,94	1 562	805	8941
09 7 78 203	Türkheim, Markt .....	31,53	5 542	176	8939
09 7 78 204	Tussenhausen, Markt .....	41,80	2 557	61	8939
09 7 78 205	Ungerhausen .....	7,01	959	137	8941
09 7 78 207	Unteregg .....	23,70	1 290	54	8949
09 7 78 209	Rammingen .....	19,27	1 239	64	8939
09 7 78 214	Westerheim .....	21,16	1 833	87	8941
09 7 78 216	Wiedergeltingen .....	11,60	1 115	96	8939
09 7 78 217	Winterrieden .....	9,78	782	80	8941
09 7 78 218	Wolfertschwenden .....	14,49	1 574	109	8941
09 7 78 219	Worringen .....	17,54	1 428	81	8941
09 7 78 221	Kettershausen .....	26,71	1 693	63	8909
09 7 78 444	Unterallgäu, 1 gemfr. Gebiet .....	3,26	—	—	—
09 7 78	zusammen ...	1 230,31	123 096	100	X
09 7 79	Donau-Ries				
	Sitz: Donauwörth, Stadt				
09 7 79 111	Alerheim .....	23,36	1 591	68	8863
09 7 79 112	Amerdingen .....	19,10	871	46	8861
09 7 79 115	Asbach-Bäumenheim .....	11,89	4 068	342	8854
09 7 79 117	Auhausen .....	15,16	1 051	69	8861

3 Gemeinden in systematischer Ordnung mit Schlüsselnummer, Fläche, Bevölkerung,  
Bevölkerungsdichte und Postleitzahl am 31.12.1991

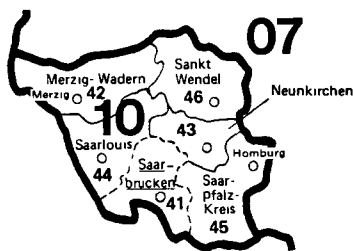
Schlüssel- nummer	Land, Reg.-Bezirk, Kreis, Gemeinde	Fläche km 2	Bevölkerung	Ein- wohner je km 2	Post- leitzahl-
09 7 79 126	Buchdorf .....	16,80	1 352	80	8851
09 7 79 129	Daiting .....	25,44	730	29	8855
09 7 79 130	Deiningen .....	15,32	1 572	103	8861
09 7 79 131	Donauwörth, Stadt .....	76,98	17 840	232	8850
09 7 79 136	Ederheim .....	16,57	1 088	66	8861
09 7 79 138	Ehingen a. Ries .....	15,64	816	52	8861
09 7 79 146	Forheim .....	23,26	600	26	8861
09 7 79 147	Fremdingen .....	50,07	2 108	42	8864
09 7 79 148	Fünfstetten .....	26,73	1 385	52	8851
09 7 79 149	Genderkingen .....	11,69	1 118	96	8851
09 7 79 154	Hainsfarth .....	17,56	1 468	84	8865
09 7 79 155	Harburg (Schwaben), Stadt .....	73,17	5 814	79	8856
09 7 79 162	Hohenaltheim .....	17,82	587	33	8861
09 7 79 163	Holzheim .....	19,61	1 077	55	8851
09 7 79 167	Huisheim .....	22,77	1 555	68	8851
09 7 79 169	Kaisheim, Markt .....	41,56	3 757	90	8851
09 7 79 176	Maltingen .....	14,17	1 136	80	8861
09 7 79 177	Marktoffingen .....	13,60	1 295	95	8861
09 7 79 178	Marxheim .....	46,58	2 619	56	8851
09 7 79 180	Megesheim .....	12,53	825	66	8861
09 7 79 181	Mertingen .....	38,42	3 026	79	8851
09 7 79 184	Mönchsdeggingen .....	32,08	1 563	49	8866
09 7 79 185	Möttingen .....	31,83	2 293	72	8868
09 7 79 186	Monheim, Stadt .....	69,36	4 309	62	8855
09 7 79 187	Münster .....	16,19	899	56	8851
09 7 79 188	Munningen .....	22,78	1 730	76	8861
09 7 79 192	Niederschönenfeld .....	14,42	1 184	82	8851
09 7 79 194	Nördlingen, Stadt .....	68,11	19 091	280	8860
09 7 79 196	Oberndorf a. Lech .....	19,36	2 050	106	8851
09 7 79 197	Oettingen i. Bay., Stadt .....	34,21	4 883	143	8867
09 7 79 198	Otting .....	13,40	683	51	8851
09 7 79 201	Rain, Stadt .....	77,10	7 217	94	8852
09 7 79 203	Reimlingen .....	9,53	1 140	120	8861
09 7 79 206	Rögling .....	10,73	682	64	8851
09 7 79 217	Tagmersheim .....	15,95	1 106	69	8851
09 7 79 218	Tapfheim .....	44,44	3 730	84	8851
09 7 79 224	Wallerstein, Markt .....	19,46	3 135	161	8862
09 7 79 226	Wechingen .....	24,02	1 298	54	8861
09 7 79 228	Wemding, Stadt .....	31,69	5 495	173	8853
09 7 79 231	Wolfersstadt .....	30,73	1 030	34	8851
09 7 79 444	Donau-Ries, 3 gemfr. Gebiete .....	23,73	—	—	—
09 7 79	zusammen ...	1 274,92	122 867	96	X
09 7 80	Oberallgäu				
	Sitz: Sonthofen, Stadt				
09 7 80 112	Altusried, Markt .....	91,83	8 423	92	8966
09 7 80 113	Balderschwang .....	41,60	224	5	8975
09 7 80 114	Betzigau .....	29,25	2 499	85	8961
09 7 80 115	Blaichach .....	50,18	5 287	105	8976
09 7 80 116	Bolsterlang .....	20,35	972	48	8975
09 7 80 117	Buchenberg, Markt .....	58,11	3 840	66	8961
09 7 80 118	Burgberg i. Allgäu .....	15,99	2 807	176	8978
09 7 80 119	Dietmannsried, Markt .....	53,67	6 537	122	8969
09 7 80 120	Durach .....	20,71	5 918	286	8968
09 7 80 121	Fischen i. Allgäu .....	13,56	2 824	208	8975
09 7 80 122	Haldenwang .....	26,69	2 845	107	8961
09 7 80 123	Hindelang, Markt .....	137,02	5 026	37	8973
09 7 80 124	Immenstadt i. Allgäu, Stadt .....	81,41	13 696	168	8970
09 7 80 125	Lauben .....	8,39	2 809	335	8961
09 7 80 127	Missen-Wilhams .....	34,96	1 284	37	8979
09 7 80 128	Oy-Mittelberg .....	60,19	4 290	71	8967
09 7 80 131	Obermaiselstein .....	25,00	840	34	8975
09 7 80 132	Oberstaufen, Markt .....	125,83	6 924	55	8974
09 7 80 133	Oberstdorf, Markt .....	230,13	10 674	46	8980
09 7 80 134	Ofterschwang .....	19,56	1 686	86	8972
09 7 80 137	Rettenberg .....	60,16	3 484	58	8977
09 7 80 139	Sonthofen, Stadt .....	46,50	20 916	450	8972
09 7 80 140	Sulzberg, Markt .....	39,99	4 374	109	8961
09 7 80 143	Waltenhofen .....	59,65	8 485	142	8963
09 7 80 144	Weitnau, Markt .....	65,22	4 628	71	8961

3 Gemeinden in systematischer Ordnung mit Schlüsselnummer, Fläche, Bevölkerung,  
Bevölkerungsdichte und Postleitzahl am 31.12.1991

Schlüssel- nummer	Land, Reg.-Bezirk, Kreis, Gemeinde	Fläche km 2	Bevölkerung	Ein- wohner je km 2	Post- leitzahl
09 7 80 145	Wertach, Markt .....	45,60	2 161	47	8965
09 7 80 146	Wiggensbach, Markt .....	31,83	3 791	119	8961
09 7 80 147	Wildpoldsried .....	21,35	2 135	100	8961
09 7 80 444	Oberallgäu, 1 gemfr. Gebiet .....	12,03	—	—	—
09 7 80	zusammen ...	1 526,76	139 379	91	X
09 7	Reg.-Bez. zusammen ...	9 993,16	1 655 536	166	X
09	Land insgesamt ...	70 553,97	11 595 970	164	X

# 10 SAARLAND

Verwaltungsgrenzen nach dem Stand vom 31.12.1991



	Schlüsselnummern	Grenzen	Verwaltungssitze <sup>1)</sup>
Land:	10	—	Saarbrücken
Landkreis:	42	—	o
Stadtverband:	41	----	

<sup>1)</sup> Verwaltungssitze der Kreise sind nur benannt, wenn sie nicht mit dem Namen des Kreises übereinstimmen.



3 Gemeinden in systematischer Ordnung mit Schlüsselnummer, Fläche, Bevölkerung, Bevölkerungsdichte und Postleitzahl am 31.12.1991

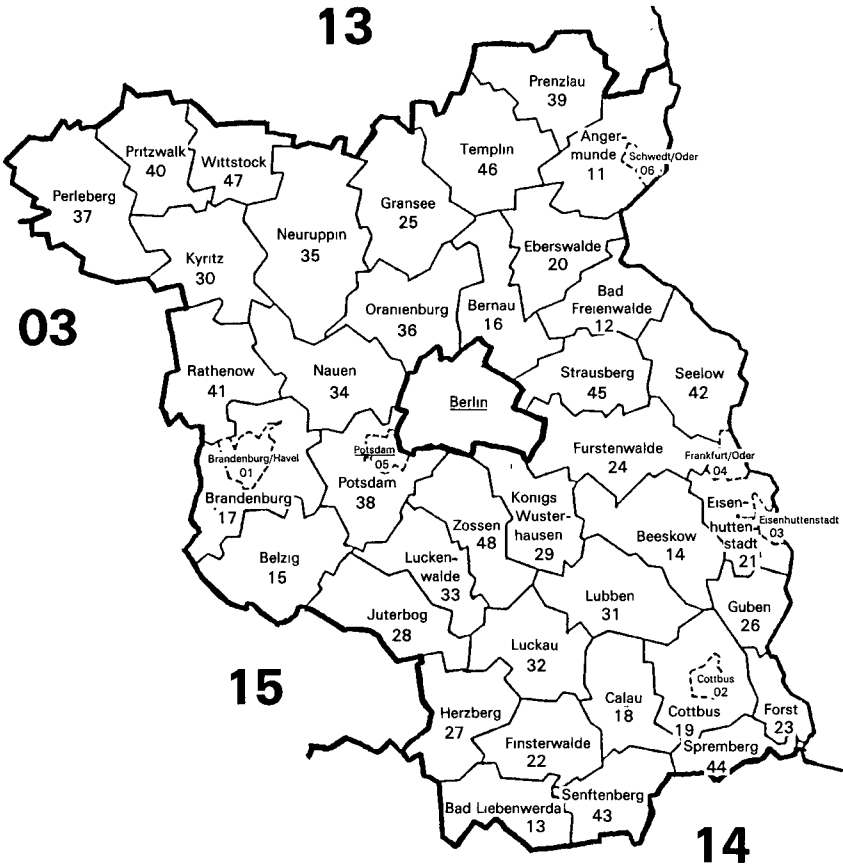
Schlüssel- nummer	Land, Reg.-Bezirk, Kreis, Gemeinde	Fläche km 2	Bevölkerung	Ein- wohner je km 2	Post- leitzahl-
10	Saarland				
10 0 41	Stadtverband Saarbrücken				
	Sitz: Saarbrücken, Landeshauptstadt				
10 0 41 100	Saarbrücken, Landeshauptstadt .....	167,06	192 030	1 149	6600
10 0 41 511	Friedrichsthal, Stadt .....	9,07	12 040	1 327	6605
10 0 41 512	Großrosseln .....	25,21	10 253	407	6624
10 0 41 513	Heusweiler .....	39,93	20 088	503	6601
10 0 41 514	Kleinblittersdorf .....	27,29	12 873	472	6601
10 0 41 515	Püttlingen, Stadt .....	23,94	20 849	871	6625
10 0 41 516	Quierschied .....	20,22	15 558	769	6607
10 0 41 517	Riegelsberg .....	14,70	14 375	978	6601
10 0 41 518	Sulzbach/ Saar, Stadt .....	16,13	19 840	1 230	6603
10 0 41 519	Völklingen, Stadt .....	67,06	43 707	652	6620
10 0 41	zusammen ...	410,61	361 613	881	X
10 0 42	Merzig-Wadern				
	Sitz: Merzig, Kreisstadt				
10 0 42 111	Beckingen .....	51,63	15 749	305	6645
10 0 42 112	Losheim .....	96,78	15 854	164	6646
10 0 42 113	Merzig, Kreisstadt .....	108,79	30 155	277	6640
10 0 42 114	Mettlach .....	77,89	11 920	153	6642
10 0 42 115	Perl .....	75,07	6 069	81	6643
10 0 42 116	Wadern, Stadt .....	110,97	16 619	150	6648
10 0 42 117	Weiskirchen .....	33,64	6 307	187	6649
10 0 42	zusammen ...	554,77	102 673	185	X
10 0 43	Neunkirchen				
	Sitz: Neunkirchen, Kreisstadt				
10 0 43 111	Eppelborn .....	47,03	18 747	399	6686
10 0 43 112	Illingen .....	36,08	19 009	527	6688
10 0 43 113	Merchweiler .....	12,78	11 711	916	6689
10 0 43 114	Neunkirchen, Kreisstadt .....	75,03	51 743	690	6680
10 0 43 115	Ottweiler, Stadt .....	45,51	15 622	343	6682
10 0 43 116	Schiffweiler .....	21,31	17 523	822	6685
10 0 43 117	Spiesen-Elversberg .....	11,40	15 560	1 365	6683
10 0 43	zusammen ...	249,14	149 915	602	X
10 0 44	Saarlouis				
	Sitz: Saarlouis, Kreisstadt				
10 0 44 111	Dillingen/ Saar, Stadt .....	22,07	22 064	1 000	6638
10 0 44 112	Lebach, Stadt .....	64,14	22 786	355	6610
10 0 44 113	Nalbach .....	22,46	9 479	422	6637
10 0 44 114	Rehlingen-Siersburg .....	61,14	15 346	251	6639
10 0 44 115	Saarlouis, Kreisstadt .....	43,25	38 265	885	6630
10 0 44 116	Saarwellingen .....	41,65	14 073	338	6632
10 0 44 117	Schmelz .....	58,64	17 183	293	6612
10 0 44 118	Schwalbach .....	27,33	19 125	700	6635
10 0 44 119	Überherrn .....	34,30	11 496	335	6636
10 0 44 120	Wadgassen .....	25,93	18 722	722	6633
10 0 44 121	Wallerfangen .....	42,19	10 037	238	6634
10 0 44 122	Bous .....	7,61	7 549	992	6626
10 0 44 123	Ensdorf .....	8,39	6 810	812	6631
10 0 44	zusammen ...	459,10	212 935	464	X

3 Gemeinden in systematischer Ordnung mit Schlüsselnummer, Fläche, Bevölkerung,  
Bevölkerungsdichte und Postleitzahl am 31.12.1991

Schlüssel- nummer	Land, Reg.-Bezirk, Kreis, Gemeinde	Fläche km 2	Bevölkerung	Ein- wohner je km 2	Post- leit- zahl
10 0 45	Saarpfalz-Kreis				
	Sitz: Homburg, Kreisstadt				
10 0 45 111	Bexbach, Stadt .....	31,08	19 288	621	6652
10 0 45 112	Blieskastel, Stadt .....	109,99	22 790	207	6653
10 0 45 113	Gersheim .....	57,53	7 101	123	6657
10 0 45 114	Homburg, Kreisstadt .....	82,63	44 450	538	6650
10 0 45 115	Kirkel .....	31,38	9 596	306	6654
10 0 45 116	Mandelbachtal .....	57,70	11 722	203	6676
10 0 45 117	Sankt Ingbert, Stadt .....	49,95	40 887	819	6670
10 0 45	zusammen ...	420,26	155 834	371	X
10 0 46	Sankt Wendel				
	Sitz: Sankt Wendel, Kreisstadt				
10 0 46 111	Freisen .....	48,05	8 503	177	6699
10 0 46 112	Marpingen .....	39,67	11 332	286	6694
10 0 46 113	Namborn .....	26,00	7 502	289	6698
10 0 46 114	Nohfelden .....	100,70	10 984	109	6697
10 0 46 115	Nonnweiler .....	66,76	8 785	132	6696
10 0 46 116	Oberthal .....	23,86	6 569	275	6692
10 0 46 117	Sankt Wendel, Kreisstadt .....	113,53	27 267	240	6690
10 0 46 118	Tholey .....	57,56	12 967	225	6695
10 0 46	zusammen ...	476,13	93 909	197	X
10 0	Reg.-Bez. zusammen ...	2 570,01	1 076 879	419	X
10	Land insgesamt ...	2 570,01	1 076 879	419	X



# 11 BERLIN UND 12 BRANDENBURG Verwaltungsgrenzen nach dem Stand vom 31.12.1991



	Schlüsselnummern	Grenzen	Verwaltungssitze 1)
Land:	<b>11</b>	—	<u>Berlin</u>
Land:	<b>12</b>	—	<u>Potsdam</u>
Landkreis:	11	—	
Stadtkreis:	01	---	

1) Verwaltungssitze der Kreise sind nur benannt, wenn sie nicht mit dem Namen des Kreises übereinstimmen



3 Gemeinden in systematischer Ordnung mit Schlüsselnummer, Fläche, Bevölkerung,  
Bevölkerungsdichte und Postleitzahl am 31.12.1991

Schlüssel- nummer	Land, Reg.-Bezirk, Kreis, Gemeinde	Fläche km 2	Bevölkerung	Ein- wohner je km 2	Post- leit- zahl-
11	Berlin				
11 0 00 000	Berlin, Stadt .....	889,10	3 446 031	3 876	
11 1 00 000	Berlin (westl. Stadtbez.), Stadt .....	485,80	2 164 904	4 456	1000
11 2 00 000	Berlin (östl. Stadtbez.), Stadt .....	403,30	1 281 127	3 177	1130
11	Land insgesamt ...	889,10	3 446 031	3 876	X

3 Gemeinden in systematischer Ordnung mit Schlüsseinummer, Fläche, Bevölkerung,  
Bevölkerungsdichte und Postleitzahl am 31.12.1991

Schlüssel- nummer	Land, Reg.-Bezirk, Kreis, Gemeinde	Fläche km 2	Bevölkerung	Ein- wohner je km 2	Post- leitz- zahl
12	Brandenburg				
12 0 01	Stadtkreis				
12 0 01 000	Brandenburg/ Havel, Stadt .....	167,02	88 760	531	1800
12 0 02	Stadtkreis				
12 0 02 000	Cottbus, Stadt .....	47,68	123 321	2 586	7500
12 0 03	Stadtkreis				
12 0 03 000	Eisenhüttenstadt, Stadt .....	53,57	49 063	916	1220
12 0 04	Stadtkreis				
12 0 04 000	Frankfurt/ Oder, Stadt .....	147,63	85 357	578	1200
12 0 05	Stadtkreis				
12 0 05 000	Potsdam, Stadt .....	100,57	139 025	1 382	1500
12 0 06	Stadtkreis				
12 0 06 000	Schwedt/ Oder, Stadt .....	76,32	49 443	648	1330
12 0 11	Angermünde				
	Sitz: Angermünde, Stadt				
12 0 11 010	Altkünkendorf .....	29,39	154	5	1321
12 0 11 020	Angermünde, Stadt .....	43,02	11 115	258	1320
12 0 11 030	Berkholz-Meyenburg .....	12,28	335	27	1321
12 0 11 040	Biesenbrow .....	19,16	258	13	1321
12 0 11 050	Biesendahlshof .....	4,88	163	33	1321
12 0 11 060	Blumberg .....	27,19	344	13	1321
12 0 11 070	Blumenhagen .....	3,63	158	44	1321
12 0 11 080	Briest .....	11,47	221	19	1321
12 0 11 090	Bruchhagen .....	7,35	181	25	1321
12 0 11 100	Casekow .....	9,66	947	98	1321
12 0 11 110	Criewen .....	16,38	451	28	1321
12 0 11 120	Crussow .....	18,77	415	22	1321
12 0 11 150	Felchow .....	13,75	335	24	1321
12 0 11 160	Flemsdorf .....	12,86	212	16	1321
12 0 11 170	Frauenhagen .....	14,83	337	23	1321
12 0 11 180	Fredersdorf .....	6,78	154	23	1321
12 0 11 190	Friedrichsthal .....	5,60	110	20	1321
12 0 11 200	Gartz/ Oder, Stadt .....	29,00	2 116	73	1322
12 0 11 210	Gatow .....	11,59	114	10	1321
12 0 11 220	Geesow .....	7,87	199	25	1321
12 0 11 230	Gellmersdorf .....	10,87	187	17	1321
12 0 11 240	Görlsdorf .....	13,57	181	13	1321
12 0 11 250	Golm .....	9,69	161	17	1321
12 0 11 260	Greiffenberg, Stadt .....	15,20	729	48	1321
12 0 11 270	Groß Pinnow .....	15,90	380	24	1321
12 0 11 280	Grünow .....	7,88	136	17	1321
12 0 11 290	Günterberg .....	12,31	331	27	1321
12 0 11 310	Herzprung .....	8,21	228	28	1321
12 0 11 320	Hohenfelde .....	23,80	126	5	1321
12 0 11 330	Landin .....	24,79	422	17	1321
12 0 11 340	Hohenreinkendorf .....	19,63	322	16	1321
12 0 11 350	Hohenseichow .....	24,96	635	25	1321
12 0 11 360	Jamikow .....	6,49	101	16	1321
12 0 11 370	Kerkow .....	11,23	356	32	1321
12 0 11 380	Kummerow .....	8,32	101	12	1321
12 0 11 390	Kunow .....	12,86	245	19	1321

3 Gemeinden in systematischer Ordnung mit Schlüsselnummer, Fläche, Bevölkerung, Bevölkerungsdichte und Postleitzahl am 31.12.1991

Schlüssel- nummer	Land, Reg.-Bezirk, Kreis, Gemeinde	Fläche km 2	Bevölkerung	Ein- wohner je km 2	Post- leitz- zahl-
12 0 11 400	Luckow .....	23,76	468	20	1321
12 0 11 410	Mescherin .....	6,89	365	53	1321
12 0 11 430	Mürow .....	13,86	314	23	1321
12 0 11 440	Neukünkendorf .....	11,12	295	27	1321
12 0 11 450	Neurochütz .....	7,41	126	17	1321
12 0 11 470	Passow .....	22,92	1 207	53	1321
12 0 11 490	Pinnow .....	13,28	859	65	1321
12 0 11 500	Polßen .....	11,38	245	22	1321
12 0 11 510	Radekow .....	6,65	146	22	1321
12 0 11 520	Rosow .....	10,00	172	17	1321
12 0 11 530	Schmargendorf .....	9,76	321	33	1321
12 0 11 540	Schmiedeberg .....	10,91	140	13	1321
12 0 11 550	Schöneberg .....	18,73	265	14	1321
12 0 11 560	Schönermark .....	11,85	412	35	1321
12 0 11 570	Schönfeld .....	12,98	180	14	1321
12 0 11 580	Schönow .....	12,19	277	23	1321
12 0 11 590	Steinhöfel .....	28,79	228	8	1321
12 0 11 600	Stendell .....	14,08	271	19	1321
12 0 11 610	Stolpe/ Oder .....	10,30	401	39	1321
12 0 11 630	Tantow .....	22,22	721	32	1321
12 0 11 640	Vierraden, Stadt .....	19,06	854	45	1321
12 0 11 650	Wartin .....	18,87	525	28	1321
12 0 11 660	Welsow .....	6,50	103	16	1321
12 0 11 680	Wilmsdorf .....	12,91	331	26	1321
12 0 11 690	Wolletz .....	11,11	180	16	1321
12 0 11 700	Woltersdorf .....	9,74	249	26	1321
12 0 11 710	Zichow .....	15,67	389	25	1321
12 0 11 720	Zützen .....	10,83	160	15	1321
12 0 11	zusammen ...	914,94	33 164	36	X
12 0 12	Bad Freienwalde				
	Sitz: Bad Freienwalde/ Oder, Stadt				
12 0 12 010	Altglietzen .....	6,54	481	74	1311
12 0 12 030	Altranft .....	13,81	862	62	1311
12 0 12 040	Altreetz .....	7,67	472	62	1311
12 0 12 050	Alttrebbin .....	10,26	226	22	1311
12 0 12 060	Altwiezen-Beauregard .....	12,36	351	28	1311
12 0 12 070	Bad Freienwalde, Stadt .....	41,97	10 764	256	1310
12 0 12 080	Beiersdorf .....	15,69	378	24	1311
12 0 12 100	Bliesdorf .....	17,94	541	30	1311
12 0 12 110	Bralitz .....	18,02	758	42	1311
12 0 12 120	Brunow .....	9,96	191	19	1311
12 0 12 130	Dannenberg/ Mark .....	18,41	360	20	1311
12 0 12 140	Eichwerder .....	5,00	381	76	1311
12 0 12 150	Falkenberg/ Mark .....	24,50	1 850	76	1312
12 0 12 160	Frankenfelde .....	6,59	191	29	1311
12 0 12 170	Freudenberg .....	9,38	312	33	1311
12 0 12 180	Güstebieser Loose .....	11,90	244	21	1311
12 0 12 190	Haselberg .....	15,73	235	15	1311
12 0 12 200	Heckelberg .....	25,48	626	25	1311
12 0 12 210	Hohensaaten .....	21,90	918	42	1301
12 0 12 220	Hohenwutzen .....	11,01	810	74	1311
12 0 12 250	Krüge-Gersdorf .....	16,51	457	28	1311
12 0 12 260	Kunersdorf .....	16,51	385	23	1311
12 0 12 270	Leuenberg .....	18,47	335	18	1311
12 0 12 280	Lüdersdorf-Biesdorf .....	17,00	360	21	1311
12 0 12 300	Möglin .....	5,77	186	32	1311
12 0 12 310	Neuenhagen .....	8,18	1 055	129	1311
12 0 12 320	Neuküstrinchen .....	11,42	279	24	1311
12 0 12 330	Neulewin .....	14,37	796	55	1311
12 0 12 340	Neulietzegörcke .....	14,07	225	16	1311
12 0 12 350	Nädwitz .....	9,40	278	30	1311
12 0 12 370	Neureetz .....	10,43	372	36	1311
12 0 12 380	Neurüdnitz .....	11,48	293	26	1311
12 0 12 390	Rathsdorf .....	10,19	292	29	1311
12 0 12 400	Schiffmühle .....	10,16	745	73	1311
12 0 12 410	Schulzendorf .....	9,52	355	37	1311
12 0 12 420	Steinbeck .....	13,78	211	15	1311
12 0 12 430	Sternebeck-Harnekop .....	23,30	349	15	1311
12 0 12 440	Tiefensee .....	9,92	252	25	1311

3 Gemeinden in systematischer Ordnung mit Schlüsselnummer, Fläche, Bevölkerung,  
Bevölkerungsdichte und Postleitzahl am 31.12.1991

Schlüssel- nummer	Land, Reg.-Bezirk, Kreis, Gemeinde	Fläche km 2	Bevölkerung	Ein- wohner je km 2	Post- leitz- zahl-
12 0 12 450	Wölsickendorf-Wollenberg .....	21,57	360	17	1311
12 0 12 460	Wriezen, Stadt .....	18,13	6 844	377	1313
12 0 12 470	Wustrow .....	5,39	160	30	1311
12 0 12 480	Zäckericker-Loose .....	8,80	151	17	1311
12 0 12	zusammen ...	588,49	35 691	61	X
12 0 13	Bad Liebenwerda				
	Sitz: Bad Liebenwerda, Stadt				
12 0 13 010	Altenau .....	15,55	291	19	7901
12 0 13 020	Bad Liebenwerda, Stadt .....	12,11	5 843	482	7950
12 0 13 030	Beiersdorf .....	5,30	238	45	7901
12 0 13 040	Beutersitz .....	7,74	348	45	7901
12 0 13 050	Bönitz .....	8,15	302	37	7901
12 0 13 060	Brottewitz .....	6,10	563	92	7901
12 0 13 080	Dobra .....	12,51	399	32	7901
12 0 13 090	Döllingen .....	8,49	484	57	7901
12 0 13 100	Domsdorf .....	7,10	508	72	7901
12 0 13 120	Elsterwerda, Stadt .....	30,50	10 207	335	7904
12 0 13 130	Fichtenberg .....	11,91	637	53	7901
12 0 13 140	Gorden .....	22,23	704	32	7901
12 0 13 150	Gröden .....	22,14	1 805	82	7901
12 0 13 160	Großthiemig .....	20,09	1 414	70	7901
12 0 13 170	Haide .....	10,79	814	75	7901
12 0 13 180	Hirschfeld .....	20,47	1 588	78	7901
12 0 13 190	Hohenleipisch .....	34,82	2 566	74	7905
12 0 13 200	Kahla .....	7,83	409	52	7901
12 0 13 210	Kauxdorf .....	5,23	189	36	7901
12 0 13 220	Kosilenzien .....	9,34	267	29	7901
12 0 13 230	Koßdorf .....	30,23	919	30	7901
12 0 13 250	Kraupa .....	10,05	740	74	7901
12 0 13 260	Kröbeln .....	11,31	477	42	7901
12 0 13 280	Lausitz .....	10,47	369	35	7901
12 0 13 290	Maasdorf .....	4,37	491	112	7901
12 0 13 300	Martinskirchen .....	8,50	385	45	7901
12 0 13 310	Marxdorf .....	7,40	132	18	7901
12 0 13 320	Merzdorf .....	12,72	1 102	87	7901
12 0 13 330	Möglitz .....	17,08	435	25	7901
12 0 13 340	Mühlberg/ Elbe, Stadt .....	16,28	3 161	194	7906
12 0 13 350	Neuburxdorf .....	15,38	709	46	7901
12 0 13 360	Oschätzchen .....	8,27	317	38	7901
12 0 13 370	Plessa .....	36,10	2 931	81	7907
12 0 13 380	Prestewitz .....	6,09	427	70	7901
12 0 13 390	Prieschka .....	4,84	412	85	7901
12 0 13 400	Prösen .....	9,70	2 395	247	7909
12 0 13 410	Reichenhain .....	6,24	380	61	7901
12 0 13 420	Rothstein .....	5,03	223	44	7901
12 0 13 430	Saathain .....	6,65	570	86	7901
12 0 13 440	Saxdorf .....	8,33	192	23	7901
12 0 13 450	Schraden .....	16,45	596	36	7901
12 0 13 460	Stolzenhain a.d. Röder .....	8,29	602	73	7901
12 0 13 470	Thalberg .....	4,79	700	146	7901
12 0 13 480	Theisa .....	17,03	500	29	7901
12 0 13 490	Wahrenbrück, Stadt .....	14,94	909	61	7901
12 0 13 500	Wainsdorf .....	4,39	483	110	7901
12 0 13 510	Wildgrube .....	4,75	333	70	7901
12 0 13 520	Winkel .....	4,55	223	49	7901
12 0 13 540	Zeischa .....	5,42	387	71	7901
12 0 13 560	Zobersdorf .....	5,50	397	72	7901
12 0 13	zusammen ...	599,55	51 473	86	X
12 0 14	Beeskow				
	Sitz: Beeskow, Stadt				
12 0 14 010	Ahrendorf .....	8,48	265	31	1231
12 0 14 020	Alt Stahnsdorf .....	4,11	368	90	1231
12 0 14 030	Beeskow, Stadt .....	43,65	8 771	201	1230
12 0 14 060	Birkholz .....	4,90	245	50	1231
12 0 14 070	Blasdorf .....	4,60	89	19	1232

3 Gemeinden in systematischer Ordnung mit Schlüsselnummer, Fläche, Bevölkerung, Bevölkerungsdichte und Postleitzahl am 31.12.1991

Schlüssel- nummer	Land, Reg.-Bezirk, Kreis, Gemeinde	Fläche km 2	Bevölkerung	Ein- wohner je km 2	Post- leitz- zahl-
12 0 14 080	Bornow .....	3,76	148	39	1231
12 0 14 090	Briescht .....	11,04	216	20	1231
12 0 14 100	Buckow .....	13,24	551	42	1231
12 0 14 110	Bugk .....	19,65	203	10	1231
12 0 14 120	Chossewitz .....	12,42	99	8	1231
12 0 14 130	Dahmsdorf .....	8,49	128	15	1234
12 0 14 140	Diensdorf-Radlow .....	9,33	521	56	1231
12 0 14 150	Doberburg .....	10,67	136	13	1232
12 0 14 160	Drahendorf .....	11,37	34	3	1231
12 0 14 170	Falkenberg .....	4,21	162	38	1231
12 0 14 180	Friedland, Stadt .....	13,32	761	57	1231
12 0 14 190	Giesensdorf .....	8,97	264	29	1231
12 0 14 200	Glienicke .....	13,40	586	44	1231
12 0 14 210	Görsdorf b. Beeskow .....	13,04	193	15	1231
12 0 14 220	Görsdorf b. Storkow .....	12,75	403	32	1231
12 0 14 230	Görzig .....	13,40	424	32	1231
12 0 14 240	Goschen .....	8,53	58	7	1231
12 0 14 250	Groß Briesen .....	26,10	240	9	1231
12 0 14 260	Groß Eichholz .....	18,09	106	6	1231
12 0 14 270	Groß Muckrow .....	14,80	354	24	1231
12 0 14 280	Groß Rietz .....	12,06	513	43	1231
12 0 14 290	Groß Schauen .....	2,72	172	63	1233
12 0 14 300	Günthersdorf .....	12,63	201	16	1231
12 0 14 310	Herzberg .....	22,54	620	28	1231
12 0 14 320	Jamlitz .....	19,03	485	25	1231
12 0 14 330	Karras .....	4,85	56	12	1231
12 0 14 340	Kehrigk .....	15,95	212	13	1231
12 0 14 360	Klein Muckrow .....	9,42	125	13	1231
12 0 14 380	Kohlsdorf .....	6,99	149	21	1231
12 0 14 390	Kossenblatt .....	13,57	513	38	1231
12 0 14 400	Krügersdorf .....	10,22	169	17	1231
12 0 14 410	Kummerow .....	5,36	127	24	1231
12 0 14 420	Kummersdorf .....	4,50	448	100	1231
12 0 14 430	Leeskow .....	8,33	92	11	1231
12 0 14 440	Leißnitz .....	17,47	340	19	1231
12 0 14 450	Lieberose, Stadt .....	37,16	1 516	41	1232
12 0 14 460	Limsdorf .....	36,88	480	13	1231
12 0 14 470	Lindenberg .....	12,91	992	77	1231
12 0 14 480	Lindow .....	7,56	84	11	1231
12 0 14 490	Merz .....	16,65	218	13	1231
12 0 14 500	Mittweide .....	5,31	197	37	1231
12 0 14 510	Neubrück/ Spree .....	28,76	370	13	1231
12 0 14 520	Niewisch .....	9,48	198	21	1231
12 0 14 530	Oegeln .....	5,74	173	30	1231
12 0 14 550	Pfaffendorf .....	16,66	355	21	1231
12 0 14 560	Philadelphia .....	5,32	289	54	1231
12 0 14 570	Pieskow .....	7,89	172	22	1231
12 0 14 580	Plattkow .....	9,64	48	5	1231
12 0 14 600	Ragow .....	26,88	246	9	1231
12 0 14 610	Ranzig .....	9,64	324	34	1231
12 0 14 620	Reudnitz .....	8,64	122	14	1231
12 0 14 630	Rieplos .....	8,74	177	20	1231
12 0 14 650	Sauen .....	9,35	128	14	1231
12 0 14 670	Schadow .....	4,48	136	30	1231
12 0 14 680	Schneeberg .....	6,75	185	27	1231
12 0 14 700	Schwerin .....	4,74	50	11	1231
12 0 14 710	Selchow .....	8,90	260	29	1231
12 0 14 720	Speichrow .....	17,04	115	7	1231
12 0 14 730	Storkow, Stadt .....	33,80	6 218	184	1233
12 0 14 740	Stremmen .....	6,04	266	44	1231
12 0 14 750	Tauche .....	8,30	413	50	1231
12 0 14 760	Trebatsch .....	20,93	665	32	1231
12 0 14 770	Trebitz .....	11,55	140	12	1231
12 0 14 780	Ullersdorf .....	15,69	147	9	1231
12 0 14 790	Weichensdorf .....	8,01	294	37	1231
12 0 14 800	Wendisch Rietz .....	25,06	1 092	44	1234
12 0 14 810	Werder .....	5,78	88	15	1231
12 0 14 820	Wilmersdorf .....	8,82	118	13	1231
12 0 14 830	Wochowsee .....	3,82	51	13	1233
12 0 14 840	Zeust .....	10,51	115	11	1231
12 0 14	zusammen ...	941,39	35 989	38	X

3 Gemeinden in systematischer Ordnung mit Schlüsselnummer, Fläche, Bevölkerung,  
Bevölkerungsdichte und Postleitzahl am 31.12.1991

Schlüssel- nummer	Land, Reg.-Bezirk, Kreis, Gemeinde	Fläche km 2	Bevölkerung	Ein- wohner je km 2	Post- leitz- zahl
12 0 15	Belzig				
	Sitz: Belzig, Stadt				
12 0 15 010	Alt Bork .....	8,43	155	18	1821
12 0 15 020	Baitz .....	11,93	238	20	1821
12 0 15 030	Belzig, Stadt .....	36,83	7 760	211	1820
12 0 15 040	Benken .....	5,88	119	20	1821
12 0 15 050	Bergholz .....	8,90	143	16	1821
12 0 15 060	Borkheide .....	5,02	1 085	216	1821
12 0 15 070	Borkwalde .....	4,88	392	80	1821
12 0 15 080	Borne .....	11,06	211	19	1821
12 0 15 090	Brachwitz .....	12,73	197	15	1821
12 0 15 100	Brück, Stadt .....	57,88	3 676	64	1822
12 0 15 110	Buchholz b. Niemegk .....	7,05	102	14	1821
12 0 15 120	Cammer .....	22,67	535	24	1821
12 0 15 130	Dahnsdorf .....	12,51	440	35	1821
12 0 15 140	Damelang-Freienthal .....	33,81	532	16	1821
12 0 15 150	Deutsch Bork .....	7,63	146	19	1821
12 0 15 160	Dippmannsdorf .....	17,66	418	24	1821
12 0 15 170	Fredersdorf .....	15,99	428	27	1821
12 0 15 190	Garrey .....	14,54	230	16	1821
12 0 15 210	Görzke .....	39,91	1 547	39	1823
12 0 15 230	Groß Briesen .....	20,03	237	12	1821
12 0 15 240	Groß Marzehns .....	12,71	197	15	1821
12 0 15 250	Grubo .....	17,50	242	14	1821
12 0 15 260	Hagelberg .....	13,62	169	12	1821
12 0 15 270	Haseloff-Grabow .....	21,09	252	12	1821
12 0 15 290	Jeserig/ Fläming .....	11,42	311	27	1821
12 0 15 300	Jeserigerhütten .....	18,88	159	8	1821
12 0 15 310	Klein Marzehns .....	10,83	131	12	1821
12 0 15 320	Klepzig .....	15,19	158	10	1821
12 0 15 330	Kranepuhl .....	9,84	161	16	1821
12 0 15 340	Kuhlowitz .....	12,94	279	22	1821
12 0 15 350	Lehnsdorf .....	13,50	138	10	1821
12 0 15 360	Linthe .....	15,17	386	25	1821
12 0 15 370	Locktow .....	12,08	293	24	1821
12 0 15 380	Lübnitz .....	8,61	167	19	1821
12 0 15 400	Lüsse .....	6,56	168	26	1821
12 0 15 410	Lütke .....	20,63	526	25	1821
12 0 15 420	Medewitz .....	23,46	640	27	1821
12 0 15 440	Mörz .....	8,06	217	27	1821
12 0 15 450	Mützdorf .....	6,06	87	14	1821
12 0 15 460	Neschholz .....	7,46	149	20	1821
12 0 15 470	Neuehütten .....	3,09	194	63	1821
12 0 15 480	Neuendorf b. Brück .....	15,89	299	19	1821
12 0 15 500	Nichel .....	12,05	285	24	1821
12 0 15 510	Niederwerbig .....	13,05	155	12	1821
12 0 15 520	Niemegk, Stadt .....	44,81	2 428	54	1824
12 0 15 530	Raben .....	11,03	171	16	1821
12 0 15 540	Rädigke .....	22,74	313	14	1821
12 0 15 550	Ragösen .....	17,10	675	39	1821
12 0 15 560	Reetz .....	36,87	759	21	1821
12 0 15 570	Reetzerhütten .....	14,79	318	22	1821
12 0 15 580	Reppinichen .....	15,61	446	29	1821
12 0 15 590	Schlalach .....	12,02	362	30	1821
12 0 15 600	Schlamau .....	24,59	499	20	1821
12 0 15 610	Schwanebeck .....	8,87	296	33	1821
12 0 15 630	Werbig .....	28,54	181	6	1821
12 0 15 640	Wiesenburg .....	11,35	1 512	133	1825
12 0 15	zusammen ...	913,35	32 314	35	X
12 0 16	Bernau				
	Sitz: Bernau b. Berlin, Stadt				
12 0 16 010	Ahrensfelde .....	7,59	1 483	195	1291
12 0 16 020	Basdorf .....	13,35	2 939	220	1293
12 0 16 030	Bernau b. Berlin, Stadt .....	46,44	19 076	411	1280
12 0 16 040	Biesenthal, Stadt .....	51,85	4 451	86	1296
12 0 16 050	Birkholz .....	8,69	442	51	1281



3 Gemeinden in systematischer Ordnung mit Schlüsselnummer, Fläche, Bevölkerung, Bevölkerungsdichte und Postleitzahl am 31.12.1991

Schlüssel- nummer	Land, Reg.-Bezirk, Kreis, Gemeinde	Fläche km 2	Bevölkerung	Ein- wohner je km 2	Post- leitz- zahl-
12 0 16 060	Blumberg .....	26,05	1 649	63	1291
12 0 16 070	Börnicke .....	13,27	395	30	1281
12 0 16 080	Danewitz .....	8,57	173	20	1281
12 0 16 090	Eiche .....	4,61	684	148	1291
12 0 16 100	Groß Schönebeck/ Schorfheide .....	171,21	2 432	14	1294
12 0 16 110	Hirschfelde .....	17,16	352	21	1291
12 0 16 130	Klosterfelde .....	17,18	2 929	170	1295
12 0 16 140	Krummensee .....	9,73	285	29	1291
12 0 16 150	Ladeburg .....	17,76	974	55	1281
12 0 16 160	Lanke .....	34,13	765	22	1281
12 0 16 170	Lindenberg .....	10,52	1 031	98	1281
12 0 16 180	Lobetal .....	7,97	671	84	1281
12 0 16 190	Löhme .....	8,76	315	36	1291
12 0 16 200	Marlenwerder .....	19,45	713	37	1281
12 0 16 210	Mehrow .....	9,49	307	32	1291
12 0 16 220	Prenden .....	19,24	340	18	1281
12 0 16 230	Rüdnitz .....	13,80	1 055	76	1281
12 0 16 240	Ruhlsdorf .....	18,93	436	23	1281
12 0 16 260	Schönerlinde .....	11,54	1 018	88	1291
12 0 16 270	Schönfeld .....	17,96	357	20	1281
12 0 16 280	Schönow .....	8,69	2 933	338	1282
12 0 16 290	Schönwalde .....	22,53	1 202	53	1291
12 0 16 300	Schwanebeck .....	12,84	2 620	204	1281
12 0 16 310	Seefeld .....	8,78	992	113	1291
12 0 16 320	Sophienstädt .....	0,79	227	287	1281
12 0 16 330	Stolzenhagen .....	14,60	838	57	1291
12 0 16 340	Tempelfelde .....	13,91	432	31	1281
12 0 16 350	Wandlitz .....	16,02	2 930	183	1292
12 0 16 360	Weesow .....	11,19	227	20	1281
12 0 16 370	Werneuchen, Stadt .....	19,88	3 180	160	1298
12 0 16 380	Willmersdorf .....	12,94	275	21	1281
12 0 16 390	Zepernick .....	13,00	7 663	589	1297
12 0 16 400	Zerpenschleuse .....	17,42	1 164	67	1291
12 0 16	zusammen ...	757,84	69 955	92	X
12 0 17	Brandenburg				
	Sitz: Brandenburg/ Havel, Stadt				
12 0 17 010	Bensdorf .....	34,12	1 170	34	1801
12 0 17 020	Böcke .....	5,36	125	23	1801
12 0 17 030	Brielow .....	8,95	834	93	1801
12 0 17 040	Briest .....	5,01	186	37	1801
12 0 17 050	Buckau .....	20,10	220	11	1801
12 0 17 060	Bücknitz .....	16,83	311	18	1801
12 0 17 070	Butzow .....	16,31	273	17	1801
12 0 17 080	Damsdorf .....	12,07	1 404	116	1801
12 0 17 090	Deetz/ Havel .....	16,93	862	51	1501
12 0 17 100	Dretzen .....	11,53	180	16	1801
12 0 17 110	Emstal .....	9,32	343	37	1801
12 0 17 120	Fohrde .....	14,99	923	62	1801
12 0 17 130	Glödencke .....	19,68	338	17	1801
12 0 17 140	Göttin .....	10,42	644	62	1801
12 0 17 150	Götz .....	15,02	941	63	1801
12 0 17 160	Gollwitz .....	11,96	385	32	1801
12 0 17 170	Golzow .....	39,96	1 469	37	1801
12 0 17 180	Gortz .....	10,73	203	19	1801
12 0 17 190	Gräben .....	24,32	537	22	1801
12 0 17 200	Grebs .....	10,48	379	36	1801
12 0 17 210	Hohenferchesar .....	7,21	317	44	1801
12 0 17 220	Hohenlobbese .....	41,32	139	3	1821
12 0 17 230	Jeserig .....	10,56	1 051	100	1801
12 0 17 240	Ketzür .....	10,19	217	21	1801
12 0 17 250	Klein Kreutz .....	12,50	602	48	1801
12 0 17 260	Köpernitz .....	6,66	169	25	1801
12 0 17 270	Krahne .....	23,70	544	23	1801
12 0 17 280	Lehnin .....	44,19	3 218	73	1804
12 0 17 290	Lünow .....	10,43	211	20	1801
12 0 17 300	Marzahne .....	14,66	262	18	1801
12 0 17 310	Michelsdorf .....	7,49	587	78	1801
12 0 17 320	Nahmitz .....	5,95	557	94	1801
12 0 17 330	Netzen .....	19,65	670	34	1801

3 Gemeinden in systematischer Ordnung mit Schlüsselnummer, Fläche, Bevölkerung, Bevölkerungsdichte und Postleitzahl am 31.12.1991

Schlüssel- nummer	Land, Reg.-Bezirk, Kreis, Gemeinde	Fläche km 2	Bevölkerung	Ein- wohner je km 2	Post- leitz- zahl-
12 0 17 340	Oberjünne .....	8,82	128	15	1801
12 0 17 350	Päwesin .....	23,56	662	28	1801
12 0 17 360	Pritzerbe, Stadt .....	39,40	1 087	28	1805
12 0 17 370	Prützke .....	12,88	604	47	1801
12 0 17 380	Radewege .....	12,16	522	43	1801
12 0 17 390	Rädel .....	6,80	518	76	1801
12 0 17 400	Reckahn .....	12,36	430	35	1801
12 0 17 410	Rietz .....	9,44	266	28	1801
12 0 17 420	Rogäsen .....	9,05	284	31	1801
12 0 17 430	Roskow .....	16,26	610	38	1801
12 0 17 440	Rottstock .....	10,23	192	19	1801
12 0 17 450	Schenkenberg .....	5,69	623	109	1801
12 0 17 460	Schmerzke .....	8,96	581	65	1801
12 0 17 470	Steinberg .....	7,74	138	18	1801
12 0 17 480	Trechwitz .....	10,57	352	33	1801
12 0 17 490	Viesen .....	20,14	326	16	1801
12 0 17 500	Warchau .....	15,46	252	16	1801
12 0 17 510	Wenzlow .....	16,23	495	30	1801
12 0 17 520	Weseram .....	12,09	460	38	1801
12 0 17 530	Wollin .....	26,22	852	32	1801
12 0 17 540	Wust .....	8,81	360	41	1801
12 0 17 550	Wusterwitz .....	23,40	2 749	117	1806
12 0 17 560	Ziesar, Stadt .....	23,97	2 331	97	1807
12 0 17 570	Zitz .....	13,68	331	24	1801
12 0 17	zusammen ...	882,52	35 424	40	X
12 0 18	Calau				
	Sitz: Calau, Stadt				
12 0 18 010	Altdöbern .....	32,19	3 221	100	7542
12 0 18 020	Barzig .....	6,25	87	14	7541
12 0 18 030	Bischdorf .....	17,08	235	14	7541
12 0 18 040	Boblitz .....	7,56	662	88	7541
12 0 18 050	Bolschwitz .....	5,74	139	24	7541
12 0 18 060	Bronkow .....	23,62	389	16	7541
12 0 18 070	Buchwäldchen .....	5,74	259	45	7541
12 0 18 080	Buckow .....	4,72	167	35	7541
12 0 18 090	Calau, Stadt .....	14,93	7 679	514	7540
12 0 18 100	Craupe .....	11,65	177	15	7541
12 0 18 150	Göritz b. Vetschau .....	3,22	194	60	7541
12 0 18 160	Gollmitz .....	20,13	250	12	7541
12 0 18 170	Gosda .....	12,53	156	12	7541
12 0 18 180	Groß Beuchow .....	10,18	392	39	7541
12 0 18 190	Groß Jehser .....	17,13	322	19	7541
12 0 18 200	Groß Klessow .....	4,76	234	49	7541
12 0 18 210	Groß Lübbenau .....	8,77	267	30	7541
12 0 18 220	Groß Mehßow .....	10,80	218	20	7541
12 0 18 240	Hindenbergl .....	7,60	141	19	7541
12 0 18 270	Kemmen .....	14,14	228	16	7541
12 0 18 280	Kittlitz .....	15,59	321	21	7541
12 0 18 290	Klein Radden .....	7,92	264	33	7541
12 0 18 300	Koßwig .....	8,03	200	25	7541
12 0 18 320	Laasow .....	22,11	346	16	7541
12 0 18 350	Leipe .....	15,22	133	9	7543
12 0 18 360	Lindchen .....	12,40	109	9	7531
12 0 18 370	Lipten .....	8,98	194	22	7541
12 0 18 380	Lubochow .....	21,39	135	6	7531
12 0 18 390	Lübbenau/ Spreewald, Stadt .....	36,22	19 867	549	7543
12 0 18 400	Lug .....	5,59	159	28	7541
12 0 18 410	Missen .....	12,31	494	40	7541
12 0 18 420	Muckwar .....	6,17	152	25	7541
12 0 18 430	Naundorf b. Vetschau .....	4,12	226	55	7541
12 0 18 440	Neupetershain .....	18,70	2 019	108	7530
12 0 18 450	Ogrosen .....	7,83	256	33	7541
12 0 18 470	Raddusch .....	19,81	657	33	7541
12 0 18 480	Ragow .....	7,89	521	66	7541
12 0 18 490	Ranzow .....	2,90	88	30	7541
12 0 18 500	Reddern .....	9,15	148	16	7541
12 0 18 510	Repten .....	5,25	91	17	7541
12 0 18 520	Ressen .....	3,90	167	43	7531
12 0 18 560	Saßleben .....	15,28	388	25	7541

3 Gemeinden in systematischer Ordnung mit Schlüsselnummer, Fläche, Bevölkerung,  
Bevölkerungsdichte und Postleitzahl am 31.12.1991

Schlüssel- nummer	Land, Reg.-Bezirk, Kreis, Gemeinde	Fläche km 2	Bevölkerung	Ein- wohner je km 2	Post- leitz- zahl
12 0 18 570	Schöllnitz .....	17,28	351	20	7541
12 0 18 600	Stradow .....	6,44	294	46	7541
12 0 18 610	Suschow .....	2,96	202	68	7541
12 0 18 640	Vetschau, Stadt .....	18,09	8 574	474	7544
12 0 18 660	Werchow .....	12,81	508	40	7541
12 0 18 670	Wormlage .....	12,41	450	36	7541
12 0 18 680	Woschkow .....	7,73	97	13	7541
12 0 18 710	Zinnitz .....	31,95	300	9	7541
12 0 18 720	Mlode .....	3,32	160	48	7541
12 0 18	zusammen ...	618,49	53 288	86	X
12 0 19	Cottbus				
	Sitz: Cottbus, Stadt				
12 0 19 020	Babow .....	4,34	254	59	7501
12 0 19 030	Bärenbrück .....	8,55	205	24	7521
12 0 19 050	Branitz .....	5,44	720	132	7501
12 0 19 060	Briesen .....	9,05	528	58	7501
12 0 19 080	Burg/ Spreewald .....	30,51	3 407	112	7502
12 0 19 090	Casel .....	30,10	300	10	7541
12 0 19 100	Dissen .....	12,79	485	38	7501
12 0 19 110	Dissenchen .....	30,67	927	30	7501
12 0 19 120	Döbbrück .....	18,83	955	51	7501
12 0 19 130	Domsdorf .....	7,47	189	25	7531
12 0 19 140	Drachhausen .....	38,37	888	23	7521
12 0 19 150	Drebkau, Stadt .....	11,01	2 725	248	7532
12 0 19 160	Drehnow .....	10,95	626	57	7521
12 0 19 170	Eichow .....	14,89	409	27	7501
12 0 19 180	Fehrow .....	19,52	415	21	7501
12 0 19 190	Frauendorf .....	4,04	148	37	7501
12 0 19 200	Gablenz .....	5,14	176	34	7501
12 0 19 210	Gallinchen .....	5,48	986	180	7501
12 0 19 220	Glinzig .....	5,97	273	46	7501
12 0 19 240	Greifenhain .....	9,26	311	34	7531
12 0 19 250	Groß Döbbern .....	11,76	447	38	7501
12 0 19 260	Groß Gaglow .....	4,59	749	163	7501
12 0 19 280	Groß Oßnig .....	11,57	322	28	7501
12 0 19 290	Guhrow .....	6,61	403	61	7501
12 0 19 300	Gulben .....	6,67	214	32	7501
12 0 19 310	Haasow .....	7,50	204	27	7501
12 0 19 320	Hänchen .....	7,47	455	61	7501
12 0 19 330	Jehserig .....	15,87	373	24	7531
12 0 19 350	Kahren .....	14,03	598	43	7501
12 0 19 360	Kathlow .....	20,13	148	7	7501
12 0 19 370	Kiekebusch .....	3,80	718	189	7501
12 0 19 380	Klein Döbbern .....	9,20	196	21	7501
12 0 19 390	Klein Gaglow .....	3,38	332	98	7501
12 0 19 420	Kolkwitz .....	20,99	3 390	162	7503
12 0 19 430	Komptendorf .....	6,50	271	42	7501
12 0 19 440	Koppatz .....	4,02	200	50	7501
12 0 19 450	Krieschow .....	22,79	728	32	7501
12 0 19 470	Laubsdorf .....	6,67	425	64	7501
12 0 19 480	Laubst .....	8,65	225	26	7531
12 0 19 490	Leuthen .....	17,57	684	39	7501
12 0 19 500	Limberg .....	4,87	378	78	7501
12 0 19 520	Maust .....	14,35	263	18	7521
12 0 19 530	Merzdorf .....	7,22	514	71	7501
12 0 19 540	Milkersdorf .....	2,45	210	86	7501
12 0 19 550	Müschen .....	4,65	310	67	7501
12 0 19 560	Neuendorf .....	11,94	293	25	7521
12 0 19 570	Neuhausen .....	10,98	350	32	7501
12 0 19 580	Papitz .....	10,17	843	83	7501
12 0 19 590	Peitz, Stadt .....	13,37	6 103	456	7520
12 0 19 600	Preilack .....	16,82	332	20	7521
12 0 19 630	Roggosen .....	5,90	332	56	7501
12 0 19 670	Schmogrow .....	10,59	481	45	7501
12 0 19 680	Schorbus .....	21,63	548	25	7501
12 0 19 690	Sergen .....	9,95	339	34	7501
12 0 19 700	Sielow .....	18,80	1 631	87	7501
12 0 19 710	Siewisch .....	10,86	168	15	7531
12 0 19 740	Striesow .....	6,92	361	52	7501

3 Gemeinden in systematischer Ordnung mit Schlüsselnummer, Fläche, Bevölkerung, Bevölkerungsdichte und Postleitzahl am 31.12.1991

Schlüssel- nummer	Land, Reg.-Bezirk, Kreis, Gemeinde	Fläche km 2	Bevölkerung	Ein- wohner je km 2	Post- leitzahl-
12 0 19 760	Turnow .....	21,19	788	37	7521
12 0 19 770	Werben .....	24,95	1 511	61	7501
12 0 19 780	Willmersdorf .....	7,62	506	66	7521
12 0 19	zusammen ...	727,38	42 270	58	X
12 0 20	Eberswalde				
	Sitz: Eberswalde-Finow, Stadt				
12 0 20 010	Altenhof .....	2,03	812	400	1301
12 0 20 020	Althüttendorf .....	13,11	536	41	1301
12 0 20 030	Bölkendorf .....	8,34	182	22	1301
12 0 20 040	Britz .....	15,35	2 309	150	1306
12 0 20 050	Brodowin .....	13,78	385	28	1301
12 0 20 060	Chorin .....	58,33	504	9	1301
12 0 20 070	Eberswalde-Finow, Stadt .....	48,32	51 513	1 066	1300
12 0 20 080	Eichhorst .....	3,58	443	124	1301
12 0 20 100	Finowfurt .....	32,11	3 208	100	1303
12 0 20 110	Friedrichswalde .....	12,69	749	59	1301
12 0 20 120	Golzow .....	21,62	670	31	1301
12 0 20 130	Groß Ziethen .....	15,67	282	18	1301
12 0 20 140	Grüntal .....	18,40	491	27	1301
12 0 20 150	Hohenfinow .....	22,04	563	26	1301
12 0 20 160	Joachimsthal, Stadt .....	120,05	3 035	25	1304
12 0 20 170	Klein Ziethen .....	8,65	214	25	1301
12 0 20 190	Lichterfelde .....	22,88	1 803	79	1301
12 0 20 200	Liepe .....	10,85	801	74	1301
12 0 20 210	Lüdersdorf .....	7,33	355	48	1301
12 0 20 220	Lunow .....	20,91	1 139	54	1301
12 0 20 230	Malchow .....	16,52	721	44	1301
12 0 20 240	Neuehütte .....	0,11	94	855	1301
12 0 20 250	Neugrimnitz .....	5,56	81	15	1301
12 0 20 260	Niederfinow .....	13,29	670	50	1301
12 0 20 270	Oderberg, Stadt .....	35,32	3 010	85	1305
12 0 20 280	Parlow-Glambeck .....	32,19	216	7	1301
12 0 20 290	Parstein .....	9,58	281	29	1301
12 0 20 300	Sandkrug .....	2,25	255	113	1301
12 0 20 310	Senftenhütte .....	1,76	183	104	1301
12 0 20 320	Serwest .....	23,72	316	13	1301
12 0 20 330	Sommerfelde .....	4,47	358	80	1301
12 0 20 340	Spechthausen .....	35,01	198	6	1301
12 0 20 350	Stolzenhagen .....	12,78	219	17	1301
12 0 20 360	Tornow .....	5,24	266	51	1301
12 0 20 370	Trampe .....	19,82	439	22	1301
12 0 20 380	Tuchen-Klobbicke .....	14,80	313	21	1301
12 0 20 390	Werbellin .....	5,06	194	38	1301
12 0 20	zusammen ...	713,52	77 808	109	X
12 0 21	Eisenhüttenstadt				
	Sitz: Eisenhüttenstadt, Stadt				
12 0 21 010	Bahro .....	6,24	104	17	1221
12 0 21 030	Bomsdorf .....	11,07	244	22	1221
12 0 21 040	Bremsdorf .....	16,62	392	24	1221
12 0 21 050	Breslack .....	7,86	245	31	1221
12 0 21 060	Brieskow-Finkenheerd .....	13,47	2 571	191	1202
12 0 21 070	Coschen .....	5,38	359	67	1221
12 0 21 080	Dammendorf .....	31,67	164	5	1221
12 0 21 090	Diehlo .....	9,98	267	27	1221
12 0 21 110	Fünfeichen .....	24,66	618	25	1221
12 0 21 120	Göhlen .....	8,02	150	19	1221
12 0 21 130	Groß Lindow .....	15,26	1 264	83	1201
12 0 21 140	Grunow .....	13,04	351	27	1221
12 0 21 150	Henzendorf .....	19,46	132	7	1221
12 0 21 170	Kieselwitz .....	11,17	318	28	1221
12 0 21 180	Kobbeln .....	4,94	121	24	1221
12 0 21 190	Lawitz .....	6,04	375	62	1221
12 0 21 210	Mixdorf .....	12,98	259	20	1221
12 0 21 220	Möbiskrüge .....	11,55	292	25	1221
12 0 21 230	Müllrose, Stadt .....	68,52	3 044	44	1203

3 Gemeinden in systematischer Ordnung mit Schlüsselnummer, Fläche, Bevölkerung, Bevölkerungsdichte und Postleitzahl am 31.12.1991

Schlüssel- nummer	Land, Reg.-Bezirk, Kreis, Gemeinde	Fläche km 2	Bevölkerung	Ein- wohner je km 2	Post- leit- zahl-
12 0 21 240	Neuzelle .....	16,76	1 990	119	1222
12 0 21 250	Ossendorf .....	8,47	190	22	1221
12 0 21 260	Pohlitz .....	8,96	257	29	1221
12 0 21 270	Ratzdorf .....	3,92	328	84	1221
12 0 21 280	Rießen .....	29,95	468	16	1221
12 0 21 290	Schernsdorf .....	33,49	139	4	1221
12 0 21 300	Schwerzko .....	3,70	98	26	1222
12 0 21 310	Steinsdorf .....	11,37	384	34	1221
12 0 21 320	Streichwitz .....	5,23	85	16	1221
12 0 21 330	Treppeln .....	27,99	183	7	1221
12 0 21 340	Vogelsang .....	5,79	549	95	1221
12 0 21 360	Wellnitz .....	24,58	910	37	1221
12 0 21 370	Wiesenau .....	29,59	1 244	42	1201
12 0 21 380	Ziltendorf .....	29,03	1 474	51	1221
12 0 21	zusammen ...	536,76	19 569	36	X
12 0 22	Finsterwalde				
	Sitz: Finsterwalde, Stadt				
12 0 22 010	Arenzhain .....	8,23	213	26	7971
12 0 22 020	Babben .....	21,50	116	5	7981
12 0 22 040	Betten .....	9,85	261	26	7981
12 0 22 050	Bahren .....	10,56	223	21	7981
12 0 22 060	Breitenau .....	13,02	326	25	7981
12 0 22 070	Brenitz .....	19,52	229	12	7971
12 0 22 080	Buchhain .....	12,78	412	32	7971
12 0 22 090	Crinitz .....	10,24	1 405	137	7982
12 0 22 110	Doberlug-Kirchhain, Stadt .....	48,18	8 370	174	7970
12 0 22 120	Dollenchen .....	11,47	404	35	7981
12 0 22 140	Dübrichen .....	5,89	213	36	7971
12 0 22 150	Eichholz-Dröbzig .....	17,39	390	22	7981
12 0 22 160	Finsterwalde, Stadt .....	63,76	22 492	353	7980
12 0 22 170	Fischwasser .....	14,14	229	16	7981
12 0 22 180	Frankena .....	8,95	352	39	7971
12 0 22 190	Friedersdorf b. Brenitz .....	6,15	213	35	7971
12 0 22 210	Gahro .....	11,59	233	20	7981
12 0 22 220	Göllnitz .....	14,19	342	24	7981
12 0 22 230	Goßmar .....	13,16	443	34	7981
12 0 22 240	Gröbitz .....	4,93	225	46	7981
12 0 22 260	Großkrausnik .....	6,72	173	26	7971
12 0 22 270	Gruhno .....	5,15	143	28	7981
12 0 22 280	Hennersdorf .....	8,91	295	33	7971
12 0 22 300	Kleinkrausnik .....	8,48	138	16	7971
12 0 22 320	Lichterfeld .....	20,87	476	23	7981
12 0 22 330	Lieskau .....	11,20	260	23	7981
12 0 22 340	Lindena .....	6,97	411	59	7981
12 0 22 350	Lindthal .....	17,69	161	9	7981
12 0 22 360	Lugau .....	9,50	492	52	7981
12 0 22 370	Massen .....	15,85	1 291	81	7981
12 0 22 390	Münchhausen .....	12,16	432	36	7981
12 0 22 400	Nexdorf .....	7,69	222	29	7971
12 0 22 410	Oppehain .....	7,69	488	63	7981
12 0 22 430	Pahlsdorf .....	3,19	46	14	7971
12 0 22 450	Ponnsdorf .....	5,82	144	25	7981
12 0 22 460	Prießen .....	14,03	233	17	7971
12 0 22 480	Rückersdorf .....	16,98	1 546	91	7981
12 0 22 490	Sallgast .....	16,24	1 096	67	7981
12 0 22 500	Schacksdorf .....	8,84	292	33	7981
12 0 22 510	Schadewitz .....	13,79	157	11	7981
12 0 22 520	Schilla .....	8,71	697	80	7971
12 0 22 530	Schönborn .....	12,54	1 555	124	7971
12 0 22 540	Schönnewalde b. Brenitz .....	6,90	208	30	7971
12 0 22 550	Sonnenwalde, Stadt .....	9,58	1 148	120	7983
12 0 22 560	Sorno .....	13,01	527	41	7981
12 0 22 570	Staupitz .....	6,15	591	96	7981
12 0 22 590	Trebbus .....	11,95	485	41	7971
12 0 22 600	Tröbitz .....	10,56	1 149	109	7971
12 0 22 610	Werenzhain .....	12,82	465	36	7971
12 0 22 620	Zeckerin .....	9,11	320	35	7971
12 0 22	zusammen ...	644,60	52 732	82	X

3 Gemeinden in systematischer Ordnung mit Schlüsselnummer, Fläche, Bevölkerung,  
Bevölkerungsdichte und Postleitzahl am 31.12.1991

Schlüssel- nummer	Land, Reg.-Bezirk, Kreis, Gemeinde	Fläche km 2	Bevölkerung	Ein- wohner je km 2	Post- leit- zahl
12 0 23	Forst				
	Sitz: Forst/ Lausitz, Stadt				
12 0 23 010	Bohrau .....	20,35	199	10	7571
12 0 23 020	Briesnig .....	9,61	332	35	7571
12 0 23 030	Döbern, Stadt .....	15,82	4 593	290	7572
12 0 23 060	Forst/ Lausitz, Stadt .....	36,10	24 999	692	7570
12 0 23 070	Gahry .....	5,63	311	55	7571
12 0 23 090	Gosda .....	22,71	379	17	7571
12 0 23 100	Grötsch .....	4,14	113	27	7521
12 0 23 110	Groß Bademeusel .....	19,14	282	15	7571
12 0 23 120	Groß Jamno .....	10,24	329	32	7571
12 0 23 130	Groß Köllzig .....	11,32	995	88	7571
12 0 23 140	Groß Schacksdorf .....	19,81	1 396	70	7571
12 0 23 150	Heinersbrück .....	19,55	604	31	7521
12 0 23 160	Jerischke .....	33,83	155	5	7571
12 0 23 170	Jethe .....	9,14	148	16	7571
12 0 23 180	Jocksdorf .....	7,43	166	22	7571
12 0 23 230	Mattendorf .....	3,99	245	61	7571
12 0 23 240	Mulknitz .....	7,53	94	12	7571
12 0 23 250	Naundorf .....	6,88	128	19	7571
12 0 23 260	Preschen .....	23,97	304	13	7571
12 0 23 280	Simmersdorf .....	5,30	286	54	7571
12 0 23 290	Trebendorf .....	8,61	410	48	7571
12 0 23 310	Klein Köllzig .....	5,99	289	48	7571
12 0 23	zusammen ...	307,09	36 757	120	X
12 0 24	Fürstenwalde				
	Sitz: Fürstenwalde/ Spree, Stadt				
12 0 24 010	Alt Golm .....	20,19	247	12	1241
12 0 24 020	Alt Madlitz .....	22,13	362	16	1241
12 0 24 030	Arensdorf .....	17,96	511	28	1241
12 0 24 040	Beerfelde .....	11,17	363	32	1241
12 0 24 050	Berkenbrück .....	17,71	798	45	1241
12 0 24 060	Biegen .....	12,62	321	25	1201
12 0 24 070	Braunsdorf .....	27,83	169	6	1241
12 0 24 080	Briesen .....	53,09	1 945	37	1243
12 0 24 090	Buchholz .....	11,35	276	24	1241
12 0 24 100	Demnitz .....	11,24	227	20	1241
12 0 24 110	Erkner .....	16,59	12 203	736	1250
12 0 24 120	Falkenberg .....	10,69	161	15	1241
12 0 24 130	Fürstenwalde/ Spree, Stadt .....	63,63	34 163	537	1240
12 0 24 150	Gosen .....	2,26	765	338	1251
12 0 24 160	Grünheide/ Mark .....	33,36	2 286	69	1252
12 0 24 170	Hangelsberg .....	40,66	1 692	42	1244
12 0 24 180	Hartmannsdorf .....	34,83	493	14	1241
12 0 24 190	Hasenfelde .....	12,48	336	27	1241
12 0 24 200	Heinersdorf .....	27,33	1 196	44	1241
12 0 24 210	Jacobsdorf .....	14,03	606	43	1201
12 0 24 220	Jänickendorf .....	12,56	194	15	1241
12 0 24 230	Kagel .....	22,73	617	27	1261
12 0 24 240	Kienbaum .....	8,52	348	41	1261
12 0 24 250	Kolpin .....	8,82	262	30	1241
12 0 24 260	Langewahl .....	13,26	698	53	1241
12 0 24 270	Markgrafpieske .....	38,52	840	22	1241
12 0 24 280	Mönchwinkel .....	6,94	249	36	1241
12 0 24 290	Neuendorf im Sande .....	9,94	350	35	1241
12 0 24 300	Neu Golm .....	8,13	269	33	1241
12 0 24 310	Neu Zittau .....	12,79	1 335	104	1251
12 0 24 320	Petersdorf b. Briesen .....	10,26	230	22	1201
12 0 24 330	Petersdorf b. Saarow-Pieskow .....	3,76	425	113	1241
12 0 24 340	Pillgram .....	13,59	347	26	1201
12 0 24 350	Rauen .....	21,38	1 473	69	1241
12 0 24 360	Reichenwalde .....	8,80	578	66	1241
12 0 24 370	Rüdersdorf b. Berlin .....	38,15	11 380	298	1253
12 0 24 380	Bad Saarow-Pieskow .....	40,09	3 919	98	1242
12 0 24 390	Schöneiche b. Berlin .....	17,46	8 169	468	1254
12 0 24 400	Schönfelde .....	18,58	355	19	1241

3 Gemeinden in systematischer Ordnung mit Schlüsselnummer, Fläche, Bevölkerung, Bevölkerungsdichte und Postleitzahl am 31.12.1991

Schlüssel- nummer	Land, Reg.-Bezirk, Kreis, Gemeinde	Fläche km 2	Bevölkerung	Ein- wohner je km 2	Post- leitz- zahl-
12 0 24 410	Sieversdorf .....	12,36	230	19	1201
12 0 24 420	Spreeau .....	13,70	449	33	1241
12 0 24 430	Spreehagen .....	34,55	1 590	46	1241
12 0 24 440	Steinhöfel .....	14,38	543	38	1241
12 0 24 450	Tempelberg .....	12,84	263	20	1241
12 0 24 460	Trebus .....	6,89	409	59	1241
12 0 24 470	Wernsdorf .....	32,91	1 043	32	1251
12 0 24 480	Wilmersdorf .....	12,29	215	17	1241
12 0 24 490	Woltersdorf .....	9,12	4 831	530	1255
12 0 24	zusammen ...	924,47	100 731	109	X
12 0 25	Gransee				
	Sitz: Gransee, Stadt				
12 0 25 020	Altlüdersdorf .....	14,84	705	48	1431
12 0 25 030	Althymen .....	9,01	165	18	1431
12 0 25 040	Badingen .....	19,15	819	43	1431
12 0 25 050	Barsdorf .....	19,50	151	8	1431
12 0 25 060	Baumgarten .....	13,75	109	8	1431
12 0 25 070	Bergsdorf .....	12,64	523	41	1431
12 0 25 080	Blumenow .....	13,36	240	18	1431
12 0 25 090	Bredereiche .....	22,66	904	40	1431
12 0 25 120	Burgwall .....	14,16	321	23	1431
12 0 25 130	Dannenwalde .....	28,15	386	14	1431
12 0 25 140	Dollgow .....	27,49	316	11	1431
12 0 25 150	Falkenthal .....	26,79	706	26	1431
12 0 25 160	Fürstenberg, Stadt .....	62,98	5 060	80	1432
12 0 25 170	Glambeck .....	7,80	131	17	1431
12 0 25 180	Gransee, Stadt .....	34,35	5 116	149	1430
12 0 25 190	Grieben .....	17,79	627	35	1431
12 0 25 200	Großmutz .....	23,83	471	20	1431
12 0 25 210	Großwoltersdorf .....	12,02	405	34	1431
12 0 25 220	Grüneberg .....	20,90	1 222	58	1431
12 0 25 230	Gutengermendorf .....	11,91	339	28	1431
12 0 25 240	Häsen .....	17,92	415	23	1431
12 0 25 250	Himmelfort .....	29,66	568	19	1431
12 0 25 270	Kappe .....	2,50	196	78	1431
12 0 25 280	Keller .....	6,45	189	29	1431
12 0 25 290	Kleinmutz .....	12,72	550	43	1431
12 0 25 300	Kraatz-Buberow .....	18,55	456	25	1431
12 0 25 310	Krewelin .....	8,16	348	43	1431
12 0 25 320	Kurtschlag .....	16,03	360	22	1431
12 0 25 340	Löwenberg .....	24,87	1 684	68	1431
12 0 25 350	Marienthal .....	3,35	514	153	1431
12 0 25 360	Menz .....	34,53	647	19	1431
12 0 25 370	Meseberg .....	8,34	185	22	1431
12 0 25 380	Mildenberg .....	17,18	935	54	1431
12 0 25 390	Neuglobsow .....	21,91	498	23	1431
12 0 25 400	Neulögow .....	6,39	248	39	1431
12 0 25 410	Neulöwenberg .....	31,62	754	24	1431
12 0 25 420	Ribbeck .....	5,52	183	33	1431
12 0 25 430	Rönnebeck .....	9,89	190	19	1431
12 0 25 440	Schönermark .....	11,85	485	41	1431
12 0 25 450	Schulzendorf .....	11,18	359	32	1431
12 0 25 460	Seilershof .....	10,67	208	19	1431
12 0 25 470	Sonnenberg .....	15,58	386	25	1431
12 0 25 480	Steinförde .....	22,63	150	7	1431
12 0 25 490	Tornow .....	27,16	219	8	1431
12 0 25 500	Vogelsang .....	25,94	108	4	1431
12 0 25 510	Wesendorf .....	27,54	274	10	1431
12 0 25 520	Wolfsruh .....	12,59	236	19	1431
12 0 25 530	Zabelsdorf .....	5,94	332	56	1431
12 0 25 540	Zehdenick, Stadt .....	50,72	11 286	223	1434
12 0 25 550	Zernikow .....	27,51	366	13	1431
12 0 25 560	Zootzen .....	6,74	259	38	1431
12 0 25	zusammen ...	944,72	42 304	45	X

3 Gemeinden in systematischer Ordnung mit Schlüsselnummer, Fläche, Bevölkerung,  
Bevölkerungsdichte und Postleitzahl am 31.12.1991

Schlüssel- nummer	Land, Reg.-Bezirk, Kreis, Gemeinde	Fläche km 2	Bevölkerung	Ein- wohner je km 2	Post- leitz- zahl
12 0 26	Guben				
	Sitz: Guben, Stadt				
12 0 26 010	Atterwasch .....	9,41	223	24	7561
12 0 26 020	Bärenklau .....	19,90	367	19	7561
12 0 26 030	Bresinchen .....	2,13	146	69	7561
12 0 26 040	Deulowitz .....	4,53	134	30	7561
12 0 26 050	Drewitz .....	26,74	473	18	7521
12 0 26 060	Grabko .....	11,37	106	9	7561
12 0 26 070	Grano .....	6,71	169	25	7561
12 0 26 080	Grießen .....	11,63	233	20	7561
12 0 26 090	Groß Drewitz .....	14,68	369	25	7561
12 0 26 100	Groß Gastrose .....	16,24	604	37	7561
12 0 26 110	Horno .....	10,47	354	34	7561
12 0 26 120	Jänschwalde .....	32,40	2 313	71	7521
12 0 26 130	Kerkwitz .....	8,64	414	48	7561
12 0 26 140	Krayne .....	3,67	115	31	7561
12 0 26 150	Lauschütz .....	3,62	116	32	7561
12 0 26 160	Lübbinchen .....	8,85	211	24	7561
12 0 26 170	Pinnow .....	36,54	433	12	7561
12 0 26 180	Reicherskreuz .....	19,65	47	2	1231
12 0 26 190	Schenkendöbern .....	13,92	356	26	7561
12 0 26 200	Schlagsdorf .....	4,56	200	44	7561
12 0 26 210	Schönhöhe .....	10,07	49	5	7521
12 0 26 220	Sembten .....	10,83	284	26	7561
12 0 26 230	Staakow .....	29,89	45	2	1231
12 0 26 250	Tauer .....	31,83	690	22	7521
12 0 26 260	Guben, Stadt .....	32,54	30 791	946	7560
12 0 26	zusammen ...	380,82	39 242	103	X
12 0 27	Herzberg				
	Sitz: Herzberg/ Elster, Stadt				
12 0 27 010	Ahlsdorf .....	18,47	357	19	7901
12 0 27 020	Arnsnesta .....	4,97	204	41	7901
12 0 27 030	Bahnsdorf .....	8,38	185	22	7901
12 0 27 040	Bernsdorf .....	5,60	169	30	7901
12 0 27 050	Beyern .....	13,41	415	31	7901
12 0 27 080	Borken .....	5,84	154	26	7901
12 0 27 090	Brandis .....	15,70	255	16	7901
12 0 27 100	Buckau .....	7,49	283	38	7901
12 0 27 110	Drasdo .....	5,78	195	34	7901
12 0 27 120	Dubro .....	15,27	388	25	7901
12 0 27 130	Falkenberg/ Elster, Stadt .....	19,04	6 608	347	7900
12 0 27 140	Fermerswalde .....	3,82	156	41	7901
12 0 27 150	Frankenhain .....	11,71	176	15	7901
12 0 27 170	Freileben .....	16,14	318	20	7901
12 0 27 180	Friedersdorf .....	4,83	109	23	7901
12 0 27 200	Gräfendorf .....	9,99	353	35	7901
12 0 27 210	Grassau .....	14,18	335	24	7901
12 0 27 220	Großbrössen .....	10,04	456	45	7901
12 0 27 240	Herzberg/ Elster, Stadt .....	44,46	9 242	208	7930
12 0 27 250	Hillmersdorf .....	6,71	217	32	7901
12 0 27 260	Hohenbucko .....	25,12	614	24	7901
12 0 27 280	Jagsal .....	8,03	169	21	7901
12 0 27 290	Jeßnigk .....	16,10	358	22	7901
12 0 27 310	Knippelsdorf .....	10,22	325	32	7901
12 0 27 320	Kölsa .....	15,60	855	55	7901
12 0 27 330	Körba .....	6,14	199	32	7901
12 0 27 340	Kolochau .....	7,23	549	76	7901
12 0 27 360	Langennaundorf .....	8,65	349	40	7901
12 0 27 370	Lebusa .....	11,36	472	42	7901
12 0 27 380	Löhsten .....	9,37	177	19	7901
12 0 27 390	Mahdel .....	4,19	180	43	7901
12 0 27 400	Malitschkendorf .....	6,67	209	31	7901
12 0 27 410	Naundorf b. Schlieben .....	15,53	240	15	7901
12 0 27 420	Oelsig .....	11,30	243	22	7901
12 0 27 430	Osteroda .....	12,33	240	19	7901
12 0 27 440	Polzen .....	9,49	323	34	7901



3 Gemeinden in systematischer Ordnung mit Schlüsselnummer, Fläche, Bevölkerung, Bevölkerungsdichte und Postleitzahl am 31.12.1991

Schlüssel- nummer	Land, Reg.-Bezirk, Kreis, Gemeinde	Fläche km 2	Bevölkerung	Ein- wohner je km 2	Post- leit- zahl
12 0 27 450	Proßmarke .....	17,55	236	13	7901
12 0 27 460	Rahnisdorf .....	3,97	240	60	7901
12 0 27 480	Rehfeld .....	13,43	339	25	7901
12 0 27 490	Schlieben, Stadt .....	30,75	2 293	75	7912
12 0 27 500	Schmerkendorf .....	10,28	598	58	7901
12 0 27 520	Schöna-Kolpien .....	21,97	408	19	7901
12 0 27 530	Schönewalde, Stadt .....	24,05	1 094	45	7901
12 0 27 540	Stechau .....	9,31	397	43	7901
12 0 27 550	Stolzenhain .....	14,74	349	24	7901
12 0 27 560	Uebigau, Stadt .....	17,02	2 021	119	7914
12 0 27 570	Wehrhain .....	8,17	282	35	7901
12 0 27 580	Werchau .....	8,25	188	23	7901
12 0 27 590	Wiederau .....	10,45	335	32	7901
12 0 27 600	Wiepersdorf .....	12,96	167	13	7901
12 0 27 610	Wildenau .....	8,14	292	36	7901
12 0 27 620	Züllsdorf .....	37,19	737	20	7901
12 0 27	zusammen ...	667,39	36 053	54	X
12 0 28	Jüterbog				
	Sitz: Jüterbog, Stadt				
12 0 28 010	Altes Lager .....	2,14	552	258	1701
12 0 28 030	Bardenitz .....	26,03	660	25	1701
12 0 28 040	Blönsdorf .....	22,07	958	43	1701
12 0 28 050	Bochow .....	13,80	364	26	1701
12 0 28 060	Borgisdorf .....	8,95	193	22	1701
12 0 28 070	Danna .....	16,67	241	14	1701
12 0 28 080	Dennewitz .....	11,04	334	30	1701
12 0 28 090	Dietersdorf .....	2,67	216	81	1701
12 0 28 100	Feldheim .....	15,70	305	19	1701
12 0 28 110	Gräfendorf .....	8,36	230	28	1701
12 0 28 120	Grüna .....	7,58	326	43	1701
12 0 28 130	Herbersdorf .....	6,39	118	18	1701
12 0 28 140	Hohenahlsdorf .....	4,61	200	43	1701
12 0 28 150	Hohengörsdorf .....	6,96	150	22	1701
12 0 28 160	Hohenseefeld .....	16,79	608	36	1701
12 0 28 170	Ihlow .....	9,35	223	24	1701
12 0 28 180	Ilmersdorf .....	9,99	150	15	1701
12 0 28 190	Jüterbog, Stadt .....	101,54	12 065	119	1700
12 0 28 210	Kloster Zinna .....	13,67	1 170	86	1701
12 0 28 230	Langenlipsdorf .....	13,10	418	32	1701
12 0 28 240	Lobbese .....	27,89	359	13	1701
12 0 28 260	Malterhausen .....	20,68	635	31	1701
12 0 28 270	Markendorf .....	26,45	658	25	1701
12 0 28 280	Marzahna .....	16,07	628	39	1701
12 0 28 290	Meinsdorf .....	18,40	466	25	1701
12 0 28 300	Neuheim .....	4,50	333	74	1701
12 0 28 310	Neuhof b. Zinna .....	8,47	143	17	1701
12 0 28 320	Niedergörsdorf .....	40,53	1 186	29	1701
12 0 28 330	Nonnendorf .....	4,22	332	79	1701
12 0 28 340	Oehna .....	17,32	582	34	1701
12 0 28 370	Reinsdorf .....	9,19	281	31	1701
12 0 28 380	Riesdorf .....	11,07	107	10	1701
12 0 28 390	Rietz b. Treuenbrietzen .....	17,44	304	17	1701
12 0 28 400	Rohrbeck .....	8,85	364	41	1701
12 0 28 410	Schlenzer .....	18,19	256	14	1701
12 0 28 420	Schönefeld .....	6,67	150	22	1701
12 0 28 430	Seehausen .....	11,80	393	33	1701
12 0 28 440	Sernow .....	9,42	148	16	1701
12 0 28 450	Treuenbrietzen, Stadt .....	75,06	6 160	82	1702
12 0 28 460	Waltersdorf .....	11,29	140	12	1701
12 0 28 470	Welsickendorf .....	27,86	497	18	1701
12 0 28 480	Werbig .....	11,81	468	40	1701
12 0 28 490	Werder .....	13,49	107	8	1701
12 0 28 500	Wergzahna .....	8,26	122	15	1701
12 0 28 510	Wiepersdorf .....	11,90	245	21	1701
12 0 28 520	Zellendorf .....	11,63	390	34	1701
12 0 28	zusammen ...	765,87	34 935	46	X

3 Gemeinden in systematischer Ordnung mit Schlüsselnummer, Fläche, Bevölkerung,  
Bevölkerungsdichte und Postleitzahl am 31.12.1991

Schlüssel- nummer	Land, Reg.-Bezirk, Kreis, Gemeinde	Fläche km 2	Bevölkerung	Ein- wohner je km 2	Post- leitz- zahl-
12 0 29	Königs Wusterhausen				
	Sitz: Königs Wusterhausen, Stadt				
12 0 29 010	Bestensee .....	19,81	5 226	264	1602
12 0 29 020	Bindow .....	7,30	570	78	1601
12 0 29 040	Blossin .....	12,87	207	16	1601
12 0 29 050	Briesen .....	17,98	375	21	1601
12 0 29 060	Brusendorf .....	10,05	381	38	1601
12 0 29 070	Dannenreich .....	3,30	277	84	1601
12 0 29 090	Diepensee .....	5,54	369	67	1601
12 0 29 100	Dolgenbrodt .....	6,92	256	37	1601
12 0 29 120	Eichwalde .....	2,80	5 030	1 796	1603
12 0 29 130	Freidorf .....	23,09	167	7	1601
12 0 29 140	Friedersdorf .....	17,76	1 387	78	1601
12 0 29 150	Gallun .....	7,84	303	39	1601
12 0 29 160	Gräbendorf .....	38,72	532	14	1601
12 0 29 170	Groß Köris .....	41,86	1 691	40	1604
12 0 29 180	Großziethen .....	16,40	1 247	76	1601
12 0 29 190	Gussow .....	11,42	371	32	1601
12 0 29 200	Halbe .....	24,80	1 305	53	1616
12 0 29 220	Kablow .....	7,15	708	99	1601
12 0 29 230	Kiekebusch .....	10,85	150	14	1601
12 0 29 250	Königs Wusterhausen, Stadt .....	15,85	17 795	1 123	1600
12 0 29 270	Kolberg .....	5,29	318	60	1601
12 0 29 280	Löpten .....	26,13	244	9	1601
12 0 29 290	Märkisch Buchholz, Stadt .....	24,65	861	35	1605
12 0 29 300	Mittenwalde, Stadt .....	19,09	1 922	101	1606
12 0 29 310	Motzen .....	12,57	671	53	1601
12 0 29 320	Münchehofe .....	61,87	573	9	1601
12 0 29 340	Niederlehme .....	9,28	2 877	310	1607
12 0 29 350	Oderin .....	12,21	270	22	1601
12 0 29 360	Pätz .....	17,97	551	31	1601
12 0 29 370	Prieros .....	7,63	870	114	1608
12 0 29 380	Ragow .....	13,50	422	31	1601
12 0 29 390	Rotberg .....	6,94	180	26	1601
12 0 29 400	Schenkendorf .....	8,03	854	106	1601
12 0 29 410	Schönefeld .....	9,66	1 805	187	1188
12 0 29 420	Schulzendorf b. Eichwalde .....	9,07	5 703	629	1603
12 0 29 430	Schwerin .....	6,69	727	109	1601
12 0 29 440	Selchow .....	10,34	351	34	1601
12 0 29 450	Senzig .....	14,12	2 016	143	1609
12 0 29 460	Streganz .....	16,66	309	19	1601
12 0 29 470	Teupitz, Stadt .....	47,99	1 629	34	1612
12 0 29 490	Töpchin .....	16,56	705	43	1601
12 0 29 510	Waltersdorf .....	13,98	820	59	1601
12 0 29 520	Waßmannsdorf .....	7,84	575	73	1601
12 0 29 530	Wildau .....	9,09	7 350	809	1613
12 0 29 540	Wolzig .....	6,90	496	72	1601
12 0 29 550	Zeesen .....	9,23	2 137	232	1601
12 0 29 560	Zernsdorf .....	7,25	2 178	300	1614
12 0 29 570	Zeuthen .....	12,66	7 738	611	1615
12 0 29	zusammen ...	725,51	83 499	115	X
12 0 30	Kyritz				
	Sitz: Kyritz, Stadt				
12 0 30 020	Bantikow .....	19,58	492	25	1901
12 0 30 030	Barenthin .....	11,50	388	34	1901
12 0 30 040	Barsikow .....	9,29	272	29	1901
12 0 30 070	Blankenberg .....	8,69	112	13	1901
12 0 30 080	Bork .....	11,13	154	14	1901
12 0 30 090	Breddin .....	44,74	1 259	28	1901
12 0 30 110	Brunn .....	7,72	286	37	1901
12 0 30 120	Bückwitz .....	12,31	339	28	1901
12 0 30 140	Dannenwalde .....	18,00	512	28	1901
12 0 30 150	Demerthin .....	12,63	465	37	1901
12 0 30 160	Dessow .....	6,32	396	63	1901
12 0 30 170	Döllen .....	11,65	235	20	1901
12 0 30 180	Dreetz .....	50,73	1 248	25	1901

3 Gemeinden in systematischer Ordnung mit Schlüsselnummer, Fläche, Bevölkerung, Bevölkerungsdichte und Postleitzahl am 31.12.1991

Schlüssel- nummer	Land, Reg.-Bezirk, Kreis, Gemeinde	Fläche km 2	Bevölkerung	Ein- wohner je km 2	Post- leitz- zahl-
12 0 30 190	Drewen .....	9,08	220	24	1901
12 0 30 210	Ganzer .....	10,17	195	19	1901
12 0 30 220	Gartow .....	5,21	134	26	1901
12 0 30 230	Giesenhorst .....	6,17	105	17	1901
12 0 30 240	Görike .....	10,57	154	15	1901
12 0 30 250	Granzow .....	9,72	146	15	1901
12 0 30 260	Groß Welle .....	7,34	108	15	1901
12 0 30 270	Gumtow .....	13,57	318	23	1901
12 0 30 280	Hohenofen .....	1,71	335	196	1901
12 0 30 290	Holzhausen .....	11,09	296	27	1901
12 0 30 310	Kantow .....	9,38	105	11	1901
12 0 30 320	Kötzlin .....	11,31	259	23	1901
12 0 30 330	Kolrep .....	12,62	158	13	1901
12 0 30 360	Kunow .....	22,14	487	22	1901
12 0 30 370	Kyritz, Stadt .....	68,60	9 702	141	1910
12 0 30 390	Lögow .....	12,99	530	41	1901
12 0 30 400	Lohm .....	13,70	286	21	1901
12 0 30 440	Nackel .....	22,18	484	22	1901
12 0 30 450	Neustadt/ Dosse, Stadt .....	38,49	3 480	90	1900
12 0 30 460	Plänitz-Leddin .....	15,32	260	17	1901
12 0 30 470	Rehfeld-Berlitt .....	19,47	522	27	1901
12 0 30 480	Roddahn .....	21,81	290	13	1901
12 0 30 490	Schönberg .....	31,13	304	10	1901
12 0 30 500	Schönermark .....	11,37	322	28	1901
12 0 30 510	Schönhagen b. Gumtow .....	11,90	174	15	1901
12 0 30 520	Schrepkow .....	8,90	196	22	1901
12 0 30 540	Segeletz .....	13,27	273	21	1901
12 0 30 550	Sieversdorf .....	18,12	658	36	1901
12 0 30 570	Stüdenitz .....	12,98	543	42	1901
12 0 30 580	Teetz .....	25,40	324	13	1901
12 0 30 590	Trieplatz .....	7,66	133	17	1901
12 0 30 600	Vehlin .....	7,25	115	16	1901
12 0 30 610	Vehlow .....	17,10	569	33	1901
12 0 30 620	Wusterhausen/ Dosse, Stadt .....	26,19	3 058	117	1903
12 0 30 630	Wutike .....	17,78	358	20	1901
12 0 30 640	Zernitz .....	23,26	822	35	1901
12 0 30	zusammen ...	809,24	32 581	40	X
12 0 31	Lübben				
	Sitz: Lübben, Stadt				
12 0 31 010	Alt Schadow .....	14,51	276	19	7551
12 0 31 020	Alt Zauche .....	26,28	442	17	7551
12 0 31 030	Biebersdorf .....	18,96	386	20	7551
12 0 31 040	Briesensee .....	19,01	243	13	7551
12 0 31 060	Butzen .....	13,09	233	18	7551
12 0 31 070	Byhleguhre .....	22,62	743	33	7551
12 0 31 080	Byhlen .....	12,84	175	14	7551
12 0 31 090	Camnichen .....	4,45	209	47	7551
12 0 31 100	Dollgen .....	6,80	155	23	7551
12 0 31 110	Dürrenhofe .....	10,35	256	25	7551
12 0 31 120	Freiwalde .....	9,79	290	30	7551
12 0 31 140	Glitz .....	8,37	112	13	7551
12 0 31 150	Goyatz-Guhlen .....	15,59	538	35	7551
12 0 31 160	Grödlitz .....	11,46	498	43	7551
12 0 31 170	Groß Leine .....	8,40	207	25	7551
12 0 31 180	Groß Leuthen .....	15,96	805	50	7551
12 0 31 200	Lubolz .....	25,87	632	24	7551
12 0 31 210	Groß Wasserburg .....	20,01	222	11	7551
12 0 31 230	Hartmannsdorf .....	9,45	285	30	7551
12 0 31 240	Hohenbrück-Neu Schadow .....	13,06	266	20	7551
12 0 31 250	Jessern .....	7,46	227	30	7551
12 0 31 260	Klein Leine .....	10,75	161	15	7551
12 0 31 280	Krausnick .....	34,52	439	13	7551
12 0 31 290	Krugau .....	15,63	239	15	7551
12 0 31 300	Kuschkow .....	13,96	426	31	7551
12 0 31 310	Laasow .....	6,58	165	25	7551
12 0 31 320	Lamsfeld-Groß Liebitz .....	53,49	154	3	7551
12 0 31 330	Leibchel .....	8,22	200	24	7551
12 0 31 340	Leibsch .....	7,15	272	38	7551
12 0 31 350	Lübben/ Spreewald, Stadt .....	73,79	13 834	187	7550

3 Gemeinden in systematischer Ordnung mit Schlüsselnummer, Fläche, Bevölkerung, Bevölkerungsdichte und Postleitzahl am 31.12.1991

Schlüssel- nummer	Land, Reg.-Bezirk, Kreis, Gemeinde	Fläche km 2	Bevölkerung	Ein- wohner je km 2	Post- leitzahl-
12 0 31 360	Mochow .....	15,35	120	8	7551
12 0 31 370	Neuendorf am See .....	9,53	255	27	7551
12 0 31 390	Neu Lübbenau .....	9,10	468	51	7551
12 0 31 400	Neu Zauche .....	16,20	916	57	7551
12 0 31 410	Niewitz .....	14,05	383	27	7551
12 0 31 420	Pretschon .....	17,19	358	21	7551
12 0 31 430	Radensdorf .....	9,82	506	52	7551
12 0 31 440	Ressen-Zaue .....	12,96	253	20	7551
12 0 31 450	Rietzneuendorf-Friedrichshof .....	17,37	505	29	7551
12 0 31 460	Sacrow-Waldow .....	16,31	189	12	7551
12 0 31 470	Schlepzig .....	30,37	629	21	7551
12 0 31 480	Schönwalde .....	25,30	966	38	7551
12 0 31 490	Schuhlen-Wiese .....	13,90	241	17	7551
12 0 31 500	Siegadel .....	8,69	99	11	7551
12 0 31 510	Staakow .....	10,61	213	20	7551
12 0 31 520	Straupitz .....	21,63	1 311	61	7551
12 0 31 540	Waldow/ Brand .....	19,55	382	20	7551
12 0 31 550	Wittmannsdorf-Bückchen .....	12,89	428	33	7551
12 0 31 560	Wußwerk .....	6,75	192	28	7551
12 0 31	zusammen ...	805,99	31 504	39	X
12 0 32	Luckau				
	Sitz: Luckau, Stadt				
12 0 32 030	Beesdau .....	11,22	255	23	7961
12 0 32 040	Bergen .....	5,98	88	15	7961
12 0 32 050	Bollensdorf .....	5,03	133	26	7961
12 0 32 060	Bornsdorf .....	15,76	353	22	7961
12 0 32 070	Cahnsdorf .....	9,21	479	52	7961
12 0 32 080	Dahme, Stadt .....	34,08	4 416	130	7962
12 0 32 090	Drahnisdorf .....	14,90	508	34	7961
12 0 32 100	Fürstlich Drehna .....	20,85	427	20	7961
12 0 32 110	Duben .....	23,44	562	24	7961
12 0 32 120	Egisdorf .....	10,43	167	16	7961
12 0 32 130	Falkenberg .....	4,49	210	47	7961
12 0 32 140	Falkenhain .....	12,02	221	18	7961
12 0 32 150	Freesdorf .....	2,95	72	24	7961
12 0 32 160	Gebersdorf .....	14,31	311	22	7961
12 0 32 170	Gehren .....	9,40	479	51	7961
12 0 32 180	Gießmannsdorf .....	12,15	392	32	7961
12 0 32 190	Glienig .....	24,32	339	14	7961
12 0 32 200	Görlisdorf .....	15,64	794	51	7961
12 0 32 210	Görsdorf .....	22,15	297	13	7961
12 0 32 220	Goldsen, Stadt .....	35,18	2 422	69	7963
12 0 32 230	Goßmar .....	17,08	575	34	7961
12 0 32 240	Jetsch .....	7,69	191	25	7961
12 0 32 260	Karche-Zaacko .....	11,65	233	20	7961
12 0 32 270	Kasel-Golzitz .....	18,61	503	27	7961
12 0 32 280	Kemnitz .....	26,37	418	16	7961
12 0 32 290	Kreblitz .....	10,65	219	21	7961
12 0 32 310	Kümmritz .....	5,89	128	22	7961
12 0 32 320	Langengrassau .....	16,20	638	39	7961
12 0 32 340	Luckau, Stadt .....	18,95	5 920	312	7960
12 0 32 350	Mahlsdorf .....	6,66	115	17	7961
12 0 32 360	Mehlsdorf .....	7,46	159	21	7961
12 0 32 370	Niendorf .....	6,72	104	15	7961
12 0 32 400	Pitschen-Pickel .....	12,39	322	26	7961
12 0 32 410	Prensdorf .....	7,60	127	17	7961
12 0 32 420	Reichwalde .....	6,25	177	28	7961
12 0 32 440	Rietdorf .....	8,98	124	14	7961
12 0 32 450	Rosenthal .....	15,49	427	28	7961
12 0 32 480	Schiebsdorf .....	5,64	114	20	7961
12 0 32 490	Schlabendorf .....	12,04	249	21	7961
12 0 32 510	Sellendorf .....	17,40	387	22	7961
12 0 32 520	Terpt .....	10,40	226	22	7961
12 0 32 530	Uckro .....	14,17	635	45	7961
12 0 32 540	Walddrehna .....	51,10	1 313	26	7961
12 0 32 550	Waltersdorf .....	10,92	397	36	7961
12 0 32 570	Weißack .....	10,43	206	20	7961
12 0 32 580	Wildau-Wentdorf .....	11,85	162	14	7961
12 0 32 590	Willmersdorf-Stöbritz .....	4,26	173	41	7961

3 Gemeinden in systematischer Ordnung mit Schlüsselnummer, Fläche, Bevölkerung, Bevölkerungsdichte und Postleitzahl am 31.12.1991

Schlüssel- nummer	Land, Reg.-Bezirk, Kreis, Gemeinde	Fläche km 2	Bevölkerung	Ein- wohner je km 2	Post- leitz- zahl-
12 0 32 600	Wüstermarke .....	6,33	242	38	7961
12 0 32 620	Zieckau .....	10,99	184	17	7961
12 0 32 630	Zöllmersdorf .....	8,24	168	20	7961
12 0 32 640	Zützen .....	21,41	555	26	7961
12 0 32	zusammen ...	703,33	28 316	40	X
12 0 33	Luckenwalde				
	Sitz: Luckenwalde, Stadt				
12 0 33 020	Berkenbrück .....	5,99	180	30	1711
12 0 33 030	Blankensee .....	11,02	381	35	1711
12 0 33 040	Buckow .....	11,98	149	12	1701
12 0 33 060	Dobbrück .....	15,33	323	21	1711
12 0 33 070	Dümde .....	5,80	220	38	1711
12 0 33 080	Felgentreu .....	9,73	467	48	1711
12 0 33 090	Frankenfelde .....	16,08	282	18	1711
12 0 33 100	Frankenförde .....	19,37	286	15	1711
12 0 33 110	Glau .....	7,10	220	31	1711
12 0 33 120	Gottow .....	5,68	337	59	1711
12 0 33 140	Hennickendorf .....	14,64	382	26	1711
12 0 33 150	Holbeck .....	7,04	128	18	1711
12 0 33 160	Jänickendorf .....	24,15	684	28	1711
12 0 33 170	Kemnitz .....	12,45	131	11	1711
12 0 33 180	Klein Schulzendorf .....	7,55	358	47	1711
12 0 33 190	Kliestow .....	7,88	285	36	1711
12 0 33 200	Kolzenburg .....	8,51	250	29	1711
12 0 33 220	Liepe .....	5,45	86	16	1701
12 0 33 230	Ließen .....	5,55	99	18	1701
12 0 33 250	Luckenwalde, Stadt .....	22,11	25 156	1 138	1710
12 0 33 260	Lüdersdorf .....	11,55	424	37	1711
12 0 33 270	Lühsdorf .....	7,77	72	9	1711
12 0 33 280	Lynow .....	17,92	201	11	1711
12 0 33 290	Märtensmühle .....	22,05	421	19	1711
12 0 33 300	Merzdorf .....	21,29	216	10	1701
12 0 33 310	Nettgendorf .....	9,77	126	13	1711
12 0 33 320	Niebel .....	9,27	169	18	1711
12 0 33 330	Niebelhorst .....	0,68	69	101	1711
12 0 33 340	Niebendorf-Heinsdorf .....	19,31	484	25	1701
12 0 33 350	Petkus .....	20,81	749	36	1701
12 0 33 360	Ruhlsdorf .....	10,05	352	35	1711
12 0 33 370	Scharfenbrück .....	2,88	153	53	1711
12 0 33 380	Schönefeld .....	10,81	413	38	1711
12 0 33 390	Schöneweide .....	44,35	191	4	1711
12 0 33 400	Schönhagen .....	8,34	324	39	1711
12 0 33 410	Stangenhagen .....	9,11	160	18	1711
12 0 33 420	Stülpe .....	48,34	566	12	1711
12 0 33 430	Trebbin, Stadt .....	17,30	4 280	247	1712
12 0 33 440	Wahlsdorf .....	14,46	337	23	1701
12 0 33 450	Wiesenhagen .....	10,56	239	23	1711
12 0 33 460	Waltersdorf .....	37,43	1 110	30	1711
12 0 33 470	Züllichendorf .....	10,13	319	31	1711
12 0 33	zusammen ...	587,59	41 779	71	X
12 0 34	Nauen				
	Sitz: Nauen, Stadt				
12 0 34 010	Berge .....	16,60	580	35	1551
12 0 34 020	Bergerdamm .....	28,71	532	19	1551
12 0 34 030	Börnische .....	18,72	728	39	1551
12 0 34 040	Brädikow .....	15,85	371	23	1551
12 0 34 050	Bredow .....	19,39	597	31	1551
12 0 34 060	Brieselang .....	17,95	4 224	235	1552
12 0 34 070	Buchow-Karpzow .....	9,53	268	28	1551
12 0 34 080	Dallgow .....	17,54	3 000	171	1543
12 0 34 090	Elstal .....	46,10	1 677	36	1544
12 0 34 100	Etzin .....	8,91	324	36	1551
12 0 34 110	Falkenrehde .....	12,04	588	49	1551
12 0 34 120	Falkensee, Stadt .....	43,24	22 139	512	1540
12 0 34 130	Friesack, Stadt .....	43,51	2 349	54	1553

3 Gemeinden in systematischer Ordnung mit Schlüsselnummer, Fläche, Bevölkerung, Bevölkerungsdichte und Postleitzahl am 31.12.1991

Schlüssel- nummer	Land, Reg.-Bezirk, Kreis, Gemeinde	Fläche km 2	Bevölkerung	Ein- wohner je km 2	Post- leitz- zahl
12 0 34 140	Groß Behnitz .....	16,56	702	42	1551
12 0 34 150	Grünefeld .....	16,47	428	26	1551
12 0 34 160	Haage .....	19,38	275	14	1551
12 0 34 170	Hoppenrade .....	5,80	215	37	1551
12 0 34 180	Ketzin, Stadt .....	30,73	4 146	135	1554
12 0 34 190	Kienberg .....	9,69	354	37	1551
12 0 34 200	Klein Behnitz .....	16,46	191	12	1551
12 0 34 220	Lietzow .....	11,80	315	27	1551
12 0 34 230	Markee .....	18,53	978	53	1551
12 0 34 240	Nauen, Stadt .....	60,35	10 769	178	1550
12 0 34 250	Paaren i. Glän .....	15,71	433	28	1551
12 0 34 260	Paulinenaue .....	13,83	1 168	84	1551
12 0 34 270	Pausin .....	20,03	541	27	1551
12 0 34 280	Perwenitz .....	9,98	449	45	1551
12 0 34 290	Pessin .....	20,28	721	36	1551
12 0 34 300	Priort .....	4,77	554	116	1551
12 0 34 310	Retzow .....	15,70	584	37	1551
12 0 34 320	Ribbeck .....	20,55	449	22	1551
12 0 34 330	Schönwalde .....	18,35	3 027	165	1545
12 0 34 350	Selbelang .....	17,24	348	20	1551
12 0 34 360	Senzke .....	11,02	289	26	1551
12 0 34 370	Tietzow .....	17,86	309	17	1551
12 0 34 380	Tremmen .....	19,49	759	39	1551
12 0 34 390	Vietznitz .....	17,63	299	17	1551
12 0 34 400	Wachow .....	27,25	980	36	1551
12 0 34 410	Wagenitz .....	14,48	335	23	1551
12 0 34 420	Wansdorf .....	19,24	508	26	1551
12 0 34 430	Warsow .....	8,86	215	24	1551
12 0 34 440	Wernitz .....	6,71	212	32	1551
12 0 34 450	Wustermark .....	19,51	1 342	69	1551
12 0 34 460	Wutzetz .....	11,91	160	13	1551
12 0 34 470	Zachow .....	21,61	602	28	1551
12 0 34 480	Zeestow .....	5,94	199	34	1551
12 0 34 490	Zootzen .....	27,23	463	17	1551
12 0 34	zusammen ...	889,04	70 696	80	X
12 0 35	Neuruppin				
	Sitz: Neuruppin, Stadt				
12 0 35 020	Alt Ruppín, Stadt .....	25,77	2 642	103	1952
12 0 35 030	Banzendorf .....	10,71	206	19	1951
12 0 35 040	Basdorf .....	8,22	29	4	1951
12 0 35 060	Betzin .....	9,69	108	11	1951
12 0 35 070	Braunsberg .....	9,95	165	17	1951
12 0 35 080	Brunne .....	15,42	326	21	1951
12 0 35 090	Buskow .....	9,08	209	23	1951
12 0 35 100	Dabergotz .....	12,74	524	41	1951
12 0 35 110	Darritz-Wahlendorf .....	12,12	194	16	1951
12 0 35 120	Dechtow .....	13,21	306	23	1951
12 0 35 130	Deutschhof .....	9,16	284	31	1951
12 0 35 140	Dierberg .....	13,40	297	22	1951
12 0 35 150	Fehrbellín, Stadt .....	16,71	3 199	191	1953
12 0 35 160	Flecken Zechlin .....	65,68	754	11	1956
12 0 35 170	Frankendorf .....	33,43	248	7	1951
12 0 35 180	Königshorst .....	22,97	543	24	1951
12 0 35 190	Garz .....	8,51	242	28	1901
12 0 35 200	Gnewikow .....	8,63	422	49	1951
12 0 35 210	Gottberg .....	9,98	261	26	1901
12 0 35 220	Großzerlang .....	13,16	110	8	1951
12 0 35 230	Gühlen-Glienicke .....	49,24	595	12	1951
12 0 35 240	Hakenberg .....	13,36	292	22	1951
12 0 35 250	Heinrichsdorf .....	25,57	205	8	1951
12 0 35 260	Herzberg .....	18,56	668	36	1951
12 0 35 270	Hindenberg .....	4,34	120	28	1951
12 0 35 280	Kagar .....	15,71	208	13	1951
12 0 35 290	Karwe .....	18,92	345	18	1951
12 0 35 300	Karweese .....	10,21	282	28	1951
12 0 35 310	Katerbow .....	15,06	241	16	1951
12 0 35 320	Kerzlin .....	8,12	261	32	1951
12 0 35 330	Kleinzerlang .....	4,29	268	62	1951
12 0 35 340	Klosterheide .....	5,71	198	35	1954

3 Gemeinden in systematischer Ordnung mit Schlüsselnummer, Fläche, Bevölkerung,  
Bevölkerungsdichte und Postleitzahl am 31.12.1991

Schlüssel- nummer	Land, Reg.-Bezirk, Kreis, Gemeinde	Fläche km 2	Bevölkerung	Ein- wohner je km 2	Post- leit- zahl
12 0 35 350	Kränzlin .....	13,73	362	26	1951
12 0 35 360	Krangen .....	41,45	222	5	1952
12 0 35 370	Küdow-Lüchfeld .....	10,68	310	29	1901
12 0 35 380	Langen .....	16,78	393	23	1951
12 0 35 390	Lentzke .....	18,21	437	24	1951
12 0 35 400	Lichtenberg .....	8,54	155	18	1951
12 0 35 410	Lindow, Stadt .....	23,87	2 515	105	1954
12 0 35 420	Linow .....	16,49	410	25	1951
12 0 35 430	Linum .....	28,33	754	27	1951
12 0 35 440	Luhme .....	8,73	156	18	1956
12 0 35 450	Manker .....	16,46	396	24	1901
12 0 35 460	Molchow .....	7,85	224	29	1952
12 0 35 470	Netzeband .....	19,73	193	10	1951
12 0 35 480	Neuruppin, Stadt .....	73,99	26 385	357	1950
12 0 35 490	Nietwerder .....	7,45	290	39	1951
12 0 35 500	Protzen .....	13,08	472	36	1951
12 0 35 510	Radensleben .....	16,24	624	38	1951
12 0 35 520	Rägelin .....	30,80	442	14	1951
12 0 35 530	Rheinsberg, Stadt .....	62,63	5 394	86	1955
12 0 35 540	Rohrlack .....	6,43	159	25	1901
12 0 35 550	Rüthnick .....	17,66	372	21	1951
12 0 35 560	Schönberg .....	14,90	302	20	1951
12 0 35 570	Schwanow .....	4,63	146	32	1951
12 0 35 580	Seebeck-Strubensee .....	13,94	271	19	1951
12 0 35 590	Stöffin .....	12,50	297	24	1951
12 0 35 600	Storbeck .....	8,38	188	22	1951
12 0 35 620	Tarmow .....	13,37	299	22	1951
12 0 35 630	Vichel .....	5,37	147	27	1901
12 0 35 640	Vielitz .....	10,22	208	20	1951
12 0 35 650	Walchow .....	7,87	193	25	1951
12 0 35 660	Wall .....	7,46	137	18	1951
12 0 35 670	Wallitz .....	15,44	181	12	1951
12 0 35 680	Walsleben .....	31,77	898	28	1951
12 0 35 690	Werder .....	8,30	274	33	1951
12 0 35 700	Wildberg .....	14,49	731	50	1901
12 0 35 710	Wulkow .....	13,95	412	30	1951
12 0 35 720	Wustrau-Altfrisesack .....	33,61	1 169	35	1951
12 0 35 730	Wuthenow .....	9,78	502	51	1951
12 0 35 740	Zechlin Dorf .....	15,76	335	21	1951
12 0 35 750	Zechlinerhütte .....	19,38	434	22	1951
12 0 35 760	Zechow .....	12,78	143	11	1951
12 0 35 770	Zühlen .....	13,10	242	18	1951
12 0 35	zusammen ...	1 263,76	62 926	50	X
12 0 36	Oranienburg				
	Sitz: Oranienburg, Stadt				
12 0 36 010	Bärenklau .....	8,15	501	61	1421
12 0 36 020	Beetz .....	53,81	846	16	1421
12 0 36 030	Bergfelde .....	13,15	2 836	216	1402
12 0 36 050	Birkenwerder b. Berlin .....	18,09	5 422	300	1403
12 0 36 060	Bötzow .....	18,98	1 671	88	1421
12 0 36 070	Borgsdorf/ Nordbahn .....	16,49	2 684	163	1404
12 0 36 080	Eichstädt .....	8,31	409	49	1421
12 0 36 090	Flatow .....	27,03	618	23	1421
12 0 36 100	Freienhagen .....	7,13	311	44	1401
12 0 36 110	Friedrichsthal .....	5,52	1 774	321	1401
12 0 36 120	Germendorf .....	15,25	1 054	69	1421
12 0 36 130	Glienicke/ Nordbahn .....	4,60	4 370	950	1405
12 0 36 140	Groß-Ziethen .....	12,65	221	17	1421
12 0 36 150	Hammer .....	20,20	687	34	1401
12 0 36 160	Hennigsdorf b. Berlin, Stadt .....	24,56	24 330	991	1422
12 0 36 170	Hohenbruch .....	35,05	384	11	1401
12 0 36 180	Hohen Neuendorf b. Berlin .....	7,81	8 167	1 046	1406
12 0 36 190	Kremmen, Stadt .....	37,26	2 729	73	1423
12 0 36 200	Kreuzbruch .....	45,68	205	4	1408
12 0 36 210	Leegebruch .....	4,62	4 076	882	1424
12 0 36 220	Lehnitz/ Nordbahn .....	11,68	2 043	175	1407
12 0 36 230	Liebethal .....	5,86	227	39	1401
12 0 36 240	Liebenwalde, Stadt .....	32,55	2 793	86	1408
12 0 36 250	Malz .....	17,81	349	20	1401

3 Gemeinden in systematischer Ordnung mit Schlüsselnummer, Fläche, Bevölkerung,  
Bevölkerungsdichte und Postleitzahl am 31.12.1991

Schlüssel- nummer	Land, Reg.-Bezirk, Kreis, Gemeinde	Fläche km 2	Bevölkerung	Ein- wohner je km 2	Post- leitzahl-
12 0 36 260	Marwitz .....	15,96	978	61	1421
12 0 36 270	Mühlenbeck .....	18,96	2 246	118	1409
12 0 36 280	Nassenheide .....	13,45	1 103	82	1401
12 0 36 290	Neuendorf .....	30,23	163	5	1401
12 0 36 300	Neuholland .....	25,72	660	26	1401
12 0 36 310	Neu-Vehlefanz .....	22,95	197	9	1421
12 0 36 320	Oranienburg, Stadt .....	45,77	28 587	625	1400
12 0 36 340	Schildow .....	6,58	2 471	376	1413
12 0 36 350	Schmachtenhagen .....	28,97	1 374	47	1401
12 0 36 360	Schönfließ .....	10,63	417	39	1401
12 0 36 370	Schwante .....	16,24	971	60	1421
12 0 36 380	Sommerfeld .....	16,36	1 042	64	1421
12 0 36 390	Staffelde .....	20,44	393	19	1421
12 0 36 400	Stolpe-Dorf .....	17,14	270	16	1406
12 0 36 410	Stolpe-Süd .....	•	407	•	1422
12 0 36 420	Teschendorf .....	18,64	817	44	1401
12 0 36 430	Vehlefanz .....	18,45	851	46	1421
12 0 36 440	Velten, Stadt .....	22,98	10 455	455	1420
12 0 36 450	Wensickendorf .....	22,18	776	35	1401
12 0 36 460	Zehlendorf .....	16,70	952	57	1401
12 0 36 470	Zühlsdorf .....	16,13	1 063	66	1401
12 0 36	zusammen ...	856,72	124 900	146	X
12 0 37	Perleberg				
	Sitz: Perleberg, Stadt				
12 0 37 020	Baek .....	32,51	747	23	2911
12 0 37 040	Bendelin .....	26,86	279	10	2901
12 0 37 050	Bentwisch .....	12,70	200	16	2901
12 0 37 060	Berge .....	33,56	1 181	35	2911
12 0 37 070	Blüthen .....	18,53	406	22	2911
12 0 37 080	Boberow .....	14,32	268	19	2911
12 0 37 090	Breese .....	6,30	1 087	173	2901
12 0 37 110	Brunow .....	21,09	433	21	2851
12 0 37 140	Cumlosen .....	21,85	845	39	2901
12 0 37 150	Dallmin .....	15,81	752	48	2911
12 0 37 160	Dambeck .....	17,35	401	23	2911
12 0 37 180	Dergenthin .....	11,08	320	29	2911
12 0 37 200	Garlin .....	37,24	704	19	2911
12 0 37 230	Glöwen .....	46,33	1 941	42	2903
12 0 37 250	Groß Breese .....	17,29	333	19	2901
12 0 37 310	Groß Warnow .....	13,87	406	29	2911
12 0 37 330	Grube .....	13,55	287	21	2901
12 0 37 340	Gültitz .....	16,08	355	22	2911
12 0 37 390	Karstädt .....	29,70	3 689	124	2919
12 0 37 410	Klein Gottschow .....	17,71	231	13	2911
12 0 37 430	Kleinow .....	30,42	728	24	2911
12 0 37 450	Kletzke .....	27,80	547	20	2901
12 0 37 470	Krampfer .....	22,56	427	19	2911
12 0 37 480	Kribbe .....	15,32	327	21	2911
12 0 37 500	Laaslich .....	15,03	243	16	2911
12 0 37 510	Legde .....	31,01	565	18	2901
12 0 37 530	Mankmuß .....	23,72	240	10	2911
12 0 37 590	Nebelin .....	10,56	238	23	2911
12 0 37 600	Nettow .....	8,14	304	37	2901
12 0 37 620	Perleberg, Stadt .....	81,26	13 297	164	2910
12 0 37 640	Pirow .....	27,75	553	20	2911
12 0 37 660	Premslin .....	20,15	600	30	2911
12 0 37 670	Pröttlin .....	23,23	583	25	2911
12 0 37 680	Quitzebel .....	10,40	335	32	2901
12 0 37 690	Quitze .....	28,70	707	25	2911
12 0 37 720	Reckenzin .....	14,71	277	19	2911
12 0 37 730	Reetz .....	8,19	256	31	2911
12 0 37 740	Retzin .....	18,45	308	17	2911
12 0 37 770	Rühstädt .....	28,79	638	22	2901
12 0 37 880	Sükow .....	16,73	242	14	2911
12 0 37 920	Viesecke .....	20,56	377	18	2901
12 0 37 930	Weisen .....	15,60	1 099	70	2901
12 0 37 950	Bad Wilsnack, Stadt .....	65,65	2 795	43	2902
12 0 37 960	Wittenberge, Stadt .....	37,72	27 097	718	2900
12 0 37 970	Wolfshagen .....	39,48	884	22	2911
12 0 37	zusammen ...	1 065,66	68 532	64	X



3 Gemeinden in systematischer Ordnung mit Schlüsselnummer, Fläche, Bevölkerung,  
Bevölkerungsdichte und Postleitzahl am 31.12.1991

Schlüssel- nummer	Land, Reg.-Bezirk, Kreis, Gemeinde	Fläche km 2	Bevölkerung	Ein- wohner je km 2	Post- leitz- zahl-
12 0 38	Potsdam				
	Sitz: Potsdam, Stadt				
12 0 38 010	Töplitz .....	18,13	1 348	74	1501
12 0 38 020	Beelitz, Stadt .....	49,04	5 839	119	1504
12 0 38 030	Bergholz-Rehbrücke .....	10,65	3 058	287	1505
12 0 38 040	Bliesendorf .....	13,23	359	27	1501
12 0 38 050	Bochow .....	9,32	542	58	1508
12 0 38 060	Buchholz b. Treuenbrietzen .....	11,24	451	40	1501
12 0 38 070	Busendorf .....	23,38	403	17	1501
12 0 38 080	Caputh .....	12,84	3 184	248	1506
12 0 38 090	Derwitz .....	7,77	308	40	1501
12 0 38 100	Eiche .....	2,31	928	402	1501
12 0 38 110	Eisholz .....	10,37	303	29	1501
12 0 38 120	Fahlhorst .....	4,64	110	24	1501
12 0 38 130	Fahrland .....	27,58	1 148	42	1501
12 0 38 140	Ferch .....	35,99	941	26	1501
12 0 38 150	Fichtenwalde .....	6,54	970	148	1501
12 0 38 160	Fresdorf .....	9,22	275	30	1501
12 0 38 170	Geltow .....	9,31	2 043	219	1501
12 0 38 180	Glindow .....	12,96	3 143	243	1507
12 0 38 190	Göhlsdorf .....	14,39	806	56	1501
12 0 38 200	Golm .....	11,45	1 122	98	1501
12 0 38 210	Groß Glienicke .....	10,25	1 561	152	1501
12 0 38 220	Groß Kreutz .....	14,60	1 708	117	1508
12 0 38 230	Grube .....	6,44	233	36	1572
12 0 38 240	Güterfelde .....	18,41	1 337	73	1501
12 0 38 250	Kähnsdorf .....	4,84	201	42	1501
12 0 38 270	Kemnitz .....	5,34	388	73	1501
12 0 38 280	Kleinmachnow .....	11,89	11 374	957	1532
12 0 38 300	Krielow .....	10,46	338	32	1501
12 0 38 310	Langerwisch .....	12,24	1 248	102	1501
12 0 38 330	Marquardt .....	5,26	911	173	1501
12 0 38 340	Michendorf .....	13,56	2 557	189	1509
12 0 38 350	Neu Fahrland .....	3,31	879	266	1501
12 0 38 360	Neuseddin .....	14,09	3 132	222	1514
12 0 38 380	Nudow .....	8,26	212	26	1501
12 0 38 390	Philippsthal .....	2,01	189	94	1501
12 0 38 400	Phöben .....	9,86	522	53	1501
12 0 38 420	Plötzin .....	21,06	1 008	48	1501
12 0 38 430	Reesdorf .....	12,87	103	8	1501
12 0 38 440	Rieben .....	14,07	339	24	1501
12 0 38 450	Ruhlsdorf .....	7,75	845	109	1501
12 0 38 460	Saarmund .....	12,78	972	76	1501
12 0 38 470	Salzbrunn .....	4,31	155	36	1501
12 0 38 480	Satzkorn .....	6,63	264	40	1501
12 0 38 490	Schäpe .....	10,99	104	9	1501
12 0 38 500	Schenkenhorst .....	7,27	341	47	1501
12 0 38 510	Schlunkendorf .....	7,07	167	24	1501
12 0 38 520	Schmergow .....	16,36	836	51	1501
12 0 38 540	Seddin .....	5,29	795	150	1501
12 0 38 550	Seeburg .....	9,38	403	43	1501
12 0 38 560	Sputendorf b. Großbeeren .....	9,47	406	43	1501
12 0 38 570	Stahnsdorf .....	13,91	5 808	418	1533
12 0 38 580	Stücken .....	13,80	361	26	1501
12 0 38 590	Teltow, Stadt .....	13,79	14 821	1 075	1530
12 0 38 600	Tremsdorf .....	9,18	180	20	1501
12 0 38 610	Uetz-Paaren .....	13,42	370	28	1501
12 0 38 620	Werder/ Havel, Stadt .....	27,59	10 809	392	1512
12 0 38 630	Wildenbruch .....	11,22	1 103	98	1501
12 0 38 640	Wilhelmshorst .....	8,48	1 828	216	1513
12 0 38 650	Wittbrietzen .....	15,69	585	37	1501
12 0 38 660	Zauchwitz .....	14,29	344	24	1501
12 0 38	zusammen ...	737,85	97 018	131	X

3 Gemeinden in systematischer Ordnung mit Schlüsselnummer, Fläche, Bevölkerung, Bevölkerungsdichte und Postleitzahl am 31.12.1991

Schlüssel- nummer	Land, Reg.-Bezirk, Kreis, Gemeinde	Fläche km 2	Bevölkerung	Ein- wohner je km 2	Post- leitz- zahl
12 0 39	Prenzlau				
	Sitz: Prenzlau, Stadt				
12 0 39 010	Arendsee .....	17,67	273	15	2131
12 0 39 020	Beenz .....	11,52	311	27	2131
12 0 39 030	Bertikow .....	8,57	201	23	2131
12 0 39 040	Bietikow .....	9,38	227	24	2131
12 0 39 050	Blankenburg .....	11,37	431	38	2131
12 0 39 060	Blindow .....	11,00	174	16	2131
12 0 39 070	Carmzow .....	19,52	477	24	2131
12 0 39 090	Damme .....	9,75	300	31	2131
12 0 39 100	Dauer .....	11,32	206	18	2131
12 0 39 110	Dedelow .....	16,50	1 259	76	2131
12 0 39 120	Drense .....	7,58	175	23	2131
12 0 39 130	Eickstedt .....	22,41	426	19	2131
12 0 39 140	Falkenhagen .....	9,91	162	16	2131
12 0 39 150	Falkenwalde .....	18,43	384	21	2131
12 0 39 160	Ferdinandshorst .....	8,76	144	16	2131
12 0 39 170	Fürstenwerder .....	28,99	967	33	2131
12 0 39 180	Göritz .....	25,44	947	37	2131
12 0 39 190	Gollmitz .....	32,43	850	26	2131
12 0 39 200	Gramzow .....	24,70	1 324	54	2131
12 0 39 230	Grünow .....	17,54	410	23	2131
12 0 39 240	Güstow .....	10,00	218	22	2131
12 0 39 250	Hohengüstow .....	9,67	366	38	2131
12 0 39 260	Holzendorf .....	12,87	269	21	2131
12 0 39 270	Klinkow .....	9,75	244	25	2131
12 0 39 280	Kraatz .....	9,45	111	12	2131
12 0 39 290	Ludwigsburg .....	19,05	527	28	2131
12 0 39 300	Lützlów .....	18,69	411	22	2131
12 0 39 310	Meichow .....	10,90	300	28	2131
12 0 39 350	Parmen-Weggun .....	30,45	480	16	2131
12 0 39 360	Potzlów .....	22,26	519	23	2131
12 0 39 370	Prenzlau, Stadt .....	65,22	22 744	349	2130
12 0 39 390	Röpersdorf .....	16,65	320	19	2131
12 0 39 400	Schapow .....	24,67	641	26	2131
12 0 39 410	Schenkenberg .....	10,99	324	29	2131
12 0 39 420	Schmölin .....	29,15	745	26	2131
12 0 39 430	Schönermark .....	21,57	689	32	2131
12 0 39 440	Schönfeld .....	29,03	855	29	2131
12 0 39 450	Schönwerder .....	13,66	306	22	2131
12 0 39 470	Seehausen .....	11,08	185	17	2131
12 0 39 480	Seelübbe .....	8,21	190	23	2131
12 0 39 490	Sternhagen .....	20,39	280	14	2131
12 0 39 500	Wallmow .....	12,34	312	25	2131
12 0 39 510	Warnitz .....	40,47	725	18	2131
12 0 39 530	Ziemkendorf .....	12,15	147	12	2131
12 0 39	zusammen ...	791,46	41 556	53	X
12 0 40	Pritzwalk				
	Sitz: Pritzwalk, Stadt				
12 0 40 010	Alt Krüssow .....	6,98	124	18	1921
12 0 40 020	Beveringen .....	11,97	337	28	1921
12 0 40 030	Blumenthal .....	26,67	983	37	1921
12 0 40 040	Boddin-Langnow .....	27,13	271	10	1921
12 0 40 070	Buchholz .....	16,02	425	27	1921
12 0 40 090	Falkenhagen .....	10,67	417	39	1921
12 0 40 100	Frehne .....	13,35	255	19	1921
12 0 40 110	Gerdshagen .....	21,50	603	28	1921
12 0 40 120	Giesensdorf .....	8,62	243	28	1921
12 0 40 130	Grabow b. Blumenthal .....	9,57	298	31	1931
12 0 40 140	Grabow-Buckow .....	10,29	250	24	1921
12 0 40 150	Groß Pankow .....	18,39	684	37	1921
12 0 40 160	Groß Woltersdorf .....	8,54	127	15	1921
12 0 40 170	Halenbeck .....	26,95	518	19	1921
12 0 40 180	Helle .....	14,76	446	30	1921
12 0 40 190	Hoppenrade .....	18,09	370	20	1921
12 0 40 200	Hülsebeck .....	9,70	113	12	1921

3 Gemeinden in systematischer Ordnung mit Schlüsselnummer, Fläche, Bevölkerung, Bevölkerungsdichte und Postleitzahl am 31.12.1991

Schlüssel- nummer	Land, Reg.-Bezirk, Kreis, Gemeinde	Fläche km 2	Bevölkerung	Ein- wohner je km 2	Post- leitzahl-
12 0 40 210	Jännersdorf .....	20,78	142	7	1921
12 0 40 220	Kehrberg .....	12,50	305	24	1921
12 0 40 230	Kemnitz .....	17,69	335	19	1921
12 0 40 240	Klein Woltersdorf .....	9,31	337	36	1921
12 0 40 250	Krependorf .....	15,93	258	16	1921
12 0 40 260	Kuhbier .....	9,91	235	24	1921
12 0 40 270	Kuhsdorf .....	9,90	214	22	1921
12 0 40 280	Laaske .....	9,21	264	29	1921
12 0 40 300	Lindenberg .....	10,55	374	35	1921
12 0 40 310	Lockstädt .....	6,97	161	23	1921
12 0 40 320	Lütkenhof .....	13,18	128	10	1921
12 0 40 330	Mansfeld .....	10,01	109	11	1921
12 0 40 340	Mertensdorf .....	13,08	203	16	1921
12 0 40 350	Mesendorf .....	10,74	160	15	1921
12 0 40 360	Meyenburg, Stadt .....	32,46	2 576	79	1922
12 0 40 370	Nettelbeck .....	10,69	198	19	1921
12 0 40 380	Porep .....	9,92	159	16	1921
12 0 40 390	Preddöhl .....	9,92	200	20	1921
12 0 40 400	Pritzwalk, Stadt .....	38,30	11 794	308	1920
12 0 40 410	Putlitz, Stadt .....	25,18	2 067	82	1923
12 0 40 430	Rohlsdorf .....	12,49	243	19	1921
12 0 40 440	Rosenwinkel .....	13,27	138	10	1921
12 0 40 450	Sadenbeck .....	11,76	542	46	1921
12 0 40 460	Sagast .....	12,58	200	16	1921
12 0 40 480	Schmolde .....	18,96	398	21	1921
12 0 40 490	Schönebeck .....	18,96	179	9	1921
12 0 40 500	Schönhagen .....	7,89	284	36	1921
12 0 40 510	Silmersdorf .....	8,25	157	19	1921
12 0 40 520	Steffenshagen .....	7,38	265	36	1921
12 0 40 530	Stepenitz .....	26,83	331	12	1921
12 0 40 540	Telschow-Weitgendorf .....	20,74	313	15	1921
12 0 40 550	Triglitz .....	10,21	247	24	1921
12 0 40 560	Tüchen .....	15,72	301	19	1921
12 0 40 570	Vettin .....	6,36	130	20	1921
12 0 40 590	Wilmsdorf .....	15,03	342	23	1921
12 0 40	zusammen ...	761,86	30 753	40	X
12 0 41	Rathenow				
	Sitz: Rathenow, Stadt				
12 0 41 020	Bamme .....	20,62	342	17	1831
12 0 41 030	Barnewitz .....	22,66	355	16	1831
12 0 41 040	Böhne .....	13,00	290	22	1831
12 0 41 050	Buckow b. Nennhausen .....	7,30	118	16	1831
12 0 41 060	Bützer .....	6,73	553	82	1831
12 0 41 070	Buschow .....	11,41	477	42	1831
12 0 41 080	Damme .....	7,71	126	16	1831
12 0 41 090	Döberitz .....	19,47	796	41	1831
12 0 41 100	Ferchesar .....	27,96	316	11	1831
12 0 41 110	Garlitz .....	26,66	368	14	1831
12 0 41 120	Görne .....	21,57	214	10	1831
12 0 41 130	Göttlin .....	13,29	407	31	1831
12 0 41 140	Gräningen .....	11,27	240	21	1831
12 0 41 150	Großderschau .....	20,00	604	30	1901
12 0 41 160	Großwudicke .....	37,05	931	25	1831
12 0 41 170	Grütz .....	16,13	145	9	1831
12 0 41 180	Gülpe .....	9,29	170	18	1831
12 0 41 190	Hohennauen .....	34,51	729	21	1831
12 0 41 200	Jerchel .....	10,05	259	26	1831
12 0 41 220	Kießen .....	20,45	303	15	1831
12 0 41 230	Kotzen .....	19,41	450	23	1831
12 0 41 240	Kriele .....	12,68	170	13	1831
12 0 41 250	Landin .....	10,64	77	7	1831
12 0 41 260	Liepe .....	11,00	187	17	1831
12 0 41 270	Milow .....	16,20	1 451	90	1831
12 0 41 280	Mögelin .....	14,39	889	62	1831
12 0 41 290	Möthlitz .....	20,95	408	19	1831
12 0 41 300	Möthlow .....	10,26	185	18	1831
12 0 41 310	Mützlitz .....	10,80	165	15	1831
12 0 41 320	Nennhausen .....	20,13	1 018	51	1831
12 0 41 330	Schönholz-Neuwerder .....	14,56	203	14	1831

3 Gemeinden in systematischer Ordnung mit Schlüsselnummer, Fläche, Bevölkerung,  
Bevölkerungsdichte und Postleitzahl am 31.12.1991

Schlüssel- nummer	Land, Reg.-Bezirk, Kreis, Gemeinde	Fläche km 2	Bevölkerung	Ein- wohner je km 2	Post- leitzahl-
12 0 41 340	Nitzahn .....	16,03	438	27	1831
12 0 41 350	Parey .....	8,48	81	10	1831
12 0 41 360	Premnitz, Stadt .....	11,57	10 662	922	1832
12 0 41 380	Rathenow, Stadt .....	45,65	29 221	640	1830
12 0 41 390	Rhinow, Stadt .....	31,49	2 090	66	1833
12 0 41 410	Semlin .....	10,27	393	38	1831
12 0 41 420	Spaatz .....	11,75	411	35	1831
12 0 41 430	Stechow .....	23,08	455	20	1831
12 0 41 440	Steckelsdorf .....	13,92	503	36	1831
12 0 41 450	Stölin .....	15,92	326	20	1831
12 0 41 460	Strodehne .....	26,69	273	10	1831
12 0 41 470	Vieritz .....	19,12	346	18	1831
12 0 41 480	Wassersuppe .....	5,79	112	19	1831
12 0 41 490	Witzke .....	7,64	130	17	1831
12 0 41 500	Wolsier .....	17,90	183	10	1831
12 0 41 510	Zollchow .....	34,27	521	15	1831
12 0 41	zusammen ...	817,72	59 091	72	X
12 0 42	Seelow				
	Sitz: Seelow, Stadt				
12 0 42 010	Altbarnim .....	7,23	141	20	1211
12 0 42 020	Altfriedland .....	24,48	437	18	1211
12 0 42 030	Alt Mahlisch .....	8,69	170	20	1211
12 0 42 040	Alt Tucheband .....	17,92	670	37	1211
12 0 42 050	Alt Zeschdorf .....	18,65	737	40	1211
12 0 42 060	Bleyen .....	11,09	263	24	1211
12 0 42 080	Buschdorf .....	2,26	154	68	1211
12 0 42 090	Carzig .....	4,43	59	13	1211
12 0 42 100	Diedersdorf .....	18,75	388	21	1211
12 0 42 110	Döbberin .....	8,93	161	18	1211
12 0 42 120	Dolgelin .....	14,39	540	38	1211
12 0 42 130	Falkenhagen .....	27,32	877	32	1211
12 0 42 140	Friedersdorf .....	10,74	267	25	1211
12 0 42 150	Friedrichsaue .....	8,09	177	22	1211
12 0 42 160	Genschmar .....	18,92	360	19	1211
12 0 42 170	Gieshof-Zöllner Loose .....	14,98	201	13	1211
12 0 42 180	Golzow .....	17,21	1 212	70	1211
12 0 42 190	Gorgast .....	19,79	920	46	1211
12 0 42 200	Groß Neuendorf .....	12,87	507	39	1211
12 0 42 210	Gusow .....	24,20	988	41	1211
12 0 42 220	Hathenow .....	4,74	106	22	1211
12 0 42 230	Jahnsfelde .....	12,21	282	23	1211
12 0 42 240	Kiehnwerder .....	4,73	140	30	1212
12 0 42 250	Kienitz .....	23,35	660	28	1211
12 0 42 260	Küstrin-Kietz .....	13,42	1 005	75	1211
12 0 42 270	Klein Neuendorf .....	3,54	93	26	1212
12 0 42 280	Lebus, Stadt .....	27,24	1 718	63	1211
12 0 42 290	Letschin .....	39,56	2 406	61	1212
12 0 42 300	Libbenichen .....	9,62	333	35	1211
12 0 42 310	Lietzen .....	29,17	793	27	1211
12 0 42 320	Mallnow .....	12,89	350	27	1211
12 0 42 330	Manschnow .....	12,76	1 595	125	1211
12 0 42 340	Marxdorf .....	11,93	177	15	1211
12 0 42 350	Neuhardenberg .....	31,06	3 572	115	1214
12 0 42 360	Neubarnim .....	8,37	305	36	1211
12 0 42 370	Neu Mahlisch .....	1,33	59	44	1211
12 0 42 390	Neutrebbin .....	13,52	1 157	86	1213
12 0 42 400	Niederjesar .....	9,74	263	27	1211
12 0 42 410	Ortwig .....	12,75	426	33	1211
12 0 42 420	Petershagen .....	12,50	309	25	1201
12 0 42 430	Platkow .....	11,16	580	52	1211
12 0 42 440	Podelzig .....	25,04	909	36	1211
12 0 42 450	Quappendorf .....	9,11	144	16	1211
12 0 42 460	Rathstock .....	7,91	297	38	1211
12 0 42 470	Reitwein .....	23,80	501	21	1211
12 0 42 480	Sachsendorf .....	14,65	502	34	1211
12 0 42 490	Schönfließ .....	7,90	154	19	1211
12 0 42 500	Seelow, Stadt .....	25,28	5 473	216	1210
12 0 42 510	Sietzing .....	3,82	221	58	1211
12 0 42 530	Sophiental .....	4,26	205	48	1211

3 Gemeinden in systematischer Ordnung mit Schlüsselnummer, Fläche, Bevölkerung,  
Bevölkerungsdichte und Postleitzahl am 31.12.1991

Schlüssel- nummer	Land, Reg.-Bezirk, Kreis, Gemeinde	Fläche km 2	Bevölkerung	Ein- wohner je km 2	Post- leitz- zahl-
12 0 42 540	Steintoch .....	13,00	801	62	1211
12 0 42 550	Trebnitz .....	10,46	522	50	1211
12 0 42 560	Treplin .....	11,35	285	25	1201
12 0 42 570	Werbzig .....	17,11	717	42	1211
12 0 42 590	Worin .....	30,70	761	25	1211
12 0 42 610	Wulkow b. Booßen .....	5,94	151	25	1211
12 0 42 620	Wulkow b. Trebnitz .....	13,27	237	18	1211
12 0 42 630	Wuschewier .....	5,57	197	35	1211
12 0 42 640	Zechin .....	17,37	569	33	1211
12 0 42	zusammen ...	843,07	38 204	45	X
12 0 43	Senftenberg				
	Sitz: Senftenberg, Stadt				
12 0 43 010	Allmosen .....	4,88	104	21	7801
12 0 43 020	Annahütte .....	6,46	1 438	223	7802
12 0 43 040	Bahnsdorf .....	17,48	370	21	7801
12 0 43 060	Brieske .....	8,34	2 366	284	7803
12 0 43 080	Drochow .....	5,33	290	54	7801
12 0 43 110	Freienhufen .....	11,63	878	75	7804
12 0 43 120	Großkmehlen .....	13,74	1 410	103	7801
12 0 43 130	Großkoschen .....	15,69	1 010	64	7801
12 0 43 140	Großbräschen, Stadt .....	30,44	12 455	409	7805
12 0 43 150	Grünewald .....	13,44	718	53	7801
12 0 43 160	Grünewalde .....	14,69	1 438	98	7806
12 0 43 170	Guteborn .....	16,65	654	39	7801
12 0 43 180	Hermisdorf b. Ruhland .....	21,36	724	34	7801
12 0 43 190	Hörlitz .....	•	1 026	•	7842
12 0 43 200	Hohenbocka .....	15,59	1 082	69	7801
12 0 43 210	Hosena .....	13,09	2 148	164	7807
12 0 43 220	Jannowitz .....	11,46	310	27	7801
12 0 43 260	Klettwitz .....	17,58	1 117	64	7808
12 0 43 270	Kostebrau .....	18,54	658	35	7809
12 0 43 280	Kroppen .....	15,15	840	55	7801
12 0 43 290	Lauchhammer, Stadt .....	55,19	21 786	395	7812
12 0 43 310	Lindenau .....	11,14	864	78	7801
12 0 43 320	Meuro .....	11,71	438	37	7801
12 0 43 330	Niemtsch .....	2,58	210	81	7801
12 0 43 340	Ortrand, Stadt .....	7,34	2 846	388	7813
12 0 43 350	Pelckwitz .....	11,18	395	35	7801
12 0 43 380	Ruhland, Stadt .....	37,12	4 191	113	7800
12 0 43 390	Saalhausen .....	7,96	271	34	7801
12 0 43 410	Schipkau .....	14,25	5 177	363	7816
12 0 43 420	Schwarzbach .....	15,79	708	45	7801
12 0 43 430	Schwarzheide N.L., Stadt .....	33,20	8 377	252	7817
12 0 43 440	Sedlitz .....	30,78	955	31	7814
12 0 43 450	Senftenberg, Stadt .....	58,61	28 840	492	7840
12 0 43 470	Tettau .....	29,58	1 847	62	7801
12 0 43	zusammen ...	597,97	107 941	181	X
12 0 44	Spremberg				
	Sitz: Spremberg, Stadt				
12 0 44 010	Bagenz .....	9,92	245	25	7591
12 0 44 020	Blöschdorf .....	4,82	196	41	7591
12 0 44 030	Bohsdorf .....	8,19	597	73	7591
12 0 44 050	Drieschnitz-Kahsel .....	10,65	356	33	7591
12 0 44 060	Friedrichshain .....	5,18	947	183	7591
12 0 44 070	Graustein .....	11,58	576	50	7591
12 0 44 090	Groß Luja .....	7,79	224	29	7591
12 0 44 100	Haidemühl .....	15,02	771	51	7591
12 0 44 110	Hornow .....	13,33	460	35	7591
12 0 44 120	Jämlitz .....	23,76	387	16	7591
12 0 44 150	Kausche .....	10,49	401	38	7591
12 0 44 170	Klein Düben .....	4,85	118	24	7591
12 0 44 180	Klein Loitz .....	6,68	279	42	7591
12 0 44 190	Lieskau .....	5,29	215	41	7591
12 0 44 200	Proschim .....	13,51	258	19	7591
12 0 44 230	Reuthen .....	10,44	267	26	7591

3 Gemeinden in systematischer Ordnung mit Schlüsselnummer, Fläche, Bevölkerung,  
Bevölkerungsdichte und Postleitzahl am 31.12.1991

Schlüssel- nummer	Land, Reg.-Bezirk, Kreis, Gemeinde	Fläche km 2	Bevölkerung	Ein- wohner je km 2	Post- leit- zahl-
12 0 44 260	Schwarze Pumpe ... ..	13,74	2 661	194	7610
12 0 44 270	Sellessen ... ..	22,62	668	30	7591
12 0 44 280	Spremberg, Stadt ... ..	113,35	23 846	210	7590
12 0 44 310	Tschernitz ... ..	7,61	1 523	200	7591
12 0 44 320	Türkendorf ... ..	5,64	155	27	7591
12 0 44 330	Wadelsdorf ... ..	7,91	232	29	7591
12 0 44 340	Welzow, Stadt ... ..	10,83	5 103	471	7533
12 0 44 350	Wolfshain ... ..	5,62	425	76	7591
12 0 44	zusammen ...	348,82	40 910	117	X
12 0 45	Strausberg				
	Sitz: Strausberg, Stadt				
12 0 45 010	Altlandsberg, Stadt ... ..	41,56	2 688	65	1274
12 0 45 020	Batzlow ... ..	10,06	210	21	1261
12 0 45 030	Bollersdorf ... ..	14,06	547	39	1261
12 0 45 040	Bruchmühle ... ..	2,48	865	349	1273
12 0 45 050	Buchholz ... ..	7,52	154	20	1261
12 0 45 060	Buckow/ Märk. Schweiz, Stadt ... ..	14,31	1 930	135	1276
12 0 45 070	Dahlwitz-Hoppegarten ... ..	14,75	3 878	263	1271
12 0 45 080	Eggersdorf b. Müncheberg ... ..	11,73	286	24	1241
12 0 45 090	Eggersdorf b. Strausberg ... ..	6,00	3 123	521	1275
12 0 45 100	Fredersdorf ... ..	9,59	5 564	580	1273
12 0 45 110	Garzau ... ..	12,00	235	20	1261
12 0 45 120	Garzin ... ..	14,07	197	14	1261
12 0 45 130	Gielsdorf ... ..	31,28	492	16	1261
12 0 45 140	Grunow ... ..	12,16	318	26	1261
12 0 45 150	Hennickendorf ... ..	10,95	3 279	299	1262
12 0 45 160	Hermersdorf-Obersdorf ... ..	36,65	679	19	1278
12 0 45 170	Herzfelde ... ..	13,45	1 921	143	1264
12 0 45 180	Hönow ... ..	15,03	2 192	146	1271
12 0 45 190	Hohenstein ... ..	15,97	378	24	1261
12 0 45 200	Hoppegarten b. Müncheberg ... ..	8,36	244	29	1261
12 0 45 210	Ihlow ... ..	11,74	194	17	1261
12 0 45 220	Klosterdorf ... ..	14,61	395	27	1261
12 0 45 230	Lichtenow ... ..	7,83	371	47	1261
12 0 45 240	Müncheberg, Stadt ... ..	72,74	4 929	68	1278
12 0 45 250	Münchehofe b. Dahlwitz-Hoppegarten ... ..	3,72	239	64	1271
12 0 45 260	Neuenhagen b. Berlin ... ..	18,74	11 185	597	1272
12 0 45 280	Petershagen ... ..	11,20	5 314	474	1273
12 0 45 290	Prötzel ... ..	62,22	785	13	1261
12 0 45 300	Rehfelde ... ..	16,44	2 185	133	1263
12 0 45 310	Reichenberg ... ..	10,28	361	35	1261
12 0 45 320	Reichenow ... ..	16,97	446	26	1261
12 0 45 330	Ringenswalde ... ..	13,89	144	10	1261
12 0 45 340	Strausberg, Stadt ... ..	52,14	28 163	540	1260
12 0 45 350	Vogelsdorf ... ..	6,76	1 310	194	1273
12 0 45 360	Waldsiefersdorf ... ..	15,43	1 041	67	1277
12 0 45 370	Wegendorf ... ..	11,62	296	25	1261
12 0 45 380	Werder ... ..	15,14	367	24	1261
12 0 45 390	Wesendahl ... ..	11,75	273	23	1261
12 0 45 400	Zinndorf ... ..	14,20	289	20	1261
12 0 45	zusammen ...	689,40	87 467	127	X
12 0 46	Templin				
	Sitz: Templin, Stadt				
12 0 46 020	Beenz ... ..	8,95	162	18	2081
12 0 46 030	Berkholz ... ..	8,33	138	17	2131
12 0 46 040	Beutel ... ..	16,64	154	9	2091
12 0 46 050	Boitzenburg ... ..	24,32	1 451	60	2091
12 0 46 060	Buchenhain ... ..	22,95	370	16	2091
12 0 46 090	Densow ... ..	34,22	304	9	2091
12 0 46 100	Flieeth ... ..	16,68	358	21	2091
12 0 46 110	Friedenfelde ... ..	9,61	107	11	2091
12 0 46 120	Funkenhagen ... ..	36,23	310	9	2091
12 0 46 130	Gandenitz ... ..	24,55	282	11	2091
12 0 46 140	Gerswalde ... ..	27,75	1 194	43	2091
12 0 46 160	Gollin ... ..	14,58	156	11	2091

3 Gemeinden in systematischer Ordnung mit Schlüsselnummer, Fläche, Bevölkerung,  
Bevölkerungsdichte und Postleitzahl am 31.12.1991

Schlüssel- nummer	Land, Reg.-Bezirk, Kreis, Gemeinde	Fläche km 2	Bevölkerung	Ein- wohner je km 2	Post- leitzahl-
12 0 46 170	Groß Dölln .....	39,15	445	11	2091
12 0 46 180	Groß Fredenwalde .....	24,90	367	15	2091
12 0 46 190	Groß Kölpin .....	8,73	96	11	2091
12 0 46 200	Grunewald .....	9,60	249	26	2091
12 0 46 210	Hammelspring .....	15,78	435	28	2091
12 0 46 220	Hardenbeck .....	28,79	583	20	2091
12 0 46 230	Haßleben .....	21,80	991	45	2131
12 0 46 240	Herzfelde .....	13,27	295	22	2091
12 0 46 260	Jakobshagen .....	11,47	235	20	2091
12 0 46 270	Kaakstedt .....	26,46	357	13	2091
12 0 46 280	Klaushagen .....	15,03	256	17	2091
12 0 46 290	Klosterwalde .....	23,18	436	19	2091
12 0 46 300	Krohnhorst .....	8,07	126	16	2091
12 0 46 320	Lychen, Stadt .....	72,22	3 477	48	2093
12 0 46 340	Milmersdorf .....	58,59	2 376	41	2091
12 0 46 350	Mittenwalde .....	22,86	536	23	2091
12 0 46 360	Petznick .....	19,03	261	14	2091
12 0 46 390	Ringenwalde .....	48,96	468	10	2091
12 0 46 400	Röddelin .....	20,02	428	21	2091
12 0 46 410	Retzow .....	10,77	264	25	2091
12 0 46 420	Rutenberg .....	18,58	157	8	2091
12 0 46 430	Stegelitz .....	29,91	426	14	2091
12 0 46 440	Storkow .....	14,35	425	30	2091
12 0 46 450	Temmen .....	14,22	354	25	2091
12 0 46 460	Templin, Stadt .....	90,37	14 050	155	2090
12 0 46 480	Vietmannsdorf .....	37,63	436	12	2091
12 0 46 490	Warthe .....	33,43	334	10	2091
12 0 46 500	Wichmannsdorf .....	14,02	407	29	2131
12 0 46	zusammen ...	996,00	34 256	34	X
12 0 47	Wittstock				
	Sitz: Wittstock, Stadt				
12 0 47 010	Babitz .....	10,22	141	14	1931
12 0 47 020	Berlinchen .....	17,11	276	16	1931
12 0 47 030	Biesen .....	15,08	445	30	1931
12 0 47 040	Blandikow .....	17,33	308	18	1931
12 0 47 050	Blesendorf .....	16,60	285	17	1931
12 0 47 060	Christdorf .....	10,25	205	20	1931
12 0 47 070	Dossow .....	14,25	462	32	1931
12 0 47 080	Dranse .....	16,74	316	19	1931
12 0 47 100	Fretzdorf .....	27,73	349	13	1931
12 0 47 110	Freyenstein, Stadt .....	34,16	1 334	39	1932
12 0 47 120	Gadow .....	60,63	265	4	1931
12 0 47 140	Goldbeck .....	7,16	140	20	1931
12 0 47 150	Groß Haßlow .....	15,40	270	18	1931
12 0 47 160	Heiligengrabe .....	24,68	987	40	1931
12 0 47 170	Herzprung .....	8,60	313	36	1931
12 0 47 180	Jabel .....	6,65	202	30	1931
12 0 47 190	Königsberg .....	17,38	282	16	1931
12 0 47 200	Liebenthal .....	8,29	221	27	1931
12 0 47 210	Maulbeerwalde .....	11,98	286	24	1931
12 0 47 220	Niemerlang .....	10,58	272	26	1931
12 0 47 230	Papenbruch .....	17,31	309	18	1931
12 0 47 240	Rossow .....	29,95	189	6	1931
12 0 47 250	Schweinrich .....	19,44	198	10	1931
12 0 47 260	Sewekow .....	15,44	156	10	1931
12 0 47 270	Wernikow .....	6,83	209	31	1931
12 0 47 280	Wittstock, Stadt .....	71,63	13 511	189	1930
12 0 47 290	Wulfersdorf .....	18,98	489	26	1931
12 0 47 300	Zaatzke .....	21,09	593	28	1931
12 0 47 310	Zempow .....	9,10	119	13	1951
12 0 47 320	Zootzen .....	13,34	138	10	1931
12 0 47	zusammen ...	573,93	23 270	41	X

3 Gemeinden in systematischer Ordnung mit Schlüsselnummer, Fläche, Bevölkerung, Bevölkerungsdichte und Postleitzahl am 31.12.1991

Schlüssel- nummer	Land, Reg.-Bezirk, Kreis, Gemeinde	Fläche km 2	Bevölkerung	Ein- wohner je km 2	Post- leitzahl-
12 0 48	Zossen				
	Sitz: Zossen, Stadt				
12 0 48 010	Ahrens Dorf .....	7,62	376	49	1721
12 0 48 030	Baruth, Stadt .....	18,72	1 861	99	1632
12 0 48 040	Blankenfelde .....	12,26	7 798	636	1636
12 0 48 050	Christinendorf .....	8,74	244	28	1631
12 0 48 070	Dahlewitz .....	10,33	1 673	162	1636
12 0 48 080	Diedersdorf .....	11,00	280	25	1631
12 0 48 090	Dornswalde .....	23,05	170	7	1631
12 0 48 110	Gadsdorf .....	6,21	152	24	1631
12 0 48 120	Genshagen .....	15,19	402	26	1721
12 0 48 130	Glienick .....	21,24	812	38	1631
12 0 48 140	Gröben .....	16,42	390	24	1721
12 0 48 150	Großbeeren .....	24,15	2 409	100	1722
12 0 48 160	Großbeuthen .....	10,24	193	19	1721
12 0 48 170	Groß Kienitz .....	6,19	130	21	1631
12 0 48 180	Großmachnow .....	16,65	625	38	1631
12 0 48 190	Groß Schulzendorf .....	12,12	395	33	1631
12 0 48 200	Groß Ziescht .....	27,90	243	9	1631
12 0 48 210	Horstfelde .....	8,39	356	42	1631
12 0 48 220	Horstwalde .....	19,62	157	8	1631
12 0 48 230	Jühnsdorf .....	11,18	165	15	1631
12 0 48 250	Kallinchen .....	12,15	453	37	1631
12 0 48 260	Kerzendorf .....	9,00	203	23	1721
12 0 48 270	Klasdorf .....	25,16	288	11	1631
12 0 48 280	Klausdorf .....	10,14	1 397	138	1637
12 0 48 310	Kummersdorf Gut .....	22,40	469	21	1631
12 0 48 320	Kummersdorf-Alexanderdorf .....	6,86	600	87	1631
12 0 48 330	Lindenbrück .....	25,34	362	14	1631
12 0 48 340	Löwenbruch .....	10,98	293	27	1721
12 0 48 350	Ludwigsfelde, Stadt .....	13,45	21 533	1 601	1720
12 0 48 360	Märkisch Wilmersdorf .....	8,15	225	28	1721
12 0 48 370	Mahlow .....	14,91	4 683	314	1633
12 0 48 380	Mellensee .....	7,89	1 155	146	1637
12 0 48 400	Mückendorf .....	18,02	342	19	1631
12 0 48 410	Nächst Neuendorf .....	4,99	367	74	1631
12 0 48 430	Nunsdorf .....	8,58	329	38	1631
12 0 48 440	Osdorf .....	16,71	423	25	1721
12 0 48 450	Papitz .....	18,17	355	20	1631
12 0 48 460	Radeland .....	19,50	178	9	1631
12 0 48 470	Rangsdorf .....	17,08	5 183	303	1634
12 0 48 480	Rehagen .....	9,59	632	66	1637
12 0 48 490	Saalow .....	8,89	1 200	135	1631
12 0 48 510	Schöbendorf .....	15,83	208	13	1631
12 0 48 520	Schöneiche .....	14,47	590	41	1631
12 0 48 530	Schönow .....	8,14	214	26	1631
12 0 48 540	Siethen .....	14,49	450	31	1721
12 0 48 550	Sperenberg .....	32,44	1 881	58	1637
12 0 48 560	Teiz .....	10,81	326	30	1631
12 0 48 570	Thyrow .....	8,22	642	78	1721
12 0 48 580	Wietstock .....	10,00	286	29	1721
12 0 48 590	Wünsdorf .....	47,47	2 725	57	1635
12 0 48 610	Zossen, Stadt .....	28,58	6 033	211	1630
12 0 48	zusammen ...	765,63	72 856	95	X
12 0	Reg.-Bez. zusammen ...	29 052,53	2 542 723	88	X
12	Land insgesamt ...	29 052,53	2 542 723	88	X



### Verwaltungsgrenzen nach dem Stand vom 31.12.1991



Stadtkreis: 01

Statistisches Bundesamt 93 0089



3 Gemeinden in systematischer Ordnung mit Schlüsselnummer, Fläche, Bevölkerung, Bevölkerungsdichte und Postleitzahl am 31.12.1991

Schlüssel- nummer	Land, Reg.-Bezirk, Kreis, Gemeinde	Fläche km 2	Bevölkerung	Ein- wohner je km 2	Post- leitz- zahl-
13	Mecklenburg-Vorpommern				
13 0 01	Stadtkreis				
13 0 01 000	Greifswald, Stadt .....	50,18	65 529	1 306	2200
13 0 02	Stadtkreis				
13 0 02 000	Neubrandenburg, Stadt .....	85,64	87 879	1 026	2000
13 0 03	Stadtkreis				
13 0 03 000	Rostock, Stadt .....	180,65	244 452	1 353	2500
13 0 04	Stadtkreis				
13 0 04 000	Schwerin, Stadt .....	129,99	125 959	969	2700
13 0 05	Stadtkreis				
13 0 05 000	Stralsund, Stadt .....	38,67	71 618	1 852	2300
13 0 06	Stadtkreis				
13 0 06 000	Wismar, Stadt .....	41,10	54 471	1 325	2400
13 0 11	Altentreptow				
	Sitz: Altentreptow, Stadt				
13 0 11 010	Altenhagen .....	11,05	359	32	2021
13 0 11 020	Altentreptow, Stadt .....	52,82	7 708	146	2020
13 0 11 030	Bartow .....	25,04	676	27	2021
13 0 11 040	Breesen .....	15,65	516	33	2021
13 0 11 050	Breest .....	9,38	238	25	2021
13 0 11 070	Gnevkow .....	17,28	458	27	2021
13 0 11 080	Golchen .....	17,10	374	22	2021
13 0 11 090	Grapzow .....	23,32	512	22	2021
13 0 11 100	Grischow .....	14,94	337	23	2021
13 0 11 110	Groß Teetzleben .....	10,94	703	64	2021
13 0 11 120	Gültz .....	21,67	910	42	2021
13 0 11 150	Knorrendorf .....	23,66	746	32	2021
13 0 11 170	Kriesow .....	28,52	361	13	2021
13 0 11 200	Mölin .....	20,09	809	40	2021
13 0 11 210	Pinnow .....	29,68	126	4	2021
13 0 11 220	Pripsleben .....	8,91	324	36	2021
13 0 11 230	Reinberg .....	10,04	327	33	2021
13 0 11 240	Röckwitz .....	6,66	332	50	2021
13 0 11 260	Rosenow .....	14,76	1 137	77	2021
13 0 11 270	Siedenbollentin .....	31,12	788	25	2021
13 0 11 280	Tützpatz .....	18,84	864	46	2021
13 0 11 290	Burow .....	21,61	1 373	64	2021
13 0 11 300	Werder .....	30,00	736	25	2021
13 0 11 310	Wildberg .....	22,37	707	32	2021
13 0 11 320	Wolde .....	15,85	455	29	2021
13 0 11	zusammen ...	501,30	21 876	44	X
13 0 12	Anklam				
	Sitz: Anklam, Stadt				
13 0 12 020	Anklam, Stadt .....	41,28	18 646	452	2140
13 0 12 030	Bargischow .....	21,04	439	21	2141
13 0 12 040	Blesewitz .....	12,65	327	26	2141
13 0 12 050	Boldekow .....	14,06	414	29	2141

3 Gemeinden in systematischer Ordnung mit Schlüsselnummer, Fläche, Bevölkerung, Bevölkerungsdichte und Postleitzahl am 31.12.1991

Schlüssel- nummer	Land, Reg.-Bezirk, Kreis, Gemeinde	Fläche km 2	Bevölkerung	Ein- wohner je km 2	Post- leitzahl
13 0 12 060	Bugewitz .....	58,79	345	6	2141
13 0 12 070	Butzow .....	12,82	376	29	2141
13 0 12 080	Drewelow .....	7,45	143	19	2141
13 0 12 090	Ducherow .....	23,57	2 520	107	2142
13 0 12 100	Groß Polzin .....	29,33	614	21	2141
13 0 12 120	Iven .....	15,76	260	16	2141
13 0 12 130	Japenzin .....	12,71	288	23	2141
13 0 12 140	Klein Bünzow .....	34,78	908	26	2141
13 0 12 150	Krien .....	21,82	1 070	49	2141
13 0 12 160	Krusenfelde .....	12,55	198	16	2141
13 0 12 170	Liepen .....	18,00	365	20	2141
13 0 12 180	Löwitz .....	22,51	342	15	2141
13 0 12 190	Medow .....	18,75	501	27	2141
13 0 12 200	Murchin .....	45,63	893	20	2141
13 0 12 210	Neetzow .....	15,67	637	41	2141
13 0 12 220	Nerdin .....	10,16	214	21	2141
13 0 12 230	Neuendorf B .....	13,79	221	16	2141
13 0 12 240	Neuenkirchen .....	15,66	343	22	2141
13 0 12 250	Neu Kosenow .....	24,89	616	25	2141
13 0 12 260	Pelsin .....	14,92	367	25	2141
13 0 12 270	Postlow .....	14,71	489	33	2141
13 0 12 280	Putzar .....	17,42	272	16	2141
13 0 12 290	Rathebur .....	9,14	193	21	2141
13 0 12 310	Rossin .....	12,62	183	15	2141
13 0 12 320	Rubkow .....	35,03	812	23	2141
13 0 12 340	Sarnow .....	23,22	547	24	2141
13 0 12 350	Schmatzin .....	17,65	438	25	2141
13 0 12 360	Schwerinsburg .....	8,16	171	21	2141
13 0 12 370	Spantekow .....	36,47	1 146	31	2141
13 0 12 380	Steinmocker .....	9,52	151	16	2141
13 0 12 390	Stolpe .....	17,67	463	26	2141
13 0 12 430	Ziethen .....	18,25	519	28	2141
13 0 12 440	Zinzow .....	16,85	294	17	2141
13 0 12	zusammen ...	755,30	36 725	49	X
13 0 13	Bad Doberan				
	Sitz: Bad Doberan, Stadt				
13 0 13 010	Admannshagen-Bargeshagen .....	15,67	791	50	2561
13 0 13 020	Alt Bukow .....	15,13	595	39	2567
13 0 13 030	Altenhagen .....	11,21	285	25	2561
13 0 13 040	Bad Doberan, Stadt .....	32,68	12 000	367	2560
13 0 13 050	Bartenshagen-Parkentin .....	15,19	830	55	2561
13 0 13 060	Bastorf .....	24,40	1 006	41	2561
13 0 13 070	Blendorf .....	21,09	741	35	2561
13 0 13 080	Bölkow .....	27,12	1 129	42	2561
13 0 13 110	Hanstorf .....	18,87	653	35	2561
13 0 13 120	Heiligenhagen .....	7,40	383	52	2561
13 0 13 130	Hohenfelde .....	9,42	438	46	2561
13 0 13 140	Jennewitz .....	19,70	499	25	2561
13 0 13 150	Jörnstorf .....	8,96	191	21	2561
13 0 13 160	Kamin .....	11,68	278	24	2561
13 0 13 170	Karin .....	14,76	352	24	2561
13 0 13 180	Kirch Mulsow .....	14,50	361	25	2561
13 0 13 190	Krempin .....	6,02	200	33	2561
13 0 13 200	Kröpelin, Stadt .....	26,84	4 357	162	2564
13 0 13 210	Kühlungsborn, Ostseebad, Stadt .....	15,95	7 705	483	2565
13 0 13 220	Neubukow, Stadt .....	24,91	4 867	195	2567
13 0 13 230	Nienhagen, Ostseebad .....	5,90	653	111	2561
13 0 13 240	Pepelow .....	6,75	221	33	2561
13 0 13 250	Radegast .....	19,94	507	25	2561
13 0 13 260	Rakow .....	8,70	262	30	2567
13 0 13 270	Ravensberg .....	5,36	347	65	2561
13 0 13 280	Reddelich .....	9,13	507	56	2561
13 0 13 290	Reinshagen .....	11,04	295	27	2561
13 0 13 300	Rerik, Ostseebad, Stadt .....	23,08	2 034	88	2572
13 0 13 310	Bürgerende-Rethwisch .....	15,01	868	58	2561
13 0 13 320	Retschow .....	18,88	559	30	2561
13 0 13 330	Roggow .....	10,33	254	25	2561
13 0 13 340	Satow .....	35,07	2 016	57	2574
13 0 13 350	Schmadebeck .....	9,50	260	27	2561

3 Gemeinden in systematischer Ordnung mit Schlüsselnummer, Fläche, Bevölkerung, Bevölkerungsdichte und Postleitzahl am 31.12.1991

Schlüssel- nummer	Land, Reg.-Bezirk, Kreis, Gemeinde	Fläche km 2	Bevölkerung	Ein- wohner je km 2	Post- leitz- zahl
13 0 13 360	Steffenshagen .....	9,32	344	37	2561
13 0 13 370	Westenbrügge .....	10,82	289	27	2561
13 0 13 380	Wittenbeck .....	9,94	390	39	2561
13 0 13	zusammen ...	550,27	47 467	86	X
13 0 14	Bützow				
	Sitz: Bützow, Stadt				
13 0 14 010	Badow .....	9,19	184	20	2621
13 0 14 020	Baumgarten .....	21,11	552	26	2621
13 0 14 030	Benitz .....	9,49	205	22	2621
13 0 14 040	Bernitz .....	13,84	638	46	2621
13 0 14 050	Boitin .....	12,82	189	15	2621
13 0 14 060	Bröbberow .....	14,35	303	21	2621
13 0 14 070	Bützow, Stadt .....	33,50	10 178	304	2620
13 0 14 080	Dreetz .....	12,00	226	19	2621
13 0 14 090	Gnemern .....	7,11	105	15	2621
13 0 14 100	Göllin .....	18,00	339	19	2621
13 0 14 110	Jürgenshagen .....	22,81	671	29	2621
13 0 14 120	Kassow .....	14,34	443	31	2621
13 0 14 130	Katelnbogen .....	7,87	164	21	2621
13 0 14 140	Klein Belitz .....	20,26	529	26	2621
13 0 14 150	Klein Sien .....	12,29	341	28	2621
13 0 14 160	Kurzen Trechow .....	15,67	374	24	2621
13 0 14 170	Lübzín .....	9,37	203	22	2621
13 0 14 180	Moissall .....	10,33	301	29	2621
13 0 14 200	Neuendorf .....	4,79	119	25	2621
13 0 14 210	Penzin .....	6,05	141	23	2621
13 0 14 220	Qualitz .....	9,81	263	27	2621
13 0 14 230	Rosenow .....	6,51	106	16	2621
13 0 14 240	Rühn .....	14,40	622	43	2621
13 0 14 250	Rukieten .....	12,35	263	21	2621
13 0 14 260	Schlemmin .....	9,44	152	16	2621
13 0 14 270	Schwaan, Stadt .....	28,46	5 379	189	2625
13 0 14 280	Selow .....	18,65	577	31	2621
13 0 14 290	Steinhagen .....	5,29	773	146	2621
13 0 14 300	Tarnow .....	15,10	769	51	2621
13 0 14 310	Viezen .....	5,99	104	17	2621
13 0 14 320	Vorbeck .....	15,60	292	19	2621
13 0 14 330	Warnow .....	26,22	844	32	2621
13 0 14 350	Wiendorf .....	18,24	571	31	2621
13 0 14 360	Zepelin .....	.	359	.	2621
13 0 14 370	Zernin .....	12,57	475	38	2621
13 0 14 380	Parkow .....	6,18	230	37	2621
13 0 14 390	Oettelin .....	.	178	.	2621
13 0 14	zusammen ...	480,00	28 162	59	X
13 0 15	Demmin				
	Sitz: Demmin, Stadt				
13 0 15 010	Alt-Tellin .....	24,32	465	19	2031
13 0 15 020	Beestland .....	10,46	135	13	2031
13 0 15 030	Beggerow .....	29,68	752	25	2031
13 0 15 040	Bentzin .....	38,76	1 092	28	2031
13 0 15 050	Borrentin .....	13,55	383	28	2031
13 0 15 060	Daberkow .....	15,40	422	27	2031
13 0 15 070	Demmin, Stadt .....	70,05	15 824	226	2030
13 0 15 080	Düvier .....	26,57	519	20	2031
13 0 15 090	Sarow .....	33,62	967	29	2031
13 0 15 100	Gnevezow .....	17,51	394	23	2031
13 0 15 110	Görmin .....	35,00	1 014	29	2031
13 0 15 130	Hohenbollentin .....	6,29	120	19	2031
13 0 15 140	Hohenbrünzow .....	10,49	325	31	2031
13 0 15 150	Hohenmockow .....	16,36	404	25	2031
13 0 15 160	Jarmen, Stadt .....	21,14	3 407	161	2032
13 0 15 170	Kartlow .....	12,90	270	21	2031
13 0 15 190	Kletzin .....	14,60	519	36	2031
13 0 15 200	Kruckow .....	10,67	360	34	2031
13 0 15 220	Lindenberg .....	13,03	317	24	2031

3 Gemeinden in systematischer Ordnung mit Schlüsselnummer, Fläche, Bevölkerung,  
Bevölkerungsdichte und Postleitzahl am 31.12.1991

Schlüssel- nummer	Land, Reg.-Bezirk, Kreis, Gemeinde	Fläche km 2	Bevölkerung	Ein- wohner je km 2	Post- leitz- zahl
13 0 15 230	Loitz, Stadt .....	34,51	4 584	133	2033
13 0 15 240	Meesiger .....	8,99	275	31	2031
13 0 15 250	Metschow .....	17,03	580	34	2031
13 0 15 270	Neu-Kentzlin .....	11,76	216	18	2031
13 0 15 280	Nossendorf .....	35,10	948	27	2031
13 0 15 300	Plötz .....	9,50	405	43	2031
13 0 15 310	Quitzerow .....	12,67	398	31	2031
13 0 15 320	Sanzkow .....	12,31	283	23	2031
13 0 15 330	Sassen .....	23,75	623	26	2031
13 0 15 340	Schmarsow .....	11,82	306	26	2031
13 0 15 350	Schönfeld .....	16,02	434	27	2031
13 0 15 360	Siedenbrünzow .....	15,36	483	31	2031
13 0 15 370	Sommersdorf .....	8,71	237	27	2031
13 0 15 380	Teusin .....	12,55	184	15	2031
13 0 15 400	Trantow .....	21,47	533	25	2031
13 0 15 410	Tutow .....	6,05	1 338	221	2034
13 0 15 420	Upost .....	6,64	110	17	2031
13 0 15 430	Utzedel .....	13,21	441	33	2031
13 0 15 440	Verchen .....	11,67	445	38	2031
13 0 15 450	Völschow .....	21,68	652	30	2031
13 0 15 460	Vorbein .....	9,84	288	29	2031
13 0 15 480	Warrenzin .....	12,01	228	19	2031
13 0 15 490	Wotenick .....	11,55	369	32	2031
13 0 15 500	Wüstenfelde .....	18,60	401	22	2033
13 0 15	zusammen ...	783,20	42 450	54	X
13 0 16	Gadebusch				
	Sitz: Gadebusch, Stadt				
13 0 16 010	Badow .....	10,16	321	32	2731
13 0 16 040	Bülow .....	11,93	430	36	2731
13 0 16 050	Carlow .....	31,29	1 089	35	2731
13 0 16 060	Dechow .....	19,36	254	13	2731
13 0 16 070	Demern .....	12,05	310	26	2731
13 0 16 080	Dragun .....	20,54	552	27	2731
13 0 16 110	Gadebusch, Stadt .....	47,65	6 680	140	2730
13 0 16 130	Gottesgabe .....	22,25	551	25	2731
13 0 16 140	Groß Molzahn .....	6,38	283	44	2731
13 0 16 150	Groß Rünz .....	8,41	208	25	2731
13 0 16 160	Groß Salitz .....	7,19	182	25	2731
13 0 16 190	Holdorf .....	13,53	327	24	2731
13 0 16 200	Kneese .....	16,16	268	17	2731
13 0 16 210	Köchelstorf b. Rehna .....	13,57	441	32	2731
13 0 16 220	Krembz .....	31,77	727	23	2731
13 0 16 240	Lützwow .....	24,83	1 370	55	2731
13 0 16 250	Mühlen-Eichen .....	23,69	789	33	2731
13 0 16 260	Nesow .....	8,61	247	29	2731
13 0 16 270	Perlin .....	13,44	363	27	2731
13 0 16 280	Pokrent .....	15,64	622	40	2731
13 0 16 290	Rehna, Stadt .....	14,70	2 678	182	2732
13 0 16 300	Renzow .....	9,22	386	42	2731
13 0 16 310	Rieps .....	12,17	308	25	2731
13 0 16 320	Rögnitz .....	11,42	233	20	2731
13 0 16 330	Roggendorf .....	26,34	940	36	2731
13 0 16 360	Schlagsdorf .....	18,33	838	46	2731
13 0 16 400	Thandorf .....	9,05	156	17	2731
13 0 16 410	Utecht .....	11,02	218	20	2731
13 0 16 420	Veelböken .....	32,54	772	24	2731
13 0 16 440	Vitense-Parber .....	13,16	302	23	2731
13 0 16 450	Wedendorf .....	11,29	289	26	2731
13 0 16 460	Löwitz .....	7,82	204	26	2731
13 0 16	zusammen ...	535,51	23 338	44	X
13 0 17	Greifswald				
	Sitz: Greifswald, Stadt				
13 0 17 020	Bandelin .....	16,97	980	58	2201
13 0 17 030	Behrenhoff .....	16,99	413	24	2201
13 0 17 040	Breechen .....	7,14	231	32	2201

3 Gemeinden in systematischer Ordnung mit Schlüsselnummer, Fläche, Bevölkerung, Bevölkerungsdichte und Postleitzahl am 31.12.1991

Schlüssel- nummer	Land, Reg.-Bezirk, Kreis, Gemeinde	Fläche km 2	Bevölkerung	Ein- wohner je km 2	Post- leit- zahl-
13 0 17 050	Brünzow .....	16,14	636	39	2201
13 0 17 060	Dargelin .....	15,64	348	22	2201
13 0 17 070	Dersekow .....	26,15	918	35	2201
13 0 17 080	Diedrichshagen .....	17,28	250	14	2201
13 0 17 100	Gribow .....	8,17	286	35	2201
13 0 17 110	Groß Kiesow .....	47,60	1 465	31	2201
13 0 17 120	Groß Petershagen .....	11,91	223	19	2201
13 0 17 140	Gützkow, Stadt .....	27,22	2 862	105	2202
13 0 17 160	Hanshagen .....	9,65	691	72	2201
13 0 17 170	Hinrichshagen .....	9,98	323	32	2201
13 0 17 180	Kammin .....	7,38	150	20	2201
13 0 17 190	Karlsburg .....	28,58	1 574	55	2201
13 0 17 200	Katzow .....	26,20	571	22	2201
13 0 17 210	Kemnitz .....	19,20	850	44	2201
13 0 17 220	Kölzin .....	14,47	342	24	2201
13 0 17 240	Levenhagen .....	13,17	399	30	2201
13 0 17 260	Loissin .....	15,28	461	30	2201
13 0 17 270	Lubmin .....	13,85	1 482	107	2205
13 0 17 280	Lühmannsdorf .....	5,65	708	125	2201
13 0 17 290	Lüssow .....	8,31	198	24	2201
13 0 17 300	Mesekenhagen .....	25,58	731	29	2201
13 0 17 320	Neu Boltenhagen .....	24,37	676	28	2201
13 0 17 330	Neuenkirchen .....	22,99	1 240	54	2201
13 0 17 360	Ranzin .....	12,32	335	27	2204
13 0 17 370	Rubenow .....	26,35	482	18	2221
13 0 17 400	Wackerow .....	19,81	258	13	2201
13 0 17 410	Weitenhagen .....	20,99	640	30	2201
13 0 17 420	Wrangelsburg .....	14,99	254	17	2201
13 0 17 430	Wusterhusen .....	19,08	1 376	72	2201
13 0 17 440	Züssow .....	17,18	1 517	88	2204
13 0 17	zusammen ...	586,59	23 870	41	X
13 0 18	Grevesmühlen				
	Sitz: Grevesmühlen, Stadt				
13 0 18 020	Bernstorff .....	17,57	328	19	2421
13 0 18 030	Börzow .....	17,44	586	34	2421
13 0 18 050	Boltenhagen, Ostseebad .....	17,99	2 286	127	2422
13 0 18 060	Damshagen .....	17,26	858	50	2421
13 0 18 070	Dassow, Stadt .....	40,97	3 184	78	2424
13 0 18 080	Elmenhorst .....	18,36	796	43	2421
13 0 18 090	Grevesmühlen, Stadt .....	52,03	11 283	217	2420
13 0 18 100	Grieben .....	6,19	189	31	2421
13 0 18 110	Groß Siemz .....	14,68	275	19	2441
13 0 18 120	Groß Walmstorf .....	16,37	464	28	2421
13 0 18 130	Hanshagen .....	12,29	387	31	2421
13 0 18 140	Harkensee .....	7,83	234	30	2421
13 0 18 160	Kalkhorst .....	33,56	1 346	40	2421
13 0 18 170	Klützwitz, Stadt .....	43,97	3 456	79	2425
13 0 18 180	Lockwisch .....	13,91	271	19	2441
13 0 18 190	Lüdersdorf .....	54,20	1 921	35	2442
13 0 18 200	Mallentin .....	13,76	884	64	2421
13 0 18 210	Menzendorf .....	9,78	253	26	2441
13 0 18 220	Moor .....	12,57	291	23	2421
13 0 18 240	Niendorf .....	11,47	279	24	2441
13 0 18 250	Papenhusen .....	13,83	289	21	2421
13 0 18 260	Parin .....	8,60	232	27	2421
13 0 18 270	Plüschow .....	19,83	565	28	2421
13 0 18 280	Pötenitz .....	17,71	386	22	2421
13 0 18 300	Roduchelstorf .....	9,79	245	25	2441
13 0 18 310	Roggenstorf .....	19,88	488	25	2421
13 0 18 320	Rüting .....	14,90	509	34	2421
13 0 18 330	Schönberg, Stadt .....	38,07	4 570	120	2440
13 0 18 340	Selmsdorf .....	36,09	1 465	41	2441
13 0 18 350	Testorf .....	8,33	271	33	2421
13 0 18 360	Testorf-Steinfort .....	15,54	395	25	2421
13 0 18 370	Upahl .....	15,94	713	45	2421
13 0 18 380	Warnow .....	15,94	628	39	2421
13 0 18	zusammen ...	666,65	40 327	60	X

3 Gemeinden in systematischer Ordnung mit Schlüsselnummer, Fläche, Bevölkerung, Bevölkerungsdichte und Postleitzahl am 31.12.1991

Schlüssel- nummer	Land, Reg.-Bezirk, Kreis, Gemeinde	Fläche km 2	Bevölkerung	Ein- wohner je km 2	Post- leitzahl
13 0 19	Grimmen				
	Sitz: Grimmen, Stadt				
13 0 19 010	Bartmannshagen .....	16,78	443	26	2321
13 0 19 020	Behnkendorf .....	19,05	374	20	2321
13 0 19 030	Brandshagen .....	24,03	1 000	42	2321
13 0 19 040	Deyelsdorf .....	29,78	662	22	2321
13 0 19 050	Elmenhorst .....	22,49	792	35	2321
13 0 19 060	Giewitz .....	41,99	899	21	2321
13 0 19 070	Grammendorf .....	35,96	857	24	2321
13 0 19 080	Gransebleth .....	23,36	659	28	2321
13 0 19 090	Griebenow .....	22,20	717	32	2321
13 0 19 100	Grimmen, Stadt .....	30,14	13 806	458	2320
13 0 19 110	Horst .....	29,65	586	20	2321
13 0 19 120	Kandelin .....	24,89	969	39	2321
13 0 19 130	Kirchdorf .....	18,77	356	19	2321
13 0 19 140	Klievenow .....	13,44	388	29	2321
13 0 19 160	Miltzow .....	24,09	1 598	66	2322
13 0 19 170	Neuendorf .....	21,74	551	25	2321
13 0 19 180	Papenhagen .....	20,84	539	26	2321
13 0 19 190	Poggendorf .....	16,20	284	18	2321
13 0 19 200	Rakow .....	33,69	983	29	2321
13 0 19 210	Reinberg .....	25,07	1 393	56	2321
13 0 19 220	Spiltsdorf .....	26,29	647	25	2321
13 0 19 230	Stoltenhagen .....	20,14	522	26	2321
13 0 19 240	Wendisch Baggendorf .....	21,32	466	22	2321
13 0 19 250	Wilmshagen .....	18,58	410	22	2321
13 0 19 260	Wittenhagen .....	46,91	1 479	32	2321
13 0 19 270	Zarrendorf .....	4,64	738	159	2321
13 0 19	zusammen ...	632,04	32 118	51	X
13 0 20	Güstrow				
	Sitz: Güstrow, Stadt				
13 0 20 010	Alt Kätwin .....	17,34	389	22	2601
13 0 20 020	Beilin .....	19,59	345	18	2601
13 0 20 030	Bölkow .....	24,29	744	31	2601
13 0 20 040	Bülöw .....	7,41	190	26	2601
13 0 20 050	Charlottenthal .....	16,40	509	31	2601
13 0 20 060	Diekhof .....	20,34	912	45	2601
13 0 20 070	Dobbin .....	44,84	452	10	2601
13 0 20 090	Gerdshagen .....	17,01	408	24	2601
13 0 20 100	Glasewitz .....	15,55	406	26	2601
13 0 20 110	Groß Ridsenow .....	10,66	201	19	2601
13 0 20 120	Groß Schwiesow .....	12,50	261	21	2601
13 0 20 130	Gülzow .....	28,32	1 027	36	2601
13 0 20 140	Güstrow, Stadt .....	70,84	36 951	522	2600
13 0 20 150	Hohen Sprenz .....	22,43	490	22	2601
13 0 20 160	Hoppenrade .....	28,76	749	26	2601
13 0 20 200	Krakow am See, Stadt .....	51,09	3 404	67	2602
13 0 20 210	Kuchelmiß .....	37,46	783	21	2601
13 0 20 220	Kuhs .....	13,74	366	27	2601
13 0 20 230	Laage, Stadt .....	37,42	6 100	163	2603
13 0 20 240	Lalendorf .....	31,84	1 616	51	2601
13 0 20 250	Langhagen .....	27,17	947	35	2601
13 0 20 260	Llessow .....	18,34	545	30	2601
13 0 20 270	Linstow .....	20,58	171	8	2601
13 0 20 280	Lohmen .....	25,63	546	21	2601
13 0 20 300	Mamerow .....	14,10	437	31	2601
13 0 20 310	Mistorf .....	25,35	734	29	2601
13 0 20 320	Plaaz .....	19,64	596	30	2601
13 0 20 330	Pölitze .....	12,85	291	23	2601
13 0 20 340	Prüzen .....	29,86	729	24	2601
13 0 20 360	Recknitz .....	14,60	250	17	2601
13 0 20 370	Reimershagen .....	32,23	523	16	2601
13 0 20 390	Sabel .....	15,15	272	18	2601
13 0 20 400	Sarmstorf .....	10,84	460	42	2601
13 0 20 440	Lüssow .....	15,77	1 211	77	2601
13 0 20 450	Striesdorf .....	17,75	337	19	2601



3 Gemeinden in systematischer Ordnung mit Schlüsselnummer, Fläche, Bevölkerung,  
Bevölkerungsdichte und Postleitzahl am 31.12.1991

Schlüssel- nummer	Land, Reg.-Bezirk, Kreis, Gemeinde	Fläche km 2	Bevölkerung	Ein- wohner je km 2	Post- leitz- zahl-
13 0 20 460	Vietgest .....	33,38	614	18	2601
13 0 20 470	Wardow .....	40,85	968	24	2601
13 0 20 480	Wattmannshagen .....	32,81	968	30	2601
13 0 20 490	Weitendorf .....	25,52	872	34	2601
13 0 20 500	Zehna .....	25,76	723	28	2601
13 0 20 510	Gutow .....	16,01	541	34	2601
13 0 20	zusammen ...	1 002,02	69 038	69	X
13 0 21	Hagenow				
	Sitz: Hagenow, Stadt				
13 0 21 040	Bandenitz .....	17,36	336	19	2821
13 0 21 050	Bantín .....	14,26	350	25	2824
13 0 21 060	Banzin .....	12,04	363	30	2831
13 0 21 070	Belsch .....	22,46	273	12	2821
13 0 21 080	Bennin .....	14,90	320	21	2831
13 0 21 090	Besitz .....	22,27	443	20	2831
13 0 21 110	Bobzin .....	6,04	319	53	2821
13 0 21 120	Boddin .....	25,19	571	23	2821
13 0 21 130	Boizenburg/ Elbe, Stadt .....	47,25	11 447	242	2830
13 0 21 140	Brahistorf .....	21,95	852	39	2841
13 0 21 150	Bresegard .....	16,57	350	21	2821
13 0 21 170	Camín .....	19,51	415	21	2821
13 0 21 200	Dellien .....	13,69	339	25	2841
13 0 21 210	Dersenow .....	22,51	473	21	2831
13 0 21 220	Dodow .....	6,78	432	64	2821
13 0 21 230	Dreilützow .....	12,34	420	34	2821
13 0 21 240	Drönnewitz .....	18,26	345	19	2821
13 0 21 260	Gallin .....	22,70	463	20	2831
13 0 21 270	Gammelin .....	15,62	327	21	2821
13 0 21 280	Garlitz .....	18,13	501	28	2821
13 0 21 290	Göblow .....	19,43	334	17	2822
13 0 21 310	Gresse .....	21,25	649	31	2831
13 0 21 320	Greven .....	40,00	641	16	2831
13 0 21 330	Groß Krams .....	•	216	•	2821
13 0 21 360	Haar .....	18,52	516	28	2841
13 0 21 370	Hagenow, Stadt .....	67,43	13 811	205	2820
13 0 21 400	Hülseburg .....	9,08	157	17	2821
13 0 21 410	Jessenitz .....	28,56	416	15	2821
13 0 21 420	Kaarßen .....	41,05	909	22	2841
13 0 21 430	Karft .....	7,03	219	31	2821
13 0 21 440	Kirch Jesar .....	18,76	450	24	2821
13 0 21 450	Klein Bengerstorf .....	20,36	332	16	2831
13 0 21 460	Kloddrum .....	9,21	176	19	2831
13 0 21 480	Kogel .....	29,86	521	17	2824
13 0 21 490	Kuhstorf .....	15,02	602	40	2821
13 0 21 500	Lassahn .....	32,38	540	17	2821
13 0 21 510	Lehsen .....	7,75	244	31	2821
13 0 21 520	Luckwitz .....	13,04	256	20	2821
13 0 21 540	Lübtheen, Stadt .....	57,52	4 367	76	2822
13 0 21 560	Lüttow .....	13,33	316	24	2821
13 0 21 570	Melkof .....	15,19	402	26	2841
13 0 21 580	Moraas .....	16,78	396	24	2821
13 0 21 600	Neu Gülze .....	12,97	487	38	2831
13 0 21 610	Neuhaus/ Elbe .....	25,84	2 015	78	2840
13 0 21 620	Neuhof .....	15,74	281	18	2821
13 0 21 640	Hoort .....	22,12	496	22	2821
13 0 21 650	Alt Zachun .....	8,43	310	37	2821
13 0 21 660	Nostorf .....	19,96	304	15	2831
13 0 21 670	Pätow .....	10,66	364	34	2821
13 0 21 680	Parum .....	16,86	331	20	2821
13 0 21 690	Körchow .....	26,00	849	33	2821
13 0 21 700	Picher .....	39,09	737	19	2821
13 0 21 730	Pritzler .....	19,26	625	32	2821
13 0 21 760	Redefin .....	•	607	•	2821
13 0 21 770	Rodenwalde .....	23,99	481	20	2831
13 0 21 810	Schwanheide .....	26,51	753	28	2831
13 0 21 820	Setzin .....	20,60	485	24	2821
13 0 21 830	Stapel .....	48,84	726	15	2841
13 0 21 850	Strohkirchen .....	14,77	292	20	2821
13 0 21 860	Sückau .....	11,06	151	14	2841

3 Gemeinden in systematischer Ordnung mit Schlüsselnummer, Fläche, Bevölkerung, Bevölkerungsdichte und Postleitzahl am 31.12.1991

Schlüssel- nummer	Land, Reg.-Bezirk, Kreis, Gemeinde	Fläche km 2	Bevölkerung	Ein- wohner je km 2	Post- leitzahl-
13 0 21 870	Sumte .....	28,35	480	17	2841
13 0 21 880	Teldau .....	52,05	1 017	20	2841
13 0 21 890	Tessin b. Boizenburg .....	10,26	424	41	2831
13 0 21 900	Tessin b. Wittenburg .....	7,15	212	30	2821
13 0 21 910	Wiebendorf .....	12,41	163	13	2831
13 0 21 920	Toddin .....	11,03	483	44	2821
13 0 21 930	Tripkau .....	37,36	839	22	2841
13 0 21 940	Valluhn .....	10,93	202	18	2821
13 0 21 950	Vellahn .....	11,64	943	81	2831
13 0 21 960	Wittenburg, Stadt .....	46,25	5 565	120	2823
13 0 21 970	Zarrentin, Stadt .....	29,02	2 340	81	2824
13 0 21 980	Warlitz .....	23,70	423	18	2821
13 0 21 990	Waschow .....	7,62	274	36	2821
13 0 21	zusammen ...	1 521,85	69 468	46	X
13 0 22	Ludwigslust				
	Sitz: Ludwigslust, Stadt				
13 0 22 010	Alt-Krenzlin .....	37,57	865	23	2801
13 0 22 020	Balow .....	12,82	344	27	2801
13 0 22 040	Besandten .....	11,64	124	11	2801
13 0 22 050	Blievenstorf .....	.	543	.	2801
13 0 22 080	Brenz .....	.	619	.	2801
13 0 22 090	Bresegard .....	.	265	.	2821
13 0 22 110	Dadow .....	18,91	146	8	2801
13 0 22 130	Dömitz, Stadt .....	30,84	3 180	103	2802
13 0 22 150	Eldena .....	.	1 595	.	2803
13 0 22 160	Eldenburg .....	25,73	279	11	2801
13 0 22 170	Fahrbinde .....	8,59	298	35	2801
13 0 22 190	Glaßin .....	14,57	402	28	2801
13 0 22 200	Göhlen .....	13,83	522	38	2801
13 0 22 210	Göhren .....	22,78	522	23	2801
13 0 22 220	Gorlosen .....	.	444	.	2801
13 0 22 230	Grabow, Stadt .....	47,68	7 905	166	2804
13 0 22 240	Grebs .....	.	438	.	2801
13 0 22 250	Groß Laasch .....	27,21	944	35	2801
13 0 22 270	Heidhof .....	9,35	345	37	2801
13 0 22 300	Karenz .....	.	332	.	2801
13 0 22 310	Karstädt .....	19,70	682	35	2801
13 0 22 340	Kremmin .....	16,86	327	19	2801
13 0 22 350	Keinitz .....	.	124	.	2801
13 0 22 360	Kummer .....	15,09	576	38	2801
13 0 22 370	Lanz .....	59,99	1 002	17	2801
13 0 22 380	Lenzen/ Elbe, Stadt .....	57,27	2 649	46	2805
13 0 22 390	Leussow .....	19,94	329	16	2801
13 0 22 420	Ludwigslust, Stadt .....	48,62	12 777	263	2800
13 0 22 430	Lüblow .....	21,42	664	31	2801
13 0 22 450	Malliß .....	25,17	1 680	67	2806
13 0 22 470	Muchow .....	19,05	438	23	2801
13 0 22 510	Neu Kaliß .....	34,02	2 060	61	2807
13 0 22 530	Neustadt-Glewe, Stadt .....	93,92	7 286	78	2808
13 0 22 550	Niendorf .....	16,92	330	20	2801
13 0 22 560	Polz .....	10,79	457	42	2801
13 0 22 570	Prislich .....	18,39	586	32	2801
13 0 22 580	Rüterberg .....	9,18	144	16	2801
13 0 22 610	Steesow .....	24,40	251	10	2801
13 0 22 630	Tewswos .....	26,33	498	19	2801
13 0 22 640	Vielank .....	38,89	877	23	2801
13 0 22 650	Warlow .....	13,85	510	37	2801
13 0 22 660	Werle .....	10,74	179	17	2801
13 0 22 670	Wöbbelin .....	23,51	901	38	2801
13 0 22 680	Woosmer .....	12,15	371	31	2801
13 0 22 690	Wootz .....	30,30	479	16	2801
13 0 22 710	Zierzow .....	13,32	544	41	2801
13 0 22 720	Milow .....	21,34	370	17	2801
13 0 22 730	Möllenbeck .....	19,20	297	15	2801
13 0 22 740	Mellen .....	12,70	172	14	2801
13 0 22	zusammen ...	1 014,58	57 672	57	X

3 Gemeinden in systematischer Ordnung mit Schlüsselnummer, Fläche, Bevölkerung,  
Bevölkerungsdichte und Postleitzahl am 31.12.1991

Schlüssel- nummer	Land, Reg.-Bezirk, Kreis, Gemeinde	Fläche km 2	Bevölkerung	Ein- wohner je km 2	Post- leitz- zahl
13 0 23	Lübz				
	Sitz: Lübz, Stadt				
13 0 23 020	Barkow .....	13,57	321	24	2861
13 0 23 040	Broock .....	18,14	395	22	2861
13 0 23 060	Diestelow .....	23,46	613	26	2861
13 0 23 070	Dobbertin .....	58,97	1 762	30	2861
13 0 23 080	Gallin .....	19,06	410	22	2861
13 0 23 090	Ganzlin .....	14,85	571	38	2861
13 0 23 100	Gischow .....	16,87	346	21	2861
13 0 23 110	Gnevsdorf .....	18,54	378	20	2861
13 0 23 120	Goldberg, Stadt .....	27,36	4 857	178	2862
13 0 23 130	Granzin .....	22,84	628	27	2861
13 0 23 140	Karbow-Vietlütbe .....	20,66	517	25	2861
13 0 23 150	Karow .....	38,54	1 425	37	2861
13 0 23 180	Kreien .....	24,83	514	21	2861
13 0 23 190	Kritzow .....	25,09	567	23	2861
13 0 23 200	Kuppentin .....	10,54	206	20	2861
13 0 23 210	Langenhagen .....	8,62	180	21	2861
13 0 23 220	Lübz, Stadt .....	31,02	7 657	247	2860
13 0 23 230	Lutheran .....	8,46	320	38	2861
13 0 23 240	Neu Poserin .....	47,55	806	17	2861
13 0 23 250	Passow .....	24,62	824	33	2861
13 0 23 260	Plau, Stadt .....	77,49	6 285	81	2864
13 0 23 270	Plauerhagen .....	16,70	430	26	2861
13 0 23 280	Retzow .....	27,77	366	13	2861
13 0 23 290	Techentin .....	32,74	709	22	2861
13 0 23 300	Wahlstorf .....	12,46	179	14	2861
13 0 23 310	Wendisch Priborn .....	26,76	563	21	2861
13 0 23 320	Wendisch Waren .....	14,03	464	33	2861
13 0 23 330	Werder .....	18,08	574	32	2861
13 0 23	zusammen ...	699,62	32 867	47	x
13 0 24	Malchin				
	Sitz: Malchin, Stadt				
13 0 24 010	Basedow .....	35,41	744	21	2051
13 0 24 020	Bredenfelde .....	8,58	182	21	2041
13 0 24 030	Briggow .....	14,20	358	25	2041
13 0 24 040	Brudersdorf .....	13,10	235	18	2041
13 0 24 050	Dargun, Stadt .....	44,85	4 084	91	2042
13 0 24 060	Duckow .....	14,22	278	20	2041
13 0 24 070	Faulenrost .....	33,75	816	24	2041
13 0 24 080	Gielow .....	23,46	1 502	64	2041
13 0 24 090	Gorschendorf .....	10,66	267	25	2041
13 0 24 100	Grammentin .....	17,27	325	19	2041
13 0 24 110	Grischow .....	17,23	329	19	2041
13 0 24 140	Ivenack .....	22,35	652	29	2041
13 0 24 160	Kummerow .....	55,16	699	13	2041
13 0 24 170	Malchin, Stadt .....	39,43	10 182	258	2040
13 0 24 180	Neukalen, Stadt .....	46,84	2 512	54	2043
13 0 24 190	Remplin .....	44,41	957	22	2051
13 0 24 200	Ritzow .....	21,75	538	25	2041
13 0 24 210	Schwinkendorf .....	14,55	435	30	2041
13 0 24 220	Stavenhagen, Reuterstadt, Stadt .....	40,79	8 713	214	2044
13 0 24 230	Stubbendorf .....	24,71	570	23	2041
13 0 24 240	Wagun .....	17,87	396	22	2041
13 0 24 250	Zarnekow .....	16,57	576	35	2041
13 0 24 260	Zettemin .....	18,79	375	20	2041
13 0 24 270	Jürgenstorf .....	22,36	943	42	2041
13 0 24 280	Gülzow .....	12,00	479	40	2041
13 0 24 290	Kittendorf .....	21,11	448	21	2041
13 0 24	zusammen ...	651,42	37 595	58	x

3 Gemeinden in systematischer Ordnung mit Schlüsselnummer, Fläche, Bevölkerung, Bevölkerungsdichte und Postleitzahl am 31.12.1991

Schlüssel- nummer	Land, Reg.-Bezirk, Kreis, Gemeinde	Fläche km 2	Bevölkerung	Ein- wohner je km 2	Post- leitz- zahl
13 0 25	Neubrandenburg				
	Sitz: Neubrandenburg, Stadt				
13 0 25 010	Beseritz .....	11,10	144	13	2001
13 0 25 020	Blankenhof .....	17,85	584	33	2001
13 0 25 030	Brohm .....	19,50	394	20	2001
13 0 25 040	Brunn .....	47,68	1 125	24	2001
13 0 25 050	Burg Stargard, Stadt .....	41,10	3 720	91	2002
13 0 25 060	Cammin .....	14,86	289	19	2001
13 0 25 080	Cölpin .....	15,00	999	67	2001
13 0 25 100	Dewitz .....	14,52	427	29	2001
13 0 25 110	Eichhorst .....	16,84	321	19	2001
13 0 25 120	Friedland, Stadt .....	53,93	8 093	150	2003
13 0 25 140	Genzkow .....	9,08	182	20	2001
13 0 25 150	Glienke .....	6,68	155	23	2001
13 0 25 170	Groß-Nemerow .....	21,00	874	42	2001
13 0 25 180	Holldorf .....	15,69	379	24	2001
13 0 25 200	Jatzke .....	11,47	273	24	2001
13 0 25 210	Kotelow .....	35,58	971	27	2001
13 0 25 250	Neddemin .....	12,53	305	24	2001
13 0 25 270	Neuenkirchen .....	23,08	550	24	2001
13 0 25 280	Neverin .....	13,28	637	48	2001
13 0 25 300	Pragsdorf .....	14,32	606	42	2001
13 0 25 330	Sadelkow .....	12,01	240	20	2001
13 0 25 340	Salow .....	29,05	682	23	2001
13 0 25 360	Schwanbeck .....	24,22	430	18	2001
13 0 25 370	Schwichtenberg .....	25,57	506	20	2001
13 0 25 380	Sponholz .....	11,20	264	24	2001
13 0 25 390	Teschendorf .....	20,58	417	20	2001
13 0 25 400	Trollenhagen .....	17,81	339	19	2001
13 0 25 410	Warlin .....	15,76	309	20	2001
13 0 25 420	Wittenborn .....	32,56	297	9	2151
13 0 25 430	Woggersin .....	6,44	74	11	2001
13 0 25 440	Wulkenzin .....	21,54	690	32	2001
13 0 25 450	Zirzow .....	9,33	301	32	2001
13 0 25 460	Staven .....	14,67	623	42	2001
13 0 25	zusammen ...	655,83	26 200	40	X
13 0 26	Neustrelitz				
	Sitz: Neustrelitz, Stadt				
13 0 26 030	Blankensee .....	33,13	1 240	37	2081
13 0 26 040	Blumenholz .....	37,32	751	20	2081
13 0 26 080	Carpin .....	39,77	583	15	2081
13 0 26 100	Conow .....	20,66	532	26	2081
13 0 26 110	Dabelow .....	20,50	188	9	2081
13 0 26 120	Diemitz .....	17,77	188	11	2081
13 0 26 130	Dolgen .....	67,52	926	14	2081
13 0 26 140	Feldberg, Stadt .....	41,78	2 843	68	2082
13 0 26 150	Fürstensee .....	26,98	268	10	2081
13 0 26 160	Godendorf .....	13,80	194	14	2081
13 0 26 210	Grünow .....	23,17	338	15	2081
13 0 26 220	Hohenzieritz .....	20,17	562	28	2081
13 0 26 230	Klein Trebbow .....	21,23	202	10	2081
13 0 26 240	Klein Vielen .....	45,38	630	14	2081
13 0 26 250	Kratzeburg .....	54,66	508	9	2081
13 0 26 280	Lärz .....	43,07	642	15	2081
13 0 26 310	Lichtenberg .....	36,55	596	16	2081
13 0 26 320	Lüttenhagen .....	33,55	329	10	2081
13 0 26 330	Mirow, Stadt .....	66,26	4 242	64	2083
13 0 26 340	Möllenbeck .....	36,20	863	24	2081
13 0 26 360	Neustrelitz, Stadt .....	90,94	25 532	281	2080
13 0 26 370	Priepert .....	"	170	"	2081
13 0 26 390	Rechlin .....	77,33	2 338	30	2085
13 0 26 400	Rödlin-Thurow .....	44,51	566	13	2081
13 0 26 410	Roggentin .....	72,25	753	10	2081
13 0 26 430	Schwarz .....	26,29	504	19	2081
13 0 26 440	Strasen .....	"	393	"	2081
13 0 26 480	Userin .....	45,83	624	14	2081

3 Gemeinden in systematischer Ordnung mit Schlüsselnummer, Fläche, Bevölkerung,  
Bevölkerungsdichte und Postleitzahl am 31.12.1991

Schlüssel- nummer	Land, Reg.-Bezirk, Kreis, Gemeinde	Fläche km 2	Bevölkerung	Ein- wohner je km 2	Post- leitzahl
13 0 26 500	Watzkendorf .....	6,18	232	38	2081
13 0 26 510	Wesenberg, Stadt .....	68,58	3 098	45	2084
13 0 26 520	Wokuhl .....	25,62	398	16	2081
13 0 26 540	Wustrow .....	42,93	729	17	2081
13 0 26	zusammen ...	1 199,93	51 962	43	X
13 0 27	Parchim				
	Sitz: Parchim, Stadt				
13 0 27 010	Damm .....	17,92	433	24	2851
13 0 27 020	Domsühl .....	28,86	892	31	2851
13 0 27 050	Friedrichsruhe .....	25,01	790	32	2851
13 0 27 060	Grebbin .....	24,72	663	27	2851
13 0 27 070	Groß Godems .....	15,22	340	22	2851
13 0 27 080	Groß Niendorf .....	15,76	273	17	2851
13 0 27 090	Herzberg .....	21,75	537	25	2851
13 0 27 100	Herzfeld .....	12,35	325	26	2851
13 0 27 110	Karrenzin .....	14,03	413	29	2851
13 0 27 120	Klinken .....	14,93	378	25	2851
13 0 27 130	Marnitz .....	30,95	1 001	32	2851
13 0 27 140	Matzlow-Garwitz .....	18,46	604	33	2851
13 0 27 150	Mestlin .....	32,56	1 151	35	2851
13 0 27 180	Parchim, Stadt .....	106,61	22 349	210	2850
13 0 27 190	Raduhn .....	13,25	502	38	2851
13 0 27 210	Rom .....	15,32	581	38	2851
13 0 27 220	Severin .....	11,16	240	22	2851
13 0 27 230	Siggelkow .....	54,76	1 050	19	2851
13 0 27 240	Spornitz .....	48,79	1 553	32	2851
13 0 27 250	Stolpe .....	20,59	385	19	2851
13 0 27 260	Stralendorf .....	18,27	293	16	2851
13 0 27 270	Suckow .....	27,19	782	29	2851
13 0 27 280	Tessenow .....	35,97	686	19	2851
13 0 27 290	Ziegenderf .....	29,36	748	25	2851
13 0 27 300	Zölkow .....	22,96	643	28	2851
13 0 27	zusammen ...	676,75	37 612	56	X
13 0 28	Pasewalk				
	Sitz: Pasewalk, Stadt				
13 0 28 010	Bagemühl .....	10,48	206	20	2101
13 0 28 030	Belling .....	10,09	547	54	2101
13 0 28 040	Bergholz .....	21,69	446	21	2101
13 0 28 050	Bismark .....	22,34	374	17	2101
13 0 28 060	Blankensee .....	15,37	403	26	2101
13 0 28 070	Boock .....	12,87	612	48	2101
13 0 28 080	Brietzig .....	10,47	260	25	2101
13 0 28 100	Brüssow, Stadt .....	37,13	1 679	45	2102
13 0 28 110	Damerow .....	7,82	216	28	2101
13 0 28 120	Fahrenwalde .....	26,10	426	16	2101
13 0 28 130	Glashütte .....	17,21	76	4	2101
13 0 28 140	Glasow .....	15,44	276	18	2101
13 0 28 150	Grambow .....	34,87	1 166	33	2101
13 0 28 170	Grünberg .....	21,73	390	18	2101
13 0 28 180	Grünz .....	17,18	286	17	2101
13 0 28 190	Jatznick .....	23,24	1 819	78	2101
13 0 28 200	Koblentz .....	22,99	315	14	2101
13 0 28 210	Krackow .....	34,37	722	21	2101
13 0 28 220	Krugsdorf .....	8,33	341	41	2101
13 0 28 240	Lebehn .....	9,68	190	20	2101
13 0 28 250	Löcknitz .....	22,70	3 636	160	2103
13 0 28 260	Marienthal .....	23,65	357	15	2101
13 0 28 270	Mewegen .....	7,30	320	44	2101
13 0 28 280	Nadrensee .....	20,71	499	24	2101
13 0 28 290	Nechlin .....	7,11	202	28	2101
13 0 28 300	Nieden .....	6,49	231	36	2101
13 0 28 310	Pampow .....	18,82	381	20	2101
13 0 28 320	Papendorf .....	10,50	348	33	2101
13 0 28 330	Pasewalk, Stadt .....	54,98	15 189	276	2100
13 0 28 340	Penkun, Stadt .....	29,16	1 350	46	2105

3 Gemeinden in systematischer Ordnung mit Schlüsselnummer, Fläche, Bevölkerung,  
Bevölkerungsdichte und Postleitzahl am 31.12.1991

Schlüssel- nummer	Land, Reg.-Bezirk, Kreis, Gemeinde	Fläche km 2	Bevölkerung	Ein- wohner je km 2	Post- leitz- zahl-
13 0 28 350	Plöwen .....	15,06	345	23	2101
13 0 28 360	Polzow .....	8,53	261	31	2101
13 0 28 370	Ramin .....	24,61	422	17	2101
13 0 28 380	Rollwitz .....	17,34	640	37	2101
13 0 28 390	Rossow .....	23,09	564	24	2101
13 0 28 400	Rothenklempenow .....	33,57	411	12	2101
13 0 28 420	Schönwalde .....	20,95	564	27	2101
13 0 28 430	Sommersdorf .....	12,41	265	21	2101
13 0 28 440	Storkow .....	7,17	200	28	2101
13 0 28 460	Viereck .....	31,09	1 762	57	2101
13 0 28 470	Woddow .....	12,61	174	14	2101
13 0 28 480	Wollin b. Penkun .....	12,71	310	24	2105
13 0 28 490	Wollschow .....	19,07	392	21	2101
13 0 28 500	Zerrenthin .....	14,30	521	36	2101
13 0 28 510	Züsedom .....	10,35	339	33	2101
13 0 28	zusammen ...	843,68	40 433	48	X
13 0 29	Ribnitz-Damgarten				
	Sitz: Ribnitz-Damgarten, Stadt				
13 0 29 010	Ahrenshagen .....	30,42	1 101	36	2591
13 0 29 020	Ahrenshoop, Ostseebad .....	5,22	867	166	2593
13 0 29 030	Allerstorf .....	21,25	506	24	2591
13 0 29 040	Bad Sülze, Stadt .....	26,35	2 624	100	2594
13 0 29 050	Bartelshagen II b. Barth .....	13,61	532	39	2591
13 0 29 060	Bartelshagen I b. Ribnitz-Damgarten .....	18,57	758	41	2591
13 0 29 070	Barth, Stadt .....	40,65	11 112	273	2380
13 0 29 090	Böhlendorf .....	16,59	323	19	2591
13 0 29 100	Born a. Darß .....	60,11	1 238	21	2382
13 0 29 110	Breesen .....	13,49	280	21	2591
13 0 29 130	Brünkendorf .....	11,16	230	21	2591
13 0 29 140	Carlsruhe .....	11,89	181	15	2591
13 0 29 170	Daskow .....	27,59	1 111	40	2591
13 0 29 180	Dettmannsdorf .....	31,54	1 105	35	2591
13 0 29 190	Dierhagen, Ostseebad .....	16,42	1 553	95	2591
13 0 29 200	Divitz .....	14,82	238	16	2591
13 0 29 210	Dudendorf .....	12,91	231	18	2591
13 0 29 220	Eixen .....	19,33	429	22	2591
13 0 29 230	Fuhlendorf .....	17,06	864	51	2381
13 0 29 240	Gresenhorst .....	26,24	951	36	2591
13 0 29 270	Kavelsdorf .....	22,73	316	14	2591
13 0 29 280	Kenz .....	9,13	330	36	2591
13 0 29 290	Klockenhagen .....	20,91	782	37	2591
13 0 29 310	Küstrow .....	8,10	210	26	2591
13 0 29 320	Kuhlrade .....	9,86	317	32	2591
13 0 29 330	Langendamm .....	9,58	280	29	2591
13 0 29 340	Langsdorf .....	9,83	207	21	2591
13 0 29 350	Lüdershagen .....	13,93	622	45	2591
13 0 29 360	Marlow, Stadt .....	21,32	2 052	96	2597
13 0 29 380	Petersdorf .....	10,02	269	27	2591
13 0 29 390	Prerow a. Darß, Ostseebad .....	11,16	1 847	166	2383
13 0 29 400	Pruchten .....	8,16	659	81	2381
13 0 29 410	Ravenhorst .....	14,35	260	18	2591
13 0 29 420	Löbnitz .....	21,66	936	43	2591
13 0 29 430	Ribnitz-Damgarten, Stadt .....	91,69	16 822	183	2590
13 0 29 440	Saal .....	34,85	1 634	47	2591
13 0 29 460	Schlemmin .....	21,83	369	17	2591
13 0 29 470	Schulenberg .....	19,53	374	19	2591
13 0 29 480	Semlow .....	34,44	1 129	33	2591
13 0 29 490	Spoldershagen .....	13,06	267	20	2591
13 0 29 510	Trinwillershagen .....	34,20	1 632	48	2591
13 0 29 530	Wieck a. Darß .....	8,90	801	90	2381
13 0 29 540	Wustrow, Ostseebad .....	6,88	1 517	220	2598
13 0 29 550	Zingst a. Darß, Ostseebad .....	50,32	3 185	63	2385
13 0 29	zusammen ...	941,66	63 051	67	X

3 Gemeinden in systematischer Ordnung mit Schlüsselnummer, Fläche, Bevölkerung, Bevölkerungsdichte und Postleitzahl am 31.12.1991

Schlüssel- nummer	Land, Reg.-Bezirk, Kreis, Gemeinde	Fläche km 2	Bevölkerung	Ein- wohner je km 2	Post- leitz- zahl-
13 0 30	Röbel/ Müritz				
	Sitz: Röbel/ Müritz, Stadt				
13 0 30 010	Altenhof .....	16,58	455	27	2071
13 0 30 020	Bollewick .....	12,73	391	31	2071
13 0 30 030	Buchholz .....	15,17	186	12	2071
13 0 30 040	Bütow .....	26,30	574	22	2071
13 0 30 050	Fincken .....	21,84	478	22	2071
13 0 30 060	Göhren-Lebbin .....	32,75	536	16	2071
13 0 30 070	Gotthun .....	10,00	262	26	2071
13 0 30 080	Grabow-Below .....	13,56	148	11	2071
13 0 30 090	Groß Kelle .....	6,69	135	20	2071
13 0 30 100	Grüssow .....	6,64	137	21	2071
13 0 30 110	Jaebetz .....	13,02	199	15	2071
13 0 30 120	Kams .....	13,95	284	20	2071
13 0 30 140	Kieve .....	15,30	190	12	2071
13 0 30 160	Kogel .....	9,61	446	46	2071
13 0 30 170	Leizen .....	11,00	251	23	2071
13 0 30 180	Lexow .....	8,43	169	20	2071
13 0 30 190	Ludorf .....	48,38	412	9	2071
13 0 30 200	Massow .....	17,43	300	17	2071
13 0 30 210	Melz .....	17,94	304	17	2071
13 0 30 220	Minzow .....	16,75	262	16	2071
13 0 30 230	Penkow .....	9,27	293	32	2071
13 0 30 250	Priborn .....	15,32	542	35	2071
13 0 30 260	Röbel/ Müritz, Stadt .....	30,14	6 594	219	2070
13 0 30 280	Rogeez .....	9,06	258	28	2071
13 0 30 290	Satow .....	17,02	208	12	2071
13 0 30 300	Sietow .....	19,03	526	28	2071
13 0 30 310	Stuer .....	21,67	428	20	2071
13 0 30 320	Vipperow .....	20,16	467	23	2071
13 0 30 330	Walow .....	11,39	372	33	2071
13 0 30 350	Wredenhagen .....	28,09	588	21	2071
13 0 30 360	Zepkow .....	12,59	244	19	2071
13 0 30 380	Zislow .....	15,84	129	8	2071
13 0 30	zusammen ...	543,65	16 768	31	X
13 0 31	Rostock				
	Sitz: Rostock, Stadt				
13 0 31 010	Bentwisch .....	14,74	1 246	85	2551
13 0 31 020	Blankenhagen .....	9,09	740	81	2551
13 0 31 030	Broderstorf .....	20,56	1 315	64	2551
13 0 31 050	Cammin .....	32,15	1 013	32	2551
13 0 31 060	Damm .....	16,52	400	24	2555
13 0 31 070	Dummerstorf .....	35,06	2 378	68	2555
13 0 31 080	Elmenhorst .....	11,98	1 164	97	2520
13 0 31 090	Gelbensande .....	34,04	2 301	68	2551
13 0 31 100	Gnewitz .....	10,14	210	21	2551
13 0 31 110	Graal-Müritz, Seeheilbad .....	8,35	4 029	483	2553
13 0 31 120	Grammow .....	16,21	235	14	2551
13 0 31 130	Groß Lüsewitz .....	10,56	1 048	99	2551
13 0 31 150	Gubkow .....	9,39	271	29	2551
13 0 31 160	Kavelstorf .....	20,41	1 044	51	2555
13 0 31 170	Kessin .....	10,98	450	41	2551
13 0 31 180	Klein Kussewitz .....	14,46	516	36	2551
13 0 31 190	Kowalz .....	8,30	159	19	2551
13 0 31 200	Kritzmow .....	14,81	1 315	89	2551
13 0 31 210	Lambrechtshagen .....	13,51	1 054	78	2551
13 0 31 220	Lieblingshof .....	17,70	429	24	2551
13 0 31 230	Mandelshagen .....	16,16	194	12	2551
13 0 31 240	Mönchshagen .....	10,58	574	54	2551
13 0 31 250	Niekrenz .....	17,28	273	16	2556
13 0 31 260	Nustrow .....	6,94	184	27	2551
13 0 31 270	Papendorf .....	22,58	1 085	48	2551
13 0 31 280	Pölchow .....	12,73	477	37	2551
13 0 31 290	Poppendorf .....	14,03	261	19	2551
13 0 31 310	Prissannewitz .....	19,20	587	31	2555
13 0 31 320	Reppelin .....	13,04	289	22	2556

3 Gemeinden in systematischer Ordnung mit Schlüsselnummer, Fläche, Bevölkerung,  
Bevölkerungsdichte und Postleitzahl am 31.12.1991

Schlüssel- nummer	Land, Reg.-Bezirk, Kreis, Gemeinde	Fläche km 2	Bevölkerung	Ein- wohner je km 2	Post- leitz- zahl-
13 0 31 330	Rövershagen .....	20,55	1 455	71	2551
13 0 31 340	Roggentin .....	9,57	516	54	2551
13 0 31 350	Sanitz .....	32,11	2 582	80	2556
13 0 31 370	Selpin .....	42,08	921	22	2557
13 0 31 390	Stäbelow .....	14,98	543	36	2551
13 0 31 400	Steinfeld .....	13,50	291	22	2551
13 0 31 410	Stubbendorf .....	9,65	127	13	2551
13 0 31 420	Tessin, Stadt .....	15,43	3 912	254	2557
13 0 31 430	Theikow .....	17,36	389	22	2551
13 0 31 440	Thulendorf .....	10,69	404	38	2551
13 0 31 480	Zarnewanz .....	15,31	372	24	2551
13 0 31 490	Ziesendorf .....	26,42	730	28	2551
13 0 31	zusammen ...	689,15	37 483	54	X
13 0 32	Rügen				
	Sitz: Bergen/ Rügen, Stadt				
13 0 32 010	Altefähr .....	20,56	1 086	53	2331
13 0 32 020	Altenkirchen .....	22,41	1 368	61	2332
13 0 32 040	Baabe, Ostseebad .....	1,46	777	532	2334
13 0 32 050	Bergen/ Rügen, Stadt .....	41,78	18 829	451	2330
13 0 32 060	Binz, Ostseebad .....	25,13	6 653	265	2337
13 0 32 080	Breege .....	15,98	851	53	2338
13 0 32 090	Buschvitz .....	10,14	198	20	2331
13 0 32 100	Dranske .....	20,57	3 464	168	2339
13 0 32 110	Dreschvitz .....	22,51	735	33	2331
13 0 32 120	Gager .....	8,69	411	47	2331
13 0 32 130	Garz/ Rügen, Stadt .....	18,78	1 892	101	2342
13 0 32 140	Gingst .....	21,66	1 684	78	2343
13 0 32 150	Glowe .....	22,13	987	45	2344
13 0 32 160	Göhren, Ostseebad .....	9,59	1 459	152	2345
13 0 32 170	Groß Schoritz .....	7,69	209	27	2331
13 0 32 180	Gustow .....	28,22	654	23	2331
13 0 32 190	Hiddensee .....	18,88	1 285	68	2346
13 0 32 210	Karnitz .....	15,21	210	14	2331
13 0 32 220	Kasnevitz .....	26,11	677	26	2331
13 0 32 230	Kluis .....	21,40	320	15	2331
13 0 32 240	Lancken-Granitz .....	13,78	354	26	2331
13 0 32 250	Lietzow .....	8,40	346	41	2331
13 0 32 260	Lohme .....	13,70	673	49	2331
13 0 32 270	Middelhagen .....	9,30	501	54	2331
13 0 32 280	Neuenkirchen .....	22,86	522	23	2331
13 0 32 290	Parchtitz .....	25,05	740	30	2331
13 0 32 300	Patzig .....	8,05	425	53	2331
13 0 32 310	Poseritz .....	40,17	1 305	32	2331
13 0 32 320	Putbus, Stadt .....	40,34	4 419	110	2353
13 0 32 330	Putgarten .....	12,68	325	26	2331
13 0 32 340	Ralswiek .....	16,52	546	33	2331
13 0 32 350	Rambin .....	31,43	981	31	2331
13 0 32 360	Rappin .....	29,07	477	16	2331
13 0 32 370	Sagard .....	27,93	3 717	133	2354
13 0 32 380	Samtens .....	32,44	2 422	75	2365
13 0 32 390	Saßnitz, Stadt .....	45,94	12 831	279	2355
13 0 32 400	Schaprode .....	19,65	639	33	2331
13 0 32 410	Sehlen .....	20,58	672	33	2331
13 0 32 420	Sellin, Ostseebad .....	14,33	2 840	198	2356
13 0 32 430	Thesenvitz .....	9,65	291	30	2331
13 0 32 440	Thießow .....	2,31	422	183	2357
13 0 32 450	Trent .....	35,39	1 040	29	2331
13 0 32 460	Ummanz (Insel) .....	41,83	751	18	2331
13 0 32 470	Wiek .....	25,51	1 405	55	2362
13 0 32 480	Zirkow .....	25,61	675	26	2331
13 0 32 490	Zudar .....	21,84	546	25	2331
13 0 32	zusammen ...	973,26	83 614	86	X



3 Gemeinden in systematischer Ordnung mit Schlüsselnummer, Fläche, Bevölkerung,  
Bevölkerungsdichte und Postleitzahl am 31.12.1991

Schlüssel- nummer	Land, Reg.-Bezirk, Kreis, Gemeinde	Fläche km 2	Bevölkerung	Ein- wohner je km 2	Post- leitzahl-
13 0 33	Schwerin				
	Sitz: Schwerin, Stadt				
13 0 33 010	Alt Meteln .....	16,49	708	43	2711
13 0 33 020	Banzkow .....	33,98	1 618	48	2711
13 0 33 030	Barnin .....	16,96	357	21	2711
13 0 33 040	Böken .....	6,58	222	34	2711
13 0 33 050	Brüsewitz .....	29,88	1 529	51	2711
13 0 33 060	Bülow .....	23,84	372	16	2711
13 0 33 070	Cams .....	20,82	588	28	2711
13 0 33 080	Cramonshagen .....	10,12	377	37	2711
13 0 33 090	Crivitz, Stadt .....	31,98	4 428	138	2712
13 0 33 100	Dalberg-Wendelstorf .....	9,50	393	41	2711
13 0 33 110	Demmen .....	46,78	1 861	40	2711
13 0 33 130	Dümmen .....	21,43	617	29	2711
13 0 33 140	Gädebehn .....	26,43	236	9	2711
13 0 33 150	Gneven .....	10,28	136	13	2711
13 0 33 160	Godern .....	4,55	163	36	2711
13 0 33 170	Göhren .....	20,02	254	13	2711
13 0 33 190	Goldenstädt .....	24,02	617	26	2711
13 0 33 200	Grambow .....	19,80	495	25	2711
13 0 33 230	Holthusen .....	20,57	606	29	2711
13 0 33 260	Klein Rogahn .....	10,99	575	52	2711
13 0 33 270	Klein Trebbow .....	25,41	525	21	2711
13 0 33 310	Langen Brütz .....	15,45	332	21	2711
13 0 33 320	Leezen .....	26,25	1 380	53	2711
13 0 33 340	Lübesse .....	14,22	397	28	2711
13 0 33 350	Lübstorf .....	43,64	1 135	26	2711
13 0 33 390	Pampow .....	10,91	1 001	92	2711
13 0 33 410	Pingelshagen .....	2,07	162	78	2711
13 0 33 420	Pinnow .....	14,18	484	34	2711
13 0 33 430	Plate .....	22,14	1 871	85	2713
13 0 33 450	Raben Steinfeld .....	9,61	689	72	2711
13 0 33 470	Rastow .....	43,08	1 464	34	2711
13 0 33 480	Retgendorf .....	12,03	302	25	2711
13 0 33 490	Rubow .....	22,77	661	29	2711
13 0 33 520	Ruthenbeck .....	9,65	263	27	2711
13 0 33 530	Schossin .....	11,41	232	20	2711
13 0 33 540	Seehof .....	4,42	368	83	2711
13 0 33 550	Stralendorf .....	12,02	795	66	2711
13 0 33 560	Sülstorf .....	18,64	717	38	2711
13 0 33 580	Sukow .....	21,34	920	43	2711
13 0 33 590	Tramm .....	21,90	643	29	2711
13 0 33 600	Uelitz .....	15,04	381	25	2711
13 0 33 630	Warsow .....	14,89	518	35	2711
13 0 33 640	Wessin .....	17,07	511	30	2711
13 0 33 650	Wittenförden .....	12,22	998	82	2711
13 0 33 670	Zapel, Dorf .....	11,57	367	32	2711
13 0 33 680	Zickhusen .....	12,45	347	28	2711
13 0 33 700	Zülów .....	7,13	146	20	2711
13 0 33	zusammen ...	856,53	33 761	39	X
13 0 34	Sternberg				
	Sitz: Sternberg, Stadt				
13 0 34 010	Bibow .....	14,28	228	16	2721
13 0 34 020	Blankenberg .....	21,37	488	23	2721
13 0 34 030	Borkow .....	28,13	583	21	2721
13 0 34 040	Brüel, Stadt .....	27,30	3 374	124	2722
13 0 34 050	Dabel .....	24,64	1 968	80	2724
13 0 34 070	Groß Görnow .....	15,22	225	15	2721
13 0 34 080	Groß Labenz .....	16,27	372	23	2721
13 0 34 100	Hohen Pritz .....	23,77	426	18	2721
13 0 34 120	Jesendorf .....	21,20	480	23	2721
13 0 34 140	Kobrow .....	37,59	645	17	2721
13 0 34 150	Kuhlen .....	26,19	633	24	2721
13 0 34 170	Langen Jarchow .....	10,67	226	21	2721
13 0 34 200	Mustin .....	26,08	508	19	2721
13 0 34 220	Pastin .....	17,63	304	17	2721

3 Gemeinden in systematischer Ordnung mit Schlüsselnummer, Fläche, Bevölkerung, Bevölkerungsdichte und Postleitzahl am 31.12.1991

Schlüssel- nummer	Land, Reg.-Bezirk, Kreis, Gemeinde	Fläche km 2	Bevölkerung	Ein- wohner je km 2	Post- leitz- zahl-
13 0 34 230	Sternberg, Stadt .....	34,69	5 046	145	2720
13 0 34 250	Ventschow .....	22,38	1 054	47	2721
13 0 34 260	Warin, Stadt .....	27,95	3 642	130	2723
13 0 34 270	Weitendorf b. Brüel .....	41,93	472	11	2721
13 0 34 280	Wendorf .....	23,41	494	21	2721
13 0 34 290	Witzin .....	18,73	588	31	2721
13 0 34 300	Zahrensdorf .....	14,03	389	28	2721
13 0 34	zusammen ...	493,46	22 145	45	X
13 0 35	Stralsund				
	Sitz: Stralsund, Stadt				
13 0 35 010	Altenhagen .....	18,46	281	15	2305
13 0 35 020	Altenpleen .....	20,05	921	46	2301
13 0 35 030	Buchholz .....	24,66	319	13	2302
13 0 35 040	Drechow .....	15,51	337	22	2301
13 0 35 050	Franzburg, Stadt .....	15,17	2 238	148	2302
13 0 35 060	Gremersdorf .....	25,33	636	25	2301
13 0 35 070	Groß Kordshagen .....	16,09	476	30	2301
13 0 35 080	Groß Mohrdorf .....	41,55	695	17	2301
13 0 35 100	Hugoldsdorf .....	14,16	225	16	2301
13 0 35 110	Jakobsdorf .....	17,67	541	31	2301
13 0 35 120	Karnin .....	12,42	268	22	2301
13 0 35 130	Klausdorf .....	11,16	432	39	2301
13 0 35 140	Kramerhof .....	17,93	665	37	2301
13 0 35 150	Kummerow .....	11,55	431	37	2301
13 0 35 160	Lüssow .....	18,87	524	28	2301
13 0 35 170	Millienhagen .....	13,62	264	19	2303
13 0 35 180	Neu Bartelsdshagen .....	17,35	436	25	2301
13 0 35 190	Niepars .....	35,89	1 796	50	2301
13 0 35 200	Oebelitz .....	11,87	187	16	2301
13 0 35 210	Pantelitz .....	14,41	660	46	2301
13 0 35 220	Preetz .....	14,14	475	34	2301
13 0 35 230	Prohn .....	16,07	1 106	69	2301
13 0 35 240	Richtenberg, Stadt .....	15,62	1 835	117	2303
13 0 35 250	Schuenhagen .....	22,07	92	4	2305
13 0 35 260	Siemersdorf .....	18,78	561	30	2301
13 0 35 270	Steinhagen .....	33,53	1 207	36	2301
13 0 35 280	Tribsees, Stadt .....	35,97	3 110	86	2304
13 0 35 290	Velgast .....	30,89	2 160	70	2305
13 0 35 300	Weitenhagen .....	16,96	301	18	2301
13 0 35 310	Wendorf .....	15,68	352	22	2301
13 0 35	zusammen ...	593,43	23 531	40	X
13 0 36	Strasburg				
	Sitz: Strasburg, Stadt				
13 0 36 030	Ballin .....	19,42	514	26	2151
13 0 36 050	Blumenhagen .....	9,28	465	50	2151
13 0 36 060	Bredenfelde .....	10,98	274	25	2151
13 0 36 070	Fahrenholz .....	9,03	188	21	2151
13 0 36 080	Gehren .....	10,95	179	16	2151
13 0 36 090	Göhren .....	11,78	215	18	2151
13 0 36 110	Grauenhagen .....	9,14	178	19	2151
13 0 36 120	Groß-Daberkow .....	9,90	118	12	2151
13 0 36 130	Groß-Luckow .....	8,84	354	40	2151
13 0 36 140	Groß-Miltzow .....	36,38	1 387	38	2151
13 0 36 160	Güterberg .....	8,15	189	23	2151
13 0 36 170	Helpt .....	11,17	291	26	2151
13 0 36 190	Hinrichshagen .....	18,91	322	17	2151
13 0 36 210	Jagow .....	28,93	618	21	2151
13 0 36 220	Klein Luckow .....	19,40	309	16	2151
13 0 36 230	Kreckow .....	12,14	220	18	2151
13 0 36 240	Kublank .....	13,48	375	28	2151
13 0 36 250	Lemmersdorf .....	24,24	673	28	2151
13 0 36 260	Leppin .....	22,39	582	26	2151
13 0 36 280	Lübbenow .....	8,90	400	45	2151
13 0 36 300	Mildenitz .....	20,31	474	23	2151
13 0 36 310	Milow .....	10,73	218	20	2151

3 Gemeinden in systematischer Ordnung mit Schlüsselnummer, Fläche, Bevölkerung,  
Bevölkerungsdichte und Postleitzahl am 31.12.1991

Schlüssel- nummer	Land, Reg.-Bezirk, Kreis, Gemeinde	Fläche km 2	Bevölkerung	Ein- wohner je km 2	Post- leitz- zahl
13 0 36 320	Neetzka .....	13,35	289	22	2151
13 0 36 330	Neuensund .....	11,98	174	15	2151
13 0 36 340	Neu-Käbelich .....	6,21	121	19	2151
13 0 36 350	Pasenow .....	10,35	207	20	2151
13 0 36 360	Petersdorf .....	7,79	172	22	2151
13 0 36 380	Rehberg .....	14,90	258	17	2151
13 0 36 400	Schönbeck .....	24,33	537	22	2151
13 0 36 410	Schönhausen .....	18,74	395	21	2151
13 0 36 420	Strasburg, Stadt .....	63,90	7 348	115	2150
13 0 36 430	Trebenow .....	32,04	801	25	2151
13 0 36 450	Voigtsdorf .....	7,62	178	23	2151
13 0 36 460	Wilsickow .....	11,13	244	22	2151
13 0 36 470	Wismar .....	11,71	229	20	2151
13 0 36 480	Woldegk, Stadt .....	37,97	3 592	95	2152
13 0 36 490	Wolfshagen .....	14,22	338	24	2151
13 0 36	zusammen ...	620,69	23 426	38	X
13 0 37	Teterow				
	Sitz: Teterow, Stadt				
13 0 37 010	Altkalen .....	19,56	473	24	2051
13 0 37 020	Alt Sührkow .....	25,32	567	22	2051
13 0 37 030	Behren-Lübchin .....	31,18	629	20	2051
13 0 37 040	Boddin .....	23,61	525	22	2051
13 0 37 050	Bristow .....	16,04	218	14	2051
13 0 37 060	Bülow .....	14,85	364	25	2051
13 0 37 070	Dalkendorf .....	15,30	371	24	2051
13 0 37 090	Finkenhal .....	20,24	365	18	2041
13 0 37 100	Gnien, Stadt .....	41,08	4 063	99	2052
13 0 37 130	Groß-Nieköhr .....	11,73	206	18	2052
13 0 37 140	Groß Roge .....	24,33	786	32	2051
13 0 37 150	Groß-Wokern .....	21,90	996	45	2051
13 0 37 160	Groß-Wüstenfelde .....	19,58	671	34	2051
13 0 37 170	Hohen Demzin .....	24,10	594	25	2051
13 0 37 180	Jördenstorf .....	27,61	1 514	55	2051
13 0 37 200	Klieverhof .....	20,40	355	17	2051
13 0 37 210	Leikendorf .....	29,75	679	23	2051
13 0 37 220	Levitzow .....	7,60	216	28	2051
13 0 37 230	Lühburg .....	17,29	288	17	2051
13 0 37 240	Matgendorf .....	7,03	351	50	2051
13 0 37 250	Neu-Heinde .....	20,86	375	18	2051
13 0 37 260	Poggelow .....	17,42	405	23	2051
13 0 37 270	Prebberede .....	21,98	528	24	2051
13 0 37 290	Remlin .....	12,48	439	35	2051
13 0 37 300	Dahmen .....	36,37	781	21	2051
13 0 37 310	Sukow-Marienhof .....	12,63	302	24	2051
13 0 37 320	Teterow, Stadt .....	47,16	11 226	238	2050
13 0 37 330	Thürkow .....	14,61	488	33	2051
13 0 37 340	Walkendorf .....	27,62	610	22	2051
13 0 37 350	Warnkenhagen .....	19,47	433	22	2051
13 0 37 360	Wasdow .....	26,05	507	19	2041
13 0 37	zusammen ...	675,15	30 325	45	X
13 0 38	Ueckermünde				
	Sitz: Ueckermünde, Stadt				
13 0 38 010	Ahlbeck .....	24,28	766	32	2111
13 0 38 020	Altwarf .....	12,83	862	67	2111
13 0 38 030	Altwigshagen .....	17,57	486	28	2111
13 0 38 040	Eggesin, Stadt .....	86,12	8 031	93	2112
13 0 38 050	Ferdinandshof .....	47,20	3 854	82	2113
13 0 38 060	Grambin .....	3,59	472	131	2111
13 0 38 070	Hammer a. Uecker .....	21,46	626	29	2111
13 0 38 080	Heinrichsruh .....	16,96	272	16	2111
13 0 38 090	Heinrichswalde .....	14,30	624	44	2111
13 0 38 100	Hintersee .....	31,41	402	13	2111
13 0 38 110	Hoppenwalde .....	1,86	536	288	2111
13 0 38 120	Leopoldshagen .....	19,56	865	44	2111
13 0 38 130	Liepgarten .....	31,95	776	24	2111

3 Gemeinden in systematischer Ordnung mit Schlüsselnummer, Fläche, Bevölkerung,  
Bevölkerungsdichte und Postleitzahl am 31.12.1991

Schlüssel- nummer	Land, Reg.-Bezirk, Kreis, Gemeinde	Fläche km 2	Bevölkerung	Ein- wohner je km 2	Post- leitzahl-
13 0 38 140	Luckow .....	11,48	585	51	2111
13 0 38 150	Lübs .....	30,43	509	17	2111
13 0 38 170	Meiersberg .....	10,11	449	44	2111
13 0 38 180	Mönkebude .....	24,74	708	29	2111
13 0 38 190	Neuendorf A .....	13,90	158	11	2111
13 0 38 200	Rieth .....	29,14	176	6	2111
13 0 38 210	Rothemühl .....	30,49	346	11	2111
13 0 38 220	Torgelow Holländerei .....	5,80	245	42	2111
13 0 38 230	Torgelow, Stadt .....	49,46	13 177	266	2110
13 0 38 240	Ueckermünde, Stadt .....	171,92	11 449	67	2120
13 0 38 250	Vogelsang .....	24,55	508	21	2111
13 0 38 260	Wietstock .....	10,84	200	18	2111
13 0 38 270	Wilhelmsburg .....	47,04	1 186	25	2111
13 0 38	zusammen ...	788,99	48 268	61	X
13 0 39	Waren				
	Sitz: Waren, Stadt				
13 0 39 010	Adamshoffnung .....	9,47	165	17	2063
13 0 39 020	Alt Rehse .....	9,11	286	31	2061
13 0 39 030	Alt Schönau .....	8,89	201	23	2061
13 0 39 040	Alt Schwerin .....	44,56	504	11	2061
13 0 39 050	Ankershagen .....	28,18	878	31	2061
13 0 39 070	Grabowhöfe .....	31,09	1 099	35	2061
13 0 39 080	Groß Dratow .....	25,77	366	14	2061
13 0 39 090	Groß Flotow .....	14,52	217	15	2061
13 0 39 100	Groß Glevitz .....	19,88	411	21	2061
13 0 39 110	Groß Plasten .....	17,46	794	45	2061
13 0 39 130	Groß Vielen .....	13,29	347	26	2061
13 0 39 140	Hinrichshagen .....	14,90	188	13	2061
13 0 39 150	Hohen Wangelin .....	43,83	1 043	24	2061
13 0 39 160	Jabel .....	66,69	474	7	2061
13 0 39 170	Kargow .....	69,00	733	11	2061
13 0 39 180	Klein Lukow .....	14,13	260	18	2061
13 0 39 200	Klink .....	25,42	1 048	41	2061
13 0 39 210	Klocksın .....	23,90	438	18	2061
13 0 39 220	Kraase .....	7,62	186	24	2061
13 0 39 230	Krukow .....	7,12	129	18	2061
13 0 39 240	Lansen .....	10,92	226	21	2061
13 0 39 250	Lapitz .....	6,41	135	21	2061
13 0 39 260	Lehsten .....	18,01	427	24	2061
13 0 39 270	Lupendorf .....	13,91	293	21	2061
13 0 39 280	Malchow, Stadt .....	44,58	8 136	183	2063
13 0 39 290	Mallin .....	10,67	326	31	2061
13 0 39 300	Marlin .....	7,86	263	33	2061
13 0 39 310	Möllenhagen .....	16,01	1 463	91	2061
13 0 39 320	Mollenstorf .....	11,10	259	23	2064
13 0 39 330	Moltzow .....	18,07	443	25	2061
13 0 39 340	Neu Gaarz .....	13,33	142	11	2061
13 0 39 350	Nossentiner Hütte .....	40,11	602	15	2061
13 0 39 360	Penzlin, Stadt .....	34,82	2 821	81	2064
13 0 39 370	Puchow .....	5,65	133	24	2061
13 0 39 400	Schloen .....	10,34	307	30	2061
13 0 39 410	Silz .....	10,67	331	31	2061
13 0 39 420	Torgelow .....	14,28	333	23	2061
13 0 39 430	Varchentin .....	17,31	359	21	2061
13 0 39 440	Viellist .....	11,94	393	33	2061
13 0 39 450	Vollrathsruehe .....	31,25	551	18	2061
13 0 39 460	Waren/ Müritz, Stadt .....	158,43	23 528	149	2060
13 0 39 470	Wendorf .....	8,17	170	21	2061
13 0 39	zusammen ...	1 008,67	51 408	51	X
13 0 40	Wismar				
	Sitz: Wismar, Stadt				
13 0 40 010	Babst .....	18,89	466	25	2401
13 0 40 020	Bad Kleinen .....	23,43	3 524	150	2403
13 0 40 030	Barnekow .....	15,55	437	28	2401
13 0 40 040	Beidendorf .....	20,31	627	31	2401

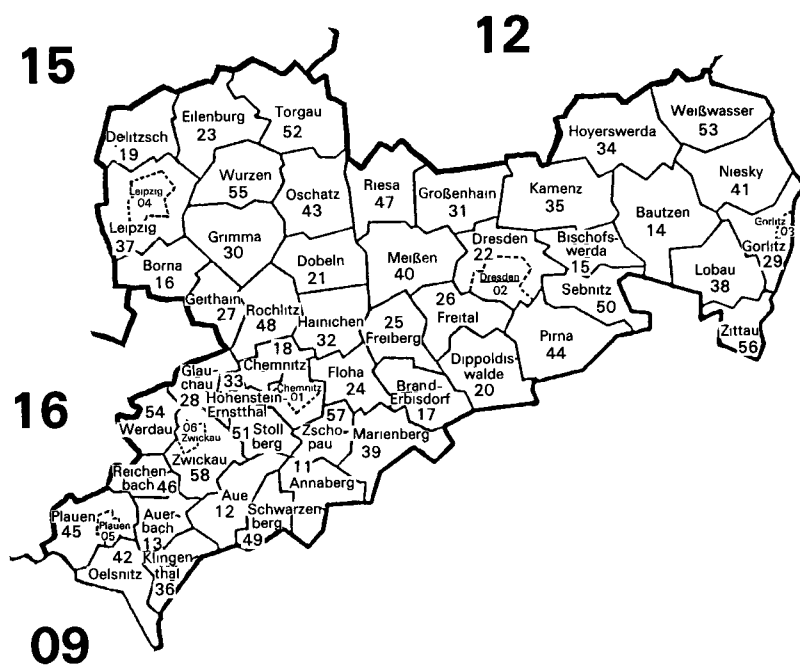
3 Gemeinden in systematischer Ordnung mit Schlüsselnummer, Fläche, Bevölkerung, Bevölkerungsdichte und Postleitzahl am 31.12.1991

Schlüssel- nummer	Land, Reg.-Bezirk, Kreis, Gemeinde	Fläche km 2	Bevölkerung	Ein- wohner je km 2	Post- leitz- zahl-
13 0 40 050	Benz .....	22,58	786	35	2401
13 0 40 060	Blowatz .....	30,21	1 043	35	2401
13 0 40 070	Bobitz .....	22,89	1 413	62	2401
13 0 40 080	Bolensdorf .....	12,68	514	41	2401
13 0 40 090	Gägelow .....	23,89	1 557	65	2401
13 0 40 100	Glasin .....	20,43	486	24	2401
13 0 40 110	Gramkow .....	23,26	932	40	2401
13 0 40 120	Groß Krankow .....	22,24	655	29	2401
13 0 40 130	Hageböck .....	20,28	636	31	2401
13 0 40 140	Hohen Viecheln .....	18,96	626	33	2401
13 0 40 150	Hornstorf .....	14,88	732	49	2401
13 0 40 160	Insel Poel .....	35,93	2 790	78	2404
13 0 40 170	Krassow .....	8,95	396	44	2401
13 0 40 180	Krusenhagen .....	11,21	440	39	2401
13 0 40 190	Lübbestorf .....	12,99	320	25	2401
13 0 40 200	Lübow .....	19,36	985	51	2401
13 0 40 210	Dorf Mecklenburg .....	30,01	2 687	90	2401
13 0 40 230	Neuburg-Steinhausen .....	8,76	1 572	179	2401
13 0 40 240	Neukloster, Stadt .....	23,61	4 607	195	2405
13 0 40 250	Passee .....	27,48	255	9	2401
13 0 40 260	Schimm .....	16,14	281	17	2401
13 0 40 270	Zierow .....	15,88	477	30	2401
13 0 40 280	Züsow .....	10,09	428	42	2401
13 0 40 290	Zurow .....	19,38	904	47	2401
13 0 40 300	Groß Stieten .....	31,72	1 161	37	2401
13 0 40 310	Metelsdorf .....	6,50	342	53	2401
13 0 40	zusammen ...	588,49	32 079	55	X
13 0 41	Wolgast				
	Sitz: Wolgast, Stadt				
13 0 41 010	Ahlbeck, Seebad .....	8,40	4 687	558	2252
13 0 41 020	Bansin, Seebad .....	13,35	2 727	204	2253
13 0 41 030	Benz .....	15,06	594	39	2251
13 0 41 040	Buddenhagen .....	11,79	379	32	2221
13 0 41 050	Buggenhagen .....	27,04	298	11	2221
13 0 41 060	Dargen .....	28,21	536	19	2251
13 0 41 080	Groß Ernsthof .....	8,84	327	37	2221
13 0 41 090	Heringsdorf, Seebad .....	15,30	3 702	242	2255
13 0 41 100	Hohendorf .....	30,52	855	28	2221
13 0 41 120	Kamminke .....	2,93	372	127	2251
13 0 41 130	Karlshagen .....	4,39	3 536	805	2222
13 0 41 140	Korswandt .....	12,81	458	36	2251
13 0 41 150	Koserow .....	5,97	1 600	268	2225
13 0 41 170	Kröslin .....	22,16	1 756	79	2221
13 0 41 180	Krummin .....	10,68	224	21	2221
13 0 41 190	Lassan, Stadt .....	12,60	1 811	144	2232
13 0 41 210	Loddin .....	5,92	1 006	170	2224
13 0 41 220	Lütow .....	16,30	344	21	2221
13 0 41 230	Meilenthin .....	9,74	216	22	2251
13 0 41 240	Mölschow .....	15,09	666	44	2221
13 0 41 250	Morgenitz .....	9,51	233	25	2251
13 0 41 260	Neppermin .....	9,30	360	39	2251
13 0 41 270	Peenemünde .....	24,99	658	26	2221
13 0 41 280	Pudagla .....	13,26	431	33	2251
13 0 41 290	Pulow .....	15,38	295	19	2221
13 0 41 300	Rankwitz .....	30,71	677	22	2251
13 0 41 320	Sauzin .....	6,61	280	42	2221
13 0 41 330	Stolpe .....	14,85	382	26	2251
13 0 41 340	Trassenheide .....	6,49	779	120	2233
13 0 41 350	Ückeritz .....	13,80	989	72	2235
13 0 41 360	Usedom, Stadt .....	38,58	2 193	57	2250
13 0 41 400	Wolgast, Stadt .....	19,19	16 608	865	2220
13 0 41 410	Zemitz .....	30,97	934	30	2221
13 0 41 420	Zempin .....	3,08	876	284	2237
13 0 41 430	Zinnowitz, Ostseebad .....	9,03	4 252	471	2238
13 0 41 440	Zirchow .....	19,46	669	34	2251
13 0 41	zusammen ...	542,31	56 710	105	X
13 0	Reg.-Bez. zusammen ...	23 598,21	1 891 657	80	X
13	Land insgesamt ...	23 598,21	1 891 657	80	X



# 14 SACHSEN

Verwaltungsgrenzen nach dem Stand vom 31.12.1991



Schlüsselnummern    Grenzen    Verwaltungssitze<sup>1)</sup>

Land:                    **14**                                                  Dresden

Landkreis:             11                              

Stadtkreis:            01                          

1) Verwaltungssitze der Kreise sind nur benannt, wenn sie nicht mit dem Namen des Kreises übereinstimmen





3 Gemeinden in systematischer Ordnung mit Schlüsselnummer, Fläche, Bevölkerung, Bevölkerungsdichte und Postleitzahl am 31.12.1991

Schlüssel- nummer	Land, Reg.-Bezirk, Kreis, Gemeinde	Fläche km 2	Bevölkerung	Ein- wohner je km 2	Post- leit- zahl-
14	Sachsen				
14 0 01	Stadtkreis				
14 0 01 000	Chemnitz, Stadt .....	129,74	287 511	2 216	9000
14 0 02	Stadtkreis				
14 0 02 000	Dresden, Stadt .....	225,75	485 132	2 149	8000
14 0 03	Stadtkreis				
14 0 03 000	Görlitz, Stadt .....	25,85	70 448	2 725	8900
14 0 04	Stadtkreis				
14 0 04 000	Leipzig, Stadt .....	145,69	503 191	3 454	7000
14 0 05	Stadtkreis				
14 0 05 000	Plauen, Stadt .....	58,29	70 856	1 216	9900
14 0 06	Stadtkreis				
14 0 06 000	Zwickau, Stadt .....	56,98	112 565	1 976	9540
14 0 11	Annaberg				
	Sitz: Annaberg-Buchholz, Stadt				
14 0 11 010	Annaberg-Buchholz, Stadt .....	12,68	24 421	1 926	9300
14 0 11 020	Arnsfeld .....	11,90	1 446	122	9301
14 0 11 030	Bärenstein .....	4,23	2 789	659	9303
14 0 11 040	Cranzahl .....	7,24	2 361	326	9304
14 0 11 050	Crottendorf .....	29,43	4 583	156	9305
14 0 11 060	Cunersdorf .....	3,44	1 066	310	9301
14 0 11 070	Dörfel .....	5,27	399	76	9301
14 0 11 080	Elterlein, Stadt .....	26,23	2 141	82	9306
14 0 11 090	Frohnau .....	5,05	1 245	247	9301
14 0 11 100	Geyer, Stadt .....	18,76	4 669	249	9307
14 0 11 110	Geyersdorf .....	4,94	995	201	9301
14 0 11 120	Grumbach .....	7,40	956	129	9301
14 0 11 130	Hammerunterwiesenthal .....	2,95	641	217	9301
14 0 11 140	Hermannsdorf .....	12,43	891	72	9301
14 0 11 150	Jöhstadt, Stadt .....	14,28	1 562	109	9308
14 0 11 160	Königswalde .....	19,54	2 309	118	9309
14 0 11 170	Mildenau .....	19,78	2 531	128	9313
14 0 11 180	Neudorf .....	29,00	2 862	99	9314
14 0 11 190	Neundorf .....	6,40	824	129	9301
14 0 11 200	Oberscheiße .....	3,52	330	94	9301
14 0 11 210	Oberwiesenthal, Kurort, Stadt .....	37,78	3 717	98	9312
14 0 11 220	Scheibenberg, Stadt .....	5,49	2 091	381	9315
14 0 11 230	Schleitz, Stadt .....	15,90	2 520	158	9316
14 0 11 240	Schmalzgrube .....	0,97	227	234	9301
14 0 11 250	Schönfeld .....	6,68	804	120	9301
14 0 11 260	Schwarzbach .....	7,26	539	74	9301
14 0 11 270	Sehma .....	8,67	2 957	341	9317
14 0 11 280	Steinbach .....	27,03	996	37	9301
14 0 11 290	Tannenberg .....	7,89	1 239	157	9318
14 0 11 300	Walthersdorf .....	7,02	797	114	9301
14 0 11 310	Wiesa .....	9,97	1 515	152	9322
14 0 11 320	Wiesenbad, Thermalbad .....	3,16	971	307	9319
14 0 11	zusammen ...	382,29	77 394	202	X

3 Gemeinden in systematischer Ordnung mit Schlüsselnummer, Fläche, Bevölkerung, Bevölkerungsdichte und Postleitzahl am 31.12.1991

Schlüssel- nummer	Land, Reg.-Bezirk, Kreis, Gemeinde	Fläche km 2	Bevölkerung	Ein- wohner je km 2	Post- leitzahl-
14 0 12	Aue				
	Sitz: Aue, Stadt				
14 0 12 010	Affalter .....	11,06	1 442	130	9401
14 0 12 020	Albernau .....	2,56	1 228	480	9401
14 0 12 030	Aue, Stadt .....	20,99	23 443	1 117	9400
14 0 12 040	Bernsbach .....	8,75	4 119	471	9402
14 0 12 050	Blauenthal .....	3,60	299	83	9401
14 0 12 060	Bockau .....	19,15	3 052	159	9403
14 0 12 070	Burkhardtgrün .....	3,05	352	115	9401
14 0 12 080	Carlsfeld .....	24,18	1 098	45	9404
14 0 12 100	Eibenstock, Stadt .....	40,77	6 126	150	9405
14 0 12 120	Hundshübel .....	11,63	1 273	109	9401
14 0 12 130	Lauter/ Sa., Stadt .....	21,54	5 442	253	9406
14 0 12 140	Lichtenau .....	6,24	427	68	9401
14 0 12 150	Lindenau .....	5,14	665	129	9401
14 0 12 160	Lößnitz, Stadt .....	19,49	11 509	591	9407
14 0 12 170	Schlema .....	8,90	5 310	597	9408
14 0 12 180	Schneeberg, Stadt .....	19,11	19 615	1 026	9412
14 0 12 190	Schönheide .....	28,09	6 137	218	9413
14 0 12 200	Sosa .....	21,99	2 419	110	9414
14 0 12 210	Stützengrün .....	10,50	2 391	228	9415
14 0 12 220	Wildbach .....	5,68	579	102	9401
14 0 12 230	Wildenthal .....	21,80	312	14	9401
14 0 12 240	Zschorlau .....	16,39	4 034	246	9416
14 0 12 250	Zwönitz, Stadt .....	34,13	9 793	287	9417
14 0 12	zusammen ...	364,74	111 065	305	X
14 0 13	Auerbach				
	Sitz: Auerbach/ Vogtland, Stadt				
14 0 13 020	Altmannsgrün .....	5,51	293	53	9701
14 0 13 030	Auerbach/ Vogtl., Stadt .....	14,60	20 432	1 399	9700
14 0 13 040	Beerheide .....	19,29	729	38	9701
14 0 13 050	Bergen .....	8,30	1 170	141	9702
14 0 13 060	Eich/ Sa. ....	7,47	580	78	9701
14 0 13 070	Ellefeld .....	4,55	3 381	743	9703
14 0 13 080	Falkenstein/ Vogtl., Stadt .....	16,96	9 688	571	9704
14 0 13 090	Grünbach, Höhenluftkurort .....	11,92	1 717	144	9705
14 0 13 100	Hartmannsgrün .....	9,88	860	87	9701
14 0 13 110	Kottengrün .....	5,62	724	129	9701
14 0 13 120	Neustadt/ Vogtl. ....	12,99	1 045	80	9704
14 0 13 130	Oberlauterbach .....	7,56	435	58	9701
14 0 13 140	Plohn .....	4,46	357	80	9701
14 0 13 150	Rebesgrün .....	5,35	1 452	271	9701
14 0 13 160	Reumtengrün .....	6,02	843	140	9701
14 0 13 170	Rodewisch, Stadt .....	16,69	8 059	483	9706
14 0 13 180	Röthenbach .....	4,57	378	83	9701
14 0 13 190	Rothenkirchen .....	5,84	1 654	283	9707
14 0 13 200	Rützengrün .....	5,62	344	61	9701
14 0 13 210	Schnarrtanne .....	10,12	1 262	125	9701
14 0 13 220	Schreiersgrün .....	4,59	835	182	9701
14 0 13 230	Treuen, Stadt .....	16,27	6 996	430	9708
14 0 13 240	Trieb/ Vogtl. ....	6,54	795	122	9701
14 0 13 250	Werda .....	7,96	1 032	130	9701
14 0 13 260	Wernesgrün .....	5,29	1 123	212	9709
14 0 13 270	Wildenau .....	9,29	580	62	9701
14 0 13	zusammen ...	233,26	66 764	286	X
14 0 14	Bautzen				
	Sitz: Bautzen, Stadt				
14 0 14 010	Baruth .....	26,79	1 461	55	8601
14 0 14 030	Bautzen, Stadt .....	34,69	47 131	1 359	8600
14 0 14 090	Coblenz .....	8,89	465	52	8601
14 0 14 110	Commerau b. Klitz .....	18,52	466	25	8601
14 0 14 120	Crosta .....	2,18	508	233	8601

3 Gemeinden in systematischer Ordnung mit Schlüsselnummer, Fläche, Bevölkerung, Bevölkerungsdichte und Postleitzahl am 31.12.1991

Schlüssel- nummer	Land, Reg.-Bezirk, Kreis, Gemeinde	Fläche km 2	Bevölkerung	Ein- wohner je km 2	Post- leitz- zahl-
14 0 14 130	Crostau .....	9,32	1 815	195	8601
14 0 14 150	Doberschau .....	4,88	1 072	220	8601
14 0 14 180	Drehsa .....	5,26	317	60	8601
14 0 14 200	Eulowitz .....	1,84	303	165	8601
14 0 14 210	Gaußig .....	20,51	1 707	83	8601
14 0 14 220	Gnaschwitz .....	9,47	979	103	8601
14 0 14 230	Göda .....	23,59	2 401	102	8601
14 0 14 240	Gröditz .....	11,21	603	54	8601
14 0 14 250	Großdubrau .....	7,82	2 170	277	8612
14 0 14 260	Großpostwitz/ O.L. ....	11,57	2 596	224	8603
14 0 14 280	Guttau .....	8,81	652	74	8601
14 0 14 310	Hochkirch .....	16,76	1 354	81	8601
14 0 14 320	Jenkwitz .....	16,65	1 249	75	8601
14 0 14 330	Kirschau .....	3,87	2 142	553	8604
14 0 14 340	Kleinbautzen .....	6,83	794	116	8601
14 0 14 360	Kleinsaubernitz .....	10,68	640	60	8601
14 0 14 370	Kleinwelka .....	12,36	1 785	144	8601
14 0 14 380	Klix .....	12,86	634	49	8601
14 0 14 390	Königswartha .....	37,40	4 491	120	8601
14 0 14 400	Kotitz .....	11,39	766	67	8601
14 0 14 420	Kubschütz .....	22,21	1 279	58	8601
14 0 14 440	Luga .....	6,91	466	67	8601
14 0 14 450	Luppa .....	12,27	457	37	8601
14 0 14 460	Luttowitz .....	3,58	322	90	8601
14 0 14 470	Malschwitz .....	9,21	870	94	8601
14 0 14 480	Maltitz .....	5,37	316	59	8701
14 0 14 500	Milkel .....	23,50	988	42	8601
14 0 14 520	Neschwitz .....	34,03	1 899	56	8601
14 0 14 530	Neudorf/ Spree .....	22,17	516	23	8601
14 0 14 540	Niedergurig .....	8,73	708	81	8601
14 0 14 550	Niederkaina .....	3,81	523	137	8601
14 0 14 560	Nostitz .....	7,46	342	46	8701
14 0 14 570	Obergurig .....	9,83	2 059	209	8601
14 0 14 590	Oppitz .....	3,07	231	75	8601
14 0 14 600	Plotzen .....	10,38	462	45	8601
14 0 14 610	Pommritz .....	8,38	540	64	8601
14 0 14 620	Prischwitz .....	10,78	602	56	8601
14 0 14 630	Purschwitz .....	10,17	706	69	8601
14 0 14 640	Puschwitz .....	11,74	1 182	101	8601
14 0 14 650	Quatitz .....	7,70	577	75	8601
14 0 14 680	Radibor .....	13,44	1 201	89	8601
14 0 14 690	Rodewitz/ Spree .....	2,65	625	236	8601
14 0 14 700	Salzenforst-Bolbritz .....	15,01	846	56	8601
14 0 14 710	Saritsch .....	7,72	397	51	8601
14 0 14 720	Schirgiswalde, Stadt .....	8,48	3 201	377	8605
14 0 14 730	Sdier .....	5,14	407	79	8601
14 0 14 750	Sohland/ Spree .....	22,74	4 487	197	8606
14 0 14 790	Stiebitz .....	4,71	662	141	8601
14 0 14 800	Taubenheim/ Spree .....	7,65	1 906	249	8607
14 0 14 820	Wehrsdorf .....	6,87	1 840	268	8608
14 0 14 830	Weißenberg, Stadt .....	5,13	1 044	204	8601
14 0 14 840	Wilthen, Stadt .....	17,06	8 121	476	8609
14 0 14 850	Wurschen .....	7,58	472	62	8601
14 0 14	zusammen ...	689,63	118 755	172	X
14 0 15	Bischofswerda				
	Sitz: Bischofswerda, Stadt				
14 0 15 010	Bischofswerda, Stadt .....	18,54	12 387	668	8500
14 0 15 020	Bretinig .....	14,41	3 168	220	8513
14 0 15 030	Bühlau .....	6,34	540	85	8501
14 0 15 040	Burkau .....	13,31	1 896	142	8502
14 0 15 050	Demitz-Thumitz .....	9,65	2 532	262	8503
14 0 15 060	Frankenthal .....	9,43	1 112	118	8501
14 0 15 080	Goldbach .....	11,29	841	74	8501
14 0 15 090	Großdrebnitz .....	10,65	956	90	8501
14 0 15 110	Großharthau .....	7,77	1 481	191	8504
14 0 15 120	Großröhrsdorf, Stadt .....	19,11	6 707	351	8512
14 0 15 140	Kleinröhrsdorf .....	7,34	557	76	8501
14 0 15 150	Lauterbach .....	10,88	627	58	8501
14 0 15 160	Lichtenberg .....	14,75	1 768	120	8501

3 Gemeinden in systematischer Ordnung mit Schlüsselnummer, Fläche, Bevölkerung, Bevölkerungsdichte und Postleitzahl am 31.12.1991

Schlüssel- nummer	Land, Reg.-Bezirk, Kreis, Gemeinde	Fläche km 2	Bevölkerung	Ein- wohner je km 2	Post- leitz- zahl
14 0 15 180	Naundorf .....	5,61	495	88	8501
14 0 15 190	Neukirch/ Lausitz .....	21,32	6 191	290	8505
14 0 15 200	Ohorn .....	11,82	2 426	205	8506
14 0 15 210	Pohla .....	6,01	513	85	8501
14 0 15 220	Pulsnitz, Stadt .....	10,97	5 956	543	8514
14 0 15 230	Putzkau .....	24,04	1 921	80	8507
14 0 15 240	Rammenau .....	10,76	1 414	131	8501
14 0 15 250	Ringenhain .....	3,46	919	266	8501
14 0 15 260	Rothnaußlitz .....	5,41	470	87	8501
14 0 15 270	Schmiedefeld .....	6,67	456	68	8501
14 0 15 280	Schmölln/ O.L. ....	5,47	1 429	261	8508
14 0 15 290	Schönbrunn/ Lausitz .....	5,80	467	81	8501
14 0 15 300	Seeligstadt .....	16,49	585	35	8501
14 0 15 310	Steinigtwolmsdorf .....	10,60	2 058	194	8509
14 0 15 320	Tröbigau .....	3,44	372	108	8501
14 0 15 330	Uhyst a. Taucher .....	11,17	727	65	8501
14 0 15 350	Weifa .....	3,88	683	176	8501
14 0 15	zusammen ...	316,39	61 654	195	X
14 0 16	Borna				
	Sitz: Borna, Stadt				
14 0 16 010	Audigast .....	6,36	406	64	7221
14 0 16 020	Auligk .....	20,83	1 183	57	7221
14 0 16 030	Berndorf .....	14,40	462	32	7221
14 0 16 040	Steinbach .....	12,26	955	78	7201
14 0 16 050	Böhlen, Stadt .....	18,55	6 517	351	7202
14 0 16 060	Borna, Stadt .....	27,03	22 725	841	7200
14 0 16 070	Breunsdorf .....	6,17	123	20	7201
14 0 16 080	Deutzen .....	6,60	2 750	417	7203
14 0 16 100	Dreiskau-Muckern .....	5,77	293	51	7201
14 0 16 110	Großstolpen .....	16,01	453	28	7221
14 0 16 120	Elstertrebnitz .....	11,65	1 174	101	7221
14 0 16 130	Espenhain .....	3,18	1 473	463	7204
14 0 16 140	Eula .....	8,68	948	109	7201
14 0 16 150	Groitzsch, Stadt .....	12,46	6 151	494	7222
14 0 16 170	Großzossen .....	5,59	701	125	7201
14 0 16 200	Hainichen .....	10,96	503	46	7201
14 0 16 210	Heuersdorf .....	7,61	316	42	7201
14 0 16 230	Kahnsdorf .....	11,54	525	45	7201
14 0 16 250	Kitzscher, Stadt .....	18,04	7 874	436	7205
14 0 16 260	Lippendorf-Kieritzsch .....	17,54	484	28	7201
14 0 16 270	Lobstädt .....	7,14	1 657	232	7206
14 0 16 310	Mölbis .....	7,43	360	48	7201
14 0 16 320	Neukieritzsch .....	2,35	4 107	1 748	7207
14 0 16 330	Neukirchen .....	9,77	1 475	151	7201
14 0 16 340	Oelzschau .....	11,10	468	42	7201
14 0 16 350	Pegau, Stadt .....	13,76	4 866	354	7220
14 0 16 370	Pötzschau .....	6,44	267	41	7201
14 0 16 380	Ramsdorf .....	7,85	980	125	7221
14 0 16 390	Regis-Breitlingen, Stadt .....	10,85	3 880	358	7208
14 0 16 400	Rötha, Stadt .....	17,88	4 327	242	7209
14 0 16 410	Rüßen-Kleinstorkwitz .....	3,75	436	116	7221
14 0 16 440	Thräna .....	6,94	875	126	7201
14 0 16 470	Wiederau .....	7,82	634	81	7221
14 0 16 480	Zedtlitz .....	9,87	936	95	7201
14 0 16	zusammen ...	364,18	81 284	223	X
14 0 17	Brand-Erbisdorf				
	Sitz: Brand-Erbisdorf, Stadt				
14 0 17 010	Berthelsdorf/ Erzgeb. ....	12,21	879	72	9201
14 0 17 020	Brand-Erbisdorf, Stadt .....	11,86	9 228	778	9230
14 0 17 030	Burkersdorf .....	17,65	920	52	9201
14 0 17 040	Cämerswalde .....	14,45	1 083	75	9331
14 0 17 050	Clausnitz/ Erzgeb. ....	14,41	1 127	78	9201
14 0 17 060	Dittersbach .....	7,62	290	38	9201
14 0 17 070	Dorfchemnitz b. Sayda .....	14,23	1 146	81	9201
14 0 17 080	Frauenstein, Stadt .....	12,97	1 322	102	9202

3 Gemeinden in systematischer Ordnung mit Schlüsselnummer, Fläche, Bevölkerung, Bevölkerungsdichte und Postleitzahl am 31.12.1991

Schlüssel- nummer	Land, Reg.-Bezirk, Kreis, Gemeinde	Fläche km 2	Bevölkerung	Ein- wohner je km 2	Post- leitz- zahl
14 0 17 090	Friedebach .....	14,61	562	38	9201
14 0 17 110	Großhartmannsdorf .....	15,00	1 714	114	9203
14 0 17 120	Helbigsdorf .....	8,47	445	53	9201
14 0 17 130	Holzhaus .....	36,22	480	13	9201
14 0 17 150	Langenau .....	18,54	2 577	139	9207
14 0 17 160	Lichtenberg/ Erzgeb. ....	18,14	2 133	118	9208
14 0 17 170	Mittelsaida .....	7,87	631	80	9201
14 0 17 180	Mulda/ Sa. ....	18,56	1 764	95	9209
14 0 17 190	Nassau .....	20,59	1 128	55	9201
14 0 17 200	Oberreichenbach .....	3,20	123	38	9381
14 0 17 210	Obersaida .....	5,72	369	65	9201
14 0 17 220	Rechenberg-Bienenmühle .....	1,86	1 122	603	9213
14 0 17 230	St. Michaelis .....	12,64	1 171	93	9201
14 0 17 240	Sayda, Stadt .....	20,57	1 782	87	9215
14 0 17 250	Voigtsdorf .....	15,30	781	51	9201
14 0 17 260	Weigmannsdorf-Müdisdorf .....	15,01	945	63	9201
14 0 17 270	Zethau .....	16,06	992	62	9201
14 0 17	zusammen ...	353,76	34 714	98	X
14 0 18	Chemnitz				
	Sitz: Chemnitz, Stadt				
14 0 18 010	Adorf/ Erzgeb. ....	6,72	1 375	205	9122
14 0 18 030	Auerswalde .....	11,67	2 240	192	9108
14 0 18 040	Bräunsdorf .....	6,96	1 078	155	9101
14 0 18 050	Burgstädt, Stadt .....	20,27	12 143	599	9112
14 0 18 060	Burkhardtsdorf .....	10,28	3 768	367	9135
14 0 18 070	Claßnitz .....	10,96	2 012	184	9113
14 0 18 080	Diethensdorf .....	4,90	493	101	9101
14 0 18 090	Dittersdorf .....	11,84	1 905	161	9133
14 0 18 100	Einsiedel .....	10,93	3 118	285	9132
14 0 18 110	Euba .....	11,73	1 185	101	9101
14 0 18 120	Garndorf .....	6,51	638	98	9101
14 0 18 130	Grüna .....	13,81	4 464	323	9125
14 0 18 140	Hartmannsdorf .....	10,28	4 702	457	9116
14 0 18 160	Kändler .....	3,15	1 501	477	9105
14 0 18 170	Kemtau .....	5,96	1 527	256	9134
14 0 18 180	Klaffenbach .....	8,64	1 814	210	9123
14 0 18 190	Kleinolbersdorf-Altenhain .....	13,08	1 307	100	9101
14 0 18 200	Köthensdorf-Reitzenhain .....	4,49	815	182	9101
14 0 18 210	Limbach-Oberfrohna, Stadt .....	15,80	21 610	1 368	9102
14 0 18 220	Markersdorf b. Burgstädt .....	5,25	1 205	230	9114
14 0 18 230	Mittelbach .....	6,94	1 506	217	9126
14 0 18 240	Mohsdorf .....	5,20	921	177	9101
14 0 18 250	Mühlau .....	8,08	2 169	268	9117
14 0 18 260	Neukirchen/ Erzgeb. ....	13,40	5 098	380	9124
14 0 18 270	Niederfrohna .....	10,10	2 247	222	9106
14 0 18 280	Niederlichtenau .....	11,39	1 320	116	9101
14 0 18 290	Oberlichtenau .....	3,76	1 095	291	9109
14 0 18 300	Pleißa .....	7,22	1 934	268	9107
14 0 18 310	Röhrsdorf .....	12,17	2 363	194	9104
14 0 18 320	Taura b. Burgstädt .....	6,63	2 092	316	9115
14 0 18 330	Wittgensdorf .....	12,54	4 891	390	9127
14 0 18	zusammen ...	290,66	94 536	325	X
14 0 19	Delitzsch				
	Sitz: Delitzsch, Stadt				
14 0 19 010	Badrina .....	6,52	500	77	7271
14 0 19 020	Beerendorf .....	9,42	416	44	7271
14 0 19 030	Benndorf .....	11,14	333	30	7271
14 0 19 040	Brinnis .....	13,18	406	31	7271
14 0 19 050	Brodau .....	3,99	275	69	7271
14 0 19 060	Delitzsch, Stadt .....	24,10	26 534	1 101	7270
14 0 19 070	Döbernitz .....	3,69	972	263	7271
14 0 19 080	Freiroda .....	12,12	566	47	7271
14 0 19 100	Giesien .....	12,13	1 402	116	7271
14 0 19 120	Hohenroda .....	10,20	529	52	7271
14 0 19 140	Kietzen .....	7,44	347	47	7271

3 Gemeinden in systematischer Ordnung mit Schlüsselnummer, Fläche, Bevölkerung,  
Bevölkerungsdichte und Postleitzahl am 31.12.1991

Schlüssel- nummer	Land, Reg.-Bezirk, Kreis, Gemeinde	Fläche km 2	Bevölkerung	Ein- wohner je km 2	Post- leitzahl
14 0 19 150	Klitschmar .....	8,43	386	46	7271
14 0 19 160	Kölsa .....	5,85	309	53	7271
14 0 19 170	Krensitz .....	5,24	390	74	7271
14 0 19 190	Krostitz .....	13,89	1 799	130	7271
14 0 19 200	Kyhna .....	12,04	585	49	7271
14 0 19 210	Laue .....	4,96	220	44	7271
14 0 19 220	Lemsel .....	2,48	179	72	7271
14 0 19 230	Lindenhayn .....	7,51	311	41	7271
14 0 19 240	Lissa .....	5,90	458	78	7271
14 0 19 250	Löbnitz .....	19,22	1 814	94	7271
14 0 19 270	Mutschlena .....	3,91	114	29	7271
14 0 19 290	Pohritzsch .....	6,03	397	66	7271
14 0 19 300	Priester .....	7,59	177	23	7271
14 0 19 310	Rackwitz .....	11,97	2 992	250	7272
14 0 19 320	Radefeld .....	10,69	1 085	101	7271
14 0 19 330	Reibitz .....	4,93	350	71	7271
14 0 19 350	Sausedlitz .....	13,04	192	15	7271
14 0 19 360	Schenkenberg .....	12,53	947	76	7271
14 0 19 390	Selben .....	6,92	648	94	7271
14 0 19 400	Spröda .....	6,80	349	51	7271
14 0 19 410	Wiedemar .....	8,00	549	69	7271
14 0 19 420	Wiesenena .....	12,11	435	36	7271
14 0 19 430	Wölkau .....	9,74	524	54	7271
14 0 19 440	Wolteritz .....	7,37	295	40	7271
14 0 19 450	Zaasch .....	8,35	408	49	7271
14 0 19 460	Zschernitz .....	7,93	524	66	7271
14 0 19 470	Zschölkau .....	5,76	512	89	7271
14 0 19 480	Zschortau .....	22,41	2 052	92	7271
14 0 19 490	Zwochau .....	18,83	1 015	54	7271
14 0 19	zusammen ...	384,36	52 296	136	X
14 0 20	Dippoldiswalde				
	Sitz: Dippoldiswalde, Stadt				
14 0 20 010	Altenberg, Stadt .....	32,24	3 619	112	8242
14 0 20 020	Ammelsdorf .....	4,87	166	34	8231
14 0 20 030	Bärenburg, Kurort .....	11,20	307	27	8236
14 0 20 040	Bärenfels, Kurort .....	2,76	318	115	8234
14 0 20 050	Bärenstein, Stadt .....	11,97	1 055	88	8243
14 0 20 060	Beerwalde .....	7,74	282	36	8231
14 0 20 090	Borlas .....	5,15	392	76	8231
14 0 20 100	Cunnersdorf .....	10,38	425	41	8231
14 0 20 110	Dippoldiswalde, Stadt .....	18,07	6 503	360	8230
14 0 20 120	Dittersdorf .....	16,41	820	50	8231
14 0 20 130	Dönschten .....	0,79	191	242	8231
14 0 20 140	Falkenhain .....	3,64	392	108	8231
14 0 20 160	Fürstenau .....	7,66	342	45	8231
14 0 20 170	Fürstenwalde .....	12,16	366	30	8231
14 0 20 180	Geising, Stadt .....	14,78	1 529	103	8244
14 0 20 190	Glashütte, Stadt .....	4,95	2 447	494	8245
14 0 20 200	Hartmannsdorf .....	14,07	684	49	8231
14 0 20 210	Hausdorf .....	5,02	222	44	8231
14 0 20 220	Hennersdorf .....	7,47	495	66	8231
14 0 20 230	Hernsdorf/ Erzgeb. ....	13,10	935	71	8232
14 0 20 240	Hirschbach .....	8,67	468	54	8231
14 0 20 250	Höckendorf .....	9,83	1 112	113	8233
14 0 20 260	Johnsbach .....	10,84	679	63	8231
14 0 20 270	Kipsdorf, Kurort .....	3,91	439	112	8235
14 0 20 280	Lauenstein, Stadt .....	6,57	861	131	8246
14 0 20 290	Liebenau .....	14,90	463	31	8231
14 0 20 310	Luchau .....	8,05	322	40	8231
14 0 20 320	Malter .....	1,34	260	194	8231
14 0 20 330	Niederfrauendorf .....	3,01	201	67	8231
14 0 20 340	Obercarsdorf .....	5,03	894	178	8231
14 0 20 350	Obercunnersdorf .....	5,91	240	41	8231
14 0 20 360	Oberfrauendorf .....	14,88	328	22	8231
14 0 20 370	Oberhäslich .....	5,16	503	97	8231
14 0 20 380	Paulsdorf .....	3,87	286	74	8231
14 0 20 390	Pretzschendorf .....	27,83	2 020	73	8231
14 0 20 400	Rehefeld-Zaunhaus .....	14,75	279	19	8231
14 0 20 410	Reichenau .....	14,24	662	46	8231

3 Gemeinden in systematischer Ordnung mit Schlüsselnummer, Fläche, Bevölkerung, Bevölkerungsdichte und Postleitzahl am 31.12.1991

Schlüssel- nummer	Land, Reg.-Bezirk, Kreis, Gemeinde	Fläche km 2	Bevölkerung	Ein- wohner je km 2	Post- leitz- zahl-
14 0 20 420	Reichstädt .....	21,57	1 417	66	8231
14 0 20 430	Reinhardtsgrimma .....	11,85	887	75	8237
14 0 20 440	Reinholdshain .....	6,42	421	66	8231
14 0 20 460	Ruppendorf .....	8,01	924	115	8231
14 0 20 470	Sadisdorf .....	5,59	502	90	8231
14 0 20 480	Schellerhau .....	6,10	481	79	8238
14 0 20 490	Schlottwitz .....	1,50	1 235	823	8231
14 0 20 500	Schmiedeberg .....	8,51	2 901	341	8239
14 0 20 510	Schönfeld .....	8,47	342	40	8231
14 0 20 520	Seifersdorf .....	6,94	1 097	158	8231
14 0 20 530	Seyde .....	7,04	223	32	8231
14 0 20 550	Zinnwald-Georgenfeld .....	3,17	669	211	8231
14 0 20	zusammen ...	458,39	42 606	93	X
14 0 21	Döbeln				
	Sitz: Döbeln, Stadt				
14 0 21 010	Auerschütz .....	7,29	296	41	7301
14 0 21 020	Beicha .....	7,22	403	56	7301
14 0 21 030	Bockelwitz .....	20,72	1 129	54	7321
14 0 21 060	Choren .....	4,43	406	92	7301
14 0 21 070	Döbeln, Stadt .....	28,50	26 236	921	7300
14 0 21 080	Dürrweitzschen .....	9,07	433	48	7301
14 0 21 090	Ebersbach .....	6,75	982	145	7301
14 0 21 110	Gallschütz .....	9,81	481	49	7301
14 0 21 120	Gebersbach-Knobelsdorf .....	12,81	745	58	7301
14 0 21 130	Gersdorf b. Leisnig .....	14,79	1 046	71	7321
14 0 21 140	Gleisberg .....	8,93	823	92	7301
14 0 21 180	Großweitzschen .....	13,68	1 084	79	7301
14 0 21 200	Hartha, Stadt .....	15,59	8 061	517	7302
14 0 21 210	Haßlau .....	10,28	624	61	7301
14 0 21 230	Jahna-Pulsitz .....	12,05	614	51	7301
14 0 21 240	Kiebitz .....	5,82	480	82	7301
14 0 21 270	Leisnig, Stadt .....	25,76	8 094	314	7320
14 0 21 290	Littdorf .....	7,16	417	58	7301
14 0 21 300	Lüttewitz-Dreißig .....	13,11	869	66	7301
14 0 21 340	Minkwitz .....	4,20	340	81	7321
14 0 21 350	Mochau .....	14,05	1 141	81	7301
14 0 21 360	Mockritz .....	18,61	1 226	66	7301
14 0 21 370	Naunhof .....	13,82	697	50	7321
14 0 21 380	Niederstregis .....	7,57	875	116	7301
14 0 21 390	Noschkowitz .....	7,78	471	61	7301
14 0 21 410	Ostrau .....	12,47	2 342	188	7303
14 0 21 440	Polkenberg .....	13,08	1 114	85	7321
14 0 21 450	Reinsdorf .....	7,47	442	59	7301
14 0 21 470	Roßwein, Stadt .....	9,92	7 462	752	7304
14 0 21 500	Schreibitz .....	7,19	632	88	7301
14 0 21 530	Steina .....	8,04	388	48	7321
14 0 21 540	Technitz .....	4,07	550	135	7301
14 0 21 560	Waldheim, Stadt .....	16,34	9 325	571	7305
14 0 21 580	Wendishain .....	13,54	673	50	7321
14 0 21 590	Westewitz .....	2,39	1 353	566	7301
14 0 21 620	Ziegra .....	18,08	1 549	86	7301
14 0 21 630	Zschaitz .....	9,15	989	108	7301
14 0 21	zusammen ...	421,54	84 792	201	X
14 0 22	Dresden				
	Sitz: Dresden, Stadt				
14 0 22 010	Altfranken .....	1,28	272	213	8101
14 0 22 020	Arnsdorf b. Radeberg .....	18,38	4 139	225	8143
14 0 22 030	Bärnsdorf .....	7,14	523	73	8101
14 0 22 050	Berbisdorf .....	8,06	850	105	8101
14 0 22 060	Borsberg .....	1,16	135	116	8101
14 0 22 070	Boxdorf .....	3,74	1 374	367	8101
14 0 22 080	Brabschütz .....	7,01	449	64	8101
14 0 22 090	Cossebaude .....	8,12	4 419	544	8132
14 0 22 100	Cunnersdorf .....	1,62	201	124	8101
14 0 22 110	Eschdorf .....	11,61	611	53	8101

3 Gemeinden in systematischer Ordnung mit Schlüsselnummer, Fläche, Bevölkerung, Bevölkerungsdichte und Postleitzahl am 31.12.1991

Schlüssel- nummer	Land, Reg.-Bezirk, Kreis, Gemeinde	Fläche km 2	Bevölkerung	Ein- wohner je km 2	Post- leitzahl-
14 0 22 120	Fischbach .....	11,11	747	67	8101
14 0 22 130	Friedewald, Luftkurort .....	3,27	828	253	8101
14 0 22 140	Gönnsdorf .....	1,15	269	234	8101
14 0 22 160	Gompitz .....	10,26	1 032	101	8101
14 0 22 170	Großdittmannsdorf .....	9,45	590	62	8101
14 0 22 180	Großberkmannsdorf .....	7,42	1 231	166	8101
14 0 22 190	Grünberg b. Radeberg .....	4,90	475	97	8101
14 0 22 200	Hermisdorf .....	4,68	1 404	300	8101
14 0 22 230	Langebrück .....	6,96	2 946	423	8102
14 0 22 240	Leppersdorf .....	7,32	844	115	8501
14 0 22 260	Liegau-Augustusbad .....	3,20	1 550	484	8107
14 0 22 270	Lomnitz .....	9,52	992	104	8101
14 0 22 280	Malschendorf .....	2,05	257	125	8101
14 0 22 290	Medingen .....	5,26	1 182	225	8101
14 0 22 300	Mobschatz .....	1,52	546	359	8101
14 0 22 310	Moritzburg .....	24,09	2 047	85	8105
14 0 22 330	Oberwartha .....	2,04	309	151	8101
14 0 22 340	Ockerwitz .....	1,47	234	159	8029
14 0 22 350	Ottendorf-Okrilla .....	11,04	5 404	489	8103
14 0 22 360	Pappritz .....	1,49	552	370	8101
14 0 22 370	Radeberg, Stadt .....	15,90	14 330	901	8142
14 0 22 380	Radebeul, Stadt .....	25,99	30 596	1 177	8122
14 0 22 390	Radeburg, Stadt .....	23,71	4 959	209	8106
14 0 22 400	Reichenberg .....	7,60	1 341	176	8101
14 0 22 410	Rockau .....	2,98	324	109	8101
14 0 22 420	Schönborn b. Radeberg .....	5,16	361	70	8101
14 0 22 430	Schönfeld .....	7,34	1 148	156	8101
14 0 22 440	Schullwitz .....	4,75	444	93	8101
14 0 22 450	Seifersdorf b. Radeberg .....	8,40	603	72	8101
14 0 22 460	Steinbach .....	7,84	531	68	8101
14 0 22 470	Ullersdorf b. Radeberg .....	3,21	612	191	8101
14 0 22 490	Volkersdorf, Kurort .....	5,64	468	83	8101
14 0 22 500	Wachau b. Radeberg .....	12,83	1 315	102	8101
14 0 22 510	Wallroda .....	6,31	511	81	8101
14 0 22 520	Weißig .....	7,04	1 753	249	8108
14 0 22 530	Weißdorf .....	15,52	4 406	284	8104
14 0 22	zusammen ...	356,54	100 114	281	X
14 0 23	Eilenburg				
	Sitz: Eilenburg, Stadt				
14 0 23 010	Audenhain .....	20,47	1 108	54	7281
14 0 23 020	Authausen .....	12,54	555	44	7281
14 0 23 030	Battaune .....	11,06	365	33	7281
14 0 23 040	Doberschütz .....	12,26	1 153	94	7281
14 0 23 050	Bad Dübén, Stadt .....	22,43	8 620	384	7282
14 0 23 070	Eilenburg, Stadt .....	32,35	20 272	627	7280
14 0 23 090	Glauchau .....	9,41	336	36	7281
14 0 23 110	Gotha .....	11,29	327	29	7281
14 0 23 160	Hohenprießnitz .....	10,71	953	89	7281
14 0 23 170	Jesewitz .....	14,04	997	71	7281
14 0 23 180	Kospa-Pressen .....	14,49	718	50	7281
14 0 23 190	Kossa .....	32,10	769	24	7281
14 0 23 200	Krippenhna .....	16,36	512	31	7281
14 0 23 210	Laußig .....	26,54	2 460	93	7281
14 0 23 220	Liemehna .....	14,74	540	37	7281
14 0 23 230	Mockrehna .....	30,54	1 667	55	7281
14 0 23 250	Mörtitz .....	12,26	680	55	7281
14 0 23 260	Naundorf .....	16,08	727	45	7281
14 0 23 270	Paschwitz .....	15,90	524	33	7281
14 0 23 280	Pehritzsches .....	12,19	378	31	7281
14 0 23 290	Pressel .....	28,90	1 022	35	7281
14 0 23 320	Schnaditz .....	8,14	286	35	7281
14 0 23 330	Schöna .....	6,91	312	45	7281
14 0 23 340	Sprotta .....	10,77	873	81	7281
14 0 23 350	Strelln .....	8,88	522	59	7281
14 0 23 360	Tiefensee .....	12,79	279	22	7281
14 0 23 380	Wellaune .....	2,09	237	113	7281
14 0 23 390	Wildenhain .....	22,74	450	20	7281
14 0 23 400	Wildschütz .....	5,40	396	73	7281
14 0 23 410	Wöllnau .....	17,53	313	18	7281



3 Gemeinden in systematischer Ordnung mit Schlüsselnummer, Fläche, Bevölkerung, Bevölkerungsdichte und Postleitzahl am 31.12.1991

Schlüssel- nummer	Land, Reg.-Bezirk, Kreis, Gemeinde	Fläche km 2	Bevölkerung	Ein- wohner je km 2	Post- leitzahl-
14 0 23 430	Zschepplin .....	17,43	734	42	7281
14 0 23	zusammen ...	489,34	49 085	100	X
14 0 24	Flöha				
	Sitz: Flöha, Stadt				
14 0 24 010	Altenhain .....	3,30	292	88	9381
14 0 24 020	Augustsburg, Stadt .....	6,08	2 127	350	9382
14 0 24 040	Borstendorf .....	14,49	1 824	126	9393
14 0 24 050	Braunsdorf .....	1,93	488	253	9381
14 0 24 060	Breitenau .....	13,06	954	73	9381
14 0 24 070	Dittmannsdorf .....	8,84	753	85	9381
14 0 24 080	Eppendorf .....	13,55	3 769	278	9394
14 0 24 090	Erdmannsdorf .....	9,33	2 278	244	9383
14 0 24 100	Falkenau .....	9,09	2 025	223	9384
14 0 24 110	Flöha, Stadt .....	18,18	12 550	690	9380
14 0 24 120	Frankenstein .....	15,04	734	49	9381
14 0 24 130	Gahlenz .....	13,30	1 011	76	9381
14 0 24 150	Großwaltersdorf .....	12,25	1 142	93	9381
14 0 24 160	Grünberg .....	5,30	446	84	9381
14 0 24 170	Grünhainichen .....	5,40	1 500	278	9392
14 0 24 200	Hennersdorf .....	2,43	349	144	9381
14 0 24 210	Hohenfichte .....	2,97	829	279	9385
14 0 24 220	Kirchbach .....	7,98	247	31	9381
14 0 24 230	Kleinhartmannsdorf .....	7,88	555	70	9381
14 0 24 240	Leubsdorf .....	19,65	1 765	90	9386
14 0 24 250	Lichtenwalde .....	4,81	936	195	9381
14 0 24 260	Marbach .....	5,68	710	125	9381
14 0 24 270	Memmendorf .....	6,46	377	58	9381
14 0 24 280	Mühlbach .....	17,67	790	45	9381
14 0 24 290	Niederwiesa .....	10,99	3 544	322	9387
14 0 24 300	Oederan, Stadt .....	16,59	6 501	392	9388
14 0 24 310	Schellenberg .....	6,16	746	121	9381
14 0 24 320	Schönerstadt .....	4,91	379	77	9381
14 0 24	zusammen ...	263,32	49 621	188	X
14 0 25	Freiberg				
	Sitz: Freiberg, Stadt				
14 0 25 010	Bieberstein .....	6,60	549	83	9201
14 0 25 020	Bräunsdorf .....	3,86	848	220	9201
14 0 25 030	Conradsdorf .....	12,28	1 187	97	9201
14 0 25 040	Dittmannsdorf .....	10,13	662	65	9201
14 0 25 050	Freiberg, Stadt .....	26,86	47 582	1 771	9200
14 0 25 060	Großschirma .....	15,77	1 967	125	9204
14 0 25 070	Großvoigtsberg .....	4,55	678	149	9201
14 0 25 090	Halsbrücke .....	3,40	1 848	544	9205
14 0 25 100	Hetzdorf .....	3,51	946	270	9201
14 0 25 110	Hilbersdorf .....	5,55	1 347	243	9206
14 0 25 120	Hirschfeld .....	7,86	693	88	9201
14 0 25 130	Hohentanne .....	3,74	256	68	9201
14 0 25 140	Kleinschirma .....	5,94	477	80	9201
14 0 25 150	Kleinvoigtsberg .....	1,93	256	133	9201
14 0 25 160	Kleinwaltersdorf .....	10,88	780	72	9201
14 0 25 170	Krummenhennersdorf .....	9,27	534	58	9201
14 0 25 180	Langhennersdorf .....	14,37	793	55	9201
14 0 25 190	Naundorf .....	7,70	1 095	142	9201
14 0 25 200	Neukirchen .....	15,69	792	50	9201
14 0 25 210	Niederbobritzsch .....	16,11	1 604	100	9212
14 0 25 220	Niederschöna .....	12,62	1 100	87	9201
14 0 25 230	Oberbobritzsch .....	25,89	1 605	62	9218
14 0 25 240	Obergruna .....	4,78	506	106	9201
14 0 25 250	Oberschöna .....	20,65	1 334	65	9201
14 0 25 260	Reichenbach b. Siebenlehn .....	8,25	677	82	9201
14 0 25 270	Reinsberg .....	9,48	662	70	9214
14 0 25 280	Seifersdorf .....	6,11	388	64	9201
14 0 25 290	Siebenlehn, Stadt .....	15,98	1 915	120	9216
14 0 25 310	Weißborn/ Erzgeb. ....	10,32	1 807	175	9217
14 0 25 320	Zug .....	9,91	1 216	123	9201
14 0 25	zusammen ...	309,99	76 104	246	X

3 Gemeinden in systematischer Ordnung mit Schlüsselnummer, Fläche, Bevölkerung,  
Bevölkerungsdichte und Postleitzahl am 31.12.1991

Schlüssel- nummer	Land, Reg.-Bezirk, Kreis, Gemeinde	Fläche km 2	Bevölkerung	Ein- wohner je km 2	Post- leitz- zahl-
14 0 26	Freital				
	Sitz: Freital, Stadt				
14 0 26 010	Bärenklause-Kautzsch .....	3,19	255	80	8211
14 0 26 020	Bannewitz .....	8,29	3 278	395	8213
14 0 26 050	Borthen .....	5,07	553	109	8301
14 0 26 060	Braunsdorf b. Tharandt .....	5,92	1 481	250	8211
14 0 26 070	Colmnitz b. Freiberg .....	16,32	1 624	100	8214
14 0 26 080	Dorfhain .....	6,25	1 221	195	8211
14 0 26 100	Freital, Stadt .....	37,85	39 177	1 035	8210
14 0 26 120	Goppeln .....	6,63	646	97	8211
14 0 26 140	Grumbach .....	15,67	1 278	82	8211
14 0 26 160	Kurort Hartha .....	50,62	2 292	45	8217
14 0 26 170	Helbigsdorf .....	12,44	568	46	8211
14 0 26 210	Kesselsdorf .....	3,88	613	158	8211
14 0 26 250	Klingenberg .....	5,73	1 395	243	8215
14 0 26 260	Kreischau .....	23,17	3 156	136	8216
14 0 26 300	Mohorn .....	20,66	1 942	94	8211
14 0 26 330	Oelsa .....	17,20	1 666	97	8218
14 0 26 340	Pesterwitz .....	2,69	1 158	430	8211
14 0 26 350	Pohrsdorf .....	3,17	314	99	8211
14 0 26 360	Possendorf .....	8,39	1 876	224	8219
14 0 26 380	Rabenau, Stadt .....	13,52	2 996	222	8222
14 0 26 390	Ripplien .....	4,37	1 007	230	8211
14 0 26 410	Sobrigau .....	2,61	219	84	8211
14 0 26 440	Tharandt, Stadt .....	17,45	2 541	146	8223
14 0 26 470	Wilsdruff, Stadt .....	22,55	3 714	165	8224
14 0 26	zusammen ...	313,64	74 970	239	X
14 0 27	Geithain				
	Sitz: Geithain, Stadt				
14 0 27 010	Altmörbitz .....	3,62	270	75	7231
14 0 27 020	Benndorf .....	9,34	637	68	7231
14 0 27 030	Breitenborn .....	5,18	300	58	7231
14 0 27 040	Buchheim .....	4,67	486	104	7231
14 0 27 060	Dolsenhain .....	5,43	268	49	7231
14 0 27 070	Ebersbach .....	5,49	458	83	7231
14 0 27 090	Eschefeld .....	6,98	559	80	7231
14 0 27 100	Flößberg .....	10,89	709	65	7231
14 0 27 110	Frankenhain .....	7,47	618	83	7231
14 0 27 120	Frauendorf .....	5,04	386	77	7231
14 0 27 130	Froburg, Stadt .....	16,17	4 587	284	7233
14 0 27 140	Geithain, Stadt .....	17,39	6 581	378	7230
14 0 27 150	Gnandstein .....	5,61	443	79	7231
14 0 27 160	Greifenhain .....	9,20	763	83	7231
14 0 27 170	Hopfgarten .....	3,27	327	100	7231
14 0 27 180	Jahnshain .....	9,32	455	49	7231
14 0 27 190	Köhren-Sahlis, Stadt .....	12,13	1 907	157	7234
14 0 27 200	Langenleuba-Oberhain .....	16,54	1 230	74	7231
14 0 27 210	Bad Lausick, Stadt .....	15,21	5 715	376	7232
14 0 27 220	Narsdorf .....	8,55	1 105	129	7235
14 0 27 230	Nauenhain .....	6,23	400	64	7231
14 0 27 240	Nenkersdorf .....	7,42	569	77	7231
14 0 27 250	Niedergräfenhain .....	5,64	489	87	7231
14 0 27 260	Niedersteinbach .....	9,99	703	70	7231
14 0 27 270	Obergräfenhain .....	6,22	506	81	7231
14 0 27 280	Ossa .....	8,88	449	51	7231
14 0 27 290	Prießnitz .....	18,06	1 210	67	7231
14 0 27 300	Rathendorf .....	7,06	485	69	7231
14 0 27 310	Roda .....	6,58	452	69	7231
14 0 27 330	Syhra .....	4,35	224	51	7231
14 0 27 340	Tautenhain .....	7,67	651	85	7231
14 0 27 360	Ballendorf .....	5,94	343	58	7231
14 0 27	zusammen ...	271,54	34 285	126	X

3 Gemeinden in systematischer Ordnung mit Schlüsselnummer, Fläche, Bevölkerung,  
Bevölkerungsdichte und Postleitzahl am 31.12.1991

Schlüssel- nummer	Land, Reg.-Bezirk, Kreis, Gemeinde	Fläche km 2	Bevölkerung	Ein- wohner je km 2	Post- leitz- zahl
14 0 28	Glauchau				
	Sitz: Glauchau, Stadt				
14 0 28 010	Dennheritz .....	13,93	1 371	98	9611
14 0 28 020	Dürrenhilsdorf .....	9,03	585	65	9611
14 0 28 040	Glauchau, Stadt .....	29,09	25 014	860	9610
14 0 28 050	Kaufungen .....	7,37	703	95	9611
14 0 28 070	Meerane, Stadt .....	19,77	20 168	1 020	9612
14 0 28 080	Niederlungwitz .....	8,38	1 593	190	9611
14 0 28 100	Niederwinkel .....	1,58	207	131	9611
14 0 28 110	Oberwiera .....	14,31	1 240	87	9611
14 0 28 130	Reinholdshain .....	8,27	861	104	9611
14 0 28 140	Remse .....	11,72	1 531	131	9611
14 0 28 150	Schlunzig .....	2,53	260	103	9501
14 0 28 160	Schönberg .....	15,45	886	57	9611
14 0 28 200	Waldenburg, Stadt .....	14,65	4 112	281	9613
14 0 28 220	Weidensdorf .....	3,07	361	118	9611
14 0 28 230	Wernsdorf .....	5,54	1 135	205	9611
14 0 28 240	Wolkenburg/ Mulde .....	9,67	1 115	115	9614
14 0 28	zusammen ...	174,36	61 142	351	X
14 0 29	Görlitz				
	Sitz: Görlitz, Stadt				
14 0 29 010	Altbernsdorf a.d. Eigen .....	15,91	644	40	8901
14 0 29 020	Arnsdorf-Hilbersdorf .....	11,00	732	67	8901
14 0 29 030	Buchholz .....	14,78	541	37	8901
14 0 29 040	Deschka .....	14,22	436	31	8901
14 0 29 050	Deutsch Ossig .....	8,58	17	2	8901
14 0 29 060	Deutsch Paulsdorf .....	4,43	205	46	8901
14 0 29 070	Dittersbach a.d. Eigen .....	9,42	645	68	8901
14 0 29 080	Dittmannsdorf .....	4,57	230	50	8901
14 0 29 090	Ebersbach .....	10,50	676	64	8901
14 0 29 100	Friedersdorf .....	13,31	566	43	8901
14 0 29 110	Gersdorf .....	9,20	616	67	8901
14 0 29 120	Girbigsdorf .....	9,35	730	78	8901
14 0 29 130	Groß Krauscha .....	10,05	445	44	8901
14 0 29 140	Hagenwerder .....	7,15	1 658	232	8905
14 0 29 170	Jauernick-Buschbach .....	7,91	425	54	8901
14 0 29 180	Kiesdorf a.d. Eigen .....	7,73	500	65	8901
14 0 29 200	Königshain .....	19,52	1 275	65	8901
14 0 29 220	Kunnersdorf .....	13,94	704	51	8901
14 0 29 230	Kunnerwitz .....	5,21	638	122	8901
14 0 29 240	Leuba .....	7,09	433	61	8901
14 0 29 250	Ludwigsdorf .....	13,70	987	72	8901
14 0 29 260	Markersdorf .....	20,45	1 191	58	8901
14 0 29 270	Melaune .....	9,53	735	77	8901
14 0 29 280	Mengelsdorf .....	8,88	469	53	8901
14 0 29 290	Meuselwitz .....	12,99	603	46	8901
14 0 29 320	Ostritz, Stadt .....	16,28	3 344	205	8906
14 0 29 330	Pfaffendorf .....	7,08	449	63	8901
14 0 29 350	Reichenbach/ O.L., Stadt .....	12,82	3 268	255	8907
14 0 29 360	Schlauroth .....	2,52	302	120	8901
14 0 29 370	Schönau-Berzdorf a.d. Eigen .....	20,12	1 474	73	8901
14 0 29 380	Sohländ a. Rotstein .....	19,79	1 237	63	8901
14 0 29 400	Zodel .....	11,10	660	59	8901
14 0 29	zusammen ...	359,13	26 835	75	X
14 0 30	Grimma				
	Sitz: Grimma, Stadt				
14 0 30 010	Albrechtshain .....	4,73	394	83	7241
14 0 30 020	Altenhain .....	11,03	800	73	7241
14 0 30 030	Ammelshain .....	7,62	748	98	7241
14 0 30 060	Beiersdorf .....	6,68	537	80	7241
14 0 30 070	Beigershain .....	16,13	1 344	83	7241
14 0 30 100	Böhlen .....	5,30	610	115	7241

3 Gemeinden in systematischer Ordnung mit Schlüsselnummer, Fläche, Bevölkerung,  
Bevölkerungsdichte und Postleitzahl am 31.12.1991

Schlüssel- nummer	Land, Reg.-Bezirk, Kreis, Gemeinde	Fläche km 2	Bevölkerung	Ein- wohner je km 2	Post- leitz- zahl-
14 0 30 120	Cannewitz .....	11,66	614	53	7241
14 0 30 130	Colditz, Stadt .....	29,36	6 196	211	7242
14 0 30 150	Döben .....	8,43	1 130	134	7241
14 0 30 160	Dürrweitzschen .....	6,94	997	144	7241
14 0 30 170	Etzoldshain .....	5,06	256	51	7241
14 0 30 180	Fremdiswalde .....	11,94	539	45	7241
14 0 30 190	Fuchshain .....	8,10	634	78	7241
14 0 30 200	Glasten .....	13,61	272	20	7241
14 0 30 220	Golzern/ Mulde .....	6,83	744	109	7241
14 0 30 230	Grethen .....	7,34	433	59	7241
14 0 30 240	Grimma, Stadt .....	27,87	17 512	628	7240
14 0 30 250	Großbardau .....	24,97	1 605	64	7241
14 0 30 260	Großbothen .....	11,03	1 649	150	7243
14 0 30 280	Großsteinberg .....	8,58	1 191	139	7241
14 0 30 290	Höfgen .....	8,08	449	56	7241
14 0 30 320	Klinga .....	6,70	686	102	7241
14 0 30 340	Kösseern .....	4,94	617	125	7241
14 0 30 360	Lauterbach .....	4,68	373	80	7241
14 0 30 370	Leipnitz .....	22,41	569	25	7241
14 0 30 380	Leisenau .....	3,35	260	78	7241
14 0 30 390	Mutzschen, Stadt .....	17,06	1 826	107	7244
14 0 30 400	Naunhof, Stadt .....	19,01	4 773	251	7245
14 0 30 410	Neichen .....	6,33	487	77	7241
14 0 30 420	Nerchau, Stadt .....	12,05	2 748	228	7246
14 0 30 430	Otterwisch .....	22,74	1 313	58	7241
14 0 30 450	Pomßen .....	12,32	670	54	7241
14 0 30 460	Prösitz .....	9,19	225	24	7241
14 0 30 470	Ragewitz .....	12,65	882	70	7241
14 0 30 510	Seelingstädt .....	7,52	759	101	7241
14 0 30 520	Sermuth-Schönbach .....	14,05	1 307	93	7241
14 0 30 530	Tanndorf .....	4,13	569	138	7241
14 0 30 550	Threna .....	6,65	451	68	7241
14 0 30 560	Trebsen/ Mulde, Stadt .....	9,96	2 471	248	7247
14 0 30 580	Zschadraß .....	10,84	1 361	126	7241
14 0 30 590	Zschoppach .....	8,77	577	66	7241
14 0 30	zusammen ...	456,64	61 578	135	X
14 0 31	Großenhain				
	Sitz: Großenhain, Stadt				
14 0 31 010	Baßlitz .....	9,27	553	60	8281
14 0 31 020	Bauda .....	9,79	512	52	8281
14 0 31 030	Beiersdorf .....	7,87	391	50	8281
14 0 31 040	Bieberach .....	2,43	231	95	8281
14 0 31 050	Blattersleben .....	6,11	265	43	8281
14 0 31 060	Blochwitz .....	8,63	256	30	8281
14 0 31 080	Brößnitz .....	3,49	108	31	8281
14 0 31 100	Dobra .....	12,67	402	32	8281
14 0 31 110	Adelsdorf .....	4,96	191	39	8281
14 0 31 120	Ebersbach .....	24,56	1 248	51	8281
14 0 31 130	Folbern .....	6,18	398	64	8281
14 0 31 140	Freitelsdorf-Cunnersdorf .....	7,55	413	55	8281
14 0 31 170	Görzig .....	5,14	223	43	8281
14 0 31 180	Großenhain, Stadt .....	24,61	17 974	730	8280
14 0 31 190	Kalkreuth .....	8,96	852	95	8281
14 0 31 200	Kleinnaundorf-Würschnitz .....	5,63	409	73	8281
14 0 31 210	Kmehlen-Gävernitz .....	14,70	624	42	8281
14 0 31 230	Kraußnitz .....	10,92	642	59	8281
14 0 31 240	Lampertswalde .....	8,36	1 080	129	8281
14 0 31 250	Lenz .....	5,78	371	64	8281
14 0 31 260	Linz .....	7,86	266	34	8281
14 0 31 280	Nasseböhla .....	9,00	271	30	8281
14 0 31 290	Nauleis .....	5,36	224	42	8281
14 0 31 310	Naunhof .....	8,03	490	61	8281
14 0 31 330	Oelsnitz-Niegeroda .....	9,49	349	37	8281
14 0 31 340	Ponickau .....	23,76	738	31	8281
14 0 31 350	Priestewitz .....	7,17	725	101	8281
14 0 31 360	Quersa-Brockwitz .....	10,70	415	39	8281
14 0 31 370	Raden .....	4,67	260	56	8281
14 0 31 380	Reinersdorf .....	6,17	262	42	8281
14 0 31 390	Rödern .....	14,88	534	36	8281

3 Gemeinden in systematischer Ordnung mit Schlüsselnummer, Fläche, Bevölkerung, Bevölkerungsdichte und Postleitzahl am 31.12.1991

Schlüssel- nummer	Land, Reg.-Bezirk, Kreis, Gemeinde	Fläche km 2	Bevölkerung	Ein- wohner je km 2	Post- leitzahl
14 0 31 400	Sacka .....	12,51	589	47	8281
14 0 31 410	Schönborn .....	5,04	199	39	8281
14 0 31 420	Schönfeld .....	20,36	1 033	51	8281
14 0 31 430	Skäßchen .....	16,37	621	38	8281
14 0 31 440	Skassa .....	5,02	312	62	8281
14 0 31 450	Strauch .....	8,84	326	37	8281
14 0 31 460	Strießen .....	7,71	434	56	8281
14 0 31 470	Tauscha .....	5,57	478	86	8281
14 0 31 480	Thiendorf .....	14,22	897	63	8281
14 0 31 500	Walda-Kleinthiemig .....	9,00	611	68	8281
14 0 31 510	Weißig a. Raschütz .....	12,85	385	30	8281
14 0 31 520	Weßnitz .....	9,04	430	48	8281
14 0 31 530	Wildenhain .....	10,84	516	48	8281
14 0 31 540	Zabeltitz-Treugeböhla .....	13,46	1 197	89	8281
14 0 31 550	Zottewitz .....	5,10	262	51	8281
14 0 31 560	Zschauitz .....	2,84	203	71	8281
14 0 31	zusammen ...	453,47	40 170	89	X
14 0 32	Hainichen				
	Sitz: Hainichen, Stadt				
14 0 32 010	Altmittweida .....	14,07	1 877	133	9252
14 0 32 020	Arnsdorf .....	4,15	342	82	9251
14 0 32 030	Beerwalde .....	2,45	252	103	9251
14 0 32 040	Berbersdorf .....	10,80	753	70	9251
14 0 32 050	Bockendorf .....	7,31	322	44	9251
14 0 32 060	Böhrigen .....	5,28	845	160	9253
14 0 32 070	Cunnersdorf .....	5,61	281	50	9251
14 0 32 080	Dittersbach .....	10,80	625	58	9251
14 0 32 090	Dittersdorf .....	2,25	117	52	9253
14 0 32 100	Ehrenberg .....	6,03	530	88	9251
14 0 32 110	Erlebach .....	2,09	52	25	9251
14 0 32 120	Etzdorf .....	13,04	1 013	78	9251
14 0 32 130	Eulendorf .....	4,04	153	38	9251
14 0 32 150	Frankenberg, Stadt .....	11,49	14 129	1 230	9262
14 0 32 160	Gersdorf .....	4,52	386	85	9251
14 0 32 170	Goßberg .....	3,13	111	35	9251
14 0 32 180	Greifendorf .....	8,06	360	45	9251
14 0 32 190	Grünlichtenberg .....	8,98	626	70	9251
14 0 32 200	Hainichen, Stadt .....	20,25	9 100	449	9260
14 0 32 210	Hermisdorf b. Mittweida .....	3,94	215	55	9251
14 0 32 220	Höckendorf b. Waldheim .....	2,33	119	51	9251
14 0 32 230	Höfchen .....	4,95	382	77	9251
14 0 32 240	Irbersdorf .....	2,90	267	92	9251
14 0 32 260	Kriebethal .....	0,51	1 130	2 216	9251
14 0 32 270	Krumbach .....	4,33	306	71	9251
14 0 32 280	Langenstrießig .....	13,41	525	39	9381
14 0 32 290	Lauenhain .....	4,90	856	175	9251
14 0 32 300	Marbach .....	16,36	1 412	86	9254
14 0 32 310	Mittweida, Stadt .....	14,70	16 552	1 126	9250
14 0 32 320	Mobendorf .....	8,66	400	46	9251
14 0 32 330	Moosheim .....	3,46	147	42	9251
14 0 32 340	Naundorf b. Roßwein .....	2,83	231	82	9251
14 0 32 350	Ottendorf .....	11,29	1 298	115	9251
14 0 32 360	Pappendorf .....	10,61	703	66	9251
14 0 32 370	Reichenbach .....	6,11	240	39	9251
14 0 32 380	Riechberg .....	6,32	371	59	9251
14 0 32 390	Ringethal .....	4,64	510	110	9251
14 0 32 400	Rossau .....	26,19	1 184	45	9251
14 0 32 410	Sachsenburg .....	6,19	645	104	9251
14 0 32 420	Schlegel .....	3,54	250	71	9251
14 0 32 430	Schönborn-Dreiwerden .....	6,22	1 064	171	9256
14 0 32 440	Seifersbach .....	5,42	601	111	9251
14 0 32 450	Tanneberg .....	4,31	293	68	9251
14 0 32	zusammen ...	318,47	61 575	193	X

3 Gemeinden in systematischer Ordnung mit Schlüsselnummer, Fläche, Bevölkerung, Bevölkerungsdichte und Postleitzahl am 31.12.1991

Schlüssel- nummer	Land, Reg.-Bezirk, Kreis, Gemeinde	Fläche km 2	Bevölkerung	Ein- wohner je km 2	Post- leit- zahl
14 0 33	Hohenstein-Ernstthal				
	Sitz: Hohenstein-Ernstthal, Stadt				
14 0 33 010	Bernsdorf .....	11,21	1 649	147	9271
14 0 33 020	Callenberg .....	10,92	1 876	172	9271
14 0 33 030	Falken .....	4,30	652	152	9271
14 0 33 040	Gersdorf .....	9,70	4 639	478	9272
14 0 33 060	Heinrichsort .....	0,72	1 162	1 614	9271
14 0 33 070	Hermsdorf .....	3,86	813	211	9271
14 0 33 080	Hohenstein-Ernstthal, Stadt .....	8,14	15 837	1 946	9270
14 0 33 090	Kuhschnappel .....	11,43	518	45	9271
14 0 33 100	Langenberg .....	8,33	903	108	9271
14 0 33 110	Langenchursdorf .....	12,90	1 352	105	9271
14 0 33 120	Lichtenstein/ Sa., Stadt .....	10,67	11 853	1 111	9275
14 0 33 130	Lobsdorf .....	3,68	349	95	9271
14 0 33 150	Oberlungwitz, Stadt .....	15,01	7 525	501	9273
14 0 33 160	Reichenbach .....	3,34	645	193	9271
14 0 33 170	Rödlitz .....	4,03	1 812	450	9276
14 0 33 180	St.Egidien .....	11,59	2 625	226	9277
14 0 33 190	Wüstenbrand .....	4,47	2 339	523	9274
14 0 33	zusammen ...	134,30	56 549	421	X
14 0 34	Hoyerswerda				
	Sitz: Hoyerswerda, Stadt				
14 0 34 010	Bernsdorf, Stadt .....	16,24	5 245	323	7702
14 0 34 020	Bluno .....	13,79	511	37	7701
14 0 34 030	Bröthen .....	11,04	870	79	7701
14 0 34 040	Burg .....	17,70	223	13	7701
14 0 34 050	Burghammer .....	18,05	918	51	7701
14 0 34 060	Dörghenhausen .....	5,46	536	98	7701
14 0 34 080	Dubring .....	3,25	121	37	7701
14 0 34 090	Geierswalde .....	20,47	268	13	7701
14 0 34 110	Groß Särchen .....	10,27	1 110	108	7701
14 0 34 120	Hermsdorf/ Spree .....	17,36	300	17	7701
14 0 34 130	Hoske .....	7,76	370	48	7701
14 0 34 140	Hoyerswerda, Stadt .....	20,11	62 408	3 103	7700
14 0 34 160	Klein Partwitz .....	16,55	191	12	7701
14 0 34 170	Knappenrode .....	9,89	994	101	7703
14 0 34 180	Koblenz .....	5,41	360	67	7701
14 0 34 190	Kotten .....	7,76	360	46	7701
14 0 34 200	Laubusch .....	10,73	3 079	287	7704
14 0 34 210	Lauta, Stadt .....	16,68	7 436	446	7705
14 0 34 220	Leippe .....	13,64	1 254	92	7701
14 0 34 240	Litschen .....	19,83	781	39	7701
14 0 34 250	Lohsa .....	32,06	1 937	60	7706
14 0 34 260	Maukendorf .....	5,67	306	54	7701
14 0 34 280	Mönau .....	10,61	233	22	7701
14 0 34 300	Nardt .....	8,57	263	31	7701
14 0 34 310	Neustadt .....	46,16	384	8	7701
14 0 34 320	Neuwiese .....	21,44	621	29	7701
14 0 34 340	Sabrodt .....	9,42	309	33	7701
14 0 34 350	Schwarzkolim .....	30,34	544	18	7701
14 0 34 360	Seidewinkel .....	34,42	375	11	7701
14 0 34 370	Sollschwitz .....	8,96	368	41	7701
14 0 34 380	Spohla .....	8,62	251	29	7701
14 0 34 390	Spreewitz .....	27,44	657	24	7701
14 0 34 400	Steinitz .....	9,74	339	35	7701
14 0 34 410	Tätzschwitz .....	9,26	419	45	7701
14 0 34 420	Uhyst .....	35,10	1 052	30	7701
14 0 34 430	Wartha .....	5,65	427	76	7701
14 0 34 440	Weißkolim .....	30,33	922	30	7701
14 0 34 450	Wiednitz .....	15,94	1 212	76	7701
14 0 34 460	Wittichenau, Stadt .....	23,20	3 423	148	7707
14 0 34 470	Zeißholz .....	9,75	415	43	7701
14 0 34 480	Zeißig .....	9,53	521	55	7701
14 0 34 490	Bärwalde .....	14,17	188	13	7701
14 0 34	zusammen ...	668,37	102 501	153	X

3 Gemeinden in systematischer Ordnung mit Schlüsselnummer, Fläche, Bevölkerung, Bevölkerungsdichte und Postleitzahl am 31.12.1991

Schlüssel- nummer	Land, Reg.-Bezirk, Kreis, Gemeinde	Fläche km 2	Bevölkerung	Ein- wohner je km 2	Post- leit- zahl-
14 0 35	Kamenz				
	Sitz: Kamenz, Stadt				
14 0 35 010	Bernbruch .....	5,24	309	59	8291
14 0 35 020	Biehla .....	7,56	437	58	8291
14 0 35 030	Bischheim-Häslisch .....	13,89	1 809	130	8291
14 0 35 040	Brauna .....	19,98	878	44	8291
14 0 35 050	Bulleritz .....	10,90	316	29	8291
14 0 35 070	Cosel-Zeisholz .....	18,94	355	19	8291
14 0 35 080	Crostwitz .....	13,32	1 145	86	8291
14 0 35 090	Cunnersdorf .....	7,48	572	76	8291
14 0 35 110	Deutschbaselitz .....	6,90	408	59	8291
14 0 35 130	Elstra, Stadt .....	16,90	2 137	126	8292
14 0 35 140	Friedersdorf .....	5,72	613	107	8291
14 0 35 150	Gersdorf-Möhrsdorf .....	10,64	1 869	176	8291
14 0 35 160	Gottschdorf .....	5,64	264	47	8291
14 0 35 170	Gräfenhain .....	5,78	484	84	8291
14 0 35 180	Großgrabe .....	8,16	303	37	8291
14 0 35 190	Großnaundorf .....	14,97	1 074	72	8291
14 0 35 200	Grüngräbchen .....	11,55	403	35	8291
14 0 35 220	Hausdorf .....	5,05	203	40	8291
14 0 35 240	Höckendorf .....	10,46	606	58	8291
14 0 35 290	Kamenz, Stadt .....	20,16	17 472	867	8290
14 0 35 310	Kleinhänchen .....	6,91	469	68	8291
14 0 35 320	Königsbrück, Stadt .....	63,32	4 593	73	8293
14 0 35 330	Koitzsch .....	4,66	305	65	8291
14 0 35 340	Laußnitz .....	53,27	1 190	22	8291
14 0 35 360	Lieske .....	5,70	317	56	8291
14 0 35 370	Lückersdorf-Gelenau .....	10,98	887	81	8291
14 0 35 380	Milstrich .....	8,13	306	38	8291
14 0 35 410	Nebelschütz .....	14,51	930	64	8291
14 0 35 420	Neukirch .....	9,03	528	58	8291
14 0 35 440	Oberlichtenau .....	10,03	1 594	159	8291
14 0 35 450	Obßling .....	5,67	737	130	8291
14 0 35 460	Ostro .....	12,66	639	50	8291
14 0 35 470	Panschwitz-Kuckau .....	11,14	1 857	167	8291
14 0 35 490	Prietitz .....	4,08	344	84	8291
14 0 35 500	Räckelwitz .....	11,51	1 326	115	8291
14 0 35 510	Raibitz .....	22,98	1 021	44	8291
14 0 35 520	Rauschwitz .....	11,92	743	62	8291
14 0 35 530	Reichenau .....	6,35	437	69	8291
14 0 35 540	Reichenbach .....	6,59	767	116	8291
14 0 35 550	Röhrsdorf .....	7,19	193	27	8281
14 0 35 560	Rosenthal .....	17,12	1 053	62	8291
14 0 35 600	Schmorkau .....	13,91	542	39	8291
14 0 35 620	Schönbach .....	4,88	184	38	8291
14 0 35 630	Schwepnitz .....	14,11	1 873	133	8294
14 0 35 650	Skaska-Döbra .....	11,32	589	52	8291
14 0 35 660	Steina .....	12,49	1 908	153	8295
14 0 35 670	Straßgräbchen .....	9,56	959	100	8291
14 0 35 690	Weißbach b. Königsbrück .....	7,79	317	41	8291
14 0 35 710	Weißig .....	9,75	275	28	8291
14 0 35 760	Zschornau-Schiedel .....	9,87	318	32	8291
14 0 35	zusammen ...	616,67	58 858	95	X
14 0 36	Klingenthal				
	Sitz: Klingenthal/ Sachsen, Stadt				
14 0 36 010	Breitenfeld .....	7,15	420	59	9651
14 0 36 020	Erlbach .....	19,34	1 812	94	9658
14 0 36 030	Gunzen .....	7,14	195	27	9651
14 0 36 040	Hammerbrücke .....	8,14	1 513	186	9654
14 0 36 050	Klingenthal/ Sa., Stadt .....	27,02	11 799	437	9650
14 0 36 060	Landwüst .....	10,44	335	32	9651
14 0 36 070	Markneukirchen, Stadt .....	18,76	6 912	368	9659
14 0 36 080	Morgenröthe-Rautenkranz .....	30,02	1 037	35	9651
14 0 36 090	Mühlleithen .....	1,65	167	101	9651
14 0 36 100	Muldenberg .....	15,62	240	15	9651
14 0 36 120	Schillbach .....	6,01	206	34	9651

3 Gemeinden in systematischer Ordnung mit Schlüsselnummer, Fläche, Bevölkerung, Bevölkerungsdichte und Postleitzahl am 31.12.1991

Schlüssel- nummer	Land, Reg.-Bezirk, Kreis, Gemeinde	Fläche km 2	Bevölkerung	Ein- wohner je km 2	Post- leitzahl-
14 0 36 130	Schöneck/ Vogtl., Stadt .....	31,66	3 349	106	9655
14 0 36 140	Tannenbergsthal/ Vogtl. ....	17,92	2 081	116	9656
14 0 36 150	Wernitzgrün .....	2,38	368	155	9651
14 0 36 160	Wohlhausen .....	11,03	437	40	9651
14 0 36 170	Zwota .....	21,85	1 805	83	9657
14 0 36	zusammen ...	236,13	32 676	138	X
14 0 37	Leipzig				
	Sitz: Leipzig, Stadt				
14 0 37 010	Althen .....	2,41	379	157	7101
14 0 37 020	Baalsdorf .....	3,90	1 006	258	7101
14 0 37 030	Böhlitz-Ehrenberg .....	8,66	7 827	904	7152
14 0 37 050	Borsdorf .....	6,26	3 453	552	7122
14 0 37 060	Burghausen .....	2,87	995	347	7101
14 0 37 080	Dölzig .....	17,04	1 638	96	7103
14 0 37 090	Engelsdorf .....	8,33	5 725	687	7123
14 0 37 110	Frankenheim .....	4,61	420	91	7101
14 0 37 120	Gaschwitz .....	2,47	1 117	452	7112
14 0 37 130	Göbschelwitz .....	3,06	215	70	7101
14 0 37 140	Göhrenz .....	4,40	290	66	7101
14 0 37 150	Großdölzig .....	13,37	1 129	84	7101
14 0 37 160	Großdeuben .....	5,90	1 315	223	7112
14 0 37 170	Großlehna .....	12,03	2 189	182	7101
14 0 37 180	Großpösna .....	12,06	3 059	254	7105
14 0 37 200	Hartmannsdorf .....	2,13	611	287	7101
14 0 37 220	Hohenheida .....	9,53	295	31	7101
14 0 37 230	Holzhausen .....	12,90	5 052	392	7124
14 0 37 240	Kitzen .....	10,72	1 089	102	7101
14 0 37 250	Kleinpösna .....	6,35	352	55	7101
14 0 37 260	Knautnaundorf .....	19,47	564	29	7101
14 0 37 270	Kulkwitz .....	5,97	955	160	7101
14 0 37 280	Kursdorf .....	4,90	256	52	7101
14 0 37 290	Lausen .....	2,38	404	170	7101
14 0 37 300	Liebertwolkwitz .....	9,27	4 387	473	7125
14 0 37 310	Lindenthal .....	12,81	3 247	253	7142
14 0 37 320	Lützschena .....	9,99	2 133	214	7143
14 0 37 340	Markkleeberg, Stadt .....	18,13	17 386	959	7113
14 0 37 350	Markranstädt, Stadt .....	9,13	6 653	729	7153
14 0 37 360	Merkwitz .....	5,34	506	95	7101
14 0 37 370	Milititz .....	3,03	1 326	438	7154
14 0 37 380	Mölkau .....	5,21	3 751	720	7126
14 0 37 390	Panitzsch .....	9,30	1 206	130	7101
14 0 37 400	Plaußig .....	4,71	549	117	7101
14 0 37 410	Podelwitz .....	6,56	645	98	7101
14 0 37 420	Pönitz .....	2,67	237	89	7101
14 0 37 440	Quesitz .....	9,84	683	69	7101
14 0 37 450	Räpitz .....	12,61	783	62	7101
14 0 37 470	Rückmarsdorf .....	4,21	996	237	7101
14 0 37 480	Scheidens .....	10,22	541	53	7101
14 0 37 490	Schkeuditz, Stadt .....	22,96	13 985	609	7144
14 0 37 500	Schkorlopp .....	5,98	261	44	7101
14 0 37 520	Seehausen .....	5,36	688	128	7101
14 0 37 550	Stahmeln .....	2,70	733	271	7026
14 0 37 560	Störmthal .....	23,62	706	30	7101
14 0 37 570	Taucha, Stadt .....	25,12	11 604	462	7127
14 0 37 590	Wachau .....	10,76	785	73	7101
14 0 37 600	Wiederitzsch .....	5,81	3 839	661	7145
14 0 37 630	Zwenkau, Stadt .....	23,35	7 173	307	7114
14 0 37	zusammen ...	440,41	125 138	284	X
14 0 38	Löbau				
	Sitz: Löbau, Stadt				
14 0 38 010	Beiersdorf .....	6,45	1 402	217	8701
14 0 38 030	Bernstadt, Stadt .....	10,98	2 284	208	8703
14 0 38 040	Berthelsdorf .....	11,23	1 337	119	8701
14 0 38 050	Bischdorf .....	9,68	695	72	8701
14 0 38 070	Cunewalde .....	23,23	4 094	176	8704



3 Gemeinden in systematischer Ordnung mit Schlüsselnummer, Fläche, Bevölkerung,  
Bevölkerungsdichte und Postleitzahl am 31.12.1991

Schlüssel- nummer	Land, Reg.-Bezirk, Kreis, Gemeinde	Fläche km 2	Bevölkerung	Ein- wohner je km 2	Post- leit- zahl-
14 0 38 090	Dürrhennersdorf .....	10,67	1 192	112	8701
14 0 38 100	Ebersbach, Stadt .....	14,89	12 400	833	8705
14 0 38 110	Ebersdorf .....	7,60	1 240	163	8701
14 0 38 120	Eibau .....	11,19	3 799	339	8712
14 0 38 130	Eiserode .....	4,45	251	56	8701
14 0 38 140	Friedersdorf .....	10,89	1 666	153	8701
14 0 38 150	Georgewitz-Bellwitz .....	5,22	365	70	8701
14 0 38 170	Großdehsa .....	4,56	392	86	8701
14 0 38 180	Großhennersdorf .....	21,94	1 805	82	8701
14 0 38 190	Großschweidnitz .....	7,44	1 705	229	8701
14 0 38 200	Herrnhut, Stadt .....	1,99	1 699	854	8709
14 0 38 210	Herwigsdorf .....	13,82	1 224	89	8701
14 0 38 220	Kemnitz .....	15,59	1 072	69	8701
14 0 38 230	Kittlitz .....	16,05	1 701	106	8701
14 0 38 240	Kleindehsa .....	5,42	447	82	8701
14 0 38 250	Kleinradmeritz .....	3,62	209	58	8701
14 0 38 260	Kottmarsdorf .....	7,94	624	79	8701
14 0 38 280	Lauba .....	3,51	749	213	8701
14 0 38 290	Lautitz .....	9,21	545	59	8701
14 0 38 300	Lawalde .....	5,61	871	155	8701
14 0 38 310	Löbau, Stadt .....	17,56	16 767	955	8700
14 0 38 320	Neueibau .....	1,61	775	481	8701
14 0 38 330	Neugersdorf, Stadt .....	5,53	7 332	1 326	8706
14 0 38 340	Neusalza-Spremberg, Stadt .....	11,99	2 782	232	8713
14 0 38 350	Niedercunnersdorf .....	7,41	1 277	172	8701
14 0 38 360	Obercunnersdorf .....	7,68	1 959	255	8701
14 0 38 370	Oberoderwitz .....	16,68	2 865	172	8716
14 0 38 390	Oppach .....	8,01	3 135	391	8717
14 0 38 410	Ottenhain .....	6,76	487	72	8701
14 0 38 420	Rennersdorf/ O.L. ....	11,01	715	65	8701
14 0 38 430	Rosenhain .....	10,47	681	65	8701
14 0 38 440	Ruppersdorf/ O.L. ....	17,89	1 396	78	8701
14 0 38 450	Schönbach .....	9,06	1 450	160	8701
14 0 38 470	Strahwalde .....	9,89	1 001	101	8701
14 0 38 480	Walddorf .....	4,56	980	215	8719
14 0 38 490	Weigsdorf-Köblitz .....	3,39	2 045	603	8701
14 0 38 510	Zoblitz .....	3,53	203	58	8701
14 0 38 520	Breitendorf .....	3,74	187	50	8701
14 0 38	zusammen ...	399,95	89 805	225	X
14 0 39	Marienberg				
	Sitz: Marienberg, Stadt				
14 0 39 010	Ansprung .....	15,28	1 154	76	9341
14 0 39 020	Blumenau .....	4,59	681	148	9331
14 0 39 030	Deutscheinsiedel .....	3,63	490	135	9331
14 0 39 040	Deutschneudorf .....	4,40	994	226	9333
14 0 39 050	Dittmannsdorf b. Sayda .....	5,80	269	46	9331
14 0 39 060	Dörnthai .....	20,54	1 227	60	9341
14 0 39 070	Forchheim .....	12,62	830	66	9341
14 0 39 080	Großbrückerswalde .....	17,08	2 490	146	9342
14 0 39 090	Hallbach .....	7,94	658	83	9331
14 0 39 110	Heidersdorf .....	9,49	1 052	111	9334
14 0 39 120	Kühnhaide .....	2,28	715	314	9341
14 0 39 130	Lauta .....	3,49	393	113	9341
14 0 39 140	Lauterbach .....	12,17	1 277	105	9341
14 0 39 150	Lengefeld, Stadt .....	23,74	3 174	134	9343
14 0 39 160	Lippersdorf .....	10,99	851	77	9341
14 0 39 170	Marienberg, Stadt .....	66,95	11 190	167	9340
14 0 39 180	Mauersberg .....	5,90	770	131	9341
14 0 39 190	Neuhausen/ Erzgeb. ....	33,58	2 552	76	9336
14 0 39 200	Niederlauterstein .....	3,05	577	189	9341
14 0 39 210	Niedersaida .....	3,64	330	91	9341
14 0 39 220	Niederschmiedeberg .....	1,14	415	364	9341
14 0 39 230	Olbernhau, Stadt .....	66,64	11 338	170	9330
14 0 39 240	Pfaffroda b. Sayda .....	20,85	1 172	56	9331
14 0 39 250	Pobershau .....	4,86	1 689	348	9344
14 0 39 260	Pockau/ Flöhatal .....	18,97	3 457	182	9345
14 0 39 270	Reifland .....	5,61	526	94	9341
14 0 39 280	Reitzenhain .....	1,76	663	377	9341
14 0 39 290	Rittersberg .....	0,54	233	431	9341

3 Gemeinden in systematischer Ordnung mit Schlüsselnummer, Fläche, Bevölkerung, Bevölkerungsdichte und Postleitzahl am 31.12.1991

Schlüssel- nummer	Land, Reg.-Bezirk, Kreis, Gemeinde	Fläche km 2	Bevölkerung	Ein- wohner je km 2	Post- leitz- zahl
14 0 39 300	Rothenthal .....	0,72	631	876	9331
14 0 39 310	Rübenau .....	8,12	1 196	147	9346
14 0 39 320	Satzung .....	6,61	678	103	9341
14 0 39 330	Seiffen/ Erzgeb., Kurort .....	12,37	3 226	261	9335
14 0 39 350	Wernsdorf .....	4,46	601	135	9341
14 0 39 360	Wünschendorf .....	7,21	730	101	9341
14 0 39 370	Zöblitz, Stadt .....	6,86	2 405	351	9347
14 0 39	zusammen ...	433,88	60 634	140	X
14 0 40	Meißen				
	Sitz: Meißen, Stadt				
14 0 40 020	Bockwen-Polenz .....	6,80	515	76	8251
14 0 40 030	Burkhardswalde-Munzig .....	10,60	1 123	106	8251
14 0 40 040	Coswig, Stadt .....	25,85	25 251	977	8270
14 0 40 050	Deutschenbora .....	4,78	816	171	8251
14 0 40 060	Diera .....	18,41	1 735	94	8251
14 0 40 070	Dörschnitz .....	11,06	496	45	8261
14 0 40 090	Gärsebach .....	4,17	905	217	8251
14 0 40 100	Gauernitz .....	8,48	909	107	8251
14 0 40 110	Gröbern .....	8,43	650	77	8251
14 0 40 120	Großdobritz .....	8,05	425	53	8251
14 0 40 130	Heynitz .....	21,27	1 421	67	8251
14 0 40 160	Jahna-Löthain .....	28,24	1 483	53	8251
14 0 40 190	Klipphausen .....	15,70	977	62	8251
14 0 40 200	Krögis .....	15,44	1 226	79	8251
14 0 40 210	Leuben .....	14,57	1 190	82	8261
14 0 40 230	Lommatzsch, Stadt .....	13,90	4 489	323	8260
14 0 40 240	Meißen, Stadt .....	26,23	33 997	1 296	8250
14 0 40 250	Milititz .....	5,27	673	128	8251
14 0 40 270	Neckanitz .....	8,73	415	48	8261
14 0 40 280	Niederau .....	13,96	2 224	159	8254
14 0 40 290	Niederlommatzsch .....	5,48	323	59	8251
14 0 40 310	Nossen, Stadt .....	24,46	6 069	248	8255
14 0 40 320	Ockrilla .....	4,77	402	84	8251
14 0 40 330	Piskowitz b. Zehren .....	6,69	287	43	8251
14 0 40 340	Planitz-Deila .....	6,76	471	70	8251
14 0 40 360	Raußnitz .....	12,69	860	68	8261
14 0 40 370	Rhäsa .....	10,08	900	89	8251
14 0 40 380	Röhrsdorf .....	7,16	535	75	8251
14 0 40 400	Rüsseina .....	12,17	803	66	8261
14 0 40 410	Scharfenberg .....	14,12	1 268	90	8251
14 0 40 420	Schleinitz .....	12,14	733	60	8261
14 0 40 460	Striegnitz .....	10,37	441	43	8261
14 0 40 470	Tanneberg .....	9,83	651	66	8251
14 0 40 480	Taubenheim .....	20,05	1 406	70	8251
14 0 40 490	Wachnitz .....	7,16	453	63	8261
14 0 40 510	Weinböhla .....	19,01	7 716	406	8256
14 0 40 520	Weistropp .....	9,86	741	75	8251
14 0 40 540	Winkwitz .....	4,67	423	91	8251
14 0 40 570	Wuhnitz .....	8,57	379	44	8261
14 0 40 590	Zehren .....	19,31	1 665	86	8251
14 0 40 600	Ziegenhain .....	10,44	589	56	8261
14 0 40	zusammen ...	505,73	108 035	214	X
14 0 41	Niesky				
	Sitz: Niesky, Stadt				
14 0 41 010	Blehain .....	9,74	270	28	8921
14 0 41 030	Diehsa .....	14,25	682	48	8921
14 0 41 050	Förstgen .....	14,80	516	35	8921
14 0 41 060	Gebelzig .....	12,32	692	56	8921
14 0 41 080	Groß-Radisch .....	11,82	529	45	8921
14 0 41 090	Hähnichen .....	6,66	422	63	8921
14 0 41 100	Horka .....	26,16	1 657	63	8922
14 0 41 110	Jänkendorf .....	22,01	1 109	50	8921
14 0 41 120	Kaltwasser .....	11,88	323	27	8921
14 0 41 140	Klitten .....	54,20	1 462	27	8921
14 0 41 150	Kodersdorf .....	36,41	2 573	71	8921

3 Gemeinden in systematischer Ordnung mit Schlüsselnummer, Fläche, Bevölkerung,  
Bevölkerungsdichte und Postleitzahl am 31.12.1991

Schlüssel- nummer	Land, Reg.-Bezirk, Kreis, Gemeinde	Fläche km 2	Bevölkerung	Ein- wohner je km 2	Post- leitz- zahl
14 0 41 160	Kollm .....	11,51	371	32	8921
14 0 41 170	Kosel .....	13,79	425	31	8921
14 0 41 180	Kreba-Neudorf .....	31,61	1 152	36	8921
14 0 41 190	Lodenau .....	19,73	754	38	8921
14 0 41 200	Mücka .....	9,54	899	94	8921
14 0 41 210	Mückenhain .....	4,88	246	50	8921
14 0 41 230	Neusorge .....	7,04	175	25	8921
14 0 41 240	Nieder-Neudorf .....	9,63	326	34	8921
14 0 41 250	Nieder-Seifersdorf .....	16,84	847	50	8921
14 0 41 260	Niesky, Stadt .....	34,34	12 028	350	8920
14 0 41 290	Petershain .....	13,41	546	41	8921
14 0 41 310	Quoisdorf b. Hähnichen .....	10,61	300	28	8921
14 0 41 320	Rothenburg/ O.L., Stadt .....	28,42	4 604	162	8923
14 0 41 330	Särichen .....	5,88	292	50	8921
14 0 41 350	Spree .....	17,54	413	24	8921
14 0 41 360	Sproitz .....	11,24	718	64	8921
14 0 41 370	Stannewisch .....	5,47	248	45	8921
14 0 41 400	Thiemendorf .....	5,53	249	45	8921
14 0 41 410	Trebus .....	14,79	429	29	8921
14 0 41 420	Uhmannsdorf .....	7,46	932	125	8921
14 0 41 430	Weigersdorf .....	21,28	1 040	49	8921
14 0 41	zusammen ...	520,79	37 229	71	X
14 0 42	Oelsnitz				
	Sitz: Oelsnitz, Stadt				
14 0 42 010	Adorf, Stadt .....	32,29	6 491	201	9930
14 0 42 030	Arnoldsgrün .....	10,11	304	30	9921
14 0 42 040	Bad Brambach .....	24,26	1 986	82	9932
14 0 42 070	Bobenneukirchen .....	18,39	498	27	9921
14 0 42 080	Bösenbrunn .....	5,58	252	45	9921
14 0 42 100	Dröda .....	3,57	235	66	9921
14 0 42 110	Droßdorf .....	8,43	392	47	9921
14 0 42 130	Ebmath .....	5,09	141	28	9931
14 0 42 140	Elchigt .....	21,73	1 056	49	9931
14 0 42 150	Bad Elster, Stadt .....	11,86	3 681	310	9933
14 0 42 170	Gettengrün .....	3,03	169	56	9931
14 0 42 180	Heinersgrün .....	5,63	153	27	9921
14 0 42 190	Hermsgrün-Wohlbach .....	7,30	287	39	9931
14 0 42 220	Leubetha .....	3,21	194	60	9931
14 0 42 230	Lottengrün .....	3,08	167	54	9921
14 0 42 250	Marieney .....	13,06	471	36	9921
14 0 42 260	Mühlhausen .....	5,11	318	62	9931
14 0 42 280	Oberhermsgrün .....	6,32	216	34	9921
14 0 42 310	Oelsnitz, Stadt .....	30,93	12 624	408	9920
14 0 42 320	Ottengrün .....	4,01	86	21	9921
14 0 42 330	Planschwitz .....	7,68	378	49	9921
14 0 42 340	Posseck .....	10,06	341	34	9921
14 0 42 360	Raun .....	9,85	282	29	9931
14 0 42 370	Rebersreuth .....	4,26	118	28	9931
14 0 42 400	Sachsgrün .....	7,32	175	24	9921
14 0 42 420	Schönberg .....	9,72	248	26	9931
14 0 42 430	Schönbrunn .....	6,27	378	60	9921
14 0 42 440	Sohl .....	2,75	653	237	9931
14 0 42 450	Taltitz .....	8,53	481	56	9921
14 0 42 460	Tiefenbrunn .....	5,83	265	45	9931
14 0 42 470	Tirpersdorf .....	8,09	970	120	9921
14 0 42 480	Tirschendorf .....	11,29	402	36	9921
14 0 42 490	Triebel/ Vogtl. ....	18,10	880	49	9921
14 0 42 500	Unterwürschnitz .....	7,90	315	40	9921
14 0 42 510	Wiedersberg .....	7,59	122	16	9921
14 0 42	zusammen ...	348,23	35 729	103	X
14 0 43	Oschatz				
	Sitz: Oschatz, Stadt				
14 0 43 010	Ablaß .....	11,63	1 001	86	7261
14 0 43 030	Börlin .....	15,73	926	59	7261
14 0 43 040	Borna .....	17,90	1 529	85	7261

3 Gemeinden in systematischer Ordnung mit Schlüsselnummer, Fläche, Bevölkerung, Bevölkerungsdichte und Postleitzahl am 31.12.1991

Schlüssel- nummer	Land, Reg.-Bezirk, Kreis, Gemeinde	Fläche km 2	Bevölkerung	Ein- wohner je km 2	Post- leitzahl-
14 0 43 060	Bucha .....	6,53	400	61	7261
14 0 43 090	Cavertitz .....	11,01	628	57	7261
14 0 43 100	Collm .....	8,09	511	63	7261
14 0 43 110	Dahlen, Stadt .....	18,74	3 235	173	7262
14 0 43 120	Ganzig .....	9,00	381	42	7261
14 0 43 130	Gaunitz .....	13,33	547	41	7261
14 0 43 140	Glossen .....	8,34	525	63	7261
14 0 43 170	Großböhla .....	9,60	548	57	7261
14 0 43 180	Hof .....	16,36	1 344	82	7261
14 0 43 190	Hohenwussen .....	8,10	408	50	7261
14 0 43 200	Kemnitz .....	2,17	222	102	7261
14 0 43 210	Laas .....	18,00	946	53	7261
14 0 43 230	Lampertswalde .....	8,97	625	70	7261
14 0 43 260	Limbach .....	6,48	378	58	7261
14 0 43 270	Liptitz .....	5,39	388	72	7261
14 0 43 290	Luppa .....	32,44	2 133	66	7261
14 0 43 300	Mahlis .....	8,36	735	88	7261
14 0 43 330	Mügelin, Stadt .....	9,20	4 435	482	7263
14 0 43 340	Naundorf .....	12,43	1 082	87	7261
14 0 43 360	Niedergoseln .....	13,86	992	72	7261
14 0 43 390	Oschatz, Stadt .....	48,81	18 577	381	7260
14 0 43 430	Schirmeritz .....	13,83	509	37	7261
14 0 43 440	Schmannewitz .....	27,60	768	28	7261
14 0 43 480	Sörnnewitz .....	26,37	649	25	7261
14 0 43 490	Sornzig .....	9,75	1 199	123	7261
14 0 43 520	Wellerswalde .....	10,19	562	55	7261
14 0 43 530	Wermsdorf .....	50,17	2 877	57	7264
14 0 43	zusammen ...	458,38	49 060	107	X
14 0 44	Pirna				
	Sitz: Pirna, Stadt				
14 0 44 020	Berggießhübel, Kurort, Stadt .....	12,65	1 749	138	8303
14 0 44 040	Bielatal .....	7,45	970	130	8321
14 0 44 050	Birkwitz-Pratzschwitz .....	6,64	848	128	8301
14 0 44 060	Börnersdorf-Breitenau .....	19,11	536	28	8301
14 0 44 080	Borna-Gersdorf .....	10,80	735	68	8301
14 0 44 100	Burkhardswalde .....	6,52	516	79	8301
14 0 44 110	Cotta .....	12,30	769	63	8301
14 0 44 120	Cunnersdorf b. Königstein .....	16,94	574	34	8321
14 0 44 130	Döbra .....	5,87	239	41	8301
14 0 44 140	Dohna .....	4,65	600	129	8301
14 0 44 150	Dohna, Stadt .....	3,85	2 929	761	8313
14 0 44 160	Dorf Wehlen .....	7,78	700	90	8301
14 0 44 190	Friedrichswalde-Ottendorf .....	9,07	603	66	8301
14 0 44 210	Göppersdorf .....	9,18	249	27	8301
14 0 44 220	Goes .....	2,61	273	105	8301
14 0 44 230	Gohrisch, Kurort .....	4,51	789	175	8323
14 0 44 240	Gorknitz .....	10,00	501	50	8301
14 0 44 250	Bad Gottleuba, Kurort, Stadt .....	18,51	2 154	116	8302
14 0 44 260	Graupa .....	9,82	2 739	279	8304
14 0 44 270	Großröhrsdorf .....	11,47	329	29	8301
14 0 44 280	Heidenau, Stadt .....	11,07	19 567	1 768	8312
14 0 44 320	Kleinhennersdorf .....	4,59	281	61	8321
14 0 44 330	Königstein/ Sächs. Schw., Stadt .....	13,78	2 895	210	8305
14 0 44 340	Köttewitz-Krebs .....	3,18	415	131	8301
14 0 44 370	Krippen .....	2,45	793	324	8322
14 0 44 380	Langenhennersdorf .....	10,31	1 034	100	8301
14 0 44 390	Leupoldishain .....	8,43	340	40	8301
14 0 44 410	Liebstadt, Stadt .....	15,56	855	55	8301
14 0 44 430	Maxen .....	12,12	760	63	8301
14 0 44 440	Meusegast .....	3,73	136	36	8301
14 0 44 450	Mühlbach .....	1,97	485	246	8301
14 0 44 460	Naundorf .....	3,48	373	107	8301
14 0 44 470	Nentmannsdorf-Niederseidewitz .....	7,42	451	61	8301
14 0 44 500	Oelsen .....	7,70	233	30	8301
14 0 44 520	Papstdorf .....	8,72	571	65	8321
14 0 44 530	Pfaffendorf .....	4,70	335	71	8321
14 0 44 540	Pirna, Stadt .....	36,53	41 081	1 125	8300
14 0 44 550	Porschdorf .....	9,32	891	96	8321
14 0 44 570	Prossen .....	1,61	677	420	8321

3 Gemeinden in systematischer Ordnung mit Schlüsselnummer, Fläche, Bevölkerung,  
Bevölkerungsdichte und Postleitzahl am 31.12.1991

Schlüssel- nummer	Land, Reg.-Bezirk, Kreis, Gemeinde	Fläche km 2	Bevölkerung	Ein- wohner je km 2	Post- leitz- zahl-
14 0 44 580	Rathen, Kurort .....	3,58	559	156	8324
14 0 44 590	Rathmannsdorf .....	4,37	1 246	285	8321
14 0 44 600	Reinhardsdorf-Schöna .....	31,75	1 856	58	8321
14 0 44 610	Röhrsdorf .....	2,75	242	88	8301
14 0 44 620	Rosenthal .....	39,01	928	24	8325
14 0 44 630	Bad Schandau, Stadt .....	33,39	3 272	98	8320
14 0 44 680	Stadt Wehlen, Stadt .....	3,03	1 178	389	8306
14 0 44 690	Struppen .....	11,93	1 378	116	8301
14 0 44 700	Thürmsdorf .....	5,26	572	109	8301
14 0 44 720	Waltersdorf b. Liebstadt .....	4,51	149	33	8301
14 0 44 730	Weesenstein .....	0,39	262	672	8301
14 0 44 750	Wünschendorf .....	4,12	324	79	8301
14 0 44 760	Bahratal .....	20,47	901	44	8301
14 0 44	zusammen ...	520,96	103 842	199	X
14 0 45	Plauen				
	Sitz: Plauen, Stadt				
14 0 45 030	Dehles .....	5,25	95	18	9901
14 0 45 070	Fröbersgrün .....	5,28	219	41	9901
14 0 45 090	Geilsdorf .....	5,97	356	60	9901
14 0 45 100	Großfriesen .....	6,31	533	84	9901
14 0 45 110	Großöbern .....	13,22	484	37	9901
14 0 45 120	Gutenfürst .....	3,46	263	76	9902
14 0 45 130	Helmsgrün .....	3,55	125	35	9901
14 0 45 140	Herlasgrün .....	5,79	565	98	9901
14 0 45 150	Jocketa .....	11,28	1 160	103	9903
14 0 45 160	Jößnitz .....	9,64	1 720	178	9904
14 0 45 170	Kauschwitz .....	11,07	844	76	9901
14 0 45 180	Kemnitz .....	7,61	283	37	9901
14 0 45 190	Kloschwitz .....	5,11	211	41	9901
14 0 45 200	Kobitzschwalde .....	2,84	135	48	9901
14 0 45 210	Kornbach .....	4,25	171	40	9901
14 0 45 220	Krebes .....	10,15	207	20	9901
14 0 45 240	Kürbitz .....	6,93	656	95	9901
14 0 45 250	Leubnitz .....	6,88	584	85	9901
14 0 45 260	Mechelgrün .....	7,75	458	59	9901
14 0 45 270	Mehltheuer .....	18,22	1 316	72	9905
14 0 45 280	Meßbach .....	2,97	116	39	9901
14 0 45 290	Mißlareuth .....	8,15	154	19	9901
14 0 45 300	Möschwitz .....	5,33	202	38	9901
14 0 45 310	Neuensalz .....	9,71	671	69	9901
14 0 45 320	Neundorf .....	4,55	1 002	220	9901
14 0 45 340	Reuth .....	17,25	780	45	9901
14 0 45 350	Rodau .....	11,83	485	41	9901
14 0 45 360	Rodersdorf .....	6,30	317	50	9901
14 0 45 370	Rößnitz .....	4,59	170	37	9901
14 0 45 400	Ruppertsgrün .....	10,50	818	78	9901
14 0 45 410	Schneckengrün .....	6,35	235	37	9901
14 0 45 420	Schönberg .....	3,86	371	96	9901
14 0 45 440	Schwand .....	8,30	174	21	9901
14 0 45 450	Steinsdorf .....	3,56	153	43	9901
14 0 45 460	Straßberg .....	5,12	489	96	9901
14 0 45 470	Syrau .....	10,38	1 615	156	9906
14 0 45 480	Theuma .....	9,82	934	95	9901
14 0 45 500	Thoßfell .....	10,37	482	46	9901
14 0 45 550	Weischlitz .....	11,92	2 412	202	9907
14 0 45 560	Zobes .....	6,32	396	63	9901
14 0 45	zusammen ...	307,74	22 361	73	X
14 0 46	Reichenbach				
	Sitz: Reichenbach, Stadt				
14 0 46 010	Brockau .....	4,65	627	135	9801
14 0 46 020	Brunn .....	2,53	258	102	9801
14 0 46 040	Coschütz .....	7,66	734	96	9801
14 0 46 060	Friesen .....	1,96	408	208	9801
14 0 46 070	Hauptmannsgrün .....	7,05	586	83	9801
14 0 46 080	Irfersgrün .....	5,15	569	110	9801

3 Gemeinden in systematischer Ordnung mit Schlüsselnummer, Fläche, Bevölkerung, Bevölkerungsdichte und Postleitzahl am 31.12.1991

Schlüssel- nummer	Land, Reg.-Bezirk, Kreis, Gemeinde	Fläche km 2	Bevölkerung	Ein- wohner je km 2	Post- leitzahl
14 0 46 090	Kleingera .....	4,35	345	79	9801
14 0 46 100	Lambzig .....	2,02	122	60	9801
14 0 46 110	Lauschgrün .....	1,30	204	157	9801
14 0 46 120	Lengenfeld, Stadt .....	12,23	6 438	526	9802
14 0 46 130	Limbach .....	9,62	1 281	133	9801
14 0 46 150	Mylau, Stadt .....	3,15	3 554	1 128	9803
14 0 46 160	Netzschkau, Stadt .....	5,84	4 464	764	9804
14 0 46 170	Neumark .....	12,31	1 965	160	9805
14 0 46 180	Oberheinsdorf .....	7,87	338	43	9801
14 0 46 190	Obermylau .....	1,65	338	205	9801
14 0 46 200	Pechtelsgrün .....	4,88	331	68	9801
14 0 46 210	Reichenbach/ Vogtl., Stadt .....	15,41	24 283	1 576	9800
14 0 46 220	Reimersgrün .....	3,27	148	45	9801
14 0 46 230	Reuth .....	1,71	720	421	9801
14 0 46 240	Rotschau .....	3,29	808	246	9801
14 0 46 250	Schneidenbach .....	6,46	401	62	9801
14 0 46 260	Schönbach .....	3,37	505	150	9801
14 0 46 270	Schönbrunn .....	5,38	357	66	9801
14 0 46 290	Unterheinsdorf .....	7,04	846	120	9801
14 0 46 300	Waldkirchen .....	11,08	834	75	9801
14 0 46 310	Weißensand .....	3,99	259	65	9801
14 0 46	zusammen ...	155,22	51 723	333	X
14 0 47	Riesa				
	Sitz: Riesa, Stadt				
14 0 47 010	Bahra .....	6,47	458	71	8401
14 0 47 020	Bloßwitz .....	5,45	659	121	8401
14 0 47 030	Bobersen .....	3,11	697	224	8401
14 0 47 040	Boritz .....	6,15	549	89	8401
14 0 47 060	Colmnitz .....	3,81	166	44	8401
14 0 47 070	Diesbar-Seußlitz .....	6,75	776	115	8401
14 0 47 080	Frauenhain .....	15,71	1 321	84	8401
14 0 47 090	Glaubitz .....	13,97	2 016	144	8401
14 0 47 100	Gohlis .....	5,03	613	122	8401
14 0 47 110	Goltzscha .....	1,14	217	190	8401
14 0 47 130	Gröditz, Stadt .....	7,80	9 699	1 243	8402
14 0 47 140	Heyda .....	7,39	337	46	8401
14 0 47 150	Jacobsthal .....	15,61	323	21	8401
14 0 47 160	Jahnishausen .....	4,19	205	49	8401
14 0 47 170	Koselitz .....	5,75	524	91	8401
14 0 47 180	Kreinitz .....	6,77	550	81	8401
14 0 47 200	Leutewitz .....	4,06	231	57	8401
14 0 47 210	Lichtensee .....	9,73	665	68	8401
14 0 47 220	Lorenzkirch .....	9,40	332	35	8401
14 0 47 230	Mautitz .....	5,00	264	53	8401
14 0 47 240	Mehltheuer .....	4,71	370	79	8401
14 0 47 250	Merschwitz .....	8,18	1 104	135	8401
14 0 47 270	Nauwalde .....	9,59	593	62	8401
14 0 47 300	Nickritz .....	5,38	604	112	8401
14 0 47 310	Nieska .....	3,69	251	68	8401
14 0 47 320	Nünchritz .....	10,23	5 287	517	8403
14 0 47 340	Paußnitz .....	10,45	399	38	8401
14 0 47 350	Peritz .....	5,40	250	46	8401
14 0 47 360	Plotitz .....	5,01	430	86	8401
14 0 47 370	Prausitz .....	9,74	791	81	8401
14 0 47 380	Pulsen .....	3,45	1 764	511	8401
14 0 47 400	Riesa, Stadt .....	39,03	44 393	1 137	8400
14 0 47 410	Röderau .....	6,92	1 918	277	8404
14 0 47 430	Seerhausen .....	6,15	451	73	8401
14 0 47 440	Spansberg .....	7,08	355	50	8401
14 0 47 450	Staucha .....	13,91	772	55	8401
14 0 47 460	Stauchitz .....	2,53	1 238	489	8401
14 0 47 470	Strehla, Stadt .....	21,82	4 048	186	8405
14 0 47 480	Streumen .....	6,96	251	36	8401
14 0 47 490	Weißig .....	4,83	211	44	8401
14 0 47 500	Wülknitz .....	5,68	907	160	8401
14 0 47 510	Zeithain .....	34,66	3 764	109	8406
14 0 47	zusammen ...	368,69	90 753	246	X

3 Gemeinden in systematischer Ordnung mit Schlüsselnummer, Fläche, Bevölkerung,  
Bevölkerungsdichte und Postleitzahl am 31.12.1991

Schlüssel- nummer	Land, Reg.-Bezirk, Kreis, Gemeinde	Fläche km 2	Bevölkerung	Ein- wohner je km 2	Post- leitzahl
14 0 48	Rochlitz				
	Sitz: Rochlitz, Stadt				
14 0 48 010	Altzendorf .....	3,91	355	91	9292
14 0 48 020	Altgeringswalde .....	5,81	462	80	9292
14 0 48 030	Arnsdorf b. Penig .....	3,94	434	110	9291
14 0 48 040	Arras .....	5,36	235	44	9291
14 0 48 050	Berthelsdorf .....	1,83	386	211	9291
14 0 48 060	Chursdorf .....	6,45	523	81	9291
14 0 48 080	Cossen .....	2,11	265	126	9291
14 0 48 090	Crossen .....	9,02	550	61	9291
14 0 48 110	Elsdorf .....	8,41	594	71	9291
14 0 48 120	Erlau .....	9,30	1 055	113	9291
14 0 48 130	Erlbach .....	7,93	597	75	9291
14 0 48 140	Frankenau .....	12,69	934	74	9291
14 0 48 150	Geringswalde, Stadt .....	11,21	4 479	400	9292
14 0 48 160	Göhren .....	4,10	179	44	9291
14 0 48 170	Göritzshain .....	4,97	789	159	9291
14 0 48 200	Hausdorf .....	9,63	1 059	110	9291
14 0 48 210	Himmelhartha .....	1,16	48	41	9291
14 0 48 220	Holzhausen .....	3,65	457	125	9291
14 0 48 250	Königsfeld .....	11,72	772	66	9291
14 0 48 260	Königshain .....	13,78	1 069	78	9291
14 0 48 270	Köttwitzsch .....	3,56	228	64	9291
14 0 48 280	Kolkau .....	4,85	317	65	9291
14 0 48 300	Langenau .....	2,27	173	76	9291
14 0 48 310	Lastau .....	4,13	288	70	9291
14 0 48 320	Leutenhain .....	4,57	281	61	9291
14 0 48 330	Lunzenau, Stadt .....	6,75	3 570	529	9293
14 0 48 340	Milkau .....	8,11	1 090	134	9291
14 0 48 350	Mutzscheroda .....	3,64	253	70	9291
14 0 48 360	Nöbeln .....	9,27	574	62	9291
14 0 48 370	Noßwitz .....	8,15	368	45	9291
14 0 48 380	Penig, Stadt .....	10,53	7 460	708	9294
14 0 48 390	Penna .....	3,51	168	48	9291
14 0 48 400	Rochlitz, Stadt .....	6,32	7 538	1 193	9290
14 0 48 410	Rochsburg .....	2,84	533	188	9291
14 0 48 420	Sachsendorf .....	4,09	163	40	9291
14 0 48 430	Schwarzbach .....	8,44	451	53	9291
14 0 48 440	Schweikershain .....	4,77	616	129	9291
14 0 48 450	Seelitz .....	10,23	834	82	9291
14 0 48 470	Spernsdorf .....	3,96	182	46	9291
14 0 48 480	Stein i. Chemnitztal .....	3,68	580	158	9291
14 0 48 490	Steudten .....	7,10	516	73	9291
14 0 48 500	Tauscha .....	3,85	595	155	9291
14 0 48 520	Thierbach .....	5,82	531	91	9291
14 0 48 530	Topfseifersdorf .....	4,59	354	77	9291
14 0 48 540	Wechselburg .....	5,89	1 161	197	9295
14 0 48 550	Wiederau .....	8,84	1 119	127	9291
14 0 48 560	Zettlitz .....	4,04	322	80	9291
14 0 48 570	Zettlitz .....	15,64	1 063	68	9291
14 0 48 580	Zschoppelschhain .....	4,15	241	58	9291
14 0 48	zusammen ...	310,57	46 811	151	X
14 0 49	Schwarzenberg				
	Sitz: Schwarzenberg/ Erzgebirge, Stadt				
14 0 49 010	Antonsthal .....	7,82	1 468	188	9431
14 0 49 020	Beierfeld .....	4,90	3 627	740	9433
14 0 49 030	Bermsgrün .....	10,62	1 210	114	9431
14 0 49 040	Breitenbrunn/ Erzgeb. ....	21,81	2 612	120	9434
14 0 49 050	Erla .....	4,39	1 493	340	9435
14 0 49 060	Erlabrunn .....	8,49	1 233	145	9436
14 0 49 070	Grünhain, Stadt .....	13,43	2 797	208	9437
14 0 49 080	Grünstädtel .....	3,59	841	234	9431
14 0 49 090	Johanngeorgenstadt, Stadt .....	29,60	8 837	299	9438
14 0 49 100	Markersbach .....	18,32	2 240	122	9439
14 0 49 110	Pöhl .....	11,79	1 407	119	9442
14 0 49 120	Raschau .....	21,24	5 069	239	9443

3 Gemeinden in systematischer Ordnung mit Schlüsselnummer, Fläche, Bevölkerung, Bevölkerungsdichte und Postleitzahl am 31.12.1991

Schlüssel- nummer	Land, Reg.-Bezirk, Kreis, Gemeinde	Fläche km 2	Bevölkerung	Ein- wohner je km 2	Post- leitzahl-
14 0 49 130	Rittersgrün .....	19,22	1 911	99	9444
14 0 49 140	Schwarzenberg/ Erzgeb., Stadt .....	15,85	20 218	1 276	9430
14 0 49 150	Tellerhäuser .....	2,66	142	53	9431
14 0 49 160	Waschleithe .....	3,88	523	135	9431
14 0 49	zusammen ...	197,61	55 628	282	X
14 0 50	Sebnitz				
	Sitz: Sebnitz, Stadt				
14 0 50 020	Berthelsdorf .....	31,93	1 883	59	8351
14 0 50 060	Dürrröhrsdorf-Dittersbach .....	11,72	2 225	190	8351
14 0 50 070	Ehrenberg .....	21,01	1 064	51	8361
14 0 50 090	Goßdorf .....	3,27	406	124	8351
14 0 50 100	Heeslicht .....	3,63	412	113	8351
14 0 50 110	Helmsdorf b. Pirna .....	8,61	916	106	8351
14 0 50 120	Hinterhermsdorf .....	19,19	816	43	8361
14 0 50 130	Hohnstein, Stadt .....	17,68	1 048	59	8352
14 0 50 150	Langburkersdorf .....	20,11	2 433	121	8353
14 0 50 160	Langenwolmsdorf .....	19,91	1 261	63	8351
14 0 50 170	Lichtenhain .....	18,82	1 208	64	8361
14 0 50 180	Lohmen .....	25,70	3 231	126	8354
14 0 50 190	Lohsdorf .....	5,02	294	59	8361
14 0 50 210	Neustadt i. Sa., Stadt .....	10,25	11 256	1 098	8355
14 0 50 220	Ottendorf .....	16,88	462	27	8361
14 0 50 230	Polenz .....	13,88	1 487	107	8351
14 0 50 240	Porschendorf .....	6,01	616	102	8351
14 0 50 250	Rathewalde .....	9,18	708	77	8351
14 0 50 260	Rennersdorf-Neudörfel .....	7,36	584	79	8351
14 0 50 270	Rückersdorf .....	7,07	424	60	8351
14 0 50 290	Saupsdorf .....	8,43	616	73	8361
14 0 50 300	Sebnitz, Stadt .....	24,71	10 541	427	8360
14 0 50 310	Stolpen, Stadt .....	10,60	1 934	182	8350
14 0 50 320	Stürza .....	12,08	756	63	8351
14 0 50 330	Ulbersdorf .....	8,47	598	71	8361
14 0 50 350	Wilschdorf .....	9,66	693	72	8351
14 0 50	zusammen ...	351,18	47 872	136	X
14 0 51	Stollberg				
	Sitz: Stollberg/ Erzgebirge, Stadt				
14 0 51 010	Auerbach .....	8,26	3 383	410	9162
14 0 51 020	Beutha .....	8,14	916	113	9151
14 0 51 030	Brünlos .....	7,37	1 332	181	9151
14 0 51 040	Dorfchemnitz .....	8,74	1 484	170	9151
14 0 51 050	Erlbach-Kirchberg .....	12,00	1 147	96	9151
14 0 51 070	Gornsdorf .....	4,19	2 314	552	9163
14 0 51 090	Hohndorf .....	5,26	4 113	782	9158
14 0 51 100	Hormersdorf .....	13,82	1 830	132	9164
14 0 51 110	Jahnsdorf .....	10,54	2 727	259	9152
14 0 51 120	Leukersdorf/ Erzgeb. ....	15,56	2 281	147	9151
14 0 51 130	Lugau/ Erzgeb., Stadt .....	6,32	9 288	1 470	9159
14 0 51 140	Meinersdorf .....	4,87	1 614	331	9165
14 0 51 150	Neuwürschnitz .....	6,57	2 991	455	9151
14 0 51 160	Niederdorf .....	13,02	1 258	97	9154
14 0 51 170	Niederwürschnitz .....	6,06	3 494	577	9155
14 0 51 190	Oelsnitz/ Erzgeb., Stadt .....	19,77	11 151	564	9156
14 0 51 220	Stollberg/ Erzgeb., Stadt .....	30,68	14 024	457	9150
14 0 51 230	Thalheim/ Erzgeb., Stadt .....	10,92	8 798	806	9166
14 0 51 240	Ursprung .....	3,85	584	152	9151
14 0 51	zusammen ...	195,94	74 729	381	X
14 0 52	Torgau				
	Sitz: Torgau, Stadt				
14 0 52 010	Arzberg .....	33,15	1 742	53	7291
14 0 52 020	Beckwitz .....	10,26	656	64	7291
14 0 52 030	Beilrode .....	19,68	2 379	121	7292



3 Gemeinden in systematischer Ordnung mit Schlüsselnummer, Fläche, Bevölkerung, Bevölkerungsdichte und Postleitzahl am 31.12.1991

Schlüssel- nummer	Land, Reg.-Bezirk, Kreis, Gemeinde	Fläche km 2	Bevölkerung	Ein- wohner je km 2	Post- leitz- zahl
14 0 52 040	Belgern, Stadt .....	17,31	3 372	195	7293
14 0 52 050	Blumberg .....	25,07	802	32	7291
14 0 52 060	Bockwitz .....	5,14	203	39	7291
14 0 52 090	Döbern .....	5,39	221	41	7291
14 0 52 100	Döbrichau .....	16,33	361	22	7291
14 0 52 110	Dommitzsch, Stadt .....	18,70	2 701	144	7294
14 0 52 130	Elsnig .....	18,49	1 031	56	7291
14 0 52 140	Falkenberg .....	23,70	383	16	7291
14 0 52 150	Graditz .....	6,40	300	47	7291
14 0 52 160	Großtreben .....	24,45	1 177	48	7291
14 0 52 170	Großwig .....	8,96	527	59	7291
14 0 52 180	Klitzschen .....	5,80	541	93	7291
14 0 52 190	Kobershain .....	7,31	461	63	7291
14 0 52 200	Langenreichenbach .....	14,42	813	56	7291
14 0 52 210	Lausa .....	5,10	284	56	7291
14 0 52 220	Liebersee .....	17,46	414	24	7291
14 0 52 230	Loßwig .....	9,55	389	41	7291
14 0 52 240	Mahitzschen .....	14,34	385	27	7291
14 0 52 250	Mehderitzsch .....	8,02	532	66	7291
14 0 52 260	Melpitz .....	4,80	223	46	7291
14 0 52 280	Neiden .....	12,87	550	43	7291
14 0 52 290	Neußen .....	7,04	312	44	7291
14 0 52 300	Probsthain .....	4,75	303	64	7291
14 0 52 330	Schilldau, Gneisenaustadt, Stadt .....	20,50	1 586	77	7295
14 0 52 340	Sitzenroda .....	30,46	1 041	34	7291
14 0 52 350	Staritz .....	5,77	327	57	7291
14 0 52 360	Staupitz .....	11,77	306	26	7291
14 0 52 380	Süptitz .....	12,71	816	64	7291
14 0 52 390	Taura .....	11,59	471	41	7291
14 0 52 400	Torgau, Stadt .....	28,57	21 772	762	7290
14 0 52 420	Trossin .....	55,88	1 398	25	7291
14 0 52 430	Weidenhain .....	11,84	527	45	7291
14 0 52 440	Weßnig .....	8,65	373	43	7291
14 0 52 450	Wörblitz .....	11,49	718	62	7291
14 0 52 460	Wohlau .....	11,52	372	32	7291
14 0 52 470	Zinna .....	14,46	1 481	102	7291
14 0 52 480	Zwethau .....	32,20	1 090	34	7291
14 0 52	zusammen ...	611,90	53 340	87	X
14 0 53	Weißwasser				
	Sitz: Weißwasser, Stadt				
14 0 53 020	Boxberg .....	27,92	2 801	100	7586
14 0 53 030	Daubitz .....	22,49	673	30	7581
14 0 53 040	Gablenz .....	9,22	1 184	128	7581
14 0 53 050	Groß Düben .....	8,28	630	76	7581
14 0 53 070	Halbendorf .....	6,29	527	84	7581
14 0 53 090	Klein Priebus .....	42,58	181	4	7581
14 0 53 100	Krauschwitz .....	12,37	2 354	190	7583
14 0 53 110	Kringelsdorf .....	33,85	388	11	7581
14 0 53 120	Kromlau .....	5,43	225	41	7581
14 0 53 130	Mühlrose .....	19,73	230	12	7581
14 0 53 140	Mulkwitz .....	7,35	247	34	7581
14 0 53 150	Bad Muskau, Stadt .....	15,35	4 171	272	7582
14 0 53 160	Nochten .....	36,42	260	7	7581
14 0 53 170	Pechern .....	29,10	261	9	7581
14 0 53 180	Reichwalde .....	14,88	546	37	7581
14 0 53 190	Rietschen .....	23,60	2 208	94	7584
14 0 53 200	Rohne .....	19,71	554	28	7581
14 0 53 210	Sagar .....	12,09	747	62	7581
14 0 53 220	Schleife .....	14,83	2 067	139	7585
14 0 53 230	Skerbersdorf .....	10,48	289	28	7581
14 0 53 250	Teicha .....	2,77	212	77	7581
14 0 53 260	Trebendorf .....	12,16	598	49	7581
14 0 53 280	Viereichen .....	23,89	294	12	7581
14 0 53 290	Weißkeißel .....	50,42	1 095	22	7581
14 0 53 300	Weißwasser, Stadt .....	63,64	34 390	540	7580
14 0 53	zusammen ...	524,85	57 132	109	X

3 Gemeinden in systematischer Ordnung mit Schlüsselnummer, Fläche, Bevölkerung,  
Bevölkerungsdichte und Postleitzahl am 31.12.1991

Schlüssel- nummer	Land, Reg.-Bezirk, Kreis, Gemeinde	Fläche km 2	Bevölkerung	Ein- wohner je km 2	Post- leitzahl
14 0 54	Werdau				
	Sitz: Werdau, Stadt				
14 0 54 010	Beiersdorf .....	6,80	700	103	9621
14 0 54 020	Blankenhain .....	11,43	1 018	89	9621
14 0 54 030	Crimmitschau, Stadt .....	28,54	22 245	779	9630
14 0 54 040	Dänkritz .....	1,67	192	115	9621
14 0 54 050	Fraureuth .....	9,28	3 582	386	9622
14 0 54 070	Gospersgrün .....	2,63	332	126	9621
14 0 54 090	Hartmannsdorf .....	2,84	123	43	9621
14 0 54 100	Königswalde .....	6,51	656	101	9621
14 0 54 110	Langenbernsdorf .....	19,66	2 013	102	9623
14 0 54 120	Langenhessen .....	10,35	1 978	191	9624
14 0 54 130	Längenreinsdorf .....	8,51	670	79	9621
14 0 54 140	Lauenhain .....	8,95	347	39	9621
14 0 54 150	Lauterbach .....	4,71	576	122	9621
14 0 54 160	Leubnitz .....	29,45	3 191	108	9620
14 0 54 170	Mannichswalde .....	6,55	706	108	9621
14 0 54 180	Neukirchen/ Pleiße .....	10,41	3 463	333	9632
14 0 54 190	Niederaltbernsdorf .....	9,51	605	64	9621
14 0 54 200	Ruppertsgrün .....	3,83	1 337	349	9625
14 0 54 210	Steinpleis .....	10,06	2 455	244	9626
14 0 54 220	Trünzitz .....	7,18	1 010	141	9621
14 0 54 230	Werdau, Stadt .....	9,30	18 685	2 009	9620
14 0 54	zusammen ...	208,17	65 884	316	X
14 0 55	Wurzen				
	Sitz: Wurzen, Stadt				
14 0 55 010	Altenbach .....	12,80	789	62	7251
14 0 55 020	Beucha .....	9,14	2 223	243	7252
14 0 55 030	Böhlitz .....	8,94	856	96	7251
14 0 55 040	Brandis, Stadt .....	14,51	4 554	314	7253
14 0 55 050	Burkartshain .....	30,96	1 900	61	7251
14 0 55 070	Dornreichenbach .....	6,01	524	87	7251
14 0 55 080	Falkenhain .....	23,10	1 381	60	7251
14 0 55 100	Gerichshain .....	10,05	917	91	7251
14 0 55 110	Großzscheпа .....	9,11	493	54	7251
14 0 55 130	Hohburg .....	15,95	1 514	95	7251
14 0 55 150	Kühnitzsch .....	11,41	617	54	7251
14 0 55 160	Kühren .....	13,86	1 081	78	7251
14 0 55 180	Lüptitz .....	12,50	1 075	86	7251
14 0 55 190	Machern .....	10,38	2 232	215	7254
14 0 55 200	Meltewitz .....	11,65	617	53	7251
14 0 55 220	Nemt .....	5,81	422	73	7251
14 0 55 240	Nischwitz .....	8,18	773	94	7251
14 0 55 270	Polenz .....	11,18	489	44	7251
14 0 55 280	Püchau .....	18,42	849	46	7251
14 0 55 290	Röcknitz .....	13,22	1 059	80	7251
14 0 55 310	Thallwitz .....	22,65	1 335	59	7251
14 0 55 320	Thammenhain .....	21,06	866	41	7251
14 0 55 340	Wurzen, Stadt .....	17,71	18 025	1 018	7250
14 0 55 350	Bennewitz .....	33,62	3 638	108	7255
14 0 55	zusammen ...	352,22	48 229	137	X
14 0 56	Zittau				
	Sitz: Zittau, Stadt				
14 0 56 010	Bertsdorf .....	13,89	1 300	94	8801
14 0 56 020	Dittelsdorf .....	6,84	1 085	159	8801
14 0 56 040	Eckartsberg .....	8,57	1 175	137	8801
14 0 56 050	Großschönau .....	15,04	6 331	421	8802
14 0 56 060	Hainewalde .....	12,96	1 859	143	8803
14 0 56 070	Hartau .....	5,28	564	107	8801
14 0 56 080	Hirschfelde .....	9,01	2 898	322	8804
14 0 56 090	Hörnitz .....	4,08	1 151	282	8801
14 0 56 100	Jonsdorf, Kurort .....	9,08	1 841	203	8805

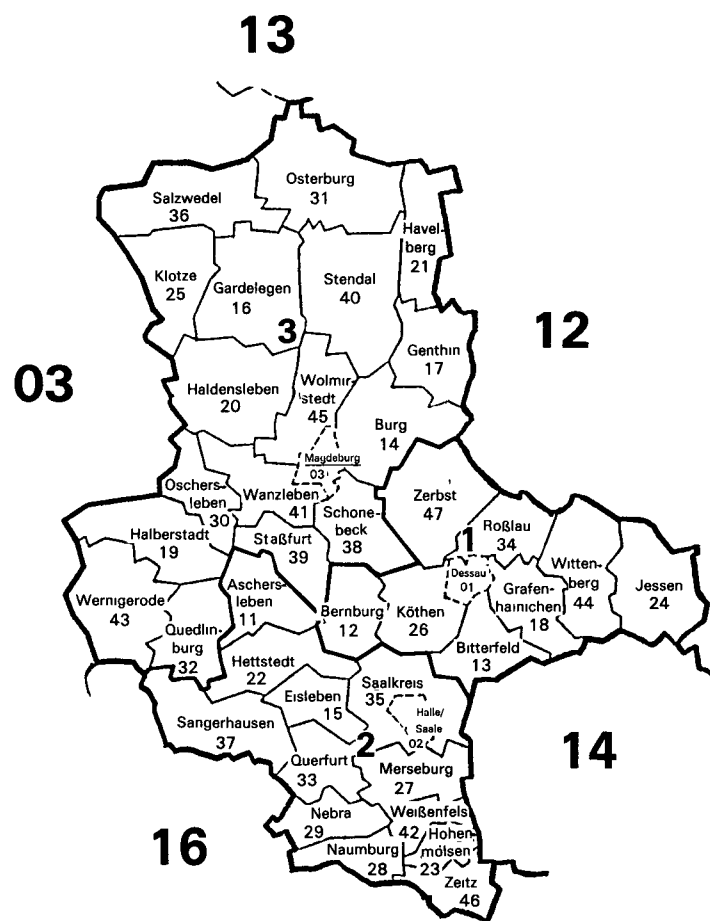
3 Gemeinden in systematischer Ordnung mit Schlüsselnummer, Fläche, Bevölkerung,  
Bevölkerungsdichte und Postleitzahl am 31.12.1991

Schlüssel- nummer	Land, Reg.-Bezirk, Kreis, Gemeinde	Fläche km 2	Bevölkerung	Ein- wohner je km 2	Post- leitz- zahl-
14 0 56 110	Leutersdorf .....	7,67	2 718	354	8807
14 0 56 120	Lückendorf, Luftkurort .....	4,88	593	122	8801
14 0 56 130	Mittelherwigsdorf .....	18,92	2 111	112	8801
14 0 56 140	Niederoderwitz .....	19,25	3 533	184	8808
14 0 56 160	Oberseifersdorf .....	8,98	1 236	138	8801
14 0 56 170	Olbersdorf .....	15,16	7 173	473	8809
14 0 56 180	Oybin, Kurort .....	13,41	1 181	88	8806
14 0 56 200	Schlegel .....	13,23	1 054	80	8801
14 0 56 210	Seifhennersdorf, Stadt .....	19,13	6 296	329	8812
14 0 56 220	Spitzkunnersdorf .....	9,35	1 874	200	8801
14 0 56 230	Waltersdorf .....	8,82	1 659	188	8813
14 0 56 240	Wittgendorf .....	12,23	865	71	8801
14 0 56 250	Zittau, Stadt .....	20,12	33 092	1 645	8800
14 0 56	zusammen ...	255,90	81 589	319	X
14 0 57	Zschopau				
	Sitz: Zschopau, Stadt				
14 0 57 010	Börnichen/ Erzgeb. ....	15,40	955	62	9361
14 0 57 020	Drebach .....	17,25	2 594	150	9362
14 0 57 030	Ehrenfriedersdorf, Stadt .....	15,83	6 077	384	9373
14 0 57 040	Falkenbach .....	5,17	475	92	9361
14 0 57 050	Gehringwalde .....	6,26	818	131	9361
14 0 57 060	Gelenau/ Erzgeb. ....	21,11	5 598	265	9374
14 0 57 070	Gornau/ Erzgeb. ....	5,59	1 929	345	9363
14 0 57 080	Grießbach .....	4,75	858	181	9361
14 0 57 090	Großolbersdorf .....	14,18	2 380	168	9364
14 0 57 100	Herold .....	3,25	1 417	436	9375
14 0 57 110	Hilmersdorf .....	7,22	928	129	9361
14 0 57 120	Hohndorf .....	2,52	601	238	9361
14 0 57 130	Hopfgarten .....	5,91	333	56	9361
14 0 57 140	Jahnsbach .....	4,81	1 584	329	9376
14 0 57 150	Krumhermersdorf .....	10,66	1 731	162	9365
14 0 57 160	Scharfenstein .....	4,19	1 209	289	9366
14 0 57 170	Schloßchen/ Erzgeb. ....	1,82	593	326	9361
14 0 57 180	Schönbrunn .....	7,13	629	88	9361
14 0 57 190	Streckwalde .....	2,58	358	139	9361
14 0 57 200	Thum, Stadt .....	10,83	3 354	310	9377
14 0 57 210	Venusberg .....	6,55	1 655	253	9361
14 0 57 220	Waldkirchen/ Erzgeb. ....	8,97	1 170	130	9367
14 0 57 230	Weißbach .....	9,63	1 589	165	9369
14 0 57 240	Witzschdorf .....	5,55	750	135	9361
14 0 57 250	Wolkenstein, Stadt .....	4,73	1 824	386	9372
14 0 57 260	Zschopau, Stadt .....	12,26	12 527	1 022	9360
14 0 57	zusammen ...	214,15	53 936	252	X
14 0 58	Zwickau				
	Sitz: Zwickau, Stadt				
14 0 58 010	Bärenwalde .....	7,64	1 028	135	9504
14 0 58 030	Cainsdorf .....	3,05	2 545	834	9505
14 0 58 040	Crossen .....	4,62	1 676	363	9506
14 0 58 050	Culitzsch .....	4,08	811	199	9501
14 0 58 060	Cunersdorf .....	3,78	547	145	9501
14 0 58 070	Ebersbrunn .....	9,34	1 572	168	9507
14 0 58 080	Friedrichsgrün .....	0,92	1 419	1 542	9508
14 0 58 100	Härtensdorf .....	6,08	735	121	9501
14 0 58 110	Hartenstein, Stadt .....	12,78	2 825	221	9509
14 0 58 120	Hartmannsdorf b. Kirchberg .....	24,45	1 182	48	9501
14 0 58 130	Hirschfeld .....	14,29	789	55	9501
14 0 58 140	Kirchberg, Stadt .....	9,18	8 505	926	9512
14 0 58 150	Langenbach .....	11,60	1 860	160	9513
14 0 58 170	Leutersbach .....	6,26	532	85	9501
14 0 58 180	Lichtentanne .....	6,52	3 341	512	9514
14 0 58 190	Mosel .....	6,30	2 337	371	9515
14 0 58 200	Mülsen St.Jacob .....	8,57	3 203	374	9516
14 0 58 210	Mülsen St.Micheln .....	4,90	1 418	289	9534
14 0 58 220	Mülsen St.Niclas .....	9,48	1 830	193	9517
14 0 58 230	Niedercrinitz .....	4,78	520	109	9501

3 Gemeinden in systematischer Ordnung mit Schlüsselnummer, Fläche, Bevölkerung,  
Bevölkerungsdichte und Postleitzahl am 31.12.1991

Schlüssel- nummer	Land, Reg.-Bezirk, Kreis, Gemeinde	Fläche km 2	Bevölkerung	Ein- wohner je km 2	Post- leitz- zahl-
14 0 58 240	Niedermülsen .....	5,42	420	77	9501
14 0 58 250	Obercrinitz .....	11,17	1 158	104	9518
14 0 58 260	Oberrothenbach .....	6,03	365	61	9501
14 0 58 270	Ortmannsdorf .....	9,90	2 133	215	9519
14 0 58 280	Reinsdorf .....	14,61	4 135	283	9522
14 0 58 290	Rottmannsdorf .....	4,51	376	83	9501
14 0 58 300	Saupersdorf .....	4,58	1 041	227	9523
14 0 58 310	Schneppendorf .....	4,48	486	108	9501
14 0 58 330	Schönfels .....	9,81	1 172	119	9524
14 0 58 340	Silberstraße .....	2,89	1 021	353	9525
14 0 58 350	Stangendorf .....	4,88	661	135	9501
14 0 58 360	Stangengrün .....	11,68	628	54	9501
14 0 58 370	Stenn .....	7,38	1 258	170	9526
14 0 58 380	Thierfeld .....	7,63	913	120	9501
14 0 58 390	Thurm .....	5,65	3 663	648	9527
14 0 58 400	Vielau .....	5,64	2 498	443	9528
14 0 58 410	Weißbach .....	10,89	1 295	119	9535
14 0 58 420	Wiesenburg .....	11,77	1 678	143	9529
14 0 58 430	Wildenfels, Stadt .....	2,73	1 823	668	9532
14 0 58 440	Wilkau-Haßlau, Stadt .....	5,73	10 434	1 821	9533
14 0 58 450	Wolfersgrün .....	6,82	434	64	9501
14 0 58 460	Wulm .....	2,51	182	73	9501
14 0 58 470	Zschocken .....	16,53	1 343	81	9501
14 0 58	zusammen ...	331,86	77 792	234	X
14 0	Reg.-Bez. zusammen ...	18 337,74	4 678 877	255	X
14	Land insgesamt ...	18 337,74	4 678 877	255	X

# 15 SACHSEN-ANHALT Verwaltungsgrenzen nach dem Stand vom 31.12.1991



Schlüsselnummern und Namen  
der Regierungsbezirke  
(in der Karte jeweils nur die Schlüsselnummer)

- 1 Dessau
- 2 Halle
- 3 Magdeburg

	Schlüsselnummern	Grenzen	Verwaltungssitze <sup>1)</sup>
Land:	<b>15</b>	—	<u>Magdeburg</u>
Regierungsbezirk:	<b>1</b>	—	
Landkreis:	11	—	
Stadtkreis:	01	----	

1) Verwaltungssitze der Kreise sind nur benannt, wenn sie nicht mit dem Namen des Kreises übereinstimmen.



3 Gemeinden in systematischer Ordnung mit Schlüsselnummer, Fläche, Bevölkerung, Bevölkerungsdichte und Postleitzahl am 31.12.1991

Schlüssel- nummer	Land, Reg.-Bezirk, Kreis, Gemeinde	Fläche km 2	Bevölkerung	Ein- wohner je km 2	Post- leitzahl-
15	Sachsen-Anhalt				
15 1	Reg.-Bez. Dessau				
15 1 01	Stadtkreis				
15 1 01 000	Dessau, Stadt .....	126,19	95 097	754	4500
15 1 12	Bernburg				
	Sitz: Bernburg (Saale), Stadt				
15 1 12 010	Aderstedt .....	8,42	584	69	4351
15 1 12 020	Alsleben/ Saale, Stadt .....	18,66	2 816	151	4342
15 1 12 030	Baalberge .....	9,64	1 385	144	4351
15 1 12 040	Beesenlaublingen .....	19,53	1 788	92	4341
15 1 12 050	Belleben .....	16,38	1 151	70	4341
15 1 12 060	Bernburg/ Saale, Stadt .....	46,52	39 006	838	4350
15 1 12 070	Biendorf .....	4,74	817	172	4351
15 1 12 080	Cörmigk .....	7,48	572	76	4351
15 1 12 090	Edlau .....	9,83	545	55	4341
15 1 12 100	Gerbitz .....	9,02	683	76	4351
15 1 12 110	Gerlebogk .....	5,78	427	74	4341
15 1 12 120	Gröblitz .....	9,41	465	49	4341
15 1 12 130	Golbitz .....	6,03	243	40	4341
15 1 12 140	Gröna .....	7,64	543	71	4351
15 1 12 150	Ilberstedt .....	14,92	1 548	104	4351
15 1 12 160	Könnern, Stadt .....	17,00	3 461	204	4340
15 1 12 170	Latdorf .....	9,03	825	91	4351
15 1 12 180	Lebendorf .....	11,02	1 135	103	4341
15 1 12 190	Neugattersleben .....	13,57	1 039	77	4351
15 1 12 200	Nienburg/ Saale, Stadt .....	24,54	5 412	221	4352
15 1 12 210	Peißen .....	9,68	1 033	107	4351
15 1 12 220	Ploitzkau .....	23,97	1 605	67	4351
15 1 12 230	Pobzig .....	11,00	451	41	4351
15 1 12 240	Poley .....	9,90	674	68	4351
15 1 12 250	Preußlitz .....	9,17	843	92	4351
15 1 12 260	Schackstedt .....	9,18	560	61	4321
15 1 12 270	Strenznaundorf .....	8,68	447	51	4341
15 1 12 280	Trebnitz .....	8,75	498	57	4341
15 1 12 290	Wedlitz .....	11,81	487	41	4351
15 1 12 300	Wiendorf .....	3,65	344	94	4341
15 1 12 310	Wohlsdorf .....	7,48	571	76	4351
15 1 12 320	Zickeritz .....	6,17	228	37	4341
15 1 12	zusammen ...	388,60	72 186	186	X
15 1 13	Bitterfeld				
	Sitz: Bitterfeld, Stadt				
15 1 13 010	Altjeßnitz .....	6,42	462	72	4401
15 1 13 020	Bitterfeld, Stadt .....	27,82	17 470	628	4400
15 1 13 030	Bobbau .....	10,26	1 305	127	4401
15 1 13 040	Brehna, Stadt .....	19,12	2 635	138	4402
15 1 13 060	Burgkennitz .....	14,76	678	46	4401
15 1 13 080	Friedersdorf .....	4,38	1 830	418	4401
15 1 13 090	Glebitzsch .....	15,12	689	46	4401
15 1 13 100	Göttnitz .....	7,64	407	53	4401
15 1 13 110	Greppin .....	8,16	3 384	415	4403
15 1 13 120	Großöberitz .....	7,87	539	68	4401
15 1 13 130	Heideloh .....	3,14	226	72	4401
15 1 13 140	Holzweißig .....	13,88	3 455	249	4404
15 1 13 150	Jeßnitz, Stadt .....	14,25	3 941	277	4405
15 1 13 170	Löberitz .....	16,07	1 150	72	4401
15 1 13 180	Marke .....	5,23	403	77	4401
15 1 13 190	Mühlbeck .....	4,80	913	190	4401
15 1 13 200	Muldenstein .....	3,57	2 405	674	4406
15 1 13 220	Petersroda .....	6,22	490	79	4401

3 Gemeinden in systematischer Ordnung mit Schlüsselnummer, Fläche, Bevölkerung, Bevölkerungsdichte und Postleitzahl am 31.12.1991

Schlüssel- nummer	Land, Reg.-Bezirk, Kreis, Gemeinde	Fläche km 2	Bevölkerung	Ein- wohner je km 2	Post- leitz- zahl
15 1 13 230	Plodda .....	3,34	361	108	4401
15 1 13 240	Pouch .....	29,70	1 798	61	4408
15 1 13 260	Quetzdölsdorf .....	6,36	488	77	4401
15 1 13 270	Raguhn, Stadt .....	15,24	3 843	252	4409
15 1 13 280	Ramsin .....	5,69	1 046	184	4401
15 1 13 290	Renneritz .....	3,48	393	113	4401
15 1 13 300	Retzau .....	4,59	272	59	4401
15 1 13 310	Reuden .....	7,53	282	37	4401
15 1 13 320	Rödgen .....	5,31	338	64	4401
15 1 13 330	Rösa .....	21,11	914	43	4401
15 1 13 340	Roitzsch .....	17,13	2 813	164	4412
15 1 13 350	Salzfurkapelle .....	14,65	884	60	4401
15 1 13 360	Sandersdorf .....	9,24	7 343	795	4413
15 1 13 370	Schierau .....	29,82	854	29	4401
15 1 13 380	Schlaitz .....	4,93	819	166	4401
15 1 13 390	Schrenz .....	10,41	652	63	4401
15 1 13 400	Spören .....	9,88	620	63	4401
15 1 13 410	Stumsdorf .....	5,56	776	140	4401
15 1 13 420	Thalheim .....	6,56	1 010	154	4401
15 1 13 430	Thurland .....	6,74	377	56	4401
15 1 13 440	Tornau v.d.Heide .....	14,77	403	27	4401
15 1 13 460	Wolfen, Stadt .....	7,98	43 152	5 408	4440
15 1 13 470	Zörbig, Stadt .....	22,94	4 031	176	4415
15 1 13 480	Zscherndorf .....	2,54	1 742	686	4416
15 1 13	zusammen ...	454,21	117 593	259	X
15 1 18	Gräfenhainichen				
	Sitz: Gräfenhainichen, Stadt				
15 1 18 010	Bergwitz .....	15,67	1 908	122	4401
15 1 18 020	Brandhorst .....	0,42	122	290	4401
15 1 18 030	Gohrau .....	4,92	422	86	4401
15 1 18 040	Gossa .....	9,61	975	101	4401
15 1 18 050	Gräfenhainichen, Stadt .....	41,64	9 777	235	4450
15 1 18 070	Griesen .....	7,62	297	39	4414
15 1 18 080	Gröbern .....	8,45	673	80	4401
15 1 18 090	Horstdorf .....	3,51	524	149	4401
15 1 18 100	Jüdenberg .....	24,48	563	23	4401
15 1 18 110	Kakau .....	5,38	527	98	4401
15 1 18 120	Kleutsch .....	4,22	288	68	4401
15 1 18 130	Krina .....	14,97	811	54	4401
15 1 18 140	Möhlau .....	24,77	1 689	68	4401
15 1 18 150	Oranienbaum, Stadt .....	32,30	3 783	117	4407
15 1 18 160	Radis .....	19,82	1 322	67	4401
15 1 18 170	Rehsen .....	7,86	315	40	4401
15 1 18 180	Riesigk .....	6,13	281	46	4401
15 1 18 190	Rotta .....	29,36	854	29	4401
15 1 18 200	Schköna .....	29,15	784	27	4401
15 1 18 210	Schleesen .....	23,63	520	22	4401
15 1 18 220	Schwemsal .....	17,13	644	38	4401
15 1 18 230	Selbitz .....	6,19	468	76	4401
15 1 18 240	Söllichau .....	16,68	1 054	63	4401
15 1 18 250	Söllnitz .....	17,53	282	16	4401
15 1 18 260	Tornau .....	25,81	599	23	4401
15 1 18 270	Uthausen .....	8,00	182	23	4401
15 1 18 280	Vockerode .....	18,96	2 410	127	4401
15 1 18 290	Wörlitz, Stadt .....	28,05	1 891	67	4414
15 1 18 300	Zschornewitz .....	13,03	3 583	275	4417
15 1 18	zusammen ...	465,29	37 548	81	X
15 1 24	Jessen				
	Sitz: Jessen (Elster), Stadt				
15 1 24 010	Annaburg, Stadt .....	97,85	3 703	38	7902
15 1 24 020	Arnsdorf .....	11,65	206	18	7901
15 1 24 030	Axien .....	22,57	692	31	7901
15 1 24 040	Battin .....	6,83	312	46	7901
15 1 24 050	Bethau .....	5,67	251	44	7901
15 1 24 060	Buschkuhnsdorf .....	3,80	73	19	7901



3 Gemeinden in systematischer Ordnung mit Schlüsselnummer, Fläche, Bevölkerung, Bevölkerungsdichte und Postleitzahl am 31.12.1991

Schlüssel- nummer	Land, Reg.-Bezirk, Kreis, Gemeinde	Fläche km 2	Bevölkerung	Ein- wohner je km 2	Post- leitz- zahl
15 1 24 080	Dübnitz .....	6,80	266	39	7901
15 1 24 090	Elster/ Elbe .....	20,68	2 801	135	7903
15 1 24 100	Gadegast .....	11,15	271	24	7901
15 1 24 120	Gentha .....	13,73	307	22	7901
15 1 24 130	Gerbisbach .....	8,41	274	33	7901
15 1 24 150	Gorsdorf-Hemsendorf .....	14,42	377	26	7901
15 1 24 160	Grabo .....	6,20	428	69	7901
15 1 24 170	Großkorga .....	5,16	87	17	7901
15 1 24 200	Holzdorf .....	11,65	2 590	222	7901
15 1 24 210	Jessen/ Elster, Stadt .....	18,99	6 616	348	7940
15 1 24 220	Kleindröben .....	14,88	238	16	7901
15 1 24 230	Kleinkorga .....	3,16	83	26	7901
15 1 24 240	Klößen .....	14,94	749	50	7901
15 1 24 260	Kremitz .....	3,46	64	18	7901
15 1 24 270	Labrun .....	5,01	149	30	7901
15 1 24 280	Lebien .....	12,74	457	36	7901
15 1 24 290	Leipa .....	7,78	104	13	7901
15 1 24 300	Linda/ Elster .....	19,15	678	35	7901
15 1 24 310	Lindwerder .....	8,16	165	20	7901
15 1 24 320	Listerfehrda .....	6,55	323	49	7901
15 1 24 330	Löben .....	9,05	301	33	7901
15 1 24 340	Mellnitz .....	5,98	76	13	7901
15 1 24 370	Mönchenhöfe .....	5,98	159	27	7901
15 1 24 380	Morxdorf .....	7,94	306	39	7901
15 1 24 390	Mügelin .....	43,87	450	10	7901
15 1 24 400	Groß Naundorf .....	17,68	935	53	7901
15 1 24 410	Naundorf b. Seyda .....	12,77	195	15	7901
15 1 24 420	Neuerstadt .....	6,73	169	25	7901
15 1 24 430	Plossig .....	11,12	352	32	7901
15 1 24 440	Premsendorf .....	4,83	135	28	7901
15 1 24 450	Prettin, Stadt .....	28,79	2 523	88	7908
15 1 24 460	Purzien .....	8,87	188	21	7901
15 1 24 470	Rade .....	5,87	205	35	7901
15 1 24 490	Reicho .....	3,42	78	23	7901
15 1 24 500	Ruhlsdorf .....	13,68	291	21	7901
15 1 24 520	Schöneicho .....	3,72	107	29	7901
15 1 24 530	Schützberg .....	11,03	188	17	7901
15 1 24 540	Schweinitz/ Elster, Stadt .....	23,04	1 554	67	7913
15 1 24 550	Seyda, Stadt .....	12,54	1 172	93	7901
15 1 24 560	Steinsdorf-Dixförda .....	15,72	219	14	7901
15 1 24 570	Zemnick .....	6,83	103	15	7901
15 1 24	zusammen ...	620,85	31 970	51	X
15 1 26	Köthen				
	Sitz: Köthen/ Anhalt, Stadt				
15 1 26 010	Aken/ Elbe, Stadt .....	54,67	10 024	183	4372
15 1 26 020	Arensdorf .....	6,58	464	71	4371
15 1 26 030	Baasdorf .....	7,27	476	65	4371
15 1 26 040	Chörau .....	4,19	231	55	4371
15 1 26 050	Cösitz .....	5,31	289	54	4371
15 1 26 060	Cosa .....	6,63	271	41	4371
15 1 26 070	Diebzig .....	8,68	226	26	4371
15 1 26 080	Dohndorf .....	8,28	396	48	4371
15 1 26 090	Dornbock .....	11,92	422	35	4371
15 1 26 100	Drosa .....	10,57	743	70	4371
15 1 26 110	Edderitz .....	10,15	1 369	135	4371
15 1 26 120	Elsnigk .....	6,91	736	107	4371
15 1 26 130	Frassdorf .....	2,69	217	81	4371
15 1 26 150	Glauzig .....	3,20	503	157	4371
15 1 26 160	Gnetsch .....	3,80	313	82	4371
15 1 26 170	Görzig .....	11,82	1 538	130	4371
15 1 26 180	Gröbzig, Stadt .....	15,26	3 143	206	4373
15 1 26 190	Großbadegast .....	11,19	712	64	4371
15 1 26 200	Großpaschleben .....	9,60	812	85	4371
15 1 26 210	Hinsdorf .....	8,53	535	63	4371
15 1 26 230	Kleinpaschleben .....	13,99	1 059	76	4371
15 1 26 240	Kleinzerbst .....	5,22	270	52	4371
15 1 26 250	Köthen/ Anhalt, Stadt .....	32,77	32 642	996	4370
15 1 26 260	Libbesdorf .....	9,29	381	41	4371
15 1 26 270	Libehna .....	5,38	291	54	4371

3 Gemeinden in systematischer Ordnung mit Schlüsselnummer, Fläche, Bevölkerung, Bevölkerungsdichte und Postleitzahl am 31.12.1991

Schlüssel- nummer	Land, Reg.-Bezirk, Kreis, Gemeinde	Fläche km 2	Bevölkerung	Ein- wohner je km 2	Post- leitz- zahl-
15 1 26 280	Löbnitz an der Linde .....	5,37	298	55	4371
15 1 26 290	Maasdorf .....	4,34	453	104	4371
15 1 26 300	Meiendorf .....	7,89	194	25	4371
15 1 26 310	Merzien .....	10,08	790	78	4371
15 1 26 320	Micheln .....	16,58	1 011	61	4371
15 1 26 330	Osternienburg .....	12,66	2 413	191	4374
15 1 26 340	Plethen .....	4,23	346	82	4371
15 1 26 350	Prosigk .....	8,46	625	74	4371
15 1 26 360	Quellendorf .....	20,41	1 104	54	4371
15 1 26 370	Radegast, Stadt .....	3,95	1 456	369	4375
15 1 26 380	Reppichau .....	10,96	497	45	4371
15 1 26 390	Reupzig .....	8,58	333	39	4371
15 1 26 400	Riesdorf .....	4,63	143	31	4371
15 1 26 420	Scheuder .....	9,80	417	43	4371
15 1 26 430	Schortewitz .....	6,52	734	113	4371
15 1 26 440	Trebbichau a. d. Fuhne .....	4,23	382	90	4371
15 1 26 450	Trinum .....	4,34	443	102	4371
15 1 26 460	Weißandt-Gölzau .....	9,51	1 687	177	4371
15 1 26 470	Wieskau .....	6,80	355	52	4371
15 1 26 480	Wörbzig .....	8,96	511	57	4371
15 1 26 490	Wülknitz .....	8,10	437	54	4371
15 1 26 500	Wulfen .....	10,67	1 336	125	4371
15 1 26 510	Zabitz .....	8,32	514	62	4371
15 1 26 520	Zehbitz .....	10,98	383	35	4371
15 1 26	zusammen ...	480,27	74 925	156	X
15 1 34	Roßlau				
	Sitz: Roßlau/ Elbe, Stadt				
15 1 34 010	Bräsen .....	6,75	119	18	4501
15 1 34 020	Brambach .....	14,26	361	25	4501
15 1 34 030	Buko .....	15,82	211	13	4501
15 1 34 040	Cobbeisdorf .....	24,38	762	31	4501
15 1 34 050	Coswig/ Anhalt, Stadt .....	21,70	9 595	442	4522
15 1 34 060	Düben .....	12,25	341	28	4501
15 1 34 070	Griebo .....	10,61	679	64	4501
15 1 34 080	Hundeluft .....	7,78	327	42	4501
15 1 34 090	Jeber-Bergfrieden .....	16,29	781	48	4501
15 1 34 100	Klieken .....	32,46	1 113	34	4501
15 1 34 110	Köselitz .....	19,05	177	9	4501
15 1 34 120	Luko .....	13,19	172	13	4501
15 1 34 130	Möhlendorf .....	10,62	167	16	4501
15 1 34 140	Mühlstedt .....	12,04	191	16	4501
15 1 34 150	Ragösen .....	10,35	239	23	4501
15 1 34 160	Rodleben .....	20,49	1 289	63	4501
15 1 34 170	Roßlau/ Elbe, Stadt .....	31,32	14 453	461	4530
15 1 34 180	Senst .....	12,45	259	21	4501
15 1 34 190	Serno .....	33,85	401	12	4501
15 1 34 200	Stackelitz .....	17,58	212	12	4501
15 1 34 210	Streetz .....	18,42	255	14	4501
15 1 34 220	Thießen .....	8,35	608	73	4501
15 1 34 230	Wörpen .....	20,45	275	13	4501
15 1 34 240	Zieko .....	12,36	196	16	4501
15 1 34	zusammen ...	402,82	33 183	82	X
15 1 44	Wittenberg				
	Sitz: Wittenberg, Lutherstadt, Stadt				
15 1 44 020	Ateritz .....	18,44	579	31	4601
15 1 44 030	Boßdorf .....	25,35	703	28	4601
15 1 44 040	Bülzig .....	15,03	824	55	4601
15 1 44 050	Dabrun .....	18,61	771	41	4601
15 1 44 060	Dietrichsdorf .....	10,62	255	24	4601
15 1 44 070	Dorna .....	5,84	222	38	4601
15 1 44 080	Euper .....	9,68	1 457	151	4601
15 1 44 090	Eutzsch .....	13,82	735	53	4601
15 1 44 110	Globig-Bleddin .....	15,92	722	45	4601
15 1 44 130	Kemberg, Stadt .....	25,06	3 044	121	4604
15 1 44 140	Klebitz .....	7,06	289	41	4601

3 Gemeinden in systematischer Ordnung mit Schlüsselnummer, Fläche, Bevölkerung,  
Bevölkerungsdichte und Postleitzahl am 31.12.1991

Schlüssel- nummer	Land, Reg.-Bezirk, Kreis, Gemeinde	Fläche km 2	Bevölkerung	Ein- wohner je km 2	Post- leitz- zahl
15 1 44 150	Korgau .....	11,66	351	30	4601
15 1 44 160	Kropstädt .....	32,13	1 453	45	4601
15 1 44 170	Leetza .....	21,86	434	20	4601
15 1 44 180	Meuro .....	26,59	695	26	4601
15 1 44 190	Mochau .....	10,96	474	43	4601
15 1 44 200	Mühlanger .....	12,21	1 374	113	4605
15 1 44 210	Nudersdorf .....	4,97	1 131	228	4601
15 1 44 230	Pratau .....	18,33	2 333	127	4601
15 1 44 240	Pretzsch/ Elbe, Stadt .....	20,91	2 317	111	4606
15 1 44 250	Priesitz .....	10,09	313	31	4601
15 1 44 260	Rackith .....	18,97	702	37	4601
15 1 44 270	Rahnsdorf .....	10,73	225	21	4601
15 1 44 290	Reinsdorf .....	16,61	2 771	167	4607
15 1 44 300	Bad Schmiedeberg, Stadt .....	42,98	4 267	99	4603
15 1 44 310	Schmilkendorf .....	6,15	240	39	4601
15 1 44 320	Schnellin .....	7,30	358	49	4601
15 1 44 330	Seegrehna .....	27,45	1 059	39	4601
15 1 44 340	Straach .....	22,64	1 033	46	4601
15 1 44 360	Trebitz .....	23,75	1 518	64	4601
15 1 44 370	Wartenburg .....	15,67	969	62	4601
15 1 44 380	Wittenberg, Lutherstadt, Stadt .....	55,38	48 718	880	4600
15 1 44 390	Zahna, Stadt .....	22,15	3 716	168	4608
15 1 44 400	Zörnigall .....	3,56	1 011	284	4601
15 1 44	zusammen ...	608,48	87 063	143	X
15 1 47	Zerbst				
	Sitz: Zerbst, Stadt				
15 1 47 010	Blas .....	8,86	197	22	3401
15 1 47 020	Bornum .....	20,36	649	32	3401
15 1 47 040	Buhlendorf .....	8,29	242	29	3401
15 1 47 060	Deetz .....	15,71	783	50	3401
15 1 47 070	Dobritz .....	15,45	351	23	3401
15 1 47 080	Dornburg .....	7,29	337	46	3401
15 1 47 100	Gehden .....	6,81	254	37	3401
15 1 47 110	Gödnitz .....	11,80	290	25	3401
15 1 47 120	Grimme .....	28,76	371	13	3401
15 1 47 130	Güterglück .....	10,66	928	87	3401
15 1 47 140	Hobeck .....	17,44	520	30	3401
15 1 47 150	Hohenlepte .....	19,11	246	13	3401
15 1 47 170	Jütrichau .....	18,21	536	29	3401
15 1 47 180	Ladeburg .....	14,68	320	22	3401
15 1 47 190	Leitzkau .....	36,97	1 277	35	3401
15 1 47 200	Leps .....	21,90	323	15	3401
15 1 47 210	Lindau, Stadt .....	34,64	1 271	37	3401
15 1 47 220	Loburg, Stadt .....	44,37	2 698	61	3404
15 1 47 230	Lübs .....	14,75	485	33	3401
15 1 47 240	Luso .....	20,25	289	14	3401
15 1 47 250	Moritz .....	16,18	417	26	3401
15 1 47 260	Nedlitz .....	33,20	658	20	3401
15 1 47 270	Nutha .....	9,42	282	30	3401
15 1 47 280	Polenzko .....	19,92	346	17	3401
15 1 47 290	Prödel .....	5,31	301	57	3401
15 1 47 300	Pulspforde .....	10,15	195	19	3401
15 1 47 310	Reuden .....	12,71	289	23	3401
15 1 47 320	Roslan .....	29,50	737	25	3401
15 1 47 330	Schweinitz .....	35,80	378	11	3401
15 1 47 350	Steutz .....	32,28	1 046	32	3401
15 1 47 360	Straguth .....	21,38	326	15	3401
15 1 47 370	Walternienburg .....	18,77	617	33	3401
15 1 47 380	Zeppernick .....	33,61	803	24	3401
15 1 47 390	Zerbst, Stadt .....	39,06	17 758	455	3400
15 1 47 400	Zernitz .....	13,70	298	22	3401
15 1 47	zusammen ...	707,30	36 818	52	X
15 1	Reg.-Bez. zusammen ...	4 254,01	586 383	138	X

3 Gemeinden in systematischer Ordnung mit Schlüsselnummer, Fläche, Bevölkerung,  
Bevölkerungsdichte und Postleitzahl am 31.12.1991

Schlüssel- nummer	Land, Reg.-Bezirk, Kreis, Gemeinde	Fläche km 2	Bevölkerung	Ein- wohner je km 2	Post- leitz- zahl
15 2	Reg.-Bez. Halle				
15 2 02	Stadtkreis				
15 2 02 000	Halle/ Saale, Stadt .....	135,35	303 019	2 239	4000
15 2 11	Aschersleben				
	Sitz: Aschersleben, Stadt				
15 2 11 010	Aschersleben, Stadt .....	52,98	31 599	596	4320
15 2 11 020	Cochstedt, Stadt .....	29,13	1 639	56	4322
15 2 11 030	Drohnndorf .....	6,11	571	93	4321
15 2 11 040	Ermsleben, Stadt .....	26,33	3 040	115	4323
15 2 11 050	Friedrichsaue .....	4,42	249	56	4321
15 2 11 060	Frose .....	13,28	1 747	132	4324
15 2 11 070	Gatersleben .....	16,13	3 155	196	4325
15 2 11 080	Giersleben .....	20,14	1 354	67	4321
15 2 11 090	Groß Schierstedt .....	6,25	728	116	4321
15 2 11 100	Hausneindorf .....	14,12	942	67	4321
15 2 11 110	Hedersleben .....	16,47	1 935	117	4326
15 2 11 120	Heteborn .....	14,94	448	30	4321
15 2 11 130	Hoym, Stadt .....	20,27	3 091	152	4327
15 2 11 140	Klein Schierstedt .....	7,33	432	59	4321
15 2 11 150	Mehringen .....	11,73	1 148	98	4321
15 2 11 160	Meisdorf .....	19,57	1 035	53	4328
15 2 11 170	Nachterstedt .....	14,63	2 866	196	4329
15 2 11 180	Radisleben .....	8,17	487	60	4321
15 2 11 190	Reinstedt .....	13,11	1 037	79	4321
15 2 11 200	Schackenthal .....	6,97	326	47	4321
15 2 11 210	Schadeleben .....	19,22	778	40	4321
15 2 11 220	Wedderstedt .....	7,69	499	65	4321
15 2 11 230	Westdorf .....	8,60	597	69	4321
15 2 11 240	Wilsleben .....	11,75	579	49	4321
15 2 11 250	Winnigen .....	13,74	849	62	4321
15 2 11 260	Neu Königsau .....	.	427	.	4321
15 2 11	zusammen ...	383,08	61 558	161	X
15 2 15	Eisleben				
	Sitz: Eisleben, Lutherstadt, Stadt				
15 2 15 010	Ahlsdorf .....	5,09	2 069	406	4251
15 2 15 020	Amsdorf .....	5,62	648	115	4251
15 2 15 030	Annarode .....	12,07	586	49	4251
15 2 15 040	Aseleben .....	3,81	359	94	4251
15 2 15 050	Augsdorf .....	4,51	698	155	4251
15 2 15 060	Benndorf .....	5,77	2 698	468	4255
15 2 15 070	Bischofrode .....	10,52	818	78	4251
15 2 15 090	Bornstedt .....	9,29	1 138	122	4251
15 2 15 100	Burgsdorf .....	3,93	231	59	4251
15 2 15 110	Dederstedt .....	8,67	524	60	4251
15 2 15 120	Eisleben, Lutherstadt, Stadt .....	39,64	25 228	636	4250
15 2 15 130	Erdeborn .....	12,20	1 252	103	4251
15 2 15 140	Hedersleben .....	20,05	1 196	60	4251
15 2 15 150	Helbra .....	9,25	5 703	617	4253
15 2 15 160	Hergisdorf .....	9,54	2 174	228	4254
15 2 15 170	Hübitz .....	3,83	433	113	4251
15 2 15 180	Klostermansfeld .....	8,80	3 308	376	4255
15 2 15 190	Lüttchendorf .....	7,84	527	67	4251
15 2 15 200	Neehausen .....	12,58	321	26	4251
15 2 15 220	Polleben .....	17,48	1 312	75	4251
15 2 15 230	Röblingen am See .....	13,54	3 565	263	4256
15 2 15 240	Rottelsdorf .....	7,97	399	50	4251
15 2 15 250	Schmalzerode .....	1,26	300	238	4251
15 2 15 270	Seeburg .....	14,82	686	46	4251
15 2 15 280	Siebigerode .....	3,15	742	236	4251
15 2 15 290	Siersleben .....	10,01	1 953	195	4257

3 Gemeinden in systematischer Ordnung mit Schlüsselnummer, Fläche, Bevölkerung, Bevölkerungsdichte und Postleitzahl am 31.12.1991

Schlüssel- nummer	Land, Reg.-Bezirk, Kreis, Gemeinde	Fläche km 2	Bevölkerung	Ein- wohner je km 2	Post- leitz- zahl
15 2 15 300	Stedten .....	9,62	1 258	131	4251
15 2 15 310	Unterrißdorf .....	8,35	437	52	4251
15 2 15 320	Volkstedt .....	10,38	1 112	107	4251
15 2 15 330	Wansleben am See .....	7,83	1 915	245	4259
15 2 15 340	Wimmelburg .....	8,56	1 456	170	4251
15 2 15 350	Wolferode .....	5,34	1 292	242	4251
15 2 15	zusammen ...	311,32	66 338	213	X
15 2 22	Hettstedt				
	Sitz: Hettstedt, Stadt				
15 2 22 010	Abberode .....	16,90	446	26	4721
15 2 22 020	Alterode .....	7,78	493	63	4721
15 2 22 030	Arnstedt .....	8,76	621	71	4271
15 2 22 040	Biesenrode .....	8,49	443	52	4271
15 2 22 050	Bräunrode .....	17,75	549	31	4271
15 2 22 060	Braunschwenne .....	7,89	712	90	4721
15 2 22 070	Endorf .....	8,04	418	52	4271
15 2 22 080	Freckleben .....	12,38	888	72	4321
15 2 22 090	Freist .....	10,13	375	37	4271
15 2 22 100	Friedeburg/ Saale .....	6,50	546	84	4271
15 2 22 110	Friedeburgerhütte .....	2,60	218	84	4271
15 2 22 120	Friesdorf .....	18,03	396	22	4721
15 2 22 130	Gerbstedt, Stadt .....	21,49	3 694	172	4272
15 2 22 140	Gorenzen .....	6,73	391	58	4271
15 2 22 150	Greifenhagen .....	4,68	286	61	4271
15 2 22 160	Großörner .....	12,76	2 487	195	4273
15 2 22 170	Heiligenthal .....	17,09	1 058	62	4271
15 2 22 180	Hermerode .....	4,06	134	33	4721
15 2 22 190	Hettstedt, Stadt .....	19,81	20 805	1 050	4270
15 2 22 200	Inlewitz .....	9,29	389	42	4271
15 2 22 210	Mansfeld, Stadt .....	11,30	3 991	353	4274
15 2 22 220	Möllendorf .....	9,89	330	33	4271
15 2 22 230	Molmerswenne .....	13,70	295	22	4721
15 2 22 240	Neuplatendorf .....	2,11	204	97	4271
15 2 22 250	Pansfelde .....	21,65	592	27	4721
15 2 22 260	Piskaborn .....	6,43	322	50	4271
15 2 22 270	Qenstedt .....	15,19	956	63	4271
15 2 22 280	Ritterode .....	7,43	337	45	4271
15 2 22 290	Ritzgerode .....	2,46	94	38	4721
15 2 22 300	Sandersleben, Stadt .....	18,22	2 593	142	4332
15 2 22 310	Stangerode .....	9,65	411	43	4721
15 2 22 320	Sylda .....	15,75	552	35	4271
15 2 22 330	Ulzigerode .....	5,29	214	40	4721
15 2 22 340	Vatterode .....	9,92	791	80	4271
15 2 22 350	Walbeck .....	9,66	788	82	4271
15 2 22 360	Weibslieben .....	9,06	851	94	4271
15 2 22 370	Welfesholz .....	3,90	233	60	4271
15 2 22 380	Wiederstedt .....	9,54	1 175	123	4271
15 2 22 390	Wieserode .....	12,18	162	13	4721
15 2 22 400	Wippa, Kurort .....	46,09	1 755	38	4720
15 2 22 410	Zabenstedt .....	4,89	290	59	4271
15 2 22 420	Harkerode .....	.	336	.	4271
15 2 22	zusammen ...	465,47	52 621	113	X
15 2 23	Hohenmölsen				
	Sitz: Hohenmölsen, Stadt				
15 2 23 010	Deuben .....	8,79	1 624	185	4852
15 2 23 030	Döbris .....	8,92	114	13	4901
15 2 23 040	Granschütz .....	6,52	1 474	226	4851
15 2 23 050	Gröben .....	3,94	903	229	4851
15 2 23 060	Großgrünna .....	27,64	823	30	4851
15 2 23 070	Hohenmölsen, Stadt .....	16,55	8 364	505	4860
15 2 23 080	Krauschwitz .....	12,39	687	55	4851
15 2 23 090	Muschwitz .....	12,22	1 307	107	4851
15 2 23 100	Nessa .....	14,02	1 077	77	4851
15 2 23 110	Pretzsch .....	2,37	215	91	4851
15 2 23 120	Schellkau .....	5,26	269	51	4855

3 Gemeinden in systematischer Ordnung mit Schlüsselnummer, Fläche, Bevölkerung,  
Bevölkerungsdichte und Postleitzahl am 31.12.1991

Schlüssel- nummer	Land, Reg.-Bezirk, Kreis, Gemeinde	Fläche km 2	Bevölkerung	Ein- wohner je km 2	Post- leitzahl-
15 2 23 130	Stößen, Stadt .....	7,29	1 150	158	4851
15 2 23 140	Taucha .....	5,27	739	140	4851
15 2 23 150	Teuchern, Stadt .....	11,36	3 608	318	4855
15 2 23 160	Trebnitz .....	6,71	1 022	152	4851
15 2 23 170	Webau .....	10,65	1 265	119	4851
15 2 23 180	Werschen .....	4,44	560	126	4851
15 2 23 190	Zembschen .....	4,24	598	141	4851
15 2 23 200	Zorbau .....	9,67	781	81	4851
15 2 23	zusammen ...	178,25	26 580	149	X
15 2 27	Merseburg				
	Sitz: Merseburg/ Saale, Stadt				
15 2 27 010	Beuna/ Geiselatal .....	6,01	957	159	4200
15 2 27 020	Braunsbedra .....	29,46	7 310	248	4205
15 2 27 030	Burgliebenau .....	5,30	279	53	4101
15 2 27 040	Delitz a. Berge .....	7,90	775	98	4201
15 2 27 050	Bad Dürrenberg, Stadt .....	17,49	12 745	729	4203
15 2 27 060	Ermnitz .....	7,99	546	68	4101
15 2 27 070	Frankleben .....	11,39	1 748	153	4209
15 2 27 080	Friedensdorf .....	3,29	296	90	4201
15 2 27 090	Geusa .....	12,63	1 210	96	4201
15 2 27 100	Gröst .....	12,45	711	57	4801
15 2 27 110	Großgräfendorf .....	8,97	469	52	4201
15 2 27 120	Großkayna .....	9,25	1 094	118	4201
15 2 27 130	Günthersdorf .....	3,26	497	152	4201
15 2 27 140	Klobikau .....	11,98	686	57	4201
15 2 27 150	Knapendorf .....	11,23	593	53	4201
15 2 27 160	Kötschlitz .....	5,40	395	73	4201
15 2 27 170	Kötzschau .....	16,78	1 983	118	4201
15 2 27 180	Korbetha .....	3,00	205	68	4213
15 2 27 190	Kreypau .....	13,91	513	37	4201
15 2 27 200	Krumpa/ Geiselatal .....	10,15	1 186	117	4206
15 2 27 210	Bad Lauchstädt, Stadt .....	16,24	3 981	245	4204
15 2 27 220	Leuna, Stadt .....	12,69	8 233	649	4220
15 2 27 230	Luppenau .....	7,19	260	36	4201
15 2 27 240	Merseburg/ Saale, Stadt .....	27,87	42 245	1 516	4200
15 2 27 250	Meuschau .....	6,69	608	91	4201
15 2 27 260	Milzau .....	17,34	1 016	59	4201
15 2 27 270	Mücheln/ Geiselatal, Stadt .....	33,49	7 680	229	4207
15 2 27 280	Nempitz .....	6,06	302	50	4201
15 2 27 290	Oebles-Schlechtewitz .....	1,66	178	107	4201
15 2 27 300	Raßnitz .....	17,79	878	49	4101
15 2 27 310	Rodden .....	3,61	178	49	4201
15 2 27 320	Röglitz .....	5,49	309	56	4101
15 2 27 330	Roßbach .....	14,12	1 937	137	4201
15 2 27 340	Schafstädt, Stadt .....	22,92	2 500	109	4208
15 2 27 350	Schkopau .....	10,15	3 346	330	4212
15 2 27 360	Spergau .....	10,80	1 822	169	4201
15 2 27 370	Tollwitz .....	10,92	1 121	103	4201
15 2 27 380	Wallendorf/ Luppe .....	9,06	995	110	4201
15 2 27 390	Wünsch .....	12,85	754	59	4201
15 2 27 400	Zöschen .....	7,20	847	118	4201
15 2 27 410	Zweimen .....	7,31	345	47	4201
15 2 27 420	Horburg-Maßlau .....	3,97	298	75	4201
15 2 27	zusammen ...	473,26	114 031	241	X
15 2 28	Naumburg				
	Sitz: Naumburg/ Saale, Stadt				
15 2 28 010	Abtlöbnitz .....	4,26	205	48	4801
15 2 28 030	Burgholzhausen .....	6,69	288	43	4801
15 2 28 040	Burkersroda .....	12,63	338	27	4801
15 2 28 050	Casikirchen .....	8,83	286	32	4801
15 2 28 060	Crölpa-Löbschütz .....	7,82	493	63	4801
15 2 28 070	Eckartsberga, Stadt .....	20,12	1 997	99	4804
15 2 28 080	Eulau .....	4,68	328	70	4801
15 2 28 090	Flemmingen .....	5,79	477	82	4801
15 2 28 100	Gieckau .....	2,02	281	139	4801

3 Gemeinden in systematischer Ordnung mit Schlüsselnummer, Fläche, Bevölkerung,  
Bevölkerungsdichte und Postleitzahl am 31.12.1991

Schlüssel- nummer	Land, Reg.-Bezirk, Kreis, Gemeinde	Fläche km 2	Bevölkerung	Ein- wohner je km 2	Post- leitzahl-
15 2 28 110	Görschen .....	9,36	565	60	4801
15 2 28 120	Größnitz .....	6,29	196	31	4801
15 2 28 130	Hassenhausen .....	9,19	620	67	4801
15 2 28 150	Herrengosserstedt .....	11,59	675	58	4801
15 2 28 160	Janisroda .....	3,81	195	51	4801
15 2 28 180	Kleinjena .....	19,89	1 254	63	4801
15 2 28 190	Klosterhäseler .....	19,89	921	46	4801
15 2 28 200	Bad Kösen, Stadt .....	22,68	5 110	225	4803
15 2 28 210	Leislau .....	7,46	329	44	4801
15 2 28 230	Löbitz .....	11,09	501	45	4801
15 2 28 240	Mertendorf .....	6,98	706	101	4801
15 2 28 250	Möllern .....	12,44	450	36	4801
15 2 28 260	Molau .....	13,39	701	52	4801
15 2 28 270	Naumburg/ Saale, Stadt .....	45,67	30 142	660	4800
15 2 28 290	Pödelist .....	10,57	352	33	4801
15 2 28 300	Prießnitz .....	6,49	292	45	4801
15 2 28 310	Schieben .....	3,85	147	38	4801
15 2 28 320	Schönbürg .....	14,83	961	65	4801
15 2 28 330	Spielberg .....	9,03	402	45	4801
15 2 28 340	Taugwitz .....	10,00	596	60	4801
15 2 28 350	Tromsdorf .....	9,14	458	50	4801
15 2 28 360	Utenbach .....	5,08	145	29	4801
15 2 28 370	Wethau .....	4,21	768	182	4801
15 2 28 390	Wischroda .....	12,96	539	42	4801
15 2 28	zusammen ...	358,73	51 718	144	X
15 2 29	Nebra				
	Sitz: Nebra/ Unstrut, Stadt				
15 2 29 010	Altenroda .....	14,34	655	46	4801
15 2 29 020	Balgstädt .....	8,65	688	80	4801
15 2 29 030	Baumersroda .....	6,69	377	56	4801
15 2 29 040	Bad Bibra, Stadt .....	22,00	2 245	102	4802
15 2 29 050	Billroda .....	8,98	550	61	4801
15 2 29 060	Branderoda .....	5,94	223	38	4801
15 2 29 070	Bucha .....	7,84	295	38	4801
15 2 29 080	Burgscheidungen .....	8,36	677	81	4801
15 2 29 090	Ebersroda .....	4,27	191	45	4801
15 2 29 100	Freyburg/ Unstrut, Stadt .....	23,92	4 878	204	4805
15 2 29 110	Gleina .....	18,59	1 043	56	4801
15 2 29 120	Golzén .....	7,45	231	31	4801
15 2 29 130	Hirschroda .....	5,02	180	36	4801
15 2 29 140	Kahlwinkel .....	6,80	449	66	4801
15 2 29 150	Karsdorf .....	19,85	2 885	145	4806
15 2 29 160	Kirchscheidungen .....	5,67	405	71	4801
15 2 29 180	Laucha/ Unstrut, Stadt .....	17,08	3 005	176	4807
15 2 29 190	Lossa/ Finne .....	16,05	982	61	4801
15 2 29 200	Memleben .....	16,74	957	57	4801
15 2 29 210	Nebra/ Unstrut, Stadt .....	11,49	3 236	282	4820
15 2 29 220	Reinsdorf .....	7,56	719	95	4801
15 2 29 230	Saubach .....	13,00	834	64	4801
15 2 29 240	Schleberoda .....	4,17	197	47	4801
15 2 29 250	Steinburg .....	9,62	254	26	4801
15 2 29 260	Thalwinkel .....	5,97	216	36	4801
15 2 29 270	Wangen .....	6,36	626	98	4801
15 2 29 280	Weischütz .....	3,18	160	50	4807
15 2 29 290	Wohlmirstedt .....	16,48	1 021	62	4801
15 2 29 300	Zeuchfeld .....	4,70	265	56	4801
15 2 29	zusammen ...	306,77	28 444	93	X
15 2 33	Querfurt				
	Sitz: Querfurt, Stadt				
15 2 33 010	Albersroda .....	13,58	566	42	4241
15 2 33 020	Alberstedt .....	8,78	613	70	4241
15 2 33 030	Barnstädt .....	18,20	1 360	75	4241
15 2 33 050	Dornstedt .....	10,41	743	71	4101
15 2 33 060	Esperstedt .....	10,96	857	78	4241
15 2 33 070	Farnstädt .....	18,33	1 303	71	4241

3 Gemeinden in systematischer Ordnung mit Schlüsselnummer, Fläche, Bevölkerung, Bevölkerungsdichte und Postleitzahl am 31.12.1991

Schlüssel- nummer	Land, Reg.-Bezirk, Kreis, Gemeinde	Fläche km 2	Bevölkerung	Ein- wohner je km 2	Post- leitzahl-
15 2 33 080	Gatterstädt .....	15,48	861	56	4241
15 2 33 090	Grockstädt .....	12,04	519	43	4241
15 2 33 100	Hornburg .....	11,35	447	39	4251
15 2 33 140	Langeneichstädt .....	21,88	1 708	78	4241
15 2 33 150	Leimbach .....	4,95	361	73	4241
15 2 33 160	Lodersleben .....	12,89	1 012	79	4241
15 2 33 170	Nemsdorf-Göhrendorf .....	17,10	1 057	62	4241
15 2 33 180	Obhausen .....	26,34	1 948	74	4241
15 2 33 190	Oechlitz .....	11,96	590	49	4241
15 2 33 200	Osterhausen .....	16,51	1 243	75	4251
15 2 33 210	Querfurt, Stadt .....	23,92	9 298	389	4240
15 2 33 220	Rothenschirmbach .....	10,18	677	67	4251
15 2 33 230	Schmon .....	15,63	851	54	4241
15 2 33 250	Schraplau, Stadt .....	7,03	1 566	223	4242
15 2 33 260	Steigra .....	16,05	921	57	4241
15 2 33 270	Vitzenburg .....	14,16	973	69	4241
15 2 33 280	Weißenschirmbach .....	10,46	582	56	4241
15 2 33 290	Ziegelroda .....	45,96	881	19	4241
15 2 33	zusammen ...	374,15	30 937	83	X
15 2 35	Saalkreis				
	Sitz: Halle, Stadt				
15 2 35 010	Angersdorf .....	6,37	775	122	4101
15 2 35 020	Beesenstedt .....	17,57	1 367	78	4101
15 2 35 030	Bennstedt .....	11,79	1 252	106	4101
15 2 35 040	Brachstedt .....	14,52	926	64	4101
15 2 35 050	Brachwitz .....	8,34	894	107	4101
15 2 35 060	Braschwitz .....	6,89	366	53	4101
15 2 35 070	Dieskau .....	9,61	1 623	169	4101
15 2 35 080	Döblitz .....	6,24	194	31	4101
15 2 35 090	Dölbau .....	9,17	796	87	4101
15 2 35 100	Döllnitz .....	6,10	1 269	208	4102
15 2 35 110	Döbel .....	10,24	368	36	4101
15 2 35 120	Domnitz .....	17,07	844	49	4341
15 2 35 130	Fienstedt .....	8,52	270	32	4101
15 2 35 140	Gimritz .....	7,67	382	50	4101
15 2 35 150	Gröbers .....	24,07	2 560	106	4103
15 2 35 160	Großkugel .....	8,07	588	73	4101
15 2 35 170	Gutenberg .....	4,11	841	205	4101
15 2 35 180	Höhnstedt .....	14,04	1 612	115	4101
15 2 35 190	Hohenthurm .....	7,76	2 105	271	4104
15 2 35 200	Hohenweiden .....	9,73	532	55	4101
15 2 35 210	Holleben .....	18,89	1 347	71	4101
15 2 35 220	Kloschwitz .....	10,28	421	41	4101
15 2 35 230	Krosigk .....	9,03	710	79	4101
15 2 35 240	Kütten .....	8,92	410	46	4101
15 2 35 250	Landsberg, Stadt .....	20,83	3 660	176	4105
15 2 35 260	Langenbogen .....	6,81	835	123	4101
15 2 35 270	Lieskau .....	4,58	940	205	4101
15 2 35 280	Lochau .....	6,64	799	120	4101
15 2 35 290	Löbejün, Stadt .....	20,51	2 616	128	4106
15 2 35 300	Mösthinsdorf .....	5,18	299	58	4101
15 2 35 310	Morl .....	9,03	847	94	4101
15 2 35 320	Nauendorf .....	11,52	1 618	140	4107
15 2 35 330	Nehlitze .....	2,49	393	158	4101
15 2 35 340	Neutz-Lettewitz .....	15,22	957	63	4101
15 2 35 350	Nienberg .....	11,72	1 141	97	4108
15 2 35 360	Oppin .....	15,73	1 206	77	4101
15 2 35 370	Ostrau .....	12,09	1 130	93	4101
15 2 35 380	Peißen .....	10,33	1 135	110	4101
15 2 35 390	Petersberg .....	10,89	673	62	4101
15 2 35 400	Plötz .....	7,73	837	108	4101
15 2 35 410	Queis .....	14,18	727	51	4101
15 2 35 420	Reußen .....	8,86	597	67	4101
15 2 35 430	Rothenburg .....	5,40	1 329	246	4341
15 2 35 440	Salzmünde .....	18,00	1 748	97	4101
15 2 35 450	Schochwitz .....	15,81	962	61	4101
15 2 35 460	Schwerz .....	9,55	589	62	4101
15 2 35 470	Sennewitz .....	4,30	1 092	254	4101
15 2 35 480	Stetzsch .....	11,47	640	56	4101



3 Gemeinden in systematischer Ordnung mit Schlüsselnummer, Fläche, Bevölkerung,  
Bevölkerungsdichte und Postleitzahl am 31.12.1991

Schlüssel- nummer	Land, Reg.-Bezirk, Kreis, Gemeinde	Fläche km 2	Bevölkerung	Ein- wohner je km 2	Post- leitz- zahl-
15 2 35 490	Spickendorf .....	8,00	505	63	4101
15 2 35 500	Steuden .....	13,69	883	64	4101
15 2 35 510	Teicha .....	9,97	1 149	115	4101
15 2 35 520	Teutschenthal .....	27,27	5 809	213	4112
15 2 35 530	Wallwitz .....	12,13	1 122	92	4101
15 2 35 540	Wettin, Stadt .....	16,95	2 122	125	4114
15 2 35 550	Zappendorf .....	11,19	1 404	125	4101
15 2 35 560	Zscherben .....	4,69	982	209	4101
15 2 35	zusammen ...	617,76	63 198	102	X
15 2 37	Sangerhausen				
	Sitz: Sangerhausen, Stadt				
15 2 37 010	Allstedt, Stadt .....	31,84	3 761	118	4702
15 2 37 020	Bennungen .....	10,27	1 002	98	4701
15 2 37 030	Berga .....	25,67	2 094	82	4711
15 2 37 040	Beyernaumburg .....	12,60	797	63	4701
15 2 37 050	Blankenheim .....	14,85	1 389	94	4701
15 2 37 070	Breitenbach .....	4,90	300	61	4711
15 2 37 080	Breitenstein .....	6,74	572	85	4711
15 2 37 090	Breitungen .....	11,52	559	49	4711
15 2 37 100	Brücken/ Helme .....	10,92	958	88	4701
15 2 37 110	Dietersdorf .....	16,69	382	23	4711
15 2 37 130	Drebsdorf .....	4,29	131	31	4701
15 2 37 140	Edersleben .....	9,05	976	108	4701
15 2 37 160	Emseloh .....	11,33	616	54	4701
15 2 37 170	Gonna .....	5,60	556	99	4701
15 2 37 180	Grillenberg .....	9,03	281	31	4701
15 2 37 190	Großleinungen .....	7,27	545	75	4701
15 2 37 200	Hackpfüffel .....	5,73	307	54	4701
15 2 37 210	Hainrode .....	7,35	326	44	4701
15 2 37 220	Hayn/ Harz .....	20,04	683	34	4711
15 2 37 240	Holdenstedt .....	9,73	874	90	4701
15 2 37 250	Horla .....	4,19	188	45	4701
15 2 37 260	Katharinenrieth .....	5,70	252	44	4701
15 2 37 270	Kelbra/ Kyffhäuser, Stadt .....	25,83	3 245	126	4712
15 2 37 280	Kleinleinungen .....	3,31	146	44	4701
15 2 37 290	Lengefeld .....	11,18	671	60	4701
15 2 37 300	Liedersdorf .....	2,79	238	85	4701
15 2 37 310	Martinsrieth .....	5,93	186	31	4701
15 2 37 320	Mittelhausen .....	12,66	637	50	4701
15 2 37 330	Morungen .....	13,50	206	15	4701
15 2 37 340	Niederröblingen/ Helme .....	8,10	499	62	4701
15 2 37 350	Nienstedt .....	9,96	472	47	4701
15 2 37 360	Oberröblingen .....	16,05	1 484	92	4701
15 2 37 370	Obersdorf .....	12,43	513	41	4701
15 2 37 380	Pölsfeld .....	11,58	423	37	4701
15 2 37 390	Questenberg .....	17,25	326	19	4701
15 2 37 400	Riestedt .....	14,08	1 511	107	4701
15 2 37 410	Riethnordhausen .....	6,79	554	82	4701
15 2 37 430	Roßla .....	17,64	2 718	154	4710
15 2 37 440	Rotha .....	9,47	375	40	4701
15 2 37 450	Rottleberode .....	6,98	1 847	265	4714
15 2 37 460	Sangerhausen, Stadt .....	34,26	32 060	936	4700
15 2 37 470	Schwenda .....	10,22	687	67	4711
15 2 37 490	Stolberg/ Harz, Kurort, Stadt .....	67,52	1 681	25	4713
15 2 37 510	Tilleda/ Kyffhäuser .....	14,70	1 047	71	4701
15 2 37 520	Uftrungen .....	29,65	1 140	38	4711
15 2 37 530	Wallhausen .....	22,62	2 168	96	4701
15 2 37 540	Wettelrode .....	12,70	511	40	4701
15 2 37 550	Wickerode .....	6,87	312	45	4701
15 2 37 560	Winkel .....	12,70	340	27	4701
15 2 37 570	Wolferstedt .....	15,00	852	57	4701
15 2 37 580	Wolfsberg .....	6,79	172	25	4701
15 2 37 590	Sotterhausen .....	5,75	205	36	4701
15 2 37	zusammen ...	689,62	74 775	108	X

3 Gemeinden in systematischer Ordnung mit Schlüsselnummer, Fläche, Bevölkerung,  
Bevölkerungsdichte und Postleitzahl am 31.12.1991

Schlüssel- nummer	Land, Reg.-Bezirk, Kreis, Gemeinde	Fläche km 2	Bevölkerung	Ein- wohner je km 2	Post- leitz- zahl
15 2 42	Weißenfels				
	Sitz: Weißenfels, Stadt				
15 2 42 010	Borau .....	5,59	726	130	4851
15 2 42 020	Burgwerben .....	4,42	858	194	4851
15 2 42 030	Dehlitz/ Saale .....	8,78	608	69	4851
15 2 42 040	Goseck .....	14,57	1 134	78	4851
15 2 42 050	Gröbitz .....	8,76	605	69	4851
15 2 42 060	Großgörschen .....	15,00	918	61	4851
15 2 42 070	Großkorbetha .....	12,68	2 298	181	4853
15 2 42 080	Langendorf .....	14,53	2 449	169	4851
15 2 42 090	Leißling .....	7,47	1 346	180	4851
15 2 42 100	Lützen, Stadt .....	17,27	3 880	225	4854
15 2 42 110	Markwerben .....	3,77	736	195	4851
15 2 42 130	Poserna .....	5,06	410	81	4851
15 2 42 140	Prittitz .....	11,33	994	88	4851
15 2 42 150	Reichardtswerben .....	9,30	1 336	144	4851
15 2 42 160	Rippach .....	7,79	709	91	4851
15 2 42 170	Röcken .....	11,80	665	56	4851
15 2 42 180	Schkortleben .....	7,05	678	96	4851
15 2 42 190	Sössen .....	3,41	249	73	4851
15 2 42 200	Starsiedel .....	5,46	438	80	4851
15 2 42 210	Storkau .....	7,94	588	74	4851
15 2 42 220	Tagewerben .....	7,16	703	98	4851
15 2 42 230	Uichteritz .....	8,55	1 503	176	4851
15 2 42 240	Weißenfels, Stadt .....	19,11	35 664	1 866	4850
15 2 42 250	Wengelsdorf .....	5,89	911	155	4853
15 2 42	zusammen ...	222,69	60 406	271	X
15 2 46	Zeitz				
	Sitz: Zeitz, Stadt				
15 2 46 010	Bergisdorf .....	6,63	429	65	4901
15 2 46 020	Bornitz .....	3,73	576	154	4901
15 2 46 030	Breitenbach .....	19,39	335	17	4901
15 2 46 040	Bröckau .....	7,91	451	57	4901
15 2 46 050	Döschwitz .....	10,83	898	83	4901
15 2 46 060	Draschwitz .....	2,83	679	240	4901
15 2 46 070	Droßdorf .....	10,36	641	62	4901
15 2 46 080	Droyßig .....	10,76	1 935	180	4902
15 2 46 090	Geußnitz .....	7,55	623	83	4901
15 2 46 100	Göbitz .....	4,96	449	91	4901
15 2 46 110	Goldschau .....	5,11	345	68	4903
15 2 46 120	Grana .....	7,99	945	118	4901
15 2 46 130	Haynsburg .....	7,97	534	67	4901
15 2 46 140	Heuckewalde .....	6,54	457	70	4901
15 2 46 150	Kayna .....	13,87	1 588	114	4901
15 2 46 160	Kleinhelmsdorf .....	3,84	308	80	4901
15 2 46 170	Könderitz .....	7,75	707	91	4901
15 2 46 180	Kretzschau .....	8,93	1 291	145	4901
15 2 46 190	Langendorf .....	10,05	740	74	4901
15 2 46 200	Luckenau .....	6,91	836	121	4901
15 2 46 210	Meineweh .....	15,79	665	42	4901
15 2 46 220	Nonnewitz .....	5,72	943	165	4901
15 2 46 230	Osterfeld, Stadt .....	7,07	1 704	241	4903
15 2 46 240	Profen .....	7,94	1 481	187	4904
15 2 46 250	Rehmsdorf .....	10,35	1 164	112	4905
15 2 46 260	Reuden .....	9,57	1 171	122	4906
15 2 46 270	Schellbach .....	10,40	627	60	4901
15 2 46 280	Spora .....	11,11	1 102	99	4901
15 2 46 290	Theißen .....	5,36	2 193	409	4907
15 2 46 300	Tröglitz .....	11,59	2 944	254	4908
15 2 46 310	Unterkaa .....	7,07	338	48	4901
15 2 46 320	Waldau .....	5,55	558	101	4903
15 2 46 330	Weickelsdorf .....	6,02	495	82	4901
15 2 46 340	Weißenborn .....	9,56	392	41	4901
15 2 46 350	Wetterzeube .....	14,07	1 249	89	4901
15 2 46 360	Wittgendorf .....	12,81	735	57	4901
15 2 46 370	Wüorchwitz .....	14,17	762	54	4901

3 Gemeinden in systematischer Ordnung mit Schlüsselnummer, Fläche, Bevölkerung, Bevölkerungsdichte und Postleitzahl am 31.12.1991

Schlüssel- nummer	Land, Reg.-Bezirk, Kreis, Gemeinde	Fläche km 2	Bevölkerung	Ein- wohner je km 2	Post- leitz- zahl
15 2 46 380	Zangerberg .....	3,60	557	155	4901
15 2 46 390	Zeitz, Stadt .....	21,03	39 087	1 859	4900
15 2 46	zusammen ...	352,69	72 934	207	X
15 2	Reg.-Bez. zusammen ...	4 869,14	1 006 559	207	X
15 3	Reg.-Bez. Magdeburg				
15 3 03	Stadtkreis				
15 3 03 000	Magdeburg, Stadt .....	171,83	275 238	1 602	3000
15 3 14	Burg				
	Sitz: Burg b. Magdeburg, Stadt				
15 3 14 010	Biederitz .....	10,93	3 093	283	3104
15 3 14 020	Büden .....	9,06	243	27	3271
15 3 14 030	Burg b. Magdeburg, Stadt .....	85,05	25 602	301	3270
15 3 14 040	Dannigkow .....	12,06	591	49	3301
15 3 14 050	Detershagen .....	16,27	288	18	3271
15 3 14 060	Dörnitz .....	17,34	265	15	3271
15 3 14 070	Drewitz .....	8,09	411	51	3271
15 3 14 080	Friedensau .....	0,25	244	976	3271
15 3 14 090	Gerwisch .....	7,60	1 911	251	3101
15 3 14 100	Gommern, Stadt .....	19,74	6 460	327	3304
15 3 14 110	Grabow .....	32,03	699	22	3271
15 3 14 120	Gübs .....	6,57	287	44	3101
15 3 14 130	Hohenwarthe .....	10,26	880	86	3271
15 3 14 140	Hohenziatz .....	23,94	695	29	3271
15 3 14 150	Ihleburg .....	9,25	438	47	3271
15 3 14 160	Karitz .....	12,30	320	26	3271
15 3 14 170	Königsborn .....	5,31	606	114	3101
15 3 14 180	Körbelitz .....	17,00	525	31	3101
15 3 14 190	Krüssau .....	21,58	329	15	3271
15 3 14 200	Küsel .....	3,19	137	43	3271
15 3 14 210	Lostau .....	14,43	897	62	3271
15 3 14 220	Lübars .....	39,62	671	17	3271
15 3 14 230	Magdeburgerforth .....	25,28	260	10	3271
15 3 14 240	Menz .....	6,39	500	78	3101
15 3 14 250	Möckern, Stadt .....	50,67	3 162	62	3272
15 3 14 260	Möser .....	5,13	1 606	313	3271
15 3 14 270	Nedlitz .....	10,17	479	47	3271
15 3 14 280	Niegripp .....	11,64	907	78	3271
15 3 14 290	Parchau .....	16,07	695	43	3271
15 3 14 300	Pietzpuhl .....	22,08	92	4	3271
15 3 14 310	Reesdorf .....	3,32	175	53	3271
15 3 14 320	Reesen .....	13,29	360	27	3271
15 3 14 330	Rietzel .....	11,55	207	18	3271
15 3 14 340	Schartau .....	12,33	544	44	3271
15 3 14 350	Schermen .....	11,35	883	78	3271
15 3 14 360	Schopisdorf .....	6,55	212	32	3271
15 3 14 370	Stegelitz .....	16,40	414	25	3271
15 3 14 380	Stresow .....	6,27	244	39	3271
15 3 14 390	Theeßen .....	23,04	436	19	3271
15 3 14 400	Tryppenhna .....	10,65	260	24	3271
15 3 14 410	Vehlitz .....	13,07	347	27	3271
15 3 14 420	Wahlitz .....	7,10	414	58	3101
15 3 14 430	Wallwitz .....	5,67	228	40	3271
15 3 14 440	Wörmilitz .....	16,17	502	31	3271
15 3 14 450	Woltersdorf .....	8,89	375	42	3101
15 3 14 460	Wüstenjerichow .....	21,42	133	6	3271
15 3 14 470	Zeddenick .....	6,03	147	24	3271
15 3 14 480	Ziepel .....	11,40	605	53	3271
15 3 14	zusammen ...	733,80	59 779	81	X

3 Gemeinden in systematischer Ordnung mit Schlüsselnummer, Fläche, Bevölkerung,  
Bevölkerungsdichte und Postleitzahl am 31.12.1991

Schlüssel- nummer	Land, Reg.-Bezirk, Kreis, Gemeinde	Fläche km 2	Bevölkerung	Ein- wohner je km 2	Post- leitzahl-
15 3 16	Gardelegen				
	Sitz: Gardelegen, Stadt				
15 3 16 010	Algenstedt .....	9,82	229	23	3571
15 3 16 020	Berge .....	28,12	590	21	3571
15 3 16 030	Breitenfeld .....	15,98	151	9	3571
15 3 16 040	Estedt .....	14,85	395	27	3571
15 3 16 050	Gardelegen, Stadt .....	67,96	12 761	188	3570
15 3 16 060	Hemstedt .....	18,76	352	19	3571
15 3 16 070	Hottendorf .....	14,65	298	20	3571
15 3 16 080	Jävenitz .....	53,72	1 104	21	3571
15 3 16 090	Jeggau .....	12,30	253	21	3571
15 3 16 100	Jerchel .....	16,02	304	19	3571
15 3 16 110	Jeseritz .....	13,15	313	24	3571
15 3 16 120	Kassieck .....	10,51	252	24	3571
15 3 16 130	Kloster Neuendorf .....	19,83	515	26	3571
15 3 16 140	Letzlingen .....	64,71	1 491	23	3571
15 3 16 150	Lindstedt .....	19,80	694	35	3571
15 3 16 180	Mieste .....	37,38	2 468	66	3572
15 3 16 190	Peckfitz .....	5,91	169	29	3571
15 3 16 200	Potzehne .....	15,85	284	18	3571
15 3 16 210	Roxförde .....	15,61	236	15	3571
15 3 16 220	Sachau .....	8,63	152	18	3571
15 3 16 230	Schwiesau .....	14,58	446	31	3571
15 3 16 240	Seethen .....	10,00	178	18	3571
15 3 16 250	Sichau .....	22,52	252	11	3571
15 3 16 260	Solpke .....	15,87	633	40	3571
15 3 16 280	Wannefeld .....	24,55	357	15	3571
15 3 16 300	Wiepke .....	6,03	253	42	3571
15 3 16 320	Zichtau .....	23,41	251	11	3571
15 3 16 330	Altmersleben .....	13,34	360	27	3591
15 3 16 340	Berkau .....	18,93	506	27	3591
15 3 16 350	Bismark/ Altmark, Stadt .....	33,18	3 308	100	3592
15 3 16 360	Büste .....	11,89	396	33	3591
15 3 16 370	Engersen .....	16,59	632	38	3571
15 3 16 380	Güssefeld .....	11,11	207	19	3591
15 3 16 390	Holzhausen .....	6,81	169	25	3591
15 3 16 400	Kakerbeck .....	26,83	1 049	39	3591
15 3 16 410	Kalbe/ Milde, Stadt .....	30,44	3 729	123	3590
15 3 16 420	Könnigde .....	6,59	185	28	3591
15 3 16 430	Kremkau .....	9,90	284	29	3591
15 3 16 440	Neuendorf a. Damm .....	14,75	270	18	3591
15 3 16 450	Schenkenhorst .....	7,37	201	27	3571
15 3 16 460	Wernstedt .....	9,41	229	24	3591
15 3 16 470	Winkelstedt .....	20,91	332	16	3591
15 3 16	zusammen ...	818,57	37 238	45	X
15 3 17	Genthin				
	Sitz: Genthin, Stadt				
15 3 17 010	Bergzow .....	14,38	757	53	3281
15 3 17 020	Brettin .....	9,00	826	92	3281
15 3 17 030	Demsin .....	22,35	474	21	3281
15 3 17 040	Derben .....	11,25	943	84	3281
15 3 17 050	Ferchland .....	12,01	750	62	3281
15 3 17 060	Genthin, Stadt .....	62,62	16 131	258	3280
15 3 17 070	Gladau .....	39,27	818	21	3281
15 3 17 080	Güsen .....	23,45	2 105	90	3282
15 3 17 100	Hohenseeden .....	16,92	478	28	3281
15 3 17 110	Jerichow, Stadt .....	40,41	2 176	54	3283
15 3 17 120	Kade .....	23,85	801	34	3281
15 3 17 130	Karow .....	31,93	572	18	3281
15 3 17 140	Klitsche .....	18,40	372	20	3281
15 3 17 150	Mützel .....	4,78	478	100	3281
15 3 17 160	Nielebock .....	14,95	270	18	3281
15 3 17 170	Paplitz .....	27,12	451	17	3281
15 3 17 180	Parchen .....	36,30	928	26	3281
15 3 17 190	Parey .....	21,94	3 125	142	3284
15 3 17 200	Redeklin .....	19,20	687	36	3281

3 Gemeinden in systematischer Ordnung mit Schlüsselnummer, Fläche, Bevölkerung,  
Bevölkerungsdichte und Postleitzahl am 31.12.1991

Schlüssel- nummer	Land, Reg.-Bezirk, Kreis, Gemeinde	Fläche km 2	Bevölkerung	Ein- wohner je km 2	Post- leitz- zahl
15 3 17 210	Roßdorf .....	11,54	497	43	3281
15 3 17 220	Schlagenthin .....	20,71	936	45	3281
15 3 17 230	Tucheln .....	54,04	1 572	29	3281
15 3 17 240	Wulkow .....	33,48	449	13	3281
15 3 17 250	Zabakuck .....	11,40	238	21	3281
15 3 17 260	Zerben .....	8,66	327	38	3281
15 3 17	zusammen ...	589,96	37 161	63	X
15 3 19	Halberstadt				
	Sitz: Halberstadt, Stadt				
15 3 19 010	Aderstedt .....	9,91	578	58	3601
15 3 19 020	Anderbeck .....	10,30	785	76	3601
15 3 19 030	Aspenstedt .....	7,82	574	73	3601
15 3 19 040	Athenstedt .....	6,31	501	79	3601
15 3 19 050	Badersleben .....	14,30	1 243	87	3602
15 3 19 060	Berßel .....	11,85	750	63	3601
15 3 19 070	Bühne .....	11,11	564	51	3601
15 3 19 080	Danstedt .....	14,10	637	45	3701
15 3 19 090	Dardeshelm, Stadt .....	14,84	995	67	3601
15 3 19 100	Dedeleben .....	21,83	1 227	56	3601
15 3 19 110	Deersheim .....	16,22	853	53	3601
15 3 19 130	Dingelstedt a. Huy .....	29,56	1 760	60	3603
15 3 19 140	Wülperode .....	12,73	417	33	3601
15 3 19 150	Eilenstedt .....	19,19	1 221	64	3601
15 3 19 160	Eilsdorf .....	6,78	442	65	3601
15 3 19 170	Groß Quenstedt .....	15,65	1 168	75	3601
15 3 19 180	Halberstadt, Stadt .....	62,39	44 380	711	3600
15 3 19 190	Harsleben .....	27,85	1 855	67	3604
15 3 19 200	Hessen .....	24,37	1 549	64	3605
15 3 19 210	Huy-Neinstedt .....	7,35	261	36	3601
15 3 19 220	Klein Quenstedt .....	8,56	606	71	3601
15 3 19 230	Langenstein .....	21,29	1 675	79	3724
15 3 19 240	Lüttgenrode .....	16,16	765	47	3601
15 3 19 260	Nienhagen .....	6,73	567	84	3231
15 3 19 270	Osterode .....	9,54	301	32	3601
15 3 19 280	Osterwieck, Stadt .....	22,04	4 482	203	3606
15 3 19 290	Pabstorf .....	21,06	714	34	3601
15 3 19 300	Rhoden .....	9,36	546	58	3601
15 3 19 310	Rodersdorf .....	5,96	259	43	3601
15 3 19 320	Rohrshelm .....	16,64	662	40	3601
15 3 19 330	Sargstedt .....	11,88	808	68	3601
15 3 19 340	Schauen .....	11,01	452	41	3601
15 3 19 350	Schlanstedt .....	18,28	1 264	69	3601
15 3 19 360	Schwanebeck, Stadt .....	25,86	2 508	97	3237
15 3 19 380	Ströbeck .....	13,46	1 146	85	3601
15 3 19 390	Veltheim .....	15,72	388	25	3601
15 3 19 400	Vogelsdorf .....	8,66	405	47	3601
15 3 19 410	Wegeleben, Stadt .....	45,77	3 327	73	3607
15 3 19 430	Zilly .....	21,06	1 031	49	3601
15 3 19 440	Emersleben .....	11,28	744	66	3601
15 3 19	zusammen ...	664,78	84 410	127	X
15 3 20	Haldensleben				
	Sitz: Haldensleben, Stadt				
15 3 20 010	Ackendorf .....	6,94	474	68	3241
15 3 20 020	Alleringersleben .....	5,70	495	87	3241
15 3 20 030	Altenhausen .....	16,19	473	29	3241
15 3 20 040	Bartensleben .....	16,41	382	23	3241
15 3 20 050	Bebertal .....	25,99	1 626	63	3241
15 3 20 060	Beendorf .....	6,83	817	120	3241
15 3 20 070	Behnsdorf .....	13,86	761	55	3241
15 3 20 080	Beisdorf .....	9,94	205	21	3241
15 3 20 090	Berenbrock .....	12,97	303	23	3571
15 3 20 100	Böddensell .....	6,99	281	40	3241
15 3 20 110	Bösdorf .....	11,98	485	40	3241
15 3 20 120	Born .....	20,62	218	11	3241
15 3 20 130	Bornstedt .....	7,17	444	62	3241

3 Gemeinden in systematischer Ordnung mit Schlüsselnummer, Fläche, Bevölkerung, Bevölkerungsdichte und Postleitzahl am 31.12.1991

Schlüssel- nummer	Land, Reg.-Bezirk, Kreis, Gemeinde	Fläche km 2	Bevölkerung	Ein- wohner je km 2	Post- leitzahl-
15 3 20 140	Bregenstedt .....	6,46	558	86	3241
15 3 20 150	Bülstringen .....	20,28	729	36	3241
15 3 20 160	Calvörde .....	36,25	1 763	49	3242
15 3 20 170	Döhren .....	6,01	255	42	3241
15 3 20 180	Dorst .....	5,16	171	33	3571
15 3 20 190	Eickendorf .....	5,62	169	30	3241
15 3 20 200	Eimersleben .....	11,83	603	51	3241
15 3 20 210	Emden .....	16,43	471	29	3241
15 3 20 220	Erxleben .....	32,42	1 372	42	3241
15 3 20 230	Eschenrode .....	4,24	199	47	3241
15 3 20 240	Etingen .....	16,93	573	34	3241
15 3 20 250	Everingen .....	6,26	202	32	3241
15 3 20 260	Flechtingen .....	42,76	1 700	40	3241
15 3 20 270	Grauingen .....	6,94	204	29	3241
15 3 20 280	Groß Santerleben .....	7,09	468	66	3241
15 3 20 290	Hakenstedt .....	17,08	691	40	3241
15 3 20 300	Haldensleben, Stadt .....	89,19	20 610	231	3240
15 3 20 320	Hillersleben .....	15,26	886	58	3241
15 3 20 330	Hödingen .....	9,18	316	34	3241
15 3 20 340	Hörsingen .....	8,65	717	83	3241
15 3 20 350	Hundisburg .....	17,29	1 017	59	3241
15 3 20 360	Ivenrode .....	10,55	517	49	3241
15 3 20 370	Kathendorf .....	7,77	291	37	3241
15 3 20 390	Klützen .....	17,24	305	18	3571
15 3 20 400	Lockstedt b. Oebisfelde .....	8,71	179	21	3241
15 3 20 410	Mannhausen .....	11,01	346	31	3241
15 3 20 420	Morsleben .....	6,27	444	71	3241
15 3 20 430	Neuenhofe .....	14,97	709	47	3241
15 3 20 440	Nordgermersleben .....	19,11	1 151	60	3241
15 3 20 450	Ostingersleben .....	7,46	310	42	3241
15 3 20 460	Rätzlingen .....	14,74	828	56	3241
15 3 20 470	Siestedt .....	14,91	613	41	3241
15 3 20 480	Rottmersleben .....	11,32	813	72	3241
15 3 20 490	Satuelle .....	15,59	576	37	3241
15 3 20 500	Schackensleben .....	11,66	897	77	3241
15 3 20 510	Schwanefeld .....	5,42	271	50	3241
15 3 20 520	Seggerde .....	10,36	143	14	3241
15 3 20 530	Süplingen .....	18,33	929	51	3241
15 3 20 540	Uhrsleben .....	11,03	531	48	3241
15 3 20 550	Uthmöden .....	15,59	606	39	3241
15 3 20 560	Vahldorf .....	5,03	583	116	3241
15 3 20 570	Velsdorf .....	6,78	163	24	3241
15 3 20 580	Walbeck .....	14,61	820	56	3241
15 3 20 600	Weferlingen .....	16,94	2 170	128	3243
15 3 20 610	Wegenstedt .....	12,21	408	33	3241
15 3 20 620	Wiegeltitz .....	5,14	217	42	3241
15 3 20 630	Zobbenitz .....	13,53	331	24	3571
15 3 20	zusammen ...	849,20	55 789	66	X
15 3 21	Havelberg				
	Sitz: Havelberg, Stadt				
15 3 21 010	Fischbeck/ Elbe .....	20,67	744	36	3521
15 3 21 020	Havelberg, Stadt .....	56,47	7 559	134	3530
15 3 21 030	Hohengöhren .....	28,24	495	18	3521
15 3 21 040	Jederitz .....	11,70	191	16	3521
15 3 21 050	Kamern .....	31,81	795	25	3521
15 3 21 060	Klietz .....	45,81	1 990	43	3521
15 3 21 080	Kuhlhausen .....	11,71	201	17	3521
15 3 21 090	Mangelsdorf .....	12,62	381	30	3521
15 3 21 110	Neuermark-Lübars .....	20,65	414	20	3521
15 3 21 120	Nitzow .....	14,35	502	35	3521
15 3 21 140	Sandau/ Elbe, Stadt .....	18,58	1 041	56	3521
15 3 21 160	Schönfeld .....	20,31	274	13	3521
15 3 21 170	Schönhausen/ Elbe .....	45,74	2 217	48	3520
15 3 21 180	Schollene .....	65,31	1 473	23	1831
15 3 21 200	Vehlgast-Kümmernitz .....	36,32	336	9	3521
15 3 21 210	Warnau .....	18,57	509	27	3521
15 3 21 220	Wulkau .....	15,70	471	30	3521
15 3 21 230	Wust .....	47,50	912	19	3521
15 3 21	zusammen ...	522,06	20 505	39	X

3 Gemeinden in systematischer Ordnung mit Schlüsselnummer, Fläche, Bevölkerung, Bevölkerungsdichte und Postleitzahl am 31.12.1991

Schlüssel- nummer	Land, Reg.-Bezirk, Kreis, Gemeinde	Fläche km 2	Bevölkerung	Ein- wohner je km 2	Post- leitz- zahl
15 3 25	Klötze				
	Sitz: Klötze/ Altmark, Stadt				
15 3 25 010	Ahlum .....	16,37	545	33	3581
15 3 25 020	Apenburg .....	19,64	1 032	53	3581
15 3 25 040	Bandau .....	15,17	467	31	3581
15 3 25 050	Beetzendorf .....	19,55	2 004	103	3582
15 3 25 080	Breitenrode .....	13,58	420	31	3571
15 3 25 090	Buchhorst .....	20,23	270	13	3571
15 3 25 100	Dannefeld .....	18,58	442	24	3571
15 3 25 110	Dönitz .....	7,00	144	21	3581
15 3 25 120	Gehrendorf .....	8,34	201	24	3241
15 3 25 140	Hanum .....	9,72	194	20	3581
15 3 25 150	Hohenhennungen .....	13,10	220	17	3581
15 3 25 160	Hohentramm .....	16,76	316	19	3581
15 3 25 170	Immekath .....	21,34	619	29	3581
15 3 25 180	Jahrstedt .....	20,41	717	35	3581
15 3 25 190	Jeeben .....	11,88	268	23	3581
15 3 25 200	Jübar .....	9,25	671	73	3581
15 3 25 210	Klötze/ Altmark, Stadt .....	61,46	6 435	105	3580
15 3 25 220	Köckte .....	17,65	501	28	3571
15 3 25 230	Kunrau .....	22,98	936	41	3581
15 3 25 240	Kusey .....	20,93	903	43	3581
15 3 25 250	Lüdelßen .....	22,99	270	12	3581
15 3 25 260	Meßlin .....	8,89	204	23	3581
15 3 25 270	Miesterhorst .....	22,64	722	32	3571
15 3 25 290	Nettgau .....	20,91	361	17	3581
15 3 25 300	Neuendorf .....	14,95	368	25	3581
15 3 25 310	Neuferchau .....	9,60	437	46	3581
15 3 25 320	Niendorf .....	8,47	309	36	3571
15 3 25 330	Oebisfelde, Stadt .....	15,79	4 674	296	3573
15 3 25 350	Ristedt .....	8,83	264	30	3581
15 3 25 360	Röwitz .....	16,84	197	12	3581
15 3 25 370	Rohrberg .....	10,49	607	58	3581
15 3 25 390	Steinke .....	18,48	355	19	3581
15 3 25 410	Tangeln .....	19,81	630	32	3581
15 3 25 430	Wassensdorf .....	6,60	391	59	3571
15 3 25 440	Weddendorf .....	13,61	458	34	3571
15 3 25 460	Wenze .....	27,72	617	22	3581
15 3 25	zusammen ...	610,56	28 169	46	X
15 3 30	Oschersleben				
	Sitz: Oschersleben/ Bode, Stadt				
15 3 30 010	Allkendorf .....	5,09	299	59	3231
15 3 30 020	Altbrandsleben .....	7,71	287	37	3231
15 3 30 030	Ausleben .....	33,28	2 193	66	3231
15 3 30 040	Barneberg .....	8,80	903	103	3232
15 3 30 050	Beckendorf-Neindorf .....	17,78	850	48	3231
15 3 30 070	Gröningen, Stadt .....	37,98	3 073	81	3233
15 3 30 080	Großalsleben, Stadt .....	11,25	920	82	3231
15 3 30 090	Gunsleben .....	8,87	349	39	3231
15 3 30 100	Hamersleben .....	15,55	1 161	75	3231
15 3 30 110	Harbke .....	18,92	1 786	94	3222
15 3 30 120	Hötensleben .....	23,87	2 637	110	3235
15 3 30 130	Hordorf .....	14,15	805	57	3231
15 3 30 140	Hornhausen .....	18,79	1 855	99	3236
15 3 30 150	Kleinaltsleben .....	5,64	226	40	3231
15 3 30 160	Krottorf .....	10,44	629	60	3231
15 3 30 170	Marlenborn .....	9,98	508	51	3221
15 3 30 180	Neuwegersleben .....	9,52	514	54	3231
15 3 30 190	Ohrsleben .....	12,23	529	43	3231
15 3 30 200	Oschersleben/ Bode, Stadt .....	48,85	16 445	337	3230
15 3 30 210	Sommersdorf .....	19,33	1 156	60	3221
15 3 30 220	Völpe .....	17,22	1 994	116	3238
15 3 30 230	Wackersleben .....	15,82	888	56	3231
15 3 30 240	Wulferstedt .....	16,17	846	52	3231
15 3 30	zusammen ...	387,24	40 853	105	X

3 Gemeinden in systematischer Ordnung mit Schlüsselnummer, Fläche, Bevölkerung,  
Bevölkerungsdichte und Postleitzahl am 31.12.1991

Schlüssel- nummer	Land, Reg.-Bezirk, Kreis, Gemeinde	Fläche km 2	Bevölkerung	Ein- wohner je km 2	Post- leitzahl-
15 3 31	Osterburg				
	Sitz: Osterburg/ Altmark, Stadt				
15 3 31 010	Altenzaun .....	11,20	149	13	3501
15 3 31 020	Arendsee/ Altmark, Luftkurort, Stadt ....	33,84	3 136	93	3552
15 3 31 030	Aulosen .....	18,86	262	14	3551
15 3 31 040	Baben .....	9,06	240	26	3501
15 3 31 050	Ballerstedt .....	11,86	366	31	3541
15 3 31 070	Behrendorf .....	23,64	619	26	3541
15 3 31 090	Bertkow .....	12,56	336	27	3501
15 3 31 100	Beuster .....	27,05	574	21	3551
15 3 31 120	Boock .....	12,01	333	28	3541
15 3 31 130	Bretsch .....	33,18	770	23	3541
15 3 31 170	Dobbrun .....	6,19	189	31	3541
15 3 31 190	Düsedau .....	12,82	422	33	3541
15 3 31 210	Erxleben .....	20,99	579	28	3541
15 3 31 220	Falkenberg .....	15,30	332	22	3551
15 3 31 230	Flessau .....	30,29	1 106	37	3541
15 3 31 240	Gagel .....	7,33	161	22	3541
15 3 31 250	Geestgottberg .....	17,14	466	27	3551
15 3 31 290	Gladigau .....	15,51	449	29	3541
15 3 31 300	Goldbeck .....	14,29	1 336	93	3503
15 3 31 310	Gollensdorf .....	36,33	334	9	3551
15 3 31 320	Groß Garz .....	35,99	916	25	3551
15 3 31 350	Heiligenfelde .....	10,66	266	25	3541
15 3 31 360	Hindenburg .....	14,97	397	27	3501
15 3 31 370	Höwisch .....	5,65	134	24	3551
15 3 31 380	Hohenberg-Krusemark .....	24,36	581	24	3501
15 3 31 390	Iden .....	25,04	1 323	53	3541
15 3 31 400	Kläden .....	11,16	307	28	3552
15 3 31 410	Kleinau .....	21,41	845	39	3541
15 3 31 420	Klein Schwechten .....	18,91	487	26	3501
15 3 31 430	Königsmark .....	30,37	503	17	3541
15 3 31 440	Kossebau .....	13,45	299	22	3541
15 3 31 450	Krevese .....	22,15	573	26	3541
15 3 31 460	Krüden .....	29,36	742	25	3551
15 3 31 480	Leppin .....	25,25	449	18	3551
15 3 31 490	Lichterfelde .....	18,84	436	23	3551
15 3 31 520	Losenrade .....	6,88	204	30	3551
15 3 31 530	Losse .....	8,89	145	16	3551
15 3 31 540	Lückstedt .....	13,38	619	46	3541
15 3 31 550	Meseberg .....	10,96	400	36	3541
15 3 31 570	Neukirchen/ Altmark .....	13,76	300	22	3551
15 3 31 580	Neulingen .....	9,93	104	10	3551
15 3 31 590	Osterburg/ Altmark, Stadt .....	33,77	9 015	267	3540
15 3 31 610	Pollitz .....	19,06	416	22	3551
15 3 31 650	Rossau .....	17,89	459	26	3541
15 3 31 660	Sandauerholz .....	16,18	207	13	3541
15 3 31 670	Sanne-Kerkuhn .....	15,93	357	22	3541
15 3 31 690	Schönberg .....	21,47	625	29	3551
15 3 31 700	Schrampe .....	13,17	295	22	3552
15 3 31 710	Schwarzholz .....	12,82	258	20	3501
15 3 31 720	Seehausen/ Altmark, Stadt .....	34,44	4 988	145	3550
15 3 31 750	Thielbeer .....	11,18	183	16	3552
15 3 31 760	Wahrenberg .....	18,23	408	22	3551
15 3 31 770	Walsleben .....	13,07	523	40	3541
15 3 31 780	Wanzer .....	7,38	111	15	3551
15 3 31 790	Wendemark .....	19,19	345	18	3551
15 3 31 800	Werben/ Elbe, Stadt .....	29,75	1 014	34	3551
15 3 31 850	Ziemendorf .....	13,22	213	16	3552
15 3 31 860	Meßdorf .....	27,94	901	32	3591
15 3 31	zusammen ...	1 065,51	42 507	40	X
15 3 32	Quedlinburg				
	Sitz: Quedlinburg, Stadt				
15 3 32 010	Allrode .....	17,41	630	36	4301
15 3 32 020	Badeborn .....	13,78	1 330	97	4301
15 3 32 030	Ballenstedt, Stadt .....	43,26	7 854	182	4303



3 Gemeinden in systematischer Ordnung mit Schlüsselnummer, Fläche, Bevölkerung,  
Bevölkerungsdichte und Postleitzahl am 31.12.1991

Schlüssel- nummer	Land, Reg.-Bezirk, Kreis, Gemeinde	Fläche km 2	Bevölkerung	Ein- wohner je km 2	Post- leitzahl-
15 3 32 040	Dankerode .....	11,80	1 011	86	4301
15 3 32 050	Ditfurt .....	23,70	2 000	84	4301
15 3 32 060	Friedrichsbrunn .....	18,33	1 189	65	4304
15 3 32 070	Gernrode, Stadt .....	34,06	3 887	114	4305
15 3 32 080	Güntersberge, Stadt .....	32,73	1 158	35	4301
15 3 32 090	Harzgerode, Stadt .....	45,10	5 512	122	4306
15 3 32 100	Königerode .....	14,64	931	64	4301
15 3 32 110	Neinstedt .....	5,57	2 341	420	4307
15 3 32 120	Neudorf .....	14,00	701	50	4301
15 3 32 130	Quedlinburg, Stadt .....	78,16	27 514	352	4300
15 3 32 140	Rieder .....	21,41	2 179	102	4301
15 3 32 150	Schielo .....	19,77	544	28	4301
15 3 32 160	Siptenfelde .....	12,70	662	52	4301
15 3 32 170	Stecklenberg .....	5,98	667	112	4301
15 3 32 180	Straßberg .....	13,78	1 037	75	4301
15 3 32 190	Bad Suderode .....	8,21	1 914	233	4302
15 3 32 200	Thale/ Harz, Stadt .....	29,24	16 231	555	4308
15 3 32 210	Timmenrode .....	6,34	1 174	185	4301
15 3 32 220	Warnstedt .....	8,86	672	76	4301
15 3 32 230	Weddersleben .....	6,43	1 001	156	4301
15 3 32 240	Westerhausen .....	17,36	2 209	127	4301
15 3 32	zusammen ...	502,62	84 348	168	X
15 3 36	Salzwedel				
	Sitz: Salzwedel, Stadt				
15 3 36 020	Altensalzwedel .....	16,11	447	28	3561
15 3 36 030	Andorf .....	17,33	313	18	3561
15 3 36 040	Barnebeck .....	9,16	295	32	3561
15 3 36 050	Benkendorf .....	10,23	247	24	3561
15 3 36 060	Bierstedt .....	11,42	149	13	3561
15 3 36 070	Binde .....	15,90	329	21	3561
15 3 36 080	Bonese .....	10,52	328	31	3561
15 3 36 090	Bornsen .....	8,07	447	55	3561
15 3 36 100	Brietz .....	9,76	451	46	3561
15 3 36 130	Dähre .....	16,62	770	46	3561
15 3 36 140	Dambeck .....	13,56	394	29	3561
15 3 36 150	Diesdorf .....	52,56	1 875	36	3562
15 3 36 160	Dolsleben .....	7,80	128	16	3561
15 3 36 170	Ellenberg .....	18,63	477	26	3561
15 3 36 190	Fahrendorf .....	5,17	106	21	3562
15 3 36 200	Fleetmark .....	19,86	712	36	3561
15 3 36 220	Gieseritz .....	13,45	158	12	3561
15 3 36 230	Gischau .....	5,90	72	12	3561
15 3 36 250	Chüden .....	19,97	458	23	3561
15 3 36 270	Henningen .....	5,83	238	41	3561
15 3 36 300	Kaulitz .....	11,35	329	29	3561
15 3 36 310	Kerkau .....	11,09	243	22	3561
15 3 36 320	Klein Gartz .....	10,52	182	17	3561
15 3 36 330	Königstedt .....	6,78	89	13	3561
15 3 36 360	Kuhfelde .....	13,61	451	33	3561
15 3 36 370	Lagendorf .....	35,41	359	10	3561
15 3 36 380	Langenapel .....	4,50	305	68	3561
15 3 36 390	Liesten .....	9,72	303	31	3561
15 3 36 410	Mahlsdorf .....	11,52	371	32	3561
15 3 36 420	Mechau .....	15,60	216	14	3561
15 3 36 430	Mehmke .....	16,69	342	20	3561
15 3 36 450	Neuekrug .....	17,91	183	10	3561
15 3 36 460	Osterwohle .....	26,89	581	22	3561
15 3 36 480	Pretzier .....	8,48	793	94	3561
15 3 36 490	Püggen .....	6,27	59	9	3561
15 3 36 500	Rademin .....	14,14	208	15	3561
15 3 36 510	Riebau .....	19,74	454	23	3561
15 3 36 550	Salzwedel, Stadt .....	59,71	22 680	380	3560
15 3 36 560	Schadeberg .....	13,30	223	17	3561
15 3 36 590	Seebenau .....	26,90	504	19	3561
15 3 36 600	Siedenlangenbeck .....	18,54	440	24	3561
15 3 36 610	Stappenbeck .....	12,12	270	22	3561
15 3 36 620	Steinitz .....	8,20	186	23	3561
15 3 36 630	Tylsen .....	8,19	122	15	3561
15 3 36 640	Valfitz .....	7,17	176	25	3561

3 Gemeinden in systematischer Ordnung mit Schlüsselnummer, Fläche, Bevölkerung, Bevölkerungsdichte und Postleitzahl am 31.12.1991

Schlüssel- nummer	Land, Reg.-Bezirk, Kreis, Gemeinde	Fläche km 2	Bevölkerung	Ein- wohner je km 2	Post- leitzahl-
15 3 36 650	Vissum .....	12,33	248	20	3561
15 3 36 670	Wallstawe .....	12,01	512	43	3561
15 3 36 680	Wieblitz-Eversdorf .....	9,88	284	29	3561
15 3 36 690	Badel .....	13,21	540	41	3591
15 3 36 700	Brunau .....	16,04	707	44	3591
15 3 36 710	Jeetze .....	13,33	484	36	3591
15 3 36 720	Jegelieben .....	19,59	449	23	3561
15 3 36 730	Kahrstedt .....	13,40	302	23	3591
15 3 36 740	Lüge .....	9,15	179	20	3561
15 3 36 750	Packebusch .....	13,86	459	33	3591
15 3 36 760	Vienau .....	22,60	449	20	3591
15 3 36 770	Winterfeld .....	23,55	626	27	3561
15 3 36 780	Zethlingen .....	16,71	350	21	3591
15 3 36	zusammen ...	877,86	44 052	50	X
15 3 38	Schönebeck				
	Sitz: Schönebeck/ Elbe, Stadt				
15 3 38 010	Barby/ Elbe, Stadt .....	40,84	5 294	130	3302
15 3 38 020	Biere .....	24,65	2 103	85	3301
15 3 38 030	Breitenhagen .....	11,06	580	52	3301
15 3 38 040	Brumby .....	15,09	968	64	3301
15 3 38 050	Calbe/ Saale, Stadt .....	39,51	13 357	338	3310
15 3 38 060	Eggersdorf .....	5,55	1 152	208	3301
15 3 38 070	Eickendorf .....	11,70	1 266	108	3301
15 3 38 080	Glinde .....	4,59	273	59	3301
15 3 38 090	Glöthe .....	11,57	1 224	106	3301
15 3 38 100	Gnadau .....	3,63	558	154	3301
15 3 38 110	Groß Mühligen .....	12,74	1 065	84	3301
15 3 38 120	Groß Rosenberg .....	25,90	2 141	83	3301
15 3 38 130	Klein Mühligen .....	10,48	755	72	3301
15 3 38 140	Lödderitz .....	19,75	259	13	3301
15 3 38 150	Pechau .....	7,39	362	49	3301
15 3 38 160	Plötzky .....	14,32	908	63	3301
15 3 38 170	Pömmelte .....	12,34	772	63	3301
15 3 38 180	Pretzien .....	5,79	578	100	3301
15 3 38 190	Randau-Calenberge .....	13,59	438	32	3301
15 3 38 200	Ranies .....	7,28	370	51	3301
15 3 38 210	Sachsendorf .....	9,67	365	38	3301
15 3 38 220	Schönebeck/ Elbe, Stadt .....	58,31	41 331	709	3300
15 3 38 230	Schwarz .....	13,11	531	41	3301
15 3 38 240	Tornitz .....	11,66	627	54	3301
15 3 38 250	Trabititz .....	3,91	175	45	3301
15 3 38 260	Welsleben .....	21,70	1 671	77	3301
15 3 38 270	Wespen .....	2,68	273	102	3301
15 3 38 280	Zens .....	5,13	289	56	3301
15 3 38 290	Zuchau .....	10,46	430	41	3301
15 3 38	zusammen ...	434,40	80 115	184	X
15 3 39	Staßfurt				
	Sitz: Staßfurt, Stadt				
15 3 39 010	Amesdorf .....	11,91	928	78	3251
15 3 39 020	Atzendorf .....	21,07	1 938	92	3251
15 3 39 030	Borne .....	15,31	1 300	85	3251
15 3 39 040	Egeln, Stadt .....	29,14	4 682	161	3253
15 3 39 050	Etgersleben .....	13,26	909	69	3251
15 3 39 060	Förderstedt .....	21,15	2 320	110	3254
15 3 39 070	Groß Börnecke .....	21,92	1 971	90	3251
15 3 39 080	Güsten, Stadt .....	24,25	4 709	194	3256
15 3 39 090	Hakeborn .....	11,45	942	82	3251
15 3 39 100	Hecklingen, Stadt .....	27,55	3 561	129	3257
15 3 39 110	Hohenexleben .....	10,16	900	89	3251
15 3 39 120	Kroppenstedt, Stadt .....	38,63	1 792	46	3231
15 3 39 130	Löbnitz/ Bode .....	4,52	329	73	3251
15 3 39 140	Löderburg .....	19,84	3 406	172	3258
15 3 39 150	Neundorf/ Anhalt .....	14,92	2 225	149	3251
15 3 39 160	Rathmannsdorf .....	6,74	759	113	3251
15 3 39 170	Schneidlingen .....	16,73	1 305	78	3251

3 Gemeinden in systematischer Ordnung mit Schlüsselnummer, Fläche, Bevölkerung, Bevölkerungsdichte und Postleitzahl am 31.12.1991

Schlüssel- nummer	Land, Reg.-Bezirk, Kreis, Gemeinde	Fläche km 2	Bevölkerung	Ein- wohner je km 2	Post- leitzahl-
15 3 39 180	Staßfurt, Stadt .....	21,45	25 005	1 166	3250
15 3 39 190	Tarthun .....	8,62	903	105	3251
15 3 39 200	Unseburg .....	16,76	1 438	86	3251
15 3 39 210	Westeregeln .....	13,93	2 364	170	3262
15 3 39 220	Wolmirsleben .....	16,90	1 501	89	3251
15 3 39	zusammen ...	386,21	65 187	169	X
15 3 40	Stendal				
	Sitz: Stendal, Stadt				
15 3 40 010	Arneburg, Stadt .....	26,44	1 716	65	3502
15 3 40 020	Badingen .....	17,34	558	32	3501
15 3 40 030	Beelitz .....	4,26	82	19	3502
15 3 40 050	Bindfelde .....	9,59	209	22	3501
15 3 40 070	Buchholz .....	8,94	254	28	3501
15 3 40 080	Dahlen .....	20,23	563	28	3501
15 3 40 110	Dobberkau .....	16,44	368	22	3541
15 3 40 130	Eichstedt/ Altmark .....	14,29	436	31	3501
15 3 40 140	Garlipp .....	6,85	162	24	3501
15 3 40 160	Grassau .....	16,17	278	17	3501
15 3 40 170	Groß Schwechten .....	24,53	592	24	3501
15 3 40 190	Hämerten .....	6,74	178	26	3501
15 3 40 200	Hassel .....	11,99	228	19	3501
15 3 40 210	Heeren .....	13,54	454	34	3501
15 3 40 220	Hohenwulsch .....	15,17	467	31	3541
15 3 40 230	Insel .....	25,16	649	26	3501
15 3 40 240	Jarchau .....	6,67	254	38	3501
15 3 40 250	Käthen .....	8,03	148	18	3501
15 3 40 260	Kläden .....	14,45	797	55	3501
15 3 40 280	Langensalzwedel .....	6,91	179	26	3501
15 3 40 290	Lindtorf .....	9,46	390	41	3501
15 3 40 300	Milttern .....	10,57	329	31	3501
15 3 40 310	Möringen .....	17,34	664	38	3501
15 3 40 320	Nahrstedt .....	8,63	324	38	3501
15 3 40 350	Querstedt .....	18,19	245	13	3501
15 3 40 360	Rochau .....	20,10	666	33	3501
15 3 40 370	Sanne .....	8,57	199	23	3501
15 3 40 380	Schäpitz .....	7,15	159	22	3501
15 3 40 390	Schernikau .....	13,19	360	27	3501
15 3 40 400	Schinne .....	15,11	532	35	3501
15 3 40 410	Schorstedt .....	15,00	319	21	3541
15 3 40 420	Staats .....	14,29	324	23	3501
15 3 40 430	Staffelde .....	12,09	235	19	3501
15 3 40 440	Steinfeld/ Altmark .....	11,13	281	25	3501
15 3 40 450	Stendal, Stadt .....	53,88	48 360	898	3500
15 3 40 460	Storkau .....	9,59	193	20	3501
15 3 40 470	Tangermünde, Stadt .....	22,00	11 427	519	3504
15 3 40 490	Uchtspringe .....	10,74	1 692	158	3501
15 3 40 500	Uenglingen .....	11,38	307	27	3501
15 3 40 510	Vinzelberg .....	5,61	260	46	3501
15 3 40 520	Volgfelde .....	7,30	176	24	3501
15 3 40 540	Wittenmoor .....	17,99	331	18	3501
15 3 40 550	Bellingen .....	11,76	330	28	3501
15 3 40 560	Bertingen .....	11,18	223	20	3511
15 3 40 570	Birkholz .....	16,19	394	24	3511
15 3 40 580	Bittkau .....	11,07	798	72	3511
15 3 40 590	Bölsdorf .....	10,38	280	27	3511
15 3 40 600	Buch .....	19,84	472	24	3511
15 3 40 610	Cobbel .....	11,15	313	28	3511
15 3 40 620	Demker .....	12,52	397	32	3501
15 3 40 630	Grieben .....	20,34	901	44	3511
15 3 40 640	Grobleben .....	3,83	95	25	3501
15 3 40 650	Hüselitz .....	13,48	277	21	3501
15 3 40 660	Jerchel .....	8,98	114	13	3511
15 3 40 670	Kehnert .....	9,30	308	33	3511
15 3 40 680	Lüderitz .....	38,83	1 168	30	3511
15 3 40 690	Mahlwinkel .....	20,72	686	33	3511
15 3 40 700	Ringfurth .....	14,55	305	21	3511
15 3 40 710	Schellendorf .....	4,62	127	27	3511
15 3 40 720	Schernebeck .....	12,24	238	19	3511
15 3 40 730	Schönwalde/ Altmark .....	5,01	96	19	3511

3 Gemeinden in systematischer Ordnung mit Schlüsselnummer, Fläche, Bevölkerung, Bevölkerungsdichte und Postleitzahl am 31.12.1991

Schlüssel- nummer	Land, Reg.-Bezirk, Kreis, Gemeinde	Fläche km 2	Bevölkerung	Ein- wohner je km 2	Post- leitzahl-
15 3 40 740	Tangerhütte, Stadt .....	31,16	7 520	241	3510
15 3 40 750	Uchtdorf .....	15,35	351	23	3511
15 3 40 760	Ütz .....	5,85	251	43	3511
15 3 40 770	Weißewarte .....	19,86	404	20	3511
15 3 40 780	Windberge .....	32,41	296	9	3501
15 3 40	zusammen ...	953,67	92 689	97	X
15 3 41	Wanzleben				
	Sitz: Wanzleben, Stadt				
15 3 41 010	Altenweddigen .....	26,07	1 973	76	3102
15 3 41 020	Ampfurth .....	17,61	383	22	3231
15 3 41 030	Bahrendorf .....	19,67	1 001	51	3101
15 3 41 050	Beyendorf .....	8,09	917	113	3101
15 3 41 060	Bottmersdorf .....	14,99	760	51	3101
15 3 41 070	Dodendorf .....	6,24	633	101	3101
15 3 41 080	Domersleben .....	15,65	1 015	65	3101
15 3 41 090	Drackenstein .....	7,19	451	63	3221
15 3 41 100	Dreileben .....	15,41	773	50	3221
15 3 41 110	Druxberge .....	7,46	436	58	3221
15 3 41 120	Eggenstedt .....	10,99	318	29	3221
15 3 41 130	Eilsleben .....	13,76	2 304	167	3220
15 3 41 140	Groß Germersleben .....	14,43	610	42	3231
15 3 41 150	Groß Rodensleben .....	19,34	1 237	64	3101
15 3 41 160	Hadmersleben, Stadt .....	23,38	2 221	95	3234
15 3 41 170	Hohendodeleben .....	14,81	1 450	98	3101
15 3 41 180	Klein Oschersleben .....	8,57	794	93	3231
15 3 41 190	Klein Rodensleben .....	8,47	405	48	3101
15 3 41 200	Klein Wanzleben .....	8,64	2 296	266	3105
15 3 41 210	Langenweddigen .....	21,13	2 214	105	3106
15 3 41 220	Osterweddigen .....	13,62	1 157	85	3101
15 3 41 230	Ovelgünne .....	13,49	577	43	3221
15 3 41 240	Peseckendorf .....	6,87	316	46	3231
15 3 41 250	Remkersleben .....	16,80	688	41	3101
15 3 41 260	Schwaneberg .....	9,11	560	61	3101
15 3 41 270	Seehausen, Stadt .....	18,30	2 175	119	3223
15 3 41 280	Sülldorf .....	7,75	438	57	3101
15 3 41 290	Ummendorf .....	15,67	1 038	66	3221
15 3 41 300	Wanzleben, Stadt .....	44,62	6 030	135	3120
15 3 41 310	Wefensleben .....	12,63	3 096	245	3225
15 3 41 320	Wormsdorf .....	13,69	584	43	3221
15 3 41 330	Schmercke .....	.	681	.	3231
15 3 41	zusammen ...	454,45	39 531	87	X
15 3 43	Wernigerode				
	Sitz: Wernigerode, Stadt				
15 3 43 010	Abbenrode .....	11,51	838	73	3701
15 3 43 020	Altenbrak .....	19,43	499	26	3721
15 3 43 030	Benneckenstein/ Harz, Stadt .....	23,64	2 762	117	3702
15 3 43 040	Benzingerode .....	17,29	928	54	3701
15 3 43 050	Blankenburg/ Harz, Stadt .....	30,58	18 231	596	3720
15 3 43 060	Börnecke .....	14,40	709	49	3721
15 3 43 070	Cattenstedt .....	7,99	792	99	3721
15 3 43 080	Darlingerode .....	6,46	1 449	224	3701
15 3 43 090	Derenburg, Stadt .....	37,21	2 759	74	3722
15 3 43 100	Drübeck .....	14,15	1 267	90	3701
15 3 43 110	Elbingerode/ Harz, Stadt .....	36,12	4 183	116	3703
15 3 43 120	Elend .....	27,39	504	18	3701
15 3 43 130	Hasselfelde, Stadt .....	55,00	2 736	50	3723
15 3 43 140	Heimbürg .....	19,59	1 033	53	3721
15 3 43 150	Heudeber .....	16,05	1 306	81	3704
15 3 43 160	Hüttenrode .....	18,62	1 357	73	3721
15 3 43 170	Ilseburg/ Harz, Stadt .....	42,48	7 063	166	3705
15 3 43 180	Königshütte/ Harz .....	15,23	672	44	3701
15 3 43 190	Langeln .....	14,23	1 157	81	3701
15 3 43 200	Minsleben .....	5,30	521	98	3701
15 3 43 210	Reddeber .....	4,75	459	97	3701
15 3 43 220	Rübeland .....	29,39	1 411	48	3725

3 Gemeinden in systematischer Ordnung mit Schlüsselnummer, Fläche, Bevölkerung,  
Bevölkerungsdichte und Postleitzahl am 31.12.1991

Schlüssel- nummer	Land, Reg.-Bezirk, Kreis, Gemeinde	Fläche km 2	Bevölkerung	Ein- wohner je km 2	Post- leit- zahl
15 3 43 230	Schierke .....	39,81	1 069	27	3706
15 3 43 240	Schmatzfeld .....	6,22	320	51	3701
15 3 43 250	Silstedt .....	9,05	1 144	126	3701
15 3 43 260	Sorge .....	5,91	208	35	3701
15 3 43 270	Stapelburg .....	11,75	1 199	102	3701
15 3 43 280	Stiege .....	31,74	1 311	41	3721
15 3 43 290	Tanne .....	27,79	786	28	3701
15 3 43 300	Trautenstein .....	19,28	662	34	3721
15 3 43 310	Treseburg .....	8,91	144	16	3721
15 3 43 320	Veckenstedt .....	14,71	1 451	99	3701
15 3 43 330	Wasserleben .....	22,23	1 777	80	3707
15 3 43 340	Wernigerode, Stadt .....	93,44	35 167	376	3700
15 3 43 350	Wienrode .....	13,88	932	67	3721
15 3 43	zusammen ...	771,53	98 806	128	X
15 3 45	Wolmirstedt				
	Sitz: Wolmirstedt, Stadt				
15 3 45 010	Barleben .....	17,35	3 645	210	3103
15 3 45 030	Colbitz .....	71,84	2 858	40	3212
15 3 45 040	Dahlenwarleben .....	13,02	1 105	85	3211
15 3 45 050	Ebendorf .....	5,08	816	161	3101
15 3 45 060	Eichenbarleben .....	11,66	1 108	95	3101
15 3 45 070	Farsleben .....	7,12	626	88	3211
15 3 45 080	Glindenberg .....	15,40	658	43	3211
15 3 45 090	Groß Ammensleben .....	14,58	1 438	99	3213
15 3 45 100	Gutenswegen .....	11,59	710	61	3211
15 3 45 110	Heinrichsberg .....	11,34	379	33	3211
15 3 45 120	Hermsdorf .....	7,55	466	62	3211
15 3 45 130	Hohenwarleben .....	8,11	621	77	3211
15 3 45 140	Irxleben .....	7,06	895	127	3101
15 3 45 150	Jersleben .....	6,62	397	60	3211
15 3 45 160	Klein Ammensleben .....	6,18	527	85	3211
15 3 45 170	Loitsche .....	19,42	863	44	3211
15 3 45 180	Meitzendorf .....	7,25	767	106	3211
15 3 45 190	Meseberg .....	7,43	499	67	3211
15 3 45 200	Mose .....	5,37	196	36	3211
15 3 45 210	Niederndodeleben .....	28,08	2 308	82	3107
15 3 45 230	Rogätz .....	23,86	2 216	93	3214
15 3 45 240	Samswegen .....	13,28	1 486	112	3211
15 3 45 250	Wellen .....	10,37	648	62	3101
15 3 45 260	Wolmirstedt, Stadt .....	26,35	12 168	462	3210
15 3 45 270	Zielitz .....	11,41	2 816	247	3211
15 3 45 280	Ochtmersleben .....	9,41	611	65	3101
15 3 45 290	Angern .....	25,83	1 259	49	3211
15 3 45 300	Burgstall .....	34,15	671	20	3511
15 3 45 310	Cröchern .....	23,22	317	14	3511
15 3 45 320	Dolle .....	50,18	545	11	3511
15 3 45 330	Sandbühlendorf .....	8,90	272	31	3511
15 3 45 340	Wenddorf .....	6,51	114	18	3511
15 3 45	zusammen ...	525,52	44 005	84	X
15 3	Reg.-Bez. zusammen ...	11 319,77	1 230 382	109	X
15	Land insgesamt ...	20 442,92	2 823 324	138	X



16 THÜRINGEN

Verwaltungsgrenzen nach dem Stand vom 31.12.1991



	Schlüsselnummern	Grenzen	Verwaltungssitze <sup>1)</sup>
Land:	16	—	<u>Erfurt</u>
Landkreis:	11	—	
Stadtkreis:	01	----	

1) Verwaltungssitze der Kreise sind nur benannt, wenn sie nicht mit dem Namen des Kreises übereinstimmen





3 Gemeinden in systematischer Ordnung mit Schlüsselnummer, Fläche, Bevölkerung,  
Bevölkerungsdichte und Postleitzahl am 31.12.1991

Schlüssel- nummer	Land, Reg.-Bezirk, Kreis, Gemeinde	Fläche km 2	Bevölkerung	Ein- wohner je km 2	Post- leit- zahl-
16	Thüringen				
16 0 01	Stadtkreis				
16 0 01 000	Erfurt, Stadt .....	107,62	204 912	1 904	5000
16 0 02	Stadtkreis				
16 0 02 000	Gera, Stadt .....	77,64	126 521	1 630	6500
16 0 03	Stadtkreis				
16 0 03 000	Jena, Stadt .....	58,63	100 967	1 722	6900
16 0 04	Stadtkreis				
16 0 04 000	Suhl, Stadt .....	66,00	53 918	817	6000
16 0 05	Stadtkreis				
16 0 05 000	Weimar, Stadt .....	51,31	59 106	1 152	5300
16 0 11	Altenburg				
	Sitz: Altenburg, Stadt				
16 0 11 010	Altenburg, Stadt .....	19,75	47 243	2 392	7400
16 0 11 040	Ehrenberg .....	14,10	1 129	80	7401
16 0 11 050	Ehrenhain .....	8,51	1 245	146	7401
16 0 11 070	Falkenhain .....	4,63	561	121	7401
16 0 11 090	Fockendorf .....	8,83	931	105	7401
16 0 11 100	Frohnsdorf .....	4,37	335	77	7401
16 0 11 110	Gerstenberg .....	3,13	583	186	7401
16 0 11 120	Göhren .....	8,59	536	62	7401
16 0 11 130	Göpfersdorf .....	5,92	228	39	7401
16 0 11 140	Großbrüda .....	2,67	325	122	7401
16 0 11 150	Haselbach .....	2,74	1 114	407	7401
16 0 11 170	Kosma .....	6,34	384	61	7401
16 0 11 180	Kriebitzsch .....	13,30	1 582	119	7401
16 0 11 190	Langenleuba-Niederhain .....	39,69	2 275	57	7402
16 0 11 200	Lehma .....	15,95	417	26	7401
16 0 11 210	Lehndorf .....	9,41	987	105	7401
16 0 11 220	Lödla .....	4,30	690	160	7401
16 0 11 240	Lucka, Stadt .....	10,15	5 894	581	7403
16 0 11 250	Meuselwitz, Stadt .....	18,38	9 962	542	7404
16 0 11 260	Mockern .....	4,22	546	129	7401
16 0 11 280	Monstab .....	5,66	524	93	7401
16 0 11 290	Mumsdorf .....	3,11	824	265	7401
16 0 11 300	Naundorf .....	10,88	592	54	7401
16 0 11 310	Nobitz .....	14,03	2 167	154	7401
16 0 11 360	Prößdorf .....	2,86	356	124	7401
16 0 11 370	Rositz .....	12,66	3 712	293	7405
16 0 11 380	Starkenberga .....	8,05	1 349	168	7401
16 0 11 390	Tegkwitz .....	4,73	337	71	7401
16 0 11 400	Treben .....	6,48	1 148	177	7401
16 0 11 420	Wilchwitz .....	5,35	573	107	7401
16 0 11 430	Windischleuba .....	21,38	1 788	84	7401
16 0 11 440	Wintersdorf .....	14,91	2 517	169	7406
16 0 11 450	Jüchelberg .....	7,96	356	45	7401
16 0 11 470	Zetzscha .....	4,73	504	107	7401
16 0 11 480	Ziegelheim .....	17,33	1 077	62	7401
16 0 11	zusammen ...	345,10	94 791	275	X

3 Gemeinden in systematischer Ordnung mit Schlüsselnummer, Fläche, Bevölkerung, Bevölkerungsdichte und Postleitzahl am 31.12.1991

Schlüssel- nummer	Land, Reg.-Bezirk, Kreis, Gemeinde	Fläche km 2	Bevölkerung	Ein- wohner je km 2	Post- leitzahl-
16 0 12	Apolda				
	Sitz: Apolda, Stadt				
16 0 12 010	Apolda, Stadt .....	16,66	25 889	1 554	5320
16 0 12 020	Auerstedt .....	8,48	534	63	5321
16 0 12 040	Eberstedt .....	4,13	222	54	5321
16 0 12 050	Eckolstadt .....	9,34	648	69	5321
16 0 12 060	Flurstedt .....	4,11	305	74	5321
16 0 12 070	Gebstedt .....	9,24	319	35	5321
16 0 12 090	Großheringen .....	6,03	773	128	5321
16 0 12 100	Großromstedt .....	4,41	214	49	5321
16 0 12 110	Hermstedt .....	3,88	204	53	5321
16 0 12 120	Herresen .....	5,41	656	121	5321
16 0 12 140	Kapellendorf .....	5,36	396	74	5321
16 0 12 150	Kleinromstedt .....	4,04	297	74	5321
16 0 12 160	Köderitzsch .....	2,81	120	43	5321
16 0 12 170	Kösnitz .....	3,00	118	39	5321
16 0 12 190	Liebstedt .....	8,86	471	53	5321
16 0 12 200	Mattstedt .....	4,92	502	102	5321
16 0 12 210	Münchengosserstädt .....	3,40	232	68	5321
16 0 12 230	Niederreißen .....	3,29	220	67	5321
16 0 12 240	Niederroßla .....	5,84	1 052	180	5321
16 0 12 250	Niedertrebra .....	8,98	938	104	5321
16 0 12 260	Nirmsdorf .....	2,72	111	41	5321
16 0 12 270	Oberndorf .....	4,93	243	49	5321
16 0 12 290	Oberroßla .....	4,98	963	193	5321
16 0 12 300	Obertrebra .....	3,23	293	91	5321
16 0 12 310	Oßmannstedt .....	16,50	1 333	81	5321
16 0 12 320	Pfiffelbach .....	11,03	679	62	5321
16 0 12 330	Pfuhlsborn .....	3,75	180	48	5321
16 0 12 340	Rannstedt .....	2,96	188	64	5321
16 0 12 350	Reisdorf .....	5,39	388	72	5321
16 0 12 370	Schmiedehausen .....	10,37	505	49	5321
16 0 12 380	Schöten .....	1,27	150	118	5321
16 0 12 390	Sonnendorf .....	0,79	55	70	5321
16 0 12 400	Stobra .....	4,47	194	43	5321
16 0 12 410	Bad Sulza, Stadt .....	9,81	3 182	324	5322
16 0 12 420	Utenbach .....	6,32	624	99	5321
16 0 12 440	Wickerstedt .....	7,51	842	112	5321
16 0 12 450	Willerstedt .....	6,71	334	50	5321
16 0 12 460	Wormstedt .....	6,51	517	79	5321
16 0 12 470	Zottelstedt .....	6,56	425	65	5321
16 0 12 480	Oberreißen .....	4,98	245	49	5321
16 0 12	zusammen ...	242,98	45 561	188	X
16 0 13	Arnstadt				
	Sitz: Arnstadt, Stadt				
16 0 13 010	Alkersleben .....	6,98	344	49	5211
16 0 13 020	Angelroda .....	4,94	431	87	5211
16 0 13 030	Arnstadt, Stadt .....	32,50	28 371	873	5210
16 0 13 040	Bittstädt .....	8,22	476	58	5211
16 0 13 050	Bösleben-Wüllersleben .....	16,10	676	42	5211
16 0 13 080	Crawinkel .....	25,27	1 712	68	5212
16 0 13 090	Dannheim .....	16,22	605	37	5211
16 0 13 100	Dienstedt-Hettstedt .....	22,30	819	37	5211
16 0 13 120	Dörnfeld a.d. Ilm .....	5,51	314	57	5211
16 0 13 130	Dornheim .....	7,87	522	66	5211
16 0 13 150	Ehrenstein .....	7,16	148	21	5211
16 0 13 160	Eischleben .....	6,99	449	64	5211
16 0 13 170	Elleben .....	17,00	476	28	5211
16 0 13 180	Eixleben .....	9,43	573	61	5211
16 0 13 200	Frankenhain .....	12,27	1 065	87	5213
16 0 13 210	Geilsdorf .....	2,78	111	40	5211
16 0 13 230	Gösselborn .....	7,33	114	16	5211
16 0 13 240	Gossei .....	13,52	525	39	5211
16 0 13 250	Gräfenroda .....	23,21	4 122	178	5214
16 0 13 260	Griesheim .....	6,08	456	75	5211
16 0 13 270	Großliebringen .....	15,20	521	34	5211

3 Gemeinden in systematischer Ordnung mit Schlüsselnummer, Fläche, Bevölkerung, Bevölkerungsdichte und Postleitzahl am 31.12.1991

Schlüssel- nummer	Land, Reg.-Bezirk, Kreis, Gemeinde	Fläche km 2	Bevölkerung	Ein- wohner je km 2	Post- leitzahl
16 0 13 290	Haarhausen .....	6,94	410	59	5211
16 0 13 310	Holzhausen .....	6,93	398	57	5211
16 0 13 320	Ichtershausen .....	10,24	3 177	310	5215
16 0 13 330	Kettmannshausen .....	2,01	82	41	5211
16 0 13 340	Kirchheim .....	15,30	692	45	5211
16 0 13 360	Liebenstein .....	12,35	507	41	5211
16 0 13 370	Marlishausen .....	12,90	1 148	89	5211
16 0 13 380	Nahwinden .....	8,61	214	25	5211
16 0 13 390	Neuroda .....	5,12	185	36	5211
16 0 13 400	Neusiß .....	4,49	284	63	5211
16 0 13 410	Niederwillingen .....	17,34	779	45	5211
16 0 13 420	Osthausen-Wülfershausen .....	14,75	505	40	5211
16 0 13 430	Plaue, Stadt .....	18,19	1 834	101	5216
16 0 13 440	Rehestädt .....	3,12	161	52	5211
16 0 13 450	Reinsfeld .....	5,49	175	32	5211
16 0 13 490	Röhrensee .....	3,16	221	70	5211
16 0 13 500	Rudisleben .....	6,68	986	148	5211
16 0 13 510	Schmerfeld .....	2,99	97	32	5211
16 0 13 520	Siegelbach .....	16,11	738	46	5211
16 0 13 530	Singen .....	7,28	293	40	5211
16 0 13 540	Stadttilm, Stadt .....	17,27	5 185	300	5217
16 0 13 550	Sülzenbrücken .....	6,73	476	71	5211
16 0 13 570	Traßdorf .....	3,08	213	69	5211
16 0 13 590	Wipfra .....	5,05	165	33	5211
16 0 13 600	Witzleben .....	22,60	742	33	5211
16 0 13	zusammen ...	501,61	62 577	125	X
16 0 14	Artern				
	Sitz: Artern/ Unstrut, Stadt				
16 0 14 010	Artern/ Unstrut, Stadt .....	19,79	7 274	368	4730
16 0 14 020	Bilzingsleben .....	16,79	864	51	4731
16 0 14 030	Borxleben .....	5,33	420	79	4731
16 0 14 040	Bottendorf .....	11,21	1 245	111	4731
16 0 14 050	Bretleben .....	8,62	793	92	4731
16 0 14 060	Donndorf .....	11,51	926	80	4731
16 0 14 070	Esperstedt .....	9,30	652	70	4731
16 0 14 080	Etzleben .....	6,14	360	59	4731
16 0 14 090	Bad Frankenhausen/ Kyffhäuser, Stadt ....	48,12	9 372	195	4732
16 0 14 100	Gehofen .....	13,49	906	67	4731
16 0 14 110	Göllingen .....	10,74	992	92	4731
16 0 14 120	Gorsleben .....	10,78	672	62	4731
16 0 14 130	Günserode .....	8,52	236	28	4731
16 0 14 140	Hauteroda .....	12,65	661	52	4731
16 0 14 150	Heldrungen, Stadt .....	23,28	2 743	118	4733
16 0 14 160	Hemleben .....	7,34	317	43	4731
16 0 14 170	Heygendorf .....	9,34	825	88	4731
16 0 14 180	Ichstedt .....	9,67	800	83	4731
16 0 14 190	Kalbsrieth .....	11,94	932	78	4731
16 0 14 200	Kannawurf .....	15,42	1 124	73	4731
16 0 14 210	Langenroda .....	3,47	269	78	4731
16 0 14 220	Mönchpiffel-Nikolausrieth .....	9,15	411	45	4731
16 0 14 230	Nausitz .....	3,48	251	72	4731
16 0 14 240	Oberheldrungen .....	12,40	1 104	89	4731
16 0 14 250	Oldisleben .....	32,47	2 893	89	4734
16 0 14 260	Reinsdorf .....	11,12	1 057	95	4731
16 0 14 270	Ringleben .....	15,04	1 220	81	4731
16 0 14 290	Roßleben .....	12,91	5 444	422	4735
16 0 14 300	Rottleben .....	9,15	786	86	4731
16 0 14 320	Schönewerda .....	9,30	869	93	4731
16 0 14 330	Schönfeld .....	4,25	208	49	4731
16 0 14 340	Seega .....	9,01	556	62	4731
16 0 14 360	Steinthaleben .....	30,88	571	18	4731
16 0 14 370	Udersleben .....	8,43	749	89	4731
16 0 14 380	Voigtstedt .....	11,44	1 204	105	4731
16 0 14 390	Wiehe, Stadt .....	20,88	2 197	105	4736
16 0 14	zusammen ...	473,36	51 903	110	X

3 Gemeinden in systematischer Ordnung mit Schlüsselnummer, Fläche, Bevölkerung,  
Bevölkerungsdichte und Postleitzahl am 31.12.1991

Schlüssel- nummer	Land, Reg.-Bezirk, Kreis, Gemeinde	Fläche km 2	Bevölkerung	Ein- wohner je km 2	Post- leitz- zahl
16 0 15	Bad Salzungen				
	Sitz: Bad Salzungen, Stadt				
16 0 15 010	Andenhausen .....	1,54	266	173	6201
16 0 15 020	Barchfeld .....	11,34	3 796	335	6204
16 0 15 030	Bermbach .....	9,72	417	43	6221
16 0 15 060	Borsch .....	13,24	707	53	6221
16 0 15 070	Bremen .....	8,10	320	40	6221
16 0 15 090	Buttlar .....	8,47	678	80	6221
16 0 15 110	Dermbach .....	23,43	3 419	146	6205
16 0 15 120	Diedorf/ Rhön .....	4,75	478	101	6201
16 0 15 130	Dietlas .....	3,05	657	215	6201
16 0 15 140	Dönges .....	3,00	258	86	6201
16 0 15 150	Dorndorf .....	9,06	2 446	270	6206
16 0 15 160	Empfertshausen .....	4,87	676	139	6201
16 0 15 170	Fischbach/ Rhön .....	7,02	652	93	6201
16 0 15 190	Frauensee .....	19,26	1 057	55	6201
16 0 15 210	Gehaus .....	7,17	827	115	6222
16 0 15 220	Geisa, Stadt .....	9,13	2 336	256	6222
16 0 15 230	Geismar .....	10,76	625	58	6221
16 0 15 240	Gerstengrund .....	4,58	58	13	6221
16 0 15 260	Gumpelstadt .....	9,24	1 085	117	6201
16 0 15 280	Immelborn .....	12,65	1 687	133	6217
16 0 15 300	Kaltenlengsfeld .....	9,73	546	56	6201
16 0 15 310	Kaltennordheim, Stadt .....	15,62	2 106	135	6208
16 0 15 320	Ketten .....	10,05	305	30	6221
16 0 15 330	Kieselbach .....	9,25	1 710	185	6201
16 0 15 340	Klings .....	6,51	551	85	6201
16 0 15 350	Kranlucken .....	7,27	257	35	6221
16 0 15 370	Leimbach .....	8,63	1 635	189	6209
16 0 15 380	Bad Liebenstein, Stadt .....	13,63	3 795	278	6202
16 0 15 390	Martinroda .....	6,30	296	47	6221
16 0 15 400	Meimers .....	3,72	432	116	6201
16 0 15 410	Merkers .....	10,19	2 110	207	6212
16 0 15 420	Möhra .....	13,66	749	55	6201
16 0 15 430	Motzlar .....	8,79	364	41	6221
16 0 15 460	Oberrohn .....	5,48	270	49	6201
16 0 15 470	Oberzella .....	12,19	382	31	6201
16 0 15 480	Oechsen .....	12,49	718	57	6221
16 0 15 490	Otzbach .....	7,08	203	29	6221
16 0 15 500	Pferdsdorf/ Rhön .....	6,33	594	94	6221
16 0 15 520	Bad Salzungen, Stadt .....	39,06	20 791	532	6200
16 0 15 530	Schleid .....	5,36	438	82	6221
16 0 15 540	Spahl .....	9,58	432	45	6221
16 0 15 560	Stadtlengsfeld, Stadt .....	20,43	2 241	110	6213
16 0 15 570	Steinbach .....	15,06	1 566	104	6214
16 0 15 580	Sünna .....	17,45	1 387	79	6221
16 0 15 590	Tiefenort .....	26,22	3 695	141	6215
16 0 15 610	Unterbreizbach .....	6,23	2 438	391	6223
16 0 15 630	Urnshausen .....	15,90	843	53	6201
16 0 15 640	Vacha, Stadt .....	7,13	3 936	552	6220
16 0 15 650	Völkershäuser .....	14,19	1 235	87	6221
16 0 15 660	Waldfisch .....	9,15	239	26	6201
16 0 15 680	Weilar .....	14,29	1 032	72	6201
16 0 15 690	Wenigentaft .....	3,08	328	106	6221
16 0 15 700	Wiesenfeld .....	3,81	176	46	6221
16 0 15 710	Wiesenthal .....	13,56	857	63	6201
16 0 15 720	Witzelroda .....	6,67	494	74	6201
16 0 15 730	Wölferbütt .....	4,60	478	104	6221
16 0 15 740	Zella .....	1,71	561	328	6201
16 0 15 750	Zitters .....	6,26	69	11	6221
16 0 15 760	Schweina .....	16,40	3 333	203	6203
16 0 15 770	Brunnhartshausen .....	10,59	451	43	6201
16 0 15 780	Neidhartshausen .....	7,59	374	49	6201
16 0 15	zusammen ...	621,62	86 862	140	X

3 Gemeinden in systematischer Ordnung mit Schlüsselnummer, Fläche, Bevölkerung,  
Bevölkerungsdichte und Postleitzahl am 31.12.1991

Schlüssel- nummer	Land, Reg.-Bezirk, Kreis, Gemeinde	Fläche km 2	Bevölkerung	Ein- wohner je km 2	Post- leitz- zahl-
16 0 16	Eisenach				
	Sitz: Eisenach, Stadt				
16 0 16 020	Berka v.d. Hainich .....	14,91	842	56	5901
16 0 16 030	Berka/ Werra, Stadt .....	7,94	1 592	201	5902
16 0 16 050	Beuernfeld .....	2,64	71	27	5901
16 0 16 060	Bischofroda .....	10,03	572	57	5901
16 0 16 070	Boileroda .....	2,95	110	37	5901
16 0 16 080	Buchenau .....	8,15	134	16	5901
16 0 16 090	Burkhardtroda .....	6,16	316	51	5901
16 0 16 100	Creuzburg, Stadt .....	24,73	1 988	80	5903
16 0 16 110	Dankmarshausen .....	11,19	1 172	105	5901
16 0 16 120	Dippach .....	6,08	1 364	224	5901
16 0 16 130	Ebenshausen .....	2,60	275	106	5901
16 0 16 140	Eckardtshausen .....	16,14	708	44	5901
16 0 16 150	Eisenach, Stadt .....	40,83	44 266	1 084	5900
16 0 16 160	Ettenhausen a.d. Nesse .....	2,74	180	66	5901
16 0 16 170	Ettenhausen a.d. Suhle .....	5,37	491	91	5901
16 0 16 180	Etterwinden .....	9,11	662	73	5901
16 0 16 190	Falken .....	13,50	1 135	84	5901
16 0 16 210	Fernbreitenbach .....	6,99	467	67	5901
16 0 16 220	Förtha .....	8,20	842	103	5901
16 0 16 230	Frankenroda .....	7,02	362	52	5901
16 0 16 240	Gerstungen .....	31,83	3 213	101	5904
16 0 16 260	Gospenroda .....	9,28	600	65	5901
16 0 16 270	Großburschla .....	12,40	1 323	107	5901
16 0 16 280	Großenlupnitz .....	16,15	579	36	5901
16 0 16 290	Großensee .....	3,27	236	72	5901
16 0 16 300	Hallungen .....	3,93	257	65	5901
16 0 16 310	Hastrungsfeld-Burle .....	5,65	243	43	5901
16 0 16 320	Herda .....	9,93	964	97	5901
16 0 16 340	Hötzelroda .....	7,93	739	93	5901
16 0 16 350	Horschlitt .....	6,06	505	83	5901
16 0 16 360	Ifta .....	17,59	1 324	75	5901
16 0 16 370	Kälberfeld .....	4,33	302	70	5901
16 0 16 380	Kahlenberg .....	5,14	224	44	5901
16 0 16 390	Kittelsthal .....	2,86	589	206	5901
16 0 16 400	Krauthausen .....	6,82	371	54	5901
16 0 16 410	Kupfersuhl .....	5,57	237	43	5901
16 0 16 420	Lauchröden .....	9,90	913	92	5901
16 0 16 430	Lauterbach .....	6,62	557	84	5901
16 0 16 460	Markuhl .....	34,48	1 566	45	5901
16 0 16 480	Mihla .....	23,80	2 528	106	5905
16 0 16 490	Mosbach .....	12,95	1 286	99	5901
16 0 16 500	Nazza .....	12,71	713	56	5901
16 0 16 510	Neuenhof .....	8,51	759	89	5901
16 0 16 530	Neustadt .....	4,09	353	86	5901
16 0 16 540	Oberellen .....	16,82	807	48	5901
16 0 16 550	Pferdsdorf-Spichra .....	6,53	313	48	5901
16 0 16 560	Ruhla, Stadt .....	32,46	5 237	161	5906
16 0 16 570	Sättelstädt .....	12,67	663	52	5901
16 0 16 580	Saßmannshausen .....	5,36	182	34	5901
16 0 16 590	Scherbda .....	10,23	471	46	5901
16 0 16 600	Schnellmannshausen .....	14,58	1 092	75	5901
16 0 16 610	Schönau .....	7,83	564	72	5901
16 0 16 620	Seebach .....	3,62	3 706	1 024	5912
16 0 16 640	Stedtfeld .....	13,67	548	40	5901
16 0 16 650	Stockhausen .....	3,96	409	103	5901
16 0 16 670	Thal .....	3,19	1 918	601	5907
16 0 16 680	Treffurt, Stadt .....	14,29	2 952	207	5908
16 0 16 690	Uettersoda .....	5,13	227	44	5901
16 0 16 700	Unterellen .....	7,50	583	78	5901
16 0 16 710	Vitzroda .....	4,70	386	82	5901
16 0 16 730	Wartha .....	4,89	240	49	5901
16 0 16 740	Wenigenlupnitz .....	16,13	885	55	5901
16 0 16 750	Wolfsburg-Unkeroda .....	9,04	736	81	5901
16 0 16 760	Wünschensuhl .....	12,04	514	43	5901
16 0 16 780	Wutha-Farnroda .....	10,63	6 675	628	5909
16 0 16 790	Lerchenberg .....	24,06	1 658	69	5901
16 0 16	zusammen ...	708,41	108 696	153	X

3 Gemeinden in systematischer Ordnung mit Schlüsselnummer, Fläche, Bevölkerung, Bevölkerungsdichte und Postleitzahl am 31.12.1991

Schlüssel- nummer	Land, Reg.-Bezirk, Kreis, Gemeinde	Fläche km 2	Bevölkerung	Ein- wohner je km 2	Post- leitz- zahl
16 0 17	Eisenberg				
	Sitz: Eisenberg, Stadt				
16 0 17 010	Ahlendorf .....	2,13	75	35	6521
16 0 17 030	Beulbar-Illmsdorf .....	3,60	185	51	6521
16 0 17 040	Buchheim .....	4,88	238	49	6521
16 0 17 050	Bürgel, Stadt .....	4,81	1 671	347	6522
16 0 17 070	Dothen .....	14,96	395	26	6521
16 0 17 080	Droschka .....	1,45	187	129	6521
16 0 17 090	Eisenberg, Stadt .....	20,90	12 043	576	6520
16 0 17 100	Etzdorf .....	4,95	359	73	6521
16 0 17 110	Gösen .....	3,13	227	73	6521
16 0 17 120	Graitschen a.d. Höhe .....	6,18	138	22	6521
16 0 17 130	Graitschen b. Bürgel .....	4,60	365	79	6521
16 0 17 140	Großhelmsdorf .....	6,34	300	47	6521
16 0 17 150	Hainchen .....	4,44	307	69	6521
16 0 17 160	Hainspitz .....	5,25	727	138	6521
16 0 17 170	Hartmannsdorf .....	1,63	1 274	782	6521
16 0 17 180	Hetzdorf .....	2,54	104	41	6521
16 0 17 190	Hohendorf .....	3,78	114	30	6521
16 0 17 210	Königshofen .....	10,11	729	72	6521
16 0 17 220	Krossen/ Elster .....	8,61	2 245	261	6523
16 0 17 230	Kursdorf .....	3,96	196	49	6521
16 0 17 240	Lindau .....	5,57	334	60	6521
16 0 17 250	Mertendorf .....	3,78	178	47	6521
16 0 17 260	Nausnitz .....	1,42	68	48	6521
16 0 17 270	Nautschütz .....	8,98	282	31	6521
16 0 17 280	Petersberg .....	8,40	284	34	6521
16 0 17 290	Poxdorf .....	4,07	108	27	6521
16 0 17 300	Rauda .....	3,09	425	138	6521
16 0 17 310	Rauschwitz .....	8,76	274	31	6521
16 0 17 320	Rockau .....	5,44	350	64	6521
16 0 17 330	Rodigast-Lucka .....	3,53	110	31	6521
16 0 17 340	Schkölen, Stadt .....	9,07	1 605	177	6524
16 0 17 350	Seifartsdorf .....	7,47	153	20	6521
16 0 17 360	Serba .....	7,07	843	119	6521
16 0 17 370	Silbitz .....	3,72	627	169	6521
16 0 17 380	Taupadel .....	2,50	80	32	6521
16 0 17 390	Tautenhain .....	8,91	1 738	195	6534
16 0 17 400	Thalbürgel .....	4,94	518	105	6521
16 0 17 410	Thiemendorf .....	4,53	248	55	6521
16 0 17 420	Thierschneck .....	2,74	121	44	6901
16 0 17 430	Törplä .....	1,06	111	105	6521
16 0 17 450	Walpernhain .....	4,75	232	49	6521
16 0 17 460	Weißborn .....	10,04	1 025	102	6531
16 0 17 470	Wetzdorf .....	4,24	236	56	6521
16 0 17	zusammen ...	242,33	31 829	131	X
16 0 18	Erfurt				
	Sitz: Erfurt, Stadt				
16 0 18 010	Alach .....	16,20	830	51	5101
16 0 18 020	Alperstedt .....	8,88	555	63	5101
16 0 18 030	Andisleben .....	6,81	566	83	5101
16 0 18 040	Apfelstädt .....	12,15	1 097	90	5101
16 0 18 070	Bienstädt .....	8,17	388	47	5101
16 0 18 080	Büßleben .....	9,65	1 067	111	5101
16 0 18 090	Dachwig .....	12,65	1 633	129	5101
16 0 18 110	Döllstädt .....	13,38	1 072	80	5101
16 0 18 120	Eckstedt .....	6,49	554	85	5101
16 0 18 130	Egstedt .....	18,34	562	31	5101
16 0 18 150	Elxleben .....	12,13	1 928	159	5101
16 0 18 160	Ermstedt .....	7,95	411	52	5101
16 0 18 170	Frienstedt .....	7,16	399	56	5101
16 0 18 180	Gamstädt .....	11,30	620	55	5101
16 0 18 190	Gebesee, Stadt .....	24,02	2 318	97	5102
16 0 18 200	Gierstädt .....	10,61	883	83	5101
16 0 18 210	Großfahner .....	11,42	862	75	5101
16 0 18 220	Großmölsen .....	4,99	258	52	5101

3 Gemeinden in systematischer Ordnung mit Schlüsselnummer, Fläche, Bevölkerung, Bevölkerungsdichte und Postleitzahl am 31.12.1991

Schlüssel- nummer	Land, Reg.-Bezirk, Kreis, Gemeinde	Fläche km 2	Bevölkerung	Ein- wohner je km 2	Post- leitz- zahl-
16 0 18 230	Großrudestedt .....	23,87	1 774	74	5101
16 0 18 240	Haßleben .....	14,34	1 081	75	5101
16 0 18 270	Ingersleben .....	9,36	1 128	121	5101
16 0 18 280	Kerspleben .....	13,78	987	72	5101
16 0 18 300	Kleinmölsen .....	4,30	268	62	5101
16 0 18 330	Klettbach .....	15,23	712	47	5101
16 0 18 360	Kühnhausen .....	3,08	616	200	5101
16 0 18 370	Linderbach-Azmannsdorf .....	7,67	701	91	5101
16 0 18 380	Markvippach .....	9,18	487	53	5101
16 0 18 390	Mittelhausen .....	10,55	1 146	109	5101
16 0 18 400	Mönchenholzhausen .....	19,38	1 205	62	5101
16 0 18 410	Molsdorf .....	7,20	558	78	5101
16 0 18 420	Neudietendorf .....	6,66	2 634	395	5103
16 0 18 430	Nöda .....	6,40	465	73	5101
16 0 18 440	Nottleben .....	8,49	476	56	5101
16 0 18 460	Ollendorf .....	9,15	443	48	5101
16 0 18 470	Rietznordhausen .....	12,39	868	70	5101
16 0 18 480	Ringleben .....	6,51	646	99	5101
16 0 18 490	Rockhausen .....	4,00	219	55	5101
16 0 18 520	Schloßvippach .....	20,92	1 470	70	5101
16 0 18 540	Schwerborn .....	7,01	519	74	5101
16 0 18 560	Stotternheim .....	15,65	2 901	185	5104
16 0 18 570	Tiefthal .....	5,20	526	101	5101
16 0 18 580	Tötzelstädt .....	10,82	610	56	5101
16 0 18 590	Udestedt .....	16,30	813	50	5101
16 0 18 600	Vieselbach .....	12,79	2 353	184	5105
16 0 18 620	Walschleben .....	16,79	2 010	120	5101
16 0 18 630	Waltersleben .....	4,84	327	68	5101
16 0 18 640	Windischholzhausen .....	2,95	498	169	5101
16 0 18 650	Witterda .....	12,47	950	76	5101
16 0 18 660	Zimmernsupra .....	7,41	305	41	5101
16 0 18 670	Niedernissa .....	6,50	400	62	5101
16 0 18	zusammen ...	533,49	46 099	86	X
16 0 19	Gera				
	Sitz: Gera, Stadt				
16 0 19 010	Aga .....	16,28	1 371	84	6501
16 0 19 020	Bethenhausen .....	3,08	242	79	6501
16 0 19 030	Bocka .....	6,05	256	42	6501
16 0 19 040	Brahmenau .....	6,84	520	76	6501
16 0 19 050	Braunichswalde .....	5,18	668	129	6501
16 0 19 060	Burkersdorf b. Weida .....	4,44	298	67	6501
16 0 19 070	Caaschwitz .....	4,16	667	160	6501
16 0 19 080	Cretzschwitz .....	3,61	273	76	6501
16 0 19 090	Crimla .....	1,44	323	224	6501
16 0 19 100	Endschütz .....	5,28	393	74	6501
16 0 19 110	Falka .....	7,19	422	59	6501
16 0 19 120	Forstwolfersdorf .....	4,33	143	33	6501
16 0 19 130	Frießnitz .....	7,43	488	66	6501
16 0 19 140	Gauern .....	3,66	125	34	6501
16 0 19 150	Gleina .....	2,47	124	50	6501
16 0 19 160	Großbebersdorf .....	15,30	445	29	6501
16 0 19 170	Großenstein .....	14,47	1 378	95	6501
16 0 19 180	Hain .....	2,55	235	92	6501
16 0 19 190	Hartmannsdorf .....	3,41	327	96	6501
16 0 19 200	Hermisdorf .....	2,60	125	48	4901
16 0 19 210	Hilbersdorf .....	4,01	226	56	6501
16 0 19 220	Hirschfeld .....	3,74	133	36	6501
16 0 19 230	Hohenölsen .....	6,48	576	89	6501
16 0 19 240	Hundhaupten .....	7,81	253	32	6501
16 0 19 250	Kauern .....	8,32	462	56	6501
16 0 19 260	Köfeln .....	4,53	265	58	6501
16 0 19 270	Bad Köstritz, Stadt .....	11,24	3 348	298	6514
16 0 19 280	Korbußen .....	7,22	435	60	6501
16 0 19 290	Kraftsdorf .....	16,81	1 683	100	6501
16 0 19 300	Lederhose .....	4,84	303	63	6501
16 0 19 310	Linda b. Weida .....	8,81	484	55	6501
16 0 19 320	Lindenkreuz .....	8,96	506	56	6501
16 0 19 330	Mosen .....	3,20	223	70	6501
16 0 19 340	Münchenbernsdorf, Stadt .....	15,43	3 742	243	6515

3 Gemeinden in systematischer Ordnung mit Schlüsselnummer, Fläche, Bevölkerung, Bevölkerungsdichte und Postleitzahl am 31.12.1991

Schlüssel- nummer	Land, Reg.-Bezirk, Kreis, Gemeinde	Fläche km 2	Bevölkerung	Ein- wohner je km 2	Post- leitz- zahl-
16 0 19 350	Neundorf .....	3,50	96	27	6501
16 0 19 360	Niederndorf .....	6,96	510	73	6501
16 0 19 370	Niederpöllnitz .....	10,59	1 438	136	6501
16 0 19 380	Paitzdorf .....	8,68	415	48	6501
16 0 19 390	Pöitzig .....	7,76	1 274	164	6501
16 0 19 410	Reichardtisdorf .....	3,13	123	39	6504
16 0 19 420	Reichstädt .....	5,03	394	78	6501
16 0 19 430	Roben .....	11,80	630	53	6501
16 0 19 440	Röpsen .....	8,19	646	79	6501
16 0 19 450	Rohna .....	5,24	55	10	6501
16 0 19 460	Ronneburg, Stadt .....	21,37	6 952	325	6516
16 0 19 470	Rückersdorf .....	12,47	972	78	6501
16 0 19 480	Rüdersdorf .....	11,37	877	77	6501
16 0 19 490	Saara .....	8,52	571	67	6501
16 0 19 500	Schömberg .....	5,00	123	25	6501
16 0 19 520	Schwaara .....	3,56	129	36	6501
16 0 19 530	Schwarzbach .....	4,93	250	51	6501
16 0 19 540	Seelingstädt .....	14,96	1 681	112	6517
16 0 19 550	Sölmnitz .....	6,05	370	61	6501
16 0 19 560	Steinsdorf .....	12,41	715	58	6501
16 0 19 570	Teichwitz .....	3,06	95	31	6501
16 0 19 580	Thränitz .....	3,50	313	89	6501
16 0 19 590	Töppeln .....	6,06	865	143	6501
16 0 19 600	Trebnitz .....	5,75	426	74	6501
16 0 19 610	Weida, Stadt .....	12,59	9 600	763	6518
16 0 19 620	Weißig .....	4,64	205	44	6501
16 0 19 650	Wünschendorf/ Elster .....	16,24	3 004	185	6519
16 0 19 660	Zedlitz .....	13,05	390	30	6501
16 0 19 680	Friedmannsdorf .....	2,33	175	75	6601
16 0 19	zusammen ...	469,91	54 756	117	X
16 0 20	Gotha				
	Sitz: Gotha, Stadt				
16 0 20 010	Aspach .....	5,88	320	54	5801
16 0 20 020	Ballstädt .....	11,86	780	66	5801
16 0 20 030	Brüheim .....	7,46	508	68	5801
16 0 20 040	Bufleben .....	13,18	998	76	5801
16 0 20 050	Catterfeld .....	9,27	1 288	139	5801
16 0 20 060	Ebenheim .....	6,45	273	42	5801
16 0 20 080	Emleben .....	10,98	747	68	5801
16 0 20 090	Engelsbach .....	2,92	278	95	5801
16 0 20 100	Ernstroda .....	10,87	953	88	5801
16 0 20 110	Eschenbergen .....	12,66	639	50	5801
16 0 20 120	Finsterbergen .....	7,57	1 556	206	5803
16 0 20 130	Fischbach .....	2,46	521	212	5801
16 0 20 140	Friedrichroda, Stadt .....	18,46	5 866	318	5804
16 0 20 150	Friedrichswerth .....	4,91	688	140	5801
16 0 20 160	Friemar .....	9,37	1 191	127	5801
16 0 20 170	Fröttstädt .....	3,99	436	109	5801
16 0 20 180	Georgenthal/ Thür. Wald .....	26,10	2 404	92	5805
16 0 20 190	Goldbach .....	12,15	1 304	107	5801
16 0 20 200	Gospiteroda .....	4,66	332	71	5801
16 0 20 210	Gotha, Stadt .....	58,14	53 372	918	5800
16 0 20 220	Grabsleben .....	13,83	731	53	5801
16 0 20 230	Gräfenhain .....	19,38	1 450	75	5801
16 0 20 240	Günthersleben .....	8,45	876	104	5801
16 0 20 250	Haina .....	6,74	417	62	5801
16 0 20 270	Herrenhof .....	4,40	827	188	5801
16 0 20 280	Hochheim .....	7,68	548	71	5801
16 0 20 290	Hörseigau .....	11,53	1 289	112	5801
16 0 20 300	Hohenkirchen .....	6,80	731	108	5801
16 0 20 310	Laucha .....	6,65	492	74	5801
16 0 20 320	Leina .....	8,73	620	71	5801
16 0 20 330	Luisenthal .....	30,59	1 615	53	5806
16 0 20 340	Mechterstädt .....	12,42	1 286	104	5801
16 0 20 350	Metebach .....	5,63	166	29	5801
16 0 20 360	Molschleben .....	15,24	1 126	74	5801
16 0 20 370	Mühlberg .....	22,48	1 263	56	5801
16 0 20 380	Nauendorf .....	2,72	486	179	5801
16 0 20 390	Ohrdruf, Stadt .....	39,75	6 177	155	5807



3 Gemeinden in systematischer Ordnung mit Schlüsselnummer, Fläche, Bevölkerung, Bevölkerungsdichte und Postleitzahl am 31.12.1991

Schlüssel- nummer	Land, Reg.-Bezirk, Kreis, Gemeinde	Fläche km 2	Bevölkerung	Ein- wohner je km 2	Post- leitz- zahl-
16 0 20 400	Petriroda .....	3,15	330	105	5801
16 0 20 410	Pferdingsleben .....	6,61	412	62	5801
16 0 20 430	Remstädt .....	6,48	755	117	5801
16 0 20 440	Schmerbach .....	2,00	840	420	5801
16 0 20 450	Schönau v.d. Walde .....	10,37	1 008	97	5801
16 0 20 460	Schwabhausen .....	9,37	665	71	5801
16 0 20 470	Schwarzhausen .....	3,47	749	216	5801
16 0 20 480	Seebergen .....	8,89	1 360	153	5801
16 0 20 490	Sonneborn .....	16,47	1 399	85	5801
16 0 20 510	Tabarz/ Thür. Wald .....	21,15	4 323	204	5808
16 0 20 520	Tabach-Dietzharz/ Thür. Wald, Stadt .....	41,54	4 818	116	5809
16 0 20 530	Teutleben .....	7,82	424	54	5801
16 0 20 540	Tröchtelborn .....	5,67	340	60	5801
16 0 20 550	Trügleben .....	6,07	334	55	5801
16 0 20 560	Tüttleben .....	7,26	661	91	5801
16 0 20 570	Uelleben .....	7,37	621	84	5801
16 0 20 580	Waltershausen, Stadt .....	30,79	12 645	411	5812
16 0 20 590	Wandersleben .....	12,62	1 716	136	5801
16 0 20 600	Wangenheim .....	9,99	714	71	5801
16 0 20 610	Warza .....	6,49	638	98	5801
16 0 20 620	Wechmar .....	18,36	1 686	92	5801
16 0 20 630	Weingarten .....	4,02	187	47	5801
16 0 20 640	Westhausen .....	4,68	413	88	5801
16 0 20 650	Winterstein .....	21,95	959	44	5801
16 0 20 670	Wölfis .....	29,36	1 872	64	5801
16 0 20 680	Boilstädt .....	4,02	394	98	5801
16 0 20	zusammen ...	768,33	134 817	175	X
16 0 21	Greiz				
	Sitz: Greiz, Stadt				
16 0 21 020	Berga/ Elster, Stadt .....	20,58	3 272	159	6602
16 0 21 030	Clodra .....	8,36	381	46	6601
16 0 21 040	Cossengrün .....	1,85	485	262	6601
16 0 21 060	Daßlitz .....	4,68	368	79	6601
16 0 21 070	Elsterberg, Stadt .....	6,98	4 480	642	6603
16 0 21 100	Görschnitz .....	2,54	241	95	6601
16 0 21 110	Gottesgrün .....	3,96	266	67	6601
16 0 21 120	Greiz, Stadt .....	50,11	31 562	630	6600
16 0 21 140	Großkundorf .....	4,60	161	35	6601
16 0 21 150	Hohndorf .....	7,47	461	62	6601
16 0 21 160	Kahmer .....	3,35	254	76	6601
16 0 21 180	Kleinreinsdorf .....	3,34	469	140	6601
16 0 21 190	Kühndorf .....	2,20	88	40	6601
16 0 21 200	Leiningen .....	3,58	121	34	6601
16 0 21 210	Lunzig .....	3,76	189	50	6601
16 0 21 220	Mohlsdorf .....	13,38	1 611	120	6604
16 0 21 230	Naitschau .....	3,87	474	122	6601
16 0 21 240	Neugernsdorf .....	3,80	195	51	6601
16 0 21 250	Neumühle/ Elster .....	8,38	506	60	6601
16 0 21 260	Nitschareuth .....	2,64	266	101	6601
16 0 21 280	Reinsdorf .....	3,79	425	112	6601
16 0 21 290	Reudnitz .....	3,60	840	233	6601
16 0 21 300	Schönbach .....	7,45	342	46	6601
16 0 21 320	Teichwolframsdorf .....	12,77	1 906	149	6605
16 0 21 330	Tremnitz .....	4,03	149	37	6601
16 0 21 340	Tschirma .....	3,09	138	45	6601
16 0 21 350	Waltersdorf b. Berga/ Elster .....	5,43	493	91	6601
16 0 21 360	Wellsdorf .....	4,33	281	65	6601
16 0 21 380	Wildetaube .....	7,26	811	112	6601
16 0 21 390	Wolfersdorf .....	12,14	607	50	6601
16 0 21 410	Zoghaus .....	4,49	268	60	6601
16 0 21	zusammen ...	227,81	52 110	229	X
16 0 22	Heiligenstadt				
	Sitz: Heiligenstadt, Heilbad, Stadt				
16 0 22 010	Arenshausen .....	5,79	1 060	183	5631
16 0 22 020	Asbach-Sickenberg .....	10,92	80	7	5631

3 Gemeinden in systematischer Ordnung mit Schlüsselnummer, Fläche, Bevölkerung, Bevölkerungsdichte und Postleitzahl am 31.12.1991

Schlüssel- nummer	Land, Reg.-Bezirk, Kreis, Gemeinde	Fläche km 2	Bevölkerung	Ein- wohner je km 2	Post- leitz- zahl
16 0 22 040	Bernterode .....	8,67	293	34	5631
16 0 22 050	Birkenfelde .....	8,33	574	69	5631
16 0 22 070	Bodenrode .....	6,40	466	73	5631
16 0 22 080	Bornhagen .....	7,84	260	33	5631
16 0 22 090	Burgwalde .....	4,96	260	52	5631
16 0 22 100	Dieterode .....	2,79	107	38	5631
16 0 22 110	Dietzenrode-Vatterode .....	5,77	124	21	5631
16 0 22 120	Döringsdorf .....	5,32	168	32	5631
16 0 22 130	Eichstruth .....	1,34	92	69	5631
16 0 22 140	Ershausen .....	13,68	1 273	93	5631
16 0 22 160	Freienhagen .....	4,10	363	89	5631
16 0 22 170	Fretterode .....	5,87	204	35	5631
16 0 22 180	Geisleden .....	16,58	1 209	73	5631
16 0 22 190	Geismar .....	8,05	938	117	5631
16 0 22 200	Gerbershausen .....	7,53	674	90	5631
16 0 22 210	Glasehausen .....	2,61	173	66	5631
16 0 22 220	Großtöpfer .....	5,96	157	26	5631
16 0 22 230	Günterode .....	7,51	546	73	5631
16 0 22 240	Heiligenstadt, Heilbad, Stadt .....	54,06	16 919	313	5630
16 0 22 250	Heuthen .....	10,08	807	80	5631
16 0 22 260	Hohengandern .....	6,84	546	80	5631
16 0 22 280	Kella .....	5,05	567	112	5631
16 0 22 290	Kirchgandern .....	4,75	589	124	5631
16 0 22 300	Krombach .....	4,20	206	49	5631
16 0 22 310	Lenterode .....	4,24	297	70	5631
16 0 22 320	Lindewerra .....	5,14	233	45	5631
16 0 22 330	Lutter .....	9,85	813	83	5631
16 0 22 340	Mackenrode .....	3,80	381	100	5631
16 0 22 350	Marth .....	4,85	377	78	5631
16 0 22 360	Martinfeld .....	7,62	646	85	5631
16 0 22 390	Pfaffschwende .....	4,03	432	107	5631
16 0 22 400	Reinholterode .....	8,73	727	83	5631
16 0 22 420	Röhrig .....	2,81	213	76	5631
16 0 22 430	Rohrberg .....	3,54	253	71	5631
16 0 22 440	Rüstungen .....	4,21	300	71	5631
16 0 22 450	Rustenfelde .....	6,13	505	82	5631
16 0 22 460	Schachtebich .....	3,79	249	66	5631
16 0 22 480	Schönhagen .....	2,55	117	46	5631
16 0 22 490	Schwobfeld .....	2,50	110	44	5631
16 0 22 500	Sickerode .....	2,00	184	92	5631
16 0 22 510	Hohes Kreuz .....	17,97	1 549	86	5631
16 0 22 520	Steinbach .....	8,48	563	66	5631
16 0 22 530	Steinheuterode .....	2,53	210	83	5631
16 0 22 550	Thalwenden .....	3,35	342	102	5631
16 0 22 560	Uder .....	13,90	2 522	181	5632
16 0 22 570	Volkerode .....	6,88	309	45	5631
16 0 22 580	Wahlhausen .....	7,14	212	30	5631
16 0 22 600	Westhausen .....	8,13	708	87	5631
16 0 22 610	Wiesenfeld .....	7,61	261	34	5631
16 0 22 620	Wilbich .....	3,82	416	109	5631
16 0 22 630	Wüstheuterode .....	4,93	562	114	5631
16 0 22	zusammen ...	385,53	42 146	109	X
16 0 23	Hildburghausen				
	Sitz: Hildburghausen, Stadt				
16 0 23 030	Bedheim .....	8,20	615	75	6111
16 0 23 040	Beinerstadt .....	6,71	466	69	6111
16 0 23 050	Biberau .....	7,54	754	100	6121
16 0 23 070	Bockstadt .....	5,80	253	44	6121
16 0 23 080	Brattendorf .....	4,80	895	186	6121
16 0 23 090	Brünn/ Thür. ....	6,10	463	76	6121
16 0 23 100	Bürden .....	5,85	250	43	6111
16 0 23 110	Bad Colberg .....	7,88	212	27	6111
16 0 23 120	Crock .....	9,30	1 067	115	6121
16 0 23 130	Dingsleben .....	8,44	282	33	6111
16 0 23 140	Ebenhards .....	5,27	267	51	6111
16 0 23 150	Ehrenberg .....	2,08	250	120	6111
16 0 23 160	Eicha .....	6,16	261	42	6111
16 0 23 180	Eisfeld, Stadt .....	28,26	4 795	170	6120
16 0 23 190	Eishausen .....	15,55	914	59	6111

3 Gemeinden in systematischer Ordnung mit Schlüsselnummer, Fläche, Bevölkerung, Bevölkerungsdichte und Postleitzahl am 31.12.1991

Schlüssel- nummer	Land, Reg.-Bezirk, Kreis, Gemeinde	Fläche km 2	Bevölkerung	Ein- wohner je km 2	Post- leitz- zahl-
16 0 23 200	Fehrenbach .....	10,01	849	85	6121
16 0 23 210	Friedrichshöhe .....	4,27	33	8	6421
16 0 23 220	Gellershausen .....	10,57	401	38	6111
16 0 23 230	Gerhardtsgereuth .....	7,53	276	37	6111
16 0 23 240	Gießübel .....	8,46	754	89	6111
16 0 23 250	Gleichamberg .....	10,48	891	85	6111
16 0 23 260	Gleicherwiesen .....	4,36	353	81	6111
16 0 23 270	Gompertshausen .....	14,77	525	36	6111
16 0 23 280	Goßmannsrod .....	5,47	467	85	6121
16 0 23 290	Grimmelshausen .....	4,21	194	46	6111
16 0 23 310	Harras .....	9,10	608	67	6121
16 0 23 320	Heildburg, Stadt .....	15,37	1 158	75	6112
16 0 23 330	Hellingen .....	18,82	557	30	6111
16 0 23 340	Henfstädt .....	8,10	423	52	6111
16 0 23 360	Heßberg .....	5,70	731	128	6111
16 0 23 380	Heubach .....	8,44	930	110	6121
16 0 23 390	Hildburghausen, Stadt .....	37,06	11 242	303	6110
16 0 23 410	Hirschendorf .....	3,90	237	61	6121
16 0 23 420	Holzhausen .....	5,19	125	24	6111
16 0 23 430	Käbilitz .....	6,17	115	19	6111
16 0 23 440	Kloster Veßra .....	19,75	388	20	6111
16 0 23 450	Langenbach .....	1,14	186	163	6111
16 0 23 460	Leimrieth .....	4,06	253	62	6111
16 0 23 470	Lengfeld .....	6,64	565	85	6111
16 0 23 480	Linden .....	7,01	305	44	6111
16 0 23 490	Lindenau .....	8,40	493	59	6111
16 0 23 500	Massenhausen .....	2,58	18	7	6111
16 0 23 510	Masserberg .....	11,93	825	69	6113
16 0 23 520	Merbelsrod .....	3,41	343	101	6121
16 0 23 540	Oberwind .....	3,89	272	70	6121
16 0 23 550	Pfersdorf .....	8,56	389	45	6111
16 0 23 560	Poppenhausen .....	4,87	111	23	6111
16 0 23 570	Poppenwind .....	4,41	231	52	6121
16 0 23 580	Reurieth .....	16,20	1 066	66	6111
16 0 23 590	Rieth .....	14,70	444	30	6111
16 0 23 600	Roth .....	5,18	286	55	6111
16 0 23 610	Saargrund .....	2,50	144	58	6121
16 0 23 620	Sachsenbrunn .....	18,81	1 977	105	6124
16 0 23 630	St. Bernhard .....	7,36	304	41	6111
16 0 23 650	Schirnrod .....	5,35	240	45	6121
16 0 23 660	Schlechtsart .....	4,57	152	33	6111
16 0 23 670	Schnett .....	5,70	765	134	6121
16 0 23 680	Schönbrunn .....	35,69	1 878	53	6114
16 0 23 690	Schwarzbach .....	3,28	442	135	6121
16 0 23 700	Schweickershausen .....	9,75	185	19	6111
16 0 23 730	Simmershausen .....	4,85	330	68	6111
16 0 23 740	Steinbach .....	6,04	277	46	6111
16 0 23 760	Stelzen .....	2,92	103	35	6121
16 0 23 770	Stressenhausen .....	8,09	445	55	6111
16 0 23 780	Streufdorf .....	24,18	1 377	57	6111
16 0 23 790	Themar, Stadt .....	15,07	3 447	229	6115
16 0 23 800	Ummerstadt, Stadt .....	15,70	527	34	6111
16 0 23 810	Veilsdorf .....	19,74	2 278	115	6116
16 0 23 820	Völkershäusen .....	5,95	139	23	6111
16 0 23 830	Wachenbrunn .....	5,12	220	43	6111
16 0 23 840	Waffenrod .....	5,64	592	105	6121
16 0 23 850	Waldau .....	6,15	956	155	6111
16 0 23 870	Weitersroda .....	4,58	364	79	6111
16 0 23 890	Westhausen .....	15,44	630	41	6111
16 0 23 900	Wiedersbach .....	7,98	292	37	6111
16 0 23 910	Zeilfeld .....	7,60	298	39	6111
16 0 23	zusammen ...	696,71	57 150	82	X
16 0 24	Ilmenau				
	Sitz: Ilmenau, Stadt				
16 0 24 020	Altenfeld .....	17,02	1 254	74	6302
16 0 24 030	Böhlen .....	6,16	826	134	6301
16 0 24 040	Bücheloh .....	8,80	432	49	6301
16 0 24 050	Eigersburg .....	9,50	1 369	144	6303
16 0 24 060	Frauenwald .....	19,11	1 358	71	6304

3 Gemeinden in systematischer Ordnung mit Schlüsselnummer, Fläche, Bevölkerung,  
Bevölkerungsdichte und Postleitzahl am 31.12.1991

Schlüssel- nummer	Land, Reg.-Bezirk, Kreis, Gemeinde	Fläche km 2	Bevölkerung	Ein- wohner je km 2	Post- leitz- zahl-
16 0 24 070	Friedersdorf .....	3,11	241	77	6301
16 0 24 080	Gehren, Stadt .....	30,00	4 012	134	6305
16 0 24 090	Geraberg .....	15,10	2 538	168	6306
16 0 24 100	Geschwenda .....	5,88	2 553	434	6307
16 0 24 110	Gillersdorf .....	3,84	385	100	6301
16 0 24 120	Gräfinau-Angstedt .....	15,38	2 172	141	6308
16 0 24 130	Großbreitenbach, Stadt .....	19,62	3 506	179	6309
16 0 24 140	Herschdorf .....	9,54	1 051	110	6301
16 0 24 150	Heyda .....	11,04	454	41	6301
16 0 24 160	Ilmenau, Stadt .....	39,19	27 642	705	6300
16 0 24 170	Langwiesen, Stadt .....	12,87	3 152	245	6312
16 0 24 180	Manebach .....	8,73	1 529	175	6313
16 0 24 190	Martinroda .....	8,27	892	108	6301
16 0 24 200	Möhrenbach .....	13,87	857	62	6301
16 0 24 210	Neustadt a. Rennsteig .....	17,03	1 342	79	6314
16 0 24 220	Oberpörlitz .....	3,67	335	91	6301
16 0 24 230	Oehrenstock .....	14,63	576	39	6301
16 0 24 240	Pennewitz .....	5,48	668	122	6301
16 0 24 250	Schmiedefeld a. Rennsteig .....	18,43	2 321	126	6315
16 0 24 260	Stützerbach .....	11,37	1 944	171	6316
16 0 24 280	Vesser .....	10,31	209	20	6301
16 0 24 290	Willdenspring .....	4,44	267	60	6301
16 0 24 310	Wümbach .....	4,45	609	137	6301
16 0 24	zusammen ...	346,84	64 494	186	X
16 0 25	Jena				
	Sitz: Jena, Stadt				
16 0 25 010	Altenberga .....	17,49	662	38	6901
16 0 25 030	Bibra .....	4,39	279	64	6901
16 0 25 040	Bucha .....	21,00	814	39	6901
16 0 25 050	Camburg, Stadt .....	9,94	2 995	301	6903
16 0 25 070	Cospeda .....	8,90	492	55	6901
16 0 25 090	Dornburg/ Saale, Stadt .....	10,40	1 068	103	6904
16 0 25 100	Dorndorf-Stednitz .....	7,01	1 089	269	6904
16 0 25 110	Drackendorf .....	6,10	350	57	6901
16 0 25 120	Dröbnitz .....	8,20	203	25	6901
16 0 25 130	Dürrenleina .....	2,65	83	31	6901
16 0 25 140	Eichenberg .....	11,56	419	36	6901
16 0 25 150	Frauenprießnitz .....	18,47	1 098	59	6901
16 0 25 160	Freienoria .....	6,81	373	55	6901
16 0 25 180	Goimsdorf .....	7,61	642	84	6901
16 0 25 200	Großbeutersdorf .....	3,45	334	97	6901
16 0 25 210	Großkröbitz .....	4,30	136	32	6901
16 0 25 220	Großlöbichau .....	6,22	259	42	6901
16 0 25 230	Großpürschütz .....	3,97	237	60	6901
16 0 25 240	Gumperda .....	6,27	439	70	6901
16 0 25 250	Hainichen .....	5,31	211	40	6901
16 0 25 260	Hummelshain .....	17,57	763	43	6901
16 0 25 270	Isserstedt .....	6,85	501	73	6901
16 0 25 290	Jenalöbnitz .....	3,94	119	30	6901
16 0 25 300	Jenaprießnitz .....	7,52	441	59	6901
16 0 25 310	Kahla, Stadt .....	7,97	8 458	1 061	6906
16 0 25 320	Kleinneutersdorf .....	5,61	429	76	6901
16 0 25 330	Krippendorf .....	5,13	252	49	6901
16 0 25 340	Kunitz .....	8,01	445	56	6901
16 0 25 350	Lehesten .....	12,10	481	40	6901
16 0 25 370	Lindig .....	4,56	296	65	6901
16 0 25 380	Löberschütz .....	3,07	183	60	6901
16 0 25 400	Maua .....	8,02	457	57	6901
16 0 25 410	Milda .....	8,46	323	38	6901
16 0 25 420	Münchenroda .....	5,07	163	32	6901
16 0 25 430	Neuengönna .....	6,17	552	89	6901
16 0 25 440	Orlamünde, Stadt .....	7,58	1 406	185	6907
16 0 25 450	Reinstädt .....	17,94	571	32	6901
16 0 25 460	Rodias .....	2,39	46	19	6901
16 0 25 480	Rothenstein .....	10,48	957	91	6901
16 0 25 500	Schöps .....	4,35	303	70	6901
16 0 25 510	Seitenroda .....	4,05	202	50	6901
16 0 25 530	Sulza .....	3,96	251	63	6901
16 0 25 540	Tautenburg .....	12,72	338	27	6901

3 Gemeinden in systematischer Ordnung mit Schlüsselnummer, Fläche, Bevölkerung,  
Bevölkerungsdichte und Postleitzahl am 31.12.1991

Schlüssel- nummer	Land, Reg.-Bezirk, Kreis, Gemeinde	Fläche km 2	Bevölkerung	Ein- wohner je km 2	Post- leitzahl
16 0 25 570	Wichmar .....	5,38	244	45	6901
16 0 25 580	Zimmern .....	5,91	234	40	6901
16 0 25 590	Zimmritz .....	4,29	116	27	6901
16 0 25 600	Zöllnitz .....	4,20	384	91	6901
16 0 25 610	Zöthen .....	3,37	194	58	6901
16 0 25	zusammen ...	366,72	32 092	88	X
16 0 26	Langensalza				
	Sitz: Bad Langensalza, Stadt				
16 0 26 010	Alterstedt .....	8,38	193	23	5821
16 0 26 020	Aschara .....	8,09	548	68	5821
16 0 26 030	Bad Langensalza, Stadt .....	34,12	16 103	472	5820
16 0 26 040	Ballhausen .....	14,72	983	67	5821
16 0 26 050	Behringen .....	34,52	1 662	48	5821
16 0 26 060	Blankenburg .....	7,14	256	36	5821
16 0 26 070	Bothenheilingen .....	9,46	473	50	5821
16 0 26 080	Bruchstedt .....	6,79	355	52	5821
16 0 26 090	Burgtonna .....	14,26	944	66	5821
16 0 26 100	Craula .....	13,29	313	24	5821
16 0 26 110	Eckardtsleben .....	4,66	256	55	5821
16 0 26 120	Gräfentonna .....	16,20	1 972	122	5823
16 0 26 130	Urleben .....	8,13	471	58	5821
16 0 26 140	Großvargula .....	15,19	827	54	5821
16 0 26 150	Großwelsbach .....	5,02	326	65	5821
16 0 26 160	Grumbach .....	5,21	299	57	5821
16 0 26 170	Haussömmern .....	6,42	258	40	5821
16 0 26 180	Henningsleben .....	4,69	279	59	5821
16 0 26 190	Herbsleben .....	20,46	2 863	140	5824
16 0 26 200	Hornsömmern .....	4,28	172	40	5821
16 0 26 210	Illeben .....	6,25	296	47	5821
16 0 26 220	Issersheilingen .....	4,14	139	34	5821
16 0 26 230	Kirchheilingen .....	16,51	884	54	5821
16 0 26 250	Kleinvargula .....	4,56	241	53	5821
16 0 26 260	Kleinwelsbach .....	3,44	141	41	5821
16 0 26 270	Klettstedt .....	5,68	300	53	5821
16 0 26 280	Kutzleben .....	18,34	835	46	5821
16 0 26 290	Merxleben .....	8,32	521	63	5821
16 0 26 300	Mittelsömmern .....	10,07	227	23	5821
16 0 26 310	Mülverstedt .....	23,17	751	32	5821
16 0 26 320	Nägelstedt .....	10,77	766	71	5821
16 0 26 330	Neunheilingen .....	14,56	578	40	5821
16 0 26 340	Reichenbach .....	8,84	449	51	5821
16 0 26 350	Schönstedt .....	14,22	1 209	85	5821
16 0 26 360	Sundhausen .....	8,06	431	53	5821
16 0 26 370	Bad Tennstedt, Stadt .....	27,27	2 900	106	5822
16 0 26 380	Thamsbrück, Stadt .....	12,55	981	78	5821
16 0 26 390	Tottleben .....	5,04	182	36	5821
16 0 26 400	Tüngeda .....	13,71	594	43	5821
16 0 26 410	Waldstedt .....	2,99	102	34	5821
16 0 26 420	Weberstedt .....	18,32	628	34	5821
16 0 26 430	Wiegleben .....	8,65	424	49	5821
16 0 26 440	Wolfsbehringen .....	8,35	530	63	5821
16 0 26 450	Zimmern .....	11,77	377	32	5821
16 0 26	zusammen ...	506,61	44 039	87	X
16 0 27	Lobenstein				
	Sitz: Lobenstein, Moorbad, Stadt				
16 0 27 010	Altengesees .....	4,23	214	51	6851
16 0 27 020	Birkenhügel .....	5,57	434	78	6851
16 0 27 030	Blankenberg .....	3,74	1 278	342	6851
16 0 27 040	Blankenstein .....	0,69	1 262	1 829	6852
16 0 27 050	Brennersgrün .....	7,43	176	24	6861
16 0 27 060	Burglemnitz .....	2,90	112	39	6851
16 0 27 070	Ebersdorf .....	2,81	1 374	489	6853
16 0 27 080	Elfasbrunn .....	6,08	233	38	6851
16 0 27 090	Friesau .....	10,43	418	40	6851
16 0 27 100	Gahma .....	7,45	209	28	6851

3 Gemeinden in systematischer Ordnung mit Schlüsselnummer, Fläche, Bevölkerung, Bevölkerungsdichte und Postleitzahl am 31.12.1991

Schlüssel- nummer	Land, Reg.-Bezirk, Kreis, Gemeinde	Fläche km 2	Bevölkerung	Ein- wohner je km 2	Post- leitzahl
16 0 27 110	Gleima .....	2,86	87	30	6851
16 0 27 120	Grumbach .....	6,72	193	29	6861
16 0 27 130	Harra .....	14,85	1 042	70	6851
16 0 27 140	Heberndorf .....	9,17	314	34	6861
16 0 27 150	Heinersdorf .....	7,29	396	54	6851
16 0 27 160	Helmsgrün .....	6,89	352	51	6851
16 0 27 170	Lehesten/ Thür.Wald, Stadt .....	17,77	1 619	91	6862
16 0 27 180	Lichtenbrunn .....	8,19	318	39	6851
16 0 27 190	Liebengrün .....	10,12	484	48	6851
16 0 27 200	Liebschütz .....	10,56	596	56	6851
16 0 27 210	Lobenstein, Moorbad, Stadt .....	21,90	6 493	296	6850
16 0 27 220	Lothra .....	4,57	165	36	6851
16 0 27 230	Neundorf .....	11,80	793	67	6851
16 0 27 240	Oberlemnitz .....	4,98	185	37	6851
16 0 27 250	OBla .....	9,23	426	46	6861
16 0 27 260	Pottiga .....	7,59	461	61	6851
16 0 27 270	Rauschengesees .....	4,62	143	31	6851
16 0 27 280	Remptendorf .....	20,92	1 333	64	6851
16 0 27 290	Röppisch .....	6,58	234	36	6851
16 0 27 300	Röttersdorf .....	2,55	231	91	6861
16 0 27 310	Ruppersdorf .....	8,82	329	37	6851
16 0 27 320	Schlegel .....	12,28	429	35	6851
16 0 27 330	Schmiedebach .....	8,21	379	46	6861
16 0 27 340	Schönbrunn .....	9,42	550	58	6851
16 0 27 350	Thierbach .....	4,22	176	42	6851
16 0 27 360	Thimmendorf .....	8,55	336	39	6851
16 0 27 370	Titschendorf .....	9,50	275	29	6861
16 0 27 380	Unterlemnitz .....	6,98	379	54	6851
16 0 27 390	Weisbach .....	5,84	206	35	6851
16 0 27 400	Weitlisberga .....	5,32	207	39	6861
16 0 27 410	Wurzbach, Stadt .....	25,09	2 444	97	6860
16 0 27 420	Zoppoten .....	11,33	333	29	6851
16 0 27	zusammen ...	356,05	27 618	78	X
16 0 28	Meiningen				
	Sitz: Meiningen, Stadt				
16 0 28 010	Aschenhausen .....	3,61	191	53	6101
16 0 28 020	Bauerbach .....	6,04	332	55	6101
16 0 28 030	Behrungen .....	13,82	643	47	6101
16 0 28 040	Belrieth .....	9,93	430	43	6101
16 0 28 050	Berkach .....	7,55	421	56	6101
16 0 28 060	Bettenhausen .....	15,89	820	52	6101
16 0 28 070	Bibra .....	9,70	621	64	6101
16 0 28 080	Birx .....	2,76	186	67	6101
16 0 28 100	Einhausen .....	5,33	588	110	6101
16 0 28 110	Einödhausen .....	5,92	124	21	6101
16 0 28 120	Ellingshausen .....	6,77	332	49	6101
16 0 28 130	Erbenhausen .....	20,68	720	35	6101
16 0 28 140	Exdorf .....	16,77	636	38	6101
16 0 28 150	Frankenheim/ Rhön .....	9,11	1 262	139	6101
16 0 28 160	Friedelshausen .....	6,91	352	51	6101
16 0 28 180	Gerthausen .....	6,09	192	32	6101
16 0 28 190	Haina .....	19,72	1 116	57	6101
16 0 28 210	Helmershausen .....	17,41	778	45	6101
16 0 28 220	Henneberg .....	7,29	552	76	6101
16 0 28 230	Hermannsfeld .....	14,23	489	34	6101
16 0 28 240	Herpf .....	21,43	994	46	6101
16 0 28 260	Hümpfershausen .....	13,25	514	39	6101
16 0 28 270	Jüchsen .....	27,53	1 624	59	6101
16 0 28 280	Kaltensundheim .....	11,78	1 014	86	6101
16 0 28 290	Kaltenwestheim .....	19,36	1 126	58	6101
16 0 28 300	Leutersdorf .....	8,39	342	41	6101
16 0 28 310	Mehmels .....	6,46	411	64	6101
16 0 28 320	Meiningen, Stadt .....	41,39	24 951	603	6100
16 0 28 340	Melpers .....	2,85	130	46	6101
16 0 28 350	Mendhausen .....	9,96	397	40	6101
16 0 28 360	Metzels .....	16,17	529	33	6101
16 0 28 370	Milz .....	17,61	1 154	66	6101
16 0 28 390	Neubrunn .....	9,24	661	72	6101
16 0 28 400	Nordheim .....	7,91	304	38	6101

3 Gemeinden in systematischer Ordnung mit Schlüsselnummer, Fläche, Bevölkerung, Bevölkerungsdichte und Postleitzahl am 31.12.1991

Schlüssel- nummer	Land, Reg.-Bezirk, Kreis, Gemeinde	Fläche km 2	Bevölkerung	Ein- wohner je km 2	Post- leitzahl-
16 0 28 420	Oberkatz .....	9,12	341	37	6101
16 0 28 430	Obermaßfeld-Grimmenthal .....	5,59	1 393	249	6101
16 0 28 440	Oberweid .....	10,19	613	60	6101
16 0 28 450	Oepfershausen .....	12,26	561	46	6101
16 0 28 460	Quefenfeld .....	9,67	643	66	6101
16 0 28 480	Rentwertshausen .....	3,48	382	110	6101
16 0 28 490	Rippershausen .....	11,49	822	72	6101
16 0 28 500	Ritschenhausen .....	7,45	427	57	6101
16 0 28 510	Römhild, Stadt .....	20,34	2 065	102	6102
16 0 28 530	Schwarzbach .....	8,75	386	44	6101
16 0 28 540	Schwickershausen .....	6,23	287	46	6101
16 0 28 570	Stedtlingen .....	14,51	441	30	6101
16 0 28 580	Stepfershausen .....	15,76	698	44	6101
16 0 28 600	Sülzfeld .....	17,39	642	37	6101
16 0 28 620	Unterkatz .....	9,83	468	48	6101
16 0 28 630	Untermaßfeld .....	10,79	1 152	107	6101
16 0 28 640	Unterweid .....	7,13	539	76	6101
16 0 28 650	Utendorf .....	8,09	346	43	6101
16 0 28 660	Vachdorf .....	15,90	883	56	6101
16 0 28 670	Wahns .....	8,01	438	55	6101
16 0 28 680	Wallbach .....	5,07	380	75	6101
16 0 28 690	Walldorf .....	12,16	2 322	191	6103
16 0 28 700	Wasungen, Stadt .....	29,50	4 058	138	6104
16 0 28 710	Westenfeld .....	8,00	439	55	6101
16 0 28 720	Wölfershausen .....	4,35	407	94	6101
16 0 28 730	Wohlmutshausen .....	7,18	257	36	6101
16 0 28 740	Wolfmannshausen .....	8,04	505	63	6101
16 0 28	zusammen ...	705,14	66 831	95	X
16 0 29	Mühlhausen				
	Sitz: Mühlhausen, Th.-Müntzer-St., Stadt				
16 0 29 010	Altengottern .....	18,17	1 251	69	5701
16 0 29 020	Ammern .....	7,92	1 127	142	5701
16 0 29 030	Beberstedt .....	10,91	801	73	5701
16 0 29 040	Bickenriede .....	17,60	1 648	94	5701
16 0 29 050	Bollstedt .....	13,05	1 071	82	5701
16 0 29 060	Dachrieden .....	6,02	343	57	5701
16 0 29 070	Diedorf .....	11,25	1 539	137	5701
16 0 29 080	Dörna .....	11,78	400	34	5701
16 0 29 090	Eigenrieden .....	15,40	512	33	5701
16 0 29 100	Eigenrode .....	6,93	336	48	5701
16 0 29 110	Faulungen .....	7,16	568	79	5701
16 0 29 120	Feichta .....	0,27	755	2 796	5701
16 0 29 130	Flarchheim .....	11,87	565	48	5701
16 0 29 140	Görmar .....	0,90	928	1 031	5701
16 0 29 150	Grabe .....	14,27	759	53	5701
16 0 29 160	Großengottern .....	19,26	2 328	121	5702
16 0 29 170	Heroldshausen .....	3,20	216	68	5701
16 0 29 180	Heyerode .....	5,68	2 701	476	5703
16 0 29 190	Hildebrandshausen .....	6,08	399	66	5701
16 0 29 200	Höngeda .....	5,98	748	125	5701
16 0 29 210	Hohenbergen .....	3,49	183	52	5701
16 0 29 220	Hollenbach .....	4,74	266	56	5701
16 0 29 230	Horsmar .....	10,77	642	60	5701
16 0 29 240	Hüpstedt .....	13,84	1 537	111	5701
16 0 29 250	Kaisershagen .....	7,88	329	42	5701
16 0 29 260	Kammerforst .....	16,92	944	56	5701
16 0 29 270	Kleinkeula .....	2,18	109	50	5701
16 0 29 280	Körner .....	30,64	2 073	68	5704
16 0 29 290	Langula .....	15,16	1 227	81	5701
16 0 29 300	Lengefeld .....	12,67	728	57	5701
16 0 29 310	Lengenfeld unterm Stein .....	13,94	1 466	105	5701
16 0 29 320	Marolterode .....	6,31	403	64	5701
16 0 29 330	Mehrstedt .....	6,36	281	44	5701
16 0 29 340	Menteroda .....	9,28	2 456	265	5705
16 0 29 350	Mühlhausen, Thomas-Müntzer-Stadt, Stadt	63,74	39 667	622	5700
16 0 29 360	Niederdorf .....	14,63	1 424	97	5701
16 0 29 370	Oberdorf .....	19,70	2 477	126	5707
16 0 29 380	Obermehler .....	21,64	956	44	5701
16 0 29 390	Oppershausen .....	8,58	314	37	5701

3 Gemeinden in systematischer Ordnung mit Schlüsselnummer, Fläche, Bevölkerung, Bevölkerungsdichte und Postleitzahl am 31.12.1991

Schlüssel- nummer	Land, Reg.-Bezirk, Kreis, Gemeinde	Fläche km 2	Bevölkerung	Ein- wohner je km 2	Post- leitzahl-
16 0 29 400	Reiser .....	4,85	327	67	5701
16 0 29 410	Saalfeld .....	5,18	204	39	5701
16 0 29 420	Schierschwende .....	4,47	170	38	5701
16 0 29 430	Schlotheim, Stadt .....	12,45	4 164	334	5706
16 0 29 440	Seebach .....	10,46	841	80	5701
16 0 29 450	Sollstedt .....	4,04	133	33	5701
16 0 29 460	Struth .....	11,15	1 690	152	5701
16 0 29 470	Urbach .....	11,82	366	31	5701
16 0 29 480	Wendehausen .....	11,91	951	80	5701
16 0 29 490	Windeberg .....	16,26	243	15	5701
16 0 29 500	Zella .....	5,03	393	78	5701
16 0 29	zusammen ...	573,79	85 959	150	X
16 0 30	Neuhaus a. Rennweg				
	Sitz: Neuhaus a. Rennweg, Stadt				
16 0 30 010	Buchbach .....	3,87	160	41	6423
16 0 30 030	Cursdorf .....	13,95	781	56	6421
16 0 30 040	Deesbach .....	6,12	543	89	6421
16 0 30 050	Ernstthal .....	5,66	908	160	6422
16 0 30 060	Gebersdorf .....	6,31	317	50	6421
16 0 30 080	Goldisthal .....	19,45	554	28	6421
16 0 30 090	Gräfenthal, Stadt .....	12,00	2 056	171	6423
16 0 30 100	Großneundorf .....	2,95	146	49	6421
16 0 30 110	Katzhütte .....	28,69	2 241	78	6424
16 0 30 120	Lauscha, Stadt .....	13,05	3 749	287	6426
16 0 30 140	Lichte .....	19,36	2 257	117	6427
16 0 30 150	Lichtenhain b. Gräfenthal .....	3,26	187	57	6421
16 0 30 160	Lichtenhain b. Oberweißbach .....	6,22	404	65	6421
16 0 30 170	Lippelsdorf .....	5,09	190	37	6421
16 0 30 180	Mellenbach-Glasbach .....	8,72	1 503	172	6428
16 0 30 190	Meura .....	12,61	575	46	6421
16 0 30 200	Meuselbach-Schwarzmühle .....	7,50	1 711	228	6429
16 0 30 210	Neuhaus a. Rennweg, Stadt .....	22,69	7 611	335	6420
16 0 30 220	Oberweißbach/ Thür.Wald, Stadt .....	6,36	1 889	297	6432
16 0 30 230	Piesau .....	7,86	1 016	129	6421
16 0 30 240	Reichmannsdorf .....	20,01	1 002	50	6421
16 0 30 250	Scheiße-Alsbach .....	19,74	779	39	6433
16 0 30 260	Schmiedefeld .....	9,51	1 478	155	6421
16 0 30 270	Siegmundsburg .....	15,28	296	19	6421
16 0 30 290	Spechtsbrunn .....	8,15	540	66	6421
16 0 30 300	Steinheid .....	23,21	1 575	68	6434
16 0 30 310	Unterweißbach .....	13,14	1 034	79	6435
16 0 30	zusammen ...	320,76	35 502	111	X
16 0 31	Nordhausen				
	Sitz: Nordhausen, Stadt				
16 0 31 010	Appenrode .....	5,94	398	67	5501
16 0 31 020	Auleben .....	19,44	1 155	59	5501
16 0 31 030	Bielen .....	6,48	1 351	208	5501
16 0 31 040	Bleicherode, Stadt .....	18,50	7 427	401	5502
16 0 31 050	Branderode .....	4,41	207	47	5501
16 0 31 060	Buchholz .....	2,62	250	95	5501
16 0 31 070	Elende .....	1,94	185	95	5501
16 0 31 080	Ellrich, Stadt .....	22,39	4 020	180	5503
16 0 31 090	Etzelsrode .....	3,50	105	30	5501
16 0 31 100	Friedrichsthal .....	12,42	292	24	5501
16 0 31 120	Görsbach .....	9,05	1 223	135	5501
16 0 31 130	Großböhra .....	18,29	1 139	62	5501
16 0 31 140	Großwechungen .....	15,46	1 026	66	5501
16 0 31 150	Gudersleben .....	8,54	260	30	5501
16 0 31 160	Günzerode .....	5,28	262	50	5501
16 0 31 170	Haferungen .....	6,21	196	32	5501
16 0 31 190	Hainrode/ Hainleite .....	8,74	388	44	5501
16 0 31 200	Hamma .....	5,76	342	59	5501
16 0 31 210	Harzungen .....	3,86	232	60	5501
16 0 31 220	Herringen/ Helme, Stadt .....	20,96	2 642	126	5504
16 0 31 230	Herreden .....	8,63	453	52	5501



3 Gemeinden in systematischer Ordnung mit Schlüsselnummer, Fläche, Bevölkerung, Bevölkerungsdichte und Postleitzahl am 31.12.1991

Schlüssel- nummer	Land, Reg.-Bezirk, Kreis, Gemeinde	Fläche km 2	Bevölkerung	Ein- wohner je km 2	Post- leitz- zahl
16 0 31 240	Herrmannsacker .....	19,13	375	20	5501
16 0 31 250	Hesserode .....	4,97	535	108	5501
16 0 31 260	Hörnningen .....	4,63	178	38	5501
16 0 31 270	Rothesütte .....	17,01	145	9	5501
16 0 31 280	Holbach .....	3,09	188	61	5501
16 0 31 290	Ilfeld .....	62,33	2 866	46	5505
16 0 31 300	Immenrode .....	2,72	141	52	5501
16 0 31 310	Kehmstedt .....	11,39	592	52	5501
16 0 31 320	Kleinbodungen .....	5,22	504	97	5501
16 0 31 330	Kleinfurra .....	18,51	1 241	67	5501
16 0 31 340	Kleinwechungen .....	5,29	290	55	5501
16 0 31 350	Klettenberg .....	6,53	428	66	5501
16 0 31 360	Kraja .....	4,37	380	87	5501
16 0 31 370	Leimbach .....	13,28	748	56	5501
16 0 31 380	Liebenrode .....	8,77	409	47	5501
16 0 31 390	Limlingerode .....	10,01	300	30	5501
16 0 31 400	Lipprechterode .....	9,73	719	74	5501
16 0 31 410	Mackenrode .....	10,99	573	52	5501
16 0 31 420	Mauderode .....	3,18	155	49	5501
16 0 31 430	Neustadt/ Harz .....	11,46	1 085	95	5501
16 0 31 440	Niedersachswerfen .....	11,79	3 693	313	5506
16 0 31 450	Nohra .....	16,09	1 111	69	5501
16 0 31 460	Nordhausen, Stadt .....	32,86	45 794	1 394	5500
16 0 31 470	Obersachswerfen .....	3,30	108	33	5501
16 0 31 480	Petersdorf .....	4,03	347	86	5501
16 0 31 490	Pützlingen .....	5,47	175	32	5501
16 0 31 500	Rehungen .....	8,66	661	76	5501
16 0 31 510	Rodishain .....	2,32	242	104	5501
16 0 31 520	Rüdigsdorf .....	3,75	72	19	5501
16 0 31 530	Schiedungen .....	5,52	250	45	5501
16 0 31 540	Sollstedt .....	9,84	2 924	297	5507
16 0 31 550	Steigerthal .....	5,19	325	63	5501
16 0 31 560	Steinbrücken .....	4,38	225	51	5501
16 0 31 570	Stempeda .....	9,60	300	31	5501
16 0 31 580	Sülzhayn .....	9,44	1 079	114	5508
16 0 31 590	Sundhausen .....	5,12	1 207	236	5501
16 0 31 600	Trebra .....	11,58	365	32	5501
16 0 31 610	Urbach .....	25,26	844	33	5501
16 0 31 620	Uthleben .....	14,63	1 147	78	5501
16 0 31 640	Werther .....	17,81	1 587	89	5501
16 0 31 650	Windehausen .....	5,93	522	88	5501
16 0 31 660	Wipperdorf .....	18,10	1 815	100	5501
16 0 31 670	Woffleben .....	6,13	593	97	5501
16 0 31 680	Wolkramshausen .....	10,84	1 179	109	5501
16 0 31 690	Wülfingerode .....	7,72	568	74	5501
16 0 31 700	Niedergebra .....	9,99	961	96	5501
16 0 31 710	Obergebra .....	7,83	984	126	5501
16 0 31	zusammen ...	714,21	104 483	146	X
16 0 32	Pößneck				
	Sitz: Pößneck, Stadt				
16 0 32 010	Bahren .....	2,10	102	49	6841
16 0 32 020	Bodelwitz .....	4,60	543	118	6841
16 0 32 030	Breitenhain .....	5,57	143	26	6711
16 0 32 040	Bucha .....	3,18	96	30	6841
16 0 32 060	Döbritz .....	3,11	184	59	6841
16 0 32 070	Dreba .....	12,46	311	25	6711
16 0 32 080	Dreitzsch .....	7,29	475	65	6711
16 0 32 090	Friedebach .....	10,87	98	9	6841
16 0 32 100	Geroda .....	6,10	280	46	6711
16 0 32 110	Gertewitz .....	4,21	173	41	6841
16 0 32 120	Gössitz .....	12,86	436	34	6841
16 0 32 130	Gräfendorf .....	7,71	426	55	6841
16 0 32 140	Grobengereuth .....	5,65	241	43	6841
16 0 32 150	Herschorf b. Pößneck .....	10,73	302	28	6841
16 0 32 160	Kella .....	4,16	97	23	6841
16 0 32 170	Knau .....	12,71	823	65	6841
16 0 32 180	Kospoda .....	6,14	441	72	6711
16 0 32 190	Kröpa .....	4,09	1 782	436	6842
16 0 32 200	Langenorla .....	22,71	1 444	64	6841

3 Gemeinden in systematischer Ordnung mit Schlüsselnummer, Fläche, Bevölkerung, Bevölkerungsdichte und Postleitzahl am 31.12.1991

Schlüssel- nummer	Land, Reg.-Bezirk, Kreis, Gemeinde	Fläche km 2	Bevölkerung	Ein- wohner je km 2	Post- leitz- zahl-
16 0 32 220	Lausnitz b. Neustadt/ Orla .....	8,43	392	47	6711
16 0 32 230	Lausnitz b. Pößneck .....	1,91	141	74	6841
16 0 32 240	Lemnitz .....	7,99	411	51	6711
16 0 32 250	Lichtenau .....	2,25	201	89	6711
16 0 32 260	Linda b. Neustadt/ Orla .....	16,60	416	25	6711
16 0 32 270	Miesitz .....	4,42	334	76	6711
16 0 32 280	Mittelpölnitz .....	5,01	343	68	6711
16 0 32 300	Moxa .....	4,67	100	21	6841
16 0 32 310	Neunhofen .....	4,54	632	139	6711
16 0 32 320	Neustadt/ Orla, Stadt .....	24,14	9 577	397	6710
16 0 32 330	Nimritz .....	2,12	270	127	6841
16 0 32 340	Oberoppurg .....	5,03	230	46	6841
16 0 32 360	Oppurg .....	15,76	1 514	96	6841
16 0 32 370	Paska .....	6,58	121	18	6841
16 0 32 380	Peuschen .....	5,42	475	88	6841
16 0 32 390	Pillingsdorf .....	7,06	132	19	6711
16 0 32 400	Pößneck, Stadt .....	24,46	16 512	675	6840
16 0 32 410	Quaschwitz .....	2,30	79	34	6841
16 0 32 420	Ranis, Stadt .....	10,55	1 924	182	6843
16 0 32 430	Rockendorf .....	5,85	632	108	6841
16 0 32 440	Rosendorf .....	6,26	186	30	6711
16 0 32 450	Schmieritz .....	11,32	437	39	6711
16 0 32 460	Schmorda .....	4,84	116	24	6841
16 0 32 470	Seisla .....	4,45	171	38	6841
16 0 32 480	Solkwitz .....	2,19	72	33	6841
16 0 32 490	Stanau .....	4,25	142	33	6711
16 0 32 500	Tömmelsdorf .....	6,31	147	23	6711
16 0 32 510	Trannroda .....	3,23	128	40	6841
16 0 32 520	Triptis, Stadt .....	25,89	4 640	179	6712
16 0 32 530	Weira .....	14,83	451	30	6711
16 0 32 540	Wernburg .....	6,84	683	100	6841
16 0 32 550	Wilhelmsdorf .....	9,02	268	30	6841
16 0 32	zusammen ...	410,77	50 274	122	X
16 0 33	Rudolstadt				
	Sitz: Rudolstadt, Stadt				
16 0 33 010	Allendorf .....	8,76	407	46	6821
16 0 33 030	Ammelstädt .....	1,61	130	81	6821
16 0 33 050	Bechstedt .....	3,46	176	51	6821
16 0 33 060	Beutelsdorf .....	3,67	191	52	6821
16 0 33 070	Bad Blankenburg, Stadt .....	13,34	7 890	591	6823
16 0 33 080	Böhlscheiben .....	2,95	96	33	6821
16 0 33 090	Breitenheerda .....	9,56	291	30	6821
16 0 33 100	Burkersdorf .....	3,74	177	47	6821
16 0 33 110	Catharinau .....	3,14	206	66	6821
16 0 33 120	Cordobang .....	4,64	169	36	6821
16 0 33 130	Dittersdorf .....	3,86	191	49	6821
16 0 33 140	Dittrichshütte .....	10,44	430	41	6821
16 0 33 150	Dörnfeld a.d. Heide .....	6,25	469	75	6821
16 0 33 160	Döschnitz .....	6,28	313	50	6821
16 0 33 170	Dorndorf .....	4,26	118	28	6821
16 0 33 180	Dröbischau .....	4,61	579	126	6821
16 0 33 190	Engerda .....	8,87	354	40	6821
16 0 33 200	Eschdorf .....	2,05	72	35	6821
16 0 33 210	Etzelbach .....	5,33	338	63	6821
16 0 33 220	Geitersdorf .....	2,14	92	43	6821
16 0 33 230	Gölitz .....	5,36	157	29	6821
16 0 33 240	Großkochberg .....	9,71	594	61	6821
16 0 33 250	Haufeld .....	5,44	135	25	6821
16 0 33 260	Heilingen .....	7,11	340	48	6821
16 0 33 270	Heilsberg .....	8,72	229	26	6821
16 0 33 280	Hengelbach .....	3,38	71	21	6821
16 0 33 290	Horba .....	2,72	228	84	6821
16 0 33 300	Keilhau .....	10,34	328	32	6821
16 0 33 310	Kirchhasel .....	9,59	670	70	6821
16 0 33 330	Kleinkochberg .....	2,50	66	26	6821
16 0 33 340	Köditz .....	4,17	545	131	6821
16 0 33 350	Königsee, Stadt .....	16,52	5 108	309	6824
16 0 33 360	Koikwitz .....	6,94	241	35	6821
16 0 33 370	Lichstedt .....	7,04	199	28	6821

3 Gemeinden in systematischer Ordnung mit Schlüsselnummer, Fläche, Bevölkerung, Bevölkerungsdichte und Postleitzahl am 31.12.1991

Schlüssel- nummer	Land, Reg.-Bezirk, Kreis, Gemeinde	Fläche km 2	Bevölkerung	Ein- wohner je km 2	Post- leitz- zahl-
16 0 33 390	Milbitz b. Rottenbach .....	3,54	404	114	6821
16 0 33 400	Milbitz b. Teichel' .....	3,64	82	23	6821
16 0 33 410	Möitzelbach .....	4,25	92	22	6821
16 0 33 420	Neckeroda .....	7,08	192	27	6821
16 0 33 430	Neusitz .....	6,81	299	44	6821
16 0 33 440	Niederkrossen .....	5,60	328	59	6821
16 0 33 450	Oberhain .....	14,12	861	61	6821
16 0 33 460	Oberpreilipp .....	2,73	107	39	6821
16 0 33 470	Oberschöbling .....	1,83	153	84	6821
16 0 33 480	Oberwirbach .....	4,46	116	26	6821
16 0 33 500	Paulinzella .....	13,97	154	11	6821
16 0 33 510	Quittdorf .....	4,87	274	56	6821
16 0 33 520	Remda, Stadt .....	16,80	1 165	69	6821
16 0 33 530	Rohrbach .....	3,86	255	66	6821
16 0 33 540	Rottenbach .....	5,73	811	142	6821
16 0 33 550	Rudolstadt, Stadt .....	31,87	29 790	935	6820
16 0 33 560	Schloßkurm .....	2,02	81	40	6821
16 0 33 570	Schmieden .....	5,48	49	9	6821
16 0 33 580	Schwarzburg .....	14,64	807	55	6825
16 0 33 590	Sitzendorf .....	2,52	1 069	424	6826
16 0 33 600	Soldorf .....	10,34	275	27	6821
16 0 33 610	Sundremda .....	7,84	240	31	6821
16 0 33 620	Teichel, Stadt .....	9,00	545	61	6821
16 0 33 630	Teichroda .....	7,27	303	42	6821
16 0 33 640	Teichweiden .....	6,96	211	30	6821
16 0 33 650	Thälendorf .....	8,43	134	16	6821
16 0 33 660	Treppendorf .....	5,54	134	24	6821
16 0 33 670	Uhlstädt .....	11,72	1 596	136	6821
16 0 33 680	Unterpreilipp .....	3,41	119	35	6821
16 0 33 690	Unterwirbach .....	5,21	802	154	6821
16 0 33 700	Weißer .....	8,22	385	47	6821
16 0 33 710	Wittgendorf .....	3,39	233	69	6801
16 0 33 720	Zeigerheim .....	4,84	130	27	6821
16 0 33 730	Zeutsch .....	5,73	348	61	6821
16 0 33 740	Leutnitz .....	1,99	149	75	6821
16 0 33 750	Rödelwitz .....	4,37	88	20	6821
16 0 33	zusammen ...	468,58	64 381	137	x
16 0 34	Saalfeld				
	Sitz: Saalfeld/ Saale, Stadt				
16 0 34 010	Altenbeuthen .....	7,87	247	31	6801
16 0 34 020	Arnsgeruth .....	4,04	200	50	6801
16 0 34 030	Bernsdorf .....	2,65	57	22	6801
16 0 34 040	Beulwitz .....	7,71	667	87	6801
16 0 34 050	Birkigt .....	4,00	351	88	6801
16 0 34 060	Breternitz-Fischersdorf .....	5,95	560	94	6801
16 0 34 070	Dorfilm .....	6,95	175	25	6801
16 0 34 080	Dorfkurm .....	2,89	56	19	6801
16 0 34 090	Drognitz .....	6,90	248	36	6801
16 0 34 100	Eyba .....	5,49	235	43	6801
16 0 34 110	Goßwitz .....	10,02	1 342	134	6801
16 0 34 120	Großgeschwenda .....	7,48	253	34	6801
16 0 34 130	Hersdorf b. Leutenberg .....	2,76	58	21	6801
16 0 34 140	Hirzbach .....	4,19	79	19	6801
16 0 34 150	Hockeroda .....	2,45	233	95	6801
16 0 34 160	Hohenwarte .....	6,28	223	36	6801
16 0 34 170	Kamsdorf .....	6,90	3 203	464	6802
16 0 34 180	Kaulsdorf .....	11,40	2 242	197	6801
16 0 34 190	Kleingeschwenda b. Arnsgeruth .....	5,82	347	60	6801
16 0 34 200	Königsthal .....	3,70	133	36	6801
16 0 34 210	Könitz .....	5,41	1 802	333	6803
16 0 34 220	Laasen .....	4,31	54	13	6801
16 0 34 230	Landsendorf .....	4,73	144	30	6801
16 0 34 240	Langenschade .....	18,07	325	18	6821
16 0 34 250	Leutenberg, Stadt .....	18,89	1 800	95	6804
16 0 34 260	Lichtentanne .....	8,61	351	41	6801
16 0 34 280	Lositz-Jehmichen .....	4,60	116	25	6801
16 0 34 290	Marktöhlitz .....	10,81	552	51	6801
16 0 34 300	Munchwitz .....	5,41	150	28	6801
16 0 34 320	Neuenbeuthen .....	4,30	103	24	6801

3 Gemeinden in systematischer Ordnung mit Schlüsselnummer, Fläche, Bevölkerung, Bevölkerungsdichte und Postleitzahl am 31.12.1991

Schlüssel- nummer	Land, Reg.-Bezirk, Kreis, Gemeinde	Fläche km 2	Bevölkerung	Ein- wohner je km 2	Post- leitz- zahl
16 0 34 330	Oberloquitz .....	6,05	258	43	6801
16 0 34 340	Oberwellenborn .....	5,71	373	65	6801
16 0 34 350	Probstzella .....	14,71	2 036	138	6805
16 0 34 360	Reichenbach b. Unterloquitz .....	3,44	96	28	6801
16 0 34 370	Reitzengeschwenda .....	8,22	256	31	6801
16 0 34 380	Reschwitz .....	5,37	407	76	6801
16 0 34 390	Roda .....	3,54	44	12	6801
16 0 34 400	Saalfeld/ Saale, Stadt .....	37,02	32 641	882	6800
16 0 34 410	Schaderthal .....	2,56	104	41	6801
16 0 34 420	Schweinbach .....	5,16	166	32	6801
16 0 34 430	Steinsdorf .....	5,50	153	28	6801
16 0 34 440	Unterloquitz .....	9,05	611	68	6801
16 0 34 450	Unterwellenborn .....	8,07	2 198	272	6806
16 0 34 460	Volkmannsdorf .....	3,00	251	84	6801
16 0 34 470	Weischwitz .....	1,93	144	75	6801
16 0 34 480	Wickersdorf .....	5,74	211	37	6801
16 0 34 490	Wittmannsgereuth .....	4,03	105	26	6801
16 0 34 500	Witzendorf .....	3,87	85	22	6801
16 0 34 510	Kleingeschwenda b. Leutenberg .....	3,58	86	24	6801
16 0 34	zusammen ...	337,14	56 531	168	X
16 0 35	Schleiz				
	Sitz: Schleiz, Stadt				
16 0 35 010	Blintendorf .....	5,34	280	52	6551
16 0 35 020	Burgk .....	13,65	127	9	6551
16 0 35 030	Chursdorf .....	6,18	195	32	6551
16 0 35 040	Crispendorf .....	11,31	494	44	6551
16 0 35 050	Dittersdorf .....	6,35	217	34	6551
16 0 35 060	Dobareuth .....	3,74	425	114	6551
16 0 35 070	Dragensdorf .....	3,07	71	23	6551
16 0 35 080	Ebbach .....	5,28	315	60	6551
16 0 35 090	Frössen .....	6,76	226	33	6551
16 0 35 100	Gebersreuth .....	7,84	251	32	6551
16 0 35 110	Gefell, Stadt .....	10,98	1 517	138	6552
16 0 35 120	Görlitz .....	3,53	372	105	6551
16 0 35 130	Görkwitz .....	5,83	289	50	6551
16 0 35 140	Göschitz .....	7,80	281	36	6551
16 0 35 150	Göttengrün .....	3,02	120	40	6551
16 0 35 160	Gräfenwarth .....	9,34	408	44	6551
16 0 35 170	Grochwitz .....	3,50	100	29	6551
16 0 35 180	Hirschberg, Stadt .....	10,97	2 339	213	6553
16 0 35 190	Kirschkau .....	5,98	255	43	6551
16 0 35 210	Künsdorf .....	7,89	189	24	6551
16 0 35 230	Langenbach .....	9,00	368	41	6551
16 0 35 240	Langenbuch .....	9,87	363	37	6551
16 0 35 250	Langgrün .....	7,52	245	33	6551
16 0 35 260	Löhma .....	10,41	330	32	6551
16 0 35 270	Lössau .....	5,51	377	68	6551
16 0 35 280	Mielesdorf .....	5,72	279	49	6551
16 0 35 300	Möschlitz .....	8,40	572	68	6551
16 0 35 310	Moßbach .....	9,70	445	46	6551
16 0 35 320	Mühltroff, Stadt .....	14,45	1 659	115	6554
16 0 35 330	Neundorf .....	7,94	349	44	6551
16 0 35 340	Oberböhmisdorf .....	6,14	619	101	6551
16 0 35 360	Oettersdorf .....	10,29	903	88	6551
16 0 35 380	Plothen .....	8,19	327	40	6551
16 0 35 390	Pörmitz .....	6,35	216	34	6551
16 0 35 400	Raila .....	4,30	126	29	6551
16 0 35 410	Rothacker .....	10,95	329	30	6551
16 0 35 420	Saalburg, Stadt .....	27,02	1 389	51	6555
16 0 35 430	Schilbach .....	8,35	303	36	6551
16 0 35 440	Schleiz, Stadt .....	40,27	7 427	184	6550
16 0 35 450	Schöndorf .....	10,11	360	36	6551
16 0 35 460	Seubendorf .....	7,67	245	32	6551
16 0 35 470	Sparnberg .....	3,33	162	49	6551
16 0 35 480	Stelzen .....	8,20	364	44	6551
16 0 35 490	Tanna, Stadt .....	17,84	2 017	113	6556
16 0 35 510	Tegau .....	7,15	452	63	6551
16 0 35 520	Thierbach .....	7,11	345	49	6551
16 0 35 530	Ullersreuth .....	6,30	141	22	6551

3 Gemeinden in systematischer Ordnung mit Schlüsselnummer, Fläche, Bevölkerung, Bevölkerungsdichte und Postleitzahl am 31.12.1991

Schlüssel- nummer	Land, Reg.-Bezirk, Kreis, Gemeinde	Fläche km 2	Bevölkerung	Ein- wohner je km 2	Post- leitzahl-
16 0 35 540	Unterkoskau .....	12,77	425	33	6551
16 0 35 560	Volkmannsdorf .....	9,29	333	36	6551
16 0 35 590	Ziegenrück, Stadt .....	8,24	1 025	124	6557
16 0 35 600	Zollgrün .....	7,79	337	43	6551
16 0 35	zusammen ...	454,54	31 303	69	X
16 0 36	Schmalkalden				
	Sitz: Schmalkalden, Kurort, Stadt				
16 0 36 010	Altersbach .....	3,15	637	202	6081
16 0 36 020	Asbach, Kurort .....	9,10	1 412	155	6081
16 0 36 030	Bermbach .....	6,26	633	101	6081
16 0 36 050	Breitungen/ Werra .....	44,89	5 772	129	6082
16 0 36 060	Brotterode, Kurort, Stadt .....	23,81	3 444	145	6083
16 0 36 070	Eckardts .....	5,66	429	76	6081
16 0 36 080	Fambach .....	12,66	2 137	169	6081
16 0 36 090	Floh .....	6,43	1 543	240	6084
16 0 36 100	Georgenzell .....	1,65	314	190	6081
16 0 36 110	Grumbach .....	4,17	212	51	6081
16 0 36 120	Helmers .....	8,63	244	28	6081
16 0 36 140	Heßles .....	5,71	387	68	6081
16 0 36 150	Hohleborn .....	3,74	443	118	6081
16 0 36 160	Mittelschmalkalden .....	6,21	891	143	6081
16 0 36 170	Mittelstille .....	13,88	779	56	6081
16 0 36 180	Möckers .....	6,25	363	58	6081
16 0 36 200	Niederschmalkalden .....	5,01	848	169	6081
16 0 36 210	Oberschönau, Kurort .....	16,11	1 022	63	6085
16 0 36 220	Kleinschmalkalden, Kurort .....	23,33	1 838	79	6086
16 0 36 240	Rosa .....	7,78	557	72	6081
16 0 36 250	Roßdorf .....	17,28	809	47	6081
16 0 36 260	Rotterode .....	6,74	895	133	6081
16 0 36 270	Schmalkalden, Kurort, Stadt .....	32,45	16 483	508	6080
16 0 36 280	Schnellbach .....	11,28	572	51	6081
16 0 36 290	Schwallungen .....	13,97	1 599	114	6081
16 0 36 300	Seligenthal .....	9,61	1 627	169	6087
16 0 36 310	Springstille .....	7,08	697	98	6081
16 0 36 320	Steinbach-Hallenberg, Kurort, Stadt .....	22,63	6 171	273	6088
16 0 36 330	Struth-Helmershof .....	14,36	1 242	86	6081
16 0 36 340	Trusetal .....	23,63	4 175	177	6089
16 0 36 350	Unterschönau .....	5,91	700	118	6081
16 0 36 360	Wahles .....	2,25	357	159	6081
16 0 36 370	Wernshausen .....	12,64	2 398	190	6092
16 0 36 380	Zillbach .....	11,41	521	46	6081
16 0 36	zusammen ...	405,67	62 151	153	X
16 0 37	Schmölln				
	Sitz: Schmölln, Stadt				
16 0 37 010	Altkirchen .....	20,05	1 305	65	7421
16 0 37 030	Dobitschen .....	6,55	654	100	7421
16 0 37 050	Drogen .....	4,26	166	39	7421
16 0 37 060	Göllnitz .....	5,06	371	73	7421
16 0 37 070	Gößnitz, Stadt .....	14,04	4 892	348	7422
16 0 37 090	Großstößnitz .....	6,46	841	130	7421
16 0 37 110	Heukewalde .....	5,89	216	37	7421
16 0 37 120	Heyersdorf .....	3,78	172	46	7421
16 0 37 130	Jonaswalde .....	6,66	352	53	7421
16 0 37 140	Löbichau .....	16,73	1 285	77	7421
16 0 37 150	Lumpzig .....	10,74	689	64	7421
16 0 37 160	Mehna .....	4,69	410	87	7421
16 0 37 180	Nöbdenitz .....	10,01	1 179	118	7421
16 0 37 200	Podelwitz .....	14,57	797	55	7421
16 0 37 210	Ponitz .....	17,04	1 938	114	7421
16 0 37 220	Posterstein .....	5,53	360	65	7421
16 0 37 240	Schmölln, Stadt .....	25,98	12 039	463	7420
16 0 37 260	Taupadel .....	6,95	376	54	7421
16 0 37 270	Thonhausen .....	9,43	663	70	7421
16 0 37 290	Vollmershain .....	5,00	293	59	7421
16 0 37 300	Weißbach .....	9,03	672	74	7421

3 Gemeinden in systematischer Ordnung mit Schlüsselnummer, Fläche, Bevölkerung,  
Bevölkerungsdichte und Postleitzahl am 31.12.1991

Schlüssel- nummer	Land, Reg.-Bezirk, Kreis, Gemeinde	Fläche km 2	Bevölkerung	Ein- wohner je km 2	Post- leitzahl
16 0 37 310	Wildenbörten .....	7,81	402	51	7421
16 0 37 320	Zehma .....	7,71	613	80	7421
16 0 37	zusammen ...	223,97	30 685	137	X
16 0 38	Sömmerda				
	Sitz: Sömmerda, Stadt				
16 0 38 010	Bachra .....	12,02	667	55	5231
16 0 38 020	Beichlingen .....	19,07	671	35	5231
16 0 38 030	Büchel .....	6,52	302	46	5231
16 0 38 040	Buttstädt, Stadt .....	18,31	3 150	172	5232
16 0 38 050	Dermsdorf .....	5,43	154	28	5231
16 0 38 060	Ellersleben .....	6,47	329	51	5231
16 0 38 070	Eßleben-Teutleben .....	7,65	385	50	5231
16 0 38 080	Frömmstedt .....	12,00	590	49	5231
16 0 38 090	Frohdorf .....	8,21	392	48	5231
16 0 38 100	Gangloffsömmern .....	14,57	947	65	5231
16 0 38 110	Griefstedt .....	5,06	323	64	5231
16 0 38 120	Großbrennbach .....	16,25	860	53	5231
16 0 38 130	Großmonra .....	38,92	1 008	26	5231
16 0 38 140	Großneuhäusen .....	11,87	883	74	5231
16 0 38 150	Günstedt .....	12,57	913	73	5231
16 0 38 160	Guthmannshausen .....	10,04	890	89	5231
16 0 38 170	Hardisleben .....	9,42	632	67	5231
16 0 38 180	Henschleben .....	7,00	391	56	5231
16 0 38 190	Herrnschwende .....	8,57	363	42	5231
16 0 38 200	Kindelbrück, Stadt .....	13,29	2 305	173	5233
16 0 38 210	Kleinbrennbach .....	8,13	361	44	5231
16 0 38 220	Kleinneuhäusen .....	8,46	458	54	5231
16 0 38 230	Kölleda, Stadt .....	25,80	6 356	246	5234
16 0 38 240	Leubingen .....	14,50	1 134	78	5231
16 0 38 250	Mannstedt .....	7,36	448	61	5231
16 0 38 260	Olbersleben .....	13,14	821	62	5231
16 0 38 270	Orlshausen .....	10,56	754	71	5231
16 0 38 280	Ostramondra .....	18,37	626	34	5231
16 0 38 290	Ottenhausen .....	10,84	447	41	5231
16 0 38 300	Rastenberga, Stadt .....	12,90	1 772	137	5235
16 0 38 310	Rietzgen .....	6,77	307	45	5231
16 0 38 330	Roldisleben .....	4,00	189	47	5231
16 0 38 340	Rothenberga .....	6,50	291	45	5231
16 0 38 350	Rudersdorf .....	7,75	383	49	5231
16 0 38 360	Schallenburg .....	6,53	302	46	5231
16 0 38 370	Scherndorf .....	5,29	272	51	5231
16 0 38 380	Schillingstedt .....	6,45	296	46	5231
16 0 38 390	Schwerstedt .....	12,62	667	53	5231
16 0 38 400	Sömmerda, Stadt .....	34,20	22 723	664	5230
16 0 38 410	Sprötau .....	8,01	889	111	5231
16 0 38 420	Straußfurt .....	14,85	1 916	129	5236
16 0 38 440	Tunzenhausen .....	6,69	486	73	5236
16 0 38 450	Vogelsberg .....	12,84	780	61	5231
16 0 38 460	Waltersdorf .....	2,19	147	67	5231
16 0 38 470	Weißensee, Stadt .....	28,22	3 271	116	5237
16 0 38 490	Werningshausen .....	12,78	724	57	5231
16 0 38 500	Wundersleben .....	6,86	390	57	5231
16 0 38	zusammen ...	555,85	63 365	114	X
16 0 39	Sondershausen				
	Sitz: Sondershausen, Stadt				
16 0 39 010	Abtsbessingen .....	14,09	600	43	5401
16 0 39 020	Allmenhausen .....	14,05	584	42	5401
16 0 39 030	Badra .....	14,00	621	44	5401
16 0 39 040	Bellstedt .....	4,77	223	47	5401
16 0 39 050	Bendeleben .....	22,42	857	38	5401
16 0 39 060	Berka .....	9,14	864	95	5401
16 0 39 080	Clingen, Stadt .....	10,75	1 213	113	5401
16 0 39 090	Ebeleben, Stadt .....	11,24	2 012	179	5402
16 0 39 100	Feldengel .....	5,03	248	49	5401
16 0 39 110	Freienbessingen .....	8,75	289	33	5401

3 Gemeinden in systematischer Ordnung mit Schlüsselnummer, Fläche, Bevölkerung, Bevölkerungsdichte und Postleitzahl am 31.12.1991

Schlüssel- nummer	Land, Reg.-Bezirk, Kreis, Gemeinde	Fläche km 2	Bevölkerung	Ein- wohner je km 2	Post- leit- zahl-
16 0 39 120	Friedrichsrode .....	7,98	74	9	5401
16 0 39 130	Greußen, Stadt .....	19,15	4 505	235	5403
16 0 39 140	Großberndten .....	13,16	444	34	5401
16 0 39 150	Großbrüchter .....	16,66	450	27	5401
16 0 39 160	Großenehrich, Stadt .....	17,34	989	57	5401
16 0 39 170	Großfurra .....	22,31	1 548	69	5401
16 0 39 190	Gundersleben .....	3,31	189	57	5401
16 0 39 200	Hachelbich .....	23,68	612	26	5401
16 0 39 220	Hohenebra .....	8,21	585	71	5401
16 0 39 230	Holzengel .....	7,38	259	35	5401
16 0 39 240	Holzsußra .....	9,93	362	36	5401
16 0 39 250	Holzthaleben .....	28,31	1 214	43	5401
16 0 39 260	Immenrode .....	13,92	463	33	5401
16 0 39 270	Keula .....	23,65	736	31	5401
16 0 39 280	Kirchengel .....	5,74	338	59	5401
16 0 39 290	Kleinberndten .....	11,43	331	29	5401
16 0 39 300	Kleinbrüchter .....	9,50	273	29	5401
16 0 39 310	Niederbösa .....	4,56	154	34	5401
16 0 39 320	Niederspier .....	8,27	395	48	5401
16 0 39 330	Topfstedt .....	10,79	619	57	5401
16 0 39 340	Oberbösa .....	11,99	450	38	5401
16 0 39 350	Oberspier .....	9,36	581	62	5401
16 0 39 370	Otterstedt .....	7,34	283	39	5401
16 0 39 380	Rockensußra .....	6,58	329	50	5401
16 0 39 390	Rockstedt .....	4,93	263	53	5401
16 0 39 400	Rohnstedt .....	4,79	158	33	5401
16 0 39 410	Schernberg .....	23,09	1 174	51	5401
16 0 39 420	Sondershausen, Stadt .....	73,55	23 029	313	5400
16 0 39 430	Straußberg .....	10,54	82	8	5401
16 0 39 440	Thalebra .....	6,10	344	56	5401
16 0 39 450	Thüringenhausen .....	3,79	106	28	5401
16 0 39 460	Toba .....	10,19	336	33	5401
16 0 39 470	Trebra .....	8,01	358	45	5401
16 0 39 480	Wasserthaleben .....	8,50	570	67	5401
16 0 39 490	Westerengel .....	7,38	370	50	5401
16 0 39 500	Westgreußen .....	8,45	453	54	5401
16 0 39 510	Wiedermuth .....	5,56	215	39	5401
16 0 39 520	Wolferschwenda .....	4,25	156	37	5401
16 0 39 530	Zaunröden .....	4,10	132	32	5401
16 0 39	zusammen ...	598,02	51 440	86	X
16 0 40	Sonneberg				
	Sitz: Sonneberg, Stadt				
16 0 40 010	Almerswind .....	4,98	313	63	6401
16 0 40 020	Bachfeld .....	10,46	496	47	6401
16 0 40 030	Effelder .....	8,61	1 278	148	6401
16 0 40 040	Emstadt .....	7,76	171	22	6401
16 0 40 050	Eschenhal .....	2,13	162	76	6401
16 0 40 060	Föritz .....	8,45	1 195	141	6401
16 0 40 070	Gefell .....	7,76	671	86	6401
16 0 40 080	Grümpen .....	3,55	489	138	6401
16 0 40 090	Haselbach .....	14,21	1 060	75	6401
16 0 40 100	Hasenthal .....	11,61	744	64	6401
16 0 40 110	Heinersdorf .....	9,78	823	84	6401
16 0 40 120	Heubisch .....	6,42	465	72	6401
16 0 40 130	Hüttengrund .....	3,17	481	152	6401
16 0 40 140	Jagdshof .....	6,09	407	67	6401
16 0 40 150	Judenbach .....	19,84	1 185	60	6401
16 0 40 160	Katzberg .....	2,64	87	33	6401
16 0 40 170	Mausendorf .....	2,94	81	28	6401
16 0 40 180	Mengersgereuth-Hämmern .....	18,94	3 300	174	6402
16 0 40 190	Meschenbach .....	4,85	149	31	6404
16 0 40 200	Mupperg .....	9,50	839	88	6401
16 0 40 210	Neuenbau .....	7,48	494	66	6401
16 0 40 220	Neuhaus-Schierschnitz .....	10,48	2 559	244	6403
16 0 40 230	Rabenäußig .....	3,22	317	98	6401
16 0 40 240	Rauenstein .....	8,50	1 376	162	6404
16 0 40 250	Roth .....	2,01	93	46	6401
16 0 40 260	Rotheul .....	5,43	294	54	6401
16 0 40 270	Rückerswind .....	4,13	214	52	6401

3 Gemeinden in systematischer Ordnung mit Schlüsselnummer, Fläche, Bevölkerung, Bevölkerungsdichte und Postleitzahl am 31.12.1991

Schlüssel- nummer	Land, Reg.-Bezirk, Kreis, Gemeinde	Fläche km 2	Bevölkerung	Ein- wohner je km 2	Post- leitz- zahl-
16 0 40 280	Schalkau, Stadt .....	6,50	2 152	331	6405
16 0 40 290	Seltendorf .....	8,86	435	49	6401
16 0 40 300	Sichelreuth .....	7,30	666	91	6401
16 0 40 310	Sonneberg, Stadt .....	39,62	26 366	665	6400
16 0 40 320	Steinach, Stadt .....	26,35	5 675	215	6406
16 0 40 330	Theuern .....	1,61	315	196	6401
16 0 40 340	Truckenthal .....	2,84	314	111	6401
16 0 40 350	Unterlind .....	2,59	392	151	6401
16 0 40 360	Hönbach .....	3,22	440	137	6400
16 0 40 370	Ehnes .....	2,28	122	54	6405
16 0 40	zusammen ...	306,11	56 620	185	X
16 0 41	Stadtroda				
	Sitz: Stadtroda, Stadt				
16 0 41 010	Albersdorf .....	2,85	277	97	6541
16 0 41 020	Bobeck .....	7,11	374	53	6541
16 0 41 030	Bollberg .....	3,39	277	82	6541
16 0 41 040	Bremsnitz .....	6,57	175	27	6541
16 0 41 050	Eineborn .....	7,89	409	52	6541
16 0 41 060	Geisenhain .....	4,60	244	53	6541
16 0 41 070	Gernewitz .....	4,67	228	49	6541
16 0 41 080	Gneus .....	8,26	154	19	6541
16 0 41 090	Gröben .....	3,16	143	45	6541
16 0 41 100	Großbokedra .....	4,60	182	40	6541
16 0 41 110	Hainbücht .....	2,07	132	64	6541
16 0 41 130	Hermisdorf, Stadt .....	7,53	9 877	1 312	6530
16 0 41 140	Karlsdorf .....	4,69	123	26	6541
16 0 41 150	Kleinbokedra .....	2,85	48	17	6541
16 0 41 160	Kleinebersdorf .....	4,01	199	50	6541
16 0 41 170	Bad Klosterlausnitz .....	16,59	3 012	182	6532
16 0 41 180	Laasdorf .....	4,04	449	111	6541
16 0 41 190	Lippersdorf-Erdmannsdorf .....	9,97	487	49	6541
16 0 41 210	Meusebach .....	6,20	91	15	6541
16 0 41 220	Möckern .....	5,35	142	27	6541
16 0 41 230	Mörsdorf .....	6,94	406	59	6541
16 0 41 240	Oberbodnitz .....	6,52	261	40	6541
16 0 41 250	Ottendorf .....	4,40	532	121	6541
16 0 41 260	Quirla .....	4,13	423	102	6541
16 0 41 270	Rabis .....	6,50	173	27	6541
16 0 41 280	Rattelsdorf .....	3,65	86	24	6541
16 0 41 290	Rausdorf .....	3,16	129	41	6541
16 0 41 300	Reichenbach .....	4,81	952	198	6531
16 0 41 310	Renthendorf .....	11,62	486	42	6541
16 0 41 320	Ruttersdorf-Lotschen .....	8,49	230	27	6541
16 0 41 330	St. Gangloff .....	9,46	1 349	143	6531
16 0 41 340	Scheiditz .....	1,68	69	41	6541
16 0 41 350	Schleifreisen .....	7,02	456	65	6531
16 0 41 360	Schlöben .....	6,24	307	49	6541
16 0 41 370	Schöngleina .....	6,77	528	78	6541
16 0 41 390	Stadtroda, Stadt .....	10,07	6 222	618	6540
16 0 41 400	Tautendorf .....	5,29	203	38	6541
16 0 41 410	Tissa .....	4,11	134	33	6541
16 0 41 420	Trockenborn-Wolfersdorf .....	18,93	557	29	6541
16 0 41 430	Tröbnitz .....	2,18	450	206	6541
16 0 41 440	Unterbodnitz .....	5,55	197	35	6541
16 0 41 450	Waldeck .....	7,97	270	34	6541
16 0 41 460	Waltersdorf .....	4,61	138	30	6541
16 0 41 470	Weißbach .....	5,31	154	29	6541
16 0 41	zusammen ...	271,81	31 735	117	X
16 0 42	Suhl				
	Sitz: Suhl, Stadt				
16 0 42 010	Ahlstädt .....	2,32	129	56	6051
16 0 42 020	Albrechts .....	9,67	941	97	6052
16 0 42 040	Benshausen .....	18,36	2 401	131	6053
16 0 42 050	Bischofrod .....	5,42	202	37	6051
16 0 42 070	Christes .....	15,46	715	46	6051



3 Gemeinden in systematischer Ordnung mit Schlüsselnummer, Fläche, Bevölkerung,  
Bevölkerungsdichte und Postleitzahl am 31.12.1991

Schlüssel- nummer	Land, Reg.-Bezirk, Kreis, Gemeinde	Fläche km 2	Bevölkerung	Ein- wohner je km 2	Post- leitz- zahl-
16 0 42 080	Dietzhausen .....	10,67	837	78	6051
16 0 42 090	Dillstädt .....	13,96	911	65	6051
16 0 42 100	Ebertshausen .....	6,51	341	52	6051
16 0 42 110	Eichenberg .....	4,51	223	49	6051
16 0 42 140	Gehlbberg .....	20,44	863	42	6054
16 0 42 160	Gethles .....	3,81	350	92	6051
16 0 42 180	Grub .....	4,49	249	55	6051
16 0 42 190	Hinternah .....	7,81	1 573	201	6051
16 0 42 210	Kühndorf .....	25,81	1 232	48	6051
16 0 42 230	Marisfeld .....	11,51	524	46	6051
16 0 42 240	Oberhof, Stadt .....	23,49	2 288	97	6055
16 0 42 250	Oberstadt .....	13,41	485	36	6051
16 0 42 260	Rappelsdorf .....	5,86	385	66	6051
16 0 42 270	Ratscher .....	5,95	249	42	6051
16 0 42 280	Rohr .....	13,96	1 034	74	6051
16 0 42 290	St.Kilian .....	54,80	2 934	54	6051
16 0 42 300	Schleusingen, Stadt .....	21,21	5 152	243	6056
16 0 42 310	Schleusingerneundorf .....	19,02	751	39	6051
16 0 42 320	Schmeheim .....	4,74	361	76	6051
16 0 42 330	Schwarza .....	13,48	1 442	107	6057
16 0 42 340	Viernau .....	15,85	2 290	144	6058
16 0 42 350	Wichtshausen .....	6,07	594	98	6051
16 0 42 360	Zella-Mehlis, Stadt .....	28,10	13 581	483	6060
16 0 42	zusammen ...	386,69	43 037	111	X
16 0 43	Weimar				
	Sitz: Weimar, Stadt				
16 0 43 010	Alt- u. Neudörfenfeld .....	4,54	94	21	5301
16 0 43 020	Ballstedt .....	3,34	224	67	5301
16 0 43 030	Barchfeld a.d. Ilm .....	8,45	220	26	5301
16 0 43 040	Bechstädtstraß .....	5,73	190	33	5301
16 0 43 050	Bergern .....	3,89	276	71	5301
16 0 43 060	Bad Berka, Stadt .....	21,35	5 440	255	5302
16 0 43 070	Berlstedt .....	13,39	1 679	125	5301
16 0 43 080	Blankenhain, Stadt .....	15,09	4 050	268	5304
16 0 43 090	Buchfart .....	7,20	201	28	5301
16 0 43 100	Buttelstedt, Stadt .....	8,90	1 079	121	5301
16 0 43 110	Daasdorf a. Berge .....	2,84	185	65	5301
16 0 43 120	Daasdorf b. Buttelstedt .....	3,26	228	70	5301
16 0 43 140	Döbritschen .....	8,33	234	28	5301
16 0 43 150	Ettersburg .....	2,92	451	154	5301
16 0 43 160	Frankendorf .....	2,68	144	54	5301
16 0 43 170	Gaberndorf .....	6,13	567	92	5301
16 0 43 180	Gelmeroda .....	2,25	384	171	5301
16 0 43 190	Göttern .....	7,25	221	30	5301
16 0 43 200	Großobringen .....	7,62	629	83	5301
16 0 43 210	Großschwabhausen .....	8,26	686	83	5301
16 0 43 220	Gutendorf .....	3,68	160	43	5301
16 0 43 240	Hammerstedt .....	3,94	191	48	5301
16 0 43 250	Heichelheim .....	3,63	296	82	5301
16 0 43 260	Hetschburg .....	2,71	227	84	5301
16 0 43 270	Hochdorf .....	8,21	268	33	5301
16 0 43 280	Hohenfelden .....	8,43	353	42	5301
16 0 43 290	Hohlstadt .....	4,13	211	51	5301
16 0 43 300	Hopfgarten .....	9,09	789	87	5301
16 0 43 310	Hottelstedt .....	5,55	241	43	5301
16 0 43 320	Isseroda .....	3,90	303	78	5301
16 0 43 330	Keßlar .....	13,08	232	18	5301
16 0 43 340	Kiliansroda .....	3,99	180	45	5301
16 0 43 350	Kleinobringen .....	3,01	250	83	5301
16 0 43 360	Kleinschwabhausen .....	3,85	235	61	5301
16 0 43 370	Krakendorf .....	5,52	182	33	5301
16 0 43 380	Kranichfeld, Stadt .....	14,62	3 233	221	5305
16 0 43 390	Krautheim .....	10,23	474	46	5301
16 0 43 400	Kromsdorf .....	10,72	1 011	94	5301
16 0 43 410	Legefeld .....	5,53	792	143	5301
16 0 43 420	Lehnstedt .....	6,45	353	55	5301
16 0 43 430	Lengefeld .....	6,84	229	33	5301
16 0 43 440	Leutenthal .....	5,50	280	51	5301
16 0 43 450	Lohma .....	7,45	207	28	5301

3 Gemeinden in systematischer Ordnung mit Schlüsselnummer, Fläche, Bevölkerung,  
Bevölkerungsdichte und Postleitzahl am 31.12.1991

Schlüssel- nummer	Land, Reg.-Bezirk, Kreis, Gemeinde	Fläche km 2	Bevölkerung	Ein- wohner je km 2	Post- leitz- zahl-
16 0 43 460	Loßnitz .....	7,05	252	36	5301
16 0 43 480	Magdala, Stadt .....	8,63	1 027	119	5301
16 0 43 490	Maina .....	1,43	78	55	5301
16 0 43 500	Mechelroda .....	4,36	262	60	5301
16 0 43 510	Meckfeld b. Bad Berka .....	2,49	83	33	5301
16 0 43 530	Mellingen .....	14,40	1 295	90	5301
16 0 43 540	Nauendorf .....	2,38	193	81	5301
16 0 43 550	Nermsdorf .....	4,65	144	31	5301
16 0 43 560	Neumark, Stadt .....	8,64	568	66	5301
16 0 43 570	Niedergrunstedt .....	3,89	316	81	5301
16 0 43 580	Niedersynderstedt .....	3,59	162	45	5301
16 0 43 590	Niederzimmern .....	13,23	835	63	5301
16 0 43 600	Nohra .....	5,74	365	64	5301
16 0 43 610	Obergrunstedt .....	3,78	192	51	5301
16 0 43 620	Oettern .....	3,61	131	36	5301
16 0 43 640	Ottstedt a. Berge .....	5,10	204	40	5301
16 0 43 650	Ottstedt b. Magdala .....	3,21	128	40	5301
16 0 43 660	Possendorf .....	4,65	183	39	5301
16 0 43 670	Ramsla .....	4,05	312	77	5301
16 0 43 690	Rittersdorf .....	8,76	234	27	5301
16 0 43 700	Rohrbach .....	3,47	243	70	5301
16 0 43 710	Rottdorf .....	5,39	225	42	5301
16 0 43 720	Saalborn .....	6,32	220	35	5301
16 0 43 730	Sachsenhausen .....	4,85	295	61	5301
16 0 43 760	Schwarza .....	6,43	199	31	5301
16 0 43 770	Schwerstedt .....	6,80	363	53	5301
16 0 43 800	Süßenborn .....	2,71	250	92	5301
16 0 43 810	Tannroda, Stadt .....	17,08	1 306	76	5301
16 0 43 820	Taubach .....	5,27	672	128	5301
16 0 43 840	Thangelstedt .....	6,16	317	51	5301
16 0 43 850	Tiefengruben .....	6,78	195	29	5301
16 0 43 860	Tonndorf .....	10,12	668	66	5301
16 0 43 870	Tröbsdorf .....	2,54	735	289	5301
16 0 43 880	Troistedt .....	9,28	201	22	5301
16 0 43 890	Tromlitz .....	2,58	159	62	5301
16 0 43 900	Ulla .....	3,27	180	55	5301
16 0 43 910	Umpferstedt .....	7,39	609	82	5301
16 0 43 920	Utzberg .....	6,79	318	47	5301
16 0 43 930	Vippachedelhausen .....	10,31	668	65	5301
16 0 43 940	Vollersroda .....	2,58	206	80	5301
16 0 43 950	Weiden .....	2,01	84	42	5301
16 0 43 960	Wiegendorf .....	4,04	254	63	5321
16 0 43 970	Wohlsborn .....	4,03	216	54	5301
16 0 43	zusammen ...	543,32	43 426	80	X
16 0 44	Worbis				
	Sitz: Worbis, Stadt				
16 0 44 010	Berlingerode .....	11,66	1 306	112	5601
16 0 44 020	Bernterode .....	10,22	1 611	158	5602
16 0 44 030	Beuren .....	17,04	1 307	77	5601
16 0 44 040	Birkungen .....	10,41	1 332	128	5601
16 0 44 050	Bischofferode .....	12,21	2 690	220	5601
16 0 44 060	Bockelnhagen .....	18,64	471	25	5601
16 0 44 070	Böseckendorf .....	6,69	247	37	5601
16 0 44 080	Brehme .....	5,28	1 170	222	5601
16 0 44 090	Breitenbach .....	8,69	907	104	5601
16 0 44 100	Breitenholz .....	2,60	478	184	5601
16 0 44 110	Breitenworbis .....	13,86	2 328	168	5601
16 0 44 120	Büttstedt .....	7,53	1 060	141	5601
16 0 44 130	Buhla .....	8,80	660	75	5601
16 0 44 140	Deuna .....	10,10	1 114	110	5601
16 0 44 150	Dingelstädt, Stadt .....	20,40	5 142	252	5603
16 0 44 160	Ecklingerode .....	8,10	812	100	5601
16 0 44 170	Effelder .....	10,92	1 482	136	5601
16 0 44 180	Ferna .....	4,44	488	110	5601
16 0 44 190	Gernrode .....	7,34	1 569	214	5601
16 0 44 200	Gerterode .....	6,32	463	73	5601
16 0 44 210	Großbartloff .....	13,71	1 054	77	5601
16 0 44 220	Großbodungen .....	15,53	1 617	104	5604
16 0 44 240	Hausen .....	4,28	419	98	5601

3 Gemeinden in systematischer Ordnung mit Schlüsselnummer, Fläche, Bevölkerung, Bevölkerungsdichte und Postleitzahl am 31.12.1991

Schlüssel- nummer	Land, Reg.-Bezirk, Kreis, Gemeinde	Fläche km 2	Bevölkerung	Ein- wohner je km 2	Post- leitzahl-	
16 0 44 250	Haynrode .....	15,03	831	55	5601	
16 0 44 260	Helmsdorf .....	5,23	573	110	5601	
16 0 44 270	Holungen .....	6,79	987	145	5601	
16 0 44 280	Hundeshagen .....	13,38	1 242	93	5601	
16 0 44 290	Jützenbach .....	8,68	597	69	5601	
16 0 44 300	Kallmerode .....	5,52	545	99	5601	
16 0 44 320	Kefferhausen .....	10,39	804	77	5601	
16 0 44 330	Kirchhohmfeld .....	17,98	583	32	5601	
16 0 44 340	Kirchworbis .....	5,43	1 494	275	5601	
16 0 44 350	Kleinbartloff .....	12,66	447	35	5601	
16 0 44 360	Kreuzebra .....	13,00	769	59	5601	
16 0 44 370	Küllstedt .....	13,11	1 593	122	5605	
16 0 44 380	Leinefelde, Stadt .....	5,57	15 962	2 866	5600	
16 0 44 390	Neuendorf .....	6,55	561	86	5601	
16 0 44 400	Neustadt .....	3,59	726	202	5601	
16 0 44 410	Niederorschel .....	12,68	2 810	222	5606	
16 0 44 420	Rüdigershagen .....	6,86	629	92	5601	
16 0 44 430	Silberhausen .....	10,30	760	74	5601	
16 0 44 440	Silkerode .....	10,96	430	39	5601	
16 0 44 450	Steinrode .....	10,31	583	57	5601	
16 0 44 460	Stöckey .....	7,77	475	61	5601	
16 0 44 470	Tastungen .....	3,60	268	74	5601	
16 0 44 480	Teilstungen .....	12,70	1 509	119	5601	
16 0 44 490	Vollenborn .....	2,41	316	131	5601	
16 0 44 500	Wachstedt .....	17,47	626	36	5601	
16 0 44 520	Wehnde .....	9,71	375	39	5601	
16 0 44 530	Weißborn-Lüderode .....	26,20	1 538	59	5601	
16 0 44 540	Wingerode .....	9,77	1 224	125	5601	
16 0 44 550	Wintzingerode .....	15,31	569	37	5601	
16 0 44 560	Worbis, Stadt .....	18,96	4 583	242	5620	
16 0 44 570	Zwinge .....	5,17	446	86	5601	
16 0 44	zusammen ...	557,86	74 582	134	X	
16 0 45	Zeulenroda					
	Sitz: Zeulenroda, Stadt					
16 0 45 010	Arnsgrün .....	8,79	383	44	6571	
16 0 45 020	Auma, Stadt .....	20,13	3 258	162	6572	
16 0 45 030	Bernsgrün .....	11,51	530	46	6571	
16 0 45 040	Braunsdorf .....	6,18	264	43	6571	
16 0 45 050	Dobla .....	4,11	130	32	6571	
16 0 45 060	Dörfendorf .....	4,52	221	49	6571	
16 0 45 070	Ebersgrün .....	7,91	448	57	6571	
16 0 45 080	Förthen .....	3,01	87	29	6571	
16 0 45 090	Göhren-Döhlen .....	4,58	113	25	6571	
16 0 45 100	Göttendorf-Neuärgerniß .....	6,17	342	55	6571	
16 0 45 110	Hain .....	2,72	60	22	6571	
16 0 45 130	Hohenleuben, Stadt .....	9,52	1 932	203	6573	
16 0 45 140	Kleinwolschendorf .....	3,92	135	34	6571	
16 0 45 160	Läwitz .....	2,63	139	53	6571	
16 0 45 170	Langenwetzendorf .....	12,26	1 926	157	6574	
16 0 45 180	Langenwolschendorf .....	6,79	956	141	6571	
16 0 45 190	Leitlitz .....	10,12	194	19	6571	
16 0 45 210	Mehla .....	3,95	316	80	6571	
16 0 45 220	Merkendorf .....	9,53	336	35	6571	
16 0 45 230	Muntscha .....	6,91	326	47	6571	
16 0 45 240	Niederböhmersdorf .....	3,00	367	122	6571	
16 0 45 250	Pahren .....	6,32	470	74	6571	
16 0 45 260	Pausa/ Vogtl., Stadt .....	8,82	3 214	364	6575	
16 0 45 270	Pöllwitz .....	23,60	802	34	6571	
16 0 45 280	Ranspach .....	4,02	332	83	6571	
16 0 45 300	Silberfeld .....	2,13	121	57	6571	
16 0 45 310	Staitz .....	6,74	291	43	6571	
16 0 45 340	Triebes, Stadt .....	10,76	3 922	364	6576	
16 0 45 350	Unterreichenau .....	11,47	244	21	6571	
16 0 45 370	Weckersdorf .....	4,94	241	49	6571	
16 0 45 380	Weißendorf .....	3,60	392	109	6571	
16 0 45 390	Wenigenauma .....	3,94	197	50	6571	
16 0 45 400	Wiebelsdorf .....	7,26	288	40	6571	
16 0 45 420	Zadelsdorf .....	5,77	177	31	6571	
16 0 45 430	Zeulenroda, Stadt .....	14,89	13 646	916	6570	
16 0 45	zusammen ...	262,52	36 800	140	X	
16	Land insgesamt ...	16 251,36	2 572 069	158	X	
	Bundesgebiet	Insgesamt ...	356 732,50	80 274 564	225	X



4 Gemeinden in alphabetischer Ordnung mit Schlüsselnummer,  
Bevölkerung und Postleitzahl am 31.12.1991

A

Schlüssel- nummer	Gemeinde	Kreis/Landkreis	Bevöl- kerung	Post- leit- zahl
07 2 35 001	Aach .....	Trier-Saarburg .....	1 179	5501
08 3 35 001	Aach, Stadt .....	Konstanz .....	1 629	7701
05 3 13 000	Aachen, Stadt .....	Kreisfreie Stadt .....	244 442	5100
08 1 36 088	Aalen, Stadt .....	Ostalbkreis .....	65 670	7080
06 4 39 001	Aarbergen .....	Rheingau-Taunus-Kreis .....	6 421	6209
01 0 61 001	Aasbüttel .....	Steinburg .....	102	2216
15 3 43 010	Abbenrode .....	Wernigerode .....	838	3701
15 2 22 010	Abberode .....	Hettstedt .....	446	4721
09 5 76 111	Abenberg, Stadt .....	Roth .....	4 739	8549
09 2 73 111	Abensberg, Stadt .....	Kelheim .....	10 585	8423
07 1 34 001	Abentheuer .....	Birkenfeld .....	493	6589
14 0 43 010	Ablaß .....	Oschatz .....	1 001	7261
09 5 77 111	Absberg, Markt .....	Weißenburg-Gunzenhausen .....	1 215	8821
08 1 25 001	Abstatt .....	Heilbronn .....	3 557	7101
15 2 28 010	Abtlöbnitz .....	Naumburg .....	205	4801
16 0 39 010	Abtsbessingen .....	Sondershausen .....	600	5401
08 1 36 002	Abtsgmünd .....	Ostalbkreis .....	6 733	7083
06 4 31 001	Abtsteinach .....	Bergstraße .....	2 440	6941
09 6 75 111	Abtswind, Markt .....	Kitzingen .....	727	8711
07 1 33 001	Abtweiler .....	Bad Kreuznach .....	267	6551
08 4 36 001	Achberg .....	Ravensburg .....	1 118	8991
08 3 17 001	Achern, Stadt .....	Ortenaukreis .....	21 779	7590
03 1 58 001	Achim .....	Wolfenbüttel .....	844	3344
03 3 61 001	Achim, Stadt .....	Verden .....	29 345	2807
09 2 76 111	Achslach .....	Regen .....	1 241	8371
08 4 26 001	Achstetten .....	Biberach .....	3 255	7959
07 1 37 001	Acht .....	Mayen-Koblenz .....	82	5441
07 1 34 002	Achtelsbach .....	Birkenfeld .....	472	6589
01 0 58 001	Achterwehr .....	Rendsburg-Eckernförde .....	808	2301
01 0 54 001	Achtrup .....	Nordfriesland .....	1 352	2262
15 3 20 010	Ackendorf .....	Haldensleben .....	474	3241
13 0 39 010	Adamshoffnung .....	Waren .....	165	2063
08 1 17 001	Adelberg .....	Göppingen .....	1 957	7327
03 1 52 001	Adelebsen, Flecken .....	Göttingen .....	6 965	3404
03 3 51 001	Adelheidsdorf .....	Celle .....	2 088	3101
08 1 36 003	Adelmannsfelden .....	Ostalbkreis .....	1 592	7099
09 1 76 111	Adelschlag .....	Eichstätt .....	2 460	8079
09 5 72 111	Adelsdorf .....	Erlangen-Höchstädt .....	6 390	8555
14 0 31 110	Adelsdorf .....	Großenhain .....	191	8281

## A

4 Gemeinden in alphabetischer Ordnung mit Schlüsselnummer,  
Bevölkerung und Postleitzahl am 31.12.1991

Schlüssel- nummer	Gemeinde	Kreis/Landkreis	Bevöl- kerung	Post- leitz- zahl
08 2 25 001	Adelsheim, Stadt .....	Neckar-Odenwald-Kreis .....	5 237	6962
09 1 79 111	Adelshofen .....	Fürstenfeldbruck .....	1 184	8081
09 5 71 111	Adelshofen .....	Ansbach .....	1 012	8801
09 7 72 111	Adelsried .....	Augsburg .....	2 094	8901
09 7 71 111	Adelzhausen .....	Aichach-Friedberg .....	1 173	8891
07 1 31 001	Adenau, Stadt .....	Ahrweiler .....	2 862	5488
07 3 36 001	Adenbach .....	Kusel .....	186	6758
03 1 51 001	Adenbüttel .....	Gifhorn .....	1 314	3171
03 3 55 001	Adendorf .....	Lüneburg .....	8 895	2126
03 2 54 001	Adenstedt .....	Hildesheim .....	1 133	3226
15 1 12 010	Aderstedt .....	Bernburg .....	584	4351
15 3 19 010	Aderstedt .....	Halberstadt .....	578	3601
09 2 74 111	Adlkofen .....	Landshut .....	3 268	8311
13 0 13 010	Admannshagen-Bargeshagen .....	Bad Doberan .....	791	2561
14 0 42 010	Adorf, Stadt .....	Oelsnitz .....	6 491	9930
14 0 18 010	Adorf/ Erzgeb. ....	Chemnitz .....	1 375	9122
01 0 61 002	Aebtlissinwisch .....	Steinburg .....	73	2211
03 2 52 001	Aerzen, Flecken .....	Hamel-Pyrmont .....	11 223	3258
14 0 12 010	Affalter .....	Aue .....	1 442	9401
08 1 18 001	Affalterbach .....	Ludwigsburg .....	4 513	7151
09 7 71 112	Affing .....	Aichach-Friedberg .....	4 436	8901
03 2 51 001	Affinghausen .....	Diepholz .....	872	2831
07 2 32 001	Affler .....	Bitburg-Prüm .....	43	5529
16 0 19 010	Aga .....	Gera .....	1 371	6501
03 3 59 001	Agathenburg .....	Stade .....	938	2160
01 0 61 003	Agethorst .....	Steinburg .....	149	2216
08 2 25 002	Aglasterhausen .....	Neckar-Odenwald-Kreis .....	4 139	6955
09 2 74 112	Aham .....	Landshut .....	1 920	8311
05 5 54 004	Ahaus, Stadt .....	Borken .....	32 103	4422
03 3 57 001	Ahausen .....	Rotenburg (Wümme) .....	1 432	2724
13 0 38 010	Ahlbeck .....	Ueckermünde .....	766	2111
13 0 41 010	Ahlbeck, Seebad .....	Wolgast .....	4 687	2252
03 3 58 001	Ahlden (Aller), Flecken .....	Soltau-Fallingb. ....	1 315	3031
01 0 58 002	Ahlfeld .....	Rendsburg-Eckernf. ....	156	2372
05 5 70 004	Ahlen, Stadt .....	Warendorf .....	54 514	4730
16 0 17 010	Ahlendorf .....	Eisenberg .....	75	6521
03 3 59 002	Ahlerstedt .....	Stade .....	4 455	2161
12 0 27 010	Ahlsdorf .....	Herzberg .....	357	7901
15 2 15 010	Ahlsdorf .....	Eisleben .....	2 069	4251

4 Gemeinden in alphabetischer Ordnung mit Schlüsselnummer,  
Bevölkerung und Postleitzahl am 31.12.1991

A

Schlüssel- nummer	Gemeinde	Kreis/Landkreis	Bevöl- kerung	Post- leitz- zahl
16 0 42 010	Ahlstädt .....	Suhl .....	129	6051
15 3 25 010	Ahlum .....	Klötze .....	545	3581
06 6 33 001	Ahnatal .....	Kassel .....	7 715	3501
01 0 59 102	Ahneby .....	Schleswig-Flensburg .....	207	2396
03 3 51 002	Ahnsbeck .....	Celle .....	1 162	3101
03 2 57 001	Ahnsen .....	Schaumburg .....	1 090	3061
09 2 78 112	Aholting .....	Straubing-Bogen .....	1 210	8441
09 2 71 111	Aholming .....	Deggendorf .....	1 922	8351
08 1 28 138	Ahorn .....	Main-Tauber-Kreis .....	2 275	6965
09 4 73 112	Ahorn .....	Coburg .....	4 492	8637
09 4 72 111	Ahorntal .....	Bayreuth .....	2 140	8581
07 1 31 002	Ahrbrück .....	Ahrweiler .....	1 127	5481
01 0 55 001	Ahrensböck .....	Ostholstein .....	7 265	2405
01 0 62 001	Ahrensburg, Stadt .....	Stormarn .....	27 572	2070
12 0 48 010	Ahrensdorf .....	Zossen .....	376	1721
12 0 14 010	Ahrensdorf .....	Beeskow .....	265	1231
12 0 16 010	Ahrensfelde .....	Bernau .....	1 483	1291
13 0 29 010	Ahrenshagen .....	Ribnitz-Damgarten .....	1 101	2591
01 0 54 002	Ahrenshöft .....	Nordfriesland .....	417	2251
13 0 29 020	Ahrenshoop, Ostseebad .....	Ribnitz-Damgarten .....	867	2593
01 0 54 003	Ahrenviöl .....	Nordfriesland .....	467	2251
01 0 54 004	Ahrenviölfeld .....	Nordfriesland .....	229	2251
09 2 75 111	Aicha vorm Wald .....	Passau .....	2 185	8359
09 7 71 113	Aichach, Stadt .....	Aichach-Friedberg .....	17 919	8890
08 1 17 002	Aichelberg .....	Göppingen .....	920	7321
09 7 74 166	Aichen .....	Günzburg .....	1 128	8909
08 3 25 001	Aichhalden .....	Rottweil .....	3 941	7234
08 4 36 003	Aichstetten .....	Ravensburg .....	2 277	7974
08 1 16 081	Aichtal, Stadt .....	Esslingen .....	8 961	7447
08 1 16 076	Aichwald .....	Esslingen .....	8 202	7307
09 2 75 112	Aidenbach, Markt .....	Passau .....	2 421	8359
09 6 74 111	Aidhausen .....	Haßberge .....	1 948	8729
08 1 15 001	Aidlingen .....	Böblingen .....	8 490	7042
09 2 73 113	Aiglsbach .....	Kelheim .....	1 408	8301
07 1 43 200	Ailertchen .....	Westerwaldkreis .....	590	5439
09 7 71 114	Aindling, Markt .....	Aichach-Friedberg .....	3 718	8901
09 1 72 111	Ainring .....	Berchtesgadener Land .....	9 283	8229
09 7 73 111	Aislingen, Markt .....	Dillingen a.d. Donau .....	1 348	8871
09 2 78 113	Aiterhofen .....	Straubing-Bogen .....	2 896	8441

Schlüssel- nummer	Gemeinde	Kreis/Landkreis	Bevöl- kerung	Post- leitz- zahl
08 3 36 004	Altarn .....	Lörrach .....	538	7869
08 4 36 004	Altrach .....	Ravensburg .....	2 543	7971
09 7 77 111	Altrang .....	Ostallgäu .....	1 803	8955
14 0 48 010	Altzendorf .....	Rochlitz .....	355	9292
15 1 26 010	Aken/ Elbe, Stadt .....	Köthen .....	10 024	4372
16 0 18 010	Alach .....	Erfurt .....	830	5101
08 3 37 002	Albbruck .....	Waldshut .....	6 944	7892
14 0 12 020	Albernau .....	Aue .....	1 228	9401
16 0 41 010	Albersdorf .....	Stadtroda .....	277	6541
01 0 51 001	Albersdorf .....	Dithmarschen .....	3 329	2243
08 1 17 003	Albershausen .....	Göppingen .....	3 999	7337
15 2 33 010	Albersroda .....	Querfurt .....	566	4241
15 2 33 020	Alberstedt .....	Querfurt .....	613	4241
07 3 37 001	Albersweiler .....	Südliche Weinstraße .....	2 037	6743
09 6 75 112	Albertshofen .....	Kitzingen .....	1 965	8711
07 3 36 002	Albessen .....	Kusel .....	154	6799
07 3 31 001	Albig .....	Alzey-Worms .....	1 370	6509
07 3 33 001	Albisheim (Pfrimm) .....	Donnersbergkreis .....	1 413	6719
16 0 42 020	Albrechts .....	Suhl .....	941	6052
14 0 30 010	Albrechtshain .....	Grimma .....	394	7241
01 0 53 001	Albsfelde .....	Herzogtum Lauenburg .....	58	2418
08 4 17 079	Albstadt, Stadt .....	Zollernalbkreis .....	49 646	7470
05 3 58 004	Aldenhoven .....	Düren .....	12 616	5173
09 2 75 114	Aldersbach .....	Passau .....	3 801	8359
08 3 27 002	Aldingen .....	Tuttlingen .....	6 220	7209
09 7 79 111	Alerheim .....	Donau-Ries .....	1 591	8863
09 5 77 113	Alesheim .....	Weißenburg-Gunzenhausen .....	969	8831
09 7 74 111	Aletshausen .....	Günzburg .....	1 092	8909
07 1 35 001	Alf .....	Cochem-Zell .....	1 084	5584
08 1 19 001	Alfdorf .....	Rems-Murr-Kreis .....	6 347	7077
09 5 74 111	Alfeld .....	Nürnberger Land .....	1 105	8561
03 2 54 002	Alfeld (Leine), Stadt .....	Hildesheim .....	22 542	3220
03 4 59 001	Alfhausen .....	Osnabrück .....	2 655	4552
07 1 35 002	Alflen .....	Cochem-Zell .....	771	5598
03 3 57 002	Alfstedt .....	Rotenburg (Wümme) .....	799	2740
05 3 82 004	Alfter .....	Rhein-Sieg-Kreis .....	17 950	5305
15 3 16 010	Algenstedt .....	Gardelegen .....	229	3571
03 2 54 003	Algermissen .....	Hildesheim .....	6 769	3201
06 6 32 001	Alheim .....	Hersfeld-Rotenburg .....	4 890	6445



4 Gemeinden in alphabetischer Ordnung mit Schlüsselnummer,  
Bevölkerung und Postleitzahl am 31.12.1991

A

Schlüssel- nummer	Gemeinde	Kreis/Landkreis	Bevöl- kerung	Post- leitz- zahl
15 3 30 010	Altkendorf .....	Oschersleben .....	299	3231
07 1 37 201	Alken .....	Mayen-Koblenz .....	651	5401
16 0 13 010	Alkersleben .....	Arnstadt .....	344	5211
01 0 54 005	Alkersum .....	Nordfriesland .....	377	2270
07 1 34 003	Allenbach .....	Birkenfeld .....	751	6581
07 1 41 001	Allendorf .....	Rhein-Lahn-Kreis .....	576	5429
16 0 33 010	Allendorf .....	Rudolstadt .....	407	6821
06 6 35 001	Allendorf (Eder) .....	Waldeck-Frankenberg .....	4 557	3559
06 5 31 001	Allendorf (Lumda), Stadt .....	Gießen .....	3 820	6301
07 1 33 002	Allenfeld .....	Bad Kreuznach .....	172	6551
08 3 35 002	Allensbach .....	Konstanz .....	6 539	7753
15 3 20 020	Alleringersleben .....	Haldensleben .....	495	3241
09 5 76 113	Allersberg, Markt .....	Roth .....	7 469	8501
09 1 78 113	Allershausen .....	Freising .....	4 212	8051
13 0 29 030	Allerstorf .....	Ribnitz-Damgarten .....	506	2591
08 4 26 005	Allieshausen .....	Biberach .....	462	7952
09 1 79 113	Alling .....	Fürstenfeldbruck .....	2 962	8031
09 7 72 114	Allmannshofen .....	Augsburg .....	760	8851
08 4 26 006	Allmannsweiler .....	Biberach .....	280	7968
08 4 25 002	Allmendingen .....	Alb-Donau-Kreis .....	4 429	7936
16 0 39 020	Allmenhausen .....	Sondershausen .....	584	5401
08 1 19 003	Allmersbach im Tal .....	Rems-Murr-Kreis .....	4 279	7151
12 0 43 010	Allmosen .....	Senftenberg .....	104	7801
15 3 32 010	Allrode .....	Quedlinburg .....	630	4301
15 2 37 010	Allstedt, Stadt .....	Sangerhausen .....	3 761	4702
01 0 54 006	Almdorf .....	Nordfriesland .....	433	2257
07 1 32 001	Almersbach .....	Altenkirchen (Westerwald) .....	453	5230
16 0 40 010	Almerswind .....	Sonneberg .....	313	6401
03 2 54 004	Almstedt .....	Hildesheim .....	1 112	3226
05 1 70 004	Alpen .....	Wesel .....	11 165	4234
07 1 43 202	Alpenrod .....	Westerwaldkreis .....	1 340	5239
16 0 18 020	Alperstedt .....	Erfurt .....	555	5101
08 2 37 002	Alpirsbach, Stadt .....	Freudenstadt .....	6 863	7297
07 1 43 001	Alsbach .....	Westerwaldkreis .....	576	5411
06 4 32 001	Alsbach-Hähnlein .....	Darmstadt-Dieburg .....	8 352	6146
07 1 32 002	Alsdorf .....	Altenkirchen (Westerwald) .....	1 798	5240
07 2 32 002	Alsdorf .....	Bitburg-Prüm .....	375	5521
05 3 54 004	Alsdorf, Stadt .....	Aachen .....	46 894	5110
07 3 33 003	Alsenz .....	Donnersbergkreis .....	1 832	6762

A

4 Gemeinden in alphabetischer Ordnung mit Schlüsselnummer,  
Bevölkerung und Postleitzahl am 31.12.1991

Schlüssel- nummer	Gemeinde	Kreis/Landkreis	Bevöl- kerung	Post- leitz- zahl
06 5 35 001	Alsfeld, Stadt .....	Vogelsbergkreis .....	17 592	6320
07 3 31 002	Alsheim .....	Alzey-Worms .....	2 430	6526
15 1 12 020	Alsleben/ Saale, Stadt .....	Bernburg .....	2 816	4342
01 0 59 001	Alt Bennebek .....	Schleswig-Flensburg .....	308	2382
12 0 15 010	Alt Bork .....	Beizig .....	155	1821
13 0 13 020	Alt Bukow .....	Bad Doberan .....	595	2567
01 0 58 003	Alt Duvenstedt .....	Rendsburg-Eckernförde .....	1 442	2371
12 0 24 010	Alt Golm .....	Fürstenwalde .....	247	1241
13 0 20 010	Alt Kätwin .....	Güstrow .....	389	2601
12 0 40 010	Alt Krüssow .....	Pritzwalk .....	124	1921
12 0 24 020	Alt Madlitz .....	Fürstenwalde .....	362	1241
12 0 42 030	Alt Mahlsch .....	Seelow .....	170	1211
13 0 33 010	Alt Meteln .....	Schwerin .....	708	2711
01 0 53 002	Alt Mölln .....	Herzogtum Lauenburg .....	771	2411
13 0 39 020	Alt Rehse .....	Waren .....	286	2061
12 0 35 020	Alt Ruppín, Stadt .....	Neuruppín .....	2 642	1952
12 0 31 010	Alt Schadow .....	Lübben .....	276	7551
13 0 39 030	Alt Schönau .....	Waren .....	201	2061
13 0 39 040	Alt Schwerin .....	Waren .....	504	2061
12 0 14 020	Alt Stahnsdorf .....	Beeskow .....	368	1231
13 0 37 020	Alt Sührkow .....	Teterow .....	567	2051
12 0 42 040	Alt Tucheband .....	Seelow .....	670	1211
13 0 21 650	Alt Zachun .....	Hagenow .....	310	2821
12 0 31 020	Alt Zauche .....	Lübben .....	442	7551
12 0 42 050	Alt Zeschdorf .....	Seelow .....	737	1211
16 0 43 010	Alt- u. Neudörfenfeld .....	Weimar .....	94	5301
13 0 22 010	Alt-Krenzlin .....	Ludwigslust .....	865	2801
13 0 15 010	Alt-Tellin .....	Demmin .....	465	2031
08 1 16 004	Altbach .....	Esslingen .....	5 773	7305
12 0 42 010	Altbarim .....	Seelow .....	141	1211
14 0 29 010	Altbernsdorf a.d. Eigen .....	Görlitz .....	644	8901
15 3 30 020	Altbrandsleben .....	Oschersleben .....	287	3231
12 0 18 010	Altdöbern .....	Calau .....	3 221	7542
08 1 16 005	Altdorf .....	Esslingen .....	1 043	7441
08 1 15 002	Altdorf .....	Böblingen .....	2 974	7031
09 2 74 113	Altdorf .....	Landshut .....	9 945	8300
07 3 37 002	Altdorf .....	Südliche Weinstraße .....	728	6731
09 5 74 112	Altdorf b. Nürnberg, Stadt .....	Nürnberger Land .....	13 983	8503
13 0 32 010	Altefähr .....	Rügen .....	1 086	2331

4 Gemeinden in alphabetischer Ordnung mit Schlüsselnummer,  
Bevölkerung und Postleitzahl am 31.12.1991

A

Schlüssel- nummer	Gemeinde	Kreis/Landkreis	Bevöl- kerung	Post- leit- zahl-
09 3 75 113	Altenglofsheim .....	Regensburg .....	2 846	8401
05 9 62 004	Altena, Stadt .....	Märkischer Kreis .....	24 151	5990
07 1 31 003	Altenahr .....	Ahrweiler .....	1 758	5486
12 0 13 010	Altenau .....	Bad Liebenwerda .....	291	7901
03 1 53 001	Altenau, Bergstadt .....	Goslar .....	2 447	3396
14 0 55 010	Altenbach .....	Wurzen .....	789	7251
07 1 33 003	Altenbamberg .....	Bad Kreuznach .....	699	6551
05 7 74 004	Altenbeken .....	Paderborn .....	7 888	4791
14 0 20 010	Altenberg, Stadt .....	Dippoldiswalde .....	3 619	8242
16 0 25 010	Altenberga .....	Jena .....	662	6901
05 5 66 004	Altenberge .....	Steinfurt .....	8 039	4417
16 0 34 010	Altenbeuthen .....	Saalfeld .....	247	6801
15 3 43 020	Altenbrak .....	Wernigerode .....	499	3721
09 6 76 111	Altenbuch .....	Miltenberg .....	1 354	6981
16 0 11 010	Altenburg, Stadt .....	Altenburg .....	47 243	7400
07 1 41 002	Altendiez .....	Rhein-Lahn-Kreis .....	2 129	6251
09 3 76 112	Altendorf .....	Schwandorf .....	976	8471
09 4 71 111	Altendorf .....	Bamberg .....	1 660	8602
16 0 24 020	Altendorf .....	Ilmenau .....	1 254	6302
16 0 27 010	Altengesees .....	Lobenstein .....	214	6851
07 3 36 003	Altenglan .....	Kusel .....	3 172	6799
16 0 29 010	Altengottern .....	Mühlhausen .....	1 251	5701
13 0 35 010	Altenhagen .....	Straßsund .....	281	2305
13 0 13 030	Altenhagen .....	Bad Doberan .....	285	2561
13 0 11 010	Altenhagen .....	Altentreptow .....	359	2021
14 0 24 010	Altenhain .....	Flöha .....	292	9381
14 0 30 020	Altenhain .....	Grimma .....	800	7241
15 3 20 030	Altenhausen .....	Haldensleben .....	473	3241
13 0 30 010	Altenhof .....	Röbel/ Mülitz .....	455	2071
01 0 58 004	Altenhof .....	Rendsburg-Eckernförde .....	266	2330
12 0 20 010	Altenhof .....	Eberswalde .....	812	1301
01 0 58 005	Altenholz .....	Rendsburg-Eckernförde .....	9 335	2300
13 0 32 020	Altenkirchen .....	Rügen .....	1 368	2332
07 3 36 004	Altenkirchen .....	Kusel .....	1 327	6791
07 1 32 501	Altenkirchen (Westerwald), Stadt ....	Altenkirchen (Westerwald) .....	5 380	5230
01 0 55 002	Altenkrempe .....	Ostholstein .....	1 055	2430
09 4 78 111	Altenkunstadt .....	Lichtenfels .....	5 014	8621
09 1 89 111	Altenmarkt a.d. Aiz .....	Traunstein .....	3 371	8226
03 3 60 001	Altenmedingen .....	Uelzen .....	1 556	3119

Schlüssel- nummer	Gemeinde	Kreis/Landkreis	Bevöl- kerung	Post- leitzahl
01 0 61 004	Altenmoor .....	Steinburg .....	208	2200
09 7 72 115	Altenmünster .....	Augsburg .....	3 551	8901
13 0 35 020	Altenpleen .....	Stralsund .....	921	2301
08 1 16 006	Altenriet .....	Esslingen .....	1 460	7441
15 2 29 010	Altenroda .....	Nebra .....	655	4801
15 3 36 020	Altensalzwedel .....	Salzwedel .....	447	3561
09 1 90 111	Altenstadt .....	Weilheim-Schongau .....	3 059	8925
06 4 40 001	Altenstadt .....	Wetteraukreis .....	10 595	6472
09 3 74 111	Altenstadt a.d. Waldnaab .....	Neustadt a.d. Waldnaab .....	4 619	8481
09 7 75 111	Altenstadt, Markt .....	Neu-Ulm .....	4 403	7919
08 2 35 006	Altensteig, Stadt .....	Calw .....	10 927	7272
09 3 75 114	Altenthann .....	Regensburg .....	1 441	8411
13 0 11 020	Altentreptow, Stadt .....	Altentreptow .....	7 708	2020
15 3 41 010	Altenweddingen .....	Wanzleben .....	1 973	3102
15 3 31 010	Altenzaun .....	Osterburg .....	149	3501
07 1 40 001	Alterkülz .....	Rhein-Hunsrück-Kreis .....	410	5448
15 2 22 020	Alterode .....	Hettstedt .....	493	4721
16 0 36 010	Altersbach .....	Schmalkalden .....	637	6081
16 0 26 010	Alterstedt .....	Langensalza .....	193	5821
09 6 79 165	Altertheim .....	Würzburg .....	1 911	8702
12 0 28 010	Altes Lager .....	Jüterbog .....	552	1701
14 0 22 010	Altfranken .....	Dresden .....	272	8101
09 2 74 114	Altfraunhofen .....	Landshut .....	1 443	8311
12 0 42 020	Altfriedland .....	Seelow .....	437	1211
14 0 48 020	Altgeringswalde .....	Rochlitz .....	462	9292
12 0 12 010	Altglietzen .....	Bad Freienwalde .....	481	1311
09 1 79 114	Althegnenberg .....	Fürstenfeldbruck .....	1 496	8081
08 4 25 004	Altheim .....	Alb-Donau-Kreis .....	549	7931
08 4 26 008	Altheim .....	Biberach .....	2 117	7940
08 4 25 005	Altheim (Alb) .....	Alb-Donau-Kreis .....	1 602	7901
14 0 37 010	Althen .....	Leipzig .....	379	7101
08 2 35 007	Althengstett .....	Calw .....	6 721	7262
07 3 40 201	Althornbach .....	Pirmasens .....	709	6661
08 1 19 004	Althütte .....	Rems-Murr-Kreis .....	3 675	7154
12 0 20 020	Althüttendorf .....	Eberswalde .....	536	1301
15 1 13 010	Altjeßnitz .....	Bitterfeld .....	462	4401
13 0 37 010	Altkalen .....	Teterow .....	473	2051
16 0 37 010	Altkirchen .....	Schmölln .....	1 305	7421
12 0 11 010	Altkünkendorf .....	Angermünde .....	154	1321

4 Gemeinden in alphabetischer Ordnung mit Schlüsselnummer,  
Bevölkerung und Postleitzahl am 31.12.1991

A

Schlüssel- nummer	Gemeinde	Kreis/Landkreis	Bevöl- kerung	Post- leitzahl-
12 0 45 010	Altlandsberg, Stadt .....	Strausberg .....	2 688	1274
07 1 35 003	Altlay .....	Cochem-Zell .....	578	5581
07 3 32 001	Altleiningen .....	Bad Dürkheim .....	1 911	6719
12 0 25 020	Altlüdersdorf .....	Gransee .....	705	1431
08 2 26 003	Altlußheim .....	Rhein-Neckar-Kreis .....	5 297	6822
14 0 13 020	Altmannsgrün .....	Auerbach .....	293	9701
09 1 76 112	Altmannstein, Markt .....	Eichstätt .....	6 762	8426
15 3 16 330	Altmersleben .....	Gardelegen .....	360	3591
14 0 32 010	Altmittweida .....	Hainichen .....	1 877	9252
14 0 27 010	Altmörbitz .....	Geithain .....	270	7231
09 1 71 111	Altötting, Stadt .....	Altötting .....	11 447	8262
09 1 74 111	Altomünster, Markt .....	Dachau .....	6 024	8064
12 0 12 030	Altranft .....	Bad Freienwalde .....	862	1311
12 0 12 040	Altreetz .....	Bad Freienwalde .....	472	1311
07 2 31 001	Altrich .....	Bernkastel-Wittlich .....	1 408	5561
07 3 38 001	Altrip .....	Ludwigshafen .....	6 720	6701
07 2 32 003	Altscheid .....	Bitburg-Prüm .....	101	5521
08 4 36 005	Altshausen .....	Ravensburg .....	4 306	7963
07 1 35 004	Altstrimmig .....	Cochem-Zell .....	385	5581
12 0 25 030	Altthymen .....	Gransee .....	165	1431
12 0 12 050	Alttrebbin .....	Bad Freienwalde .....	226	1311
09 7 80 112	Altusried, Markt .....	Oberallgäu .....	8 423	8966
13 0 38 020	Altwarpen .....	Ueckermünde .....	862	2111
07 1 40 002	Altweidelbach .....	Rhein-Hunsrück-Kreis .....	224	6540
13 0 38 030	Altwigshagen .....	Ueckermünde .....	486	2111
12 0 12 060	Altwiezen-Beauregard .....	Bad Freienwalde .....	351	1311
01 0 60 002	Alveslohe .....	Segeberg .....	2 120	2081
09 6 71 111	Alzenau i. UFr., Stadt .....	Aschaffenburg .....	17 322	8755
07 3 31 003	Alzey, Stadt .....	Alzey-Worms .....	16 551	6508
09 7 78 111	Amberg .....	Unteralldgäu .....	1 126	8939
09 3 61 000	Amberg, Stadt .....	Kreisfreie Stadt .....	43 152	8450
03 3 55 002	Amelinghausen .....	Lüneburg .....	2 833	2124
09 1 87 113	Amerang .....	Rosenheim .....	2 974	8201
09 7 79 112	Amerdingen .....	Donau-Ries .....	871	8861
15 3 39 010	Amesdorf .....	Staßfurt .....	928	3251
07 2 32 004	Ammeldingen an der Our .....	Bitburg-Prüm .....	14	5529
07 2 32 005	Ammeldingen bei Neuburg .....	Bitburg-Prüm .....	201	5529
14 0 20 020	Ammelsdorf .....	Dippoldiswalde .....	166	8231
14 0 30 030	Ammelsheim .....	Grimma .....	748	7241

Schlüssel- nummer	Gemeinde	Kreis/Landkreis	Bevöl- kerung	Post- leitzahl-
16 0 33 030	Ammelstädt .....	Rudolstadt .....	130	6821
08 4 16 048	Ammerbuch .....	Tübingen .....	10 432	7403
16 0 29 020	Ammern .....	Mühlhausen .....	1 127	5701
09 5 73 111	Ammerndorf, Markt .....	Fürth .....	1 400	8501
01 0 62 090	Ammersbek .....	Stormarn .....	8 512	2075
09 3 71 111	Ammerthal .....	Amberg-Weizbach .....	1 661	8451
06 5 34 001	Amöneburg, Stadt .....	Marburg-Biedenkopf .....	5 056	3572
09 6 76 112	Amorbach, Stadt .....	Miltenberg .....	4 378	8762
09 1 83 112	Ampfing .....	Mühlhof a. Inn .....	5 380	8261
15 3 41 020	Ampfufth .....	Wanzleben .....	383	3231
15 2 15 020	Amsdorf .....	Eisleben .....	648	4251
08 4 25 008	Amstetten .....	Alb-Donau-Kreis .....	3 643	7341
08 4 36 006	Amtzell .....	Ravensburg .....	2 958	7989
09 1 88 117	Andechs .....	Starnberg .....	2 824	8138
16 0 15 010	Andenhausen .....	Bad Salzungen .....	266	6201
15 3 19 020	Anderbeck .....	Halberstadt .....	785	3601
03 3 57 003	Anderlingen .....	Rotenburg (Wümme) .....	880	2743
07 1 37 003	Andernach, Stadt .....	Mayen-Koblenz .....	28 613	5470
03 4 54 001	Andervenne .....	Emsland .....	843	4452
16 0 18 030	Andisleben .....	Erfurt .....	566	5101
15 3 36 030	Andorf .....	Salzweel .....	313	3561
08 2 26 102	Angelbachtal .....	Rhein-Neckar-Kreis .....	3 992	6929
06 5 34 002	Angelburg .....	Marburg-Biedenkopf .....	3 505	6347
16 0 13 020	Angelroda .....	Arnstadt .....	431	5211
09 1 72 112	Anger .....	Berchtesgadener Land .....	3 947	8233
12 0 11 020	Angermünde, Stadt .....	Angermünde .....	11 115	1320
15 3 45 290	Angern .....	Wolmirstedt .....	1 259	3211
15 2 35 010	Angersdorf .....	Saalkreis .....	775	4101
07 1 38 002	Anhausen .....	Neuwied .....	1 214	5459
13 0 39 050	Ankershagen .....	Waren .....	878	2061
13 0 12 020	Anklam, Stadt .....	Anklam .....	18 646	2140
03 4 59 002	Ankum .....	Osnabrück .....	5 455	4554
14 0 11 010	Annaberg-Buchholz, Stadt .....	Annaberg .....	24 421	9300
15 1 24 010	Annaburg, Stadt .....	Jessen .....	3 703	7902
12 0 43 020	Annahütte .....	Senftenberg .....	1 438	7802
15 2 15 030	Annarode .....	Eisleben .....	586	4251
07 3 37 501	Annweiler am Trifels, Stadt .....	Südliche Weinstraße .....	7 085	6747
05 9 74 004	Anröchte .....	Soest .....	9 767	4783
09 5 61 000	Ansbach, Stadt .....	Kreisfreie Stadt .....	38 378	8800

4 Gemeinden in alphabetischer Ordnung mit Schlüsselnummer,  
Bevölkerung und Postleitzahl am 31.12.1991

A

Schlüssel- nummer	Gemeinde	Kreis/Landkreis	Bevöl- kerung	Post- leitz- zahl
07 1 37 004	Anschau .....	Mayen-Koblenz .....	267	5441
14 0 39 010	Ansprung .....	Marlenberg .....	1 154	9341
09 1 90 113	Antdorf .....	Weilheim-Schongau .....	999	8121
14 0 49 010	Antonsthal .....	Schwarzenberg .....	1 468	9431
06 5 35 002	Antrifttal .....	Vogelsbergkreis .....	2 110	6327
07 1 31 004	Antweiler .....	Ahrweiler .....	564	5489
09 1 75 111	Anzing .....	Ebersberg .....	3 220	8011
03 2 57 002	Apelern .....	Schaumburg .....	2 425	3054
03 4 51 001	Apen .....	Ammerland .....	9 338	2913
15 3 25 020	Apenburg .....	Klötze .....	1 032	3581
03 3 59 003	Apensen .....	Stade .....	2 455	2154
09 1 81 111	Apfeldorf .....	Landsberg a. Lech .....	925	8921
16 0 18 040	Apfelstädt .....	Erfurt .....	1 097	5101
09 7 78 113	Apfeltrach .....	Unterallgäu .....	896	8949
16 0 12 010	Apolda, Stadt .....	Apolda .....	25 889	5320
03 3 53 001	Appel .....	Harburg .....	1 445	2114
03 3 52 001	Appeln .....	Cuxhaven .....	453	2855
01 0 56 001	Appen .....	Pinneberg .....	4 364	2081
07 3 39 001	Appenheim .....	Mainz-Bingen .....	1 156	6531
16 0 31 010	Appenrode .....	Nordhausen .....	398	5501
08 3 17 005	Appenweiler .....	Ortenaukreis .....	9 072	7604
07 2 33 201	Arbach .....	Daun .....	159	5441
09 5 71 113	Arberg, Markt .....	Ansbach .....	2 076	8826
07 1 31 005	Aremberg .....	Ahrweiler .....	255	5489
12 0 39 010	Arendsee .....	Prenzlau .....	273	2131
15 3 31 020	Arendsee/ Altmark, Luftkurort, Stadt	Osterburg .....	3 136	3552
07 2 31 003	Arenrath .....	Bernkastel-Wittlich .....	379	5561
12 0 24 030	Arendsdorf .....	Fürstenwalde .....	511	1241
15 1 26 020	Arendsdorf .....	Köthen .....	464	4371
16 0 22 010	Arenshausen .....	Heiligenstadt .....	1 060	5631
12 0 22 010	Arenzhain .....	Finsterwalde .....	213	7971
09 1 85 113	Aresing .....	Neuburg-Schrobenhausen .....	2 541	8899
07 1 37 006	Arft .....	Mayen-Koblenz .....	277	5441
08 4 36 094	Argenbühl .....	Ravensburg .....	5 505	7989
07 1 33 004	Argenschwang .....	Bad Kreuznach .....	346	6551
07 1 40 003	Argenthal .....	Rhein-Hunsrück-Kreis .....	1 501	6546
03 2 55 001	Arholzen .....	Holzminde .....	471	3457
01 0 51 002	Arkebek .....	Dithmarschen .....	205	2243
01 0 54 007	Arlewatt .....	Nordfriesland .....	284	2251

## A

4 Gemeinden in alphabetischer Ordnung mit Schlüsselnummer,  
Bevölkerung und Postleitzahl am 31.12.1991

Schlüssel- nummer	Gemeinde	Kreis/Landkreis	Bevöl- kerung	Post- leitz- zahl
07 3 31 004	Armsheim .....	Alzey-Worms .....	1 908	6509
01 0 60 003	Armstedt .....	Segeberg .....	360	2351
03 3 52 002	Armstorf .....	Cuxhaven .....	669	2171
09 2 76 113	Arnbruck .....	Regen .....	1 944	8498
15 3 40 010	Arneburg, Stadt .....	Stendal .....	1 716	3502
01 0 59 002	Arnis, Stadt .....	Schleswig-Flensburg .....	357	2341
14 0 42 030	Arnoldsgrün .....	Oelsnitz .....	304	9921
05 9 58 004	Arnsberg, Stadt .....	Hochsauerlandkreis .....	76 296	5760
09 3 72 112	Arnschwang .....	Cham .....	1 817	8491
15 1 24 020	Arnsdorf .....	Jessen .....	206	7901
14 0 32 020	Arnsdorf .....	Hainichen .....	342	9251
14 0 48 030	Arnsdorf b. Penig .....	Rochlitz .....	434	9291
14 0 22 020	Arnsdorf b. Radeberg .....	Dresden .....	4 139	8143
14 0 29 020	Arnsdorf-Hilbersdorf .....	Görlitz .....	732	8901
14 0 11 020	Arnsfeld .....	Annaberg .....	1 446	9301
16 0 34 020	Arnsgeroth .....	Saalfeld .....	200	6801
16 0 45 010	Arnsgrün .....	Zeulenroda .....	383	6571
07 1 43 203	Arnshöfen .....	Westerwaldkreis .....	162	5419
12 0 27 020	Arnsnesta .....	Herzberg .....	204	7901
16 0 13 030	Arnstadt, Stadt .....	Arnstadt .....	28 371	5210
15 2 22 030	Arnstedt .....	Hettstedt .....	621	4271
09 6 77 114	Arnstein, Stadt .....	Main-Spessart .....	7 968	8725
09 2 77 111	Arnstorf, Markt .....	Rottal-Inn .....	5 877	8382
06 6 35 002	Arolsen, Stadt .....	Waldeck-Frankenberg .....	15 626	3548
01 0 58 007	Arpsdorf .....	Rendsburg-Eckernförde .....	234	2351
09 3 72 113	Arrach .....	Cham .....	2 640	8491
14 0 48 040	Arras .....	Rochlitz .....	235	9291
16 0 14 010	Artern/ Unstrut, Stadt .....	Artern .....	7 274	4730
03 3 55 003	Artlenburg, Flecken .....	Lüneburg .....	1 259	2121
07 1 41 201	Arzbach .....	Rhein-Lahn-Kreis .....	1 958	5411
14 0 52 010	Arzberg .....	Torgau .....	1 742	7291
09 4 79 112	Arzberg, Stadt .....	Wunsiedel 1. Fichtelgebirge ....	6 932	8594
07 2 32 201	Arzfeld .....	Bitburg-Prüm .....	1 154	5529
07 1 38 003	Asbach .....	Neuwied .....	5 895	5464
07 1 34 004	Asbach .....	Birkenfeld .....	207	6581
16 0 36 020	Asbach, Kurort .....	Schmalkalden .....	1 412	6081
09 7 79 115	Asbach-Bäumenheim .....	Donau-Ries .....	4 068	8854
16 0 22 020	Asbach-Sickenberg .....	Heiligenstadt .....	80	5631
09 2 78 116	Ascha .....	Straubing-Bogen .....	1 254	8441



4 Gemeinden in alphabetischer Ordnung mit Schlüsselnummer,  
Bevölkerung und Postleitzahl am 31.12.1991

A

Schlüssel- nummer	Gemeinde	Kreis/Landkreis	Bevöl- kerung	Post- leit- zahl
09 6 61 000	Aschaffenburg, Stadt .....	Kreisfreie Stadt .....	64 466	8750
16 0 26 020	Aschara .....	Langensalza .....	548	5821
09 1 83 113	Aschau a. Inn .....	Mühlendorf a. Inn .....	2 860	8261
09 1 87 114	Aschau i. Chiemgau .....	Rosenheim .....	4 278	8213
07 3 36 005	Aschbach .....	Kusel .....	335	6759
05 5 58 004	Ascheberg .....	Coesfeld .....	13 110	4715
01 0 57 001	Ascheberg (Holstein) .....	Plön .....	2 501	2323
01 0 58 008	Ascheffel .....	Rendsburg-Eckernförde .....	746	2331
16 0 28 010	Aschenhausen .....	Meiningen .....	191	6101
15 2 11 010	Aschersleben, Stadt .....	Aschersleben .....	31 599	4320
09 1 84 112	Aschheim .....	München .....	4 685	8011
15 2 15 040	Aseleben .....	Eisleben .....	359	4251
03 3 53 002	Asendorf .....	Harburg .....	1 470	2116
03 2 51 002	Asendorf .....	Diepholz .....	2 772	2811
08 1 19 087	Aspach .....	Rems-Murr-Kreis .....	7 186	7152
16 0 20 010	Aspach .....	Gotha .....	320	5801
15 3 19 030	Aspenstedt .....	Halberstadt .....	574	3601
08 1 18 003	Asperg, Stadt .....	Ludwigsburg .....	12 295	7144
07 3 39 002	Aspisheim .....	Mainz-Bingen .....	843	6531
08 1 28 006	Assamstadt .....	Main-Tauber-Kreis .....	1 815	6971
08 4 25 011	Asselfingen .....	Alb-Donau-Kreis .....	855	7901
06 5 32 001	Äblar, Stadt .....	Lahn-Dill-Kreis .....	12 686	6334
09 1 75 112	Äbling .....	Ebersberg .....	3 648	8019
07 1 43 204	Astert .....	Westerwaldkreis .....	251	5238
15 1 44 020	Ateritz .....	Wittenberg .....	579	4601
15 3 19 040	Athenstedt .....	Halberstadt .....	501	3601
05 9 66 004	Attendorn, Stadt .....	Olpe .....	22 922	5952
07 1 41 003	Attenhausen .....	Rhein-Lahn-Kreis .....	390	5409
09 2 73 115	Attenhofen .....	Kelheim .....	1 141	8301
09 1 78 115	Attenkirchen .....	Freising .....	1 828	8053
08 4 26 011	Attenweiler .....	Biberach .....	1 559	7951
12 0 26 010	Atterwasch .....	Guben .....	223	7561
09 2 78 117	Atting .....	Straubing-Bogen .....	1 222	8441
07 1 43 205	Atzelgift .....	Westerwaldkreis .....	591	5239
15 3 39 020	Atzendorf .....	Stäbfurt .....	1 938	3251
08 3 15 003	Au .....	Breisgau-Hochschwarzwald .....	1 101	7801
08 2 16 002	Au am Rhein .....	Rastatt .....	2 956	7559
09 1 78 116	Au i.d. Hallertau, Markt .....	Freising .....	4 495	8309
09 6 79 114	Aub, Stadt .....	Würzburg .....	1 699	8701

## A

4 Gemeinden in alphabetischer Ordnung mit Schlüsselnummer,  
Bevölkerung und Postleitzahl am 31.12.1991

Schlüssel- nummer	Gemeinde	Kreis/Landkreis	Bevöl- kerung	Post- leitz- zahl
09 6 73 113	Aubstadt .....	Rhön-Grabfeld .....	776	8741
14 0 23 010	Audenhain .....	Eilenburg .....	1 108	7281
07 1 35 005	Auderath .....	Cochem-Zell .....	515	5441
14 0 16 010	Audigast .....	Borna .....	406	7221
14 0 12 030	Aue, Stadt .....	Aue .....	23 443	9400
07 1 41 004	Auel .....	Rhein-Lahn-Kreis .....	234	5429
07 1 33 005	Auen .....	Bad Kreuznach .....	336	6557
08 1 19 006	Auenwald .....	Rems-Murr-Kreis .....	5 779	7159
09 2 71 113	Auerbach .....	Deggendorf .....	1 981	8351
14 0 51 010	Auerbach .....	Stollberg .....	3 383	9162
09 3 71 113	Auerbach i.d. OPf., Stadt .....	Amberg-Weizsach .....	9 336	8572
14 0 13 030	Auerbach/ Vogtl., Stadt .....	Auerbach .....	20 432	9700
14 0 21 010	Auerschütz .....	Döbeln .....	296	7301
16 0 12 020	Auerstedt .....	Apolda .....	534	5321
14 0 18 030	Auerswalde .....	Chemnitz .....	2 240	9108
03 2 57 003	Auetal .....	Schaumburg .....	6 243	3262
09 3 75 115	Aufhausen .....	Regensburg .....	1 533	8401
09 4 72 115	Aufseß .....	Bayreuth .....	1 322	8551
08 3 15 004	Auggen .....	Breisgau-Hochschwarzwald .....	2 100	7841
09 7 61 000	Augsburg, Stadt .....	Kreisfreie Stadt .....	259 884	8900
15 2 15 050	Augsdorf .....	Eisleben .....	698	4251
05 7 66 004	Augustdorf .....	Lippe .....	8 666	4936
01 0 54 008	Augustenkoog .....	Nordfriesland .....	45	2251
14 0 24 020	Augustusburg, Stadt .....	Flöha .....	2 127	9382
03 2 57 004	Auhagen .....	Schaumburg .....	1 246	3051
09 7 79 117	Auhausen .....	Donau-Ries .....	1 051	8861
01 0 58 009	Aukrug .....	Rendsburg-Eckernförde .....	3 149	2356
16 0 31 020	Auleben .....	Nordhausen .....	1 155	5501
08 4 36 008	Aulendorf, Stadt .....	Ravensburg .....	8 013	7960
14 0 16 020	Auligk .....	Borna .....	1 183	7221
07 1 41 005	Aull .....	Rhein-Lahn-Kreis .....	433	6252
15 3 31 030	Aulosen .....	Osterburg .....	262	3551
16 0 45 020	Auma, Stadt .....	Zeulenroda .....	3 258	6572
01 0 53 003	Aumühle .....	Herzogtum Lauenburg .....	3 392	2055
09 6 72 111	Aura a.d. Saale .....	Bad Kissingen .....	776	8737
09 6 77 116	Aura i. Sinngrund .....	Main-Spessart .....	1 126	8781
09 5 71 114	Aurach .....	Ansbach .....	2 729	8801
09 5 72 114	Aurachtal .....	Erlangen-Höchstädt .....	2 281	8521
03 4 52 001	Aurich, Stadt .....	Aurich .....	37 187	2960

4 Gemeinden in alphabetischer Ordnung mit Schlüsselnummer,  
Bevölkerung und Postleitzahl am 31.12.1991

A/B

Schlüssel- nummer	Gemeinde	Kreis/Landkreis	Bevöl- kerung	Post- leit- zahl
01 0 59 103	Ausacker .....	Schleswig-Flensburg .....	520	2395
15 3 30 030	Ausleben .....	Oschersleben .....	2 193	3231
09 2 71 114	Außernzell .....	Deggendorf .....	1 305	8359
14 0 23 020	Authausen .....	Eilenburg .....	555	7281
01 0 61 005	Auufer .....	Steinburg .....	137	2217
07 2 32 006	Auw an der Kyll .....	Bitburg-Prüm .....	179	5521
07 2 32 202	Auw bei Prüm .....	Bitburg-Prüm .....	672	5545
01 0 54 009	Aventoft .....	Nordfriesland .....	549	2268
01 0 51 003	Averlak .....	Dithmarschen .....	626	2226
15 1 24 030	Axien .....	Jessen .....	692	7901
03 3 56 001	Axstedt .....	Osterholz .....	1 117	2864
09 1 84 137	Aying .....	München .....	3 313	8011
07 2 35 002	Ayl .....	Trier-Saarburg .....	1 125	5511
09 7 72 117	Aystetten .....	Augsburg .....	2 641	8901

B

13 0 32 040	Baabe, Ostseebad .....	Rügen .....	777	2334
15 1 12 030	Baalberge .....	Bernburg .....	1 385	4351
14 0 37 020	Baalsdorf .....	Leipzig .....	1 006	7101
07 1 37 007	Baar .....	Mayen-Koblenz .....	766	5441
09 1 86 113	Baar-Ebenhausen .....	Pfaffenhofen a.d. Ilm .....	4 377	8076
15 1 26 030	Baasdorf .....	Köthen .....	476	4371
12 0 22 020	Babben .....	Finsterwalde .....	116	7981
15 3 31 040	Baben .....	Osterburg .....	240	3501
09 7 78 115	Babenhausen, Markt .....	Unterallgäu .....	4 953	8943
06 4 32 002	Babenhausen, Stadt .....	Darmstadt-Dieburg .....	15 309	6113
09 1 87 116	Babensham .....	Rosenheim .....	2 487	8099
12 0 47 010	Babitz .....	Wittstock .....	141	1931
12 0 19 020	Babow .....	Cottbus .....	254	7501
13 0 40 010	Babst .....	Wismar .....	466	2401
09 3 75 116	Bach a.d. Donau .....	Regensburg .....	1 659	8401
07 3 39 003	Bacharach, Stadt .....	Mainz-Bingen .....	2 351	6533
07 1 32 004	Bachenberg .....	Altenkirchen (Westerwald) .....	108	5230
16 0 40 020	Bachfeld .....	Sonneberg .....	496	6401
09 7 73 112	Bachhagel .....	Dillingen a.d. Donau .....	1 973	8887
16 0 38 010	Bachra .....	Sömmerda .....	667	5231
08 1 19 008	Backnang, Stadt .....	Rems-Murr-Kreis .....	32 325	7150
09 2 73 116	Bad Abbach, Markt .....	Kelheim .....	7 267	8403
09 1 87 117	Bad Aibling, Stadt .....	Rosenheim .....	14 445	8202

Schlüssel- nummer	Gemeinde	Kreis/Landkreis	Bevöl- kerung	Post- leitzahl
09 4 79 111	Bad Alexandersbad .....	Wunsiedel 1. Fichtelgebirge ....	1 393	8591
08 3 36 006	Bad Bellingen .....	Lörrach .....	3 313	7848
03 4 56 001	Bad Bentheim, Stadt .....	Grafschaft Bentheim .....	13 951	4444
07 3 37 005	Bad Bergzabern, Stadt .....	Südliche Weinstraße .....	7 709	6748
16 0 43 060	Bad Berka, Stadt .....	Weimar .....	5 440	5302
05 9 70 004	Bad Berleburg, Stadt .....	Siegen-Wittgenstein .....	20 911	5920
09 4 72 116	Bad Berneck 1. Fichtelgebirge, Stadt	Bayreuth .....	5 178	8582
07 1 35 501	Bad Bertrich .....	Cochem-Zell .....	1 117	5582
03 3 60 002	Bad Bevensen, Stadt .....	Uelzen .....	8 684	3118
15 2 29 040	Bad Bibra, Stadt .....	Nebra .....	2 245	4802
09 2 77 113	Bad Birnbach, Markt .....	Rottal-Inn .....	5 537	8345
16 0 33 070	Bad Blankenburg, Stadt .....	Rudolstadt .....	7 890	6823
09 6 72 112	Bad Bocklet, Markt .....	Bad Kissingen .....	4 096	8733
14 0 42 040	Bad Brambach .....	Oelsnitz .....	1 986	9932
01 0 60 004	Bad Bramstedt, Stadt .....	Segeberg .....	10 052	2357
07 1 31 006	Bad Breisig, Stadt .....	Ahrweiler .....	7 831	5484
09 6 72 113	Bad Brückenau, Stadt .....	Bad Kissingen .....	6 823	8788
08 4 26 013	Bad Buchau, Stadt .....	Biberach .....	3 981	7952
06 5 33 003	Bad Camberg, Stadt .....	Limburg-Weilburg .....	13 196	6277
16 0 23 110	Bad Colberg .....	Hildburghausen .....	212	6111
08 1 17 006	Bad Ditzenbach .....	Göppingen .....	3 267	7342
13 0 13 040	Bad Doberan, Stadt .....	Bad Doberan .....	12 000	2560
05 7 62 004	Bad Driburg, Stadt .....	Höxter .....	17 747	3490
14 0 23 050	Bad Düben, Stadt .....	Eilenburg .....	8 620	7282
07 3 32 002	Bad Dürkheim, Stadt .....	Bad Dürkheim .....	17 566	6702
15 2 27 050	Bad Dürrenberg, Stadt .....	Merseburg .....	12 745	4203
08 3 26 003	Bad Dürrhein, Stadt .....	Schwarzwald-Baar-Kreis .....	11 170	7737
03 2 57 005	Bad Eilsen .....	Schaumburg .....	2 079	3064
14 0 42 150	Bad Elster, Stadt .....	Oelsnitz .....	3 681	9933
07 1 41 006	Bad Ems, Stadt .....	Rhein-Lahn-Kreis .....	10 265	5427
06 5 34 003	Bad Endbach .....	Marburg-Biedenkopf .....	8 435	3551
09 1 87 128	Bad Endorf, Markt .....	Rosenheim .....	6 098	8207
03 4 59 003	Bad Essen .....	Osnabrück .....	13 345	4515
09 1 87 129	Bad Feilnbach .....	Rosenheim .....	5 942	8201
16 0 14 090	Bad Frankenhausen/ Kyffhäuser, Stadt	Artern .....	9 372	4732
12 0 12 070	Bad Freienwalde, Stadt .....	Bad Freienwalde .....	10 764	1310
08 1 25 005	Bad Friedrichshall, Stadt .....	Heilbronn .....	13 125	7107
09 2 75 116	Bad Füssing .....	Passau .....	5 721	8397
03 1 55 001	Bad Gandersheim, Stadt .....	Northeim .....	11 300	3353

4 Gemeinden in alphabetischer Ordnung mit Schlüsselnummer,  
Bevölkerung und Postleitzahl am 31.12.1991

B

Schlüssel- nummer	Gemeinde	Kreis/Landkreis	Bevöl- kerung	Post- leitz- zahl
14 0 44 250	Bad Gottleuba, Kurort, Stadt .....	Pirna .....	2 154	8302
03 1 56 001	Bad Grund (Harz), Bergstadt .....	Osterode am Harz .....	3 130	3362
03 1 53 002	Bad Harzburg, Stadt .....	Goslar .....	23 975	3388
09 1 73 111	Bad Heilbrunn .....	Bad Tölz-Wolfratshausen .....	3 172	8173
08 2 35 033	Bad Herrenalb, Stadt .....	Calw .....	7 196	7506
06 6 32 002	Bad Hersfeld, Kreisstadt .....	Hersfeld-Rotenburg .....	30 404	6430
07 1 38 004	Bad Hönningen, Stadt .....	Neuwied .....	5 670	5462
06 4 34 001	Bad Homburg v.d. Höhe, Stadt .....	Hochtaunuskreis .....	51 663	6380
05 3 82 008	Bad Honnef, Stadt .....	Rhein-Sieg-Kreis .....	22 867	5340
03 4 59 004	Bad Iburg, Stadt .....	Osnabrück .....	10 636	4505
06 6 33 002	Bad Karlshafen, Stadt .....	Kassel .....	4 824	3522
09 6 72 114	Bad Kissingen, Stadt .....	Bad Kissingen .....	21 425	8730
13 0 40 020	Bad Kleinen .....	Wismar .....	3 524	2403
16 0 41 170	Bad Klosterlausnitz .....	Stadtroda .....	3 012	6532
06 4 37 001	Bad König, Stadt .....	Odenwaldkreis .....	8 741	6123
09 6 73 141	Bad Königshofen i. Grabfeld, Stadt ..	Rhön-Grabfeld .....	6 540	8742
15 2 28 200	Bad Kösen, Stadt .....	Naumburg .....	5 110	4803
16 0 19 270	Bad Köstritz, Stadt .....	Gera .....	3 348	6514
09 1 80 112	Bad Kohlgrub .....	Garmisch-Partenkirchen .....	2 154	8112
07 1 33 006	Bad Kreuznach, Stadt .....	Bad Kreuznach .....	41 458	6550
08 3 15 006	Bad Krozingen .....	Breisgau-Hochschwarzwald .....	13 257	7812
05 9 70 028	Bad Laasphe, Stadt .....	Siegen-Wittgenstein .....	15 473	5928
03 4 59 005	Bad Laer .....	Osnabrück .....	6 766	4518
16 0 26 030	Bad Langensalza, Stadt .....	Langensalza .....	16 103	5820
15 2 27 210	Bad Lauchstädt, Stadt .....	Merseburg .....	3 981	4204
14 0 27 210	Bad Lausick, Stadt .....	Geithain .....	5 715	7232
03 1 56 002	Bad Lauterberg im Harz, Stadt .....	Osterode am Harz .....	13 221	3422
16 0 15 380	Bad Liebenstein, Stadt .....	Bad Salzungen .....	3 795	6202
12 0 13 020	Bad Liebenwerda, Stadt .....	Bad Liebenwerda .....	5 843	7950
08 2 35 008	Bad Liebenzell, Stadt .....	Calw .....	8 501	7263
05 7 74 008	Bad Lippspringe, Stadt .....	Paderborn .....	13 216	4792
07 1 43 206	Bad Marienberg (Westerwald), Stadt ..	Westerwaldkreis .....	5 480	5439
08 1 28 007	Bad Mergentheim, Stadt .....	Main-Tauber-Kreis .....	21 677	6990
03 2 52 002	Bad Münder am Deister, Stadt .....	Hamel-Pyrmont .....	19 293	3252
07 1 33 007	Bad Münster am Stein-Eberburg, Stadt	Bad Kreuznach .....	3 642	6552
05 3 66 004	Bad Münstereifel, Stadt .....	Euskirchen .....	16 557	5358
14 0 53 150	Bad Muskau, Stadt .....	Weißwasser .....	4 171	7582
06 4 40 002	Bad Nauheim, Stadt .....	Wetteraukreis .....	28 730	6350
03 2 57 006	Bad Nenndorf .....	Schaumburg .....	9 503	3052

Schlüssel- nummer	Gemeinde	Kreis/Landkreis	Bevöl- kerung	Post- leitz- zahl
07 1 31 007	Bad Neuenahr-Ahrweiler, Stadt .....	Ahrweiler .....	25 343	5483
09 6 73 114	Bad Neustadt a.d. Saale, Stadt .....	Rhön-Grabfeld .....	15 073	8740
05 7 70 004	Bad Oeynhausen, Stadt .....	Minden-Lübbecke .....	47 385	4970
01 0 62 004	Bad Oldesloe, Stadt .....	Stormarn .....	21 385	2060
06 4 35 001	Bad Orb, Stadt .....	Main-Kinzig-Kreis .....	9 442	6482
08 3 17 008	Bad Peterstal-Griesbach .....	Ortenaukreis .....	3 237	7605
03 2 52 003	Bad Pyrmont, Stadt .....	Hamel-Pyrmont .....	22 432	3280
08 1 25 006	Bad Rappenau, Stadt .....	Heilbronn .....	16 536	6927
09 1 72 114	Bad Reichenhall, Stadt .....	Berchtesgadener Land .....	16 891	8230
08 2 37 075	Bad Rippoldsau-Schapbach .....	Freudenstadt .....	2 473	7624
03 4 59 006	Bad Rothenfelde .....	Osnabrück .....	6 345	4502
12 0 24 380	Bad Saarow-Pieskow .....	Fürstenwalde .....	3 919	1242
03 1 56 003	Bad Sachsa, Stadt .....	Osterode am Harz .....	8 778	3423
08 3 37 096	Bad Säckingen, Stadt .....	Waldshut .....	15 598	7880
03 2 54 005	Bad Salzdetfurth, Stadt .....	Hildesheim .....	14 034	3202
06 6 31 001	Bad Salzschlirf .....	Fulda .....	3 130	6427
05 7 66 008	Bad Salzungen, Stadt .....	Lippe .....	53 998	4902
16 0 15 520	Bad Salzungen, Stadt .....	Bad Salzungen .....	20 791	6200
05 9 74 008	Bad Sassendorf .....	Soest .....	10 349	4772
14 0 44 630	Bad Schandau, Stadt .....	Pirna .....	3 272	8320
15 1 44 300	Bad Schmiedeberg, Stadt .....	Wittenberg .....	4 267	4603
08 2 15 100	Bad Schönborn .....	Karlsruhe .....	9 738	7525
08 4 26 014	Bad Schussenried, Stadt .....	Biberach .....	7 823	7953
06 4 39 002	Bad Schwalbach, Kreisstadt .....	Rheingau-Taunus-Kreis .....	10 512	6208
01 0 55 004	Bad Schwartau, Stadt .....	Ostholstein .....	20 203	2407
01 0 60 005	Bad Segeberg, Stadt .....	Segeberg .....	14 916	2360
06 4 36 001	Bad Soden am Taunus, Stadt .....	Main-Taunus-Kreis .....	19 247	6232
06 4 35 002	Bad Soden-Salmünster, Stadt .....	Main-Kinzig-Kreis .....	12 202	6483
06 6 36 001	Bad Sooden-Allendorf, Stadt .....	Werra-Meißner-Kreis .....	9 554	3437
09 4 75 112	Bad Steben, Markt .....	Hof .....	3 788	8675
15 3 32 190	Bad Suderode .....	Quedlinburg .....	1 914	4302
13 0 29 040	Bad Sülze, Stadt .....	Ribnitz-Damgarten .....	2 624	2594
16 0 12 410	Bad Sulza, Stadt .....	Apolda .....	3 182	5322
08 2 35 084	Bad Teinach-Zavelstein, Stadt .....	Calw .....	2 717	7264
16 0 26 370	Bad Tennstedt, Stadt .....	Langensalza .....	2 900	5822
09 1 73 112	Bad Tölz, Stadt .....	Bad Tölz-Wolfratshausen .....	15 039	8170
08 1 17 007	Bad Überkingen .....	Göppingen .....	3 773	7347
08 4 15 078	Bad Urach, Stadt .....	Reutlingen .....	12 546	7432
06 4 40 003	Bad Vilbel, Stadt .....	Wetteraukreis .....	25 347	6368

4 Gemeinden in alphabetischer Ordnung mit Schlüsselnummer,  
Bevölkerung und Postleitzahl am 31.12.1991

B

Schlüssel- nummer	Gemeinde	Kreis/Landkreis	Bevöl- kerung	Post- leitzahl-
08 4 36 009	Bad Waldsee, Stadt	Ravensburg	16 960	7967
09 1 82 111	Bad Wiessee	Miesbach	4 627	8182
06 6 35 003	Bad Wildungen, Stadt	Waldeck-Frankenberg	17 235	3590
12 0 37 950	Bad Wilsnack, Stadt	Perleberg	2 795	2902
08 1 25 007	Bad Wimpfen, Stadt	Heilbronn	6 375	7107
09 5 75 112	Bad Windsheim, Stadt	Neustadt a.d.Aisch-Bad Windsheim	11 820	8532
09 7 78 116	Bad Wörishofen, Stadt	Unterallgäu	13 115	8939
08 4 36 010	Bad Wurzach, Stadt	Ravensburg	13 110	7954
03 4 51 002	Bad Zwischenahn	Ammerland	24 022	2903
03 4 59 007	Badbergen	Osnabrück	4 123	4574
03 1 58 002	Baddeckenstedt	Wolfenbüttel	2 932	3326
15 3 32 020	Badeborn	Quedlinburg	1 330	4301
15 3 36 690	Badel	Salzwedel	540	3591
07 2 32 007	Badem	Bitburg-Prüm	917	5521
08 2 11 000	Baden-Baden, Stadt	Stadtkreis	52 524	7570
01 0 62 003	Badendorf	Stormarn	718	2401
07 1 40 005	Badenhard	Rhein-Hunsrück-Kreis	128	5449
03 1 56 004	Badenhausen	Osterode am Harz	2 108	3363
07 3 39 004	Badenheim	Mainz-Bingen	448	6555
08 3 15 007	Badenweiler	Breisgau-Hochschwarzwald	3 651	7847
15 3 19 050	Badersleben	Halberstadt	1 243	3602
15 3 40 020	Badgingen	Stendal	558	3501
12 0 25 040	Badgingen	Gransee	819	1431
13 0 16 010	Badow	Gadebusch	321	2731
16 0 39 030	Badra	Sondershausen	621	5401
14 0 19 010	Badrina	Delitzsch	500	7271
09 7 73 113	Bächingen a.d. Brenz	Dillingen a.d. Donau	1 167	8881
12 0 37 020	Baek	Perleberg	747	2911
01 0 53 004	Bäk	Herzogtum Lauenburg	705	2418
01 0 53 005	Bäla	Herzogtum Lauenburg	214	2413
07 1 33 008	Bärenbach	Bad Kreuznach	500	6581
07 1 40 006	Bärenbach	Rhein-Hunsrück-Kreis	382	6541
12 0 19 030	Bärenbrück	Cottbus	205	7521
14 0 20 030	Bärenburg, Kurort	Dippoldiswalde	307	8236
14 0 20 040	Bärenfels, Kurort	Dippoldiswalde	318	8234
12 0 36 010	Bärenklau	Oranienburg	501	1421
12 0 26 020	Bärenklau	Guben	367	7561
14 0 26 010	Bärenklause-Kautzsch	Freital	255	8211
14 0 11 030	Bärenstein	Annaberg	2 789	9303

## B

4 Gemeinden in alphabetischer Ordnung mit Schlüsselnummer,  
Bevölkerung und Postleitzahl am 31.12.1991

Schlüssel- nummer	Gemeinde	Kreis/Landkreis	Bevöi- kerung	Post- leitz- zahl
14 0 20 050	Bärenstein, Stadt .....	Dippoldiswalde .....	1 055	8243
08 3 27 004	Bärenthal .....	Tuttlingen .....	477	7201
14 0 58 010	Bärenwalde .....	Zwickau .....	1 028	9504
09 3 77 112	Bärnau, Stadt .....	Tirschenreuth .....	3 781	8599
14 0 22 030	Bärnsdorf .....	Dresden .....	523	8101
14 0 34 490	Bärwalde .....	Hoyerswerda .....	188	7701
07 1 33 009	Bärweiler .....	Bad Kreuznach .....	309	6570
05 3 54 008	Baesweiler, Stadt .....	Aachen .....	24 710	5112
13 0 28 010	Bagemühl .....	Pasewalk .....	206	2101
12 0 44 010	Bagenz .....	Spremberg .....	245	7591
08 3 16 002	Bahlingen .....	Emmendingen .....	3 490	7836
12 0 43 040	Bahnsdorf .....	Senftenberg .....	370	7801
12 0 27 030	Bahnsdorf .....	Herzberg .....	185	7901
14 0 47 010	Bahra .....	Riesa .....	458	8401
14 0 44 760	Bahratal .....	Pirna .....	901	8301
03 1 54 001	Bahrdorf .....	Helmstedt .....	2 112	3181
12 0 22 050	Bahren .....	Finsterwalde .....	223	7981
16 0 32 010	Bahren .....	Pößneck .....	102	6841
03 2 51 003	Bahrenborstel .....	Diepholz .....	1 222	2839
15 3 41 030	Bahrendorf .....	Wanzleben .....	1 001	3101
01 0 61 006	Bahrenfleth .....	Steinburg .....	557	2211
01 0 60 006	Bahrenhof .....	Segeberg .....	175	2061
12 0 21 010	Bahro .....	Eisenhüttenstadt .....	104	1221
08 4 36 011	Balenfurt .....	Ravensburg .....	6 620	7982
09 2 74 118	Baierbach .....	Landshut .....	639	8311
09 1 84 113	Baierbrunn .....	München .....	2 442	8021
09 1 75 113	Baiern .....	Ebersberg .....	1 177	8019
08 2 37 004	Baiersbronn .....	Freudenstadt .....	16 313	7292
09 5 72 115	Baiersdorf, Stadt .....	Erlangen-Höchstadt .....	6 322	8523
08 4 36 012	Balndt .....	Ravensburg .....	4 511	7982
09 7 77 114	Balsweil .....	Ostallgäu .....	1 181	8951
12 0 15 020	Baltz .....	Belzig .....	238	1821
03 4 60 001	Bakum .....	Vechta .....	4 976	2849
09 7 80 113	Balderschwang .....	Oberallgäu .....	224	8975
07 2 35 003	Baldringen .....	Trier-Saarburg .....	177	5504
07 1 41 503	Balduinstein .....	Rhein-Lahn-Kreis .....	613	6251
07 2 32 203	Balesfeld .....	Bitburg-Prüm .....	222	5541
03 2 56 001	Balge .....	Nienburg (Weser) .....	1 748	3071
08 3 27 005	Balgheim .....	Tuttlingen .....	844	7201



4 Gemeinden in alphabetischer Ordnung mit Schlüsselnummer,  
Bevölkerung und Postleitzahl am 31.12.1991

B

Schlüssel- nummer	Gemeinde	Kreis/Landkreis	Bevöl- kerung	Post- leitz- zahl
15 2 29 020	Balgstätt .....	Nebra .....	688	4801
08 4 17 002	Balingen, Stadt .....	Zollernalbkreis .....	32 359	7460
03 3 59 004	Balje .....	Stade .....	1 198	2161
08 4 25 013	Ballendorf .....	Alb-Donau-Kreis .....	632	7901
14 0 27 360	Ballendorf .....	Geithain .....	343	7231
15 3 32 030	Ballenstedt, Stadt .....	Quedlinburg .....	7 854	4303
15 3 31 050	Ballerstedt .....	Osterburg .....	366	3541
16 0 26 040	Ballhausen .....	Langensalza .....	983	5821
13 0 36 030	Ballin .....	Strasburg .....	514	2151
08 3 15 008	Ballrechten-Dottingen .....	Breisgau-Hochschwarzwald .....	1 845	7801
16 0 20 020	Ballstädt .....	Gotha .....	780	5801
16 0 43 020	Ballstedt .....	Weimar .....	224	5301
13 0 22 020	Balow .....	Ludwigslust .....	344	2801
08 1 16 007	Baltmannsweiler .....	Esslingen .....	5 407	7066
03 4 52 002	Baltrum .....	Aurich .....	531	2985
05 9 62 008	Balve, Stadt .....	Märkischer Kreis .....	11 520	5983
09 7 74 115	Balzhausen .....	Günzburg .....	1 034	8909
08 4 25 140	Balzheim .....	Alb-Donau-Kreis .....	1 652	7959
09 4 61 000	Bamberg, Stadt .....	Kreisfreie Stadt .....	70 689	8600
12 0 41 020	Bamme .....	Rathenow .....	342	1831
08 2 26 006	Bammental .....	Rhein-Neckar-Kreis .....	6 167	6919
15 3 25 040	Bandau .....	Klötze .....	467	3581
13 0 17 020	Bandelin .....	Greifswald .....	980	2201
13 0 21 040	Bandenitz .....	Hagenow .....	336	2821
13 0 14 010	Bandow .....	Bützow .....	184	2621
07 3 35 002	Bann .....	Kaiserslautern .....	2 308	6791
07 1 43 003	Bannberscheid .....	Westerwaldkreis .....	524	5431
01 0 55 005	Bannesdorf auf Fehmarn .....	Ostholstein .....	2 276	2448
14 0 26 020	Bannewitz .....	Freital .....	3 278	8213
13 0 41 020	Bansin, Seebad .....	Wolgast .....	2 727	2253
03 2 54 006	Banteln .....	Hildesheim .....	1 615	3211
12 0 30 020	Bantikow .....	Kyritz .....	492	1901
13 0 21 050	Bantin .....	Hagenow .....	350	2824
12 0 35 030	Banzendorf .....	Neuruppin .....	206	1951
13 0 21 060	Banzin .....	Hagenow .....	363	2831
13 0 33 020	Banzkow .....	Schwerin .....	1 618	2711
07 3 37 006	Barbelroth .....	Südliche Weinstraße .....	579	6749
09 3 75 117	Barbing .....	Regensburg .....	3 728	8408
15 3 38 010	Barby/ Elbe, Stadt .....	Schönebeck .....	5 294	3302

Schlüssel- nummer	Gemeinde	Kreis/Landkreis	Bevöl- kerung	Post- leitz- zahl
16 0 15 020	Barchfeld .....	Bad Salzungen .....	3 796	6204
16 0 43 030	Barchfeld a.d. Ilm .....	Weimar .....	220	5301
12 0 28 030	Bardenitz .....	Jüterbog .....	660	1701
03 3 55 004	Bardowick, Flecken .....	Lüneburg .....	4 712	2123
03 2 51 004	Barenburg, Flecken .....	Diepholz .....	1 222	2839
03 3 55 005	Barendorf .....	Lüneburg .....	1 214	2121
12 0 30 030	Barenthn .....	Kyritz .....	388	1901
01 0 51 004	Bargenstedt .....	Dithmarschen .....	873	2223
01 0 62 005	Bargfeld-Stegen .....	Stormarn .....	2 118	2061
13 0 12 030	Bargischow .....	Anklam .....	439	2141
01 0 58 010	Bargstall .....	Rendsburg-Eckernförde .....	135	2377
01 0 58 011	Bargstedt .....	Rendsburg-Eckernförde .....	698	2371
03 3 59 005	Bargstedt .....	Stade .....	1 566	2165
01 0 62 006	Bargteheide, Stadt .....	Stormarn .....	11 968	2072
01 0 54 010	Bargum .....	Nordfriesland .....	583	2255
01 0 60 007	Bark .....	Segeberg .....	861	2361
01 0 58 012	Barkelsby .....	Rendsburg-Eckernförde .....	1 487	2331
01 0 51 005	Barkenholm .....	Dithmarschen .....	191	2241
13 0 23 020	Barkow .....	Lübz .....	321	2861
15 3 45 010	Barleben .....	Wolmirstedt .....	3 645	3103
01 0 51 006	Barlt .....	Dithmarschen .....	813	2221
01 0 57 002	Barmissen .....	Plön .....	180	2315
01 0 56 002	Barmstedt, Stadt .....	Pinneberg .....	8 723	2202
15 3 36 040	Barnebeck .....	Salzwedel .....	295	3561
15 3 30 040	Barneberg .....	Oschersleben .....	903	3232
13 0 40 030	Barnekow .....	Wismar .....	437	2401
12 0 41 030	Barnewitz .....	Rathenow .....	355	1831
13 0 33 030	Barnin .....	Schwerin .....	357	2711
01 0 62 008	Barnitz .....	Stormarn .....	732	2067
15 2 33 030	Barnstädt .....	Querfurt .....	1 360	4241
03 3 55 006	Barnstedt .....	Lüneburg .....	669	2121
03 2 51 005	Barnstorf, Flecken .....	Diepholz .....	5 644	2847
05 7 66 012	Barntrup, Stadt .....	Lippe .....	9 245	4924
01 0 57 003	Barsbek .....	Plön .....	581	2306
01 0 62 009	Barsbüttel .....	Stormarn .....	10 526	2000
12 0 25 050	Barsdorf .....	Gransee .....	151	1431
12 0 30 040	Barsikow .....	Kyritz .....	272	1901
03 2 53 001	Barsinghausen, Stadt .....	Hannover .....	33 660	3013
03 4 53 001	Barßel .....	Cloppenburg .....	10 216	2914

4 Gemeinden in alphabetischer Ordnung mit Schlüsselnummer,  
Bevölkerung und Postleitzahl am 31.12.1991

B

Schlüssel- nummer	Gemeinde	Kreis/Landkreis	Bevöl- kerung	Post- leit- zahl
13 0 29 060	Bartelshagen I b. Ribnitz-Damgarten	Ribnitz-Damgarten .....	758	2591
13 0 29 050	Bartelshagen II b. Barth .....	Ribnitz-Damgarten .....	532	2591
13 0 13 050	Bartenshagen-Parkentin .....	Bad Doberan .....	830	2561
15 3 20 040	Bartensleben .....	Haldensleben .....	382	3241
13 0 29 070	Barth, Stadt .....	Ribnitz-Damgarten .....	11 112	2380
08 1 36 007	Bartholomä .....	Ostalbkreis .....	1 949	7071
13 0 19 010	Bartmannshagen .....	Grimmen .....	443	2321
13 0 11 030	Bartow .....	Altentreptow .....	676	2021
03 3 60 003	Barum .....	Uelzen .....	819	3119
03 3 55 007	Barum .....	Lüneburg .....	1 278	2123
14 0 14 010	Baruth .....	Bautzen .....	1 461	8601
12 0 48 030	Baruth, Stadt .....	Zossen .....	1 861	1632
03 2 51 006	Barver .....	Diepholz .....	1 169	2841
03 1 51 002	Barwedel .....	Gifhorn .....	949	3181
07 1 31 008	Barweiler .....	Ahrweiler .....	475	5489
12 0 18 020	Barzig .....	Calau .....	87	7541
07 2 33 002	Basberg .....	Daun .....	60	5531
03 3 57 004	Basdahl .....	Rotenburg (Wümme) .....	1 343	2740
12 0 16 020	Basdorf .....	Bernau .....	2 939	1293
12 0 35 040	Basdorf .....	Neuruppin .....	29	1951
13 0 24 010	Basedow .....	Malchin .....	744	2051
01 0 53 006	Basedow .....	Herzogtum Lauenburg .....	461	2059
07 1 37 202	Bassenheim .....	Mayen-Koblenz .....	2 581	5401
14 0 31 010	Baßlitz .....	Großenhain .....	553	8281
03 2 51 007	Bassum, Stadt .....	Diepholz .....	14 125	2830
09 6 73 116	Bastheim .....	Rhön-Grabfeld .....	2 416	8741
01 0 53 007	Basthorst .....	Herzogtum Lauenburg .....	390	2053
13 0 13 060	Bastorf .....	Bad Doberan .....	1 006	2561
14 0 23 030	Battaune .....	Eilenburg .....	365	7281
06 6 35 004	Battenberg (Eder), Stadt .....	Waldeck-Frankenberg .....	5 602	3559
07 3 32 003	Battenberg (Pfalz) .....	Bad Dürkheim .....	454	6719
15 1 24 040	Battin .....	Jessen .....	312	7901
07 3 40 202	Battweiler .....	Pirmasens .....	754	6661
12 0 45 020	Batzlow .....	Strausberg .....	210	1261
14 0 31 020	Bauda .....	Großenhain .....	512	8281
09 5 75 113	Baudenbach, Markt .....	Neustadt a.d.Aisch-Bad Windsheim	1 040	8531
16 0 28 020	Bauerbach .....	Meiningen .....	332	6101
07 2 32 008	Bauler .....	Bitburg-Prüm .....	82	5529
07 1 31 009	Bauler .....	Ahrweiler .....	49	5489

Schlüssel- nummer	Gemeinde	Kreis/Landkreis	Bevöl- kerung	Post- leit- zahl
15 2 29 030	Baumersroda .....	Nebra .....	377	4801
12 0 25 060	Baumgarten .....	Gransee .....	109	1431
13 0 14 020	Baumgarten .....	Bützow .....	552	2621
07 1 34 005	Baumholder, Stadt .....	Birkenfeld .....	4 130	6587
09 4 71 115	Baunach, Stadt .....	Bamberg .....	3 387	8611
06 6 33 003	Baunatal, Stadt .....	Kassel .....	25 288	3507
07 2 31 004	Bausendorf .....	Bernkastel-Wittlich .....	1 220	5561
07 2 32 009	Baustert .....	Bitburg-Prüm .....	512	5521
14 0 14 030	Bautzen, Stadt .....	Bautzen .....	47 131	8600
03 4 54 002	Bawinkel .....	Emsland .....	2 042	4454
09 2 77 112	Bayerbach .....	Rottal-Inn .....	1 678	8399
09 2 74 119	Bayerbach b. Ergoldsbach .....	Landshut .....	1 422	8301
07 3 33 004	Bayerfeld-Steckweiler .....	Donnersbergkreis .....	471	6761
09 2 76 115	Bayerisch Eisenstein .....	Regen .....	1 614	8371
09 1 72 115	Bayerisch Gmain .....	Berchtesgadener Land .....	2 732	8232
09 1 80 113	Bayersoien .....	Garmisch-Partenkirchen .....	1 042	8117
09 4 62 000	Bayreuth, Stadt .....	Kreisfreie Stadt .....	72 777	8580
09 1 82 112	Bayrischzell .....	Miesbach .....	1 719	8163
01 0 60 008	Bebensee .....	Segeberg .....	576	2361
16 0 29 030	Beberstedt .....	Mühlhausen .....	801	5701
15 3 20 050	Bebertal .....	Haldensleben .....	1 626	3241
06 6 32 003	Bebra, Stadt .....	Hersfeld-Rotenburg .....	15 755	6440
07 1 41 008	Becheln .....	Rhein-Lahn-Kreis .....	703	5409
07 3 31 005	Bechenheim .....	Alzey-Worms .....	465	6509
07 1 33 011	Becherbach .....	Bad Kreuznach .....	1 031	6764
07 1 33 010	Becherbach bei Kirn .....	Bad Kreuznach .....	448	6571
07 3 40 203	Bechhofen .....	Pirmasens .....	2 156	6791
09 5 71 115	Bechhofen, Markt .....	Ansbach .....	5 692	8809
16 0 33 050	Bechstedt .....	Rudolstadt .....	176	6821
16 0 43 040	Bechstedtstraß .....	Weimar .....	190	5301
07 3 31 006	Bechtheim .....	Alzey-Worms .....	1 652	6521
07 3 31 007	Bechtolsheim .....	Alzey-Worms .....	1 380	6509
03 3 59 006	Beckdorf .....	Stade .....	1 968	2151
03 2 57 007	Beckedorf .....	Schaumburg .....	1 555	3061
03 4 58 001	Beckeln .....	Oldenburg (Oldenburg) .....	803	2833
15 3 30 050	Beckendorf-Neindorf .....	Oschersleben .....	850	3231
10 0 42 111	Beckingen .....	Merzig-Wadern .....	15 749	6645
05 5 70 008	Beckum, Stadt .....	Warendorf .....	37 075	4720
14 0 52 020	Beckwitz .....	Torgau .....	656	7291

4 Gemeinden in alphabetischer Ordnung mit Schlüsselnummer,  
Bevölkerung und Postleitzahl am 31.12.1991

B

Schlüssel- nummer	Gemeinde	Kreis/Landkreis	Bevöl- kerung	Post- leitz- zahl
05 3 62 004	Bedburg, Stadt .....	Erftkreis .....	22 134	5012
05 1 54 004	Bedburg-Hau .....	Kleve .....	12 419	4194
03 3 52 003	Bederkesa, Flecken .....	Cuxhaven .....	4 511	2852
07 3 36 106	Bedesbach .....	Kusel .....	732	6799
16 0 23 030	Bedheim .....	Hildburghausen .....	615	6111
03 3 51 003	Beedenbostel .....	Celle .....	907	3101
05 5 70 012	Beelen .....	Warendorf .....	5 267	4413
15 3 40 030	Beelitz .....	Stendal .....	82	3502
12 0 38 020	Beelitz, Stadt .....	Potsdam .....	5 839	1504
15 3 20 060	Beendorf .....	Haldensleben .....	817	3241
12 0 39 020	Beenz .....	Prenzlau .....	311	2131
12 0 46 020	Beenz .....	Templin .....	162	2081
14 0 19 020	Beerendorf .....	Delitzsch .....	416	7271
12 0 24 040	Beerfelde .....	Fürstenwalde .....	363	1241
06 4 37 002	Beerfelden, Stadt .....	Odenwaldkreis .....	7 050	6124
14 0 13 040	Beerheide .....	Auerbach .....	729	9701
14 0 20 060	Beerwalde .....	Dippoldiswalde .....	282	8231
14 0 32 030	Beerwalde .....	Hainichen .....	252	9251
12 0 32 030	Beesdau .....	Luckau .....	255	7961
15 1 12 040	Beesenlaublingen .....	Bernburg .....	1 788	4341
15 2 35 020	Beesenstedt .....	Saalkreis .....	1 367	4101
12 0 14 030	Beeskow, Stadt .....	Beeskow .....	8 771	1230
03 4 54 003	Beesten .....	Emsland .....	1 570	4452
13 0 15 020	Beestland .....	Demmin .....	135	2031
12 0 36 020	Beetz .....	Oranienburg .....	846	1421
15 3 25 050	Beetzendorf .....	Klötze .....	2 004	3582
13 0 15 030	Beggerow .....	Demmin .....	752	2031
01 0 53 008	Behlendorf .....	Herzogtum Lauenburg .....	348	2419
13 0 19 020	Behnkendorf .....	Grimmen .....	374	2321
15 3 20 070	Behnsdorf .....	Haldensleben .....	761	3241
13 0 37 030	Behren-Lübchin .....	Teterow .....	629	2051
01 0 54 011	Behrendorf .....	Nordfriesland .....	467	2251
15 3 31 070	Behrendorf .....	Osterburg .....	619	3541
13 0 17 030	Behrenhoff .....	Greifswald .....	413	2201
01 0 57 004	Behrendorf (Ostsee) .....	Plön .....	560	2322
16 0 26 050	Behringen .....	Langensalza .....	1 662	5821
16 0 28 030	Behrungen .....	Meiningen .....	643	6101
14 0 21 020	Beicha .....	Döbeln .....	403	7301
16 0 38 020	Beichlingen .....	Sömmerda .....	671	5231

## B

4 Gemeinden in alphabetischer Ordnung mit Schlüsselnummer,  
Bevölkerung und Postleitzahl am 31.12.1991

Schlüssel- nummer	Gemeinde	Kreis/Landkreis	Bevöl- kerung	Post- leit- zahl
13 0 40 040	Beidendorf .....	Wismar .....	627	2401
01 0 61 007	Beidenfleth .....	Steinburg .....	919	2211
14 0 49 020	Beierfeld .....	Schwarzenberg .....	3 627	9433
14 0 38 010	Beiersdorf .....	Löbau .....	1 402	8701
14 0 54 010	Beiersdorf .....	Werdau .....	700	9621
14 0 30 060	Beiersdorf .....	Grimma .....	537	7241
14 0 31 030	Beiersdorf .....	Großenhain .....	391	8281
12 0 13 030	Beiersdorf .....	Bad Liebenwerda .....	238	7901
12 0 12 080	Beiersdorf .....	Bad Freienwalde .....	378	1311
03 1 54 002	Beierstedt .....	Helmstedt .....	451	3339
07 2 32 010	Beillingen .....	Bitburg-Prüm .....	349	5522
09 1 76 114	Beilngries, Stadt .....	Eichstätt .....	7 645	8432
14 0 52 030	Beilrode .....	Torgau .....	2 379	7292
07 1 35 007	Beilstein .....	Cochem-Zell .....	149	5591
08 1 25 008	Beilstein, Stadt .....	Heilbronn .....	5 869	7141
08 4 25 014	Beimerstetten .....	Alb-Donau-Kreis .....	2 095	7901
07 3 38 002	Beindersheim .....	Ludwigshafen .....	2 989	6711
16 0 23 040	Beinerstadt .....	Hildburghausen .....	466	6111
07 2 33 003	Beinhausen .....	Daun .....	86	5569
01 0 61 008	Bekdorf .....	Steinburg .....	76	2213
01 0 61 010	Bekmünde .....	Steinburg .....	177	2210
07 2 35 004	Bekond .....	Trier-Saarburg .....	668	5501
01 0 57 005	Belau .....	Plön .....	379	2355
01 0 58 013	Beldorf .....	Rendsburg-Eckernförde .....	338	2215
07 1 40 007	Belg .....	Rhein-Hunsrück-Kreis .....	153	5581
14 0 52 040	Belgern, Stadt .....	Torgau .....	3 372	7293
14 0 30 070	Belgershain .....	Grimma .....	1 344	7241
07 1 40 008	Belgweiler .....	Rhein-Hunsrück-Kreis .....	220	6540
07 1 37 008	Bell .....	Mayen-Koblenz .....	1 457	5441
07 1 40 009	Bell (Hunsrück) .....	Rhein-Hunsrück-Kreis .....	1 434	5448
15 1 12 050	Belleben .....	Bernburg .....	1 151	4341
09 7 75 115	Bellenberg .....	Neu-Ulm .....	4 065	7919
07 3 34 001	Bellheim .....	Germersheim .....	7 571	6729
13 0 20 020	Bellin .....	Güstrow .....	345	2601
13 0 28 030	Belling .....	Pasewalk .....	547	2101
07 1 43 207	Bellingen .....	Westerwaldkreis .....	516	5439
15 3 40 550	Bellingen .....	Stendal .....	330	3501
16 0 39 040	Bellstedt .....	Sondershausen .....	223	5401
03 4 59 008	Belm .....	Osnabrück .....	12 165	4513

4 Gemeinden in alphabetischer Ordnung mit Schlüsselnummer,  
Bevölkerung und Postleitzahl am 31.12.1991

B

Schlüssel- nummer	Gemeinde	Kreis/Landkreis	Bevöl- kerung	Post- leit- zahl
16 0 28 040	Belrieth .....	Meiningen .....	430	6101
13 0 21 070	Belsch .....	Hagenow .....	273	2821
15 3 20 080	Belsdorf .....	Haldensleben .....	205	3241
07 1 40 010	Beltheim .....	Rhein-Hunsrück-Kreis .....	1 924	5449
03 3 52 004	Belum .....	Cuxhaven .....	964	2179
12 0 15 030	Belzig, Stadt .....	Belzig .....	7 760	1820
08 1 16 008	Bempflingen .....	Esslingen .....	3 142	7445
16 0 39 050	Bendeleben .....	Sondershausen .....	857	5401
12 0 37 040	Bendelin .....	Perleberg .....	279	2901
03 3 53 003	Bendestorf .....	Harburg .....	2 045	2106
01 0 57 006	Bendfeld .....	Piön .....	196	2306
01 0 58 014	Bendorf .....	Rendsburg-Eckernförde .....	440	2215
07 1 37 203	Bendorf, Stadt .....	Mayen-Koblenz .....	15 905	5413
09 1 73 113	Benediktbeuern .....	Bad Tölz-Wolfratshausen .....	3 073	8174
07 2 31 005	Bengel .....	Bernkastel-Wittlich .....	976	5561
13 0 14 030	Benitz .....	Bützow .....	205	2621
12 0 15 040	Benken .....	Belzig .....	119	1821
15 3 36 050	Benkendorf .....	Salzwedel .....	247	3561
15 2 15 060	Benndorf .....	Eisleben .....	2 698	4255
14 0 19 030	Benndorf .....	Delitzsch .....	333	7271
14 0 27 020	Benndorf .....	Geithain .....	637	7231
15 3 43 030	Benneckenstein/ Harz, Stadt .....	Wernigerode .....	2 762	3702
14 0 55 350	Bennewitz .....	Wurzen .....	3 638	7255
07 3 33 005	Bennhausen .....	Donnersbergkreis .....	141	6761
13 0 21 080	Bennin .....	Hagenow .....	320	2831
09 7 78 118	Benningen .....	Unterallgäu .....	1 824	8941
08 1 18 006	Benningen am Neckar .....	Ludwigsburg .....	5 199	7141
15 2 35 030	Bennstedt .....	Saalkreis .....	1 252	4101
15 2 37 020	Bennungen .....	Sangerhausen .....	1 002	4701
12 0 17 010	Bensdorf .....	Brandenburg .....	1 170	1801
16 0 42 040	Benshausen .....	Suhl .....	2 401	6053
06 4 31 002	Bensheim, Stadt .....	Bergstraße .....	35 535	6140
13 0 31 010	Bentwisch .....	Rostock .....	1 246	2551
12 0 37 050	Bentwisch .....	Perleberg .....	200	2901
13 0 15 040	Bentzin .....	Demmin .....	1 092	2031
13 0 40 050	Benz .....	Wismar .....	786	2401
13 0 41 030	Benz .....	Wolgast .....	594	2251
15 3 43 040	Benzingerode .....	Wernigerode .....	928	3701
07 1 40 011	Benzweiler .....	Rhein-Hunsrück-Kreis .....	195	6542

## B

4 Gemeinden in alphabetischer Ordnung mit Schlüsselnummer,  
Bevölkerung und Postleitzahl am 31.12.1991

Schlüssel- nummer	Gemeinde	Kreis/Landkreis	Bevöl- kerung	Post- leit- zahl
09 3 75 118	Beratzhausen, Markt	Regensburg	5 337	8411
14 0 32 040	Berbersdorf	Hainichen	753	9251
14 0 22 050	Berbisdorf	Dresden	850	8101
09 3 73 112	Berching, Stadt	Neumarkt i.d. OPf.	7 831	8434
09 1 72 116	Berchtesgaden, Markt	Berchtesgadener Land	7 865	8240
07 2 33 202	Bereborn	Daun	140	5441
07 2 33 203	Berenbach	Daun	163	5441
15 3 20 090	Berenbrock	Haldensleben	303	3571
07 1 41 009	Berg	Rhein-Lahn-Kreis	176	5429
07 1 31 011	Berg	Ahrweiler	1 267	5486
08 4 36 013	Berg	Ravensburg	3 778	7981
09 1 88 113	Berg	Starnberg	7 126	8137
09 4 75 113	Berg	Hof	2 649	8683
07 3 34 002	Berg (Pfalz)	Germersheim	2 004	6729
09 3 73 113	Berg b. Neumarkt i.d. OPf.	Neumarkt i.d. OPf.	6 275	8438
09 1 85 116	Berg im Gau	Neuburg-Schrobenhausen	1 051	8899
15 2 37 030	Berga	Sangerhausen	2 094	4711
16 0 21 020	Berga/ Elster, Stadt	Greiz	3 272	6602
08 4 36 014	Bergatreute	Ravensburg	2 681	7961
12 0 37 060	Berge	Perleberg	1 181	2911
12 0 34 010	Berge	Nauen	580	1551
03 4 59 009	Berge	Osnabrück	3 325	4576
15 3 16 020	Berge	Gardelegen	590	3571
14 0 13 050	Bergen	Auerbach	1 170	9702
07 1 34 006	Bergen	Birkenfeld	474	6571
12 0 32 040	Bergen	Luckau	88	7961
09 1 89 113	Bergen	Traunstein	4 007	8221
09 5 77 115	Bergen	Weißenburg-Gunzenhausen	1 013	8837
03 3 54 001	Bergen (Dumme)	Lüchow-Dannenberg	1 547	3134
03 3 51 004	Bergen, Stadt	Celle	12 803	3103
13 0 32 050	Bergen/ Rügen, Stadt	Rügen	18 829	2330
07 1 40 012	Bergenhäusen	Rhein-Hunsrück-Kreis	117	6540
01 0 59 005	Bergenhäusen	Schleswig-Flensburg	723	2381
12 0 34 020	Bergerdamm	Nauen	532	1551
16 0 43 050	Bergern	Weimar	276	5301
01 0 51 008	Bergewöhrden	Dithmarschen	31	2246
03 1 51 003	Bergfeld	Gifhorn	729	3181
12 0 36 030	Bergfelde	Oranienburg	2 836	1402
14 0 44 020	Berggießhübel, Kurort, Stadt	Pirna	1 749	8303



4 Gemeinden in alphabetischer Ordnung mit Schlüsselnummer,  
Bevölkerung und Postleitzahl am 31.12.1991

B

Schlüssel- nummer	Gemeinde	Kreis/Landkreis	Bevöl- kerung	Post- leit- zahl
08 3 17 009	Berghaupten .....	Ortenaukreis .....	2 282	7611
07 1 41 010	Berghausen .....	Rhein-Lahn-Kreis .....	264	5429
09 1 85 118	Bergheim .....	Neuburg-Schrobenhausen .....	1 617	8859
05 3 62 008	Bergheim, Stadt .....	Erftkreis .....	58 957	5010
12 0 15 050	Bergholz .....	Belzig .....	143	1821
13 0 28 040	Bergholz .....	Pasewalk .....	446	2101
12 0 38 030	Bergholz-Rehbrücke .....	Potsdam .....	3 058	1505
08 4 25 017	Berghülen .....	Alb-Donau-Kreis .....	1 830	7901
05 3 78 004	Bergisch Gladbach, Stadt .....	Rheinisch-Bergischer Kreis .....	104 470	5060
15 2 46 010	Bergisdorf .....	Zeitz .....	429	4901
05 9 78 004	Bergkamen, Stadt .....	Unna .....	49 894	4709
09 1 74 113	Bergkirchen .....	Dachau .....	5 773	8066
07 1 34 007	Berglangenbach .....	Birkenfeld .....	549	6589
08 1 19 089	Berglen .....	Rems-Murr-Kreis .....	5 747	7069
09 1 77 112	Berglern .....	Erding .....	1 311	8059
07 2 31 006	Berglicht .....	Bernkastel-Wittlich .....	541	5509
05 3 74 004	Bergneustadt, Stadt .....	Oberbergischer Kreis .....	20 396	5275
09 6 78 115	Begrheinfeld .....	Schweinfurt .....	4 701	8722
12 0 25 070	Bergsdorf .....	Gransee .....	523	1431
09 6 79 117	Bergtheim .....	Würzburg .....	3 067	8702
07 2 31 007	Bergweiler .....	Bernkastel-Wittlich .....	824	5561
15 1 18 010	Bergwitz .....	Gräfenhainichen .....	1 908	4401
15 3 17 010	Bergzow .....	Genthin .....	757	3281
01 0 58 015	Beringstedt .....	Rendsburg-Eckernförde .....	698	2211
16 0 39 060	Berka .....	Sondershausen .....	864	5401
16 0 16 020	Berka v.d. Hainich .....	Eisenach .....	842	5901
16 0 16 030	Berka/ Werra, Stadt .....	Eisenach .....	1 592	5902
16 0 28 050	Berkach .....	Meiningen .....	421	6101
06 6 36 002	Berkatal .....	Werra-Meißner-Kreis .....	1 880	3441
15 3 16 340	Berkau .....	Gardelegen .....	506	3591
12 0 33 020	Berkenbrück .....	Luckenwalde .....	180	1711
12 0 24 050	Berkenbrück .....	Fürstenwalde .....	798	1241
01 0 53 009	Berkenthin .....	Herzogtum Lauenburg .....	1 446	2419
08 4 26 019	Berkheim .....	Biberach .....	2 273	7951
12 0 46 030	Berkholz .....	Templin .....	138	2131
12 0 11 030	Berkholz-Meyenburg .....	Angermünde .....	335	1321
07 2 32 011	Berkoth .....	Bitburg-Prüm .....	99	5528
11 0 00 000	Berlin, Stadt .....	Kreisfreie Stadt .....	3 446 031	
12 0 47 020	Berlinchen .....	Wittstock .....	276	1931

## B

4 Gemeinden in alphabetischer Ordnung mit Schlüsselnummer,  
Bevölkerung und Postleitzahl am 31.12.1991

Schlüssel- nummer	Gemeinde	Kreis/Landkreis	Bevöl- kerung	Post- leitz- zahl
07 2 33 004	Berlingen .....	Daun .....	219	5531
16 0 44 010	Berlingerode .....	Worbis .....	1 306	5601
16 0 43 070	Berlstedt .....	Weimar .....	1 679	5301
08 4 35 005	Bermatingen .....	Bodenseekreis .....	3 361	7775
16 0 36 030	Bermbach .....	Schmalkalden .....	633	6081
16 0 15 030	Bermbach .....	Bad Salzungen .....	417	6221
07 1 37 011	Bermei .....	Mayen-Koblenz .....	399	5441
07 3 31 009	Bermersheim .....	Alzey-Worms .....	276	6525
07 3 31 008	Bermersheim vor der Höhe .....	Alzey-Worms .....	295	6509
14 0 49 030	Bermigrün .....	Schwarzenberg .....	1 210	9431
08 3 37 013	Bernau .....	Waldshut .....	1 913	7821
09 1 87 118	Bernau a. Chiemsee .....	Rosenheim .....	5 802	8214
12 0 16 030	Bernau b. Berlin, Stadt .....	Bernau .....	19 076	1280
09 1 90 114	Bernbeuren .....	Weilheim-Schongau .....	1 966	8926
14 0 35 010	Bernbruch .....	Kamenz .....	309	8291
15 1 12 060	Bernburg/ Saale, Stadt .....	Bernburg .....	39 006	4350
14 0 16 030	Berndorf .....	Borna .....	462	7221
07 2 33 005	Berndorf .....	Daun .....	475	5531
07 1 41 011	Berndroth .....	Rhein-Lahn-Kreis .....	344	5429
03 4 61 001	Berne .....	Wesermarsch .....	6 561	2876
09 3 73 114	Berggau .....	Neumarkt i.d. OPf. ....	1 854	8431
09 3 75 119	Bernhardswald .....	Regensburg .....	4 668	8411
13 0 14 040	Bernitt .....	Bützow .....	638	2621
07 2 31 008	Bernkastel-Kues, Stadt .....	Bernkastel-Wittlich .....	7 026	5550
09 1 90 115	Bernried .....	Weilheim-Schongau .....	1 806	8139
09 2 71 116	Bernried .....	Deggendorf .....	4 352	8351
14 0 12 040	Bernsbach .....	Aue .....	4 119	9402
14 0 33 010	Bernsdorf .....	Hohenstein-Ernstthal .....	1 649	9271
12 0 27 040	Bernsdorf .....	Herzberg .....	169	7901
16 0 34 030	Bernsdorf .....	Saalfeld .....	57	6801
14 0 34 010	Bernsdorf, Stadt .....	Hoyerswerda .....	5 245	7702
16 0 45 030	Bernsgrün .....	Zeulenroda .....	530	6571
08 4 25 019	Bernstadt .....	Alb-Donau-Kreis .....	1 674	7901
14 0 38 030	Bernstadt, Stadt .....	Löbau .....	2 284	8703
13 0 18 020	Bernstorf .....	Grevesmühlen .....	328	2421
16 0 44 020	Bernterode .....	Worbis .....	1 611	5602
16 0 22 040	Bernterode .....	Heiligenstadt .....	293	5631
07 1 32 201	Berod bei Hachenburg .....	Altenkirchen (Westerwald) .....	666	5231
07 1 43 208	Berod bei Wallmerod .....	Westerwaldkreis .....	477	5431

4 Gemeinden in alphabetischer Ordnung mit Schlüsselnummer,  
Bevölkerung und Postleitzahl am 31.12.1991

B

Schlüssel- nummer	Gemeinde	Kreis/Landkreis	Bevöl- kerung	Post- leitz- zahl
07 2 32 012	Berscheid .....	Bitburg-Prüm .....	71	5529
07 1 34 008	Berschweiler bei Baumholder .....	Birkenfeld .....	611	6589
07 1 34 009	Berschweiler bei Kirn .....	Birkenfeld .....	276	6571
03 4 59 010	Bersenbrück, Stadt .....	Osnabrück .....	5 990	4558
15 3 19 060	Berßel .....	Halberstadt .....	750	3601
14 0 38 040	Berthelsdorf .....	Löbau .....	1 337	8701
14 0 50 020	Berthelsdorf .....	Sebnitz .....	1 883	8351
14 0 48 050	Berthelsdorf .....	Rochlitz .....	386	9291
14 0 17 010	Berthelsdorf/ Erzgeb. ....	Brand-Erbisdorf .....	879	9201
12 0 39 030	Bertikow .....	Prenzlau .....	201	2131
15 3 40 560	Bertingen .....	Stendal .....	223	3511
15 3 31 090	Bertkow .....	Osterburg .....	336	3501
14 0 56 010	Bertsdorf .....	Zittau .....	1 300	8801
03 4 52 003	Berumbur .....	Aurich .....	2 057	2984
07 1 43 209	Berzhahn .....	Westerwaldkreis .....	478	5439
07 1 32 005	Berzhausen .....	Altenkirchen (Westerwald) .....	150	5232
13 0 22 040	Besandten .....	Ludwigslust .....	124	2801
07 2 35 005	Bescheid .....	Trier-Saarburg .....	389	5509
01 0 55 006	Beschendorf .....	Ostholstein .....	486	2432
01 0 61 011	Besdorf .....	Steinburg .....	242	2211
06 5 33 001	Beselich .....	Limburg-Weilburg .....	5 089	6251
01 0 53 010	Besenthal .....	Herzogtum Lauenburg .....	85	2411
13 0 25 010	Beseritz .....	Neubrandenburg .....	144	2001
08 1 18 007	Besigheim, Stadt .....	Ludwigsburg .....	10 096	7122
13 0 21 090	Besitz .....	Hagenow .....	443	2831
09 6 71 112	Bessenbach .....	Aschaffenburg .....	5 198	8751
12 0 29 010	Bestensee .....	Königs Wusterhausen .....	5 226	1602
05 9 58 008	Bestwig .....	Hochsauerlandkreis .....	11 821	5780
15 1 24 050	Bethau .....	Jessen .....	251	7901
03 2 54 007	Betheln .....	Hildesheim .....	1 048	3211
16 0 19 020	Bethenhausen .....	Gera .....	242	6501
07 2 33 006	Betteldorf .....	Daun .....	284	5531
12 0 22 040	Betten .....	Finsterwalde .....	261	7981
07 1 41 012	Bettendorf .....	Rhein-Lahn-Kreis .....	338	5428
07 2 31 009	Bettenfeld .....	Bernkastel-Wittlich .....	772	5561
16 0 28 060	Bettenhausen .....	Meiningen .....	820	6101
07 2 32 013	Bettingen .....	Bitburg-Prüm .....	1 027	5525
07 1 32 006	Betzdorf, Stadt .....	Altenkirchen (Westerwald) .....	10 448	5240
03 3 55 008	Betzendorf .....	Lüneburg .....	882	2121

## B

4 Gemeinden in alphabetischer Ordnung mit Schlüsselnummer,  
Bevölkerung und Postleitzahl am 31.12.1991

Schlüssel- nummer	Gemeinde	Kreis/Landkreis	Bevöl- kerung	Post- leitz- zahl
09 4 72 118	Betzenstein, Stadt	Bayreuth	2 540	8571
08 4 26 020	Betzenweiler	Biberach	626	7952
09 7 80 114	Betzigau	Oberallgäu	2 499	8961
12 0 35 060	Betzin	Neuruppin	108	1951
08 2 37 008	Betzweiler-Wäldchen	Freudenstadt	1 391	7291
14 0 55 020	Beucha	Wurzen	2 223	7252
16 0 16 050	Beuernfeld	Eisenach	71	5901
16 0 17 030	Beulbar-Imsdorf	Eisenberg	185	6521
07 1 40 201	Beulich	Rhein-Hunsrück-Kreis	541	5401
16 0 34 040	Beulwitz	Saalfeld	667	6801
15 2 27 010	Beuna/ Geiseltal	Merseburg	957	4200
16 0 44 030	Beuren	Worbis	1 307	5601
07 1 35 008	Beuren	Cochem-Zell	484	5591
08 1 16 011	Beuren	Esslingen	3 460	7444
07 2 35 008	Beuren (Hochwald)	Trier-Saarburg	971	5509
08 4 37 005	Beuron	Sigmaringen	903	7792
15 3 31 100	Beuster	Osterburg	574	3551
12 0 46 040	Beutel	Templin	154	2091
09 2 75 117	Beutelsbach	Passau	1 112	8359
16 0 33 060	Beutelsdorf	Rudolstadt	191	6821
12 0 13 040	Beutersitz	Bad Liebenwerda	348	7901
14 0 51 020	Beutha	Stollberg	916	9151
12 0 40 020	Beveringen	Pritzwalk	337	1921
01 0 56 003	Bevern	Pinneberg	453	2201
03 2 55 002	Bevern, Flecken	Holzminde	4 505	3454
03 3 52 005	Beverstedt, Flecken	Cuxhaven	3 821	2855
05 7 62 008	Beverungen, Stadt	Höxter	15 302	3472
10 0 45 111	Bexbach, Stadt	Saarpfalz-Kreis	19 288	6652
15 3 41 050	Beyendorf	Wanzleben	917	3101
12 0 27 050	Beyern	Herzberg	415	7901
15 2 37 040	Beyernaumburg	Sangerhausen	797	4701
15 1 47 010	Bias	Zerbst	197	3401
08 3 17 011	Biberach	Ortenaukreis	2 976	7616
08 4 26 021	Biberach an der Riß, Stadt	Biberach	30 101	7950
16 0 23 050	Biberau	Hildburghausen	754	6121
09 7 72 121	Biberbach, Markt	Augsburg	2 982	8901
09 7 74 119	Bibertal	Günzburg	4 242	8878
06 4 31 003	Biblis	Bergstraße	8 206	6843
13 0 34 010	Bibow	Sternberg	228	2721

4 Gemeinden in alphabetischer Ordnung mit Schlüsselnummer,  
Bevölkerung und Postleitzahl am 31.12.1991

B

Schlüssel- nummer	Gemeinde	Kreis/Landkreis	Bevöl- kerung	Post- leit- zahl
16 0 25 030	Bibra .....	Jena .....	279	6901
16 0 28 070	Bibra .....	Meiningen .....	621	6101
09 2 73 119	Biburg .....	Kelheim .....	943	8427
09 1 73 115	Bichl .....	Bad Tölz-Wolfratshausen .....	1 649	8177
06 4 32 003	Bickenbach .....	Darmstadt-Dieburg .....	4 632	6101
07 1 40 014	Bickenbach .....	Rhein-Hunsrück-Kreis .....	353	5449
07 2 32 014	Bickendorf .....	Bitburg-Prüm .....	409	5521
16 0 29 040	Bickenriede .....	Mühlhausen .....	1 648	5701
09 7 77 118	Bidingen .....	Ostallgäu .....	1 437	8951
07 3 31 010	Biebelnheim .....	Alzey-Worms .....	646	6509
09 6 75 113	Biebelried .....	Kitzingen .....	1 097	8710
07 1 33 012	Biebelshelm .....	Bad Kreuznach .....	515	6551
14 0 31 040	Bieberach .....	Großenhain .....	231	8281
09 6 79 118	Bieberehren .....	Würzburg .....	987	8701
06 4 35 003	Biebergemünd .....	Main-Kinzig-Kreis .....	7 690	6465
07 1 40 015	Biebern .....	Rhein-Hunsrück-Kreis .....	317	6541
12 0 31 030	Biebersdorf .....	Lübben .....	386	7551
14 0 25 010	Bieberstein .....	Freiberg .....	549	9201
06 5 31 002	Biebertal .....	Gießen .....	10 224	6301
06 4 33 001	Biebesheim am Rhein .....	Groß-Gerau .....	6 227	6083
07 1 41 013	Biebrich .....	Rhein-Lahn-Kreis .....	337	5429
06 5 34 004	Biedenkopf, Stadt .....	Marburg-Biedenkopf .....	14 478	3560
08 3 16 003	Biederbach .....	Emmendingen .....	1 507	7807
15 3 14 010	Biederitz .....	Burg .....	3 093	3104
07 3 40 204	Biedershausen .....	Pirmasens .....	226	6791
07 3 33 006	Biedesheim .....	Donnersbergkreis .....	555	6719
12 0 24 060	Biegen .....	Fürstenwalde .....	321	1201
14 0 41 010	Biehhain .....	Niesky .....	270	8921
14 0 35 020	Biehla .....	Kamenz .....	437	8291
14 0 44 040	Bielatal .....	Pirna .....	970	8321
05 7 11 000	Bielefeld, Stadt .....	Kreisfreie Stadt .....	322 132	4800
16 0 31 030	Bielen .....	Nordhausen .....	1 351	5501
15 1 12 070	Biendorf .....	Bernburg .....	817	4351
13 0 13 070	Biendorf .....	Bad Doberan .....	741	2561
03 3 60 004	Bienenbüttel .....	Uelzen .....	5 301	3116
16 0 18 070	Bienstädt .....	Erfurt .....	388	5101
15 3 38 020	Biere .....	Schönebeck .....	2 103	3301
07 2 32 015	Biersdorf .....	Bitburg-Prüm .....	504	5521
15 3 36 060	Bierstedt .....	Salzwedel .....	149	3561

## B

4 Gemeinden in alphabetischer Ordnung mit Schlüsselnummer,  
Bevölkerung und Postleitzahl am 31.12.1991

Schlüssel- nummer	Gemeinde	Kreis/Landkreis	Bevöl- kerung	Post- leitzahl
07 2 32 016	Biesdorf .....	Bitburg-Prüm .....	302	5529
12 0 47 030	Biesen .....	Wittstock .....	445	1931
12 0 11 040	Biesenbrow .....	Angermünde .....	258	1321
12 0 11 050	Biesendahlshof .....	Angermünde .....	163	1321
15 2 22 040	Biesenrode .....	Hettstedt .....	443	4271
12 0 16 040	Biesenthal, Stadt .....	Bernau .....	4 451	1296
09 7 77 112	Biessenhofen .....	Ostallgäu .....	3 927	8954
08 2 16 005	Bietigheim .....	Rastatt .....	5 661	7555
08 1 18 079	Bietigheim-Bissingen, Stadt .....	Ludwigsburg .....	39 743	7120
12 0 39 040	Bietikow .....	Prenzlau .....	227	2131
07 1 43 210	Bilkheim .....	Westerwaldkreis .....	403	5431
05 5 58 008	Billerbeck, Stadt .....	Coesfeld .....	10 308	4425
08 2 25 009	Billigheim .....	Neckar-Odenwald-Kreis .....	5 659	6959
07 3 37 007	Billigheim-Ingenheim .....	Südliche Weinstraße .....	3 810	6741
15 2 29 050	Billroda .....	Nebra .....	550	4801
01 0 56 004	Bilsen .....	Pinneberg .....	741	2081
03 1 52 002	Bilshausen .....	Göttingen .....	2 422	3429
16 0 14 020	Bilzingsleben .....	Artern .....	864	4731
01 0 60 009	Bimöhlen .....	Segeberg .....	721	2357
08 2 25 010	Binau .....	Neckar-Odenwald-Kreis .....	1 339	6951
15 3 36 070	Binde .....	Salzwedel .....	329	3561
15 3 40 050	Bindfelde .....	Stendal .....	209	3501
09 4 72 119	Bindlach .....	Bayreuth .....	5 494	8589
12 0 29 020	Bindow .....	Königs Wusterhausen .....	570	1601
08 4 37 008	Bingen .....	Sigmaringen .....	2 809	7481
07 3 39 005	Bingen am Rhein, Stadt .....	Mainz-Bingen .....	24 272	6530
03 2 56 002	Binnen .....	Nienburg (Weser) .....	943	3071
07 1 35 009	Binningen .....	Cochem-Zell .....	628	5441
07 2 31 010	Binsfeld .....	Bernkastel-Wittlich .....	1 047	5561
09 7 73 116	Binswangen .....	Dillingen a.d. Donau .....	1 100	8881
13 0 32 060	Binz, Ostseebad .....	Rügen .....	6 653	2337
08 3 36 008	Binzen .....	Lörrach .....	2 458	7852
03 4 59 011	Bippen .....	Osnabrück .....	2 646	4576
08 1 17 009	Birenbach .....	Göppingen .....	1 798	7321
07 2 33 007	Birgel .....	Daun .....	463	5534
09 3 71 116	Birgland .....	Amberg-Weizbach .....	1 639	8451
07 1 32 008	Birken-Honigsessen .....	Altenkirchen (Westerwald) .....	2 449	5249
06 4 31 004	Birkenau .....	Bergstraße .....	10 430	6943
07 1 32 007	Birkenbeul .....	Altenkirchen (Westerwald) .....	424	5249

4 Gemeinden in alphabetischer Ordnung mit Schlüsselnummer,  
Bevölkerung und Postleitzahl am 31.12.1991

B

Schlüssel- nummer	Gemeinde	Kreis/Landkreis	Bevöl- kerung	Post- leit- zahl
09 6 77 119	Birkenfeld .....	Main-Spessart .....	2 031	8771
08 2 36 004	Birkenfeld .....	Enzkreis .....	9 583	7534
07 1 34 010	Birkenfeld, Stadt .....	Birkenfeld .....	5 985	6588
16 0 22 050	Birkenfelde .....	Heiligenstadt .....	574	5631
07 3 38 003	Birkenheide .....	Ludwigshafen .....	2 580	6701
07 3 37 008	Birkenhördt .....	Südliche Weinstraße .....	645	6749
16 0 27 020	Birkenhügel .....	Lobenstein .....	434	6851
12 0 36 050	Birkenwerder b. Berlin .....	Oranienburg .....	5 422	1403
07 1 40 016	Birkheim .....	Rhein-Hunsrück-Kreis .....	150	5449
12 0 16 050	Birkholz .....	Bernau .....	442	1281
12 0 14 060	Birkholz .....	Beeskow .....	245	1231
15 3 40 570	Birkholz .....	Stendal .....	394	3511
16 0 34 050	Birkigt .....	Saalfeld .....	351	6801
16 0 44 040	Birkungen .....	Worbis .....	1 332	5601
07 3 37 009	Birkweiler .....	Südliche Weinstraße .....	650	6741
14 0 44 050	Birkwitz-Pratzschwitz .....	Pirna .....	848	8301
07 1 41 014	Birlenbach .....	Rhein-Lahn-Kreis .....	1 372	6251
07 1 32 009	Birnbach .....	Altenkirchen (Westerwald) .....	584	5231
07 2 33 204	Birresborn .....	Daun .....	1 268	5535
06 4 35 004	Birstein .....	Main-Kinzig-Kreis .....	6 331	6484
07 2 32 017	Birtlingen .....	Bitburg-Prüm .....	62	5520
16 0 28 080	Birx .....	Meiningen .....	186	6101
09 4 71 117	Bischberg .....	Bamberg .....	5 521	8609
09 6 77 120	Bischbrunn .....	Main-Spessart .....	1 841	8771
12 0 18 030	Bischdorf .....	Calau .....	235	7541
14 0 38 050	Bischdorf .....	Löbau .....	695	8701
07 3 33 007	Bischheim .....	Donnersbergkreis .....	578	6719
14 0 35 030	Bischheim-Häslich .....	Kamenz .....	1 809	8291
06 5 32 002	Bischoffen .....	Lahn-Dill-Kreis .....	3 492	6339
16 0 44 050	Bischofferode .....	Worbis .....	2 690	5601
16 0 42 050	Bischofrod .....	Suhl .....	202	6051
16 0 16 060	Bischofroda .....	Eisenach .....	572	5901
15 2 15 070	Bischofrode .....	Eisleben .....	818	4251
09 4 72 121	Bischofsgrün .....	Bayreuth .....	2 286	8583
06 4 33 002	Bischofsheim .....	Groß-Gerau .....	12 906	6094
09 6 73 117	Bischofsheim a.d. Rhön, Stadt .....	Rhön-Grabfeld .....	4 915	8743
09 2 76 116	Bischofsmais .....	Regen .....	3 249	8379
14 0 15 010	Bischofswerda, Stadt .....	Bischofswerda .....	12 387	8500
09 1 72 117	Bischofswiesen .....	Berchtesgadener Land .....	7 622	8242

## B

4 Gemeinden in alphabetischer Ordnung mit Schlüsselnummer,  
Bevölkerung und Postleitzahl am 31.12.1991

Schlüssel- nummer	Gemeinde	Kreis/Landkreis	Bevöl- kerung	Post- leitz- zahl
08 2 16 006	Bischweiler .....	Rastatt .....	2 725	7558
08 4 17 008	Bisingen .....	Zollernalbkreis .....	8 165	7457
13 0 28 050	Bismark .....	Pasewalk .....	374	2101
15 3 16 350	Bismark/ Altmark, Stadt .....	Gardelegen .....	3 308	3592
03 3 58 002	Bispingen .....	Soltau-Fallingb.ostel .....	5 278	3045
01 0 58 016	Bissee .....	Rendsburg-Eckernförde .....	184	2352
03 4 59 012	Bissendorf .....	Osnabrück .....	12 714	4516
07 3 32 004	Bissersheim .....	Bad Dürkheim .....	422	6719
08 1 16 012	Bissingen an der Teck .....	Esslingen .....	3 448	7311
09 7 73 117	Bissingen, Markt .....	Dillingen a.d. Donau .....	3 348	8851
01 0 58 017	Bistensee .....	Rendsburg-Eckernförde .....	246	2331
07 3 33 008	Bisterschied .....	Donnersbergkreis .....	287	6760
07 2 32 018	Bitburg, Stadt .....	Bitburg-Prüm .....	11 384	5520
15 1 13 020	Bitterfeld, Stadt .....	Bitterfeld .....	17 470	4400
15 3 40 580	Bittkau .....	Stendal .....	798	3511
16 0 13 040	Bittstädt .....	Arnstadt .....	476	5211
08 4 17 010	Bitz .....	Zollernalbkreis .....	3 631	7474
07 1 32 010	Bitzen .....	Altenkirchen (Westerwald) .....	806	5249
09 3 72 115	Blaibach .....	Cham .....	2 106	8491
09 7 80 115	Blaichach .....	Oberallgäu .....	5 287	8976
12 0 47 040	Blandikow .....	Wittstock .....	308	1931
09 6 71 113	Blankenbach .....	Aschaffenburg .....	1 426	8752
13 0 34 020	Blankenberg .....	Sternberg .....	488	2721
12 0 30 070	Blankenberg .....	Kyritz .....	112	1901
16 0 27 030	Blankenberg .....	Lobenstein .....	1 278	6851
16 0 26 060	Blankenburg .....	Langensalza .....	256	5821
12 0 39 050	Blankenburg .....	Prenzlau .....	431	2131
15 3 43 050	Blankenburg/ Harz, Stadt .....	Wernigerode .....	18 231	3720
12 0 48 040	Blankenfelde .....	Zossen .....	7 798	1636
13 0 31 020	Blankenhagen .....	Rostock .....	740	2551
14 0 54 020	Blankenhain .....	Werdau .....	1 018	9621
16 0 43 080	Blankenhain, Stadt .....	Weimar .....	4 050	5304
15 2 37 050	Blankenheim .....	Sangerhausen .....	1 389	4701
05 3 66 008	Blankenheim .....	Euskirchen .....	7 889	5378
13 0 25 020	Blankenhof .....	Neubrandenburg .....	584	2001
07 1 35 010	Blankenrath .....	Cochem-Zell .....	1 208	5588
13 0 26 030	Blankensee .....	Neustrelitz .....	1 240	2081
13 0 28 060	Blankensee .....	Pasewalk .....	403	2101
12 0 33 030	Blankensee .....	Luckenwalde .....	381	1711



4 Gemeinden in alphabetischer Ordnung mit Schlüsselnummer,  
Bevölkerung und Postleitzahl am 31.12.1991

B

Schlüssel- nummer	Gemeinde	Kreis/Landkreis	Bevöl- kerung	Post- leitzahl-
16 0 27 040	Blankenstein .....	Lobenstein .....	1 262	6852
12 0 14 070	Blasdorf .....	Beeskow .....	89	1232
14 0 31 050	Blattersleben .....	Großenhain .....	265	8281
07 3 36 006	Blaubach .....	Kusel .....	451	6799
08 4 25 020	Blaubeuren, Stadt .....	Alb-Donau-Kreis .....	11 584	7902
14 0 12 050	Blauenthal .....	Aue .....	299	9401
08 1 27 008	Blaufelden .....	Schwäbisch Hall .....	4 722	7186
08 4 25 141	Blaustein .....	Alb-Donau-Kreis .....	13 765	7906
03 3 55 009	Bleckede, Stadt .....	Lüneburg .....	8 366	2122
07 2 33 008	Bleckhausen .....	Daun .....	348	5531
07 2 32 206	Bleialf .....	Bitburg-Prüm .....	1 101	5542
16 0 31 040	Bleicherode, Stadt .....	Nordhausen .....	7 427	5502
01 0 57 007	Blekendorf .....	Plön .....	1 690	2324
03 3 61 002	Blender .....	Verden .....	2 357	2811
12 0 47 050	Blesendorf .....	Wittstock .....	285	1931
13 0 12 040	Blesewitz .....	Anklam .....	327	2141
12 0 42 060	Bleyen .....	Seelow .....	263	1211
03 3 59 007	Bliedersdorf .....	Stade .....	1 344	2152
12 0 12 100	Bliesdorf .....	Bad Freienwalde .....	541	1311
12 0 38 040	Bliesendorf .....	Potsdam .....	359	1501
10 0 45 112	Blieskastel, Stadt .....	Saarpfalz-Kreis .....	22 790	6653
01 0 53 011	Bliestorf .....	Herzogtum Lauenburg .....	493	2061
13 0 22 050	Blievenstorf .....	Ludwigslust .....	543	2801
09 7 73 119	Blindheim .....	Dillingen a.d. Donau .....	1 665	8888
12 0 39 060	Blindow .....	Prenzlau .....	174	2131
16 0 35 010	Blintendorf .....	Schleiz .....	280	6551
14 0 31 060	Blochwitz .....	Großenhain .....	256	8281
12 0 28 040	Blönsdorf .....	Jüterbog .....	958	1701
12 0 44 020	Bloischdorf .....	Spremberg .....	196	7591
03 4 62 001	Blomberg .....	Wittmund .....	1 264	2941
05 7 66 016	Blomberg, Stadt .....	Lippe .....	15 527	4933
01 0 61 012	Blomesche Wildnis .....	Steinburg .....	563	2208
12 0 29 040	Blossin .....	Königs Wusterhausen .....	207	1601
14 0 47 020	Bloßwitz .....	Riesa .....	659	8401
13 0 40 060	Blowatz .....	Wismar .....	1 043	2401
12 0 37 070	Blüthen .....	Perleberg .....	406	2911
12 0 11 060	Blumberg .....	Angermünde .....	344	1321
12 0 16 060	Blumberg .....	Bernau .....	1 649	1291
14 0 52 050	Blumberg .....	Torgau .....	802	7291

## B

4 Gemeinden in alphabetischer Ordnung mit Schlüsselnummer,  
Bevölkerung und Postleitzahl am 31.12.1991

Schlüssel- nummer	Gemeinde	Kreis/Landkreis	Bevöl- kerung	Post- leitz- zahl
08 3 26 005	Blumberg, Stadt .....	Schwarzwald-Baar-Kreis .....	10 504	7712
14 0 39 020	Blumenau .....	Marienberg .....	681	9331
12 0 11 070	Blumenhagen .....	Angermünde .....	158	1321
13 0 36 050	Blumenhagen .....	Strasburg .....	465	2151
13 0 26 040	Blumenholz .....	Neustrelitz .....	751	2081
12 0 25 080	Blumenow .....	Gransee .....	240	1431
12 0 40 030	Blumenthal .....	Pritzwalk .....	983	1921
01 0 58 018	Blumenthal .....	Rendsburg-Eckernförde .....	595	2301
01 0 60 010	Blunk .....	Segeberg .....	425	2361
14 0 34 020	Bluno .....	Hoyerswerda .....	511	7701
15 1 13 030	Bobbau .....	Bitterfeld .....	1 305	4401
16 0 41 020	Bobeck .....	Stadtroda .....	374	6541
07 3 32 005	Bobenheim am Berg .....	Bad Dürkheim .....	789	6719
07 3 38 004	Bobenheim-Roxheim .....	Ludwigshafen .....	9 326	6712
14 0 42 070	Bobenneukirchen .....	Oelsnitz .....	498	9921
07 3 40 001	Bobenthal .....	Pirmasens .....	361	6749
12 0 37 080	Boberow .....	Perleberg .....	268	2911
14 0 47 030	Bobersen .....	Riesa .....	697	8401
09 7 72 125	Bobingen, Stadt .....	Augsburg .....	14 855	8903
13 0 40 070	Bobitz .....	Wismar .....	1 413	2401
12 0 18 040	Boblitz .....	Calau .....	662	7541
13 0 21 110	Bobzin .....	Hagenow .....	319	2821
05 5 54 008	Bocholt, Stadt .....	Borken .....	69 595	4290
12 0 38 050	Bochow .....	Potsdam .....	542	1508
12 0 28 050	Bochow .....	Jüterbog .....	364	1701
05 9 11 000	Bochum, Stadt .....	Kreisfreie Stadt .....	398 578	4630
16 0 19 030	Bocka .....	Gera .....	256	6501
14 0 12 060	Bockau .....	Aue .....	3 052	9403
16 0 44 060	Bockelnhagen .....	Worbis .....	471	5601
14 0 21 030	Bockelwitz .....	Döbeln .....	1 129	7321
07 1 33 013	Bockenau .....	Bad Kreuznach .....	1 162	6551
14 0 32 050	Bockendorf .....	Hainichen .....	322	9251
03 2 54 008	Bockenem, Stadt .....	Hildesheim .....	11 423	3205
07 3 32 006	Bockenheim an der Weinstraße .....	Bad Dürkheim .....	2 200	6719
03 4 55 025	Bockhorn .....	Friesland .....	7 882	2935
09 1 77 113	Bockhorn .....	Erding .....	2 712	8059
03 4 54 004	Bockhorst .....	Emsland .....	951	2993
16 0 23 070	Bockstadt .....	Hildburghausen .....	253	6121
14 0 40 020	Bockwen-Polenz .....	Meißen .....	515	8251

4 Gemeinden in alphabetischer Ordnung mit Schlüsselnummer,  
Bevölkerung und Postleitzahl am 31.12.1991

B

Schlüssel- nummer	Gemeinde	Kreis/Landkreis	Bevöl- kerung	Post- leit- zahl-
14 0 52 060	Bockwitz .....	Torgau .....	203	7291
13 0 37 040	Boddin .....	Teterow .....	525	2051
13 0 21 120	Boddin .....	Hagenow .....	571	2821
12 0 40 040	Boddin-Langnow .....	Pritzwalk .....	271	1921
08 4 16 006	Bodelshausen .....	Tübingen .....	5 353	7454
16 0 32 020	Bodelwitz .....	Pößneck .....	543	6841
07 1 43 005	Boden .....	Westerwaldkreis .....	581	5431
07 2 33 205	Bodenbach .....	Daun .....	255	5489
03 1 55 002	Bodenfelde, Flecken .....	Northeim .....	3 961	3417
07 3 39 006	Bodenheim .....	Mainz-Bingen .....	6 176	6501
09 2 74 120	Bodenkirchen .....	Landshut .....	4 774	8318
09 2 76 117	Bodenmais, Markt .....	Regen .....	3 503	8373
16 0 22 070	Bodenrode .....	Heiligenstadt .....	466	5631
03 1 52 003	Bodensee .....	Göttingen .....	649	3429
03 3 60 005	Bodenteich, Flecken .....	Uelzen .....	3 904	3123
03 2 55 003	Bodenwerder, Stadt .....	Holzminde .....	6 107	3452
09 3 76 116	Bodenwöhr .....	Schwandorf .....	3 731	8465
08 3 35 098	Bodman-Ludwigshafen .....	Konstanz .....	3 788	7762
08 4 36 018	Bodnegg .....	Ravensburg .....	2 837	7981
09 7 76 111	Bodolz .....	Lindau (Bodensee) .....	2 735	8990
09 1 90 117	Böbling .....	Weilheim-Schongau .....	1 426	8121
07 3 37 011	Böblingen .....	Südliche Weinstraße .....	451	6731
08 1 36 009	Böblingen an der Rems .....	Ostalbkreis .....	4 158	7079
08 1 15 003	Böblingen, Stadt .....	Böblingen .....	45 884	7030
09 2 76 118	Böbrach .....	Regen .....	1 673	8371
07 3 37 012	Böchingen .....	Südliche Weinstraße .....	718	6741
12 0 17 020	Böcke .....	Brandenburg .....	125	1801
15 3 20 100	Böddensell .....	Haldensleben .....	281	3241
01 0 59 006	Böel .....	Schleswig-Flensburg .....	658	2341
09 7 78 119	Böhen .....	Unterallgäu .....	739	8941
07 3 38 005	Böhl-Iggelheim .....	Ludwigshafen .....	10 339	6737
14 0 30 100	Böhlen .....	Grimma .....	610	7241
16 0 24 030	Böhlen .....	Ilmenau .....	826	6301
14 0 16 050	Böhlen, Stadt .....	Borna .....	6 517	7202
13 0 29 090	Böhlendorf .....	Ribnitz-Damgarten .....	323	2591
14 0 55 030	Böhlitz .....	Wurzen .....	856	7251
14 0 37 030	Böhlitz-Ehrenberg .....	Leipzig .....	7 827	7152
16 0 33 080	Böhlscheiben .....	Rudolstadt .....	96	6821
03 3 58 003	Böhme .....	Soltau-Fallingb.ostel .....	864	3031

## B

4 Gemeinden in alphabetischer Ordnung mit Schlüsselnummer,  
Bevölkerung und Postleitzahl am 31.12.1991

Schlüssel- nummer	Gemeinde	Kreis/Landkreis	Bevöl- kerung	Post- leitz- zahl
08 1 17 010	Böhmenkirch .....	Göppingen .....	5 042	7926
09 1 76 116	Böhmfeld .....	Eichstätt .....	1 193	8079
12 0 41 040	Böhne .....	Rathenow .....	290	1831
01 0 58 019	Böhhusen .....	Rendsburg-Eckernförde .....	325	2302
14 0 32 060	Böhrigen .....	Hainichen .....	845	9253
13 0 33 040	Böken .....	Schwerin .....	222	2711
01 0 59 008	Böklund .....	Schleswig-Flensburg .....	1 325	2387
12 0 20 030	Bölkendorf .....	Eberswalde .....	182	1301
13 0 20 030	Bölkow .....	Güstrow .....	744	2601
13 0 13 080	Bölkow .....	Bad Doberan .....	1 129	2561
08 3 36 010	Böllen .....	Lörrach .....	101	7869
07 3 37 013	Böllernborn .....	Südliche Weinstraße .....	241	6749
07 1 43 211	Bölsberg .....	Westerwaldkreis .....	272	5239
15 3 40 590	Bölsdorf .....	Stendal .....	280	3511
03 4 57 001	Boen .....	Leer .....	460	2955
01 0 57 008	Bönebüttel .....	Plön .....	1 601	2351
05 9 78 008	Bönen .....	Unna .....	18 462	4703
12 0 13 050	Bönitz .....	Bad Liebenwerda .....	302	7901
08 1 18 010	Bönnigheim, Stadt .....	Ludwigsburg .....	6 898	7124
01 0 56 005	Bönnigstedt .....	Pinneberg .....	3 460	2087
07 1 34 011	Börfink .....	Birkenfeld .....	224	5509
03 4 54 005	Börger .....	Emsland .....	2 223	2991
13 0 13 310	Börgerende-Rethwisch .....	Bad Doberan .....	868	2561
14 0 43 030	Börln .....	Oschatz .....	926	7261
01 0 59 009	Börm .....	Schleswig-Flensburg .....	780	2381
15 3 43 060	Börnecke .....	Wernigerode .....	709	3721
14 0 44 060	Börnersdorf-Breitenau .....	Pirna .....	536	8301
14 0 57 010	Börnichen/ Erzgeb. ....	Zschopau .....	955	9361
12 0 34 030	Börnlicke .....	Nauen .....	728	1551
12 0 16 070	Börnlicke .....	Bernau .....	395	1281
01 0 53 012	Börnsen .....	Herzogtum Lauenburg .....	3 168	2050
07 3 33 009	Börrstadt .....	Donnersbergkreis .....	875	6751
07 3 36 008	Börsborn .....	Kusel .....	394	6791
08 4 25 022	Börslingen .....	Alb-Donau-Kreis .....	161	7901
03 1 58 003	Börßum .....	Wolfenbüttel .....	2 137	3344
08 1 17 011	Börtlingen .....	Göppingen .....	1 749	7321
13 0 18 030	Börzow .....	Grevesmühlen .....	586	2421
01 0 57 009	Bösdorf .....	Plön .....	1 393	2320
15 3 20 110	Bösdorf .....	Haldensleben .....	485	3241

4 Gemeinden in alphabetischer Ordnung mit Schlüsselnummer,  
Bevölkerung und Postleitzahl am 31.12.1991

B

Schlüssel- nummer	Gemeinde	Kreis/Landkreis	Bevöl- kerung	Post- leitz- zahl
16 0 44 070	Böseckendorf .....	Worbis .....	247	5601
03 4 53 002	Bösel .....	Cloppenburg .....	6 082	2909
14 0 42 080	Bösenbrunn .....	Oelsnitz .....	252	9921
08 3 25 009	Bösingen .....	Rottweil .....	3 044	7215
16 0 13 050	Bösleben-Wüllersleben .....	Arnstadt .....	676	5211
03 3 57 005	Böttersen .....	Rotenburg (Wümme) .....	850	2724
08 3 27 006	Böttlingen .....	Tuttlingen .....	1 290	7205
08 3 15 013	Bötzingen .....	Breisgau-Hochschwarzwald .....	4 879	7805
12 0 36 060	Bötzow .....	Oranienburg .....	1 671	1421
01 0 59 105	Böxlund .....	Schleswig-Flensburg .....	105	2267
03 2 55 004	Boffzen .....	Holzminden .....	3 133	3474
07 1 41 015	Bogel .....	Rhein-Lahn-Kreis .....	721	5429
09 2 78 118	Bogen, Stadt .....	Straubing-Bogen .....	8 922	8443
01 0 54 012	Bohmstedt .....	Nordfriesland .....	693	2251
03 4 59 013	Bohmte .....	Osnabrück .....	10 995	4508
12 0 23 010	Bohrau .....	Forst .....	199	7571
12 0 44 030	Bohsdorf .....	Spremberg .....	597	7591
13 0 40 080	Bolensdorf .....	Wismar .....	514	2401
16 0 20 680	Bollstädt .....	Gotha .....	394	5801
13 0 14 050	Boltin .....	Bützow .....	189	2621
03 3 55 010	Boltze .....	Lüneburg .....	383	2121
12 0 46 050	Boitzenburg .....	Templin .....	1 451	2091
13 0 21 130	Bolzenburg/ Elbe, Stadt .....	Hagenow .....	11 447	2830
01 0 56 006	Bokel .....	Pinneberg .....	480	2205
01 0 58 021	Bokel .....	Rendsburg-Eckernförde .....	614	2371
03 3 52 006	Bokel .....	Cuxhaven .....	2 287	2855
01 0 61 013	Bokelrehm .....	Steinburg .....	119	2211
03 1 51 004	Bokensdorf .....	Gifhorn .....	579	3171
01 0 56 008	Bokholt-Hanredder .....	Pinneberg .....	1 209	2200
01 0 61 014	Bokhorst .....	Steinburg .....	132	2216
01 0 57 010	Boksee .....	Plön .....	407	2302
07 3 33 010	Bolanden .....	Donnersbergkreis .....	1 582	6719
13 0 12 050	Boldekow .....	Anklam .....	414	2141
08 1 17 012	Boll .....	Göppingen .....	4 881	7325
16 0 41 030	Bollberg .....	Stadtroda .....	277	6541
07 1 34 012	Bollenbach .....	Birkenfeld .....	154	6581
07 2 32 019	Bollendorf .....	Bitburg-Prüm .....	1 541	5526
12 0 32 050	Bollensdorf .....	Luckau .....	133	7961
16 0 16 070	Bollroda .....	Eisenach .....	110	5901

## B

4 Gemeinden in alphabetischer Ordnung mit Schlüsselnummer,  
Bevölkerung und Postleitzahl am 31.12.1991

Schlüssel- nummer	Gemeinde	Kreis/Landkreis	Bevöl- kerung	Post- leitz- zahl
12 0 45 030	Bollersdorf .....	Strausberg .....	547	1261
13 0 30 020	Bollewick .....	Röbel/ Müritz .....	391	2071
01 0 59 010	Bollingstedt .....	Schleswig-Flensburg .....	1 310	2383
08 3 15 014	Bollschweil .....	Breisgau-Hochschwarzwald .....	2 235	7801
16 0 29 050	Bollstedt .....	Mühlhausen .....	1 071	5701
12 0 18 050	Bolschwitz .....	Calau .....	139	7541
09 7 80 116	Bolsterlang .....	Oberallgäu .....	972	8975
13 0 18 050	Boltenhagen, Ostseebad .....	Grevesmühlen .....	2 286	2422
03 3 58 004	Bomlitz .....	Soltau-Fallingb. ....	7 034	3036
08 4 36 019	Boms .....	Ravensburg .....	490	7963
12 0 21 030	Bomsdorf .....	Eisenhüttenstadt .....	244	1221
01 0 54 013	Bondelum .....	Nordfriesland .....	195	2251
08 1 15 004	Bondorf .....	Böblingen .....	3 892	7048
07 1 38 005	Bonefeld .....	Neuwied .....	782	5455
07 2 35 010	Bonerath .....	Trier-Saarburg .....	226	5501
15 3 36 080	Bonese .....	Salzwedel .....	328	3561
07 2 33 206	Bongard .....	Daun .....	262	5489
05 3 14 000	Bonn, Stadt .....	Kreisfreie Stadt .....	296 244	5300
08 3 37 022	Bonndorf im Schwarzwald, Stadt .....	Waldshut .....	5 980	7823
09 7 72 126	Bonstetten .....	Augsburg .....	1 061	8901
13 0 28 070	Boock .....	Pasewalk .....	612	2101
15 3 31 120	Boock .....	Osterburg .....	333	3541
09 7 78 120	Boos .....	Unterallgäu .....	1 802	8941
07 1 37 014	Boos .....	Mayen-Koblenz .....	611	5441
07 1 33 014	Boos .....	Bad Kreuznach .....	370	6551
01 0 60 011	Boostedt .....	Segeberg .....	3 794	2351
08 1 36 010	Bopfingen, Stadt .....	Ostalbkreis .....	12 096	7085
07 1 40 501	Boppard, Stadt .....	Rhein-Hunsrück-Kreis .....	15 947	5407
15 2 42 010	Borau .....	Weißenfels .....	726	4851
05 7 74 012	Borchen .....	Paderborn .....	11 307	4799
01 0 54 014	Bordelum .....	Nordfriesland .....	1 767	2251
01 0 58 022	Bordesholm .....	Rendsburg-Eckernförde .....	6 730	2352
01 0 59 011	Boren .....	Schleswig-Flensburg .....	804	2347
01 0 58 023	Borgdorf-Seedorf .....	Rendsburg-Eckernförde .....	298	2353
05 7 62 012	Borgentreich, Stadt .....	Höxter .....	9 469	3532
05 7 54 004	Borgholzhausen, Stadt .....	Gütersloh .....	7 992	4807
12 0 28 060	Borgisdorf .....	Jüterbog .....	193	1701
12 0 36 070	Borgsdorf/ Nordbahn .....	Oranienburg .....	2 684	1404
01 0 58 024	Borgstedt .....	Rendsburg-Eckernförde .....	1 123	2371

4 Gemeinden in alphabetischer Ordnung mit Schlüsselnummer,  
Bevölkerung und Postleitzahl am 31.12.1991

B

Schlüssel- nummer	Gemeinde	Kreis/Landkreis	Bevöl- kerung	Post- leitz- zahl
01 0 54 015	Borgsum .....	Nordfriesland .....	261	2270
01 0 59 012	Borgwedel .....	Schleswig-Flensburg .....	576	2386
14 0 47 040	Boritz .....	Riesa .....	549	8401
12 0 30 080	Bork .....	Kyritz .....	154	1901
12 0 27 080	Borken .....	Herzberg .....	154	7901
06 6 34 001	Borken (Hessen), Stadt .....	Schwalm-Eder-Kreis .....	14 070	3587
05 5 54 012	Borken, Stadt .....	Borken .....	36 798	4280
12 0 15 060	Borkheide .....	Belzig .....	1 085	1821
13 0 34 030	Borkow .....	Sternberg .....	583	2721
03 4 57 002	Borkum, Stadt .....	Leer .....	5 832	2972
12 0 15 070	Borkwalde .....	Belzig .....	392	1821
14 0 20 090	Borlas .....	Dippoldiswalde .....	392	8231
07 2 33 207	Borler .....	Daun .....	104	5489
15 3 20 120	Born .....	Haldensleben .....	218	3241
13 0 29 100	Born a. Darß .....	Ribnitz-Damgarten .....	1 238	2382
14 0 43 040	Borna .....	Oschatz .....	1 529	7261
14 0 16 060	Borna, Stadt .....	Borna .....	22 725	7200
14 0 44 080	Borna-Gersdorf .....	Pirna .....	735	8301
12 0 15 080	Borne .....	Belzig .....	211	1821
15 3 39 030	Borne .....	Staßfurt .....	1 300	3251
16 0 22 080	Bornhagen .....	Heiligenstadt .....	260	5631
07 3 31 012	Bornheim .....	Alzey-Worms .....	621	6509
07 3 37 014	Bornheim .....	Südliche Weinstraße .....	1 155	6741
05 3 82 012	Bornheim, Stadt .....	Rhein-Sieg-Kreis .....	36 585	5303
01 0 60 012	Bornhöved .....	Segeberg .....	2 747	2351
01 0 58 025	Bornholt .....	Rendsburg-Eckernförde .....	192	2211
07 1 41 016	Bornich .....	Rhein-Lahn-Kreis .....	1 093	5421
15 2 46 020	Bornitz .....	Zeitz .....	576	4901
12 0 14 080	Bornow .....	Beeskow .....	148	1231
12 0 32 060	Bornsdorf .....	Luckau .....	353	7961
15 3 36 090	Bornsen .....	Salzwedel .....	447	3561
15 3 20 130	Bornstedt .....	Haldensleben .....	444	3241
15 2 15 090	Bornstedt .....	Eisleben .....	1 138	4251
15 1 47 020	Bornum .....	Zerbst .....	649	3401
07 1 43 212	Borod .....	Westerwaldkreis .....	445	5231
13 0 15 050	Borrentin .....	Demmin .....	383	2031
14 0 22 060	Borsberg .....	Dresden .....	135	8101
16 0 15 060	Borsch .....	Bad Salzungen .....	707	6221
14 0 37 050	Borsdorf .....	Leipzig .....	3 453	7122

## B

4 Gemeinden in alphabetischer Ordnung mit Schlüsselnummer,  
Bevölkerung und Postleitzahl am 31.12.1991

Schlüssel- nummer	Gemeinde	Kreis/Landkreis	Bevöl- kerung	Post- leitz- zahl
01 0 61 015	Borsfleth .....	Steinburg .....	784	2209
03 2 51 008	Borstel .....	Diepholz .....	1 242	2839
01 0 60 013	Borstel .....	Segeberg .....	118	2351
01 0 56 009	Borstel-Hohenraden .....	Pinneberg .....	1 822	2081
14 0 24 040	Borstendorf .....	Flöha .....	1 824	9393
01 0 53 013	Borstorf .....	Herzogtum Lauenburg .....	265	2411
14 0 26 050	Borthen .....	Freital .....	553	8301
16 0 14 030	Borxleben .....	Artern .....	420	4731
01 0 55 007	Bosau .....	Ostholstein .....	3 060	2422
01 0 54 016	Bosbüll .....	Nordfriesland .....	170	2260
07 3 36 009	Bosenbach .....	Kusel .....	850	6791
15 1 44 030	Boßdorf .....	Wittenberg .....	703	4601
03 3 57 006	Bothel .....	Rotenburg (Wümme) .....	1 763	2725
16 0 26 070	Bothenheilingen .....	Langensalza .....	473	5821
01 0 57 011	Bothkamp .....	Plön .....	273	2309
07 3 40 205	Bottenbach .....	Pirmasens .....	700	6667
16 0 14 040	Bottendorf .....	Artern .....	1 245	4731
15 3 41 060	Bottmersdorf .....	Wanzleben .....	760	3101
05 5 12 000	Bottrop, Stadt .....	Kreisfreie Stadt .....	118 758	4250
10 0 44 122	Bous .....	Saarlouis .....	7 549	6626
01 0 58 026	Bovenau .....	Rendsburg-Eckernförde .....	858	2371
03 1 52 004	Bovenden, Flecken .....	Göttingen .....	13 353	3406
07 2 33 010	Boxberg .....	Daun .....	203	5569
14 0 53 020	Boxberg .....	Weißwasser .....	2 801	7586
08 1 28 014	Boxberg, Stadt .....	Main-Tauber-Kreis .....	6 827	6973
14 0 22 070	Boxdorf .....	Dresden .....	1 374	8101
01 0 62 011	Braak .....	Stormarn .....	653	2000
14 0 22 080	Brabschütz .....	Dresden .....	449	8101
07 1 32 012	Brachbach .....	Altenkirchen (Westerwald) .....	2 631	5245
15 2 35 040	Brachstedt .....	Saalkreis .....	926	4101
07 1 35 011	Brachtendorf .....	Cochem-Zell .....	246	5441
06 4 35 005	Brachttal .....	Main-Kinzig-Kreis .....	5 043	6486
12 0 15 090	Brachwitz .....	Belzig .....	197	1821
15 2 35 050	Brachwitz .....	Saalkreis .....	894	4101
03 3 53 004	Brackel .....	Harburg .....	1 463	2094
08 1 25 013	Brackenheim, Stadt .....	Heilbronn .....	11 828	7129
01 0 54 017	Braderup .....	Nordfriesland .....	657	2264
12 0 34 040	Brädikow .....	Nauen .....	371	1551
15 1 34 010	Bräsen .....	Roßlau .....	119	4501



4 Gemeinden in alphabetischer Ordnung mit Schlüsselnummer,  
Bevölkerung und Postleitzahl am 31.12.1991

B

Schlüssel- nummer	Gemeinde	Kreis/Landkreis	Bevöl- kerung	Post- leit- zahl
08 3 26 006	Bräunlingen, Stadt .....	Schwarzwald-Baar-Kreis .....	5 752	7715
15 2 22 050	Bräunrode .....	Hettstedt .....	549	4271
14 0 18 040	Bräunsdorf .....	Chemnitz .....	1 078	9101
14 0 25 020	Bräunsdorf .....	Freiberg .....	848	9201
13 0 21 140	Brahlstorf .....	Hagenow .....	852	2841
16 0 19 040	Brahmenau .....	Gera .....	520	6501
03 4 61 002	Brake (Unterweser), Stadt .....	Wesermarsch .....	16 252	2880
05 7 62 016	Brakel, Stadt .....	Höxter .....	15 924	3492
12 0 12 110	Bralitz .....	Bad Freienwalde .....	758	1311
15 1 34 020	Brambach .....	Roßlau .....	361	4501
01 0 58 027	Brammer .....	Rendsburg-Eckernförde .....	342	2371
03 4 59 014	Bramsche, Stadt .....	Osnabrück .....	28 774	4550
03 3 52 007	Bramstedt .....	Cuxhaven .....	1 688	2856
01 0 54 018	Bramstedtlund .....	Nordfriesland .....	235	2265
09 3 77 113	Brand .....	Tirschenreuth .....	1 222	8591
14 0 17 020	Brand-Erbisdorf, Stadt .....	Brand-Erbisdorf .....	9 228	9230
01 0 56 010	Brande-Hörnerkirchen .....	Pinneberg .....	1 082	2205
12 0 01 000	Brandenburg/ Havel, Stadt .....	Stadtkreis .....	88 760	1800
15 2 29 060	Branderoda .....	Nebra .....	223	4801
16 0 31 050	Branderode .....	Nordhausen .....	207	5501
15 1 18 020	Brandhorst .....	Gräfenhainichen .....	122	4401
12 0 27 090	Brandis .....	Herzberg .....	255	7901
14 0 55 040	Brandis, Stadt .....	Wurzen .....	4 554	7253
07 1 43 213	Brandscheid .....	Westerwaldkreis .....	447	5439
07 2 32 207	Brandscheid .....	Bitburg-Prüm .....	345	5542
13 0 19 030	Brandshagen .....	Grimmen .....	1 000	2321
12 0 19 050	Branitz .....	Cottbus .....	720	7501
09 1 87 120	Brannenbourg .....	Rosenheim .....	5 158	8204
15 2 35 060	Braschwitz .....	Saalkreis .....	366	4101
16 0 23 080	Brattendorf .....	Hildburghausen .....	895	6121
07 1 41 501	Braubach, Stadt .....	Rhein-Lahn-Kreis .....	3 630	5423
14 0 35 040	Brauna .....	Kamenz .....	878	8291
07 2 31 012	Brauneberg .....	Bernkastel-Wittlich .....	1 183	5551
06 5 32 003	Braunfels, Stadt .....	Lahn-Dill-Kreis .....	10 641	6333
16 0 19 050	Braunichswalde .....	Gera .....	668	6501
03 1 53 003	Braunlage, Stadt .....	Goslar .....	6 127	3389
08 1 27 009	Braunsbach .....	Schwäbisch Hall .....	2 448	7176
15 2 27 020	Braunsbedra .....	Merseburg .....	7 310	4205
12 0 35 070	Braunsberg .....	Neuruppin .....	165	1951

Schlüssel- nummer	Gemeinde	Kreis/Landkreis	Bevöl- kerung	Post- leitz- zahl
03 1 01 000	Braunschweig, Stadt .....	Kreisfreie Stadt .....	259 127	3300
15 2 22 060	Braunschwende .....	Hettstedt .....	712	4721
16 0 45 040	Braunsdorf .....	Zeulenroda .....	264	6571
14 0 24 050	Braunsdorf .....	Flöha .....	488	9381
12 0 24 070	Braunsdorf .....	Fürstenwalde .....	169	1241
14 0 26 060	Braunsdorf b. Tharandt .....	Freital .....	1 481	8211
07 1 40 018	Braunshorn .....	Rhein-Hunsrück-Kreis .....	592	5448
07 1 33 015	Braunweiler .....	Bad Kreuznach .....	542	6551
07 1 33 016	Brauweiler .....	Bad Kreuznach .....	96	6570
01 0 59 014	Brebel .....	Schleswig-Flensburg .....	271	2347
06 5 33 002	Brechen .....	Limburg-Weilburg .....	6 446	6259
07 2 32 020	Brecht .....	Bitburg-Prüm .....	170	5521
05 9 54 004	Breckerfeld, Stadt .....	Ennepe-Ruhr-Kreis .....	8 546	5805
03 4 54 006	Breddenberg .....	Emsland .....	558	2993
12 0 30 090	Breddin .....	Kyritz .....	1 259	1901
03 3 57 007	Breddorf .....	Rotenburg (Wümme) .....	1 114	2733
01 0 58 028	Bredenbek .....	Rendsburg-Eckernförde .....	962	2371
13 0 36 060	Bredenfelde .....	Strasburg .....	274	2151
13 0 24 020	Bredenfelde .....	Malchin .....	182	2041
12 0 25 090	Bredereiche .....	Gransee .....	904	1431
12 0 34 050	Bredow .....	Nauen .....	597	1551
01 0 54 019	Bredstedt, Stadt .....	Nordfriesland .....	4 751	2257
13 0 17 040	Breechen .....	Greifswald .....	231	2201
13 0 32 080	Breege .....	Rügen .....	851	2338
12 0 37 090	Breese .....	Perleberg .....	1 087	2901
13 0 29 110	Breesen .....	Ribnitz-Damgarten .....	280	2591
13 0 11 040	Breesen .....	Altentreptow .....	516	2021
13 0 11 050	Breest .....	Altentreptow .....	238	2021
15 3 20 140	Bregenstedt .....	Haldensleben .....	558	3241
16 0 44 080	Brehme .....	Worbis .....	1 170	5601
15 1 13 040	Brehna, Stadt .....	Bitterfeld .....	2 635	4402
06 5 34 005	Breidenbach .....	Marburg-Biedenkopf .....	6 453	3565
01 0 58 029	Breiholz .....	Rendsburg-Eckernförde .....	1 259	2371
08 3 15 015	Breisach am Rhein, Stadt .....	Breisgau-Hochschwarzwald .....	10 891	7814
07 2 31 202	Breit .....	Bernkastel-Wittlich .....	256	5509
09 6 74 118	Breitbrunn .....	Haßberge .....	968	8601
09 1 87 121	Breitbrunn a. Chiemsee .....	Rosenheim .....	1 341	8211
12 0 22 060	Breitenau .....	Finsterwalde .....	326	7981
14 0 24 060	Breitenau .....	Flöha .....	954	9381

4 Gemeinden in alphabetischer Ordnung mit Schlüsselnummer,  
Bevölkerung und Postleitzahl am 31.12.1991

B

Schlüssel- nummer	Gemeinde	Kreis/Landkreis	Bevöl- kerung	Post- leitz- zahl
07 1 43 006	Breitenau .....	Westerwaldkreis .....	601	5419
07 3 36 010	Breitenbach .....	Kusel .....	2 073	6791
15 2 46 030	Breitenbach .....	Zeitz .....	335	4901
15 2 37 070	Breitenbach .....	Sangerhausen .....	300	4711
16 0 44 090	Breitenbach .....	Worbis .....	907	5601
06 6 32 004	Breitenbach a. Herzberg .....	Hersfeld-Rotenburg .....	1 990	6431
01 0 61 016	Breitenberg .....	Steinburg .....	303	2211
09 2 75 118	Breitenberg .....	Passau .....	2 187	8391
14 0 27 030	Breitenborn .....	Geithain .....	300	7231
09 7 78 121	Breitenbrunn .....	Unterallgäu .....	2 139	8949
09 3 73 115	Breitenbrunn, Markt .....	Neumarkt i.d. OPf. ....	3 229	8431
14 0 49 040	Breitenbrunn/ Erzgeb. ....	Schwarzenberg .....	2 612	9434
01 0 61 017	Breitenburg .....	Steinburg .....	1 123	2210
14 0 38 520	Breitendorf .....	Löbau .....	187	8701
14 0 36 010	Breitenfeld .....	Klingenthal .....	420	9651
15 3 16 030	Breitenfeld .....	Gardelegen .....	151	3571
01 0 53 014	Breitenfelde .....	Herzogtum Lauenburg .....	1 633	2413
09 4 71 119	Breitengüßbach .....	Bamberg .....	3 947	8613
15 3 38 030	Breitenhagen .....	Schönebeck .....	580	3301
16 0 32 030	Breitenhain .....	Pößneck .....	143	6711
16 0 33 090	Breitenheerda .....	Rudolstadt .....	291	6821
07 1 33 017	Breitenheim .....	Bad Kreuznach .....	451	6551
16 0 44 100	Breitenholz .....	Worbis .....	478	5601
15 3 25 080	Breitenrode .....	Klötze .....	420	3571
15 2 37 080	Breitenstein .....	Sangerhausen .....	572	4711
07 1 34 013	Breitenthal .....	Birkenfeld .....	321	6581
09 7 74 117	Breitenthal .....	Günzburg .....	1 064	8909
16 0 44 110	Breitenworbis .....	Worbis .....	2 328	5601
08 4 25 024	Breitingen .....	Alb-Donau-Kreis .....	214	7901
08 3 15 016	Breitnau .....	Breisgau-Hochschwarzwald .....	1 826	7821
07 3 39 007	Breitscheid .....	Mainz-Bingen .....	139	6533
07 1 38 006	Breitscheid .....	Neuwied .....	1 772	5461
06 5 32 004	Breitscheid .....	Lahn-Dill-Kreis .....	4 732	6349
07 1 32 013	Breitscheidt .....	Altenkirchen (Westerwald) .....	797	5249
15 2 37 090	Breitungen .....	Sangerhausen .....	559	4711
16 0 36 050	Breitungen/ Werra .....	Schmalkalden .....	5 772	6082
01 0 58 030	Brekendorf .....	Rendsburg-Eckernförde .....	787	2372
01 0 54 020	Brekium .....	Nordfriesland .....	1 783	2257
07 1 41 018	Bremberg .....	Rhein-Lahn-Kreis .....	295	5409

Schlüssel- nummer	Gemeinde	Kreis/Landkreis	Bevöl- kerung	Post- leitz- zahl
16 0 15 070	Bremen .....	Bad Salzungen .....	320	6221
04 0 11 000	Bremen, Stadt .....	Kreisfreie Stadt .....	552 746	2800
04 0 12 000	Bremerhaven, Stadt .....	Kreisfreie Stadt .....	130 938	2850
03 3 57 008	Bremervörde, Stadt .....	Rotenburg (Wümme) .....	18 205	2740
07 1 35 012	Bremm .....	Cochem-Zell .....	935	5599
12 0 21 040	Bremsdorf .....	Eisenhüttenstadt .....	392	1221
16 0 41 040	Bremsnitz .....	Stadtroda .....	175	6541
12 0 22 070	Brenitz .....	Finsterwalde .....	229	7971
07 1 31 201	Brenk .....	Ahrweiler .....	183	5476
09 3 75 120	Brennberg .....	Regensburg .....	1 669	8411
16 0 27 050	Brennersgrün .....	Lobenstein .....	176	6861
06 4 37 003	Brensbach .....	Odenwaldkreis .....	5 106	6101
13 0 22 080	Brenz .....	Ludwigslust .....	619	2801
13 0 22 090	Bresegard .....	Ludwigslust .....	265	2821
13 0 21 150	Bresegard .....	Hagenow .....	350	2821
12 0 26 030	Bresinchen .....	Guben .....	146	7561
12 0 21 050	Breslack .....	Eisenhüttenstadt .....	245	1221
03 3 59 008	Brest .....	Stade .....	765	2165
16 0 34 060	Breternitz-Fischersdorf .....	Saalfeld .....	560	6801
16 0 14 050	Bretleben .....	Artern .....	793	4731
14 0 15 020	Bretnig .....	Bischofswerda .....	3 168	8513
15 3 31 130	Bretsch .....	Osterburg .....	770	3541
08 2 15 007	Bretten, Stadt .....	Karlsruhe .....	25 369	7518
07 1 43 214	Bretthausen .....	Westerwaldkreis .....	186	5439
15 3 17 020	Brettin .....	Genthin .....	826	3281
07 1 33 018	Bretzenheim .....	Bad Kreuznach .....	2 195	6551
08 1 26 011	Bretzfeld .....	Hohenlohekreis .....	10 149	7117
06 4 37 004	Breuberg, Stadt .....	Odenwaldkreis .....	7 223	6127
06 6 33 004	Breuna .....	Kassel .....	3 763	3549
07 3 33 011	Breunigweiler .....	Donnersbergkreis .....	409	6751
14 0 16 070	Breunsdorf .....	Borna .....	123	7201
03 2 55 005	Brevörde .....	Holzminen .....	853	3453
07 1 37 204	Brey .....	Mayen-Koblenz .....	1 256	5401
01 0 51 010	Brickeln .....	Dithmarschen .....	156	2224
07 1 35 013	Briedel .....	Cochem-Zell .....	1 153	5589
07 1 35 014	Brieden .....	Cochem-Zell .....	124	5593
07 1 35 015	Briedern .....	Cochem-Zell .....	359	5594
12 0 17 030	Brielow .....	Brandenburg .....	834	1801
12 0 14 090	Briescht .....	Beeskow .....	216	1231

4 Gemeinden in alphabetischer Ordnung mit Schlüsselnummer,  
Bevölkerung und Postleitzahl am 31.12.1991

B

Schlüssel- nummer	Gemeinde	Kreis/Landkreis	Bevöl- kerung	Post- leitzahl-
12 0 34 060	Brieselang .....	Nauen .....	4 224	1552
12 0 29 050	Briesen .....	Königs Wusterhausen .....	375	1601
12 0 24 080	Briesen .....	Fürstenwalde .....	1 945	1243
12 0 19 060	Briesen .....	Cottbus .....	528	7501
12 0 31 040	Briesensee .....	Lübben .....	243	7551
12 0 43 060	Brieske .....	Senftenberg .....	2 366	7803
12 0 21 060	Brieskow-Finkenheerd .....	Eisenhüttenstadt .....	2 571	1202
12 0 23 020	Briesnig .....	Forst .....	332	7571
12 0 17 040	Briest .....	Brandenburg .....	186	1801
12 0 11 080	Briest .....	Angermünde .....	221	1321
03 3 55 011	Brietlingen .....	Lüneburg .....	1 967	2121
15 3 36 100	Brietze .....	Salzwedel .....	451	3561
13 0 28 080	Brietzig .....	Pasewalk .....	260	2101
08 3 26 075	Brigachtal .....	Schwarzwald-Baar-Kreis .....	5 038	7734
13 0 24 030	Briggow .....	Malchin .....	358	2041
05 9 58 012	Brilon, Stadt .....	Hochsauerlandkreis .....	25 660	5790
07 2 32 021	Brimingen .....	Bitburg-Prüm .....	78	5525
01 0 58 031	Brinjahe .....	Rendsburg-Eckernförde .....	126	2371
03 4 57 003	Brinkum .....	Leer .....	576	2954
14 0 19 040	Brinnis .....	Delitzsch .....	406	7271
13 0 37 050	Bristow .....	Teterow .....	218	2051
12 0 20 040	Britz .....	Eberswalde .....	2 309	1306
14 0 46 010	Brockau .....	Reichenbach .....	627	9801
03 3 57 009	Brockel .....	Rotenburg (Wümme) .....	1 035	2725
07 2 33 011	Brockscheid .....	Daun .....	209	5569
03 2 51 009	Brockum .....	Diepholz .....	1 009	2844
14 0 19 050	Brodau .....	Delitzsch .....	275	7271
07 1 37 205	Brodenbach .....	Mayen-Koblenz .....	614	5401
01 0 58 032	Brodersby .....	Rendsburg-Eckernförde .....	660	2343
01 0 59 016	Brodersby .....	Schleswig-Flensburg .....	517	2381
01 0 57 012	Brodersdorf .....	Plön .....	299	2304
13 0 31 030	Broderstorf .....	Rostock .....	1 315	2551
12 0 20 050	Brodowin .....	Eberswalde .....	385	1301
13 0 14 060	Bröbberow .....	Bützow .....	303	2621
15 2 46 040	Bröckau .....	Zeitz .....	451	4901
03 3 51 005	Bröckel .....	Celle .....	1 318	3101
14 0 31 080	Brößnitz .....	Großenhain .....	108	8281
01 0 53 015	Bröthen .....	Herzogtum Lauenburg .....	216	2059
14 0 34 030	Bröthen .....	Hoyerswerda .....	870	7701

Schlüssel- nummer	Gemeinde	Kreis/Landkreis	Bevöl- kerung	Post- leitz- zahl
07 1 35 016	Brohl .....	Cochem-Zell .....	371	5441
07 1 31 014	Brohl-Lützing .....	Ahrweiler .....	2 660	5474
13 0 25 030	Brohm .....	Neubrandenburg .....	394	2001
01 0 61 018	Brokdorf .....	Steinburg .....	941	2211
01 0 61 019	Brokstedt .....	Steinburg .....	1 716	2351
06 4 37 005	Brombachtal .....	Odenwaldkreis .....	3 559	6126
03 1 51 005	Brome, Flecken .....	Gifhorn .....	3 028	3127
06 6 35 005	Bromskirchen .....	Waldeck-Frankenberg .....	1 868	5789
12 0 18 060	Bronkow .....	Calau .....	389	7541
13 0 23 040	Broock .....	Lübz .....	395	2861
16 0 36 060	Brotterode, Kurort, Stadt .....	Schmalkalden .....	3 444	6083
12 0 13 060	Brottewitz .....	Bad Liebenwerda .....	563	7901
07 2 31 013	Bruch .....	Bernkastel-Wittlich .....	456	5561
07 1 32 014	Bruchertseifen .....	Altenkirchen (Westerwald) .....	555	5249
12 0 11 090	Bruchhagen .....	Angermünde .....	181	1321
07 1 38 008	Bruchhausen .....	Neuwied .....	834	5461
03 2 51 010	Bruchhausen-Vilsen, Flecken .....	Diepholz .....	5 272	2814
06 4 35 006	Bruckköbel, Stadt .....	Main-Kinzig-Kreis .....	18 654	6454
07 3 35 003	Bruchmühlbach-Miesau .....	Kaiserslautern .....	7 772	6793
12 0 45 040	Bruchmühle .....	Strausberg .....	865	1273
08 2 15 009	Bruchsal, Stadt .....	Karlsruhe .....	39 137	7520
16 0 26 080	Bruchstedt .....	Langensalza .....	355	5821
07 1 34 014	Bruchweiler .....	Birkenfeld .....	570	6581
07 3 40 501	Bruchweiler-Bärenbach .....	Pirmasens .....	1 668	6749
09 1 75 114	Bruck .....	Ebersberg .....	981	8018
09 3 76 117	Bruck i.d. OPf., Markt .....	Schwandorf .....	4 298	8466
09 5 71 122	Bruckberg .....	Ansbach .....	1 288	8802
09 2 74 194	Bruckberg .....	Landshut .....	4 109	8301
09 1 87 122	Bruckmühl, Markt .....	Rosenheim .....	14 015	8206
13 0 24 040	Brudersdorf .....	Malchin .....	235	2041
12 0 15 100	Brück, Stadt .....	Belzig .....	3 676	1822
07 1 34 015	Brücken .....	Birkenfeld .....	1 128	6589
07 3 36 011	Brücken (Pfalz) .....	Kusel .....	2 379	6794
15 2 37 100	Brücken/ Helme .....	Sangerhausen .....	958	4701
07 2 33 208	Brücktal .....	Daun .....	103	5489
13 0 34 040	Brüel, Stadt .....	Sternberg .....	3 374	2722
01 0 58 033	Brügge .....	Rendsburg-Eckernförde .....	835	2352
05 1 66 004	Brüggen .....	Viersen .....	13 793	4057
03 2 54 009	Brüggen .....	Hildesheim .....	1 063	3211

4 Gemeinden in alphabetischer Ordnung mit Schlüsselnummer,  
Bevölkerung und Postleitzahl am 31.12.1991

B.

Schlüssel- nummer	Gemeinde	Kreis/Landkreis	Bevöl- kerung	Post- leitzahl-
16 0 20 030	Brüheim .....	Gotha .....	508	5801
08 2 26 009	Brühl .....	Rhein-Neckar-Kreis .....	13 835	6835
05 3 62 012	Brühl, Stadt .....	Erftkreis .....	42 194	5040
13 0 29 130	Brückendorf .....	Ribnitz-Damgarten .....	230	2591
14 0 51 030	Brünlos .....	Stollberg .....	1 332	9151
16 0 23 090	Brünn/ Thür. ....	Hildburghausen .....	463	6121
13 0 17 050	Brünzow .....	Greifswald .....	636	2201
13 0 33 050	Brüsewitz .....	Schwerin .....	1 529	2711
13 0 28 100	Brüssow, Stadt .....	Pasewalk .....	1 679	2102
15 3 38 040	Brumby .....	Schönebeck .....	968	3301
15 3 36 700	Brunau .....	Salzwedel .....	707	3591
13 0 25 040	Brunn .....	Neubrandenburg .....	1 125	2001
12 0 30 110	Brunn .....	Kyritz .....	286	1901
09 3 75 122	Brunn .....	Regensburg .....	1 018	8411
14 0 46 020	Brunn .....	Reichenbach .....	258	9801
12 0 35 080	Brunne .....	Neuruppin .....	326	1951
09 1 85 123	Brunnen .....	Neuburg-Schrobenhausen .....	1 485	8899
16 0 15 770	Brunnhartshausen .....	Bad Salzungen .....	451	6201
09 1 84 114	Brunnthai .....	München .....	3 470	8011
12 0 12 120	Brunow .....	Bad Freienwalde .....	191	1311
12 0 37 110	Brunow .....	Perleberg .....	433	2851
01 0 62 088	Brunsbek .....	Stormarn .....	1 320	2077
01 0 51 011	Brunsbüttel, Stadt .....	Dithmarschen .....	13 534	2212
01 0 53 016	Brunsmark .....	Herzogtum Lauenburg .....	100	2411
01 0 53 017	Brunstorf .....	Herzogtum Lauenburg .....	435	2051
07 1 33 201	Bruschied .....	Bad Kreuznach .....	339	6570
12 0 29 060	Brusendorf .....	Königs Wusterhausen .....	381	1601
07 1 35 017	Bruttig-Fankel .....	Cochem-Zell .....	1 149	5591
07 1 40 020	Bubach .....	Rhein-Hunsrück-Kreis .....	285	5448
07 3 33 012	Bubenheim .....	Donnersbergkreis .....	400	6719
07 3 39 008	Bubenheim .....	Mainz-Bingen .....	662	6501
09 5 72 119	Bubenreuth .....	Erlangen-Höchstadt .....	4 170	8526
09 7 74 118	Bubesheim .....	Günzburg .....	1 254	8871
07 3 36 012	Buborn .....	Kusel .....	153	6758
08 3 27 007	Bubsheim .....	Tuttlingen .....	826	7201
07 1 40 021	Buch .....	Rhein-Hunsrück-Kreis .....	920	5449
07 1 41 019	Buch .....	Rhein-Lahn-Kreis .....	560	5429
15 3 40 600	Buch .....	Stendal .....	472	3511
09 1 77 114	Buch a. Buchrain .....	Erding .....	1 109	8011

## B

4 Gemeinden in alphabetischer Ordnung mit Schlüsselnummer,  
Bevölkerung und Postleitzahl am 31.12.1991

Schlüssel- nummer	Gemeinde	Kreis/Landkreis	Bevöl- kerung	Post- leitz- zahl
09 2 74 121	Buch a. Erlbach .....	Landshut .....	2 656	8311
09 5 71 125	Buch a. Wald .....	Ansbach .....	912	8801
09 7 75 118	Buch, Markt .....	Neu-Ulm .....	3 342	7919
14 0 43 060	Bucha .....	Oschatz .....	400	7261
16 0 25 040	Bucha .....	Jena .....	814	6901
16 0 32 040	Bucha .....	Pößneck .....	96	6841
15 2 29 070	Bucha .....	Nebra .....	295	4801
16 0 30 010	Buchbach .....	Neuhaus a. Rennweg .....	160	6423
09 1 83 114	Buchbach, Markt .....	Mühlendorf a. Inn .....	2 638	8253
09 6 75 114	Buchbrunn .....	Kitzingen .....	866	8711
09 7 79 126	Buchdorf .....	Donau-Ries .....	1 352	8851
08 2 25 014	Buchen (Odenwald), Stadt .....	Neckar-Odenwald-Kreis .....	16 369	6967
16 0 16 080	Buchenau .....	Eisenach .....	134	5901
08 3 15 020	Buchenbach .....	Breisgau-Hochschwarzwald .....	3 053	7801
09 7 80 117	Buchenberg, Markt .....	Oberallgäu .....	3 840	8961
12 0 46 060	Buchenhain .....	Templin .....	370	2091
07 2 32 208	Buchet .....	Bitburg-Prüm .....	304	5542
16 0 43 090	Buchfart .....	Weimar .....	201	5301
12 0 22 080	Buchhain .....	Finsterwalde .....	412	7971
08 3 27 008	Buchheim .....	Tuttlingen .....	629	7791
14 0 27 040	Buchheim .....	Geithain .....	486	7231
16 0 17 040	Buchheim .....	Eisenberg .....	238	6521
09 2 71 118	Buchhofen .....	Deggendorf .....	976	8351
12 0 24 090	Buchholz .....	Fürstenwalde .....	276	1241
01 0 53 018	Buchholz .....	Herzogtum Lauenburg .....	226	2419
01 0 51 012	Buchholz .....	Dithmarschen .....	935	2224
13 0 35 030	Buchholz .....	Stralsund .....	319	2302
13 0 30 030	Buchholz .....	Röbel/ Müritz .....	186	2071
12 0 45 050	Buchholz .....	Strausberg .....	154	1261
12 0 40 070	Buchholz .....	Pritzwalk .....	425	1921
14 0 29 030	Buchholz .....	Görlitz .....	541	8901
03 2 57 008	Buchholz .....	Schaumburg .....	732	3061
15 3 40 070	Buchholz .....	Stendal .....	254	3501
16 0 31 060	Buchholz .....	Nordhausen .....	250	5501
03 3 58 005	Buchholz (Ailer) .....	Soltau-Fallingb.ostel .....	1 414	3033
07 1 38 080	Buchholz (Westerwald) .....	Neuwied .....	3 529	5464
12 0 15 110	Buchholz b. Niemegk .....	Belzig .....	102	1821
12 0 38 060	Buchholz b. Treuenbrietzen .....	Potsdam .....	451	1501
03 3 53 005	Buchholz in der Nordheide, Stadt ....	Harburg .....	32 177	2110



4 Gemeinden in alphabetischer Ordnung mit Schlüsselnummer,  
Bevölkerung und Postleitzahl am 31.12.1991

B

Schlüssel- nummer	Gemeinde	Kreis/Landkreis	Bevöl- kerung	Post- leit- zahl
01 0 53 019	Buchhorst .....	Herzogtum Lauenburg .....	179	2058
15 3 25 090	Buchhorst .....	Klötze .....	270	3571
09 7 77 121	Buchloe, Stadt .....	Ostallgäu .....	9 475	8938
12 0 34 070	Buchow-Karpzow .....	Nauen .....	268	1551
12 0 18 070	Buchwäldchen .....	Calau .....	259	7541
12 0 17 050	Buckau .....	Brandenburg .....	220	1801
12 0 27 100	Buckau .....	Herzberg .....	283	7901
09 5 72 120	Buckenhof .....	Erlangen-Höchstadt .....	2 809	8520
12 0 18 080	Buckow .....	Calau .....	167	7541
12 0 14 100	Buckow .....	Beeskow .....	551	1231
12 0 33 040	Buckow .....	Luckenwalde .....	149	1701
12 0 41 050	Buckow b. Nennhausen .....	Rathenow .....	118	1831
12 0 45 060	Buckow/ Märk. Schweiz, Stadt .....	Strausberg .....	1 930	1276
13 0 41 040	Buddenhagen .....	Wolgast .....	379	2221
07 1 40 023	Budenbach .....	Rhein-Hunsrück-Kreis .....	191	6540
07 3 39 009	Budenheim .....	Mainz-Bingen .....	7 887	6501
07 1 35 018	Büchel .....	Cochem-Zell .....	1 073	5596
16 0 38 030	Büchel .....	Sömmerda .....	302	5231
16 0 24 040	Bücheloh .....	Ilmenau .....	432	6301
01 0 53 020	Büchen .....	Herzogtum Lauenburg .....	5 067	2059
09 5 76 117	Büchenbach .....	Roth .....	4 538	8541
07 1 40 024	Büchenbeuren .....	Rhein-Hunsrück-Kreis .....	1 434	6547
09 2 75 119	Bühlberg .....	Passau .....	3 648	8391
03 2 57 009	Bückeburg, Stadt .....	Schaumburg .....	20 342	3062
03 2 56 003	Bücken, Flecken .....	Nienburg (Weser) .....	2 138	2811
12 0 17 060	Bücknitz .....	Brandenburg .....	311	1801
12 0 30 120	Bückwitz .....	Kyritz .....	339	1901
03 1 54 003	Büddenstedt .....	Helmstedt .....	3 683	3333
01 0 58 034	Büdelsdorf .....	Rendsburg-Eckernförde .....	10 401	2370
15 3 14 020	Büden .....	Burg .....	243	3271
07 2 32 209	Büdesheim .....	Bitburg-Prüm .....	576	5546
06 4 40 004	Büdingen, Stadt .....	Wetteraukreis .....	18 736	6470
07 2 31 203	Büdllich .....	Bernkastel-Wittlich .....	213	5509
08 2 16 007	Bühl, Stadt .....	Rastatt .....	24 996	7580
14 0 15 030	Bühlau .....	Bischofswerda .....	540	8501
08 2 16 008	Bühlertal .....	Rastatt .....	8 308	7582
08 1 27 012	Bühlertann .....	Schwäbisch Hall .....	2 418	7167
08 1 27 013	Bühlerzell .....	Schwäbisch Hall .....	1 895	7161
15 3 19 070	Bühne .....	Halberstadt .....	564	3601

## B

4 Gemeinden in alphabetischer Ordnung mit Schlüsselnummer,  
Bevölkerung und Postleitzahl am 31.12.1991

Schlüssel- nummer	Gemeinde	Kreis/Landkreis	Bevöl- kerung	Post- leitz- zahl
01 0 60 015	Bühnsdorf .....	Segeberg .....	371	2061
03 1 52 005	Bühren .....	Göttingen .....	544	3402
03 3 52 008	Bülkau .....	Cuxhaven .....	1 052	2179
13 0 37 060	Bülow .....	Teterow .....	364	2051
13 0 33 060	Bülow .....	Schwerin .....	372	2711
13 0 16 040	Bülow .....	Gadebusch .....	430	2731
13 0 20 040	Bülow .....	Güstrow .....	190	2601
03 3 57 010	Bülstedt .....	Rotenburg (Wümme) .....	620	2733
15 3 20 150	Bülstringen .....	Haldensleben .....	729	3241
15 1 44 040	Bülzig .....	Wittenberg .....	824	4601
05 7 58 004	Bünde, Stadt .....	Herford .....	41 181	4980
01 0 58 035	Bünsdorf .....	Rendsburg-Eckernförde .....	496	2371
08 3 36 012	Bürchau .....	Lörrach .....	215	7861
16 0 23 100	Bürden .....	Hildburghausen .....	250	6111
07 1 32 015	Bürdenbach .....	Altenkirchen (Westerwald) .....	494	5453
05 7 74 016	Büren, Stadt .....	Paderborn .....	19 040	4793
16 0 17 050	Bürgel, Stadt .....	Eisenberg .....	1 671	6522
09 6 76 116	Bürgstadt, Markt .....	Miltenberg .....	4 053	8768
06 4 31 005	Bürstadt, Stadt .....	Bergstraße .....	15 332	6842
08 3 35 015	Büdingen am Hochrhein .....	Konstanz .....	1 481	7701
16 0 18 080	Bübleben .....	Erfurt .....	1 067	5101
15 3 16 360	Büste .....	Gardelegen .....	396	3591
01 0 51 013	Büsum .....	Dithmarschen .....	4 757	2242
01 0 51 014	Büsumer Deichhausen .....	Dithmarschen .....	307	2242
13 0 30 040	Bütow .....	Röbel/ Müritz .....	574	2071
01 0 61 020	Büttel .....	Steinburg .....	40	2211
06 4 33 003	Büttelborn .....	Groß-Gerau .....	11 562	6087
09 6 79 122	Bütthard, Markt .....	Würzburg .....	1 328	8701
16 0 44 120	Büttstedt .....	Worbis .....	1 060	5601
12 0 41 060	Bützer .....	Rathenow .....	553	1831
13 0 14 070	Bützow, Stadt .....	Bützow .....	10 178	2620
16 0 20 040	Bufleben .....	Gotha .....	998	5801
13 0 12 060	Bugewitz .....	Anklam .....	345	2141
13 0 41 050	Buggenhagen .....	Wolgast .....	298	2221
08 3 15 022	Buggingen .....	Breisgau-Hochschwarzwald .....	3 411	7845
12 0 14 110	Bugk .....	Beeskow .....	203	1231
16 0 44 130	Buhla .....	Worbis .....	660	5601
07 1 34 016	Buhlenberg .....	Birkenfeld .....	436	6589
15 1 47 040	Buhlendorf .....	Zerbst .....	242	3401

4 Gemeinden in alphabetischer Ordnung mit Schlüsselnummer,  
Bevölkerung und Postleitzahl am 31.12.1991

B

Schlüssel- nummer	Gemeinde	Kreis/Landkreis	Bevöl- kerung	Post- leitz- zahl
15 1 34 030	Buko .....	Roßlau .....	211	4501
07 1 35 019	Bullay .....	Cochem-Zell .....	1 329	5584
01 0 56 011	Bullenkuhlen .....	Pinneberg .....	289	2202
14 0 35 050	Bulleritz .....	Kamenz .....	316	8291
03 4 57 004	Bunde, Flecken .....	Leer .....	3 403	2955
07 1 34 017	Bundenbach .....	Birkenfeld .....	1 046	6575
07 3 40 502	Bundenthal .....	Pirmasens .....	1 132	6749
03 4 57 005	Bunderhee .....	Leer .....	682	2955
09 6 74 120	Bundorf .....	Haßberge .....	1 042	8729
01 0 51 015	Bunsoh .....	Dithmarschen .....	736	2243
05 9 70 008	Burbach .....	Siegen-Wittgenstein .....	14 299	5909
07 2 32 210	Burbach .....	Bitburg-Prüm .....	641	5541
07 2 32 022	Burg .....	Bitburg-Prüm .....	34	5525
14 0 34 040	Burg .....	Hoyerswerda .....	223	7701
01 0 51 016	Burg (Dithmarschen) .....	Dithmarschen .....	4 129	2224
07 2 31 014	Burg (Mosel) .....	Bernkastel-Wittlich .....	481	5581
01 0 55 008	Burg auf Fehmarn, Stadt .....	Ostholstein .....	5 676	2448
15 3 14 030	Burg b. Magdeburg, Stadt .....	Burg .....	25 602	3270
13 0 25 050	Burg Stargard, Stadt .....	Neubrandenburg .....	3 720	2002
12 0 19 080	Burg/ Spreewald .....	Cottbus .....	3 407	7502
09 7 74 121	Burgau, Stadt .....	Günzburg .....	8 649	8872
09 7 80 118	Burgberg 1. Allgäu .....	Oberallgäu .....	2 807	8978
09 5 75 115	Burgbernheim, Stadt .....	Neustadt a.d.Aisch-Bad Windsheim	2 742	8801
07 1 31 202	Burgbrohl .....	Ahrweiler .....	3 237	5475
03 1 58 004	Burgdorf .....	Wolfenbüttel .....	2 374	3322
03 2 53 002	Burgdorf, Stadt .....	Hannover .....	29 213	3167
09 4 71 120	Burgebrach, Markt .....	Bamberg .....	5 344	8602
07 1 37 206	Burgen .....	Mayen-Koblenz .....	865	5401
07 2 31 016	Burgen .....	Bernkastel-Wittlich .....	550	5551
09 1 90 118	Burggen .....	Weilheim-Schongau .....	1 382	8927
14 0 34 050	Burghammer .....	Hoyerswerda .....	918	7701
09 5 75 116	Burghaslach, Markt .....	Neustadt a.d.Aisch-Bad Windsheim	2 196	8602
06 6 31 002	Burghaun .....	Fulda .....	6 013	6419
14 0 37 060	Burghausen .....	Leipzig .....	995	7101
09 1 71 112	Burghausen, Stadt .....	Altötting .....	17 347	8263
09 1 85 125	Burgheim, Markt .....	Neuburg-Schrobenhausen .....	4 244	8859
15 2 28 030	Burgholzhausen .....	Naumburg .....	288	4801
16 0 35 020	Burgk .....	Schleiz .....	127	6551
15 1 13 060	Burgkernitz .....	Bitterfeld .....	678	4401

## B

4 Gemeinden in alphabetischer Ordnung mit Schlüsselnummer,  
Bevölkerung und Postleitzahl am 31.12.1991

Schlüssel- nummer	Gemeinde	Kreis/Landkreis	Bevöl- kerung	Post- leitzahl-
09 1 71 113	Burghirchen a.d. Alz	Altötting	9 974	8269
09 4 78 116	Burghunstadt, Stadt	Lichtenfels	6 749	8622
07 1 32 016	Burghlahr	Altenkirchen (Westerwald)	420	5231
09 6 73 186	Burghlauer	Rhön-Grabfeld	1 466	8731
16 0 27 060	Burghlemnitz	Lobenstein	112	6851
09 3 76 119	Burghlengenfeld, Stadt	Schwandorf	10 593	8412
15 2 27 030	Burghliebenau	Merseburg	279	4101
09 5 71 127	Burghoberbach	Ansbach	2 849	8802
09 6 74 121	Burghpreppach, Markt	Haßberge	1 569	8729
08 4 26 028	Burghrieden	Biberach	2 655	7959
09 5 77 120	Burghsalach	Weißenburg-Gunzenhausen	1 119	8837
15 2 29 080	Burghscheidungen	Nebra	677	4801
07 1 41 020	Burghschwalbach	Rhein-Lahn-Kreis	1 128	6251
15 2 15 100	Burghsdorf	Eisleben	231	4251
09 6 77 122	Burghsinn, Markt	Main-Spessart	2 717	8784
07 1 33 019	Burghsponheim	Bad Kreuznach	210	6551
14 0 18 050	Burghstädt, Stadt	Chemnitz	12 143	9112
15 3 45 300	Burghstall	Wolmirstedt	671	3511
08 1 19 018	Burghstetten	Rems-Murr-Kreis	3 065	7151
09 5 74 117	Burghthann	Nürnberger Land	10 011	8501
16 0 26 090	Burghtonna	Langensalza	944	5821
06 6 35 006	Burghwald	Waldeck-Frankenberg	4 946	3559
16 0 22 090	Burghwalde	Heiligenstadt	260	5631
12 0 25 120	Burghwall	Gransee	321	1431
03 2 53 003	Burghwedel	Hannover	18 516	3006
15 2 42 020	Burghwerben	Weißenfels	858	4851
09 4 71 122	Burghwindheim, Markt	Bamberg	1 453	8602
09 5 71 128	Burk	Ansbach	1 226	8802
09 6 72 117	Burkardroth, Markt	Bad Kissingen	7 897	8736
14 0 55 050	Burkartshain	Wurzen	1 900	7251
14 0 15 040	Burkau	Bischofswerda	1 896	8502
14 0 17 030	Burkersdorf	Brand-Erbisdorf	920	9201
16 0 33 100	Burkersdorf	Rudolstadt	177	6821
16 0 19 060	Burkersdorf b. Weida	Gera	298	6501
15 2 28 040	Burkersroda	Naumburg	338	4801
14 0 44 100	Burkhardswalde	Pirna	516	8301
14 0 40 030	Burkhardswalde-Munzig	Meißen	1 123	8251
16 0 16 090	Burkhardtroda	Eisenach	316	5901
14 0 18 060	Burkhardttsdorf	Chemnitz	3 768	9135

4 Gemeinden in alphabetischer Ordnung mit Schlüsselnummer,  
Bevölkerung und Postleitzahl am 31.12.1991

B

Schlüssel- nummer	Gemeinde	Kreis/Landkreis	Bevöl- kerung	Post- leit- zahl
14 0 12 070	Burkhardtsgrün .....	Aue .....	352	9401
08 4 17 013	Burladingen, Stadt .....	Zollernalbkreis .....	12 656	7453
13 0 11 290	Burow .....	Altentreptow .....	1 373	2021
07 3 37 015	Burrweiler .....	Südliche Weinstraße .....	908	6741
07 2 32 023	Burscheid .....	Bitburg-Prüm .....	20	5528
05 3 78 008	Burscheid, Stadt .....	Rheinisch-Bergischer Kreis .....	17 401	5093
09 7 74 122	Burtenbach, Markt .....	Günzburg .....	3 094	8877
07 2 31 017	Burtscheid .....	Bernkastel-Wittlich .....	131	5509
03 3 59 009	Burweg .....	Stade .....	934	2167
12 0 42 080	Buschdorf .....	Seelow .....	154	1211
15 1 24 060	Busckuhnsdorf .....	Jessen .....	73	7901
12 0 41 070	Buschow .....	Rathenow .....	477	1831
13 0 32 090	Buschvitz .....	Rügen .....	198	2331
01 0 59 018	Busdorf .....	Schleswig-Flensburg .....	1 525	2381
06 5 31 003	Buseck .....	Gießen .....	11 488	6305
07 3 40 002	Busenberg .....	Pirmasens .....	1 388	6749
12 0 38 070	Busendorf .....	Potsdam .....	403	1501
07 1 32 017	Busenhausen .....	Altenkirchen (Westerwald) .....	315	5231
01 0 51 017	Busenwurth .....	Dithmarschen .....	307	2221
12 0 35 090	Buskow .....	Neuruppin .....	209	1951
03 4 61 003	Butjadingen .....	Wesermarsch .....	6 110	2893
16 0 43 100	Buttelstedt, Stadt .....	Weimar .....	1 079	5301
09 4 71 123	Buttenheim, Markt .....	Bamberg .....	2 844	8602
09 7 73 122	Buttenwiesen .....	Dillingen a.d. Donau .....	5 058	8851
16 0 15 090	Buttlar .....	Bad Salzungen .....	678	6221
16 0 38 040	Buttstädt, Stadt .....	Sömmerda .....	3 150	5232
06 4 40 005	Butzbach, Stadt .....	Wetteraukreis .....	22 772	6308
12 0 31 060	Butzen .....	Lübben .....	233	7551
13 0 12 070	Butzow .....	Anklam .....	376	2141
12 0 17 070	Butzow .....	Brandenburg .....	273	1801
09 7 78 123	Buxheim .....	Unterallgäu .....	2 742	8941
09 1 76 118	Buxheim .....	Eichstätt .....	2 871	8079
03 3 59 010	Buxtehude, Stadt .....	Stade .....	32 609	2150
12 0 31 070	Byhleguhre .....	Lübben .....	743	7551
12 0 31 080	Byhlen .....	Lübben .....	175	7551

C

4 Gemeinden in alphabetischer Ordnung mit Schlüsselnummer,  
Bevölkerung und Postleitzahl am 31.12.1991

Schlüssel- nummer	Gemeinde	Kreis/Landkreis	Bevöl- kerung	Post- leitz- zahl
C				
07 1 43 007	Caan .....	Westerwaldkreis .....	487	5415
16 0 19 070	Caaschwitz .....	Gera .....	667	6501
03 3 52 009	Cadenberge .....	Cuxhaven .....	3 140	2175
09 5 73 114	Cadolzburg, Markt .....	Fürth .....	8 650	8501
14 0 17 040	Cämmerswalde .....	Brand-Erbisdorf .....	1 083	9331
12 0 32 070	Cahnsdorf .....	Luckau .....	479	7961
14 0 58 030	Cainsdorf .....	Zwickau .....	2 545	9505
12 0 18 090	Calau, Stadt .....	Calau .....	7 679	7540
15 3 38 050	Calbe/ Saale, Stadt .....	Schönebeck .....	13 357	3310
03 1 51 006	Calberlah .....	Gifhorn .....	4 300	3178
06 6 33 005	Calden .....	Kassel .....	7 045	3527
07 1 33 020	Callbach .....	Bad Kreuznach .....	414	6761
14 0 33 020	Callenberg .....	Hohenstein-Ernstthal .....	1 876	9271
15 3 20 160	Calvörde .....	Haldensleben .....	1 763	3242
08 2 35 085	Calw, Stadt .....	Calw .....	23 379	7260
13 0 33 070	Cambs .....	Schwerin .....	588	2711
16 0 25 050	Camburg, Stadt .....	Jena .....	2 995	6903
13 0 21 170	Camín .....	Hagenow .....	415	2821
12 0 31 090	Camínchen .....	Lübben .....	209	7551
12 0 15 120	Cammer .....	Belzig .....	535	1821
13 0 31 050	Cammin .....	Rostock .....	1 013	2551
13 0 25 060	Cammin .....	Neubrandenburg .....	289	2001
14 0 30 120	Cannewitz .....	Grimma .....	614	7241
03 3 52 010	Cappel .....	Cuxhaven .....	715	2853
03 4 53 003	Cappeln (Oldenburg) .....	Cloppenburg .....	5 183	4598
12 0 38 080	Caputh .....	Potsdam .....	3 184	1506
13 0 16 050	Carlow .....	Gadebusch .....	1 089	2731
07 3 32 007	Carlsberg .....	Bad Dürkheim .....	3 106	6719
14 0 12 080	Carlsfeld .....	Aue .....	1 098	9404
13 0 29 140	Carlsruhe .....	Ribnitz-Damgarten .....	181	2591
12 0 39 070	Carmzow .....	Prenzlau .....	477	2131
13 0 26 080	Carpin .....	Neustrelitz .....	583	2081
12 0 42 090	Carzig .....	Seelow .....	59	1211
15 2 28 050	Casekirchen .....	Naumburg .....	286	4801
12 0 11 100	Casekow .....	Angermünde .....	947	1321
12 0 19 090	Casel .....	Cottbus .....	300	7541
09 6 75 116	Castell .....	Kitzingen .....	855	8711

4 Gemeinden in alphabetischer Ordnung mit Schlüsselnummer,  
Bevölkerung und Postleitzahl am 31.12.1991

C

Schlüssel- nummer	Gemeinde	Kreis/Landkreis	Bevöl- kerung	Post- leit- zahl
05 5 62 004	Castrop-Rauxel, Stadt .....	Recklinghausen .....	79 065	4620
16 0 33 110	Catharinau .....	Rudolstadt .....	206	6821
15 3 43 070	Cattenstedt .....	Wernigerode .....	792	3721
16 0 20 050	Catterfeld .....	Gotha .....	1 288	5801
14 0 43 090	Cavertitz .....	Oschatz .....	628	7261
03 3 51 006	Celle, Stadt .....	Celle .....	72 609	3100
09 3 72 116	Cham, Stadt .....	Cham .....	17 241	8490
09 3 72 117	Chamerau .....	Cham .....	2 548	8491
07 1 41 021	Charlottenberg .....	Rhein-Lahn-Kreis .....	158	5409
13 0 20 050	Charlottenthal .....	Güstrow .....	509	2601
14 0 01 000	Chemnitz, Stadt .....	Stadtkreis .....	287 511	9000
09 1 89 114	Chieming .....	Traunstein .....	4 085	8224
09 1 87 123	Chiemsee .....	Rosenheim .....	407	8211
15 1 26 040	Chörau .....	Köthen .....	231	4371
14 0 21 060	Choren .....	Döbeln .....	406	7301
12 0 20 060	Chorin .....	Eberswalde .....	504	1301
12 0 14 120	Chossewitz .....	Beeskow .....	99	1231
12 0 47 060	Christdorf .....	Wittstock .....	205	1931
16 0 42 070	Christes .....	Suhl .....	715	6051
01 0 58 036	Christiansholm .....	Rendsburg-Eckernförde .....	230	2371
12 0 48 050	Christinendorf .....	Zossen .....	244	1631
01 0 61 021	Christinenthal .....	Steinburg .....	56	2211
15 3 36 250	Chüden .....	Salzwedel .....	458	3561
16 0 35 030	Chursdorf .....	Schleiz .....	195	6551
14 0 48 060	Chursdorf .....	Rochlitz .....	523	9291
07 3 40 003	Clausen .....	Pirmasens .....	1 655	6781
14 0 17 050	Clausnitz/ Erzgeb. ....	Brand-Erbisdorf .....	1 127	9201
14 0 18 070	Claußnitz .....	Chemnitz .....	2 012	9113
03 1 53 004	Clausthal-Zellerfeld, Bergstadt .....	Goslar .....	17 200	3392
08 1 25 017	Cleebronn .....	Heilbronn .....	2 354	7121
03 3 54 002	Clenze, Flecken .....	Lüchow-Dannenberg .....	2 331	3132
16 0 39 080	Clingen, Stadt .....	Sondershausen .....	1 213	5401
16 0 21 030	Clodra .....	Greiz .....	381	6601
03 4 53 004	Cloppenburg, Stadt .....	Cloppenburg .....	23 989	4590
15 3 40 610	Cobbel .....	Stendal .....	313	3511
15 1 34 040	Cobbelsdorf .....	Roßlau .....	762	4501
14 0 14 090	Coblenz .....	Bautzen .....	465	8601
09 4 63 000	Coburg, Stadt .....	Kreisfreie Stadt .....	44 693	8630
07 1 35 020	Cochem, Stadt .....	Cochem-Zell .....	5 640	5590

C

4 Gemeinden in alphabetischer Ordnung mit Schlüsselnummer,  
Bevölkerung und Postleitzahl am 31.12.1991

Schlüssel- nummer	Gemeinde	Kreis/Landkreis	Bevöl- kerung	Post- leit- zahl
15 2 11 020	Cochstedt, Stadt .....	Aschersleben .....	1 639	4322
06 5 34 006	Cölbe .....	Marburg-Biedenkopf .....	6 506	3553
13 0 25 080	Cölpin .....	Neubrandenburg .....	999	2001
15 1 12 080	Cörmigk .....	Bernburg .....	572	4351
05 5 58 012	Coesfeld, Stadt .....	Coesfeld .....	33 261	4420
15 1 26 050	Cösitz .....	Köthen .....	289	4371
15 3 45 030	Colbitz .....	Wolmirstedt .....	2 858	3212
14 0 30 130	Colditz, Stadt .....	Grimma .....	6 196	7242
09 6 76 117	Collenberg .....	Milttenberg .....	2 465	6981
14 0 43 100	Collm .....	Oschatz .....	511	7261
09 5 71 130	Colmberg, Markt .....	Ansbach .....	1 845	8801
14 0 47 060	Colmnitz .....	Riesa .....	166	8401
14 0 26 070	Colmnitz b. Freiberg .....	Freital .....	1 624	8214
03 4 58 002	Colnrade .....	Oldenburg (Oldenburg) .....	788	2833
14 0 14 110	Commerau b. Klitz .....	Bautzen .....	466	8601
13 0 26 100	Conow .....	Neustrelitz .....	532	2081
14 0 25 030	Conradsdorf .....	Freiberg .....	1 187	9201
07 3 40 206	Contwig .....	Pirmasens .....	4 973	6662
03 2 52 004	Coppenbrügge, Flecken .....	Hameln-Pyrmont .....	7 831	3256
03 2 54 036	Coppengrave .....	Hildesheim .....	808	3221
16 0 33 120	Cordobang .....	Rudolstadt .....	169	6821
06 6 32 005	Cornberg .....	Hersfeld-Rotenburg .....	1 903	6441
15 1 26 060	Cosa .....	Köthen .....	271	4371
12 0 21 070	Coschen .....	Eisenhüttenstadt .....	359	1221
14 0 46 040	Coschütz .....	Reichenbach .....	734	9801
14 0 35 070	Cosel-Zeilsholz .....	Kamenz .....	355	8291
16 0 25 070	Cospeda .....	Jena .....	492	6901
14 0 22 090	Cossebaude .....	Dresden .....	4 419	8132
14 0 48 080	Cossen .....	Rochlitz .....	265	9291
16 0 21 040	Cossengrün .....	Greiz .....	485	6601
14 0 40 040	Coswig, Stadt .....	Meißen .....	25 251	8270
15 1 34 050	Coswig/ Anhalt, Stadt .....	Roßlau .....	9 595	4522
14 0 44 110	Cotta .....	Pirna .....	769	8301
12 0 02 000	Cottbus, Stadt .....	Stadtkreis .....	123 321	7500
08 1 27 014	Crailsheim, Stadt .....	Schwäbisch Hall .....	28 588	7180
07 1 41 022	Cramberg .....	Rhein-Lahn-Kreis .....	513	6251
03 1 58 005	Cramme .....	Wolfenbüttel .....	875	3344
13 0 33 080	Cramonshagen .....	Schwerin .....	377	2711
14 0 11 040	Cranzahl .....	Annaberg .....	2 361	9304



4 Gemeinden in alphabetischer Ordnung mit Schlüsselnummer,  
Bevölkerung und Postleitzahl am 31.12.1991

C

Schlüssel- nummer	Gemeinde	Kreis/Landkreis	Bevöl- kerung	Post- leit- zahl
16 0 26 100	Craula .....	Langensalza .....	313	5821
12 0 18 100	Craupe .....	Calau .....	177	7541
16 0 13 080	Crawinkel .....	Arnstadt .....	1 712	5212
08 1 28 020	Creglingen, Stadt .....	Main-Tauber-Kreis .....	4 906	6993
03 1 58 006	Cremlingen .....	Wolfenbüttel .....	11 276	3302
16 0 19 080	Cretzschwitz .....	Gera .....	273	6501
09 4 72 127	Creußen, Stadt .....	Bayreuth .....	4 851	8587
16 0 16 100	Creuzburg, Stadt .....	Eisenach .....	1 988	5903
12 0 11 110	Criewen .....	Angermünde .....	451	1321
16 0 19 090	Crimla .....	Gera .....	323	6501
14 0 54 030	Crimmitschau, Stadt .....	Werdau .....	22 245	9630
12 0 22 090	Crinitz .....	Finsterwalde .....	1 405	7982
16 0 35 040	Crispendorf .....	Schleiz .....	494	6551
13 0 33 090	Crivitz, Stadt .....	Schwerin .....	4 428	2712
16 0 23 120	Crock .....	Hildburghausen .....	1 067	6121
15 3 45 310	Cröchern .....	Wolmirstedt .....	317	3511
15 2 28 060	Crölpa-Löbschütz .....	Naumburg .....	493	4801
07 3 36 013	Cronenberg .....	Kusel .....	206	6759
14 0 58 040	Crossen .....	Zwickau .....	1 676	9506
14 0 48 090	Crossen .....	Rochlitz .....	550	9291
14 0 14 120	Crosta .....	Bautzen .....	508	8601
14 0 14 130	Crostau .....	Bautzen .....	1 815	8601
14 0 35 080	Crostwitz .....	Kamenz .....	1 145	8291
14 0 11 050	Crottendorf .....	Annaberg .....	4 583	9305
12 0 11 120	Crussow .....	Angermünde .....	415	1321
14 0 58 050	Culitzsch .....	Zwickau .....	811	9501
12 0 37 140	Cumlosen .....	Perleberg .....	845	2901
14 0 58 060	Cunersdorf .....	Zwickau .....	547	9501
14 0 11 060	Cunersdorf .....	Annaberg .....	1 066	9301
14 0 38 070	Cunewalde .....	Löbau .....	4 094	8704
14 0 35 090	Cunnersdorf .....	Kamenz .....	572	8291
14 0 20 100	Cunnersdorf .....	Dippoldiswalde .....	425	8231
14 0 22 100	Cunnersdorf .....	Dresden .....	201	8101
14 0 32 070	Cunnersdorf .....	Hainichen .....	281	9251
14 0 44 120	Cunnersdorf b. Königstein .....	Pirna .....	574	8321
16 0 30 030	Cursdorf .....	Neuhaus a. Rennweg .....	781	6421
03 3 52 011	Cuxhaven, Stadt .....	Cuxhaven .....	56 328	2190

4 Gemeinden in alphabetischer Ordnung mit Schlüsselnummer,  
Bevölkerung und Postleitzahl am 31.12.1991

D

Schlüssel- nummer	Gemeinde	Kreis/Landkreis	Bevöl- kerung	Post- leitzahl-
D				
07 1 32 018	Daaden .....	Altenkirchen (Westerwald) .....	4 691	5244
16 0 43 110	Daasdorf a. Berge .....	Weimar .....	185	5301
16 0 43 120	Daasdorf b. Buttstedt .....	Weimar .....	228	5301
13 0 34 050	Dabel .....	Sternberg .....	1 968	2724
13 0 26 110	Dabelow .....	Neustrelitz .....	188	2081
12 0 35 100	Dabergotz .....	Neuruppin .....	524	1951
13 0 15 060	Daberkow .....	Demmin .....	422	2031
15 1 44 050	Dabrun .....	Wittenberg .....	771	4601
09 1 74 115	Dachau, Stadt .....	Dachau .....	35 892	8060
16 0 29 060	Dachrieden .....	Mühlhausen .....	343	5701
09 5 75 117	Dachsbach, Markt .....	Neustadt a.d.Aisch-Bad Windsheim	1 485	8531
08 3 37 027	Dachsberg (Südschwarzwald) .....	Waldshut .....	1 316	7821
07 1 41 023	Dachsenhausen .....	Rhein-Lahn-Kreis .....	991	5421
16 0 18 090	Dachwig .....	Erfurt .....	1 633	5101
07 3 32 008	Dackenheim .....	Bad Dürkheim .....	304	6719
07 2 32 211	Dackscheid .....	Bitburg-Prüm .....	198	5523
13 0 22 110	Dadow .....	Ludwigslust .....	146	2801
01 0 61 022	Dägeling .....	Steinburg .....	725	2211
15 3 36 130	Dähre .....	Salzwedel .....	770	3561
01 0 58 037	Dänischenhagen .....	Rendsburg-Eckernförde .....	2 875	2307
14 0 54 040	Dänkritz .....	Werdau .....	192	9621
01 0 58 038	Dätgen .....	Rendsburg-Eckernförde .....	445	2353
01 0 54 022	Dagebüll .....	Nordfriesland .....	1 053	2260
03 3 55 012	Dahlem .....	Lüneburg .....	497	2121
05 3 66 012	Dahlem .....	Euskirchen .....	3 963	5377
07 2 32 024	Dahlem .....	Bitburg-Prüm .....	226	5521
15 3 40 080	Dahlen .....	Stendal .....	563	3501
14 0 43 110	Dahlen, Stadt .....	Oschatz .....	3 235	7262
03 3 55 013	Dahlenburg, Flecken .....	Lüneburg .....	3 214	2121
15 3 45 040	Dahlenwarleben .....	Wolmirstedt .....	1 105	3211
12 0 48 070	Dahlewitz .....	Zossen .....	1 673	1636
07 1 41 024	Dahlheim .....	Rhein-Lahn-Kreis .....	893	5421
03 1 58 007	Dahlum .....	Wolfenbüttel .....	742	3307
12 0 45 070	Dahlwitz-Hoppegarten .....	Strausberg .....	3 878	1271
01 0 55 010	Dahme .....	Ostholstein .....	1 188	2435
12 0 32 080	Dahme, Stadt .....	Luckau .....	4 416	7962
13 0 37 300	Dahmen .....	Teterow .....	781	2051

4 Gemeinden in alphabetischer Ordnung mit Schlüsselnummer,  
Bevölkerung und Postleitzahl am 31.12.1991

D

Schlüssel- nummer	Gemeinde	Kreis/Landkreis	Bevöl- kerung	Post- leitz- zahl
01 0 53 021	Dahmker .....	Herzogtum Lauenburg .....	100	2071
12 0 14 130	Dahmsdorf .....	Beeskow .....	128	1234
07 3 40 004	Dahn, Stadt .....	Pirmasens .....	4 926	6783
07 2 32 212	Dahlen .....	Bitburg-Prüm .....	418	5529
12 0 15 130	Dahnsdorf .....	Belzig .....	440	1821
08 4 35 010	Daisendorf .....	Bodenseekreis .....	1 226	7758
09 7 79 129	Daiting .....	Donau-Ries .....	730	8855
07 1 33 021	Dalberg .....	Bad Kreuznach .....	263	6551
13 0 33 100	Dalberg-Wendelstorf .....	Schwerin .....	393	2711
01 0 60 016	Daldorf .....	Segeberg .....	594	2351
07 2 32 213	Daleiden .....	Bitburg-Prüm .....	865	5529
07 3 39 010	Dalheim .....	Mainz-Bingen .....	905	6501
13 0 37 070	Dalkendorf .....	Teterow .....	371	2051
01 0 53 022	Dalldorf .....	Herzogtum Lauenburg .....	270	2059
12 0 34 080	Dallgow .....	Nauen .....	3 000	1543
12 0 37 150	Dallmin .....	Perleberg .....	752	2911
07 1 34 018	Dambach .....	Birkenfeld .....	136	6588
12 0 37 160	Dambeck .....	Perleberg .....	401	2911
15 3 36 140	Dambeck .....	Salzwedel .....	394	3561
12 0 15 140	Damelang-Freienthal .....	Belzig .....	532	1821
01 0 58 039	Damendorf .....	Rendsburg-Eckernförde .....	383	2333
13 0 28 110	Damerow .....	Pasewalk .....	216	2101
07 2 35 014	Damflos .....	Trier-Saarburg .....	707	5509
01 0 55 011	Damlos .....	Ostholstein .....	495	2432
13 0 27 010	Damm .....	Parchim .....	433	2851
13 0 31 060	Damm .....	Rostock .....	400	2555
09 6 71 160	Dambach .....	Aschaffenburg .....	1 993	8751
12 0 39 090	Damme .....	Prenzlau .....	300	2131
12 0 41 080	Damme .....	Rathenow .....	126	1831
03 4 60 002	Damme, Stadt .....	Vechta .....	13 864	2845
12 0 21 080	Dammendorf .....	Eisenhüttenstadt .....	164	1221
01 0 61 023	Dammfleth .....	Steinburg .....	363	2213
03 3 54 003	Damnatz .....	Lüchow-Dannenberg .....	370	3139
01 0 58 040	Damp .....	Rendsburg-Eckernförde .....	1 582	2335
07 1 40 025	Damscheid .....	Rhein-Hunsrück-Kreis .....	604	6531
01 0 60 017	Damsdorf .....	Segeberg .....	222	2361
12 0 17 080	Damsdorf .....	Brandenburg .....	1 404	1801
13 0 18 060	Damshagen .....	Grevesmühlen .....	858	2421
12 0 16 080	Danewitz .....	Bernau .....	173	1281

## D

4 Gemeinden in alphabetischer Ordnung mit Schlüsselnummer,  
Bevölkerung und Postleitzahl am 31.12.1991

Schlüssel- nummer	Gemeinde	Kreis/Landkreis	Bevöl- kerung	Post- leitzahl
07 1 31 015	Dankerath .....	Ahrweiler .....	111	5489
15 3 32 040	Dankerode .....	Quedlinburg .....	1 011	4301
16 0 16 110	Dankmarshausen .....	Eisenach .....	1 172	5901
12 0 28 070	Danna .....	Jüterbog .....	241	1701
01 0 57 013	Dannau .....	Plön .....	441	2325
03 1 54 004	Danndorf .....	Helmstedt .....	1 813	3181
15 3 25 100	Dannefeld .....	Klötze .....	442	3571
03 3 54 004	Dannenberg (Elbe), Stadt .....	Lüchow-Dannenberg .....	8 025	3138
12 0 12 130	Dannenberg/ Mark .....	Bad Freienwalde .....	360	1311
07 3 33 013	Dannenfels .....	Donnersbergkreis .....	908	6765
12 0 29 070	Dannenreich .....	Königs Wusterhausen .....	277	1601
12 0 25 130	Dannenwalde .....	Gransee .....	386	1431
12 0 30 140	Dannenwalde .....	Kyritz .....	512	1901
01 0 59 019	Dannewerk .....	Schleswig-Flensburg .....	1 019	2381
16 0 13 090	Dannheim .....	Arnstadt .....	605	5211
15 3 14 040	Dannigkow .....	Burg .....	591	3301
07 3 38 006	Dannstadt-Schauernheim .....	Ludwigshafen .....	6 819	6701
15 3 19 080	Danstedt .....	Halberstadt .....	637	3701
15 3 19 090	Dardesheim, Stadt .....	Halberstadt .....	995	3601
13 0 17 060	Dargelin .....	Greifswald .....	348	2201
13 0 41 060	Dargen .....	Wolgast .....	536	2251
13 0 24 050	Dargun, Stadt .....	Malchin .....	4 084	2042
15 3 43 080	Darlingerode .....	Wernigerode .....	1 449	3701
06 4 11 000	Darmstadt, Stadt .....	Kreisfreie Stadt .....	140 040	6100
12 0 35 110	Darritz-Wahlendorf .....	Neuruppin .....	194	1951
07 2 33 014	Darscheid .....	Daun .....	707	5569
07 3 40 005	Darstein .....	Pirmasens .....	222	6749
07 2 32 214	Dasburg .....	Bitburg-Prüm .....	275	5529
09 7 71 122	Dasing .....	Aichach-Friedberg .....	4 497	8901
13 0 29 170	Daskow .....	Ribnitz-Damgarten .....	1 111	2591
03 1 55 003	Dassel, Stadt .....	Northeim .....	11 792	3354
01 0 53 023	Dassendorf .....	Herzogtum Lauenburg .....	2 710	2055
16 0 21 060	Daßlitz .....	Greiz .....	368	6601
13 0 18 070	Dassow, Stadt .....	Grevesmühlen .....	3 184	2424
05 5 62 008	Datteln, Stadt .....	Recklinghausen .....	37 087	4354
07 1 38 009	Dattenberg .....	Neuwied .....	1 341	5461
07 1 38 010	Datzeroth .....	Neuwied .....	198	5451
07 1 43 008	Daubach .....	Westerwaldkreis .....	364	5431
07 1 33 022	Daubach .....	Bad Kreuznach .....	157	6553

4 Gemeinden in alphabetischer Ordnung mit Schlüsselnummer,  
Bevölkerung und Postleitzahl am 31.12.1991

D

Schlüssel- nummer	Gemeinde	Kreis/Landkreis	Bevöl- kerung	Post- leit- zahl-
14 0 53 030	Daubitz .....	Weißwasser .....	673	7581
08 3 26 010	Dauchingen .....	Schwarzwald-Baar-Kreis .....	2 989	7735
12 0 39 100	Dauer .....	Prenzlau .....	206	2131
07 2 33 501	Daun, Stadt .....	Daun .....	7 856	5568
07 1 41 025	Dausenau .....	Rhein-Lahn-Kreis .....	1 405	5409
08 4 17 014	Dautmergen .....	Zollernalbkreis .....	368	7461
06 5 34 007	Dautphetal .....	Marburg-Biedenkopf .....	12 377	3563
07 2 32 025	Dauwelshausen .....	Bitburg-Prüm .....	85	5529
07 1 33 023	Daxweiler .....	Bad Kreuznach .....	824	6534
13 0 16 060	Dechow .....	Gadebusch .....	254	2731
12 0 35 120	Dechtow .....	Neuruppin .....	306	1951
08 1 15 010	Deckenpfronn .....	Böblingen .....	2 329	7269
15 3 19 100	Dedeleben .....	Halberstadt .....	1 227	3601
12 0 39 110	Dedelow .....	Prenzlau .....	1 259	2131
03 1 51 007	Dedelstorf .....	Gifhorn .....	1 460	3122
07 1 31 016	Dedenbach .....	Ahrweiler .....	405	5481
15 2 15 110	Dederstedt .....	Eisleben .....	524	4251
03 2 55 007	Deensen .....	Holzminden .....	1 714	3457
15 3 19 110	Deersheim .....	Halberstadt .....	853	3601
16 0 30 040	Deesbach .....	Neuhaus a. Rennweg .....	543	6421
07 1 43 009	Deesen .....	Westerwaldkreis .....	620	5419
15 1 47 060	Deetz .....	Zerbst .....	783	3401
12 0 17 090	Deetz/ Havel .....	Brandenburg .....	862	1501
09 2 71 119	Deggendorf, Stadt .....	Deggendorf .....	30 445	8360
08 4 35 067	Deggenhausertal .....	Bodenseekreis .....	3 566	7774
08 1 17 014	Deggingen .....	Göppingen .....	5 814	7345
14 0 45 030	Dehles .....	Plauen .....	95	9901
15 2 42 030	Dehlitz/ Saale .....	Weißenfels .....	608	4851
07 3 32 009	Deidesheim, Stadt .....	Bad Dürkheim .....	3 602	6705
08 3 27 009	Deilingen .....	Tuttlingen .....	1 493	7209
07 3 36 014	Deimberg .....	Kusel .....	112	6758
09 3 73 119	Deining .....	Neumarkt i.d. OPf. ....	3 470	8431
09 7 79 130	Deiningen .....	Donau-Ries .....	1 572	8861
03 3 59 011	Deinste .....	Stade .....	1 667	2161
03 3 57 011	Deinstedt .....	Rotenburg (Wümme) .....	658	2743
09 7 74 124	Deisenhausen .....	Günzburg .....	1 379	8909
08 3 25 072	Deißlingen .....	Rottweil .....	5 427	7212
08 1 16 014	Deizisau .....	Esslingen .....	6 296	7301
05 7 74 020	Deißenbrück, Stadt .....	Paderborn .....	24 789	4795

## D

4 Gemeinden in alphabetischer Ordnung mit Schlüsselnummer,  
Bevölkerung und Postleitzahl am 31.12.1991

Schlüssel- nummer	Gemeinde	Kreis/Landkreis	Bevöl- kerung	Post- leit- zahl
01 0 62 014	Delingsdorf .....	Stormarn .....	1 077	2071
15 2 27 040	Delitz a. Berge .....	Merseburg .....	775	4201
14 0 19 060	Delitzsch, Stadt .....	Delitzsch .....	26 534	7270
07 3 40 207	Dellfeld .....	Pirmasens .....	1 371	6663
13 0 21 200	Dellien .....	Hagenow .....	339	2841
03 2 55 008	Delligsen, Flecken .....	Holzminden .....	9 348	3223
01 0 51 019	Dellstedt .....	Dithmarschen .....	779	2241
03 4 01 000	Delmenhorst, Stadt .....	Kreisfreie Stadt .....	75 967	2870
01 0 51 020	Delve .....	Dithmarschen .....	729	2241
13 0 33 110	Demen .....	Schwerin .....	1 861	2711
07 2 33 016	Demerath .....	Daun .....	312	5569
13 0 16 070	Demern .....	Gadebusch .....	310	2731
12 0 30 150	Demerthin .....	Kyritz .....	465	1901
14 0 15 050	Demitz-Thumitz .....	Bischofswerda .....	2 532	8503
15 3 40 620	Demker .....	Stendal .....	397	3501
13 0 15 070	Demmin, Stadt .....	Demmin .....	15 824	2030
12 0 24 100	Demnitz .....	Fürstenwalde .....	227	1241
15 3 17 030	Demsin .....	Genthin .....	474	3281
09 1 76 120	Denkendorf .....	Eichstätt .....	3 751	8071
08 1 16 015	Denkendorf .....	Esslingen .....	10 211	7306
08 3 27 010	Denkingen .....	Tuttlingen .....	2 079	7209
09 1 81 113	Denklingen .....	Landsberg a. Lech .....	2 177	8911
03 1 58 008	Denkte .....	Wolfenbüttel .....	2 218	3341
12 0 28 080	Dennewitz .....	Jüterbog .....	334	1701
14 0 28 010	Dennheritz .....	Glauchau .....	1 371	9611
07 3 36 015	Dennweiler-Frohnbach .....	Kusel .....	305	6799
07 2 33 209	Densborn .....	Daun .....	565	5531
12 0 46 090	Densow .....	Templin .....	304	2091
09 5 71 132	Dentlein a. Forst, Markt .....	Ansbach .....	2 421	8801
08 3 16 009	Denzlingen .....	Emmendingen .....	11 914	7819
15 3 17 040	Derben .....	Genthin .....	943	3281
15 3 43 090	Derenburg, Stadt .....	Wernigerode .....	2 759	3722
03 2 55 009	Derental .....	Holzminden .....	738	3474
12 0 37 180	Dergenthin .....	Perleberg .....	320	2911
16 0 15 110	Dermbach .....	Bad Salzungen .....	3 419	6205
16 0 38 050	Dermsdorf .....	Sömmerda .....	154	5231
07 1 31 017	Dernau .....	Ahrweiler .....	1 891	5487
07 3 37 017	Dernbach .....	Südliche Weinstraße .....	463	6741
07 1 38 011	Dernbach .....	Neuwied .....	858	5419

4 Gemeinden in alphabetischer Ordnung mit Schlüsselnummer,  
Bevölkerung und Postleitzahl am 31.12.1991

D

Schlüssel- nummer	Gemeinde	Kreis/Landkreis	Bevöl- kerung	Post- leitz- zahl
07 1 43 010	Dernbach (Westerwald) .....	Westerwaldkreis .....	2 592	5434
01 0 57 015	Dersau .....	Plön .....	784	2323
07 1 32 019	Derschen .....	Altenkirchen (Westerwald) .....	999	5241
13 0 17 070	Dersekow .....	Greifswald .....	918	2201
13 0 21 210	Dersenow .....	Hagenow .....	473	2831
03 4 54 007	Dersum .....	Emsland .....	1 301	2991
12 0 38 090	Derwitz .....	Potsdam .....	308	1501
14 0 29 040	Deschka .....	Görlitz .....	436	8901
07 1 33 024	Desloch .....	Bad Kreuznach .....	404	6551
03 2 54 010	Despetal .....	Hildesheim .....	1 440	3211
15 1 01 000	Dessau, Stadt .....	Stadtkreis .....	95 097	4500
07 1 41 026	Dessighofen .....	Rhein-Lahn-Kreis .....	155	5429
12 0 30 160	Dessow .....	Kyritz .....	396	1901
03 4 57 006	Detern, Flecken .....	Leer .....	2 155	2951
15 3 14 050	Detershagen .....	Burg .....	288	3271
05 7 66 020	Detmold, Stadt .....	Lippe .....	70 970	4930
09 6 75 117	Dettelbach, Stadt .....	Kitzingen .....	6 450	8716
08 4 16 009	Dettenhausen .....	Tübingen .....	5 071	7405
08 2 15 111	Dettenheim .....	Karlsruhe .....	6 255	7521
08 3 37 030	Dettighofen .....	Waldshut .....	1 025	7891
08 4 15 014	Dettingen an der Erms .....	Reutlingen .....	9 106	7433
08 4 26 031	Dettingen an der Iller .....	Biberach .....	1 661	7951
08 1 16 016	Dettingen unter Teck .....	Esslingen .....	5 300	7319
13 0 29 180	Dettmannsdorf .....	Ribnitz-Damgarten .....	1 105	2591
03 1 58 009	Dettum .....	Wolfenbüttel .....	1 373	3305
07 2 35 015	Detzem .....	Trier-Saarburg .....	528	5501
15 2 23 010	Deuben .....	Hohenmölsen .....	1 624	4852
07 2 33 017	Deudesfeld .....	Daun .....	454	5531
09 3 75 127	Deuerling .....	Regensburg .....	1 751	8411
12 0 26 040	Deulowitz .....	Guben .....	134	7561
16 0 44 140	Deuna .....	Worbis .....	1 114	5601
07 2 31 018	Deuselbach .....	Bernkastel-Wittlich .....	286	5509
12 0 15 150	Deutsch Bork .....	Belzig .....	146	1821
03 3 55 014	Deutsch Evern .....	Lüneburg .....	2 858	2121
14 0 29 050	Deutsch Ossig .....	Görlitz .....	17	8901
14 0 29 060	Deutsch Paulsdorf .....	Görlitz .....	205	8901
14 0 35 110	Deutschbaselitz .....	Kamenz .....	408	8291
14 0 39 030	Deutscheinsiedel .....	Marlenberg .....	490	9331
14 0 40 050	Deutschenbora .....	Meißen .....	816	8251

Schlüssel- nummer	Gemeinde	Kreis/Landkreis	Bevöl- kerung	Post- leitz- zahl
12 0 35 130	Deutschhof .....	Neuruppin .....	284	1951
14 0 39 040	Deutschneudorf .....	Marlenberg .....	994	9333
14 0 16 080	Deutzen .....	Borna .....	2 750	7203
13 0 25 100	Dewitz .....	Neubrandenburg .....	427	2001
07 3 39 011	Dexheim .....	Mainz-Bingen .....	1 100	6501
13 0 19 040	Deyelsdorf .....	Grimmen .....	662	2321
07 2 31 019	Dhronecken .....	Bernkastel-Wittlich .....	132	5509
07 1 40 027	Dichtelbach .....	Rhein-Hunsrück-Kreis .....	527	6542
03 2 51 011	Dickel .....	Diepholz .....	546	2841
07 1 32 020	Dickendorf .....	Altenkirchen (Westerwald) .....	286	5241
07 1 40 028	Dickenschied .....	Rhein-Hunsrück-Kreis .....	680	6541
07 1 34 019	Dickesbach .....	Birkenfeld .....	381	6581
03 1 51 041	Diddlese .....	Gifhorn .....	931	3171
09 5 71 134	Diebach .....	Ansbach .....	1 010	8813
07 1 37 207	Dieblich .....	Mayen-Koblenz .....	2 253	5401
06 4 32 004	Dieburg, Stadt .....	Darmstadt-Dieburg .....	13 970	6110
15 1 26 070	Diebzig .....	Köthen .....	226	4371
12 0 48 080	Diedersdorf .....	Zossen .....	280	1631
12 0 42 100	Diedersdorf .....	Seelow .....	388	1211
09 7 72 130	Diedorf .....	Augsburg .....	8 427	8901
16 0 29 070	Diedorf .....	Mühlhausen .....	1 539	5701
16 0 15 120	Diedorf/ Rhön .....	Bad Salzungen .....	478	6201
13 0 17 080	Diedrichshagen .....	Greifswald .....	250	2201
07 2 31 020	Diefenbach .....	Bernkastel-Wittlich .....	50	5561
12 0 21 090	Diehlo .....	Eisenhüttenstadt .....	267	1221
14 0 41 030	Diehsa .....	Niesky .....	682	8921
13 0 20 060	Diekhof .....	Güstrow .....	912	2601
03 2 54 011	Diekholzen .....	Hildesheim .....	6 497	3201
01 0 51 021	Diekhusen-Fahrstedt .....	Dithmarschen .....	595	2222
08 2 26 010	Dielheim .....	Rhein-Neckar-Kreis .....	7 854	6912
07 3 33 014	Dielkirchen .....	Donnersbergkreis .....	563	6761
03 2 55 010	Dielmissen .....	Holzminde .....	946	3451
06 6 35 007	Diemelsee .....	Waldeck-Frankenberg .....	5 647	3543
06 6 35 008	Diemelstadt, Stadt .....	Waldeck-Frankenberg .....	5 727	3549
13 0 26 120	Diemitz .....	Neustrelitz .....	188	2081
07 1 41 027	Dienethal .....	Rhein-Lahn-Kreis .....	301	5409
07 3 39 012	Dienheim .....	Mainz-Bingen .....	1 548	6501
12 0 14 140	Diensdorf-Radlow .....	Beeskow .....	521	1231
16 0 13 100	Dienstedt-Hettstedt .....	Arnstadt .....	819	5211



4 Gemeinden in alphabetischer Ordnung mit Schlüsselnummer,  
Bevölkerung und Postleitzahl am 31.12.1991

D

Schlüssel- nummer	Gemeinde	Kreis/Landkreis	Bevöl- kerung	Post- leitz- zahl
07 1 34 020	Dienstweiler .....	Birkenfeld .....	340	6588
03 2 56 004	Diepenau, Flecken .....	Nienburg (Weser) .....	3 833	3079
12 0 29 090	Diepensee .....	Königs Wusterhausen .....	369	1601
03 2 51 012	Diepholz, Stadt .....	Diepholz .....	15 243	2840
14 0 40 060	Diera .....	Meißen .....	1 735	8251
07 3 37 018	Dierbach .....	Südliche Weinstraße .....	439	6749
12 0 35 140	Dierberg .....	Neuruppin .....	297	1951
07 1 38 012	Dierdorf, Stadt .....	Neuwied .....	4 901	5419
07 2 31 021	Dierfeld .....	Bernkastel-Wittlich .....	6	5561
13 0 29 190	Dierhagen, Ostseebad .....	Ribnitz-Damgarten .....	1 553	2591
07 2 31 022	Dierscheid .....	Bernkastel-Wittlich .....	166	5567
14 0 47 070	Diesbar-Seußlitz .....	Riesa .....	776	8401
15 3 36 150	Diesdorf .....	Salzwedel .....	1 875	3562
15 2 35 070	Dieskau .....	Saalkreis .....	1 623	4101
09 5 75 118	Diespeck .....	Neustadt a.d.Aisch-Bad Windsheim	3 007	8531
09 1 81 114	Dießen a. Ammersee, Markt .....	Landsberg a. Lech .....	9 110	8918
13 0 23 060	Diestelow .....	Lübz .....	613	2861
08 4 25 028	Dietenheim, Stadt .....	Alb-Donau-Kreis .....	5 884	7905
09 5 71 135	Dietenhofen, Markt .....	Ansbach .....	4 947	8501
16 0 22 100	Dieterode .....	Heiligenstadt .....	107	5631
09 2 77 114	Dietersburg .....	Rottal-Inn .....	2 829	8341
12 0 28 090	Dietersdorf .....	Jüterbog .....	216	1701
15 2 37 110	Dietersdorf .....	Sangerhausen .....	382	4711
09 5 75 119	Dietersheim .....	Neustadt a.d.Aisch-Bad Windsheim	1 939	8531
09 3 76 122	Dieterskirchen .....	Schwandorf .....	1 071	8471
09 3 73 121	Dietfurt a.d. Altmühl, Stadt .....	Neumarkt i.d. OPf. ....	5 487	8435
07 1 41 502	Diethardt .....	Rhein-Lahn-Kreis .....	265	5428
14 0 18 080	Diethensdorf .....	Chemnitz .....	493	9101
08 3 25 011	Dietingen .....	Rottweil .....	3 623	7216
16 0 15 130	Dietlas .....	Bad Salzungen .....	657	6201
09 7 80 119	Dietmannsried, Markt .....	Oberallgäu .....	6 537	8969
09 1 73 118	Dietramszell .....	Bad Tölz-Wolfratshausen .....	4 591	8157
07 3 40 208	Dietrichingen .....	Pirmasens .....	332	6661
15 1 44 060	Dietrichsdorf .....	Wittenberg .....	255	4601
06 4 38 001	Dietzenbach, Stadt .....	Offenbach .....	30 241	6057
16 0 22 110	Dietzenrode-Vatterode .....	Heiligenstadt .....	124	5631
16 0 42 080	Dietzhausen .....	Suhl .....	837	6051
06 5 32 005	Dietzhölztal .....	Lahn-Dill-Kreis .....	6 294	6344
07 1 41 029	Diez, Stadt .....	Rhein-Lahn-Kreis .....	9 526	6252

## D

4 Gemeinden in alphabetischer Ordnung mit Schlüsselnummer,  
Bevölkerung und Postleitzahl am 31.12.1991

Schlüssel- nummer	Gemeinde	Kreis/Landkreis	Bevöl- kerung	Post- leitzahl-
07 1 40 029	Dill ..... ,	Rhein-Hunsrück-Kreis .....	181	6543
06 5 32 006	Dillenburg, Stadt .....	Lahn-Dill-Kreis .....	24 582	6340
07 1 40 030	Dillendorf .....	Rhein-Hunsrück-Kreis .....	522	6541
09 7 73 125	Dillingen a.d. Donau, Stadt .....	Dillingen a.d. Donau .....	16 822	8880
10 0 44 111	Dillingen/ Saar, Stadt .....	Saarlouis .....	22 064	6638
16 0 42 090	Dillstädt .....	Suhl .....	911	6051
07 3 40 006	Dimbach .....	Pirmasens .....	184	6749
07 2 32 216	Dingdorf .....	Bitburg-Prüm .....	109	5544
16 0 44 150	Dingelstädt, Stadt .....	Worbis .....	5 142	5603
15 3 19 130	Dingelstedt a. Huy .....	Halberstadt .....	1 760	3603
01 0 51 022	Dingen .....	Dithmarschen .....	624	2226
09 2 79 112	Dingolfing, Stadt .....	Dingolfing-Landau .....	15 974	8312
09 6 78 122	Dingolshausen .....	Schweinfurt .....	1 141	8722
16 0 23 130	Dingsleben .....	Hildburghausen .....	282	6111
09 5 71 136	Dinkelsbühl, Stadt .....	Ansbach .....	11 271	8804
09 7 72 131	Dinkelscherben, Markt .....	Augsburg .....	6 459	8901
03 4 60 003	Dinklage .....	Vechta .....	9 699	2843
05 1 70 008	Dinslaken, Stadt .....	Wesel .....	66 087	4220
07 3 31 014	Dintesheim .....	Alzey-Worms .....	144	6509
16 0 16 120	Dippach .....	Eisenach .....	1 364	5901
06 6 31 003	Dipperz .....	Fulda .....	3 005	6409
12 0 15 160	Dippmannsdorf .....	Belzig .....	418	1821
14 0 20 110	Dippoldiswalde, Stadt .....	Dippoldiswalde .....	6 503	8230
09 7 78 127	Dirlewang, Markt .....	Unterallgäu .....	1 892	8949
07 3 32 010	Dirmstein .....	Bad Dürkheim .....	2 619	6716
08 1 35 010	Dischingen .....	Heidenheim .....	4 585	7925
12 0 19 100	Dissen .....	Cottbus .....	485	7501
03 4 59 015	Dissen am Teutoburger Wald, Stadt ...	Osnabrück .....	8 684	4503
12 0 19 110	Dissenchen .....	Cottbus .....	927	7501
15 3 32 050	Ditfurt .....	Quedlinburg .....	2 000	4301
07 1 37 019	Ditscheid .....	Mayen-Koblenz .....	225	5441
09 6 78 123	Dittelbrunn .....	Schweinfurt .....	7 138	8721
14 0 56 020	Dittelsdorf .....	Zittau .....	1 085	8801
07 3 31 015	Dittelsheim-Heßloch .....	Alzey-Worms .....	1 887	6521
09 5 77 122	Dittenheim .....	Weißenburg-Gunzenhausen .....	1 683	8821
14 0 17 060	Dittersbach .....	Brand-Erbisdorf .....	290	9201
14 0 32 080	Dittersbach .....	Hainichen .....	625	9251
14 0 29 070	Dittersbach a.d. Eigen .....	Görlitz .....	645	8901
14 0 20 120	Dittersdorf .....	Dippoldiswalde .....	820	8231

4 Gemeinden in alphabetischer Ordnung mit Schlüsselnummer,  
Bevölkerung und Postleitzahl am 31.12.1991

D

Schlüssel- nummer	Gemeinde	Kreis/Landkreis	Bevöl- kerung	Post- leitz- zahl
14 0 18 090	Dittersdorf .....	Chemnitz .....	1 905	9133
14 0 32 090	Dittersdorf .....	Hainichen .....	117	9253
16 0 33 130	Dittersdorf .....	Rudolstadt .....	191	6821
16 0 35 050	Dittersdorf .....	Schleiz .....	217	6551
14 0 25 040	Dittmannsdorf .....	Freiberg .....	662	9201
14 0 24 070	Dittmannsdorf .....	Flöha .....	753	9381
14 0 29 080	Dittmannsdorf .....	Görlitz .....	230	8901
14 0 39 050	Dittmannsdorf b. Sayda .....	Marienberg .....	269	9331
16 0 33 140	Dittrichshütte .....	Rudolstadt .....	430	6821
07 3 36 016	Dittweiler .....	Kusel .....	835	6791
08 1 18 011	Ditzingen, Stadt .....	Ludwigsburg .....	23 313	7257
13 0 29 200	Divitz .....	Ribnitz-Damgarten .....	238	2591
16 0 35 060	Dobareuth .....	Schleiz .....	425	6551
15 3 40 110	Dobberkau .....	Stendal .....	368	3541
13 0 23 070	Dobbertin .....	Lübz .....	1 762	2861
13 0 20 070	Dobbin .....	Güstrow .....	452	2601
12 0 33 060	Dobbrikow .....	Luckenwalde .....	323	1711
15 3 31 170	Dobbrun .....	Osterburg .....	189	3541
08 2 35 018	Dobel .....	Calw .....	2 065	7544
12 0 14 150	Doberburg .....	Beeskow .....	136	1232
12 0 22 110	Doberlug-Kirchhain, Stadt .....	Finsterwalde .....	8 370	7970
14 0 14 150	Doberschau .....	Bautzen .....	1 072	8601
14 0 23 040	Doberschütz .....	Eilenburg .....	1 153	7281
01 0 57 016	Dobersdorf .....	Plön .....	1 112	2314
16 0 45 050	Dobia .....	Zeulenroda .....	130	6571
16 0 37 030	Dobitschen .....	Schmölln .....	654	7421
12 0 13 080	Dobra .....	Bad Liebenwerda .....	399	7901
14 0 31 100	Dobra .....	Großenhain .....	402	8281
15 1 47 070	Dobritz .....	Zerbst .....	351	3401
07 2 32 026	Dockendorf .....	Bitburg-Prüm .....	178	5521
07 2 33 018	Dockweiler .....	Daun .....	617	5569
07 2 31 023	Dodenburg .....	Bernkastei-Wittlich .....	109	5561
15 3 41 070	Dodendorf .....	Wanzleben .....	633	3101
13 0 21 220	Dodow .....	Hagenow .....	432	2821
12 0 42 110	Döbberin .....	Seelow .....	161	1211
12 0 19 120	Döbbrick .....	Cottbus .....	955	7501
14 0 21 070	Döbeln, Stadt .....	Döbeln .....	26 236	7300
14 0 30 150	Döben .....	Grimma .....	1 130	7241
12 0 41 090	Döberitz .....	Rathenow .....	796	1831

## D

4 Gemeinden in alphabetischer Ordnung mit Schlüsselnummer,  
Bevölkerung und Postleitzahl am 31.12.1991

Schlüssel- nummer	Gemeinde	Kreis/Landkreis	Bevöl- kerung	Post- leitzahl-
14 0 52 090	Döbern .....	Torgau .....	221	7291
12 0 23 030	Döbern, Stadt .....	Forst .....	4 593	7572
14 0 19 070	Döbernitz .....	Delitzsch .....	972	7271
15 2 35 080	Döblitz .....	Saalkreis .....	194	4101
14 0 44 130	Döbra .....	Pirna .....	239	8301
14 0 52 100	Döbrichau .....	Torgau .....	361	7291
15 2 23 030	Döbris .....	Hohenmölsen .....	114	4901
16 0 43 140	Döbritschen .....	Weimar .....	234	5301
16 0 32 060	Döbritz .....	Pößneck .....	184	6841
09 4 75 120	Döhlau .....	Hof .....	3 576	8671
15 3 20 170	Döhren .....	Haldensleben .....	255	3241
15 2 35 090	Dölbau .....	Saalkreis .....	796	4101
12 0 30 170	Dölln .....	Kyritz .....	235	1901
12 0 13 090	Döllingen .....	Bad Liebenwerda .....	484	7901
15 2 35 100	Döllnitz .....	Saalkreis .....	1 269	4102
16 0 18 110	Döllstadt .....	Erfurt .....	1 072	5101
14 0 37 080	Dölzig .....	Leipzig .....	1 638	7103
13 0 22 130	Dömitz, Stadt .....	Ludwigslust .....	3 180	2802
16 0 15 140	Dönges .....	Bad Salzungen .....	258	6201
15 3 25 110	Dönitz .....	Klötze .....	144	3581
14 0 20 130	Dönschten .....	Dippoldiswalde .....	191	8231
05 7 66 024	Dörentrup .....	Lippe .....	8 327	4926
14 0 11 070	Dörfel .....	Annaberg .....	399	9301
09 4 73 120	Dörfles-Esbach .....	Coburg .....	3 588	8635
14 0 34 060	Dörgenhausen .....	Hoyerswerda .....	536	7701
16 0 22 120	Döringsdorf .....	Heiligenstadt .....	168	5631
16 0 29 080	Dörna .....	Mühlhausen .....	400	5701
07 1 41 030	Dörnberg .....	Rhein-Lahn-Kreis .....	526	5409
16 0 33 150	Dörnfeld a.d. Heide .....	Rudolstadt .....	469	6821
16 0 13 120	Dörnfeld a.d. Ilm .....	Arnstadt .....	314	5211
01 0 57 017	Dörnick .....	Plön .....	321	2323
15 3 14 060	Dörnitz .....	Burg .....	265	3271
14 0 39 060	Dörnthal .....	Marlenberg .....	1 227	9341
03 4 54 008	Dörpen .....	Emsland .....	3 564	2992
01 0 58 042	Dörphof .....	Rendsburg-Eckernförde .....	697	2343
01 0 51 023	Dörpling .....	Dithmarschen .....	597	2241
01 0 59 020	Dörpstedt .....	Schleswig-Flensburg .....	577	2381
07 1 33 025	Dörrebach .....	Bad Kreuznach .....	729	6531
07 3 37 019	Dörrenbach .....	Südliche Weinstraße .....	1 000	6749

4 Gemeinden in alphabetischer Ordnung mit Schlüsselnummer,  
Bevölkerung und Postleitzahl am 31.12.1991

D

Schlüssel- nummer	Gemeinde	Kreis/Landkreis	Bevöl- kerung	Post- leitz- zahl
07 3 33 016	Dörrmoschel .....	Donnersbergkreis .....	160	6761
07 1 41 031	Dörscheid .....	Rhein-Lahn-Kreis .....	403	5421
14 0 40 070	Dörschnitz .....	Meißen .....	496	8261
07 1 41 032	Dörsdorf .....	Rhein-Lahn-Kreis .....	344	5429
16 0 45 060	Dörtendorf .....	Zeulenroda .....	221	6571
07 1 40 031	Dörth .....	Rhein-Hunsrück-Kreis .....	526	5401
03 3 61 003	Dörverden .....	Verden .....	9 125	2817
08 1 26 020	Dörzbach .....	Hohenlohekreis .....	2 024	7119
16 0 33 160	Döschnitz .....	Rudolstadt .....	313	6821
15 2 46 050	Döschwitz .....	Zeitz .....	898	4901
15 2 35 110	Döbel .....	Saalkreis .....	368	4101
03 4 58 003	Dötlingen .....	Oldenburg (Oldenburg) .....	4 814	2879
07 1 38 013	Döttesfeld .....	Neuwied .....	601	5419
08 3 37 032	Dogern .....	Waldshut .....	2 353	7891
07 2 33 019	Dohm-Lammersdorf .....	Daun .....	168	5533
14 0 44 140	Dohma .....	Pirna .....	600	8301
14 0 44 150	Dohna, Stadt .....	Pirna .....	2 929	8313
15 1 26 080	Dohndorf .....	Köthen .....	396	4371
07 1 35 021	Dohr .....	Cochem-Zell .....	612	5590
03 4 54 009	Dohren .....	Emsland .....	1 082	4479
03 3 53 006	Dohren .....	Harburg .....	795	2117
12 0 42 120	Dolgelin .....	Seelow .....	540	1211
13 0 26 130	Dolgen .....	Neustrelitz .....	926	2081
12 0 29 100	Dolgenbrodt .....	Königs Wusterhausen .....	256	1601
07 3 39 013	Dolgesheim .....	Mainz-Bingen .....	913	6501
03 4 57 007	Dollart .....	Leer .....	1 428	2955
15 3 45 320	Dolle .....	Wolmirstedt .....	545	3511
12 0 22 120	Dollenchen .....	Finsterwalde .....	404	7981
03 3 59 012	Dollern .....	Stade .....	1 727	2166
01 0 59 106	Dollerup .....	Schleswig-Flensburg .....	923	2391
12 0 31 100	Dollgen .....	Lübben .....	155	7551
12 0 25 140	Dollgow .....	Gransee .....	316	1431
09 1 76 121	Dollnstein, Markt .....	Eichstätt .....	2 774	8833
01 0 59 021	Dollrothfeld .....	Schleswig-Flensburg .....	253	2347
14 0 27 060	Dolsenhain .....	Geithain .....	268	7231
15 3 36 160	Dolsleben .....	Salzwedel .....	128	3561
09 5 71 137	Dombühl, Markt .....	Ansbach .....	1 346	8801
15 3 41 080	Domersleben .....	Wanzleben .....	1 015	3101
07 1 40 202	Dommershausen .....	Rhein-Hunsrück-Kreis .....	1 190	5449

## D

4 Gemeinden in alphabetischer Ordnung mit Schlüsselnummer,  
Bevölkerung und Postleitzahl am 31.12.1991

Schlüssel- nummer	Gemeinde	Kreis/Landkreis	Bevöl- kerung	Post- leit- zahl
14 0 52 110	Domnitzsch, Stadt .....	Torgau .....	2 701	7294
15 2 35 120	Domnitz .....	Saalkreis .....	844	4341
12 0 19 130	Domsdorf .....	Cottbus .....	189	7531
12 0 13 100	Domsdorf .....	Bad Liebenwerda .....	508	7901
13 0 27 020	Domsühl .....	Parchim .....	892	2851
08 3 26 012	Donaueschingen, Stadt .....	Schwarzwald-Baar-Kreis .....	19 805	7710
09 3 75 130	Donaustauf, Markt .....	Regensburg .....	3 643	8405
09 7 79 131	Donauwörth, Stadt .....	Donau-Ries .....	17 840	8850
16 0 14 060	Donndorf .....	Artern .....	926	4731
09 6 78 124	Donnersdorf .....	Schweinfurt .....	1 787	8729
07 3 40 007	Donsieders .....	Pirmasens .....	1 091	6781
08 1 17 015	Donzdorf, Stadt .....	Göppingen .....	11 498	7322
13 0 40 210	Dorf Mecklenburg .....	Wismar .....	2 687	2401
14 0 44 160	Dorf Wehlen .....	Pirna .....	700	8301
14 0 51 040	Dorfchemnitz .....	Stollberg .....	1 484	9151
14 0 17 070	Dorfchemnitz b. Sayda .....	Brand-Erbisdorf .....	1 146	9201
09 1 77 115	Dorfen, Stadt .....	Erding .....	11 091	8250
14 0 26 080	Dorfhain .....	Freital .....	1 221	8211
16 0 34 070	Dorfilm .....	Saalfeld .....	175	6801
16 0 34 080	Dorfkulm .....	Saalfeld .....	56	6801
09 6 76 118	Dorfprozelten .....	Miltenberg .....	1 794	6981
05 1 62 004	Dormagen, Stadt .....	Neuss .....	58 843	4047
08 4 17 015	Dormettingen .....	Zollernalbkreis .....	901	7461
09 4 74 119	Dormitz .....	Forchheim .....	1 677	8524
07 3 39 201	Dorn-Dürkheim .....	Mainz-Bingen .....	902	6521
15 1 44 070	Dorna .....	Wittenberg .....	222	4601
15 1 26 090	Dornbock .....	Köthen .....	422	4371
06 5 33 004	Dornburg .....	Limburg-Weilburg .....	8 132	6255
15 1 47 080	Dornburg .....	Zerbst .....	337	3401
16 0 25 090	Dornburg/ Saale, Stadt .....	Jena .....	1 068	6904
16 0 33 170	Dorndorf .....	Rudolstadt .....	118	6821
16 0 15 150	Dorndorf .....	Bad Salzungen .....	2 446	6206
16 0 25 100	Dorndorf-Steudnitz .....	Jena .....	1 889	6904
08 3 25 012	Dornhan, Stadt .....	Rottweil .....	5 724	7242
16 0 13 130	Dornheim .....	Arnstadt .....	522	5211
07 1 41 033	Dornholzhäusen .....	Rhein-Lahn-Kreis .....	218	5429
14 0 55 070	Dornreichenbach .....	Wurzen .....	524	7251
08 4 25 031	Dornstadt .....	Alb-Donau-Kreis .....	8 905	7909
15 2 33 050	Dornstedt .....	Querfurt .....	743	4101

4 Gemeinden in alphabetischer Ordnung mit Schlüsselnummer,  
Bevölkerung und Postleitzahl am 31.12.1991

D

Schlüssel- nummer	Gemeinde	Kreis/Landkreis	Bevöl- kerung	Post- leitzahl-
08 2 37 019	Dornstetten, Stadt	Freudenstadt	6 707	7295
12 0 48 090	Dornswalde	Zossen	170	1631
03 4 52 004	Dornum, Flecken	Aurich	2 012	2988
03 4 52 005	Dornumsiefel	Aurich	1 041	2988
07 1 31 018	Dorsel	Ahrweiler	210	5489
07 1 33 026	Dorsheim	Bad Kreuznach	455	6531
15 3 20 180	Dorst	Haldensleben	171	3571
03 1 58 010	Dorstadt	Wolfenbüttel	685	3344
05 5 62 012	Dorsten, Stadt	Recklinghausen	78 814	4270
05 9 13 000	Dortmund, Stadt	Kreisfreie Stadt	601 007	4600
03 3 52 012	Dorum	Cuxhaven	2 625	2853
08 2 26 012	Dossenheim	Rhein-Neckar-Kreis	10 962	6915
12 0 47 070	Dossow	Wittstock	462	1931
16 0 17 070	Dothen	Eisenberg	395	6521
08 4 17 016	Dotternhausen	Zollernalbkreis	1 644	7466
12 0 19 140	Drachhausen	Cottbus	888	7521
09 2 76 120	Drachseisried	Regen	2 352	8371
16 0 25 110	Drackendorf	Jena	350	6901
15 3 41 090	Drackenstedt	Wanzleben	451	3221
08 1 17 016	Drackenstein	Göppingen	402	7349
01 0 54 023	Drage	Nordfriesland	510	2251
03 3 53 007	Drage	Harburg	2 412	2090
01 0 61 024	Drage	Steinburg	262	2211
16 0 35 070	Dragensdorf	Schleiz	71	6551
13 0 16 080	Dragun	Gadebusch	552	2731
12 0 14 160	Drahendorf	Beeskow	34	1231
12 0 32 090	Drahnisdorf	Luckau	508	7961
03 2 56 005	Drakenburg, Flecken	Nienburg (Weser)	1 619	3071
03 3 52 013	Drangstedt	Cuxhaven	1 329	2852
12 0 47 080	Dranse	Wittstock	316	1931
03 1 52 006	Dransfeld, Stadt	Göttingen	4 090	3402
13 0 32 100	Dranske	Rügen	3 464	2339
15 2 46 060	Draschwitz	Zeitz	679	4901
12 0 27 110	Drasdo	Herzberg	195	7901
16 0 32 070	Dreba	Pößneck	311	6711
14 0 57 020	Drebach	Zschopau	2 594	9362
03 2 51 013	Drebber	Diepholz	2 867	2841
12 0 19 150	Drebkau, Stadt	Cottbus	2 725	7532
15 2 37 130	Drebsdorf	Sangerhausen	131	4701

## D

4 Gemeinden in alphabetischer Ordnung mit Schlüsselnummer,  
Bevölkerung und Postleitzahl am 31.12.1991

Schlüssel- nummer	Gemeinde	Kreis/Landkreis	Bevöl- kerung	Post- leitz- zahl
13 0 35 040	Drechow .....	Stralsund .....	337	2301
07 2 33 210	Drees .....	Daun .....	162	5489
13 0 14 080	Dreetz .....	Bützow .....	226	2621
12 0 30 180	Dreetz .....	Kyritz .....	1 248	1901
01 0 60 018	Dreggers .....	Segeberg .....	46	2061
12 0 19 160	Drehnow .....	Cottbus .....	626	7521
14 0 14 180	Drehsa .....	Bautzen .....	317	8601
06 4 38 002	Dreifeld, Stadt .....	Offenbach .....	39 430	6072
07 1 43 215	Dreifelden .....	Westerwaldkreis .....	279	5239
07 1 43 011	Dreikirchen .....	Westerwaldkreis .....	865	5431
15 3 41 100	Dreileben .....	Wanzleben .....	773	3221
13 0 21 230	Dreißlütow .....	Hagenow .....	420	2821
07 2 31 024	Dreis .....	Bernkastel-Wittlich .....	1 346	5561
07 2 33 020	Dreis-Brück .....	Daun .....	890	5569
07 1 43 216	Dreisbach .....	Westerwaldkreis .....	542	5439
07 3 33 017	Dreisen .....	Donnersbergkreis .....	934	6766
14 0 16 100	Dreiskau-Muckern .....	Borna .....	293	7201
16 0 32 080	Dreitzsch .....	Pößneck .....	475	6711
01 0 54 024	Dreisdorf .....	Nordfriesland .....	1 031	2251
12 0 39 120	Drense .....	Prenzlau .....	175	2131
05 5 70 016	Drensteinfurt, Stadt .....	Warendorf .....	12 360	4406
03 2 51 014	Drentwede .....	Diepholz .....	1 071	2847
13 0 32 110	Dreschwitz .....	Rügen .....	735	2331
14 0 02 000	Dresden, Stadt .....	Stadtkreis .....	485 132	8000
03 3 53 008	Drestedt .....	Harburg .....	679	2114
12 0 17 100	Dretzen .....	Brandenburg .....	180	1801
13 0 12 080	Drewelow .....	Anklam .....	143	2141
12 0 30 190	Drewen .....	Kyritz .....	220	1901
12 0 26 050	Drewitz .....	Guben .....	473	7521
15 3 14 070	Drewitz .....	Burg .....	411	3271
06 5 32 007	Driedorf .....	Lahn-Dill-Kreis .....	4 950	6349
12 0 44 050	Drieschnitz-Kahsel .....	Spremberg .....	356	7591
03 3 52 014	Driftsethe .....	Cuxhaven .....	574	2856
12 0 43 080	Drochow .....	Senftenberg .....	290	7801
03 3 59 013	Drochtersen .....	Stade .....	10 929	2168
16 0 33 180	Dröbischau .....	Rudolstadt .....	579	6821
14 0 42 100	Dröda .....	Oelsnitz .....	235	9921
13 0 21 240	Drönnewitz .....	Hagenow .....	345	2821
16 0 25 120	Drößnitz .....	Jena .....	203	6901



4 Gemeinden in alphabetischer Ordnung mit Schlüsselnummer,  
Bevölkerung und Postleitzahl am 31.12.1991

D

Schlüssel- nummer	Gemeinde	Kreis/Landkreis	Bevöl- kerung	Post- leitz- zahl
16 0 37 050	Drogen .....	Schmölln .....	166	7421
16 0 34 090	Drognitz .....	Saalfeld .....	248	6801
15 2 11 030	Drohndorf .....	Aschersleben .....	571	4321
05 9 66 008	Droishagen, Stadt .....	Olpe .....	11 346	5962
15 1 26 100	Drosa .....	Köthen .....	743	4371
16 0 17 080	Droschka .....	Eisenberg .....	187	6521
15 2 46 070	Droßdorf .....	Zeitz .....	641	4901
14 0 42 110	Droßdorf .....	Oelsnitz .....	392	9921
15 2 46 080	Droyßig .....	Zeitz .....	1 935	4902
15 3 43 100	Drübeck .....	Wernigerode .....	1 267	3701
15 3 41 110	Druxberge .....	Wanzleben .....	436	3221
12 0 32 110	Duben .....	Luckau .....	562	7961
14 0 34 080	Dubring .....	Hoyerswerda .....	121	7701
12 0 27 120	Dubro .....	Herzberg .....	388	7901
13 0 12 090	Ducherow .....	Anklam .....	2 520	2142
07 1 33 027	Duchroth .....	Bad Kreuznach .....	593	6551
13 0 24 060	Duckow .....	Malchin .....	278	2041
07 2 32 027	Dudeldorf .....	Bitburg-Prüm .....	1 131	5521
13 0 29 210	Dudendorf .....	Ribnitz-Damgarten .....	231	2591
07 3 38 007	Dudenhofen .....	Ludwigshafen .....	5 513	6724
03 1 52 007	Duderstadt, Stadt .....	Göttingen .....	23 159	3408
15 1 34 060	Düben .....	Roßlau .....	341	4501
12 0 22 140	Dübrichen .....	Finsterwalde .....	213	7971
01 0 53 024	Düchelsdorf .....	Herzogtum Lauenburg .....	135	2061
03 3 59 014	Düdenbüttel .....	Stade .....	698	2167
05 5 58 016	Dülmen, Stadt .....	Coesfeld .....	41 297	4408
12 0 33 070	Dümde .....	Luckenwalde .....	220	1711
13 0 33 130	Dümmer .....	Schwerin .....	617	2711
07 1 31 501	Dümpelfeld .....	Ahrweiler .....	678	5489
07 1 35 022	Dünfus .....	Cochem-Zell .....	256	5441
07 1 35 023	Düngenheim .....	Cochem-Zell .....	1 162	5441
03 4 58 004	Dünsen .....	Oldenburg (Oldenburg) .....	1 049	2833
08 3 27 011	Dürbheim .....	Tuttlingen .....	1 369	7201
05 3 58 008	Düren, Stadt .....	Düren .....	86 888	5160
08 4 26 035	Dürmentingen .....	Biberach .....	2 272	7948
08 4 26 036	Dürnau .....	Biberach .....	388	7952
08 1 17 017	Dürnau .....	Göppingen .....	1 585	7321
16 0 25 130	Dürrengeina .....	Jena .....	83	6901
12 0 31 110	Dürrenhofe .....	Lübben .....	256	7551

D/E

4 Gemeinden in alphabetischer Ordnung mit Schlüsselnummer,  
Bevölkerung und Postleitzahl am 31.12.1991

Schlüssel- nummer	Gemeinde	Kreis/Landkreis	Bevöl- kerung	Post- leitzahl
14 0 28 020	Dürrenuhlsdorf .....	Glauchau .....	585	9611
14 0 38 090	Dürrhennersdorf .....	Löbau .....	1 192	8701
07 1 38 014	Dürrholz .....	Neuwied .....	1 009	5419
09 7 74 127	Dürrlauringen .....	Günzburg .....	1 848	8871
14 0 50 060	Dürrröhrsdorf-Dittersbach .....	Sebnitz .....	2 225	8351
09 5 71 139	Dürrwangen, Markt .....	Ansbach .....	2 566	8817
14 0 21 080	Dürrweitzschen .....	Döbeln .....	433	7301
14 0 30 160	Dürrweitzschen .....	Grimma .....	997	7241
15 3 31 190	Düsedau .....	Osterburg .....	422	3541
05 1 11 000	Düsseldorf, Stadt .....	Kreisfreie Stadt .....	577 561	4000
15 1 24 080	Düßnitz .....	Jessen .....	266	7901
13 0 15 080	Düvier .....	Demmin .....	519	2031
09 3 75 131	Duggendorf .....	Regensburg .....	1 384	8411
03 2 54 037	Duingen, Flecken .....	Hildesheim .....	2 956	3225
05 1 12 000	Duisburg, Stadt .....	Kreisfreie Stadt .....	537 441	4100
13 0 31 070	Dummerstorf .....	Rostock .....	2 378	2555
08 3 25 014	Dunningen .....	Rottweil .....	5 019	7213
01 0 54 025	Dunsum .....	Nordfriesland .....	79	2270
03 4 62 002	Dunum .....	Wittmund .....	1 236	2943
07 3 36 017	Dunzweiler .....	Kusel .....	1 031	6791
07 2 33 211	Duppach .....	Daun .....	292	5541
09 7 80 120	Durach .....	Oberallgäu .....	5 918	8968
08 3 17 021	Durbach .....	Ortenaukreis .....	3 813	7601
08 3 27 012	Durchhausen .....	Tuttlingen .....	790	7201
08 1 36 015	Durlangen .....	Ostalbkreis .....	2 736	7071
08 2 16 009	Durmersheim .....	Rastatt .....	10 903	7552
08 4 16 011	Dußlingen .....	Tübingen .....	4 457	7409
01 0 53 025	Duvensee .....	Herzogtum Lauenburg .....	456	2411

## E

16 0 39 090	Ebeleben, Stadt .....	Sondershausen .....	2 012	5402
09 6 74 129	Ebelsbach .....	Haßberge .....	3 834	8729
15 3 45 050	Ebendorf .....	Wolmirstedt .....	816	3101
16 0 23 140	Ebenhards .....	Hildburghausen .....	267	6111
16 0 20 060	Ebenheim .....	Gotha .....	273	5801
09 4 78 120	Ebensfeld, Markt .....	Lichtenfels .....	5 646	8629
16 0 16 130	Ebenshausen .....	Eisenach .....	275	5901
08 4 36 024	Ebenweiler .....	Ravensburg .....	843	7961
08 2 26 013	Eberbach, Stadt .....	Rhein-Neckar-Kreis .....	15 651	6930

4 Gemeinden in alphabetischer Ordnung mit Schlüsselnummer,  
Bevölkerung und Postleitzahl am 31.12.1991

E

Schlüssel- nummer	Gemeinde	Kreis/Landkreis	Bevöl- kerung	Post- leitz- zahl
08 1 18 012	Eberdingen .....	Ludwigsburg .....	6 160	7147
09 1 90 120	Eberfing .....	Weilheim-Schongau .....	1 001	8121
03 1 52 008	Ebergötzen .....	Göttingen .....	1 919	3401
08 4 26 038	Eberhardzell .....	Biberach .....	3 477	7951
03 2 54 012	Eberholzen .....	Hildesheim .....	668	3226
09 3 71 118	Ebermannsdorf .....	Amberg-Sulzbach .....	2 143	8451
09 4 74 121	Ebermannstadt, Stadt .....	Forchheim .....	6 213	8553
09 6 74 130	Ebern, Stadt .....	Haßberge .....	7 345	8603
07 1 43 012	Ebernhahn .....	Westerwaldkreis .....	1 248	5431
14 0 31 120	Ebersbach .....	Großenhain .....	1 248	8281
14 0 29 090	Ebersbach .....	Görlitz .....	676	8901
14 0 27 070	Ebersbach .....	Geithain .....	458	7231
14 0 21 090	Ebersbach .....	Döbeln .....	982	7301
08 1 17 018	Ebersbach an der Fils, Stadt .....	Göppingen .....	15 857	7333
14 0 38 100	Ebersbach, Stadt .....	Löbau .....	12 400	8705
08 4 36 093	Ebersbach-Musbach .....	Ravensburg .....	1 352	7961
09 1 75 115	Ebersberg, Stadt .....	Ebersberg .....	10 045	8017
14 0 58 070	Ebersbrunn .....	Zwickau .....	1 572	9507
06 6 31 004	Ebersburg .....	Fulda .....	4 234	6408
03 3 57 012	Ebersdorf .....	Rotenburg (Wümme) .....	1 038	2740
14 0 38 110	Ebersdorf .....	Löbau .....	1 240	8701
16 0 27 070	Ebersdorf .....	Lobenstein .....	1 374	6853
09 4 73 121	Ebersdorf b. Coburg .....	Coburg .....	6 047	8624
16 0 45 070	Ebersgrün .....	Zeulenroda .....	448	6571
09 7 74 129	Ebershausen .....	Günzburg .....	585	8909
15 2 29 090	Ebersroda .....	Nebra .....	191	4801
08 1 25 021	Eberstadt .....	Heilbronn .....	2 827	7101
16 0 12 040	Eberstedt .....	Apolda .....	222	5321
12 0 20 070	Eberswalde-Finow, Stadt .....	Eberswalde .....	51 513	1300
07 1 41 034	Ebertshausen .....	Rhein-Lahn-Kreis .....	121	5429
16 0 42 100	Ebertshausen .....	Suhl .....	341	6051
07 3 32 012	Ebertsheim .....	Bad Dürkheim .....	1 361	6719
08 2 35 020	Ebhausen .....	Calw .....	4 074	7273
14 0 42 130	Ebmath .....	Oelsnitz .....	141	9931
09 3 77 115	Ebnath .....	Tirschenreuth .....	1 541	8591
09 4 71 128	Ebrach, Markt .....	Bamberg .....	2 030	8612
08 3 15 028	Ebringen .....	Breisgau-Hochschwarzwald .....	2 230	7801
06 5 34 008	Ebsdorfergrund .....	Marburg-Biedenkopf .....	8 590	3557
03 3 60 006	Ebstorf, Flecken .....	Uelzen .....	4 637	3112

## E

4 Gemeinden in alphabetischer Ordnung mit Schlüsselnummer,  
Bevölkerung und Postleitzahl am 31.12.1991

Schlüssel- nummer	Gemeinde	Kreis/Landkreis	Bevöl- kerung	Post- leitz- zahl
03 3 55 015	Echem .....	Lüneburg .....	735	2127
09 1 78 120	Eching .....	Freising .....	10 419	8057
09 2 74 124	Eching .....	Landshut .....	2 455	8311
09 1 81 115	Eching a. Ammersee .....	Landsberg a. Lech .....	1 350	8088
07 2 32 028	Echternacherbrück .....	Bitburg-Prüm .....	614	5521
07 2 32 029	Echtershausen .....	Bitburg-Prüm .....	117	5521
06 4 40 006	Echzell .....	Wetteraukreis .....	5 606	6363
16 0 36 070	Eckardts .....	Schmalkalden .....	429	6081
16 0 16 140	Eckardtshausen .....	Eisenach .....	708	5901
16 0 28 110	Eckardtsleben .....	Langensalza .....	256	5821
14 0 56 040	Eckartsberg .....	Zittau .....	1 175	8801
15 2 28 070	Eckartsberga, Stadt .....	Naumburg .....	1 997	4804
07 3 31 017	Eckelsheim .....	Alzey-Worms .....	481	6551
07 1 33 028	Eckenroth .....	Bad Kreuznach .....	225	6531
09 5 72 121	Eckental, Markt .....	Erlangen-Höchststadt .....	12 939	8501
01 0 58 043	Eckernförde, Stadt .....	Rendsburg-Eckernförde .....	22 536	2330
09 4 72 131	Eckersdorf .....	Bayreuth .....	4 967	8581
07 1 34 021	Eckersweiler .....	Birkenfeld .....	193	6589
07 2 31 025	Eckfeld .....	Bernkastel-Wittlich .....	368	5562
01 0 61 025	Ecklak .....	Steinburg .....	337	2211
16 0 44 160	Ecklingerode .....	Worbis .....	812	5601
16 0 12 050	Eckolstädt .....	Apolda .....	648	5321
16 0 18 120	Eckstedt .....	Erfurt .....	554	5101
01 0 51 024	Eddelak .....	Dithmarschen .....	1 430	2226
15 1 26 110	Edderitz .....	Köthen .....	1 369	4371
09 3 71 119	Edelsfeld .....	Amberg-Weizbach .....	1 661	8459
03 1 57 001	Edemissen .....	Peine .....	10 788	3155
07 3 37 020	Edenkoben, Stadt .....	Südliche Weinstraße .....	6 013	6732
09 7 79 136	Ederheim .....	Donau-Ries .....	1 088	8861
06 6 34 002	Edermünde .....	Schwalm-Eder-Kreis .....	6 848	3501
15 2 37 140	Edersleben .....	Sangerhausen .....	976	4701
06 6 35 009	Edertal .....	Waldeck-Frankenberg .....	6 567	3593
07 3 37 021	Edesheim .....	Südliche Weinstraße .....	2 234	6736
03 4 51 004	Edewecht .....	Ammerland .....	15 652	2905
07 1 35 024	Ediger-Eller .....	Cochem-Zell .....	1 229	5591
08 2 26 105	Edingen-Neckarhausen .....	Rhein-Neckar-Kreis .....	14 161	6803
15 1 12 090	Edlau .....	Bernburg .....	545	4341
09 1 87 124	Edling .....	Rosenheim .....	3 266	8094
16 0 44 170	Effelder .....	Worbis .....	1 482	5601

4 Gemeinden in alphabetischer Ordnung mit Schlüsselnummer,  
Bevölkerung und Postleitzahl am 31.12.1991

E

Schlüssel- nummer	Gemeinde	Kreis/Landkreis	Bevöl- kerung	Post- leit- zahl
16 0 40 030	Effelder .....	Sonneberg .....	1 278	6401
09 4 74 122	Effeltrich .....	Forchheim .....	2 190	8521
08 3 36 014	Efringen-Kirchen .....	Lörrach .....	7 283	7859
15 3 39 040	Egeln, Stadt .....	Staßfurt .....	4 682	3253
06 4 38 003	Egelsbach .....	Offenbach .....	9 426	6073
08 2 35 022	Egenhausen .....	Calw .....	1 696	7271
09 1 79 117	Egenhofen .....	Fürstenfeldbruck .....	2 501	8081
08 3 27 013	Egesheim .....	Tuttlingen .....	549	7201
03 3 53 009	Egestorf .....	Harburg .....	2 162	2115
09 7 78 130	Egg a.d. Günz .....	Unterallgäu .....	976	8941
01 0 59 107	Eggebek .....	Schleswig-Flensburg .....	1 881	2384
09 2 77 116	Eggenfelden, Stadt .....	Rottal-Inn .....	11 706	8330
15 3 41 120	Eggenstedt .....	Wanzleben .....	318	3221
08 2 15 102	Eggenstein-Leopoldshafen .....	Karlsruhe .....	13 081	7514
09 7 77 124	Eggenthal .....	Ostallgäu .....	1 257	8951
03 4 59 016	Eggermühlen .....	Osnabrück .....	1 389	4554
15 3 38 060	Eggersdorf .....	Schönebeck .....	1 152	3301
12 0 45 080	Eggersdorf b. Müncheberg .....	Strausberg .....	286	1241
12 0 45 090	Eggersdorf b. Strausberg .....	Strausberg .....	3 123	1275
13 0 38 040	Eggesin, Stadt .....	Ueckeründe .....	8 031	2112
08 3 37 124	Eggingen .....	Waldshut .....	1 540	7891
09 2 77 117	Eggiham .....	Rottal-Inn .....	2 394	8344
09 1 83 115	Eggkofen .....	Mühldorf a. Inn .....	1 089	8261
09 4 74 123	Eggolsheim, Markt .....	Forchheim .....	5 479	8557
09 1 87 125	Eggstätt .....	Rosenheim .....	2 252	8201
01 0 51 026	Eggstedt .....	Dithmarschen .....	723	2221
09 2 75 120	Eging a. See, Markt .....	Passau .....	3 370	8359
09 1 90 121	Eglfing .....	Weilheim-Schongau .....	818	8111
09 1 73 120	Egling .....	Bad Tölz-Wolfratshausen .....	4 338	8195
09 1 81 116	Egling a.d. Paar .....	Landsberg a. Lech .....	1 803	8901
09 4 74 124	Egloffstein, Markt .....	Forchheim .....	2 118	8551
09 1 75 116	Egmating .....	Ebersberg .....	1 472	8011
12 0 32 120	Egsdorf .....	Luckau .....	167	7961
16 0 18 130	Egstedt .....	Erfurt .....	562	5101
09 1 76 122	Egweil .....	Eichstätt .....	970	8079
09 1 85 127	Ehekirchen .....	Neuburg-Schrobenhausen .....	3 281	8859
09 5 71 141	Ehingen .....	Ansbach .....	1 970	8821
09 7 72 134	Ehingen .....	Augsburg .....	873	8851
08 4 25 033	Ehingen (Donau), Stadt .....	Alb-Donau-Kreis .....	24 046	7930

## E

4 Gemeinden in alphabetischer Ordnung mit Schlüsselnummer,  
Bevölkerung und Postleitzahl am 31.12.1991

Schlüssel- nummer	Gemeinde	Kreis/Landkreis	Bevöl- kerung	Post- leit- zahl
09 7 79 138	Ehingen a. Ries .....	Donau-Ries .....	816	8861
07 2 32 030	Ehlenz .....	Bitburg-Prüm .....	446	5521
07 1 38 015	Ehlscheid .....	Neuwied .....	1 208	5451
01 0 58 044	Ehndorf .....	Rendsburg-Eckernförde .....	417	2351
16 0 40 370	Ehnes .....	Sonneberg .....	122	6405
08 1 15 013	Ehningen .....	Böblingen .....	7 286	7044
07 1 41 035	Ehr .....	Rhein-Lahn-Kreis .....	77	5429
03 1 51 008	Ehra-Lessien .....	Gifhorn .....	1 270	3181
14 0 32 100	Ehrenberg .....	Hainichen .....	530	9251
14 0 50 070	Ehrenberg .....	Sebnitz .....	1 064	8361
16 0 11 040	Ehrenberg .....	Altenburg .....	1 129	7401
16 0 23 150	Ehrenberg .....	Hildburghausen .....	250	6111
06 6 31 005	Ehrenberg (Rhön) .....	Fulda .....	2 862	6414
03 2 51 015	Ehrenburg .....	Diepholz .....	1 685	2831
14 0 57 030	Ehrenfriedersdorf, Stadt .....	Zschopau .....	6 077	9373
16 0 11 050	Ehrenhain .....	Altenburg .....	1 245	7401
08 3 15 131	Ehrenkirchen .....	Breisgau-Hochschwarzwald .....	5 906	7801
16 0 13 150	Ehrenstein .....	Arnstadt .....	148	5211
06 5 32 008	Ehringshausen .....	Lahn-Dill-Kreis .....	8 765	6332
07 3 36 018	Ehweiler .....	Kusel .....	206	6799
14 0 38 120	Eibau .....	Löbau .....	3 799	8712
09 6 79 124	Eibelstadt, Stadt .....	Würzburg .....	2 584	8701
14 0 12 100	Eibenstock, Stadt .....	Aue .....	6 126	9405
07 3 31 018	Eich .....	Alzey-Worms .....	2 853	6528
14 0 13 060	Eich/ Sa. ....	Auerbach .....	580	9701
16 0 23 160	Eicha .....	Hildburghausen .....	261	6111
12 0 16 090	Eiche .....	Bernau .....	684	1291
12 0 38 100	Eiche .....	Potsdam .....	928	1501
07 1 32 022	Eichelhardt .....	Altenkirchen (Westerwald) .....	395	5231
07 1 32 023	Eichen .....	Altenkirchen (Westerwald) .....	480	5232
09 1 79 118	Eichenau .....	Fürstenfeldbruck .....	10 296	8031
07 1 31 021	Eichenbach .....	Ahrweiler .....	64	5489
15 3 45 060	Eichenbarleben .....	Wolmirstedt .....	1 108	3101
16 0 42 110	Eichenberg .....	Suhl .....	223	6051
16 0 25 140	Eichenberg .....	Jena .....	419	6901
09 6 76 119	Eichenbühl .....	Miltenberg .....	2 811	8761
09 2 79 113	Eichendorf, Markt .....	Dingolfing-Landau .....	6 334	8383
06 6 31 006	Eichenzell .....	Fulda .....	8 812	6405
12 0 22 150	Eichholz-Dröbzig .....	Finsteralde .....	390	7981

4 Gemeinden in alphabetischer Ordnung mit Schlüsselnummer,  
Bevölkerung und Postleitzahl am 31.12.1991

E

Schlüssel- nummer	Gemeinde	Kreis/Landkreis	Bevöl- kerung	Post- leitz- zahl
12 0 20 080	Eichhorst .....	Eberswalde .....	443	1301
13 0 25 110	Eichhorst .....	Neubrandenburg .....	321	2001
14 0 42 140	Eichigt .....	Oelsnitz .....	1 056	9931
12 0 19 170	Eichow .....	Cottbus .....	409	7501
12 0 36 080	Eichstätt .....	Oranienburg .....	409	1421
09 1 76 123	Eichstätt, Stadt .....	Eichstätt .....	12 362	8078
15 3 40 130	Eichstedt/ Altmark .....	Stendal .....	436	3501
08 4 36 027	Eichstegen .....	Ravensburg .....	434	7963
08 3 15 030	Eichstetten .....	Breisgau-Hochschwarzwald .....	2 776	7837
16 0 22 130	Eichstruth .....	Heiligenstadt .....	92	5631
12 0 29 120	Eichwalde .....	Königs Wusterhausen .....	5 030	1603
12 0 12 140	Eichwerder .....	Bad Freienwalde .....	381	1311
03 3 58 006	Eickeloh .....	Soltau-Fallingb. ....	755	3031
15 3 38 070	Eickendorf .....	Schönebeck .....	1 266	3301
15 3 20 190	Eickendorf .....	Haldensleben .....	169	3241
03 3 51 007	Eicklingen .....	Celle .....	2 397	3101
12 0 39 130	Eickstedt .....	Prenzlau .....	426	2131
08 3 35 021	Eigeltingen .....	Konstanz .....	2 991	7706
16 0 29 090	Eigenrieden .....	Mühlhausen .....	512	5701
16 0 29 100	Eigenrode .....	Mühlhausen .....	336	5701
14 0 23 070	Eilenburg, Stadt .....	Eilenburg .....	20 272	7280
15 3 19 150	Eilenstedt .....	Halberstadt .....	1 221	3601
07 2 32 217	Eilscheid .....	Bitburg-Prüm .....	40	5523
15 3 19 160	Eilsdorf .....	Halberstadt .....	442	3601
15 3 41 130	Eilsleben .....	Wanzleben .....	2 304	3220
03 2 54 013	Eime, Flecken .....	Hildesheim .....	2 791	3211
08 3 36 019	Eimeldingen .....	Lörrach .....	1 588	7855
03 2 55 012	Eimen .....	Holzminde .....	1 114	3456
15 3 20 200	Eimersleben .....	Haldensleben .....	603	3241
03 3 60 007	Eimke .....	Uelzen .....	942	3111
07 3 39 015	Eimsheim .....	Mainz-Bingen .....	526	6501
03 1 55 004	Einbeck, Stadt .....	Northeim .....	29 239	3352
16 0 41 050	Einborn .....	Stadtroda .....	409	6541
01 0 53 026	Einhaus .....	Herzogtum Lauenburg .....	316	2419
06 4 31 006	Einhausen .....	Bergstraße .....	5 411	6141
16 0 28 100	Einhausen .....	Meiningen .....	588	6101
07 1 37 023	Einig .....	Mayen-Koblenz .....	158	5444
16 0 28 110	Einödhausen .....	Meiningen .....	124	6101
07 3 36 019	Einöllen .....	Kusel .....	515	6759

## E

4 Gemeinden in alphabetischer Ordnung mit Schlüsselnummer,  
Bevölkerung und Postleitzahl am 31.12.1991

Schlüssel- nummer	Gemeinde	Kreis/Landkreis	Bevöl- kerung	Post- leitz- zahl
07 3 33 018	Einselethum .....	Donnersbergkreis .....	627	6719
14 0 18 100	Einsiedel .....	Chemnitz .....	3 118	9132
16 0 13 160	Eischleben .....	Arnstadt .....	449	5211
03 1 56 005	Eisdorf .....	Osterode am Harz .....	1 729	3363
09 1 87 126	Eiselfing .....	Rosenheim .....	2 662	8091
07 2 32 218	Eisenach .....	Bitburg-Prüm .....	341	5501
16 0 16 150	Eisenach, Stadt .....	Eisenach .....	44 266	5900
08 3 15 031	Eisenbach (Hochschwarzwald) .....	Breisgau-Hochschwarzwald .....	2 297	7821
09 7 77 125	Eisenberg .....	Ostallgäu .....	979	8959
07 3 33 019	Eisenberg (Pfalz), Stadt .....	Donnersbergkreis .....	8 758	6719
16 0 17 090	Eisenberg, Stadt .....	Eisenberg .....	12 043	6520
01 0 58 045	Eisendorf .....	Rendsburg-Eckernförde .....	208	2353
09 6 79 167	Eisenheim, Markt .....	Würzburg .....	1 219	8702
12 0 03 000	Eisenhüttenstadt, Stadt .....	Stadtkreis .....	49 063	1220
07 2 31 026	Eisenschmitt .....	Bernkastel-Wittlich .....	417	5561
14 0 38 130	Eiserode .....	Löbau .....	251	8701
16 0 23 180	Eisfeld, Stadt .....	Hildburghausen .....	4 795	6120
16 0 23 190	Eishausen .....	Hildburghausen .....	914	6111
07 1 41 036	Eisighofen .....	Rhein-Lahn-Kreis .....	235	5429
09 6 79 126	Eisingen .....	Würzburg .....	2 954	8702
08 2 36 011	Eisingen .....	Enzkreis .....	4 234	7531
15 2 15 120	Eisleben, Lutherstadt, Stadt .....	Eisleben .....	25 228	4250
08 1 17 019	Eislingen/ Fils, Stadt .....	Göppingen .....	18 707	7332
07 1 43 013	Eitelborn .....	Westerwaldkreis .....	2 518	5411
09 1 76 124	Eitensheim .....	Eichstätt .....	1 932	8071
06 6 31 007	Eiterfeld .....	Fulda .....	7 375	6419
05 3 82 016	Eitorf .....	Rhein-Sieg-Kreis .....	16 688	5208
09 1 77 116	Eitling .....	Erding .....	1 807	8059
13 0 29 220	Eixen .....	Ribnitz-Damgarten .....	429	2591
01 0 59 022	Ekenis .....	Schleswig-Flensburg .....	252	2347
03 1 58 011	Elbe .....	Wolfenbüttel .....	1 909	3323
07 1 32 024	Elben .....	Altenkirchen (Westerwald) .....	293	5241
08 3 36 020	Elbenschwand .....	Lörrach .....	177	7861
07 1 43 217	Elbingen-Mähren .....	Westerwaldkreis .....	431	5439
03 1 56 006	Elbingerode .....	Osterode am Harz .....	460	3421
15 3 43 110	Elbingerode/ Harz, Stadt .....	Wernigerode .....	4 183	3703
06 5 33 005	Elbtal .....	Limburg-Weilburg .....	2 437	6251
08 2 16 012	Elchesheim-Illingen .....	Rastatt .....	2 928	7551
09 7 75 139	Elchingen .....	Neu-Ulm .....	9 138	7915



4 Gemeinden in alphabetischer Ordnung mit Schlüsselnummer,  
Bevölkerung und Postleitzahl am 31.12.1991

E

Schlüssel- nummer	Gemeinde	Kreis/Landkreis	Bevöl- kerung	Post- leit- zahl-
07 1 34 022	Elchweiler .....	Birkenfeld .....	89	6588
13 0 22 150	Eldena .....	Ludwigslust .....	1 595	2803
13 0 22 160	Eldenburg .....	Ludwigslust .....	279	2801
03 3 51 008	Eldingen .....	Celle .....	2 080	3101
15 3 43 120	Elend .....	Wernigerode .....	504	3701
16 0 31 070	Elende .....	Nordhausen .....	185	5501
09 6 72 121	Elfershausen, Markt .....	Bad Kissingen .....	2 953	8731
16 0 24 050	Elgersburg .....	Ilmenau .....	1 369	6303
16 0 27 080	Eliasbrunn .....	Lobenstein .....	233	6851
01 0 54 026	Elisabeth-Sophien-Koog .....	Nordfriesland .....	50	2251
07 1 32 025	Elkenroth .....	Altenkirchen (Westerwald) .....	1 669	5241
16 0 13 170	Elleben .....	Arnstadt .....	476	5211
14 0 13 070	Ellefeld .....	Auerbach .....	3 381	9703
07 1 34 023	Ellenberg .....	Birkenfeld .....	70	6588
08 1 36 018	Ellenberg .....	Ostalbkreis .....	1 597	7091
15 3 36 170	Ellenberg .....	Salzwedel .....	477	3561
07 1 43 015	Ellenhausen .....	Westerwaldkreis .....	257	5418
07 1 35 025	Ellenz-Poltersdorf .....	Cochem-Zell .....	869	5597
01 0 60 019	Ellerau .....	Segeberg .....	4 905	2086
01 0 56 013	Ellerbek .....	Pinneberg .....	4 235	2087
01 0 58 046	Ellerdorf .....	Rendsburg-Eckernförde .....	408	2353
01 0 56 014	Ellerhoop .....	Pinneberg .....	1 130	2201
07 1 40 035	Ellern (Hunsrück) .....	Rhein-Hunsrück-Kreis .....	805	6548
16 0 38 060	Ellersleben .....	Sömmerda .....	329	5231
07 3 32 013	Ellerstadt .....	Bad Dürkheim .....	2 015	6701
09 7 72 136	Ellgau .....	Augsburg .....	870	8851
01 0 54 027	Ellhöft .....	Nordfriesland .....	134	2264
08 1 25 024	Ellhofen .....	Heilbronn .....	3 038	7101
09 5 77 125	Ellingen, Stadt .....	Weißenburg-Gunzenhausen .....	3 432	8836
16 0 28 120	Ellingshausen .....	Meiningen .....	332	6101
01 0 59 023	Ellingstedt .....	Schleswig-Flensburg .....	782	2381
16 0 31 080	Ellrich, Stadt .....	Nordhausen .....	4 020	5503
07 2 33 021	Ellscheid .....	Daun .....	273	5569
08 1 36 019	Ellwangen (Jagst), Stadt .....	Ostalbkreis .....	22 961	7090
07 1 34 024	Ellweiler .....	Birkenfeld .....	294	6588
09 7 74 133	Ellzee .....	Günzburg .....	1 023	8871
01 0 53 027	Elmenhorst .....	Herzogtum Lauenburg .....	699	2053
13 0 31 080	Elmenhorst .....	Rostock .....	1 164	2520
13 0 18 080	Elmenhorst .....	Grevesmühlen .....	796	2421

4 Gemeinden in alphabetischer Ordnung mit Schlüsselnummer,  
Bevölkerung und Postleitzahl am 31.12.1991

E

Schlüssel- nummer	Gemeinde	Kreis/Landkreis	Bevöl- kerung	Post- leitzahl-
13 0 19 050	Elmenhorst .....	Grimmen .....	792	2321
01 0 62 016	Elmenhorst .....	Stormarn .....	1 880	2061
03 3 52 015	Elmlohe .....	Cuxhaven .....	745	2852
01 0 56 015	Elmshorn, Stadt .....	Pinneberg .....	44 320	2200
07 3 32 014	Elmstein .....	Bad Dürkheim .....	2 999	6738
01 0 51 027	Elpersbüttel .....	Dithmarschen .....	728	2223
14 0 48 110	Elsdorf .....	Rochlitz .....	594	9291
03 3 57 013	Elsdorf .....	Rotenburg (Wümme) .....	1 784	2730
05 3 62 016	Elsdorf .....	Erftkreis .....	20 492	5013
01 0 58 047	Elsdorf-Westermühlen .....	Rendsburg-Eckernförde .....	1 336	2371
09 2 73 163	Elsendorf .....	Kelheim .....	1 746	8301
09 6 76 121	Elsenfeld, Markt .....	Miltenberg .....	7 931	8751
03 4 61 004	Elsfleth, Stadt .....	Wesermarsch .....	8 506	2887
12 0 38 110	Elsholz .....	Potsdam .....	303	1501
01 0 61 026	Elskop .....	Steinburg .....	164	2204
14 0 52 130	Elsnig .....	Torgau .....	1 031	7291
15 1 26 120	Elsnigk .....	Köthen .....	736	4371
07 1 43 218	Elsoff (Westerwald) .....	Westerwaldkreis .....	929	5439
12 0 34 090	Elstal .....	Nauen .....	1 677	1544
15 1 24 090	Elster/ Elbe .....	Jessen .....	2 801	7903
16 0 21 070	Elsterberg, Stadt .....	Greiz .....	4 480	6603
14 0 16 120	Elstertrebnitz .....	Borna .....	1 174	7221
12 0 13 120	Elsterwerda, Stadt .....	Bad Liebenwerda .....	10 207	7904
14 0 35 130	Elstra, Stadt .....	Kamenz .....	2 137	8292
14 0 11 080	Elterlein, Stadt .....	Annaberg .....	2 141	9306
09 6 74 133	Eltmann, Stadt .....	Haßberge .....	5 393	8729
06 4 39 003	Eltville am Rhein, Stadt .....	Rheingau-Taunus-Kreis .....	16 047	6228
16 0 13 180	Elxleben .....	Arnstadt .....	573	5211
16 0 18 150	Elxleben .....	Erfurt .....	1 928	5101
06 5 33 006	Elz .....	Limburg-Weilburg .....	6 889	6254
08 3 16 010	Elzach, Stadt .....	Emmendingen .....	6 574	7807
03 2 54 014	Elze, Stadt .....	Hildesheim .....	9 561	3210
08 2 25 117	Elztal .....	Neckar-Odenwald-Kreis .....	5 292	6957
07 3 36 021	Elzweiler .....	Kusel .....	195	6799
03 3 55 016	Embsen .....	Lüneburg .....	2 096	2121
01 0 58 048	Embühren .....	Rendsburg-Eckernförde .....	205	2371
15 3 20 210	Emden .....	Haldensleben .....	471	3241
03 4 02 000	Emden, Stadt .....	Kreisfreie Stadt .....	51 103	2970
08 4 25 035	Emeringen .....	Alb-Donau-Kreis .....	136	7940

4 Gemeinden in alphabetischer Ordnung mit Schlüsselnummer,  
Bevölkerung und Postleitzahl am 31.12.1991

E

Schlüssel- nummer	Gemeinde	Kreis/Landkreis	Bevöl- kerung	Post- leitz- zahl
08 4 25 036	Emerkingen .....	Alb-Donau-Kreis .....	689	7931
09 7 72 137	Emersacker .....	Augsburg .....	1 241	8901
15 3 19 440	Emersleben .....	Halberstadt .....	744	3601
01 0 58 049	Emkendorf .....	Rendsburg-Eckernförde .....	1 327	2371
16 0 20 080	Emleben .....	Gotha .....	747	5801
03 4 56 002	Emlichheim .....	Grafschaft Bentheim .....	6 212	4459
07 2 32 031	Emmelbaum .....	Bitburg-Prüm .....	81	5529
01 0 54 166	Emmelsbüll-Horsbüll .....	Nordfriesland .....	1 063	2266
07 1 40 036	Emmelshausen .....	Rhein-Hunsrück-Kreis .....	3 971	5401
08 3 16 011	Emmendingen, Stadt .....	Emmendingen .....	24 061	7830
03 3 60 008	Emmendorf .....	Uelzen .....	802	3111
05 1 54 008	Emmerich, Stadt .....	Kleve .....	28 727	4240
09 1 75 136	Emmering .....	Ebersberg .....	1 223	8091
09 1 79 119	Emmering .....	Fürstenfeldbruck .....	6 070	8089
03 2 52 005	Emmerthal .....	Hamel-Pyrmont .....	10 931	3254
09 1 71 114	Emmerting .....	Altötting .....	3 625	8261
07 1 32 026	Emmerzhausen .....	Altenkirchen (Westerwald) .....	777	5241
08 3 27 057	Emmingen-Liptingen .....	Tuttlingen .....	3 618	7206
16 0 15 160	Empfertshausen .....	Bad Salzungen .....	676	6201
08 2 37 024	Empfingen .....	Freudenstadt .....	2 620	7246
03 4 54 010	Emsbüren .....	Emsland .....	8 251	4448
05 5 66 008	Emsdetten, Stadt .....	Steinfurt .....	32 450	4407
15 2 37 160	Emseloh .....	Sangerhausen .....	616	4701
09 5 75 121	Emskirchen, Markt .....	Neustadt a.d.Aisch-Bad Windsheim	5 231	8535
16 0 40 040	Emstadt .....	Sonneberg .....	171	6401
12 0 17 110	Emstal .....	Brandenburg .....	343	1801
06 6 33 006	Emstal .....	Kassel .....	5 989	3501
03 4 53 005	Emstek .....	Cloppenburg .....	7 802	4593
03 3 61 004	Emtinghausen .....	Verden .....	1 438	2819
09 4 72 133	Emtmannsberg .....	Bayreuth .....	969	8581
08 3 16 012	Endingen, Stadt .....	Emmendingen .....	8 031	7833
07 1 41 037	Endlichhofen .....	Rhein-Lahn-Kreis .....	153	5428
15 2 22 070	Endorf .....	Hettstedt .....	418	4271
16 0 19 100	Endschütz .....	Gera .....	393	6501
03 4 56 003	Engden .....	Grafschaft Bentheim .....	423	4443
01 0 54 167	Enge-Sande .....	Nordfriesland .....	1 042	2262
01 0 61 027	Engelbrechtsche Wildnis .....	Steinburg .....	753	2208
03 2 51 016	Engeln .....	Diepholz .....	1 061	2814
16 0 20 090	Engelsbach .....	Gotha .....	278	5801

## E

4 Gemeinden in alphabetischer Ordnung mit Schlüsselnummer,  
Bevölkerung und Postleitzahl am 31.12.1991

Schlüssel- nummer	Gemeinde	Kreis/Landkreis	Bevöl- kerung	Post- leitz- zahl
09 1 89 115	Engelsberg .....	Traunstein .....	2 219	8261
08 2 36 013	Engelsbrand .....	Enzkreis .....	4 124	7543
03 3 59 015	Engelschoff .....	Stade .....	687	2161
14 0 37 090	Engelsdorf .....	Leipzig .....	5 725	7123
05 3 74 008	Engelskirchen .....	Oberbergischer Kreis .....	19 509	5250
07 3 39 016	Engelstadt .....	Mainz-Bingen .....	518	6501
09 5 74 120	Engelthal .....	Nürnberger Land .....	1 049	8561
08 3 35 022	Engen, Stadt .....	Konstanz .....	9 226	7707
05 7 58 008	Enger, Stadt .....	Herford .....	17 387	4904
16 0 33 190	Engerda .....	Rudolstadt .....	354	6821
15 3 16 370	Engersen .....	Gardelegen .....	632	3571
08 4 15 089	Engstingen .....	Reutlingen .....	4 370	7418
08 4 15 019	Eningen unter Achalm .....	Reutlingen .....	9 787	7412
07 3 35 004	Enkenbach-Alsenborn .....	Kaiserslautern .....	7 214	6753
07 2 31 029	Enkirch .....	Bernkastel-Wittlich .....	1 681	5585
05 9 54 008	Ennepetal, Stadt .....	Ennepe-Ruhr-Kreis .....	34 101	5828
05 5 70 020	Ennigerloh, Stadt .....	Warendorf .....	19 789	4722
07 2 35 019	Ensch .....	Trier-Saarburg .....	482	5501
09 3 71 120	Ensdorf .....	Amberg-Weizbach .....	2 054	8451
10 0 44 123	Ensdorf .....	Saarlouis .....	6 810	6631
05 9 74 012	Ense .....	Soest .....	10 244	4763
07 3 31 019	Ensheim .....	Alzey-Worms .....	390	6508
07 1 43 219	Enspel .....	Westerwaldkreis .....	239	5239
07 2 32 032	Enzen .....	Bitburg-Prüm .....	49	5525
08 2 35 025	Enzklosterle .....	Calw .....	1 462	7546
01 0 51 028	Epenwöhrden .....	Dithmarschen .....	648	2223
08 2 26 017	Epfenbach .....	Rhein-Neckar-Kreis .....	2 264	6921
08 3 25 015	Epfendorf .....	Rottweil .....	3 428	7239
10 0 43 111	Eppelborn .....	Neunkirchen .....	18 747	6686
08 2 26 018	Eppelheim .....	Rhein-Neckar-Kreis .....	13 605	6904
07 3 31 020	Eppelsheim .....	Alzey-Worms .....	1 022	6509
07 1 35 026	Eppenberg .....	Cochem-Zell .....	217	5443
07 3 40 008	Eppenbrunn .....	Pirmasens .....	1 652	6789
14 0 24 080	Eppendorf .....	Flöha .....	3 769	9394
07 1 41 038	Eppenrod .....	Rhein-Lahn-Kreis .....	576	6251
09 2 72 116	Eppenschlag .....	Freyung-Grafenau .....	910	8351
06 4 32 005	Eppertshausen .....	Darmstadt-Dieburg .....	5 379	6116
08 1 25 026	Eppingen, Stadt .....	Heilbronn .....	17 140	7519
09 7 78 134	Eppishausen .....	Unterallgäu .....	1 898	8949

4 Gemeinden in alphabetischer Ordnung mit Schlüsselnummer,  
Bevölkerung und Postleitzahl am 31.12.1991

E

Schlüssel- nummer	Gemeinde	Kreis/Landkreis	Bevöl- kerung	Post- leit- zahl
06 4 36 002	Eppstein, Stadt	Main-Taunus-Kreis	12 357	6239
07 1 40 037	Erbach	Rhein-Hunsrück-Kreis	205	6542
08 4 25 039	Erbach	Alb-Donau-Kreis	11 295	7904
06 4 37 006	Erbach, Kreisstadt	Odenwaldkreis	11 702	6120
09 3 77 116	Erbendorf, Stadt	Tirschenreuth	5 156	8488
16 0 28 130	Erbenhausen	Meiningen	720	6101
07 3 31 021	Erbes-Büdesheim	Alzey-Worms	1 035	6509
15 2 15 130	Erdeborn	Eisleben	1 252	4251
07 2 31 030	Erden	Bernkastel-Wittlich	417	5553
07 3 36 022	Erdesbach	Kusel	575	6799
09 1 77 117	Erding, Stadt	Erding	25 804	8058
08 1 18 014	Erdmannhausen	Ludwigsburg	4 710	7141
14 0 24 090	Erdmannsdorf	Flöha	2 278	9383
09 1 74 118	Erdweg	Dachau	4 367	8065
09 1 81 118	Eresing	Landsberg a. Lech	1 434	8911
01 0 59 024	Erfde	Schleswig-Flensburg	1 902	2376
05 3 62 020	Erftstadt, Stadt	Erftkreis	46 034	5042
16 0 01 000	Erfurt, Stadt	Stadtkreis	204 912	5000
07 3 40 009	Erfweiler	Pirmasens	1 215	6781
09 5 75 122	Ergersheim	Neustadt a.d.Aisch-Bad Windsheim	1 141	8531
07 1 41 039	Ergeshausen	Rhein-Lahn-Kreis	87	5429
09 2 74 126	Ergolding, Markt	Landshut	10 030	8300
09 2 74 127	Ergoldsbach, Markt	Landshut	6 630	8305
09 1 83 116	Erharting	Mühlendorf a. Inn	854	8266
09 2 77 118	Ering	Rottal-Inn	1 941	8399
08 4 35 013	Eriskirch	Bodenseekreis	4 206	7991
05 3 70 004	Erkelenz, Stadt	Heinsberg	38 453	5140
08 1 16 018	Erkenbrechtsweiler	Esslingen	1 916	7311
03 1 58 012	Erkerode	Wolfenbüttel	908	3305
09 7 78 136	Erkheim, Markt	Unterallgäu	2 726	8941
12 0 24 110	Erkner	Fürstenwalde	12 203	1250
05 1 58 004	Erkrath, Stadt	Mettmann	48 163	4006
14 0 49 050	Erla	Schwarzenberg	1 493	9435
09 6 79 128	Erlabrunn	Würzburg	1 483	8702
14 0 49 060	Erlabrunn	Schwarzenberg	1 233	9436
09 5 62 000	Erlangen, Stadt	Kreisfreie Stadt	102 433	8520
14 0 48 120	Erlau	Rochlitz	1 055	9291
14 0 36 020	Erlbach	Klingenthal	1 812	9658
14 0 48 130	Erlbach	Rochlitz	597	9291

## E

4 Gemeinden in alphabetischer Ordnung mit Schlüsselnummer,  
Bevölkerung und Postleitzahl am 31.12.1991

Schlüssel- nummer	Gemeinde	Kreis/Landkreis	Bevöl- kerung	Post- leit- zahl
09 1 71 115	Erlbach .....	Altötting .....	1 207	8261
14 0 51 050	Erlbach-Kirchberg .....	Stollberg .....	1 147	9151
14 0 32 110	Erlebach .....	Hainichen .....	52	9251
08 1 25 027	Erlenbach .....	Heilbronn .....	4 276	7101
09 6 76 122	Erlenbach a. Main, Stadt .....	Miltenberg .....	8 924	8765
09 6 77 125	Erlenbach b. Marktheidenfeld .....	Main-Spessart .....	2 147	8771
07 3 40 010	Erlenbach bei Dahn .....	Pirmasens .....	354	6749
07 3 34 004	Erlenbach bei Kandel .....	Germersheim .....	622	6741
08 4 26 043	Erlenmoos .....	Biberach .....	1 418	7955
06 4 35 007	Erlensee .....	Main-Kinzig-Kreis .....	11 494	6455
08 1 18 015	Erligheim .....	Ludwigsburg .....	2 238	7121
15 2 27 060	Ermilitz .....	Merseburg .....	546	4101
15 2 11 040	Ermsleben, Stadt .....	Aschersleben .....	3 040	4323
16 0 18 160	Ermstedt .....	Erfurt .....	411	5101
05 9 70 012	Erndtebrück .....	Siegen-Wittgenstein .....	8 152	5927
09 1 86 116	Ernsgaden .....	Pfaffenhofen a.d. Ilm .....	1 207	8071
07 1 35 027	Ernst .....	Cochem-Zell .....	620	5591
16 0 20 100	Ernstroda .....	Gotha .....	953	5801
16 0 30 050	Ernstthal .....	Neuhaus a. Rennweg .....	908	6422
07 2 32 033	Ernzen .....	Bitburg-Prüm .....	431	5521
08 4 26 044	Erolzheim .....	Biberach .....	2 586	7951
07 1 38 019	Erpel .....	Neuwied .....	2 305	5465
07 3 32 015	Erpolzheim .....	Bad Dürkheim .....	1 191	6701
07 1 32 027	Ersfeld .....	Altenkirchen (Westerwald) .....	50	5231
16 0 22 140	Ershausen .....	Heiligenstadt .....	1 273	5631
08 4 26 045	Ertingen .....	Biberach .....	4 484	7943
05 9 74 016	Erwitte, Stadt .....	Soest .....	14 051	4782
15 3 20 220	Erxleben .....	Haldensleben .....	1 372	3241
15 3 31 210	Erxleben .....	Osterburg .....	579	3541
07 3 35 005	Erzenhausen .....	Kaiserslautern .....	603	6751
06 4 32 006	Erzhausen .....	Darmstadt-Dieburg .....	6 408	6106
07 2 31 031	Esch .....	Bernkastel-Wittlich .....	478	5561
07 2 33 022	Esch .....	Daun .....	488	5531
08 1 36 020	Eschach .....	Ostalbkreis .....	1 480	7071
09 6 76 123	Eschau, Markt .....	Miltenberg .....	4 146	8751
08 3 15 033	Eschbach .....	Breisgau-Hochschwarzwald .....	1 509	7849
07 3 37 022	Eschbach .....	Südliche Weinstraße .....	593	6741
07 1 41 040	Eschbach .....	Rhein-Lahn-Kreis .....	229	5429
06 4 36 003	Eschborn, Stadt .....	Main-Taunus-Kreis .....	18 401	6236

4 Gemeinden in alphabetischer Ordnung mit Schlüsselnummer,  
Bevölkerung und Postleitzahl am 31.12.1991

E

Schlüssel- nummer	Gemeinde	Kreis/Landkreis	Bevöl- kerung	Post- leitz- zahl
08 3 25 071	Eschbronn .....	Rottweil .....	2 062	7211
14 0 22 110	Eschdorf .....	Dresden .....	611	8101
16 0 33 200	Eschdorf .....	Rudolstadt .....	72	6821
03 4 56 004	Esche .....	Grafschaft Bentheim .....	535	4458
01 0 53 028	Escheburg .....	Herzogtum Lauenburg .....	1 569	2050
03 3 51 009	Eschede .....	Celle .....	3 843	3106
14 0 27 090	Eschefeld .....	Geithain .....	559	7231
08 2 26 020	Eschelbronn .....	Rhein-Neckar-Kreis .....	2 367	6925
08 1 17 020	Eschenbach .....	Göppingen .....	1 884	7339
09 3 74 117	Eschenbach i.d. OPf., Stadt .....	Neustadt a.d. Waldnaab .....	3 745	8489
16 0 20 110	Eschenbergen .....	Gotha .....	639	5801
06 5 32 009	Eschenburg .....	Lahn-Dill-Kreis .....	10 256	6345
09 1 80 114	Eschenlohe .....	Garmisch-Partenkirchen .....	1 489	8116
15 3 20 230	Eschenrode .....	Haldensleben .....	199	3241
16 0 40 050	Eschenthal .....	Sonneberg .....	162	6401
03 2 55 013	Eschershausen, Stadt .....	Holz Minden .....	4 361	3456
07 2 32 220	Eschfeld .....	Bitburg-Prüm .....	170	5541
09 3 72 124	Eschlkam, Markt .....	Cham .....	3 630	8491
06 6 36 003	Eschwege, Kreisstadt .....	Werra-Meißner-Kreis .....	22 590	3440
05 3 54 012	Eschweiler, Stadt .....	Aachen .....	55 129	5180
03 4 62 003	Esens, Stadt .....	Wittmund .....	6 412	2943
01 0 59 109	Esgrus .....	Schleswig-Flensburg .....	901	2341
09 3 74 118	Eslarn, Markt .....	Neustadt a.d. Waldnaab .....	3 147	8481
05 9 58 016	Eslohe (Sauerland) .....	Hochsauerlandkreis .....	9 047	5779
05 7 70 008	Espelkamp, Stadt .....	Minden-Lübbecke .....	26 342	4992
06 6 33 007	Espenau .....	Kassel .....	4 785	3501
14 0 16 130	Espenhain .....	Borna .....	1 473	7204
15 2 33 060	Esperstedt .....	Querfurt .....	857	4241
16 0 14 070	Esperstedt .....	Artern .....	652	4731
16 0 35 080	Eßbach .....	Schleiz .....	315	6551
03 3 58 007	EsseI .....	Soltau-Fallingb. ....	766	3031
09 6 77 126	Esselbach .....	Main-Spessart .....	1 938	8771
07 3 31 022	Esselborn .....	Alzey-Worms .....	278	6509
03 4 53 006	Essen (Oldenburg) .....	Cloppenburg .....	7 112	4572
05 1 13 000	Essen, Stadt .....	Kreisfreie Stadt .....	626 989	4300
09 2 74 128	Essenbach .....	Landshut .....	8 521	8307
07 3 39 017	Essenheim .....	Mainz-Bingen .....	2 475	6501
09 2 73 121	Essing, Markt .....	Kelheim .....	1 002	8421
08 1 36 021	Essingen .....	Ostalbkreis .....	5 648	7087

## E

4 Gemeinden in alphabetischer Ordnung mit Schlüsselnummer,  
Bevölkerung und Postleitzahl am 31.12.1991

Schlüssel- nummer	Gemeinde	Kreis/Landkreis	Bevöl- kerung	Post- leitzahl
07 3 37 023	Essingen .....	Südliche Weinstraße .....	1 853	6741
16 0 38 070	Eßleben-Teutleben .....	Sömmerda .....	385	5231
07 2 32 034	Esslingen .....	Bitburg-Prüm .....	64	5521
08 1 16 019	Esslingen am Neckar, Stadt .....	Esslingen .....	91 829	7300
07 3 36 023	Eßweiler .....	Kusel .....	624	6759
15 3 16 040	Estedt .....	Gardelegen .....	395	3571
09 6 79 130	Estenfeld .....	Würzburg .....	4 563	8702
03 4 54 011	Esterwegen .....	Emsland .....	4 159	2993
07 3 32 016	Esthal .....	Bad Dürkheim .....	1 562	6731
03 3 59 016	Estorf .....	Stade .....	1 336	2161
03 2 56 006	Estorf .....	Nienburg (Weser) .....	1 664	3071
15 3 39 050	Etgersleben .....	Staßfurt .....	909	3251
07 2 31 032	Etgert .....	Bernkastel-Wittlich .....	73	5509
15 3 20 240	Etingen .....	Haldensleben .....	573	3241
07 3 36 024	Etschberg .....	Kusel .....	624	6799
09 1 80 115	Ettal .....	Garmisch-Partenkirchen .....	981	8107
07 2 32 035	Etteldorf .....	Bitburg-Prüm .....	30	5524
16 0 16 160	Ettenhausen a.d. Nesse .....	Eisenach .....	180	5901
16 0 16 170	Ettenhausen a.d. Suhl .....	Eisenach .....	491	5901
08 3 17 026	Ettenheim, Stadt .....	Ortenaukreis .....	10 016	7637
09 5 77 127	Ettenstatt .....	Weißenburg-Gunzenhausen .....	824	8831
16 0 43 150	Ettersburg .....	Weimar .....	451	5301
16 0 16 180	Etterwinden .....	Eisenach .....	662	5901
07 1 43 220	Ettinghausen .....	Westerwaldkreis .....	237	5419
08 2 15 017	Ettlingen, Stadt .....	Karlsruhe .....	38 082	7505
09 7 78 137	Ettringen .....	Unterallgäu .....	3 232	8939
07 1 37 025	Ettringen .....	Mayen-Koblenz .....	2 504	5441
07 1 32 028	Etzbach .....	Altenkirchen (Westerwald) .....	956	5249
14 0 32 120	Etzdorf .....	Hainichen .....	1 013	9251
16 0 17 100	Etzdorf .....	Eisenberg .....	359	6521
16 0 33 210	Etzelbach .....	Rudolstadt .....	338	6821
16 0 31 090	Etzelsrode .....	Nordhausen .....	105	5501
09 3 71 140	Etzelwang .....	Amberg-Weizbach .....	1 457	8459
09 3 74 119	Etzenricht .....	Neustadt a.d. Waldnaab .....	1 638	8481
12 0 34 100	Etzin .....	Nauen .....	324	1551
16 0 14 080	Etzleben .....	Artern .....	360	4731
14 0 30 170	Etzoldshain .....	Grimma .....	256	7241
14 0 18 110	Euba .....	Chemnitz .....	1 185	9101
09 6 78 128	Euerbach .....	Schweinfurt .....	2 757	8721



4 Gemeinden in alphabetischer Ordnung mit Schlüsselnummer,  
Bevölkerung und Postleitzahl am 31.12.1991

E/F

Schlüssel- nummer	Gemeinde	Kreis/Landkreis	Bevöl- kerung	Post- leit- zahl
09 6 72 122	Euerdorf, Markt .....	Bad Kissingen .....	1 708	8737
14 0 16 140	Eula .....	Borna .....	948	7201
15 2 28 080	Eulau .....	Naumburg .....	328	4801
07 1 32 029	Eulenberg .....	Altenkirchen (Westerwald) .....	58	5231
07 3 35 006	Eulenbis .....	Kaiserslautern .....	478	6751
14 0 32 130	Eulendorf .....	Hainichen .....	153	9251
07 1 35 028	Eulgem .....	Cochem-Zell .....	100	5441
14 0 14 200	Eulowitz .....	Bautzen .....	303	8601
15 1 44 080	Euper .....	Wittenberg .....	1 457	4601
09 7 71 129	Eurasburg .....	Aichach-Friedberg .....	1 307	8901
09 1 73 123	Eurasburg .....	Bad Tölz-Wolfratshausen .....	3 508	8196
07 2 32 221	Euscheid .....	Bitburg-Prüm .....	131	5541
05 3 66 016	Euskirchen, Stadt .....	Euskirchen .....	50 084	5350
09 6 77 127	Eußenheim .....	Main-Spessart .....	3 360	8785
07 3 37 024	Eußerthal .....	Südliche Weinstraße .....	945	6741
01 0 55 012	Eutin, Stadt .....	Ostholstein .....	16 845	2420
08 2 37 027	Eutingen im Gäu .....	Freudenstadt .....	4 466	7241
15 1 44 090	Eutzsch .....	Wittenberg .....	735	4601
15 3 20 250	Everingen .....	Haldensleben .....	202	3241
03 2 54 015	Everode .....	Hildesheim .....	520	3221
03 4 62 004	Eversmeer .....	Wittmund .....	790	2989
05 5 70 024	Everswinkel .....	Warendorf .....	8 047	4416
03 1 58 013	Evessen .....	Wolfenbüttel .....	1 229	3305
07 1 43 221	Ewighausen .....	Westerwaldkreis .....	164	5419
16 0 28 140	Exdorf .....	Meiningen .....	636	6101
05 7 66 028	Extetal .....	Lippe .....	12 790	4923
16 0 34 100	Eyba .....	Saalfeld .....	235	6801
03 2 51 017	Eydelstedt .....	Diepholz .....	1 932	2847
03 3 53 010	Eyendorf .....	Harburg .....	950	2125
03 2 56 007	Eystrup .....	Nienburg (Weser) .....	2 947	2813

F

07 1 41 041	Fachbach .....	Rhein-Lahn-Kreis .....	1 342	5426
12 0 38 120	Fahlfhorst .....	Potsdam .....	110	1501
13 0 22 170	Fahrbinde .....	Ludwigslust .....	298	2801
01 0 59 026	Fahrdorf .....	Schleswig-Flensburg .....	1 944	2386
01 0 57 018	Fahren .....	Pflön .....	124	2316
08 2 25 024	Fahrenbach .....	Neckar-Odenwald-Kreis .....	2 736	6951
15 3 36 190	Fahrendorf .....	Salzwedel .....	106	3562

## F

4 Gemeinden in alphabetischer Ordnung mit Schlüsselnummer,  
Bevölkerung und Postleitzahl am 31.12.1991

Schlüssel- nummer	Gemeinde	Kreis/Landkreis	Bevöl- kerung	Post- leitzahl
13 0 36 070	Fahrenholz .....	Strasburg .....	188	2151
01 0 60 020	Fahrenkrug .....	Segeberg .....	1 394	2360
13 0 28 120	Fahrenwalde .....	Pasewalk .....	426	2101
09 1 78 123	Fahrenzhausen .....	Freising .....	3 369	8049
12 0 38 130	Fahrland .....	Potsdam .....	1 148	1501
07 1 35 029	Faid .....	Cochem-Zell .....	922	5591
16 0 19 110	Falka .....	Gera .....	422	6501
16 0 16 190	Falken .....	Eisenach .....	1 135	5901
14 0 33 030	Falken .....	Hohenstein-Ernstthal .....	652	9271
14 0 24 100	Falkenau .....	Flöha .....	2 025	9384
14 0 57 040	Falkenbach .....	Zschopau .....	475	9361
09 2 77 119	Falkenberg .....	Rottal-Inn .....	3 656	8335
12 0 14 170	Falkenberg .....	Beeskow .....	162	1231
14 0 52 140	Falkenberg .....	Torgau .....	383	7291
12 0 32 130	Falkenberg .....	Luckau .....	210	7961
12 0 24 120	Falkenberg .....	Fürstenwalde .....	161	1241
15 3 31 220	Falkenberg .....	Osterburg .....	332	3551
09 3 77 117	Falkenberg, Markt .....	Tirschenreuth .....	959	8591
12 0 27 130	Falkenberg/ Elster, Stadt .....	Herzberg .....	6 608	7900
12 0 12 150	Falkenberg/ Mark .....	Bad Freienwalde .....	1 850	1312
09 2 78 120	Falkenfels .....	Straubing-Bogen .....	752	8441
12 0 39 140	Falkenhagen .....	Prenzlau .....	162	2131
12 0 42 130	Falkenhagen .....	Seelow .....	877	1211
12 0 40 090	Falkenhagen .....	Pritzwalk .....	417	1921
12 0 32 140	Falkenhain .....	Luckau .....	221	7961
14 0 55 080	Falkenhain .....	Wurzen .....	1 381	7251
14 0 20 140	Falkenhain .....	Dippoldiswalde .....	392	8231
16 0 11 070	Falkenhain .....	Altenburg .....	561	7401
12 0 34 110	Falkenrehde .....	Nauen .....	588	1551
12 0 34 120	Falkensee, Stadt .....	Nauen .....	22 139	1540
07 3 33 020	Falkenstein .....	Donnersbergkreis .....	219	6761
09 3 72 125	Falkenstein, Markt .....	Cham .....	3 036	8411
14 0 13 080	Falkenstein/ Vogtl., Stadt .....	Auerbach .....	9 688	9704
12 0 25 150	Falkenthal .....	Gransee .....	706	1431
12 0 39 150	Falkenwalde .....	Prenzlau .....	384	2131
03 3 58 008	Fallingb., Stadt .....	Soltau-Fallingb. ....	11 045	3032
16 0 36 080	Fambach .....	Schmalkalden .....	2 137	6081
09 1 80 116	Farchant .....	Garmisch-Partenkirchen .....	3 515	8105
01 0 57 090	Fargau-Pratjau .....	Plön .....	621	2317

4 Gemeinden in alphabetischer Ordnung mit Schlüsselnummer,  
Bevölkerung und Postleitzahl am 31.12.1991

F

Schlüssel- nummer	Gemeinde	Kreis/Landkreis	Bevöl- kerung	Post- leit- zahl
15 2 33 070	Farnstädt .....	Querfurt .....	1 303	4241
07 2 35 021	Farschweiler .....	Trier-Saarburg .....	766	5501
15 3 45 070	Farsleben .....	Wolmirstedt .....	626	3211
03 3 57 014	Farven .....	Rotenburg (Wümme) .....	683	2743
03 3 51 010	Faßberg .....	Celle .....	6 514	3105
09 6 76 124	Faulbach .....	Miltenberg .....	2 678	6981
13 0 24 070	Faulenrost .....	Malchin .....	816	2041
16 0 29 110	Faulungen .....	Mühlhausen .....	568	5701
01 0 51 030	Fedderingen .....	Dithmarschen .....	233	2246
07 1 43 222	Fehl-Ritzhausen .....	Westerwaldkreis .....	777	5439
12 0 35 150	Fehrbellin, Stadt .....	Neuruppin .....	3 199	1953
16 0 23 200	Fehrenbach .....	Hildburghausen .....	849	6121
12 0 19 180	Fehrow .....	Cottbus .....	415	7501
09 1 71 116	Feichten a.d. Aiz .....	Altötting .....	984	8261
07 1 33 030	Feilbingert .....	Bad Kreuznach .....	1 546	6767
09 4 75 123	Feilitzsch .....	Hof .....	2 455	8671
07 2 32 036	Feilsdorf .....	Bitburg-Prüm .....	29	5521
12 0 11 150	Felchow .....	Angermünde .....	335	1321
16 0 29 120	Felchta .....	Mühlhausen .....	755	5701
09 1 88 118	Feldafing .....	Starnberg .....	3 831	8133
06 5 35 003	Feldatal .....	Vogelsbergkreis .....	3 086	6324
08 3 15 037	Feldberg (Schwarzwald) .....	Breisgau-Hochschwarzwald .....	1 817	7828
13 0 26 140	Feldberg, Stadt .....	Neustrelitz .....	2 843	2082
01 0 58 050	Felde .....	Rendsburg-Eckernförde .....	1 679	2301
16 0 39 100	Feldengel .....	Sondershausen .....	248	5401
12 0 28 100	Feldheim .....	Jüterbog .....	305	1701
01 0 62 093	Feldhorst .....	Stormarn .....	467	2067
09 1 84 118	Feldkirchen .....	München .....	3 626	8016
09 2 78 121	Feldkirchen .....	Straubing-Bogen .....	1 702	8441
09 1 87 130	Feldkirchen-Westerham .....	Rosenheim .....	9 193	8152
12 0 33 080	Felgentreu .....	Luckenwalde .....	467	1711
07 2 35 022	Fell .....	Trier-Saarburg .....	2 162	5501
08 1 19 020	Fellbach, Stadt .....	Rems-Murr-Kreis .....	41 848	7012
09 6 77 128	Fellen .....	Main-Spessart .....	958	8781
09 7 78 139	Fellheim .....	Unterallgäu .....	917	8941
01 0 58 051	Felm .....	Rendsburg-Eckernförde .....	933	2301
06 6 34 003	Felsberg, Stadt .....	Schwalm-Eder-Kreis .....	11 382	3582
07 1 32 030	Fensdorf .....	Altenkirchen (Westerwald) .....	403	5249
09 3 76 125	Fensterbach .....	Schwandorf .....	2 260	8451

## F

4 Gemeinden in alphabetischer Ordnung mit Schlüsselnummer,  
Bevölkerung und Postleitzahl am 31.12.1991

Schlüssel- nummer	Gemeinde	Kreis/Landkreis	Bevöl- kerung	Post- leitzahl
12 0 38 140	Ferch .....	Potsdam .....	941	1501
12 0 41 100	Ferchesar .....	Rathenow .....	316	1831
15 3 17 050	Ferchland .....	Genthin .....	750	3281
13 0 38 050	Ferdinandshof .....	Ueckermünde .....	3 854	2113
12 0 39 160	Ferdinandshorst .....	Prenzlau .....	144	2131
12 0 27 140	Fermerswalde .....	Herzberg .....	156	7901
16 0 44 180	Ferna .....	Worbis .....	488	5601
16 0 16 210	Fernbreitenbach .....	Eisenach .....	467	5901
06 5 31 004	Fernwald .....	Gießen .....	6 279	6301
07 2 32 037	Ferschweiler .....	Bitburg-Prüm .....	928	5521
09 5 74 123	Feucht, Markt .....	Nürnberger Land .....	12 953	8501
09 5 71 145	Feuchtwangen, Stadt .....	Ansbach .....	11 179	8805
07 2 32 222	Feuerscheid .....	Bitburg-Prüm .....	337	5541
07 2 33 023	Feusdorf .....	Daun .....	532	5532
09 4 72 138	Fichtelberg .....	Bayreuth .....	2 460	8591
08 1 27 102	Fichtenau .....	Schwäbisch Hall .....	4 497	7188
08 1 27 023	Fichtenberg .....	Schwäbisch Hall .....	2 572	7165
12 0 13 130	Fichtenberg .....	Bad Liebenwerda .....	637	7901
12 0 38 150	Fichtenwalde .....	Potsdam .....	970	1501
01 0 57 020	Fiefbergen .....	Plön .....	397	2306
15 2 35 130	Fienstedt .....	Saalkreis .....	270	4101
07 1 32 031	Fiersbach .....	Altenkirchen (Westerwald) .....	163	5231
08 1 16 077	Filderstadt, Stadt .....	Esslingen .....	39 232	7024
07 1 41 042	Filsen .....	Rhein-Lahn-Kreis .....	552	5424
03 4 57 008	Filsum .....	Leer .....	1 850	2951
07 1 35 030	Filz .....	Cochem-Zell .....	98	5441
13 0 30 050	Fincken .....	Röbel/ Müritz .....	478	2071
07 3 33 021	Finkenbach-Gersweiler .....	Donnersbergkreis .....	374	6761
13 0 37 090	Finkenthal .....	Teterow .....	365	2041
05 9 66 012	Finnentrop .....	Olpe .....	17 589	5950
09 1 81 120	Finning .....	Landsberg a. Lech .....	1 337	8911
09 7 73 150	Finningen .....	Dillingen a.d. Donau .....	1 477	8881
12 0 20 100	Finowfurt .....	Eberswalde .....	3 208	1303
09 1 77 118	Finsing .....	Erding .....	2 673	8059
16 0 20 120	Finsterbergen .....	Gotha .....	1 556	5803
12 0 22 160	Finsterwalde, Stadt .....	Finsterwalde .....	22 492	7980
03 3 57 015	Fintel .....	Rotenburg (Wümme) .....	2 354	2727
03 4 57 009	Firrel .....	Leer .....	707	2954
07 2 35 025	Fisch .....	Trier-Saarburg .....	241	5510

4 Gemeinden in alphabetischer Ordnung mit Schlüsselnummer,  
Bevölkerung und Postleitzahl am 31.12.1991

F

Schlüssel- nummer	Gemeinde	Kreis/Landkreis	Bevöl- kerung	Post- leit- zahl
09 7 72 141	Fischach, Markt .....	Augsburg .....	4 184	8935
07 3 35 007	Fischbach .....	Kaiserslautern .....	786	6751
07 1 34 025	Fischbach .....	Birkenfeld .....	1 101	6580
14 0 22 120	Fischbach .....	Dresden .....	747	8101
16 0 20 130	Fischbach .....	Gotha .....	521	5801
07 3 40 011	Fischbach bei Dahn .....	Pirmasens .....	1 565	6781
07 2 32 038	Fischbach-Oberraden .....	Bitburg-Prüm .....	53	5529
16 0 15 170	Fischbach/ Rhön .....	Bad Salzungen .....	652	6201
09 1 82 114	Fischbachau .....	Miesbach .....	5 005	8165
06 4 32 007	Fischbachtal .....	Darmstadt-Dieburg .....	2 653	6101
15 3 21 010	Fischbeck/ Elbe .....	Havelberg .....	744	3521
09 7 80 121	Fischen i. Allgäu .....	Oberallgäu .....	2 824	8975
08 3 17 029	Fischerbach .....	Ortenaukreis .....	1 561	7612
08 3 36 024	Fischingen .....	Lörrach .....	584	7851
12 0 22 170	Fischwasser .....	Finsterwalde .....	229	7981
01 0 61 028	Fitzbek .....	Steinburg .....	345	2211
01 0 53 029	Fitzen .....	Herzogtum Lauenburg .....	268	2059
09 5 71 146	Flachslanden, Markt .....	Ansbach .....	2 326	8802
07 1 41 043	Flacht .....	Rhein-Lahn-Kreis .....	1 016	6251
09 6 73 123	Fladungen, Stadt .....	Rhön-Grabfeld .....	2 372	8741
07 1 32 032	Flammersfeld .....	Altenkirchen (Westerwald) .....	1 150	5232
16 0 29 130	Flarchheim .....	Mühlhausen .....	565	5701
12 0 36 090	Flatow .....	Oranienburg .....	618	1421
15 3 20 260	Flechtlingen .....	Haldensleben .....	1 700	3241
01 0 58 052	Fleckeby .....	Rendsburg-Eckernförde .....	1 464	2334
12 0 35 160	Flecken Zechlin .....	Neuruppin .....	754	1956
15 3 36 200	Fleetmark .....	Salzwedel .....	712	3561
08 1 25 030	Flein .....	Heilbronn .....	5 679	7101
08 4 36 032	Fleischwangen .....	Ravensburg .....	449	7961
07 3 37 025	Flemlingen .....	Südliche Weinstraße .....	365	6741
15 2 28 090	Flemmingen .....	Naumburg .....	477	4801
12 0 11 160	Flemsdorf .....	Angermünde .....	212	1321
01 0 01 000	Flensburg, Stadt .....	Kreisfreie Stadt .....	87 241	2390
07 2 32 223	Fleringen .....	Bitburg-Prüm .....	357	5541
15 3 31 230	Flessau .....	Osterburg .....	1 106	3541
06 6 31 008	Flieden .....	Fulda .....	8 132	6403
07 2 32 039	Fließem .....	Bitburg-Prüm .....	611	5521
12 0 46 100	Flieeth .....	Templin .....	358	2091
01 0 58 053	Flintbek .....	Rendsburg-Eckernförde .....	6 694	2302

## F

4 Gemeinden in alphabetischer Ordnung mit Schlüsselnummer,  
Bevölkerung und Postleitzahl am 31.12.1991

Schlüssel- nummer	Gemeinde	Kreis/Landkreis	Bevöl- kerung	Post- leitz- zahl
09 1 87 131	Flintsbach a. Inn .....	Rosenheim .....	2 365	8201
03 3 52 016	Flögeln .....	Cuxhaven .....	673	2852
14 0 24 110	Flöha, Stadt .....	Flöha .....	12 550	9380
06 4 35 008	Flörsbachtal .....	Main-Kinzig-Kreis .....	2 557	6487
06 4 36 004	Flörsheim am Main, Stadt .....	Main-Taunus-Kreis .....	17 235	6093
07 3 31 023	Flörsheim-Dalsheim .....	Alzey-Worms .....	2 472	6523
14 0 27 100	Flößberg .....	Geithain .....	709	7231
03 1 58 014	Flöthe .....	Wolfenbüttel .....	980	3344
16 0 36 090	Floh .....	Schmalkalden .....	1 543	6084
07 3 31 024	Flomborn .....	Alzey-Worms .....	767	6509
07 3 31 025	Flonheim .....	Alzey-Worms .....	2 119	6509
06 4 40 007	Florstadt .....	Wetteraukreis .....	8 165	6364
09 3 74 121	Floß, Markt .....	Neustadt a.d. Waldnaab .....	3 738	8485
09 3 74 122	Flossenbürg .....	Neustadt a.d. Waldnaab .....	2 001	8481
08 3 25 070	Fluorn-Winzeln .....	Rottweil .....	3 177	7239
16 0 12 060	Flurstedt .....	Apolda .....	305	5321
07 2 31 033	Flußbach .....	Bernkastel-Wittlich .....	361	5560
07 1 32 033	Fluterschen .....	Altenkirchen (Westerwald) .....	684	5231
01 0 58 054	Fockbek .....	Rendsburg-Eckernförde .....	5 520	2374
16 0 11 090	Fockendorf .....	Altenburg .....	931	7401
07 3 36 025	Föckelberg .....	Kusel .....	424	6791
01 0 60 021	Föhrden-Barl .....	Segeberg .....	244	2218
07 2 35 026	Föhren .....	Trier-Saarburg .....	2 690	5501
15 3 39 060	Förderstedt .....	Staßfurt .....	2 320	3254
16 0 40 060	Föritz .....	Sonneberg .....	1 195	6401
14 0 41 050	Förstgen .....	Niesky .....	516	8921
16 0 16 220	Förtha .....	Eisenach .....	842	5901
16 0 45 080	Förthen .....	Zeulenroda .....	87	6571
12 0 17 120	Fohrde .....	Brandenburg .....	923	1801
07 1 34 026	Föhren-Linden .....	Birkenfeld .....	336	6589
14 0 31 130	Folbern .....	Großenhain .....	398	8281
08 2 16 013	Forbach .....	Rastatt .....	5 942	7564
08 3 16 013	Forchheim .....	Emmendingen .....	1 071	7831
14 0 39 070	Forchheim .....	Marlenberg .....	830	9341
09 4 74 126	Forchheim, Stadt .....	Forchheim .....	30 343	8550
08 1 26 028	Forchtenberg, Stadt .....	Hohenlohekreis .....	4 281	7119
09 7 79 146	Forheim .....	Donau-Ries .....	600	8861
08 2 15 021	Forst .....	Karlsruhe .....	6 635	7529
07 1 32 034	Forst .....	Altenkirchen (Westerwald) .....	564	5248

4 Gemeinden in alphabetischer Ordnung mit Schlüsseinummer,  
Bevölkerung und Postleitzahl am 31.12.1991

F

Schlüssel- nummer	Gemeinde	Kreis/Landkreis	Bevöl- kerung	Post- leitz- zahl
07 1 35 031	Forst (Eifel) .....	Cochem-Zell .....	391	5441
07 1 35 032	Forst (Hunsrück) .....	Cochem-Zell .....	41	5581
07 3 32 017	Forst an der Weinstraße .....	Bad Dürkheim .....	719	6701
12 0 23 060	Forst/ Lausitz, Stadt .....	Forst .....	24 999	7570
09 1 77 119	Forstern .....	Erding .....	2 182	8011
09 1 75 118	Forstinning .....	Ebersberg .....	2 751	8011
07 1 32 035	Forstmehren .....	Altenkirchen (Westerwald) .....	141	5231
16 0 19 120	Forstwolfersdorf .....	Gera .....	143	6501
06 4 37 007	Fränkisch-Crumbach .....	Odenwaldkreis .....	3 143	6101
07 3 31 026	Framersheim .....	Alzey-Worms .....	1 367	6509
09 6 77 129	Frammersbach, Markt .....	Main-Spessart .....	4 984	8773
07 3 35 009	Frankelbach .....	Kaiserslautern .....	350	6751
12 0 22 180	Frankena .....	Finsterwalde .....	352	7971
14 0 48 140	Frankenau .....	Rochlitz .....	934	9291
06 6 35 010	Frankenau, Stadt .....	Waldeck-Frankenberg .....	3 468	3559
06 6 35 011	Frankenberg (Eder), Stadt .....	Waldeck-Frankenberg .....	17 576	3558
14 0 32 150	Frankenberg, Stadt .....	Hainichen .....	14 129	9262
12 0 35 170	Frankendorf .....	Neuruppin .....	248	1951
16 0 43 160	Frankendorf .....	Weimar .....	144	5301
07 3 32 018	Frankeneck .....	Bad Dürkheim .....	896	6731
03 3 58 009	Frankenfeld .....	Soltau-Fallingb. ....	548	2818
12 0 33 090	Frankenfelde .....	Luckenwalde .....	282	1711
12 0 12 160	Frankenfelde .....	Bad Freienwalde .....	191	1311
12 0 33 100	Frankenförde .....	Luckenwalde .....	286	1711
12 0 27 150	Frankenhain .....	Herzberg .....	176	7901
14 0 27 110	Frankenhain .....	Geithain .....	618	7231
16 0 13 200	Frankenhain .....	Arnstadt .....	1 065	5213
08 1 27 103	Frankenhardt .....	Schwäbisch Hall .....	4 127	7189
14 0 37 110	Frankenheim .....	Leipzig .....	420	7101
16 0 28 150	Frankenheim/ Rhön .....	Meiningen .....	1 262	6101
16 0 16 230	Frankenroda .....	Eisenach .....	362	5901
07 3 35 010	Frankenstein .....	Kaiserslautern .....	1 059	6731
14 0 24 120	Frankenstein .....	Flöha .....	734	9381
14 0 15 060	Frankenthal .....	Bischofswerda .....	1 112	8501
07 3 11 000	Frankenthal (Pfalz), Stadt .....	Kreisfreie Stadt .....	47 087	6710
09 6 78 130	Frankenwinheim .....	Schweinfurt .....	914	8723
06 4 12 000	Frankfurt am Main, Stadt .....	Kreisfreie Stadt .....	654 079	6000
12 0 04 000	Frankfurt/ Oder, Stadt .....	Stadtkreis .....	85 357	1200
15 2 27 070	Frankleben .....	Merseburg .....	1 748	4209

## F

4 Gemeinden in alphabetischer Ordnung mit Schlüsselnummer,  
Bevölkerung und Postleitzahl am 31.12.1991

Schlüssel- nummer	Gemeinde	Kreis/Landkreis	Bevöl- kerung	Post- leitz- zahl
07 3 37 026	Frankweiler .....	Südliche Weinstraße .....	964	6741
13 0 35 050	Franzburg, Stadt .....	Stralsund .....	2 238	2302
07 2 35 027	Franzenheim .....	Trier-Saarburg .....	366	5501
09 1 87 132	Frasdorf .....	Rosenheim .....	2 726	8201
15 1 26 130	Frassdorf .....	Köthen .....	217	4371
09 2 76 121	Frauenau .....	Regen .....	3 166	8377
07 1 34 027	Frauenberg .....	Birkenfeld .....	486	6581
12 0 19 190	Frauendorf .....	Cottbus .....	148	7501
14 0 27 120	Frauendorf .....	Geithain .....	386	7231
12 0 11 170	Frauenhagen .....	Angermünde .....	337	1321
14 0 47 080	Frauenhain .....	Riesa .....	1 321	8401
09 1 75 119	Frauenneuharting .....	Ebersberg .....	1 221	8091
16 0 25 150	Frauenprießnitz .....	Jena .....	1 098	6901
16 0 15 190	Frauensee .....	Bad Salzungen .....	1 057	6201
14 0 17 080	Frauenstein, Stadt .....	Brand-Erbisdorf .....	1 322	9202
16 0 24 060	Frauenwald .....	Ilmenau .....	1 358	6304
09 1 77 120	Fraunberg .....	Erding .....	2 676	8059
14 0 54 050	Fraureuth .....	Werdau .....	3 582	9622
05 3 62 024	Frechen, Stadt .....	Erftkreis .....	44 742	5020
07 3 34 005	Freckenfeld .....	Germersheim .....	1 494	6749
15 2 22 080	Freckleben .....	Hettstedt .....	888	4321
01 0 53 030	Fredeburg .....	Herzogtum Lauenburg .....	48	2418
03 2 54 016	Freden (Leine) .....	Hildesheim .....	3 677	3222
03 3 59 017	Fredenbeck .....	Stade .....	4 355	2161
12 0 45 100	Fredersdorf .....	Strausberg .....	5 564	1273
12 0 11 180	Fredersdorf .....	Angermünde .....	154	1321
12 0 15 170	Fredersdorf .....	Belzig .....	428	1821
01 0 60 022	Fredesdorf .....	Segeberg .....	286	2361
12 0 32 150	Freesdorf .....	Luckau .....	72	7961
12 0 40 100	Frehne .....	Pritzwalk .....	255	1921
07 1 33 031	Frei-Laubersheim .....	Bad Kreuznach .....	985	6551
08 3 16 054	Freiamt .....	Emmendingen .....	4 002	7838
08 1 18 078	Freiberg am Neckar, Stadt .....	Ludwigsburg .....	14 264	7149
14 0 25 050	Freiberg, Stadt .....	Freiberg .....	47 582	9200
03 3 59 018	Freiburg (Elbe), Flecken .....	Stade .....	2 218	2163
08 3 11 000	Freiburg im Breisgau, Stadt .....	Stadtkreis .....	193 775	7800
12 0 29 130	Freidorf .....	Königs Wusterhausen .....	167	1601
16 0 39 110	Freienbessingen .....	Sondershausen .....	289	5401
16 0 22 160	Freienhagen .....	Heiligenstadt .....	363	5631



4 Gemeinden in alphabetischer Ordnung mit Schlüsselnummer,  
Bevölkerung und Postleitzahl am 31.12.1991

F

Schlüssel- nummer	Gemeinde	Kreis/Landkreis	Bevöl- kerung	Post- leit- zahl
12 0 36 100	Freienhagen .....	Oranienburg .....	311	1401
12 0 43 110	Freienhufen .....	Senftenberg .....	878	7804
16 0 25 160	Freienorla .....	Jena .....	373	6901
06 5 35 004	Freiensteinau .....	Vogelsbergkreis .....	3 345	6494
01 0 59 182	Freienwill .....	Schleswig-Flensburg .....	1 203	2391
06 4 35 009	Freigericht .....	Main-Kinzig-Kreis .....	13 395	6463
09 3 71 121	Freihung, Markt .....	Amberg-Weizbach .....	2 619	8451
09 1 72 118	Freilassing, Stadt .....	Berchtesgadener Land .....	14 352	8228
12 0 27 170	Freileben .....	Herzberg .....	318	7901
07 1 43 018	Freilingen .....	Westerwaldkreis .....	602	5419
07 3 31 027	Freimersheim .....	Alzey-Worms .....	483	6509
07 3 37 027	Freimersheim (Pfalz) .....	Südliche Weinstraße .....	766	6731
07 3 32 019	Freinsheim, Stadt .....	Bad Dürkheim .....	4 353	6713
07 1 43 019	Freirachdorf .....	Westerwaldkreis .....	573	5419
14 0 19 080	Freiroda .....	Delitzsch .....	566	7271
07 3 34 006	Freisbach .....	Germersheim .....	850	6721
10 0 46 111	Freisen .....	Sankt Wendel .....	8 503	6699
09 1 78 124	Freising, Stadt .....	Freising .....	38 433	8050
15 2 22 090	Freist .....	Hettstedt .....	375	4271
03 2 51 018	Freistatt .....	Diepholz .....	776	2839
14 0 26 100	Freital, Stadt .....	Freital .....	39 177	8210
14 0 31 140	Freitelsdorf-Cunnersdorf .....	Großenhain .....	413	8281
12 0 31 120	Freiwalde .....	Lübben .....	290	7551
03 1 54 005	Freilstedt .....	Helmstedt .....	1 060	3334
03 3 52 017	Freisdorf .....	Cuxhaven .....	722	2855
09 7 79 147	Fremdingen .....	Donau-Ries .....	2 108	8864
14 0 30 180	Fremdiswalde .....	Grimma .....	539	7241
09 4 71 131	Frensdorf .....	Bamberg .....	3 947	8602
03 4 54 012	Freren, Stadt .....	Emsland .....	4 291	4452
12 0 38 160	Fresdorf .....	Potsdam .....	275	1501
03 4 54 013	Fresenburg .....	Emsland .....	802	4474
01 0 54 032	Fresendelf .....	Nordfriesland .....	89	2251
01 0 51 032	Frestedt .....	Dithmarschen .....	339	2227
07 3 31 028	Frettenheim .....	Alzey-Worms .....	172	6521
16 0 22 170	Fretterode .....	Heiligenstadt .....	204	5631
12 0 47 100	Fretzdorf .....	Wittstock .....	349	1931
09 3 71 122	Freudenberg .....	Amberg-Weizbach .....	3 767	8451
12 0 12 170	Freudenberg .....	Bad Freienwalde .....	312	1311
08 1 28 039	Freudenberg, Stadt .....	Main-Tauber-Kreis .....	3 943	6982

## F

4 Gemeinden in alphabetischer Ordnung mit Schlüsselnummer,  
Bevölkerung und Postleitzahl am 31.12.1991

Schlüssel- nummer	Gemeinde	Kreis/Landkreis	Bevöl- kerung	Post- leitz- zahl
05 9 70 016	Freudenberg, Stadt	Siegen-Wittgenstein	17 529	5905
07 2 35 028	Freudenburg	Trier-Saarburg	1 536	5514
08 2 37 028	Freudenstadt, Stadt	Freudenstadt	23 186	7290
08 1 18 016	Freudental	Ludwigsburg	2 102	7121
15 2 29 100	Freyburg/ Unstrut, Stadt	Nebra	4 878	4805
12 0 47 110	Freyenstein, Stadt	Wittstock	1 334	1932
09 3 73 126	Freystadt, Stadt	Neumarkt i.d. OPf.	6 850	8437
09 2 72 118	Freyung, Stadt	Freyung-Grafenau	7 458	8393
08 1 16 020	Frickenhausen	Esslingen	8 999	7443
09 6 79 131	Frickenhausen a. Main, Markt	Würzburg	1 247	8701
08 4 35 015	Frickingen	Bodenseekreis	2 353	7771
08 3 27 016	Fridingen an der Donau, Stadt	Tuttlingen	3 194	7203
09 1 89 118	Fridolfing	Traunstein	3 680	8229
06 4 40 008	Friedberg (Hessen), Kreisstadt	Wetteraukreis	24 795	6360
09 7 71 130	Friedberg, Stadt	Aichach-Friedberg	27 502	8904
14 0 17 090	Friedebach	Brand-Erbisdorf	562	9201
16 0 32 090	Friedebach	Pößneck	98	6841
03 4 62 005	Friedeburg	Wittmund	9 707	2947
15 2 22 100	Friedeburg/ Saale	Hettstedt	546	4271
15 2 22 110	Friedeburgerhütte	Hettstedt	218	4271
16 0 28 160	Friedelshausen		352	6101
07 3 32 020	Friedelsheim	Bad Dürkheim	1 383	6701
12 0 46 110	Friedenfelde	Templin	107	2091
09 3 77 118	Friedenfels	Tirschenreuth	1 428	8591
15 3 14 080	Friedensau	Burg	244	3271
15 2 27 080	Friedensdorf	Merseburg	296	4201
08 3 15 039	Friedenweiler	Breisgau-Hochschwarzwald	1 881	7829
14 0 29 100	Friedersdorf	Görlitz	566	8901
14 0 38 140	Friedersdorf	Löbau	1 666	8701
12 0 42 140	Friedersdorf	Seelow	267	1211
15 1 13 080	Friedersdorf	Bitterfeld	1 830	4401
12 0 27 180	Friedersdorf	Herzberg	109	7901
12 0 29 140	Friedersdorf	Königs Wusterhausen	1 387	1601
14 0 35 140	Friedersdorf	Kamenz	613	8291
16 0 24 070	Friedersdorf	Ilmenau	241	6301
12 0 22 190	Friedersdorf b. Brenitz	Finsterwalde	213	7971
07 1 32 036	Friedewald	Altenkirchen (Westerwald)	1 126	5241
06 6 32 006	Friedewald	Hersfeld-Rotenburg	2 508	6431
14 0 22 130	Friedewald, Luftkurort	Dresden	828	8101

4 Gemeinden in alphabetischer Ordnung mit Schlüsselnummer,  
Bevölkerung und Postleitzahl am 31.12.1991

F

Schlüssel- nummer	Gemeinde	Kreis/Landkreis	Bevöl- kerung	Post- leitz- zahl
03 1 52 009	Friedland .....	Göttingen .....	8 821	3403
12 0 14 180	Friedland, Stadt .....	Beeskow .....	761	1231
13 0 25 120	Friedland, Stadt .....	Neubrandenburg .....	8 093	2003
16 0 19 680	Friedmannsdorf .....	Gera .....	175	6601
01 0 54 034	Friedrich-Wilhelm-Lübke-Koog .....	Nordfriesland .....	210	2266
16 0 20 140	Friedrichroda, Stadt .....	Gotha .....	5 866	5804
12 0 42 150	Friedrichsaue .....	Seelow .....	177	1211
15 2 11 050	Friedrichsaue .....	Aschersleben .....	249	4321
15 3 32 060	Friedrichsbrunn .....	Quedlinburg .....	1 189	4304
06 4 34 002	Friedrichsdorf, Stadt .....	Hochtaunuskreis .....	23 770	6382
01 0 51 033	Friedrichsgabekoog .....	Dithmarschen .....	103	2244
01 0 58 055	Friedrichsgraben .....	Rendsburg-Eckernförde .....	53	2371
14 0 58 080	Friedrichsgrün .....	Zwickau .....	1 419	9508
08 4 35 016	Friedrichshafen, Stadt .....	Bodenseekreis .....	54 764	7990
12 0 44 060	Friedrichshain .....	Spremberg .....	947	7591
16 0 23 210	Friedrichshöhe .....	Hildburghausen .....	33	6421
01 0 58 056	Friedrichsholm .....	Rendsburg-Eckernförde .....	381	2371
01 0 51 034	Friedrichskoog .....	Dithmarschen .....	2 429	2228
16 0 39 120	Friedrichsrode .....	Sondershausen .....	74	5401
13 0 27 050	Friedrichsruhe .....	Parchim .....	790	2851
01 0 54 033	Friedrichstadt, Stadt .....	Nordfriesland .....	2 603	2254
12 0 36 110	Friedrichsthal .....	Oranienburg .....	1 774	1401
12 0 11 190	Friedrichsthal .....	Angermünde .....	110	1321
16 0 31 100	Friedrichsthal .....	Nordhausen .....	292	5501
10 0 41 511	Friedrichsthal, Stadt .....	Stadtverband Saarbrücken .....	12 040	6605
12 0 20 110	Friedrichswalde .....	Eberswalde .....	749	1301
14 0 44 190	Friedrichswalde-Ottendorf .....	Pirna .....	603	8301
16 0 20 150	Friedrichswerth .....	Gotha .....	688	5801
06 6 34 004	Frielendorf .....	Schwalm-Eder-Kreis .....	7 807	3579
16 0 20 160	Friemar .....	Gotha .....	1 191	5801
16 0 18 170	Frienstedt .....	Erfurt .....	399	5101
12 0 34 130	Friesack, Stadt .....	Nauen .....	2 349	1553
16 0 27 090	Friesau .....	Lobenstein .....	418	6851
15 2 22 120	Friesdorf .....	Hettstedt .....	396	4721
14 0 46 060	Friesen .....	Reichenbach .....	408	9801
07 1 32 037	Friesenhagen .....	Altenkirchen (Westerwald) .....	1 738	5221
08 3 17 031	Friesenheim .....	Ortenaukreis .....	11 231	7632
07 3 39 018	Friesenheim .....	Mainz-Bingen .....	537	6501
09 7 77 128	Friesenried .....	Ostaligäu .....	1 452	8951

Schlüssel- nummer	Gemeinde	Kreis/Landkreis	Bevöl- kerung	Post- leitzahl-
03 4 53 007	Friesoythe, Stadt .....	Cloppenburg .....	17 318	2908
16 0 19 130	Frießnitz .....	Gera .....	488	6501
08 2 36 019	Friolzheim .....	Enzkreis .....	3 367	7259
08 3 27 017	Frittlingen .....	Tuttlingen .....	1 862	7211
06 6 34 005	Fritzlar, Stadt .....	Schwalme-Eder-Kreis .....	14 079	3580
14 0 45 070	Fröbersgrün .....	Plauen .....	219	9901
08 3 36 025	Fröhnd .....	Lörrach .....	467	7869
16 0 38 080	Frömmstedt .....	Sömmerda .....	590	5231
05 9 78 012	Fröndenberg, Stadt .....	Unna .....	21 353	5758
16 0 35 090	Frössen .....	Schleiz .....	226	6551
16 0 20 170	Fröttstädt .....	Gotha .....	436	5801
14 0 27 130	Frohbürg, Stadt .....	Geithain .....	4 587	7233
14 0 11 090	Frohnau .....	Annaberg .....	1 245	9301
16 0 38 090	Frohdorf .....	Sömmerda .....	392	5231
07 3 36 027	Frohnhofen .....	Kusel .....	530	6791
16 0 11 100	Frohnisdorf .....	Altenburg .....	335	7401
06 5 34 009	Fronhausen .....	Marburg-Biedenkopf .....	3 809	3555
07 1 40 039	Fronhofen .....	Rhein-Hunsrück-Kreis .....	192	6541
08 4 36 096	Fronreute .....	Ravensburg .....	3 761	7981
09 2 79 115	Frontenhausen, Markt .....	Dingolfing-Landau .....	3 485	8316
15 2 11 060	Frose .....	Aschersleben .....	1 747	4324
07 1 41 044	Frucht .....	Rhein-Lahn-Kreis .....	586	5421
14 0 30 190	Fuchshain .....	Grimma .....	634	7241
07 1 31 022	Fuchshofen .....	Ahrweiler .....	113	5489
09 3 77 119	Fuchsmühl, Markt .....	Tirschenreuth .....	1 817	8591
09 6 72 124	Fuchsstadt .....	Bad Kissingen .....	1 602	8731
09 1 81 121	Fuchstal .....	Landsberg a. Lech .....	2 957	8915
12 0 21 110	Fünfeichen .....	Eisenhüttenstadt .....	618	1221
09 7 79 148	Fünfstetten .....	Donau-Ries .....	1 385	8851
07 1 33 032	Fürfeld .....	Bad Kreuznach .....	1 502	6551
14 0 20 160	Fürstenau .....	Dippoldiswalde .....	342	8231
03 4 59 017	Fürstenau, Stadt .....	Osnabrück .....	8 896	4557
03 2 55 014	Fürstenberg .....	Holzminde .....	1 298	3476
12 0 25 160	Fürstenberg, Stadt .....	Gransee .....	5 060	1432
09 2 72 119	Fürsteneck .....	Freyung-Grafenau .....	954	8391
09 1 79 121	Fürstenfeldbruck, Stadt .....	Fürstenfeldbruck .....	31 553	8080
13 0 26 150	Fürstensee .....	Neustrelitz .....	288	2081
09 2 75 121	Fürstenstein .....	Passau .....	3 654	8359
14 0 20 170	Fürstenwalde .....	Dippoldiswalde .....	366	8231

Schlüssel- nummer	Gemeinde	Kreis/Landkreis	Bevöl- kerung	Post- leit- zahl-
12 0 24 130	Fürstenwalde/ Spree, Stadt .....	Fürstenwalde .....	34 163	1240
12 0 39 170	Fürstenwerder .....	Prenzlau .....	967	2131
09 2 75 122	Fürstzenzell, Markt .....	Passau .....	7 346	8399
12 0 32 100	Fürstlich Drehna .....	Luckau .....	427	7961
06 4 31 007	Fürth .....	Bergstraße .....	10 498	6149
09 5 63 000	Fürth, Stadt .....	Kreisfreie Stadt .....	105 297	8510
07 1 32 038	Fürthen .....	Altenkirchen (Westerwald) .....	1 112	5249
09 7 77 129	Füssen, Stadt .....	Ostallgäu .....	14 050	8958
13 0 29 230	Fuhlendorf .....	Ribnitz-Damgarten .....	864	2381
01 0 60 023	Fuhlendorf .....	Segeberg .....	366	2351
01 0 53 031	Fuhlenhagen .....	Herzogtum Lauenburg .....	269	2053
06 6 31 009	Fulda, Stadt .....	Fulda .....	57 180	6400
06 6 33 008	Fuldabrück .....	Kassel .....	9 000	3501
06 6 33 009	Fuldaatal .....	Kassel .....	13 137	3501
12 0 46 120	Funkenhagen .....	Templin .....	310	2091
09 2 74 132	Furth .....	Landshut .....	2 451	8301
09 3 72 126	Furth i. Wald, Stadt .....	Cham .....	9 643	8492
08 3 26 017	Furtwangen im Schwarzwald, Stadt ....	Schwarzwald-Baar-Kreis .....	10 623	7743
07 3 38 008	Fußgönheim .....	Ludwigshafen .....	2 556	6701
G				
16 0 43 170	Gaberndorf .....	Weimar .....	567	5301
12 0 19 200	Gablenz .....	Cottbus .....	176	7501
14 0 53 040	Gablenz .....	Weißwasser .....	1 184	7581
09 7 72 145	Gablingen .....	Augsburg .....	4 241	8901
07 3 31 029	Gabsheim .....	Alzey-Worms .....	630	6509
09 1 85 131	Gachenbach .....	Neuburg-Schrobenhausen .....	1 951	8899
07 1 43 020	Gackenbach .....	Westerwaldkreis .....	459	5431
13 0 16 110	Gadebusch, Stadt .....	Gadebusch .....	6 680	2730
15 1 24 100	Gadegast .....	Jessen .....	271	7901
12 0 47 120	Gadow .....	Wittstock .....	265	1931
12 0 48 110	Gadsdorf .....	Zossen .....	152	1631
13 0 33 140	Gädebehn .....	Schwerin .....	236	2711
09 6 74 139	Gädheim .....	Haßberge .....	1 188	8729
13 0 40 090	Gägelow .....	Wismar .....	1 557	2401
08 1 15 015	Gärtringen .....	Böblingen .....	10 924	7034
08 1 15 016	Gäufelden .....	Böblingen .....	7 462	7046
15 3 31 240	Gagel .....	Osterburg .....	161	3541
13 0 32 120	Gager .....	Rügen .....	411	2331

Schlüssel- nummer	Gemeinde	Kreis/Landkreis	Bevöl- kerung	Post- leitzahl
08 2 16 015	Gaggenau, Stadt	Rastatt	29 098	7560
14 0 24 130	Gahlenz	Flöha	1 011	9381
16 0 27 100	Gahma	Lobenstein	209	6851
12 0 22 210	Gahro	Finsterwalde	233	7981
12 0 23 070	Gahry	Forst	311	7571
08 2 26 022	Gaiberg	Rhein-Neckar-Kreis	2 318	6901
08 3 35 025	Gaienhofen	Konstanz	3 086	7766
08 1 27 025	Gaildorf, Stadt	Schwäbisch Hall	11 964	7160
08 3 35 026	Gailingen	Konstanz	2 651	7704
09 1 76 126	Gaimersheim, Markt	Eichstätt	8 643	8074
09 1 73 124	Gaibach	Bad Tölz-Wolfratshausen	2 726	8178
07 1 31 204	Galenberg	Ahrweiler	157	5476
13 0 23 080	Gallin	Lübz	410	2861
13 0 21 260	Gallin	Hagenow	463	2831
12 0 19 210	Gallinchen	Cottbus	986	7501
09 5 75 124	Gallmersgarten	Neustadt a.d.Aisch-Bad Windsheim	798	8801
14 0 21 110	Gallischütz	Döbeln	481	7301
12 0 29 150	Gallun	Königs Wusterhausen	303	1601
01 0 54 165	Galmsbüll	Nordfriesland	650	2260
07 1 35 033	Gamlen	Cochem-Zell	525	5441
01 0 58 057	Gammelby	Rendsburg-Eckernförde	450	2330
13 0 21 270	Gammelín	Hagenow	327	2821
09 1 78 125	Gammelsdorf	Freising	1 147	8051
08 1 17 023	Gammelshausen	Göppingen	1 529	7321
08 4 37 031	Gammertingen, Stadt	Sigmaringen	6 680	7487
16 0 18 180	Gamstädt	Erfurt	620	5101
12 0 46 130	Gandenitz	Templin	282	2091
03 4 58 005	Ganderkesee	Oldenburg (Oldenburg)	27 562	2875
03 2 56 008	Gandesbergen	Nienburg (Weser)	440	2813
05 3 70 008	Gangelt	Heinsberg	9 983	5133
09 2 77 121	Gangkofen, Markt	Rottal-Inn	6 212	8314
16 0 38 100	Gangloffsömmern	Sömmerda	947	5231
12 0 30 210	Ganzer	Kyritz	195	1901
14 0 43 120	Ganzlig	Oschatz	381	7261
13 0 23 090	Ganzlin	Lübz	571	2861
07 1 37 027	Gappenach	Mayen-Koblenz	240	5401
03 2 53 004	Garbsen, Stadt	Hannover	61 182	3008
09 1 71 117	Garching a.d. Alz	Altötting	7 866	8268
09 1 84 119	Garching b. München, Stadt	München	13 427	8046

4 Gemeinden in alphabetischer Ordnung mit Schlüsselnummer,  
Bevölkerung und Postleitzahl am 31.12.1991

G

Schlüssel- nummer	Gemeinde	Kreis/Landkreis	Bevöl- kerung	Post- leitz- zahl
15 3 16 050	Gardelegen, Stadt .....	Gardelegen .....	12 761	3570
01 0 54 035	Garding, Kirchspiel .....	Nordfriesland .....	273	2256
01 0 54 036	Garding, Stadt .....	Nordfriesland .....	2 415	2256
12 0 37 200	Garlin .....	Perleberg .....	704	2911
15 3 40 140	Garlipp .....	Stendal .....	162	3501
13 0 21 280	Garlitz .....	Hagenow .....	501	2821
12 0 41 110	Garlitz .....	Rathenow .....	368	1831
03 3 53 011	Garlstorf .....	Harburg .....	871	2125
09 1 80 117	Garmisch-Partenkirchen, Markt .....	Garmisch-Partenkirchen .....	27 094	8100
14 0 18 120	Garnsdorf .....	Chemnitz .....	638	9101
03 4 53 008	Garrel .....	Cloppenburg .....	9 438	4594
12 0 15 190	Garrey .....	Belzig .....	230	1821
09 1 83 118	Gars a. Inn, Markt .....	Mühdorf a. Inn .....	3 742	8096
14 0 40 090	Garsebach .....	Meißen .....	905	8251
03 3 53 012	Garstedt .....	Harburg .....	1 121	2091
12 0 30 220	Gartow .....	Kyritz .....	134	1901
03 3 54 005	Gartow, Flecken .....	Lüchow-Dannenberg .....	1 317	3136
12 0 11 200	Gartz/ Oder, Stadt .....	Angermünde .....	2 116	1322
12 0 35 190	Garz .....	Neuruppin .....	242	1901
13 0 32 130	Garz/ Rügen, Stadt .....	Rügen .....	1 892	2342
12 0 45 110	Garzau .....	Strausberg .....	235	1261
12 0 45 120	Garzin .....	Strausberg .....	197	1261
14 0 37 120	Gaschwitz .....	Leipzig .....	1 117	7112
15 2 11 070	Gatersleben .....	Aschersleben .....	3 155	4325
12 0 11 210	Gatow .....	Angermünde .....	114	1321
09 4 75 127	Gattendorf .....	Hof .....	1 004	8671
15 2 33 080	Gatterstädt .....	Querfurt .....	861	4241
07 3 39 019	Gau-Algesheim, Stadt .....	Mainz-Bingen .....	5 825	6535
07 3 31 030	Gau-Bickelheim .....	Alzey-Worms .....	1 762	6551
07 3 39 020	Gau-Bischofsheim .....	Mainz-Bingen .....	1 906	6501
07 3 31 031	Gau-Heppenheim .....	Alzey-Worms .....	437	6509
07 3 31 032	Gau-Odernheim .....	Alzey-Worms .....	2 801	6509
07 3 31 033	Gau-Weinheim .....	Alzey-Worms .....	505	6551
16 0 19 140	Gauern .....	Gera .....	125	6501
14 0 40 100	Gauernitz .....	Meißen .....	909	8251
07 3 33 022	Gauersheim .....	Donnersbergkreis .....	561	6719
07 3 33 023	Gaugrehweiler .....	Donnersbergkreis .....	499	6761
09 6 79 134	Gaukönigshofen .....	Würzburg .....	2 069	8701
14 0 43 130	Gaunitz .....	Oschatz .....	547	7261

## G

4 Gemeinden in alphabetischer Ordnung mit Schlüsselnummer,  
Bevölkerung und Postleitzahl am 31.12.1991

Schlüssel- nummer	Gemeinde	Kreis/Landkreis	Bevöl- kerung	Post- leitzahl
01 0 51 035	Gaushorn .....	Dithmarschen .....	202	2241
14 0 14 210	Gaußig .....	Bautzen .....	1 707	8601
09 1 88 120	Gauting .....	Starnberg .....	18 159	8035
14 0 41 060	Gebeizig .....	Niesky .....	692	8921
09 3 71 123	Gebenbach .....	Amberg-Sulzbach .....	685	8451
14 0 21 120	Gebersbach-Knobelsdorf .....	Döbeln .....	745	7301
12 0 32 160	Gebersdorf .....	Luckau .....	311	7961
16 0 30 060	Gebersdorf .....	Neuhaus a. Rennweg .....	317	6421
16 0 35 100	Gebersreuth .....	Schleiz .....	251	6551
16 0 18 190	Gebesee, Stadt .....	Erfurt .....	2 318	5102
07 1 32 039	Gebhardshain .....	Altenkirchen (Westerwald) .....	1 679	5241
07 1 33 033	Gebroth .....	Bad Kreuznach .....	133	6551
09 5 71 152	Gepsattel .....	Ansbach .....	1 557	8801
16 0 12 070	Gebstedt .....	Apolda .....	319	5321
08 2 35 029	Gechingen .....	Calw .....	3 572	7268
06 4 40 009	Gedern, Stadt .....	Wetteraukreis .....	7 210	6473
12 0 11 220	Geesow .....	Angermünde .....	199	1321
03 4 54 014	Geeste .....	Emsland .....	9 708	4478
15 3 31 250	Geestgottberg .....	Osterburg .....	466	3551
01 0 53 032	Geesthacht, Stadt .....	Herzogtum Lauenburg .....	26 831	2054
07 2 33 025	Gefell .....	Daun .....	92	5569
16 0 40 070	Gefell .....	Sonneberg .....	671	6401
16 0 35 110	Gefell, Stadt .....	Schleiz .....	1 517	6552
09 4 72 139	Gefrees, Stadt .....	Bayreuth .....	4 920	8586
16 0 15 210	Gehaus .....	Bad Salzungen .....	827	6222
16 0 42 140	Gehlberg .....	Suhl .....	863	6054
07 1 43 223	Gehlert .....	Westerwaldkreis .....	476	5238
07 1 40 040	Gehlweiler .....	Rhein-Hunsrück-Kreis .....	247	6541
16 0 14 100	Gehofen .....	Artern .....	906	4731
03 4 59 018	Gehrde .....	Osnabrück .....	1 576	4559
15 1 47 100	Gehrden .....	Zerbst .....	254	3401
03 2 53 005	Gehrden, Stadt .....	Hannover .....	12 903	3007
12 0 32 170	Gehren .....	Luckau .....	479	7961
13 0 36 080	Gehren .....	Strasburg .....	179	2151
16 0 24 080	Gehren, Stadt .....	Ilmenau .....	4 012	6305
15 3 25 120	Gehrendorf .....	Klötze .....	201	3241
14 0 57 050	Gehringwalde .....	Zschopau .....	818	9361
07 3 33 024	Gehrweiler .....	Donnersbergkreis .....	393	6751
07 2 32 040	Geichlingen .....	Bitburg-Prüm .....	333	5529



4 Gemeinden in alphabetischer Ordnung mit Schlüsselnummer,  
Bevölkerung und Postleitzahl am 31.12.1991

G

Schlüssel- nummer	Gemeinde	Kreis/Landkreis	Bevöl- kerung	Post- leitz- zahl
09 2 76 122	Geiersthal .....	Regen .....	2 179	8376
14 0 34 090	Geierswalde .....	Hoyerswerda .....	268	7701
05 3 70 012	Geilenkirchen, Stadt .....	Heinsberg .....	23 728	5130
07 1 41 045	Geilnau .....	Rhein-Lahn-Kreis .....	367	5409
16 0 13 210	Geilsdorf .....	Arnstadt .....	111	5211
14 0 45 090	Geilsdorf .....	Plauen .....	356	9901
16 0 15 220	Geisa, Stadt .....	Bad Salzungen .....	2 336	6222
09 6 71 119	Geiselbach .....	Aschaffenburg .....	1 876	8752
07 3 40 012	Geiselberg .....	Pirmasens .....	760	6751
09 2 78 123	Geiselhöring, Stadt .....	Straubing-Bogen .....	6 099	8442
09 6 75 127	Geiselwind, Markt .....	Kitzingen .....	2 182	8614
09 1 86 122	Geisenfeld, Stadt .....	Pfaffenhofen a.d. Ilm .....	8 247	8069
16 0 41 060	Geisenhain .....	Stadtroda .....	244	6541
09 2 74 134	Geisenhausen, Markt .....	Landshut .....	5 564	8315
06 4 39 004	Geisenheim, Stadt .....	Rheingau-Taunus-Kreis .....	11 080	6222
07 2 35 030	Geisfeld .....	Trier-Saarburg .....	534	5509
07 1 41 046	Geisig .....	Rhein-Lahn-Kreis .....	349	5429
14 0 20 180	Geising, Stadt .....	Dippoldiswalde .....	1 529	8244
08 3 27 018	Geisingen, Stadt .....	Tuttlingen .....	5 651	7716
16 0 22 180	Geisleden .....	Heiligenstadt .....	1 209	5631
08 1 17 024	Geislingen an der Steige, Stadt .....	Göppingen .....	27 930	7340
08 4 17 022	Geislingen, Stadt .....	Zollernalbkreis .....	5 478	7465
16 0 15 230	Geismar .....	Bad Salzungen .....	625	6221
16 0 22 190	Geismar .....	Heiligenstadt .....	938	5631
16 0 33 220	Geitersdorf .....	Rudolstadt .....	92	6821
14 0 27 140	Geithain, Stadt .....	Geithain .....	6 581	7230
13 0 31 090	Gelbensande .....	Rostock .....	2 301	2551
09 6 79 135	Gelchsheim, Markt .....	Würzburg .....	873	8701
05 1 54 012	Geldern, Stadt .....	Kleve .....	29 715	4170
09 6 78 132	Geldersheim .....	Schweinfurt .....	2 410	8721
14 0 57 060	Gelenau/ Erzgeb. ....	Zschopau .....	5 598	9374
07 2 33 212	Gelenberg .....	Daun .....	107	5489
16 0 23 220	Gellershausen .....	Hildburghausen .....	401	6111
12 0 11 230	Gellmersdorf .....	Angermünde .....	187	1321
16 0 43 180	Gelmeroda .....	Weimar .....	384	5301
06 4 35 010	Gelnhausen, Barbarossastadt .....	Main-Kinzig-Kreis .....	20 185	6460
05 5 13 000	Gelsenkirchen, Stadt .....	Kreisfreie Stadt .....	293 839	4650
09 1 81 122	Geltendorf .....	Landsberg a. Lech .....	4 448	8085
01 0 59 112	Gelting .....	Schleswig-Flensburg .....	1 846	2342

## G

4 Gemeinden in alphabetischer Ordnung mit Schlüsselnummer,  
Bevölkerung und Postleitzahl am 31.12.1991

Schlüssel- nummer	Gemeinde	Kreis/Landkreis	Bevöl- kerung	Post- leitzahl
01 0 59 032	Geltorf .....	Schleswig-Flensburg .....	292	2381
12 0 38 170	Geltow .....	Potsdam .....	2 043	1501
07 1 41 047	Gemmerich .....	Rhein-Lahn-Kreis .....	528	5429
08 1 25 034	Gemmingen .....	Heilbronn .....	4 455	7519
08 1 18 018	Gemrigheim .....	Ludwigsburg .....	3 590	7121
07 2 32 041	Gemünd .....	Bitburg-Prüm .....	28	5529
07 1 43 224	Gemünden .....	Westerwaldkreis .....	1 170	5439
07 1 40 041	Gemünden .....	Rhein-Hunsrück-Kreis .....	1 273	6545
06 5 35 005	Gemünden (Felda) .....	Vogelsbergkreis .....	3 126	6316
06 6 35 012	Gemünden (Wohra), Stadt .....	Waldeck-Frankenberg .....	3 859	3573
09 6 77 131	Gemünden a. Main, Stadt .....	Main-Spessart .....	10 784	8780
09 7 79 149	Genderkingen .....	Donau-Ries .....	1 118	8851
08 3 17 034	Gengenbach, Stadt .....	Ortenaukreis .....	11 127	7614
12 0 42 160	Genschmar .....	Seelow .....	360	1211
12 0 48 120	Genshagen .....	Zossen .....	402	1721
07 3 39 021	Gensingen .....	Mainz-Bingen .....	2 918	6537
15 1 24 120	Gentha .....	Jessen .....	307	7901
15 3 17 060	Genthin, Stadt .....	Genthin .....	16 131	3280
07 2 32 042	Gentingen .....	Bitburg-Prüm .....	67	5529
13 0 25 140	Genzkow .....	Neubrandenburg .....	182	2001
09 3 74 123	Georgenberg .....	Neustadt a.d. Waldnaab .....	1 585	8481
09 5 76 121	Georgensgmünd .....	Roth .....	5 648	8544
16 0 20 180	Georgenthal/ Thür. Wald .....	Gotha .....	2 404	5805
16 0 36 100	Georgenzell .....	Schmalkalden .....	314	6081
14 0 38 150	Georgewitz-Beilwitz .....	Löbau .....	365	8701
03 4 56 005	Georgsdorf .....	Grafschaft Bentheim .....	1 187	4458
03 4 59 019	Georgsmarienhütte, Stadt .....	Osnabrück .....	32 352	4504
16 0 02 000	Gera, Stadt .....	Stadtkreis .....	126 521	6500
16 0 24 090	Geraberg .....	Ilmenau .....	2 538	6306
08 1 27 032	Gerabronn, Stadt .....	Schwäbisch Hall .....	4 408	7182
09 4 71 133	Gerach .....	Bamberg .....	957	8601
07 1 34 028	Gerach .....	Birkenfeld .....	258	6580
09 2 77 122	Geratskirchen .....	Rottal-Inn .....	652	8261
07 3 33 025	Gerbach .....	Donnersbergkreis .....	579	6761
16 0 22 200	Gerbershausen .....	Heiligenstadt .....	674	5631
15 1 24 130	Gerbisbach .....	Jessen .....	274	7901
15 1 12 100	Gerbitz .....	Bernburg .....	683	4351
09 6 79 136	Gerbrunn .....	Würzburg .....	6 026	8708
15 2 22 130	Gerbstedt, Stadt .....	Hettstedt .....	3 694	4272

4 Gemeinden in alphabetischer Ordnung mit Schlüsselnummer,  
Bevölkerung und Postleitzahl am 31.12.1991

G

Schlüssel- nummer	Gemeinde	Kreis/Landkreis	Bevöl- kerung	Post- leit- zahl-
03 3 60 009	Gerdau .....	Uelzen .....	1 703	3111
13 0 20 090	Gerdshagen .....	Güstrow .....	408	2601
12 0 40 110	Gerdshagen .....	Pritzwalk .....	603	1921
09 1 73 126	Geretsried, Stadt .....	Bad Tölz-Wolfratshausen .....	21 924	8192
07 3 35 011	Gerhardsbrunn .....	Kaiserslautern .....	151	6791
09 5 75 125	Gerhardshofen .....	Neustadt a.d.Aisch-Bad Windsheim	1 514	8531
16 0 23 230	Gerhardtsgereuth .....	Hildburghausen .....	276	6111
14 0 55 100	Gerichshain .....	Wurzen .....	917	7251
07 1 37 029	Gering .....	Mayen-Koblenz .....	275	5444
14 0 48 150	Geringswalde, Stadt .....	Rochlitz .....	4 479	9292
15 1 12 110	Gerlebogk .....	Bernburg .....	427	4341
08 1 18 019	Gerlingen, Stadt .....	Ludwigsburg .....	17 976	7016
09 7 77 130	Germeringen .....	Ostallgäu .....	3 088	8956
12 0 36 120	Germendorf .....	Oranienburg .....	1 054	1421
09 1 79 123	Germering, Stadt .....	Fürstenfeldbruck .....	35 962	8034
07 3 34 007	Germersheim, Stadt .....	Germersheim .....	16 084	6728
16 0 41 070	Gernewitz .....	Stadtroda .....	228	6541
16 0 44 190	Gernrode .....	Worbis .....	1 569	5601
15 3 32 070	Gernrode, Stadt .....	Quedlinburg .....	3 887	4305
08 2 16 017	Gernsbach, Stadt .....	Rastatt .....	14 848	7562
06 4 33 004	Gernsheim, Stadt .....	Groß-Gerau .....	9 040	6084
16 0 32 100	Geroda .....	Pöbneck .....	280	6711
09 6 72 126	Geroda, Markt .....	Bad Kissingen .....	1 014	8781
09 4 75 128	Geroldsgrün .....	Hof .....	3 640	8682
09 6 79 137	Geroldshausen .....	Würzburg .....	1 097	8701
09 5 71 154	Gerolfingen .....	Ansbach .....	1 061	8821
09 1 86 125	Gerolsbach .....	Pfaffenhofen a.d. Ilm .....	2 569	8069
07 3 32 021	Gerolsheim .....	Bad Dürkheim .....	1 371	6711
07 2 33 026	Gerolstein, Stadt .....	Daun .....	6 757	5530
09 6 78 134	Gerolzhofen, Stadt .....	Schweinfurt .....	6 727	8723
14 0 32 160	Gersdorf .....	Hainichen .....	386	9251
14 0 33 040	Gersdorf .....	Hohenstein-Ernstthal .....	4 639	9272
14 0 29 110	Gersdorf .....	Görlitz .....	616	8901
14 0 21 130	Gersdorf b. Leisnig .....	Döbeln .....	1 046	7321
14 0 35 150	Gersdorf-Möhrsdorf .....	Kamenz .....	1 869	8291
06 6 31 010	Gersfeld (Rhön), Stadt .....	Fulda .....	5 918	6412
10 0 45 113	Gersheim .....	Saarpfalz-Kreis .....	7 101	6657
03 4 54 015	Gersten .....	Emsland .....	1 143	4453
16 0 11 110	Gerstenberg .....	Altenburg .....	583	7401

## G

4 Gemeinden in alphabetischer Ordnung mit Schlüsselnummer,  
Bevölkerung und Postleitzahl am 31.12.1991

Schlüssel- nummer	Gemeinde	Kreis/Landkreis	Bevöl- kerung	Post- leitzahl-
16 0 15 240	Gerstengrund .....	Bad Salzungen .....	58	6221
08 1 35 015	Gerstetten .....	Heidenheim .....	11 055	7929
09 7 72 147	Gersthofen, Stadt .....	Augsburg .....	17 938	8906
16 0 16 240	Gerstungen .....	Eisenach .....	3 213	5904
12 0 46 140	Gerswalde .....	Templin .....	1 194	2091
16 0 44 200	Gerterode .....	Worbis .....	463	5601
16 0 32 110	Gertewitz .....	Pößneck .....	173	6841
16 0 28 180	Gerthausen .....	Meiningen .....	192	6101
15 3 14 090	Gerwisch .....	Burg .....	1 911	3101
09 2 74 135	Gerzen .....	Landshut .....	1 851	8311
01 0 60 024	Geschendorf .....	Segeberg .....	439	2361
05 5 54 016	Gescher, Stadt .....	Borken .....	15 471	4423
16 0 24 100	Geschwenda .....	Ilmenau .....	2 553	6307
09 4 72 140	Gesees .....	Bayreuth .....	1 072	8581
05 9 74 020	Geseke, Stadt .....	Soest .....	17 882	4787
09 5 71 155	Geslau .....	Ansbach .....	1 315	8801
09 7 72 148	Gessertshausen .....	Augsburg .....	4 061	8901
09 7 76 112	Gestratz .....	Lindau (Bodensee) .....	1 086	8999
03 4 56 006	Getelo .....	Grafschaft Bentheim .....	655	4459
16 0 42 160	Gethles .....	Suhl .....	350	6051
14 0 42 170	Gettengrün .....	Oelsnitz .....	169	9931
01 0 58 058	Gettorf .....	Rendsburg-Eckernförde .....	5 469	2303
15 2 27 090	Geusa .....	Merseburg .....	1 210	4201
15 2 46 090	Geußnitz .....	Zeitz .....	623	4901
05 9 54 012	Gevelsberg, Stadt .....	Ennepe-Ruhr-Kreis .....	33 591	5820
07 1 35 034	Gevenich .....	Cochem-Zell .....	596	5591
03 1 54 006	Gevensleben .....	Helmstedt .....	773	3339
03 3 52 018	Geversdorf .....	Cuxhaven .....	752	2171
14 0 11 100	Geyer, Stadt .....	Annaberg .....	4 669	9307
14 0 11 110	Geyersdorf .....	Annaberg .....	995	9301
09 6 79 138	Giebelstadt, Markt .....	Würzburg .....	3 924	8701
03 1 52 010	Gieboldehausen, Flecken .....	Göttingen .....	3 478	3429
15 2 28 100	Gieckau .....	Naumburg .....	281	4801
01 0 57 021	Giekau .....	Plön .....	1 003	2322
03 1 58 015	Gielde .....	Wolfenbüttel .....	805	3342
07 1 32 040	Gieleroth .....	Altenkirchen (Westerwald) .....	559	5230
07 2 31 035	Gielert .....	Bernkastel-Wittlich .....	173	5509
13 0 24 080	Gielow .....	Malchin .....	1 502	2041
12 0 45 130	Gielsdorf .....	Strausberg .....	492	1261

4 Gemeinden in alphabetischer Ordnung mit Schlüsselnummer,  
Bevölkerung und Postleitzahl am 31.12.1991

G

Schlüssel- nummer	Gemeinde	Kreis/Landkreis	Bevöl- kerung	Post- leit- zahl
08 1 35 016	Giengen an der Brenz, Stadt .....	Heidenheim .....	19 003	7928
07 1 37 030	Gierschnach .....	Mayen-Koblenz .....	116	5401
07 1 32 041	Giershausen .....	Altenkirchen (Westerwald) .....	113	5232
15 2 11 080	Giersleben .....	Aschersleben .....	1 354	4321
16 0 18 200	Gierstädt .....	Erfurt .....	883	5101
07 2 32 224	Giesdorf .....	Bitburg-Prüm .....	119	5544
03 2 54 017	Giesen .....	Hildesheim .....	8 670	3208
07 1 43 225	Giesenhausen .....	Westerwaldkreis .....	303	5231
12 0 30 230	Giesenhorst .....	Kyritz .....	105	1901
12 0 40 120	Giesensdorf .....	Pritzwalk .....	243	1921
01 0 53 033	Giesensdorf .....	Herzogtum Lauenburg .....	94	2418
12 0 14 190	Giesensdorf .....	Beeskow .....	264	1231
15 3 36 220	Gieseritz .....	Salzwedel .....	158	3561
12 0 42 170	Gieshof-Zelliner Loose .....	Seelow .....	201	1211
06 5 31 005	Gießen, Universitätsstadt .....	Gießen .....	73 763	6300
12 0 32 180	Gießmannsdorf .....	Luckau .....	392	7961
16 0 23 240	Gießübel .....	Hildburghausen .....	754	6111
03 1 51 009	Gifhorn, Stadt .....	Gifhorn .....	39 853	3170
09 1 88 121	Gilching .....	Starnberg .....	14 005	8031
07 1 35 035	Gillenbeuren .....	Cochem-Zell .....	284	5591
07 2 33 027	Gillienfeld .....	Daun .....	1 308	5569
16 0 24 110	Gilliersdorf .....	Ilmenau .....	385	6301
06 6 34 006	Gilserberg .....	Schwalm-Eder-Kreis .....	3 563	3579
03 3 58 010	Giltten .....	Soltau-Fallingb. ....	1 093	3031
07 2 32 225	Gilzem .....	Bitburg-Prüm .....	361	5501
07 3 31 034	Gimbsheim .....	Alzey-Worms .....	3 097	6527
07 1 34 029	Gimbweiler .....	Birkenfeld .....	452	6589
15 2 35 140	Gimritz .....	Saalkreis .....	382	4101
07 2 32 043	Gindorf .....	Bitburg-Prüm .....	315	5521
08 1 17 025	Gingen an der Fils .....	Göppingen .....	4 343	7344
13 0 32 140	Gingst .....	Rügen .....	1 684	2343
06 4 33 005	Ginsheim-Gustavsburg .....	Groß-Gerau .....	14 828	6095
07 3 36 029	Ginsweiler .....	Kusel .....	351	6758
07 2 31 036	Gipperath .....	Bernkastel-Wittlich .....	229	5561
14 0 29 120	Girbigsdorf .....	Görlitz .....	730	8901
07 1 43 226	Girkenroth .....	Westerwaldkreis .....	575	5439
07 1 43 021	Girod .....	Westerwaldkreis .....	1 083	5431
15 3 36 230	Gischau .....	Salzwedel .....	72	3561
13 0 23 100	Gischow .....	Lübz .....	346	2861

## G

4 Gemeinden in alphabetischer Ordnung mit Schlüsselnummer,  
Bevölkerung und Postleitzahl am 31.12.1991

Schlüssel- nummer	Gemeinde	Kreis/Landkreis	Bevöl- kerung	Post- leitz- zahl
03 1 56 007	Gittelde, Flecken .....	Osterode am Harz .....	2 145	3363
15 3 17 070	Gladau .....	Genthin .....	818	3281
07 2 31 037	Gladbach .....	Bernkastel-Wittlich .....	402	5561
05 5 62 014	Gladbeck, Stadt .....	Recklinghausen .....	80 127	4390
06 5 34 010	Gladenbach, Stadt .....	Marburg-Biedenkopf .....	11 490	3554
15 3 31 290	Gladigau .....	Osterburg .....	449	3541
13 0 22 190	Glaisin .....	Ludwigslust .....	402	2801
12 0 25 170	Glambeck .....	Gransee .....	131	1431
07 3 36 031	Glan-Münchweiler .....	Kusel .....	1 163	6791
07 3 36 030	Glanbrücken .....	Kusel .....	526	6799
03 4 59 034	Glandorf .....	Osnabrück .....	5 855	4519
01 0 60 025	Glasau .....	Segeberg .....	811	2421
16 0 22 210	Glasehausen .....	Heiligenstadt .....	173	5631
13 0 20 100	Glasewitz .....	Güstrow .....	406	2601
13 0 28 130	Glashütte .....	Pasewalk .....	76	2101
14 0 20 190	Glashütte, Stadt .....	Dippoldiswalde .....	2 447	8245
06 4 34 003	Glashütten .....	Hochtaunuskreis .....	5 194	6246
09 4 72 141	Glashütten .....	Bayreuth .....	1 201	8581
13 0 40 100	Glasin .....	Wismar .....	486	2401
13 0 28 140	Glasow .....	Pasewalk .....	276	2101
14 0 30 200	Glasten .....	Grimma .....	272	7241
09 6 71 120	Glattbach .....	Aschaffenburg .....	3 403	8752
08 2 37 030	Glatten .....	Freudenstadt .....	2 326	7296
12 0 33 110	Glau .....	Luckenwalde .....	220	1711
14 0 47 090	Glaubitz .....	Riesa .....	2 016	8401
06 4 40 010	Glauburg .....	Wetteraukreis .....	3 068	6475
14 0 23 090	Glauchau .....	Eilenburg .....	336	7281
14 0 28 040	Glauchau, Stadt .....	Glauchau .....	25 014	9610
15 1 26 150	Glauzig .....	Köthen .....	503	4371
15 1 13 090	Glebitzsch .....	Bitterfeld .....	689	4401
07 1 31 205	Glees .....	Ahrweiler .....	580	5471
16 0 23 250	Gleichamberg .....	Hildburghausen .....	891	6111
03 1 52 011	Gleichen .....	Göttingen .....	8 960	3407
16 0 23 260	Gleicherwiesen .....	Hildburghausen .....	353	6111
16 0 27 110	Gleima .....	Lobenstein .....	87	6851
16 0 19 150	Gleina .....	Gera .....	124	6501
15 2 29 110	Gleina .....	Nebra .....	1 043	4801
09 3 76 131	Gleiritsch .....	Schwandorf .....	752	8481
14 0 21 140	Gleisberg .....	Döbeln .....	823	7301

4 Gemeinden in alphabetischer Ordnung mit Schlüsselnummer,  
Bevölkerung und Postleitzahl am 31.12.1991

G

Schlüssel- nummer	Gemeinde	Kreis/Landkreis	Bevöl- kerung	Post- leitzahl-
09 3 72 128	Gleißenberg .....	Cham .....	886	8491
07 3 37 028	Gleisweiler .....	Südliche Weinstraße .....	512	6741
07 3 37 029	Gleiszellen-Gleishorbach .....	Südliche Weinstraße .....	772	6749
14 0 19 100	Glesien .....	Delitzsch .....	1 402	7271
13 0 19 060	Glewitz .....	Grimmen .....	899	2321
12 0 17 130	Glienecke .....	Brandenburg .....	338	1801
12 0 48 130	Glienick .....	Zossen .....	812	1631
12 0 14 200	Glienicke .....	Beeskow .....	586	1231
12 0 36 130	Glienicke/ Nordbahn .....	Oraufenburg .....	4 370	1405
12 0 32 190	Glienig .....	Luckau .....	339	7961
13 0 25 150	Glienke .....	Neubrandenburg .....	155	2001
12 0 31 140	Glietz .....	Lübben .....	112	7551
15 3 38 080	Glinde .....	Schönebeck .....	273	3301
01 0 62 018	Glind, Stadt .....	Stormarn .....	15 385	2056
15 3 45 080	Glindenberg .....	Wolmirstedt .....	658	3211
12 0 38 180	Glindow .....	Potsdam .....	3 143	1507
12 0 19 220	Glitzig .....	Cottbus .....	273	7501
15 1 44 110	Globig-Bleddin .....	Wittenberg .....	722	4601
15 3 38 090	Glöthe .....	Schönebeck .....	1 224	3301
09 7 73 133	Glött .....	Dillingen a.d. Donau .....	1 173	8871
12 0 37 230	Glöwen .....	Perleberg .....	1 941	2903
09 1 75 121	Glonn, Markt .....	Ebersberg .....	3 961	8019
14 0 43 140	Glossen .....	Oschatz .....	525	7261
08 3 15 041	Glottertal .....	Breisgau-Hochschwarzwald .....	2 768	7804
13 0 32 150	Glowe .....	Rügen .....	987	2344
01 0 59 113	Glücksburg (Ostsee), Stadt .....	Schleswig-Flensburg .....	6 510	2392
01 0 61 029	Glückstadt, Stadt .....	Steinburg .....	11 936	2208
01 0 51 036	Glüsing .....	Dithmarschen .....	95	2246
09 1 82 116	Gmund a. Tegernsee .....	Miesbach .....	5 659	8184
15 3 38 100	Gnadau .....	Schönebeck .....	558	3301
14 0 27 150	Gnandstein .....	Geithain .....	443	7231
03 3 57 016	Gnarrenburg .....	Rotenburg (Wümme) .....	8 672	2742
14 0 14 220	Gnaschwitz .....	Bautzen .....	979	8601
13 0 14 090	Gnemern .....	Bützow .....	105	2621
15 1 26 160	Gnetsch .....	Köthen .....	313	4371
16 0 41 080	Gneus .....	Stadtröda .....	154	6541
13 0 33 150	Gneven .....	Schwerin .....	136	2711
13 0 15 100	Gnevezow .....	Demmin .....	394	2031
13 0 11 070	Gnevkwow .....	Altentreptow .....	458	2021

## G

4 Gemeinden in alphabetischer Ordnung mit Schlüsselnummer,  
Bevölkerung und Postleitzahl am 31.12.1991

Schlüssel- nummer	Gemeinde	Kreis/Landkreis	Bevöl- kerung	Post- leitz- zahl
13 0 23 110	Gnevsdorf .....	Lübz .....	378	2861
12 0 35 200	Gnewikow .....	Neuruppin .....	422	1951
13 0 31 100	Gnewitz .....	Rostock .....	210	2551
15 1 12 120	Gnölbzig .....	Bernburg .....	465	4341
13 0 37 100	Gnoien, Stadt .....	Teterow .....	4 063	2052
09 5 77 133	Gnotzheim, Markt .....	Weißenburg-Gunzenhausen .....	774	8821
01 0 58 059	Gnutz .....	Rendsburg-Eckernförde .....	969	2351
05 1 54 016	Goch, Stadt .....	Kleve .....	30 152	4180
09 6 78 135	Gochsheim .....	Schweinfurt .....	6 330	8726
07 1 43 022	Goddert .....	Westerwaldkreis .....	373	5419
13 0 26 160	Godendorf .....	Neustrelitz .....	194	2081
13 0 33 160	Godern .....	Schwerin .....	163	2711
15 2 46 100	Göbitz .....	Zeitz .....	449	4901
14 0 37 130	Göbschelwitz .....	Leipzig .....	215	7101
07 3 37 031	Göcklingen .....	Südliche Weinstraße .....	970	6741
14 0 14 230	Göda .....	Bautzen .....	2 401	8601
07 1 40 042	Gödenroth .....	Rhein-Hunsrück-Kreis .....	439	5449
03 3 53 013	Gödenstorf .....	Harburg .....	737	2125
15 1 47 110	Gödnitz .....	Zerbst .....	290	3401
08 1 36 024	Göggingen .....	Ostalbkreis .....	2 119	7071
01 0 55 014	Göhl .....	Ostholstein .....	922	2440
13 0 22 200	Göhlen .....	Ludwigslust .....	522	2801
12 0 21 120	Göhlen .....	Eisenhüttenstadt .....	150	1221
12 0 38 190	Göhlsdorf .....	Potsdam .....	806	1501
03 3 54 006	Göhrde .....	Lüchow-Dannenberg .....	709	3139
13 0 22 210	Göhren .....	Ludwigslust .....	522	2801
13 0 33 170	Göhren .....	Schwerin .....	254	2711
13 0 36 090	Göhren .....	Strasburg .....	215	2151
16 0 11 120	Göhren .....	Altenburg .....	536	7401
14 0 48 160	Göhren .....	Rochlitz .....	179	9291
13 0 32 160	Göhren, Ostseebad .....	Rügen .....	1 459	2345
16 0 45 090	Göhren-Döhlen .....	Zeulenroda .....	113	6571
13 0 30 060	Göhren-Lebbin .....	Röbel/ Müritz .....	536	2071
14 0 37 140	Göhrenz .....	Leipzig .....	290	7101
01 0 53 034	Göldenitz .....	Herzogtum Lauenburg .....	170	2419
03 4 56 007	Gölenkamp .....	Grafschaft Bentheim .....	676	4459
16 0 33 230	Göllitz .....	Rudolstadt .....	157	6821
07 3 33 026	Göllheim .....	Donnersbergkreis .....	3 441	6719
13 0 14 100	Göllin .....	Bützow .....	339	2621



4 Gemeinden in alphabetischer Ordnung mit Schlüsselnummer,  
Bevölkerung und Postleitzahl am 31.12.1991

G

Schlüssel- nummer	Gemeinde	Kreis/Landkreis	Bevöl- kerung	Post- leit- zahl
16 0 14 110	Göllingen .....	Artern .....	992	4731
12 0 22 220	Göllnitz .....	Finsterwalde .....	342	7981
16 0 37 060	Göllnitz .....	Schmölln .....	371	7421
01 0 60 026	Gönnebek .....	Segeberg .....	385	2351
07 1 31 025	Gönnersdorf .....	Ahrweiler .....	557	5484
07 2 33 028	Gönnersdorf .....	Daun .....	485	5532
07 3 32 022	Gönnheim .....	Bad Dürkheim .....	1 243	6701
14 0 22 140	Gönnsdorf .....	Dresden .....	269	8101
16 0 11 130	Göpfersdorf .....	Altenburg .....	228	7401
14 0 44 210	Göppersdorf .....	Pirna .....	249	8301
08 1 17 026	Göppingen, Stadt .....	Göppingen .....	55 642	7320
07 1 43 023	Görgeshausen .....	Westerwaldkreis .....	679	5431
12 0 30 240	Görike .....	Kyritz .....	154	1901
09 7 77 131	Görlisried .....	Ostallgäu .....	1 272	8951
12 0 39 180	Görlitz .....	Prenzlau .....	947	2131
16 0 35 120	Görlitz .....	Schleiz .....	372	6551
12 0 18 150	Görlitz b. Vetschau .....	Calau .....	194	7541
14 0 48 170	Görlitzhain .....	Rochlitz .....	789	9291
16 0 35 130	Görkwitz .....	Schleiz .....	289	6551
14 0 03 000	Görlitz, Stadt .....	Stadtkreis .....	70 448	8900
12 0 11 240	Görlsdorf .....	Angermünde .....	181	1321
12 0 32 200	Görlsdorf .....	Luckau .....	794	7961
16 0 29 140	Görmar .....	Mühlhausen .....	928	5701
13 0 15 110	Görmin .....	Demmin .....	1 014	2031
12 0 41 120	Görne .....	Rathenow .....	214	1831
16 0 31 120	Görsbach .....	Nordhausen .....	1 223	5501
15 2 28 110	Görschen .....	Naumburg .....	565	4801
16 0 21 100	Görschnitz .....	Greiz .....	241	6601
12 0 32 210	Görsdorf .....	Luckau .....	297	7961
12 0 14 210	Görsdorf b. Beeskow .....	Beeskow .....	193	1231
12 0 14 220	Görsdorf b. Storkow .....	Beeskow .....	403	1231
08 3 37 038	Görwihl .....	Waldshut .....	4 542	7883
14 0 31 170	Görzig .....	Großenhain .....	223	8281
12 0 14 230	Görzig .....	Beeskow .....	424	1231
15 1 26 170	Görzig .....	Köthen .....	1 538	4371
12 0 15 210	Görzke .....	Beizig .....	1 547	1823
14 0 44 220	Goes .....	Pirna .....	273	8301
16 0 35 140	Göschitz .....	Schleiz .....	281	6551
16 0 17 110	Gösen .....	Eisenberg .....	227	6521

## G

4 Gemeinden in alphabetischer Ordnung mit Schlüsselnummer,  
Bevölkerung und Postleitzahl am 31.12.1991

Schlüssel- nummer	Gemeinde	Kreis/Landkreis	Bevöl- kerung	Post- leit- zahl
07 1 34 030	Gösenroth .....	Birkenfeld .....	236	6572
16 0 13 230	Gösselborn .....	Arnstadt .....	114	5211
09 6 77 132	Gössenheim .....	Main-Spessart .....	1 228	8781
16 0 32 120	Gössitz .....	Pößneck .....	436	6841
13 0 21 290	Gößlow .....	Hagenow .....	334	2822
16 0 37 070	Gößnitz, Stadt .....	Schmölln .....	4 892	7422
09 4 74 129	Gößweinstei, Markt .....	Forchheim .....	4 348	8556
16 0 45 100	Göttendorf-Neuärgerniß .....	Zeulenroda .....	342	6571
16 0 35 150	Göttengrün .....	Schleiz .....	120	6551
16 0 43 190	Götttern .....	Weimar .....	221	5301
12 0 17 140	Göttin .....	Brandenburg .....	644	1801
01 0 53 035	Göttin .....	Herzogtum Lauenburg .....	59	2059
03 1 52 012	Göttingen, Stadt .....	Göttingen .....	124 331	3400
12 0 41 130	Göttlin .....	Rathenow .....	407	1831
15 1 13 100	Göttnitz .....	Bitterfeld .....	407	4401
12 0 17 150	Götz .....	Brandenburg .....	941	1801
14 0 47 100	Gohlis .....	Riesa .....	613	8401
15 1 18 030	Gohrau .....	Gräfenhainichen .....	422	4401
14 0 44 230	Gohrisch, Kurort .....	Pirna .....	789	8323
01 0 58 061	Gokels .....	Rendsburg-Eckernförde .....	547	2215
15 1 12 130	Golbitz .....	Bernburg .....	243	4341
13 0 11 080	Golchen .....	Altentreptow .....	374	2021
16 0 20 190	Goldbach .....	Gotha .....	1 304	5801
09 6 71 121	Goldbach .....	Aschaffenburg .....	9 838	8758
14 0 15 080	Goldbach .....	Bischofswerda .....	841	8501
12 0 47 140	Goldbeck .....	Wittstock .....	140	1931
15 3 31 300	Goldbeck .....	Osterburg .....	1 336	3503
13 0 23 120	Goldberg, Stadt .....	Lübz .....	4 857	2862
01 0 54 037	Goldebek .....	Nordfriesland .....	284	2251
01 0 54 038	Goldelund .....	Nordfriesland .....	347	2251
13 0 33 190	Goldenstädt .....	Schwerin .....	617	2711
03 4 60 004	Goldenstedt .....	Vechta .....	7 398	2849
16 0 30 080	Goldisthal .....	Neuhaus a. Rennweg .....	554	6421
09 4 72 143	Goldkronach, Stadt .....	Bayreuth .....	3 052	8581
15 2 46 110	Goldschau .....	Zeitz .....	345	4903
07 1 34 031	Gollenberg .....	Birkenfeld .....	144	6589
15 3 31 310	Gollensdorf .....	Osterburg .....	334	3551
09 5 75 127	Gollhofen .....	Neustadt a.d.Aisch-Bad Windsheim	784	8701
12 0 46 160	Gollin .....	Templin .....	156	2091

4 Gemeinden in alphabetischer Ordnung mit Schlüsselnummer,  
Bevölkerung und Postleitzahl am 31.12.1991

G

Schlüssel- nummer	Gemeinde	Kreis/Landkreis	Bevöl- kerung	Post- leit- zahl
12 0 39 190	Gollmitz .....	Prenzlau .....	850	2131
12 0 18 160	Gollmitz .....	Calau .....	250	7541
12 0 17 160	Gollwitz .....	Brandenburg .....	385	1801
12 0 11 250	Golm .....	Angermünde .....	161	1321
12 0 38 200	Golm .....	Potsdam .....	1 122	1501
03 2 55 015	Golmbach .....	Holzminde .....	1 102	3451
16 0 25 180	Golmsdorf .....	Jena .....	642	6901
12 0 32 220	Golßen, Stadt .....	Luckau .....	2 422	7963
01 0 59 033	Goltoft .....	Schleswig-Flensburg .....	181	2381
14 0 47 110	Goltzscha .....	Riesa .....	217	8401
15 2 29 120	Golzen .....	Nebra .....	231	4801
14 0 30 220	Golzern/ Mulde .....	Grimma .....	744	7241
12 0 42 180	Golzow .....	Seelow .....	1 212	1211
12 0 17 170	Golzow .....	Brandenburg .....	1 469	1801
12 0 20 120	Golzow .....	Eberswalde .....	670	1301
08 4 15 027	Gomadingen .....	Reutlingen .....	2 063	7423
08 4 16 015	Gomaringen .....	Tübingen .....	7 256	7413
15 3 14 100	Gommern, Stadt .....	Burg .....	6 460	3304
07 3 37 032	Gommersheim .....	Südliche Weinstraße .....	1 268	6721
16 0 23 270	Gompertshausen .....	Hildburghausen .....	525	6111
14 0 22 160	Gompitz .....	Dresden .....	1 032	8101
07 3 33 027	Gonbach .....	Donnersbergkreis .....	432	6751
08 2 15 025	Gondelsheim .....	Karlsruhe .....	2 760	7519
07 2 32 227	Gondenbrett .....	Bitburg-Prüm .....	509	5540
07 1 40 043	Gondershausen .....	Rhein-Hunsrück-Kreis .....	1 332	5401
07 2 32 044	Gondorf .....	Bitburg-Prüm .....	347	5521
15 2 37 170	Gonna .....	Sangerhausen .....	556	4701
01 0 58 102	Goosefeld .....	Rendsburg-Eckernförde .....	663	2330
14 0 26 120	Goppeln .....	Freital .....	646	8211
12 0 13 140	Gorden .....	Bad Liebenwerda .....	704	7901
15 2 22 140	Gorenzen .....	Hettstedt .....	391	4271
12 0 42 190	Gorgast .....	Seelow .....	920	1211
14 0 44 240	Gorknitz .....	Pirna .....	501	8301
03 3 54 007	Gorleben .....	Lüchow-Dannenberg .....	624	3131
13 0 22 220	Gorlosen .....	Ludwigslust .....	444	2801
14 0 57 070	Gornau/ Erzgeb. ....	Zschopau .....	1 929	9363
07 2 31 040	Gornhausen .....	Bernkastel-Wittlich .....	239	5551
14 0 51 070	Gorndorf .....	Stollberg .....	2 314	9163
13 0 24 090	Gorschendorf .....	Malchin .....	267	2041

## G

4 Gemeinden in alphabetischer Ordnung mit Schlüsselnummer,  
Bevölkerung und Postleitzahl am 31.12.1991

Schlüssel- nummer	Gemeinde	Kreis/Landkreis	Bevöi- kerung	Post- leitz- zahl
15 1 24 150	Gorsdorf-Hemsendorf	Jessen	377	7901
16 0 14 120	Gorsleben	Artern	672	4731
12 0 17 180	Gortz	Brandenburg	203	1801
06 4 31 008	Gorxheimertal	Bergstraße	4 149	6946
12 0 14 240	Goschen	Beeskow	58	1231
12 0 18 170	Gosda	Calau	156	7541
12 0 23 090	Gosda	Forst	379	7571
15 2 42 040	Goseck	Weißenfels	1 134	4851
12 0 24 150	Gosen	Fürstenwalde	765	1251
08 3 27 019	Gosheim	Tuttlingen	3 619	7209
03 1 53 005	Goslar, Stadt	Goslar	46 497	3380
16 0 16 260	Gospenroda	Eisenach	600	5901
14 0 54 070	Gospersgrün	Werdau	332	9621
16 0 20 200	Gospiteroda	Gotha	332	5801
15 1 18 040	Gossa	Gräfenhainichen	975	4401
14 0 32 170	Goßberg	Hainichen	111	9251
14 0 50 090	Goßdorf	Sebnitz	406	8351
16 0 13 240	Gossl	Arnstadt	525	5211
07 3 37 033	Gossersweiler-Stein	Südliche Weinstraße	1 401	6749
16 0 23 280	Goßmannsrod	Hildburghausen	467	6121
12 0 32 230	Goßmar	Luckau	575	7961
12 0 22 230	Goßmar	Finsterwalde	443	7981
16 0 34 110	Goßwitz	Saalfeld	1 342	6801
14 0 23 110	Gotha	Eilenburg	327	7281
16 0 20 210	Gotha, Stadt	Gotha	53 372	5800
12 0 35 210	Gottberg	Neuruppin	261	1901
08 3 15 043	Gottenheim	Breisgau-Hochschwarzwald	2 319	7801
13 0 16 130	Gottesgabe	Gadebusch	551	2731
16 0 21 110	Gottesgrün	Greiz	266	6601
09 2 76 123	Gotteszell	Regen	1 265	8375
09 2 79 116	Gottfrieding	Dingolfing-Landau	1 765	8311
13 0 30 070	Gotthun	Röbel/ Müritz	262	2071
08 3 35 028	Gottmadingen	Konstanz	9 095	7702
12 0 33 120	Gottow	Luckenwalde	337	1711
14 0 35 160	Gottschdorf	Kamenz	264	8291
12 0 31 150	Goyatz-Guhlen	Lübben	538	7551
07 2 31 041	Graach an der Mosel	Bernkastel-Wittlich	780	5550
13 0 31 110	Graal-Müritz, Seeheilbad	Rostock	4 029	2553
01 0 53 036	Grabau	Herzogtum Lauenburg	254	2053

4 Gemeinden in alphabetischer Ordnung mit Schlüsselnummer,  
Bevölkerung und Postleitzahl am 31.12.1991

G

Schlüssel- nummer	Gemeinde	Kreis/Landkreis	Bevöl- kerung	Post- leitzahl
01 0 62 019	Grabau .....	Stormarn .....	687	2061
16 0 29 150	Grabe .....	Mühlhausen .....	759	5701
09 7 72 149	Graben .....	Augsburg .....	2 071	8933
08 2 15 099	Graben-Neudorf .....	Karlsruhe .....	9 944	7523
09 1 89 119	Grabenstätt .....	Traunstein .....	3 343	8221
08 4 15 028	Grabenstetten .....	Reutlingen .....	1 414	7431
12 0 26 060	Grabko .....	Guben .....	106	7561
15 1 24 160	Grabo .....	Jessen .....	428	7901
15 3 14 110	Grabow .....	Burg .....	699	3271
12 0 40 130	Grabow b. Blumenthal .....	Pritzwalk .....	298	1931
13 0 22 230	Grabow, Stadt .....	Ludwigslust .....	7 905	2804
13 0 30 080	Grabow-Below .....	Röbel/ Müritz .....	148	2071
12 0 40 140	Grabow-Buckow .....	Pritzwalk .....	250	1921
13 0 39 070	Grabowhöfe .....	Waren .....	1 099	2061
16 0 20 220	Grabsleben .....	Gotha .....	731	5801
14 0 52 150	Graditz .....	Torgau .....	300	7291
12 0 17 190	Gräben .....	Brandenburg .....	537	1801
12 0 29 160	Gräbendorf .....	Königs Wusterhausen .....	532	1601
09 1 84 120	Gräfelting .....	München .....	13 130	8032
09 4 74 132	Gräfenberg, Stadt .....	Forchheim .....	3 935	8554
07 2 31 042	Gräfendhron .....	Bernkastel-Wittlich .....	118	5509
09 6 77 133	Gräfendorf .....	Main-Spessart .....	1 576	8781
12 0 28 110	Gräfendorf .....	Jüterbog .....	230	1701
12 0 27 200	Gräfendorf .....	Herzberg .....	353	7901
16 0 32 130	Gräfendorf .....	Pößneck .....	426	6841
16 0 20 230	Gräfenhain .....	Gotha .....	1 450	5801
14 0 35 170	Gräfenhain .....	Kamenz .....	484	8291
15 1 18 050	Gräfenhainichen, Stadt .....	Gräfenhainichen .....	9 777	4450
16 0 13 250	Gräfenroda .....	Arnstadt .....	4 122	5214
16 0 30 090	Gräfenthal, Stadt .....	Neuhaus a. Rennweg .....	2 056	6423
16 0 26 120	Gräfentonna .....	Langensalza .....	1 972	5823
16 0 35 160	Gräfenwarth .....	Schleiz .....	408	6551
16 0 24 120	Gräfinau-Angstedt .....	Ilmenau .....	2 172	6308
12 0 41 140	Gräningen .....	Rathenow .....	240	1831
06 4 34 004	Grävenwiesbach .....	Hochtaunuskreis .....	4 393	6394
08 1 15 054	Grafenau .....	Böblingen .....	5 667	7043
09 2 72 120	Grafenau, Stadt .....	Freyung-Grafenau .....	8 648	8352
08 4 15 029	Grafenberg .....	Reutlingen .....	2 458	7441
09 4 77 117	Grafengehaig, Markt .....	Kulmbach .....	1 093	8651

## G

4 Gemeinden in alphabetischer Ordnung mit Schlüsselnummer,  
Bevölkerung und Postleitzahl am 31.12.1991

Schlüssel- nummer	Gemeinde	Kreis/Landkreis	Bevöl- kerung	Post- leitz- zahl
08 3 37 039	Grafenhausen .....	Waldshut .....	2 137	7821
09 6 78 136	Grafenrheinfeld .....	Schweinfurt .....	3 096	8722
09 3 72 130	Grafenwiesen .....	Cham .....	1 711	8491
09 3 74 124	Grafenwöhr, Stadt .....	Neustadt a.d. Waldnaab .....	6 366	8484
03 1 54 007	Grafhorst .....	Helmstedt .....	998	3181
09 1 75 122	Grafring b. München, Stadt .....	Ebersberg .....	11 584	8018
09 2 71 122	Grafling .....	Deggendorf .....	2 759	8351
09 1 79 125	Grafrath .....	Fürstenfeldbruck .....	3 346	8082
07 1 31 090	Grafschaft .....	Ahrweiler .....	8 372	5482
09 1 80 118	Grainau .....	Garmisch-Partenkirchen .....	3 819	8104
09 2 72 121	Grainet .....	Freyung-Grafenau .....	2 226	8391
16 0 17 120	Graitschen a.d. Höhe .....	Eisenberg .....	138	6521
16 0 17 130	Graitschen b. Bürgel .....	Eisenberg .....	365	6521
01 0 53 037	Grambek .....	Herzogtum Lauenburg .....	337	2411
13 0 38 060	Grambin .....	Ueckermünde .....	472	2111
13 0 33 200	Grambow .....	Schwerin .....	495	2711
13 0 28 150	Grambow .....	Pasewalk .....	1 166	2101
13 0 40 110	Gramkow .....	Wismar .....	932	2401
13 0 19 070	Grammendorf .....	Grimmen .....	857	2321
13 0 24 100	Grammentin .....	Malchin .....	325	2041
13 0 31 120	Grammow .....	Rostock .....	235	2551
12 0 39 200	Gramzow .....	Prenzlau .....	1 324	2131
15 2 46 120	Grana .....	Zeitz .....	945	4901
01 0 62 020	Grande .....	Stormarn .....	588	2077
12 0 26 070	Grano .....	Guben .....	169	7561
15 2 23 040	Granschütz .....	Hohenmölsen .....	1 474	4851
07 2 32 228	Gransdorf .....	Bitburg-Prüm .....	297	5561
13 0 19 080	Gransebleth .....	Grimmen .....	659	2321
12 0 25 180	Gransee, Stadt .....	Gransee .....	5 116	1430
13 0 23 130	Granzin .....	Lübz .....	628	2861
12 0 30 250	Granzow .....	Kyritz .....	146	1901
13 0 11 090	Grapzow .....	Altentreptow .....	512	2021
03 3 56 002	Grasberg .....	Osterholz .....	6 459	2801
09 1 84 121	Grasbrunn .....	München .....	4 394	8011
06 4 31 009	Grasellenbach .....	Bergstraße .....	3 619	6149
03 1 54 008	Grasleben .....	Helmstedt .....	2 417	3332
15 3 40 160	Grassau .....	Stendal .....	278	3501
12 0 27 210	Grassau .....	Herzberg .....	335	7901
09 1 89 120	Grassau, Markt .....	Traunstein .....	5 923	8217

4 Gemeinden in alphabetischer Ordnung mit Schlüsselnummer,  
Bevölkerung und Postleitzahl am 31.12.1991

G

Schlüssel- nummer	Gemeinde	Kreis/Landkreis	Bevöl- kerung	Post- leitz- zahl
09 2 71 123	Grattersdorf .....	Deggendorf .....	1 422	8351
01 0 58 062	Grauel .....	Rendsburg-Eckernförde .....	208	2354
13 0 36 110	Grauenhagen .....	Strasburg .....	178	2151
15 3 20 270	Grauingen .....	Haldensleben .....	204	3241
14 0 44 260	Graupa .....	Pirna .....	2 739	8304
12 0 44 070	Graustein .....	Spremberg .....	576	7591
13 0 27 060	Grebbin .....	Parchim .....	663	2851
06 5 35 006	Grebenau, Stadt .....	Vogelsbergkreis .....	3 188	6325
06 5 35 007	Grebenhain .....	Vogelsbergkreis .....	5 229	6424
06 6 33 010	Grebenstein, Stadt .....	Kassel .....	5 979	3523
01 0 57 022	Grebin .....	Plön .....	1 046	2325
13 0 22 240	Grebs .....	Ludwigslust .....	438	2801
12 0 17 200	Grebs .....	Brandenburg .....	379	1801
09 5 76 122	Greding, Stadt .....	Roth .....	6 778	8547
05 1 66 008	Grefrath .....	Viersen .....	14 592	4155
09 1 81 123	Greifenberg .....	Landsberg a. Lech .....	1 494	8919
14 0 32 180	Greifendorf .....	Hainichen .....	360	9251
15 2 22 150	Greifenhagen .....	Hettstedt .....	286	4271
12 0 19 240	Greifenhain .....	Cottbus .....	311	7531
14 0 27 160	Greifenhain .....	Geithain .....	763	7231
06 5 32 010	Greifenstein .....	Lahn-Dill-Kreis .....	7 347	6349
12 0 11 260	Greiffenberg, Stadt .....	Angermünde .....	729	1321
13 0 01 000	Greifswald, Stadt .....	Stadtkreis .....	65 529	2200
09 1 73 127	Greiling .....	Bad Tölz-Wolfratshausen .....	1 154	8175
07 2 31 044	Greimerath .....	Bernkastel-Wittlich .....	209	5561
07 2 35 033	Greimerath .....	Trier-Saarburg .....	1 060	5501
07 1 35 036	Greimersburg .....	Cochem-Zell .....	627	5591
16 0 21 120	Greiz, Stadt .....	Greiz .....	31 562	6600
13 0 35 060	Gremersdorf .....	Stralsund .....	636	2301
01 0 55 015	Gremersdorf .....	Ostholstein .....	1 418	2440
09 5 72 126	Gremsdorf .....	Erlangen-Höchstadt .....	1 315	8551
07 1 35 037	Grenderich .....	Cochem-Zell .....	418	5581
08 3 36 105	Grenzach-Wyhlen .....	Lörrach .....	13 206	7889
15 1 13 110	Greppin .....	Bitterfeld .....	3 384	4403
13 0 29 240	Gresenhorst .....	Ribnitz-Damgarten .....	951	2591
13 0 21 310	Gresse .....	Hagenow .....	649	2831
03 3 58 011	Grethem .....	Soltau-Fallingb. ....	622	3031
14 0 30 230	Grethen .....	Grimma .....	433	7241
09 6 78 138	Grettstadt .....	Schweinfurt .....	3 709	8722

Schlüssel- nummer	Gemeinde	Kreis/Landkreis	Bevöl- kerung	Post- leit- zahl-
16 0 39 130	Greußen, Stadt .....	Sondershausen .....	4 505	5403
09 6 79 141	Greußenheim .....	Würzburg .....	1 329	8702
13 0 21 320	Greven .....	Hagenow .....	641	2831
05 5 66 012	Greven, Stadt .....	Steinfurt .....	31 613	4402
05 1 62 008	Grevenbroich, Stadt .....	Neuss .....	62 030	4048
01 0 61 030	Grevenkop .....	Steinburg .....	321	2204
01 0 58 063	Grevenkrug .....	Rendsburg-Eckernförde .....	248	2301
13 0 18 090	Grevesmühlen, Stadt .....	Grevesmühlen .....	11 283	2420
01 0 61 031	Griebbohm .....	Steinburg .....	418	2211
13 0 17 100	Gribow .....	Greifswald .....	286	2201
07 1 34 032	Griebelschied .....	Birkenfeld .....	232	6571
13 0 18 100	Grieben .....	Grevesmühlen .....	189	2421
12 0 25 190	Grieben .....	Gransee .....	627	1431
15 3 40 630	Grieben .....	Stendal .....	901	3511
13 0 19 090	Griebenow .....	Grimmen .....	717	2321
15 1 34 070	Griebo .....	Roßlau .....	679	4501
16 0 38 110	Griefstedt .....	Sömmerda .....	323	5231
07 3 36 032	Gries .....	Kusel .....	994	6791
09 2 75 124	Griesbach i. Rottal, Stadt .....	Passau .....	7 974	8394
15 1 18 070	Griesen .....	Gräfenhainichen .....	297	4414
16 0 13 260	Griesheim .....	Arnstadt .....	456	5211
06 4 32 008	Griesheim, Stadt .....	Darmstadt-Dieburg .....	21 764	6103
08 4 25 050	Griesingen .....	Alb-Donau-Kreis .....	796	7931
14 0 57 080	Grießbach .....	Zschopau .....	858	9361
12 0 26 080	Grießen .....	Guben .....	233	7561
09 1 87 134	Griesstätt .....	Rosenheim .....	2 015	8091
15 2 37 180	Grillenbergl .....	Sangerhausen .....	281	4701
07 2 35 035	Grimburg .....	Trier-Saarburg .....	507	5509
14 0 30 240	Grimma, Stadt .....	Grimma .....	17 512	7240
15 1 47 120	Grimme .....	Zerbst .....	371	3401
16 0 23 290	Grimmelshausen .....	Hildburghausen .....	194	6111
13 0 19 100	Grimmen, Stadt .....	Grimmen .....	13 806	2320
01 0 53 038	Grinow .....	Herzogtum Lauenburg .....	274	2061
13 0 11 100	Grischow .....	Altentreptow .....	337	2021
13 0 24 110	Grischow .....	Malchin .....	329	2041
16 0 32 140	Grobengereuth .....	Pößneck .....	241	6841
15 3 40 640	Grobleben .....	Stendal .....	95	3501
16 0 35 170	Grochwitz .....	Schleiz .....	100	6551
15 2 33 090	Grockstädt .....	Querfurt .....	519	4241



4 Gemeinden in alphabetischer Ordnung mit Schlüsselnummer,  
Bevölkerung und Postleitzahl am 31.12.1991

G

Schlüssel- nummer	Gemeinde	Kreis/Landkreis	Bevöl- kerung	Post- leit- zahl-
12 0 48 140	Gröben .....	Zossen .....	390	1721
15 2 23 050	Gröben .....	Hohenmölsen .....	903	4851
16 0 41 090	Gröben .....	Stadtroda .....	143	6541
09 1 79 126	Gröbenzell .....	Fürstenfeldbruck .....	18 317	8038
15 1 18 080	Gröbern .....	Gräfenhainichen .....	673	4401
14 0 40 110	Gröbern .....	Meißen .....	650	8251
15 2 35 150	Gröbers .....	Saalkreis .....	2 560	4103
12 0 22 240	Gröbitz .....	Finsterwalde .....	225	7981
15 2 42 050	Gröbitz .....	Weißenfels .....	605	4851
15 1 26 180	Gröbzig, Stadt .....	Köthen .....	3 143	4373
01 0 54 039	Gröde .....	Nordfriesland .....	16	2251
12 0 13 150	Gröden .....	Bad Liebenwerda .....	1 805	7901
01 0 59 034	Grödersby .....	Schleswig-Flensburg .....	255	2340
12 0 31 160	Gröditsch .....	Lübben .....	498	7551
14 0 14 240	Gröditz .....	Bautzen .....	603	8601
14 0 47 130	Gröditz, Stadt .....	Riesa .....	9 699	8402
08 2 37 032	Grömbach .....	Freudenstadt .....	573	7291
01 0 55 016	Grömitz .....	Ostholstein .....	7 095	2433
15 1 12 140	Gröna .....	Bernburg .....	543	4351
09 7 78 144	Grönenbach, Markt .....	Unterallgäu .....	4 782	8944
15 3 30 070	Gröningen, Stadt .....	Oschersleben .....	3 073	3233
01 0 62 021	Grönwohld .....	Stormarn .....	1 215	2071
15 2 28 120	Größnitz .....	Naumburg .....	196	4801
15 2 27 100	Gröst .....	Merseburg .....	711	4801
12 0 23 100	Grötsch .....	Forst .....	113	7521
14 0 16 150	Groitzsch, Stadt .....	Borna .....	6 151	7222
07 3 39 022	Grolsheim .....	Mainz-Bingen .....	814	6531
03 2 54 018	Gronau (Leine), Stadt .....	Hildesheim .....	5 426	3212
05 5 54 020	Gronau (Westf.), Stadt .....	Borken .....	41 113	4432
15 3 45 090	Groß Ammensleben .....	Wolmirstedt .....	1 438	3213
12 0 23 110	Groß Bademeusel .....	Forst .....	282	7571
12 0 34 140	Groß Behnitz .....	Nauen .....	702	1551
03 4 54 016	Groß Berßen .....	Emsland .....	641	4471
12 0 18 180	Groß Beuchow .....	Calau .....	392	7541
01 0 53 039	Groß Boden .....	Herzogtum Lauenburg .....	209	2061
15 3 39 070	Groß Börnecke .....	Staßfurt .....	1 971	3251
12 0 37 250	Groß Breese .....	Perleberg .....	333	2901
12 0 14 250	Groß Briesen .....	Beeskow .....	240	1231
12 0 15 230	Groß Briesen .....	Belzig .....	237	1821

Schlüssel- nummer	Gemeinde	Kreis/Landkreis	Bevöl- kerung	Post- leit- zahl
01 0 58 064	Groß Buchwald .....	Rendsburg-Eckernförde .....	337	2352
01 0 53 040	Groß Disnack .....	Herzogtum Lauenburg .....	85	2419
12 0 19 250	Groß Döbbern .....	Cottbus .....	447	7501
12 0 46 170	Groß Dölln .....	Templin .....	445	2091
13 0 39 080	Groß Dratow .....	Waren .....	366	2061
12 0 26 090	Groß Drewitz .....	Guben .....	369	7561
14 0 53 050	Groß Düben .....	Weißwasser .....	630	7581
12 0 14 260	Groß Eichholz .....	Beeskow .....	106	1231
13 0 41 080	Groß Ernsthof .....	Wolgast .....	327	2221
13 0 39 090	Groß Flotow .....	Waren .....	217	2061
12 0 46 180	Groß Fredenwalde .....	Templin .....	367	2091
12 0 19 260	Groß Gaglow .....	Cottbus .....	749	7501
15 3 31 320	Groß Garz .....	Osterburg .....	916	3551
12 0 26 100	Groß Gastrose .....	Guben .....	604	7561
15 3 41 140	Groß Germersleben .....	Wanzleben .....	610	3231
13 0 39 100	Groß Gievitze .....	Waren .....	411	2061
01 0 60 102	Groß Gladebrügge .....	Segeberg .....	931	2360
12 0 38 210	Groß Glienicke .....	Potsdam .....	1 561	1501
13 0 27 070	Groß Godems .....	Parchim .....	340	2851
13 0 34 070	Groß Görnow .....	Sternberg .....	225	2721
01 0 53 041	Groß Grönau .....	Herzogtum Lauenburg .....	3 779	2401
12 0 47 150	Groß Haßlow .....	Wittstock .....	270	1931
03 4 58 006	Groß Ippener .....	Oldenburg (Oldenburg) .....	988	2833
12 0 23 120	Groß Jamno .....	Forst .....	329	7571
12 0 18 190	Groß Jehser .....	Calau .....	322	7541
13 0 30 090	Groß Kelle .....	Röbel/ Müritz .....	135	2071
12 0 48 170	Groß Kienitz .....	Zossen .....	130	1631
13 0 17 110	Groß Kiesow .....	Greifswald .....	1 465	2201
12 0 18 200	Groß Klessow .....	Calau .....	234	7541
12 0 46 190	Groß Kölpin .....	Templin .....	96	2091
12 0 23 130	Groß Kölszig .....	Forst .....	995	7571
12 0 29 170	Groß Köris .....	Königs Wusterhausen .....	1 691	1604
13 0 35 070	Groß Kordshagen .....	Stralsund .....	476	2301
13 0 21 330	Groß Krams .....	Hagenow .....	216	2821
13 0 40 120	Groß Krankow .....	Wismar .....	655	2401
14 0 29 130	Groß Krauscha .....	Görlitz .....	445	8901
12 0 38 220	Groß Kreutz .....	Potsdam .....	1 708	1508
01 0 60 028	Groß Kummerfeld .....	Segeberg .....	1 585	2351
13 0 22 250	Groß Laasch .....	Ludwigslust .....	944	2801

4 Gemeinden in alphabetischer Ordnung mit Schlüsselnummer,  
Bevölkerung und Postleitzahl am 31.12.1991

G

Schlüssel- nummer	Gemeinde	Kreis/Landkreis	Bevöl- kerung	Post- leit- zahl-
13 0 34 080	Groß Labenz .....	Sternberg .....	372	2721
12 0 31 170	Groß Leine .....	Lübben .....	207	7551
12 0 31 180	Groß Leuthen .....	Lübben .....	805	7551
12 0 21 130	Groß Lindow .....	Eisenhüttenstadt .....	1 264	1201
12 0 18 210	Groß Lübbenau .....	Calau .....	267	7541
13 0 31 130	Groß Lüsewitz .....	Rostock .....	1 048	2551
12 0 44 090	Groß Luja .....	Spremberg .....	224	7591
12 0 15 240	Groß Marzehns .....	Belzig .....	197	1821
03 3 57 017	Groß Meckelsen .....	Rotenburg (Wümme) .....	460	2732
12 0 18 220	Groß Mehßow .....	Calau .....	218	7541
13 0 35 080	Groß Mohrdorf .....	Stralsund .....	695	2301
13 0 16 140	Groß Molzahn .....	Gadebusch .....	283	2731
12 0 14 270	Groß Muckrow .....	Beeskow .....	354	1231
15 3 38 110	Groß Mühlhingen .....	Schönebeck .....	1 065	3301
15 1 24 400	Groß Naundorf .....	Jessen .....	935	7901
12 0 42 200	Groß Neuendorf .....	Seelow .....	507	1211
13 0 27 080	Groß Niendorf .....	Parchim .....	273	2851
01 0 60 029	Groß Niendorf .....	Segeberg .....	575	2361
01 0 56 016	Groß Nordende .....	Pinneberg .....	405	2082
03 1 51 010	Groß Oesingen .....	Gifhorn .....	1 569	3121
01 0 56 017	Groß Offenseth-Aspern .....	Pinneberg .....	283	2202
12 0 19 280	Groß Oßnig .....	Cottbus .....	322	7501
01 0 53 042	Groß Pampau .....	Herzogtum Lauenburg .....	106	2053
12 0 40 150	Groß Pankow .....	Pritzwalk .....	684	1921
13 0 17 120	Groß Petershagen .....	Greifswald .....	223	2201
12 0 11 270	Groß Pinnow .....	Angermünde .....	380	1321
13 0 39 110	Groß Plasten .....	Waren .....	794	2061
13 0 12 100	Groß Polzin .....	Anklam .....	614	2141
15 3 19 170	Groß Quenstedt .....	Halberstadt .....	1 168	3601
01 0 59 035	Groß Rheide .....	Schleswig-Flensburg .....	778	2381
13 0 20 110	Groß Ridsenow .....	Güstrow .....	201	2601
12 0 14 280	Groß Rietz .....	Beeskow .....	513	1231
15 3 41 150	Groß Rodensleben .....	Wanzleben .....	1 237	3101
01 0 60 030	Groß Rönnau .....	Segeberg .....	446	2360
13 0 37 140	Groß Roge .....	Teterow .....	786	2051
15 3 38 120	Groß Rosenburg .....	Schönebeck .....	2 141	3301
13 0 16 150	Groß Rünz .....	Gadebusch .....	208	2731
14 0 34 110	Groß Särchen .....	Hoyerswerda .....	1 110	7701
13 0 16 160	Groß Salitz .....	Gadebusch .....	182	2731

## G

4 Gemeinden in alphabetischer Ordnung mit Schlüsselnummer,  
Bevölkerung und Postleitzahl am 31.12.1991

Schlüssel- nummer	Gemeinde	Kreis/Landkreis	Bevöl- kerung	Post- leit- zahl
15 3 20 280	Groß Santerслеben .....	Haldensleben .....	468	3241
01 0 53 043	Groß Sarau .....	Herzogtum Lauenburg .....	753	2401
12 0 23 140	Groß Schacksdorf .....	Forst .....	1 396	7571
12 0 14 290	Groß Schauen .....	Beeskow .....	172	1233
01 0 53 044	Groß Schenkenberg .....	Herzogtum Lauenburg .....	468	2061
15 2 11 090	Groß Schierstedt .....	Aschersleben .....	728	4321
12 0 16 100	Groß Schönebeck/ Schorfheide .....	Bernau .....	2 432	1294
13 0 32 170	Groß Schoritz .....	Rügen .....	209	2331
12 0 48 190	Groß Schulzendorf .....	Zossen .....	395	1631
15 3 40 170	Groß Schwechten .....	Stendal .....	592	3501
13 0 20 120	Groß Schwiesow .....	Güstrow .....	261	2601
13 0 18 110	Groß Siemz .....	Grevesmühlen .....	275	2441
13 0 40 300	Groß Stieten .....	Wismar .....	1 161	2401
13 0 11 110	Groß Teetzleben .....	Altentreptow .....	703	2021
03 1 54 009	Groß Twülpstedt .....	Helmstedt .....	2 641	3181
13 0 39 130	Groß Vielen .....	Waren .....	347	2061
01 0 58 065	Groß Vollstedt .....	Rendsburg-Eckernförde .....	707	2371
13 0 18 120	Groß Walmstorf .....	Grevesmühlen .....	464	2421
12 0 37 310	Groß Warnow .....	Perleberg .....	406	2911
12 0 31 210	Groß Wasserburg .....	Lübben .....	222	7551
12 0 30 260	Groß Welle .....	Kyritz .....	108	1901
01 0 58 066	Groß Wittensee .....	Rendsburg-Eckernförde .....	973	2333
12 0 40 160	Groß Woltersdorf .....	Pritzwalk .....	127	1921
12 0 48 200	Groß Ziescht .....	Zossen .....	243	1631
12 0 20 130	Groß Ziethen .....	Eberswalde .....	282	1301
06 4 32 009	Groß-Bieberau, Stadt .....	Darmstadt-Dieburg .....	4 018	6101
13 0 36 120	Groß-Daberkow .....	Strasburg .....	118	2151
06 4 33 006	Groß-Gerau, Stadt .....	Groß-Gerau .....	22 548	6080
13 0 36 130	Groß-Luckow .....	Strasburg .....	354	2151
13 0 36 140	Groß-Miltzow .....	Strasburg .....	1 387	2151
13 0 25 170	Groß-Nemerow .....	Neubrandenburg .....	874	2001
13 0 37 130	Groß-Nieköhr .....	Teterow .....	206	2052
14 0 41 080	Groß-Radisch .....	Niesky .....	529	8921
06 4 31 010	Groß-Rohrheim .....	Bergstraße .....	3 597	6845
06 4 32 010	Groß-Umstadt, Stadt .....	Darmstadt-Dieburg .....	19 537	6114
13 0 37 150	Groß-Wokern .....	Teterow .....	996	2051
13 0 37 160	Groß-Wüstenfelde .....	Teterow .....	671	2051
12 0 36 140	Groß-Ziethen .....	Oranienburg .....	221	1421
06 4 32 011	Groß-Zimmern .....	Darmstadt-Dieburg .....	11 369	6112

4 Gemeinden in alphabetischer Ordnung mit Schlüsselnummer,  
Bevölkerung und Postleitzahl am 31.12.1991

G

Schlüssel- nummer	Gemeinde	Kreis/Landkreis	Bevöl- kerung	Post- leitz- zahl-
09 7 72 151	Großaittingen .....	Augsburg .....	4 095	8934
06 6 36 004	Großalmerode, Stadt .....	Werra-Meißner-Kreis .....	7 824	3432
15 3 30 080	Großalsleben, Stadt .....	Oschersleben .....	920	3231
15 1 26 190	Großbadegast .....	Köthen .....	712	4371
14 0 30 250	Großbardau .....	Grimma .....	1 605	7241
09 6 73 126	Großbardorf .....	Rhön-Grabfeld .....	966	8741
01 0 57 023	Großbarkau .....	Plön .....	185	2315
16 0 44 210	Großbartloff .....	Worbis .....	1 054	5601
12 0 48 150	Großbeeren .....	Zossen .....	2 409	1722
16 0 39 140	Großberndten .....	Sondershausen .....	444	5401
08 1 16 022	Großbettlingen .....	Esslingen .....	3 715	7441
12 0 48 160	Großbeuthen .....	Zossen .....	193	1721
16 0 41 100	Großbockedra .....	Stadtroda .....	182	6541
16 0 44 220	Großbodungen .....	Worbis .....	1 617	5604
14 0 43 170	Großböhlä .....	Oschatz .....	548	7261
14 0 30 260	Großbothen .....	Grimma .....	1 649	7243
08 1 18 021	Großbottwar, Stadt .....	Ludwigsburg .....	7 457	7141
16 0 24 130	Großbreitenbach, Stadt .....	Ilmenau .....	3 506	6309
16 0 38 120	Großbrembach .....	Sömmerda .....	860	5231
16 0 39 150	Großbrüchter .....	Sondershausen .....	450	5401
07 3 40 209	Großbundenbach .....	Pirmasens .....	367	6669
16 0 16 270	Großburschla .....	Eisenach .....	1 323	5901
14 0 37 150	Großdäitzig .....	Leipzig .....	1 129	7101
14 0 38 170	Großdehsa .....	Löbau .....	392	8701
12 0 41 150	Großderschau .....	Rathenow .....	604	1901
14 0 37 160	Großdeuben .....	Leipzig .....	1 315	7112
14 0 22 170	Großdittmannsdorf .....	Dresden .....	590	8101
14 0 40 120	Großdobritz .....	Meißen .....	425	8251
14 0 15 090	Großdrebnitz .....	Bischofswerda .....	956	8501
14 0 14 250	Großdubrau .....	Bautzen .....	2 170	8612
16 0 19 160	Großebersdorf .....	Gera .....	445	6501
03 4 52 006	Großefehn .....	Aurich .....	11 490	2962
09 6 73 127	Großelbstadt .....	Rhön-Grabfeld .....	1 189	8741
08 4 -17 023	Grosselfingen .....	Zollernalbkreis .....	1 756	7451
01 0 60 027	Großenaspe .....	Segeberg .....	2 136	2351
01 0 55 017	Großenbrode .....	Ostholstein .....	1 885	2443
16 0 39 160	Großenenrich, Stadt .....	Sondershausen .....	989	5401
16 0 29 160	Großengottern .....	Mühlhausen .....	2 328	5702
14 0 31 180	Großenhain, Stadt .....	Großenhain .....	17 974	8280

Schlüssel- nummer	Gemeinde	Kreis/Landkreis	Bevöl- kerung	Post- leitzahl-
03 4 58 007	Großenkneten .....	Oldenburg (Oldenburg) .....	11 408	2907
06 6 31 011	Großenlöder .....	Fulda .....	8 136	6402
16 0 16 280	Großenlupnitz .....	Eisenach .....	579	5901
01 0 51 037	Großenrade .....	Dithmarschen .....	438	2224
16 0 16 290	Großensee .....	Eisenach .....	236	5901
01 0 62 022	Großensee .....	Stormarn .....	1 505	2077
09 5 72 127	Großenseebach .....	Erlangen-Höchstädt .....	2 142	8521
16 0 19 170	Großenstein .....	Gera .....	1 378	6501
01 0 59 115	Großenwiehe .....	Schleswig-Flensburg .....	2 134	2391
03 3 59 019	Großenwürden .....	Stade .....	452	2161
14 0 22 180	Großerkmannsdorf .....	Dresden .....	1 231	8101
08 1 19 024	Großerlach .....	Rems-Murr-Kreis .....	2 617	7151
16 0 25 200	Großeutersdorf .....	Jena .....	334	6901
16 0 18 210	Großfahner .....	Erfurt .....	862	5101
07 3 37 035	Großfischlingen .....	Südliche Weinstraße .....	485	6736
14 0 45 100	Großfriesen .....	Plauen .....	533	9901
16 0 39 170	Großfurra .....	Sondershausen .....	1 548	5401
16 0 34 120	Großgeschwenda .....	Saalfeld .....	253	6801
15 2 42 060	Großgörschen .....	Weißenfels .....	918	4851
14 0 35 180	Großgrabe .....	Kamenz .....	303	8291
15 2 27 110	Großgräfendorf .....	Merseburg .....	469	4201
15 2 23 060	Großgrimma .....	Hohenmölsen .....	823	4851
09 5 73 115	Großhabersdorf .....	Fürth .....	3 631	8501
01 0 62 023	Großhansdorf .....	Stormarn .....	8 824	2070
01 0 57 024	Großharrie .....	Plön .....	429	2351
14 0 15 110	Großharthau .....	Bischofswerda .....	1 481	8504
14 0 17 110	Großhartmannsdorf .....	Brand-Erbisdorf .....	1 714	9203
03 4 52 007	Großheide .....	Aurich .....	8 039	2987
09 4 73 132	Großheirath .....	Coburg .....	2 020	8621
16 0 17 140	Großhelmsdorf .....	Eisenberg .....	300	6521
14 0 38 180	Großhennersdorf .....	Löbau .....	1 805	8701
16 0 12 090	Großheringen .....	Apolda .....	773	5321
09 6 76 125	Großheubach, Markt .....	Miltenberg .....	4 845	8766
07 1 43 024	Großholbach .....	Westerwaldkreis .....	774	5431
07 2 32 229	Großkampenberg .....	Bitburg-Prüm .....	179	5541
07 3 32 023	Großkarlbach .....	Bad Dürkheim .....	1 060	6711
09 1 87 137	Großkarolinenfeld .....	Rosenheim .....	6 142	8201
15 2 27 120	Großkayna .....	Merseburg .....	1 094	4201
12 0 43 120	Großkmehlen .....	Senftenberg .....	1 410	7801

4 Gemeinden in alphabetischer Ordnung mit Schlüsselnummer,  
Bevölkerung und Postleitzahl am 31.12.1991

G

Schlüssel- nummer	Gemeinde	Kreis/Landkreis	Bevöl- kerung	Post- leit- zahl-
16 0 33 240	Großkochberg .....	Rudolstadt .....	594	6821
15 2 42 070	Großkorbetha .....	Weißenfels .....	2 298	4853
15 1 24 170	Großkorga .....	Jessen .....	87	7901
12 0 43 130	Großkoschen .....	Senftenberg .....	1 010	7801
12 0 22 260	Großkrausnik .....	Finsterwalde .....	173	7971
16 0 25 210	Großkröbitz .....	Jena .....	136	6901
06 4 35 011	Großkrotzenburg .....	Main-Kinzig-Kreis .....	7 082	6451
15 2 35 160	Großkugel .....	Saalkreis .....	588	4101
16 0 21 140	Großkundorf .....	Greiz .....	161	6601
07 2 32 230	Großlangenfeld .....	Bitburg-Prüm .....	159	5542
09 6 75 131	Großlangheim, Markt .....	Kitzingen .....	1 411	8711
14 0 37 170	Großlehna .....	Leipzig .....	2 189	7101
15 2 37 190	Großleinungen .....	Sangerhausen .....	545	4701
16 0 13 270	Großliebringen .....	Arnstadt .....	521	5211
07 2 31 046	Großlittgen .....	Bernkastel-Wittlich .....	982	5561
16 0 25 220	Großlobichau .....	Jena .....	259	6901
16 0 31 130	Großlohra .....	Nordhausen .....	1 139	5501
12 0 48 180	Großmachnow .....	Zossen .....	625	1631
07 1 38 023	Großmaisdeld .....	Neuwied .....	1 974	5419
09 1 76 129	Großmehring .....	Eichstätt .....	4 964	8071
16 0 18 220	Großmölsen .....	Erfurt .....	258	5101
16 0 38 130	Großmonra .....	Sömmerda .....	1 008	5231
12 0 25 200	Großmutz .....	Gransee .....	471	1431
14 0 35 190	Großnaundorf .....	Kamenz .....	1 074	8291
16 0 38 140	Großneuhäusen .....	Sömmerda .....	883	5231
16 0 30 100	Großneundorf .....	Neuhaus a. Rennweg .....	146	6421
07 3 38 009	Großniedesheim .....	Ludwigshafen .....	1 171	6711
16 0 43 200	Großobringen .....	Weimar .....	629	5301
15 2 22 160	Großörner .....	Hettstedt .....	2 487	4273
14 0 57 090	Großolbersdorf .....	Zschopau .....	2 380	9364
09 6 71 122	Großostheim, Markt .....	Aschaffenburg .....	14 358	8754
15 1 26 200	Großpaschleben .....	Köthen .....	812	4371
14 0 37 180	Großpösna .....	Leipzig .....	3 059	7105
14 0 14 260	Großpostwitz/ O.L. ....	Bautzen .....	2 596	8603
16 0 25 230	Großpürschütz .....	Jena .....	237	6901
12 0 43 140	Großräschen, Stadt .....	Senftenberg .....	12 455	7805
08 1 28 045	Großrinderfeld .....	Main-Tauber-Kreis .....	3 813	6975
16 0 11 140	Großröda .....	Altenburg .....	325	7401
14 0 44 270	Großröhrsdorf .....	Pirna .....	329	8301

Schlüssel- nummer	Gemeinde	Kreis/Landkreis	Bevöl- kerung	Post- leitzahl
14 0 15 120	Großröhrsdorf, Stadt	Bischofswerda	6 707	8512
12 0 27 220	Großrössen	Herzberg	456	7901
16 0 12 100	Großromstedt	Apolda	214	5321
10 0 41 512	Großrosseln	Stadtverband Saarbrücken	10 253	6624
16 0 18 230	Großrudstedt	Erfurt	1 774	5101
14 0 39 080	Großrückerswalde	Marlenberg	2 490	9342
14 0 25 060	Großschirma	Freiberg	1 967	9204
14 0 56 050	Großschönau	Zittau	6 331	8802
16 0 43 210	Großschwabhausen	Weimar	686	5301
14 0 38 190	Großschweidnitz	Löbau	1 705	8701
07 1 43 227	Großseifen	Westerwaldkreis	507	5439
01 0 59 116	Großsolt	Schleswig-Flensburg	1 702	2391
14 0 30 280	Großsteinberg	Grimma	1 191	7241
07 3 40 210	Großsteinhausen	Pirmasens	535	6661
16 0 37 090	Großstöbnitz	Schmölln	841	7421
14 0 16 110	Großstolpen	Borna	453	7221
12 0 13 160	Großthiemig	Bad Liebenwerda	1 414	7901
16 0 22 220	Großtöpfer	Heiligenstadt	157	5631
14 0 52 160	Großtreben	Torgau	1 177	7291
16 0 26 140	Großvargula	Langensalza	827	5821
14 0 25 070	Großvoigtsberg	Freiberg	678	9201
09 6 76 126	Großwallstadt	Miltenberg	3 526	8751
14 0 24 150	Großwaltersdorf	Flöha	1 142	9381
16 0 31 140	Großwechungen	Nordhausen	1 026	5501
09 1 80 119	Großweil	Garmisch-Partenkirchen	1 221	8119
14 0 21 180	Großweitzschen	Döbeln	1 084	7301
16 0 26 150	Großwelsbach	Langensalza	326	5821
14 0 52 170	Großwig	Torgau	527	7291
12 0 25 210	Großwoltersdorf	Gransee	405	1431
12 0 41 160	Großwudicke	Rathenow	931	1831
12 0 35 220	Großzerlang	Neuruppin	110	1951
12 0 29 180	Großziethen	Königs Wusterhausen	1 247	1601
15 1 13 120	Großzöberitz	Bitterfeld	539	4401
14 0 45 110	Großzöbern	Plauen	484	9901
14 0 16 170	Großzössen	Borna	701	7201
14 0 55 110	Großzscheпа	Wurzen	493	7251
01 0 54 040	Grothusenkoog	Nordfriesland	19	2256
01 0 53 045	Grove	Herzogtum Lauenburg	216	2053
01 0 51 038	Groven	Dithmarschen	128	2247



4 Gemeinden in alphabetischer Ordnung mit Schlüsselnummer,  
Bevölkerung und Postleitzahl am 31.12.1991

G

Schlüssel- nummer	Gemeinde	Kreis/Landkreis	Bevöl- kerung	Post- leitz- zahl
16 0 42 180	Grub .....	Suhl .....	249	6051
09 4 73 134	Grub a. Forst .....	Coburg .....	2 992	8621
01 0 55 018	Grube .....	Ostholstein .....	964	2434
12 0 37 330	Grube .....	Perleberg .....	287	2901
12 0 38 230	Grube .....	Potsdam .....	233	1572
12 0 15 250	Grubo .....	Belzig .....	242	1821
16 0 40 080	Grümpen .....	Sonneberg .....	489	6401
12 0 28 120	Grüna .....	Jüterbog .....	326	1701
14 0 18 130	Grüna .....	Chemnitz .....	4 464	9125
14 0 13 090	Grünbach, Höhenluftkurort .....	Auerbach .....	1 717	9705
13 0 28 170	Grünberg .....	Pasewalk .....	390	2101
14 0 24 160	Grünberg .....	Flöha .....	446	9381
14 0 22 190	Grünberg b. Radeberg .....	Dresden .....	475	8101
06 5 31 006	Grünberg, Stadt .....	Gießen .....	13 048	6310
06 4 35 012	Gründau .....	Main-Kinzig-Kreis .....	12 324	6466
07 1 32 042	Grünebach .....	Altenkirchen (Westerwald) .....	528	5241
12 0 25 220	Grüneberg .....	Gransee .....	1 222	1431
12 0 34 150	Grünefeld .....	Nauen .....	428	1551
09 7 76 113	Grünenbach .....	Lindau (Bodensee) .....	1 160	8999
03 3 59 020	Grünendeich .....	Stade .....	1 963	2162
12 0 43 150	Grünewald .....	Senftenberg .....	718	7801
12 0 43 160	Grünewalde .....	Senftenberg .....	1 438	7806
14 0 35 200	Grüngräbchen .....	Kamenz .....	403	8291
14 0 49 070	Grünhain, Stadt .....	Schwarzenberg .....	2 797	9437
14 0 24 170	Grünhainichen .....	Flöha .....	1 500	9392
12 0 24 160	Grünheide/ Mark .....	Fürstenwalde .....	2 286	1252
08 4 36 039	Grünkraut .....	Ravensburg .....	2 690	7981
14 0 32 190	Grünlichtenberg .....	Hainichen .....	626	9251
12 0 11 280	Grünow .....	Angermünde .....	136	1321
12 0 39 230	Grünow .....	Prenzlau .....	410	2131
13 0 26 210	Grünow .....	Neustrelitz .....	338	2081
08 1 28 047	Grünsfeld, Stadt .....	Main-Tauber-Kreis .....	3 492	6974
07 3 32 024	Grünstadt, Stadt .....	Bad Dürkheim .....	12 631	6718
14 0 49 080	Grünstädtel .....	Schwarzenberg .....	841	9431
12 0 20 140	Grüntal .....	Eberswalde .....	491	1301
09 1 84 122	Grünwald .....	München .....	9 446	8022
13 0 28 180	Grünz .....	Pasewalk .....	286	2101
13 0 30 100	Grüssow .....	Röbel/ Müritz .....	137	2071
12 0 41 170	Grütz .....	Rathenow .....	145	1831

## G

4 Gemeinden in alphabetischer Ordnung mit Schlüsselnummer,  
Bevölkerung und Postleitzahl am 31.12.1991

Schlüssel- nummer	Gemeinde	Kreis/Landkreis	Bevöl- kerung	Post- leitz- zahl
12 0 22 270	Gruhno .....	Finsterwalde .....	143	7981
08 1 17 028	Grußbingen .....	Göppingen .....	2 317	7348
16 0 36 110	Grumbach .....	Schmalkalden .....	212	6081
16 0 26 160	Grumbach .....	Langensalza .....	299	5821
16 0 27 120	Grumbach .....	Lobenstein .....	193	6861
14 0 26 140	Grumbach .....	Freital .....	1 278	8211
14 0 11 120	Grumbach .....	Annaberg .....	956	9301
07 3 36 033	Grumbach .....	Kusel .....	571	6759
01 0 59 118	Grundhof .....	Schleswig-Flensburg .....	856	2391
08 4 25 052	Grundsheim .....	Alb-Donau-Kreis .....	187	7931
12 0 46 200	Grunewald .....	Templin .....	249	2091
12 0 45 140	Grunow .....	Strausberg .....	318	1261
12 0 21 140	Grunow .....	Eisenhüttenstadt .....	351	1221
08 1 36 027	Gschwend .....	Ostalbkreis .....	4 572	7162
09 1 87 138	Gstadt a. Chiemsee .....	Rosenheim .....	1 133	8211
12 0 26 260	Guben, Stadt .....	Guben .....	30 791	7560
13 0 31 150	Gubkow .....	Rostock .....	271	2551
07 1 43 228	Guckheim .....	Westerwaldkreis .....	820	5439
01 0 51 039	Gudendorf .....	Dithmarschen .....	389	2221
06 6 34 007	Gudensberg, Stadt .....	Schwalm-Eder-Kreis .....	7 687	3505
03 3 59 021	Guderhandviertel .....	Stade .....	1 054	2162
16 0 31 150	Gudersleben .....	Nordhausen .....	260	5501
01 0 53 046	Gudow .....	Herzogtum Lauenburg .....	1 465	2411
15 3 14 120	Gübs .....	Burg .....	287	3101
01 0 58 067	Güby .....	Rendsburg-Eckernförde .....	853	2334
07 1 41 049	Gückingen .....	Rhein-Lahn-Kreis .....	746	6251
08 1 25 038	Güglingen, Stadt .....	Heilbronn .....	5 257	7129
12 0 35 230	Gühlen-Glienicke .....	Neuruppin .....	595	1951
12 0 37 340	Gültitz .....	Perleberg .....	355	2911
07 1 32 043	Güllesheim .....	Altenkirchen (Westerwald) .....	706	5453
12 0 41 180	Gülpe .....	Rathenow .....	170	1831
13 0 11 120	Gültz .....	Altentreptow .....	910	2021
13 0 20 130	Gülzow .....	Güstrow .....	1 027	2601
13 0 24 280	Gülzow .....	Malchin .....	479	2041
01 0 53 047	Gülzow .....	Herzogtum Lauenburg .....	997	2059
16 0 14 130	Günserode .....	Artern .....	236	4731
16 0 38 150	Günstedt .....	Sömmerda .....	913	5231
12 0 11 290	Günterberg .....	Angermünde .....	331	1321
16 0 22 230	Günterode .....	Heiligenstadt .....	546	5631

4 Gemeinden in alphabetischer Ordnung mit Schlüsselnummer,  
Bevölkerung und Postleitzahl am 31.12.1991

G.

Schlüssel- nummer	Gemeinde	Kreis/Landkreis	Bevöl- kerung	Post- leitz- zahl
15 3 32 080	Güntersberge, Stadt	Quedlinburg	1 158	4301
09 6 79 142	Güntersleben	Würzburg	3 930	8702
12 0 14 300	Günthersdorf	Beeskow	201	1231
15 2 27 130	Günthersdorf	Merseburg	497	4201
16 0 20 240	Günthersleben	Gotha	876	5801
09 7 77 138	Günzach	Ostallgäu	1 259	8953
09 7 74 135	Günzburg, Stadt	Günzburg	19 266	8870
16 0 31 160	Günzerode	Nordhausen	262	5501
15 3 17 080	Güsen	Genthin	2 105	3282
15 3 16 380	Güssefeld	Gardelegen	207	3591
12 0 12 180	Güstebieser Loose	Bad Freienwalde	244	1311
15 3 39 080	Güsten, Stadt	Staßfurt	4 709	3256
01 0 53 048	Güster	Herzogtum Lauenburg	788	2059
12 0 39 240	Güstow	Prenzlau	218	2131
13 0 20 140	Güstrow, Stadt	Güstrow	36 951	2600
08 3 26 020	Gütenbach	Schwarzwald-Baar-Kreis	1 532	7741
13 0 36 160	Güterberg	Strasburg	189	2151
12 0 38 240	Güterfelde	Potsdam	1 337	1501
15 1 47 130	Güterglück	Zerbst	928	3401
05 7 54 008	Gütersloh, Stadt	Gütersloh	88 537	4830
13 0 17 140	Gützkow, Stadt	Greifswald	2 862	2202
08 4 36 040	Guggenhausen	Ravensburg	202	7961
12 0 19 290	Guhrow	Cottbus	403	7501
12 0 19 300	Gulben	Cottbus	214	7501
07 1 33 035	Guldental	Bad Kreuznach	2 436	6531
07 3 31 035	Gumbsheim	Alzey-Worms	389	6556
05 3 74 012	Gummersbach, Stadt	Oberbergischer Kreis	51 304	5270
16 0 15 260	Gumpelstadt	Bad Salzungen	1 085	6201
16 0 25 240	Gumperda	Jena	439	6901
12 0 30 270	Gumtow	Kyritz	318	1901
08 3 15 047	Gundelfingen	Breisgau-Hochschwarzwald	10 918	7803
09 7 73 136	Gundelfingen a.d. Donau, Stadt	Dillingen a.d. Donau	6 893	8883
09 4 71 137	Gundelsheim	Bamberg	3 074	8601
08 1 25 039	Gundelsheim, Stadt	Heilbronn	7 215	6953
07 2 33 213	Gunderath	Daun	116	5441
07 3 31 036	Gundersheim	Alzey-Worms	1 509	6521
16 0 39 190	Gundersleben	Sondershausen	189	5401
07 3 33 028	Gundersweiler	Donnersbergkreis	495	6751
07 3 31 037	Gundheim	Alzey-Worms	864	6521

## G

4 Gemeinden in alphabetischer Ordnung mit Schlüsselnummer,  
Bevölkerung und Postleitzahl am 31.12.1991

Schlüssel- nummer	Gemeinde	Kreis/Landkreis	Bevöl- kerung	Post- leitzahl-
09 7 74 136	Gundremmingen .....	Günzburg .....	1 196	8871
08 3 27 020	Gunningen .....	Tuttlingen .....	595	7201
15 3 30 090	Gunsleben .....	Oschersleben .....	349	3231
07 3 39 024	Guntersblum .....	Mainz-Bingen .....	3 538	6524
14 0 36 030	Gunzen .....	Klingenthal .....	195	9651
09 5 77 136	Gunzenhausen, Stadt .....	Weißenburg-Gunzenhausen .....	16 270	8820
03 3 54 008	Gusborn .....	Lüchow-Dannenberg .....	1 200	3139
07 2 35 036	Gusenburger .....	Trier-Saarburg .....	1 126	5509
12 0 42 210	Gusow .....	Seelow .....	988	1211
12 0 29 190	Gussow .....	Königs Wusterhausen .....	371	1601
07 2 35 037	Gusterath .....	Trier-Saarburg .....	1 844	5501
13 0 32 180	Gustow .....	Rügen .....	654	2331
08 3 17 039	Gutach (Schwarzwaldbahn) .....	Ortenaukreis .....	2 224	7625
08 3 16 014	Gutach im Breisgau .....	Emmendingen .....	3 885	7809
12 0 43 170	Guteborn .....	Senftenberg .....	654	7801
07 1 41 050	Gutenacker .....	Rhein-Lahn-Kreis .....	348	5409
07 1 33 036	Gutenberg .....	Bad Kreuznach .....	872	6551
15 2 35 170	Gutenberg .....	Saalkreis .....	841	4101
16 0 43 220	Gutendorf .....	Weimar .....	160	5301
09 3 76 133	Guteneck .....	Schwandorf .....	887	8471
14 0 45 120	Gutenfürst .....	Plauen .....	263	9902
12 0 25 230	Gutengermendorf .....	Gransee .....	339	1431
09 5 75 128	Gutenstetten .....	Neustadt a.d.Aisch-Bad Windsheim	1 145	8531
15 3 45 100	Gutenswegen .....	Wolmirstedt .....	710	3211
08 4 26 135	Gutenzell-Hürbel .....	Biberach .....	1 507	7959
16 0 38 160	Guthmannshausen .....	Sömmerda .....	890	5231
13 0 20 510	Gutow .....	Güstrow .....	541	2601
07 1 34 501	Gutsbezirk Baumholder, gemfr. Gebiet	Birkenfeld .....	77	6587
08 4 15 086	Gutsbezirk Münsingen, gemfr. Gebiet	Reutlingen .....	142	7420
14 0 14 280	Guttau .....	Bautzen .....	652	8601
09 4 77 118	Guttenberg .....	Kulmbach .....	530	8651
07 2 35 038	Gutweiler .....	Trier-Saarburg .....	703	5501
06 6 34 008	Guxhagen .....	Schwalb-Eder-Kreis .....	4 796	3501
03 3 57 018	Gyhum .....	Rotenburg (Wümme) .....	2 113	2730

Schlüssel- nummer	Gemeinde	Kreis/Landkreis	Bevöl- kerung	Post- leit- zahl
H				
09 4 72 146	Haag .....	Bayreuth .....	856	8587
09 1 78 129	Haag a.d. Amper .....	Freising .....	2 462	8051
09 1 83 119	Haag i. OB, Markt .....	Mühlendorf a. Inn .....	5 026	8092
12 0 34 160	Haage .....	Nauen .....	275	1551
01 0 58 068	Haale .....	Rendsburg-Eckernförde .....	487	2371
05 1 58 008	Haan, Stadt .....	Mettmann .....	30 055	5657
13 0 21 360	Haar .....	Hagenow .....	516	2841
09 1 84 123	Haar .....	München .....	16 580	8013
09 2 75 125	Haarbach .....	Passau .....	2 431	8359
16 0 13 290	Haarhausen .....	Arnstadt .....	410	5211
12 0 19 310	Haasow .....	Cottbus .....	204	7501
09 1 90 126	Habach .....	Weilheim-Schongau .....	792	8121
06 6 33 011	Habichtswald .....	Kassel .....	4 901	3501
03 3 51 011	Habighorst .....	Celle .....	779	3101
07 2 32 231	Habscheid .....	Bitburg-Prüm .....	566	5541
01 0 58 069	Haby .....	Rendsburg-Eckernförde .....	392	2333
16 0 39 200	Hacheibich .....	Sondershausen .....	612	5401
07 1 43 229	Hachenburg, Stadt .....	Westerwaldkreis .....	4 935	5238
07 1 33 037	Hackenheim .....	Bad Kreuznach .....	1 727	6551
15 2 37 200	Hackpfüffel .....	Sangerhausen .....	307	4701
06 5 33 007	Hadamar, Stadt .....	Limburg-Weilburg .....	11 074	6253
03 3 58 012	Hademstorf .....	Sozial-Fallingbostel .....	817	3031
01 0 61 033	Hadenfeld .....	Steinburg .....	94	2216
15 3 41 160	Hadmersleben, Stadt .....	Wanzleben .....	2 221	3234
08 3 36 106	Häg-Ehrsberg .....	Lörrach .....	961	7861
01 0 51 040	Hägen .....	Dithmarschen .....	51	2246
14 0 41 090	Hähnichen .....	Niesky .....	422	8921
03 2 56 009	Hämelhausen .....	Nienburg (Weser) .....	545	2813
15 3 40 190	Hämerten .....	Stendal .....	178	3501
12 0 19 320	Hänchen .....	Cottbus .....	455	7501
14 0 58 100	Härtensdorf .....	Zwickau .....	735	9501
07 1 43 230	Härtlingen .....	Westerwaldkreis .....	287	5439
12 0 25 240	Häsen .....	Gransee .....	415	1431
08 3 37 045	Häusern .....	Waldshut .....	1 251	7822
03 3 58 013	Häuslingen .....	Sozial-Fallingbostel .....	851	2818
09 6 77 135	Hafenlohr .....	Main-Spessart .....	1 782	8771
16 0 31 170	Haferungen .....	Nordhausen .....	196	5501

Schlüssel- nummer	Gemeinde	Kreis/Landkreis	Bevöl- kerung	Post- leit- zahl
03 4 52 008	Hage, Flecken .....	Aurich .....	5 228	2984
13 0 40 130	Hageböck .....	Wismar .....	636	2401
12 0 15 260	Hagelberg .....	Belzig .....	169	1821
09 3 75 143	Hagelstadt .....	Regensburg .....	1 826	8401
01 0 60 031	Hagen .....	Segeberg .....	411	2357
03 4 59 020	Hagen am Teutoburger Wald .....	Osnabrück .....	12 915	4506
03 3 52 019	Hagen im Bremischen .....	Cuxhaven .....	2 899	2856
05 9 14 000	Hagen, Stadt .....	Kreisfreie Stadt .....	214 085	5800
07 3 34 008	Hagenbach .....	Germersheim .....	5 093	6729
09 5 75 129	Hagenbüchach .....	Neustadt a.d.Aisch-Bad Windsheim	896	8531
03 2 57 010	Hagenburg, Flecken .....	Schaumburg .....	3 862	3055
13 0 21 370	Hagenow, Stadt .....	Hagenow .....	13 811	2820
14 0 29 140	Hagenwerder .....	Görlitz .....	1 658	8905
03 4 52 009	Hagermarsch .....	Aurich .....	541	2984
08 4 35 018	Hagnau am Bodensee .....	Bodenseekreis .....	1 462	7759
03 1 53 006	Hahausen .....	Goslar .....	936	3372
07 1 40 044	Hahn .....	Rhein-Hunsrück-Kreis .....	201	5585
07 1 43 232	Hahn am See .....	Westerwaldkreis .....	462	5419
07 1 43 231	Hahn bei Marienberg .....	Westerwaldkreis .....	391	5439
09 3 71 126	Hahnbach, Markt .....	Amberg-Weizbach .....	4 813	8451
07 1 33 038	Hahnenbach .....	Bad Kreuznach .....	622	6570
07 3 39 025	Hahnheim .....	Mainz-Bingen .....	1 336	6501
07 1 41 051	Hahnstätten .....	Rhein-Lahn-Kreis .....	2 768	6251
07 1 34 033	Hahnweiler .....	Birkenfeld .....	244	6589
09 2 78 129	Haibach .....	Straubing-Bogen .....	2 093	8441
09 6 71 124	Haibach .....	Aschaffenburg .....	8 100	8751
12 0 13 170	Haida .....	Bad Liebenwerda .....	814	7901
12 0 44 100	Haidemühl .....	Spremberg .....	771	7591
09 2 72 122	Haideühle .....	Freyung-Grafenau .....	1 574	8391
06 5 32 011	Haiger, Stadt .....	Lahn-Dill-Kreis .....	19 395	6342
08 4 17 025	Haigerloch, Stadt .....	Zollernalbkreis .....	10 291	7452
09 1 74 121	Haimhausen .....	Dachau .....	4 046	8048
09 1 71 118	Haiming .....	Altötting .....	2 175	8261
16 0 19 180	Hain .....	Gera .....	235	6501
16 0 45 110	Hain .....	Zeulenroda .....	60	6571
16 0 20 250	Haina .....	Gotha .....	417	5801
16 0 28 190	Haina .....	Meiningen .....	1 116	6101
06 6 35 013	Haina (Kloster) .....	Waldeck-Frankenberg .....	3 848	3559
07 1 41 110	Hainau .....	Rhein-Lahn-Kreis .....	143	5429

4 Gemeinden in alphabetischer Ordnung mit Schlüsselnummer,  
Bevölkerung und Postleitzahl am 31.12.1991

H

Schlüssel- nummer	Gemeinde	Kreis/Landkreis	Bevöl- kerung	Post- leitz- zahl
16 0 41 110	Hainbücht .....	Stadtroda .....	132	6541
06 4 38 004	Hainburg .....	Offenbach .....	14 407	6452
16 0 17 150	Hainchen .....	Eisenberg .....	307	6521
14 0 56 060	Hainewalde .....	Zittau .....	1 859	8803
07 3 37 036	Hainfeld .....	Südliche Weinstraße .....	680	6741
16 0 25 250	Hainichen .....	Jena .....	211	6901
14 0 16 200	Hainichen .....	Borna .....	503	7201
14 0 32 200	Hainichen, Stadt .....	Hainichen .....	9 100	9260
15 2 37 210	Hainrode .....	Sangerhausen .....	326	4701
16 0 31 190	Hainrode/ Hainleite .....	Nordhausen .....	388	5501
09 7 79 154	Hainsfarth .....	Donau-Ries .....	1 468	8865
16 0 17 160	Hainspitz .....	Eisenberg .....	727	6521
08 2 35 032	Haitebach, Stadt .....	Calw .....	5 290	7274
15 3 39 090	Hakeborn .....	Stäbfurt .....	942	3251
12 0 35 240	Hakenberg .....	Neuruppin .....	292	1951
15 3 20 290	Hakenstedt .....	Haldensleben .....	691	3241
12 0 29 200	Halbe .....	Königs Wusterhausen .....	1 305	1616
03 4 52 010	Halbmond .....	Aurich .....	832	2984
14 0 53 070	Halbendorf .....	Weißwasser .....	527	7581
15 3 19 180	Halberstadt, Stadt .....	Halberstadt .....	44 380	3600
09 7 77 173	Halblech .....	Ostallgäu .....	3 408	8959
07 1 43 233	Halbs .....	Westerwaldkreis .....	279	5438
15 3 20 300	Haldensleben, Stadt .....	Haldensleben .....	20 610	3240
09 7 74 140	Haldenwang .....	Günzburg .....	1 666	8871
09 7 80 122	Haldenwang .....	Oberallgäu .....	2 845	8961
12 0 40 170	Halenbeck .....	Pritzwalk .....	518	1921
09 1 87 139	Halfing .....	Rosenheim .....	2 326	8201
14 0 39 090	Hallbach .....	Marienberg .....	658	9331
09 1 78 130	Hallbergmoos .....	Freising .....	5 258	8055
03 2 55 016	Halle .....	Holzminde .....	1 831	3451
03 4 56 008	Halle .....	Grafschaft Bentheim .....	703	4459
05 7 54 012	Halle (Westf.), Stadt .....	Gütersloh .....	19 090	4802
15 2 02 000	Halle/ Saale, Stadt .....	Stadtkreis .....	303 019	4000
05 9 58 020	Hallenberg, Stadt .....	Hochsauerlandkreis .....	4 903	5789
09 4 74 133	Hallerndorf .....	Forchheim .....	3 236	8551
07 1 33 039	Hallgarten .....	Bad Kreuznach .....	725	6761
07 2 33 214	Hallschlag .....	Daun .....	580	5547
09 4 71 140	Hallstadt, Stadt .....	Bamberg .....	7 996	8605
16 0 16 300	Hallungen .....	Eisenach .....	257	5901

4 Gemeinden in alphabetischer Ordnung mit Schlüsselnummer,  
Bevölkerung und Postleitzahl am 31.12.1991

H

Schlüssel- nummer	Gemeinde	Kreis/Landkreis	Bevöl- kerung	Post- leit- zahl
09 1 71 119	Halsbach .....	Altötting .....	848	8261
14 0 25 090	Halsbrücke .....	Freiberg .....	1 848	9205
07 2 32 045	Halsdorf .....	Bitburg-Prüm .....	87	5525
07 1 40 045	Halsenbach .....	Rhein-Hunsrück-Kreis .....	1 196	5401
01 0 56 018	Halstenbek .....	Pinneberg .....	15 405	2083
05 5 62 016	Haltern, Stadt .....	Recklinghausen .....	34 696	4358
05 9 62 012	Halver, Stadt .....	Märkischer Kreis .....	16 477	5884
03 3 53 014	Halvesbostel .....	Harburg .....	596	2151
07 1 41 052	Hambach .....	Rhein-Lahn-Kreis .....	405	6252
01 0 62 025	Hamberge .....	Stormarn .....	1 086	2401
03 3 56 003	Hambergen .....	Osterholz .....	4 736	2864
08 2 15 029	Hambrücken .....	Karlsruhe .....	4 272	7521
07 1 35 038	Hambuch .....	Cochem-Zell .....	546	5441
03 3 51 012	Hambühren .....	Celle .....	8 864	3107
02 0 00 000	Hamburg, Freie und Hansestadt .....	Kreisfreie Stadt .....	1 668 757	2000
01 0 58 070	Hamdorf .....	Rendsburg-Eckernförde .....	1 186	2371
03 2 52 006	Hamel, Stadt .....	Hamel-Pyrmont .....	58 906	3250
03 3 57 019	Hamersen .....	Rotenburg (Wümme) .....	428	2732
15 3 30 100	Hamersleben .....	Oschersleben .....	1 161	3231
01 0 62 026	Hamfelde .....	Stormarn .....	420	2071
01 0 53 049	Hamfelde .....	Herzogtum Lauenburg .....	478	2071
07 2 32 046	Hamm .....	Bitburg-Prüm .....	30	5521
07 3 31 038	Hamm .....	Alzey-Worms .....	2 142	6521
07 1 32 044	Hamm (Sieg) .....	Altenkirchen (Westerwald) .....	3 398	5249
05 9 15 000	Hamm, Stadt .....	Kreisfreie Stadt .....	180 323	4700
16 0 31 200	Hamma .....	Nordhausen .....	342	5501
03 3 59 022	Hammah .....	Stade .....	2 194	2161
09 6 72 127	Hammeburg, Stadt .....	Bad Kissingen .....	12 080	8783
12 0 46 210	Hammelspring .....	Templin .....	435	2091
12 0 36 150	Hammer .....	Oranienburg .....	687	1401
13 0 38 070	Hammer a. Uecker .....	Ueckermünde .....	626	2111
14 0 36 040	Hammerbrücke .....	Klingenthal .....	1 513	9654
06 4 35 013	Hammersbach .....	Main-Kinzig-Kreis .....	4 456	6451
16 0 43 240	Hammerstedt .....	Weimar .....	191	5301
07 1 38 024	Hammerstein .....	Neuwied .....	355	5456
14 0 11 130	Hammerunterwiesenthal .....	Annaberg .....	641	9301
05 1 70 012	Hamminkehn .....	Wesel .....	25 386	4236
01 0 62 027	Hammoor .....	Stormarn .....	934	2071
01 0 53 050	Hamwarde .....	Herzogtum Lauenburg .....	723	2054



4 Gemeinden in alphabetischer Ordnung mit Schlüsselnummer,  
Bevölkerung und Postleitzahl am 31.12.1991

H

Schlüssel- nummer	Gemeinde	Kreis/Landkreis	Bevöl- kerung	Post- leit- zahl-
01 0 58 071	Hamweddel .....	Rendsburg-Eckernförde .....	410	2371
06 4 35 014	Hanau, Stadt .....	Main-Kinzig-Kreis .....	87 724	6450
03 3 53 015	Handeloh .....	Harburg .....	1 950	2111
01 0 59 119	Handewitt .....	Schleswig-Flensburg .....	4 809	2397
03 3 55 017	Handorf .....	Lüneburg .....	1 188	2091
03 4 54 017	Handrup .....	Emsland .....	824	4453
01 0 58 072	Hanerau-Hademarschen .....	Rendsburg-Eckernförde .....	3 059	2215
12 0 24 170	Hangelsberg .....	Fürstenwalde .....	1 692	1244
07 3 31 039	Hangen-Weisheim .....	Alzey-Worms .....	398	6509
07 3 38 010	Hanhofen .....	Ludwigshafen .....	1 786	6721
03 1 51 011	Hankensbüttel .....	Gifhorn .....	4 080	3122
03 1 52 016	Hann. Münden, Stadt .....	Göttingen .....	25 988	3510
03 2 01 000	Hannover, Landeshauptstadt .....	Kreisfreie Stadt .....	517 476	3000
07 1 38 025	Hanroth .....	Neuwied .....	416	5419
13 0 17 160	Hanshagen .....	Greifswald .....	691	2201
13 0 18 130	Hanshagen .....	Grevesmühlen .....	387	2421
03 3 60 010	Hanstedt .....	Uelzen .....	965	3111
03 3 53 016	Hanstedt .....	Harburg .....	4 447	2116
13 0 13 110	Hanstorf .....	Bad Doberan .....	653	2561
15 3 25 140	Hanum .....	Klötze .....	194	3581
09 5 74 128	Happurg .....	Nürnberger Land .....	3 688	8569
07 1 32 045	Harbach .....	Altenkirchen (Westerwald) .....	554	5241
03 2 54 019	Harbarnsen .....	Hildesheim .....	768	3221
15 3 30 110	Harbke .....	Oschersleben .....	1 786	3222
09 7 79 155	Harburg (Schwaben), Stadt .....	Donau-Ries .....	5 814	8856
01 0 60 033	Hardebek .....	Segeberg .....	453	2351
03 1 55 005	Hardeggen, Stadt .....	Northeim .....	7 950	3414
12 0 46 220	Hardenbeck .....	Templin .....	583	2091
07 1 38 026	Hardert .....	Neuwied .....	648	5455
08 2 25 032	Hardheim .....	Neckar-Odenwald-Kreis .....	6 851	6969
16 0 38 170	Hardisleben .....	Sömmerda .....	632	5231
08 3 25 024	Hardt .....	Rottweil .....	2 446	7232
07 1 43 234	Hardt .....	Westerwaldkreis .....	362	5439
08 1 25 111	Hardthausen am Kocher .....	Heilbronn .....	3 316	7101
03 4 54 018	Haren (Ems), Stadt .....	Emsland .....	19 087	4472
07 2 32 233	Hargarten .....	Bitburg-Prüm .....	96	5523
07 1 33 040	Hargesheim .....	Bad Kreuznach .....	2 579	6551
13 0 18 140	Harkensee .....	Grevesmühlen .....	234	2421
15 2 22 420	Harkerode .....	Hettstedt .....	336	4271

4 Gemeinden in alphabetischer Ordnung mit Schlüsselnummer,  
Bevölkerung und Postleitzahl am 31.12.1991

H

Schlüssel- nummer	Gemeinde	Kreis/Landkreis	Bevöl- kerung	Post- leitz- zahl
01 0 55 020	Harmsdorf .....	Ostholstein .....	706	2432
01 0 53 051	Harmsdorf .....	Herzogtum Lauenburg .....	265	2419
03 3 53 017	Harmstorf .....	Harburg .....	679	2101
03 4 58 008	Harpstedt, Flecken .....	Oldenburg (Oldenburg) .....	3 784	2833
16 0 27 130	Harra .....	Lobenstein .....	1 042	6851
16 0 23 310	Harras .....	Hildburghausen .....	608	6121
01 0 59 120	Harrislee .....	Schleswig-Flensburg .....	10 632	2398
07 1 38 027	Harschbach .....	Neuwied .....	366	5419
07 1 31 026	Harscheid .....	Ahrweiler .....	127	5489
09 4 77 119	Harsdorf .....	Kulmbach .....	788	8581
03 3 59 023	Harsefeld, Flecken .....	Stade .....	9 325	2165
05 7 54 016	Harsewinkel, Stadt .....	Gütersloh .....	20 595	4834
15 3 19 190	Harsleben .....	Halberstadt .....	1 855	3604
07 2 32 234	Harspelt .....	Bitburg-Prüm .....	91	5541
03 2 54 020	Harsum .....	Hildesheim .....	10 504	3207
14 0 56 070	Hartau .....	Zittau .....	564	8801
07 1 43 025	Hartenfels .....	Westerwaldkreis .....	791	5419
01 0 60 034	Hartenholm .....	Segeberg .....	1 583	2359
09 5 74 129	Hartenstein .....	Nürnberger Land .....	1 691	8564
14 0 58 110	Hartenstein, Stadt .....	Zwickau .....	2 825	9509
14 0 21 200	Hartha, Stadt .....	Döbeln .....	8 061	7302
07 3 38 011	Harthausen .....	Ludwigshafen .....	2 473	6721
08 3 15 048	Hartheim .....	Breisgau-Hochschwarzwald .....	3 550	7801
14 0 54 090	Hartmannsdorf .....	Werdau .....	123	9621
16 0 17 170	Hartmannsdorf .....	Eisenberg .....	1 274	6521
14 0 18 140	Hartmannsdorf .....	Chemnitz .....	4 702	9116
12 0 24 180	Hartmannsdorf .....	Fürstenwalde .....	493	1241
12 0 31 230	Hartmannsdorf .....	Lübben .....	285	7551
14 0 20 200	Hartmannsdorf .....	Dippoldiswalde .....	684	8231
16 0 19 190	Hartmannsdorf .....	Gera .....	327	6501
14 0 37 200	Hartmannsdorf .....	Leipzig .....	611	7101
14 0 58 120	Hartmannsdorf b. Kirchberg .....	Zwickau .....	1 182	9501
14 0 13 100	Hartmannsgrün .....	Auerbach .....	860	9701
07 3 39 026	Harxheim .....	Mainz-Bingen .....	1 865	6501
15 3 32 090	Harzgerode, Stadt .....	Quedlinburg .....	5 512	4306
16 0 31 210	Harzungen .....	Nordhausen .....	232	5501
03 4 59 021	Hasbergen .....	Osnabrück .....	9 797	4507
07 2 31 049	Hasborn .....	Bernkastel-Wittlich .....	387	5561
07 3 36 034	Haschbach am Remigiusberg .....	Kusel .....	663	6799

4 Gemeinden in alphabetischer Ordnung mit Schlüsselnummer,  
Bevölkerung und Postleitzahl am 31.12.1991

H

Schlüssel- nummer	Gemeinde	Kreis/Landkreis	Bevöl- kerung	Post- leit- zahl
08 3 36 034	Hasel .....	Lörrach .....	1 039	7861
01 0 56 019	Haselau .....	Pinneberg .....	980	2081
09 2 78 134	Haselbach .....	Straubing-Bogen .....	1 330	8441
16 0 40 090	Haselbach .....	Sonneberg .....	1 060	6401
16 0 11 150	Haselbach .....	Altenburg .....	1 114	7401
12 0 12 190	Haselberg .....	Bad Freienwalde .....	235	1311
01 0 56 020	Haseldorf .....	Pinneberg .....	1 473	2081
12 0 15 270	Haseloff-Grabow .....	Belzig .....	252	1821
03 4 54 019	Haselünne, Stadt .....	Emsland .....	11 124	4473
01 0 54 041	Haselund .....	Nordfriesland .....	702	2251
12 0 24 190	Hasenfelde .....	Fürstenwalde .....	336	1241
01 0 60 035	Hasenkrug .....	Segeberg .....	280	2351
01 0 60 036	Hasenmoor .....	Segeberg .....	631	2359
16 0 40 100	Hasenthal .....	Sonneberg .....	744	6401
07 1 35 039	Haserich .....	Cochem-Zell .....	203	5581
08 3 17 040	Haslach im Kinzigtal, Stadt .....	Ortenaukreis .....	6 254	7612
09 6 77 137	Hasloch .....	Main-Spessart .....	1 463	6981
01 0 56 021	Hasloh .....	Pinneberg .....	3 094	2087
03 2 56 011	Haßbergen .....	Nienburg (Weser) .....	1 286	3071
15 3 40 200	Hassel .....	Stendal .....	228	3501
03 2 56 010	Hassel (Weser) .....	Nienburg (Weser) .....	1 679	2813
07 1 40 046	Hasselbach .....	Rhein-Hunsrück-Kreis .....	164	5448
07 1 32 046	Hasselbach .....	Altenkirchen (Westerwald) .....	310	5231
01 0 59 121	Hasselberg .....	Schleswig-Flensburg .....	861	2340
15 3 43 130	Hasselfelde, Stadt .....	Wernigerode .....	2 736	3723
06 4 35 015	Hasselroth .....	Main-Kinzig-Kreis .....	7 255	6467
03 3 57 020	Hassendorf .....	Rotenburg (Wümme) .....	874	2724
15 2 28 130	Hassenhausen .....	Naumburg .....	620	4801
09 6 74 147	Haßfurt, Stadt .....	Haßberge .....	11 995	8728
14 0 21 210	Haßlau .....	Döbeln .....	624	7301
16 0 18 240	Haßleben .....	Erfurt .....	1 081	5101
12 0 46 230	Haßleben .....	Templin .....	991	2131
07 3 32 025	Haßloch .....	Bad Dürkheim .....	19 586	6733
08 2 25 033	Haßmersheim .....	Neckar-Odenwald-Kreis .....	4 553	6954
01 0 58 073	Haßmoor .....	Rendsburg-Eckernförde .....	263	2373
03 2 57 011	Haste .....	Schaumburg .....	2 425	3053
16 0 16 310	Hastrungsfeld-Burla .....	Eisenach .....	243	5901
12 0 42 220	Hathenow .....	Seelow .....	106	1211
03 4 58 009	Hatten .....	Oldenburg (Oldenburg) .....	10 503	2904

4 Gemeinden in alphabetischer Ordnung mit Schlüsselnummer,  
Bevölkerung und Postleitzahl am 31.12.1991

H

Schlüssel- nummer	Gemeinde	Kreis/Landkreis	Bevöl- kerung	Post- leitz- zahl
08 1 17 029	Hattenhofen .....	Göppingen .....	2 975	7323
09 1 79 128	Hattenhofen .....	Fürstenfeldbruck .....	1 238	8081
06 4 36 005	Hattersheim am Main, Stadt .....	Main-Taunus-Kreis .....	23 951	6234
07 1 43 235	Hattert .....	Westerwaldkreis .....	1 668	5239
07 1 34 034	Hattgenstein .....	Birkenfeld .....	288	6589
05 9 54 016	Hattlingen, Stadt .....	Ennepe-Ruhr-Kreis .....	58 029	4320
03 1 56 008	Hattorf am Harz .....	Osterode am Harz .....	4 370	3415
01 0 54 042	Hattstedt .....	Nordfriesland .....	1 933	2251
01 0 54 043	Hattstedtermarsch .....	Nordfriesland .....	329	2251
07 3 34 009	Hatzenbühl .....	Germersheim .....	2 440	6729
06 6 35 014	Hatzfeld (Eder), Stadt .....	Waldeck-Frankenberg .....	3 324	3559
07 3 40 014	Hauenstein .....	Pirmasens .....	4 211	6746
16 0 33 250	Haufeld .....	Rudolstadt .....	135	6821
09 5 77 138	Haundorf .....	Weißenburg-Gunzenhausen .....	2 156	8827
06 6 32 007	Hauneck .....	Hersfeld-Rotenburg .....	3 471	6431
06 6 32 008	Haunetal .....	Hersfeld-Rotenburg .....	3 207	6419
09 7 73 137	Haunsheim .....	Dillingen a.d. Donau .....	1 576	8881
14 0 46 070	Hauptmannsgrün .....	Reichenbach .....	586	9801
07 3 35 012	Hauptstuhl .....	Kaiserslautern .....	1 167	6791
07 1 35 040	Hauroth .....	Cochem-Zell .....	272	5441
08 3 17 041	Hausach, Stadt .....	Ortenaukreis .....	5 520	7613
07 1 40 047	Hausbay .....	Rhein-Hunsrück-Kreis .....	176	5449
14 0 48 200	Hausdorf .....	Rochlitz .....	1 059	9291
14 0 20 210	Hausdorf .....	Dippoldiswalde .....	222	8231
14 0 35 220	Hausdorf .....	Kamenz .....	203	8291
09 4 74 134	Hausen .....	Forchheim .....	3 135	8551
09 6 73 129	Hausen .....	Rhön-Grabfeld .....	819	8741
09 6 76 128	Hausen .....	Miltenberg .....	1 850	8751
09 2 73 125	Hausen .....	Kelheim .....	1 791	8421
07 1 34 035	Hausen .....	Birkenfeld .....	240	6571
16 0 44 240	Hausen .....	Worbis .....	419	5601
07 1 38 007	Hausen (Wied) .....	Neuwied .....	1 678	5461
08 4 25 055	Hausen am Bussen .....	Alb-Donau-Kreis .....	221	7932
08 4 17 029	Hausen am Tann .....	Zollernalbkreis .....	461	7461
09 6 79 143	Hausen b. Würzburg .....	Würzburg .....	2 193	8702
08 3 36 036	Hausen im Wiesental .....	Lörrach .....	2 332	7862
08 3 27 023	Hausen ob Verena .....	Tuttlingen .....	652	7201
09 1 82 119	Hausham .....	Miesbach .....	8 063	8164
15 2 11 100	Hausneindorf .....	Aschersleben .....	942	4321

4 Gemeinden in alphabetischer Ordnung mit Schlüsselnummer,  
Bevölkerung und Postleitzahl am 31.12.1991

H

Schlüssel- nummer	Gemeinde	Kreis/Landkreis	Bevöl- kerung	Post- leit- zahl
16 0 26 170	Haussömmern .....	Langensalza .....	258	5821
07 1 37 034	Hausten .....	Mayen-Koblenz .....	313	5441
07 3 36 035	Hausweiler .....	Kusel .....	74	6758
16 0 14 140	Hauteroda .....	Artern .....	661	4731
09 2 75 126	Hauzenberg, Stadt .....	Passau .....	12 267	8395
01 0 53 052	Havekost .....	Herzogtum Lauenburg .....	126	2053
15 3 21 020	Havelberg, Stadt .....	Havelberg .....	7 559	3530
03 1 58 016	Haverlah .....	Wolfenbüttel .....	1 521	3324
01 0 59 037	Havetoft .....	Schleswig-Flensburg .....	840	2381
01 0 59 038	Havetoftloft .....	Schleswig-Flensburg .....	831	2381
05 5 58 020	Havixbeck .....	Coesfeld .....	10 501	4409
09 7 78 149	Hawangen .....	Unterallgäu .....	1 059	8941
08 4 15 034	Hayingen, Stadt .....	Reutlingen .....	2 154	7427
15 2 37 220	Hayn/ Harz .....	Sangerhausen .....	683	4711
16 0 44 250	Haynrode .....	Worbis .....	831	5601
15 2 46 130	Haynsburg .....	Zeitz .....	534	4901
16 0 27 140	Heberndorf .....	Lobenstein .....	314	6861
09 2 77 124	Hebertsfelden .....	Rottal-Inn .....	3 596	8333
09 1 74 122	Hebertshausen .....	Dachau .....	4 493	8061
08 4 17 031	Hechingen, Stadt .....	Zollernalbkreis .....	17 573	7450
03 3 52 020	Hechthausen .....	Cuxhaven .....	3 375	2174
12 0 12 200	Heckelberg .....	Bad Freienwalde .....	626	1311
07 1 40 048	Hecken .....	Rhein-Hunsrück-Kreis .....	141	6544
07 1 31 027	Heckenbach .....	Ahrweiler .....	242	5481
07 2 31 050	Heckenmünster .....	Bernkastel-Wittlich .....	114	5561
07 2 32 236	Heckhuscheid .....	Bitburg-Prüm .....	195	5541
15 3 39 100	Hecklingen , Stadt .....	Staßfurt .....	3 561	3257
07 2 35 040	Heddert .....	Trier-Saarburg .....	244	5509
08 2 26 027	Heddesbach .....	Rhein-Neckar-Kreis .....	476	6932
08 2 26 028	Heddesheim .....	Rhein-Neckar-Kreis .....	10 905	6805
03 1 58 017	Hedeper .....	Wolfenbüttel .....	664	3341
15 2 15 140	Hedersleben .....	Eisleben .....	1 196	4251
15 2 11 110	Hedersleben .....	Aschersleben .....	1 935	4326
01 0 51 043	Hedwigenkoog .....	Dithmarschen .....	274	2242
01 0 56 022	Heede .....	Pinneberg .....	617	2202
03 4 54 020	Heede .....	Emsland .....	1 649	2992
05 5 54 024	Heek .....	Borken .....	7 321	4438
03 2 56 012	Heemsen .....	Nienburg (Weser) .....	1 443	3071
03 1 58 018	Heere .....	Wolfenbüttel .....	1 103	3327

Schlüssel- nummer	Gemeinde	Kreis/Landkreis	Bevöl- kerung	Post- leitzahl
15 3 40 210	Heeren .....	Stendal .....	454	3501
03 3 52 021	Heerstedt .....	Cuxhaven .....	462	2855
14 0 50 100	Heeslicht .....	Sebnitz .....	412	8351
03 3 57 021	Heeslingen .....	Rotenburg (Wümme) .....	4 167	2730
03 2 57 012	Heeßen .....	Schaumburg .....	1 450	3064
07 3 36 036	Hefersweiler .....	Kusel .....	587	6759
03 2 55 017	Hehlen .....	Holzminde .....	2 237	3452
16 0 43 250	Heichelheim .....	Weimar .....	296	5301
01 0 51 044	Heide, Stadt .....	Dithmarschen .....	20 693	2240
09 5 76 126	Heideck, Stadt .....	Roth .....	4 532	8548
01 0 62 031	Heidekamp .....	Stormarn .....	343	2067
08 2 21 000	Heidelberg, Stadt .....	Stadtkreis .....	139 392	6900
15 1 13 130	Heideloh .....	Bitterfeld .....	226	4401
05 5 54 028	Heiden .....	Borken .....	7 152	4284
03 3 53 018	Heidenau .....	Harburg .....	1 666	2111
14 0 44 280	Heidenau, Stadt .....	Pirna .....	19 567	8312
07 2 31 204	Heidenburg .....	Bernkastel-Wittlich .....	718	5509
08 1 35 019	Heidenheim an der Brenz, Stadt .....	Heidenheim .....	51 012	7920
09 5 77 140	Heidenheim, Markt .....	Weißenburg-Gunzenhausen .....	2 849	8824
06 4 39 005	Heidenrod .....	Rheingau-Taunus-Kreis .....	7 554	6209
14 0 39 110	Heidersdorf .....	Marienberg .....	1 052	9334
07 3 39 027	Heidesheim am Rhein .....	Mainz-Bingen .....	6 398	6501
01 0 56 023	Heidgraben .....	Pinneberg .....	1 900	2082
13 0 22 270	Heidhof .....	Ludwigslust .....	345	2801
01 0 60 037	Heidmoor .....	Segeberg .....	249	2359
01 0 60 038	Heidmühlen .....	Segeberg .....	607	2351
07 2 31 051	Heidweiler .....	Bernkastel-Wittlich .....	192	5561
09 6 71 126	Heigenbrücken .....	Aschaffenburg .....	2 544	8751
01 0 57 025	Heikendorf .....	Plön .....	7 732	2305
07 2 32 047	Heilbach .....	Bitburg-Prüm .....	150	5529
07 1 43 026	Heilberscheid .....	Westerwaldkreis .....	522	5431
08 1 21 000	Heilbronn, Stadt .....	Stadtkreis .....	117 427	7100
07 2 32 048	Heilenbach .....	Bitburg-Prüm .....	127	5521
08 4 35 020	Heiligenberg .....	Bodenseekreis .....	2 668	7799
15 3 31 350	Heiligenfelde .....	Osterburg .....	266	3541
12 0 47 160	Heiligengrabe .....	Wittstock .....	987	1931
01 0 55 021	Heiligenhafen, Stadt .....	Ostholstein .....	8 945	2447
13 0 13 120	Heiligenhagen .....	Bad Doberan .....	383	2561
05 1 58 012	Heiligenhaus, Stadt .....	Mettmann .....	29 771	5628

4 Gemeinden in alphabetischer Ordnung mit Schlüsselnummer,  
Bevölkerung und Postleitzahl am 31.12.1991

H

Schlüssel- nummer	Gemeinde	Kreis/Landkreis	Bevöl- kerung	Post- leitzahl-
07 3 35 013	Heiligenmoschel .....	Kaiserslautern .....	562	6751
07 1 43 027	Heiligenroth .....	Westerwaldkreis .....	1 363	5431
09 4 71 142	Heiligenstadt 1. OFr., Markt .....	Bamberg .....	3 593	8551
16 0 22 240	Heiligenstadt, Heilbad, Stadt .....	Heiligenstadt .....	16 919	5630
01 0 61 034	Heiligenstedten .....	Steinburg .....	1 200	2210
01 0 61 035	Heiligenstedtenerkamp .....	Steinburg .....	596	2210
15 2 22 170	Heiligenthal .....	Hettstedt .....	1 058	4271
08 2 26 029	Heiligkreuzsteinach .....	Rhein-Neckar-Kreis .....	2 719	6901
16 0 33 260	Heilingen .....	Rudolstadt .....	340	6821
16 0 33 270	Heilsberg .....	Rudolstadt .....	229	6821
09 5 71 165	Heilsbronn, Stadt .....	Ansbach .....	8 167	8807
01 0 62 032	Heilshoop .....	Stormarn .....	521	2401
07 1 34 036	Heimbach .....	Birkenfeld .....	1 367	6589
05 3 58 012	Heimbach, Stadt .....	Düren .....	4 522	5169
07 1 43 236	Heimborn .....	Westerwaldkreis .....	270	5239
09 6 71 127	Heimbuchenthal .....	Aschaffenburg .....	2 258	8751
15 3 43 140	Heimburg .....	Wernigerode .....	1 033	3721
09 7 76 114	Heimenkirch, Markt .....	Lindau (Bodensee) .....	3 347	8999
09 7 78 150	Heimertingen .....	Unterallgäu .....	1 475	8941
08 2 36 025	Helmsheim, Stadt .....	Enzkreis .....	4 799	7258
07 1 33 041	Heimweiler .....	Bad Kreuznach .....	436	6570
03 2 55 018	Heinade .....	Holzminde .....	1 057	3457
03 3 59 024	Heinbockel .....	Stade .....	893	2164
12 0 23 150	Heinersbrück .....	Forst .....	604	7521
16 0 40 110	Heinersdorf .....	Sonneberg .....	823	6401
12 0 24 200	Heinersdorf .....	Fürstenwalde .....	1 196	1241
16 0 27 150	Heinersdorf .....	Lobenstein .....	396	6851
14 0 42 180	Heinersgrün .....	Oelsnitz .....	153	9921
09 4 72 150	Heinersreuth .....	Bayreuth .....	3 699	8581
08 1 17 030	Heiningen .....	Göppingen .....	5 246	7326
03 1 58 019	Heiningen .....	Wolfenbüttel .....	624	3344
01 0 58 074	Heinkenborstel .....	Rendsburg-Eckernförde .....	180	2354
15 3 45 110	Heinrichsberg .....	Wolmirstedt .....	379	3211
12 0 35 250	Heinrichsdorf .....	Neuruppin .....	205	1951
14 0 33 060	Heinrichsort .....	Hohenstein-Ernstthal .....	1 162	9271
13 0 38 080	Heinrichsruh .....	Ueckermünde .....	272	2111
09 6 71 128	Heinrichsthal .....	Aschaffenburg .....	902	8752
13 0 38 090	Heinrichswalde .....	Ueckermünde .....	624	2111
05 3 70 016	Heinsberg, Stadt .....	Heinsberg .....	37 970	5138

## H

4 Gemeinden in alphabetischer Ordnung mit Schlüsselnummer,  
Bevölkerung und Postleitzahl am 31.12.1991

Schlüssel- nummer	Gemeinde	Kreis/Landkreis	Bevöl- kerung	Post- leitzahl
03 2 55 019	Heinsen .....	Holzminde .....	978	3451
07 1 40 049	Heinzenbach .....	Rhein-Hunsrück-Kreis .....	391	6541
07 1 33 042	Heinzenberg .....	Bad Kreuznach .....	21	6570
07 3 36 038	Heinzenhausen .....	Kusel .....	257	6758
07 2 32 238	Heisdorf .....	Bitburg-Prüm .....	101	5544
01 0 56 024	Heist .....	Pinneberg .....	2 144	2081
07 1 41 053	Heistenbach .....	Rhein-Lahn-Kreis .....	981	6251
08 3 15 050	Heitersheim, Stadt .....	Breisgau-Hochschwarzwald .....	4 934	7843
14 0 17 120	Helbigsdorf .....	Brand-Erbisdorf .....	445	9201
14 0 26 170	Helbigsdorf .....	Freital .....	568	8211
15 2 15 150	Helbra .....	Eisleben .....	5 703	4253
16 0 23 320	Heldburg, Stadt .....	Hildburghausen .....	1 158	6112
09 1 83 120	Heldenstein .....	Mühdorf a. Inn .....	2 175	8251
16 0 14 150	Heldrungen, Stadt .....	Artern .....	2 743	4733
07 1 43 028	Helferskirchen .....	Westerwaldkreis .....	947	5419
01 0 56 025	Helgoland .....	Pinneberg .....	1 747	2192
12 0 40 180	Helle .....	Pritzwalk .....	446	1921
07 1 43 237	Hellenhahn-Schellenberg .....	Westerwaldkreis .....	1 149	5439
05 3 66 020	Hellenthal .....	Euskirchen .....	8 631	5374
07 1 34 037	Hellertshausen .....	Birkenfeld .....	182	6581
16 0 23 330	Hellingen .....	Hildburghausen .....	557	6111
01 0 51 045	Hellschen-Heringsand-Unterschaar ....	Dithmarschen .....	159	2244
03 3 57 022	Hellwege .....	Rotenburg (Wümme) .....	884	2724
09 4 75 136	Helmbrechts, Stadt .....	Hof .....	10 152	8662
07 1 32 047	Helmenzen .....	Altenkirchen (Westerwald) .....	623	5231
07 1 32 048	Helmeroth .....	Altenkirchen (Westerwald) .....	219	5231
16 0 36 120	Helmers .....	Schmalkalden .....	244	6081
16 0 28 210	Helmershausen .....	Meiningen .....	778	6101
16 0 44 260	Helmsdorf .....	Worbis .....	573	5601
14 0 50 110	Helmsdorf b. Pirna .....	Sebnitz .....	916	8351
14 0 45 130	Helmsgrün .....	Plauen .....	125	9901
16 0 27 160	Helmsgrün .....	Lobenstein .....	352	6851
09 6 79 144	Helmstadt, Markt .....	Würzburg .....	2 448	8702
08 2 26 106	Helmstadt-Bargen .....	Rhein-Neckar-Kreis .....	3 680	6928
03 1 54 010	Helmstedt, Stadt .....	Helmstedt .....	27 072	3330
01 0 57 026	Helmstorf .....	Plön .....	309	2322
03 2 57 013	Helpsen .....	Schaumburg .....	1 822	3068
13 0 36 170	Helpt .....	Strasburg .....	291	2151
06 6 33 012	Helssa .....	Kassel .....	6 083	3506



4 Gemeinden in alphabetischer Ordnung mit Schlüsselnummer,  
Bevölkerung und Postleitzahl am 31.12.1991

H

Schlüssel- nummer	Gemeinde	Kreis/Landkreis	Bevöl- kerung	Post- leitz- zahl
01 0 51 046	Helse .....	Dithmarschen .....	883	2222
07 3 40 015	Heltersberg .....	Pirmasens .....	2 177	6751
03 3 57 023	Helvestek .....	Rotenburg (Wümme) .....	650	2727
09 3 75 148	Hemau, Stadt .....	Regensburg .....	7 551	8416
01 0 56 026	Hemdingen .....	Pinneberg .....	1 381	2081
05 9 62 016	Hemer, Stadt .....	Märkischer Kreis .....	34 422	5870
09 5 72 130	Hemhofen .....	Erlangen-Höchstadt .....	4 941	8551
16 0 14 160	Hemleben .....	Artern .....	317	4731
01 0 51 047	Hemme .....	Dithmarschen .....	499	2241
07 1 32 049	Hemmelzen .....	Altenkirchen (Westerwald) .....	277	5231
09 5 75 130	Hemmersheim .....	Neustadt a.d.Aisch-Bad Windsheim	704	8701
08 1 18 027	Hemmingen .....	Ludwigsburg .....	7 211	7254
03 2 53 006	Hemmingen .....	Hannover .....	16 063	3005
01 0 51 048	Hemmingstedt .....	Dithmarschen .....	2 875	2248
03 3 52 022	Hemmoor, Stadt .....	Cuxhaven .....	7 781	2170
08 2 26 031	Hemsbach, Stadt .....	Rhein-Neckar-Kreis .....	12 725	6944
03 3 57 024	Hemsbünde .....	Rotenburg (Wümme) .....	1 087	2725
03 3 57 025	Hemslingen .....	Rotenburg (Wümme) .....	1 299	2725
03 2 51 019	Hemsloh .....	Diepholz .....	620	2841
15 3 16 060	Hemstedt .....	Gardelegen .....	352	3571
07 1 40 050	Henau .....	Rhein-Hunsrück-Kreis .....	188	6545
09 6 73 130	Hendungen .....	Rhön-Grabfeld .....	1 066	8741
09 5 74 131	Henfenfeld .....	Nürnberger Land .....	1 886	8561
16 0 23 340	Henfstädt .....	Hildburghausen .....	423	6111
16 0 33 280	Hengelbach .....	Rudolstadt .....	71	6821
09 2 71 125	Hengersberg, Markt .....	Deggendorf .....	6 474	8355
16 0 28 220	Henneberg .....	Meiningen .....	552	6101
05 3 82 020	Hennef (Sieg), Stadt .....	Rhein-Sieg-Kreis .....	33 310	5202
14 0 24 200	Hennersdorf .....	Flöha .....	349	9381
14 0 20 220	Hennersdorf .....	Dippoldiswalde .....	495	8231
12 0 22 280	Hennersdorf .....	Finsterwalde .....	295	7971
12 0 33 140	Hennickendorf .....	Luckenwalde .....	382	1711
12 0 45 150	Hennickendorf .....	Strausberg .....	3 279	1262
12 0 36 160	Hennigsdorf b. Berlin, Stadt .....	Oranienburg .....	24 330	1422
15 3 36 270	Henningen .....	Salzwedel .....	238	3561
16 0 26 180	Henningsleben .....	Langensalza .....	279	5821
01 0 61 036	Hennstedt .....	Steinburg .....	539	2211
01 0 51 049	Hennstedt .....	Dithmarschen .....	1 786	2246
07 1 33 043	Hennweiler .....	Bad Kreuznach .....	1 239	6576

Schlüssel- nummer	Gemeinde	Kreis/Landkreis	Bevöl- kerung	Post- leitzahl
16 0 38 180	Henschleben .....	Sömmerda .....	391	5231
07 3 36 037	Henschtal .....	Kusel .....	410	6791
01 0 60 039	Henstedt-Ulzburg .....	Segeberg .....	21 805	2359
07 2 35 043	Hentern .....	Trier-Saarburg .....	346	5504
12 0 21 150	Henzendorf .....	Eisenhüttenstadt .....	132	1221
09 1 76 131	Hepberg .....	Eichstätt .....	1 913	8071
06 4 31 011	Heppenheim (Bergstraße), Kreisstadt .	Bergstraße .....	24 165	6148
03 3 57 026	Hepstedt .....	Rotenburg (Wümme) .....	859	2733
12 0 28 130	Herbersdorf .....	Jüterbog .....	118	1701
08 4 37 044	Herbertingen .....	Sigmaringen .....	4 408	7944
08 3 16 017	Herbolzheim, Stadt .....	Emmendingen .....	8 394	7834
07 1 34 038	Herborn .....	Birkenfeld .....	490	6581
06 5 32 012	Herborn, Stadt .....	Lahn-Dill-Kreis .....	21 030	6348
08 1 35 020	Herbrechtingen, Stadt .....	Heidenheim .....	12 821	7922
16 0 26 190	Herbsleben .....	Langensalza .....	2 863	5824
09 6 73 131	Herbstadt .....	Rhön-Grabfeld .....	719	8741
06 5 35 008	Herbstein, Stadt .....	Vogelsbergkreis .....	5 109	6422
07 2 32 049	Herbstmühle .....	Bitburg-Prüm .....	33	5529
07 3 36 039	Herchweiler .....	Kusel .....	532	6799
16 0 16 320	Herda .....	Eisenach .....	964	5901
05 9 54 020	Herdecke, Stadt .....	Ennepe-Ruhr-Kreis .....	26 233	5804
07 1 32 050	Herdorf, Stadt .....	Altenkirchen (Westerwald) .....	7 472	5243
08 4 37 124	Herdwangen-Schönach .....	Sigmaringen .....	2 648	7796
09 7 72 156	Heretsried .....	Augsburg .....	957	8901
05 7 58 012	Herford, Stadt .....	Herford .....	64 732	4900
07 2 32 050	Herforst .....	Bitburg-Prüm .....	870	5522
09 7 76 131	Hergatz .....	Lindau (Bodensee) .....	2 230	8994
07 1 33 044	Hergenfeld .....	Bad Kreuznach .....	430	6531
07 1 43 238	Hergenroth .....	Westerwaldkreis .....	355	5438
09 7 76 115	Hergensweiler .....	Lindau (Bodensee) .....	1 486	8997
07 3 37 037	Hergersweiler .....	Südliche Weinstraße .....	207	6741
15 2 15 160	Hergisdorf .....	Eisleben .....	2 174	4254
06 6 32 009	Heringen (Werra), Stadt .....	Hersfeld-Rotenburg .....	8 958	6432
16 0 31 220	Heringen/ Helme, Stadt .....	Nordhausen .....	2 642	5504
01 0 55 022	Heringsdorf .....	Ostholstein .....	1 028	2444
13 0 41 090	Heringsdorf, Seebad .....	Wolgast .....	3 702	2255
07 2 35 044	Herl .....	Trier-Saarburg .....	239	5501
14 0 45 140	Herlasgrün .....	Plauen .....	565	9901
06 6 36 005	Herleshausen .....	Werra-Meißner-Kreis .....	2 982	3443

4 Gemeinden in alphabetischer Ordnung mit Schlüsselnummer,  
Bevölkerung und Postleitzahl am 31.12.1991

H

Schlüssel- nummer	Gemeinde	Kreis/Landkreis	Bevöl- kerung	Post- leit- zahl
03 3 51 013	Hermannsburg .....	Celle .....	8 152	3102
14 0 11 140	Hermannsdorf .....	Annaberg .....	891	9301
16 0 28 230	Hermannsfeld .....	Meiningen .....	489	6101
08 1 35 021	Hermaringen .....	Heidenheim .....	2 273	7921
15 2 22 180	Hermerode .....	Hettstedt .....	134	4721
07 3 40 016	Hermersberg .....	Pirmasens .....	1 852	6791
12 0 45 160	Hermersdorf-Obersdorf .....	Strausberg .....	679	1278
07 2 35 045	Hermeskeil, Stadt .....	Trier-Saarburg .....	5 728	5508
16 0 19 200	Hermsdorf .....	Gera .....	125	4901
15 3 45 120	Hermsdorf .....	Wolmirstedt .....	466	3211
14 0 22 200	Hermsdorf .....	Dresden .....	1 404	8101
14 0 33 070	Hermsdorf .....	Hohenstein-Ernstthal .....	813	9271
14 0 32 210	Hermsdorf b. Mittweida .....	Hainichen .....	215	9251
12 0 43 180	Hermsdorf b. Ruhland .....	Senftenberg .....	724	7801
16 0 41 130	Hermsdorf, Stadt .....	Stadtroda .....	9 877	6530
14 0 20 230	Hermsdorf/ Erzgeb. ....	Dippoldiswalde .....	935	8232
14 0 34 120	Hermsdorf/ Spree .....	Hoyerswerda .....	300	7701
14 0 42 190	Hermsgrün-Wohlbach .....	Oelsnitz .....	287	9931
16 0 12 110	Hermstedt .....	Apolda .....	204	5321
05 9 16 000	Herne, Stadt .....	Kreisfreie Stadt .....	179 137	4690
07 1 41 054	Herold .....	Rhein-Lahn-Kreis .....	368	5429
14 0 57 100	Herold .....	Zschopau .....	1 417	9375
16 0 29 170	Heroldshausen .....	Mühlhausen .....	216	5701
09 4 74 135	Heroldsbach .....	Forchheim .....	4 135	8551
09 5 72 131	Heroldsberg, Markt .....	Erlangen-Höchstadt .....	6 939	8501
08 4 25 139	Heroldstatt .....	Alb-Donau-Kreis .....	2 117	7424
16 0 28 240	Herpf .....	Meiningen .....	994	6101
16 0 31 230	Herreden .....	Nordhausen .....	453	5501
07 3 36 040	Herren-Sulzbach .....	Kusel .....	198	6759
08 1 15 021	Herrenberg, Stadt .....	Böblingen .....	27 865	7033
15 2 28 150	Herrengosserstedt .....	Naumburg .....	675	4801
16 0 20 270	Herrenhof .....	Gotha .....	827	5801
07 1 37 035	Herresbach .....	Mayen-Koblenz .....	441	5441
16 0 12 120	Herressen .....	Apolda .....	656	5321
09 5 71 166	Herrieden, Stadt .....	Ansbach .....	6 841	8808
08 3 37 049	Herrischried .....	Waldshut .....	2 361	7881
16 0 31 240	Herrmannsacker .....	Nordhausen .....	375	5501
09 2 73 127	Herrngiersdorf .....	Kelheim .....	1 032	8301
14 0 38 200	Herrnhut, Stadt .....	Löbau .....	1 699	8709

## H

4 Gemeinden in alphabetischer Ordnung mit Schlüsselnummer,  
Bevölkerung und Postleitzahl am 31.12.1991

Schlüssel- nummer	Gemeinde	Kreis/Landkreis	Bevöl- kerung	Post- leit- zahl
16 0 38 190	Herrnschwende .....	Sömmerda .....	363	5231
09 1 88 124	Herrsching a. Ammersee .....	Starnberg .....	8 488	8036
07 1 34 039	Herrstein .....	Birkenfeld .....	868	6583
09 5 74 132	Hersbruck, Stadt .....	Nürnberger Land .....	12 086	8562
07 1 43 029	Herschbach .....	Westerwaldkreis .....	2 486	5419
07 1 43 239	Herschbach (Oberwesterwald) .....	Westerwaldkreis .....	818	5431
07 3 40 017	Herschberg .....	Pirmasens .....	916	6791
07 1 31 028	Herschbroich .....	Ahrweiler .....	293	5488
16 0 24 140	Herschdorf .....	Ilmenau .....	1 051	6301
16 0 34 130	Herschdorf b. Leutenberg .....	Saalfeld .....	58	6801
16 0 32 150	Herschdorf b. Pößneck .....	Pößneck .....	302	6841
05 9 62 020	Herscheid .....	Märkischer Kreis .....	7 171	5974
07 3 36 041	Herschweiler-Pettersheim .....	Kusel .....	1 422	6799
07 2 32 332	Hersdorf .....	Bitburg-Prüm .....	366	5541
05 5 62 020	Herten, Stadt .....	Recklinghausen .....	69 374	4352
14 0 38 210	Herwigsdorf .....	Löbau .....	1 224	8701
07 3 32 026	Herxheim am Berg .....	Bad Dürkheim .....	572	6719
07 3 37 038	Herxheim bei Landau/ Pfalz .....	Südliche Weinstraße .....	9 297	6742
07 3 37 039	Herxheimweyher .....	Südliche Weinstraße .....	505	6742
12 0 14 310	Herzberg .....	Beeskow .....	620	1231
13 0 27 090	Herzberg .....	Parchim .....	537	2851
12 0 35 260	Herzberg .....	Neuruppin .....	668	1951
03 1 56 009	Herzberg am Harz, Stadt .....	Osterode am Harz .....	16 673	3420
12 0 27 240	Herzberg/ Elster, Stadt .....	Herzberg .....	9 242	7930
05 7 54 020	Herzebrock-Clarholz .....	Gütersloh .....	13 674	4836
07 2 32 240	Herzfeld .....	Bitburg-Prüm .....	32	5541
13 0 27 100	Herzfeld .....	Parchim .....	325	2851
12 0 46 240	Herzfelde .....	Templin .....	295	2091
12 0 45 170	Herzfelde .....	Strausberg .....	1 921	1264
01 0 61 037	Herzhorn .....	Steinburg .....	1 069	2209
03 4 54 021	Herzlake .....	Emsland .....	3 394	4479
09 5 72 132	Herzogenaurach, Stadt .....	Erlangen-Höchstädt .....	20 910	8522
05 3 54 016	Herzogenrath, Stadt .....	Aachen .....	44 725	5120
12 0 11 310	Herzsprung .....	Angermünde .....	228	1321
12 0 47 170	Herzsprung .....	Wittstock .....	313	1931
03 4 57 010	Hesel .....	Leer .....	3 345	2954
03 2 57 014	Hespe .....	Schaumburg .....	1 641	3061
16 0 23 360	Heßberg .....	Hildburghausen .....	731	6111
09 5 72 133	Heßdorf .....	Erlangen-Höchstädt .....	2 929	8521

4 Gemeinden in alphabetischer Ordnung mit Schlüsselnummer,  
Bevölkerung und Postleitzahl am 31.12.1991

H

Schlüssel- nummer	Gemeinde	Kreis/Landkreis	Bevöl- kerung	Post- leitz- zahl
15 3 19 200	Hessen .....	Halberstadt .....	1 549	3605
06 4 37 008	Hesseneck .....	Odenwaldkreis .....	770	6121
16 0 31 250	Hesserode .....	Nordhausen .....	535	5501
07 3 38 012	Heßheim .....	Ludwigshafen .....	3 117	6717
08 1 18 028	Hessigheim .....	Ludwigsburg .....	2 006	7121
06 6 36 006	Hessisch Lichtenau, Stadt .....	Werra-Meißner-Kreis .....	14 381	3436
03 2 52 007	Hessisch Oldendorf, Stadt .....	Hamel-Pyrmont .....	18 913	3253
16 0 36 140	Heßles .....	Schmalkalden .....	387	6081
07 1 35 041	Hesweiler .....	Cochem-Zell .....	149	5588
15 2 11 120	Heteborn .....	Aschersleben .....	448	4321
01 0 56 027	Hettingen .....	Pinneberg .....	1 138	2081
16 0 43 260	Hetschburg .....	Weimar .....	227	5301
07 3 40 018	Hettenhausen .....	Pirmasens .....	268	6791
07 3 32 027	Hettenleidelheim .....	Bad Dürkheim .....	3 186	6719
07 1 34 040	Hettenrodt .....	Birkenfeld .....	731	6581
09 1 86 126	Hettenshausen .....	Pfaffenhofen a.d. Ilm .....	1 866	8068
08 4 37 047	Hettingen, Stadt .....	Sigmaringen .....	2 015	7481
09 6 79 146	Hettstadt .....	Würzburg .....	2 591	8702
15 2 22 190	Hettstedt, Stadt .....	Hettstedt .....	20 805	4270
14 0 25 100	Hetzdorf .....	Freiberg .....	946	9201
16 0 17 180	Hetzdorf .....	Eisenberg .....	104	6521
07 2 31 053	Hetzerath .....	Bernkastel-Wittlich .....	1 805	5567
09 4 74 137	Hetzles .....	Forchheim .....	1 159	8524
16 0 23 380	Heubach .....	Hildburghausen .....	930	6121
08 1 36 028	Heubach, Stadt .....	Ostalbkreis .....	10 053	7072
16 0 40 120	Heubisch .....	Sonneberg .....	465	6401
06 5 31 007	Heuchelheim .....	Gießen .....	7 531	6301
07 3 38 013	Heuchelheim bei Frankenthal .....	Ludwigshafen .....	1 266	6711
07 3 37 040	Heuchelheim-Klingen .....	Südliche Weinstraße .....	891	6741
08 1 36 029	Heuchlingen .....	Ostalbkreis .....	1 786	7071
15 2 46 140	Heuckewalde .....	Zeitz .....	457	4901
15 3 43 150	Heudeber .....	Wernigerode .....	1 306	3704
14 0 16 210	Heuersdorf .....	Borna .....	316	7201
03 2 57 015	Heuerßen .....	Schaumburg .....	965	3061
16 0 37 110	Heukewalde .....	Schmölln .....	216	7421
07 1 32 051	Heupelzen .....	Altenkirchen (Westerwald) .....	213	5231
06 4 38 005	Heusenstamm, Stadt .....	Offenbach .....	18 553	6056
09 6 73 133	Heustreu .....	Rhön-Grabfeld .....	1 228	8741
10 0 41 513	Heusweiler .....	Stadtverband Saarbrücken .....	20 088	6601

Schlüssel- nummer	Gemeinde	Kreis/Landkreis	Bevöl- kerung	Post- leitz- zahl
16 0 22 250	Heuthen .....	Heiligenstadt .....	807	5631
08 3 15 051	Heuweiler .....	Breisgau-Hochschwarzwald .....	959	7803
07 1 43 240	Heuzert .....	Westerwaldkreis .....	161	5238
14 0 47 140	Heyda .....	Riesa .....	337	8401
16 0 24 150	Heyda .....	Ilmenau .....	454	6301
03 2 55 020	Heyen .....	Holzminde .....	579	3452
16 0 29 180	Heyerode .....	Mühlhausen .....	2 701	5703
16 0 37 120	Heyersdorf .....	Schmölln .....	172	7421
16 0 14 170	Heygendorf .....	Artern .....	825	4731
14 0 40 130	Heynitz .....	Meißen .....	1 421	8251
05 7 58 016	Hiddenhausen .....	Herford .....	20 014	4901
13 0 32 190	Hiddensee .....	Rügen .....	1 285	2346
14 0 25 110	Hilbersdorf .....	Freiberg .....	1 347	9206
16 0 19 210	Hilbersdorf .....	Gera .....	226	6501
05 9 70 020	Hilchenbach, Stadt .....	Siegen-Wittgenstein .....	16 162	5912
16 0 23 390	Hildburghausen, Stadt .....	Hildburghausen .....	11 242	6110
16 0 29 190	Hildebrandshausen .....	Mühlhausen .....	399	5701
05 1 58 016	Hilden, Stadt .....	Mettmann .....	55 189	4010
06 6 31 012	Hilders .....	Fulda .....	5 036	6414
03 2 54 021	Hildesheim, Stadt .....	Hildesheim .....	105 674	3200
08 1 15 022	Hildrizhausen .....	Böblingen .....	3 111	7041
07 1 32 052	Hilgenroth .....	Altenkirchen (Westerwald) .....	273	5231
03 2 56 013	Hilgermissen .....	Nienburg (Weser) .....	2 030	2812
07 1 43 030	Hilgert .....	Westerwaldkreis .....	1 318	5411
09 1 74 147	Hilgertshausen-Tandern .....	Dachau .....	2 634	8893
03 4 54 022	Hilkenbrook .....	Emsland .....	671	2993
05 7 70 012	Hille .....	Minden-Lübbecke .....	14 910	4955
03 1 51 012	Hillerse .....	Gifhorn .....	1 923	3171
15 3 20 320	Hillersleben .....	Haldensleben .....	886	3241
07 3 39 028	Hillesheim .....	Mainz-Bingen .....	585	6521
07 2 33 029	Hillesheim .....	Daun .....	2 627	5533
01 0 51 050	Hillgroven .....	Dithmarschen .....	88	2244
12 0 27 250	Hillmersdorf .....	Herzberg .....	217	7901
07 1 43 031	Hillscheid .....	Westerwaldkreis .....	2 549	5416
14 0 57 110	Hilmersdorf .....	Zschopau .....	928	9361
09 5 76 127	Hilpoltstein, Stadt .....	Roth .....	11 033	8543
07 2 31 054	Hilscheid .....	Bernkastel-Wittlich .....	279	5509
07 3 40 019	Hilst .....	Pirmasens .....	395	6781
09 7 72 157	Hilttenfingen .....	Augsburg .....	1 324	8931

4 Gemeinden in alphabetischer Ordnung mit Schlüsselnummer,  
Bevölkerung und Postleitzahl am 31.12.1991

H

Schlüssel- nummer	Gemeinde	Kreis/Landkreis	Bevöl- kerung	Post- leitz- zahl
03 4 59 022	Hilter am Teutoburger Wald .....	Osnabrück .....	9 040	4517
09 4 74 138	Hiltboldtstein, Markt .....	Forchheim .....	1 402	8551
08 3 35 035	Hilzingen .....	Konstanz .....	6 766	7709
03 3 60 011	Himbergen .....	Uelzen .....	1 594	3119
14 0 48 210	Himmelhartha .....	Rochlitz .....	48	9291
09 4 77 121	Himmelkron .....	Kulmbach .....	3 053	8581
12 0 25 250	Himmelpfort .....	Gransee .....	568	1431
03 3 59 025	Himmelpforten .....	Stade .....	3 940	2167
09 6 77 142	Himmelstadt .....	Main-Spessart .....	1 601	8702
07 1 41 055	Himmighofen .....	Rhein-Lahn-Kreis .....	359	5429
09 7 80 123	Hindelang, Markt .....	Oberallgäu .....	5 026	8973
12 0 18 240	Hindenberg .....	Calau .....	141	7541
12 0 35 270	Hindenberg .....	Neuruppin .....	120	1951
15 3 31 360	Hindenburg .....	Osterburg .....	397	3501
01 0 61 038	Hingstheide .....	Steinburg .....	71	2218
13 0 17 170	Hinrichshagen .....	Greifswald .....	323	2201
13 0 39 140	Hinrichshagen .....	Waren .....	188	2061
13 0 36 190	Hinrichshagen .....	Strasburg .....	322	2151
15 1 26 210	Hinsdorf .....	Köthen .....	535	4371
03 4 52 011	Hinte .....	Aurich .....	7 226	2973
14 0 50 120	Hinterhermsdorf .....	Sebnitz .....	816	8361
16 0 42 190	Hinternah .....	Suhl .....	1 573	6051
09 2 72 126	Hinterschmiding .....	Freyung-Grafenau .....	2 314	8391
13 0 38 100	Hintersee .....	Ueckermünde .....	402	2111
07 1 34 041	Hintertiefenbach .....	Birkenfeld .....	365	6580
07 3 40 020	Hinterweidenthal .....	Pirmasens .....	1 766	6787
07 2 33 030	Hinterweiler .....	Daun .....	242	5531
08 3 15 052	Hinterzarten .....	Breisgau-Hochschwarzwald .....	2 423	7824
07 2 35 046	Hinzenburg .....	Trier-Saarburg .....	173	5501
07 2 35 047	Hinzert-Pöler .....	Trier-Saarburg .....	330	5509
07 3 36 042	Hinzweiler .....	Kusel .....	454	6759
03 3 57 027	Hipstedt .....	Rotenburg (Wümme) .....	1 204	2740
08 4 16 018	Hirrlingen .....	Tübingen .....	2 329	7401
09 4 71 145	Hirschaid, Markt .....	Bamberg .....	9 550	8606
09 3 71 127	Hirschau, Stadt .....	Amberg-Weizbach .....	6 340	8452
09 3 71 128	Hirschbach .....	Amberg-Weizbach .....	1 303	8459
14 0 20 240	Hirschbach .....	Dippoldiswalde .....	468	8231
07 1 41 057	Hirschberg .....	Rhein-Lahn-Kreis .....	416	6251
08 2 26 107	Hirschberg an der Bergstraße .....	Rhein-Neckar-Kreis .....	9 821	6945

## H

4 Gemeinden in alphabetischer Ordnung mit Schlüsselnummer,  
Bevölkerung und Postleitzahl am 31.12.1991

Schlüssel- nummer	Gemeinde	Kreis/Landkreis	Bevöl- kerung	Post- leitzahl
16 0 35 180	Hirschberg, Stadt .....	Schleiz .....	2 339	6553
16 0 23 410	Hirschendorf .....	Hildburghausen .....	237	6121
14 0 58 130	Hirschfeld .....	Zwickau .....	789	9501
12 0 13 180	Hirschfeld .....	Bad Liebenwerda .....	1 588	7901
14 0 25 120	Hirschfeld .....	Freiberg .....	693	9201
16 0 19 220	Hirschfeld .....	Gera .....	133	6501
07 1 40 053	Hirschfeld (Hunsrück) .....	Rhein-Hunsrück-Kreis .....	366	6541
12 0 16 110	Hirschfelde .....	Bernau .....	352	1291
14 0 56 080	Hirschfelde .....	Zittau .....	2 898	8804
06 4 31 012	Hirschhorn (Neckar), Stadt .....	Bergstraße .....	3 936	6932
07 3 35 014	Hirschhorn/ Pfalz .....	Kaiserslautern .....	696	6751
15 2 29 130	Hirschroda .....	Nebra .....	180	4801
07 3 40 021	Hirschthal .....	Pirmasens .....	108	6781
07 1 37 036	Hirten .....	Mayen-Koblenz .....	212	5441
07 1 32 053	Hirz-Maulsbach .....	Altenkirchen (Westerwald) .....	235	5231
16 0 34 140	Hirzbach .....	Saalfeld .....	79	6801
06 4 40 011	Hirzenhain .....	Wetteraukreis .....	2 907	6476
07 2 32 052	Hisel .....	Bitburg-Prüm .....	25	5525
03 3 55 018	Hittbergen .....	Lüneburg .....	695	2059
03 3 54 009	Hitzacker, Stadt .....	Lüchow-Dannenberg .....	5 028	3139
09 1 76 132	Hitzhofen .....	Eichstätt .....	2 111	8079
01 0 60 040	Hitzhusen .....	Segeberg .....	1 024	2357
15 1 47 140	Hobeck .....	Zerbst .....	520	3401
07 3 31 011	Hochborn .....	Alzey-Worms .....	376	6509
01 0 51 051	Hochdonn .....	Dithmarschen .....	1 178	2224
08 4 26 058	Hochdorf .....	Biberach .....	1 913	7951
08 1 16 027	Hochdorf .....	Esslingen .....	4 440	7311
16 0 43 270	Hochdorf .....	Weimar .....	268	5301
07 3 38 014	Hochdorf-Assenheim .....	Ludwigshafen .....	2 366	6701
16 0 20 280	Hochheim .....	Gotha .....	548	5801
06 4 36 006	Hochheim am Main, Stadt .....	Main-Taunus-Kreis .....	15 933	6203
14 0 14 310	Hochkirch .....	Bautzen .....	1 354	8601
07 2 31 056	Hochscheid .....	Bernkastel-Wittlich .....	230	5551
07 3 35 015	Hochspeyer .....	Kaiserslautern .....	4 579	6755
07 3 37 041	Hochstadt (Pfalz) .....	Südliche Weinstraße .....	2 284	6741
09 4 78 127	Hochstadt a. Main .....	Lichtenfels .....	1 725	8621
07 1 33 045	Hochstätten .....	Bad Kreuznach .....	657	6551
07 1 33 046	Hochstetten-Dhaun .....	Bad Kreuznach .....	1 592	6570
08 2 26 032	Hockenheim, Stadt .....	Rhein-Neckar-Kreis .....	17 428	6832



4 Gemeinden in alphabetischer Ordnung mit Schlüsselnummer,  
Bevölkerung und Postleitzahl am 31.12.1991

H

Schlüssel- nummer	Gemeinde	Kreis/Landkreis	Bevöl- kerung	Post- leitzahl
16 0 34 150	Hockeroda .....	Saalfeld .....	233	6801
07 2 35 048	Hockweiler .....	Trier-Saarburg .....	182	5501
03 3 58 014	Hodenhagen .....	Soltau-Fallingb. ....	2 121	3035
01 0 61 039	Hodorf .....	Steinburg .....	186	2211
09 6 79 147	Höchberg, Markt .....	Würzburg .....	9 224	8706
08 3 37 051	Höchenschwand .....	Waldshut .....	2 188	7821
09 6 73 134	Höchheim .....	Rhön-Grabfeld .....	1 316	8741
06 4 37 009	Höchst 1. Odw. ....	Odenwaldkreis .....	9 153	6128
09 5 72 135	Höchstädt a.d. Aisch, Stadt .....	Erlangen-Höchstädt .....	12 236	8552
09 7 73 139	Höchstädt a.d. Donau, Stadt .....	Dillingen a.d. Donau .....	4 983	8884
09 4 79 126	Höchstädt 1. Fichtelgebirge .....	Wunsiedel 1. Fichtelgebirge ....	1 143	8671
07 2 33 215	Höchstberg .....	Daun .....	394	5441
07 1 43 241	Höchstenbach .....	Westerwaldkreis .....	678	5239
14 0 20 250	Höckendorf .....	Dippoldiswalde .....	1 112	8233
14 0 35 240	Höckendorf .....	Kamenz .....	606	8291
14 0 32 220	Höckendorf b. Waldheim .....	Hainichen .....	119	9251
15 3 20 330	Hödingen .....	Haldensleben .....	316	3241
14 0 32 230	Höfchen .....	Hainichen .....	382	9251
08 2 35 035	Höfen an der Enz .....	Calw .....	1 642	7545
03 3 51 014	Höfer .....	Celle .....	939	3101
14 0 30 290	Höfgen .....	Grimma .....	449	7241
01 0 54 045	Högel .....	Nordfriesland .....	364	2251
01 0 60 041	Högersdorf .....	Segeberg .....	272	2360
01 0 57 027	Högsdorf .....	Plön .....	375	2324
03 3 54 010	Höhbeck .....	Lüchow-Dannenberg .....	783	3131
07 3 40 022	Höheinöd .....	Pirmasens .....	1 410	6781
07 3 40 023	Höheischweiler .....	Pirmasens .....	854	6781
09 1 84 127	Höhenkirchen-Siegertsbrunn .....	München .....	6 739	8011
07 3 40 024	Höhrfröschen .....	Pirmasens .....	820	6781
07 1 43 242	Höhn .....	Westerwaldkreis .....	3 163	5439
01 0 57 028	Höhndorf .....	Plön .....	324	2306
15 2 35 180	Höhnstedt .....	Saalkreis .....	1 612	4101
07 1 43 032	Höhr-Grenzhausen, Stadt .....	Westerwaldkreis .....	9 037	5410
07 1 41 058	Hömburg .....	Rhein-Lahn-Kreis .....	299	5409
16 0 40 360	Hönbach .....	Sonneberg .....	440	6400
16 0 29 200	Höngeda .....	Mühlhausen .....	748	5701
07 1 31 029	Hönningen .....	Ahrweiler .....	934	5481
12 0 45 180	Hönnow .....	Strausberg .....	2 192	1271
08 2 25 039	Höpfingen .....	Neckar-Odenwald-Kreis .....	2 913	6969

4 Gemeinden in alphabetischer Ordnung mit Schlüsselnummer,  
Bevölkerung und Postleitzahl am 31.12.1991

H

Schlüssel- nummer	Gemeinde	Kreis/Landkreis	Bevöl- kerung	Post- leitz- zahl
03 1 56 010	Hörden .....	Osterode am Harz .....	1 089	3421
07 3 34 011	Hördt .....	Germersheim .....	2 165	6729
09 1 78 132	Hörgertshausen .....	Freising .....	1 633	8051
07 3 33 030	Höringen .....	Donnersbergkreis .....	647	6751
12 0 43 190	Hörlitz .....	Senftenberg .....	1 026	7842
16 0 31 260	Hörnningen .....	Nordhausen .....	178	5501
14 0 56 090	Hörnitz .....	Zittau .....	1 151	8801
01 0 54 046	Hörnum (Sylt) .....	Nordfriesland .....	917	2284
07 2 33 031	Hörscheid .....	Daun .....	120	5569
07 2 33 032	Hörschhausen .....	Daun .....	169	5569
16 0 20 290	Hörseigau .....	Gotha .....	1 289	5801
15 3 20 340	Hörsingen .....	Haldensleben .....	717	3241
05 5 66 016	Hörstel, Stadt .....	Steinfurt .....	16 049	4446
01 0 58 075	Hörsten .....	Rendsburg-Eckernförde .....	82	2371
01 0 59 123	Hörup .....	Schleswig-Flensburg .....	549	2391
09 6 71 130	Hösbach, Markt .....	Aschaffenburg .....	12 583	8759
09 1 87 145	Höslwang .....	Rosenheim .....	1 015	8201
15 3 30 120	Hötensleben .....	Oschersleben .....	2 637	3235
09 5 77 141	Höttingen .....	Weißenburg-Gunzenhausen .....	1 092	8831
16 0 16 340	Hötzelroda .....	Eisenach .....	739	5901
01 0 51 052	Hövede .....	Dithmarschen .....	63	2245
05 7 74 024	Hövelhof .....	Paderborn .....	13 671	4794
07 1 32 054	Hövels .....	Altenkirchen (Westerwald) .....	712	5249
15 3 31 370	Höwisch .....	Osterburg .....	134	3551
05 7 62 020	Höxter, Stadt .....	Höxter .....	33 408	3470
07 1 43 243	Hof .....	Westerwaldkreis .....	1 273	5439
14 0 43 180	Hof .....	Oschatz .....	1 344	7261
09 4 64 000	Hof, Stadt .....	Kreisfreie Stadt .....	52 859	8670
06 6 31 013	Hofbieber .....	Fulda .....	5 528	6417
07 1 31 030	Hoffeld .....	Ahrweiler .....	347	5489
01 0 58 076	Hoffeld .....	Rendsburg-Eckernförde .....	139	2352
06 6 33 013	Hofgeismar, Stadt .....	Kassel .....	15 241	3520
06 4 36 007	Hofheim am Taunus, Kreisstadt .....	Main-Taunus-Kreis .....	35 375	6238
09 6 74 149	Hofheim 1. UFr., Stadt .....	Haßberge .....	5 009	8729
09 2 75 127	Hofkirchen, Markt .....	Passau .....	3 344	8359
09 1 81 124	Hofstetten .....	Landsberg a. Lech .....	1 504	8911
08 3 17 046	Hofstetten .....	Ortenaukreis .....	1 581	7612
08 3 17 047	Hohberg .....	Ortenaukreis .....	7 151	7609
14 0 55 130	Hohburg .....	Wurzen .....	1 514	7251

4 Gemeinden in alphabetischer Ordnung mit Schlüsselnummer,  
Bevölkerung und Postleitzahl am 31.12.1991

H

Schlüssel- nummer	Gemeinde	Kreis/Landkreis	Bevöl- kerung	Post- leit- zahl
13 0 37 170	Hohen Demzin .....	Teterow .....	594	2051
12 0 36 180	Hohen Neuendorf b. Berlin .....	Oranienburg .....	8 167	1406
13 0 34 100	Hohen Pritz .....	Sternberg .....	426	2721
13 0 20 150	Hohen Spreng .....	Güstrow .....	490	2601
13 0 40 140	Hohen Viecheln .....	Wismar .....	626	2401
13 0 39 150	Hohen Wangeln .....	Waren .....	1 043	2061
07 3 31 041	Hohen-Sülzen .....	Alzey-Worms .....	564	6521
12 0 28 140	Hohenahlsdorf .....	Jüterbog .....	200	1701
06 5 32 013	Hohenahr .....	Lahn-Dill-Kreis .....	4 761	6331
09 7 79 162	Hohenaltheim .....	Donau-Ries .....	507	8861
01 0 61 040	Hohenaspe .....	Steinburg .....	1 780	2211
09 2 72 127	Hohenau .....	Freyung-Grafenau .....	3 382	8351
09 4 79 127	Hohenberg a.d. Eger, Stadt .....	Wunsiedel i. Fichtelgebirge ....	1 585	8591
15 3 31 380	Hohenberg-Krusemark .....	Osterburg .....	581	3501
16 0 29 210	Hohenbergen .....	Mühlhausen .....	183	5701
12 0 43 200	Hohenbocka .....	Senftenberg .....	1 082	7801
13 0 15 130	Hohenbollentin .....	Demmin .....	120	2031
12 0 36 170	Hohenbruch .....	Oranienburg .....	384	1401
12 0 31 240	Hohenbrück-Neu Schadow .....	Lübben .....	266	7551
13 0 15 140	Hohenbrünzow .....	Demmin .....	325	2031
09 1 84 129	Hohenbrunn .....	München .....	6 543	8011
12 0 27 260	Hohenbucko .....	Herzberg .....	614	7901
09 3 71 129	Hohenburg, Markt .....	Amberg-Weizbach .....	1 634	8451
15 3 41 170	Hohendodeleben .....	Wanzleben .....	1 450	3101
16 0 17 190	Hohendorf .....	Eisenberg .....	114	6521
13 0 41 100	Hohendorf .....	Wolgast .....	855	2221
16 0 39 220	Hohenebra .....	Sondershausen .....	585	5401
15 3 39 110	Hohenerxleben .....	Stadfurt .....	900	3251
01 0 61 041	Hohenfelde .....	Steinburg .....	834	2203
01 0 62 033	Hohenfelde .....	Stormarn .....	58	2077
01 0 57 029	Hohenfelde .....	Plön .....	770	2318
13 0 13 130	Hohenfelde .....	Bad Doberan .....	438	2561
12 0 11 320	Hohenfelde .....	Angermünde .....	126	1321
16 0 43 280	Hohenfelden .....	Weimar .....	353	5301
08 3 35 096	Hohenfels .....	Konstanz .....	1 731	7769
09 3 73 134	Hohenfels, Markt .....	Neumarkt i.d. OPf. ....	2 117	8431
07 2 33 033	Hohenfels-Essingen .....	Daun .....	323	5531
12 0 17 210	Hohenferchesar .....	Brandenburg .....	317	1801
14 0 24 210	Hohenfichte .....	Flöha .....	829	9385

## H

4 Gemeinden in alphabetischer Ordnung mit Schlüsselnummer,  
Bevölkerung und Postleitzahl am 31.12.1991

Schlüssel- nummer	Gemeinde	Kreis/Landkreis	Bevöl- kerung	Post- leitzahl
12 0 20 150	Hohenfinow .....	Eberswalde .....	563	1301
09 1 90 129	Hohenfurch .....	Weilheim-Schongau .....	1 312	8928
16 0 22 260	Hohengandern .....	Heiligenstadt .....	546	5631
15 3 21 030	Hohengöhren .....	Havelberg .....	495	3521
12 0 28 150	Hohengörsdorf .....	Jüterbog .....	150	1701
12 0 39 250	Hohengüstow .....	Prenzlau .....	366	2131
03 1 57 002	Hohenhameln .....	Peine .....	8 737	3156
14 0 37 220	Hohenheida .....	Leipzig .....	295	7101
15 3 25 150	Hohenhenningen .....	Klötze .....	220	3581
01 0 53 053	Hohenhorn .....	Herzogtum Lauenburg .....	420	2051
09 1 78 133	Hohenkammer .....	Freising .....	1 812	8051
16 0 20 300	Hohenkirchen .....	Gotha .....	731	5801
07 1 31 206	Hohenleimbach .....	Ahrweiler .....	314	5446
12 0 13 190	Hohenleipisch .....	Bad Liebenwerda .....	2 566	7905
15 1 47 150	Hohenlepte .....	Zerbst .....	246	3401
16 0 45 130	Hohenleuben, Stadt .....	Zeulenroda .....	1 932	6573
09 1 75 123	Hohenlinden .....	Ebersberg .....	2 254	8011
12 0 17 220	Hohenlobbese .....	Brandenburg .....	139	1821
01 0 61 042	Hohenlockstedt .....	Steinburg .....	5 727	2214
13 0 15 150	Hohenmocker .....	Demmin .....	404	2031
15 2 23 070	Hohenmölsen, Stadt .....	Hohenmölsen .....	8 364	4860
12 0 41 190	Hohennauen .....	Rathenow .....	729	1831
07 3 36 043	Hohenöllen .....	Kusel .....	443	6759
16 0 19 230	Hohenölsen .....	Gera .....	576	6501
12 0 30 280	Hohenofen .....	Kyritz .....	335	1901
09 1 90 130	Hohenpeißenberg .....	Weilheim-Schongau .....	3 617	8126
09 1 77 121	Hohenpolding .....	Erding .....	1 123	8251
14 0 23 160	Hohenprießnitz .....	Eilenburg .....	953	7281
12 0 11 340	Hohenreinkendorf .....	Angermünde .....	322	1321
14 0 19 120	Hohenroda .....	Delitzsch .....	529	7271
06 6 32 010	Hohenroda .....	Hersfeld-Rotenburg .....	3 753	6431
09 6 73 135	Hohenroth .....	Rhön-Grabfeld .....	2 893	8741
12 0 12 210	Hohensaaten .....	Bad Freienwalde .....	918	1301
15 3 17 100	Hohenseeden .....	Genthin .....	478	3281
12 0 28 160	Hohenseefeld .....	Jüterbog .....	608	1701
12 0 11 350	Hohenselchow .....	Angermünde .....	635	1321
08 1 17 031	Hohenstadt .....	Göppingen .....	572	7349
08 4 15 090	Hohenstein .....	Reutlingen .....	3 336	7425
12 0 45 190	Hohenstein .....	Strausberg .....	378	1261

4 Gemeinden in alphabetischer Ordnung mit Schlüsselnummer,  
Bevölkerung und Postleitzahl am 31.12.1991

H

Schlüssel- nummer	Gemeinde	Kreis/Landkreis	Bevöl- kerung	Post- leit- zahl
06 4 39 006	Hohenstein .....	Rheingau-Taunus-Kreis .....	6 139	6209
14 0 33 080	Hohenstein-Ernstthal, Stadt .....	Hohenstein-Ernstthal .....	15 837	9270
14 0 25 130	Hohentanne .....	Freiberg .....	256	9201
08 4 37 053	Hohentengen .....	Sigmaringen .....	4 114	7969
08 3 37 053	Hohentengen am Hochrhein .....	Waldshut .....	3 105	7891
09 2 74 141	Hohenthann .....	Landshut .....	2 838	8301
15 2 35 190	Hohenthurm .....	Saalkreis .....	2 105	4104
15 3 25 160	Hohentramm .....	Klötze .....	316	3581
15 3 45 130	Hohenwarleben .....	Wolmirstedt .....	621	3211
09 1 86 128	Hohenwart, Markt .....	Pfaffenhofen a.d. Ilm .....	3 580	8899
16 0 34 160	Hohenwarte .....	Saalfeld .....	223	6801
09 3 72 135	Hohenwarth .....	Cham .....	2 235	8491
15 3 14 130	Hohenwarthe .....	Burg .....	880	3271
15 2 35 200	Hohenweiden .....	Saalkreis .....	532	4101
01 0 58 077	Hohenwestedt .....	Rendsburg-Eckernförde .....	4 516	2354
15 3 40 220	Hohenwulsch .....	Stendal .....	467	3541
14 0 43 190	Hohenwussen .....	Oschatz .....	408	7261
12 0 12 220	Hohenwutzen .....	Bad Freienwalde .....	810	1311
15 3 14 140	Hohenzlatz .....	Burg .....	695	3271
13 0 26 220	Hohenzieritz .....	Neustrelitz .....	562	2081
16 0 22 510	Hohes Kreuz .....	Heiligenstadt .....	1 549	5631
16 0 36 150	Hohleborn .....	Schmalkalden .....	443	6081
16 0 43 290	Hohlstedt .....	Weimar .....	211	5301
01 0 58 078	Hohn .....	Rendsburg-Eckernförde .....	1 943	2377
14 0 57 120	Hohndorf .....	Zschopau .....	601	9361
16 0 21 150	Hohndorf .....	Greiz .....	461	6601
14 0 51 090	Hohndorf .....	Stollberg .....	4 113	9158
03 3 51 015	Hohne .....	Celle .....	1 742	3101
03 2 57 016	Hohnhorst .....	Schaumburg .....	2 000	3053
14 0 50 130	Hohnstein, Stadt .....	Sebnitz .....	1 048	8352
03 3 55 019	Hohnstorf (Elbe) .....	Lüneburg .....	1 923	2059
01 0 57 030	Hohwacht (Ostsee) .....	Piön .....	838	2322
01 0 62 035	Holsdorf .....	Stormarn .....	3 068	2071
16 0 31 280	Holbach .....	Nordhausen .....	188	5501
12 0 33 150	Holbeck .....	Luckenwalde .....	128	1711
15 2 37 240	Holdenstedt .....	Sangerhausen .....	874	4701
13 0 16 190	Holdorf .....	Gadebusch .....	327	2731
03 4 60 005	Holdorf .....	Vechta .....	5 313	2841
03 2 55 021	Holenberg .....	Holzminde .....	486	3451

Schlüssel- nummer	Gemeinde	Kreis/Landkreis	Bevöl- kerung	Post- leitzahl-
13 0 25 180	Holldorf .....	Neubrandenburg .....	379	2001
03 2 54 022	Holle .....	Hildesheim .....	6 498	3201
15 2 35 210	Holleben .....	Saalkreis .....	1 347	4101
03 3 52 023	Hollen .....	Cuxhaven .....	828	2855
09 7 71 140	Hollenbach .....	Aichach-Friedberg .....	2 113	8894
16 0 29 220	Hollenbach .....	Mühlhausen .....	266	5701
01 0 53 054	Hollenbek .....	Herzogtum Lauenburg .....	402	2411
03 3 53 019	Hollenstedt .....	Harburg .....	2 441	2114
07 1 43 033	Holler .....	Westerwaldkreis .....	986	5431
03 3 59 026	Hollern-Twielenfleth .....	Stade .....	3 085	2161
09 4 72 154	Hollfeld, Stadt .....	Bayreuth .....	5 168	8607
01 0 51 053	Hollingstedt .....	Dithmarschen .....	352	2241
01 0 59 039	Hollingstedt .....	Schleswig-Flensburg .....	846	2381
07 1 40 055	Hollnich .....	Rhein-Hunsrück-Kreis .....	297	5448
03 3 52 024	Hollnseth .....	Cuxhaven .....	812	2171
09 6 73 136	Hollstadt .....	Rhön-Grabfeld .....	1 534	8741
01 0 56 028	Holm .....	Pinneberg .....	2 470	2081
01 0 54 048	Holm .....	Nordfriesland .....	79	2264
03 3 56 004	Holste .....	Osterholz .....	871	2864
01 0 61 043	Holstenniendorf .....	Steinburg .....	389	2211
07 2 32 053	Holsthum .....	Bitburg-Prüm .....	535	5521
01 0 59 124	Holt .....	Schleswig-Flensburg .....	177	2267
03 4 62 006	Holtgast .....	Wittmund .....	1 569	2943
13 0 33 230	Holthusen .....	Schwerin .....	606	2711
03 4 57 011	Holtland .....	Leer .....	2 170	2954
01 0 58 080	Holtsee .....	Rendsburg-Eckernförde .....	1 187	2331
16 0 44 270	Holungen .....	Worbis .....	987	5601
07 1 41 059	Holzappel .....	Rhein-Lahn-Kreis .....	1 076	5409
07 1 40 056	Holzbach .....	Rhein-Hunsrück-Kreis .....	461	6540
01 0 58 081	Holzbunge .....	Rendsburg-Eckernförde .....	314	2333
01 0 58 082	Holzdorf .....	Rendsburg-Eckernförde .....	881	2331
15 1 24 200	Holzdorf .....	Jessen .....	2 590	7901
03 2 55 022	Holzen .....	Holzminde .....	731	3456
12 0 39 260	Holzendorf .....	Prenzlau .....	269	2131
16 0 39 230	Holzengel .....	Sondershausen .....	259	5401
07 2 35 050	Holzerath .....	Trier-Saarburg .....	417	5501
08 1 15 024	Holzgerlingen .....	Böblingen .....	10 211	7038
09 7 78 151	Holzgünz .....	Unterallgäu .....	1 008	8941
14 0 17 130	Holzhau .....	Brand-Erbisdorf .....	480	9201

4 Gemeinden in alphabetischer Ordnung mit Schlüsselnummer,  
Bevölkerung und Postleitzahl am 31.12.1991

H

Schlüssel- nummer	Gemeinde	Kreis/Landkreis	Bevöl- kerung	Post- leit- zahl
16 0 13 310	Holzhausen .....	Arnstadt .....	398	5211
14 0 37 230	Holzhausen .....	Leipzig .....	5 052	7124
16 0 23 420	Holzhausen .....	Hildburghausen .....	125	6111
14 0 48 220	Holzhausen .....	Rochlitz .....	457	9291
15 3 16 390	Holzhausen .....	Gardelegen .....	169	3591
12 0 30 290	Holzhausen .....	Kyritz .....	296	1901
07 1 41 060	Holzhausen an der Haide .....	Rhein-Lahn-Kreis .....	1 072	5429
07 1 41 061	Holzheim .....	Rhein-Lahn-Kreis .....	763	6251
09 7 73 140	Holzheim .....	Dillingen a.d. Donau .....	3 478	8885
09 7 75 126	Holzheim .....	Neu-Ulm .....	1 506	7911
09 7 79 163	Holzheim .....	Donau-Ries .....	1 077	8851
09 3 75 153	Holzheim a. Forst .....	Regensburg .....	938	8411
08 4 25 062	Holzkirch .....	Alb-Donau-Kreis .....	233	7901
09 6 79 149	Holzkirchen .....	Würzburg .....	991	8702
09 1 82 120	Holzkirchen, Markt .....	Miesbach .....	12 416	8150
08 1 16 029	Holzmaden .....	Esslingen .....	1 768	7311
03 2 55 023	Holzminde, Stadt .....	Holzminde .....	21 718	3450
16 0 39 240	Holzsußra .....	Sondershausen .....	362	5401
16 0 39 250	Holzthaleben .....	Sondershausen .....	1 214	5401
15 1 13 140	Holzweißig .....	Bitterfeld .....	3 455	4404
05 9 78 016	Holzwickede .....	Unna .....	16 390	4755
07 1 43 244	Homberg .....	Westerwaldkreis .....	147	5439
07 3 36 044	Homberg .....	Kusel .....	243	6759
06 6 34 009	Homberg (Efze), Kreisstadt .....	Schwalb-Eder-Kreis .....	14 970	3588
06 5 35 009	Homberg (Ohm), Stadt .....	Vogelsbergkreis .....	7 753	6313
10 0 45 114	Homburg, Kreisstadt .....	Saarpfalz-Kreis .....	44 450	6650
07 2 32 054	Hommerdingen .....	Bitburg-Prüm .....	65	5529
07 1 31 032	Honerath .....	Ahrweiler .....	212	5488
01 0 57 031	Honigsee .....	Pöln .....	367	2308
07 2 31 057	Hontheim .....	Bernkastel-Wittlich .....	755	5561
01 0 54 050	Hooge .....	Nordfriesland .....	123	2251
03 4 56 009	Hoogstede .....	Grafschaft Bentheim .....	2 714	4459
13 0 21 640	Hoort .....	Hagenow .....	496	2821
09 7 77 135	Hopferau .....	Ostallgäu .....	1 072	8959
16 0 43 300	Hopfgarten .....	Weimar .....	789	5301
14 0 57 130	Hopfgarten .....	Zschopau .....	333	9361
14 0 27 170	Hopfgarten .....	Geithain .....	327	7231
12 0 45 200	Hoppegarten b. Müncheberg .....	Strausberg .....	244	1261
12 0 40 190	Hoppenrade .....	Pritzwalk .....	370	1921

4 Gemeinden in alphabetischer Ordnung mit Schlüsselnummer,  
Bevölkerung und Postleitzahl am 31.12.1991

H

Schlüssel- nummer	Gemeinde	Kreis/Landkreis	Bevöl- kerung	Post- leitz- zahl
12 0 34 170	Hoppenrade .....	Nauen .....	215	1551
13 0 20 160	Hoppenrade .....	Güstrow .....	749	2601
13 0 38 110	Hoppenwalde .....	Ueckermünde .....	536	2111
07 3 36 045	Hoppstädten .....	Kusel .....	363	6759
07 1 34 042	Hoppstädten-Weiersbach .....	Birkenfeld .....	2 480	6589
05 5 66 020	Hopsten .....	Steinfurt .....	6 160	4447
07 2 31 058	Horath .....	Bernkastel-Wittlich .....	430	5552
08 2 37 040	Horb am Neckar, Stadt .....	Freudenstadt .....	23 037	7240
16 0 33 290	Horba .....	Rudolstadt .....	228	6821
07 1 33 047	Horbach .....	Bad Kreuznach .....	44	6570
07 1 43 034	Horbach .....	Westerwaldkreis .....	612	5431
07 3 40 025	Horbach .....	Pirmasens .....	502	6791
08 3 15 056	Horben .....	Breisgau-Hochschwarzwald .....	905	7801
07 1 34 043	Horbruch .....	Birkenfeld .....	320	6541
15 2 27 420	Horbürg-Maßlau .....	Merseburg .....	298	4201
15 3 30 130	Hordorf .....	Oschersleben .....	805	3231
09 7 72 159	Horgau .....	Augsburg .....	2 188	8901
08 4 36 095	Horgenzell .....	Ravensburg .....	3 942	7981
07 1 41 062	Horhausen .....	Rhein-Lahn-Kreis .....	343	5409
07 1 32 055	Horhausen (Westerwald) .....	Altenkirchen (Westerwald) .....	1 360	5453
14 0 41 100	Horka .....	Niesky .....	1 657	8922
15 2 37 250	Horla .....	Sangerhausen .....	188	4701
14 0 51 100	Hormersdorf .....	Stollberg .....	1 830	9164
07 1 40 058	Horn .....	Rhein-Hunsrück-Kreis .....	301	6540
05 7 66 032	Horn-Bad Meinberg, Stadt .....	Lippe .....	17 782	4934
07 3 40 211	Hornbach, Stadt .....	Pirmasens .....	1 764	6664
01 0 53 056	Hornbek .....	Herzogtum Lauenburg .....	164	2059
08 3 17 051	Hornberg, Stadt .....	Ortenaukreis .....	4 876	7746
15 2 33 100	Hornburg .....	Querfurt .....	447	4251
03 1 58 020	Hornburg, Stadt .....	Wolfenbüttel .....	2 825	3342
03 3 59 027	Horneburg, Flecken .....	Stade .....	5 335	2152
15 3 30 140	Hornhausen .....	Oschersleben .....	1 855	3236
12 0 26 110	Horno .....	Guben .....	354	7561
12 0 44 110	Hornow .....	Spremberg .....	460	7591
16 0 26 200	Hornsömmern .....	Langensalza .....	172	5821
13 0 40 150	Hornstorf .....	Wismar .....	732	2401
07 2 33 216	Horperath .....	Daun .....	106	5441
07 3 39 029	Horrweiler .....	Mainz-Bingen .....	646	6537
07 3 36 046	Horschbach .....	Kusel .....	286	6799



4 Gemeinden in alphabetischer Ordnung mit Schlüsselnummer,  
Bevölkerung und Postleitzahl am 31.12.1991

H

Schlüssel- nummer	Gemeinde	Kreis/Landkreis	Bevöl- kerung	Post- leitz- zahl
16 0 16 350	Horschlitt .....	Eisenach .....	505	5901
16 0 29 230	Horsmar .....	Mühlhausen .....	642	5701
13 0 19 110	Horst .....	Grimmen .....	586	2321
01 0 53 057	Horst .....	Herzogtum Lauenburg .....	245	2411
01 0 61 044	Horst (Holstein) .....	Steinburg .....	4 438	2203
15 1 18 090	Horstdorf .....	Gräfenhainichen .....	524	4401
01 0 54 052	Horstedt .....	Nordfriesland .....	603	2251
03 3 57 028	Horstedt .....	Rotenburg (Wümme) .....	1 037	2724
12 0 48 210	Horstfelde .....	Zossen .....	356	1631
05 5 66 024	Horstmar, Stadt .....	Steinfurt .....	6 119	4435
12 0 48 220	Horstwalde .....	Zossen .....	157	1631
12 0 43 210	Hosena .....	Senftenberg .....	2 148	7807
06 6 31 014	Hosenfeld .....	Fulda .....	4 193	6406
14 0 34 130	Hoske .....	Hoyerswerda .....	370	7701
08 4 36 047	Hoßkirch .....	Ravensburg .....	604	7961
07 2 32 055	Hosten .....	Bitburg-Prüm .....	183	5521
16 0 43 310	Hottelstedt .....	Weimar .....	241	5301
07 1 34 044	Hottenbach .....	Birkenfeld .....	668	6581
15 3 16 070	Hottendorf .....	Gardelegen .....	298	3571
03 2 56 014	Hoya, Stadt .....	Nienburg (Weser) .....	3 847	2812
03 2 56 015	Hoyerhagen .....	Nienburg (Weser) .....	873	2812
03 2 54 038	Hoyershausen .....	Hildesheim .....	577	3221
14 0 34 140	Hoyerswerda, Stadt .....	Hoyerswerda .....	62 408	7700
15 2 11 130	Hoym, Stadt .....	Aschersleben .....	3 091	4327
01 0 54 054	Hude .....	Nordfriesland .....	191	2251
03 4 58 010	Hude (Oldenburg) .....	Oldenburg (Oldenburg) .....	12 581	2872
07 1 43 036	Hübingen .....	Westerwaldkreis .....	465	5431
15 2 15 170	Hübitz .....	Eisleben .....	433	4251
07 1 43 245	Hüblingen .....	Westerwaldkreis .....	286	5439
05 3 70 020	Hückelhoven, Stadt .....	Heinsberg .....	35 086	5142
05 3 74 016	Hückeswagen, Stadt .....	Oberbergischer Kreis .....	15 720	5609
03 2 51 020	Hüde .....	Diepholz .....	880	2844
07 1 33 048	Hüffelsheim .....	Bad Kreuznach .....	1 150	6551
08 2 25 042	Hüffenhardt .....	Neckar-Odenwald-Kreis .....	2 010	6921
07 3 36 047	Hüffler .....	Kusel .....	560	6799
08 3 26 027	Hüfingen, Stadt .....	Schwarzwald-Baar-Kreis .....	6 834	7713
08 2 16 022	Hügelsheim .....	Rastatt .....	1 770	7571
08 4 15 039	Hülben .....	Reutlingen .....	2 837	7435
05 7 70 016	Hüllhorst .....	Minden-Lübbecke .....	11 957	4971

## H

4 Gemeinden in alphabetischer Ordnung mit Schlüsselnummer,  
Bevölkerung und Postleitzahl am 31.12.1991

Schlüssel- nummer	Gemeinde	Kreis/Landkreis	Bevöl- kerung	Post- leitzahl-
12 0 40 200	Hülsebeck .....	Pritzwalk .....	113	1921
13 0 21 400	Hülseburg .....	Hagenow .....	157	2821
03 2 57 017	Hülsede .....	Schaumburg .....	1 010	3255
07 1 31 033	Hümmei .....	Ahrweiler .....	536	5489
07 1 38 030	Hümmerich .....	Neuwied .....	604	5461
16 0 28 260	Hümpfershausen .....	Meiningen .....	514	6101
06 6 31 015	Hünfeld, Stadt .....	Fulda .....	14 219	6418
06 5 33 008	Hünfelden .....	Limburg-Weilburg .....	9 544	6257
06 4 39 007	Hünstetten .....	Rheingau-Taunus-Kreis .....	8 615	6274
05 1 70 016	Hünxe .....	Wesel .....	13 229	4224
16 0 29 240	Hüpstedt .....	Mühlhausen .....	1 537	5701
05 3 58 016	Hürtgenwald .....	Düren .....	8 131	5165
05 3 62 028	Hürth, Stadt .....	Erftkreis .....	51 287	5030
01 0 59 126	Hürup .....	Schleswig-Flensburg .....	1 059	2395.
01 0 59 041	Hüsby .....	Schleswig-Flensburg .....	576	2385
15 3 40 650	Hüselitz .....	Stendal .....	277	3501
07 3 35 016	Hütschenhausen .....	Kaiserslautern .....	3 985	6791
01 0 60 042	Hüttblek .....	Segeberg .....	293	2359
01 0 58 083	Hütten .....	Rendsburg-Eckernförde .....	177	2331
07 2 32 056	Hütten .....	Bitburg-Prüm .....	70	5528
06 5 32 014	Hüttenberg .....	Lahn-Dill-Kreis .....	9 401	6338
16 0 40 130	Hüttengrund .....	Sonneberg .....	481	6401
15 3 43 160	Hüttenrode .....	Wernigerode .....	1 357	3721
07 2 32 057	Hütterscheid .....	Bitburg-Prüm .....	199	5521
07 2 32 058	Hüttingen an der Kyll .....	Bitburg-Prüm .....	319	5521
07 2 32 059	Hüttingen bei Lahr .....	Bitburg-Prüm .....	130	5529
08 4 25 064	Hüttisheim .....	Alb-Donau-Kreis .....	1 290	7901
08 1 36 033	Hüttlingen .....	Ostalbkreis .....	5 399	7088
03 4 54 023	Hüven .....	Emsland .....	515	4471
09 1 90 131	Huglfing .....	Weilheim-Schongau .....	2 070	8125
13 0 35 100	Hugoldsdorf .....	Stralsund .....	225	2301
09 7 79 167	Huisheim .....	Donau-Ries .....	1 555	8851
01 0 61 045	Huje .....	Steinburg .....	249	2211
01 0 58 084	Hummelfeld .....	Rendsburg-Eckernförde .....	252	2334
16 0 25 260	Hummelshain .....	Jena .....	763	6901
09 4 72 155	Hummelstal .....	Bayreuth .....	2 125	8581
01 0 54 055	Humptrup .....	Nordfriesland .....	661	2264
15 1 34 080	Hundeluft .....	Roßlau .....	327	4501
09 2 78 139	Hunderdorf .....	Straubing-Bogen .....	3 163	8447

4 Gemeinden in alphabetischer Ordnung mit Schlüsselnummer,  
Bevölkerung und Postleitzahl am 31.12.1991

H/I

Schlüssel- nummer	Gemeinde	Kreis/Landkreis	Bevöl- kerung	Post- leitz- zahl
16 0 44 280	Hundeshagen .....	Worbis .....	1 242	5601
16 0 19 240	Hundhaupten .....	Gera .....	253	6501
09 2 71 126	Hunding .....	Deggendorf .....	1 141	8351
15 3 20 350	Hundisburg .....	Haldensleben .....	1 017	3241
07 1 43 037	Hundsangen .....	Westerwaldkreis .....	1 855	5431
07 1 33 049	Hundsbach .....	Bad Kreuznach .....	480	6578
07 1 43 038	Hundsdorf .....	Westerwaldkreis .....	318	5412
14 0 12 120	Hundshübel .....	Aue .....	1 273	9401
06 5 31 008	Hungen, Stadt .....	Gießen .....	12 354	6303
07 1 40 060	Hungenroth .....	Rhein-Hunsrück-Kreis .....	245	5401
07 1 41 063	Hunzel .....	Rhein-Lahn-Kreis .....	206	5428
07 2 31 062	Hupperath .....	Bernkastel-Wittlich .....	556	5561
09 1 81 126	Hurlach .....	Landsberg a. Lech .....	1 169	8931
01 0 59 127	Husby .....	Schleswig-Flensburg .....	1 759	2395
03 2 56 016	Husum .....	Nienburg (Weser) .....	1 933	3071
01 0 54 056	Husum, Stadt .....	Nordfriesland .....	20 947	2250
09 2 75 128	Hutthurm, Markt .....	Passau .....	5 261	8391
15 3 19 210	Huy-Neinstedt .....	Halberstadt .....	261	3601

I

08 3 37 059	Ibach .....	Waldshut .....	393	7822
05 5 66 028	Ibbenbüren, Stadt .....	Steinfurt .....	45 026	4530
09 7 74 143	Ichenhausen, Stadt .....	Günzburg .....	7 513	8873
16 0 14 180	Ichstedt .....	Artern .....	800	4731
16 0 13 320	Icktershausen .....	Arnstadt .....	3 177	5215
09 1 73 130	Icking .....	Bad Tölz-Wolfratshausen .....	3 286	8021
07 1 34 045	Idar-Oberstein, Stadt .....	Birkenfeld .....	33 907	6580
07 1 32 056	Idelberg .....	Altenkirchen (Westerwald) .....	53	5231
15 3 31 390	Iden .....	Osterburg .....	1 323	3541
07 2 32 060	Idenheim .....	Bitburg-Prüm .....	418	5521
07 2 32 061	Idesheim .....	Bitburg-Prüm .....	406	5521
01 0 59 042	Idstedt .....	Schleswig-Flensburg .....	776	2381
06 4 39 008	Idstein, Stadt .....	Rheingau-Taunus-Kreis .....	20 833	6270
09 1 90 132	Iffeldorf .....	Weilheim-Schongau .....	2 126	8127
08 2 16 023	Iffezheim .....	Rastatt .....	4 407	7557
16 0 16 360	Ifta .....	Eisenach .....	1 324	5901
07 2 35 051	Igel .....	Trier-Saarburg .....	1 927	5501
09 4 74 140	Igensdorf, Markt .....	Forchheim .....	3 507	8551
08 1 28 058	Igersheim .....	Main-Tauber-Kreis .....	5 014	6991

Schlüssel- nummer	Gemeinde	Kreis/Landkreis	Bevöl- kerung	Post- leit- zahl
09 2 71 127	Iggensbach .....	Deggendorf .....	2 153	8351
08 1 36 034	Iggingen .....	Ostalbkreis .....	2 071	7071
09 1 81 127	Igling .....	Landsberg a. Lech .....	1 846	8939
15 3 14 150	Ihleburg .....	Burg .....	438	3271
15 2 22 200	Ihlewitz .....	Hettstedt .....	389	4271
03 3 52 025	Ihlienworth .....	Cuxhaven .....	1 886	2179
03 4 52 012	Ihlow .....	Aurich .....	10 554	2965
12 0 45 210	Ihlow .....	Strausberg .....	194	1261
12 0 28 170	Ihlow .....	Jüterbog .....	223	1701
08 3 15 059	Ihringen .....	Breisgau-Hochschwarzwald .....	5 136	7817
09 2 73 133	Ihrlerstein .....	Kelheim .....	3 687	8429
15 1 12 150	Ilberstedt .....	Bernburg .....	1 548	4351
07 3 33 031	Ilbesheim .....	Donnersbergkreis .....	507	6719
07 3 37 042	Ilbesheim bei Landau in der Pfalz ...	Südliche Weinstraße .....	1 179	6741
16 0 31 290	Ilfeld .....	Nordhausen .....	2 866	5505
16 0 26 210	Illeben .....	Langensalza .....	296	5821
07 1 35 042	Illerich .....	Cochem-Zell .....	644	5591
08 4 25 137	Illerkirchberg .....	Alb-Donau-Kreis .....	4 055	7901
08 4 25 066	Illerrieden .....	Alb-Donau-Kreis .....	3 137	7901
09 7 75 129	Illertissen, Stadt .....	Neu-Ulm .....	14 142	7918
09 5 75 133	Illesheim .....	Neustadt a.d.Aisch-Bad Windsheim	859	8531
10 0 43 112	Illingen .....	Neunkirchen .....	19 009	6688
08 2 36 028	Illingen .....	Enzkreis .....	7 107	7132
08 4 37 056	Illmensee .....	Sigmaringen .....	1 702	7797
12 0 28 180	Illmersdorf .....	Jüterbog .....	150	1701
09 3 71 131	Illschwang .....	Amberg-Weizbach .....	1 652	8451
16 0 24 160	Ilmenau, Stadt .....	Ilmenau .....	27 642	6300
09 1 86 130	Ilmmünster .....	Pfaffenhofen a.d. Ilm .....	1 744	8069
03 1 57 003	Ilse .....	Peine .....	11 988	3152
15 3 43 170	Ilseburg/ Harz, Stadt .....	Wernigerode .....	7 063	3705
08 1 25 046	Ilsefeld .....	Heilbronn .....	7 306	7129
08 1 27 043	Ilshofen, Stadt .....	Schwäbisch Hall .....	4 688	7174
08 2 26 036	Ilvesheim .....	Rhein-Neckar-Kreis .....	7 313	6804
15 3 25 170	Immekath .....	Klötze .....	619	3581
16 0 15 280	Immelborn .....	Bad Salzungen .....	1 687	6217
08 3 27 025	Immendingen .....	Tuttlingen .....	5 495	7717
06 6 33 014	Immenhausen, Stadt .....	Kassel .....	7 064	3524
09 3 77 127	Immenreuth .....	Tirschenreuth .....	1 886	8581
16 0 39 260	Immenrode .....	Sondershausen .....	463	5401

4 Gemeinden in alphabetischer Ordnung mit Schlüsselnummer,  
Bevölkerung und Postleitzahl am 31.12.1991

I

Schlüssel- nummer	Gemeinde	Kreis/Landkreis	Bevöl- kerung	Post- leitzahl-
16 0 31 300	Immenrode .....	Nordhausen .....	141	5501
08 4 35 024	Immenstaad am Bodensee .....	Bodenseekreis .....	5 694	7997
09 7 80 124	Immenstadt 1. Allgäu, Stadt .....	Oberallgäu .....	13 696	8970
01 0 51 054	Immenstedt .....	Dithmarschen .....	91	2243
01 0 54 057	Immenstedt .....	Nordfriesland .....	556	2251
07 2 33 034	Immerath .....	Daun .....	257	5569
07 2 31 064	Immert .....	Bernkastel-Wittlich .....	173	5509
07 3 33 032	Immesheim .....	Donnersbergkreis .....	150	6719
07 3 37 043	Impflingen .....	Südliche Weinstraße .....	719	6741
07 3 33 033	Imsbach .....	Donnersbergkreis .....	1 037	6761
07 3 33 034	Imsweiler .....	Donnersbergkreis .....	635	6761
09 7 71 141	Inchenhofen, Markt .....	Aichach-Friedberg .....	2 052	8895
05 3 58 020	Inden .....	Düren .....	8 108	5176
07 1 32 057	Ingelbach .....	Altenkirchen (Westerwald) .....	469	5230
03 1 54 011	Ingeleben .....	Helmstedt .....	487	3339
08 1 26 039	Ingelfingen, Stadt .....	Hohenlohekreis .....	5 559	7118
07 3 39 030	Ingelheim am Rhein, Stadt .....	Mainz-Bingen .....	21 204	6507
07 2 32 062	Ingendorf .....	Bitburg-Prüm .....	189	5521
09 1 90 133	Ingenried .....	Weilheim-Schongau .....	737	8921
08 1 18 077	Ingersheim .....	Ludwigsburg .....	5 231	7121
16 0 18 270	Ingersleben .....	Erfurt .....	1 128	5101
08 4 26 062	Ingoldingen .....	Biberach .....	2 575	7951
09 1 61 000	Ingolstadt, Stadt .....	Kreisfreie Stadt .....	107 375	8070
09 2 72 128	Innernzell .....	Freyung-Grafenau .....	1 602	8351
09 1 88 126	Inning a. Ammersee .....	Starnberg .....	3 534	8084
09 1 77 122	Inning a. Holz .....	Erding .....	1 149	8252
15 3 40 230	Insel .....	Stendal .....	649	3501
13 0 40 160	Insel Poel .....	Wismar .....	2 790	2404
07 3 37 044	Insheim .....	Südliche Weinstraße .....	2 071	6741
09 5 71 169	Insingen .....	Ansbach .....	1 021	8801
07 1 31 034	Insul .....	Ahrweiler .....	444	5489
09 1 89 124	Inzell .....	Traunstein .....	4 065	8221
08 4 37 059	Inzigkofen .....	Sigmaringen .....	2 434	7483
08 3 36 043	Inzingen .....	Lörrach .....	2 553	7854
09 6 75 139	Iphofen, Stadt .....	Kitzingen .....	4 205	8715
07 1 33 050	Ippenschied .....	Bad Kreuznach .....	166	6553
09 5 75 134	Ippesheim, Markt .....	Neustadt a.d.Aisch-Bad Windsheim	1 133	8701
09 5 75 135	Ipsheim, Markt .....	Neustadt a.d.Aisch-Bad Windsheim	1 893	8531
14 0 32 240	Irbersdorf .....	Hainichen .....	267	9251

Schlüssel- nummer	Gemeinde	Kreis/Landkreis	Bevöl- kerung	Post- leitzahl-
09 3 74 127	Irchenrieth .....	Neustadt a.d. Waldnaab .....	1 729	8481
14 0 46 080	Irfersgrün .....	Reichenbach .....	569	9801
09 2 78 140	Irlbach .....	Straubing-Bogen .....	1 136	8444
07 2 31 501	Irmenach .....	Bernkastel-Wittlich .....	689	5581
07 1 43 246	Irmtraut .....	Westerwaldkreis .....	685	5439
08 3 27 027	Irndorf .....	Tuttlingen .....	734	7201
07 2 32 063	Irrel .....	Bitburg-Prüm .....	1 242	5527
07 2 32 245	Irrhausen .....	Bitburg-Prüm .....	199	5529
07 2 35 052	Irsch .....	Trier-Saarburg .....	1 432	5519
09 1 82 123	Irschenberg .....	Miesbach .....	2 735	8167
09 7 77 139	Irsee, Markt .....	Ostallgäu .....	1 304	8951
15 3 45 140	Irxleben .....	Wolmirstedt .....	895	3101
09 1 77 123	Isen, Markt .....	Erding .....	4 521	8254
03 1 51 013	Isenbüttel .....	Gifhorn .....	4 757	3172
07 1 38 031	Isenburg .....	Neuwied .....	788	5411
05 9 62 024	Iserlohn, Stadt .....	Märkischer Kreis .....	96 976	5860
03 2 53 007	Isernhagen .....	Hannover .....	21 782	3004
07 1 32 058	Isert .....	Altenkirchen (Westerwald) .....	169	5231
09 1 84 130	Ismaning .....	München .....	13 740	8045
08 4 36 049	Isny im Allgäu, Stadt .....	Ravensburg .....	14 284	7972
08 2 36 030	Ispringen .....	Enzkreis .....	6 205	7536
07 1 41 064	Isselbach .....	Rhein-Lahn-Kreis .....	368	6251
05 5 54 032	Isselburg, Stadt .....	Borken .....	10 269	4294
16 0 43 320	Isseroda .....	Weimar .....	303	5301
16 0 26 220	Issersheilingen .....	Langensalza .....	139	5821
16 0 25 270	Isserstädt .....	Jena .....	501	6901
09 4 75 137	Issigau .....	Hof .....	1 272	8671
05 1 54 020	Issum .....	Kleve .....	11 245	4174
03 4 56 010	Isterberg .....	Grafschaft Bentheim .....	639	4443
03 4 56 011	Itterbeck .....	Grafschaft Bentheim .....	1 676	4459
08 1 25 047	Ittlingen .....	Heilbronn .....	1 871	6921
01 0 61 046	Itzehoe, Stadt .....	Steinburg .....	32 915	2210
09 4 73 138	Itzgrund .....	Coburg .....	1 946	8621
01 0 60 043	Itzstedt .....	Segeberg .....	1 324	2061
13 0 12 120	Iven .....	Anklam .....	260	2141
13 0 24 140	Ivenack .....	Malchin .....	652	2041
15 3 20 360	Ivenrode .....	Haldensleben .....	517	3241

4 Gemeinden in alphabetischer Ordnung mit Schlüsselnummer,  
Bevölkerung und Postleitzahl am 31.12.1991

J

Schlüssel- nummer	Gemeinde	Kreis/Landkreis	Bevöl- kerung	Post- leit- zahl
J				
12 0 47 180	Jabel .....	Wittstock .....	202	1931
13 0 39 160	Jabel .....	Waren .....	474	2061
09 1 73 131	Jachenau .....	Bad Tölz-Wolfratshausen .....	864	8171
12 0 24 210	Jacobsdorf .....	Fürstenwalde .....	606	1201
14 0 47 150	Jacobsthal .....	Riesa .....	323	8401
03 4 61 005	Jade .....	Wesermarsch .....	4 741	2933
13 0 30 110	Jaebetz .....	Röbel/ Müritz .....	199	2071
12 0 44 120	Jämlitz .....	Spremburg .....	387	7591
12 0 24 220	Jänickendorf .....	Fürstenwalde .....	194	1241
12 0 33 160	Jänickendorf .....	Luckenwalde .....	684	1711
14 0 41 110	Jänkendorf .....	Niesky .....	1 109	8921
12 0 40 210	Jännersdorf .....	Pritzwalk .....	142	1921
12 0 26 120	Jänschwalde .....	Guben .....	2 313	7521
15 3 16 080	Jävenitz .....	Gardelegen .....	1 104	3571
16 0 40 140	Jagdshof .....	Sonneberg .....	407	6401
01 0 59 043	Jagel .....	Schleswig-Flensburg .....	761	2381
13 0 36 210	Jagow .....	Strasburg .....	618	2151
12 0 27 280	Jagsal .....	Herzberg .....	169	7901
08 1 25 048	Jagsthausen .....	Heilbronn .....	1 333	7109
08 1 36 035	Jagstzell .....	Ostalbkreis .....	2 403	7093
14 0 40 160	Jahna-Löthain .....	Meißen .....	1 483	8251
14 0 21 230	Jahna-Pulstitz .....	Döbeln .....	614	7301
14 0 47 160	Jahnishausen .....	Riesa .....	205	8401
14 0 57 140	Jahnsbach .....	Zschopau .....	1 584	9376
14 0 51 110	Jahnsdorf .....	Stollberg .....	2 727	9152
12 0 42 230	Jahnsfelde .....	Seelow .....	282	1211
14 0 27 180	Jahnshain .....	Geithain .....	455	7231
01 0 58 085	Jahrsdorf .....	Rendsburg-Eckernförde .....	233	2354
15 3 25 180	Jahrstedt .....	Klötze .....	717	3581
13 0 35 110	Jakobsdorf .....	Stralsund .....	541	2301
12 0 46 260	Jakobshagen .....	Templin .....	235	2091
07 3 33 035	Jakobsweiler .....	Donnersbergkreis .....	226	6765
03 3 54 011	Jamein .....	Lüchow-Dannenberg .....	1 102	3139
12 0 11 360	Jamkow .....	Angermünde .....	101	1321
12 0 14 320	Jamlitz .....	Beeskow .....	485	1231
09 2 72 129	Jandelsbrunn .....	Freyung-Grafenau .....	3 265	8391
15 2 28 160	Janisroda .....	Naumburg .....	195	4801

J

4 Gemeinden in alphabetischer Ordnung mit Schlüsselnummer,  
Bevölkerung und Postleitzahl am 31.12.1991

Schlüssel- nummer	Gemeinde	Kreis/Landkreis	Bevöl- kerung	Post- leitz- zahl
01 0 59 128	Janneby .....	Schleswig-Flensburg .....	428	2391
12 0 43 220	Jannowitz .....	Senftenberg .....	310	7801
13 0 12 130	Japenzin .....	Anklam .....	288	2141
15 3 40 240	Jarchau .....	Stendal .....	254	3501
01 0 59 129	Jardelund .....	Schleswig-Flensburg .....	288	2267
13 0 15 160	Jarmen, Stadt .....	Demmin .....	3 407	2032
01 0 59 180	Jarplund-Weding .....	Schleswig-Flensburg .....	3 121	2390
13 0 25 200	Jatzke .....	Neubrandenburg .....	273	2001
13 0 28 190	Jatznick .....	Pasewalk .....	1 819	2101
14 0 29 170	Jauernick-Buschbach .....	Görlitz .....	425	8901
15 1 34 090	Jeber-Bergfrieden .....	Roßlau .....	781	4501
07 1 33 051	Jeckenbach .....	Bad Kreuznach .....	304	6551
15 3 21 040	Jederitz .....	Havelberg .....	191	3521
15 3 25 190	Jeeben .....	Klötze .....	268	3581
15 3 36 710	Jeetze .....	Salzwedel .....	484	3591
15 3 16 090	Jeggau .....	Gardelegen .....	253	3571
15 3 36 720	Jeggeleben .....	Salzwedel .....	449	3561
12 0 19 330	Jehserig .....	Cottbus .....	373	7531
03 3 60 012	Jelmstorf .....	Uelzen .....	903	3119
03 1 51 014	Jembke .....	Gifhorn .....	1 227	3181
03 4 57 012	Jemgum .....	Leer .....	3 844	2959
16 0 03 000	Jena, Stadt .....	Stadtkreis .....	100 967	6900
16 0 25 290	Jenalöbnitz .....	Jena .....	119	6901
16 0 25 300	Jenaprießnitz .....	Jena .....	441	6901
09 7 77 140	Jengen .....	Ostallgäu .....	1 814	8939
14 0 14 320	Jenkwitz .....	Bautzen .....	1 249	8601
13 0 13 140	Jennewitz .....	Bad Doberan .....	499	2561
12 0 41 200	Jerchel .....	Rathenow .....	259	1831
15 3 40 660	Jerchel .....	Stendal .....	114	3511
15 3 16 100	Jerchel .....	Gardelegen .....	304	3571
15 3 17 110	Jerichow, Stadt .....	Genthin .....	2 176	3283
12 0 23 160	Jerischke .....	Forst .....	155	7571
01 0 59 131	Jerrishoe .....	Schleswig-Flensburg .....	712	2399
01 0 62 036	Jersbek .....	Stormarn .....	1 516	2072
15 3 45 150	Jersleben .....	Wolmirstedt .....	397	3211
03 1 54 012	Jerxheim .....	Helmstedt .....	1 383	3339
06 6 34 010	Jesberg .....	Schwalm-Eder-Kreis .....	2 972	3579
13 0 34 120	Jesendorf .....	Sternberg .....	480	2721
09 1 79 130	Jesenwang .....	Fürstentfeldbruck .....	1 196	8081



4 Gemeinden in alphabetischer Ordnung mit Schlüsselnummer,  
Bevölkerung und Postleitzahl am 31.12.1991

J

Schlüssel- nummer	Gemeinde	Kreis/Landkreis	Bevöl- kerung	Post- leit- zahl-
12 0 17 230	Jeserig .....	Brandenburg .....	1 051	1801
12 0 15 290	Jeserig/ Fläming .....	Belzig .....	311	1821
12 0 15 300	Jeserigerhütten .....	Belzig .....	159	1821
15 3 16 110	Jeseritz .....	Gardelegen .....	313	3571
14 0 23 170	Jesewitz .....	Eilenburg .....	997	7281
15 1 24 210	Jessen/ Elster, Stadt .....	Jessen .....	6 616	7940
13 0 21 410	Jessenitz .....	Hagenow .....	416	2821
12 0 31 250	Jessern .....	Lübben .....	227	7551
12 0 27 290	Jeßnigk .....	Herzberg .....	358	7901
15 1 13 150	Jeßnitz, Stadt .....	Bitterfeld .....	3 941	4405
03 3 53 020	Jesteburg .....	Harburg .....	6 180	2112
08 3 37 060	Jestetten .....	Waldshut .....	4 817	7893
12 0 23 170	Jethe .....	Forst .....	148	7571
12 0 32 240	Jetsch .....	Luckau .....	191	7961
09 1 83 122	Jettenbach .....	Mühldorf a. Inn .....	758	8261
07 3 36 048	Jettenbach .....	Kusel .....	910	6791
08 1 15 053	Jettingen .....	Böblingen .....	6 143	7047
09 7 74 144	Jettingen-Scheppach, Markt .....	Günzburg .....	6 125	8876
09 1 86 132	Jetzendorf .....	Pfaffenhofen a.d. Ilm .....	2 511	8069
01 0 58 086	Jevenstedt .....	Rendsburg-Eckernförde .....	2 740	2375
03 4 55 007	Jever, Stadt .....	Friesland .....	13 034	2942
12 0 20 160	Joachimsthal, Stadt .....	Eberswalde .....	3 035	1304
14 0 45 150	Jocketa .....	Plauen .....	1 160	9903
07 3 34 012	Jockgrim .....	Germersheim .....	6 320	6729
12 0 23 180	Jocksdorf .....	Forst .....	166	7571
14 0 11 150	Jöhstadt, Stadt .....	Annaberg .....	1 562	9308
13 0 37 180	Jördenstorf .....	Teterow .....	1 514	2051
01 0 59 132	Jörl .....	Schleswig-Flensburg .....	640	2391
13 0 13 150	Jörnstorf .....	Bad Doberan .....	191	2561
14 0 45 160	Jößnitz .....	Plauen .....	1 720	9904
09 6 71 133	Johannesberg .....	Aschaffenburg .....	3 615	8752
14 0 49 090	Johanngeorgenstadt, Stadt .....	Schwarzenberg .....	8 837	9438
09 2 77 126	Johanniskirchen .....	Rottal-Inn .....	2 428	8349
14 0 20 260	Johnsbach .....	Dippoldiswalde .....	679	8231
01 0 54 059	Joldelund .....	Nordfriesland .....	624	2251
16 0 37 130	Jonaswalde .....	Schmölln .....	352	7421
14 0 56 100	Jonsdorf, Kurort .....	Zittau .....	1 841	8805
03 3 59 028	Jork .....	Stade .....	10 564	2155
06 4 35 016	Jossgrund .....	Main-Kinzig-Kreis .....	3 971	6485

J/K

4 Gemeinden in alphabetischer Ordnung mit Schlüsselnummer,  
Bevölkerung und Postleitzahl am 31.12.1991

Schlüssel- nummer	Gemeinde	Kreis/Landkreis	Bevöl- kerung	Post- leitz- zahl
07 2 32 246	Jucken .....	Bitburg-Prüm .....	196	5529
16 0 40 150	Judenbach .....	Sonneberg .....	1 185	6401
15 3 25 200	Jübar .....	Klötze .....	671	3581
01 0 59 044	Jübek .....	Schleswig-Flensburg .....	1 969	2383
05 1 62 012	Jüchen .....	Neuss .....	21 453	4053
16 0 28 270	Jüchsen .....	Meiningen .....	1 624	6101
16 0 11 450	Jückelberg .....	Altenburg .....	356	7401
15 1 18 100	Jüdenberg .....	Gräfenhainichen .....	563	4401
03 1 52 013	Jühnde .....	Göttingen .....	1 024	3402
12 0 48 230	Jühnsdorf .....	Zossen .....	165	1631
05 3 58 024	Jülich, Stadt .....	Düren .....	31 622	5170
07 2 33 035	Jünkerath .....	Daun .....	1 836	5532
13 0 14 110	Jürgenshagen .....	Bützow .....	671	2621
13 0 24 270	Jürgenstorf .....	Malchin .....	943	2041
12 0 28 190	Jüterbog, Stadt .....	Jüterbog .....	12 065	1700
15 1 47 170	Jütrichau .....	Zerbst .....	536	3401
16 0 44 290	Jützenbach .....	Worbis .....	597	5601
07 3 39 031	Jugenheim in Rheinhessen .....	Mainz-Bingen .....	1 225	6501
03 4 52 013	Julst .....	Aurich .....	1 534	2983
09 2 77 127	Julbach .....	Rottal-Inn .....	1 953	8341
01 0 53 058	Juliusburg .....	Herzogtum Lauenburg .....	177	2059
08 4 17 036	Jungingen .....	Zollernalbkreis .....	1 454	7455

## K

01 0 61 047	Kaaks .....	Steinburg .....	370	2211
12 0 46 270	Kaakstedt .....	Templin .....	357	2091
13 0 21 420	Kaarßen .....	Hagenow .....	909	2841
05 1 62 016	Kaarst, Stadt .....	Neuss .....	40 599	4044
01 0 55 023	Kabelhorst .....	Ostholstein .....	429	2432
12 0 29 220	Kablow .....	Königs Wusterhausen .....	708	1601
15 3 17 120	Kade .....	Genthin .....	801	3281
07 1 43 247	Kaden .....	Westerwaldkreis .....	546	5439
07 1 43 039	Kadenbach .....	Westerwaldkreis .....	1 255	5411
12 0 38 250	Kähnsdorf .....	Potsdam .....	201	1501
16 0 16 370	Kälberfeld .....	Eisenach .....	302	5901
08 2 36 074	Kämpfelbach .....	Enzkreis .....	5 852	7539
14 0 18 160	Kändler .....	Chemnitz .....	1 501	9105
07 3 40 212	Käshofen .....	Pirmasens .....	586	6791
16 0 23 430	Käßnitz .....	Hildburghausen .....	115	6111

4 Gemeinden in alphabetischer Ordnung mit Schlüsselnummer,  
Bevölkerung und Postleitzahl am 31.12.1991

K

Schlüssel- nummer	Gemeinde	Kreis/Landkreis	Bevöl- kerung	Post- leitz- zahl-
15 3 40 250	Käthen .....	Stendal .....	148	3501
12 0 35 280	Kagar .....	Neuruppin .....	208	1951
12 0 24 230	Kagel .....	Fürstenwalde .....	617	1261
09 6 71 134	Kahl a. Main .....	Aschaffenburg .....	7 129	8756
12 0 13 200	Kahla .....	Bad Liebenwerda .....	409	7901
16 0 25 310	Kahla, Stadt .....	Jena .....	8 458	6906
16 0 16 380	Kahlenberg .....	Eisenach .....	224	5901
15 2 29 140	Kahlwinkel .....	Nebra .....	449	4801
16 0 21 160	Kahmer .....	Greiz .....	254	6601
14 0 16 230	Kahnsdorf .....	Borna .....	525	7201
12 0 19 350	Kahren .....	Cottbus .....	598	7501
15 3 36 730	Kahrstedt .....	Salzwedel .....	302	3591
07 1 35 043	Kaifenheim .....	Cochem-Zell .....	694	5441
07 1 35 044	Kail .....	Cochem-Zell .....	318	5593
01 0 61 048	Kaisborstel .....	Steinburg .....	75	2216
01 0 51 057	Kaiser-Wilhelm-Koog .....	Dithmarschen .....	348	2222
08 1 19 037	Kaisersbach .....	Rems-Murr-Kreis .....	2 391	7061
07 1 35 045	Kaisersesch .....	Cochem-Zell .....	2 445	5443
16 0 29 250	Kaisershagen .....	Mühlhausen .....	329	5701
07 3 12 000	Kaiserslautern, Stadt .....	Kreisfreie Stadt .....	100 541	6750
09 7 79 169	Kaisheim, Markt .....	Donau-Ries .....	3 757	8851
15 1 18 110	Kakau .....	Gräfenhainichen .....	527	4401
03 3 53 021	Kakenstorf .....	Harburg .....	1 065	2117
15 3 16 400	Kakerbeck .....	Gardelegen .....	1 049	3591
06 6 31 016	Kalbach .....	Fulda .....	5 862	6401
03 3 57 029	Kalbe .....	Rotenburg (Wümme) .....	463	2732
15 3 16 410	Kalbe/ Milde, Stadt .....	Gardelegen .....	3 729	3590
16 0 14 190	Kalbsrieth .....	Artern .....	932	4731
09 5 72 137	Kalchreuth .....	Erlangen-Höchstadt .....	2 735	8501
03 1 55 006	Kalefeld .....	Northeim .....	7 367	3355
07 1 35 046	Kalenborn .....	Cochem-Zell .....	235	5443
07 1 31 036	Kalenborn .....	Ahrweiler .....	526	5486
07 2 33 036	Kalenborn-Scheuern .....	Daun .....	421	5531
05 1 54 024	Kalkar, Stadt .....	Kleve .....	11 551	4192
13 0 18 160	Kalkhorst .....	Grevesmühlen .....	1 346	2421
07 3 33 036	Kalkofen .....	Donnersbergkreis .....	236	6761
14 0 31 190	Kalkreuth .....	Großenhain .....	852	8281
05 3 66 024	Kall .....	Euskirchen .....	10 584	5370
05 7 66 036	Kalletal .....	Lippe .....	14 963	4925

4 Gemeinden in alphabetischer Ordnung mit Schlüsselnummer,  
Bevölkerung und Postleitzahl am 31.12.1991

K

Schlüssel- nummer	Gemeinde	Kreis/Landkreis	Bevöl- kerung	Post- leitzahl
12 0 48 250	Kallinchen .....	Zossen .....	453	1631
16 0 44 300	Kallmerode .....	Worbis .....	545	5601
09 3 75 156	Kallmünz, Markt .....	Regensburg .....	2 754	8411
07 3 32 028	Kallstadt .....	Bad Dürkheim .....	1 152	6701
07 1 37 041	Kalt .....	Mayen-Koblenz .....	365	5401
07 1 31 037	Kaltenborn .....	Ahrweiler .....	368	5489
07 1 37 209	Kaltenengers .....	Mayen-Koblenz .....	1 705	5401
07 1 41 065	Kaltenholzhausen .....	Rhein-Lahn-Kreis .....	535	6251
01 0 60 044	Kaltenkirchen, Stadt .....	Segeberg .....	13 922	2358
16 0 15 300	Kaltenlengsfeld .....	Bad Salzungen .....	546	6201
16 0 15 310	Kaltennordheim, Stadt .....	Bad Salzungen .....	2 106	6208
16 0 28 280	Kaltensundheim .....	Meiningen .....	1 014	6101
09 7 77 141	Kaltental, Markt .....	Ostallgäu .....	1 373	8951
16 0 28 290	Kaltenwestheim .....	Meiningen .....	1 126	6101
14 0 41 120	Kaltwasser .....	Niesky .....	323	8921
01 0 57 032	Kalübbe .....	Plön .....	484	2323
13 0 30 120	Kambs .....	Röbel/ Müritz .....	284	2071
05 9 78 020	Kamen, Stadt .....	Unna .....	46 225	4708
14 0 35 290	Kamenz, Stadt .....	Kamenz .....	17 472	8290
15 3 21 050	Kamern .....	Havelberg .....	795	3521
13 0 13 160	Kamin .....	Bad Doberan .....	278	2561
09 7 74 145	Kammeltal .....	Günzburg .....	3 193	8879
16 0 29 260	Kammerforst .....	Mühlhausen .....	944	5701
07 1 43 040	Kammerforst .....	Westerwaldkreis .....	223	5411
09 5 76 128	Kammerstein .....	Roth .....	2 445	8541
13 0 17 180	Kammin .....	Greifswald .....	150	2201
13 0 41 120	Kamminke .....	Wolgast .....	372	2251
09 7 78 180	Kammlach .....	Unterallgäu .....	1 573	8949
07 1 41 066	Kamp-Bornhofen .....	Rhein-Lahn-Kreis .....	1 842	5424
05 1 70 020	Kamp-Lintfort, Stadt .....	Wesel .....	39 111	4132
01 0 54 061	Kampen (Sylt) .....	Nordfriesland .....	578	2285
16 0 34 170	Kamsdorf .....	Saalfeld .....	3 203	6802
07 3 34 013	Kandel, Stadt .....	Germersheim .....	8 192	6744
13 0 19 120	Kandelin .....	Grimmen .....	969	2321
08 3 36 045	Kandern, Stadt .....	Lörrach .....	7 300	7842
01 0 53 059	Kankelau .....	Herzogtum Lauenburg .....	201	2059
16 0 14 200	Kannawurf .....	Artern .....	1 124	4731
12 0 30 310	Kantow .....	Kyritz .....	105	1901
08 4 26 064	Kanzach .....	Biberach .....	480	7952

4 Gemeinden in alphabetischer Ordnung mit Schlüsselnummer,  
Bevölkerung und Postleitzahl am 31.12.1991

K

Schlüssel- nummer	Gemeinde	Kreis/Landkreis	Bevöl- kerung	Post- leitz- zahl
07 2 35 055	Kanzem .....	Trier-Saarburg .....	512	5511
07 3 37 045	Kapellen-Drusweiler .....	Südliche Weinstraße .....	728	6749
16 0 12 140	Kapellendorf .....	Apolda .....	396	5321
07 2 33 217	Kaperich .....	Daun .....	185	5441
12 0 25 270	Kappe .....	Gransee .....	196	1431
07 1 40 062	Kappel .....	Rhein-Hunsrück-Kreis .....	488	6541
08 3 17 152	Kappel-Grafenhausen .....	Ortenaukreis .....	3 931	7639
07 3 36 049	Kappeln .....	Kusel .....	218	6759
01 0 59 045	Kappeln, Stadt .....	Schleswig-Flensburg .....	10 210	2340
08 3 17 056	Kappelrodeck .....	Ortenaukreis .....	5 665	7594
07 3 37 046	Kapsweyer .....	Südliche Weinstraße .....	934	6749
07 1 40 063	Karbach .....	Rhein-Hunsrück-Kreis .....	510	5401
09 6 77 146	Karbach, Markt .....	Main-Spessart .....	1 345	8771
06 4 40 012	Karben, Stadt .....	Wetteraukreis .....	20 191	6367
13 0 23 140	Karbow-Vietlütbe .....	Lübz .....	517	2861
01 0 58 087	Karby .....	Rendsburg-Eckernförde .....	648	2343
12 0 32 260	Karche-Zaacko .....	Luckau .....	233	7961
13 0 22 300	Karenz .....	Ludwigslust .....	332	2801
13 0 21 430	Karft .....	Hagenow .....	219	2821
13 0 39 170	Kargow .....	Waren .....	733	2061
13 0 13 170	Karin .....	Bad Doberan .....	352	2561
15 3 14 160	Karith .....	Burg .....	320	3271
07 2 31 065	Karl .....	Bernkastel-Wittlich .....	219	5561
08 2 15 096	Karlsbad .....	Karlsruhe .....	15 160	7516
13 0 17 190	Karlsburg .....	Greifswald .....	1 574	2201
16 0 41 140	Karlsdorf .....	Stadtroda .....	123	6541
08 2 15 103	Karlsdorf-Neuthard .....	Karlsruhe .....	8 608	7528
09 1 74 126	Karlsfeld .....	Dachau .....	15 105	8047
13 0 41 130	Karlshagen .....	Wolgast .....	3 536	2222
07 2 32 064	Karlshausen .....	Bitburg-Prüm .....	394	5529
09 1 85 139	Karlshuld .....	Neuburg-Schrobenhausen .....	4 197	8859
09 1 85 140	Karlskron .....	Neuburg-Schrobenhausen .....	3 917	8071
08 2 12 000	Karlsruhe, Stadt .....	Stadtkreis .....	278 579	7500
09 6 77 148	Karlstadt, Stadt .....	Main-Spessart .....	15 211	8782
09 6 71 114	Karlstein a. Main .....	Aschaffenburg .....	7 509	8757
01 0 54 062	Karlum .....	Nordfriesland .....	221	2265
13 0 35 120	Karnin .....	Stralsund .....	268	2301
13 0 32 210	Karnitz .....	Rügen .....	210	2331
01 0 51 058	Karolinenkoog .....	Dithmarschen .....	143	2247

4 Gemeinden in alphabetischer Ordnung mit Schlüsselnummer,  
Bevölkerung und Postleitzahl am 31.12.1991

K

Schlüssel- nummer	Gemeinde	Kreis/Landkreis	Bevöl- kerung	Post- leitz- zahl
13 0 23 150	Karow .....	Lübz .....	1 425	2861
15 3 17 130	Karow .....	Genthin .....	572	3281
12 0 14 330	Karras .....	Beeskow .....	56	1231
13 0 27 110	Karrenzin .....	Parchim .....	413	2851
09 6 77 149	Karsbach .....	Main-Spessart .....	1 607	8781
15 2 29 150	Karsdorf .....	Nebra .....	2 885	4806
13 0 22 310	Karstädt .....	Ludwigslust .....	682	2801
12 0 37 390	Karstädt .....	Perleberg .....	3 689	2919
13 0 15 170	Kartlow .....	Demmin .....	270	2031
12 0 35 290	Karwe .....	Neuruppin .....	345	1951
12 0 35 300	Karweese .....	Neuruppin .....	282	1951
03 3 54 012	Karwitz .....	Lüchow-Dannenberg .....	694	3139
07 1 38 501	Kasbach-Ohlenberg .....	Neuwied .....	1 247	5461
07 2 32 065	Kaschenbach .....	Bitburg-Prüm .....	53	5521
07 1 41 067	Kasdorf .....	Rhein-Lahn-Kreis .....	247	5429
07 2 35 056	Kasel .....	Trier-Saarburg .....	1 222	5501
12 0 32 270	Kasel-Golzlig .....	Luckau .....	503	7961
09 4 77 124	Kasendorf, Markt .....	Kulmbach .....	2 428	8658
13 0 32 220	Kasnevitze .....	Rügen .....	677	2331
01 0 53 060	Kasseburg .....	Herzogtum Lauenburg .....	508	2071
01 0 55 024	Kasseedorf .....	Ostholstein .....	1 322	2423
06 6 11 000	Kassel, Stadt .....	Kreisfreie Stadt .....	196 828	3500
15 3 16 120	Kassleek .....	Gardelegen .....	252	3571
13 0 14 120	Kassow .....	Bützow .....	443	2621
07 2 35 057	Kastel-Staadt .....	Trier-Saarburg .....	379	5511
07 1 40 064	Kastellaun, Stadt .....	Rhein-Hunsrück-Kreis .....	4 044	5448
09 1 71 121	Kastl .....	Altötting .....	2 124	8261
09 3 77 128	Kastl .....	Tirschenreuth .....	1 334	8581
09 3 71 132	Kastl, Markt .....	Amberg-Weizbach .....	2 793	8455
01 0 53 061	Kastorf .....	Herzogtum Lauenburg .....	642	2061
13 0 14 130	Katelbogen .....	Bützow .....	164	2621
12 0 35 310	Katerbow .....	Neuruppin .....	241	1951
01 0 54 063	Katharinenheerd .....	Nordfriesland .....	165	2256
15 2 37 260	Katharinenleth .....	Sangerhausen .....	252	4701
15 3 20 370	Kathendorf .....	Haldensleben .....	291	3241
12 0 19 360	Kathlow .....	Cottbus .....	148	7501
03 1 55 007	Katlenburg-Lindau .....	Northeim .....	7 527	3411
01 0 60 045	Kattendorf .....	Segeberg .....	767	2358
16 0 40 160	Katzberg .....	Sonneberg .....	87	6401

4 Gemeinden in alphabetischer Ordnung mit Schlüsselnummer,  
Bevölkerung und Postleitzahl am 31.12.1991

K

Schlüssel- nummer	Gemeinde	Kreis/Landkreis	Bevöl- kerung	Post- leitz- zahl
07 3 33 037	Katzenbach .....	Donnersbergkreis .....	516	6760
07 1 41 068	Katzeneinbogen, Stadt .....	Rhein-Lahn-Kreis .....	1 785	5429
16 0 30 110	Katzhütte .....	Neuhaus a. Rennweg .....	2 241	6424
13 0 17 200	Katzow .....	Greifswald .....	571	2201
07 3 35 017	Katzweiler .....	Kaiserslautern .....	1 639	6751
07 2 33 037	Katzwinkel .....	Daun .....	145	5569
07 1 32 080	Katzwinkel (Sieg) .....	Altenkirchen (Westerwald) .....	1 846	5241
07 1 41 069	Kaub, Stadt .....	Rhein-Lahn-Kreis .....	1 267	5425
16 0 19 250	Kauern .....	Gera .....	462	6501
09 7 62 000	Kaufbeuren, Stadt .....	Kreisfreie Stadt .....	41 171	8950
09 1 81 128	Kaufering .....	Landsberg a. Lech .....	8 665	8912
14 0 28 050	Kaufungen .....	Glauchau .....	703	9611
06 6 33 015	Kaufungen .....	Kassel .....	10 680	3504
15 3 36 300	Kaulitz .....	Salzwedel .....	329	3561
16 0 34 180	Kaulsdorf .....	Saalfeld .....	2 242	6801
12 0 44 150	Kausche .....	Spremberg .....	401	7591
14 0 45 170	Kauschwitz .....	Plauen .....	844	9901
07 1 32 059	Kausen .....	Altenkirchen (Westerwald) .....	706	5241
12 0 13 210	Kauxdorf .....	Bad Liebenwerda .....	189	7901
13 0 29 270	Kavelsdorf .....	Ribnitz-Damgarten .....	316	2591
13 0 31 160	Kavelstorf .....	Rostock .....	1 044	2555
01 0 60 046	Kayhude .....	Segeberg .....	842	2061
15 2 46 150	Kayna .....	Zeitz .....	1 588	4901
06 4 40 013	Kefenrod .....	Wetteraukreis .....	2 721	6471
16 0 44 320	Kefferhausen .....	Worbis .....	804	5601
08 3 17 057	Kehl, Stadt .....	Ortenaukreis .....	30 829	7640
07 1 41 070	Kehlbach .....	Rhein-Lahn-Kreis .....	157	5428
16 0 31 310	Kehmstedt .....	Nordhausen .....	592	5501
15 3 40 670	Kehnert .....	Stendal .....	308	3511
12 0 40 220	Kehrberg .....	Pritzwalk .....	305	1921
07 1 37 043	Kehrig .....	Mayen-Koblenz .....	1 018	5441
12 0 14 340	Kehrigk .....	Beeskow .....	212	1231
07 1 40 065	Keldelheim .....	Rhein-Hunsrück-Kreis .....	241	6541
16 0 32 160	Kella .....	Pößneck .....	97	6841
16 0 33 300	Keilhau .....	Rudolstadt .....	328	6821
13 0 22 350	Keinitz .....	Ludwigslust .....	124	2801
07 2 33 218	Kelberg .....	Daun .....	1 742	5489
15 2 37 270	Kelbra/ Kyffhäuser, Stadt .....	Sangerhausen .....	3 245	4712
09 2 73 137	Kelheim, Stadt .....	Kelheim .....	15 383	8420

4 Gemeinden in alphabetischer Ordnung mit Schlüsselnummer,  
Bevölkerung und Postleitzahl am 31.12.1991

K

Schlüssel- nummer	Gemeinde	Kreis/Landkreis	Bevöl- kerung	Post- leitz- zahl
06 4 36 008	Kelkheim (Taunus), Stadt .....	Main-Taunus-Kreis .....	26 188	6233
07 2 35 058	Kell .....	Trier-Saarburg .....	1 762	5509
16 0 22 280	Kella .....	Heiligenstadt .....	567	5631
07 1 33 202	Kellenbach .....	Bad Kreuznach .....	285	6570
01 0 55 025	Kellenhusen (Ostsee) .....	Ostholstein .....	1 028	2436
12 0 25 280	Keller .....	Gransee .....	189	1431
01 0 61 049	Kellinghusen, Stadt .....	Steinburg .....	8 011	2217
09 7 75 132	Kellmünz a.d. Iller, Markt .....	Neu-Ulm .....	1 218	7919
06 4 33 007	Kelsterbach, Stadt .....	Groß-Gerau .....	14 188	6092
08 2 36 070	Keltern .....	Enzkreis .....	8 348	7538
15 1 44 130	Kemberg, Stadt .....	Wittenberg .....	3 044	4604
12 0 32 280	Kemnitz .....	Luckau .....	418	7961
12 0 18 270	Kemmen .....	Calau .....	228	7541
07 1 41 071	Kemmenau .....	Rhein-Lahn-Kreis .....	456	5421
09 4 71 150	Kemmern .....	Bamberg .....	2 299	8601
14 0 43 200	Kemmlitz .....	Oschatz .....	222	7261
09 3 77 129	Kemnath, Stadt .....	Tirschenreuth .....	5 139	8584
14 0 38 220	Kemnitz .....	Löbau .....	1 072	8701
12 0 33 170	Kemnitz .....	Luckenwalde .....	131	1711
12 0 40 230	Kemnitz .....	Pritzwalk .....	335	1921
12 0 38 270	Kemnitz .....	Potsdam .....	388	1501
13 0 17 210	Kemnitz .....	Greifswald .....	850	2201
14 0 45 180	Kemnitz .....	Plauen .....	283	9901
05 1 66 012	Kempen, Stadt .....	Viersen .....	34 532	4152
07 1 31 502	Kempenich .....	Ahrweiler .....	1 609	5446
07 1 34 046	Kempfeld .....	Birkenfeld .....	816	6581
09 7 63 000	Kempten (Allgäu), Stadt .....	Kreisfreie Stadt .....	62 233	8960
14 0 18 170	Kemtau .....	Chemnitz .....	1 527	9134
07 2 35 060	Kenn .....	Trier-Saarburg .....	2 350	5501
13 0 29 280	Kenz .....	Ribnitz-Damgarten .....	330	2591
08 3 16 020	Kenzingen, Stadt .....	Emmendingen .....	7 821	7832
07 2 32 066	Keppeshausen .....	Bitburg-Prüm .....	18	5529
07 1 37 048	Kerben .....	Mayen-Koblenz .....	265	5401
15 3 36 310	Kerkau .....	Salzwedel .....	243	3561
05 1 54 028	Kerken .....	Kleve .....	11 594	4173
12 0 11 370	Kerkow .....	Angermünde .....	356	1321
12 0 26 130	Kerkwitz .....	Guben .....	414	7561
08 1 19 093	Kernen im Remstal .....	Rems-Murr-Kreis .....	14 417	7053
07 2 33 038	Kerpen (Eifel) .....	Daun .....	497	5531



4 Gemeinden in alphabetischer Ordnung mit Schlüsselnummer,  
Bevölkerung und Postleitzahl am 31.12.1991

K

Schlüssel- nummer	Gemeinde	Kreis/Landkreis	Bevöl- kerung	Post- leit- zahl-
05 3 62 032	Kerpen, Stadt .....	Erftkreis .....	58 602	5014
07 2 33 219	Kerschenbach .....	Daun .....	139	5536
16 0 18 280	Kerspleben .....	Erfurt .....	987	5101
12 0 48 260	Kerzendorf .....	Zossen .....	203	1721
07 3 33 038	Kerzenheim .....	Donnersbergkreis .....	2 098	6719
12 0 35 320	Kerzlin .....	Neuruppin .....	261	1951
07 1 32 060	Kescheid .....	Altenkirchen (Westerwald) .....	101	5232
07 2 32 247	Kesfeld .....	Bitburg-Prüm .....	102	5541
07 1 31 039	Kesseling .....	Ahrweiler .....	716	5481
14 0 26 210	Kesselsdorf .....	Freital .....	613	8211
13 0 31 170	Kessin .....	Rostock .....	450	2551
16 0 43 330	Keßlar .....	Weimar .....	232	5301
07 2 31 066	Kesten .....	Bernkastel-Wittlich .....	420	5561
07 1 41 072	Kestert .....	Rhein-Lahn-Kreis .....	832	5421
08 2 26 037	Ketsch .....	Rhein-Neckar-Kreis .....	12 489	6834
16 0 15 320	Ketten .....	Bad Salzungen .....	305	6221
07 1 32 061	Kettenhausen .....	Altenkirchen (Westerwald) .....	187	5231
07 3 31 042	Kettenheim .....	Alzey-Worms .....	290	6509
03 4 59 023	Kettenkamp .....	Osnabrück .....	1 305	4554
09 7 78 221	Kettershausen .....	Unterallgäu .....	1 693	8909
07 1 37 211	Kettig .....	Mayen-Koblenz .....	2 803	5401
16 0 13 330	Kettmannshausen .....	Arnstadt .....	82	5211
12 0 34 180	Ketzin, Stadt .....	Nauen .....	4 146	1554
12 0 17 240	Ketzür .....	Brandenburg .....	217	1801
16 0 39 270	Keula .....	Sondershausen .....	736	5401
05 1 54 032	Kevelaer, Stadt .....	Kleve .....	23 981	4178
07 2 32 248	Kickeshausen .....	Bitburg-Prüm .....	33	5529
14 0 21 240	Kiebitz .....	Döbeln .....	480	7301
01 0 61 050	Kiebitzreihe .....	Steinburg .....	1 964	2207
06 4 39 009	Kiedrich .....	Rheingau-Taunus-Kreis .....	3 584	6229
09 1 87 148	Kiefersfelden .....	Rosenheim .....	6 053	8205
12 0 42 240	Kiehnwerder .....	Seelow .....	140	1212
12 0 29 230	Kiekebusch .....	Königs Wusterhausen .....	150	1601
12 0 19 370	Kiekebusch .....	Cottbus .....	718	7501
01 0 02 000	Kiel, Landeshauptstadt .....	Kreisfreie Stadt .....	247 107	2300
12 0 24 240	Kienbaum .....	Fürstenwalde .....	348	1261
12 0 34 190	Kienberg .....	Nauen .....	354	1551
09 1 89 126	Kienberg .....	Traunstein .....	1 192	8221
12 0 42 250	Kienitz .....	Seelow .....	660	1211

## K

4 Gemeinden in alphabetischer Ordnung mit Schlüsselnummer,  
Bevölkerung und Postleitzahl am 31.12.1991

Schlüssel- nummer	Gemeinde	Kreis/Landkreis	Bevöl- kerung	Post- leitzahl
05 9 62 028	Kierspe, Stadt	Märkischer Kreis	16 574	5883
01 0 59 047	Kiesby	Schleswig-Flensburg	233	2347
14 0 29 180	Kiesdorf a.d. Eigen	Görlitz	500	8901
16 0 15 330	Kieselbach	Bad Salzungen	1 710	6201
08 2 36 031	Kieselbronn	Enzkreis	2 327	7531
12 0 21 170	Kieselwitz	Eisenhüttenstadt	318	1221
13 0 30 140	Kleve	Röbel/ Müritz	190	2071
16 0 43 340	Kiliansroda	Weimar	180	5301
16 0 38 200	Kindelbrück, Stadt	Sömmerda	2 305	5233
07 3 32 029	Kindenheim	Bad Dürkheim	929	6719
07 2 31 067	Kinderbeuern	Bernkastel-Wittlich	994	5561
09 1 76 137	Kinding, Markt	Eichstätt	2 489	8079
07 3 35 018	Kindsbach	Kaiserslautern	2 496	6795
07 2 31 068	Kinheim	Bernkastel-Wittlich	916	5561
09 1 81 129	Kinsau	Landsberg a. Lech	848	8921
07 2 32 249	Kinzenburg	Bitburg-Prüm	46	5541
09 1 76 138	Kipfenberg, Markt	Eichstätt	4 979	8079
08 3 17 059	Kippenheim	Ortenaukreis	4 696	7634
14 0 20 270	Kipsdorf, Kurort	Dippoldiswalde	439	8235
07 1 43 248	Kirburg	Westerwaldkreis	499	5239
13 0 21 440	Kirch Jesar	Hagenow	450	2821
13 0 13 180	Kirch Mulsow	Bad Doberan	361	2561
09 1 89 127	Kirchanschörling	Traunstein	2 771	8229
08 1 25 049	Kirchardt	Heilbronn	4 512	6926
14 0 24 220	Kirchbach	Flöha	247	9381
01 0 57 033	Kirchbarkau	Plön	679	2315
09 2 76 126	Kirchberg	Regen	4 182	8378
09 1 77 124	Kirchberg	Erding	736	8251
07 1 40 067	Kirchberg (Hunsrück), Stadt	Rhein-Hunsrück-Kreis	3 087	6544
08 4 26 065	Kirchberg an der Iller	Biberach	1 746	7959
08 1 27 046	Kirchberg an der Jagst, Stadt	Schwäbisch Hall	3 994	7184
08 1 19 038	Kirchberg an der Murr	Rems-Murr-Kreis	3 440	7141
14 0 58 140	Kirchberg, Stadt	Zwickau	8 505	9512
03 2 55 025	Kirchbrak	Holzminde	1 233	3452
03 2 51 021	Kirchdorf	Diepholz	1 922	2839
09 2 73 139	Kirchdorf	Keiheim	773	8421
09 1 83 123	Kirchdorf	Mühlendorf a. Inn	1 217	8092
13 0 19 130	Kirchdorf	Grimmen	356	2321
09 2 77 128	Kirchdorf a. Inn	Rottal-Inn	4 347	8347

4 Gemeinden in alphabetischer Ordnung mit Schlüsselnummer,  
Bevölkerung und Postleitzahl am 31.12.1991

Schlüssel- nummer	Gemeinde	Kreis/Landkreis	Bevöl- kerung	Post- leit- zahl
09 1 78 136	Kirchdorf a.d. Amper .....	Freising .....	2 076	8051
08 4 26 066	Kirchdorf an der Iller .....	Biberach .....	2 782	7951
09 2 76 127	Kirchdorf i. Wald .....	Regen .....	2 118	8371
09 4 74 143	Kirchehrenbach .....	Forchheim .....	2 260	8551
07 1 32 062	Kirchelb .....	Altenkirchen (Westerwald) .....	437	5231
07 1 32 063	Kirchen (Sieg) .....	Altenkirchen (Westerwald) .....	9 756	5242
09 3 74 128	Kirchendemenreuth .....	Neustadt a.d. Waldnaab .....	943	8481
16 0 39 280	Kirchengel .....	Sondershausen .....	338	5401
09 4 79 129	Kirchenlamitz, Stadt .....	Wunsiedel i. Fichtelgebirge ....	4 458	8686
09 4 72 156	Kirchenpingarten .....	Bayreuth .....	1 215	8588
09 5 74 135	Kirchensittenbach .....	Nürnberger Land .....	2 139	8565
08 4 16 022	Kirchentellinsfurt .....	Tübingen .....	5 144	7402
09 3 74 129	Kirchenthumbach, Markt .....	Neustadt a.d. Waldnaab .....	3 489	8575
16 0 22 290	Kirchgandern .....	Heiligenstadt .....	589	5631
03 3 55 020	Kirchgellersen .....	Lüneburg .....	1 555	2121
06 5 34 011	Kirchhain, Stadt .....	Marburg-Biedenkopf .....	15 693	3575
09 2 75 130	Kirchham .....	Passau .....	2 248	8399
16 0 33 310	Kirchhasel .....	Rudolstadt .....	670	6821
09 7 78 157	Kirchhaslach .....	Unterallgäu .....	1 202	8941
16 0 26 230	Kirchheilingen .....	Langensalza .....	884	5821
09 6 79 153	Kirchheim .....	Würzburg .....	2 059	8701
06 6 32 011	Kirchheim .....	Hersfeld-Rotenburg .....	4 087	6437
16 0 13 340	Kirchheim .....	Arnstadt .....	692	5211
08 1 18 040	Kirchheim am Neckar .....	Ludwigsburg .....	4 512	7125
08 1 36 037	Kirchheim am Ries .....	Ostalbkreis .....	1 894	7081
07 3 32 030	Kirchheim an der Weinstraße .....	Bad Dürkheim .....	1 389	6719
09 1 84 131	Kirchheim b. München .....	München .....	12 616	8011
09 7 78 158	Kirchheim i. Schw., Markt .....	Unterallgäu .....	2 557	8949
08 1 16 033	Kirchheim unter Teck, Stadt .....	Esslingen .....	36 606	7312
07 3 33 039	Kirchheimbolanden, Stadt .....	Donnersbergkreis .....	6 908	6719
05 9 66 016	Kirchhundem .....	Olpe .....	12 510	5942
09 6 74 160	Kirchlauter .....	Haßberge .....	1 442	8601
05 7 58 020	Kirchlengern .....	Herford .....	14 922	4983
03 3 61 005	Kirchlinteln .....	Verden .....	9 169	2816
01 0 57 034	Kirchnüchel .....	Plön .....	222	2427
16 0 44 330	Kirchohmfeld .....	Worbis .....	583	5601
09 2 78 141	Kirchroth .....	Straubing-Bogen .....	3 338	8441
07 1 31 040	Kirchsahr .....	Ahrweiler .....	391	5486
15 2 29 160	Kirchscheidungen .....	Nebra .....	405	4801

## K

4 Gemeinden in alphabetischer Ordnung mit Schlüsselnummer,  
Bevölkerung und Postleitzahl am 31.12.1991

Schlüssel- nummer	Gemeinde	Kreis/Landkreis	Bevöl- kerung	Post- leitzahl
03 4 58 011	Kirchseelte .....	Oldenburg (Oldenburg) .....	1 060	2833
09 1 75 124	Kirchseeon, Markt .....	Ebersberg .....	7 713	8011
03 3 57 030	Kirchtimke .....	Rotenburg (Wümme) .....	863	2733
07 1 37 049	Kirchwald .....	Mayen-Koblenz .....	945	5441
03 3 57 031	Kirchwalsede .....	Rotenburg (Wümme) .....	1 135	2725
09 1 71 122	Kirchweidach .....	Altötting .....	1 871	8261
07 2 33 039	Kirchweiler .....	Daun .....	429	5531
03 3 52 026	Kirchwistedt .....	Cuxhaven .....	460	2855
16 0 44 340	Kirchworbis .....	Worbis .....	1 494	5601
08 3 15 064	Kirchzarten .....	Breisgau-Hochschwarzwald .....	8 944	7815
09 6 76 131	Kirchzell, Markt .....	Miltenberg .....	2 446	8761
07 2 35 062	Kirf .....	Trier-Saarburg .....	749	5511
10 0 45 115	Kirkel .....	Saarpfalz-Kreis .....	9 596	6654
07 1 33 052	Kirn, Stadt .....	Bad Kreuznach .....	9 239	6570
07 3 36 050	Kirrweiler .....	Kusel .....	237	6759
07 3 37 047	Kirrweiler (Pfalz) .....	Südliche Weinstraße .....	1 728	6731
07 2 33 220	Kirsbach .....	Daun .....	96	5489
14 0 14 330	Kirschau .....	Bautzen .....	2 142	8604
16 0 35 190	Kirschkau .....	Schleiz .....	255	6551
07 1 33 053	Kirschroth .....	Bad Kreuznach .....	287	6553
07 1 34 047	Kirschweiler .....	Birkenfeld .....	1 153	6580
06 5 35 010	Kirtorf, Stadt .....	Vogelsbergkreis .....	3 670	6322
01 0 60 047	Kisdorf .....	Segeberg .....	2 860	2359
07 1 40 068	Kisselbach .....	Rhein-Hunsrück-Kreis .....	522	5449
03 1 58 021	Kissenbrück .....	Wolfenbüttel .....	1 085	3341
09 7 71 142	Kissing .....	Aichach-Friedberg .....	9 139	8901
08 4 36 052	Kißlegg .....	Ravensburg .....	8 199	7964
09 6 79 154	Kist .....	Würzburg .....	2 422	8702
16 0 16 390	Kittelsthal .....	Eisenach .....	589	5901
13 0 24 290	Kittendorf .....	Malchin .....	448	2041
01 0 53 062	Kittlitz .....	Herzogtum Lauenburg .....	271	2419
14 0 38 230	Kittlitz .....	Löbau .....	1 701	8701
12 0 18 280	Kittlitz .....	Calau .....	321	7541
14 0 37 240	Kitzen .....	Leipzig .....	1 089	7101
09 6 75 141	Kitzingen, Stadt .....	Kitzingen .....	20 334	8710
14 0 16 250	Kitzscher, Stadt .....	Borna .....	7 874	7205
15 3 31 400	Kläden .....	Osterburg .....	307	3552
15 3 40 260	Kläden .....	Stendal .....	797	3501
14 0 18 180	Klaffenbach .....	Chemnitz .....	1 814	9123

4 Gemeinden in alphabetischer Ordnung mit Schlüsselnummer,  
Bevölkerung und Postleitzahl am 31.12.1991

K

Schlüssel- nummer	Gemeinde	Kreis/Landkreis	Bevöl- kerung	Post- leit- zahl
01 0 57 035	Klamp .....	Piön .....	634	2322
01 0 54 065	Klanxbüll .....	Nordfriesland .....	791	2266
01 0 59 049	Klappholz .....	Schleswig-Flensburg .....	396	2387
12 0 48 270	Klasdorf .....	Zossen .....	288	1631
12 0 48 280	Klausdorf .....	Zossen .....	1 397	1637
13 0 35 130	Klausdorf .....	Stralsund .....	432	2301
01 0 57 036	Klausdorf .....	Piön .....	5 259	2300
07 2 31 069	Klausen .....	Bernkastel-Wittlich .....	1 078	5561
12 0 46 280	Klaushagen .....	Templin .....	256	2091
15 1 44 140	Klebitz .....	Wittenberg .....	289	4601
15 3 45 160	Klein Ammensleben .....	Wolmirstedt .....	527	3211
01 0 57 037	Klein Barkau .....	Piön .....	206	2315
12 0 34 200	Klein Behnitz .....	Nauen .....	191	1551
13 0 14 140	Klein Belitz .....	Bützow .....	529	2621
13 0 21 450	Klein Bengerstorf .....	Hagenow .....	332	2831
01 0 59 050	Klein Bennebek .....	Schleswig-Flensburg .....	566	2382
03 4 54 024	Klein Berßen .....	Emsland .....	937	4471
13 0 12 140	Klein Bünzow .....	Anklam .....	908	2141
12 0 19 380	Klein Döbbern .....	Cottbus .....	196	7501
12 0 44 170	Klein Düben .....	Spremberg .....	118	7591
12 0 19 390	Klein Gadow .....	Cottbus .....	332	7501
15 3 36 320	Klein Gartz .....	Salzwedel .....	182	3561
12 0 37 410	Klein Gottschow .....	Perleberg .....	231	2911
12 0 23 310	Klein Kölzig .....	Forst .....	289	7571
12 0 17 250	Klein Kreutz .....	Brandenburg .....	602	1801
13 0 31 180	Klein Kussewitz .....	Rostock .....	516	2551
12 0 31 260	Klein Leine .....	Lübben .....	161	7551
12 0 44 180	Klein Loltz .....	Spremberg .....	279	7591
13 0 36 220	Klein Luckow .....	Strasburg .....	309	2151
13 0 39 180	Klein Lukow .....	Waren .....	260	2061
12 0 15 310	Klein Marzehns .....	Belzig .....	131	1821
03 3 57 032	Klein Meckelsen .....	Rotenburg (Wümme) .....	783	2732
12 0 14 360	Klein Muckrow .....	Beeskow .....	125	1231
15 3 38 130	Klein Mühlhagen .....	Schönebeck .....	755	3301
12 0 42 270	Klein Neuendorf .....	Seelow .....	93	1212
01 0 56 029	Klein Nordende .....	Pinneberg .....	2 585	2200
01 0 56 030	Klein Offenseth-Sparrieshoop .....	Pinneberg .....	2 141	2206
15 3 41 180	Klein Oschersleben .....	Wanzleben .....	794	3231
01 0 53 064	Klein Pampau .....	Herzogtum Lauenburg .....	589	2059

K

4 Gemeinden in alphabetischer Ordnung mit Schlüsselnummer,  
Bevölkerung und Postleitzahl am 31.12.1991

Schlüssel- nummer	Gemeinde	Kreis/Landkreis	Bevöl- kerung	Post- leitz- zahl
14 0 34 160	Klein Partwitz .....	Hoyerswerda .....	191	7701
14 0 53 090	Klein Priebus .....	Weißwasser .....	181	7581
15 3 19 220	Klein Quenstedt .....	Halberstadt .....	606	3601
12 0 18 290	Klein Radden .....	Calau .....	264	7541
01 0 59 051	Klein Rheide .....	Schleswig-Flensburg .....	275	2382
15 3 41 190	Klein Rodensleben .....	Wanzleben .....	405	3101
01 0 60 049	Klein Rönnau .....	Segeberg .....	1 093	2360
13 0 33 260	Klein Rogahn .....	Schwerin .....	575	2711
15 2 11 140	Klein Schierstedt .....	Aschersleben .....	432	4321
12 0 33 180	Klein Schulzendorf .....	Luckenwalde .....	358	1711
15 3 31 420	Klein Schwechten .....	Osterburg .....	487	3501
13 0 14 150	Klein Sien .....	Bützow .....	341	2621
13 0 33 270	Klein Trebbow .....	Schwerin .....	525	2711
13 0 26 230	Klein Trebbow .....	Neustrelitz .....	202	2081
13 0 26 240	Klein Vielen .....	Neustrelitz .....	630	2081
15 3 41 200	Klein Wanzleben .....	Wanzleben .....	2 296	3105
01 0 62 039	Klein Wesenberg .....	Stormarn .....	586	2061
01 0 58 088	Klein Wittensee .....	Rendsburg-Eckernförde .....	216	2333
12 0 40 240	Klein Woltersdorf .....	Pritzwalk .....	337	1921
01 0 53 066	Klein Zecher .....	Herzogtum Lauenburg .....	210	2411
12 0 20 170	Klein Ziethen .....	Eberswalde .....	214	1301
07 3 39 032	Klein-Winternheim .....	Mainz-Bingen .....	3 100	6501
09 7 72 160	Kleinalttingen .....	Augsburg .....	959	8901
15 3 30 150	Kleinalsleben .....	Oschersleben .....	226	3231
15 3 31 410	Kleinau .....	Osterburg .....	845	3541
16 0 44 350	Kleinbartloff .....	Worbis .....	447	5601
14 0 14 340	Kleinbautzen .....	Bautzen .....	794	8601
16 0 39 290	Kleinberndten .....	Sondershausen .....	331	5401
10 0 41 514	Kleinblittersdorf .....	Stadtverband Saarbrücken .....	12 873	6601
16 0 41 150	Kleinbockedra .....	Stadtroda .....	48	6541
16 0 31 320	Kleinbodungen .....	Nordhausen .....	504	5501
16 0 38 210	Kleinbrembach .....	Sömmerda .....	361	5231
16 0 39 300	Kleinbrüchter .....	Sondershausen .....	273	5401
07 3 40 213	Kleinbundenbach .....	Pirmasens .....	391	6669
14 0 38 240	Kleindehsa .....	Löbau .....	447	8701
15 1 24 220	Kleindröben .....	Jessen .....	238	7901
16 0 41 160	Kleinebersdorf .....	Stadtroda .....	199	6541
16 0 25 320	Kleineutersdorf .....	Jena .....	429	6901
07 3 37 048	Kleinfischlingen .....	Südliche Weinstraße .....	296	6731

4 Gemeinden in alphabetischer Ordnung mit Schlüsselnummer,  
Bevölkerung und Postleitzahl am 31.12.1991

K

Schlüssel- nummer	Gemeinde	Kreis/Landkreis *	Bevöl- kerung	Post- leitzahl
16 0 31 330	Kleinfurra .....	Nordhausen .....	1 241	5501
14 0 46 090	Kleingera .....	Reichenbach .....	345	9801
16 0 34 190	Kleingeschwenda b. Arnsgereuth .....	Saalfeld .....	347	6801
16 0 34 510	Kleingeschwenda b. Leutenberg .....	Saalfeld .....	86	6801
14 0 35 310	Kleinhänchen .....	Kamenz .....	469	8291
14 0 24 230	Kleinhartmannsdorf .....	Flöha .....	555	9381
15 2 46 160	Kleinhelmsdorf .....	Zeitz .....	308	4901
14 0 44 320	Kleinhennersdorf .....	Pirna .....	281	8321
09 6 76 132	Kleinheubach, Markt .....	Miltenberg .....	3 125	8764
07 2 31 070	Kleinich .....	Bernkastel-Wittlich .....	736	5551
15 2 28 180	Kleinjena .....	Naumburg .....	1 254	4801
09 6 71 135	Kleinkahl .....	Aschaffenburg .....	1 668	8752
07 3 32 031	Kleinkarlbach .....	Bad Dürkheim .....	784	6719
16 0 29 270	Kleinkeula .....	Mühlhausen .....	109	5701
16 0 33 330	Kleinkochberg .....	Rudolstadt .....	66	6821
15 1 24 230	Kleinkorga .....	Jessen .....	83	7901
12 0 22 300	Kleinkrausnik .....	Finsterwalde .....	138	7971
07 2 32 250	Kleinlangenfeld .....	Bitburg-Prüm .....	148	5541
09 6 75 142	Kleinlangheim, Markt .....	Kitzingen .....	1 507	8711
15 2 37 280	Kleinleinungen .....	Sangerhausen .....	146	4701
12 0 38 280	Kleinmachnow .....	Potsdam .....	11 374	1532
07 1 38 034	Kleinmaischeid .....	Neuwied .....	1 041	5419
16 0 18 300	Kleinmölsen .....	Erfurt .....	268	5101
12 0 25 290	Kleinmutz .....	Gransee .....	550	1431
14 0 31 200	Kleinnaundorf-Würschnitz .....	Großenhain .....	409	8281
16 0 38 220	Kleinneuhäusen .....	Sömmerda .....	458	5231
07 3 38 015	Kleinniedesheim .....	Ludwigshafen .....	724	6711
16 0 43 350	Kleinnobringen .....	Weimar .....	250	5301
14 0 18 190	Kleinolbersdorf-Altenhain .....	Chemnitz .....	1 307	9101
09 6 71 136	Kleinostheim .....	Aschaffenburg .....	7 574	8752
12 0 37 430	Kleinow .....	Perleberg .....	728	2911
15 1 26 230	Kleinpaschleben .....	Köthen .....	1 059	4371
14 0 37 250	Kleinpösna .....	Leipzig .....	352	7101
14 0 38 250	Kleinradmeritz .....	Löbau .....	209	8701
16 0 21 180	Kleinreinsdorf .....	Greiz .....	469	6601
09 6 79 155	Kleinrinderfeld .....	Würzburg .....	1 950	8702
14 0 15 140	Kleinröhrsdorf .....	Bischofswerda .....	557	8501
16 0 12 150	Kleinromstedt .....	Apolda .....	297	5321
14 0 14 360	Kleinsaubernitz .....	Bautzen .....	640	8601

## K

4 Gemeinden in alphabetischer Ordnung mit Schlüsselnummer,  
Bevölkerung und Postleitzahl am 31.12.1991

Schlüssel- nummer	Gemeinde	Kreis/Landkreis	Bevöl- kerung	Post- leitzahl
14 0 25 140	Kleinschirma .....	Freiberg .....	477	9201
16 0 36 220	Kleinschmalkalden, Kurort .....	Schmalkalden .....	1 838	6086
16 0 43 360	Kleinschwabhausen .....	Weimar .....	235	5301
09 4 74 144	Kleinsendelbach .....	Forchheim .....	1 416	8524
07 3 40 214	Kleinsteinhausen .....	Pirmasens .....	797	6661
16 0 26 250	Kleinvargula .....	Langensalza .....	241	5821
14 0 25 150	Kleinvoigtsberg .....	Freiberg .....	256	9201
09 6 76 133	Kleinwallstadt, Markt .....	Miltenberg .....	5 211	8751
14 0 25 160	Kleinwaltersdorf .....	Freiberg .....	780	9201
16 0 31 340	Kleinwechungen .....	Nordhausen .....	290	5501
14 0 14 370	Kleinwelka .....	Bautzen .....	1 785	8601
16 0 26 260	Kleinwelsbach .....	Langensalza .....	141	5821
16 0 45 140	Kleinwolschendorf .....	Zeulenroda .....	135	6571
15 1 26 240	Kleinzerbst .....	Köthen .....	270	4371
12 0 35 330	Kleinzerlang .....	Neuruppin .....	268	1951
01 0 53 067	Klempau .....	Herzogtum Lauenburg .....	557	2401
12 0 15 320	Klepzig .....	Belzig .....	158	1821
12 0 41 220	Kleßen .....	Rathenow .....	303	1831
01 0 57 038	Kletkamp .....	Plön .....	148	2324
16 0 18 330	Klettbach .....	Erfurt .....	712	5101
16 0 31 350	Klettenberg .....	Nordhausen .....	428	5501
08 3 37 062	Klettgau .....	Waldshut .....	6 936	7895
16 0 26 270	Klettstedt .....	Langensalza .....	300	5821
12 0 43 260	Klettwitz .....	Senftenberg .....	1 117	7808
14 0 19 140	Kletzen .....	Delitzsch .....	347	7271
13 0 15 190	Kletzin .....	Demmin .....	519	2031
12 0 37 450	Kletzke .....	Perleberg .....	547	2901
15 1 18 120	Kleutsch .....	Gräfenhainichen .....	288	4401
01 0 51 060	Kleve .....	Dithmarschen .....	422	2241
01 0 61 052	Kleve .....	Steinburg .....	559	2213
05 1 54 036	Kleve, Stadt .....	Kleve .....	46 450	4190
13 0 19 140	Klevenow .....	Grimmen .....	388	2321
13 0 37 200	Kleverhof .....	Teterow .....	355	2051
07 1 35 048	Kliding .....	Cochem-Zell .....	239	5591
15 1 34 100	Klieken .....	Roßlau .....	1 113	4501
12 0 33 190	Kliestow .....	Luckenwalde .....	285	1711
15 3 21 060	Klietz .....	Havelberg .....	1 990	3521
14 0 30 320	Klinga .....	Grimma .....	686	7241
07 1 41 073	Klingelbach .....	Rhein-Lahn-Kreis .....	595	5429



4 Gemeinden in alphabetischer Ordnung mit Schlüsselnummer,  
Bevölkerung und Postleitzahl am 31.12.1991

K

Schlüssel- nummer	Gemeinde	Kreis/Landkreis	Bevöl- kerung	Post- leit- zahl
14 0 26 250	Klingenberg .....	Freital .....	1 395	8215
09 6 76 134	Klingenberg a. Main, Stadt .....	Miltenberg .....	6 112	8763
07 3 37 049	Klingenmünster .....	Südliche Weinstraße .....	2 286	6749
14 0 36 050	Klingenthal/ Sa., Stadt .....	Klingenthal .....	11 799	9650
16 0 15 340	Klings .....	Bad Salzungen .....	551	6201
13 0 39 200	Klink .....	Waren .....	1 048	2061
13 0 27 120	Klinken .....	Parchim .....	378	2851
12 0 39 270	Klinkow .....	Prenzlau .....	244	2131
01 0 53 068	Klinkrade .....	Herzogtum Lauenburg .....	445	2411
14 0 40 190	Klipphausen .....	Meißen .....	977	8251
15 3 17 140	Klitsche .....	Genthin .....	372	3281
14 0 19 150	Klitschmar .....	Delitzsch .....	386	7271
14 0 41 140	Klitten .....	Niesky .....	1 462	8921
14 0 52 180	Klitzschen .....	Torgau .....	541	7291
14 0 14 380	Klix .....	Bautzen .....	634	8601
01 0 54 068	Klixbüll .....	Nordfriesland .....	846	2260
15 2 27 140	Klobikau .....	Merseburg .....	686	4201
13 0 29 290	Klockenhagen .....	Ribnitz-Damgarten .....	782	2591
13 0 39 210	Klocks in .....	Waren .....	438	2061
13 0 21 460	Kloddram .....	Hagenow .....	176	2831
15 1 24 240	Klößen .....	Jessen .....	749	7901
15 3 25 210	Klötze/ Altmark, Stadt .....	Klötze .....	6 435	3580
14 0 45 190	Kloschwitz .....	Plauen .....	211	9901
15 2 35 220	Kloschwitz .....	Saalkreis .....	421	4101
15 3 16 130	Kloster Neuendorf .....	Gardelegen .....	515	3571
16 0 23 440	Kloster Veßra .....	Hildburghausen .....	388	6111
12 0 28 210	Kloster Zinna .....	Jüterbog .....	1 170	1701
12 0 45 220	Klosterdorf .....	Strausberg .....	395	1261
12 0 16 130	Klosterfelde .....	Bernau .....	2 929	1295
15 2 28 190	Klosterhäseler .....	Naumburg .....	921	4801
12 0 35 340	Klosterheide .....	Neuruppin .....	198	1954
07 1 40 070	Klosterkumbd .....	Rhein-Hunsrück-Kreis .....	251	6540
09 7 72 162	Klosterlechfeld .....	Augsburg .....	2 041	8933
15 2 15 180	Klostermansfeld .....	Eisleben .....	3 308	4255
12 0 46 290	Klosterwalde .....	Templin .....	436	2091
07 1 35 049	Klotten .....	Cochem-Zell .....	1 582	5592
07 1 40 071	Kludenbach .....	Rhein-Hunsrück-Kreis .....	105	6541
15 3 20 390	Klößen .....	Haldensleben .....	305	3571
07 2 35 063	Klüsserath .....	Trier-Saarburg .....	1 091	5501

## K

4 Gemeinden in alphabetischer Ordnung mit Schlüsselnummer,  
Bevölkerung und Postleitzahl am 31.12.1991

Schlüssel- nummer	Gemeinde	Kreis/Landkreis	Bevöl- kerung	Post- leitz- zahl
13 0 18 170	Klütz, Stadt .....	Grevesmühlen .....	3 456	2425
13 0 32 230	Kluis .....	Rügen .....	320	2331
03 4 54 025	Kluse .....	Emsland .....	1 324	2992
14 0 31 210	Kmehlen-Gävernitz .....	Großenhain .....	624	8281
15 2 27 150	Knapendorf .....	Merseburg .....	593	4201
14 0 34 170	Knappenrode .....	Hoyerswerda .....	994	7703
16 0 32 170	Knau .....	Pößneck .....	823	6841
14 0 37 260	Knautnaundorf .....	Leipzig .....	564	7101
13 0 16 200	Kneese .....	Gadebusch .....	268	2731
03 1 58 022	Kneittlingen .....	Wolfenbüttel .....	817	3307
09 6 74 163	Knetzgau .....	Haßberge .....	5 921	8729
12 0 27 310	Knippelsdorf .....	Herzberg .....	325	7901
07 3 34 014	Knittelsheim .....	Germersheim .....	741	6741
08 2 36 033	Knittlingen, Stadt .....	Enzkreis .....	6 777	7134
07 3 37 050	Knöringen .....	Südliche Weinstraße .....	388	6741
07 3 40 215	Knopp-Labach .....	Pirmasens .....	451	6791
13 0 11 150	Knorrendorf .....	Altentreptow .....	746	2021
06 6 34 011	Knüllwald .....	Schwalm-Eder-Kreis .....	5 486	3589
12 0 21 180	Kobbeln .....	Eisenhüttenstadt .....	121	1221
01 0 53 069	Koberg .....	Herzogtum Lauenburg .....	548	2411
07 1 37 212	Kobern-Gondorf .....	Mayen-Koblenz .....	2 964	5401
14 0 52 190	Kobershain .....	Torgau .....	461	7291
14 0 45 200	Kobitzschwalde .....	Plauen .....	135	9901
13 0 28 200	Koblentz .....	Pasewalk .....	315	2101
14 0 34 180	Koblenz .....	Hoyerswerda .....	360	7701
07 1 11 000	Koblenz, Stadt .....	Kreisfreie Stadt .....	109 046	5400
13 0 34 140	Kobrow .....	Sternberg .....	645	2721
09 1 73 133	Kochel a. See .....	Bad Tölz-Wolfratshausen .....	3 872	8113
14 0 41 150	Kodersdorf .....	Niesky .....	2 573	8921
13 0 16 210	Köchelstorf b. Rehna .....	Gadebusch .....	441	2731
15 3 25 220	Köckte .....	Klötze .....	501	3571
16 0 12 160	Ködderitzsch .....	Apolda .....	120	5321
09 4 75 141	Köditz .....	Hof .....	2 284	8671
16 0 33 340	Köditz .....	Rudolstadt .....	545	6821
09 4 77 127	Ködnitz .....	Kulmbach .....	1 729	8651
16 0 19 260	Köfeln .....	Gera .....	265	6501
09 3 75 161	Köfering .....	Regensburg .....	1 340	8401
03 3 52 027	Köhlen .....	Cuxhaven .....	868	2852
01 0 57 039	Köhn .....	Plön .....	694	2318

4 Gemeinden in alphabetischer Ordnung mit Schlüsselnummer,  
Bevölkerung und Postleitzahl am 31.12.1991

K

Schlüssel- nummer	Gemeinde	Kreis/Landkreis	Bevöl- kerung	Post- leit- zahl
07 1 43 249	Kölbingen .....	Westerwaldkreis .....	809	5439
16 0 38 230	Kölleda, Stadt .....	Sömmerda .....	6 356	5234
01 0 56 031	Kölln-Reisiek .....	Pinneberg .....	2 158	2200
05 3 15 000	Köln, Stadt .....	Kreisfreie Stadt .....	956 690	5000
14 0 19 160	Kölsa .....	Delitzsch .....	309	7271
12 0 27 320	Kölsa .....	Herzberg .....	855	7901
13 0 17 220	Kölzin .....	Greifswald .....	342	2201
15 2 46 170	Könderitz .....	Zeitz .....	707	4901
08 1 16 035	Köngen .....	Esslingen .....	9 062	7316
07 3 39 033	Köngernheim .....	Mainz-Bingen .....	758	6501
15 3 32 100	Königerode .....	Quedlinburg .....	931	4301
08 1 28 061	Königheim .....	Main-Tauber-Kreis .....	3 438	6976
12 0 29 250	Königs Wusterhausen, Stadt .....	Königs Wusterhausen .....	17 795	1600
07 1 33 203	Königsau .....	Bad Kreuznach .....	95	6570
08 2 36 076	Königsbach-Stein .....	Enzkreis .....	8 815	7535
12 0 47 190	Königsberg .....	Wittstock .....	282	1931
09 6 74 164	Königsberg 1. Bay., Stadt .....	Haßberge .....	3 831	8729
15 3 14 170	Königsborn .....	Burg .....	606	3101
08 1 35 025	Königsbronn .....	Heidenheim .....	7 685	7923
14 0 35 320	Königsbrück, Stadt .....	Kamenz .....	4 593	8293
09 7 72 163	Königsbrunn, Stadt .....	Augsburg .....	22 607	8901
09 1 73 134	Königsdorf .....	Bad Tölz-Wolfratshausen .....	2 463	8197
16 0 33 350	Königsee, Stadt .....	Rudolstadt .....	5 108	6824
08 4 36 053	Königseggwald .....	Ravensburg .....	542	7961
09 4 71 151	Königsfeld .....	Bamberg .....	1 332	8601
14 0 48 250	Königsfeld .....	Rochlitz .....	772	9291
07 1 31 041	Königsfeld .....	Ahrweiler .....	508	5481
08 3 26 031	Königsfeld im Schwarzwald .....	Schwarzwald-Baar-Kreis .....	6 084	7744
14 0 48 260	Königshain .....	Rochlitz .....	1 069	9291
14 0 29 200	Königshain .....	Görlitz .....	1 275	8901
08 3 27 029	Königsheim .....	Tuttlingen .....	516	7201
16 0 17 210	Königshofen .....	Eisenberg .....	729	6521
12 0 35 180	Königshorst .....	Neuruppin .....	543	1951
01 0 58 089	Königshügel .....	Rendsburg-Eckernförde .....	142	2371
15 3 43 180	Königshütte/ Harz .....	Wernigerode .....	672	3701
03 1 54 013	Königslutter am Elm, Stadt .....	Helmstedt .....	16 440	3308
15 3 31 430	Königsmark .....	Osterburg .....	503	3541
03 3 53 022	Königsmoor .....	Harburg .....	557	2117
09 1 85 163	Königsmoos .....	Neuburg-Schrobenhausen .....	3 403	8859

## K

4 Gemeinden in alphabetischer Ordnung mit Schlüsselnummer,  
Bevölkerung und Postleitzahl am 31.12.1991

Schlüssel- nummer	Gemeinde	Kreis/Landkreis	Bevöl- kerung	Post- leitzahl
15 3 36 330	Königstedt .....	Salzwedel .....	89	3561
06 4 34 005	Königstein im Taunus, Stadt .....	Hochtaunuskreis .....	15 976	6240
09 3 71 135	Königstein, Markt .....	Amberg-Weizbach .....	1 632	8459
14 0 44 330	Königstein/ Sächs. Schw., Stadt .....	Pirna .....	2 895	8305
16 0 34 200	Königsthal .....	Saalfeld .....	133	6801
14 0 54 100	Königswalde .....	Werdau .....	656	9621
14 0 11 160	Königswalde .....	Annaberg .....	2 309	9309
14 0 14 390	Königswartha .....	Bautzen .....	4 491	8601
05 3 82 024	Königswinter, Stadt .....	Rhein-Sieg-Kreis .....	35 487	5330
16 0 34 210	Könitz .....	Saalfeld .....	1 802	6803
15 1 12 160	Könnern, Stadt .....	Bernburg .....	3 461	4340
15 3 16 420	Könnigde .....	Gardelegen .....	185	3591
12 0 17 260	Köppernitz .....	Brandenburg .....	169	1801
12 0 27 330	Körba .....	Herzberg .....	199	7901
15 3 14 180	Körbelitz .....	Burg .....	525	3101
07 3 36 051	Körborn .....	Kusel .....	367	6799
13 0 21 690	Körchow .....	Hagenow .....	849	2821
07 1 41 074	Kördorf .....	Rhein-Lahn-Kreis .....	544	5429
06 6 34 012	Körle .....	Schwalme-Eder-Kreis .....	2 613	3501
16 0 29 280	Körner .....	Mühlhausen .....	2 073	5704
07 2 32 067	Körperich .....	Bitburg-Prüm .....	1 062	5529
09 1 76 139	Kösching, Markt .....	Eichstätt .....	6 388	8073
15 1 34 110	Köselitz .....	Roßlau .....	177	4501
16 0 12 170	Kösnitz .....	Apolda .....	118	5321
14 0 30 340	Kössern .....	Grimma .....	617	7241
09 2 75 131	Köblarn, Markt .....	Passau .....	1 774	8399
01 0 53 070	Köthel .....	Herzogtum Lauenburg .....	210	2071
01 0 62 040	Köthel .....	Stormarn .....	307	2071
15 1 26 250	Köthen/ Anhalt, Stadt .....	Köthen .....	32 642	4370
14 0 18 200	Köthensdorf-Reitzenhain .....	Chemnitz .....	815	9101
15 2 27 160	Kötschlitz .....	Merseburg .....	395	4201
07 2 33 221	Kötterichen .....	Daun .....	104	5441
14 0 44 340	Köttewitz-Krebs .....	Pirna .....	415	8301
14 0 48 270	Köttwitzsch .....	Rochlitz .....	228	9291
09 7 74 148	Kötz .....	Günzburg .....	3 071	8871
12 0 30 320	Kötzlin .....	Kyritz .....	259	1901
15 2 27 170	Kötzschau .....	Merseburg .....	1 983	4201
09 3 72 137	Kötzting, Stadt .....	Cham .....	7 058	8493
07 2 35 067	Köwerich .....	Trier-Saarburg .....	323	5501

4 Gemeinden in alphabetischer Ordnung mit Schlüsselnummer,  
Bevölkerung und Postleitzahl am 31.12.1991

K

Schlüssel- nummer	Gemeinde	Kreis/Landkreis	Bevöl- kerung	Post- leitz- zahl
13 0 30 160	Kogel .....	Röbel/ Müritz .....	446	2071
13 0 21 480	Kogel .....	Hagenow .....	521	2824
08 1 16 036	Kohlberg .....	Esslingen .....	2 252	7441
09 3 74 131	Kohlberg, Markt .....	Neustadt a.d. Waldnaab .....	1 224	8481
12 0 14 380	Kohlsdorf .....	Beeskow .....	149	1231
14 0 27 190	Kohren-Sahlis, Stadt .....	Geithain .....	1 907	7234
14 0 35 330	Koitzsch .....	Kamenz .....	305	8291
12 0 29 270	Kolberg .....	Königs Wusterhausen .....	318	1601
09 1 87 150	Kolbermoor, Stadt .....	Rosenheim .....	15 020	8208
08 3 27 030	Kolbingen .....	Tuttlingen .....	1 132	7201
01 0 54 070	Koldenbüttel .....	Nordfriesland .....	698	2254
09 6 78 150	Kolitzheim .....	Schweinfurt .....	5 173	8721
14 0 48 280	Kolkau .....	Rochlitz .....	317	9291
01 0 54 071	Kolkerheide .....	Nordfriesland .....	71	2251
16 0 33 360	Kolkwitz .....	Rudolstadt .....	241	6821
12 0 19 420	Kolkwitz .....	Cottbus .....	3 390	7503
07 1 37 053	Kollig .....	Mayen-Koblenz .....	348	5444
14 0 41 160	Kollm .....	Niesky .....	371	8921
01 0 61 118	Kollmar .....	Steinburg .....	1 760	2201
01 0 61 053	Kollmoor .....	Steinburg .....	47	2210
09 2 76 128	Kollnburg .....	Regen .....	2 838	8371
01 0 53 071	Kollow .....	Herzogtum Lauenburg .....	592	2051
07 3 35 019	Kollweiler .....	Kaiserslautern .....	368	6791
12 0 27 340	Kolochau .....	Herzberg .....	549	7901
12 0 24 250	Kolpin .....	Fürstenwalde .....	262	1241
12 0 30 330	Kolrep .....	Kyritz .....	158	1901
07 2 33 222	Kolverath .....	Daun .....	152	5441
12 0 33 200	Kolzenburg .....	Luckenwalde .....	250	1711
07 2 31 071	Kommen .....	Bernkastel-Wittlich .....	258	5551
12 0 19 430	Komptendorf .....	Cottbus .....	271	7501
07 3 36 052	Konken .....	Kusel .....	771	6799
09 3 77 131	Konnernsreuth, Markt .....	Tirschenreuth .....	1 857	8591
09 4 75 142	Konradsreuth .....	Hof .....	3 491	8684
08 3 35 043	Konstanz, Universitätsstadt .....	Konstanz .....	76 162	7750
07 2 35 068	Konz, Stadt .....	Trier-Saarburg .....	15 968	5503
09 2 78 143	Konzell .....	Straubing-Bogen .....	1 777	8441
07 2 33 223	Kopp .....	Daun .....	186	5535
12 0 19 440	Koppatz .....	Cottbus .....	200	7501
08 1 19 041	Korb .....	Rems-Murr-Kreis .....	9 846	7054

## K

4 Gemeinden in alphabetischer Ordnung mit Schlüsselnummer,  
Bevölkerung und Postleitzahl am 31.12.1991

Schlüssel- nummer	Gemeinde	Kreis/Landkreis	Bevöl- kerung	Post- leitz- zahl
06 6 35 015	Korbach, Kreisstadt	Waldeck-Frankenberg	22 465	3540
15 2 27 180	Korbetha	Merseburg	205	4213
16 0 19 280	Korbußen	Gera	435	6501
07 2 35 069	Kordel	Trier-Saarburg	2 336	5501
15 1 44 150	Korgau	Wittenberg	351	4601
07 2 35 070	Korllingen	Trier-Saarburg	829	5501
14 0 45 210	Kornbach	Plauen	171	9901
08 1 18 080	Korntal-Münchingen, Stadt	Ludwigsburg	17 224	7015
08 1 18 046	Kornwestheim, Stadt	Ludwigsburg	29 498	7014
05 1 62 020	Korschenbroich, Stadt	Neuss	30 070	4052
13 0 41 140	Korswandt	Wolgast	458	2251
07 1 40 073	Korweiler	Rhein-Hunsrück-Kreis	68	5448
14 0 41 170	Kosel	Niesky	425	8921
01 0 58 090	Kosel	Rendsburg-Eckernförde	1 238	2332
14 0 47 170	Koselitz	Riesa	524	8401
13 0 41 150	Koserow	Wolgast	1 600	2225
12 0 13 220	Kosilenzien	Bad Liebenwerda	267	7901
16 0 11 170	Kosma	Altenburg	384	7401
14 0 23 180	Kospa-Pressen	Eilenburg	718	7281
16 0 32 180	Kospoda	Pößneck	441	6711
14 0 23 190	Kossa	Eilenburg	769	7281
12 0 13 230	Koßdorf	Bad Liebenwerda	919	7901
15 3 31 440	Kossebau	Osterburg	299	3541
12 0 14 390	Kossenblatt	Beeskow	513	1231
12 0 18 300	Koßwig	Calau	200	7541
12 0 43 270	Kostebrau	Senftenberg	658	7809
13 0 25 210	Kotelow	Neubrandenburg	971	2001
14 0 14 400	Kotitz	Bautzen	766	8601
14 0 34 190	Kotten	Hoyerswerda	360	7701
07 1 31 042	Kottenborn	Ahrweiler	145	5488
14 0 13 110	Kottengrün	Auerbach	724	9701
07 1 37 055	Kottenheim	Mayen-Koblenz	2 683	5445
09 1 79 131	Kottgeisering	Fürstenfeldbruck	1 371	8081
14 0 38 260	Kottmarsdorf	Löbau	624	8701
07 3 35 020	Kottweiler-Schwanden	Kaiserslautern	1 249	6791
12 0 41 230	Kotzen	Rathenow	450	1831
01 0 54 072	Kotzenbüll	Nordfriesland	228	2253
13 0 31 190	Kowalz	Rostock	159	2551
07 2 32 068	Koxhausen	Bitburg-Prüm	108	5529

4 Gemeinden in alphabetischer Ordnung mit Schlüsselnummer,  
Bevölkerung und Postleitzahl am 31.12.1991

K

Schlüssel- nummer	Gemeinde	Kreis/Landkreis	Bevöl- kerung	Post- leitz- zahl
07 1 32 064	Kraam .....	Altenkirchen (Westerwald) .....	179	5231
13 0 39 220	Kraase .....	Waren .....	186	2061
12 0 39 280	Kraatz .....	Prenzlau .....	111	2131
12 0 25 300	Kraatz-Buberow .....	Gransee .....	456	1431
13 0 28 210	Krackow .....	Pasewalk .....	722	2101
07 2 33 040	Kradenbach .....	Daun .....	146	5569
07 3 40 216	Krähenberg .....	Pirmasens .....	182	6791
12 0 35 350	Kränzlin .....	Neuruppin .....	362	1951
09 7 77 144	Kraftsried .....	Ostallgäu .....	750	8957
16 0 19 290	Kraftsdorf .....	Gera .....	1 683	6501
12 0 17 270	Krahne .....	Brandenburg .....	544	1801
09 1 83 124	Kraiburg a. Inn, Markt .....	Mühldorf a. Inn .....	3 243	8261
08 2 15 097	Kraichtal, Stadt .....	Karlsruhe .....	13 627	7527
09 1 88 127	Krailling .....	Starnberg .....	7 310	8033
16 0 31 360	Kraja .....	Nordhausen .....	380	5501
16 0 43 370	Krakendorf .....	Weimar .....	182	5301
13 0 20 200	Krakov am See, Stadt .....	Güstrow .....	3 404	2602
13 0 35 140	Kramernhof .....	Stralsund .....	665	2301
12 0 37 470	Krampfer .....	Perleberg .....	427	2911
03 3 59 029	Kranenburg .....	Stade .....	679	2164
05 1 54 040	Kranenburg .....	Kleve .....	8 093	4193
12 0 15 330	Kranepuhl .....	Belzig .....	161	1821
12 0 35 360	Krangen .....	Neuruppin .....	222	1952
16 0 43 380	Kranichfeld, Stadt .....	Weimar .....	3 233	5305
16 0 15 350	Kranlucken .....	Bad Salzungen .....	257	6221
09 1 78 137	Kranzberg .....	Freising .....	3 191	8051
13 0 40 170	Krassow .....	Wismar .....	396	2401
13 0 26 250	Kratzeburg .....	Neustrelitz .....	508	2081
07 1 40 075	Kratzenburg .....	Rhein-Hunsrück-Kreis .....	348	5401
08 4 37 065	Krauchenwies .....	Sigmaringen .....	4 666	7482
12 0 13 250	Kraupa .....	Bad Liebenwerda .....	740	7901
15 2 23 080	Krauschwitz .....	Hohenmölsen .....	687	4851
14 0 53 100	Krauschwitz .....	Weißwasser .....	2 354	7583
12 0 31 280	Krausnick .....	Lübben .....	439	7551
14 0 31 230	Kraußnitz .....	Großenhain .....	642	8281
16 0 16 400	Krauthausen .....	Eisenach .....	371	5901
16 0 43 390	Krauthelm .....	Weimar .....	474	5301
08 1 26 045	Krauthelm, Stadt .....	Hohenlohekreis .....	4 469	7109
07 2 32 253	Krautscheid .....	Bitburg-Prüm .....	306	5528

## K

4 Gemeinden in alphabetischer Ordnung mit Schlüsselnummer,  
Bevölkerung und Postleitzahl am 31.12.1991

Schlüssel- nummer	Gemeinde	Kreis/Landkreis	Bevöl- kerung	Post- leit- zahl
12 0 26 140	Krayne .....	Guben .....	115	7561
14 0 41 180	Kreba-Neudorf .....	Niesky .....	1 152	8921
03 1 52 014	Krebeck .....	Göttingen .....	1 064	3429
14 0 45 220	Krebes .....	Plauen .....	207	9901
12 0 32 290	Kreblitz .....	Luckau .....	219	7961
13 0 36 230	Kreckow .....	Strasburg .....	220	2151
05 1 14 000	Krefeld, Stadt .....	Kreisfreie Stadt .....	245 772	4150
13 0 23 180	Kreien .....	Lübz .....	514	2861
03 1 55 008	Kreiensen .....	Northelm .....	8 342	3350
07 3 36 053	Kreimbach-Kaulbach .....	Kusel .....	899	6751
14 0 47 180	Kreinitz .....	Riesa .....	550	8401
14 0 26 260	Kreischa .....	Freital .....	3 156	8216
13 0 16 220	Krembz .....	Gadebusch .....	727	2731
15 1 24 260	Kremitz .....	Jessen .....	64	7901
15 3 16 430	Kremkau .....	Gardelegen .....	284	3591
12 0 36 190	Kremmen, Stadt .....	Oranienburg .....	2 729	1423
13 0 22 340	Kremmin .....	Ludwigslust .....	327	2801
01 0 61 054	Krempdorf .....	Steinburg .....	273	2209
01 0 61 055	Krempe, Stadt .....	Steinburg .....	2 087	2204
01 0 51 061	Krempel .....	Dithmarschen .....	588	2247
12 0 40 250	Krempendorf .....	Pritzwalk .....	258	1921
01 0 61 056	Kremperheide .....	Steinburg .....	2 353	2211
01 0 61 057	Krempermoor .....	Steinburg .....	449	2211
13 0 13 190	Krempin .....	Bad Doberan .....	200	2561
01 0 60 050	Krems II .....	Segeberg .....	339	2361
14 0 19 170	Krensitz .....	Delitzsch .....	390	7271
08 1 27 101	Kreßberg .....	Schwäbisch Hall .....	3 565	7181
08 4 35 029	Kressbronn am Bodensee .....	Bodenseekreis .....	7 152	7993
07 1 37 056	Kretz .....	Mayen-Koblenz .....	699	5471
15 2 46 180	Kretzschau .....	Zeitz .....	1 291	4901
09 1 82 124	Kreuth .....	Miesbach .....	3 584	8185
05 3 58 028	Kreuzau .....	Düren .....	15 848	5166
12 0 36 200	Kreuzbruch .....	Oranienburg .....	205	1408
16 0 44 360	Kreuzebra .....	Worbis .....	769	5601
05 9 70 024	Kreuztal, Stadt .....	Siegen-Wittgenstein .....	31 312	5910
09 6 77 151	Kreuzwertheim, Markt .....	Main-Spessart .....	3 747	6983
15 3 31 450	Krevese .....	Osterburg .....	573	3541
12 0 25 310	Krewelin .....	Gransee .....	348	1431
15 2 27 190	Kreypau .....	Merseburg .....	513	4201



4 Gemeinden in alphabetischer Ordnung mit Schlüsselnummer,  
Bevölkerung und Postleitzahl am 31.12.1991

K

Schlüssel- nummer	Gemeinde	Kreis/Landkreis	Bevöl- kerung	Post- leitz- zahl
12 0 37 480	Kribbe .....	Perleberg .....	327	2911
07 3 35 021	Krickenbach .....	Kaiserslautern .....	1 138	6751
14 0 32 260	Kriebethal .....	Hainichen .....	1 130	9251
16 0 11 180	Kriebitzsch .....	Altenburg .....	1 582	7401
07 3 33 040	Kriegsfeld .....	Donnersbergkreis .....	1 146	6761
12 0 41 240	Kriele .....	Rathenow .....	170	1831
12 0 38 300	Krielow .....	Potsdam .....	338	1501
13 0 12 150	Krien .....	Anklam .....	1 070	2141
12 0 19 450	Krieschow .....	Cottbus .....	728	7501
13 0 11 170	Kriesow .....	Altentreptow .....	361	2021
06 4 36 009	Kriftel .....	Main-Taunus-Kreis .....	10 280	6239
15 1 18 130	Krina .....	Gräfenhainichen .....	811	4401
14 0 53 110	Kringelsdorf .....	Weißwasser .....	388	7581
14 0 23 200	Krippehna .....	Eilenburg .....	512	7281
14 0 44 370	Krippen .....	Pirna .....	793	8322
16 0 25 330	Krippendorf .....	Jena .....	252	6901
13 0 31 200	Kritzow .....	Rostock .....	1 315	2551
13 0 23 190	Kritzow .....	Lübz .....	567	2861
12 0 13 260	Kröbein .....	Bad Liebenwerda .....	477	7901
14 0 40 200	Krögis .....	Meißen .....	1 226	8251
16 0 32 190	Krölpa .....	Pößneck .....	1 782	6842
09 2 74 145	Kröning .....	Landshut .....	1 785	8311
13 0 13 200	Kröpelin, Stadt .....	Bad Doberan .....	4 357	2564
01 0 53 072	Kröppelshagen-Fahrendorf .....	Herzogtum Lauenburg .....	930	2051
07 3 40 026	Kröppen .....	Pirmasens .....	741	6781
13 0 41 170	Kröslin .....	Wolgast .....	1 756	2221
07 2 31 072	Kröv .....	Bernkastel-Wittlich .....	2 400	5563
01 0 58 091	Krogaspe .....	Rendsburg-Eckernförde .....	411	2351
12 0 46 300	Krohnhorst .....	Templin .....	126	2091
01 0 57 040	Krokau .....	Plön .....	315	2306
16 0 22 300	Krombach .....	Heiligenstadt .....	206	5631
09 6 71 138	Krombach .....	Aschaffenburg .....	1 894	8752
14 0 53 120	Kromlau .....	Weißwasser .....	225	7581
16 0 43 400	Kromsdorf .....	Weimar .....	1 011	5301
09 4 76 145	Kronach, Stadt .....	Kronach .....	18 622	8640
08 2 15 039	Kronau .....	Karlsruhe .....	4 844	7521
06 4 34 006	Kronberg im Taunus, Stadt .....	Hochtaunuskreis .....	17 983	6242
09 7 78 161	Kronburg .....	Unterallgäu .....	1 578	8941
01 0 51 062	Kronprinzenkoog .....	Dithmarschen .....	1 005	2222

## K

4 Gemeinden in alphabetischer Ordnung mit Schlüsselnummer,  
Bevölkerung und Postleitzahl am 31.12.1991

Schlüssel- nummer	Gemeinde	Kreis/Landkreis	Bevöl- kerung	Post- leitzahl-
01 0 59 136	Kronsgaard .....	Schleswig-Flensburg .....	282	2342
01 0 58 092	Kronshagen .....	Rendsburg-Eckernförde .....	12 387	2300
01 0 61 058	Kronsmoor .....	Steinburg .....	205	2211
07 1 34 048	Kronweiler .....	Birkenfeld .....	393	6581
01 0 59 053	Kropp .....	Schleswig-Flensburg .....	5 379	2382
07 1 43 250	Kroppach .....	Westerwaldkreis .....	587	5231
12 0 43 280	Kroppen .....	Senftenberg .....	840	7801
15 3 39 120	Kroppenstedt, Stadt .....	Staßfurt .....	1 792	3231
15 1 44 160	Kropstädt .....	Wittenberg .....	1 453	4601
15 2 35 230	Krosigk .....	Saalkreis .....	710	4101
16 0 17 220	Krossen/ Elster .....	Eisenberg .....	2 245	6523
14 0 19 190	Krostitz .....	Delitzsch .....	1 799	7271
07 3 36 054	Krottelbach .....	Kusel .....	756	6799
15 3 30 160	Krottorf .....	Oschersleben .....	629	3231
07 2 32 069	Kruchten .....	Bitburg-Prüm .....	402	5529
13 0 15 200	Kruckow .....	Demmin .....	360	2031
15 3 31 460	Krüden .....	Osterburg .....	742	3551
12 0 14 400	Krügersdorf .....	Beeskow .....	169	1231
07 1 43 041	Krümmei .....	Westerwaldkreis .....	195	5418
09 1 80 122	Krün .....	Garmisch-Partenkirchen .....	1 916	8108
15 3 14 190	Krüssau .....	Burg .....	329	3271
01 0 53 073	Krüzen .....	Herzogtum Lauenburg .....	268	2059
07 1 37 057	Kruft .....	Mayen-Koblenz .....	3 938	5473
12 0 31 290	Krugau .....	Lübben .....	239	7551
12 0 12 250	Krüge-Gersdorf .....	Bad Freienwalde .....	457	1311
13 0 28 220	Krugsdorf .....	Pasewalk .....	341	2101
01 0 53 074	Krukow .....	Herzogtum Lauenburg .....	162	2059
13 0 39 230	Krukow .....	Waren .....	129	2061
14 0 32 270	Krumbach .....	Hainichen .....	306	9251
09 7 74 150	Krumbach (Schwaben), Stadt .....	Günzburg .....	12 061	8908
14 0 57 150	Krumhermersdorf .....	Zschopau .....	1 731	9365
01 0 57 041	Krummbek .....	Plön .....	305	2306
07 1 34 049	Krummenau .....	Birkenfeld .....	106	6541
03 3 59 030	Krummendeich .....	Stade .....	554	2161
01 0 61 059	Krummendiek .....	Steinburg .....	54	2213
14 0 25 170	Krummenhennersdorf .....	Freiberg .....	534	9201
09 3 77 132	Krummennaab .....	Tirschenreuth .....	1 812	8481
12 0 16 140	Krummensee .....	Bernau .....	285	1291
01 0 53 075	Krummesse .....	Herzogtum Lauenburg .....	1 487	2401

4 Gemeinden in alphabetischer Ordnung mit Schlüsselnummer,  
Bevölkerung und Postleitzahl am 31.12.1991

K

Schlüssel- nummer	Gemeinde	Kreis/Landkreis	Bevöl- kerung	Post- leitz- zahl
03 4 52 014	Krummhörn .....	Aurich .....	12 792	2974
13 0 41 180	Krummin .....	Wolgast .....	224	2221
01 0 58 093	Krummvisch .....	Rendsburg-Eckernförde .....	591	2371
15 2 27 200	Krumpa/ Geiseltal .....	Merseburg .....	1 186	4206
01 0 51 063	Krumstedt .....	Dithmarschen .....	520	2227
07 1 32 065	Krunkei .....	Altenkirchen (Westerwald) .....	528	5453
13 0 12 160	Krusenfelde .....	Anklam .....	198	2141
13 0 40 180	Krusenhagen .....	Wismar .....	440	2401
13 0 36 240	Kublank .....	Strasburg .....	375	2151
14 0 14 420	Kubschütz .....	Bautzen .....	1 279	8601
13 0 20 210	Kuchelmiß .....	Güstrow .....	783	2601
08 1 17 033	Kuchen .....	Göppingen .....	5 818	7343
01 0 53 076	Kuddewörde .....	Herzogtum Lauenburg .....	1 208	2071
01 0 51 064	Kuden .....	Dithmarschen .....	590	2224
01 0 61 060	Kudensee .....	Steinburg .....	178	2211
12 0 35 370	Küdow-Lüchfeld .....	Neuruppin .....	310	1901
09 7 71 144	Kühbach, Markt .....	Alfach-Friedberg .....	3 369	8092
16 0 21 190	Kühdorf .....	Greiz .....	88	6601
09 7 72 166	Kühlenthal .....	Augsburg .....	640	8851
13 0 13 210	Kühlungsborn, Ostseebad, Stadt .....	Bad Doberan .....	7 705	2565
16 0 42 210	Kühndorf .....	Suhl .....	1 232	6051
14 0 39 120	Kühnhaide .....	Marienberg .....	715	9341
16 0 18 360	Kühnhausen .....	Erfurt .....	616	5101
14 0 55 150	Kühnitzsch .....	Wurzen .....	617	7251
14 0 55 160	Kühren .....	Wurzen .....	1 081	7251
01 0 57 042	Kühren .....	Plön .....	563	2308
03 3 52 028	Kührstedt .....	Cuxhaven .....	1 043	2852
01 0 53 077	Kühßen .....	Herzogtum Lauenburg .....	353	2411
01 0 60 051	Kükels .....	Segeberg .....	403	2361
16 0 44 370	Küllstedt .....	Worbis .....	1 593	5605
08 1 28 064	Külsheim, Stadt .....	Main-Tauber-Kreis .....	5 712	6987
07 1 40 076	Külz (Hunsrück) .....	Rhein-Hunsrück-Kreis .....	507	6541
07 1 40 077	Kümbdchen .....	Rhein-Hunsrück-Kreis .....	440	6541
09 3 71 136	Kümmersbruck .....	Amberg-Weizbach .....	8 451	8457
12 0 32 310	Kümmritz .....	Luckau .....	128	7961
16 0 35 210	Künsdorf .....	Schleiz .....	189	6551
06 6 31 017	Künzell .....	Fulda .....	14 986	6411
08 1 26 046	Künzelsau, Stadt .....	Hohenlohekreis .....	12 497	7118
09 2 71 128	Künzing .....	Deggendorf .....	2 930	8351

## K

4 Gemeinden in alphabetischer Ordnung mit Schlüsselnummer,  
Bevölkerung und Postleitzahl am 31.12.1991

Schlüssel- nummer	Gemeinde	Kreis/Landkreis	Bevöl- kerung	Post- leit- zahl
09 4 76 146	Küps, Markt .....	Kronach .....	7 334	8643
14 0 45 240	Kürbitz .....	Plauen .....	656	9901
09 6 79 156	Kürnach .....	Würzburg .....	3 020	8702
08 2 15 040	Kürnbach .....	Karlsruhe .....	2 464	7519
05 3 78 012	Kürten .....	Rheinisch-Bergischer Kreis .....	17 946	5067
15 3 14 200	Küsel .....	Burg .....	137	3271
08 3 37 125	Küssaberg .....	Waldshut .....	5 128	7897
03 3 54 013	Küsten .....	Lüchow-Dannenberg .....	1 327	3131
12 0 42 260	Küstrin-Kietz .....	Seelow .....	1 005	1211
13 0 29 310	Küstrow .....	Ribnitz-Damgarten .....	210	2591
15 2 35 240	Kütten .....	Saalkreis .....	410	4101
07 3 34 015	Kuhardt .....	Germersheim .....	1 698	6729
12 0 40 260	Kuhbier .....	Pritzwalk .....	235	1921
15 3 36 360	Kuhfelde .....	Salzwedel .....	451	3561
13 0 34 150	Kuhlen .....	Sternberg .....	633	2721
15 3 21 080	Kuhlhausen .....	Havelberg .....	201	3521
12 0 15 340	Kuhlowitz .....	Belzig .....	279	1821
13 0 29 320	Kuhlrade .....	Ribnitz-Damgarten .....	317	2591
07 1 43 251	Kuhnhöfen .....	Westerwaldkreis .....	107	5419
13 0 20 220	Kuhs .....	Güstrow .....	366	2601
14 0 33 090	Kuhschnappel .....	Hohenstein-Ernstthal .....	518	9271
12 0 40 270	Kuhsdorf .....	Pritzwalk .....	214	1921
13 0 21 490	Kuhstorf .....	Hagenow .....	602	2821
14 0 37 270	Kulkwitz .....	Leipzig .....	955	7101
09 3 77 133	Kulmain .....	Tirschenreuth .....	2 275	8581
09 4 77 128	Kulmbach, Stadt .....	Kulmbach .....	28 118	8650
01 0 53 078	Kulpin .....	Herzogtum Lauenburg .....	214	2419
09 2 74 146	Kumhausen .....	Landshut .....	3 641	8300
13 0 22 360	Kummer .....	Ludwigslust .....	576	2801
01 0 56 032	Kummerfeld .....	Pinneberg .....	1 692	2081
13 0 24 160	Kummerow .....	Malchin .....	699	2041
13 0 35 150	Kummerow .....	Stralsund .....	431	2301
12 0 14 410	Kummerow .....	Beeskow .....	127	1231
12 0 11 380	Kummerow .....	Angermünde .....	101	1321
12 0 14 420	Kummersdorf .....	Beeskow .....	448	1231
12 0 48 310	Kummersdorf Gut .....	Zossen .....	469	1631
12 0 48 320	Kummersdorf-Alexanderdorf .....	Zossen .....	600	1631
07 1 43 252	Kundert .....	Westerwaldkreis .....	268	5239
12 0 12 260	Kunersdorf .....	Bad Freienwalde .....	385	1311

4 Gemeinden in alphabetischer Ordnung mit Schlüsselnummer,  
Bevölkerung und Postleitzahl am 31.12.1991

K/L

Schlüssel- nummer	Gemeinde	Kreis/Landkreis	Bevöl- kerung	Post- leit- zahl
16 0 25 340	Kunitz .....	Jena .....	445	6901
14 0 29 220	Kunnersdorf .....	Görlitz .....	704	8901
14 0 29 230	Kunnerwitz .....	Görlitz .....	638	8901
12 0 11 390	Kunow .....	Angermünde .....	245	1321
12 0 30 360	Kunow .....	Kyritz .....	487	1901
15 3 25 230	Kunrau .....	Klötze .....	936	3581
09 4 74 145	Kunreuth .....	Forchheim .....	1 340	8551
09 4 77 129	Kupferberg, Stadt .....	Kulmbach .....	1 164	8651
16 0 16 410	Kupfersuhl .....	Eisenach .....	237	5901
08 1 26 047	Kupferzell .....	Hohenlohekreis .....	4 698	7115
08 2 16 024	Kuppenheim, Stadt .....	Rastatt .....	7 279	7554
13 0 23 200	Kuppentin .....	Lübz .....	206	2861
14 0 26 160	Kurort Hartha .....	Freital .....	2 292	8217
14 0 37 280	Kursdorf .....	Leipzig .....	256	7101
16 0 17 230	Kursdorf .....	Eisenberg .....	196	6521
07 1 38 036	Kurtscheid .....	Neuwied .....	932	5451
12 0 25 320	Kurtschlag .....	Gransee .....	360	1431
13 0 14 160	Kurzen Trechow .....	Bützow .....	374	2621
12 0 31 300	Kuschkow .....	Lübben .....	426	7551
07 3 36 055	Kusel, Stadt .....	Kusel .....	5 688	6798
15 3 25 240	Kusey .....	Klötze .....	903	3581
08 4 16 023	Kusterdingen .....	Tübingen .....	7 267	7408
03 3 59 031	Kutenholz .....	Stade .....	4 278	2741
09 7 72 167	Kutzenhausen .....	Augsburg .....	2 097	8901
16 0 26 280	Kutzleben .....	Langensalza .....	835	5821
14 0 19 200	Kyhna .....	Delitzsch .....	585	7271
07 2 32 070	Kyllburg, Stadt .....	Bitburg-Prüm .....	1 087	5524
07 2 32 071	Kyllburgweiler .....	Bitburg-Prüm .....	122	5524
12 0 30 370	Kyritz, Stadt .....	Kyritz .....	9 702	1910

L

09 3 75 162	Laaber, Markt .....	Regensburg .....	4 780	8411
13 0 20 230	Laage, Stadt .....	Güstrow .....	6 100	2603
03 4 56 012	Laar .....	Grafschaft Bentheim .....	2 094	4459
14 0 43 210	Laas .....	Oschatz .....	946	7261
16 0 41 180	Laasdorf .....	Stadtroda .....	449	6541
16 0 34 220	Laasen .....	Saalfeld .....	54	6801
12 0 40 280	Laaske .....	Pritzwalk .....	264	1921
12 0 37 500	Laaslich .....	Perleberg .....	243	2911

4 Gemeinden in alphabetischer Ordnung mit Schlüsselnummer,  
Bevölkerung und Postleitzahl am 31.12.1991

L

Schlüssel- nummer	Gemeinde	Kreis/Landkreis	Bevöl- kerung	Post- leitzahl
12 0 31 310	Laasow .....	Lübben .....	165	7551
12 0 18 320	Laasow .....	Calau .....	346	7541
03 2 53 008	Laatzten, Stadt .....	Hannover .....	37 445	3014
01 0 53 079	Labenz .....	Herzogtum Lauenburg .....	531	2411
09 2 78 144	Laberweinting .....	Straubing-Bogen .....	3 336	8301
01 0 57 043	Laboe .....	Plön .....	4 743	2304
15 1 24 270	Labrun .....	Jessen .....	149	7901
09 7 78 162	Lachen .....	Unterallgäu .....	1 139	8941
03 3 51 016	Lachendorf .....	Celle .....	4 565	3101
05 5 66 032	Ladbergen .....	Steinfurt .....	5 810	4544
15 1 47 180	Ladeburg .....	Zerbst .....	320	3401
12 0 16 150	Ladeburg .....	Bernau .....	974	1281
01 0 54 073	Ladelund .....	Nordfriesland .....	1 199	2265
08 2 26 038	Ladenburg, Stadt .....	Rhein-Neckar-Kreis .....	11 791	6802
01 0 61 061	Lägerdorf .....	Steinburg .....	2 959	2219
03 4 54 026	Lähden .....	Emsland .....	3 904	4471
05 5 66 036	Laer .....	Steinfurt .....	5 447	4419
13 0 26 280	Lärz .....	Neustrelitz .....	642	2081
16 0 45 160	Läwitz .....	Zeulenroda .....	139	6571
03 4 56 013	Lage .....	Grafschaft Bentheim .....	933	4458
05 7 66 040	Lage, Stadt .....	Lippe .....	34 670	4937
15 3 36 370	Lagendorf .....	Salzwedel .....	359	3561
03 4 54 027	Lahn .....	Emsland .....	734	4476
06 5 32 015	Lahnau .....	Lahn-Dill-Kreis .....	8 112	6335
07 1 41 075	Lahnstein, Stadt .....	Rhein-Lahn-Kreis .....	18 652	5420
06 5 34 012	Lahnthal .....	Marburg-Biedenkopf .....	6 464	3551
07 1 35 050	Lahr .....	Cochem-Zell .....	196	5448
07 2 32 072	Lahr .....	Bitburg-Prüm .....	217	5529
08 3 17 065	Lahr/ Schwarzwald, Stadt .....	Ortenaukreis .....	35 770	7630
03 1 57 004	Lahstedt .....	Peine .....	9 825	3153
08 4 25 071	Laichingen, Stadt .....	Alb-Donau-Kreis .....	9 500	7903
13 0 20 240	Lalendorf .....	Güstrow .....	1 616	2601
09 2 71 130	Lalling .....	Deggendorf .....	1 501	8351
09 3 72 138	Lam, Markt .....	Cham .....	3 191	8496
07 2 32 254	Lambertsberg .....	Bitburg-Prüm .....	315	5523
07 3 32 032	Lambrecht (Pfalz), Stadt .....	Bad Dürkheim .....	4 160	6734
13 0 31 210	Lambrechtshagen .....	Rostock .....	1 054	2551
07 3 35 201	Lambsborn .....	Kaiserslautern .....	805	6791
07 3 38 016	Lambsheim .....	Ludwigshafen .....	5 500	6715

4 Gemeinden in alphabetischer Ordnung mit Schlüsselnummer,  
Bevölkerung und Postleitzahl am 31.12.1991

L

Schlüssel- nummer	Gemeinde	Kreis/Landkreis	Bevöl- kerung	Post- leit- zahl
14 0 46 100	Lambzig .....	Reichenbach .....	122	9801
09 7 77 145	Lamerdingen .....	Ostallgäu .....	1 640	8939
01 0 57 044	Lammershagen .....	Pflön .....	282	2319
07 2 35 072	Lampaden .....	Trier-Saarburg .....	518	5501
06 4 31 013	Lampertheim, Stadt .....	Bergstraße .....	31 126	6840
14 0 31 240	Lampertswalde .....	Großenhain .....	1 080	8281
14 0 43 230	Lampertswalde .....	Oschatz .....	625	7261
12 0 31 320	Lamsfeld-Groß Liebitz .....	Lübben .....	154	7551
03 2 54 023	Lamspringe, Flecken .....	Hildesheim .....	3 392	3206
03 3 52 029	Lamstedt .....	Cuxhaven .....	3 094	2172
13 0 32 240	Lancken-Granitz .....	Rügen .....	354	2331
09 2 79 122	Landau a.d. Isar, Stadt .....	Dingolfing-Landau .....	11 778	8380
07 3 13 000	Landau in der Pfalz, Stadt .....	Kreisfreie Stadt .....	37 985	6740
09 7 74 151	Landensberg .....	Günzburg .....	663	8871
03 2 56 017	Landesbergen .....	Nienburg (Weser) .....	2 699	3076
12 0 11 330	Landin .....	Angermünde .....	422	1321
12 0 41 250	Landin .....	Rathenow .....	77	1831
07 1 35 051	Landkern .....	Cochem-Zell .....	731	5591
01 0 55 026	Landkirchen auf Fehmann .....	Ostholstein .....	2 126	2448
03 1 52 015	Landolfshausen .....	Göttingen .....	1 176	3401
01 0 61 062	Landrecht .....	Steinburg .....	130	2213
09 1 81 130	Landsberg a. Lech, Stadt .....	Landsberg a. Lech .....	22 065	8910
15 2 35 250	Landsberg, Stadt .....	Saalkreis .....	3 660	4105
09 1 79 132	Landsberied .....	Fürstenfeldbruck .....	930	8081
07 2 31 503	Landscheid .....	Bernkastel-Wittlich .....	2 164	5565
01 0 61 063	Landscheide .....	Steinburg .....	272	2211
16 0 34 230	Landsendorf .....	Saalfeld .....	144	6801
09 2 61 000	Landshut, Stadt .....	Kreisfreie Stadt .....	59 670	8300
07 3 35 022	Landstuhl, Stadt .....	Kaiserslautern .....	8 725	6790
03 2 54 024	Landwehr .....	Hildesheim .....	658	3221
14 0 36 060	Landwüst .....	Klingenthal .....	335	9651
01 0 59 137	Langballig .....	Schleswig-Flensburg .....	1 049	2391
14 0 50 150	Langburkersdorf .....	Sebnitz .....	2 433	8353
09 2 76 129	Langdorf .....	Regen .....	1 910	8371
14 0 22 230	Langebrück .....	Dresden .....	2 946	8102
15 3 43 190	Langeln .....	Wernigerode .....	1 157	3701
01 0 56 034	Langeln .....	Pinneberg .....	473	2081
03 1 53 007	Langelshelm, Stadt .....	Goslar .....	13 995	3394
03 4 54 028	Langen .....	Emsland .....	1 266	4453

L

4 Gemeinden in alphabetischer Ordnung mit Schlüsselnummer,  
Bevölkerung und Postleitzahl am 31.12.1991

Schlüssel- nummer	Gemeinde	Kreis/Landkreis	Bevöl- kerung	Post- leitz- zahl
12 0 35 380	Langen .....	Neuruppin .....	393	1951
13 0 33 310	Langen Brütz .....	Schwerin .....	332	2711
13 0 34 170	Langen Jarchow .....	Sternberg .....	226	2721
03 3 52 030	Langen, Stadt .....	Cuxhaven .....	15 820	2857
06 4 38 006	Langen, Stadt .....	Offenbach .....	32 499	6070
09 5 77 148	Langenalthelm .....	Weißenburg-Gunzenhausen .....	2 356	8831
15 3 36 380	Langenapel .....	Salzwedel .....	305	3561
08 4 35 030	Langenargen .....	Bodenseekreis .....	6 793	7994
14 0 17 150	Langenau .....	Brand-Erbisdorf .....	2 577	9207
14 0 48 300	Langenau .....	Rochlitz .....	173	9291
08 4 25 072	Langenau, Stadt .....	Alb-Donau-Kreis .....	12 135	7907
09 1 78 138	Langenbach .....	Freising .....	2 972	8051
16 0 23 450	Langenbach .....	Hildburghausen .....	186	6111
16 0 35 230	Langenbach .....	Schleiz .....	368	6551
14 0 58 150	Langenbach .....	Zwickau .....	1 860	9513
07 3 36 056	Langenbach .....	Kusel .....	491	6799
07 1 43 253	Langenbach bei Kirburg .....	Westerwaldkreis .....	769	5241
05 7 54 024	Langenberg .....	Gütersloh .....	7 162	4831
14 0 33 100	Langenberg .....	Hohenstein-Ernstthal .....	903	9271
14 0 54 110	Langenbernsdorf .....	Werdau .....	2 013	9623
15 2 35 260	Langenbogen .....	Saalkreis .....	835	4101
08 1 25 113	Langenbrettach .....	Heilbronn .....	2 899	7101
16 0 35 240	Langenbuch .....	Schleiz .....	363	6551
08 1 27 047	Langenburg, Stadt .....	Schwäbisch Hall .....	1 922	7183
14 0 33 110	Langenchursdorf .....	Hohenstein-Ernstthal .....	1 352	9271
13 0 29 330	Langendamm .....	Ribnitz-Damgarten .....	280	2591
15 2 42 080	Langendorf .....	Weißenfels .....	2 449	4851
15 2 46 190	Langendorf .....	Zeitz .....	740	4901
03 3 54 014	Langendorf .....	Lüchow-Dannenberg .....	719	3139
15 2 33 140	Langeneichstädt .....	Querfurt .....	1 708	4241
08 4 26 067	Langenenslingen .....	Biberach .....	3 218	7945
01 0 54 074	Langeneß .....	Nordfriesland .....	139	2251
09 5 75 138	Langenfeld .....	Neustadt a.d.Aisch-Bad Windsheim .....	817	8531
07 1 37 060	Langenfeld .....	Mayen-Koblenz .....	810	5441
05 1 58 020	Langenfeld (Rheinland), Stadt .....	Mettmann .....	54 152	4018
12 0 32 320	Langengrassau .....	Luckau .....	638	7961
13 0 23 210	Langenhagen .....	Lübz .....	180	2861
03 2 53 009	Langenhagen, Stadt .....	Hannover .....	47 428	3012
07 1 43 254	Langenhahn .....	Westerwaldkreis .....	1 292	5439



4 Gemeinden in alphabetischer Ordnung mit Schlüsselnummer,  
Bevölkerung und Postleitzahl am 31.12.1991

L

Schlüssel- nummer	Gemeinde	Kreis/Landkreis	Bevöl- kerung	Post- leitzahl-
14 0 44 380	Langenhennersdorf .....	Pirna .....	1 034	8301
14 0 54 120	Langenhessen .....	Werdau .....	1 978	9624
01 0 54 075	Langenhorn .....	Nordfriesland .....	2 728	2255
01 0 53 080	Langenlehsten .....	Herzogtum Lauenburg .....	112	2059
16 0 11 190	Langenleuba-Niederhain .....	Altenburg .....	2 275	7402
14 0 27 200	Langenleuba-Oberhain .....	Geithain .....	1 230	7231
12 0 28 230	Langenlipsdorf .....	Jüterbog .....	418	1701
07 1 33 054	Langenlonsheim .....	Bad Kreuznach .....	3 388	6536
09 1 85 143	Langenmosen .....	Neuburg-Schrobenhausen .....	1 369	8899
12 0 27 360	Langennaundorf .....	Herzberg .....	349	7901
09 7 72 168	Langenneufnach .....	Augsburg .....	1 535	8937
16 0 32 200	Langenorla .....	Pößneck .....	1 444	6841
09 1 77 126	Langenpreising .....	Erding .....	2 177	8059
14 0 52 200	Langenreichenbach .....	Torgau .....	813	7291
14 0 54 130	Langenreinsdorf .....	Werdau .....	670	9621
16 0 14 210	Langenroda .....	Artern .....	269	4731
15 3 40 280	Langensalzwedel .....	Stendal .....	179	3501
16 0 34 240	Langenschade .....	Saalfeld .....	325	6821
07 1 41 076	Langenscheid .....	Rhein-Lahn-Kreis .....	564	6251
06 4 35 017	Langenselbold, Stadt .....	Main-Kinzig-Kreis .....	11 651	6456
09 4 74 146	Langensendelbach .....	Forchheim .....	2 527	8521
15 3 19 230	Langenstein .....	Halberstadt .....	1 675	3724
14 0 32 280	Langenstrieß .....	Hainichen .....	525	9381
07 1 33 055	Langenthal .....	Bad Kreuznach .....	120	6557
15 3 41 210	Langenweddingen .....	Wanzleben .....	2 214	3106
16 0 45 170	Langenwetzendorf .....	Zeulenroda .....	1 926	6574
14 0 50 160	Langenwolmsdorf .....	Sebnitz .....	1 261	8351
16 0 45 180	Langenwolschendorf .....	Zeulenroda .....	956	6571
09 5 73 120	Langenzenn, Stadt .....	Fürth .....	9 228	8506
03 4 62 007	Langeoog .....	Wittmund .....	2 101	2941
09 7 72 170	Langerringen .....	Augsburg .....	3 006	8936
05 3 58 032	Langerwehe .....	Düren .....	12 448	5163
12 0 38 310	Langerwisch .....	Potsdam .....	1 248	1501
12 0 24 260	Langewahl .....	Fürstenwalde .....	698	1241
16 0 24 170	Langewiesen, Stadt .....	Ilmenau .....	3 152	6312
09 5 71 170	Langfurth .....	Ansbach .....	2 036	8821
06 5 31 009	Langgöns .....	Gießen .....	10 596	6306
16 0 35 250	Langgrün .....	Schleiz .....	245	6551
13 0 20 250	Langhagen .....	Güstrow .....	947	2601

4 Gemeinden in alphabetischer Ordnung mit Schlüsselnummer,  
Bevölkerung und Postleitzahl am 31.12.1991

L

Schlüssel- nummer	Gemeinde	Kreis/Landkreis	Bevöl- kerung	Post- leitz- zahl
14 0 25 180	Langhennersdorf .....	Freiberg .....	793	9201
03 3 51 017	Langlingen .....	Celle .....	2 108	3101
09 2 73 141	Langquaid, Markt .....	Kelheim .....	4 019	8301
07 1 37 061	Langscheid .....	Mayen-Koblenz .....	91	5441
13 0 29 340	Langsdorf .....	Ribnitz-Damgarten .....	207	2591
01 0 59 138	Langstedt .....	Schleswig-Flensburg .....	825	2384
07 2 35 073	Langsur .....	Trier-Saarburg .....	1 530	5501
16 0 29 290	Langula .....	Mühlhausen .....	1 227	5701
01 0 58 094	Langwedel .....	Rendsburg-Eckernförde .....	1 126	2351
03 3 61 006	Langwedel, Flecken .....	Verden .....	11 781	2815
09 7 72 171	Langweid a. Lech .....	Augsburg .....	6 678	8901
07 3 36 057	Langweiler .....	Kusel .....	280	6759
07 3 35 202	Langwieden .....	Kaiserslautern .....	233	6791
01 0 53 081	Lankau .....	Herzogtum Lauenburg .....	446	2411
12 0 16 160	Lanke .....	Bernau .....	765	1281
13 0 39 240	Lansen .....	Waren .....	226	2061
13 0 22 370	Lanz .....	Ludwigslust .....	1 002	2801
01 0 53 082	Lanze .....	Herzogtum Lauenburg .....	184	2059
13 0 39 250	Lapitz .....	Waren .....	135	2061
09 3 75 165	Lappersdorf .....	Regensburg .....	11 312	8417
01 0 62 089	Lasbek .....	Stormarn .....	1 050	2061
07 2 32 255	Lascheid .....	Bitburg-Prüm .....	101	5541
07 2 32 256	Lasel .....	Bitburg-Prüm .....	352	5543
13 0 21 500	Lassahn .....	Hagenow .....	540	2821
13 0 41 190	Lassan, Stadt .....	Wolgast .....	1 811	2232
14 0 48 310	Lastau .....	Rochlitz .....	288	9291
03 4 53 009	Lastrup .....	Cloppenburg .....	5 697	4595
15 1 12 170	Latdorf .....	Bernburg .....	825	4351
01 0 60 052	Latendorf .....	Segeberg .....	486	2351
03 4 54 029	Lathen .....	Emsland .....	3 894	4474
14 0 38 280	Lauba .....	Löbau .....	749	8701
07 1 35 052	Laubach .....	Cochem-Zell .....	1 021	5443
07 1 40 079	Laubach .....	Rhein-Hunsrück-Kreis .....	496	5448
06 5 31 010	Laubach, Stadt .....	Gießen .....	10 017	6312
09 7 78 163	Lauben .....	Unterallgäu .....	1 214	8941
09 7 80 125	Lauben .....	Oberallgäu .....	2 809	8961
07 1 33 056	Laubenheim .....	Bad Kreuznach .....	840	6531
12 0 19 470	Laubsdorf .....	Cottbus .....	425	7501
12 0 19 480	Laubst .....	Cottbus .....	225	7531

4 Gemeinden in alphabetischer Ordnung mit Schlüsselnummer,  
Bevölkerung und Postleitzahl am 31.12.1991

L

Schlüssel- nummer	Gemeinde	Kreis/Landkreis	Bevöl- kerung	Post- leit- zahl
14 0 34 200	Laubusch .....	Hoyerswerda .....	3 079	7704
16 0 20 310	Laucha .....	Gotha .....	492	5801
15 2 29 180	Laucha/ Unstrut, Stadt .....	Nebra .....	3 005	4807
12 0 43 290	Lauchhammer, Stadt .....	Senftenberg .....	21 786	7812
08 1 36 038	Lauchheim, Stadt .....	Ostalbkreis .....	3 804	7089
08 3 37 065	Lauchringen .....	Waldshut .....	6 852	7898
16 0 16 420	Lauchröden .....	Eisenach .....	913	5901
08 1 28 139	Lauda-Königshofen, Stadt .....	Main-Tauber-Kreis .....	14 841	6970
08 2 26 040	Laudenbach .....	Rhein-Neckar-Kreis .....	5 348	6947
09 6 76 135	Laudenbach .....	Miltenberg .....	1 364	8761
07 1 40 080	Laudert .....	Rhein-Hunsrück-Kreis .....	403	5449
14 0 19 210	Laue .....	Delitzsch .....	220	7271
03 2 57 018	Lauenau, Flecken .....	Schaumburg .....	3 136	3255
03 3 57 033	Lauenbrück .....	Rotenburg (Wümme) .....	1 703	2727
01 0 53 083	Lauenburg/ Elbe, Stadt .....	Herzogtum Lauenburg .....	11 432	2058
03 2 55 026	Lauenförde, Flecken .....	Holzwinden .....	2 763	3471
03 2 57 019	Lauenhagen .....	Schaumburg .....	1 329	3061
14 0 54 140	Lauenhain .....	Werdau .....	347	9621
14 0 32 290	Lauenhain .....	Hainichen .....	856	9251
14 0 20 280	Lauenstein, Stadt .....	Dippoldiswalde .....	861	8246
08 3 17 068	Lauf .....	Ortenaukreis .....	3 871	7598
09 5 74 138	Lauf a.d. Pegnitz, Stadt .....	Nürnberger Land .....	23 795	8560
09 6 71 139	Laufach .....	Aschaffenburg .....	4 964	8752
07 2 31 074	Laufeld .....	Bernkastel-Wittlich .....	479	5561
09 1 72 122	Laufen, Stadt .....	Berchtesgadener Land .....	5 823	8229
08 3 37 066	Laufenburg (Baden), Stadt .....	Waldshut .....	7 947	7887
07 1 40 081	Laufersweiler .....	Rhein-Hunsrück-Kreis .....	820	6543
08 1 25 056	Lauffen am Neckar, Stadt .....	Heilbronn .....	10 080	7128
09 7 73 143	Laugna .....	Dillingen a.d. Donau .....	1 422	8901
09 7 73 144	Laufingen (Donau), Stadt .....	Dillingen a.d. Donau .....	9 957	8882
07 3 32 033	Laumersheim .....	Bad Dürkheim .....	896	6711
07 2 32 258	Lauperath .....	Bitburg-Prüm .....	121	5523
08 4 26 070	Laupheim, Stadt .....	Biberach .....	16 831	7958
07 1 41 077	Laurenburg .....	Rhein-Lahn-Kreis .....	413	5409
14 0 52 210	Lausa .....	Torgau .....	284	7291
16 0 30 120	Lauscha, Stadt .....	Neuhaus a. Rennweg .....	3 749	6426
14 0 46 110	Lauschgrün .....	Reichenbach .....	204	9801
07 1 33 057	Lauschied .....	Bad Kreuznach .....	679	6551
12 0 26 150	Lauschütz .....	Guben .....	116	7561

4 Gemeinden in alphabetischer Ordnung mit Schlüsselnummer,  
Bevölkerung und Postleitzahl am 31.12.1991

L

Schlüssel- nummer	Gemeinde	Kreis/Landkreis	Bevöl- kerung	Post- leitzahl
14 0 37 290	Lausen .....	Leipzig .....	404	7101
12 0 13 280	Lausitz .....	Bad Liebenwerda .....	369	7901
16 0 32 220	Lausnitz b. Neustadt/ Orla .....	Pößneck .....	392	6711
16 0 32 230	Lausnitz b. Pößneck .....	Pößneck .....	141	6841
14 0 23 210	Laußig .....	Eilenburg .....	2 460	7281
14 0 35 340	Laußnitz .....	Kamenz .....	1 190	8291
14 0 39 130	Lauta .....	Marlenberg .....	393	9341
14 0 34 210	Lauta, Stadt .....	Hoyerswerda .....	7 436	7705
08 3 17 067	Lautenbach .....	Ortenaukreis .....	1 857	7606
09 4 71 152	Lauter .....	Bamberg .....	1 072	8601
14 0 12 130	Lauter/ Sa., Stadt .....	Aue .....	5 442	9406
08 4 25 073	Lauterach .....	Alb-Donau-Kreis .....	652	7930
08 3 25 036	Lauterbach .....	Rottweil .....	3 450	7233
16 0 16 430	Lauterbach .....	Eisenach .....	557	5901
14 0 30 360	Lauterbach .....	Grimma .....	373	7241
14 0 54 150	Lauterbach .....	Werdau .....	576	9621
14 0 15 150	Lauterbach .....	Bischofswerda .....	627	8501
14 0 39 140	Lauterbach .....	Marlenberg .....	1 277	9341
06 5 35 011	Lauterbach (Hessen), Kreisstadt .....	Vogelsbergkreis .....	14 390	6420
07 3 36 058	Lauterecken, Stadt .....	Kusel .....	2 423	6758
09 3 73 140	Lauterhofen, Markt .....	Neumarkt i.d. OPf. ....	3 301	8451
07 3 33 041	Lautersheim .....	Donnersbergkreis .....	547	6719
08 1 17 061	Lauterstein, Stadt .....	Göppingen .....	2 781	7329
07 1 41 078	Lautert .....	Rhein-Lahn-Kreis .....	202	5428
09 4 73 141	Lautertal .....	Coburg .....	3 397	8639
06 4 31 014	Lautertal (Odenwald) .....	Bergstraße .....	7 151	6147
06 5 35 012	Lautertal (Vogelsberg) .....	Vogelsbergkreis .....	2 618	6425
14 0 38 290	Lautitz .....	Löbau .....	545	8701
09 7 78 164	Lautrach .....	Unterallgäu .....	1 073	8941
07 1 43 255	Lautzenbrücken .....	Westerwaldkreis .....	383	5439
07 1 40 082	Lautzenhausen .....	Rhein-Hunsrück-Kreis .....	274	6541
14 0 38 300	Lawalde .....	Löbau .....	871	8701
12 0 21 190	Lawitz .....	Eisenhüttenstadt .....	375	1221
10 0 44 112	Lebach, Stadt .....	Saarlouis .....	22 786	6610
13 0 28 240	Lebehn .....	Pasewalk .....	190	2101
15 1 12 180	Lebendorf .....	Bernburg .....	1 135	4341
15 1 24 280	Lebien .....	Jessen .....	457	7901
01 0 57 045	Lebrade .....	Piön .....	567	2320
12 0 42 280	Lebus, Stadt .....	Seelow .....	1 718	1211

4 Gemeinden in alphabetischer Ordnung mit Schlüsselnummer,  
Bevölkerung und Postleitzahl am 31.12.1991

L

Schlüssel- nummer	Gemeinde	Kreis/Landkreis	Bevöl- kerung	Post- leit- zahl
12 0 27 370	Lebusa .....	Herzberg .....	472	7901
09 7 77 147	Lechbruck .....	Ostallgäu .....	2 364	8923
01 0 54 076	Leck .....	Nordfriesland .....	7 145	2262
16 0 19 300	Lederhose .....	Gera .....	303	6501
12 0 36 210	Leegebruch .....	Oranienburg .....	4 076	1424
03 4 57 013	Leer (Ostfriesland), Stadt .....	Leer .....	31 573	2950
03 2 56 018	Leese .....	Nienburg (Weser) .....	1 738	3071
12 0 14 430	Leeskow .....	Beeskow .....	92	1231
15 1 44 170	Leetza .....	Wittenberg .....	434	4601
03 4 52 015	Leezdorf .....	Aurich .....	1 687	2986
13 0 33 320	Leezen .....	Schwerin .....	1 380	2711
01 0 60 053	Leezen .....	Segeberg .....	1 402	2361
09 7 78 165	Legau, Markt .....	Unterallgäu .....	2 885	8945
12 0 37 510	Legde .....	Perleberg .....	565	2901
05 5 54 036	Legden .....	Borken .....	5 785	4427
16 0 43 410	Legefeld .....	Weimar .....	792	5301
03 4 54 030	Lehe .....	Emsland .....	784	2992
01 0 51 065	Lehe .....	Dithmarschen .....	1 036	2247
16 0 25 350	Lehesten .....	Jena .....	481	6901
16 0 27 170	Lehesten/ Thür.Wald, Stadt .....	Lobenstein .....	1 619	6862
16 0 11 200	Lehma .....	Altenburg .....	417	7401
07 1 37 504	Lehmen .....	Mayen-Koblenz .....	1 227	5401
01 0 57 046	Lehmkuhlen .....	Piön .....	1 290	2308
01 0 53 084	Lehmrade .....	Herzogtum Lauenburg .....	392	2411
16 0 11 210	Lehndorf .....	Altenburg .....	987	7401
12 0 17 280	Lehnin .....	Brandenburg .....	3 218	1804
12 0 36 220	Lehnitz/ Nordbahn .....	Oranienburg .....	2 043	1407
12 0 15 350	Lehnsdorf .....	Beizig .....	138	1821
16 0 43 420	Lehnstedt .....	Weimar .....	353	5301
09 5 71 171	Lehrberg, Markt .....	Ansbach .....	2 754	8818
03 1 54 014	Lehre .....	Helmstedt .....	10 971	3306
08 1 25 057	Lehrensteinsfeld .....	Heilbronn .....	1 672	7102
03 2 53 010	Lehrte, Stadt .....	Hannover .....	40 846	3160
13 0 21 510	Lehsen .....	Hagenow .....	244	2821
13 0 39 260	Lehsten .....	Waren .....	427	2061
12 0 31 330	Leibchel .....	Lübben .....	200	7551
08 4 37 072	Leibertingen .....	Sigmaringen .....	2 094	7795
09 2 78 146	Leiblfing .....	Straubing-Bogen .....	3 433	8448
12 0 31 340	Leibsch .....	Lübben .....	272	7551

4 Gemeinden in alphabetischer Ordnung mit Schlüsselnummer,  
Bevölkerung und Postleitzahl am 31.12.1991

L

Schlüssel- nummer	Gemeinde	Kreis/Landkreis	Bevöl- kerung	Post- leit- zahl-
05 3 78 016	Leichlingen (Rheinland), Stadt .....	Rheinisch-Bergischer Kreis .....	26 162	5653
07 2 32 259	Leidenborn .....	Bitburg-Prüm .....	192	5541
09 6 76 136	Leidersbach .....	Miltenberg .....	4 564	8751
03 1 51 015	Leiferde .....	Gifhorn .....	3 477	3175
07 2 32 073	Leimbach .....	Bitburg-Prüm .....	65	5529
15 2 33 150	Leimbach .....	Querfurt .....	361	4241
07 1 31 044	Leimbach .....	Ahrweiler .....	506	5488
16 0 15 370	Leimbach .....	Bad Salzungen .....	1 635	6209
16 0 31 370	Leimbach .....	Nordhausen .....	748	5501
07 3 40 027	Leimen .....	Pirmasens .....	1 108	6781
08 2 26 041	Leimen, Stadt .....	Rhein-Neckar-Kreis .....	22 299	6906
07 3 34 016	Leimersheim .....	Germersheim .....	2 302	6729
16 0 23 460	Leimrieth .....	Hildburghausen .....	253	6111
16 0 20 320	Leina .....	Gotha .....	620	5801
09 6 79 200	Leinach .....	Würzburg .....	2 806	8702
09 5 74 139	Leinburg .....	Nürnberger Land .....	5 767	8566
16 0 44 380	Leinefelde, Stadt .....	Worbis .....	15 962	5600
08 1 16 078	Leinfelden-Echterdingen, Stadt .....	Esslingen .....	35 379	7022
08 1 25 058	Leingarten .....	Heilbronn .....	8 680	7105
16 0 21 200	Leiningen .....	Greiz .....	121	6601
07 1 40 084	Leiningen .....	Rhein-Hunsrück-Kreis .....	632	5449
07 3 37 051	Leinsweiler .....	Südliche Weinstraße .....	424	6740
08 1 36 040	Leinzell .....	Ostalbkreis .....	2 365	7078
15 1 24 290	Leipa .....	Jessen .....	104	7901
12 0 18 350	Leipe .....	Calau .....	133	7543
09 7 74 155	Leipheim, Stadt .....	Günzburg .....	5 818	8874
14 0 30 370	Leipnitz .....	Grimma .....	569	7241
14 0 34 220	Leippe .....	Hoyerswerda .....	1 254	7701
14 0 04 000	Leipzig, Stadt .....	Stadtkreis .....	503 191	7000
07 1 34 050	Leisel .....	Birkenfeld .....	553	6589
14 0 30 380	Leisenau .....	Grimma .....	260	7241
15 2 28 210	Leislau .....	Naumburg .....	329	4801
14 0 21 270	Leisnig, Stadt .....	Döbeln .....	8 094	7320
15 2 42 090	Leißling .....	Weißenfels .....	1 346	4851
12 0 14 440	Leißnitz .....	Beeskow .....	340	1231
16 0 45 190	Leitlitz .....	Zeulenroda .....	194	6571
15 1 47 190	Leitzkau .....	Zerbst .....	1 277	3401
07 1 34 051	Leitzweiler .....	Birkenfeld .....	110	6589
07 2 35 074	Leiwen .....	Trier-Saarburg .....	1 487	5501

4 Gemeinden in alphabetischer Ordnung mit Schlüsselnummer,  
Bevölkerung und Postleitzahl am 31.12.1991

L

Schlüssel- nummer	Gemeinde	Kreis/Landkreis	Bevöl- kerung	Post- leitz- zahl
13 0 30 170	Leizen .....	Röbel/ Müritz .....	251	2071
13 0 37 210	Lelkendorf .....	Teterow .....	679	2051
07 3 40 028	Lemberg .....	Pirmasens .....	4 084	6786
03 2 51 022	Lembruch .....	Diepholz .....	902	2841
03 2 51 023	Lemförde, Flecken .....	Diepholz .....	2 372	2844
05 7 66 044	Lemgo, Stadt .....	Lippe .....	40 115	4920
03 3 54 015	Lengow .....	Lüchow-Dannenberg .....	1 566	3131
13 0 36 250	Lemmersdorf .....	Strasburg .....	673	2151
16 0 32 240	Lemnitz .....	Pößneck .....	411	6711
14 0 19 220	Lemsel .....	Delitzsch .....	179	7271
03 4 61 006	Lemwerder .....	Wesermarsch .....	7 040	2874
09 1 77 127	Lengdorf .....	Erding .....	2 201	8256
03 1 57 005	Lengede .....	Peine .....	10 445	3325
16 0 43 430	Lengefeld .....	Weimar .....	229	5301
16 0 29 300	Lengefeld .....	Mühlhausen .....	728	5701
15 2 37 290	Lengefeld .....	Sangerhausen .....	671	4701
14 0 39 150	Lengefeld, Stadt .....	Marienberg .....	3 174	9343
03 3 57 034	Lengenbostel .....	Rotenburg (Wümme) .....	418	2732
16 0 29 310	Lengenfeld unterm Stein .....	Mühlhausen .....	1 466	5701
14 0 46 120	Lengenfeld, Stadt .....	Reichenbach .....	6 438	9802
09 7 77 149	Lengenwang .....	Ostallgäu .....	1 296	8951
03 4 54 031	Lengerich .....	Emsland .....	2 332	4453
05 5 66 040	Lengerich, Stadt .....	Steinfurt .....	21 105	4540
16 0 23 470	Lengfeld .....	Hildburghausen .....	565	6111
09 1 73 135	Lenggries .....	Bad Tölz-Wolfratshausen .....	8 816	8172
03 2 55 027	Lenne .....	Holzminden .....	824	3457
05 9 66 020	Lennestadt, Stadt .....	Olpe .....	27 000	5940
08 1 16 079	Lenningen .....	Esslingen .....	9 024	7318
01 0 55 027	Lensahn .....	Ostholstein .....	4 346	2432
16 0 22 310	Lenterode .....	Heiligenstadt .....	297	5631
01 0 60 054	Lentförden .....	Segeberg .....	1 790	2359
09 1 76 143	Lenting .....	Eichstätt .....	4 466	8071
12 0 35 390	Lentzke .....	Neuruppin .....	437	1951
14 0 31 250	Lenz .....	Großenhain .....	371	8281
13 0 22 380	Lenzen/ Elbe, Stadt .....	Ludwigslust .....	2 649	2805
08 3 15 068	Lenzkirch .....	Breisgau-Hochschwarzwald .....	4 874	7825
09 3 77 137	Leonberg .....	Tirschenreuth .....	1 088	8596
08 1 15 028	Leonberg, Stadt .....	Böblingen .....	43 771	7250
13 0 38 120	Leopoldshagen .....	Ueckermünde .....	865	2111

4 Gemeinden in alphabetischer Ordnung mit Schlüsselnummer,  
Bevölkerung und Postleitzahl am 31.12.1991

L

Schlüssel- nummer	Gemeinde	Kreis/Landkreis	Bevöl- kerung	Post- leit- zahl
05 7 66 048	Leopoldshöhe .....	Lippe .....	14 087	4817
14 0 22 240	Leppersdorf .....	Dresden .....	844	8501
15 3 31 480	Leppin .....	Osterburg .....	449	3551
13 0 36 260	Leppin .....	Strasburg .....	582	2151
15 1 47 200	Leps .....	Zerbst .....	323	3401
16 0 16 790	Lerchenberg .....	Eisenach .....	1 658	5901
12 0 42 290	Letschin .....	Seelow .....	2 406	1212
07 1 33 058	Lettweiler .....	Bad Kreuznach .....	243	6763
15 3 16 140	Letzlingen .....	Gardelegen .....	1 491	3571
14 0 29 240	Leuba .....	Görlitz .....	433	8901
14 0 40 210	Leuben .....	Meißen .....	1 190	8261
14 0 42 220	Leubetha .....	Oelsnitz .....	194	9931
16 0 38 240	Leubingen .....	Sömmerda .....	1 134	5231
14 0 54 160	Leubnitz .....	Werdau .....	3 191	9620
14 0 45 250	Leubnitz .....	Plauen .....	584	9901
07 1 38 037	Leubsdorf .....	Neuwied .....	1 567	5460
14 0 24 240	Leubsdorf .....	Flöha .....	1 765	9386
09 3 74 132	Leuchtenberg, Markt .....	Neustadt a.d. Waldnaab .....	1 365	8481
12 0 12 270	Leuenberg .....	Bad Freienwalde .....	335	1311
14 0 51 120	Leukersdorf/ Erzgeb. ....	Stollberg .....	2 281	9151
06 5 32 016	Leun, Stadt .....	Lahn-Dill-Kreis .....	5 407	6337
15 2 27 220	Leuna, Stadt .....	Merseburg .....	8 233	4220
14 0 44 390	Leupoldishain .....	Pirna .....	340	8301
09 4 75 145	Leupoldsgrün .....	Hof .....	1 390	8671
13 0 22 390	Leussow .....	Ludwigslust .....	329	2801
09 4 74 147	Leutenbach .....	Forchheim .....	1 639	8551
08 1 19 042	Leutenbach .....	Rems-Murr-Kreis .....	10 048	7057
16 0 34 250	Leutenberg, Stadt .....	Saalfeld .....	1 800	6804
14 0 48 320	Leutenhain .....	Rochlitz .....	281	9291
16 0 43 440	Leutenthal .....	Weimar .....	280	5301
07 1 43 042	Leuterod .....	Westerwaldkreis .....	697	5419
14 0 58 170	Leutersbach .....	Zwickau .....	532	9501
14 0 56 110	Leutersdorf .....	Zittau .....	2 718	8807
16 0 28 300	Leutersdorf .....	Meiningen .....	342	6101
09 5 71 174	Leutershausen, Stadt .....	Ansbach .....	5 220	8811
07 1 38 038	Leutesdorf .....	Neuwied .....	2 085	5458
14 0 47 200	Leutewitz .....	Riesa .....	231	8401
12 0 19 490	Leuthen .....	Cottbus .....	684	7501
08 4 36 055	Leutkirch im Allgäu, Stadt .....	Ravensburg .....	21 081	7970



4 Gemeinden in alphabetischer Ordnung mit Schlüsselnummer,  
Bevölkerung und Postleitzahl am 31.12.1991

L

Schlüssel- nummer	Gemeinde	Kreis/Landkreis	Bevöl- kerung	Post- leitz- zahl
16 0 33 740	Leutnitz .....	Rudolstadt .....	149	6821
13 0 17 240	Levenhagen .....	Greifswald .....	399	2201
05 3 16 000	Leverkusen, Stadt .....	Kreisfreie Stadt .....	161 147	5090
13 0 37 220	Levitow .....	Teterow .....	216	2051
01 0 54 077	Lexgaard .....	Nordfriesland .....	71	2264
13 0 30 180	Lexow .....	Röbel/ Müritz .....	169	2071
12 0 42 300	Libbenichen .....	Seelow .....	333	1211
15 1 26 260	Libbesdorf .....	Köthen .....	381	4371
15 1 26 270	Libehna .....	Köthen .....	291	4371
06 5 31 011	Lich, Stadt .....	Gießen .....	12 601	6302
16 0 33 370	Lichstedt .....	Rudolstadt .....	199	6821
16 0 30 140	Lichte .....	Neuhaus a. Rennweg .....	2 257	6427
16 0 32 250	Lichtenau .....	Pößneck .....	201	6711
14 0 12 140	Lichtenau .....	Aue .....	427	9401
09 5 71 175	Lichtenau, Markt .....	Ansbach .....	3 672	8814
08 2 16 028	Lichtenau, Stadt .....	Rastatt .....	4 410	7585
05 7 74 028	Lichtenau, Stadt .....	Paderborn .....	9 898	4791
14 0 15 160	Lichtenberg .....	Bischofswerda .....	1 768	8501
13 0 26 310	Lichtenberg .....	Neustrelitz .....	596	2081
12 0 35 400	Lichtenberg .....	Neuruppin .....	155	1951
09 4 75 146	Lichtenberg, Stadt .....	Hof .....	1 203	8671
14 0 17 160	Lichtenberg/ Erzgeb. ....	Brand-Erbisdorf .....	2 133	9208
07 2 32 260	Lichtenborn .....	Bitburg-Prüm .....	411	5541
16 0 27 180	Lichtenbrunn .....	Lobenstein .....	318	6851
09 4 78 139	Lichtenfels, Stadt .....	Lichtenfels .....	21 180	8620
06 6 35 016	Lichtenfels, Stadt .....	Waldeck-Frankenberg .....	4 452	3559
14 0 50 170	Lichtenhain .....	Sebnitz .....	1 208	8361
16 0 30 150	Lichtenhain b. Gräfenhain .....	Neuhaus a. Rennweg .....	187	6421
16 0 30 160	Lichtenhain b. Oberweißbach .....	Neuhaus a. Rennweg .....	404	6421
12 0 45 230	Lichtenow .....	Strausberg .....	371	1261
14 0 47 210	Lichtensee .....	Riesa .....	665	8401
08 4 15 092	Lichtenstein .....	Reutlingen .....	9 524	7414
14 0 33 120	Lichtenstein/ Sa., Stadt .....	Hohenstein-Ernstthal .....	11 853	9275
14 0 58 180	Lichtentanne .....	Zwickau .....	3 341	9514
16 0 34 260	Lichtentanne .....	Saalfeld .....	351	6801
08 1 16 037	Lichtenwald .....	Esslingen .....	2 545	7061
14 0 24 250	Lichtenwalde .....	Flöha .....	936	9381
12 0 22 320	Lichterfeld .....	Finsterwalde .....	476	7981
12 0 20 190	Lichterfelde .....	Eberswalde .....	1 803	1301

4 Gemeinden in alphabetischer Ordnung mit Schlüsselnummer,  
Bevölkerung und Postleitzahl am 31.12.1991

L

Schlüssel- nummer	Gemeinde	Kreis/Landkreis	Bevöl- kerung	Post- leitzahl
15 3 31 490	Lichterfelde .....	Osterburg .....	436	3551
14 0 20 290	Liebenau .....	Dippoldiswalde .....	463	8231
03 2 56 019	Liebenau, Flecken .....	Nienburg (Weser) .....	4 512	3073
06 6 33 016	Liebenau, Stadt .....	Kassel .....	3 580	3528
03 1 53 008	Liebenburg .....	Goslar .....	9 649	3384
16 0 27 190	Liebengrün .....	Lobenstein .....	484	6851
16 0 31 380	Liebenrode .....	Nordhausen .....	409	5501
07 1 43 256	Liebenscheld .....	Westerwaldkreis .....	740	5439
16 0 13 360	Liebenstein .....	Arnstadt .....	507	5211
12 0 47 200	Liebenthal .....	Wittstock .....	221	1931
12 0 36 230	Liebenthal .....	Oranienburg .....	227	1401
12 0 36 240	Liebenwalde, Stadt .....	Oranienburg .....	2 793	1408
12 0 14 450	Lieberose, Stadt .....	Beeskow .....	1 516	1232
14 0 52 220	Liebersee .....	Torgau .....	414	7291
14 0 37 300	Liebertwolkwitz .....	Leipzig .....	4 387	7125
13 0 31 220	Lieblingshof .....	Rostock .....	429	2551
16 0 27 200	Liebschütz .....	Lobenstein .....	596	6851
07 1 40 085	Liebshausen .....	Rhein-Hunsrück-Kreis .....	360	6542
14 0 44 410	Liebstadt, Stadt .....	Pirna .....	855	8301
16 0 12 190	Liebstedt .....	Apolda .....	471	5321
06 4 36 010	Liederbach am Taunus .....	Main-Taunus-Kreis .....	7 276	6237
15 2 37 300	Liedersdorf .....	Sangerhausen .....	238	4701
07 1 35 053	Lieg .....	Cochem-Zell .....	438	5449
14 0 22 260	Liegau-Augustusbad .....	Dresden .....	1 550	8107
14 0 23 220	Liemehna .....	Ellenburg .....	540	7281
05 5 66 044	Lienen .....	Steinfurt .....	8 323	4543
12 0 41 260	Liepe .....	Rathenow .....	187	1831
12 0 33 220	Liepe .....	Luckenwalde .....	86	1701
12 0 20 200	Liepe .....	Eberswalde .....	801	1301
13 0 12 170	Liepen .....	Anklam .....	365	2141
13 0 38 130	Liepgarten .....	Ueckermünde .....	776	2111
07 2 32 261	Lierfeld .....	Bitburg-Prüm .....	65	5541
07 1 41 079	Lierschied .....	Rhein-Lahn-Kreis .....	507	5429
07 1 35 054	Liesenich .....	Cochem-Zell .....	337	5581
07 2 31 075	Lieser .....	Bernkastel-Wittlich .....	1 181	5550
15 2 35 270	Lieskau .....	Saalkreis .....	940	4101
12 0 44 190	Lieskau .....	Spremberg .....	215	7591
12 0 22 330	Lieskau .....	Finsterwalde .....	260	7981
14 0 35 360	Lieske .....	Kamenz .....	317	8291

4 Gemeinden in alphabetischer Ordnung mit Schlüsselnummer,  
Bevölkerung und Postleitzahl am 31.12.1991

L

Schlüssel- nummer	Gemeinde	Kreis/Landkreis	Bevöl- kerung	Post- leitz- zahl
07 2 32 074	Ließem .....	Bitburg-Prüm .....	107	5521
12 0 33 230	Ließen .....	Luckenwalde .....	99	1701
13 0 20 260	Liessow .....	Güstrow .....	545	2601
15 3 36 390	Liesten .....	Salzwedel .....	303	3561
01 0 51 067	Lieth .....	Dithmarschen .....	300	2248
12 0 42 310	Lietzen .....	Seelow .....	793	1211
12 0 34 220	Lietzow .....	Nauen .....	315	1551
13 0 32 250	Lietzow .....	Rügen .....	346	2331
03 3 56 005	Lillienthal .....	Osterholz .....	16 478	2804
14 0 43 260	Limbach .....	Oschatz .....	378	7261
07 1 43 257	Limbach .....	Westerwaldkreis .....	393	5239
07 1 33 059	Limbach .....	Bad Kreuznach .....	376	6570
14 0 46 130	Limbach .....	Reichenbach .....	1 281	9801
08 2 25 052	Limbach .....	Neckar-Odenwald-Kreis .....	4 537	6958
14 0 18 210	Limbach-Oberfrohna, Stadt .....	Chemnitz .....	21 610	9102
12 0 19 500	Limberg .....	Cottbus .....	378	7501
06 5 33 009	Limburg a.d. Lahn, Kreisstadt .....	Limburg-Weilburg .....	30 448	6250
07 3 38 017	Limburgerhof .....	Ludwigshafen .....	10 162	6703
06 4 40 014	Limeshain .....	Wetteraukreis .....	4 984	6477
16 0 31 390	Limlingerode .....	Nordhausen .....	300	5501
12 0 14 460	Limsdorf .....	Beeskow .....	480	1231
01 0 53 085	Linau .....	Herzogtum Lauenburg .....	921	2071
07 1 31 047	Lind .....	Ahrweiler .....	517	5481
07 1 37 063	Lind .....	Mayen-Koblenz .....	53	5441
16 0 32 260	Linda b. Neustadt/ Orla .....	Pößneck .....	416	6711
16 0 19 310	Linda b. Weida .....	Gera .....	484	6501
15 1 24 300	Linda/ Elster .....	Jessen .....	678	7901
16 0 17 240	Lindau .....	Eisenberg .....	334	6521
01 0 58 096	Lindau .....	Rendsburg-Eckernförde .....	1 184	2301
09 7 76 116	Lindau (Bodensee), Stadt .....	Lindau (Bodensee) .....	24 623	8990
15 1 47 210	Lindau, Stadt .....	Zerbst .....	1 271	3401
09 2 76 130	Lindberg .....	Regen .....	2 399	8372
12 0 18 360	Lindchen .....	Calau .....	109	7531
16 0 23 480	Linden .....	Hildburghausen .....	305	6111
01 0 51 068	Linden .....	Dithmarschen .....	774	2241
07 1 43 258	Linden .....	Westerwaldkreis .....	162	5239
07 3 35 023	Linden .....	Kaiserslautern .....	1 302	6791
06 5 31 012	Linden, Stadt .....	Gießen .....	11 447	6307
12 0 22 340	Lindena .....	Finsterwalde .....	411	7981

4 Gemeinden in alphabetischer Ordnung mit Schlüsselnummer,  
Bevölkerung und Postleitzahl am 31.12.1991

L

Schlüssel- nummer	Gemeinde	Kreis/Landkreis	Bevöl- kerung	Post- leit- zahl
14 0 12 150	Lindenau .....	Aue .....	665	9401
12 0 43 310	Lindenau .....	Senftenberg .....	864	7801
16 0 23 490	Lindenau .....	Hildburghausen .....	493	6111
12 0 40 300	Lindenberg .....	Pritzwalk .....	374	1921
13 0 15 220	Lindenberg .....	Demmin .....	317	2031
12 0 16 170	Lindenberg .....	Bernau .....	1 031	1281
12 0 14 470	Lindenberg .....	Beeskow .....	992	1231
07 3 32 034	Lindenberg .....	Bad Dürkheim .....	1 297	6731
09 7 76 117	Lindenberg f. Allgäu, Stadt .....	Lindau (Bodensee) .....	10 846	8998
12 0 48 330	Lindenbrück .....	Zossen .....	362	1631
06 4 31 015	Lindenfels, Stadt .....	Bergstraße .....	5 360	6145
14 0 19 230	Lindenhayn .....	Delitzsch .....	311	7271
16 0 19 320	Lindenkreuz .....	Gera .....	506	6501
07 1 40 086	Lindenschied .....	Rhein-Hunsrück-Kreis .....	247	6541
14 0 37 310	Lindenthal .....	Leipzig .....	3 247	7142
16 0 18 370	Linderbach-Azmannsdorf .....	Erfurt .....	701	5101
03 4 53 010	Lindern (Oldenburg) .....	Cloppenburg .....	4 100	4592
16 0 22 320	Lindewerra .....	Heiligenstadt .....	233	5631
01 0 59 179	Lindewitt .....	Schleswig-Flensburg .....	1 854	2391
03 2 57 020	Lindhorst .....	Schaumburg .....	4 528	3067
16 0 25 370	Lindig .....	Jena .....	296	6901
05 3 74 020	Lindlar .....	Oberbergischer Kreis .....	19 643	5253
12 0 14 480	Lindow .....	Beeskow .....	84	1231
12 0 35 410	Lindow, Stadt .....	Neuruppin .....	2 515	1954
15 3 16 150	Lindstedt .....	Gardelegen .....	694	3571
12 0 22 350	Lindthal .....	Finsterwalde .....	161	7981
15 3 40 290	Lindtorf .....	Stendal .....	390	3501
03 3 58 015	Lindwedel .....	Soltau-Fallingb.ostel .....	1 464	3031
15 1 24 310	Lindwerder .....	Jessen .....	165	7901
03 4 54 032	Lingen (Ems), Stadt .....	Emsland .....	49 857	4450
07 3 34 017	Lingenfeld .....	Germersheim .....	4 726	6722
07 1 40 087	Lingerhahn .....	Rhein-Hunsrück-Kreis .....	416	5449
07 1 38 040	Linkenbach .....	Neuwied .....	384	5419
08 2 15 105	Linkenheim-Hochstetten .....	Karlsruhe .....	10 185	7515
05 3 58 036	Linnich, Stadt .....	Düren .....	12 943	5172
12 0 35 420	Linow .....	Neuruppin .....	410	1951
03 2 56 020	Linsburg .....	Nienburg (Weser) .....	958	3071
06 4 35 018	Linsengericht .....	Main-Kinzig-Kreis .....	8 846	6464
13 0 20 270	Linstow .....	Güstrow .....	171	2601

4 Gemeinden in alphabetischer Ordnung mit Schlüsselnummer,  
Bevölkerung und Postleitzahl am 31.12.1991

L

Schlüssel- nummer	Gemeinde	Kreis/Landkreis	Bevöl- kerung	Post- leitz- zahl
12 0 15 360	Linthe .....	Belzig .....	386	1821
03 3 52 031	Lintig .....	Cuxhaven .....	1 292	2852
12 0 35 430	Linum .....	Neuruppin .....	754	1951
14 0 31 260	Linz .....	Großenhain .....	266	8281
07 1 38 041	Linz am Rhein, Stadt .....	Neuwied .....	5 864	5460
16 0 30 170	Lippelsdorf .....	Neuhaus a. Rennweg .....	190	6421
14 0 16 260	Lippendorf-Kieritzsch .....	Borna .....	484	7201
14 0 39 160	Lippersdorf .....	Marienberg .....	851	9341
16 0 41 190	Lippersdorf-Erdmannsdorf .....	Stadtroda .....	487	6541
05 9 74 024	Lippetal .....	Soest .....	11 402	4775
07 1 41 080	Lipporn .....	Rhein-Lahn-Kreis .....	278	5429
16 0 31 400	Lipprechterode .....	Nordhausen .....	719	5501
05 9 74 028	Lippstadt, Stadt .....	Soest .....	63 028	4780
12 0 18 370	Lipten .....	Calau .....	194	7541
14 0 43 270	Liptitz .....	Oschatz .....	388	7261
07 2 33 224	Lirstal .....	Daun .....	246	5441
09 4 71 154	Lisberg .....	Bamberg .....	1 487	8602
14 0 19 240	Lissa .....	Delitzsch .....	458	7271
07 2 33 041	Lissendorf .....	Daun .....	998	5534
01 0 54 078	List .....	Nordfriesland .....	2 479	2282
15 1 24 320	Listerfehrda .....	Jessen .....	323	7901
14 0 34 240	Litschen .....	Hoyerswerda .....	781	7701
14 0 21 290	Littdorf .....	Döbeln .....	417	7301
09 4 71 155	Litzendorf .....	Bamberg .....	5 359	8615
08 2 26 104	Lobbach .....	Rhein-Neckar-Kreis .....	2 230	6921
12 0 28 240	Lobbese .....	Jüterbog .....	359	1701
16 0 27 210	Lobenstein, Moorbad, Stadt .....	Lobenstein .....	6 493	6850
12 0 16 180	Lobetal .....	Bernau .....	671	1281
14 0 33 130	Lobsdorf .....	Hohenstein-Ernstthal .....	349	9271
14 0 16 270	Lobstädt .....	Borna .....	1 657	7206
15 1 47 220	Loburg, Stadt .....	Zerbst .....	2 698	3404
15 2 35 280	Lochau .....	Saalkreis .....	799	4101
07 1 43 259	Lochum .....	Westerwaldkreis .....	320	5239
12 0 40 310	Lockstädt .....	Pritzwalk .....	161	1921
01 0 61 064	Lockstedt .....	Steinburg .....	158	2214
15 3 20 400	Lockstedt b. Oebisfelde .....	Haldensleben .....	179	3241
12 0 15 370	Locktow .....	Belzig .....	293	1821
13 0 18 180	Lockwisch .....	Grevesmühlen .....	271	2441
13 0 41 210	Loddin .....	Wolgast .....	1 006	2224

L

4 Gemeinden in alphabetischer Ordnung mit Schlüsselnummer,  
Bevölkerung und Postleitzahl am 31.12.1991

Schlüssel- nummer	Gemeinde	Kreis/Landkreis	Bevöl- kerung	Post- leitz- zahl
14 0 41 190	Lodenau .....	Niesky .....	754	8921
15 2 33 160	Lodersleben .....	Querfurt .....	1 012	4241
14 0 38 310	Löbbau, Stadt .....	Löbbau .....	16 767	8700
15 2 35 290	Löbejün, Stadt .....	Saalkreis .....	2 616	4106
15 1 24 330	Löben .....	Jessen .....	301	7901
15 1 13 170	Löberitz .....	Bitterfeld .....	1 150	4401
16 0 25 380	Löberschütz .....	Jena .....	183	6901
16 0 37 140	Löbichau .....	Schmölln .....	1 285	7421
15 2 28 230	Löbitz .....	Naumburg .....	501	4801
13 0 29 420	Löbnitz .....	Ribnitz-Damgarten .....	936	2591
14 0 19 250	Löbnitz .....	Delitzsch .....	1 814	7271
15 1 26 280	Löbnitz an der Linde .....	Köthen .....	298	4371
15 3 39 130	Löbnitz/ Bode .....	Staßfurt .....	329	3251
08 1 18 047	Löchgau .....	Ludwigsburg .....	5 000	7121
13 0 28 250	Löcknitz .....	Pasewalk .....	3 636	2103
15 3 38 140	Lödderitz .....	Schönebeck .....	259	3301
15 3 39 140	Löderburg .....	Staßfurt .....	3 406	3258
16 0 11 220	Lödla .....	Altenburg .....	690	7401
07 1 37 503	Löf .....	Mayen-Koblenz .....	2 084	5401
08 3 15 070	Löffingen, Stadt .....	Breisgau-Hochschwarzwald .....	6 911	7827
12 0 30 390	Lögow .....	Kyritz .....	530	1901
16 0 35 260	Löhma .....	Schleiz .....	330	6551
12 0 16 190	Löhme .....	Bernau .....	315	1291
06 5 33 010	Löhnberg .....	Limburg-Weilburg .....	4 411	6293
05 7 58 024	Löhne, Stadt .....	Herford .....	39 360	4972
12 0 27 380	Löhsten .....	Herzberg .....	177	7901
07 1 33 060	Löllbach .....	Bad Kreuznach .....	255	6759
03 4 53 011	Löningen, Stadt .....	Cloppenburg .....	11 530	4573
12 0 29 280	Löpten .....	Königs Wusterhausen .....	244	1601
01 0 57 047	Löptin .....	Plön .....	245	2309
08 3 36 050	Lörrach, Stadt .....	Lörrach .....	43 357	7850
07 3 39 034	Lörzweiler .....	Mainz-Bingen .....	1 811	6501
07 2 31 076	Lösnich .....	Bernkastel-Wittlich .....	403	5553
16 0 35 270	Lössau .....	Schleiz .....	377	6551
14 0 12 160	Lößnitz, Stadt .....	Aue .....	11 509	9407
07 2 31 206	Lötzbeuren .....	Bernkastel-Wittlich .....	421	5581
12 0 25 340	Löwenberg .....	Gransee .....	1 684	1431
12 0 48 340	Löwenbruch .....	Zossen .....	293	1721
01 0 54 079	Löwenstedt .....	Nordfriesland .....	634	2251

4 Gemeinden in alphabetischer Ordnung mit Schlüsselnummer,  
Bevölkerung und Postleitzahl am 31.12.1991

L

Schlüssel- nummer	Gemeinde	Kreis/Landkreis	Bevöl- kerung	Post- leitz- zahl
08 1 25 059	Löwenstein, Stadt .....	Heilbronn .....	2 850	7101
13 0 12 180	Löwitz .....	Anklam .....	342	2141
13 0 16 460	Löwitz .....	Gadebusch .....	204	2731
08 2 16 029	Loffenau .....	Rastatt .....	2 712	7563
01 0 61 065	Lohbarbek .....	Steinburg .....	512	2214
09 3 72 178	Lohberg .....	Cham .....	2 095	8491
01 0 58 097	Lohe-Föhrden .....	Rendsburg-Eckernförde .....	744	2377
01 0 51 069	Lohe-Rickelshof .....	Dithmarschen .....	1 780	2240
06 6 33 017	Lohfelden .....	Kassel .....	12 855	3503
03 3 51 501	Lohheide, gemfr. Bezirk .....	Celle .....	1 019	3103
09 1 83 125	Lohkirchen .....	Mühlendorf a. Inn .....	653	8267
12 0 30 400	Lohm .....	Kyritz .....	286	1901
16 0 43 450	Lohma .....	Weimar .....	207	5301
05 3 82 028	Lohmar .....	Rhein-Sieg-Kreis .....	27 484	5204
13 0 32 260	Lohme .....	Rügen .....	673	2331
13 0 20 280	Lohmen .....	Güstrow .....	546	2601
14 0 50 180	Lohmen .....	Sebnitz .....	3 231	8354
03 4 60 006	Lohne (Oldenburg), Stadt .....	Vechta .....	20 442	2842
07 3 33 042	Lohnsfeld .....	Donnersbergkreis .....	797	6751
07 3 36 060	Lohnweiler .....	Kusel .....	440	6759
09 6 77 155	Lohr a. Main, Stadt .....	Main-Spessart .....	16 390	8770
06 5 34 013	Lohra .....	Marburg-Biedenkopf .....	5 461	3554
07 1 41 081	Lohrheim .....	Rhein-Lahn-Kreis .....	535	6251
14 0 34 250	Lohsa .....	Hoyerswerda .....	1 937	7706
14 0 50 190	Lohsdorf .....	Sebnitz .....	294	8361
09 2 79 124	Loiching .....	Dingolfing-Landau .....	3 109	8311
13 0 17 260	Loissin .....	Greifswald .....	461	2201
01 0 59 055	Loit .....	Schleswig-Flensburg .....	238	2381
15 3 45 170	Loitsche .....	Wolmirstedt .....	863	3211
13 0 15 230	Loltz, Stadt .....	Demmin .....	4 584	2033
09 2 78 147	Loltzendorf .....	Straubing-Bogen .....	606	8441
06 5 31 013	Lollar, Stadt .....	Gießen .....	9 436	6304
07 1 41 082	Lollschied .....	Rhein-Lahn-Kreis .....	193	5429
14 0 40 230	Lommatzsch, Stadt .....	Meißen .....	4 489	8260
14 0 22 270	Lomnitz .....	Dresden .....	992	8101
07 2 35 077	Longen .....	Trier-Saarburg .....	97	5501
07 2 31 077	Longkamp .....	Bernkastel-Wittlich .....	1 068	5551
07 2 35 078	Longuich .....	Trier-Saarburg .....	1 166	5501
09 5 72 139	Lonnerstadt, Markt .....	Erlangen-Höchstädt .....	1 724	8531

4 Gemeinden in alphabetischer Ordnung mit Schlüsselnummer,  
Bevölkerung und Postleitzahl am 31.12.1991

L

Schlüssel- nummer	Gemeinde	Kreis/Landkreis	Bevöl- kerung	Post- leit- zahl
07 1 37 065	Lonnig .....	Mayen-Koblenz .....	837	5401
08 4 25 075	Lonsee .....	Alb-Donau-Kreis .....	3 934	7901
07 3 31 043	Lonsheim .....	Alzey-Worms .....	483	6509
01 0 61 066	Looft .....	Steinburg .....	344	2211
01 0 58 098	Loop .....	Rendsburg-Eckernförde .....	179	2351
01 0 58 099	Loose .....	Rendsburg-Eckernförde .....	756	2331
08 1 36 042	Lorch, Stadt .....	Ostalbkreis .....	10 721	7073
06 4 39 010	Lorch, Stadt .....	Rheingau-Taunus-Kreis .....	4 694	6223
14 0 47 220	Lorenzkirch .....	Riesa .....	332	8401
06 4 31 016	Lorsch, Stadt .....	Bergstraße .....	11 344	6143
07 2 35 080	Lorscheid .....	Trier-Saarburg .....	497	5501
03 4 54 033	Lorup .....	Emsland .....	2 527	2991
15 3 31 520	Losenrade .....	Osterburg .....	204	3551
10 0 42 112	Losheim .....	Merzig-Wadern .....	15 854	6646
16 0 34 280	Lositz-Jehmichen .....	Saalfeld .....	116	6801
15 2 29 190	Lossa/ Finne .....	Nebra .....	982	4801
08 2 37 045	Loßburg .....	Freudenstadt .....	5 853	7298
15 3 31 530	Losse .....	Osterburg .....	145	3551
16 0 43 460	Loßnitz .....	Weimar .....	252	5301
14 0 52 230	Loßwig .....	Torgau .....	389	7291
15 3 14 210	Lostau .....	Burg .....	897	3271
16 0 27 220	Lothra .....	Lobenstein .....	165	6851
05 5 66 048	Lotte .....	Steinfurt .....	10 638	4531
14 0 42 230	Lottengrün .....	Oelsnitz .....	167	9921
01 0 59 056	Lottorf .....	Schleswig-Flensburg .....	194	2381
08 3 37 070	Lottstetten .....	Waldshut .....	2 156	7891
03 3 52 032	Loxstedt .....	Cuxhaven .....	15 047	2854
13 0 17 270	Lubmin .....	Greifswald .....	1 482	2205
12 0 18 380	Lubochow .....	Calau .....	135	7531
12 0 31 200	Lubolz .....	Lübben .....	632	7551
14 0 20 310	Luchau .....	Dippoldiswalde .....	322	8231
16 0 11 240	Lucka, Stadt .....	Altenburg .....	5 894	7403
03 3 54 016	Luckau .....	Lüchow-Dannenberg .....	572	3131
12 0 32 340	Luckau, Stadt .....	Luckau .....	5 920	7960
15 2 46 200	Luckenau .....	Zeitz .....	836	4901
07 1 43 260	Luckenbach .....	Westerwaldkreis .....	518	5239
12 0 33 250	Luckenwalde, Stadt .....	Luckenwalde .....	25 156	1710
13 0 38 140	Luckow .....	Ueckermünde .....	585	2111
12 0 11 400	Luckow .....	Angermünde .....	468	1321



4 Gemeinden in alphabetischer Ordnung mit Schlüsselnummer,  
Bevölkerung und Postleitzahl am 31.12.1991

L

Schlüssel- nummer	Gemeinde	Kreis/Landkreis	Bevöl- kerung	Post- leitz- zahl
13 0 21 520	Luckwitz .....	Hagenow .....	256	2821
13 0 30 190	Ludorf .....	Röbel/ Müritz .....	412	2071
06 6 32 012	Ludwigsau .....	Hersfeld-Rotenburg .....	5 740	6438
12 0 39 290	Ludwigsburg .....	Prenzlau .....	527	2131
08 1 18 048	Ludwigsburg, Stadt .....	Ludwigsburg .....	83 913	7140
09 4 77 135	Ludwigschorgast, Markt .....	Kulmbach .....	950	8651
14 0 29 250	Ludwigsdorf .....	Görlitz .....	987	8901
12 0 48 350	Ludwigsfelde, Stadt .....	Zossen .....	21 533	1720
07 3 14 000	Ludwigshafen am Rhein, Stadt .....	Kreisfreie Stadt .....	165 368	6700
07 3 39 035	Ludwigshöhe .....	Mainz-Bingen .....	428	6501
13 0 22 420	Ludwigslust, Stadt .....	Ludwigslust .....	12 777	2800
09 4 76 152	Ludwigsstadt, Stadt .....	Kronach .....	4 058	8642
07 3 40 029	Ludwigswinkel .....	Pirmasens .....	846	6781
15 3 14 220	Lübars .....	Burg .....	671	3271
05 7 70 020	Lübbecke, Stadt .....	Minden-Lübbecke .....	24 183	4990
12 0 31 350	Lübben/ Spreewald, Stadt .....	Lübben .....	13 834	7550
12 0 18 390	Lübbenau/ Spreewald, Stadt .....	Calau .....	19 867	7543
13 0 36 280	Lübbenow .....	Strasburg .....	400	2151
03 3 56 006	Lübberstedt .....	Osterholz .....	613	2864
13 0 40 190	Lübberstorf .....	Wismar .....	320	2401
12 0 26 160	Lübbinchen .....	Guben .....	211	7561
03 3 54 017	Lübbow .....	Lüchow-Dannenberg .....	769	3131
01 0 03 000	Lübeck, Hansestadt .....	Kreisfreie Stadt .....	215 999	2400
13 0 33 340	Lübesse .....	Schwerin .....	397	2711
13 0 22 430	Lüblow .....	Ludwigslust .....	664	2801
12 0 15 380	Lübnitz .....	Belzig .....	167	1821
13 0 40 200	Lübow .....	Wismar .....	985	2401
15 1 47 230	Lübs .....	Zerbst .....	485	3401
13 0 38 150	Lübs .....	Ueckermünde .....	509	2111
13 0 33 350	Lübstorf .....	Schwerin .....	1 135	2711
13 0 21 540	Lübtheen, Stadt .....	Hagenow .....	4 367	2822
13 0 23 220	Lübz, Stadt .....	Lübz .....	7 657	2860
13 0 14 170	Lübzín .....	Bützow .....	203	2621
01 0 53 086	Lüchow .....	Herzogtum Lauenburg .....	194	2411
03 3 54 018	Lüchow, Stadt .....	Lüchow-Dannenberg .....	9 670	3130
07 2 31 078	Lückenburg .....	Bernkastel-Wittlich .....	88	5509
14 0 56 120	Lückendorf, Luftkurort .....	Zittau .....	593	8801
14 0 35 370	Lückersdorf-Gelenau .....	Kamenz .....	887	8291
15 3 31 540	Lückstedt .....	Osterburg .....	619	3541

L

4 Gemeinden in alphabetischer Ordnung mit Schlüsselnummer,  
Bevölkerung und Postleitzahl am 31.12.1991

Schlüssel- nummer	Gemeinde	Kreis/Landkreis	Bevö- kerung	Post- leitzahl
15 3 25 250	Lüdeisen .....	Klötze .....	270	3581
05 9 62 032	Lüdenscheld, Stadt .....	Märkischer Kreis .....	79 922	5880
03 3 60 013	Lüder .....	Uelzen .....	1 244	3121
15 3 40 680	Lüderitz .....	Stendal .....	1 168	3511
03 3 55 021	Lüdersburg .....	Lüneburg .....	497	2127
12 0 20 210	Lüdersdorf .....	Eberswalde .....	355	1301
13 0 18 190	Lüdersdorf .....	Grevesmühlen .....	1 921	2442
12 0 33 260	Lüdersdorf .....	Luckenwalde .....	424	1711
12 0 12 280	Lüdersdorf-Biesdorf .....	Bad Freienwalde .....	360	1311
03 2 57 021	Lüdersfeld .....	Schaumburg .....	998	3061
13 0 29 350	Lüdershagen .....	Ribnitz-Damgarten .....	622	2591
05 5 58 024	Lüdinghausen, Stadt .....	Coesfeld .....	20 719	4710
03 2 55 028	Lüerdissen .....	Holzminde .....	583	3451
05 7 66 052	Lügde, Stadt .....	Lippe .....	11 283	4927
15 3 36 740	Lüge .....	Salzwedel .....	179	3561
13 0 37 230	Lühburg .....	Teterow .....	288	2051
13 0 17 280	Lühmannsdorf .....	Greifswald .....	708	2201
12 0 33 270	Lühsdorf .....	Luckenwalde .....	72	1711
09 6 78 153	Lülsfeld .....	Schweinfurt .....	845	8722
07 2 32 262	Lünebach .....	Bitburg-Prüm .....	615	5541
03 3 55 022	Lüneburg, Stadt .....	Lüneburg .....	62 944	2120
05 9 78 024	Lünen, Stadt .....	Unna .....	88 443	4670
03 4 54 034	Lünne .....	Emsland .....	1 509	4441
12 0 17 290	Lünow .....	Brandenburg .....	211	1801
14 0 55 180	Lüptitz .....	Wurzen .....	1 075	7251
01 0 59 057	Lürschau .....	Schleswig-Flensburg .....	847	2385
12 0 15 400	Lüsse .....	Belzig .....	168	1821
13 0 17 290	Lüssow .....	Greifswald .....	198	2201
13 0 20 440	Lüssow .....	Güstrow .....	1 211	2601
13 0 35 160	Lüssow .....	Stralsund .....	524	2301
01 0 53 087	Lütau .....	Herzogtum Lauenburg .....	590	2059
03 4 52 016	Lütetsburg .....	Aurich .....	651	2984
01 0 57 048	Lütjenburg, Stadt .....	Plön .....	5 543	2322
01 0 54 080	Lütjenholm .....	Nordfriesland .....	272	2255
01 0 62 045	Lütjensee .....	Stormarn .....	2 622	2073
01 0 58 100	Lütjenwestedt .....	Rendsburg-Eckernförde .....	586	2211
12 0 40 320	Lütkenhof .....	Pritzwalk .....	128	1921
13 0 41 220	Lütow .....	Wolgast .....	344	2221
15 2 15 190	Lüttchendorf .....	Eisleben .....	527	4251

4 Gemeinden in alphabetischer Ordnung mit Schlüsselnummer,  
Bevölkerung und Postleitzahl am 31.12.1991

L

Schlüssel- nummer	Gemeinde	Kreis/Landkreis	Bevöl- kerung	Post- leit- zahl
12 0 15 410	Lütte .....	Belzig .....	526	1821
13 0 26 320	Lüttenhagen .....	Neustrelitz .....	329	2081
14 0 21 300	Lüttewitz-Dreißig .....	Döbeln .....	869	7301
15 3 19 240	Lüttgenrode .....	Halberstadt .....	765	3601
13 0 21 560	Lüttow .....	Hagenow .....	316	2821
07 1 35 056	Lütz .....	Cochem-Zell .....	308	5449
06 4 37 010	Lützelbach .....	Odenwaldkreis .....	6 794	6129
15 2 42 100	Lützen, Stadt .....	Weißenfels .....	3 880	4854
07 2 32 263	Lützkampen .....	Bitburg-Prüm .....	429	5541
12 0 39 300	Lützlow .....	Prenzlau .....	411	2131
13 0 16 240	Lützw .....	Gadebusch .....	1 370	2731
14 0 37 320	Lützschena .....	Leipzig .....	2 133	7143
12 0 18 400	Lug .....	Calau .....	159	7541
07 3 40 030	Lug .....	Pirmasens .....	613	6749
14 0 14 440	Luga .....	Bautzen .....	466	8601
12 0 22 360	Lugau .....	Finsterwalde .....	492	7981
14 0 51 130	Lugau/ Erzgeb., Stadt .....	Stollberg .....	9 288	9159
03 2 57 022	Luhden .....	Schaumburg .....	915	3061
09 3 74 133	Luhe-Wildenau, Markt .....	Neustadt a.d. Waldnaab .....	3 126	8481
12 0 35 440	Luhme .....	Neuruppin .....	156	1956
01 0 58 101	Luhnstedt .....	Rendsburg-Eckernförde .....	372	2371
16 0 20 330	Luisenthal .....	Gotha .....	1 615	5806
15 1 34 120	Luko .....	Roßlau .....	172	4501
16 0 37 150	Lumpzig .....	Schmölln .....	689	7421
01 0 51 071	Lunden .....	Dithmarschen .....	1 913	2247
03 3 52 033	Lunestedt .....	Cuxhaven .....	2 217	2855
12 0 20 220	Lunow .....	Eberswalde .....	1 139	1301
14 0 48 330	Lunzenau, Stadt .....	Rochlitz .....	3 570	9293
16 0 21 210	Lunzig .....	Greiz .....	189	6601
09 3 73 143	Lupburg, Markt .....	Neumarkt i.d. OPf. ....	2 138	8433
13 0 39 270	Lupendorf .....	Waren .....	293	2061
14 0 43 290	Luppa .....	Oschatz .....	2 133	7261
14 0 14 450	Luppa .....	Bautzen .....	457	8601
15 2 27 230	Luppenau .....	Merseburg .....	260	4201
15 1 47 240	Luso .....	Zerbst .....	289	3401
07 3 34 018	Lustadt .....	Germersheim .....	3 076	6723
13 0 23 230	Lutheran .....	Lübz .....	320	2861
16 0 22 330	Lutter .....	Heiligenstadt .....	813	5631
03 1 53 009	Lutter am Barenberge, Flecken .....	Goslar .....	2 620	3372

L/M

4 Gemeinden in alphabetischer Ordnung mit Schlüsselnummer,  
Bevölkerung und Postleitzahl am 31.12.1991

Schlüssel- nummer	Gemeinde	Kreis/Landkreis	Bevöl- kerung	Post- leit- zahl
01 0 57 049	Lutterbek .....	Plön .....	305	2304
14 0 14 460	Luttowitz .....	Bautzen .....	322	8601
07 1 35 057	Lutzerath .....	Cochem-Zell .....	1 372	5595
01 0 56 035	Lutzhorn .....	Pinneberg .....	627	2202
09 7 73 146	Lutzingen .....	Dillingen a.d. Donau .....	989	8881
07 1 37 066	Luxem .....	Mayen-Koblenz .....	254	5441
12 0 46 320	Lychen, Stadt .....	Templin .....	3 477	2093
07 1 41 083	Lykershausen .....	Rhein-Lahn-Kreis .....	194	5422
12 0 33 280	Lynow .....	Luckenwalde .....	201	1711
M				
01 0 59 141	Maasbüll .....	Schleswig-Flensburg .....	694	2395
12 0 13 290	Maasdorf .....	Bad Liebenwerda .....	491	7901
15 1 26 290	Maasdorf .....	Köthen .....	453	4371
03 2 51 024	Maasen .....	Diepholz .....	505	2839
01 0 59 142	Maasholm .....	Schleswig-Flensburg .....	726	2341
14 0 55 190	Machern .....	Wurzen .....	2 232	7254
07 1 37 215	Macken .....	Mayen-Koblenz .....	363	5449
07 3 35 024	Mackenbach .....	Kaiserslautern .....	1 955	6751
16 0 31 410	Mackenrode .....	Nordhausen .....	573	5501
16 0 22 340	Mackenrode .....	Heiligenstadt .....	381	5631
07 1 34 052	Mackenrodt .....	Birkenfeld .....	416	6581
12 0 12 350	Mädewitz .....	Bad Freienwalde .....	278	1311
09 3 77 139	Mähring, Markt .....	Tirschenreuth .....	1 973	8591
12 0 29 290	Märkisch Buchholz, Stadt .....	Königs Wusterhausen .....	861	1605
12 0 48 360	Märkisch Wilmersdorf .....	Zossen .....	225	1721
12 0 33 290	Märtensmühle .....	Luckenwalde .....	421	1711
16 0 43 480	Magdala, Stadt .....	Weimar .....	1 027	5301
15 3 03 000	Magdeburg, Stadt .....	Stadtkreis .....	275 238	3000
15 3 14 230	Magdeburgerforth .....	Burg .....	260	3271
08 1 15 029	Magstadt .....	Böblingen .....	8 392	7037
12 0 27 390	Mahdel .....	Herzberg .....	180	7901
14 0 52 240	Mahitzschen .....	Torgau .....	385	7291
08 3 17 073	Mahlberg, Stadt .....	Ortenaukreis .....	3 724	7638
14 0 43 300	Mahlis .....	Oschatz .....	735	7261
12 0 48 370	Mahlow .....	Zossen .....	4 683	1633
12 0 32 350	Mahlsdorf .....	Luckau .....	115	7961
15 3 36 410	Mahlsdorf .....	Salzwedel .....	371	3561
08 3 27 033	Mahlstetten .....	Tuttlingen .....	709	7201

4 Gemeinden in alphabetischer Ordnung mit Schlüsselnummer,  
Bevölkerung und Postleitzahl am 31.12.1991

M

Schlüssel- nummer	Gemeinde	Kreis/Landkreis	Bevöl- kerung	Post- leitz- zahl-
15 3 40 690	Mahlwinkel .....	Stendal .....	686	3511
09 7 76 118	Malerhöfen .....	Lindau (Bodensee) .....	1 414	8999
09 7 79 176	Maithingen .....	Donau-Ries .....	1 136	8861
07 3 37 052	Maikammer .....	Südliche Weinstraße .....	3 685	6735
16 0 43 490	Maina .....	Weimar .....	78	5301
09 6 71 140	Mainaschaff .....	Aschaffenburg .....	7 757	8752
09 6 75 144	Mainbernheim, Stadt .....	Kitzingen .....	2 311	8717
09 2 73 147	Mainburg, Stadt .....	Kelheim .....	11 811	8302
08 1 27 052	Mainhardt .....	Schwäbisch Hall .....	4 725	7173
06 4 38 007	Mainhausen .....	Offenbach .....	7 585	6451
09 4 77 136	Mainleus .....	Kulmbach .....	6 451	8653
09 6 75 146	Mainstockheim .....	Kitzingen .....	1 677	8711
06 4 35 019	Maintal, Stadt .....	Main-Kinzig-Kreis .....	36 572	6457
07 3 15 000	Mainz, Stadt .....	Kreisfreie Stadt .....	182 867	6500
09 1 79 134	Maisach .....	Fürstenfeldbruck .....	10 862	8031
07 1 40 089	Maisborn .....	Rhein-Hunsrück-Kreis .....	107	5449
09 1 83 126	Maitenbeth .....	Mühldorf a. Inn .....	1 733	8091
07 1 40 090	Maitzborn .....	Rhein-Hunsrück-Kreis .....	124	6544
07 1 32 066	Malberg .....	Altenkirchen (Westerwald) .....	995	5239
07 2 32 075	Malberg .....	Bitburg-Prüm .....	758	5524
07 2 32 076	Malbergweich .....	Bitburg-Prüm .....	337	5524
07 2 31 079	Malborn .....	Bernkastel-Wittlich .....	1 444	5509
13 0 24 170	Malchin, Stadt .....	Malchin .....	10 182	2040
09 2 75 132	Malching .....	Passau .....	1 148	8399
13 0 39 280	Malchow, Stadt .....	Waren .....	8 136	2063
01 0 55 028	Malente .....	Ostholstein .....	10 128	2427
09 2 77 131	Malgersdorf .....	Rottal-Inn .....	1 034	8336
12 0 27 400	Malitschkendorf .....	Herzberg .....	209	7901
13 0 18 200	Mallentin .....	Grevesmühlen .....	884	2421
09 2 78 148	Mallersdorf-Pfaffenberg, Markt .....	Straubing-Bogen .....	6 323	8304
13 0 39 290	Mallin .....	Waren .....	326	2061
13 0 22 450	Malliß .....	Ludwigslust .....	1 680	2806
12 0 42 320	Mallnow .....	Seelow .....	350	1211
08 3 36 104	Malsburg-Marzell .....	Lörrach .....	1 623	7841
08 2 15 046	Malsch .....	Karlsruhe .....	12 656	7502
08 2 26 046	Malsch .....	Rhein-Neckar-Kreis .....	2 837	6911
14 0 22 280	Malschendorf .....	Dresden .....	257	8101
14 0 14 470	Malschwitz .....	Bautzen .....	870	8601
06 6 34 013	Malsfeld .....	Schwalm-Eder-Kreis .....	4 080	3509

## M

4 Gemeinden in alphabetischer Ordnung mit Schlüsselnummer,  
Bevölkerung und Postleitzahl am 31.12.1991

Schlüssel- nummer	Gemeinde	Kreis/Landkreis	Bevöl- kerung	Post- leit- zahl-
14 0 20 320	Malter .....	Dippoldiswalde .....	260	8231
08 3 16 024	Malterdingen .....	Emmendingen .....	2 384	7831
12 0 28 260	Malterhausen .....	Jüterbog .....	635	1701
14 0 14 480	Maltitz .....	Bautzen .....	316	8701
12 0 36 250	Malz .....	Oranienburg .....	349	1401
13 0 20 300	Mamerow .....	Güstrow .....	437	2601
07 1 32 067	Mammelzen .....	Altenkirchen (Westerwald) .....	787	5231
09 1 79 136	Mammendorf .....	Fürstenfeldbruck .....	3 152	8083
09 2 79 125	Mamming .....	Dingolfing-Landau .....	2 430	8388
09 1 86 137	Manching, Markt .....	Pfaffenhofen a.d. Ilm .....	9 818	8072
07 1 33 061	Mandel .....	Bad Kreuznach .....	741	6551
10 0 45 116	Mandelbachtal .....	Saarpfalz-Kreis .....	11 722	6676
13 0 31 230	Mandelshagen .....	Rostock .....	194	2551
07 2 35 081	Mandern .....	Trier-Saarburg .....	940	5509
07 2 32 264	Manderscheid .....	Bitburg-Prüm .....	63	5523
07 2 31 080	Manderscheid .....	Bernkastel-Wittlich .....	1 224	5562
16 0 24 180	Manebach .....	Ilmenau .....	1 529	6313
15 3 21 090	Mangelsdorf .....	Havelberg .....	381	3521
01 0 55 029	Manhagen .....	Ostholstein .....	374	2432
12 0 35 450	Manker .....	Neuruppin .....	396	1901
12 0 37 530	Mankmuß .....	Perleberg .....	240	2911
07 2 33 225	Mannebach .....	Daun .....	255	5441
07 2 35 082	Mannebach .....	Trier-Saarburg .....	318	5511
15 3 20 410	Mannhausen .....	Haldensleben .....	346	3241
08 2 22 000	Mannheim, Universitätsstadt .....	Stadtkreis .....	314 685	6800
14 0 54 170	Mannichswalde .....	Werdau .....	706	9621
16 0 38 250	Mannstedt .....	Sömmerda .....	448	5231
07 3 33 043	Mannweiler-Cölln .....	Donnersbergkreis .....	447	6761
12 0 42 330	Manschnow .....	Seelow .....	1 595	1211
12 0 40 330	Mansfeld .....	Pritzwalk .....	109	1921
15 2 22 210	Mansfeld, Stadt .....	Hettstedt .....	3 991	4274
09 3 74 134	Mantel, Markt .....	Neustadt a.d. Waldnaab .....	2 945	8481
07 3 39 036	Manubach .....	Mainz-Bingen .....	380	6531
14 0 24 260	Marbach .....	Flöha .....	710	9381
14 0 32 300	Marbach .....	Hainichen .....	1 412	9254
08 1 18 049	Marbach am Neckar, Stadt .....	Ludwigsburg .....	13 083	7142
06 5 34 014	Marburg, Universitätsstadt .....	Marburg-Biedenkopf .....	75 331	3550
08 3 15 132	March .....	Breisgau-Hochschwarzwald .....	8 205	7806
09 6 79 161	Margetshöchheim .....	Würzburg .....	3 130	8702

4 Gemeinden in alphabetischer Ordnung mit Schlüsselnummer,  
Bevölkerung und Postleitzahl am 31.12.1991

M

Schlüssel- nummer	Gemeinde	Kreis/Landkreis	Bevö- kerung	Post- leit- zahl
09 2 78 149	Mariaposching .....	Straubing-Bogen .....	1 242	8351
14 0 39 170	Marienberg, Stadt .....	Marienberg .....	11 190	9340
15 3 30 170	Marienborn .....	Oschersleben .....	508	3221
14 0 42 250	Marieneß .....	Oelsnitz .....	471	9921
07 1 41 084	Marienfels .....	Rhein-Lahn-Kreis .....	344	5429
03 4 52 017	Marienhaf, Flecken .....	Aurich .....	1 651	2986
03 2 54 039	Marienhagen .....	Hildesheim .....	945	3221
07 1 38 201	Marienhäsen .....	Neuwied .....	412	5419
05 3 74 024	Marienhöhe .....	Oberbergischer Kreis .....	12 263	5277
05 7 62 024	Mariemünster, Stadt .....	Höxter .....	5 153	3477
07 1 43 044	Marienrathdorf .....	Westerwaldkreis .....	762	5418
03 1 54 015	Mariental .....	Helmstedt .....	1 489	3332
13 0 28 260	Marienthal .....	Pasewalk .....	357	2101
12 0 25 350	Marienthal .....	Gransee .....	514	1431
12 0 16 200	Marienwerder .....	Bernau .....	713	1281
13 0 39 300	Marihn .....	Waren .....	263	2061
07 2 31 081	Maring-Novland .....	Bernkastel-Wittlich .....	1 439	5554
16 0 42 230	Marißfeld .....	Suhl .....	524	6051
08 4 35 034	Markdorf, Stadt .....	Bodenseekreis .....	11 329	7778
15 1 13 180	Marke .....	Bitterfeld .....	403	4401
12 0 34 230	Markee .....	Nauen .....	978	1551
12 0 28 270	Markendorf .....	Jüterbog .....	658	1701
14 0 49 100	Markersbach .....	Schwarzenberg .....	2 240	9439
14 0 29 260	Markersdorf .....	Görlitz .....	1 191	8901
14 0 18 220	Markersdorf b. Burgstädt .....	Chemnitz .....	1 205	9114
12 0 24 270	Markgrafleske .....	Fürstenwalde .....	840	1241
08 1 18 050	Markgröningen, Stadt .....	Ludwigsburg .....	13 734	7145
14 0 37 340	Markkleeberg, Stadt .....	Leipzig .....	17 386	7113
09 2 79 126	Marklkofen .....	Dingolfing-Landau .....	3 624	8311
03 2 56 021	Marklohe .....	Nienburg (Weser) .....	4 097	3072
14 0 36 070	Markneukirchen, Stadt .....	Klingenthal .....	6 912	9659
14 0 37 350	Markranstädt, Stadt .....	Leipzig .....	6 653	7153
16 0 16 460	Marksuhl .....	Eisenach .....	1 566	5901
09 5 77 149	Markt Berolzheim, Markt .....	Weißenburg-Gunzenhausen .....	1 258	8831
09 5 75 144	Markt Bibart, Markt .....	Neustadt a.d.Aisch-Bad Windsheim	1 927	8536
09 6 75 148	Markt Einersheim, Markt .....	Kitzingen .....	1 234	8711
09 5 75 145	Markt Erlbach, Markt .....	Neustadt a.d.Aisch-Bad Windsheim	4 734	8531
09 1 74 131	Markt Indersdorf, Markt .....	Dachau .....	8 025	8062
09 5 75 146	Markt Nordheim, Markt .....	Neustadt a.d.Aisch-Bad Windsheim	1 097	8531

## M

4 Gemeinden in alphabetischer Ordnung mit Schlüsselnummer,  
Bevölkerung und Postleitzahl am 31.12.1991

Schlüssel- nummer	Gemeinde	Kreis/Landkreis	Bevöl- kerung	Post- leitzahl
09 7 78 168	Markt Rettenbach, Markt .....	Unterallgäu .....	3 513	8947
09 1 75 127	Markt Schwaben, Markt .....	Ebersberg .....	9 376	8015
09 5 75 147	Markt Taschendorf, Markt .....	Neustadt a.d.Aisch-Bad Windsheim	978	8531
09 7 78 169	Markt Wald, Markt .....	Unterallgäu .....	2 112	8939
09 5 75 143	Marktbergei, Markt .....	Neustadt a.d.Aisch-Bad Windsheim	1 561	8801
09 6 75 147	Marktbreit, Stadt .....	Kitzingen .....	3 776	8713
16 0 34 290	Marktöhlitz .....	Saalfeld .....	552	6801
09 4 78 143	Marktgraitz, Markt .....	Lichtenfels .....	1 312	8627
09 6 77 157	Marktheidenfeld, Stadt .....	Main-Spessart .....	10 207	8772
09 1 71 123	Markt1, Markt .....	Altötting .....	2 897	8261
09 4 77 138	Marktleugast, Markt .....	Kulmbach .....	3 993	8654
09 4 79 135	Marktleuthen, Stadt .....	Wunsiedel i. Fichtelgebirge ....	4 069	8688
09 7 77 151	Marktoberdorf, Stadt .....	Ostallgäu .....	17 304	8952
09 7 79 177	Marktoffingen .....	Donau-Ries .....	1 295	8861
09 4 79 136	Marktrechwitz, Stadt .....	Wunsiedel i. Fichtelgebirge ....	19 080	8590
09 4 76 183	Marktrodach, Markt .....	Kronach .....	3 901	8641
09 1 72 124	Marktschellenberg, Markt .....	Berchtesgadener Land .....	1 842	8246
09 4 77 139	Marktschorgast, Markt .....	Kulmbach .....	1 666	8581
09 6 75 149	Marktsteft, Stadt .....	Kitzingen .....	1 659	8711
09 4 78 144	Marktzeuln, Markt .....	Lichtenfels .....	1 635	8621
16 0 18 380	Markvippach .....	Erfurt .....	487	5101
15 2 42 110	Markwerben .....	Weißenfels .....	736	4851
03 2 51 025	Marl .....	Diepholz .....	760	2844
05 5 62 024	Marl, Stadt .....	Recklinghausen .....	91 864	4370
16 0 13 370	Marlishausen .....	Arnstadt .....	1 148	5211
09 5 72 141	Marloffstein .....	Erlangen-Höchststadt .....	1 556	8525
13 0 29 360	Marlow, Stadt .....	Ribnitz-Damgarten .....	2 052	2597
01 0 51 072	Marne, Stadt .....	Dithmarschen .....	5 971	2222
01 0 51 073	Marnerdelch .....	Dithmarschen .....	338	2222
07 3 33 045	Marnheim .....	Donnersbergkreis .....	1 460	6719
13 0 27 130	Marnitz .....	Parchim .....	1 001	2851
09 6 74 171	Maroldsweisach, Markt .....	Haßberge .....	4 749	8617
16 0 29 320	Marolterode .....	Mühlhausen .....	403	5701
07 1 43 045	Maroth .....	Westerwaldkreis .....	211	5419
10 0 46 112	Marpingen .....	Sankt Wendel .....	11 332	6694
12 0 38 330	Marquardt .....	Potsdam .....	911	1501
09 1 89 129	Marquartstein .....	Traunstein .....	2 920	8215
05 9 58 024	Marsberg, Stadt .....	Hochsauerlandkreis .....	21 421	3538
03 3 53 023	Marschacht .....	Harburg .....	2 653	2095



4 Gemeinden in alphabetischer Ordnung mit Schlüsselnummer,  
Bevölkerung und Postleitzahl am 31.12.1991

M

Schlüssel- nummer	Gemeinde	Kreis/Landkreis	Bevöl- kerung	Post- leit- zahl
01 0 57 050	Martensrade .....	Piönn .....	685	2319
03 2 51 026	Martfeld .....	Diepholz .....	2 304	2811
16 0 22 350	Marth .....	Heiligenstadt .....	377	5631
16 0 22 360	Martinfeld .....	Heiligenstadt .....	646	5631
16 0 15 390	Martinroda .....	Bad Salzungen .....	296	6221
16 0 24 190	Martinroda .....	Ilmenau .....	892	6301
09 6 75 150	Martinsheim .....	Kitzingen .....	968	8713
07 3 35 203	Martinshöhe .....	Kaiserslautern .....	1 773	6791
12 0 13 300	Martinskirchen .....	Bad Liebenwerda .....	385	7901
15 2 37 310	Martinsrieth .....	Sangerhausen .....	186	4701
07 1 33 062	Martinstein .....	Bad Kreuznach .....	360	6574
12 0 36 260	Marwitz .....	Oranienburg .....	978	1421
12 0 42 340	Marxdorf .....	Seelow .....	177	1211
12 0 13 310	Marxdorf .....	Bad Liebenwerda .....	132	7901
03 3 53 024	Marxen .....	Harburg .....	969	2091
09 7 79 178	Marxheim .....	Donau-Ries .....	2 619	8851
08 2 15 047	Marxzell .....	Karlsruhe .....	5 143	7501
12 0 28 280	Marzahna .....	Jüterbog .....	628	1701
12 0 17 300	Marzahne .....	Brandenburg .....	262	1801
07 1 43 261	Marzhausen .....	Westerwaldkreis .....	212	5238
09 1 78 140	Marzling .....	Freising .....	2 073	8051
07 1 35 058	Masburg .....	Cochem-Zell .....	899	5441
08 4 26 071	Maselheim .....	Biberach .....	4 234	7951
09 6 72 131	Maßbach, Markt .....	Bad Kissingen .....	4 578	8734
12 0 22 370	Massen .....	Finsterwalde .....	1 291	7981
08 1 25 061	Massenbachhausen .....	Heilbronn .....	3 150	7101
16 0 23 500	Massenhausen .....	Hildburghausen .....	18	6111
16 0 23 510	Masserberg .....	Hildburghausen .....	825	6113
09 2 77 133	Massing, Markt .....	Rottal-Inn .....	3 169	8332
13 0 30 200	Massow .....	Röbel/ Müritzt .....	300	2071
07 3 40 217	Maßweiler .....	Pirmasens .....	1 144	6666
07 1 40 204	Mastershausen .....	Rhein-Hunsrück-Kreis .....	1 084	5581
07 2 32 265	Masthorn .....	Bitburg-Prüm .....	69	5541
13 0 37 240	Matgendorf .....	Teterow .....	351	2051
12 0 23 230	Mattendorf .....	Forst .....	245	7571
16 0 12 200	Mattstedt .....	Apolda .....	502	5321
07 3 36 107	Matzenbach .....	Kusel .....	718	6799
07 2 32 266	Matzerath .....	Bitburg-Prüm .....	71	5541
13 0 27 140	Matzlow-Garwitz .....	Parchim .....	604	2851

## M

4 Gemeinden in alphabetischer Ordnung mit Schlüsselnummer,  
Bevölkerung und Postleitzahl am 31.12.1991

Schlüssel- nummer	Gemeinde	Kreis/Landkreis	Bevöl- kerung	Post- leitzahl
16 0 25 400	Maua .....	Jena .....	457	6901
07 3 31 044	Mauchenheim .....	Alzey-Worms .....	871	6719
07 1 32 068	Mauden .....	Altenkirchen (Westerwald) .....	99	5241
16 0 31 420	Mauderode .....	Nordhausen .....	155	5501
07 2 32 267	Maue1 .....	Bitburg-Prüm .....	91	5523
08 2 26 048	Mauer .....	Rhein-Neckar-Kreis .....	3 415	6901
09 1 78 142	Mauern .....	Freising .....	2 097	8054
14 0 39 180	Mauersberg .....	Marienberg .....	770	9341
09 7 77 152	Mauerstetten .....	Ostallgäu .....	2 445	8951
14 0 34 260	Maukendorf .....	Hoyerswerda .....	306	7701
12 0 47 210	Maulbeerwalde .....	Wittstock .....	286	1931
08 2 36 038	Maulbronn, Stadt .....	Enzkreis .....	6 199	7133
08 3 36 057	Maulburg .....	Lörrach .....	3 782	7864
07 3 40 218	Mauschbach .....	Pirmasens .....	229	6661
16 0 40 170	Mausendorf .....	Sonneberg .....	81	6401
12 0 19 520	Maust .....	Cottbus .....	263	7521
09 2 72 134	Mauth .....	Freyung-Grafenau .....	2 658	8391
14 0 47 230	Mautitz .....	Riesa .....	264	8401
07 3 38 018	Maxdorf .....	Ludwigshafen .....	6 207	6701
14 0 44 430	Maxen .....	Pirna .....	760	8301
09 3 76 141	Maxhütte-Haidhof, Stadt .....	Schwandorf .....	9 246	8414
07 1 43 046	Maxsain .....	Westerwaldkreis .....	1 028	5419
07 1 37 068	Mayen, Stadt .....	Mayen-Koblenz .....	19 167	5440
07 1 31 049	Mayschoß .....	Ahrweiler .....	1 020	5481
15 3 36 420	Mechau .....	Salzwedel .....	216	3561
14 0 45 260	Mechelgrün .....	Plauen .....	458	9901
16 0 43 500	Mechelroda .....	Weimar .....	262	5301
05 3 66 028	Mechernich, Stadt .....	Euskirchen .....	23 136	5353
01 0 53 088	Mechow .....	Herzogtum Lauenburg .....	89	2418
03 3 55 023	Mechtersen .....	Lüneburg .....	620	2121
16 0 20 340	Mechterstädt .....	Gotha .....	1 286	5801
07 2 32 077	Meckel .....	Bitburg-Prüm .....	327	5521
07 1 33 063	Meckenbach .....	Bad Kreuznach .....	396	6571
07 1 34 053	Meckenbach .....	Birkenfeld .....	149	6589
08 4 35 035	Meckenbeuren .....	Bodenseekreis .....	11 510	7996
07 3 32 035	Meckenheim .....	Bad Dürkheim .....	2 946	6701
05 3 82 032	Meckenheim, Stadt .....	Rhein-Sieg-Kreis .....	23 372	5309
08 2 26 049	Meckesheim .....	Rhein-Neckar-Kreis .....	5 220	6922
16 0 43 510	Meckfeld b. Bad Berka .....	Weimar .....	83	5301

4 Gemeinden in alphabetischer Ordnung mit Schlüsselnummer,  
Bevölkerung und Postleitzahl am 31.12.1991

M

Schlüssel- nummer	Gemeinde	Kreis/Landkreis	Bevöl- kerung	Post- leit- zahl
07 3 36 061	Medard .....	Kusel .....	538	6759
07 1 33 064	Meddersheim .....	Bad Kreuznach .....	1 177	6553
01 0 62 046	Meddewade .....	Stormarn .....	678	2061
05 9 58 028	Medebach, Stadt .....	Hochsauerlandkreis .....	7 724	5789
01 0 59 143	Medelby .....	Schleswig-Flensburg .....	780	2267
12 0 15 420	Medewitz .....	Beitzig .....	640	1821
14 0 22 290	Medingen .....	Dresden .....	1 182	8101
09 7 73 153	Medlingen .....	Dillingen a.d. Donau .....	848	8881
13 0 12 190	Medow .....	Anklam .....	501	2141
09 4 73 144	Meeder .....	Coburg .....	3 710	8638
14 0 28 070	Meerane, Stadt .....	Glauchau .....	20 168	9612
03 2 57 023	Meerbeck .....	Schaumburg .....	2 015	3061
05 1 62 022	Meerbusch, Stadt .....	Neuss .....	52 782	4005
07 2 31 082	Meerfeld .....	Bernkastel-Wittlich .....	349	5562
08 4 35 036	Meersburg, Stadt .....	Bodenseekreis .....	5 403	7758
13 0 15 240	Meesiger .....	Demmin .....	275	2031
01 0 58 103	Meezen .....	Rendsburg-Eckernförde .....	314	2354
09 7 79 180	Megesheim .....	Donau-Ries .....	825	8861
01 0 59 058	Meggerdorf .....	Schleswig-Flensburg .....	698	2371
14 0 52 250	Mehderitzsch .....	Torgau .....	532	7291
16 0 45 210	Mehla .....	Zeulenroda .....	316	6571
07 3 35 025	Mehlbach .....	Kaiserslautern .....	1 073	6751
01 0 61 067	Mehlbek .....	Steinburg .....	406	2211
07 3 35 026	Mehlingen .....	Kaiserslautern .....	3 243	6751
09 4 72 164	Mehlmeisel .....	Bayreuth .....	1 424	8591
12 0 32 360	Mehlsdorf .....	Luckau .....	159	7961
14 0 47 240	Mehltheuer .....	Riesa .....	370	8401
14 0 45 270	Mehltheuer .....	Plauen .....	1 316	9905
16 0 28 310	Mehmels .....	Meiningen .....	411	6101
15 3 36 430	Mehmke .....	Salzwedel .....	342	3561
16 0 37 160	Mehna .....	Schmölln .....	410	7421
07 2 33 042	Mehren .....	Daun .....	1 114	5569
07 1 32 069	Mehren .....	Altenkirchen (Westerwald) .....	428	5231
07 2 35 083	Mehring .....	Trier-Saarburg .....	1 890	5501
09 1 71 124	Mehring .....	Altötting .....	2 003	8261
15 2 11 150	Mehringen .....	Aschersleben .....	1 148	4321
12 0 16 210	Mehrow .....	Bernau .....	307	1291
16 0 29 330	Mehrstedt .....	Mühlhausen .....	281	5701
08 4 15 048	Mehrstetten .....	Reutlingen .....	1 317	7421

Schlüssel- nummer	Gemeinde	Kreis/Landkreis	Bevöl- kerung	Post- leit- zahl-
12 0 39 310	Meichow .....	Prenzlau .....	300	2131
13 0 38 170	Meiersberg .....	Ueckermünde .....	449	2111
15 1 26 300	Meiendorf .....	Köthen .....	194	4371
16 0 15 400	Meimers .....	Bad Salzungen .....	432	6201
07 1 38 042	Meinborn .....	Neuwied .....	440	5459
03 1 51 016	Meine .....	Gifhorn .....	6 507	3174
14 0 51 140	Meinersdorf .....	Stollberg .....	1 614	9165
03 1 51 017	Meinersen .....	Gifhorn .....	5 822	3176
05 9 62 036	Meinerzhagen, Stadt .....	Märkischer Kreis .....	20 262	5882
15 2 46 210	Meineweh .....	Zeitz .....	665	4901
06 6 36 007	Meinhard .....	Werra-Meißner-Kreis .....	5 660	3446
09 5 77 150	Meinheim .....	Weißenburg-Gunzenhausen .....	809	8831
16 0 28 320	Meiningen, Stadt .....	Meiningen .....	24 951	6100
12 0 28 290	Meinsdorf .....	Jüterbog .....	466	1701
07 2 33 043	Meisburg .....	Daun .....	247	5531
15 2 11 160	Meisdorf .....	Aschersleben .....	1 035	4328
07 1 33 065	Meisenheim, Stadt .....	Bad Kreuznach .....	2 908	6554
14 0 40 240	Meißen, Stadt .....	Meißen .....	33 997	8250
08 3 17 075	Meißenheim .....	Ortenaukreis .....	3 190	7631
06 6 36 008	Meißner .....	Werra-Meißner-Kreis .....	3 638	3447
09 7 72 177	Meitingen, Markt .....	Augsburg .....	9 739	8901
15 3 45 180	Meitzendorf .....	Wolmirstedt .....	767	3211
14 0 29 270	Melaune .....	Görlitz .....	735	8901
03 3 55 024	Melbeck .....	Lüneburg .....	2 331	2121
12 0 20 230	Meichow .....	Eberswalde .....	721	1301
01 0 51 074	Meldorf, Stadt .....	Dithmarschen .....	7 211	2223
13 0 21 570	Melkof .....	Hagenow .....	402	2841
03 4 59 024	Melle, Stadt .....	Osnabrück .....	42 196	4520
13 0 22 740	Mellen .....	Ludwigslust .....	172	2801
16 0 30 180	Mellenbach-Glasbach .....	Neuhaus a. Rennweg .....	1 503	6428
12 0 48 380	Mellensee .....	Zossen .....	1 155	1637
13 0 41 230	Mellenthin .....	Wolgast .....	216	2251
15 3 25 260	Mellin .....	Klötze .....	204	3581
16 0 43 530	Mellingen .....	Weimar .....	1 295	5301
03 2 51 027	Mellinghausen .....	Diepholz .....	1 067	2839
15 1 24 340	Mellnitz .....	Jessen .....	76	7901
09 6 73 142	Mellrichstadt, Stadt .....	Rhön-Grabfeld .....	6 076	8744
16 0 28 340	Melpers .....	Meiningen .....	130	6101
14 0 52 260	Melpitz .....	Torgau .....	223	7291

4 Gemeinden in alphabetischer Ordnung mit Schlüsselnummer,  
Bevölkerung und Postleitzahl am 31.12.1991

M

Schlüssel- nummer	Gemeinde	Kreis/Landkreis	Bevöl- kerung	Post- leitz- zahl
07 1 38 043	Melsbach .....	Neuwied .....	2 081	5451
01 0 58 104	Melsdorf .....	Rendsburg-Eckernförde .....	1 252	2300
06 6 34 014	Melsungen, Stadt .....	Schwalm-Eder-Kreis .....	13 271	3508
14 0 55 200	Meltewitz .....	Wurzen .....	617	7251
13 0 30 210	Melz .....	Röbel/ Müritz .....	304	2071
15 2 29 200	Memleben .....	Nebra .....	957	4801
09 4 71 159	Memmelsdorf .....	Bamberg .....	8 168	8608
14 0 24 270	Memmendorf .....	Flöha .....	377	9381
09 7 64 000	Memmingen, Stadt .....	Kreisfreie Stadt .....	39 864	8940
09 7 78 171	Memmingerberg .....	Unterallgäu .....	2 108	8946
05 9 62 040	Menden (Sauerland), Stadt .....	Märkischer Kreis .....	56 525	5750
16 0 28 350	Mendhausen .....	Meiningen .....	397	6101
07 1 37 069	Mendig, Stadt .....	Mayen-Koblenz .....	7 721	5442
14 0 29 280	Mengelsdorf .....	Görlitz .....	469	8901
08 4 37 076	Mengen, Stadt .....	Sigmaringen .....	9 486	7947
07 1 40 092	Mengerschied .....	Rhein-Hunsrück-Kreis .....	765	6545
16 0 40 180	Mengersgereuth-Hämmern .....	Sonneberg .....	3 300	6402
06 5 33 011	Mengerskirchen .....	Limburg-Weilburg .....	5 319	6296
09 2 79 127	Mengkofen .....	Dingolfing-Landau .....	4 596	8317
07 2 32 078	Menningen .....	Bitburg-Prüm .....	150	5501
03 4 59 025	Menslage .....	Osnabrück .....	2 470	4575
16 0 29 340	Menteroda .....	Mühlhausen .....	2 456	5705
12 0 25 360	Menz .....	Gransee .....	647	1431
15 3 14 240	Menz .....	Burg .....	500	3101
13 0 18 210	Menzendorf .....	Grevesmühlen .....	253	2441
03 4 54 035	Meppen, Stadt .....	Emsland .....	30 603	4470
16 0 23 520	Merbelsrod .....	Hildburghausen .....	343	6121
09 7 71 145	Merching .....	Aichach-Friedberg .....	2 291	8901
10 0 43 113	Merchweiler .....	Neunkirchen .....	11 711	6689
08 3 15 072	Merdingen .....	Breisgau-Hochschwarzwald .....	2 400	7801
06 5 33 012	Merenberg .....	Limburg-Weilburg .....	3 017	6295
09 7 71 146	Mering, Markt .....	Aichach-Friedberg .....	10 665	8905
07 1 43 262	Merkelbach .....	Westerwaldkreis .....	416	5239
16 0 45 220	Merkendorf .....	Zeulenroda .....	336	6571
09 5 71 177	Merkendorf, Stadt .....	Ansbach .....	2 360	8828
16 0 15 410	Merkers .....	Bad Salzungen .....	2 110	6212
07 2 32 269	Merkeshausen .....	Bitburg-Prüm .....	25	5521
08 4 25 079	Merklingen .....	Alb-Donau-Kreis .....	1 630	7901
14 0 37 360	Merkwitz .....	Leipzig .....	506	7101

Schlüssel- nummer	Gemeinde	Kreis/Landkreis	Bevöl- kerung	Post- leitzahl
07 2 32 270	Merlscheid .....	Bitburg-Prüm .....	43	5541
07 1 40 093	Mermuth .....	Rhein-Hunsrück-Kreis .....	273	5401
07 2 31 083	Merschbach .....	Bernkastel-Wittlich .....	59	5509
14 0 47 250	Merschwitz .....	Riesa .....	1 104	8401
15 2 27 240	Merseburg/ Saale, Stadt .....	Merseburg .....	42 245	4200
16 0 17 250	Mertendorf .....	Eisenberg .....	178	6521
15 2 28 240	Mertendorf .....	Naumburg .....	706	4801
12 0 40 340	Mertensdorf .....	Pritzwalk .....	203	1921
07 2 35 085	Mertesdorf .....	Trier-Saarburg .....	1 629	5501
07 3 32 036	Mertesheim .....	Bad Dürkheim .....	344	6719
09 7 79 181	Mertingen .....	Donau-Ries .....	3 026	8851
07 1 37 070	Mertloch .....	Mayen-Koblenz .....	1 183	5441
07 1 33 066	Merxheim .....	Bad Kreuznach .....	1 368	6574
16 0 26 290	Merxleben .....	Langensalza .....	521	5821
12 0 14 490	Merz .....	Beeskow .....	218	1231
07 3 40 031	Merzalben .....	Pirmasens .....	1 302	6781
12 0 19 530	Merzdorf .....	Cottbus .....	514	7501
12 0 13 320	Merzdorf .....	Bad Liebenwerda .....	1 102	7901
12 0 33 300	Merzdorf .....	Luckenwalde .....	216	1701
03 4 59 026	Merzen .....	Osnabrück .....	3 119	4553
05 3 58 040	Merzenich .....	Düren .....	8 416	5161
08 3 15 073	Merzhausen .....	Breisgau-Hochschwarzwald .....	4 512	7802
15 1 26 310	Merzien .....	Köthen .....	790	4371
10 0 42 113	Merzig, Kreisstadt .....	Merzig-Wadern .....	30 155	6640
07 2 35 154	Merzkirchen .....	Trier-Saarburg .....	617	5510
07 3 36 062	Merzweiler .....	Kusel .....	201	6759
05 9 58 032	Meschede, Stadt .....	Hochsauerlandkreis .....	31 839	5778
16 0 40 190	Meschenbach .....	Sonneberg .....	149	6404
12 0 11 410	Mescherin .....	Angermünde .....	365	1321
12 0 25 370	Meseberg .....	Gransee .....	185	1431
15 3 45 190	Meseberg .....	Wolmirstedt .....	499	3211
15 3 31 550	Meseberg .....	Osterburg .....	400	3541
13 0 17 300	Mesekenhagen .....	Greifswald .....	731	2201
12 0 40 350	Mesendorf .....	Pritzwalk .....	160	1921
07 1 35 060	Mesenich .....	Cochem-Zell .....	346	5594
09 6 71 141	Mespeibrunn .....	Aschaffenburg .....	2 435	8751
14 0 45 280	Meßbach .....	Plauen .....	116	9901
15 3 31 860	Meßdorf .....	Osterburg .....	901	3591
06 4 32 012	Messel .....	Darmstadt-Dieburg .....	3 857	6101

4 Gemeinden in alphabetischer Ordnung mit Schlüsselnummer,  
Bevölkerung und Postleitzahl am 31.12.1991

M

Schlüssel- nummer	Gemeinde	Kreis/Landkreis	Bevöl- kerung	Post- leit- zahl
03 2 57 024	Messenkamp .....	Schaumburg .....	804	3255
07 2 32 079	Messerich .....	Bitburg-Prüm .....	411	5521
03 4 54 036	Messingen .....	Emsland .....	1 035	4452
08 4 37 078	Meßkirch, Stadt .....	Sigmaringen .....	7 913	7790
08 4 17 044	Meßstetten, Stadt .....	Zollernalbkreis .....	10 322	7475
13 0 27 150	Mestlin .....	Parchim .....	1 151	2851
16 0 20 350	Metebach .....	Gotha .....	166	5801
05 5 66 052	Metelen .....	Steinfurt .....	5 993	4439
13 0 40 310	Metelsdorf .....	Wismar .....	342	2401
13 0 15 250	Metschow .....	Demmin .....	580	2031
09 2 71 132	Metten, Markt .....	Deggendorf .....	3 881	8354
07 2 32 080	Mettendorf .....	Bitburg-Prüm .....	1 034	5529
07 3 31 045	Mettenheim .....	Alzey-Worms .....	1 036	6521
09 1 83 127	Mettenheim .....	Mühl Dorf a. Inn .....	2 344	8261
07 2 32 081	Metterich .....	Bitburg-Prüm .....	449	5520
05 5 66 056	Mettingen .....	Steinfurt .....	11 070	4532
10 0 42 114	Mettlach .....	Merzig-Wadern .....	11 920	6642
05 1 58 024	Mettmann, Stadt .....	Mettmann .....	38 980	4020
07 1 34 054	Mettweiler .....	Birkenfeld .....	313	6589
16 0 28 360	Metzels .....	Meiningen .....	529	6101
07 1 40 094	Metzenhausen .....	Rhein-Hunsrück-Kreis .....	110	6541
08 4 15 050	Metzingen, Stadt .....	Reutlingen .....	21 142	7430
07 1 43 263	Meudt .....	Westerwaldkreis .....	1 616	5431
16 0 30 190	Meura .....	Neuhaus a. Rennweg .....	575	6421
12 0 43 320	Meuro .....	Senftenberg .....	438	7801
15 1 44 180	Meuro .....	Wittenberg .....	695	4601
15 2 27 250	Meuschau .....	Merseburg .....	608	4201
16 0 41 210	Meusebach .....	Stadtroda .....	91	6541
14 0 44 440	Meusegast .....	Pirna .....	136	8301
16 0 30 200	Meuselbach-Schwarzmühle .....	Neuhaus a. Rennweg .....	1 711	6429
14 0 29 290	Meuselwitz .....	Görlitz .....	603	8901
16 0 11 250	Meuselwitz, Stadt .....	Altenburg .....	9 962	7404
07 1 31 050	Meuspath .....	Ahrweiler .....	140	5489
13 0 28 270	Mewegen .....	Pasewalk .....	320	2101
12 0 40 360	Meyenburg, Stadt .....	Pritzwalk .....	2 576	1922
01 0 59 144	Meyn .....	Schleswig-Flensburg .....	493	2391
09 4 78 145	Michelau f. Ofr. ....	Lichtenfels .....	6 644	8626
09 6 78 157	Michelau f. Steigerwald .....	Schweinfurt .....	1 174	8721
07 1 40 095	Michelbach .....	Rhein-Hunsrück-Kreis .....	176	5448

## M

4 Gemeinden in alphabetischer Ordnung mit Schlüsselnummer,  
Bevölkerung und Postleitzahl am 31.12.1991

Schlüssel- nummer	Gemeinde	Kreis/Landkreis	Bevöl- kerung	Post- leitzahl-
07 1 32 070	Michelbach (Westerwald) .....	Altenkirchen (Westerwald) .....	424	5230
08 1 27 056	Michelbach an der Bilz .....	Schwäbisch Hall .....	3 129	7178
08 1 27 059	Michelfeld .....	Schwäbisch Hall .....	2 952	7171
15 1 26 320	Micheln .....	Köthen .....	1 011	4371
12 0 17 310	Michelsdorf .....	Brandenburg .....	587	1801
09 3 72 142	Michelsneukirchen .....	Cham .....	1 539	8411
06 4 37 011	Michelstadt, Stadt .....	Odenwaldkreis .....	15 680	6120
12 0 38 340	Michendorf .....	Potsdam .....	2 557	1509
09 7 72 178	Mickhausen .....	Augsburg .....	1 152	8931
13 0 32 270	Middelhagen .....	Rügen .....	501	2331
01 0 54 083	Midlum .....	Nordfriesland .....	336	2270
03 3 52 034	Midlum .....	Cuxhaven .....	1 633	2853
07 1 41 085	Miehlen .....	Rhein-Lahn-Kreis .....	1 951	5429
16 0 35 280	Mielesdorf .....	Schleiz .....	279	6551
01 0 58 105	Mielkendorf .....	Rendsburg-Eckernförde .....	1 151	2301
07 1 41 086	Miellen .....	Rhein-Lahn-Kreis .....	448	5421
09 1 82 125	Miesbach, Stadt .....	Miesbach .....	10 122	8160
16 0 32 270	Miesitz .....	Pößneck .....	334	6711
15 3 16 180	Mieste .....	Gardelegen .....	2 468	3572
15 3 25 270	Miesterhorst .....	Klötze .....	722	3571
08 4 26 073	Mietingen .....	Biberach .....	3 428	7959
16 0 16 480	Mihla .....	Eisenach .....	2 528	5905
16 0 33 390	Milbitz b. Rottenbach .....	Rudolstadt .....	404	6821
16 0 33 400	Milbitz b. Teichel .....	Rudolstadt .....	82	6821
16 0 25 410	Milda .....	Jena .....	323	6901
14 0 11 170	Mildenau .....	Annaberg .....	2 531	9313
12 0 25 380	Mildenberg .....	Gransee .....	935	1431
13 0 36 300	Mildnitz .....	Strasburg .....	474	2151
01 0 54 084	Mildstedt .....	Nordfriesland .....	2 578	2251
14 0 48 340	Milkau .....	Rochlitz .....	1 090	9291
14 0 14 500	Milkei .....	Bautzen .....	988	8601
12 0 19 540	Milkersdorf .....	Cottbus .....	210	7501
13 0 35 170	Millienhagen .....	Stralsund .....	264	2303
12 0 46 340	Milmersdorf .....	Templin .....	2 376	2091
13 0 22 720	Milow .....	Ludwigslust .....	370	2801
12 0 41 270	Milow .....	Rathenow .....	1 451	1831
13 0 36 310	Milow .....	Strasburg .....	218	2151
14 0 35 380	Milstrich .....	Kamenz .....	306	8291
09 3 72 143	Miltach .....	Cham .....	2 296	8491



4 Gemeinden in alphabetischer Ordnung mit Schlüsselnummer,  
Bevölkerung und Postleitzahl am 31.12.1991

M

Schlüssel- nummer	Gemeinde	Kreis/Landkreis	Bevöl- kerung	Post- leitz- zahl
09 6 76 139	Miltenberg, Stadt .....	Miltenberg .....	9 634	8760
15 3 40 300	Miltern .....	Stendal .....	329	3501
14 0 40 250	Miltitz .....	Meißen .....	673	8251
14 0 37 370	Miltitz .....	Leipzig .....	1 326	7154
13 0 19 160	Miltzow .....	Grimmen .....	1 598	2322
16 0 28 370	Milz .....	Meiningen .....	1 154	6101
15 2 27 260	Milzau .....	Merseburg .....	1 016	4201
09 7 78 173	Mindelheim, Stadt .....	Unterallgäu .....	12 693	8948
09 1 76 147	Mindelstetten .....	Eichstätt .....	1 340	8421
07 2 32 082	Minden .....	Bitburg-Prüm .....	219	5501
05 7 70 024	Minden, Stadt .....	Minden-Lübbecke .....	78 909	4950
07 2 31 085	Minderlittgen .....	Bernkastel-Wittlich .....	658	5561
07 3 34 020	Minfeld .....	Germersheim .....	1 561	6741
07 2 31 086	Minheim .....	Bernkastel-Wittlich .....	545	5561
14 0 21 340	Minkwitz .....	Döbeln .....	340	7321
15 3 43 200	Minsleben .....	Wernigerode .....	521	3701
09 3 75 170	Mintraching .....	Regensburg .....	3 819	8401
13 0 30 220	Minzow .....	Röbel/ Müritz .....	262	2071
13 0 26 330	Mirow, Stadt .....	Neustrelitz .....	4 242	2083
07 1 41 087	Misselberg .....	Rhein-Lahn-Kreis .....	70	5408
03 3 52 035	Misselwarden .....	Cuxhaven .....	522	2853
12 0 18 410	Missen .....	Calau .....	494	7541
09 7 80 127	Missen-Wilhams .....	Oberallgäu .....	1 284	8979
14 0 45 290	Mißlareuth .....	Plauen .....	154	9901
09 4 72 166	Mistelbach .....	Bayreuth .....	1 582	8581
09 4 72 167	Mistelgau .....	Bayreuth .....	3 276	8581
13 0 20 310	Mistorf .....	Güstrow .....	734	2601
14 0 18 230	Mittelbach .....	Chemnitz .....	1 506	9126
08 4 26 074	Mittelbiberach .....	Biberach .....	3 083	7951
07 3 35 027	Mittelbrunn .....	Kaiserslautern .....	655	6791
09 5 71 178	Mitteleschenbach .....	Ansbach .....	1 477	8821
07 1 41 088	Mittelfischbach .....	Rhein-Lahn-Kreis .....	113	5429
15 2 37 320	Mittelhausen .....	Sangerhausen .....	637	4701
16 0 18 390	Mittelhausen .....	Erfurt .....	1 146	5101
14 0 56 130	Mittelherwigsdorf .....	Zittau .....	2 111	8801
07 1 32 011	Mittelhof .....	Altenkirchen (Westerwald) .....	1 010	5248
09 7 72 179	Mittelneufnach .....	Augsburg .....	946	8931
03 3 59 032	Mittelnkirchen .....	Stade .....	910	2162
16 0 32 280	Mittelpölnitz .....	Pößneck .....	343	6711

## M

4 Gemeinden in alphabetischer Ordnung mit Schlüsselnummer,  
Bevölkerung und Postleitzahl am 31.12.1991

Schlüssel- nummer	Gemeinde	Kreis/Landkreis	Bevöl- kerung	Post- leitzahl
07 1 34 055	Mittelreidenbach .....	Birkenfeld .....	767	6581
14 0 17 170	Mittelsaida .....	Brand-Erbisdorf .....	631	9201
16 0 36 160	Mittelschmalkalden .....	Schmalkalden .....	891	6081
09 6 77 159	Mittelsinn .....	Main-Spessart .....	1 012	8781
16 0 26 300	Mittelsömmern .....	Langensalza .....	227	5821
03 3 52 036	Mittelstenahe .....	Cuxhaven .....	610	2171
09 1 79 137	Mittelstetten .....	Fürstenfeldbruck .....	1 378	8081
16 0 36 170	Mittelstille .....	Schmalkalden .....	779	6081
07 1 35 061	Mittelstrimmig .....	Cochem-Zell .....	478	5581
06 5 32 017	Mittenaar .....	Lahn-Dill-Kreis .....	4 998	6349
09 1 80 123	Mittenwald, Markt .....	Garmisch-Partenkirchen .....	8 436	8102
12 0 46 350	Mittenwalde .....	Templin .....	536	2091
12 0 29 300	Mittenwalde, Stadt .....	Königs Wusterhausen .....	1 922	1606
09 2 78 151	Mitterfels, Markt .....	Straubing-Bogen .....	2 125	8446
09 2 77 134	Mitterskirchen .....	Rottal-Inn .....	1 732	8337
09 3 77 141	Mitterteich, Stadt .....	Tirschenreuth .....	7 541	8596
14 0 32 310	Mittweida, Stadt .....	Hainichen .....	16 552	9250
12 0 14 500	Mittweide .....	Beeskow .....	197	1231
09 4 76 154	Mitwitz, Markt .....	Kronach .....	3 253	8621
12 0 21 210	Mixdorf .....	Eisenhüttenstadt .....	259	1221
12 0 18 720	Mlode .....	Calau .....	160	7541
14 0 32 320	Mobendorf .....	Hainichen .....	400	9251
14 0 22 300	Mobschatz .....	Dresden .....	546	8101
14 0 21 350	Mochau .....	Döbeln .....	1 141	7301
15 1 44 190	Mochau .....	Wittenberg .....	474	4601
12 0 31 360	Mochow .....	Lübben .....	120	7551
16 0 11 260	Mockern .....	Altenburg .....	546	7401
14 0 23 230	Mockrehna .....	Eilenburg .....	1 667	7281
14 0 21 360	Mockritz .....	Döbeln .....	1 226	7301
06 4 32 013	Modautal .....	Darmstadt-Dieburg .....	4 683	6101
12 0 21 220	Möbiskruge .....	Eisenhüttenstadt .....	292	1221
16 0 41 220	Möckern .....	Stadtroda .....	142	6541
15 3 14 250	Möckern, Stadt .....	Burg .....	3 162	3272
16 0 36 180	Möckers .....	Schmalkalden .....	363	6081
08 1 25 063	Möckmühl, Stadt .....	Heilbronn .....	7 041	7108
09 7 73 147	Mödingen .....	Dillingen a.d. Donau .....	1 323	8886
12 0 41 280	Mögelin .....	Rathenow .....	889	1831
08 1 36 043	Möggingen .....	Ostalbkreis .....	3 567	7074
12 0 13 330	Möglenz .....	Bad Liebenwerda .....	435	7901

4 Gemeinden in alphabetischer Ordnung mit Schlüsselnummer,  
Bevölkerung und Postleitzahl am 31.12.1991

M

Schlüssel- nummer	Gemeinde	Kreis/Landkreis	Bevöl- kerung	Post- leitz- zahl
12 0 12 300	Möglin .....	Bad Freienwalde .....	186	1311
08 1 18 051	Möglingen .....	Ludwigsburg .....	10 130	7141
15 1 18 140	Möhlau .....	Gräfenhainichen .....	1 609	4401
05 9 74 032	Möhnesee .....	Soest .....	9 355	4773
01 0 53 089	Möhnsen .....	Herzogtum Lauenburg .....	455	2053
16 0 15 420	Möhra .....	Bad Salzungen .....	749	6201
16 0 24 200	Möhrenbach .....	Ilmenau .....	857	6301
09 5 72 142	Möhrendorf .....	Erlangen-Höchstadt .....	3 829	8521
14 0 16 310	Mölbis .....	Borna .....	360	7201
14 0 37 380	Mölkau .....	Leipzig .....	3 751	7126
13 0 22 730	Möllenbeck .....	Ludwigslust .....	297	2801
13 0 26 340	Möllenbeck .....	Neustrelitz .....	863	2081
15 2 22 220	Möllendorf .....	Hettstedt .....	330	4271
13 0 39 310	Möllenhagen .....	Waren .....	1 463	2061
15 1 34 130	Möllensdorf .....	Roßlau .....	167	4501
15 2 28 250	Möllern .....	Naumburg .....	450	4801
13 0 11 200	Mölln .....	Altentreptow .....	809	2021
01 0 53 090	Mölln, Stadt .....	Herzogtum Lauenburg .....	17 518	2410
13 0 41 240	Mölschow .....	Wolgast .....	666	2221
07 3 31 046	Mölsheim .....	Alzey-Worms .....	574	6521
09 6 71 143	Mömbris, Markt .....	Aschaffenburg .....	11 674	8752
09 6 76 140	Mömlingen .....	Miltenberg .....	4 722	8751
14 0 34 280	Mönau .....	Hoyerswerda .....	233	7701
09 6 76 141	Mönchberg, Markt .....	Miltenberg .....	2 538	8761
05 1 16 000	Mönchengladbach, Stadt .....	Kreisfreie Stadt .....	262 581	4050
15 1 24 370	Mönchenhöfe .....	Jessen .....	159	7901
16 0 18 400	Mönchenholzhausen .....	Erfurt .....	1 205	5101
13 0 31 240	Mönchhagen .....	Rostock .....	574	2551
16 0 14 220	Mönchpiffel-Nikolausrieth .....	Artern .....	411	4731
09 7 79 184	Mönchsdeggingen .....	Donau-Ries .....	1 563	8866
09 5 71 179	Mönchsroth .....	Ansbach .....	1 401	8801
08 3 26 037	Mönchweiler .....	Schwarzwald-Baar-Kreis .....	3 072	7733
12 0 24 280	Mönchwinkel .....	Fürstenwalde .....	249	1241
01 0 57 051	Mönkeberg .....	Plön .....	3 309	2312
13 0 38 180	Mönkebude .....	Ueckermünde .....	708	2111
01 0 62 048	Mönkhagen .....	Stormarn .....	529	2401
01 0 60 056	Mönkloh .....	Segeberg .....	240	2357
08 2 36 039	Mönsheim .....	Enzkreis .....	2 496	7256
07 1 35 062	Möntenich .....	Cochem-Zell .....	137	5441

## M

4 Gemeinden in alphabetischer Ordnung mit Schlüsselnummer,  
Bevölkerung und Postleitzahl am 31.12.1991

Schlüssel- nummer	Gemeinde	Kreis/Landkreis	Bevöl- kerung	Post- leitzahl
01 0 58 106	Mörel .....	Rendsburg-Eckernförde .....	186	2354
06 4 33 008	Mörfelden-Walldorf, Stadt .....	Groß-Gerau .....	29 914	6082
15 3 40 310	Möringen .....	Stendal .....	664	3501
07 1 43 264	Mörten .....	Westerwaldkreis .....	535	5241
06 4 31 017	Mörtenbach .....	Bergstraße .....	9 488	6942
09 1 76 148	Mörnsheim, Markt .....	Eichstätt .....	1 913	8831
05 1 70 024	Moers, Stadt .....	Wesel .....	105 322	4130
07 1 43 265	Mörsbach .....	Westerwaldkreis .....	484	5239
07 1 40 096	Mörschbach .....	Rhein-Hunsrück-Kreis .....	331	6542
07 1 34 056	Mörschied .....	Birkenfeld .....	830	6581
07 1 35 063	Mörsdorf .....	Cochem-Zell .....	713	5449
16 0 41 230	Mörsdorf .....	Stadtroda .....	406	6541
07 3 33 046	Mörsfeld .....	Donnersbergkreis .....	391	6761
07 3 31 047	Mörstadt .....	Alzey-Worms .....	723	6521
14 0 23 250	Mörtitz .....	Eilenburg .....	680	7281
12 0 15 440	Mörz .....	Belzig .....	217	1821
16 0 35 300	Möschlitz .....	Schleiz .....	572	6551
14 0 45 300	Möschwitz .....	Plauen .....	202	9901
15 3 14 260	Möser .....	Burg .....	1 606	3271
08 4 16 025	Mössingen, Stadt .....	Tübingen .....	17 617	7406
15 2 35 300	Mösthinsdorf .....	Saalkreis .....	299	4101
12 0 41 290	Möthlitz .....	Rathenow .....	408	1831
12 0 41 300	Möthlow .....	Rathenow .....	185	1831
09 7 79 185	Möttingen .....	Donau-Ries .....	2 293	8868
16 0 33 410	Mötzelbach .....	Rudolstadt .....	92	6821
09 3 75 171	Mötzling .....	Regensburg .....	1 277	8401
08 1 15 034	Mötzingen .....	Böblingen .....	3 119	7031
01 0 60 057	Mözen .....	Segeberg .....	411	2360
07 1 43 047	Mogendorf .....	Westerwaldkreis .....	1 220	5431
16 0 21 220	Mohlsdorf .....	Greiz .....	1 611	6604
14 0 26 300	Mohorn .....	Freital .....	1 942	8211
01 0 59 060	Mohrkirch .....	Schleswig-Flensburg .....	1 045	2341
14 0 18 240	Mohsdorf .....	Chemnitz .....	921	9101
13 0 14 180	Moisall .....	Bützow .....	301	2621
03 3 53 025	Moisburg .....	Harburg .....	1 501	2151
15 2 28 260	Molau .....	Naumburg .....	701	4801
03 4 53 012	Molbergen .....	Cloppenburg .....	4 967	4599
12 0 35 460	Molchow .....	Neuruppin .....	224	1952
01 0 58 107	Molfsee .....	Rendsburg-Eckernförde .....	5 159	2300

4 Gemeinden in alphabetischer Ordnung mit Schlüsselnummer,  
Bevölkerung und Postleitzahl am 31.12.1991

M

Schlüssel- nummer	Gemeinde	Kreis/Landkreis	Bevöl- kerung	Post- leit- zahl
13 0 39 320	Mollenstorf .....	Waren .....	259	2064
15 2 22 230	Molmerswende .....	Hettstedt .....	295	4721
07 1 43 266	Molsberg .....	Westerwaldkreis .....	451	5431
16 0 20 360	Molschleben .....	Gotha .....	1 126	5801
16 0 18 410	Molsdorf .....	Erfurt .....	558	5101
13 0 39 330	Moltzow .....	Waren .....	443	2061
07 1 32 071	Molzhausen .....	Altenkirchen (Westerwald) .....	530	5241
07 3 39 037	Mommenheim .....	Mainz-Bingen .....	2 061	6501
09 7 79 186	Monheim, Stadt .....	Donau-Ries .....	4 309	8855
05 1 58 026	Monheim, Stadt .....	Mettmann .....	43 120	4019
07 1 37 074	Monreal .....	Mayen-Koblenz .....	926	5441
05 3 54 020	Monschau, Stadt .....	Aachen .....	12 270	5108
07 3 31 048	Monsheim .....	Alzey-Worms .....	2 453	6529
16 0 11 280	Monstab .....	Altenburg .....	524	7401
07 1 43 048	Montabaur, Stadt .....	Westerwaldkreis .....	11 614	5430
07 2 31 087	Monzelfeld .....	Bernkastel-Wittlich .....	1 215	5551
07 3 31 049	Monzernheim .....	Alzey-Worms .....	554	6509
07 1 33 067	Monzingen .....	Bad Kreuznach .....	1 582	6557
13 0 18 220	Moor .....	Grevesmühlen .....	291	2421
01 0 61 068	Moordiek .....	Steinburg .....	134	2211
01 0 61 069	Moordorf .....	Steinburg .....	32	2211
09 1 79 138	Moorenweis .....	Fürstenfeldbruck .....	3 119	8086
01 0 61 070	Moorhusen .....	Steinburg .....	91	2213
03 4 57 014	Moormerland .....	Leer .....	19 551	2956
01 0 56 036	Moorrege .....	Pinneberg .....	3 655	2082
03 4 62 008	Moorweg .....	Wittmund .....	883	2943
09 2 71 135	Moos .....	Deggendorf .....	1 919	8351
08 3 35 055	Moos .....	Konstanz .....	2 821	7761
09 1 75 128	Moosach .....	Ebersberg .....	1 097	8019
09 3 74 137	Moosbach, Markt .....	Neustadt a.d. Waldnaab .....	2 790	8481
08 4 26 078	Moosburg .....	Biberach .....	176	7952
09 1 78 143	Moosburg a.d. Isar, Stadt .....	Freising .....	15 443	8052
14 0 32 330	Moosheim .....	Hainichen .....	147	9251
09 1 77 130	Moosinning .....	Erding .....	3 842	8059
09 2 79 128	Moosthenning .....	Dingolfing-Landau .....	3 880	8311
13 0 21 580	Moraas .....	Hagenow .....	396	2821
07 2 31 502	Morbach .....	Bernkastel-Wittlich .....	10 335	5552
13 0 41 250	Morgenitz .....	Wolgast .....	233	2251
14 0 36 080	Morgenröthe-Rautenkranz .....	Klingenthal .....	1 037	9651

## M

4 Gemeinden in alphabetischer Ordnung mit Schlüsselnummer,  
Bevölkerung und Postleitzahl am 31.12.1991

Schlüssel- nummer	Gemeinde	Kreis/Landkreis	Bevöl- kerung	Post- leitz- zahl
03 1 55 009	Moringen, Stadt .....	Northelm .....	7 205	3413
15 1 47 250	Moritz .....	Zerbst .....	417	3401
14 0 22 310	Moritzburg .....	Dresden .....	2 047	8105
07 1 35 064	Moritzheim .....	Cochem-Zell .....	129	5588
15 2 35 310	Morl .....	Saalkreis .....	847	4101
05 3 74 028	Morsbach .....	Oberbergischer Kreis .....	10 544	5222
07 2 35 090	Morscheid .....	Trier-Saarb. ....	784	5501
06 6 34 015	Morschen .....	Schwal. - Eder-Kreis .....	3 888	3509
07 3 33 047	Morschheim .....	Donnersbergkreis .....	564	6719
07 1 40 205	Morshausen .....	Rhein-Hunsrück-Kreis .....	381	5401
15 3 20 420	Morsleben .....	Haldensleben .....	444	3241
03 3 61 007	Morsum .....	Verden .....	2 263	2819
15 2 37 330	Morungen .....	Sangerhausen .....	206	4701
15 1 24 380	Morxdorf .....	Jessen .....	306	7901
16 0 16 490	Mosbach .....	Eisenach .....	1 286	5901
08 2 25 058	Mosbach, Stadt .....	Neckar-Odenwald-Kreis .....	24 981	6950
07 2 33 226	Mosbruch .....	Daun .....	197	5441
07 1 43 049	Moschheim .....	Westerwaldkreis .....	626	5431
15 3 45 200	Mose .....	Wolmirstedt .....	196	3211
14 0 58 190	Mosel .....	Zwickau .....	2 337	9515
07 1 35 065	Moselkern .....	Cochem-Zell .....	700	5401
16 0 19 330	Mosen .....	Gera .....	223	6501
06 4 37 012	Mossautal .....	Odenwaldkreis .....	2 483	6121
16 0 35 310	Moßbach .....	Schleiz .....	445	6551
09 6 72 134	Motten .....	Bad Kissingen .....	1 741	8781
12 0 29 310	Motzen .....	Königs Wusterhausen .....	671	1601
16 0 15 430	Motzlar .....	Bad Salzungen .....	364	6221
16 0 32 300	Moxa .....	Pößneck .....	100	6841
05 3 82 036	Much .....	Rhein-Sieg-Kreis .....	12 519	5203
01 0 57 052	Mucheln .....	Plön .....	517	2319
13 0 22 470	Muchow .....	Ludwigslust .....	438	2801
12 0 18 420	Muckwar .....	Calau .....	152	7541
08 2 25 060	Mudau .....	Neckar-Odenwald-Kreis .....	5 007	6933
07 1 43 267	Mudenbach .....	Westerwaldkreis .....	711	5231
07 1 32 072	Mudersbach .....	Altenkirchen (Westerwald) .....	6 167	5245
07 1 41 089	Mudershausen .....	Rhein-Lahn-Kreis .....	433	6251
15 2 27 270	Mücheln/ Geisel. Tal, Stadt .....	Merseburg .....	7 680	4207
14 0 41 200	Mücka .....	Niesky .....	899	8921
06 5 35 013	Mücke .....	Vogelsbergkreis .....	9 622	6315

4 Gemeinden in alphabetischer Ordnung mit Schlüsselnummer,  
Bevölkerung und Postleitzahl am 31.12.1991

..M

Schlüssel- nummer	Gemeinde	Kreis/Landkreis	Bevöl- kerung	Post- leit- zahl
07 2 33 046	Mückeln .....	Daun .....	244	5569
12 0 48 400	Mückendorf .....	Zossen .....	342	1631
14 0 41 210	Mückenhain .....	Niesky .....	246	8921
03 1 51 018	Müden (Alder) .....	Gifhorn .....	4 652	3173
07 1 35 066	Müden (Mosel) .....	Cochem-Zell .....	754	5401
15 1 24 390	Mügelu .....	Jessen .....	450	7901
14 0 43 330	Mügelu, Stadt .....	Oschatz .....	4 435	7263
01 0 58 108	Mühbrook .....	Rendsburg-Eckernförde .....	455	2352
08 2 36 040	Mühlacker, Stadt .....	Enzkreis .....	25 614	7130
15 1 44 200	Mühlanger .....	Wittenberg .....	1 374	4605
14 0 18 250	Mühlau .....	Chemnitz .....	2 169	9117
14 0 44 450	Mühlbach .....	Pirna .....	485	8301
14 0 24 280	Mühlbach .....	Flöha .....	790	9381
15 1 13 190	Mühlbeck .....	Bitterfeld .....	913	4401
16 0 20 370	Mühlberg .....	Gotha .....	1 263	5801
12 0 13 340	Mühlberg/ Elbe, Stadt .....	Bad Liebenwerda .....	3 161	7906
09 1 83 128	Müldorf a. Inn, Stadt .....	Müldorf a. Inn .....	15 825	8260
13 0 16 250	Mühlen-Eichsen .....	Gadebusch .....	789	2731
08 3 17 078	Mühlenbach .....	Ortenaukreis .....	1 560	7611
01 0 61 071	Mühlenbarbek .....	Steinburg .....	296	2217
12 0 36 270	Mühlenbeck .....	Oranienburg .....	2 246	1409
01 0 53 091	Mühlenrade .....	Herzogtum Lauenburg .....	176	2053
14 0 42 260	Mühlhausen .....	Oelsnitz .....	318	9931
08 2 26 054	Mühlhausen .....	Rhein-Neckar-Kreis .....	6 809	6913
09 3 73 146	Mühlhausen .....	Neumarkt i.d. OPf. ....	3 979	8431
08 1 17 035	Mühlhausen im Täle .....	Göppingen .....	1 048	7341
09 5 72 143	Mühlhausen, Markt .....	Erlangen-Höchstadt .....	1 437	8602
16 0 29 350	Mühlhausen, Thomas-Müntzer-Stadt, Sta	Mühlhausen .....	39 667	5700
08 3 35 097	Mühlhausen-Ehingen .....	Konstanz .....	3 358	7701
06 4 38 008	Mühlheim am Main, Stadt .....	Offenbach .....	24 778	6052
08 3 27 036	Mühlheim an der Donau, Stadt .....	Tuttlingen .....	3 478	7202
08 3 35 057	Mühlhngen .....	Konstanz .....	1 879	7769
14 0 36 090	Mühlleithen .....	Klingenthal .....	167	9651
07 1 40 098	Mühlpfad .....	Rhein-Hunsrück-Kreis .....	75	5449
14 0 53 130	Mühlrose .....	Weißwasser .....	230	7581
15 1 34 140	Mühlstedt .....	Roßlau .....	191	4501
06 4 32 014	Mühlthal .....	Darmstadt-Dieburg .....	13 063	6109
16 0 35 320	Mühltroff, Stadt .....	Schleiz .....	1 659	6554
07 2 32 083	Mülbach .....	Bitburg-Prüm .....	114	5521

Schlüssel- nummer	Gemeinde	Kreis/Landkreis	Bevöl- kerung	Post- leitzahl-
07 2 31 090	Mülheim (Mosel) .....	Bernkastel-Wittlich .....	896	5556
05 1 17 000	Mülheim an der Ruhr, Stadt .....	Kreisfreie Stadt .....	177 042	4330
07 1 37 216	Mülheim-Kärlich .....	Mayen-Koblenz .....	10 045	5403
07 1 35 067	Müllenbach .....	Cochem-Zell .....	645	5441
07 1 31 051	Müllenbach .....	Ahrweiler .....	485	5489
08 3 15 074	Müllheim, Stadt .....	Breisgau-Hochschwarzwald .....	15 058	7840
12 0 21 230	Müllrose, Stadt .....	Eisenhüttenstadt .....	3 044	1203
14 0 58 200	Mülsen St.Jacob .....	Zwickau .....	3 203	9516
14 0 58 210	Mülsen St.Micheln .....	Zwickau .....	1 418	9534
14 0 58 220	Mülsen St.Niclas .....	Zwickau .....	1 830	9517
16 0 26 310	Mülverstedt .....	Langensalza .....	751	5821
09 4 75 154	Münchberg, Stadt .....	Hof .....	12 077	8660
12 0 45 240	Müncheberg, Stadt .....	Strausberg .....	4 929	1278
12 0 29 320	Münchehofe .....	Königs Wusterhausen .....	573	1601
12 0 45 250	Münchehofe b. Dahlwitz-Hoppegarten ..	Strausberg .....	239	1271
09 1 62 000	München, Landeshauptstadt .....	Kreisfreie Stadt .....	1 229 052	8000
16 0 19 340	Münchenbernsdorf, Stadt .....	Gera .....	3 742	6515
16 0 12 210	Münchengosserstädt .....	Apolda .....	232	5321
16 0 25 420	Münchenroda .....	Jena .....	163	6901
12 0 22 390	Münchhausen .....	Finsterwalde .....	432	7981
06 5 34 015	Münchhausen .....	Marburg-Biedenkopf .....	3 694	3551
09 1 86 139	Münchsmünster .....	Pfaffenhofen a.d. Ilm .....	2 558	8071
09 5 75 150	Münchsteinach .....	Neustadt a.d.Aisch-Bad Windsheim	1 427	8531
07 1 33 068	Münchwald .....	Bad Kreuznach .....	286	6551
07 3 37 054	Münchweiler am Klingbach .....	Südliche Weinstraße .....	216	6749
07 3 33 048	Münchweiler an der Alsenz .....	Donnersbergkreis .....	1 071	6751
07 3 40 032	Münchweiler an der Rodalb .....	Pirmasens .....	3 044	6785
07 1 43 268	Mündersbach .....	Westerwaldkreis .....	698	5419
07 1 37 077	Münk .....	Mayen-Koblenz .....	250	5441
09 6 72 135	Münnerstadt, Stadt .....	Bad Kissingen .....	8 034	8732
09 1 73 137	Münsing .....	Bad Tölz-Wolfratshausen .....	3 641	8193
08 4 15 053	Münsingen, Stadt .....	Reutlingen .....	12 321	7420
09 7 79 187	Münster .....	Donau-Ries .....	899	8851
06 4 32 015	Münster .....	Darmstadt-Dieburg .....	12 241	6115
05 5 15 000	Münster, Stadt .....	Kreisfreie Stadt .....	264 181	4400
07 3 39 038	Münster-Sarmsheim .....	Mainz-Bingen .....	2 690	6538
07 3 33 049	Münsterappel .....	Donnersbergkreis .....	524	6761
01 0 61 072	Münsterdorf .....	Steinburg .....	1 848	2211
09 7 74 160	Münsterhausen, Markt .....	Günzburg .....	1 888	8909



4 Gemeinden in alphabetischer Ordnung mit Schlüsselnummer,  
Bevölkerung und Postleitzahl am 31.12.1991

M

Schlüssel- nummer	Gemeinde	Kreis/Landkreis	Bevöl- kerung	Post- leitz- zahl
07 1 37 501	Münstermaifeld, Stadt .....	Mayen-Koblenz .....	2 658	5401
08 3 15 130	Münstertal/ Schwarzwald .....	Breisgau-Hochschwarzwald .....	4 975	7816
06 4 40 015	Münzenberg, Stadt .....	Wetteraukreis .....	5 123	6309
07 2 33 227	Mürtenbach .....	Daun .....	733	5537
12 0 11 430	Mürow .....	Angermünde .....	314	1321
07 1 31 052	Müsch .....	Ahrweiler .....	221	5489
12 0 19 550	Müschen .....	Cottbus .....	310	7501
07 1 43 269	Müschenbach .....	Westerwaldkreis .....	1 019	5239
01 0 53 092	Müssen .....	Herzogtum Lauenburg .....	871	2059
12 0 15 450	Mützdorf .....	Belzig .....	87	1821
15 3 17 150	Mützel .....	Genthin .....	478	3281
07 2 32 271	Mützenich .....	Bitburg-Prüm .....	136	5542
12 0 41 310	Mützlitz .....	Rathenow .....	165	1831
08 2 16 033	Muggensturm .....	Rastatt .....	5 497	7553
09 5 77 114	Muhr a. See .....	Weißenburg-Gunzenhausen .....	1 622	8823
14 0 17 180	Muida/ Sa. ....	Brand-Erbisdorf .....	1 764	9209
14 0 36 100	Muldenberg .....	Klingenthal .....	240	9651
15 1 13 200	Muldenstein .....	Bitterfeld .....	2 405	4406
08 1 26 056	Mulfingen .....	Hohenlohekreis .....	3 647	7119
12 0 23 240	Mulknitz .....	Forst .....	94	7571
14 0 53 140	Mulkwitz .....	Weißwasser .....	247	7581
03 3 52 037	Mulsum .....	Cuxhaven .....	413	2853
16 0 11 290	Mumsdorf .....	Altenburg .....	824	7401
08 1 18 053	Mundelsheim .....	Ludwigsburg .....	2 896	7121
08 4 25 081	Munderkingen, Stadt .....	Alb-Donau-Kreis .....	5 084	7932
01 0 59 145	Munkbrarup .....	Schleswig-Flensburg .....	920	2392
09 7 79 188	Munningen .....	Donau-Ries .....	1 730	8861
16 0 34 300	Munchwitz .....	Saalfeld .....	150	6801
03 3 58 016	Munster, Stadt .....	Soltau-Fallingb. ....	16 567	3042
16 0 45 230	Muntscha .....	Zeulenroda .....	326	6571
16 0 40 200	Mupperg .....	Sonneberg .....	839	6401
13 0 12 200	Murchin .....	Anklam .....	893	2141
08 3 37 076	Murg .....	Waldshut .....	6 758	7886
09 1 80 124	Murnau a. Staffelsee, Markt .....	Garmisch-Partenkirchen .....	10 881	8110
08 1 18 054	Murr .....	Ludwigsburg .....	4 791	7141
08 1 19 044	Murrhardt, Stadt .....	Rems-Murr-Kreis .....	14 177	7157
15 2 23 090	Muschwitz .....	Hohenmölsen .....	1 307	4851
13 0 34 200	Mustin .....	Sternberg .....	508	2721
01 0 53 093	Mustin .....	Herzogtum Lauenburg .....	624	2419

M/N

4 Gemeinden in alphabetischer Ordnung mit Schlüsselnummer,  
Bevölkerung und Postleitzahl am 31.12.1991

Schlüssel- nummer	Gemeinde	Kreis/Landkreis	Bevöl- kerung	Post- leit- zahl
07 2 31 091	Musweiler .....	Bernkastel-Wittlich .....	68	5561
08 1 36 044	Mutlangen .....	Ostalbkreis .....	5 300	7075
14 0 19 270	Mutschlena .....	Delitzsch .....	114	7271
07 1 40 099	Mutterschied .....	Rhein-Hunsrück-Kreis .....	464	6540
07 3 38 019	Mutterstadt .....	Ludwigshafen .....	12 385	6704
14 0 30 390	Mutzschen, Stadt .....	Grimma .....	1 826	7244
14 0 48 350	Mutzscheroda .....	Rochlitz .....	253	9291
07 2 32 084	Muxerath .....	Bitburg-Prüm .....	60	5528
14 0 46 150	Mylau, Stadt .....	Reichenbach .....	3 554	9803
N				
09 3 76 144	Nabburg, Stadt .....	Schwandorf .....	6 126	8470
05 9 62 044	Nachrodt-Wiblingwerde .....	Märkischer Kreis .....	6 622	5992
15 2 11 170	Nachterstedt .....	Aschersleben .....	2 866	4329
07 1 37 079	Nachtsheim .....	Mayen-Koblenz .....	562	5441
07 3 31 050	Nack .....	Alzey-Worms .....	515	6509
12 0 30 440	Nackel .....	Kyritz .....	484	1901
07 3 39 039	Nackenheim .....	Mainz-Bingen .....	4 483	6506
13 0 28 280	Nadrensee .....	Pasewalk .....	499	2101
12 0 48 410	Nächst Neuendorf .....	Zossen .....	367	1631
16 0 26 320	Nägelstedt .....	Langensalza .....	766	5821
09 4 79 138	Nagel .....	Wunsiedel 1. Fichtelgebirge ....	2 001	8591
08 2 35 046	Nagold, Stadt .....	Calw .....	21 883	7270
01 0 60 058	Nahe .....	Segeberg .....	2 058	2061
12 0 17 320	Nahmitz .....	Brandenburg .....	557	1801
03 3 55 025	Nahrendorf .....	Lüneburg .....	1 236	2121
15 3 40 320	Nahrstedt .....	Stendal .....	324	3501
16 0 13 380	Nahwinden .....	Arnstadt .....	214	5211
09 4 75 156	Naila, Stadt .....	Hof .....	8 965	8674
16 0 21 230	Naitschau .....	Greiz .....	474	6601
10 0 44 113	Nalbach .....	Saarlouis .....	9 479	6637
10 0 46 113	Namborn .....	Sankt Wendel .....	7 502	6698
09 1 78 144	Nandlstadt, Markt .....	Freising .....	3 774	8051
07 1 40 100	Nannhausen .....	Rhein-Hunsrück-Kreis .....	491	6540
07 3 36 064	Nanzdietschweiler .....	Kusel .....	1 282	6791
14 0 34 300	Nardt .....	Hoyerswerda .....	263	7701
14 0 27 220	Narsdorf .....	Geithain .....	1 105	7235
07 2 32 085	Nasingen .....	Bitburg-Prüm .....	51	5528
14 0 17 190	Nassau .....	Brand-Erbisdorf .....	1 128	9201

4 Gemeinden in alphabetischer Ordnung mit Schlüsselnummer,  
Bevölkerung und Postleitzahl am 31.12.1991

N

Schlüssel- nummer	Gemeinde	Kreis/Landkreis	Bevöl- kerung	Post- leit- zahl
07 1 41 091	Nassau, Stadt .....	Rhein-Lahn-Kreis .....	5 091	5408
14 0 31 280	Nasseböhla .....	Großenhain .....	271	8281
09 1 76 149	Nassenfels, Markt .....	Eichstätt .....	1 461	8079
12 0 36 280	Nassenheide .....	Oranienburg .....	1 103	1401
07 1 41 092	Nastätten, Stadt .....	Rhein-Lahn-Kreis .....	3 519	5428
03 3 60 014	Natendorf .....	Uelzen .....	805	3111
07 2 32 086	Nattenheim .....	Bitburg-Prüm .....	398	5521
08 1 35 026	Nattheim .....	Heidenheim .....	5 839	7921
12 0 34 240	Nauen, Stadt .....	Nauen .....	10 769	1550
15 2 35 320	Nauendorf .....	Saalkreis .....	1 618	4107
16 0 43 540	Nauendorf .....	Weimar .....	193	5301
16 0 20 380	Nauendorf .....	Gotha .....	486	5801
14 0 27 230	Nauenhain .....	Geithain .....	400	7231
06 4 33 009	Nauheim .....	Groß-Gerau .....	10 243	6085
14 0 31 290	Nauleis .....	Großenhain .....	224	8281
06 6 33 018	Naumburg, Stadt .....	Kassel .....	5 365	3501
15 2 28 270	Naumburg/ Saale, Stadt .....	Naumburg .....	30 142	4800
14 0 15 180	Naundorf .....	Bischofswerda .....	495	8501
14 0 25 190	Naundorf .....	Freiberg .....	1 095	9201
16 0 11 300	Naundorf .....	Altenburg .....	592	7401
14 0 43 340	Naundorf .....	Oschatz .....	1 082	7261
14 0 44 460	Naundorf .....	Pirna .....	373	8301
12 0 23 250	Naundorf .....	Forst .....	128	7571
14 0 23 260	Naundorf .....	Eilenburg .....	727	7281
14 0 32 340	Naundorf b. Roßwein .....	Hainichen .....	231	9251
12 0 27 410	Naundorf b. Schlieben .....	Herzberg .....	240	7901
15 1 24 410	Naundorf b. Seyda .....	Jessen .....	195	7901
12 0 18 430	Naundorf b. Vetschau .....	Calau .....	226	7541
07 1 37 080	Naunheim .....	Mayen-Koblenz .....	332	5441
14 0 31 310	Naunhof .....	Großenhain .....	490	8281
14 0 21 370	Naunhof .....	Döbeln .....	697	7321
14 0 30 400	Naunhof, Stadt .....	Grimma .....	4 773	7245
07 1 43 050	Nauort .....	Westerwaldkreis .....	2 174	5415
07 2 35 091	Naurath (Eifel) .....	Trier-Saarburg .....	356	5501
07 2 35 092	Naurath (Wald) .....	Trier-Saarburg .....	171	5509
07 1 32 073	Nauroth .....	Altenkirchen (Westerwald) .....	1 097	5241
16 0 14 230	Nausitz .....	Artern .....	251	4731
16 0 17 260	Nausnitz .....	Eisenberg .....	68	6521
16 0 17 270	Nautschütz .....	Eisenberg .....	282	6521

Schlüssel- nummer	Gemeinde	Kreis/Landkreis	Bevöl- kerung	Post- leit- zahl
14 0 47 270	Nauwalde .....	Riesa .....	593	8401
16 0 16 500	Nazza .....	Eisenach .....	713	5901
01 0 54 085	Nebel .....	Nordfriesland .....	987	2278
12 0 37 590	Nebeln .....	Perleberg .....	238	2911
14 0 35 410	Nebelschütz .....	Kamenz .....	930	8291
15 2 29 210	Nebra/ Unstrut, Stadt .....	Nebra .....	3 236	4820
13 0 28 290	Nechlin .....	Pasewalk .....	202	2101
14 0 40 270	Neckanitz .....	Meißen .....	415	8261
08 2 26 055	Neckarbischofsheim, Stadt .....	Rhein-Neckar-Kreis .....	3 818	6924
08 2 26 056	Neckargemünd, Stadt .....	Rhein-Neckar-Kreis .....	14 562	6903
08 2 25 064	Neckargerach .....	Neckar-Odenwald-Kreis .....	2 371	6934
06 4 31 018	Neckarsteinach, Stadt .....	Bergstraße .....	3 872	6918
08 1 25 065	Neckarsulm, Stadt .....	Heilbronn .....	23 072	7107
08 1 16 041	Neckartaiflingen .....	Esslingen .....	3 364	7441
08 1 16 042	Neckartenzlingen .....	Esslingen .....	5 940	7449
08 1 25 066	Neckarwestheim .....	Heilbronn .....	2 856	7129
08 2 25 067	Neckarzimmern .....	Neckar-Odenwald-Kreis .....	1 708	6951
16 0 33 420	Neckeroda .....	Rudolstadt .....	192	6821
13 0 25 250	Neddemin .....	Neubrandenburg .....	305	2001
15 1 47 260	Nedlitz .....	Zerbst .....	658	3401
15 3 14 270	Nedlitz .....	Burg .....	479	3271
07 1 35 068	Neef .....	Cochem-Zell .....	547	5581
15 2 15 200	Neehausen .....	Eisleben .....	321	4251
08 4 25 083	Neenstetten .....	Alb-Donau-Kreis .....	752	7901
03 3 55 026	Neetze .....	Lüneburg .....	1 957	2121
13 0 36 320	Neetzka .....	Strasburg .....	289	2151
13 0 12 210	Neetzow .....	Anklam .....	637	2141
03 2 55 030	Negenborn .....	Holzwinden .....	762	3451
01 0 58 109	Negenharrie .....	Rendsburg-Eckernförde .....	327	2351
01 0 60 059	Negernbötel .....	Segeberg .....	779	2360
15 2 35 330	Nehlitz .....	Saalkreis .....	393	4101
01 0 60 060	Nehms .....	Segeberg .....	486	2361
01 0 57 053	Nehnten .....	Plön .....	214	2323
08 4 16 026	Nehren .....	Tübingen .....	3 426	7401
07 1 35 069	Nehren .....	Cochem-Zell .....	81	5594
07 2 33 048	Neichen .....	Daun .....	161	5569
14 0 30 410	Neichen .....	Grimma .....	487	7241
14 0 52 280	Neiden .....	Torgau .....	550	7291
07 2 32 087	Neidenbach .....	Bitburg-Prüm .....	831	5521

4 Gemeinden in alphabetischer Ordnung mit Schlüsselnummer,  
Bevölkerung und Postleitzahl am 31.12.1991

N

Schlüssel- nummer	Gemeinde	Kreis/Landkreis	Bevöl- kerung	Post- leitz- zahl
07 3 32 037	Neidenfels .....	Bad Dürkheim .....	1 009	6731
08 2 26 058	Neidenstein .....	Rhein-Neckar-Kreis .....	1 545	6921
16 0 15 780	Neidhartshausen .....	Bad Salzungen .....	374	6201
08 1 16 043	Neidlingen .....	Esslingen .....	1 770	7311
15 3 32 110	Neinstedt .....	Quedlinburg .....	2 341	4307
07 1 32 074	Neitersen .....	Altenkirchen (Westerwald) .....	793	5231
08 4 25 084	Nellingen .....	Alb-Donau-Kreis .....	1 648	7901
15 2 27 280	Nempitz .....	Merseburg .....	302	4201
15 2 33 170	Nemsdorf-Göhrendorf .....	Querfurt .....	1 057	4241
14 0 55 220	Nemt .....	Wurzen .....	422	7251
14 0 27 240	Nenkersdorf .....	Geithain .....	569	7231
03 4 62 009	Nenndorf .....	Wittmund .....	524	2989
12 0 41 320	Nennhausen .....	Rathenow .....	1 018	1831
09 5 77 151	Nennslingen, Markt .....	Weißenburg-Gunzenhausen .....	1 464	8837
06 6 32 013	Nentershausen .....	Hersfeld-Rotenburg .....	3 448	6446
07 1 43 051	Nentershausen .....	Westerwaldkreis .....	1 875	5431
14 0 44 470	Nentmannsdorf-Niederseidewitz .....	Pirna .....	451	8301
13 0 41 260	Neppermin .....	Wolgast .....	360	2251
14 0 30 420	Nerchau, Stadt .....	Grimma .....	2 748	7246
13 0 12 220	Nerdin .....	Anklam .....	214	2141
07 2 33 049	Nerdlen .....	Daun .....	186	5568
08 4 25 085	Nerenstetten .....	Alb-Donau-Kreis .....	324	7907
08 1 36 045	Neresheim, Stadt .....	Ostalbkreis .....	7 683	7086
01 0 62 050	Neritz .....	Stormarn .....	313	2060
16 0 43 550	Nermsdorf .....	Weimar .....	144	5301
07 2 33 050	Neroth .....	Daun .....	955	5531
09 7 75 134	Nersingen .....	Neu-Ulm .....	8 437	7916
07 3 36 065	Nerzweiler .....	Kusel .....	145	6759
12 0 15 460	Neschholz .....	Belzig .....	149	1821
14 0 14 520	Neschwitz .....	Bautzen .....	1 899	8601
13 0 16 260	Nesow .....	Gadebusch .....	247	2731
15 2 23 100	Nessa .....	Hohenmölsen .....	1 077	4851
03 4 52 018	Nesse, Flecken .....	Aurich .....	1 497	2988
09 7 77 153	Nesselwang, Markt .....	Ostallgäu .....	3 624	8964
05 9 70 032	Netphen .....	Siegen-Wittgenstein .....	23 792	5902
12 0 40 370	Nettelbeck .....	Pritzwalk .....	198	1921
01 0 57 054	Nettelsee .....	Plön .....	348	2309
05 3 66 032	Nettersheim .....	Euskirchen .....	6 814	5376
05 1 66 016	Nettetal, Stadt .....	Viersen .....	39 442	4054

Schlüssel- nummer	Gemeinde	Kreis/Landkreis	Bevöl- kerung	Post- leitzahl
15 3 25 290	Nettgau .....	Klötze .....	361	3581
12 0 33 310	Nettgendorf .....	Luckenwalde .....	126	1711
07 1 41 093	Netzbach .....	Rhein-Lahn-Kreis .....	321	6251
12 0 35 470	Netzeband .....	Neuruppin .....	193	1951
12 0 17 330	Netzen .....	Brandenburg .....	670	1801
12 0 37 600	Netzow .....	Perleberg .....	304	2901
14 0 46 160	Netzschkau, Stadt .....	Reichenbach .....	4 464	9804
13 0 35 180	Neu Bartelshagen .....	Stralsund .....	436	2301
13 0 17 320	Neu Boltenhagen .....	Greifswald .....	676	2201
03 3 54 019	Neu Darchau .....	Lüchow-Dannenberg .....	1 363	3139
01 0 58 111	Neu Duvenstedt .....	Rendsburg-Eckernförde .....	120	2371
12 0 38 350	Neu Fahrland .....	Potsdam .....	879	1501
13 0 39 340	Neu Gaarz .....	Waren .....	142	2061
12 0 24 300	Neu Golm .....	Fürstenwalde .....	269	1241
13 0 21 600	Neu Gülze .....	Hagenow .....	487	2831
13 0 22 510	Neu Kalib .....	Ludwigslust .....	2 060	2807
15 2 11 260	Neu Königsau .....	Aschersleben .....	427	4321
13 0 12 250	Neu Kosenow .....	Anklam .....	616	2141
12 0 31 390	Neu Lübbenau .....	Lübben .....	468	7551
12 0 42 370	Neu Mahlisch .....	Seelow .....	59	1211
13 0 23 240	Neu Poserin .....	Lübz .....	806	2861
03 3 53 026	Neu Wulmstorf .....	Harburg .....	16 310	2153
12 0 31 400	Neu Zauche .....	Lübben .....	916	7551
12 0 24 310	Neu Zittau .....	Fürstenwalde .....	1 335	1251
06 4 34 007	Neu-Anspach .....	Hochtaunuskreis .....	11 721	6392
07 1 33 069	Neu-Bamberg .....	Bad Kreuznach .....	913	6551
06 6 36 009	Neu-Eichenberg .....	Werra-Meißner-Kreis .....	1 945	3433
13 0 37 250	Neu-Heinde .....	Teterow .....	375	2051
06 4 38 009	Neu-Isenburg, Stadt .....	Offenbach .....	36 235	6078
13 0 36 340	Neu-Käbelich .....	Strasburg .....	121	2151
13 0 15 270	Neu-Kentzlin .....	Demmin .....	216	2031
09 7 75 135	Neu-Ulm, Stadt .....	Neu-Ulm .....	47 854	7910
12 0 36 310	Neu-Vehlefanz .....	Oranienburg .....	197	1421
09 3 77 142	Neualbenreuth, Markt .....	Tirschenreuth .....	1 496	8591
12 0 42 360	Neubarnim .....	Seelow .....	305	1211
01 0 59 062	Neuberend .....	Schleswig-Flensburg .....	967	2381
06 4 35 020	Neuberg .....	Main-Kinzig-Kreis .....	4 905	6451
09 1 87 154	Neubeuern, Markt .....	Rosenheim .....	3 745	8201
09 1 84 146	Neubiberg .....	München .....	10 395	8014

4 Gemeinden in alphabetischer Ordnung mit Schlüsselnummer,  
Bevölkerung und Postleitzahl am 31.12.1991

N

Schlüssel- nummer	Gemeinde	Kreis/Landkreis	Bevöi- kerung	Post- leit- zahl-
03 4 54 037	Neubörger .....	Emsland .....	1 402	2991
13 0 02 000	Neubrandenburg, Stadt .....	Stadtkreis .....	87 879	2000
12 0 14 510	Neubrück/ Spree .....	Beeskow .....	370	1231
16 0 28 390	Neubrunn .....	Meiningen .....	661	6101
09 6 79 164	Neubrunn, Markt .....	Würzburg .....	2 212	8702
13 0 13 220	Neubukow, Stadt .....	Bad Doberan .....	4 867	2567
08 2 35 047	Neubulach, Stadt .....	Calw .....	4 517	7265
09 2 75 133	Neuburg a. Inn .....	Passau .....	3 456	8399
09 1 85 149	Neuburg a.d. Donau, Stadt .....	Neuburg-Schrobenhausen .....	25 842	8858
09 7 74 162	Neuburg a.d. Kammel, Markt .....	Günzburg .....	2 902	8909
07 3 34 021	Neuburg am Rhein .....	Germersheim .....	2 529	6729
13 0 40 230	Neuburg-Steinhausen .....	Wismar .....	1 572	2401
12 0 13 350	Neuburxdorf .....	Bad Liebenwerda .....	709	7901
09 1 77 131	Neuching .....	Erding .....	1 716	8059
08 1 25 068	Neudenau, Stadt .....	Heilbronn .....	4 795	6956
16 0 18 420	Neudietendorf .....	Erfurt .....	2 634	5103
14 0 11 180	Neudorf .....	Annaberg .....	2 862	9314
15 3 32 120	Neudorf .....	Quedlinburg .....	701	4301
01 0 58 110	Neudorf-Bornstein .....	Rendsburg-Eckernförde .....	916	2303
14 0 14 530	Neudorf/ Spree .....	Bautzen .....	516	8601
09 4 77 142	Neudrossenfeld .....	Kulmbach .....	3 169	8581
12 0 20 240	Neuehütte .....	Eberswalde .....	94	1301
12 0 15 470	Neuehütten .....	Belzig .....	194	1821
14 0 38 320	Neueibau .....	Löbau .....	775	8701
15 3 36 450	Neuekrug .....	Salzwedel .....	183	3561
16 0 40 210	Neuenbau .....	Sonneberg .....	494	6401
16 0 34 320	Neuenbeuthen .....	Saalfeld .....	103	6801
01 0 61 073	Neuenbrook .....	Steinburg .....	608	2211
08 2 36 043	Neuenbürg, Stadt .....	Enzkreis .....	7 456	7540
08 3 15 076	Neuenburg am Rhein, Stadt .....	Breisgau-Hochschwarzwald .....	9 001	7844
01 0 56 037	Neuendeich .....	Pinneberg .....	433	2082
09 5 71 180	Neuendettelsau .....	Ansbach .....	7 090	8806
09 6 77 164	Neuendorf .....	Main-Spessart .....	875	8781
12 0 19 560	Neuendorf .....	Cottbus .....	293	7521
13 0 14 200	Neuendorf .....	Bützow .....	119	2621
13 0 19 170	Neuendorf .....	Grimmen .....	551	2321
12 0 36 290	Neuendorf .....	Oranienburg .....	163	1401
15 3 25 300	Neuendorf .....	Klötze .....	368	3581
16 0 44 390	Neuendorf .....	Worbis .....	561	5601

## N

4 Gemeinden in alphabetischer Ordnung mit Schlüsselnummer,  
Bevölkerung und Postleitzahl am 31.12.1991

Schlüssel- nummer	Gemeinde	Kreis/Landkreis	Bevöl- kerung	Post- leitzahl
07 2 32 272	Neuendorf .....	Bitburg-Prüm .....	117	5541
13 0 38 190	Neuendorf A .....	Ueckermünde .....	158	2111
15 3 16 440	Neuendorf a. Damm .....	Gardelegen .....	270	3591
12 0 31 370	Neuendorf am See .....	Lübben .....	255	7551
13 0 12 230	Neuendorf B .....	Anklam .....	221	2141
12 0 15 480	Neuendorf b. Brück .....	Belzig .....	299	1821
01 0 61 074	Neuendorf b. Elmshorn .....	Steinburg .....	891	2200
01 0 61 075	Neuendorf b. Wilster .....	Steinburg .....	390	2213
12 0 24 290	Neuendorf im Sande .....	Fürstenwalde .....	350	1241
16 0 25 430	Neuengönnna .....	Jena .....	552	6901
01 0 60 061	Neuengörs .....	Segeberg .....	628	2361
12 0 12 310	Neuenhagen .....	Bad Freienwalde .....	1 055	1311
12 0 45 260	Neuenhagen b. Berlin .....	Strausberg .....	11 185	1272
03 4 56 014	Neuenhaus, Stadt .....	Grafschaft Bentheim .....	8 342	4458
16 0 16 510	Neuenhof .....	Eisenach .....	759	5901
15 3 20 430	Neuenhofe .....	Haldensleben .....	709	3241
01 0 51 075	Neuenkirchen .....	Dithmarschen .....	908	2241
13 0 12 240	Neuenkirchen .....	Anklam .....	343	2141
13 0 17 330	Neuenkirchen .....	Greifswald .....	1 240	2201
13 0 25 270	Neuenkirchen .....	Neubrandenburg .....	550	2001
13 0 32 280	Neuenkirchen .....	Rügen .....	522	2331
03 4 59 027	Neuenkirchen .....	Osnabrück .....	3 538	4553
05 5 66 060	Neuenkirchen .....	Steinfurt .....	11 875	4445
03 2 51 028	Neuenkirchen .....	Diepholz .....	853	2831
03 3 58 017	Neuenkirchen .....	Soitau-Fallingbostel .....	5 284	3044
03 3 59 033	Neuenkirchen .....	Stade .....	738	2152
03 3 52 038	Neuenkirchen .....	Cuxhaven .....	1 370	2179
03 4 60 007	Neuenkirchen (Oldenburg) .....	Vechta .....	6 586	2846
09 4 77 143	Neuenmarkt .....	Kulmbach .....	2 968	8655
05 9 62 048	Neuenrade, Stadt .....	Märkischer Kreis .....	11 803	5982
14 0 45 310	Neuensalz .....	Plauen .....	671	9901
08 1 25 069	Neuenstadt am Kocher, Stadt .....	Heilbronn .....	8 323	7106
06 6 32 014	Neuenstein .....	Hersfeld-Rotenburg .....	3 113	6431
08 1 26 058	Neuenstein, Stadt .....	Hohenlohekreis .....	5 835	7113
13 0 36 330	Neuensund .....	Strasburg .....	174	2151
06 6 34 016	Neuental .....	Schwalm-Eder-Kreis .....	3 485	3585
08 3 36 060	Neuenweg .....	Lörrach .....	337	7861
07 2 32 088	Neuerburg, Stadt .....	Bitburg-Prüm .....	1 759	5528
07 1 40 101	Neuerkirch .....	Rhein-Hunsrück-Kreis .....	229	6541



4 Gemeinden in alphabetischer Ordnung mit Schlüsselnummer,  
Bevölkerung und Postleitzahl am 31.12.1991

N

Schlüssel- nummer	Gemeinde	Kreis/Landkreis	Bevöl- kerung	Post- leitz- zahl
15 3 21 110	Neuermark-Lübars .....	Havelberg .....	414	3521
15 1 24 420	Neuerstadt .....	Jessen .....	169	7901
09 1 78 145	Neufahrn b. Freising .....	Freising .....	15 255	8056
09 2 74 153	Neufahrn 1. NB .....	Landshut .....	3 314	8301
01 0 51 076	Neufeld .....	Dithmarschen .....	677	2221
01 0 51 077	Neufelderkoog .....	Dithmarschen .....	156	2221
15 3 25 310	Neuferchau .....	Klötze .....	437	3581
08 1 16 046	Neuffen, Stadt .....	Esslingen .....	5 840	7442
08 4 37 082	Neufra .....	Sigmaringen .....	1 894	7458
09 2 74 154	Neufraunhofen .....	Landshut .....	998	8311
15 1 12 190	Neugattersleben .....	Bernburg .....	1 039	4351
16 0 21 240	Neugernsdorf .....	Greiz .....	195	6601
14 0 38 330	Neugersdorf, Stadt .....	Löbau .....	7 332	8706
12 0 25 390	Neuglobsow .....	Gransee .....	498	1431
12 0 20 250	Neugrimnitz .....	Eberswalde .....	81	1301
07 1 43 052	Neuhäusel .....	Westerwaldkreis .....	1 826	5411
12 0 42 350	Neuhardenberg .....	Seelow .....	3 572	1214
03 4 62 010	Neuharlingersiel .....	Wittmund .....	1 097	2943
03 3 52 039	Neuhaus (Oste), Flecken .....	Cuxhaven .....	1 315	2179
09 2 75 134	Neuhaus a. Inn .....	Passau .....	3 100	8399
16 0 30 210	Neuhaus a. Rennweg, Stadt .....	Neuhaus a. Rennweg .....	7 611	6420
09 5 74 140	Neuhaus a.d. Pegnitz, Markt .....	Nürnberger Land .....	3 138	8574
16 0 40 220	Neuhaus-Schierschnitz .....	Sonneberg .....	2 559	6403
13 0 21 610	Neuhaus/ Elbe .....	Hagenow .....	2 015	2840
08 2 36 044	Neuhausen .....	Enzkreis .....	4 725	7531
12 0 19 570	Neuhausen .....	Cottbus .....	350	7501
08 1 16 047	Neuhausen auf den Fildern .....	Esslingen .....	10 817	7303
08 3 27 038	Neuhausen ob Eck .....	Tuttlingen .....	3 290	7201
14 0 39 190	Neuhausen/ Erzgeb. ....	Marlenberg .....	2 552	9336
07 2 32 273	Neuhellenbach .....	Bitburg-Prüm .....	232	5541
12 0 28 300	Neuheim .....	Jüterbog .....	333	1701
07 3 35 028	Neuhemsbach .....	Kaiserslautern .....	642	6751
03 2 54 025	Neuhof .....	Hildesheim .....	496	3201
06 6 31 018	Neuhof .....	Fulda .....	10 805	6404
13 0 21 620	Neuhof .....	Hagenow .....	281	2821
09 5 75 152	Neuhof a.d. Zenn, Markt .....	Neustadt a.d. Aisch-Bad Windsheim	1 887	8501
12 0 28 310	Neuhof b. Zinna .....	Jüterbog .....	143	1701
07 3 38 020	Neuhofen .....	Ludwigshafen .....	7 327	6708
12 0 36 300	Neuholland .....	Oranienburg .....	660	1401

## N

4 Gemeinden in alphabetischer Ordnung mit Schlüsselnummer,  
Bevölkerung und Postleitzahl am 31.12.1991

Schlüssel- nummer	Gemeinde	Kreis/Landkreis	Bevöl- kerung	Post- leitzahl
09 6 77 165	Neuhütten .....	Main-Spessart .....	1 208	8771
07 2 35 093	Neuhütten .....	Trier-Saarburg .....	835	5509
13 0 24 180	Neukalen, Stadt .....	Malchin .....	2 512	2043
03 4 57 015	Neukamperfehn .....	Leer .....	1 307	2954
14 0 16 320	Neukieritzsch .....	Borna .....	4 107	7207
08 4 35 042	Neukirch .....	Bodenseekreis .....	2 280	7995
14 0 35 420	Neukirch .....	Kamenz .....	528	8291
14 0 15 190	Neukirch/ Lausitz .....	Bischofswerda .....	6 191	8505
01 0 55 031	Neukirchen .....	Ostholstein .....	1 045	2442
01 0 54 086	Neukirchen .....	Nordfriesland .....	1 234	2268
14 0 16 330	Neukirchen .....	Borna .....	1 475	7201
14 0 25 200	Neukirchen .....	Freiberg .....	792	9201
09 2 78 154	Neukirchen .....	Straubing-Bogen .....	1 613	8441
09 3 72 144	Neukirchen b. Hl. Blut, Markt .....	Cham .....	4 256	8497
09 3 71 141	Neukirchen b. Sulzbach-Rosenberg ....	Amberg-Sulzbach .....	2 873	8459
09 2 75 135	Neukirchen vorm Wald .....	Passau .....	2 372	8391
06 6 34 017	Neukirchen, Stadt .....	Schwalm-Eder-Kreis .....	7 104	3579
09 3 76 146	Neukirchen-Balbini, Markt .....	Schwandorf .....	1 245	8469
05 1 70 028	Neukirchen-Vluyn, Stadt .....	Wesel .....	26 659	4133
15 3 31 570	Neukirchen/ Altmark .....	Osterburg .....	300	3551
14 0 18 260	Neukirchen/ Erzgeb. ....	Chemnitz .....	5 098	9124
14 0 54 180	Neukirchen/ Pleiße .....	Werdau .....	3 463	9632
13 0 40 240	Neukloster, Stadt .....	Wismar .....	4 607	2405
12 0 11 440	Neukünkendorf .....	Angermünde .....	295	1321
12 0 12 320	Neuküstrinchen .....	Bad Freienwalde .....	279	1311
03 4 54 038	Neulehe .....	Emsland .....	583	2991
07 3 32 038	Neuleiningen .....	Bad Dürkheim .....	812	6719
08 1 36 046	Neuler .....	Ostalbkreis .....	2 791	7096
12 0 12 330	Neulewin .....	Bad Freienwalde .....	796	1311
12 0 12 340	Neulietzegöricke .....	Bad Freienwalde .....	225	1311
08 2 36 073	Neulingen .....	Enzkreis .....	5 286	7531
15 3 31 580	Neulingen .....	Osterburg .....	104	3551
12 0 25 400	Neulögow .....	Gransee .....	248	1431
12 0 25 410	Neulöwenberg .....	Gransee .....	754	1431
08 2 26 059	Neulußheim .....	Rhein-Neckar-Kreis .....	5 314	6823
07 2 31 092	Neumagen-Dhron .....	Bernkastel-Wittlich .....	2 371	5507
14 0 46 170	Neumark .....	Reichenbach .....	1 965	9805
16 0 43 560	Neumark, Stadt .....	Weimar .....	568	5301
09 3 73 147	Neumarkt i.d. OPf., Stadt .....	Neumarkt i.d. OPf. ....	36 564	8430

4 Gemeinden in alphabetischer Ordnung mit Schlüsselnummer,  
Bevölkerung und Postleitzahl am 31.12.1991

N

Schlüssel- nummer	Gemeinde	Kreis/Landkreis	Bevöl- kerung	Post- leit- zahl-
09 1 83 129	Neumarkt-Sankt Veit, Stadt .....	Mühldorf a. Inn .....	5 750	8267
16 0 21 250	Neumühle/ Elster .....	Greiz .....	506	6601
01 0 04 000	Neumünster, Stadt .....	Kreisfreie Stadt .....	81 175	2350
09 3 76 147	Neunburg vorm Wald, Stadt .....	Schwandorf .....	7 629	8462
16 0 19 350	Neundorf .....	Gera .....	96	6501
14 0 45 320	Neundorf .....	Plauen .....	1 002	9901
14 0 11 190	Neundorf .....	Annaberg .....	824	9301
16 0 35 330	Neundorf .....	Schleiz .....	349	6551
16 0 27 230	Neundorf .....	Lobenstein .....	793	6851
15 3 39 150	Neundorf/ Anhalt .....	Staßfurt .....	2 225	3251
16 0 26 330	Neunheilingen .....	Langensalza .....	578	5821
16 0 32 310	Neunhofen .....	Pößneck .....	632	6711
07 1 43 270	Neunkhausen .....	Westerwaldkreis .....	914	5241
07 1 43 271	Neunkirchen .....	Westerwaldkreis .....	505	5439
07 2 31 093	Neunkirchen .....	Bernkastel-Wittlich .....	151	5509
05 9 70 036	Neunkirchen .....	Siegen-Wittgenstein .....	14 692	5908
09 6 76 143	Neunkirchen .....	Miltenberg .....	1 394	8761
08 2 25 068	Neunkirchen .....	Neckar-Odenwald-Kreis .....	1 630	6951
09 4 74 154	Neunkirchen a. Brand, Markt .....	Forchheim .....	6 800	8524
09 5 74 141	Neunkirchen a. Sand .....	Nürnberger Land .....	4 459	8567
07 3 36 066	Neunkirchen am Potzberg .....	Kusel .....	475	6791
10 0 43 114	Neunkirchen, Kreisstadt .....	Neunkirchen .....	51 743	6680
05 3 82 040	Neunkirchen-Seelscheid .....	Rhein-Sieg-Kreis .....	17 041	5206
09 1 71 125	Neuötting, Stadt .....	Altötting .....	8 320	8265
12 0 18 440	Neupetershain .....	Calau .....	2 019	7530
15 2 22 240	Neuplatendorf .....	Hettstedt .....	204	4271
07 3 34 022	Neupotz .....	Germersheim .....	1 565	6729
12 0 12 370	Neureetz .....	Bad Freienwalde .....	372	1311
09 2 72 136	Neureichenau .....	Freyung-Grafenau .....	4 349	8391
09 1 84 132	Neuried .....	München .....	5 993	8027
08 3 17 151	Neuried .....	Ortenaukreis .....	7 875	7607
12 0 11 450	Neurochlitz .....	Angermünde .....	126	1321
16 0 13 390	Neuroda .....	Arnstadt .....	185	5211
12 0 12 380	Neurüdnitz .....	Bad Freienwalde .....	293	1311
12 0 35 480	Neuruppin, Stadt .....	Neuruppin .....	26 385	1950
09 7 72 184	Neusäß, Stadt .....	Augsburg .....	20 679	8902
14 0 38 340	Neusalza-Spremberg, Stadt .....	Löbau .....	2 782	8713
09 2 72 146	Neuschönau .....	Freyung-Grafenau .....	2 319	8351
03 4 62 011	Neuschoo .....	Wittmund .....	1 169	2941

## N

4 Gemeinden in alphabetischer Ordnung mit Schlüsselnummer,  
Bevölkerung und Postleitzahl am 31.12.1991

Schlüssel- nummer	Gemeinde	Kreis/Landkreis	Bevöl- kerung	Post- leitzahl
12 0 38 360	Neuseddin .....	Potsdam .....	3 132	1514
16 0 13 400	Neuß .....	Arnsdorf .....	284	5211
16 0 33 430	Neusitz .....	Rudolstadt .....	299	6821
09 5 71 181	Neusitz .....	Ansbach .....	1 641	8801
09 3 77 143	Neusorg .....	Tirschenreuth .....	2 222	8591
14 0 41 230	Neusorge .....	Niesky .....	175	8921
05 1 62 024	Neuss, Stadt .....	Neuss .....	147 663	4040
14 0 52 290	Neußen .....	Torgau .....	312	7291
16 0 44 400	Neustadt .....	Worbis .....	726	5601
14 0 34 310	Neustadt .....	Hoyerswerda .....	384	7701
06 5 34 016	Neustadt (Hessen), Stadt .....	Marburg-Biedenkopf .....	8 935	3577
07 1 38 044	Neustadt (Wied) .....	Neuwied .....	5 751	5466
09 3 74 140	Neustadt a. Kulm, Stadt .....	Neustadt a.d. Waldnaab .....	1 342	8581
09 6 77 166	Neustadt a. Main .....	Main-Spessart .....	1 389	8771
16 0 24 210	Neustadt a. Rennsteig .....	Ilmenau .....	1 342	6314
09 5 75 153	Neustadt a.d. Aisch, Stadt .....	Neustadt a.d.Aisch-Bad Windsheim	11 635	8530
09 2 73 152	Neustadt a.d. Donau, Stadt .....	Kelheim .....	10 507	8425
09 3 74 139	Neustadt a.d. Waldnaab, Stadt .....	Neustadt a.d. Waldnaab .....	5 707	8482
03 2 53 011	Neustadt am Rübenberge, Stadt .....	Hannover .....	40 560	3057
07 3 16 000	Neustadt an der Weinstraße, Stadt ...	Kreisfreie Stadt .....	52 687	6730
09 4 73 151	Neustadt b. Coburg, Stadt .....	Coburg .....	16 931	8632
14 0 50 210	Neustadt l. Sa., Stadt .....	Sebnitz .....	11 256	8355
01 0 55 032	Neustadt in Holstein, Stadt .....	Ostholstein .....	14 886	2430
13 0 22 530	Neustadt-Glewe, Stadt .....	Ludwigslust .....	7 286	2808
12 0 30 450	Neustadt/ Dosse, Stadt .....	Kyritz .....	3 480	1900
16 0 31 430	Neustadt/ Harz .....	Nordhausen .....	1 085	5501
16 0 32 320	Neustadt/ Orla, Stadt .....	Pößneck .....	9 577	6710
14 0 13 120	Neustadt/ Vogtl. ....	Auerbach .....	1 045	9704
07 1 43 272	Neustadt/ Westerwald .....	Westerwaldkreis .....	471	5439
16 0 16 530	Neustadt .....	Eisenach .....	353	5901
08 4 16 049	Neustetten .....	Tübingen .....	2 734	7401
13 0 26 360	Neustrelitz, Stadt .....	Neustrelitz .....	25 532	2080
09 3 75 174	Neutraubling, Stadt .....	Regensburg .....	10 936	8402
12 0 42 390	Neutrebbin .....	Seelow .....	1 157	1213
15 2 35 340	Neutz-Lettewitz .....	Saalkreis .....	957	4101
15 3 30 180	Neuwegersleben .....	Oschersleben .....	514	3231
08 2 35 050	Neuweiler .....	Calw .....	2 824	7266
07 1 38 045	Neuwied, Stadt .....	Neuwied .....	63 318	5450
14 0 34 320	Neuwiese .....	Hoyerswerda .....	621	7701

4 Gemeinden in alphabetischer Ordnung mit Schlüsselnummer,  
Bevölkerung und Postleitzahl am 31.12.1991

N

Schlüssel- nummer	Gemeinde	Kreis/Landkreis	Bevöl- kerung	Post- leit- zahl
01 0 58 112	Neuwittenbek .....	Rendsburg-Eckernförde .....	1 215	2303
14 0 51 150	Neuwürschnitz .....	Stollberg .....	2 991	9151
12 0 21 240	Neuzelle .....	Eisenhüttenstadt .....	1 990	1222
13 0 25 280	Neverin .....	Neubrandenburg .....	637	2001
01 0 60 062	Neversdorf .....	Segeberg .....	627	2361
07 2 35 094	Newel .....	Trier-Saarburg .....	2 397	5501
12 0 22 400	Nexdorf .....	Finsterwalde .....	222	7971
07 1 40 102	Ney .....	Rhein-Hunsrück-Kreis .....	395	5401
12 0 15 500	Nichel .....	Belzig .....	285	1821
07 1 37 081	Nickenich .....	Mayen-Koblenz .....	3 357	5477
14 0 47 300	Nickritz .....	Riesa .....	604	8401
06 4 40 016	Nidda, Stadt .....	Wetteraukreis .....	17 788	6478
06 4 40 017	Niddatal, Stadt .....	Wetteraukreis .....	8 491	6361
06 4 35 021	Nidderau, Stadt .....	Main-Kinzig-Kreis .....	15 970	6369
05 3 58 044	Nideggen, Stadt .....	Düren .....	8 945	5168
12 0 33 320	Niebel .....	Luckenwalde .....	169	1711
12 0 33 330	Niebelhorst .....	Luckenwalde .....	69	1711
12 0 33 340	Niebendorf-Heinsdorf .....	Luckenwalde .....	484	1701
01 0 54 087	Nieblum .....	Nordfriesland .....	716	2270
01 0 54 088	Niebüll, Stadt .....	Nordfriesland .....	7 015	2260
01 0 59 147	Nieby .....	Schleswig-Flensburg .....	262	2342
13 0 28 300	Nieden .....	Pasewalk .....	231	2101
06 6 34 018	Niedenstein, Stadt .....	Schwalm-Eder-Kreis .....	5 009	3501
07 1 40 105	Nieder Kostenz .....	Rhein-Hunsrück-Kreis .....	234	6544
07 3 39 041	Nieder-Hilbersheim .....	Mainz-Bingen .....	510	6531
14 0 41 240	Nieder-Neundorf .....	Niesky .....	326	8921
07 3 39 042	Nieder-Olm .....	Mainz-Bingen .....	6 899	6501
14 0 41 250	Nieder-Seifersdorf .....	Niesky .....	847	8921
07 3 31 051	Nieder-Wiesen .....	Alzey-Worms .....	602	6509
07 1 43 273	Niederahr .....	Westerwaldkreis .....	722	5431
09 2 74 156	Niederaichbach .....	Landshut .....	2 749	8301
07 3 36 067	Niederalben .....	Kusel .....	421	6799
14 0 54 190	Niederalbertsdorf .....	Werdau .....	605	9621
09 2 71 138	Niederalteich .....	Deggendorf .....	1 758	8351
14 0 40 280	Niederau .....	Meißen .....	2 224	8254
06 6 32 015	Niederaula .....	Hersfeld-Rotenburg .....	5 297	6434
07 1 41 094	Niederbachheim .....	Rhein-Lahn-Kreis .....	233	5429
09 1 83 130	Niederbergkirchen .....	Mühldorf a. Inn .....	1 144	8267
14 0 25 210	Niederbobritzsch .....	Freiberg .....	1 604	9212

## N

4 Gemeinden in alphabetischer Ordnung mit Schlüsselnummer,  
Bevölkerung und Postleitzahl am 31.12.1991

Schlüssel- nummer	Gemeinde	Kreis/Landkreis	Bevöl- kerung	Post- leit- zahl
16 0 45 240	Niederböhmersdorf .....	Zeulenroda .....	367	6571
16 0 39 310	Niederbösa .....	Sondershausen .....	154	5401
07 1 38 047	Niederbreitbach .....	Neuwied .....	1 369	5451
07 1 34 057	Niederbrombach .....	Birkenfeld .....	530	6581
07 1 40 104	Niederburg .....	Rhein-Hunsrück-Kreis .....	707	6531
14 0 58 230	Niedercrinitz .....	Zwickau .....	520	9501
14 0 38 350	Niedercunnersdorf .....	Löbau .....	1 277	8701
14 0 51 160	Niederdorf .....	Stollberg .....	1 258	9154
06 4 35 022	Niederdorfelden .....	Main-Kinzig-Kreis .....	2 982	6369
16 0 29 360	Niederdorla .....	Mühlhausen .....	1 424	5701
07 1 32 075	Niederdreisbach .....	Altenkirchen (Westerwald) .....	985	5241
07 1 31 054	Niederdürenbach .....	Ahrweiler .....	962	5476
07 1 43 053	Niedereibert .....	Westerwaldkreis .....	1 620	5431
07 1 43 054	Niedererbach .....	Westerwaldkreis .....	874	5431
08 3 26 041	Niedereschach .....	Schwarzwald-Baar-Kreis .....	5 023	7732
07 1 37 217	Niederfell .....	Mayen-Koblenz .....	1 068	5401
12 0 20 260	Niederfinow .....	Eberswalde .....	670	1301
07 1 32 076	Niederfischbach .....	Altenkirchen (Westerwald) .....	4 715	5241
14 0 20 330	Niederfrauendorf .....	Dippoldiswalde .....	201	8231
14 0 18 270	Niederfrohna .....	Chemnitz .....	2 247	9106
09 4 73 153	Niederfüllbach .....	Coburg .....	1 393	8631
16 0 31 700	Niedergebra .....	Nordhausen .....	961	5501
07 2 32 089	Niedergeckler .....	Bitburg-Prüm .....	56	5529
12 0 28 320	Niedergörsdorf .....	Jüterbog .....	1 186	1701
14 0 43 360	Niedergoseln .....	Oschatz .....	992	7261
14 0 27 250	Niedergräfenhain .....	Geithain .....	489	7231
16 0 43 570	Niedergrunstedt .....	Weimar .....	316	5301
14 0 14 540	Niedergurig .....	Bautzen .....	708	8601
07 1 34 058	Niederhambach .....	Birkenfeld .....	333	6581
07 1 33 070	Niederhausen .....	Bad Kreuznach .....	572	6551
07 3 33 050	Niederhausen an der Appel .....	Donnersbergkreis .....	291	6761
07 3 39 040	Niederheimbach .....	Mainz-Bingen .....	847	6531
07 1 38 048	Niederhofen .....	Neuwied .....	217	5419
07 3 37 055	Niederhorbach .....	Südliche Weinstraße .....	384	6749
07 1 34 059	Niederhosenbach .....	Birkenfeld .....	349	6581
07 1 32 077	Niederrsen .....	Altenkirchen (Westerwald) .....	113	5249
12 0 42 400	Niederjesar .....	Seelow .....	263	1211
14 0 14 550	Niederkaina .....	Bautzen .....	523	8601
05 3 82 044	Niederkassel, Stadt .....	Rhein-Sieg-Kreis .....	29 429	5216

4 Gemeinden in alphabetischer Ordnung mit Schlüsselnummer,  
Bevölkerung und Postleitzahl am 31.12.1991

N

Schlüssel- nummer	Gemeinde	Kreis/Landkreis	Bevöl- kerung	Post- leit- zahl-
07 3 35 029	Niederkirchen .....	Kaiserslautern .....	1 978	6751
07 3 32 039	Niederkirchen bei Deidesheim .....	Bad Dürkheim .....	1 983	6701
16 0 33 440	Niederkrossen .....	Rudolstadt .....	328	6821
05 1 66 020	Niederkrüchten .....	Viersen .....	11 502	4055
07 1 40 106	Niederkumbd .....	Rhein-Hunsrück-Kreis .....	217	6540
03 4 54 039	Niederlangen .....	Emsland .....	994	4471
07 2 32 276	Niederlauch .....	Bitburg-Prüm .....	40	5544
09 6 73 146	Niederlauer .....	Rhön-Grabfeld .....	1 521	8741
14 0 39 200	Niederlauterstein .....	Marienberg .....	577	9341
12 0 29 340	Niederlehme .....	Königs Wusterhausen .....	2 877	1607
14 0 18 280	Niederlichtenau .....	Chemnitz .....	1 320	9101
14 0 40 290	Niederlommatsch .....	Meißen .....	323	8251
14 0 28 080	Niederlungwitz .....	Glauchau .....	1 593	9611
07 3 35 030	Niedermohr .....	Kaiserslautern .....	1 456	6791
07 3 33 051	Niedermoschel .....	Donnersbergkreis .....	466	6761
14 0 58 240	Niedermülsen .....	Zwickau .....	420	9501
09 3 76 148	Niedermurach .....	Schwandorf .....	1 375	8471
09 6 76 144	Niedernberg .....	Miltenberg .....	4 029	8751
15 3 45 210	Niederndodeleben .....	Wolmirstedt .....	2 308	3107
16 0 19 360	Niederndorf .....	Gera .....	510	6501
07 1 41 095	Niederneisen .....	Rhein-Lahn-Kreis .....	1 374	6251
08 1 26 060	Niedernhall, Stadt .....	Hohenlohekreis .....	3 658	7119
06 4 39 011	Niedernhausen .....	Rheingau-Taunus-Kreis .....	13 571	6272
16 0 18 670	Niedernissa .....	Erfurt .....	400	5101
03 2 57 025	Niedernwöhren .....	Schaumburg .....	1 763	3066
14 0 56 140	Niederoderwitz .....	Zittau .....	3 533	8808
07 2 31 095	Niederöfflingen .....	Bernkastel-Wittlich .....	421	5561
16 0 44 410	Niederorschel .....	Worbis .....	2 810	5606
07 3 37 056	Niederotterbach .....	Südliche Weinstraße .....	255	6749
07 2 32 277	Niederpierscheid .....	Bitburg-Prüm .....	44	5523
16 0 19 370	Niederpöllnitz .....	Gera .....	1 438	6501
07 2 32 090	Niederraden .....	Bitburg-Prüm .....	60	5529
16 0 12 230	Niederreißen .....	Apolda .....	220	5321
09 7 78 177	Niederrieden .....	Unterallgäu .....	1 121	8941
15 2 37 340	Niederröblingen/ Helme .....	Sangerhausen .....	499	4701
07 1 43 274	Niederroßbach .....	Westerwaldkreis .....	698	5439
16 0 12 240	Niederroßla .....	Apolda .....	1 052	5321
16 0 31 440	Niedersachswerfen .....	Nordhausen .....	3 693	5506
14 0 39 210	Niedersaida .....	Marienberg .....	330	9341

## N

4 Gemeinden in alphabetischer Ordnung mit Schlüsselnummer,  
Bevölkerung und Postleitzahl am 31.12.1991

Schlüssel- nummer	Gemeinde	Kreis/Landkreis	Bevöl- kerung	Post- leitzahl-
07 1 43 275	Niedersayn .....	Westerwaldkreis .....	200	5419
07 2 31 096	Niederscheidweiler .....	Bernkastel-Wittlich .....	277	5561
07 3 40 033	Niederschlettenbach .....	Pirmasens .....	370	6749
16 0 36 200	Niederschmalkalden .....	Schmalkalden .....	848	6081
14 0 39 220	Niederschmiedeberg .....	Marienberg .....	415	9341
14 0 25 220	Niederschöna .....	Freiberg .....	1 100	9201
09 7 79 192	Niederschönenfeld .....	Donau-Ries .....	1 184	8851
07 1 40 107	Niedersohren .....	Rhein-Hunsrück-Kreis .....	352	6543
16 0 39 320	Niederspier .....	Sondershausen .....	395	5401
07 2 33 052	Niederstadtfeld .....	Daun .....	511	5531
07 3 36 068	Niederstaußenbach .....	Kusel .....	308	6791
07 2 32 091	Niederstedem .....	Bitburg-Prüm .....	198	5521
14 0 27 260	Niedersteinbach .....	Geithain .....	703	7231
07 1 32 078	Niedersteinebach .....	Altenkirchen (Westerwald) .....	209	5453
08 1 28 082	Niederstetten, Stadt .....	Main-Tauber-Kreis .....	5 432	6994
08 1 35 027	Niederstotzingen, Stadt .....	Heidenheim .....	4 486	7908
14 0 21 380	Niederstriegis .....	Döbeln .....	875	7301
16 0 43 580	Niedersynderstedt .....	Weimar .....	162	5301
07 1 40 108	Niedert .....	Rhein-Hunsrück-Kreis .....	128	5449
09 1 83 131	Niedertaufkirchen .....	Mühlendorf a. Inn .....	1 121	8267
07 1 41 096	Niedertiefenbach .....	Rhein-Lahn-Kreis .....	212	5429
16 0 12 250	Niedertrebra .....	Apolda .....	938	5321
09 2 79 130	Niederviehbach .....	Dingolfing-Landau .....	2 012	8311
07 1 41 097	Niederwallmenach .....	Rhein-Lahn-Kreis .....	381	5429
07 1 38 050	Niederwambach .....	Neuwied .....	464	5231
07 1 40 109	Niederweiler .....	Rhein-Hunsrück-Kreis .....	373	6547
07 2 32 092	Niederweiler .....	Bitburg-Prüm .....	97	5521
07 2 32 093	Niederweis .....	Bitburg-Prüm .....	231	5521
12 0 15 510	Niederwerbig .....	Belzig .....	155	1821
09 6 78 160	Niederwerrn .....	Schweinfurt .....	6 656	8721
07 1 37 218	Niederwerth .....	Mayen-Koblenz .....	1 271	5414
14 0 24 290	Niederwiesa .....	Flöha .....	3 544	9387
16 0 13 410	Niederwillingen .....	Arnstadt .....	779	5211
14 0 28 100	Niederwinkel .....	Glauchau .....	207	9611
09 2 78 159	Niederwinkling .....	Straubing-Bogen .....	1 859	8351
07 1 34 060	Niederwörresbach .....	Birkenfeld .....	1 035	6584
14 0 51 170	Niederwürschnitz .....	Stollberg .....	3 494	9155
05 3 58 048	Niederzier .....	Düren .....	12 424	5162
16 0 43 590	Niederzimmern .....	Weimar .....	835	5301



4 Gemeinden in alphabetischer Ordnung mit Schlüsselnummer,  
Bevölkerung und Postleitzahl am 31.12.1991

N

Schlüssel- nummer	Gemeinde	Kreis/Landkreis	Bevöl- kerung	Post- leitz- zahl
07 1 31 055	Niederzissen .....	Ahrweiler .....	2 354	5476
08 2 36 046	Niefeln-Üschelbronn .....	Enzkreis .....	10 334	7532
15 3 14 280	Niegrüpp .....	Burg .....	907	3271
05 7 62 028	Nieheim, Stadt .....	Höxter .....	6 798	3493
07 2 32 094	Niehl .....	Bitburg-Prüm .....	72	5525
13 0 31 250	Niekrenz .....	Rostock .....	273	2556
15 3 17 160	Nielebock .....	Genthin .....	270	3281
15 2 35 350	Nienberg .....	Saalkreis .....	1 141	4108
12 0 15 520	Niemegk, Stadt .....	Beizig .....	2 428	1824
12 0 47 220	Niemerlang .....	Wittstock .....	272	1931
03 1 52 017	Niemetal .....	Göttingen .....	1 492	3402
12 0 43 330	Niemtsch .....	Senftenberg .....	210	7801
01 0 58 113	Nienborstel .....	Rendsburg-Eckernförde .....	568	2371
01 0 61 076	Nienbützel .....	Steinburg .....	141	2211
03 2 56 022	Nienburg (Weser), Stadt .....	Nienburg (Weser) .....	31 081	3070
15 1 12 200	Nienburg/ Saale, Stadt .....	Bernburg .....	5 412	4352
13 0 22 550	Niendorf .....	Ludwigslust .....	330	2801
13 0 18 240	Niendorf .....	Grevesmühlen .....	279	2441
12 0 32 370	Niendorf .....	Luckau .....	104	7961
15 3 25 320	Niendorf .....	Klötze .....	309	3571
01 0 53 094	Niendorf bei Berkenthin .....	Herzogtum Lauenburg .....	137	2419
01 0 53 095	Niendorf/ Stecknitz .....	Herzogtum Lauenburg .....	503	2411
03 3 51 018	Nienhagen .....	Celle .....	5 462	3101
15 3 19 260	Nienhagen .....	Halberstadt .....	567	3231
13 0 13 230	Nienhagen, Ostseebad .....	Bad Doberan .....	653	2561
03 2 57 026	Nienstädt .....	Schaumburg .....	4 556	3065
15 2 37 350	Nienstedt .....	Sangerhausen .....	472	4701
01 0 62 051	Nienwohld .....	Stormarn .....	396	2061
13 0 35 190	Niepars .....	Stralsund .....	1 796	2301
07 2 31 504	Niersbach .....	Bernkastei-Wittlich .....	684	5561
07 3 39 043	Nierstein .....	Mainz-Bingen .....	6 401	6505
01 0 59 148	Niesgrau .....	Schleswig-Flensburg .....	545	2342
14 0 47 310	Nieska .....	Riesa .....	251	8401
14 0 41 260	Niesky, Stadt .....	Niesky .....	12 028	8920
06 6 33 019	Nieste .....	Kassel .....	1 498	3501
06 6 33 020	Niestetal .....	Kassel .....	10 071	3501
12 0 35 490	Nietwerder .....	Neuruppin .....	290	1951
07 1 41 098	Nievern .....	Rhein-Lahn-Kreis .....	1 077	5421
12 0 14 520	Niewisch .....	Beeskow .....	198	1231

4 Gemeinden in alphabetischer Ordnung mit Schlüsselnummer,  
Bevölkerung und Postleitzahl am 31.12.1991

N

Schlüssel- nummer	Gemeinde	Kreis/Landkreis	Bevöl- kerung	Post- leit- zahl
12 0 31 410	Niewitz .....	Lübben .....	383	7551
16 0 32 330	Nimritz .....	Pößneck .....	270	6841
07 2 32 279	Nimshuscheid .....	Bitburg-Prüm .....	276	5543
07 2 32 280	Nimsreuland .....	Bitburg-Prüm .....	94	5544
01 0 58 115	Nindorf .....	Rendsburg-Eckernförde .....	544	2354
01 0 51 078	Nindorf .....	Dithmarschen .....	1 023	2223
16 0 12 260	Nirmsdorf .....	Apolda .....	111	5321
14 0 55 240	Nischwitz .....	Wurzen .....	773	7251
07 1 43 276	Nister .....	Westerwaldkreis .....	936	5239
07 1 43 278	Nister-Möhrendorf .....	Westerwaldkreis .....	295	5439
07 1 43 277	Nisterau .....	Westerwaldkreis .....	832	5439
07 1 32 079	Nisterberg .....	Altenkirchen (Westerwald) .....	430	5439
07 1 43 279	Nistertal .....	Westerwaldkreis .....	1 221	5239
16 0 21 260	Nitschareuth .....	Greiz .....	266	6601
07 2 35 095	Nittel .....	Trier-Saarburg .....	1 583	5515
09 3 76 149	Nittenau, Stadt .....	Schwandorf .....	7 764	8415
09 3 75 175	Nittendorf .....	Regensburg .....	7 095	8419
07 2 33 228	Nitz .....	Daun .....	57	5441
12 0 41 340	Nitzahn .....	Rathenow .....	438	1831
15 3 21 120	Nitzow .....	Havelberg .....	502	3521
16 0 11 310	Nobitz .....	Altenburg .....	2 167	7401
07 1 41 099	Nochern .....	Rhein-Lahn-Kreis .....	505	5429
14 0 53 160	Nochten .....	Weißwasser .....	260	7581
16 0 37 180	Nöbdenitz .....	Schmölln .....	1 179	7421
14 0 48 360	Nöbeln .....	Rochlitz .....	574	9291
16 0 18 430	Nöda .....	Erfurt .....	465	5101
01 0 58 116	Noer .....	Rendsburg-Eckernförde .....	756	2303
09 7 79 194	Nördlingen, Stadt .....	Donau-Ries .....	19 091	8860
03 1 55 010	Nörten-Hardenberg, Flecken .....	Northeim .....	8 603	3412
07 1 37 219	Nörtershausen .....	Mayen-Koblenz .....	859	5401
05 3 58 052	Nörvenich .....	Düren .....	9 458	5164
07 1 34 061	Nohen .....	Birkenfeld .....	469	6589
10 0 46 114	Nohfelden .....	Sankt Wendel .....	10 984	6697
07 2 33 229	Nohn .....	Daun .....	416	5531
16 0 31 450	Nohra .....	Nordhausen .....	1 111	5501
16 0 43 600	Nohra .....	Weimar .....	365	5301
07 1 43 055	Nomborn .....	Westerwaldkreis .....	612	5431
12 0 28 330	Nonnendorf .....	Jüterbog .....	332	1701
09 7 76 120	Nonnenhorn .....	Lindau (Bodensee) .....	1 541	8993

4 Gemeinden in alphabetischer Ordnung mit Schlüsselnummer,  
Bevölkerung und Postleitzahl am 31.12.1991

N

Schlüssel- nummer	Gemeinde	Kreis/Landkreis	Bevöl- kerung	Post- leit- zahl-
15 2 46 220	Nonnewitz .....	Zeitz .....	943	4901
10 0 46 115	Nonnweiler .....	Sankt Wendel .....	8 785	6696
07 1 40 110	Norath .....	Rhein-Hunsrück-Kreis .....	450	5449
01 0 51 079	Norddeich .....	Dithmarschen .....	361	2244
01 0 54 089	Norddorf .....	Nordfriesland .....	583	2278
03 4 52 019	Norden, Stadt .....	Aurich .....	24 040	2980
09 7 72 185	Nordendorf .....	Augsburg .....	2 045	8851
03 4 61 007	Nordenham, Stadt .....	Wesermarsch .....	28 794	2890
01 0 59 063	Norderbrarup .....	Schleswig-Flensburg .....	477	2347
01 0 54 090	Norderfriedrichskoog .....	Nordfriesland .....	42	2251
01 0 51 080	Norderheistedt .....	Dithmarschen .....	116	2246
01 0 51 137	Nordermeldorf .....	Dithmarschen .....	622	2223
03 4 52 020	Norderney, Stadt .....	Aurich .....	6 362	2982
01 0 59 064	Norderstapel .....	Schleswig-Flensburg .....	762	2251
01 0 60 063	Norderstedt, Stadt .....	Segeberg .....	69 028	2000
01 0 51 081	Norderwöhrden .....	Dithmarschen .....	298	2240
15 3 20 440	Nordgermersleben .....	Haldensleben .....	1 151	3241
01 0 59 149	Nordhackstedt .....	Schleswig-Flensburg .....	455	2391
09 4 76 159	Nordhalben, Markt .....	Kronach .....	2 354	8646
01 0 51 082	Nordhastedt .....	Dithmarschen .....	2 290	2249
16 0 31 460	Nordhausen, Stadt .....	Nordhausen .....	45 794	5500
08 1 25 074	Nordheim .....	Heilbronn .....	6 180	7107
16 0 28 400	Nordheim .....	Meiningen .....	304	6101
09 6 75 155	Nordheim a. Main .....	Kitzingen .....	981	8711
09 6 73 147	Nordheim v.d. Rhön .....	Rhön-Grabfeld .....	1 300	8741
07 1 43 056	Nordhofen .....	Westerwaldkreis .....	418	5418
03 3 52 040	Nordholz .....	Cuxhaven .....	7 117	2859
03 4 56 015	Nordhorn, Stadt .....	Grafschaft Bentheim .....	49 869	4460
05 5 58 028	Nordkirchen .....	Coesfeld .....	8 570	4717
03 3 52 041	Nordleda .....	Cuxhaven .....	1 186	2179
08 3 17 085	Nordrach .....	Ortenaukreis .....	2 009	7618
03 2 57 027	Nordsehl .....	Schaumburg .....	751	3061
03 2 54 026	Nordstemmen .....	Hildesheim .....	12 122	3204
01 0 54 091	Nordstrand .....	Nordfriesland .....	2 431	2251
05 5 66 064	Nordwalde .....	Steinfurt .....	8 802	4418
07 1 33 071	Norheim .....	Bad Kreuznach .....	1 570	6551
07 1 43 280	Norken .....	Westerwaldkreis .....	901	5239
01 0 54 092	Norstedt .....	Nordfriesland .....	398	2251
03 1 55 011	Northeim, Stadt .....	Northeim .....	31 612	3410

Schlüssel- nummer	Gemeinde	Kreis/Landkreis	Bevöl- kerung	Post- leitzahl
03 4 57 016	Nortmoor .....	Leer .....	1 444	2951
01 0 61 077	Nortorf .....	Steinburg .....	751	2213
01 0 58 117	Nortorf, Stadt .....	Rendsburg-Eckernförde .....	6 522	2353
03 4 59 028	Nortrup .....	Osnabrück .....	2 539	4577
14 0 21 390	Noschkowitz .....	Döbeln .....	471	7301
14 0 40 310	Nossen, Stadt .....	Meißen .....	6 069	8255
13 0 15 280	Nossendorf .....	Demmin .....	948	2031
13 0 39 350	Nossentiner Hütte .....	Waren .....	602	2061
14 0 48 370	Noßwitz .....	Rochlitz .....	368	9291
14 0 14 560	Nostitz .....	Bautzen .....	342	8701
13 0 21 660	Nostorf .....	Hagenow .....	304	2831
07 3 40 034	Nothweiler .....	Pirmasens .....	196	6749
03 3 59 034	Nottensdorf .....	Stade .....	971	2152
01 0 59 065	Nottfeld .....	Schleswig-Flensburg .....	138	2347
16 0 18 440	Nottleben .....	Erfurt .....	476	5101
05 5 58 032	Nottuln .....	Coesfeld .....	16 178	4405
08 1 16 048	Notzingen .....	Esslingen .....	3 352	7311
15 1 44 210	Nudersdorf .....	Wittenberg .....	1 131	4601
12 0 38 380	Nudow .....	Potsdam .....	212	1501
01 0 58 118	Nübbel .....	Rendsburg-Eckernförde .....	1 317	2371
01 0 59 098	Nübel .....	Schleswig-Flensburg .....	1 274	2381
09 6 72 136	Nüdlingen .....	Bad Kissingen .....	3 760	8738
05 3 74 032	Nümbrecht .....	Oberbergischer Kreis .....	14 684	5223
14 0 47 320	Nünchritz .....	Riesa .....	5 287	8403
07 3 40 035	Nünschweiler .....	Pirmasens .....	863	6781
07 1 31 058	Nürburg .....	Ahrweiler .....	180	5489
09 5 64 000	Nürnberg, Stadt .....	Kreisfreie Stadt .....	497 496	8500
08 1 16 049	Nürtingen, Stadt .....	Esslingen .....	38 990	7440
06 6 31 019	Nüsttal .....	Fulda .....	2 508	6419
01 0 60 064	Nützen .....	Segeberg .....	834	2358
08 1 15 037	Nufringen .....	Böblingen .....	4 239	7045
12 0 48 430	Nunsdorf .....	Zossen .....	329	1631
07 2 32 095	Nusbaum .....	Bitburg-Prüm .....	435	5529
08 4 17 045	Nusplingen .....	Zollernalbkreis .....	1 935	7461
07 3 36 069	Nußbach .....	Kusel .....	707	6759
07 1 33 072	Nußbaum .....	Bad Kreuznach .....	392	6557
09 1 89 130	Nußdorf .....	Traunstein .....	1 952	8221
09 1 87 156	Nußdorf a. Inn .....	Rosenheim .....	2 219	8201
01 0 53 096	Nusse .....	Herzogtum Lauenburg .....	866	2412

4 Gemeinden in alphabetischer Ordnung mit Schlüsselnummer,  
Bevölkerung und Postleitzahl am 31.12.1991

N/O

Schlüssel- nummer	Gemeinde	Kreis/Landkreis	Bevöl- kerung	Post- leit- zahl
08 2 26 060	Nußloch .....	Rhein-Neckar-Kreis .....	9 814	6907
13 0 31 260	Nustrow .....	Rostock .....	184	2551
15 1 47 270	Nutha .....	Zerbst .....	282	3401
01 0 61 078	Nutteln .....	Steinburg .....	308	2211
O				
07 1 40 111	Ober Kostenz .....	Rhein-Hunsrück-Kreis .....	293	6544
07 3 31 052	Ober-Flörsheim .....	Alzey-Worms .....	1 003	6509
07 3 39 046	Ober-Hilbersheim .....	Mainz-Bingen .....	813	6531
06 4 40 018	Ober-Mörlen .....	Wetteraukreis .....	5 398	6352
07 3 39 047	Ober-Olm .....	Mainz-Bingen .....	3 517	6501
06 4 32 016	Ober-Ramstadt, Stadt .....	Darmstadt-Dieburg .....	14 238	6105
07 1 43 281	Oberahr .....	Westerwaldkreis .....	436	5431
07 3 36 070	Oberalben .....	Kusel .....	260	6799
09 1 80 125	Oberammergau .....	Garmisch-Partenkirchen .....	5 339	8103
07 3 35 031	Oberarnbach .....	Kaiserslautern .....	440	6791
09 5 73 122	Oberasbach .....	Fürth .....	16 299	8507
09 1 80 126	Oberau .....	Garmisch-Partenkirchen .....	2 683	8106
09 1 87 157	Oberaudorf .....	Rosenheim .....	4 704	8203
06 6 34 019	Oberaula .....	Schwalb-Eder-Kreis .....	3 584	6435
09 6 74 159	Oberaurach .....	Haßberge .....	4 064	8729
07 1 41 100	Oberbachheim .....	Rhein-Lahn-Kreis .....	172	5428
09 1 83 132	Oberbergkirchen .....	Mühlendorf a. Inn .....	1 253	8261
07 2 33 053	Oberbettingen .....	Daun .....	583	5531
07 2 35 096	Oberbiling .....	Trier-Saarburg .....	835	5501
14 0 25 230	Oberbobritzsch .....	Freiberg .....	1 605	9218
16 0 41 240	Oberbodnitz .....	Stadtroda .....	261	6541
16 0 35 340	Oberböhmisdorf .....	Schleiz .....	619	6551
16 0 39 340	Oberbösa .....	Sondershausen .....	450	5401
08 1 16 050	Oberboihingen .....	Esslingen .....	4 947	7446
07 1 34 062	Oberbrombach .....	Birkenfeld .....	491	6581
14 0 20 340	Obercarsdorf .....	Dippoldiswalde .....	894	8231
14 0 58 250	Obercrinitz .....	Zwickau .....	1 158	9518
14 0 20 350	Obercunnersdorf .....	Dippoldiswalde .....	240	8231
14 0 38 360	Obercunnersdorf .....	Löbau .....	1 959	8701
09 5 71 183	Oberdachstetten .....	Ansbach .....	1 285	8802
08 2 15 059	Oberderdingen .....	Karlsruhe .....	8 955	7519
07 3 39 044	Oberdiebach .....	Mainz-Bingen .....	978	6531
09 1 77 133	Oberding .....	Erding .....	3 848	8059

Schlüssel- nummer	Gemeinde	Kreis/Landkreis	Bevöl- kerung	Post- leitzahl
08 4 25 088	Oberdischingen .....	Alb-Donau-Kreis .....	1 780	7938
09 1 76 150	Oberdolling .....	Eichstätt .....	1 034	8071
16 0 29 370	Oberdorla .....	Mühlhausen .....	2 477	5707
07 1 38 052	Oberdreis .....	Neuwied .....	845	5231
07 1 31 059	Oberdürenbach .....	Ahrweiler .....	534	5476
07 2 33 054	Oberehe-Stroheich .....	Daun .....	364	5531
07 1 43 057	Obereibert .....	Westerwaldkreis .....	913	5431
16 0 16 540	Oberellen .....	Eisenach .....	807	5901
09 6 73 149	Oberelsbach, Markt .....	Rhön-Grabfeld .....	2 900	8741
07 2 33 230	Oberelz .....	Daun .....	173	5441
07 1 43 058	Obererbach .....	Westerwaldkreis .....	477	5431
07 1 32 081	Obererbach (Westerwald) .....	Altenkirchen (Westerwald) .....	472	5231
07 1 37 220	Oberfell .....	Mayen-Koblenz .....	1 052	5401
07 1 41 101	Oberfischbach .....	Rhein-Lahn-Kreis .....	144	5429
14 0 20 360	Oberfrauendorf .....	Dippoldiswalde .....	328	8231
16 0 31 710	Obergebra .....	Nordhausen .....	984	5501
07 2 32 096	Obergeckler .....	Bitburg-Prüm .....	180	5529
14 0 27 270	Obergräfenhain .....	Geithain .....	506	7231
09 7 71 149	Obergriesbach .....	Aichach-Friedberg .....	1 686	8891
08 1 36 049	Obergröningen .....	Ostalbkreis .....	424	7071
14 0 25 240	Obergruna .....	Freiberg .....	506	9201
16 0 43 610	Obergrunstedt .....	Weimar .....	192	5301
09 7 77 154	Obergünzburg, Markt .....	Ostallgäu .....	5 868	8953
14 0 14 570	Obergurig .....	Bautzen .....	2 059	8601
09 1 84 134	Oberhaching .....	München .....	10 051	8024
14 0 20 370	Oberhäslich .....	Dippoldiswalde .....	503	8231
07 1 43 059	Oberhaid .....	Westerwaldkreis .....	366	5419
09 4 71 165	Oberhaid .....	Bamberg .....	4 407	8616
16 0 33 450	Oberhain .....	Rudolstadt .....	861	6821
07 1 34 063	Oberhambach .....	Birkenfeld .....	241	6588
08 3 17 088	Oberharmersbach .....	Ortenaukreis .....	2 471	7617
07 3 37 058	Oberhausen .....	Südliche Weinstraße .....	416	6749
09 1 85 150	Oberhausen .....	Neuburg-Schrobenhausen .....	1 996	8859
09 1 90 135	Oberhausen .....	Weilheim-Schongau .....	1 739	8125
07 3 33 053	Oberhausen an der Appel .....	Donnersbergkreis .....	178	6761
07 1 33 074	Oberhausen an der Nahe .....	Bad Kreuznach .....	378	6551
07 1 33 073	Oberhausen bei Kirn .....	Bad Kreuznach .....	923	6570
05 1 19 000	Oberhausen, Stadt .....	Kreisfreie Stadt .....	224 559	4200
08 2 15 107	Oberhausen-Rheinhausen .....	Karlsruhe .....	8 948	6839

4 Gemeinden in alphabetischer Ordnung mit Schlüsselnummer,  
Bevölkerung und Postleitzahl am 31.12.1991

0

Schlüssel- nummer	Gemeinde	Kreis/Landkreis	Bevöl- kerung	Post- leit- zahl-
07 3 39 045	Oberheimbach .....	Mainz-Bingen .....	680	6531
14 0 46 180	Oberheinsdorf .....	Reichenbach .....	338	9801
16 0 14 240	Oberheldrungen .....	Artern .....	1 104	4731
14 0 42 280	Oberhermsgrün .....	Oelsnitz .....	216	9921
16 0 42 240	Oberhof, Stadt .....	Suhl .....	2 288	6055
07 1 38 053	Oberhonnefeld-Gierend .....	Neuwied .....	777	5457
07 1 34 064	Oberhosenbach .....	Birkenfeld .....	141	6581
09 5 75 155	Oberickelsheim .....	Neustadt a.d.Aisch-Bad Windsheim	717	8701
07 1 32 082	Oberirsen .....	Altenkirchen (Westerwald) .....	652	5231
12 0 17 340	Oberjünne .....	Brandenburg .....	128	1801
07 2 32 282	Oberkail .....	Bitburg-Prüm .....	700	5561
16 0 28 420	Oberkatz .....	Meiningen .....	341	6101
08 3 17 089	Oberkirch, Stadt .....	Ortenaukreis .....	17 885	7602
07 1 34 065	Oberkirn .....	Birkenfeld .....	389	6572
08 1 36 050	Oberkochen, Stadt .....	Ostalbkreis .....	8 551	7082
09 4 75 158	Oberkotzau, Markt .....	Hof .....	5 590	8679
07 1 32 083	Oberlahr .....	Altenkirchen (Westerwald) .....	756	5231
03 4 54 040	Oberlangen .....	Emsland .....	768	4471
07 2 32 283	Oberlascheid .....	Bitburg-Prüm .....	175	5542
07 2 32 284	Oberlauch .....	Bitburg-Prüm .....	63	5544
14 0 13 130	Oberlauterbach .....	Auerbach .....	435	9701
09 6 72 138	Oberleichtersbach .....	Bad Kissingen .....	1 931	8781
16 0 27 240	Oberlemnitz .....	Lobenstein .....	185	6851
14 0 35 440	Oberlichtenau .....	Kamenz .....	1 594	8291
14 0 18 290	Oberlichtenau .....	Chemnitz .....	1 095	9109
16 0 34 330	Oberloquitz .....	Saalfeld .....	258	6801
14 0 33 150	Oberlungwitz, Stadt .....	Hohenstein-Ernstthal .....	7 525	9273
09 7 80 131	Obermaiselstein .....	Oberallgäu .....	840	8975
08 4 25 090	Obermarchtal .....	Alb-Donau-Kreis .....	1 220	7937
16 0 28 430	Obermaßfeld-Grimmenthal .....	Meiningen .....	1 393	6101
16 0 29 380	Obermehler .....	Mühlhausen .....	956	5701
09 1 81 131	Obermeitingen .....	Landsberg a. Lech .....	1 368	8933
09 5 73 123	Obermichelbach .....	Fürth .....	2 070	8501
07 3 33 054	Obermoschel, Stadt .....	Donnersbergkreis .....	1 185	6763
14 0 46 190	Obermylau .....	Reichenbach .....	338	9801
07 1 32 084	Obernau .....	Altenkirchen (Westerwald) .....	164	5231
09 6 75 156	Obernbreit, Markt .....	Kitzingen .....	1 615	8711
09 6 76 145	Obernburg a. Main, Stadt .....	Miltenberg .....	8 047	8753
16 0 12 270	Oberndorf .....	Apolda .....	243	5321

Schlüssel- nummer	Gemeinde	Kreis/Landkreis	Bevöl- kerung	Post- leitzahl-
07 3 33 055	Oberndorf .....	Donnersbergkreis .....	285	6762
03 3 52 042	Oberndorf .....	Cuxhaven .....	1 652	2171
09 7 79 196	Oberndorf a. Lech .....	Donau-Ries .....	2 050	8851
08 3 25 045	Oberndorf am Neckar, Stadt .....	Rottweil .....	14 495	7238
07 1 41 102	Oberneisen .....	Rhein-Lahn-Kreis .....	714	6251
09 1 83 134	Oberneukirchen .....	Mühl Dorf a. Inn .....	695	8261
03 1 52 018	Obernfeld .....	Göttingen .....	951	3429
08 4 17 047	Obernheim .....	Zollernalbkreis .....	1 452	7461
07 3 40 219	Obernheim-Kirchenarnbach .....	Pirmasens .....	1 923	6791
07 1 41 103	Obernhof .....	Rhein-Lahn-Kreis .....	475	5409
03 1 51 019	Obernholz .....	Gifhorn .....	930	3122
03 2 57 028	Obernkirchen, Stadt .....	Schaumburg .....	10 445	3063
09 2 75 137	Obernzell, Markt .....	Passau .....	3 822	8391
09 5 75 156	Obernzenn, Markt .....	Neustadt a.d.Aisch-Bad Windsheim	2 595	8802
14 0 38 370	Oberoderwitz .....	Löbau .....	2 865	8716
07 2 31 100	Oberöfflingen .....	Bernkastel-Wittlich .....	246	5561
16 0 32 340	Oberoppurg .....	Pößneck .....	230	6841
09 7 77 155	Oberostendorf .....	Ostallgäu .....	1 224	8939
07 3 37 059	Oberotterbach .....	Südliche Weinstraße .....	1 112	6749
09 7 72 186	Oberottmarshausen .....	Augsburg .....	1 144	8901
09 1 75 131	Oberpframmern .....	Ebersberg .....	1 689	8011
07 2 32 285	Oberpierscheid .....	Bitburg-Prüm .....	345	5523
09 6 79 169	Oberpleichfeld .....	Würzburg .....	963	8702
09 2 71 139	Oberpörling .....	Deggendorf .....	1 035	8351
16 0 24 220	Oberpörlitz .....	Ilmenau .....	335	6301
16 0 33 460	Oberpreilipp .....	Rudolstadt .....	107	6821
07 1 38 054	Oberraden .....	Neuwied .....	539	5457
14 0 17 200	Oberreichenbach .....	Brand-Erbisdorf .....	123	9381
08 2 35 055	Oberreichenbach .....	Calw .....	2 747	7261
09 5 72 147	Oberreichenbach .....	Erlangen-Höchstadt .....	800	8521
07 1 34 066	Oberreidenbach .....	Birkenfeld .....	631	6581
16 0 12 480	Oberreißen .....	Apolda .....	245	5321
09 7 76 121	Oberreute .....	Lindau (Bodensee) .....	1 456	8999
08 3 15 084	Oberried .....	Breisgau-Hochschwarzwald .....	2 545	7801
09 7 78 183	Oberrieden .....	Unterallgäu .....	1 236	8949
08 1 18 059	Oberriexingen, Stadt .....	Ludwigsburg .....	2 485	7141
07 1 43 282	Oberrod .....	Westerwaldkreis .....	738	5439
15 2 37 360	Oberröblingen .....	Sangerhausen .....	1 484	4701
16 0 15 460	Oberrohn .....	Bad Salzungen .....	270	6201



4 Gemeinden in alphabetischer Ordnung mit Schlüsselnummer,  
Bevölkerung und Postleitzahl am 31.12.1991

0

Schlüssel- nummer	Gemeinde	Kreis/Landkreis	Bevöl- kerung	Post- leitz- zahl-
07 1 43 283	Oberroßbach .....	Westerwaldkreis .....	339	5439
16 0 12 290	Oberroßla .....	Apolda .....	963	5321
08 1 27 062	Oberrot .....	Schwäbisch Hall .....	3 247	7163
09 7 75 141	Oberroth .....	Neu-Ulm .....	757	7919
14 0 58 260	Oberrothenbach .....	Zwickau .....	365	9501
16 0 31 470	Obersachswerfen .....	Nordhausen .....	108	5501
14 0 17 210	Obersalda .....	Brand-Erbisdorf .....	369	9201
14 0 11 200	Oberscheibe .....	Annaberg .....	330	9301
07 2 31 101	Oberscheidweiler .....	Bernkastel-Wittlich .....	176	5561
09 5 75 157	Oberscheinfeld, Markt .....	Neustadt a.d.Aisch-Bad Windsheim	1 269	8531
09 1 84 135	Oberschleißheim .....	München .....	10 487	8042
07 3 37 060	Oberschlettenbach .....	Südliche Weinstraße .....	153	6749
09 2 78 167	Oberschneiding .....	Straubing-Bogen .....	2 447	8441
16 0 33 470	Oberschöbling .....	Rudolstadt .....	153	6821
14 0 25 250	Oberschöna .....	Freiberg .....	1 334	9201
16 0 36 210	Oberschönau, Kurort .....	Schmalkalden .....	1 022	6085
09 7 78 184	Oberschönnegg .....	Unterallgäu .....	897	8941
09 6 78 164	Oberschwarzach, Markt .....	Schweinfurt .....	1 389	8722
09 1 79 140	Oberschweinbach .....	Fürstenfeldbruck .....	1 114	8081
15 2 37 370	Obersdorf .....	Sangerhausen .....	513	4701
14 0 56 160	Oberseifersdorf .....	Zittau .....	1 236	8801
07 3 40 036	Obersimten .....	Pirmasens .....	655	6781
09 6 77 169	Obersinn, Markt .....	Main-Spessart .....	1 257	8781
09 1 90 136	Obersöcherling .....	Weilheim-Schongau .....	1 119	8121
08 1 27 063	Obersontheim .....	Schwäbisch Hall .....	4 078	7164
16 0 39 350	Oberspier .....	Sondershausen .....	581	5401
08 4 25 091	Oberstadion .....	Alb-Donau-Kreis .....	1 305	7931
16 0 42 250	Oberstadt .....	Suhl .....	485	6051
07 2 33 055	Oberstadtfeld .....	Daun .....	597	5531
09 7 80 132	Oberstaußen, Markt .....	Oberallgäu .....	6 924	8974
07 3 36 071	Oberstaußenbach .....	Kusel .....	204	6791
09 7 80 133	Oberstdorf, Markt .....	Oberallgäu .....	10 674	8980
07 2 32 097	Oberstedem .....	Bitburg-Prüm .....	80	5521
07 1 32 085	Obersteinebach .....	Altenkirchen (Westerwald) .....	233	5453
08 1 18 060	Oberstenfeld .....	Ludwigsburg .....	7 785	7141
07 1 33 075	Oberstreit .....	Bad Kreuznach .....	244	6558
09 6 73 151	Oberstreu .....	Rhön-Grabfeld .....	1 553	8741
07 3 32 040	Obersülzen .....	Bad Dürkheim .....	349	6719
09 2 74 165	Obersüßbach .....	Landshut .....	1 282	8301

Schlüssel- nummer	Gemeinde	Kreis/Landkreis	Bevöl- kerung	Post- leitz- zahl
08 1 25 110	Obersulm .....	Heilbronn .....	11 988	7104
09 1 83 135	Obertaufkirchen .....	Mühldorf a. Inn .....	2 016	8255
08 4 35 045	Oberteuringen .....	Bodenseekreis .....	3 727	7991
10 0 46 116	Oberthal .....	Sankt Wendel .....	6 569	6692
09 6 72 139	Oberthulba, Markt .....	Bad Kissingen .....	4 647	8731
07 1 41 104	Obertiefenbach .....	Rhein-Lahn-Kreis .....	306	5429
09 3 75 179	Obertraubling .....	Regensburg .....	5 612	8407
16 0 12 300	Obertrebra .....	Apolda .....	293	5321
09 4 74 156	Obertrubach .....	Forchheim .....	2 238	8571
06 4 38 010	Obertshausen, Stadt .....	Offenbach .....	23 860	6053
06 4 34 008	Oberursel (Taunus), Stadt .....	Hochtaunuskreis .....	40 495	6370
09 3 76 151	Oberviechtach, Stadt .....	Schwandorf .....	4 906	8474
07 1 41 105	Oberwallmenach .....	Rhein-Lahn-Kreis .....	180	5429
07 1 32 086	Oberwambach .....	Altenkirchen (Westerwald) .....	440	5231
14 0 22 330	Oberwartha .....	Dresden .....	309	8101
16 0 28 440	Oberweid .....	Meiningen .....	613	6101
07 2 32 098	Oberweiler .....	Bitburg-Prüm .....	154	5521
07 3 36 072	Oberweiler im Tal .....	Kusel .....	217	6759
07 3 36 073	Oberweiler-Tiefenbach .....	Kusel .....	288	6759
07 2 32 099	Oberweis .....	Bitburg-Prüm .....	540	5521
16 0 30 220	Oberweißbach/ Thür.Wald, Stadt .....	Neuhaus a. Rennweg .....	1 889	6432
16 0 34 340	Oberwellenborn .....	Saalfeld .....	373	6801
07 1 40 112	Oberwesel, Stadt .....	Rhein-Hunsrück-Kreis .....	4 333	6532
06 6 33 021	Oberweser .....	Kassel .....	3 840	3525
14 0 28 110	Oberwiera .....	Glauchau .....	1 240	9611
07 1 41 106	Oberwies .....	Rhein-Lahn-Kreis .....	153	5409
07 3 33 056	Oberwiesen .....	Donnersbergkreis .....	506	6719
14 0 11 210	Oberwiesenthal, Kurort, Stadt .....	Annaberg .....	3 717	9312
16 0 23 540	Oberwind .....	Hildburghausen .....	272	6121
16 0 33 480	Oberwirbach .....	Rudolstadt .....	116	6821
07 1 34 067	Oberwörresbach .....	Birkenfeld .....	149	6584
08 3 17 093	Oberwolfach .....	Ortenaukreis .....	2 678	7620
16 0 15 470	Oberzella .....	Bad Salzungen .....	382	6201
07 1 31 060	Oberzissen .....	Ahrweiler .....	1 022	5476
15 2 33 180	Obhausen .....	Querfurt .....	1 948	4241
09 1 89 133	Obing .....	Traunstein .....	3 497	8201
08 2 25 074	Obrigheim .....	Neckar-Odenwald-Kreis .....	5 378	6952
07 3 32 041	Obrigheim (Pfalz) .....	Bad Dürkheim .....	2 458	6719
09 6 79 170	Ochsenfurt, Stadt .....	Würzburg .....	11 705	8703

4 Gemeinden in alphabetischer Ordnung mit Schlüsselnummer,  
Bevölkerung und Postleitzahl am 31.12.1991

0

Schlüssel- nummer	Gemeinde	Kreis/Landkreis	Bevöl- kerung	Post- leitz- zahl
08 4 26 087	Ochsenhausen, Stadt	Biberach	7 354	7955
07 1 37 086	Ochtendung	Mayen-Koblenz	4 159	5405
03 4 62 012	Ochtersum	Wittmund	982	2941
15 3 45 280	Ochtmersleben	Wolmirstedt	611	3101
05 5 66 068	Ochtrup, Stadt	Steinfurt	17 746	4434
07 1 38 055	Ockenfels	Neuwied	942	5461
07 3 39 048	Ockenheim	Mainz-Bingen	2 048	6531
14 0 22 340	Ockerwitz	Dresden	234	8029
07 2 35 098	Ockfen	Trier-Saarburg	580	5511
01 0 54 093	Ockholm	Nordfriesland	393	2255
14 0 40 320	Ockrilla	Meißen	402	8251
01 0 51 083	Odderade	Dithmarschen	292	2249
09 1 74 135	Odelzhausen	Dachau	3 495	8063
07 3 36 074	Odenbach	Kusel	953	6759
05 3 78 020	Odenthal	Rheinisch-Bergischer Kreis	13 344	5068
12 0 20 270	Oderberg, Stadt	Eberswalde	3 010	1305
12 0 29 350	Oderin	Königs Wusterhausen	270	1601
07 1 33 076	Odernheim am Glan	Bad Kreuznach	1 782	6559
03 3 52 043	Odishelm	Cuxhaven	604	2179
13 0 35 200	Oebelitz	Stralsund	187	2301
15 3 25 330	Oebisfelde, Stadt	Klötze	4 674	3573
15 2 27 290	Oebles-Schlechtewitz	Merseburg	178	4201
15 2 33 190	Oechlitz	Querfurt	590	4241
16 0 15 480	Oechsen	Bad Salzungen	718	6221
14 0 24 300	Oederan, Stadt	Flöha	6 501	9388
03 3 59 035	Oederquart	Stade	1 330	2161
08 1 25 078	Oedheim	Heilbronn	5 068	7101
12 0 14 530	Oegeln	Beeskow	173	1231
12 0 28 340	Oehna	Jüterbog	582	1701
08 3 35 061	Öhningen	Konstanz	3 670	7763
16 0 24 230	Oehrenstock	Ilmenau	576	6301
08 1 26 066	Öhringen, Stadt	Hohenlohekreis	18 947	7110
08 2 36 075	Ölbronn-Dürrn	Enzkreis	3 153	7531
05 5 70 028	Oelde, Stadt	Warendorf	28 051	4740
01 0 61 079	Oellixdorf	Steinburg	3 696	2210
08 4 25 092	Öllingen	Alb-Donau-Kreis	433	7907
14 0 26 330	Oelsa	Freital	1 666	8218
07 1 41 107	Oelsberg	Rhein-Lahn-Kreis	440	5429
07 1 32 087	Ölsen	Altenkirchen (Westerwald)	84	5231

Schlüssel- nummer	Gemeinde	Kreis/Landkreis	Bevöl- kerung	Post- leitz- zahl
14 0 44 500	Oelsen .....	Pirna .....	233	8301
12 0 27 420	Oelsig .....	Herzberg .....	243	7901
14 0 42 310	Oelsnitz, Stadt .....	Oelsnitz .....	12 624	9920
14 0 31 330	Oelsnitz-Niegeroda .....	Großenhain .....	349	8281
14 0 51 190	Oelsnitz/ Erzgeb., Stadt .....	Stollberg .....	11 151	9156
14 0 16 340	Oelzschau .....	Borna .....	468	7201
16 0 28 450	Oepfershausen .....	Meiningen .....	561	6101
08 4 25 093	Öpfingen .....	Alb-Donau-Kreis .....	1 962	7939
05 5 62 028	Oer-Erkenschwick, Stadt .....	Recklinghausen .....	28 462	4353
03 3 57 035	Oerel .....	Rotenburg (Wümme) .....	1 733	2740
01 0 60 065	Oering .....	Segeberg .....	974	2061
09 6 72 140	Oerlenbach .....	Bad Kissingen .....	4 924	8735
05 7 66 056	Oerlinghausen, Stadt .....	Lippe .....	15 859	4811
01 0 59 067	Oersberg .....	Schleswig-Flensburg .....	302	2341
01 0 60 066	Oersdorf .....	Segeberg .....	775	2358
01 0 61 080	Oeschebüttel .....	Steinburg .....	153	2217
01 0 51 084	Oesterdeichstrich .....	Dithmarschen .....	235	2242
01 0 51 140	Oesterwurth .....	Dithmarschen .....	299	2244
06 4 39 012	Oestrich-Winkel, Stadt .....	Rheingau-Taunus-Kreis .....	11 615	6227
08 2 15 064	Östringen, Stadt .....	Karlsruhe .....	11 489	7524
08 2 16 039	Ötigheim .....	Rastatt .....	4 029	7556
08 2 36 050	Ötisheim .....	Enzkreis .....	4 655	7136
13 0 14 390	Oettelin .....	Bützow .....	178	2621
16 0 43 620	Oettern .....	Weimar .....	131	5301
16 0 35 360	Oettersdorf .....	Schleiz .....	903	6551
09 7 79 197	Oettingen i. Bay., Stadt .....	Donau-Ries .....	4 883	8867
03 3 60 015	Oetzen .....	Uelzen .....	1 343	3111
07 1 43 060	Ötzingen .....	Westerwaldkreis .....	1 026	5419
01 0 54 094	Oevenum .....	Nordfriesland .....	453	2270
01 0 59 150	Oeversee .....	Schleswig-Flensburg .....	1 817	2391
08 1 25 079	Offenau .....	Heilbronn .....	2 395	7101
06 4 13 000	Offenbach am Main, Stadt .....	Kreisfreie Stadt .....	115 790	6050
07 3 37 061	Offenbach an der Queich .....	Südliche Weinstraße .....	5 080	6745
07 3 36 075	Offenbach-Hundheim .....	Kusel .....	1 356	6759
09 2 71 140	Offenberg .....	Deggendorf .....	3 103	8351
01 0 51 085	Offenbüttel .....	Dithmarschen .....	299	2243
08 3 17 096	Offenburg, Stadt .....	Ortenaukreis .....	53 873	7600
09 5 74 145	Offenhausen .....	Nürnberger Land .....	1 431	8561
07 3 31 053	Offenheim .....	Alzey-Worms .....	496	6509

4 Gemeinden in alphabetischer Ordnung mit Schlüsselnummer,  
Bevölkerung und Postleitzahl am 31.12.1991

0

Schlüssel- nummer	Gemeinde	Kreis/Landkreis	Bevöl- kerung	Post- leitz- zahl
09 7 74 171	Offingen, Markt .....	Günzburg .....	3 474	8875
07 3 31 054	Offstein .....	Alzey-Worms .....	1 516	6521
08 4 16 031	Ofterdingen .....	Tübingen .....	3 981	7404
09 7 80 134	Ofterschwang .....	Oberallgäu .....	1 686	8972
08 2 26 062	Oftersheim .....	Rhein-Neckar-Kreis .....	10 494	6836
08 4 26 090	Oggelshausen .....	Biberach .....	846	7952
12 0 18 450	Ogrosen .....	Calau .....	256	7541
07 1 31 062	Ohlenhard .....	Ahrweiler .....	167	5489
08 3 17 097	Ohlsbach .....	Ortenaukreis .....	2 532	7601
09 1 80 127	Ohlstadt .....	Garmisch-Partenkirchen .....	2 856	8115
07 1 40 113	Ohlweiler .....	Rhein-Hunsrück-Kreis .....	310	6541
07 3 36 076	Ohmbach .....	Kusel .....	800	6791
08 1 16 053	Ohmden .....	Esslingen .....	1 749	7311
03 4 56 016	Ohne .....	Grafschaft Bentheim .....	524	4443
14 0 15 200	Ohorn .....	Bischofswerda .....	2 426	8506
16 0 20 390	Ohdruf, Stadt .....	Gotha .....	6 177	5807
09 5 71 188	Ohrenbach .....	Ansbach .....	720	8801
15 3 30 190	Ohrsleben .....	Oschersleben .....	529	3231
03 1 58 023	Ohrum .....	Wolfenbüttel .....	626	3344
14 0 39 230	Olbernshau, Stadt .....	Marienberg .....	11 338	9330
14 0 56 170	Olbersdorf .....	Zittau .....	7 173	8809
16 0 38 260	Olbersleben .....	Sömmerda .....	821	5231
09 1 79 142	Olching .....	Fürstenfeldbruck .....	21 171	8037
01 0 61 081	Oldenborstel .....	Steinburg .....	122	2216
01 0 58 119	Oldenbüttel .....	Rendsburg-Eckernförde .....	244	2215
03 4 03 000	Oldenburg (Oldenburg), Stadt .....	Kreisfreie Stadt .....	145 161	2900
01 0 55 033	Oldenburg in Holstein, Stadt .....	Ostholstein .....	9 738	2440
03 3 59 036	Oldendorf .....	Stade .....	2 573	2164
01 0 61 082	Oldendorf .....	Steinburg .....	916	2211
03 3 55 027	Oldendorf (Luhe) .....	Lüneburg .....	874	2124
01 0 58 120	Oldenhütten .....	Rendsburg-Eckernförde .....	116	2371
01 0 54 095	Oldenswort .....	Nordfriesland .....	1 236	2251
01 0 54 096	Oldersbek .....	Nordfriesland .....	488	2251
01 0 54 097	Olderup .....	Nordfriesland .....	353	2251
16 0 14 250	Oldisleben .....	Artern .....	2 893	4734
01 0 54 098	Oldsum .....	Nordfriesland .....	500	2270
05 5 58 036	Olfen, Stadt .....	Coesfeld .....	9 000	4716
16 0 18 460	Ollendorf .....	Erfurt .....	443	5101
07 2 35 100	Ollmuth .....	Trier-Saarburg .....	138	5501

Schlüssel- nummer	Gemeinde	Kreis/Landkreis	Bevöl- kerung	Post- leitz- zahl
07 2 32 287	Olmscheid .....	Bitburg-Prüm .....	171	5529
05 9 66 024	Olpe, Stadt .....	Olpe .....	24 059	5960
05 9 58 036	Olsberg, Stadt .....	Hochsauerlandkreis .....	15 475	5787
07 3 35 033	Olsbrücken .....	Kaiserslautern .....	1 181	6751
07 2 32 100	Olsdorf .....	Bitburg-Prüm .....	103	5525
07 2 32 288	Olzheim .....	Bitburg-Prüm .....	464	5541
07 2 35 101	Onsdorf .....	Trier-Saarburg .....	157	5513
09 7 76 122	Opfenbach .....	Lindau (Bodensee) .....	2 154	8996
14 0 38 390	Oppach .....	Löbau .....	3 135	8717
12 0 22 410	Oppelhain .....	Finsterwalde .....	488	7981
08 3 17 098	Oppenau, Stadt .....	Ortenaukreis .....	5 499	7603
07 3 39 049	Oppenheim, Stadt .....	Mainz-Bingen .....	6 212	6504
08 1 19 053	Oppenweiler .....	Rems-Murr-Kreis .....	3 896	7155
16 0 29 390	Oppershausen .....	Mühlhausen .....	314	5701
07 1 40 115	Oppertshausen .....	Rhein-Hunsrück-Kreis .....	108	6540
15 2 35 360	Oppin .....	Saalkreis .....	1 206	4101
14 0 14 590	Oppitz .....	Bautzen .....	231	8601
16 0 32 360	Oppurg .....	Pößneck .....	1 514	6841
15 1 18 150	Oranienbaum, Stadt .....	Gräfenhainichen .....	3 783	4407
12 0 36 320	Oranienburg, Stadt .....	Oranienburg .....	28 587	1400
07 3 33 057	Orbis .....	Donnersbergkreis .....	562	6719
07 2 32 289	Orenhofen .....	Bitburg-Prüm .....	1 311	5501
07 1 32 088	Orfgen .....	Altenkirchen (Westerwald) .....	212	5232
16 0 25 440	Orlamünde, Stadt .....	Jena .....	1 406	6907
07 2 32 290	Orienbach .....	Bitburg-Prüm .....	145	5540
16 0 38 270	Orlishausen .....	Sömmerda .....	754	5231
07 2 33 232	Ormont .....	Daun .....	411	5541
09 5 71 189	Ornbau, Stadt .....	Ansbach .....	1 509	8829
07 2 32 101	Orsfeld .....	Bitburg-Prüm .....	158	5524
08 3 35 099	Orsingen-Nenzingen .....	Konstanz .....	2 362	7769
08 3 17 100	Ortenberg .....	Ortenaukreis .....	2 915	7601
06 4 40 019	Ortenberg, Stadt .....	Wetteraukreis .....	8 574	6474
09 2 75 138	Ortenburg, Markt .....	Passau .....	6 874	8359
14 0 58 270	Ortmannsdorf .....	Zwickau .....	2 133	9519
12 0 43 340	Ortrand, Stadt .....	Senftenberg .....	2 846	7813
12 0 42 410	Ortwig .....	Seelow .....	426	1211
07 2 31 103	Osann-Monzel .....	Bernkastel-Wittlich .....	1 525	5561
07 2 35 103	Osburg .....	Trier-Saarburg .....	1 637	5501
12 0 13 360	Oschätzchen .....	Bad Liebenwerda .....	317	7901

4 Gemeinden in alphabetischer Ordnung mit Schlüsselnummer,  
Bevölkerung und Postleitzahl am 31.12.1991

0

Schlüssel- nummer	Gemeinde	Kreis/Landkreis	Bevöl- kerung	Post- leitz- zahl
14 0 43 390	Oschatz, Stadt .....	Oschatz .....	18 577	7260
15 3 30 200	Oschersleben/ Bode, Stadt .....	Oschersleben .....	16 445	3230
12 0 48 440	Osdorf .....	Zossen .....	423	1721
01 0 58 121	Osdorf .....	Rendsburg-Eckernförde .....	1 887	2301
03 1 51 020	Osloß .....	Gifhorn .....	1 602	3171
03 4 04 000	Osnabrück, Stadt .....	Kreisfreie Stadt .....	165 143	4500
14 0 27 280	Ossa .....	Geithain .....	449	7231
12 0 21 250	Ossendorf .....	Eisenhüttenstadt .....	190	1221
16 0 27 250	Oßla .....	Lobenstein .....	426	6861
14 0 35 450	Oßling .....	Kamenz .....	737	8291
16 0 12 310	Oßmannstedt .....	Apolda .....	1 333	5321
05 5 70 032	Ostbevern .....	Warendorf .....	7 533	4412
03 4 52 021	Osteel .....	Aurich .....	2 166	2986
08 2 35 057	Ostelsheim .....	Calw .....	2 214	7261
03 3 52 044	Osten .....	Cuxhaven .....	1 943	2176
01 0 54 099	Ostenfeld (Husum) .....	Nordfriesland .....	1 249	2251
01 0 58 122	Ostenfeld (Rendsburg) .....	Rendsburg-Eckernförde .....	441	2373
01 0 54 101	Oster-Ohrstedt .....	Nordfriesland .....	569	2251
09 7 75 142	Osterberg .....	Neu-Ulm .....	779	7919
03 3 52 045	Osterbruch .....	Cuxhaven .....	501	2178
15 3 31 590	Osterburg/ Altmark, Stadt .....	Osterburg .....	9 015	3540
08 2 25 075	Osterburken, Stadt .....	Neckar-Odenwald-Kreis .....	5 098	6960
01 0 59 151	Osterby .....	Schleswig-Flensburg .....	288	2267
01 0 58 123	Osterby .....	Rendsburg-Eckernförde .....	861	2331
03 4 59 029	Ostercappeln .....	Osnabrück .....	8 255	4514
03 3 57 036	Ostereistedt .....	Rotenburg (Wümme) .....	926	2730
15 2 46 230	Osterfeld, Stadt .....	Zeitz .....	1 704	4903
15 2 33 200	Osterhausen .....	Querfurt .....	1 243	4251
03 3 58 501	Osterheide, gemfr. Bezirk .....	Soltau-Fallingb. B. ....	1 052	3032
01 0 54 100	Osterhever .....	Nordfriesland .....	234	2251
09 2 71 141	Osterhofen, Stadt .....	Deggendorf .....	11 056	8353
03 3 56 007	Osterholz-Scharmbeck, Stadt .....	Osterholz .....	25 300	2860
01 0 56 038	Osterhorn .....	Pinneberg .....	330	2205
15 1 26 330	Osternienburg .....	Köthen .....	2 413	4374
12 0 27 430	Osteroda .....	Herzberg .....	240	7901
15 3 19 270	Osterode .....	Halberstadt .....	301	3601
03 1 56 011	Osterode am Harz, Stadt .....	Osterode am Harz .....	27 163	3360
01 0 51 086	Osterrade .....	Dithmarschen .....	508	2243
01 0 58 124	Osterrönfeld .....	Rendsburg-Eckernförde .....	3 609	2370

Schlüssel- nummer	Gemeinde	Kreis/Landkreis	Bevöl- kerung	Post- leitzahl
07 1 41 108	Osterspai .....	Rhein-Lahn-Kreis .....	1 348	5421
01 0 58 125	Osterstedt .....	Rendsburg-Eckernförde .....	564	2211
03 4 56 017	Osterwald .....	Grafschaft Bentheim .....	1 219	4458
15 3 41 220	Osterweddingen .....	Wanzleben .....	1 157	3101
15 3 19 280	Osterwieck, Stadt .....	Halberstadt .....	4 482	3606
15 3 36 460	Osterwohle .....	Salzwedel .....	581	3561
09 7 77 157	Osterzell .....	Ostallgäu .....	634	8951
08 1 16 080	Ostfildern, Stadt .....	Esslingen .....	28 896	7302
16 0 13 420	Osthausen-Wülfershausen .....	Arnstadt .....	585	5211
09 6 73 153	Ostheim v.d. Rhön, Stadt .....	Rhön-Grabfeld .....	3 870	8745
07 3 31 055	Osthofen, Stadt .....	Alzey-Worms .....	7 777	6522
15 3 20 450	Ostingersleben .....	Haldensleben .....	310	3241
08 4 37 086	Ostrach .....	Sigmaringen .....	5 708	7965
16 0 38 280	Ostramondra .....	Sömmerda .....	626	5231
14 0 21 410	Ostrau .....	Döbeln .....	2 342	7303
15 2 35 370	Ostrau .....	Saalkreis .....	1 130	4101
03 4 57 017	Ostrhauderfehn .....	Leer .....	8 605	2958
14 0 29 320	Ostritz, Stadt .....	Görlitz .....	3 344	8906
14 0 35 460	Ostro .....	Kamenz .....	639	8291
01 0 51 087	Ostrohe .....	Dithmarschen .....	803	2240
01 0 62 053	Oststeinbek .....	Stormarn .....	8 015	2000
08 1 17 037	Ottenbach .....	Göppingen .....	2 223	7331
01 0 61 083	Ottenbüttel .....	Steinburg .....	563	2211
14 0 50 220	Ottendorf .....	Sebnitz .....	462	8361
01 0 58 126	Ottendorf .....	Rendsburg-Eckernförde .....	751	2300
14 0 32 350	Ottendorf .....	Hainichen .....	1 298	9251
16 0 41 250	Ottendorf .....	Stadtroda .....	532	6541
14 0 22 350	Ottendorf-Okrilla .....	Dresden .....	5 404	8103
14 0 42 320	Ottengrün .....	Oelsnitz .....	86	9921
14 0 38 410	Ottenhain .....	Löbau .....	487	8701
16 0 38 290	Ottenhausen .....	Sömmerda .....	447	5231
08 3 17 102	Ottenhöfen im Schwarzwald .....	Ortenaukreis .....	3 524	7593
09 1 77 134	Ottenhofen .....	Erding .....	1 351	8015
09 5 74 146	Ottensoos .....	Nürnberger Land .....	1 726	8561
03 2 55 031	Ottenstein, Flecken .....	Holzminden .....	1 365	3251
03 3 53 027	Otter .....	Harburg .....	1 193	2111
07 3 35 034	Otterbach .....	Kaiserslautern .....	3 607	6756
07 3 35 035	Otterberg, Stadt .....	Kaiserslautern .....	4 898	6754
09 1 82 127	Otterfing .....	Miesbach .....	3 476	8156



4 Gemeinden in alphabetischer Ordnung mit Schlüsselnummer,  
Bevölkerung und Postleitzahl am 31.12.1991

O/P

Schlüssel- nummer	Gemeinde	Kreis/Landkreis	Bevöl- kerung	Post- leitz- zahl
03 3 52 046	Otterndorf, Stadt .....	Cuxhaven .....	6 233	2178
03 3 61 008	Ottersberg, Flecken .....	Verden .....	10 330	2802
07 3 33 058	Ottersheim .....	Donnersbergkreis .....	349	6719
07 3 34 023	Ottersheim bei Landau .....	Germersheim .....	1 679	6741
07 3 38 021	Otterstadt .....	Ludwigshafen .....	3 314	6701
16 0 39 370	Otterstedt .....	Sondershausen .....	283	5401
08 2 16 041	Ottersweier .....	Rastatt .....	6 048	7583
14 0 30 430	Otterwisch .....	Grimma .....	1 313	7241
09 7 79 198	Otting .....	Donau-Ries .....	683	8851
09 7 78 186	Ottobeuren, Markt .....	Unterallgäu .....	7 722	8942
09 1 84 136	Ottobrunn .....	München .....	19 122	8012
06 6 34 020	Ottrau .....	Schwalm-Eder-Kreis .....	2 571	3579
16 0 43 640	Ottstedt a. Berge .....	Weimar .....	204	5301
16 0 43 650	Ottstedt b. Magdala .....	Weimar .....	128	5301
10 0 43 115	Ottweiler, Stadt .....	Neunkirchen .....	15 622	6682
16 0 15 490	Otzbach .....	Bad Salzungen .....	203	6221
06 4 32 017	Otzberg .....	Darmstadt-Dieburg .....	6 072	6111
09 2 71 143	Otzing .....	Deggendorf .....	1 482	8351
07 1 33 077	Otzweiler .....	Bad Kreuznach .....	250	6570
03 4 61 008	Ovelgönne .....	Wesermarsch .....	5 166	2882
15 3 41 230	Ovelgönne .....	Wanzleben .....	577	3221
05 3 78 024	Overath .....	Rheinisch-Bergischer Kreis .....	24 413	5063
08 1 16 054	Owen, Stadt .....	Esslingen .....	3 139	7311
08 4 35 047	Owingen .....	Bodenseekreis .....	3 509	7776
01 0 58 127	Owschlag .....	Rendsburg-Eckernförde .....	2 894	2372
09 7 80 128	Oy-Mittelberg .....	Oberallgäu .....	4 290	8967
14 0 56 180	Oybin , Kurort .....	Zittau .....	1 181	8806
03 3 61 009	Oyten .....	Verden .....	13 010	2806

P

12 0 34 250	Paaren 1. Glien .....	Nauen .....	433	1551
15 3 19 290	Pabstorf .....	Halberstadt .....	714	3601
15 3 36 750	Packebusch .....	Salzwedel .....	459	3591
01 0 58 128	Padenstedt .....	Rendsburg-Eckernförde .....	760	2351
05 7 74 032	Paderborn, Stadt .....	Paderborn .....	125 730	4790
03 3 52 047	Padingbüttel .....	Cuxhaven .....	574	2853
09 1 90 138	Pähl .....	Weilheim-Schongau .....	1 913	8121
13 0 21 670	Pätow .....	Hagenow .....	364	2821
12 0 29 360	Pätz .....	Königs Wusterhausen .....	551	1601

4 Gemeinden in alphabetischer Ordnung mit Schlüsselnummer,  
Bevölkerung und Postleitzahl am 31.12.1991

P

Schlüssel- nummer	Gemeinde	Kreis/Landkreis	Bevöl- kerung	Post- leitz- zahl
12 0 17 350	Päwesin .....	Brandenburg .....	662	1801
01 0 51 088	Pahlen .....	Dithmarschen .....	1 042	2241
12 0 22 430	Pahlsdorf .....	Finsterwalde .....	46	7971
16 0 45 250	Pahren .....	Zeulenroda .....	470	6571
09 2 73 159	Painten, Markt .....	Kelheim .....	1 956	8421
16 0 19 380	Paitzdorf .....	Gera .....	415	6501
09 1 89 134	Palling .....	Traunstein .....	3 025	8221
07 2 35 104	Palzem .....	Trier-Saarburg .....	1 205	5510
13 0 28 310	Pampow .....	Pasewalk .....	381	2101
13 0 33 390	Pampow .....	Schwerin .....	1 001	2711
14 0 37 390	Panitzsch .....	Leipzig .....	1 206	7101
01 0 57 055	Panker .....	Plön .....	1 187	2322
14 0 35 470	Panschwitz-Kuckau .....	Kamenz .....	1 857	8291
15 2 22 250	Pansfelde .....	Hettstedt .....	592	4721
13 0 35 210	Pantelitz .....	Stralsund .....	660	2301
01 0 53 097	Panten .....	Herzogtum Lauenburg .....	550	2412
07 2 31 104	Pantenburg .....	Bernkastel-Wittlich .....	251	5562
07 1 35 070	Panzweiler .....	Cochem-Zell .....	222	5588
12 0 47 230	Papenbruch .....	Wittstock .....	309	1931
03 4 54 041	Papenburg, Stadt .....	Emsland .....	30 740	2990
13 0 31 270	Papendorf .....	Rostock .....	1 085	2551
13 0 28 320	Papendorf .....	Pasewalk .....	348	2101
13 0 19 180	Papenhagen .....	Grimmen .....	539	2321
13 0 18 250	Papenhusen .....	Grevesmühlen .....	289	2421
12 0 19 580	Papitz .....	Cottbus .....	843	7501
12 0 48 450	Paplitz .....	Zossen .....	355	1631
15 3 17 170	Paplitz .....	Genthin .....	451	3281
14 0 32 360	Pappendorf .....	Hainichen .....	703	9251
09 5 77 158	Pappenheim, Stadt .....	Weißenburg-Gunzenhausen .....	4 559	8834
14 0 22 360	Pappritz .....	Dresden .....	552	8101
14 0 44 520	Papstdorf .....	Pirna .....	571	8321
15 3 14 290	Parchau .....	Burg .....	695	3271
15 3 17 180	Parchen .....	Genthin .....	928	3281
13 0 27 180	Parchim, Stadt .....	Parchim .....	22 349	2850
13 0 32 290	Parchtitz .....	Rügen .....	740	2331
12 0 41 350	Parey .....	Rathenow .....	81	1831
15 3 17 190	Parey .....	Genthin .....	3 125	3284
13 0 18 260	Parin .....	Grevesmühlen .....	232	2421
13 0 14 380	Parkow .....	Bützow .....	230	2621

4 Gemeinden in alphabetischer Ordnung mit Schlüsselnummer,  
Bevölkerung und Postleitzahl am 31.12.1991

P

Schlüssel- nummer	Gemeinde	Kreis/Landkreis	Bevöl- kerung	Post- leit- zahl
09 3 74 144	Parkstein, Markt .....	Neustadt a.d. Waldnaab .....	2 046	8481
09 2 78 170	Parkstetten .....	Straubing-Bogen .....	2 358	8441
12 0 20 280	Parlow-Glambeck .....	Eberswalde .....	216	1301
12 0 39 350	Parmen-Weggun .....	Prenzlau .....	480	2131
03 1 51 021	Parsau .....	Gifhorn .....	1 626	3181
09 3 73 151	Parsberg, Stadt .....	Neumarkt i.d. OPf. ....	5 933	8433
12 0 20 290	Parstein .....	Eberswalde .....	281	1301
07 3 31 056	Partenheim .....	Alzey-Worms .....	1 192	6501
09 6 77 170	Partenstein .....	Main-Spessart .....	2 775	8775
13 0 21 680	Parum .....	Hagenow .....	331	2821
07 2 35 105	Paschel .....	Trier-Saarburg .....	217	5504
14 0 23 270	Paschwitz .....	Eilenburg .....	524	7281
13 0 36 350	Pasenow .....	Strasburg .....	207	2151
13 0 28 330	Pasewalk, Stadt .....	Pasewalk .....	15 189	2100
16 0 32 370	Paska .....	Pößneck .....	121	6841
01 0 57 056	Passade .....	Plön .....	215	2316
09 2 62 000	Passau, Stadt .....	Kreisfreie Stadt .....	50 665	8390
13 0 40 250	Passee .....	Wismar .....	255	2401
12 0 11 470	Passow .....	Angermünde .....	1 207	1321
13 0 23 250	Passow .....	Lübz .....	824	2861
09 1 77 135	Pastetten .....	Erding .....	1 889	8011
13 0 34 220	Pastin .....	Sternberg .....	304	2721
07 1 41 109	Patersberg .....	Rhein-Lahn-Kreis .....	463	5421
09 2 76 134	Patersdorf .....	Regen .....	1 788	8371
03 2 53 012	Pattensen, Stadt .....	Hannover .....	12 967	3017
13 0 32 300	Patzig .....	Rügen .....	425	2331
12 0 34 260	Paulinenaue .....	Nauen .....	1 168	1551
16 0 33 500	Paulinzella .....	Rudolstadt .....	154	6821
14 0 20 380	Paulsdorf .....	Dippoldiswalde .....	286	8231
09 1 78 150	Paunzhausen .....	Freising .....	1 198	8069
16 0 45 260	Pausa/ Vogtl., Stadt .....	Zeulenroda .....	3 214	6575
12 0 34 270	Pausin .....	Nauen .....	541	1551
14 0 47 340	Paußnitz .....	Riesa .....	399	8401
15 3 38 150	Pechau .....	Schönebeck .....	362	3301
09 3 77 145	Pechbrunn .....	Tirschenreuth .....	1 606	8591
14 0 53 170	Pechern .....	Weißwasser .....	261	7581
14 0 46 200	Pechtelsgrün .....	Reichenbach .....	331	9801
15 3 16 190	Peckfitz .....	Gardelegen .....	169	3571
13 0 41 270	Peenemünde .....	Wolgast .....	658	2221

Schlüssel- nummer	Gemeinde	Kreis/Landkreis	Bevöl- kerung	Post- leitzahl-
07 2 32 103	Peffingen .....	Bitburg-Prüm .....	207	5521
14 0 16 350	Pegau, Stadt .....	Borna .....	4 866	7220
03 2 55 032	Pegestorf .....	Holzminden .....	573	3452
09 4 72 175	Pegnitz, Stadt .....	Bayreuth .....	13 914	8570
14 0 23 280	Pehritzsches .....	Eilenburg .....	378	7281
12 0 43 350	Peickwitz .....	Senftenberg .....	395	7801
03 1 57 006	Peine, Stadt .....	Peine .....	47 225	3150
01 0 61 084	Peissen .....	Steinburg .....	292	2214
15 2 35 380	Peißen .....	Saalkreis .....	1 135	4101
15 1 12 210	Peißen .....	Bernburg .....	1 033	4351
09 1 90 139	Peißenberg, Markt .....	Weilheim-Schongau .....	11 392	8123
09 1 90 140	Peiting, Markt .....	Weilheim-Schongau .....	10 814	8922
12 0 19 590	Peitz, Stadt .....	Cottbus .....	6 103	7520
07 2 35 106	Pellingen .....	Trier-Saarburg .....	931	5501
01 0 54 103	Pellworm .....	Nordfriesland .....	1 099	2251
07 2 33 056	Pelm .....	Daun .....	962	5531
13 0 12 260	Pelsin .....	Anklam .....	367	2141
09 3 72 146	Pemfling .....	Cham .....	2 175	8491
14 0 48 380	Penig, Stadt .....	Rochlitz .....	7 460	9294
13 0 30 230	Penkow .....	Röbel/ Müritz .....	293	2071
13 0 28 340	Penkun, Stadt .....	Pasewalk .....	1 350	2105
14 0 48 390	Penna .....	Rochlitz .....	168	9291
16 0 24 240	Pennewitz .....	Ilmenau .....	668	6301
03 2 56 023	Pennigsehl .....	Nienburg (Weser) .....	1 214	3071
09 3 75 180	Pentling .....	Regensburg .....	4 948	8401
09 1 90 141	Penzberg, Stadt .....	Weilheim-Schongau .....	13 970	8122
13 0 14 210	Penzin .....	Bützow .....	141	2621
09 1 81 132	Penzing .....	Landsberg a. Lech .....	3 148	8916
13 0 39 360	Penzlin, Stadt .....	Waren .....	2 821	2064
13 0 13 240	Pepelow .....	Bad Doberan .....	221	2561
09 1 71 126	Perach .....	Altötting .....	1 067	8261
09 2 78 171	Perasdorf .....	Straubing-Bogen .....	667	8441
14 0 47 350	Peritz .....	Riesa .....	250	8401
09 2 78 172	Perkam .....	Straubing-Bogen .....	1 156	8441
10 0 42 115	Perl .....	Merzig-Wadern .....	6 069	6643
12 0 37 620	Perleberg, Stadt .....	Perleberg .....	13 297	2910
09 2 72 138	Perlesreut, Markt .....	Freyung-Grafenau .....	2 925	8391
13 0 16 270	Perlin .....	Gadebusch .....	363	2731
07 1 40 116	Perscheid .....	Rhein-Hunsrück-Kreis .....	338	6532

4 Gemeinden in alphabetischer Ordnung mit Schlüsselnummer,  
Bevölkerung und Postleitzahl am 31.12.1991

P

Schlüssel- nummer	Gemeinde	Kreis/Landkreis	Bevöl- kerung	Post- leitzahl
12 0 34 280	Perwenitz .....	Nauen .....	449	1551
15 3 41 240	Peseckendorf .....	Wanzleben .....	316	3231
12 0 34 290	Pessin .....	Nauen .....	721	1551
14 0 26 340	Pesterwitz .....	Freital .....	1 158	8211
09 5 71 190	Petersaurach .....	Ansbach .....	4 226	8815
07 3 40 037	Petersberg .....	Pirmasens .....	849	6781
16 0 17 280	Petersberg .....	Eisenberg .....	284	6521
15 2 35 390	Petersberg .....	Saalkreis .....	673	4101
06 6 31 020	Petersberg .....	Fulda .....	13 735	6415
13 0 29 380	Petersdorf .....	Ribnitz-Damgarten .....	269	2591
16 0 31 480	Petersdorf .....	Nordhausen .....	347	5501
13 0 36 360	Petersdorf .....	Strasburg .....	172	2151
09 7 71 155	Petersdorf .....	Aichach-Friedberg .....	1 689	8891
12 0 24 320	Petersdorf b. Briesen .....	Fürstenwalde .....	230	1201
12 0 24 330	Petersdorf b. Saarow-Pieskow .....	Fürstenwalde .....	425	1241
12 0 45 280	Petershagen .....	Strausberg .....	5 314	1273
12 0 42 420	Petershagen .....	Seelow .....	309	1201
05 7 70 028	Petershagen, Stadt .....	Minden-Lübbecke .....	24 716	4953
14 0 41 290	Petershain .....	Niesky .....	546	8921
09 1 74 136	Petershausen .....	Dachau .....	5 191	8067
07 1 32 089	Peterslahr .....	Altenkirchen (Westerwald) .....	296	5231
15 1 13 220	Petersroda .....	Bitterfeld .....	490	4401
07 1 35 071	Peterswald-Löffelscheid .....	Cochem-Zell .....	696	5581
12 0 33 350	Petkus .....	Luckenwalde .....	749	1701
16 0 20 400	Petriroda .....	Gotha .....	330	5801
09 3 75 181	Pettendorf .....	Regensburg .....	2 779	8411
09 1 89 135	Petting .....	Traunstein .....	1 998	8221
09 4 71 169	Pettstadt .....	Bamberg .....	1 518	8602
12 0 46 360	Petznick .....	Templin .....	261	2091
16 0 32 380	Peuschen .....	Pößneck .....	475	6841
07 1 33 078	Pfaffen-Schwabenheim .....	Bad Kreuznach .....	953	6551
14 0 44 530	Pfaffendorf .....	Pirna .....	335	8321
12 0 14 550	Pfaffendorf .....	Beeskow .....	355	1231
14 0 29 330	Pfaffendorf .....	Görlitz .....	449	8901
09 7 78 187	Pfaffenhausen, Markt .....	Unterallgäu .....	2 240	8949
08 1 25 081	Pfaffenhofen .....	Heilbronn .....	2 281	7129
09 1 74 137	Pfaffenhofen a.d. Glonn .....	Dachau .....	1 425	8063
09 1 86 143	Pfaffenhofen a.d. Ilm, Stadt .....	Pfaffenhofen a.d. Ilm .....	19 973	8068
09 7 75 143	Pfaffenhofen a.d. Roth, Markt .....	Neu-Ulm .....	6 229	7914

Schlüssel- nummer	Gemeinde	Kreis/Landkreis	Bevöl- kerung	Post- leitz- zahl
08 3 15 089	Pfaffenweiler .....	Breisgau-Hochschwarzwald .....	2 647	7801
09 1 87 159	Pfaffing .....	Rosenheim .....	4 430	8098
14 0 39 240	Pfaffroda b. Sayda .....	Marienberg .....	1 172	9331
16 0 22 390	Pfaffschwende .....	Heiligenstadt .....	432	5631
09 3 75 182	Pfakofen .....	Regensburg .....	1 220	8401
07 1 40 117	Pfalzfeld .....	Rhein-Hunsrück-Kreis .....	589	5449
08 2 37 054	Pfalzgrafenweiler .....	Freudenstadt .....	6 139	7293
09 2 77 138	Pfarrkirchen, Stadt .....	Rottal-Inn .....	10 885	8340
09 6 74 184	Pfarrweisach .....	Haßberge .....	1 566	8601
09 3 75 183	Pfatter .....	Regensburg .....	2 677	8401
08 1 26 069	Pfedelbach .....	Hohenlohekreis .....	7 465	7114
07 3 36 077	Pfeffelbach .....	Kusel .....	991	6799
09 2 74 172	Pfeffenhausen, Markt .....	Landshut .....	4 498	8308
16 0 20 410	Pferdingsleben .....	Gotha .....	412	5801
16 0 16 550	Pferdsdorf-Spichra .....	Eisenach .....	313	5901
16 0 15 500	Pferdsdorf/ Rhön .....	Bad Salzungen .....	594	6221
16 0 23 550	Pfersdorf .....	Hildburghausen .....	389	6111
16 0 12 320	Pfiffelbach .....	Apolda .....	679	5321
08 2 15 101	Pfinztal .....	Karlsruhe .....	15 972	7507
09 1 76 153	Pförring, Markt .....	Eichstätt .....	2 934	8071
09 5 77 159	Pfofeld .....	Weißenburg-Gunzenhausen .....	1 296	8821
09 7 77 158	Pforzen .....	Ostallgäu .....	1 695	8951
08 2 31 000	Pforzheim, Stadt .....	Stadtkreis .....	115 547	7530
09 3 76 153	Pfreimd, Stadt .....	Schwandorf .....	5 278	8473
08 4 15 058	Pfronstetten .....	Reutlingen .....	1 530	7426
09 7 77 159	Pfronten .....	Ostallgäu .....	7 722	8962
16 0 12 330	Pfuhsborn .....	Apolda .....	180	5321
08 4 37 088	Pfullendorf, Stadt .....	Sigmaringen .....	11 393	7798
08 4 15 059	Pfullingen, Stadt .....	Reutlingen .....	17 247	7417
06 4 32 018	Pfungstadt, Stadt .....	Darmstadt-Dieburg .....	24 082	6102
12 0 14 560	Philadelphia .....	Beeskow .....	289	1231
08 2 15 066	Philippsburg, Stadt .....	Karlsruhe .....	11 958	7522
07 2 32 104	Philippsheim .....	Bitburg-Prüm .....	98	5522
09 2 72 139	Philippsreut .....	Freyung-Grafenau .....	750	8391
12 0 38 390	Philippsthal .....	Potsdam .....	189	1501
06 6 32 016	Philippsthal (Werra) .....	Hersfeld-Rotenburg .....	4 908	6433
12 0 38 400	Phöben .....	Potsdam .....	522	1501
13 0 21 700	Picher .....	Hagenow .....	737	2821
07 2 32 105	Pickließem .....	Bitburg-Prüm .....	327	5521

4 Gemeinden in alphabetischer Ordnung mit Schlüsselnummer,  
Bevölkerung und Postleitzahl am 31.12.1991

P

Schlüssel- nummer	Gemeinde	Kreis/Landkreis	Bevöl- kerung	Post- leit- zahl
09 1 72 128	Piding .....	Berchtesgadener Land .....	4 517	8235
09 3 75 184	Pielenhofen .....	Regensburg .....	1 090	8411
16 0 30 230	Piesau .....	Neuhaus a. Rennweg .....	1 016	6421
12 0 14 570	Pieskow .....	Beeskow .....	172	1231
07 2 31 105	Piesport .....	Bernkastel-Wittlich .....	2 080	5555
15 1 26 340	Piethen .....	Köthen .....	346	4371
15 3 14 300	Pietzpuhl .....	Burg .....	92	3271
12 0 24 340	Pillgram .....	Fürstenwalde .....	347	1201
07 1 37 087	Pillig .....	Mayen-Koblenz .....	475	5441
16 0 32 390	Pillingsdorf .....	Pöbneck .....	132	6711
09 3 73 153	Pilsach .....	Neumarkt i.d. OPf. ....	2 354	8431
09 2 79 132	Pilsting, Markt .....	Dingolfing-Landau .....	5 846	8385
13 0 33 410	Pingelshagen .....	Schwerin .....	162	2711
01 0 56 039	Pinneberg, Stadt .....	Pinneberg .....	37 918	2080
13 0 33 420	Pinnow .....	Schwerin .....	484	2711
13 0 11 210	Pinnow .....	Altentreptow .....	126	2021
12 0 26 170	Pinnow .....	Guben .....	433	7561
12 0 11 490	Pinnow .....	Angermünde .....	859	1321
07 2 32 291	Pintesfeld .....	Bitburg-Prüm .....	41	5523
09 4 74 158	Pinzberg .....	Forchheim .....	1 824	8551
09 3 74 146	Pirk .....	Neustadt a.d. Waldnaab .....	1 648	8481
07 3 17 000	Pirmasens, Stadt .....	Kreisfreie Stadt .....	47 801	6780
14 0 44 540	Pirna, Stadt .....	Pirna .....	41 081	8300
12 0 37 640	Pirow .....	Perleberg .....	553	2911
15 2 22 260	Piskaborn .....	Hettstedt .....	322	4271
14 0 40 330	Piskowitz b. Zehren .....	Meißen .....	287	8251
12 0 32 400	Pitschen-Pickel .....	Luckau .....	322	7961
07 2 32 292	Pittenbach .....	Bitburg-Prüm .....	115	5540
09 1 89 137	Pittenhart .....	Traunstein .....	1 423	8201
13 0 20 320	Plaaz .....	Güstrow .....	596	2601
12 0 30 460	Plänitz-Leddin .....	Kyritz .....	260	1901
07 1 37 088	Plaidt .....	Mayen-Koblenz .....	5 308	5472
09 1 84 138	Planegg .....	München .....	10 127	8033
14 0 40 340	Planitz-Deila .....	Meißen .....	471	8251
09 4 72 176	Plankenfels .....	Bayreuth .....	840	8581
08 2 26 063	Plankstadt .....	Rhein-Neckar-Kreis .....	9 652	6831
14 0 42 330	Planschwitz .....	Oelsnitz .....	378	9921
07 2 32 106	Plascheid .....	Bitburg-Prüm .....	75	5529
13 0 33 430	Plate .....	Schwerin .....	1 871	2713

Schlüssel- nummer	Gemeinde	Kreis/Landkreis	Bevöl- kerung	Post- leit- zahl
12 0 42 430	Platkow .....	Seelow .....	580	1211
07 2 31 107	Platten .....	Bernkastel-Wittlich .....	815	5561
12 0 14 580	Plattkow .....	Beeskow .....	48	1231
09 2 71 146	Plattling, Stadt .....	Deggendorf .....	11 158	8350
13 0 23 260	Plau, Stadt .....	Lübz .....	6 285	2864
16 0 13 430	Plaue, Stadt .....	Arnstadt .....	1 834	5216
14 0 05 000	Plauen, Stadt .....	Stadtkreis .....	70 856	9900
13 0 23 270	Plauerhagen .....	Lübz .....	430	2861
14 0 37 400	Plaußig .....	Leipzig .....	549	7101
09 4 72 177	Plech, Markt .....	Bayreuth .....	1 203	8571
07 1 32 090	Pleckhausen .....	Altenkirchen (Westerwald) .....	633	5453
08 1 18 063	Pleidelsheim .....	Ludwigsburg .....	4 908	7127
07 2 31 108	Plein .....	Bernkastel-Wittlich .....	577	5561
09 5 77 161	Pleinfeld, Markt .....	Weißenburg-Gunzenhausen .....	6 638	8835
09 1 71 127	Pleiskirchen .....	Altötting .....	2 295	8261
14 0 18 300	Pleißä .....	Chemnitz .....	1 934	9107
07 3 37 062	Pleisweiler-Oberhofen .....	Südliche Weinstraße .....	802	6749
07 1 33 080	Pleitersheim .....	Bad Kreuznach .....	244	6555
07 1 40 118	Pleizenhausen .....	Rhein-Hunsrück-Kreis .....	219	6540
09 7 78 188	Pleiß .....	Unteraltgäu .....	728	8941
12 0 13 370	Plessa .....	Bad Liebenwerda .....	2 931	7907
05 9 62 052	Plettenberg, Stadt .....	Märkischer Kreis .....	29 335	5970
09 3 74 147	Pleystein, Stadt .....	Neustadt a.d. Waldnaab .....	2 680	8481
09 1 75 133	Pliening .....	Ebersberg .....	3 641	8011
08 4 15 060	Pliezhausen .....	Reutlingen .....	7 853	7401
08 1 16 056	Plochingen, Stadt .....	Esslingen .....	12 845	7310
15 1 13 230	Plodda .....	Bitterfeld .....	361	4401
01 0 57 057	Plön, Stadt .....	Plön .....	12 383	2320
09 3 77 146	Plößberg, Markt .....	Tirschenreuth .....	3 433	8591
13 0 15 300	Plötz .....	Demmin .....	405	2031
15 2 35 400	Plötz .....	Saalkreis .....	837	4101
12 0 38 420	Plötzin .....	Potsdam .....	1 008	1501
15 1 12 220	Plötzkau .....	Bernburg .....	1 605	4351
15 3 38 160	Plötzky .....	Schönebeck .....	908	3301
13 0 28 350	Plöwen .....	Pasewalk .....	345	2101
14 0 13 140	Plohn .....	Auerbach .....	357	9701
15 1 24 430	Plossig .....	Jessen .....	352	7901
16 0 35 380	Plöthen .....	Schleiz .....	327	6551
14 0 47 360	Plotitz .....	Riesa .....	430	8401



4 Gemeinden in alphabetischer Ordnung mit Schlüsselnummer,  
Bevölkerung und Postleitzahl am 31.12.1991

P

Schlüssel- nummer	Gemeinde	Kreis/Landkreis	Bevöl- kerung	Post- leitzahl-
14 0 14 600	Plotzen .....	Bautzen .....	462	8601
08 1 19 055	Plüderhausen .....	Rems-Murr-Kreis .....	9 279	7067
13 0 18 270	Plüschow .....	Grevesmühlen .....	565	2421
07 2 32 293	Plütscheid .....	Bitburg-Prüm .....	307	5541
07 2 35 107	Pluwig .....	Trier-Saarburg .....	1 126	5501
14 0 39 250	Pobershau .....	Marienberg .....	1 689	9344
15 1 12 230	Pobzig .....	Bernburg .....	451	4351
14 0 39 260	Pockau/ Flöhatal .....	Marienberg .....	3 457	9345
09 2 75 141	Pocking, Stadt .....	Passau .....	12 594	8398
14 0 37 410	Podelwitz .....	Leipzig .....	645	7101
16 0 37 200	Podelwitz .....	Schmölln .....	797	7421
12 0 42 440	Podelzig .....	Seelow .....	909	1211
09 1 88 137	Pöcking .....	Starnberg .....	5 585	8134
15 2 28 290	Pödelist .....	Naumburg .....	352	4801
14 0 49 110	Pöhlta .....	Schwarzenberg .....	1 407	9442
13 0 31 280	Pölchow .....	Rostock .....	477	2551
07 2 35 108	Pölich .....	Trier-Saarburg .....	308	5501
01 0 62 056	Pölitze .....	Stormarn .....	1 043	2061
13 0 20 330	Pölitze .....	Güstrow .....	291	2601
16 0 45 270	Pöllwitz .....	Zeulenroda .....	802	6571
15 2 37 380	Pölsfeld .....	Sangerhausen .....	423	4701
16 0 19 390	Pölzig .....	Gera .....	1 274	6501
15 3 38 170	Pömmelte .....	Schönebeck .....	772	3301
14 0 37 420	Pönitz .....	Leipzig .....	237	7101
16 0 35 390	Pörmitz .....	Schleiz .....	216	6551
09 1 86 144	Pörnbach .....	Pfaffenhofen a.d. Ilm .....	1 696	8069
01 0 61 085	Pöschendorf .....	Steinburg .....	192	2216
09 3 72 147	Pösing .....	Cham .....	929	8491
16 0 32 400	Pößneck, Stadt .....	Pößneck .....	16 512	6840
13 0 18 280	Pötenitz .....	Grevesmühlen .....	386	2421
09 7 71 156	Pöttmes, Markt .....	Alchach-Friedberg .....	5 734	8897
14 0 16 370	Pötzschau .....	Borna .....	267	7201
01 0 53 098	Pogeez .....	Herzogtum Lauenburg .....	373	2419
13 0 37 260	Poggelow .....	Teterow .....	405	2051
13 0 19 190	Poggendorf .....	Grimmen .....	284	2321
01 0 53 099	Poggensee .....	Herzogtum Lauenburg .....	290	2412
07 1 41 111	Pohl .....	Rhein-Lahn-Kreis .....	310	5429
14 0 15 210	Pohla .....	Bischofswerda .....	513	8501
03 2 57 029	Pohle .....	Schaumburg .....	865	3255

4 Gemeinden in alphabetischer Ordnung mit Schlüsselnummer,  
Bevölkerung und Postleitzahl am 31.12.1991

P

Schlüssel- nummer	Gemeinde	Kreis/Landkreis	Bevöl- kerung	Post- leitz- zahl
06 5 31 014	Pohlheim, Stadt .....	Gießen .....	15 697	6301
12 0 21 260	Pohlitz .....	Eisenhüttenstadt .....	257	1221
01 0 57 058	Pohnsdorf .....	Pflön .....	424	2308
14 0 19 290	Pohritzsch .....	Delitzsch .....	397	7271
14 0 26 350	Pohrsdorf .....	Freital .....	314	8211
09 1 75 135	Poing .....	Ebersberg .....	7 344	8011
13 0 16 280	Pokrent .....	Gadebusch .....	622	2731
07 1 37 089	Polch, Stadt .....	Mayen-Koblenz .....	4 192	5444
14 0 50 230	Polenz .....	Sebnitz .....	1 487	8351
14 0 55 270	Polenz .....	Wurzen .....	489	7251
15 1 47 280	Polenzko .....	Zerbst .....	346	3401
15 1 12 240	Poley .....	Bernburg .....	674	4351
14 0 21 440	Polkenberg .....	Döbeln .....	1 114	7321
03 2 55 033	Polle, Flecken .....	Holzminde .....	1 265	3453
15 2 15 220	Polleben .....	Eisleben .....	1 312	4251
09 1 76 155	Pollenfeld .....	Eichstätt .....	2 558	8079
03 2 57 030	Pollhagen .....	Schaumburg .....	1 294	3061
09 1 83 136	Polling .....	Mühlendorf a. Inn .....	3 141	8261
09 1 90 142	Polling .....	Weilheim-Schongau .....	2 889	8128
15 3 31 610	Pollitz .....	Osterburg .....	416	3551
09 5 77 162	Polzingen .....	Weißenburg-Gunzenhausen .....	1 905	8831
12 0 11 500	Polßen .....	Angermünde .....	245	1321
13 0 22 560	Polz .....	Ludwigslust .....	457	2801
12 0 27 440	Polzen .....	Herzberg .....	323	7901
13 0 28 360	Polzow .....	Pasewalk .....	261	2101
09 5 74 147	Pommelsbrunn .....	Nürnberger Land .....	5 115	8561
01 0 59 152	Pommerby .....	Schleswig-Flensburg .....	217	2342
07 1 35 072	Pommern .....	Cochem-Zell .....	579	5593
09 4 71 172	Pommersfelden .....	Bamberg .....	2 372	8602
14 0 14 610	Pommritz .....	Bautzen .....	540	8601
14 0 30 450	Pomßen .....	Grimma .....	670	7241
07 1 31 065	Pomster .....	Ahrweiler .....	193	5489
14 0 31 340	Ponickau .....	Großenhain .....	738	8281
16 0 37 210	Ponitz .....	Schmölln .....	1 938	7421
12 0 22 450	Ponnsdorf .....	Finsterwalde .....	144	7981
01 0 54 104	Poppenbüll .....	Nordfriesland .....	244	2251
13 0 31 290	Poppendorf .....	Rostock .....	261	2551
09 6 78 168	Poppenhausen .....	Schweinfurt .....	4 035	8721
16 0 23 560	Poppenhausen .....	Hildburghausen .....	111	6111

4 Gemeinden in alphabetischer Ordnung mit Schlüsselnummer,  
Bevölkerung und Postleitzahl am 31.12.1991

P

Schlüssel- nummer	Gemeinde	Kreis/Landkreis	Bevöl- kerung	Post- leitz- zahl
06 6 31 021	Poppenhausen (Wasserkuppe) .....	Fulda .....	2 576	6416
09 3 71 144	Poppenricht .....	Amberg-Weizbach .....	3 247	8451
16 0 23 570	Poppenwind .....	Hildburghausen .....	231	6121
12 0 40 380	Porep .....	Pritzwalk .....	159	1921
14 0 44 550	Porschdorf .....	Pirna .....	891	8321
14 0 50 240	Porschendorf .....	Sebnitz .....	616	8351
05 7 70 032	Porta Westfalica, Stadt .....	Minden-Lübbecke .....	35 382	4952
13 0 32 310	Poseritz .....	Rügen .....	1 305	2331
15 2 42 130	Poserna .....	Weißenfels .....	410	4851
14 0 42 340	Posseck .....	Oelsnitz .....	341	9921
14 0 26 360	Possendorf .....	Freital .....	1 876	8219
16 0 43 660	Possendorf .....	Weimar .....	183	5301
09 2 74 174	Postau .....	Landshut .....	1 432	8301
09 3 73 155	Postbauer-Heng .....	Neumarkt i.d. OPf. ....	5 943	8439
16 0 37 220	Posterstein .....	Schmölln .....	360	7421
01 0 57 059	Postfeld .....	Pflön .....	396	2308
13 0 12 270	Postlow .....	Anklam .....	489	2141
09 2 77 139	Postmünster .....	Rottal-Inn .....	2 361	8341
12 0 05 000	Potsdam, Stadt .....	Stadtkreis .....	139 025	1500
09 4 72 179	Pottenstein, Stadt .....	Bayreuth .....	5 446	8573
16 0 27 260	Pottiga .....	Lobenstein .....	461	6851
07 1 43 284	Pottum .....	Westerwaldkreis .....	1 051	5439
15 3 16 200	Potzehne .....	Gardelegen .....	284	3571
12 0 39 360	Potzlow .....	Prenzlau .....	519	2131
15 1 13 240	Pouch .....	Bitterfeld .....	1 798	4408
16 0 17 290	Poxdorf .....	Eisenberg .....	108	6521
09 4 74 160	Poxdorf .....	Forchheim .....	1 440	8521
01 0 61 086	Poyenberg .....	Steinburg .....	326	2211
07 1 32 091	Pracht .....	Altenkirchen (Westerwald) .....	1 371	5249
09 2 76 135	Prackenbach .....	Regen .....	2 682	8371
13 0 25 300	Pragsdorf .....	Neubrandenburg .....	606	2001
01 0 57 060	Prasdorf .....	Pflön .....	377	2316
15 1 44 230	Pratau .....	Wittenberg .....	2 333	4601
07 1 41 112	Prath .....	Rhein-Lahn-Kreis .....	294	5422
14 0 47 370	Prausitz .....	Riesa .....	791	8401
13 0 37 270	Prebberede .....	Teterow .....	528	2051
09 4 72 180	Prebitz .....	Bayreuth .....	1 045	8587
12 0 40 390	Preddöhl .....	Pritzwalk .....	200	1921
13 0 35 220	Preetz .....	Stralsund .....	475	2301

Schlüssel- nummer	Gemeinde	Kreis/Landkreis	Bevöl- kerung	Post- leit- zahl-
01 0 57 062	Preetz, Stadt .....	Plön .....	15 206	2308
12 0 19 600	Preilack .....	Cottbus .....	332	7521
07 2 32 294	Preisfeld .....	Bitburg-Prüm .....	178	5529
07 2 32 107	Preist .....	Bitburg-Prüm .....	713	5521
09 1 90 143	Prem .....	Weilheim-Schongau .....	857	8921
12 0 41 360	Premnitz, Stadt .....	Rathenow .....	10 662	1832
15 1 24 440	Premsendorf .....	Jessen .....	135	7901
12 0 37 660	Premstin .....	Perleberg .....	600	2911
12 0 16 220	Prenden .....	Bernau .....	340	1281
12 0 32 410	Prensdorf .....	Luckau .....	127	7961
12 0 39 370	Prenzlau, Stadt .....	Prenzlau .....	22 744	2130
13 0 29 390	Prerow a. Darß, Ostseebad .....	Ribnitz-Damgarten .....	1 847	2383
12 0 23 260	Preschen .....	Forst .....	304	7571
09 3 74 149	Pressath, Stadt .....	Neustadt a.d. Waldnaab .....	4 682	8487
09 4 77 148	Presseck, Markt .....	Kulmbach .....	2 458	8657
14 0 23 290	Pressel .....	Eilenburg .....	1 022	7281
09 4 76 164	Pressig, Markt .....	Kronach .....	4 513	8644
12 0 13 380	Prestewitz .....	Bad Liebenwerda .....	427	7901
12 0 31 420	Pretschen .....	Lübben .....	358	7551
15 1 24 450	Prettin, Stadt .....	Jessen .....	2 523	7908
09 4 74 161	Pretzfeld, Markt .....	Forchheim .....	2 296	8551
15 3 38 180	Pretzien .....	Schönebeck .....	578	3301
15 3 36 480	Pretzier .....	Salzwedel .....	793	3561
15 2 23 110	Pretzsch .....	Hohenmölsen .....	215	4851
15 1 44 240	Pretzsch/ Elbe, Stadt .....	Wittenberg .....	2 317	4606
14 0 20 390	Pretzschendorf .....	Dippoldiswalde .....	2 020	8231
05 7 70 036	Preußisch Oldendorf, Stadt .....	Minden-Lübbecke .....	11 309	4994
15 1 12 250	Preußlitz .....	Bernburg .....	843	4351
03 3 54 020	Prezelle .....	Lüchow-Dannenberg .....	516	3131
13 0 30 250	Priborn .....	Röbel/ Müritz .....	542	2071
09 6 75 158	Prichsenstadt, Stadt .....	Kitzingen .....	2 901	8718
09 1 87 162	Prien a. Chiemsee, Markt .....	Rosenheim .....	9 254	8210
13 0 26 370	Priepert .....	Neustrelitz .....	170	2081
12 0 29 370	Prieros .....	Königs Wusterhausen .....	870	1608
12 0 13 390	Prieschka .....	Bad Liebenwerda .....	412	7901
09 4 71 173	Priesendorf .....	Bamberg .....	1 292	8602
15 1 44 250	Priesitz .....	Wittenberg .....	313	4601
12 0 22 460	Prießen .....	Finsterwalde .....	233	7971
15 2 28 300	Prießnitz .....	Naumburg .....	292	4801

4 Gemeinden in alphabetischer Ordnung mit Schlüsselnummer,  
Bevölkerung und Postleitzahl am 31.12.1991

P

Schlüssel- nummer	Gemeinde	Kreis/Landkreis	Bevöl- kerung	Post- leit- zahl
14 0 27 290	Prießnitz .....	Geithain .....	1 210	7231
14 0 19 300	Priester .....	Delitzsch .....	177	7271
14 0 31 350	Priestewitz .....	Großenhain .....	725	8281
14 0 35 490	Prietitz .....	Kamenz .....	344	8291
01 0 58 129	Prinzenmoor .....	Rendsburg-Eckernförde .....	152	2371
03 4 58 012	Prinzhöfte .....	Oldenburg (Oldenburg) .....	735	2833
12 0 34 300	Priort .....	Nauen .....	554	1551
13 0 11 220	Prispleben .....	Altentreptow .....	324	2021
13 0 31 310	Prissanewitz .....	Rostock .....	587	2555
14 0 14 620	Prischwitz .....	Bautzen .....	602	8601
01 0 56 040	Prisdorf .....	Pinneberg .....	1 822	2081
13 0 22 570	Prislich .....	Ludwigslust .....	586	2801
15 2 42 140	Prittitz .....	Weißenfels .....	994	4851
09 1 81 134	Prittriching .....	Landsberg a. Lech .....	1 974	8911
12 0 17 360	Pritzerbe, Stadt .....	Brandenburg .....	1 087	1805
13 0 21 730	Pritzler .....	Hagenow .....	625	2821
12 0 40 400	Pritzwalk, Stadt .....	Pritzwalk .....	11 794	1920
01 0 57 063	Probsteierhagen .....	Plön .....	1 748	2316
14 0 52 300	Probsthain .....	Torgau .....	303	7291
16 0 34 350	Probstzella .....	Saalfeld .....	2 036	6805
15 1 47 290	Prödel .....	Zerbst .....	301	3401
12 0 13 400	Prösen .....	Bad Liebenwerda .....	2 395	7909
14 0 30 460	Prösitz .....	Grimma .....	225	7241
16 0 11 360	Prößdorf .....	Altenburg .....	356	7401
12 0 37 670	Pröttlin .....	Perleberg .....	583	2911
12 0 45 290	Prötzel .....	Strausberg .....	785	1261
15 2 46 240	Profen .....	Zeitz .....	1 481	4904
13 0 35 230	Prohn .....	Stralsund .....	1 106	2301
07 2 32 295	Pronsfeld .....	Bitburg-Prüm .....	974	5541
01 0 60 067	Pronstorf .....	Segeberg .....	1 240	2361
12 0 44 200	Proschim .....	Spremberg .....	258	7591
15 1 26 350	Prosigk .....	Köthen .....	625	4371
09 6 79 174	Prosselsheim .....	Würzburg .....	1 068	8702
14 0 44 570	Prossen .....	Pirna .....	677	8321
12 0 27 450	Proßmarke .....	Herzberg .....	236	7901
12 0 35 500	Protzen .....	Neuruppin .....	472	1951
13 0 29 400	Pruchten .....	Ribnitz-Damgarten .....	659	2381
07 2 32 296	Prüm, Stadt .....	Bitburg-Prüm .....	5 254	5540
07 2 32 108	Prümzulay .....	Bitburg-Prüm .....	494	5521

P/Q

4 Gemeinden in alphabetischer Ordnung mit Schlüsselnummer,  
Bevölkerung und Postleitzahl am 31.12.1991

Schlüssel- nummer	Gemeinde	Kreis/Landkreis	Bevöl- kerung	Post- leitz- zahl
12 0 17 370	Prütze .....	Brandenburg .....	604	1801
13 0 20 340	Prützen .....	Güstrow .....	729	2601
09 1 87 163	Prutting .....	Rosenheim .....	1 908	8201
09 1 79 145	Puchheim .....	Fürstenfeldbruck .....	19 362	8039
13 0 39 370	Puchow .....	Waren .....	133	2061
13 0 41 280	Pudagla .....	Wolgast .....	431	2251
07 1 38 057	Puderbach .....	Neuwied .....	2 132	5419
14 0 55 280	Püchau .....	Wurzen .....	849	7251
09 3 74 150	Püchersreuth .....	Neustadt a.d. Waldnaab .....	1 459	8481
15 3 36 490	Püggen .....	Salzwedel .....	59	3561
07 1 35 073	Pünderich .....	Cochem-Zell .....	947	5587
09 1 81 141	Pürgen .....	Landsberg a. Lech .....	2 441	8911
10 0 41 515	Püttlingen, Stadt .....	Stadtverband Saarbrücken .....	20 849	6625
16 0 31 490	Pützlingen .....	Nordhausen .....	175	5501
05 3 62 036	Pulheim, Stadt .....	Erftkreis .....	49 551	5024
09 1 84 139	Pullach i. Isartal .....	München .....	8 131	8023
09 3 77 148	Pullenreuth .....	Tirschenreuth .....	1 959	8591
13 0 41 290	Pulow .....	Wolgast .....	295	2221
01 0 61 087	Puls .....	Steinburg .....	489	2216
14 0 47 380	Pulsen .....	Riesa .....	1 764	8401
14 0 15 220	Pulsnitz, Stadt .....	Bischofswerda .....	5 956	8514
15 1 47 300	Pulspforde .....	Zerbst .....	195	3401
14 0 14 630	Purschwitz .....	Bautzen .....	706	8601
15 1 24 460	Purzien .....	Jessen .....	188	7901
09 5 73 124	Puschendorf .....	Fürth .....	1 768	8501
14 0 14 640	Puschwitz .....	Bautzen .....	1 182	8601
13 0 32 320	Putbus, Stadt .....	Rügen .....	4 419	2353
13 0 32 330	Putgarten .....	Rügen .....	325	2331
12 0 40 410	Putlitz, Stadt .....	Pritzwalk .....	2 067	1923
13 0 12 280	Putzar .....	Anklam .....	272	2141
09 1 84 140	Putzbrunn .....	München .....	4 890	8011
14 0 15 230	Putzkau .....	Bischofswerda .....	1 921	8507
09 3 73 156	Pyrbaum, Markt .....	Neumarkt i.d. OPf. ....	4 778	8501
Q				
03 4 59 030	Quakenbrück, Stadt .....	Osnabrück .....	10 738	4570
13 0 14 220	Qualitz .....	Bützow .....	263	2621
12 0 42 450	Quappendorf .....	Seelow .....	144	1211
01 0 58 130	Quarnbek .....	Rendsburg-Eckernförde .....	1 580	2300

4 Gemeinden in alphabetischer Ordnung mit Schlüsselnummer,  
Bevölkerung und Postleitzahl am 31.12.1991

Q/R

Schlüssel- nummer	Gemeinde	Kreis/Landkreis	Bevöl- kerung	Post- leit- zahl-
01 0 61 088	Quarnstedt .....	Steinburg .....	377	2218
16 0 32 410	Quaschwitz .....	Pößneck .....	79	6841
14 0 14 650	Quatitz .....	Bautzen .....	577	8601
15 3 32 130	Quedlinburg, Stadt .....	Quedlinburg .....	27 514	4300
07 3 35 037	Queidersbach .....	Kaiserslautern .....	2 609	6791
16 0 28 460	Queienfeld .....	Meiningen .....	643	6101
15 2 35 410	Queis .....	Saalkreis .....	727	4101
15 1 26 360	Quellendorf .....	Köthen .....	1 104	4371
03 4 56 018	Quendorf .....	Grafschaft Bentheim .....	526	4443
15 2 22 270	Quenstedt .....	Hettstedt .....	956	4271
03 1 54 016	Querenhorst .....	Helmstedt .....	486	3332
15 2 33 210	Querfurt, Stadt .....	Querfurt .....	9 298	4240
01 0 59 153	Quern .....	Schleswig-Flensburg .....	1 338	2391
03 2 51 029	Quernheim .....	Diepholz .....	397	2844
14 0 31 360	Quersa-Brockwitz .....	Großenhain .....	415	8281
15 3 40 350	Querstedt .....	Stendal .....	245	3501
14 0 37 440	Quesitz .....	Leipzig .....	683	7101
15 2 37 390	Questenberg .....	Sangerhausen .....	326	4701
15 1 13 260	Quetzdölsdorf .....	Bitterfeld .....	488	4401
01 0 51 089	Quickborn .....	Dithmarschen .....	163	2224
01 0 56 041	Quickborn, Stadt .....	Pinneberg .....	18 633	2085
07 1 31 066	Quiddelbach .....	Ahrweiler .....	341	5488
10 0 41 516	Quierschied .....	Stadtverband Saarbrücken .....	15 558	6607
16 0 41 260	Quirla .....	Stadtroda .....	423	6541
07 1 43 061	Quirnbach .....	Westerwaldkreis .....	403	5418
07 3 36 501	Quirnbach/ Pfalz .....	Kusel .....	543	6799
07 3 32 042	Quirnheim .....	Bad Dürkheim .....	606	6719
16 0 33 510	Quittelsdorf .....	Rudolstadt .....	274	6821
13 0 15 310	Quitzerow .....	Demmin .....	398	2031
12 0 37 680	Quitzebel .....	Perleberg .....	335	2901
12 0 37 690	Quitzeow .....	Perleberg .....	707	2911
14 0 41 310	Quolsdorf b. Hähnichen .....	Niesky .....	300	8921

R

01 0 56 042	Raa-Besenbek .....	Pinneberg .....	471	2200
01 0 59 154	Rabel .....	Schleswig-Flensburg .....	522	2341
12 0 15 530	Raben .....	Belzig .....	171	1821
13 0 33 450	Raben Steinfeld .....	Schwerin .....	689	2711
16 0 40 230	Rabenäußig .....	Sonneberg .....	317	6401

## R

4 Gemeinden in alphabetischer Ordnung mit Schlüsselnummer,  
Bevölkerung und Postleitzahl am 31.12.1991

Schlüssel- nummer	Gemeinde	Kreis/Landkreis	Bevöl- kerung	Post- leit- zahl-
06 5 31 015	Rabenau .....	Gießen .....	5 405	6301
14 0 26 380	Rabenau, Stadt .....	Freital .....	2 996	8222
01 0 59 155	Rabenholz .....	Schleswig-Flensburg .....	281	2342
01 0 59 068	Rabenkirchen-Faulück .....	Schleswig-Flensburg .....	652	2341
16 0 41 270	Rabis .....	Stadtroda .....	173	6541
15 1 44 260	Rackith .....	Wittenberg .....	702	4601
07 1 32 092	Racksen .....	Altenkirchen (Westerwald) .....	126	5231
14 0 19 310	Rackwitz .....	Delitzsch .....	2 992	7272
03 3 55 028	Radbruch .....	Lüneburg .....	1 531	2091
03 2 56 024	Raddestorf .....	Nienburg (Weser) .....	2 073	3079
12 0 18 470	Raddusch .....	Calau .....	657	7541
15 1 24 470	Rade .....	Jessen .....	205	7901
01 0 61 089	Rade .....	Steinburg .....	101	2211
01 0 58 131	Rade b. Hohenwestedt .....	Rendsburg-Eckernförde .....	79	2354
01 0 58 132	Rade b. Rendsburg .....	Rendsburg-Eckernförde .....	267	2373
14 0 22 370	Radeberg, Stadt .....	Dresden .....	14 330	8142
14 0 22 380	Radebeul, Stadt .....	Dresden .....	30 596	8122
14 0 22 390	Radeburg, Stadt .....	Dresden .....	4 959	8106
14 0 19 320	Radefeld .....	Delitzsch .....	1 085	7271
13 0 13 250	Radegast .....	Bad Doberan .....	507	2561
15 1 26 370	Radegast, Stadt .....	Köthen .....	1 456	4375
12 0 11 510	Radekow .....	Angermünde .....	146	1321
12 0 48 460	Radeland .....	Zossen .....	178	1631
15 3 36 500	Rademin .....	Salzwedel .....	208	3561
14 0 31 370	Raden .....	Großenhain .....	260	8281
12 0 31 430	Radensdorf .....	Lübben .....	506	7551
12 0 35 510	Radensleben .....	Neuruppin .....	624	1951
05 3 74 036	Radevormwald, Stadt .....	Oberbergischer Kreis .....	23 813	5608
12 0 17 380	Radewege .....	Brandenburg .....	522	1801
14 0 14 680	Radibor .....	Bautzen .....	1 201	8601
15 1 18 160	Radis .....	Gräfenhainichen .....	1 322	4401
15 2 11 180	Radisleben .....	Aschersleben .....	487	4321
08 3 35 063	Radoifzell am Bodensee, Stadt .....	Konstanz .....	27 128	7760
13 0 27 190	Raduhn .....	Parchim .....	502	2851
03 1 54 017	Räbke .....	Helmstedt .....	636	3331
14 0 35 500	Räckelwitz .....	Kamenz .....	1 326	8291
12 0 17 390	Rädel .....	Brandenburg .....	518	1801
12 0 15 540	Rädigke .....	Belzig .....	313	1821
12 0 35 520	Rägelin .....	Neuruppin .....	442	1951



4 Gemeinden in alphabetischer Ordnung mit Schlüsselnummer,  
Bevölkerung und Postleitzahl am 31.12.1991

R

Schlüssel- nummer	Gemeinde	Kreis/Landkreis	Bevöl- kerung	Post- leitz- zahl
14 0 37 450	Räpitz .....	Leipzig .....	783	7101
05 5 54 040	Raesfeld .....	Borken .....	9 608	4285
03 3 60 016	Rätzlingen .....	Uelzen .....	493	3111
15 3 20 460	Rätzlingen .....	Haldensleben .....	828	3241
14 0 30 470	Ragewitz .....	Grimma .....	882	7241
15 1 34 150	Ragösen .....	Roßlau .....	239	4501
12 0 15 550	Ragösen .....	Belzig .....	675	1821
12 0 14 600	Ragow .....	Beeskow .....	246	1231
12 0 18 480	Ragow .....	Calau .....	521	7541
12 0 29 380	Ragow .....	Königs Wusterhausen .....	422	1601
15 1 13 270	Raguhn, Stadt .....	Bitterfeld .....	3 843	4409
05 7 70 040	Rahden, Stadt .....	Minden-Lübbecke .....	14 261	4993
12 0 27 460	Rahnisdorf .....	Herzberg .....	240	7901
15 1 44 270	Rahnsdorf .....	Wittenberg .....	225	4601
08 3 36 067	Raich .....	Lörrach .....	252	7861
16 0 35 400	Raila .....	Schleiz .....	126	6551
09 2 78 177	Rain .....	Straubing-Bogen .....	1 894	8441
09 7 79 201	Rain, Stadt .....	Donau-Ries .....	7 217	8852
08 1 36 089	Rainau .....	Ostalbkreis .....	2 839	7095
01 0 57 064	Raisdorf .....	Plön .....	7 152	2313
09 1 90 144	Raisting .....	Weilheim-Schongau .....	1 677	8121
09 5 77 163	Raitenbuch .....	Weißenburg-Gunzenhausen .....	1 020	8837
13 0 19 200	Rakow .....	Grimmen .....	983	2321
13 0 13 260	Rakow .....	Bad Doberan .....	262	2567
14 0 35 510	Ralbitz .....	Kamenz .....	1 021	8291
07 2 35 111	Ralingen .....	Trier-Saarburg .....	1 844	5501
13 0 32 340	Ralswiek .....	Rügen .....	546	2331
07 3 37 064	Ramberg .....	Südliche Weinstraße .....	1 073	6741
13 0 32 350	Rambin .....	Rügen .....	981	2331
09 1 87 164	Ramerberg .....	Rosenheim .....	1 095	8091
01 0 51 090	Ramhusen .....	Dithmarschen .....	154	2226
13 0 28 370	Ramin .....	Pasewalk .....	422	2101
07 3 36 079	Rammelsbach .....	Kusel .....	1 972	6799
14 0 15 240	Rammenau .....	Bischofswerda .....	1 414	8501
08 4 25 097	Rammingen .....	Alb-Donau-Kreis .....	1 162	7901
09 7 78 209	Rammingen .....	Unterallgäu .....	1 239	8939
09 1 72 129	Ramsau b. Berchtesgaden .....	Berchtesgadener Land .....	1 816	8243
14 0 16 380	Ramsdorf .....	Borna .....	980	7221
07 3 33 060	Ramsen .....	Donnersbergkreis .....	1 828	6719

## R

4 Gemeinden in alphabetischer Ordnung mit Schlüsselnummer,  
Bevölkerung und Postleitzahl am 31.12.1991

Schlüssel- nummer	Gemeinde	Kreis/Landkreis	Bevöl- kerung	Post- leitzahl
15 1 13 280	Ramsin .....	Bitterfeld .....	1 046	4401
16 0 43 670	Ramsla .....	Weimar .....	312	5301
01 0 54 105	Ramstedt .....	Nordfriesland .....	355	2251
07 3 35 038	Ramstein-Miesenbach, Stadt .....	Kaiserslautern .....	7 906	6792
09 6 72 142	Ramsthal .....	Bad Kissingen .....	1 106	8731
15 3 38 190	Randau-Calenberge .....	Schönebeck .....	438	3301
09 6 79 175	Randersacker, Markt .....	Würzburg .....	3 644	8701
08 4 17 051	Rangendingen .....	Zollernalbkreis .....	4 823	7456
12 0 48 470	Rangsdorf .....	Zossen .....	5 183	1634
15 3 38 200	Ranles .....	Schönebeck .....	370	3301
16 0 32 420	Ranis, Stadt .....	Pößneck .....	1 924	6843
13 0 41 300	Rankwitz .....	Wolgast .....	677	2251
16 0 12 340	Rannstedt .....	Apolda .....	188	5321
09 6 72 143	Rannungen .....	Bad Kissingen .....	1 164	8721
07 1 43 062	Ransbach-Baumbach, Stadt .....	Westerwaldkreis .....	6 648	5412
07 3 37 065	Ranschbach .....	Südliche Weinstraße .....	626	6740
16 0 45 280	Ranspach .....	Zeulenroda .....	332	6571
06 4 40 020	Ranstadt .....	Wetteraukreis .....	4 491	6479
07 3 33 061	Ransweiler .....	Donnersbergkreis .....	337	6761
01 0 54 106	Rantrum .....	Nordfriesland .....	1 278	2251
01 0 54 107	Rantum (Sylt) .....	Nordfriesland .....	482	2280
01 0 57 065	Rantzau .....	Plön .....	290	2325
12 0 14 610	Ranzig .....	Beeskow .....	324	1231
13 0 17 360	Ranzin .....	Greifswald .....	335	2204
12 0 18 490	Ranzow .....	Calau .....	88	7541
16 0 42 260	Rappelsdorf .....	Suhl .....	385	6051
13 0 32 360	Rappin .....	Rügen .....	477	2331
14 0 49 120	Raschau .....	Schwarzenberg .....	5 069	9443
07 2 35 112	Rascheid .....	Trier-Saarburg .....	531	5509
06 6 31 022	Rasdorf .....	Fulda .....	1 661	6419
15 2 27 300	Raßnitz .....	Merseburg .....	878	4101
08 2 16 043	Rastatt, Stadt .....	Rastatt .....	42 728	7550
03 4 54 042	Rastdorf .....	Emsland .....	896	2991
03 4 51 005	Rastede .....	Ammerland .....	18 632	2902
16 0 38 300	Rastenberg, Stadt .....	Sömmerda .....	1 772	5235
01 0 57 066	Rastorf .....	Plön .....	807	2308
13 0 33 470	Rastow .....	Schwerin .....	1 464	2711
01 0 55 035	Ratekau .....	Ostholstein .....	14 441	2401
13 0 12 290	Rathebur .....	Anklam .....	193	2141

4 Gemeinden in alphabetischer Ordnung mit Schlüsselnummer,  
Bevölkerung und Postleitzahl am 31.12.1991

R

Schlüssel- nummer	Gemeinde	Kreis/Landkreis	Bevöl- kerung	Post- leitz- zahl
14 0 44 580	Rathen, Kurort .....	Pirna .....	559	8324
14 0 27 300	Rathendorf .....	Geithain .....	485	7231
12 0 41 380	Rathenow, Stadt .....	Rathenow .....	29 221	1830
14 0 50 250	Rathewalde .....	Sebnitz .....	708	8351
01 0 57 067	Rathjensdorf .....	Plön .....	507	2320
14 0 44 590	Rathmannsdorf .....	Pirna .....	1 246	8321
15 3 39 160	Rathmannsdorf .....	Staßfurt .....	759	3251
12 0 12 390	Rathsdorf .....	Bad Freienwalde .....	292	1311
07 3 33 201	Rathskirchen .....	Donnersbergkreis .....	219	6759
12 0 42 460	Rathstock .....	Seelow .....	297	1211
07 3 36 081	Rathweiler .....	Kusel .....	163	6799
05 1 58 028	Ratingen, Stadt .....	Mettmann .....	90 879	4030
16 0 42 270	Ratscher .....	Suhl .....	249	6051
08 4 17 052	Ratshausen .....	Zollernalbkreis .....	707	7461
16 0 41 280	Rattelsdorf .....	Stadtroda .....	86	6541
09 4 71 174	Rattelsdorf, Markt .....	Bamberg .....	4 152	8601
09 2 78 178	Rattenberg .....	Straubing-Bogen .....	1 851	8441
09 1 83 138	Rattenkirchen .....	Mühlendorf a. Inn .....	776	8251
09 2 78 179	Rattiszell .....	Straubing-Bogen .....	1 324	8441
12 0 21 270	Ratzdorf .....	Eisenhüttenstadt .....	328	1221
01 0 53 100	Ratzeburg, Stadt .....	Herzogtum Lauenburg .....	12 237	2418
07 1 38 058	Ratzert .....	Neuwied .....	239	5231
07 1 38 059	Raubach .....	Neuwied .....	1 776	5419
09 1 87 165	Raubling .....	Rosenheim .....	9 587	8201
16 0 17 300	Rauda .....	Eisenberg .....	425	6521
12 0 24 350	Rauen .....	Fürstenwalde .....	1 473	1241
08 2 26 065	Rauenberg, Stadt .....	Rhein-Neckar-Kreis .....	6 440	6914
16 0 40 240	Rauenstein .....	Sonneberg .....	1 376	6404
09 6 74 187	Rauhenebrach .....	Haßberge .....	3 164	8602
07 1 33 081	Raumbach .....	Bad Kreuznach .....	483	6551
14 0 42 360	Raun .....	Oelsnitz .....	282	9931
06 4 33 010	Raunheim, Stadt .....	Groß-Gerau .....	11 465	6096
06 5 34 017	Rauschenberg, Stadt .....	Marburg-Biedenkopf .....	4 567	3576
16 0 27 270	Rauschengesees .....	Lobenstein .....	143	6851
16 0 17 310	Rauschwitz .....	Eisenberg .....	274	6521
14 0 35 520	Rauschwitz .....	Kamenz .....	743	8291
01 0 62 058	Rausdorf .....	Stormarn .....	201	2071
16 0 41 290	Rausdorf .....	Stadtroda .....	129	6541
14 0 40 360	Raußnitz .....	Meißen .....	860	8261

## R

4 Gemeinden in alphabetischer Ordnung mit Schlüsselnummer,  
Bevölkerung und Postleitzahl am 31.12.1991

Schlüssel- nummer	Gemeinde	Kreis/Landkreis	Bevöl- kerung	Post- leitz- zahl
07 1 40 119	Ravengiersburg .....	Rhein-Hunsrück-Kreis .....	597	6541
13 0 29 410	Ravenhorst .....	Ribnitz-Damgarten .....	260	2591
13 0 13 270	Ravensberg .....	Bad Doberan .....	347	2561
08 4 36 064	Ravensburg, Stadt .....	Ravensburg .....	46 329	7980
08 2 25 114	Ravenstein, Stadt .....	Neckar-Odenwald-Kreis .....	2 795	6963
07 1 40 120	Raversbeuren .....	Rhein-Hunsrück-Kreis .....	163	5585
07 1 40 121	Rayerschied .....	Rhein-Hunsrück-Kreis .....	107	6540
14 0 42 370	Rebersreuth .....	Oelsnitz .....	118	9931
14 0 13 150	Rebesgrün .....	Auerbach .....	1 452	9701
07 1 31 068	Rech .....	Ahrweiler .....	572	5481
08 1 17 038	Rechberghausen .....	Göppingen .....	5 305	7324
14 0 17 220	Rechenberg-Bienenmühle .....	Brand-Erbisdorf .....	1 122	9213
13 0 26 390	Rechlin .....	Neustrelitz .....	2 338	2085
09 6 77 172	Rechtenbach .....	Main-Spessart .....	1 159	8771
08 4 25 098	Rechtenstein .....	Alb-Donau-Kreis .....	326	7937
09 1 83 139	Rechtmehring .....	Mühldorf a. Inn .....	1 382	8091
03 4 52 022	Rechtsupweg .....	Aurich .....	1 832	2981
12 0 17 400	Reckahn .....	Brandenburg .....	430	1801
05 5 66 072	Recke .....	Steinfurt .....	10 292	4534
09 4 71 175	Reckendorf .....	Bamberg .....	1 601	8601
07 1 41 113	Reckenroth .....	Rhein-Lahn-Kreis .....	189	5429
12 0 37 720	Reckenzin .....	Perleberg .....	277	2911
07 1 40 122	Reckershausen .....	Rhein-Hunsrück-Kreis .....	354	6544
05 5 62 032	Recklinghausen, Stadt .....	Recklinghausen .....	125 966	4350
13 0 20 360	Recknitz .....	Güstrow .....	250	2601
15 3 43 210	Reddeber .....	Wernigerode .....	459	3701
13 0 13 280	Reddelich .....	Bad Doberan .....	507	2561
12 0 18 500	Reddern .....	Calau .....	148	7541
13 0 21 760	Redefin .....	Hagenow .....	607	2821
15 3 17 200	Redekin .....	Genthin .....	687	3281
09 5 76 137	Rednitzhembach .....	Roth .....	5 918	8540
09 4 78 155	Redwitz a.d. Rodach .....	Lichtenfels .....	3 345	8627
05 1 54 044	Rees, Stadt .....	Kleve .....	19 028	4242
15 3 14 310	Reesdorf .....	Burg .....	175	3271
12 0 38 430	Reesdorf .....	Potsdam .....	103	1501
01 0 58 133	Reesdorf .....	Rendsburg-Eckernförde .....	112	2301
15 3 14 320	Reesen .....	Burg .....	360	3271
03 3 57 037	Reeßum .....	Rotenburg (Wümme) .....	1 476	2724
12 0 37 730	Reetz .....	Perleberg .....	256	2911

4 Gemeinden in alphabetischer Ordnung mit Schlüsselnummer,  
Bevölkerung und Postleitzahl am 31.12.1991

R

Schlüssel- nummer	Gemeinde	Kreis/Landkreis	Bevöl- kerung	Post- leitz- zahl
12 0 15 560	Reetz .....	Belzig .....	759	1821
12 0 15 570	Reetzerhütten .....	Belzig .....	318	1821
09 2 76 138	Regen, Stadt .....	Regen .....	11 740	8370
09 3 62 000	Regensburg, Stadt .....	Kreisfreie Stadt .....	123 002	8400
09 3 75 190	Regenstauf, Markt .....	Regensburg .....	14 088	8413
03 3 53 028	Regesbostel .....	Harburg .....	802	2151
14 0 16 390	Regis-Breitlingen, Stadt .....	Borna .....	3 880	7208
09 4 75 161	Regnitzlosau .....	Hof .....	2 661	8671
12 0 48 480	Rehagen .....	Zossen .....	632	1637
09 4 75 162	Rehau, Stadt .....	Hof .....	10 385	8673
07 1 33 082	Rehbach .....	Bad Kreuznach .....	41	6553
13 0 36 380	Rehberg .....	Strasburg .....	258	2151
07 1 33 083	Rehborn .....	Bad Kreuznach .....	775	6551
03 2 56 025	Rehburg-Loccum, Stadt .....	Nienburg (Weser) .....	10 193	3056
03 2 51 030	Rehden .....	Diepholz .....	1 519	2841
07 1 43 285	Rehe .....	Westerwaldkreis .....	729	5439
14 0 20 400	Rehefeld-Zaunhaus .....	Dippoldiswalde .....	279	8231
01 0 61 091	Reher .....	Steinburg .....	733	2211
16 0 13 440	Rehestädt .....	Arnstadt .....	161	5211
12 0 27 480	Rehfeld .....	Herzberg .....	339	7901
12 0 30 470	Rehfeld-Berlitt .....	Kyritz .....	522	1901
12 0 45 300	Rehfelde .....	Strausberg .....	2 185	1263
01 0 62 059	Rehhorst .....	Stormarn .....	607	2401
09 7 71 158	Rehling .....	Aichach-Friedberg .....	2 140	8901
03 3 55 029	Rehlingen .....	Lüneburg .....	630	2124
10 0 44 114	Rehlingen-Siersburg .....	Saarlouis .....	15 346	6639
01 0 51 092	Rehm-Flehde-Bargen .....	Dithmarschen .....	551	2241
15 2 46 250	Rehmsdorf .....	Zeitz .....	1 164	4905
13 0 16 290	Rehna, Stadt .....	Gadebusch .....	2 678	2732
15 1 18 170	Rehsen .....	Gräfenhainichen .....	315	4401
16 0 31 500	Rehungen .....	Nordhausen .....	661	5501
07 3 36 082	Rehweiler .....	Kusel .....	413	6799
14 0 19 330	Reibitz .....	Delitzsch .....	350	7271
07 1 40 123	Reich .....	Rhein-Hunsrück-Kreis .....	320	6541
16 0 19 410	Reichardtsdorf .....	Gera .....	123	6504
15 2 42 150	Reichardtswerben .....	Weißenfels .....	1 336	4851
08 2 26 066	Reichartshausen .....	Rhein-Neckar-Kreis .....	1 719	6921
06 4 37 013	Reichelsheim (Odenwald) .....	Odenwaldkreis .....	8 491	6101
06 4 40 021	Reichelsheim (Wetterau), Stadt .....	Wetteraukreis .....	6 173	6361

## R

4 Gemeinden in alphabetischer Ordnung mit Schlüsselnummer,  
Bevölkerung und Postleitzahl am 31.12.1991

Schlüssel- nummer	Gemeinde	Kreis/Landkreis	Bevöl- kerung	Post- leit- zahl
14 0 35 530	Reichenau .....	Kamenz .....	437	8291
08 3 35 066	Reichenau .....	Konstanz .....	4 646	7752
14 0 20 410	Reichenau .....	Dippoldiswalde .....	662	8231
14 0 35 540	Reichenbach .....	Kamenz .....	767	8291
16 0 26 340	Reichenbach .....	Langensalza .....	449	5821
14 0 33 160	Reichenbach .....	Hohenstein-Ernstthal .....	645	9271
16 0 41 300	Reichenbach .....	Stadtroda .....	952	6531
09 4 76 166	Reichenbach .....	Kronach .....	948	8641
09 3 72 149	Reichenbach .....	Cham .....	1 127	8411
14 0 32 370	Reichenbach .....	Hainichen .....	240	9251
07 1 34 068	Reichenbach .....	Birkenfeld .....	678	6589
08 3 27 040	Reichenbach am Heuberg .....	Tuttlingen .....	464	7209
08 1 16 058	Reichenbach an der Fils .....	Esslingen .....	7 405	7313
14 0 25 260	Reichenbach b. Siebenlehn .....	Freiberg .....	677	9201
16 0 34 360	Reichenbach b. Unterloquitz .....	Saalfeld .....	96	6801
07 3 35 501	Reichenbach-Steegen .....	Kaiserslautern .....	1 395	6791
14 0 29 350	Reichenbach/ O.L., Stadt .....	Görlitz .....	3 268	8907
14 0 46 210	Reichenbach/ Vogtl., Stadt .....	Reichenbach .....	24 283	9800
12 0 45 310	Reichenberg .....	Strausberg .....	361	1261
14 0 22 400	Reichenberg .....	Dresden .....	1 341	8101
07 1 41 114	Reichenberg .....	Rhein-Lahn-Kreis .....	229	5429
09 6 79 176	Reichenberg, Markt .....	Würzburg .....	3 882	8701
12 0 13 410	Reichenhain .....	Bad Liebenwerda .....	380	7901
12 0 45 320	Reichenow .....	Strausberg .....	446	1261
09 5 74 150	Reichenschwand .....	Nürnberger Land .....	2 142	8561
12 0 24 360	Reichenwalde .....	Fürstenwalde .....	578	1241
09 1 73 140	Reichersbeuern .....	Bad Tölz-Wolfratshausen .....	1 748	8175
12 0 26 180	Reicherskreuz .....	Guben .....	47	1231
09 1 86 146	Reichertshausen .....	Pfaffenhofen a.d. Ilm .....	4 358	8069
09 1 83 140	Reichertsheim .....	Mühl Dorf a. Inn .....	1 524	8251
09 1 86 147	Reichertshofen, Markt .....	Pfaffenhofen a.d. Ilm .....	6 497	8077
09 1 81 135	Reichling .....	Landsberg a. Lech .....	1 367	8911
16 0 30 240	Reichmannsdorf .....	Neuhaus a. Rennweg .....	1 002	6421
15 1 24 490	Reicho .....	Jessen .....	78	7901
05 3 74 040	Reichshof .....	Oberbergischer Kreis .....	16 834	5226
16 0 19 420	Reichstädt .....	Gera .....	394	6501
14 0 20 420	Reichstädt .....	Dippoldiswalde .....	1 417	8231
07 3 33 202	Reichsthal .....	Donnersbergkreis .....	111	6759
14 0 53 180	Reichwalde .....	Weißwasser .....	546	7581

4 Gemeinden in alphabetischer Ordnung mit Schlüsselnummer,  
Bevölkerung und Postleitzahl am 31.12.1991

R

Schlüssel- nummer	Gemeinde	Kreis/Landkreis	Bevöl- kerung	Post- leitz- zahl
12 0 32 420	Reichwalde .....	Luckau .....	177	7961
07 3 36 084	Reichweiler .....	Kusel .....	568	6799
07 1 35 074	Reidenhausen .....	Cochem-Zell .....	179	5588
07 3 40 220	Reifenberg .....	Pirmasens .....	824	6668
07 1 32 093	Reiferscheid .....	Altenkirchen (Westerwald) .....	272	5232
07 2 32 297	Reiff .....	Bitburg-Prüm .....	48	5541
07 1 33 084	Reiffelbach .....	Bad Kreuznach .....	268	6761
07 1 31 069	Reifferscheid .....	Ahrweiler .....	591	5489
14 0 39 270	Reifland .....	Marienberg .....	526	9341
07 2 31 110	Reil .....	Bernkastel-Wittlich .....	1 245	5586
08 2 26 068	Reilingen .....	Rhein-Neckar-Kreis .....	6 533	6838
07 2 33 233	Reimerath .....	Daun .....	78	5489
14 0 46 220	Reimersgrün .....	Reichenbach .....	148	9801
13 0 20 370	Reimershagen .....	Güstrow .....	523	2601
09 7 79 203	Reimlingen .....	Donau-Ries .....	1 140	8861
01 0 62 060	Reinbek, Stadt .....	Stormarn .....	24 678	2057
13 0 19 210	Reinberg .....	Grimmen .....	1 393	2321
13 0 11 230	Reinberg .....	Altentreptow .....	327	2021
14 0 31 380	Reinersdorf .....	Großenhain .....	262	8281
01 0 62 061	Reinfeld (Holstein), Stadt .....	Stormarn .....	7 426	2067
14 0 44 600	Reinhardsdorf-Schöna .....	Pirna .....	1 856	8321
06 6 33 022	Reinhardshagen .....	Kassel .....	5 143	3512
14 0 20 430	Reinhardtsgrμμα .....	Dippoldiswalde .....	887	8237
06 4 32 019	Reinheim, Stadt .....	Darmstadt-Dieburg .....	16 863	6107
14 0 20 440	Reinholdshain .....	Dippoldiswalde .....	421	8231
14 0 28 130	Reinholdshain .....	Glauchau .....	861	9611
16 0 22 400	Reinholterode .....	Heiligenstadt .....	727	5631
14 0 25 270	Reinsberg .....	Freiberg .....	662	9214
01 0 51 093	Reinsbüttele .....	Dithmarschen .....	374	2244
15 2 29 220	Reinsdorf .....	Nebra .....	719	4801
12 0 28 370	Reinsdorf .....	Jüterbog .....	281	1701
14 0 21 450	Reinsdorf .....	Döbeln .....	442	7301
14 0 58 280	Reinsdorf .....	Zwickau .....	4 135	9522
15 1 44 290	Reinsdorf .....	Wittenberg .....	2 771	4607
16 0 21 280	Reinsdorf .....	Greiz .....	425	6601
16 0 14 260	Reinsdorf .....	Artern .....	1 057	4731
07 2 35 114	Reinsfeld .....	Trier-Saarburg .....	1 997	5509
16 0 13 450	Reinsfeld .....	Arnstadt .....	175	5211
13 0 13 290	Reinshagen .....	Bad Doberan .....	295	2561

4 Gemeinden in alphabetischer Ordnung mit Schlüsselnummer,  
Bevölkerung und Postleitzahl am 31.12.1991

R

Schlüssel- nummer	Gemeinde	Kreis/Landkreis	Bevöl- kerung	Post- leitz- zahl
16 0 25 450	Reinstädt .....	Jena .....	571	6901
15 2 11 190	Reinstedt .....	Aschersleben .....	1 037	4321
03 3 55 030	Reinstorf .....	Lüneburg .....	1 152	2121
07 2 32 298	Reipeldingen .....	Bitburg-Prüm .....	87	5529
07 3 36 085	Reipoltskirchen .....	Kusel .....	370	6759
09 2 79 134	Reisbach, Markt .....	Dingolfing-Landau .....	6 726	8386
09 1 71 129	Reischach .....	Altötting .....	2 469	8261
16 0 12 350	Reisdorf .....	Apolda .....	388	5321
16 0 29 400	Reiser .....	Mühlhausen .....	327	5701
06 5 31 016	Reiskirchen .....	Gießen .....	9 317	6301
09 1 89 139	Reit im Winkel .....	Traunstein .....	2 856	8216
12 0 42 470	Reitwein .....	Seelow .....	501	1211
16 0 34 370	Reitzengeschwenda .....	Saalfeld .....	256	6801
14 0 39 280	Reitzenhain .....	Marienberg .....	663	9341
07 1 41 115	Reitzenhain .....	Rhein-Lahn-Kreis .....	341	5429
05 5 54 044	Reken .....	Borken .....	11 958	4421
01 0 56 043	Reilingen .....	Pinneberg .....	13 706	2084
07 3 36 086	Reisberg .....	Kusel .....	203	6759
07 1 31 070	Remagen, Stadt .....	Ahrweiler .....	15 460	5480
08 2 36 071	Remchingen .....	Enzkreis .....	10 586	7537
16 0 33 520	Remda, Stadt .....	Rudolstadt .....	1 165	6821
15 3 41 250	Remkersleben .....	Wanzleben .....	688	3101
13 0 37 290	Remlin .....	Teterow .....	439	2051
03 1 58 024	Remlingen .....	Wolfenbüttel .....	1 812	3346
09 6 79 177	Remlingen, Markt .....	Würzburg .....	1 436	8702
01 0 58 134	Remmels .....	Rendsburg-Eckernförde .....	448	2354
13 0 24 190	Remplin .....	Malchin .....	957	2051
16 0 27 280	Remptendorf .....	Lobenstein .....	1 333	6851
05 1 20 000	Remscheid, Stadt .....	Kreisfreie Stadt .....	123 618	5630
14 0 28 140	Remse .....	Glauchau .....	1 531	9611
08 1 18 081	Remseck am Neckar .....	Ludwigsburg .....	17 767	7148
08 1 19 090	Remshalden .....	Rems-Murr-Kreis .....	13 234	7064
16 0 20 430	Remstädt .....	Gotha .....	755	5801
08 3 17 110	Renzen, Stadt .....	Ortenaukreis .....	6 515	7592
01 0 58 135	Rendsburg, Stadt .....	Rendsburg-Eckernförde .....	31 123	2370
01 0 57 068	Rendswühren .....	Plön .....	677	2351
07 1 38 061	Rengsdorf .....	Neuwied .....	2 441	5455
03 4 54 043	Renkenberge .....	Emsland .....	607	4474
03 1 54 018	Rennau .....	Helmstedt .....	676	3332



4 Gemeinden in alphabetischer Ordnung mit Schlüsselnummer,  
Bevölkerung und Postleitzahl am 31.12.1991

R

Schlüssel- nummer	Gemeinde	Kreis/Landkreis	Bevöl- kerung	Post- leitz- zahl
15 1 13 290	Renneritz .....	Bitterfeld .....	393	4401
07 1 43 286	Rennerod, Stadt .....	Westerwaldkreis .....	3 722	5439
14 0 50 260	Rennersdorf-Neudörfel .....	Sebnitz .....	584	8351
14 0 38 420	Rennersdorf/ O.L. ....	Löbau .....	715	8701
09 1 85 153	Rennertshofen, Markt .....	Neuburg-Schrobenhausen .....	4 424	8859
08 1 15 041	Renningen, Stadt .....	Böblingen .....	15 121	7253
08 3 27 041	Renquishausen .....	Tuttlingen .....	667	7201
16 0 41 310	Renthendorf .....	Stadtroda .....	486	6541
09 6 74 190	Rentweinsdorf, Markt .....	Haßberge .....	1 392	8601
16 0 28 480	Rentwertshausen .....	Meiningen .....	382	6101
13 0 16 300	Renzow .....	Gadebusch .....	386	2731
13 0 31 320	Reppeln .....	Rostock .....	289	2556
03 3 55 031	Reppenstedt .....	Lüneburg .....	5 409	2121
15 1 26 380	Reppichau .....	Köthen .....	497	4371
12 0 15 580	Reppinichen .....	Belzig .....	446	1821
12 0 18 510	Repten .....	Calau .....	91	7541
13 0 13 300	Rerik, Ostseebad, Stadt .....	Bad Doberan .....	2 034	2572
16 0 34 380	Reschwitz .....	Saalfeld .....	407	6801
12 0 18 520	Ressen .....	Calau .....	167	7531
12 0 31 440	Ressen-Zaue .....	Lübben .....	253	7551
13 0 33 480	Retgendorf .....	Schwerin .....	302	2711
03 3 58 018	Rethem (Aller), Stadt .....	Soltau-Fallingb. ....	2 469	2818
01 0 62 062	Rethwisch .....	Stormarn .....	908	2061
01 0 61 092	Rethwisch .....	Steinburg .....	560	2219
13 0 13 320	Retschow .....	Bad Doberan .....	559	2561
09 7 74 174	Rettenbach .....	Günzburg .....	1 385	8871
09 3 72 150	Rettenbach .....	Cham .....	1 667	8411
09 7 80 137	Rettenberg .....	Oberallgäu .....	3 484	8977
07 2 33 234	Retterath .....	Daun .....	348	5441
07 1 32 094	Rettersen .....	Altenkirchen (Westerwald) .....	252	5231
07 1 41 116	Rettershain .....	Rhein-Lahn-Kreis .....	341	5429
07 1 41 117	Rettert .....	Rhein-Lahn-Kreis .....	467	5429
15 1 13 300	Retzau .....	Bitterfeld .....	272	4401
12 0 37 740	Retzin .....	Perleberg .....	308	2911
12 0 34 310	Retzow .....	Nauen .....	584	1551
13 0 23 280	Retzow .....	Lübz .....	366	2861
12 0 46 410	Retzow .....	Templin .....	264	2091
09 6 77 175	Retzstadt .....	Main-Spessart .....	1 656	8702
07 1 37 092	Reudelsturz .....	Mayen-Koblenz .....	345	5440

4 Gemeinden in alphabetischer Ordnung mit Schlüsselnummer,  
Bevölkerung und Postleitzahl am 31.12.1991

R

Schlüssel- nummer	Gemeinde	Kreis/Landkreis	Bevöl- kerung	Post- leitz- zahl
15 1 47 310	Reuden .....	Zerbst .....	289	3401
15 2 46 260	Reuden .....	Zeitz .....	1 171	4906
15 1 13 310	Reuden .....	Bitterfeld .....	282	4401
12 0 14 620	Reudnitz .....	Beeskow .....	122	1231
16 0 21 290	Reudnitz .....	Greiz .....	840	6601
14 0 13 160	Reumtengrün .....	Auerbach .....	843	9701
15 1 26 390	Reupzig .....	Köthen .....	333	4371
16 0 23 580	Reurieth .....	Hildburghausen .....	1 066	6111
15 2 35 420	Reußen .....	Saalkreis .....	597	4101
01 0 54 108	Reußenköge .....	Nordfriesland .....	377	2257
09 2 77 140	Reut .....	Rottal-Inn .....	1 650	8342
08 3 16 036	Reute .....	Emmendingen .....	2 632	7801
14 0 45 340	Reuth .....	Plauen .....	780	9901
14 0 46 230	Reuth .....	Reichenbach .....	720	9801
07 2 33 235	Reuth .....	Daun .....	211	5541
09 3 77 149	Reuth b. Erbdorf .....	Tirschenreuth .....	1 234	8481
12 0 44 230	Reuthen .....	Spremberg .....	267	7591
08 4 15 061	Reutlingen, Stadt .....	Reutlingen .....	105 835	7410
03 3 57 038	Rhade .....	Rotenburg (Wümme) .....	1 009	2730
14 0 40 370	Rhäsa .....	Meißen .....	900	8251
03 4 57 018	Rhauderfehn .....	Leer .....	14 570	2953
07 1 34 069	Rhaunen .....	Birkenfeld .....	1 553	6572
05 7 54 028	Rheda-Wiedenbrück, Stadt .....	Gütersloh .....	38 967	4840
03 4 54 044	Rhede (Ems) .....	Emsland .....	3 781	2994
05 5 54 048	Rhede, Stadt .....	Borken .....	17 168	4292
03 2 54 027	Rheden .....	Hildesheim .....	1 231	3211
08 3 17 153	Rheinau, Stadt .....	Ortenaukreis .....	10 244	7597
05 3 82 048	Rheinbach, Stadt .....	Rhein-Sieg-Kreis .....	23 123	5308
05 1 70 032	Rheinberg, Stadt .....	Wesel .....	28 307	4134
07 1 40 125	Rheinböllen .....	Rhein-Hunsrück-Kreis .....	3 387	6542
07 1 38 062	Rheinbreitbach .....	Neuwied .....	4 129	5342
07 1 38 063	Rheinbrohl .....	Neuwied .....	4 004	5456
05 5 66 076	Rheine, Stadt .....	Steinfurt .....	71 808	4440
08 3 36 069	Rheinfelden (Baden), Stadt .....	Lörrach .....	29 530	7888
08 3 16 053	Rheinhausen .....	Emmendingen .....	3 118	7831
08 2 16 063	Rheinmünster .....	Rastatt .....	5 652	7587
12 0 35 530	Rheinsberg, Stadt .....	Neuruppin .....	5 394	1955
08 2 15 108	Rheinstetten .....	Karlsruhe .....	19 489	7512
07 3 34 024	Rheinzabern .....	Germersheim .....	4 271	6729

4 Gemeinden in alphabetischer Ordnung mit Schlüsselnummer,  
Bevölkerung und Postleitzahl am 31.12.1991

R

Schlüssel- nummer	Gemeinde	Kreis/Landkreis	Bevöl- kerung	Post- leitz- zahl
07 1 37 221	Rhens, Stadt .....	Mayen-Koblenz .....	2 836	5401
05 1 54 048	Rheurdt .....	Kleve .....	5 667	4137
12 0 41 390	Rhinow, Stadt .....	Rathenow .....	2 090	1833
15 3 19 300	Rhoden .....	Halberstadt .....	546	3601
07 3 37 066	Rhodt unter Rietburg .....	Südliche Weinstraße .....	1 102	6741
03 1 52 019	Rhumspringe .....	Göttingen .....	2 042	3429
12 0 34 320	Ribbeck .....	Nauen .....	449	1551
12 0 25 420	Ribbeck .....	Gransee .....	183	1431
03 1 51 022	Ribbesbüttel .....	Gifhorn .....	1 616	3171
13 0 29 430	Ribnitz-Damgarten, Stadt .....	Ribnitz-Damgarten .....	16 822	2590
13 0 35 240	Richtenberg, Stadt .....	Stralsund .....	1 835	2303
08 3 37 090	Rickenbach .....	Waldshut .....	3 852	7884
01 0 58 136	Rickert .....	Rendsburg-Eckernförde .....	869	2370
01 0 60 068	Rickling .....	Segeberg .....	3 424	2351
15 3 36 510	Riebau .....	Salzwedel .....	454	3561
12 0 38 440	Rieben .....	Potsdam .....	339	1501
14 0 32 380	Riechberg .....	Hainichen .....	371	9251
09 7 71 160	Ried .....	Aichach-Friedberg .....	2 581	8901
09 6 74 153	Riedbach .....	Haßberge .....	1 734	8729
03 3 61 010	Riede .....	Verden .....	2 402	2819
07 3 40 221	Riedelberg .....	Pirmasens .....	473	6661
09 7 77 164	Rieden .....	Ostallgäu .....	1 479	8951
07 1 37 093	Rieden .....	Mayen-Koblenz .....	1 374	5441
09 7 77 163	Rieden am Forggensee .....	Ostallgäu .....	1 094	8959
09 3 71 146	Rieden, Markt .....	Amberg-Weizbach .....	2 527	8451
09 6 72 145	Riedenberg .....	Bad Kissingen .....	1 169	8781
09 2 73 164	Riedenburger, Stadt .....	Kelheim .....	5 603	8422
09 6 79 179	Riedenheimer .....	Würzburg .....	758	8701
15 3 32 140	Rieder .....	Quedlinburg .....	2 179	4301
08 4 15 062	Riederich .....	Reutlingen .....	4 307	7434
09 1 87 167	Riederling .....	Rosenheim .....	4 789	8201
08 4 36 067	Riedhausen .....	Ravensburg .....	435	7961
08 4 26 097	Riedlingen, Stadt .....	Biberach .....	8 985	7940
06 4 33 011	Riedstadt .....	Groß-Gerau .....	17 849	6086
08 3 16 037	Riegel .....	Emmendingen .....	3 130	7839
10 0 41 517	Riegelsberg .....	Stadtverband Saarbrücken .....	14 375	6601
07 1 40 126	Riegenroth .....	Rhein-Hunsrück-Kreis .....	163	6540
09 1 80 128	Riegsee .....	Garmisch-Partenkirchen .....	1 089	8110
09 3 75 191	Riekofen .....	Regensburg .....	781	8406

## R

4 Gemeinden in alphabetischer Ordnung mit Schlüsselnummer,  
Bevölkerung und Postleitzahl am 31.12.1991

Schlüssel- nummer	Gemeinde	Kreis/Landkreis	Bevöl- kerung	Post- leitzahl
08 3 35 100	Rielasingen-Worblingen .....	Konstanz .....	10 756	7703
09 6 77 177	Rieneck, Stadt .....	Main-Spessart .....	2 155	8786
12 0 14 630	Rieplos .....	Beeskow .....	177	1231
13 0 16 310	Rieps .....	Gadebusch .....	308	2731
01 0 55 036	Riepsdorf .....	Ostholstein .....	995	2432
14 0 47 400	Riesa, Stadt .....	Riesa .....	44 393	8400
08 1 36 087	Riesbürg .....	Ostalbkreis .....	2 084	7081
07 3 40 222	Rieschweiler-Mühlbach .....	Pirmasens .....	2 184	6665
15 1 26 400	Riesdorf .....	Köthen .....	143	4371
12 0 28 380	Riesdorf .....	Jüterbog .....	107	1701
01 0 58 137	Rieseby .....	Rendsburg-Eckernförde .....	1 948	2332
15 1 18 180	Riesigk .....	Gräfenhainichen .....	281	4401
12 0 21 280	Rießen .....	Eisenhüttenstadt .....	468	1221
03 4 59 031	Rieste .....	Osnabrück .....	2 249	4555
15 2 37 400	Riestedt .....	Sangerhausen .....	1 511	4701
07 1 40 127	Riesweiler .....	Rhein-Hunsrück-Kreis .....	730	6541
05 7 54 032	Rietberg, Stadt .....	Gütersloh .....	24 544	4835
12 0 32 440	Rietdorf .....	Luckau .....	124	7961
13 0 38 200	Rieth .....	Ueckermünde .....	176	2111
16 0 23 590	Rieth .....	Hildburghausen .....	444	6111
08 3 27 056	Rietheim-Weilheim .....	Tuttlingen .....	2 442	7207
16 0 38 310	Riethgen .....	Sömmerda .....	307	5231
16 0 18 470	Riethnordhausen .....	Erfurt .....	868	5101
15 2 37 410	Riethnordhausen .....	Sangerhausen .....	554	4701
14 0 53 190	Rietschen .....	Weißwasser .....	2 208	7584
12 0 17 410	Rietz .....	Brandenburg .....	266	1801
12 0 28 390	Rietz b. Treuenbrietzen .....	Jüterbog .....	304	1701
15 3 14 330	Rietzel .....	Burg .....	207	3271
12 0 31 450	Rietzneuendorf-Friedrichshof .....	Lübben .....	505	7551
09 2 77 141	Rimbach .....	Rottal-Inn .....	853	8331
09 3 72 151	Rimbach .....	Cham .....	1 971	8491
06 4 31 019	Rimbach .....	Bergstraße .....	7 979	6149
09 6 79 180	Rimpar, Markt .....	Würzburg .....	7 410	8709
07 1 34 070	Rimsberg .....	Birkenfeld .....	125	6588
09 1 87 168	Rimsting .....	Rosenheim .....	3 094	8219
09 2 76 139	Rinchnach .....	Regen .....	3 145	8371
03 4 56 019	Ringe .....	Grafschaft Bentheim .....	1 891	4459
09 2 72 140	Ringelai .....	Freyung-Grafenau .....	1 961	8391
14 0 15 250	Ringenhain .....	Bischofswerda .....	919	8501

4 Gemeinden in alphabetischer Ordnung mit Schlüsselnummer,  
Bevölkerung und Postleitzahl am 31.12.1991

R

Schlüssel- nummer	Gemeinde	Kreis/Landkreis	Bevöl- kerung	Post- leit- zahl-
12 0 45 330	Ringental	Strausberg	144	1261
12 0 46 390	Ringental	Templin	468	2091
14 0 32 390	Ringethal	Hainichen	510	9251
15 3 40 700	Ringfurth	Stendal	305	3511
06 6 36 010	Ringgau	Werra-Meißner-Kreis	3 711	3448
16 0 18 480	Ringleben	Erfurt	646	5101
16 0 14 270	Ringleben	Artern	1 220	4731
01 0 59 157	Ringsberg	Schleswig-Flensburg	391	2391
08 3 17 113	Ringsheim	Ortenaukreis	1 978	7636
03 3 52 048	Ringstedt	Cuxhaven	812	2852
07 3 37 067	Rinnthal	Südliche Weinstraße	591	6741
03 2 57 031	Rinteln, Stadt	Schaumburg	27 541	3260
07 1 34 071	Rinzenberg	Birkenfeld	281	6589
07 2 35 115	Riol	Trier-Saarburg	968	5501
15 2 42 160	Rippach	Weißenfels	709	4851
16 0 28 490	Rippershausen	Meiningen	822	6101
14 0 26 390	Rippen	Freital	1 007	8211
15 3 25 350	Ristedt	Klötze	264	3581
01 0 54 109	Risum-Lindholm	Nordfriesland	3 142	2263
16 0 28 500	Ritschenhausen	Meiningen	427	6101
03 3 56 008	Ritterhude	Osterholz	12 985	2863
15 2 22 280	Ritterode	Hettstedt	337	4271
14 0 39 290	Rittersberg	Marienberg	233	9341
16 0 43 690	Rittersdorf	Weimar	234	5301
07 2 32 109	Rittersdorf	Bitburg-Prüm	1 053	5521
14 0 49 130	Rittersgrün	Schwarzenberg	1 911	9444
07 3 33 062	Rittersheim	Donnersbergkreis	156	6719
01 0 53 101	Ritzerau	Herzogtum Lauenburg	246	2412
13 0 24 200	Ritzerow	Malchin	538	2041
15 2 22 290	Ritzgerode	Hettstedt	94	4721
07 2 31 111	Rivenich	Bernkastel-Wittlich	676	5561
07 2 35 116	Riveris	Trier-Saarburg	309	5501
16 0 19 430	Roben	Gera	630	6501
15 3 40 360	Rochau	Stendal	666	3501
14 0 48 400	Rochlitz, Stadt	Rochlitz	7 538	9290
14 0 48 410	Rochsburg	Rochlitz	533	9291
16 0 17 320	Rockau	Eisenberg	350	6521
14 0 22 410	Rockau	Dresden	324	8101
06 4 40 022	Rockenberg	Wetteraukreis	3 805	6309

## R

4 Gemeinden in alphabetischer Ordnung mit Schlüsselnummer,  
Bevölkerung und Postleitzahl am 31.12.1991

Schlüssel- nummer	Gemeinde	Kreis/Landkreis	Bevöl- kerung	Post- leit- zahl
16 0 32 430	Rockendorf .....	Pößneck .....	632	6841
07 3 33 502	Rockenhausen, Stadt .....	Donnersbergkreis .....	5 526	6760
16 0 39 380	Rockensußra .....	Sondershausen .....	329	5401
07 2 33 058	Rockeskyll .....	Daun .....	299	5531
16 0 18 490	Rockhausen .....	Erfurt .....	219	5101
16 0 39 390	Rockstedt .....	Sondershausen .....	263	5401
16 0 34 390	Roda .....	Saalfeld .....	44	6801
14 0 27 310	Roda .....	Geithain .....	452	7231
09 4 73 158	Rodach b. Coburg, Stadt .....	Coburg .....	6 487	8634
07 3 40 038	Rodalben, Stadt .....	Pirmasens .....	7 574	6782
14 0 45 350	Rodau .....	Plauen .....	485	9901
12 0 30 480	Roddahn .....	Kyritz .....	290	1901
15 2 27 310	Rodden .....	Merseburg .....	178	4201
07 1 31 072	Rodder .....	Ahrweiler .....	227	5489
09 6 77 178	Roden .....	Main-Spessart .....	968	8771
01 0 54 110	Rodenäs .....	Nordfriesland .....	430	2266
07 3 35 040	Rodenbach .....	Kaiserslautern .....	2 770	6751
06 4 35 023	Rodenbach .....	Main-Kinzig-Kreis .....	11 623	6458
07 1 38 064	Rodenbach bei Puderbach .....	Neuwied .....	543	5231
01 0 58 138	Rodenbek .....	Rendsburg-Eckernförde .....	466	2301
03 2 57 032	Rodenberg, Stadt .....	Schaumburg .....	4 888	3054
13 0 21 770	Rodenwalde .....	Hagenow .....	481	2831
14 0 45 360	Rodersdorf .....	Plauen .....	317	9901
15 3 19 310	Rodersdorf .....	Halberstadt .....	259	3601
07 2 32 110	Rodershausen .....	Bitburg-Prüm .....	212	5529
03 2 56 026	Rodewald .....	Nienburg (Weser) .....	2 334	3075
14 0 13 170	Rodewisch, Stadt .....	Auerbach .....	8 059	9706
14 0 14 690	Rodewitz/ Spree .....	Bautzen .....	625	8601
06 4 38 011	Rodgau, Stadt .....	Offenbach .....	40 574	6054
16 0 25 460	Rodlas .....	Jena .....	46	6901
16 0 17 330	Rodigast-Lucka .....	Eisenberg .....	110	6521
09 3 72 153	Roding, Stadt .....	Cham .....	10 830	8495
16 0 31 510	Rodishain .....	Nordhausen .....	242	5501
15 1 34 160	Rodleben .....	Roßlau .....	1 289	4501
13 0 18 300	Roduchelstorf .....	Grevesmühlen .....	245	2441
13 0 30 260	Röbel/ Müritz, Stadt .....	Röbel/ Müritz .....	6 594	2070
15 2 15 230	Röblingen am See .....	Eisleben .....	3 565	4256
15 2 42 170	Röcken .....	Weißenfels .....	665	4851
09 5 71 192	Röckingen .....	Ansbach .....	734	8821

4 Gemeinden in alphabetischer Ordnung mit Schlüsselnummer,  
Bevölkerung und Postleitzahl am 31.12.1991

R

Schlüssel- nummer	Gemeinde	Kreis/Landkreis	Bevöl- kerung	Post- leitz- zahl
14 0 55 290	Röcknitz .....	Wurzen .....	1 059	7251
13 0 11 240	Röckwitz .....	Altentreptow .....	332	2021
12 0 46 400	Röddelin .....	Templin .....	428	2091
07 1 40 128	Rödelhausen .....	Rhein-Hunsrück-Kreis .....	159	5581
09 6 73 156	Rödelmaier .....	Rhön-Grabfeld .....	799	8741
09 6 75 161	Rödelsee .....	Kitzingen .....	1 439	8711
16 0 33 750	Rödelwitz .....	Rudolstadt .....	88	6821
09 4 73 159	Rödental, Stadt .....	Coburg .....	13 066	8633
14 0 47 410	Röderau .....	Riesa .....	1 918	8404
06 4 38 012	Rödermark, Stadt .....	Offenbach .....	25 385	6074
07 1 40 129	Rödern .....	Rhein-Hunsrück-Kreis .....	171	6544
14 0 31 390	Rödern .....	Großenhain .....	534	8281
07 3 38 022	Rödersheim-Gronau .....	Ludwigshafen .....	2 648	6701
15 1 13 320	Rödingen .....	Bitterfeld .....	338	4401
05 7 58 028	Rödinghausen .....	Herford .....	8 729	4986
13 0 26 400	Rödingen-Thurow .....	Neustrelitz .....	566	2081
14 0 33 170	Rödlitz .....	Hohenstein-Ernstthal .....	1 812	9276
09 7 74 178	Röfingen .....	Günzburg .....	1 139	8871
09 7 79 206	Rögling .....	Donau-Ries .....	682	8851
15 2 27 320	Röglitz .....	Merseburg .....	309	4101
13 0 16 320	Rögnitz .....	Gadebusch .....	233	2731
07 2 32 111	Röhl .....	Bitburg-Prüm .....	477	5521
16 0 13 490	Röhrensee .....	Arnstadt .....	221	5211
16 0 22 420	Röhrig .....	Heiligenstadt .....	213	5631
09 1 74 141	Röhrmoos .....	Dachau .....	5 716	8061
09 2 72 141	Röhrnbach, Markt .....	Freyung-Grafenau .....	4 345	8391
14 0 40 380	Röhrsdorf .....	Meißen .....	535	8251
14 0 18 310	Röhrsdorf .....	Chemnitz .....	2 363	9104
14 0 35 550	Röhrsdorf .....	Kamenz .....	193	8281
14 0 44 610	Röhrsdorf .....	Pirna .....	242	8301
09 6 76 151	Röllbach .....	Miltenberg .....	1 401	8761
07 3 38 023	Römerberg .....	Ludwigshafen .....	7 493	6725
08 4 15 088	Römerstein .....	Reutlingen .....	3 616	7436
16 0 28 510	Römhild, Stadt .....	Meiningen .....	2 065	6102
01 0 53 102	Römnitz .....	Herzogtum Lauenburg .....	48	2418
03 3 60 017	Römstedt .....	Uelzen .....	782	3119
12 0 25 430	Rönnebeck .....	Gransee .....	190	1431
12 0 39 390	Röpersdorf .....	Prenzlau .....	320	2131
16 0 27 290	Röppisch .....	Lobenstein .....	234	6851

## R

4 Gemeinden in alphabetischer Ordnung mit Schlüsselnummer,  
Bevölkerung und Postleitzahl am 31.12.1991

Schlüssel- nummer	Gemeinde	Kreis/Landkreis	Bevöl- kerung	Post- leit- zahl
16 0 19 440	Röpsen .....	Gera .....	646	6501
07 1 35 075	Roes .....	Cochem-Zell .....	508	5441
15 1 13 330	Rösa .....	Bitterfeld .....	914	4401
09 4 79 145	Röslau .....	Wunsiedel 1. Fichtelgebirge ....	2 816	8689
05 3 78 028	Rösrath .....	Rheinisch-Bergischer Kreis ....	23 141	5064
14 0 45 370	Rößnitz .....	Plauen .....	170	9901
05 3 54 024	Roetgen .....	Aachen .....	7 085	5106
03 1 51 023	Rötgesbüttel .....	Gifhorn .....	1 424	3171
14 0 16 400	Rötha, Stadt .....	Borna .....	4 327	7209
14 0 13 180	Röthenbach .....	Auerbach .....	378	9701
09 7 76 124	Röthenbach (Allgäu) .....	Lindau (Bodensee) .....	1 666	8999
09 5 74 152	Röthenbach a.d. Pegnitz, Stadt .....	Nürnberger Land .....	13 183	8505
09 6 78 170	Röthlein .....	Schweinfurt .....	4 311	8721
07 1 34 072	Rötsweller-Nockenthal .....	Birkenfeld .....	574	6581
09 5 72 149	Röttenbach .....	Erlangen-Höchstadt .....	4 530	8551
09 5 76 141	Röttenbach .....	Roth .....	2 484	8541
16 0 27 300	Röttersdorf .....	Lobenstein .....	231	6861
09 6 79 182	Röttingen, Stadt .....	Würzburg .....	1 751	8701
09 3 72 154	Rötz, Stadt .....	Cham .....	3 611	8463
13 0 31 330	Rövershagen .....	Rostock .....	1 455	2551
15 3 25 360	Röwitz .....	Klötze .....	197	3581
12 0 17 420	Rogäsen .....	Brandenburg .....	284	1801
15 3 45 230	Rogätz .....	Wolmirstedt .....	2 216	3214
13 0 30 280	Rogeez .....	Röbel/ Müritz .....	258	2071
09 7 75 149	Roggenburg .....	Neu-Ulm .....	2 414	7911
13 0 16 330	Roggendorf .....	Gadebusch .....	940	2731
13 0 18 310	Roggenstorf .....	Grevesmühlen .....	488	2421
13 0 31 340	Roggentin .....	Rostock .....	516	2551
13 0 26 410	Roggentin .....	Neustrelitz .....	753	2081
12 0 19 630	Roggosen .....	Cottbus .....	332	7501
13 0 13 330	Roggow .....	Bad Doberan .....	254	2561
12 0 40 430	Rohlsdorf .....	Pritzwalk .....	243	1921
01 0 60 069	Rohlstorf .....	Segeberg .....	856	2361
16 0 19 450	Rohna .....	Gera .....	55	6501
14 0 53 200	Rohne .....	Weißwasser .....	554	7581
16 0 39 400	Rohnstedt .....	Sondershausen .....	158	5401
16 0 42 280	Rohr .....	Suhl .....	1 034	6051
09 5 76 142	Rohr .....	Roth .....	2 943	8541
09 2 73 165	Rohr 1. NB, Markt .....	Kelheim .....	2 999	8428



4 Gemeinden in alphabetischer Ordnung mit Schlüsselnummer,  
Bevölkerung und Postleitzahl am 31.12.1991

R

Schlüssel- nummer	Gemeinde	Kreis/Landkreis	Bevöl- kerung	Post- leitz- zahl
09 1 86 149	Rohrbach .....	Pfaffenhofen a.d. Ilm .....	3 824	8069
07 3 37 068	Rohrbach .....	Südliche Weinstraße .....	1 613	6741
16 0 33 530	Rohrbach .....	Rudolstadt .....	255	6821
16 0 43 700	Rohrbach .....	Weimar .....	243	5301
07 1 34 073	Rohrbach .....	Birkenfeld .....	239	6589
07 1 40 130	Rohrbach .....	Rhein-Hunsrück-Kreis .....	179	6545
12 0 28 400	Rohrbeck .....	Jüterbog .....	364	1701
16 0 22 430	Rohrberg .....	Heiligenstadt .....	253	5631
15 3 25 370	Rohrberg .....	Klötze .....	607	3581
08 2 35 060	Rohrdorf .....	Calw .....	2 019	7271
09 1 87 169	Rohrdorf .....	Rosenheim .....	4 707	8201
09 1 85 157	Rohrenfels .....	Neuburg-Schrobenhausen .....	1 278	8859
12 0 35 540	Rohrlack .....	Neuruppin .....	159	1901
03 2 56 027	Rohrsen .....	Nienburg (Weser) .....	854	3071
15 3 19 320	Rohrsheim .....	Halberstadt .....	662	3601
08 1 25 084	Roigheim .....	Heilbronn .....	1 459	7109
15 1 13 340	Roltzsch .....	Bitterfeld .....	2 813	4412
03 1 58 025	Roklum .....	Wolfenbüttel .....	586	3341
16 0 38 330	Roldisleben .....	Sömmerda .....	189	5231
03 1 52 020	Rollshausen .....	Göttingen .....	1 026	3429
13 0 28 380	Rollwitz .....	Pasewalk .....	640	2101
13 0 27 210	Rom .....	Parchim .....	581	2851
07 2 32 300	Rommersheim .....	Bitburg-Prüm .....	594	5541
05 1 62 028	Rommerskirchen .....	Neuss .....	11 569	4049
06 5 35 014	Romrod, Stadt .....	Vogelsbergkreis .....	3 012	6326
01 0 53 103	Rondeshagen .....	Herzogtum Lauenburg .....	688	2419
06 4 35 024	Ronneburg .....	Main-Kinzig-Kreis .....	2 995	6451
16 0 19 460	Ronneburg, Stadt .....	Gera .....	6 952	6516
03 2 53 013	Ronnenberg, Stadt .....	Hannover .....	21 715	3003
09 7 77 165	Ronsberg, Markt .....	Ostallgäu .....	1 672	8951
06 6 32 017	Ronshausen .....	Hersfeld-Rotenburg .....	2 680	6447
07 2 31 112	Rorodt .....	Bernkastel-Wittlich .....	69	5509
16 0 36 240	Rosa .....	Schmalkalden .....	557	6081
06 4 40 023	Rosbach v.d. Höhe, Stadt .....	Wetteraukreis .....	10 490	6365
07 3 37 069	Roschbach .....	Südliche Weinstraße .....	765	6741
03 3 60 018	Rosche .....	Uelzen .....	2 142	3115
07 2 32 301	Roscheid .....	Bitburg-Prüm .....	74	5541
03 1 52 021	Rosdorf .....	Göttingen .....	10 650	3405
01 0 61 093	Rosdorf .....	Steinburg .....	400	2217

## R

4 Gemeinden in alphabetischer Ordnung mit Schlüsselnummer,  
Bevölkerung und Postleitzahl am 31.12.1991

Schlüssel- nummer	Gemeinde	Kreis/Landkreis	Bevöl- kerung	Post- leit- zahl-
01 0 53 104	Roseburg .....	Herzogtum Lauenburg .....	435	2059
08 2 25 082	Rosenberg .....	Neckar-Odenwald-Kreis .....	2 117	6964
08 1 36 060	Rosenberg .....	Ostalbkreis .....	2 444	7092
05 5 58 040	Rosendahl .....	Coesfeld .....	9 848	4428
16 0 32 440	Rosendorf .....	Pößneck .....	186	6711
08 4 17 054	Rosenfeld, Stadt .....	Zollernalbkreis .....	5 611	7463
08 1 27 100	Rosengarten .....	Schwäbisch Hall .....	4 486	7172
03 3 53 029	Rosengarten .....	Harburg .....	10 907	2107
14 0 38 430	Rosenhain .....	Löbau .....	681	8701
07 1 32 095	Rosenheim (Landkreis Altenkirchen) ..	Altenkirchen (Westerwald) .....	721	5241
09 1 63 000	Rosenheim, Stadt .....	Kreisfreie Stadt .....	56 704	8200
07 3 40 223	Rosenkopf .....	Pirmasens .....	287	6791
13 0 14 230	Rosenow .....	Bützow .....	106	2621
13 0 11 260	Rosenow .....	Altentreptow .....	1 137	2021
12 0 32 450	Rosenthal .....	Luckau .....	427	7961
14 0 44 620	Rosenthal .....	Pirna .....	928	8325
14 0 35 560	Rosenthal .....	Kamenz .....	1 053	8291
06 6 35 017	Rosenthal, Stadt .....	Waldeck-Frankenberg .....	2 300	3559
12 0 40 440	Rosenwinkel .....	Pritzwalk .....	138	1921
15 1 47 320	Roslan .....	Zerbst .....	737	3401
16 0 11 370	Rositz .....	Altenburg .....	3 712	7405
12 0 17 430	Roskow .....	Brandenburg .....	610	1801
12 0 11 520	Rosow .....	Angermünde .....	172	1321
15 3 31 650	Rossau .....	Osterburg .....	459	3541
14 0 32 400	Rossau .....	Hainichen .....	1 184	9251
15 2 27 330	Roßbach .....	Merseburg .....	1 937	4201
09 2 77 142	Roßbach .....	Rottal-Inn .....	2 877	8387
07 1 38 065	Roßbach .....	Neuwied .....	1 286	5461
07 1 43 287	Roßbach .....	Westerwaldkreis .....	830	5419
16 0 36 250	Roßdorf .....	Schmalkalden .....	809	6081
15 3 17 210	Roßdorf .....	Genthin .....	497	3281
06 4 32 020	Roßdorf .....	Darmstadt-Dieburg .....	10 719	6101
09 7 77 166	Roßhaupten .....	Ostallgäu .....	1 871	8959
13 0 12 310	Rossin .....	Anklam .....	183	2141
15 2 37 430	Roßla .....	Sangerhausen .....	2 718	4710
15 1 34 170	Roßlau/ Elbe, Stadt .....	Roßlau .....	14 453	4530
16 0 14 290	Roßleben .....	Artern .....	5 444	4735
12 0 47 240	Rossow .....	Wittstock .....	189	1931
13 0 28 390	Rossow .....	Pasewalk .....	564	2101

4 Gemeinden in alphabetischer Ordnung mit Schlüsselnummer,  
Bevölkerung und Postleitzahl am 31.12.1991

R

Schlüssel- nummer	Gemeinde	Kreis/Landkreis	Bevöl- kerung	Post- leit- zahl
09 5 73 125	Roßtal, Markt .....	Fürth .....	8 651	8501
14 0 21 470	Roßwein, Stadt .....	Döbeln .....	7 462	7304
13 0 03 000	Rostock, Stadt .....	Stadtkreis .....	244 452	2500
08 1 27 071	Rot am See .....	Schwäbisch Hall .....	4 694	7185
08 4 26 100	Rot an der Rot .....	Biberach .....	4 095	7956
12 0 29 390	Rotberg .....	Königs Wusterhausen .....	180	1601
03 3 57 039	Rotenburg (Wümme), Stadt .....	Rotenburg (Wümme) .....	19 689	2720
06 6 32 018	Rotenburg a.d. Fulda, Stadt .....	Hersfeld-Rotenburg .....	14 264	6442
07 1 43 288	Rotenhain .....	Westerwaldkreis .....	445	5439
07 1 32 096	Roth .....	Altenkirchen (Westerwald) .....	1 371	5249
07 1 33 085	Roth .....	Bad Kreuznach .....	282	6534
07 1 40 131	Roth .....	Rhein-Hunsrück-Kreis .....	201	5448
16 0 40 250	Roth .....	Sonneberg .....	93	6401
07 1 41 118	Roth .....	Rhein-Lahn-Kreis .....	161	5429
16 0 23 600	Roth .....	Hildburghausen .....	286	6111
07 2 32 112	Roth an der Our .....	Bitburg-Prüm .....	225	5529
07 2 32 302	Roth bei Prüm .....	Bitburg-Prüm .....	414	5541
09 5 76 143	Roth, Stadt .....	Roth .....	22 323	8542
15 2 37 440	Rotha .....	Sangerhausen .....	375	4701
13 0 38 210	Rothemühl .....	Ueckermünde .....	346	2111
16 0 35 410	Rothenacker .....	Schleiz .....	329	6551
07 1 43 289	Rothenbach .....	Westerwaldkreis .....	874	5439
06 4 37 014	Rothenberg .....	Odenwaldkreis .....	2 486	6121
16 0 38 340	Rothenberga .....	Sömmerda .....	291	5231
09 6 71 148	Rothenbuch .....	Aschaffenburg .....	1 798	8751
15 2 35 430	Rothenburg .....	Saalkreis .....	1 329	4341
09 5 71 193	Rothenburg ob der Tauber, Stadt .....	Ansbach .....	11 771	8803
14 0 41 320	Rothenburg/ O.L., Stadt .....	Niesky .....	4 604	8923
09 6 77 181	Rothenfels, Stadt .....	Main-Spessart .....	1 025	8774
14 0 13 190	Rothenkirchen .....	Auerbach .....	1 654	9707
13 0 28 400	Rothenklempenow .....	Pasewalk .....	411	2101
15 2 33 220	Rothenschirmbach .....	Querfurt .....	677	4251
16 0 25 480	Rothenstein .....	Jena .....	957	6901
14 0 39 300	Rothenthal .....	Marlenberg .....	631	9331
16 0 31 270	Rothesütte .....	Nordhausen .....	145	5501
16 0 40 260	Rotheul .....	Sonneberg .....	294	6401
14 0 15 260	Rothnaußlitz .....	Bischofswerda .....	470	8501
07 3 36 087	Rothselberg .....	Kusel .....	710	6759
12 0 13 420	Rothstein .....	Bad Liebenwerda .....	223	7901

## R

4 Gemeinden in alphabetischer Ordnung mit Schlüsselnummer,  
Bevölkerung und Postleitzahl am 31.12.1991

Schlüssel- nummer	Gemeinde	Kreis/Landkreis	Bevöl- kerung	Post- leitzahl
14 0 46 240	Rotschau .....	Reichenbach .....	808	9801
09 1 81 137	Rott .....	Landsberg a. Lech .....	1 124	8911
07 1 32 097	Rott .....	Altenkirchen (Westerwald) .....	368	5232
09 1 87 170	Rott a. Inn .....	Rosenheim .....	3 137	8093
15 1 18 190	Rotta .....	Gräfenhainichen .....	854	4401
09 1 82 129	Rottach-Egern .....	Miesbach .....	5 503	8183
16 0 43 710	Rottdorf .....	Weimar .....	225	5301
15 2 15 240	Rottelsdorf .....	Eisleben .....	399	4251
08 4 25 104	Rottenacker .....	Alb-Donau-Kreis .....	1 936	7935
16 0 33 540	Rottenbach .....	Rudolstadt .....	811	6821
09 1 90 145	Rottenbuch .....	Weilheim-Schongau .....	1 609	8121
09 2 74 176	Rottenburg a.d. Laaber, Stadt .....	Landshut .....	6 951	8303
08 4 16 036	Rottenburg am Neckar, Stadt .....	Tübingen .....	37 186	7407
09 6 79 185	Rottendorf .....	Würzburg .....	4 438	8702
16 0 36 260	Rotterode .....	Schmalkalden .....	895	6081
09 2 75 143	Rotthalmünster, Markt .....	Passau .....	4 823	8399
16 0 14 300	Rottleben .....	Artern .....	786	4731
15 2 37 450	Rottleberode .....	Sangerhausen .....	1 847	4714
14 0 58 290	Rottmannsdorf .....	Zwickau .....	376	9501
15 3 20 480	Rottmersleben .....	Haldensleben .....	813	3241
12 0 17 440	Rottstock .....	Brandenburg .....	192	1801
08 3 25 049	Rottweil, Stadt .....	Rottweil .....	24 515	7210
15 3 16 210	Roxförde .....	Gardelegen .....	236	3571
07 1 33 086	Roxheim .....	Bad Kreuznach .....	1 840	6551
13 0 17 370	Rubenow .....	Greifswald .....	482	2221
13 0 12 320	Rubkow .....	Anklam .....	812	2141
13 0 33 490	Rubow .....	Schwerin .....	661	2711
09 1 78 122	Rudelzhausen .....	Freising .....	2 609	8301
09 7 77 167	Ruderatshofen .....	Ostallgäu .....	1 491	8951
08 1 19 061	Rudersberg .....	Rems-Murr-Kreis .....	10 908	7062
16 0 38 350	Rudersdorf .....	Sömmerda .....	383	5231
09 2 75 144	Ruderting .....	Passau .....	2 576	8391
16 0 13 500	Rudisleben .....	Arnstadt .....	986	5211
16 0 33 550	Rudolstadt, Stadt .....	Rudolstadt .....	29 790	6820
15 3 43 220	Rübeland .....	Wernigerode .....	1 411	3725
14 0 39 310	Rübenau .....	Marienberg .....	1 196	9346
07 1 37 095	Rüber .....	Mayen-Koblenz .....	687	5401
07 1 43 064	Rückeroth .....	Westerwaldkreis .....	377	5419
14 0 50 270	Rückersdorf .....	Sebnitz .....	424	8351

4 Gemeinden in alphabetischer Ordnung mit Schlüsselnummer,  
Bevölkerung und Postleitzahl am 31.12.1991

R

Schlüssel- nummer	Gemeinde	Kreis/Landkreis	Bevöl- kerung	Post- leitz- zahl
09 5 74 154	Rückersdorf .....	Nürnberger Land .....	4 155	8501
12 0 22 480	Rückersdorf .....	Finsterwalde .....	1 546	7981
16 0 19 470	Rückersdorf .....	Gera .....	972	6501
16 0 40 270	Rückerswind .....	Sonneberg .....	214	6401
09 7 77 168	Rückholz .....	Ostallgäu .....	776	8961
14 0 37 470	Rückmarsdorf .....	Leipzig .....	996	7101
07 1 34 074	Rückweiler .....	Birkenfeld .....	410	6589
01 0 59 069	Rüde .....	Schleswig-Flensburg .....	293	2394
09 6 76 153	Rüdenau .....	Miltenberg .....	811	8764
09 6 75 162	Rüdenhausen, Markt .....	Kitzingen .....	723	8711
16 0 19 480	Rüdersdorf .....	Gera .....	877	6501
12 0 24 370	Rüdersdorf b. Berlin .....	Fürstenwalde .....	11 380	1253
03 1 52 022	Rüdershausen .....	Göttingen .....	1 028	3429
07 1 33 117	Rüdesheim .....	Bad Kreuznach .....	2 146	6551
06 4 39 013	Rüdesheim am Rhein, Stadt .....	Rheingau-Taunus-Kreis .....	9 969	6220
16 0 44 420	Rüdigershagen .....	Worbis .....	629	5601
16 0 31 520	Rüdigsdorf .....	Nordhausen .....	72	5501
12 0 16 230	Rüdnitz .....	Bernau .....	1 055	1281
01 0 59 070	Rügge .....	Schleswig-Flensburg .....	223	2341
09 5 71 194	Rügländ .....	Ansbach .....	1 094	8802
03 1 51 024	Rühen .....	Gifhorn .....	3 478	3181
13 0 14 240	Rühn .....	Bützow .....	622	2621
12 0 37 770	Rühstädt .....	Perleberg .....	638	2901
07 3 34 025	Rülzheim .....	Germersheim .....	7 340	6729
07 1 33 087	Rümmelsheim .....	Bad Kreuznach .....	1 145	6531
08 3 36 073	Rümmingen .....	Lörrach .....	1 337	7856
01 0 62 065	Rümpel .....	Stormarn .....	984	2060
07 1 38 066	Rüscheld .....	Neuwied .....	684	5459
14 0 40 400	Rüsseina .....	Meißen .....	803	8261
06 4 33 012	Rüsselsheim, Stadt .....	Groß-Gerau .....	59 996	6090
14 0 16 410	Rüssen-Kleinstorkwitz .....	Borna .....	436	7221
07 3 33 064	Rüssingen .....	Donnersbergkreis .....	398	6719
16 0 22 440	Rüstungen .....	Heiligenstadt .....	300	5631
13 0 22 580	Rüterberg .....	Ludwigslust .....	144	2801
05 9 74 036	Rüthen, Stadt .....	Soest .....	11 531	4784
12 0 35 550	Rüthnick .....	Neuruppin .....	372	1951
13 0 18 320	Rütting .....	Grevesmühlen .....	509	2421
14 0 13 200	Rützengrün .....	Auerbach .....	344	9701
09 4 77 151	Rugendorf .....	Kulmbach .....	1 036	8651

4 Gemeinden in alphabetischer Ordnung mit Schlüsselnummer,  
Bevölkerung und Postleitzahl am 31.12.1991

R

Schlüssel- nummer	Gemeinde	Kreis/Landkreis	Bevöl- kerung	Post- leitz- zahl
16 0 16 560	Ruhla, Stadt .....	Eisenach .....	5 237	5906
12 0 43 380	Ruhland, Stadt .....	Senftenberg .....	4 191	7800
12 0 38 450	Ruhlsdorf .....	Potsdam .....	845	1501
12 0 33 360	Ruhlsdorf .....	Luckenwalde .....	352	1711
12 0 16 240	Ruhlsdorf .....	Bernau .....	436	1281
15 1 24 500	Ruhlsdorf .....	Jessen .....	291	7901
09 2 76 142	Ruhmannsfelden, Markt .....	Regen .....	2 026	8375
09 1 89 140	Ruhpolding .....	Traunstein .....	6 421	8222
09 2 75 145	Ruhstorf a.d. Rott .....	Passau .....	5 979	8399
01 0 57 069	Ruhwinkel .....	Plön .....	886	2355
13 0 14 250	Rukieten .....	Bützow .....	263	2621
03 3 55 032	Rullstorf .....	Lüneburg .....	1 308	2127
07 3 40 039	Rumbach .....	Pirmasens .....	519	6749
01 0 58 139	Rumohr .....	Rendsburg-Eckernförde .....	683	2301
09 3 72 155	Runding .....	Cham .....	2 159	8491
06 5 33 013	Runkel, Stadt .....	Limburg-Weilburg .....	9 096	6258
07 1 43 065	Ruppach-Goldhausen .....	Westerwaldkreis .....	1 055	5431
14 0 20 460	Ruppendorf .....	Dippoldiswalde .....	924	8231
16 0 27 310	Ruppersdorf .....	Lobenstein .....	329	6851
14 0 38 440	Ruppersdorf/ O.L. ....	Löbau .....	1 396	8701
07 3 32 043	Ruppertsberg .....	Bad Dürkheim .....	1 390	6701
07 3 33 065	Ruppertsecken .....	Donnersbergkreis .....	363	6761
14 0 45 400	Ruppertsgrün .....	Plauen .....	818	9901
14 0 54 200	Ruppertsgrün .....	Werdau .....	1 337	9625
07 1 41 120	Ruppertshofen .....	Rhein-Lahn-Kreis .....	336	5429
08 1 36 061	Ruppertshofen .....	Ostalbkreis .....	1 462	7071
07 3 40 040	Ruppertsweiler .....	Pirmasens .....	1 284	6781
05 3 82 052	Ruppichteroth .....	Rhein-Sieg-Kreis .....	8 700	5207
07 1 34 075	Ruschberg .....	Birkenfeld .....	911	6589
08 3 17 114	Rust .....	Ortenaukreis .....	2 793	7631
16 0 22 450	Rustenfelde .....	Heiligenstadt .....	505	5631
12 0 46 420	Rutenberg .....	Templin .....	157	2091
08 1 15 042	Rutesheim .....	Böblingen .....	9 190	7255
13 0 33 520	Ruthenbeck .....	Schwerin .....	263	2711
07 3 36 088	Ruthweiler .....	Kusel .....	516	6798
07 3 36 089	Rutweiler am Glan .....	Kusel .....	395	6799
07 3 36 090	Rutweiler an der Lauter .....	Kusel .....	335	6759
16 0 41 320	Ruttersdorf-Lotschen .....	Stadtroda .....	230	6541

4 Gemeinden in alphabetischer Ordnung mit Schlüsselnummer,  
Bevölkerung und Postleitzahl am 31.12.1991

S

Schlüssel- nummer	Gemeinde	Kreis/Landkreis	Bevöl- kerung	Post- leitz- zahl
S				
13 0 29 440	Saal .....	Ribnitz-Damgarten .....	1 634	2591
09 2 73 166	Saal a.d. Donau .....	Kelheim .....	5 390	8424
09 6 73 160	Saal a.d. Saale, Markt .....	Rhön-Grabfeld .....	1 587	8741
16 0 43 720	Saalborn .....	Weimar .....	220	5301
16 0 35 420	Saalburg, Stadt .....	Schleiz .....	1 389	6555
09 1 72 130	Saaldorf .....	Berchtesgadener Land .....	4 463	8229
16 0 29 410	Saalfeld .....	Mühlhausen .....	204	5701
16 0 34 400	Saalfeld/ Saale, Stadt .....	Saalfeld .....	32 641	6800
12 0 43 390	Saalhausen .....	Senftenberg .....	271	7801
12 0 48 490	Saalow .....	Zossen .....	1 200	1631
07 3 40 041	Saalstadt .....	Pirmasens .....	339	6791
16 0 19 490	Saara .....	Gera .....	571	6501
10 0 41 100	Saarbrücken, Landeshauptstadt .....	Stadtverband Saarbrücken .....	192 030	6600
07 2 35 118	Saarburg, Stadt .....	Trier-Saarburg .....	5 789	5510
16 0 23 610	Saargrund .....	Hildburghausen .....	144	6121
10 0 44 115	Saarlouis, Kreisstadt .....	Saarlouis .....	38 265	6630
12 0 38 460	Saarmund .....	Potsdam .....	972	1501
10 0 44 116	Saarwellingen .....	Saarlouis .....	14 073	6632
12 0 13 430	Saathain .....	Bad Liebenwerda .....	570	7901
13 0 20 390	Sabel .....	Güstrow .....	272	2601
14 0 34 340	Sabrodt .....	Hoyerswerda .....	309	7701
15 3 16 220	Sachau .....	Gardelegen .....	152	3571
09 5 71 196	Sachsen b. Ansbach .....	Ansbach .....	3 117	8802
01 0 61 094	Sachsenbände .....	Steinburg .....	126	2213
16 0 23 620	Sachsenbrunn .....	Hildburghausen .....	1 977	6124
14 0 32 410	Sachsenburg .....	Hainichen .....	645	9251
14 0 48 420	Sachsendorf .....	Rochlitz .....	163	9291
12 0 42 480	Sachsendorf .....	Seelow .....	502	1211
15 3 38 210	Sachsendorf .....	Schönebeck .....	365	3301
03 2 57 033	Sachsenhagen, Stadt .....	Schaumburg .....	1 860	3051
16 0 43 730	Sachsenhausen .....	Weimar .....	295	5301
08 1 18 076	Sachsenheim, Stadt .....	Ludwigsburg .....	16 092	7123
09 1 73 141	Sachsenkam .....	Bad Tölz-Wolfratshausen .....	845	8179
14 0 42 400	Sachsgrün .....	Oelsnitz .....	175	9921
14 0 31 400	Sacka .....	Großenhain .....	589	8281
12 0 31 460	Sacrow-Waldow .....	Lübben .....	189	7551
13 0 25 330	Sadelkow .....	Neubrandenburg .....	240	2001

## S

4 Gemeinden in alphabetischer Ordnung mit Schlüsselnummer,  
Bevölkerung und Postleitzahl am 31.12.1991

Schlüssel- nummer	Gemeinde	Kreis/Landkreis	Bevöl- kerung	Post- leitz- zahl
12 0 40 450	Sadenbeck .....	Pritzwalk .....	542	1921
14 0 20 470	Sadisdorf .....	Dippoldiswalde .....	502	8231
05 5 66 080	Saerbeck .....	Steinfurt .....	5 250	4401
14 0 41 330	Särichen .....	Niesky .....	292	8921
16 0 16 570	Sättelstädt .....	Eisenach .....	663	5901
07 1 37 096	Saffig .....	Mayen-Koblenz .....	1 999	5478
14 0 53 210	Sagar .....	Weißwasser .....	747	7581
13 0 32 370	Sagard .....	Rügen .....	3 717	2354
12 0 40 460	Sagast .....	Pritzwalk .....	200	1921
01 0 53 106	Sahms .....	Herzogtum Lauenburg .....	282	2053
09 6 71 150	Sailauf .....	Aschaffenburg .....	3 405	8752
08 1 17 042	Salach .....	Göppingen .....	7 257	7335
09 2 78 182	Salching .....	Straubing-Bogen .....	1 823	8441
09 2 72 142	Saldenburg .....	Freyung-Grafenau .....	2 029	8391
08 4 35 052	Salem .....	Bodenseekreis .....	9 672	7777
01 0 53 107	Salem .....	Herzogtum Lauenburg .....	464	2419
09 7 78 190	Salgen .....	Unterallgäu .....	1 325	8949
12 0 22 490	Sallgast .....	Finsterwalde .....	1 096	7981
16 0 16 580	Sallmannshausen .....	Eisenach .....	182	5901
08 3 36 074	Sallneck .....	Lörrach .....	324	7861
07 2 33 060	Salm .....	Daun .....	386	5531
07 2 31 113	Salmtal .....	Bernkastel-Wittlich .....	1 990	5566
13 0 25 340	Salow .....	Neubrandenburg .....	682	2001
09 6 73 161	Salz .....	Rhön-Grabfeld .....	1 738	8740
07 1 43 290	Salz .....	Westerwaldkreis .....	791	5431
03 4 54 045	Salzbergen .....	Emsland .....	6 513	4442
12 0 38 470	Salzbrunn .....	Potsdam .....	155	1501
07 1 43 291	Salzburg .....	Westerwaldkreis .....	218	5439
14 0 14 700	Salzenforst-Bolbritz .....	Bautzen .....	846	8601
15 1 13 350	Salzfurtkapelle .....	Bitterfeld .....	884	4401
03 1 02 000	Salzgitter, Stadt .....	Kreisfreie Stadt .....	115 381	3320
03 3 53 030	Salzhausen .....	Harburg .....	3 493	2125
03 2 52 008	Salzhemmendorf, Flecken .....	Hamelu-Pyrmont .....	10 995	3216
05 7 74 036	Salzkotten, Stadt .....	Paderborn .....	20 772	4796
15 2 35 440	Salzmünde .....	Saalkreis .....	1 748	4101
15 3 36 550	Salzwedel, Stadt .....	Salzwedel .....	22 680	3560
09 2 75 146	Salzweg .....	Passau .....	5 624	8391
09 1 87 172	Samerberg .....	Rosenheim .....	2 177	8201
03 4 56 020	Samern .....	Grafschaft Bentheim .....	692	4443



4 Gemeinden in alphabetischer Ordnung mit Schlüsselnummer,  
Bevölkerung und Postleitzahl am 31.12.1991

S

Schlüssel- nummer	Gemeinde	Kreis/Landkreis	Bevöl- kerung	Post- leit- zahl
15 3 45 240	Samswegen .....	Wolmirstedt .....	1 486	3211
13 0 32 380	Samtens .....	Rügen .....	2 422	2365
09 6 74 195	Sand a. Main .....	Haßberge .....	2 867	8729
15 3 21 140	Sandau/ Elbe, Stadt .....	Havelberg .....	1 041	3521
15 3 31 660	Sandauerholz .....	Osterburg .....	207	3541
15 3 45 330	Sandbeiendorf .....	Wolmirstedt .....	272	3511
09 6 73 162	Sandberg .....	Rhön-Grabfeld .....	2 896	8741
03 3 57 040	Sandbostel .....	Rotenburg (Wümme) .....	698	2743
03 4 55 014	Sande .....	Friesland .....	8 792	2945
15 1 13 360	Sandersdorf .....	Bitterfeld .....	7 343	4413
15 2 22 300	Sandersleben, Stadt .....	Hettstedt .....	2 593	4332
01 0 53 108	Sandesneben .....	Herzogtum Lauenburg .....	1 062	2411
08 2 26 076	Sandhausen .....	Rhein-Neckar-Kreis .....	13 331	6902
12 0 20 300	Sandkrug .....	Eberswalde .....	255	1301
03 3 52 049	Sandstedt .....	Cuxhaven .....	1 691	2856
15 2 37 460	Sangerhausen, Stadt .....	Sangerhausen .....	32 060	4700
13 0 31 350	Sanitz .....	Rostock .....	2 582	2556
01 0 59 181	Sankelmark .....	Schleswig-Flensburg .....	1 159	2391
07 3 33 066	Sankt Alban .....	Donnersbergkreis .....	312	6761
07 1 35 076	Sankt Aldegund .....	Cochem-Zell .....	713	5581
03 1 53 010	Sankt Andreasberg, Bergstadt .....	Goslar .....	2 776	3424
01 0 51 096	Sankt Annen .....	Dithmarschen .....	325	2241
05 3 82 056	Sankt Augustin, Stadt .....	Rhein-Sieg-Kreis .....	52 401	5205
08 3 37 097	Sankt Blasien, Stadt .....	Waldshut .....	4 642	7822
09 2 78 184	Sankt Englmar .....	Straubing-Bogen .....	1 426	8449
08 3 26 052	Sankt Georgen im Schwarzwald, Stadt .....	Schwarzwald-Baar-Kreis .....	14 515	7742
07 1 40 133	Sankt Goar, Stadt .....	Rhein-Hunsrück-Kreis .....	3 149	5401
07 1 41 121	Sankt Goarshausen, Stadt .....	Rhein-Lahn-Kreis .....	1 759	5422
10 0 45 117	Sankt Ingbert, Stadt .....	Saarpfalz-Kreis .....	40 887	6670
07 3 39 050	Sankt Johann .....	Mainz-Bingen .....	586	6551
07 1 37 097	Sankt Johann .....	Mayen-Koblenz .....	770	5440
07 3 36 095	Sankt Julian .....	Kusel .....	1 400	6799
07 1 33 088	Sankt Katharinen .....	Bad Kreuznach .....	307	6551
07 1 38 068	Sankt Katharinen (Landkreis Neuwied) .....	Neuwied .....	2 586	5468
08 2 26 103	Sankt Leon-Rot .....	Rhein-Neckar-Kreis .....	11 110	6837
08 3 15 094	Sankt Märgen .....	Breisgau-Hochschwarzwald .....	1 883	7811
01 0 61 095	Sankt Margarethen .....	Steinburg .....	1 044	2211
07 3 37 070	Sankt Martin .....	Südliche Weinstraße .....	1 865	6731
01 0 51 097	Sankt Michaelisdonn .....	Dithmarschen .....	3 590	2220

4 Gemeinden in alphabetischer Ordnung mit Schlüsselnummer,  
Bevölkerung und Postleitzahl am 31.12.1991

S

Schlüssel- nummer	Gemeinde	Kreis/Landkreis	Bevöl- kerung	Post- leitz- zahl
09 2 72 143	Sankt Oswald-Riedlhütte .....	Freyung-Grafenau .....	3 189	8351
08 3 15 095	Sankt Peter .....	Breisgau-Hochschwarzwald .....	2 294	7811
01 0 54 113	Sankt Peter-Ording .....	Nordfriesland .....	3 962	2252
07 1 37 222	Sankt Sebastian .....	Mayen-Koblenz .....	2 243	5401
07 2 32 113	Sankt Thomas .....	Bitburg-Prüm .....	326	5524
10 0 46 117	Sankt Wendel, Kreisstadt .....	Sankt Wendel .....	27 267	6690
09 1 77 137	Sankt Wolfgang .....	Erding .....	3 272	8257
15 3 40 370	Sanne .....	Stendal .....	199	3501
15 3 31 670	Sanne-Kerkuhn .....	Osterburg .....	357	3541
13 0 15 320	Sanzkow .....	Demmin .....	283	2031
07 1 40 134	Sargenroth .....	Rhein-Hunsrück-Kreis .....	449	6549
15 3 19 330	Sargstedt .....	Halberstadt .....	808	3601
14 0 14 710	Saritsch .....	Bautzen .....	397	8601
01 0 61 096	Sarlhusen .....	Steinburg .....	362	2351
07 2 33 061	Sarmersbach .....	Daun .....	170	5569
13 0 20 400	Sarmstorf .....	Güstrow .....	460	2601
13 0 12 340	Sarnow .....	Anklam .....	547	2141
13 0 15 090	Sarow .....	Demmin .....	967	2031
03 2 54 028	Sarstedt, Stadt .....	Hildesheim .....	17 552	3203
01 0 51 098	Sarzbüttel .....	Dithmarschen .....	603	2249
08 3 17 116	Sasbach .....	Ortenaukreis .....	5 310	7591
08 3 16 038	Sasbach .....	Emmendingen .....	2 938	7831
08 3 17 118	Sasbachwalden .....	Ortenaukreis .....	2 371	7595
13 0 15 330	Sassen .....	Demmin .....	623	2031
07 2 33 236	Sassen .....	Daun .....	111	5441
05 5 70 036	Sassenberg, Stadt .....	Warendorf .....	10 443	4414
03 1 51 025	Sassenburg .....	Gifhorn .....	7 653	3177
12 0 18 560	Saßleben .....	Calau .....	388	7541
13 0 32 390	Saßnitz, Stadt .....	Rügen .....	12 831	2355
03 4 53 013	Saterland .....	Cloppenburg .....	9 830	2915
13 0 30 290	Satow .....	Röbel/ Müritz .....	208	2071
13 0 13 340	Satow .....	Bad Doberan .....	2 016	2574
01 0 59 071	Satrup .....	Schleswig-Flensburg .....	3 035	2394
08 1 27 073	Satteldorf .....	Schwäbisch Hall .....	4 286	7181
15 3 20 490	Satuelle .....	Haldensleben .....	576	3241
12 0 38 480	Satzkorn .....	Potsdam .....	264	1501
14 0 39 320	Satzung .....	Marlenberg .....	678	9341
15 2 29 230	Saubach .....	Nebra .....	834	4801
12 0 14 650	Sauen .....	Beeskow .....	128	1231

4 Gemeinden in alphabetischer Ordnung mit Schlüsselnummer,  
Bevölkerung und Postleitzahl am 31.12.1991

S

Schlüssel- nummer	Gemeinde	Kreis/Landkreis	Bevöl- kerung	Post- leit- zahl
03 3 59 037	Sauensiek .....	Stade .....	1 749	2151
09 1 84 141	Sauerlach .....	München .....	5 416	8029
07 1 41 122	Sauerthal .....	Rhein-Lahn-Kreis .....	208	6223
08 4 37 123	Sauldorf .....	Sigmaringen .....	2 210	7793
08 4 37 100	Saulgau, Stadt .....	Sigmaringen .....	15 819	7968
09 1 80 129	Saulgrub .....	Garmisch-Partenkirchen .....	1 458	8111
07 3 31 058	Saulheim .....	Alzey-Worms .....	6 235	6501
14 0 58 300	Saupersdorf .....	Zwickau .....	1 041	9523
14 0 50 290	Saupsdorf .....	Sebnitz .....	616	8361
14 0 19 350	Sausedlitz .....	Delitzsch .....	192	7271
01 0 59 072	Saustrup .....	Schleswig-Flensburg .....	196	2347
13 0 41 320	Sauzin .....	Wolgast .....	280	2221
12 0 13 440	Saxdorf .....	Bad Liebenwerda .....	192	7901
07 2 33 062	Saxler .....	Daun .....	94	5569
14 0 17 240	Sayda, Stadt .....	Brand-Erbisdorf .....	1 782	9215
06 4 32 021	Schaafheim .....	Darmstadt-Dieburg .....	7 951	6117
01 0 59 073	Schaalby .....	Schleswig-Flensburg .....	1 306	2381
01 0 58 140	Schacht-Audorf .....	Rendsburg-Eckernförde .....	4 123	2373
16 0 22 460	Schachtebich .....	Heiligenstadt .....	249	5631
01 0 60 070	Schackendorf .....	Segeberg .....	760	2360
15 3 20 500	Schackensleben .....	Haldensleben .....	897	3241
15 2 11 200	Schackenthal .....	Aschersleben .....	326	4321
12 0 22 500	Schacksdorf .....	Finsterwalde .....	292	7981
15 1 12 260	Schackstedt .....	Bernburg .....	560	4321
15 3 36 560	Schadeberg .....	Salzwedel .....	223	3561
15 2 11 210	Schadeleben .....	Aschersleben .....	778	4321
16 0 34 410	Schaderthal .....	Saalfeld .....	104	6801
12 0 22 510	Schadewitz .....	Finsterwalde .....	157	7981
12 0 14 670	Schadow .....	Beeskow .....	136	1231
09 1 84 142	Schäftlarn .....	München .....	4 874	8021
12 0 38 490	Schäpe .....	Potsdam .....	104	1501
15 3 40 380	Schäpplitz .....	Stendal .....	159	3501
01 0 59 158	Schafflund .....	Schleswig-Flensburg .....	1 629	2391
15 2 27 340	Schafstädt, Stadt .....	Merseburg .....	2 500	4208
01 0 51 099	Schafstedt .....	Dithmarschen .....	1 190	2225
16 0 40 280	Schalkau, Stadt .....	Sonneberg .....	2 152	6405
07 1 31 073	Schalkenbach .....	Ahrweiler .....	669	5481
07 2 33 063	Schalkenmehren .....	Daun .....	509	5569
09 2 74 179	Schalkham .....	Landshut .....	980	8311

Schlüssel- nummer	Gemeinde	Kreis/Landkreis	Bevöl- kerung	Post- leitz- zahl
01 0 51 100	Schalkholz .....	Dithmarschen .....	491	2245
05 9 62 056	Schalksmühle .....	Märkischer Kreis .....	12 375	5885
08 3 36 075	Schallbach .....	Lörrach .....	644	7851
16 0 38 360	Schallenburg .....	Sömmerda .....	302	5231
07 3 35 041	Schallodenbach .....	Kaiserslautern .....	912	6751
08 3 15 098	Schallstadt .....	Breisgau-Hochschwarzwald .....	5 308	7801
07 2 32 114	Schankweiler .....	Bitburg-Prüm .....	194	5521
03 4 54 046	Schapen .....	Emsland .....	1 867	4441
12 0 39 400	Schapow .....	Prenzlau .....	641	2131
13 0 32 400	Schaprode .....	Rügen .....	639	2331
01 0 55 044	Scharbeutz .....	Ostholstein .....	10 576	2409
07 2 32 115	Scharfbillig .....	Bitburg-Prüm .....	75	5521
14 0 40 410	Scharfenberg .....	Meißen .....	1 268	8251
12 0 33 370	Scharfenbrück .....	Luckenwalde .....	153	1711
14 0 57 160	Scharfenstein .....	Zschopau .....	1 209	9366
03 3 55 033	Scharnebeck .....	Lüneburg .....	2 614	2127
03 3 51 019	Scharnhorst .....	Celle .....	663	3101
15 3 14 340	Schartau .....	Burg .....	544	3271
01 0 55 037	Schashagen .....	Ostholstein .....	2 175	2430
15 3 19 340	Schauen .....	Halberstadt .....	452	3601
06 6 33 023	Schauenburg .....	Kassel .....	10 111	3501
09 4 75 165	Schauenstein, Stadt .....	Hof .....	2 400	8685
07 3 40 042	Schauerberg .....	Pirmasens .....	216	6791
09 2 71 148	Schaufling .....	Deggendorf .....	1 254	8351
07 1 35 077	Schauen .....	Cochem-Zell .....	366	5588
07 1 34 076	Schauen .....	Birkenfeld .....	512	6581
09 1 87 142	Schechen .....	Rosenheim .....	3 711	8201
08 1 36 062	Schechingen .....	Ostalbkreis .....	1 755	7071
03 1 52 023	Scheden .....	Göttingen .....	2 055	3402
08 4 37 101	Scheer, Stadt .....	Sigmaringen .....	2 573	7486
03 3 57 041	Scheeßel .....	Rotenburg (Wümme) .....	10 640	2723
08 2 25 115	Schefflenz .....	Neckar-Odenwald-Kreis .....	4 260	6951
01 0 59 074	Scheggerott .....	Schleswig-Flensburg .....	335	2347
16 0 30 250	Scheibe-Alsbach .....	Neuhaus a. Rennweg .....	779	6433
14 0 11 220	Scheibenberg, Stadt .....	Annaberg .....	2 091	9315
07 3 34 027	Scheibenhardt .....	Germersheim .....	649	6729
07 2 33 237	Scheid .....	Daun .....	123	5547
09 7 76 125	Scheidegg, Markt .....	Lindau (Bodensee) .....	4 026	8999
14 0 37 480	Scheidens .....	Leipzig .....	541	7101

4 Gemeinden in alphabetischer Ordnung mit Schlüsselnummer,  
Bevölkerung und Postleitzahl am 31.12.1991

S

Schlüssel- nummer	Gemeinde	Kreis/Landkreis	Bevöl- kerung	Post- leitz- zahl
16 0 41 340	Scheiditz .....	Stadtroda .....	69	6541
07 1 41 124	Scheidt .....	Rhein-Lahn-Kreis .....	286	5409
09 5 75 161	Scheinfeld, Stadt .....	Neustadt a.d.Aisch-Bad Windsheim	4 557	8533
07 2 32 116	Scheitenkorb .....	Bitburg-Prüm .....	36	5529
15 2 23 120	Schelkau .....	Hohenmölsen .....	269	4855
08 4 25 108	Schellklingen, Stadt .....	Alb-Donau-Kreis .....	6 773	7933
15 2 46 270	Schellbach .....	Zeitz .....	627	4901
15 3 40 710	Schelldorf .....	Stendal .....	127	3511
14 0 24 310	Schellenberg .....	Flöha .....	746	9381
14 0 20 480	Schellerhau .....	Dippoldiswalde .....	481	8238
03 2 54 029	Schellerten .....	Hildesheim .....	8 337	3209
01 0 57 070	Schellhorn .....	Plön .....	1 498	2308
07 3 36 091	Schellweiler .....	Kusel .....	522	6799
08 4 26 134	Schemmerhofen .....	Biberach .....	6 604	7957
01 0 61 097	Schenefeld .....	Steinburg .....	2 233	2216
01 0 56 044	Schenefeld, Stadt .....	Pinneberg .....	15 387	2000
07 1 43 066	Schenkelberg .....	Westerwaldkreis .....	645	5419
14 0 19 360	Schenkenberg .....	Delitzsch .....	947	7271
12 0 39 410	Schenkenberg .....	Prenzlau .....	324	2131
12 0 17 450	Schenkenberg .....	Brandenburg .....	623	1801
12 0 26 190	Schenkendöbern .....	Guben .....	356	7561
12 0 29 400	Schenkendorf .....	Königs Wusterhausen .....	854	1601
12 0 38 500	Schenkenhorst .....	Potsdam .....	341	1501
15 3 16 450	Schenkenhorst .....	Gardelegen .....	201	3571
08 3 25 050	Schenkenzell .....	Rottweil .....	2 017	7623
06 6 32 019	Schenklengsfeld .....	Hersfeld-Rotenburg .....	4 888	6436
16 0 16 590	Scherbda .....	Eisenach .....	471	5901
05 1 70 036	Schermbeck .....	Wesel .....	12 604	4235
15 3 14 350	Schermen .....	Burg .....	883	3271
16 0 39 410	Schernberg .....	Sondershausen .....	1 174	5401
16 0 38 370	Scherndorf .....	Sömmerda .....	272	5231
15 3 40 720	Schernebeck .....	Stendal .....	238	3511
09 1 76 160	Schernfeld .....	Eichstätt .....	2 572	8079
15 3 40 390	Schernikau .....	Stendal .....	360	3501
12 0 21 290	Schernsdorf .....	Eisenhüttenstadt .....	139	1221
09 7 72 197	Scherstetten .....	Augsburg .....	939	8931
09 4 71 185	Scheßlitz, Stadt .....	Bamberg .....	6 873	8604
15 1 26 420	Scheuder .....	Köthen .....	417	4371
07 1 32 098	Scheuerfeld .....	Altenkirchen (Westerwald) .....	2 083	5241

## S

4 Gemeinden in alphabetischer Ordnung mit Schlüsselnummer,  
Bevölkerung und Postleitzahl am 31.12.1991

Schlüssel- nummer	Gemeinde	Kreis/Landkreis	Bevöl- kerung	Post- leitz- zahl
07 2 32 117	Scheuern .....	Bitburg-Prüm .....	65	5528
09 1 81 138	Scheuring .....	Landsberg a. Lech .....	1 428	8911
09 1 86 151	Scheyern .....	Pfaffenhofen a.d. Ilm .....	3 865	8069
15 2 28 310	Schieben .....	Naumburg .....	147	4801
12 0 32 480	Schiebsdorf .....	Luckau .....	114	7961
05 7 66 060	Schieder-Schwalenberg, Stadt .....	Lippe .....	9 028	4938
16 0 31 530	Schledungen .....	Nordhausen .....	250	5501
15 3 32 150	Schielo .....	Quedlinburg .....	544	4301
15 1 13 370	Schierau .....	Bitterfeld .....	854	4401
01 0 60 071	Schieren .....	Segeberg .....	251	2360
01 0 58 141	Schierensee .....	Rendsburg-Eckernförde .....	388	2301
15 3 43 230	Schierke .....	Wernigerode .....	1 069	3706
09 3 75 196	Schierling, Markt .....	Regensburg .....	6 726	8306
16 0 29 420	Schierschwende .....	Mühlhausen .....	170	5701
07 3 33 067	Schiersfeld .....	Donnersbergkreis .....	276	6761
07 1 41 125	Schiesheim .....	Rhein-Lahn-Kreis .....	232	6251
03 3 52 050	Schiffdorf .....	Cuxhaven .....	11 649	2858
07 3 38 025	Schifferstadt, Stadt .....	Ludwigshafen .....	18 056	6707
12 0 12 400	Schiffmühle .....	Bad Freienwalde .....	745	1311
10 0 43 116	Schiffweiler .....	Neunkirchen .....	17 523	6685
14 0 36 120	Schillbach .....	Klingenthal .....	206	9651
16 0 35 430	Schillbach .....	Schleiz .....	303	6551
12 0 22 520	Schilda .....	Finsterwalde .....	697	7971
14 0 52 330	Schildau, Gneisenaustadt, Stadt .....	Torgau .....	1 586	7295
12 0 36 340	Schildow .....	Oranienburg .....	2 471	1413
07 2 35 119	Schillingen .....	Trier-Saarburg .....	1 269	5509
09 5 71 198	Schillingsfürst, Stadt .....	Ansbach .....	2 447	8813
16 0 38 380	Schillingstedt .....	Sömmerda .....	296	5231
01 0 57 071	Schillisdorf .....	Plön .....	781	2351
08 3 25 051	Schiltach, Stadt .....	Rottweil .....	4 012	7622
09 7 71 162	Schiltberg .....	Aichach-Friedberg .....	1 707	8896
13 0 40 260	Schimm .....	Wismar .....	281	2401
07 3 40 043	Schindhard .....	Pirmasens .....	568	6781
01 0 58 142	Schinkel .....	Rendsburg-Eckernförde .....	878	2303
15 3 40 400	Schinne .....	Stendal .....	532	3501
01 0 53 109	Schiphorst .....	Herzogtum Lauenburg .....	414	2061
12 0 43 410	Schipkau .....	Senftenberg .....	5 177	7816
14 0 14 720	Schirgiswalde, Stadt .....	Bautzen .....	3 201	8605
14 0 43 430	Schirmenitz .....	Oschatz .....	509	7261

4 Gemeinden in alphabetischer Ordnung mit Schlüsselnummer,  
Bevölkerung und Postleitzahl am 31.12.1991

S

Schlüssel- nummer	Gemeinde	Kreis/Landkreis	Bevöl- kerung	Post- leitz- zahl
09 3 74 154	Schirmitz .....	Neustadt a.d. Waldnaab .....	1 769	8481
09 4 79 147	Schirnding, Markt .....	Wunsiedel i. Fichtelgebirge ....	1 804	8591
16 0 23 650	Schirnrod .....	Hildburghausen .....	240	6121
14 0 37 490	Schkeuditz, Stadt .....	Leipzig .....	13 985	7144
16 0 17 340	Schkölen, Stadt .....	Eisenberg .....	1 605	6524
15 1 18 200	Schköna .....	Gräfenhainichen .....	784	4401
15 2 27 350	Schkopau .....	Merseburg .....	3 346	4212
14 0 37 500	Schkorlapp .....	Leipzig .....	261	7101
15 2 42 180	Schkortleben .....	Weißenfels .....	678	4851
12 0 32 490	Schlabendorf .....	Luckau .....	249	7961
03 1 58 026	Schlade .....	Wolfenbüttel .....	5 209	3342
07 2 31 114	Schladt .....	Bernkastel-Wittlich .....	129	5561
15 3 17 220	Schlagenthin .....	Genthin .....	936	3281
12 0 26 200	Schlagsdorf .....	Guben .....	200	7561
13 0 16 360	Schlagsdorf .....	Gadebusch .....	838	2731
08 1 16 063	Schlaithdorf .....	Esslingen .....	1 516	7441
15 1 13 380	Schlaitz .....	Bitterfeld .....	819	4401
12 0 15 590	Schlalach .....	Belzig .....	362	1821
12 0 15 600	Schlamau .....	Belzig .....	499	1821
09 3 74 155	Schlammersdorf .....	Neustadt a.d. Waldnaab .....	824	8581
05 7 66 064	Schlangen .....	Lippe .....	7 656	4797
06 4 39 014	Schlangenbad .....	Rheingau-Taunus-Kreis .....	5 889	6229
15 3 19 350	Schlanstedt .....	Halberstadt .....	1 264	3601
08 1 17 043	Schlat .....	Göppingen .....	1 723	7321
14 0 29 360	Schlauroth .....	Görlitz .....	302	8901
15 2 29 240	Schleberoda .....	Nebra .....	197	4801
09 1 89 141	Schleching .....	Traunstein .....	1 748	8211
16 0 23 660	Schlechtsart .....	Hildburghausen .....	152	6111
15 1 18 210	Schleesen .....	Gräfenhainichen .....	520	4401
14 0 32 420	Schlegel .....	Hainichen .....	250	9251
14 0 56 200	Schlegel .....	Zittau .....	1 054	8801
16 0 27 320	Schlegel .....	Lobenstein .....	429	6851
09 1 73 142	Schlehdorf .....	Bad Tölz-Wolfratshausen .....	951	8118
07 2 35 120	Schleich .....	Trier-Saarburg .....	217	5501
07 2 32 118	Schleid .....	Bitburg-Prüm .....	385	5521
16 0 15 530	Schleid .....	Bad Salzungen .....	438	6221
05 3 66 036	Schleiden, Stadt .....	Euskirchen .....	13 324	5372
14 0 53 220	Schleife .....	Weißwasser .....	2 067	7585
16 0 41 350	Schleifreisen .....	Stadtroda .....	456	6531

## S

4 Gemeinden in alphabetischer Ordnung mit Schlüsselnummer,  
Bevölkerung und Postleitzahl am 31.12.1991

Schlüssel- nummer	Gemeinde	Kreis/Landkreis	Bevöl- kerung	Post- leitz- zahl
14 0 40 420	Schleinitz .....	Meißen .....	733	8261
16 0 35 440	Schleiz, Stadt .....	Schleiz .....	7 427	6550
14 0 12 170	Schlema .....	Aue .....	5 310	9408
13 0 14 260	Schlemmin .....	Bützow .....	152	2621
13 0 29 460	Schlemmin .....	Ribnitz-Damgarten .....	369	2591
12 0 28 410	Schlenzer .....	Jüterbog .....	256	1701
12 0 31 470	Schlepzig .....	Lübben .....	629	7551
01 0 57 072	Schlesen .....	Pflön .....	418	2317
01 0 59 075	Schleswig, Stadt .....	Schleswig-Flensburg .....	26 938	2380
14 0 11 230	Schleittau, Stadt .....	Annaberg .....	2 520	9316
16 0 42 300	Schleusingen, Stadt .....	Suhl .....	5 152	6056
16 0 42 310	Schleusingerneundorf .....	Suhl .....	751	6051
01 0 51 102	Schlichting .....	Dithmarschen .....	243	2241
12 0 27 490	Schlieben, Stadt .....	Herzberg .....	2 293	7912
08 3 36 078	Schliengen .....	Lörrach .....	4 239	7846
08 4 36 069	Schlief .....	Ravensburg .....	3 327	7981
08 1 17 044	Schliefbach .....	Göppingen .....	3 538	7311
07 1 40 135	Schlierschied .....	Rhein-Hunsrück-Kreis .....	232	6541
09 1 82 131	Schliersee, Markt .....	Miesbach .....	6 587	8162
06 5 35 015	Schlitz, Stadt .....	Vogelsbergkreis .....	10 006	6407
16 0 41 360	Schlöben .....	Stadtroda .....	307	6541
13 0 39 400	Schloen .....	Waren .....	307	2061
14 0 57 170	Schließchen/ Erzgeb. ....	Zschopau .....	593	9361
05 7 54 036	Schloß Holte-Stukenbrock .....	Gütersloh .....	21 628	4815
07 1 33 089	Schloßböckelheim .....	Bad Kreuznach .....	380	6558
16 0 33 560	Schloßkulm .....	Rudolstadt .....	81	6821
16 0 18 520	Schloßvippach .....	Erfurt .....	1 470	5101
01 0 61 098	Schlotfeld .....	Steinburg .....	245	2214
16 0 29 430	Schlothelm, Stadt .....	Mühlhausen .....	4 164	5706
14 0 20 490	Schlottwitz .....	Dippoldiswalde .....	1 235	8231
08 3 15 102	Schluchsee .....	Breisgau-Hochschwarzwald .....	2 660	7826
06 4 35 025	Schlüchtern, Stadt .....	Main-Kinzig-Kreis .....	14 839	6490
09 4 71 220	Schlüsselfeld, Stadt .....	Bamberg .....	5 353	8602
12 0 38 510	Schlunkendorf .....	Potsdam .....	167	1501
14 0 28 150	Schlunzig .....	Glauchau .....	260	9501
12 0 36 350	Schmachtenhagen .....	Oranienburg .....	1 374	1401
13 0 13 350	Schmadebeck .....	Bad Doberan .....	260	2561
07 3 40 044	Schmalenberg .....	Pirmasens .....	655	6751
01 0 60 072	Schmalensee .....	Segeberg .....	420	2351



4 Gemeinden in alphabetischer Ordnung mit Schlüsselnummer,  
Bevölkerung und Postleitzahl am 31.12.1991

S

Schlüssel- nummer	Gemeinde	Kreis/Landkreis	Bevöl- kerung	Post- leit- zahl-
01 0 60 073	Schmalfeld .....	Segeberg .....	1 626	2359
16 0 36 270	Schmalkalden, Kurort, Stadt .....	Schmalkalden .....	16 483	6080
05 9 58 040	Schmallenberg, Stadt .....	Hochsauerlandkreis .....	25 725	5948
01 0 58 143	Schmalstede .....	Rendsburg-Eckernförde .....	207	2301
15 2 15 250	Schmalzerode .....	Eisleben .....	300	4251
14 0 11 240	Schmalzgrube .....	Annaberg .....	227	9301
14 0 43 440	Schmannewitz .....	Oschatz .....	768	7261
12 0 11 530	Schmargendorf .....	Angermünde .....	321	1321
13 0 15 340	Schmarsow .....	Demmin .....	306	2031
15 3 43 240	Schmatzfeld .....	Wernigerode .....	320	3701
13 0 12 350	Schmatzin .....	Anklam .....	438	2141
01 0 51 103	Schmedeswurth .....	Dithmarschen .....	227	2221
16 0 42 320	Schmeheim .....	Suhl .....	361	6051
10 0 44 117	Schmelz .....	Saarlouis .....	17 183	6612
16 0 20 440	Schmerbach .....	Gotha .....	840	5801
15 3 41 330	Schmercke .....	Wanzleben .....	681	3231
16 0 13 510	Schmerfeld .....	Arnstadt .....	97	5211
12 0 38 520	Schmergow .....	Potsdam .....	836	1501
12 0 27 500	Schmerkendorf .....	Herzberg .....	598	7901
12 0 17 460	Schmerzke .....	Brandenburg .....	581	1801
09 3 76 159	Schmidgaden .....	Schwandorf .....	2 547	8477
09 3 71 148	Schmidmühlen, Markt .....	Amberg-Weizbach .....	2 360	8456
07 1 34 077	Schmidthachenbach .....	Birkenfeld .....	442	6581
09 7 71 163	Schmiechen .....	Alfach-Friedberg .....	1 069	8901
16 0 27 330	Schmiedebach .....	Lobenstein .....	379	6861
12 0 11 540	Schmiedeberg .....	Angermünde .....	140	1321
14 0 20 500	Schmiedeberg .....	Dippoldiswalde .....	2 901	8239
14 0 15 270	Schmiedefeld .....	Bischofswerda .....	456	8501
16 0 30 260	Schmiedefeld .....	Neuhaus a. Rennweg .....	1 478	6421
16 0 24 250	Schmiedefeld a. Rennsteig .....	Ilmenau .....	2 321	6315
16 0 12 370	Schmiedehausen .....	Apolda .....	505	5321
16 0 33 570	Schmieden .....	Rudolstadt .....	49	6821
16 0 32 450	Schmieritz .....	Pößneck .....	437	6711
01 0 53 110	Schmilau .....	Herzogtum Lauenburg .....	598	2419
15 1 44 310	Schmilkendorf .....	Wittenberg .....	240	4601
07 1 34 078	Schmißberg .....	Birkenfeld .....	234	6588
07 3 40 224	Schmitshausen .....	Pirmasens .....	448	6661
07 1 35 078	Schmitt .....	Cochem-Zell .....	146	5591
06 4 34 009	Schmitten .....	Hochtaunuskreis .....	8 018	6384

Schlüssel- nummer	Gemeinde	Kreis/Landkreis	Bevöl- kerung	Post- leitzahl
07 1 33 090	Schmittweiler .....	Bad Kreuznach .....	211	6761
12 0 39 420	Schmölln .....	Prenzlau .....	745	2131
16 0 37 240	Schmölln, Stadt .....	Schmölln .....	12 039	7420
14 0 15 280	Schmölln/ O.L. ....	Bischofswerda .....	1 429	8508
12 0 19 670	Schmogrow .....	Cottbus .....	481	7501
12 0 40 480	Schmolde .....	Pritzwalk .....	398	1921
15 2 33 230	Schmon .....	Querfurt .....	851	4241
16 0 32 460	Schmorda .....	Pößneck .....	116	6841
14 0 35 600	Schmorkau .....	Kamenz .....	542	8291
09 4 72 184	Schnabelwald, Markt .....	Bayreuth .....	927	8571
03 3 54 021	Schnackenburg, Stadt .....	Lüchow-Dannenberg .....	764	3131
14 0 23 320	Schnaditz .....	Eilenburg .....	286	7281
09 1 89 142	Schnaitsee .....	Traunstein .....	3 300	8095
09 5 74 155	Schnaittach, Markt .....	Nürnberger Land .....	7 644	8563
09 3 71 150	Schnaittenbach, Stadt .....	Amberg-Weizbach .....	4 494	8454
01 0 53 111	Schnakenbek .....	Herzogtum Lauenburg .....	828	2058
14 0 13 210	Schnarntanne .....	Auerbach .....	1 262	9701
01 0 59 076	Schnarup-Thumby .....	Schleswig-Flensburg .....	564	2381
14 0 45 410	Schneckengrün .....	Plauen .....	235	9901
07 3 35 042	Schneckenhausen .....	Kaiserslautern .....	574	6751
09 4 76 171	Schneckenlohe .....	Kronach .....	1 173	8621
12 0 14 680	Schneeberg .....	Beeskow .....	185	1231
09 6 76 156	Schneeberg, Markt .....	Miltenberg .....	1 987	8761
14 0 12 180	Schneeberg, Stadt .....	Aue .....	19 615	9412
03 3 54 022	Schnega .....	Lüchow-Dannenberg .....	1 556	3133
14 0 46 250	Schneidenbach .....	Reichenbach .....	401	9801
15 3 39 170	Schneidlingen .....	Staßfurt .....	1 305	3251
09 1 72 131	Schneizlreuth .....	Berchtesgadener Land .....	1 397	8230
16 0 36 280	Schnellbach .....	Schmalkalden .....	572	6081
09 5 71 199	Schnelldorf .....	Ansbach .....	3 179	8816
15 1 44 320	Schnellin .....	Wittenberg .....	358	4601
16 0 16 600	Schnellmannshausen .....	Eisenach .....	1 092	5901
07 1 33 204	Schneppenbach .....	Bad Kreuznach .....	295	6571
14 0 58 310	Schneppendorf .....	Zwickau .....	486	9501
16 0 23 670	Schnett .....	Hildburghausen .....	765	6121
03 3 58 019	Schneverdingen, Stadt .....	Soltau-Fallingb. ....	16 228	3043
07 1 40 138	Schnorbach .....	Rhein-Hunsrück-Kreis .....	169	6548
08 4 25 110	Schnürpflingen .....	Alb-Donau-Kreis .....	1 316	7901
01 0 54 115	Schobüll .....	Nordfriesland .....	1 655	2251

4 Gemeinden in alphabetischer Ordnung mit Schlüsselnummer,  
Bevölkerung und Postleitzahl am 31.12.1991

S

Schlüssel- nummer	Gemeinde	Kreis/Landkreis	Bevöl- kerung	Post- leitzahl-
15 2 35 450	Schochwitz .....	Saalkreis .....	962	4101
07 2 35 122	Schoden .....	Trier-Saarburg .....	555	5511
12 0 48 510	Schöbendorf .....	Zossen .....	208	1631
06 5 32 018	Schöffengrund .....	Lahn-Dill-Kreis .....	6 116	6331
09 2 72 145	Schöfweg .....	Freyung-Grafenau .....	1 319	8351
09 6 71 152	Schöllkrippen, Markt .....	Aschaffenburg .....	3 575	8752
09 2 71 149	Schöllnach, Markt .....	Deggendorf .....	4 644	8359
12 0 18 570	Schöllnitz .....	Calau .....	351	7541
08 2 35 065	Schömberg .....	Calw .....	8 758	7542
16 0 19 500	Schömberg .....	Gera .....	123	6501
08 4 17 057	Schömberg, Stadt .....	Zollernalbkreis .....	4 043	7464
07 2 35 123	Schömerich .....	Trier-Saarburg .....	124	5504
14 0 23 330	Schöna .....	Eilenburg .....	312	7281
12 0 27 520	Schöna-Kolpien .....	Herzberg .....	408	7901
08 1 15 044	Schönaich .....	Böblingen .....	9 808	7036
09 2 77 144	Schönau .....	Rottal-Inn .....	1 701	8338
16 0 16 610	Schönau .....	Eisenach .....	564	5901
07 3 40 045	Schönau (Pfalz) .....	Pirmasens .....	589	6781
09 1 72 132	Schönau a. Königssee .....	Berchtesgadener Land .....	5 606	8240
09 6 73 163	Schönau a.d. Brend .....	Rhön-Grabfeld .....	1 381	8741
08 3 36 079	Schönau im Schwarzwald, Stadt .....	Lörrach .....	2 503	7869
16 0 20 450	Schönau v.d. Walde .....	Gotha .....	1 008	5801
08 2 26 080	Schönau, Stadt .....	Rhein-Neckar-Kreis .....	4 524	6917
14 0 29 370	Schönau-Berzdorf a.d. Eigen .....	Görlitz .....	1 474	8901
14 0 46 260	Schönbach .....	Reichenbach .....	505	9801
14 0 38 450	Schönbach .....	Löbau .....	1 450	8701
14 0 35 620	Schönbach .....	Kamenz .....	184	8291
16 0 21 300	Schönbach .....	Greiz .....	342	6601
07 2 33 064	Schönbach .....	Daun .....	302	5569
13 0 36 400	Schönbeck .....	Strasburg .....	537	2151
01 0 58 144	Schönbek .....	Rendsburg-Eckernförde .....	179	2352
14 0 45 420	Schönberg .....	Plauen .....	371	9901
01 0 53 112	Schönberg .....	Herzogtum Lauenburg .....	974	2071
12 0 35 560	Schönberg .....	Neuruppin .....	302	1951
12 0 30 490	Schönberg .....	Kyritz .....	304	1901
15 3 31 690	Schönberg .....	Osterburg .....	625	3551
09 1 83 143	Schönberg .....	Mühldorf a. Inn .....	917	8261
14 0 28 160	Schönberg .....	Glauchau .....	886	9611
07 2 31 115	Schönberg .....	Bernkastei-Wittlich .....	237	5509

Schlüssel- nummer	Gemeinde	Kreis/Landkreis	Bevöl- kerung	Post- leitzahl-
14 0 42 420	Schönberg .....	Oelsnitz .....	248	9931
01 0 57 073	Schönberg (Holstein) .....	Plön .....	7 145	2306
09 2 72 147	Schönberg, Markt .....	Freyung-Grafenau .....	3 869	8351
13 0 18 330	Schönberg, Stadt .....	Grevesmühlen .....	4 570	2440
12 0 22 530	Schönborn .....	Finsterwalde .....	1 555	7971
07 1 40 139	Schönborn .....	Rhein-Hunsrück-Kreis .....	221	6540
07 1 41 126	Schönborn .....	Rhein-Lahn-Kreis .....	657	5429
07 3 33 068	Schönborn .....	Donnersbergkreis .....	137	6761
14 0 31 410	Schönborn .....	Großenhain .....	199	8281
14 0 22 420	Schönborn b. Radeberg .....	Dresden .....	361	8101
14 0 32 430	Schönborn-Dreiwerden .....	Hainichen .....	1 064	9256
14 0 46 270	Schönbrunn .....	Reichenbach .....	357	9801
16 0 27 340	Schönbrunn .....	Lobenstein .....	550	6851
08 2 26 081	Schönbrunn .....	Rhein-Neckar-Kreis .....	2 900	6936
16 0 23 680	Schönbrunn .....	Hildburghausen .....	1 878	6114
14 0 42 430	Schönbrunn .....	Oelsnitz .....	378	9921
14 0 57 180	Schönbrunn .....	Zschopau .....	629	9361
09 4 71 186	Schönbrunn 1. Steigerwald .....	Bamberg .....	1 763	8602
14 0 15 290	Schönbrunn/ Lausitz .....	Bischofswerda .....	467	8501
15 2 28 320	Schönburg .....	Naumburg .....	961	4801
07 2 35 124	Schöndorf .....	Trier-Saarburg .....	768	5501
16 0 35 450	Schöndorf .....	Schleiz .....	360	6551
12 0 40 490	Schönebeck .....	Pritzwalk .....	179	1921
15 3 38 220	Schönebeck/ Elbe, Stadt .....	Schönebeck .....	41 331	3300
12 0 11 550	Schöneberg .....	Angermünde .....	265	1321
07 1 33 091	Schöneberg .....	Bad Kreuznach .....	622	6531
07 1 32 099	Schöneberg .....	Altenkirchen (Westerwald) .....	343	5231
06 4 35 026	Schöneck .....	Main-Kinzig-Kreis .....	10 523	6369
14 0 36 130	Schöneck/ Vogtl., Stadt .....	Klingenthal .....	3 349	9655
07 2 32 304	Schönecken .....	Bitburg-Prüm .....	1 707	5544
12 0 33 380	Schönefeld .....	Luckenwalde .....	413	1711
12 0 28 420	Schönefeld .....	Jüterbog .....	150	1701
12 0 29 410	Schönefeld .....	Königs Wusterhausen .....	1 805	1188
12 0 48 520	Schöneiche .....	Zossen .....	590	1631
12 0 24 390	Schöneiche b. Berlin .....	Fürstenwalde .....	8 169	1254
15 1 24 520	Schöneicho .....	Jessen .....	107	7901
08 3 36 080	Schönenberg .....	Lörrach .....	348	7869
07 3 36 092	Schönenberg-Kübelberg .....	Kusel .....	5 136	6796
12 0 16 260	Schönerlinde .....	Bernau .....	1 018	1291

4 Gemeinden in alphabetischer Ordnung mit Schlüsselnummer,  
Bevölkerung und Postleitzahl am 31.12.1991

S

Schlüssel- nummer	Gemeinde	Kreis/Landkreis	Bevöl- kerung	Post- leitz- zahl
12 0 11 560	Schönermark .....	Angermünde .....	412	1321
12 0 25 440	Schönermark .....	Gransee .....	485	1431
12 0 30 500	Schönermark .....	Kyritz .....	322	1901
12 0 39 430	Schönermark .....	Prenzlau .....	689	2131
14 0 24 320	Schönerstadt .....	Flöha .....	379	9381
12 0 22 540	Schönnewalde b. Brenitz .....	Finstenwalde .....	208	7971
12 0 27 530	Schönnewalde, Stadt .....	Herzberg .....	1 094	7901
12 0 33 390	Schönnewalde .....	Luckenwalde .....	191	1711
16 0 14 320	Schönnewerda .....	Artern .....	869	4731
03 1 51 026	Schönnewörde .....	Gifhorn .....	876	3121
16 0 14 330	Schönfeld .....	Artern .....	208	4731
14 0 11 250	Schönfeld .....	Annaberg .....	804	9301
14 0 20 510	Schönfeld .....	Dippoldiswalde .....	342	8231
15 3 21 160	Schönfeld .....	Havelberg .....	274	3521
12 0 16 270	Schönfeld .....	Bernau .....	357	1281
14 0 31 420	Schönfeld .....	Großenhain .....	1 033	8281
12 0 11 570	Schönfeld .....	Angermünde .....	180	1321
14 0 22 430	Schönfeld .....	Dresden .....	1 148	8101
12 0 39 440	Schönfeld .....	Prenzlau .....	855	2131
13 0 15 350	Schönfeld .....	Demmin .....	434	2031
12 0 24 400	Schönfelde .....	Fürstenwalde .....	355	1241
14 0 58 330	Schönfels .....	Zwickau .....	1 172	9524
12 0 36 360	Schönfließ .....	Oranienburg .....	417	1401
12 0 42 490	Schönfließ .....	Seelow .....	154	1211
09 1 79 147	Schöngeising .....	Fürstenfeldbruck .....	1 588	8081
16 0 41 370	Schöngleina .....	Stadtroda .....	528	6541
12 0 40 500	Schönhagen .....	Pritzwalk .....	284	1921
12 0 33 400	Schönhagen .....	Luckenwalde .....	324	1711
16 0 22 480	Schönhagen .....	Heiligenstadt .....	117	5631
12 0 30 510	Schönhagen b. Gumtow .....	Kyritz .....	174	1901
13 0 36 410	Schönhausen .....	Strasburg .....	395	2151
15 3 21 170	Schönhausen/ Elbe .....	Havelberg .....	2 217	3520
14 0 12 190	Schönheide .....	Aue .....	6 137	9413
12 0 26 210	Schönhöhe .....	Guben .....	49	7521
12 0 41 330	Schönholz-Neuwerder .....	Rathenow .....	203	1831
01 0 58 145	Schönhorst .....	Rendsburg-Eckernförde .....	324	2302
03 1 54 019	Schönningen, Stadt .....	Helmstedt .....	15 065	3338
01 0 57 074	Schönkirchen .....	Plön .....	5 911	2314
12 0 16 280	Schönow .....	Bernau .....	2 933	1282

## S

4 Gemeinden in alphabetischer Ordnung mit Schlüsselnummer,  
Bevölkerung und Postleitzahl am 31.12.1991

Schlüssel- nummer	Gemeinde	Kreis/Landkreis	Bevöl- kerung	Post- leitz- zahl
12 0 11 580	Schönow .....	Angermünde .....	277	1321
09 3 76 160	Schönsee, Stadt .....	Schwandorf .....	2 982	8476
16 0 26 350	Schönstedt .....	Langensalza .....	1 209	5821
08 1 26 072	Schöntal .....	Hohenlohekreis .....	5 571	7109
09 3 72 157	Schönthal .....	Cham .....	1 882	8491
08 3 26 054	Schönwald im Schwarzwald .....	Schwarzwald-Baar-Kreis .....	2 766	7741
09 4 79 150	Schönwald, Stadt .....	Wunsiedel i. Fichtelgebirge ....	4 036	8671
12 0 16 290	Schönwalde .....	Bernau .....	1 202	1291
13 0 28 420	Schönwalde .....	Pasewalk .....	564	2101
12 0 31 480	Schönwalde .....	Lübben .....	966	7551
12 0 34 330	Schönwalde .....	Nauen .....	3 027	1545
01 0 55 038	Schönwalde am Bungsberg .....	Ostholstein .....	2 231	2437
15 3 40 730	Schönwalde/ Altmark .....	Stendal .....	96	3511
12 0 39 450	Schönwerder .....	Prenzlau .....	306	2131
03 1 58 027	Schöppenstedt, Stadt .....	Wolfenbüttel .....	5 892	3307
05 5 54 052	Schöppingen .....	Borken .....	5 917	4437
16 0 25 500	Schöps .....	Jena .....	303	6901
16 0 12 380	Schöten .....	Apolda .....	150	5321
03 2 51 031	Scholen .....	Diepholz .....	810	2831
09 6 77 182	Schollbrunn .....	Main-Spessart .....	922	8771
15 3 21 180	Schollene .....	Havelberg .....	1 473	1831
08 3 26 055	Schonach im Schwarzwald .....	Schwarzwald-Baar-Kreis .....	4 530	7745
09 1 81 139	Schondorf a. Ammersee .....	Landsberg a. Lech .....	3 276	8913
09 6 72 149	Schondra, Markt .....	Bad Kissingen .....	1 687	8781
09 1 90 148	Schongau, Stadt .....	Weilheim-Schongau .....	11 109	8920
09 1 87 173	Schonstett .....	Rosenheim .....	1 101	8201
09 6 78 174	Schonungen .....	Schweinfurt .....	8 230	8724
08 3 36 081	Schopfheim, Stadt .....	Lörrach .....	17 228	7860
08 2 37 061	Schopfloch .....	Freudenstadt .....	2 270	7294
09 5 71 200	Schopfloch, Markt .....	Ansbach .....	2 825	8819
07 3 35 204	Schopp .....	Kaiserslautern .....	1 446	6751
15 3 14 360	Schoppsdorf .....	Burg .....	212	3271
12 0 19 680	Schorbus .....	Cottbus .....	548	7501
09 3 72 158	Schorndorf .....	Cham .....	2 027	8491
08 1 19 067	Schorndorf, Stadt .....	Rems-Murr-Kreis .....	37 883	7060
07 3 31 059	Schornsheim .....	Alzey-Worms .....	1 410	6509
15 3 40 410	Schorstedt .....	Stendal .....	319	3541
03 4 55 015	Schortens .....	Friesland .....	19 796	2948
15 1 26 430	Schortewitz .....	Köthen .....	734	4371

4 Gemeinden in alphabetischer Ordnung mit Schlüsselnummer,  
Bevölkerung und Postleitzahl am 31.12.1991

S

Schlüssel- nummer	Gemeinde	Kreis/Landkreis	Bevöl- kerung	Post- leitz- zahl
13 0 33 530	Schossin .....	Schwerin .....	232	2711
06 5 35 016	Schotten, Stadt .....	Vogelsbergkreis .....	11 119	6479
12 0 13 450	Schraden .....	Bad Liebenwerda .....	596	7901
08 3 25 053	Schramberg, Stadt .....	Rottweil .....	19 596	7230
15 3 31 700	Schrampe .....	Osterburg .....	295	3552
15 2 33 250	Schraplau, Stadt .....	Querfurt .....	1 566	4242
14 0 21 500	Schreibitz .....	Döbeln .....	632	7301
06 6 34 021	Schrecksbach .....	Schwalb-Eder-Kreis .....	3 289	3579
14 0 13 220	Schreifersgrün .....	Auerbach .....	835	9701
15 1 13 390	Schrenz .....	Bitterfeld .....	652	4401
12 0 30 520	Schreppkow .....	Kyritz .....	196	1901
01 0 53 113	Schretstaken .....	Herzogtum Lauenburg .....	468	2053
08 2 26 082	Schriesheim, Stadt .....	Rhein-Neckar-Kreis .....	13 508	6905
09 1 85 158	Schrobenhausen, Stadt .....	Neuburg-Schrobenhausen .....	15 179	8898
08 1 27 075	Schrozberg, Stadt .....	Schwäbisch Hall .....	5 799	7187
01 0 51 104	Schrum .....	Dithmarschen .....	76	2241
01 0 59 077	Schuby .....	Schleswig-Flensburg .....	2 169	2385
01 0 58 146	Schüllendorf .....	Rendsburg-Eckernförde .....	519	2373
07 2 33 239	Schüller .....	Daun .....	334	5531
01 0 51 105	Schülz .....	Dithmarschen .....	444	2244
01 0 58 147	Schülz b. Nortorf .....	Rendsburg-Eckernförde .....	661	2353
01 0 58 148	Schülz b. Rendsburg .....	Rendsburg-Eckernförde .....	863	2371
13 0 35 250	Schuenhagen .....	Stralsund .....	92	2305
12 0 48 530	Schünow .....	Zossen .....	214	1631
07 1 32 100	Schürdt .....	Altenkirchen (Westerwald) .....	176	5232
01 0 53 114	Schürensöhlen .....	Herzogtum Lauenburg .....	176	2061
03 4 56 021	Schüttorf, Stadt .....	Grafschaft Bentheim .....	9 914	4443
15 1 24 530	Schützberg .....	Jessen .....	188	7901
12 0 31 490	Schuhlen-Wiese .....	Lübben .....	241	7551
07 1 31 074	Schuld .....	Ahrweiler .....	836	5489
13 0 29 470	Schulenberg .....	Ribnitz-Damgarten .....	374	2591
03 1 53 011	Schulenberg im Oberharz .....	Goslar .....	383	3396
01 0 53 115	Schulendorf .....	Herzogtum Lauenburg .....	374	2059
14 0 22 440	Schüllwitz .....	Dresden .....	444	8101
12 0 25 450	Schulzendorf .....	Gransee .....	359	1431
12 0 12 410	Schulzendorf .....	Bad Freienwalde .....	355	1311
12 0 29 420	Schulzendorf b. Eichwalde .....	Königs Wusterhausen .....	5 703	1603
08 3 17 121	Schuttertal .....	Ortenaukreis .....	3 352	7631
08 3 17 122	Schutterwald .....	Ortenaukreis .....	6 641	7601

## S

4 Gemeinden in alphabetischer Ordnung mit Schlüsselnummer,  
Bevölkerung und Postleitzahl am 31.12.1991

Schlüssel- nummer	Gemeinde	Kreis/Landkreis	Bevöl- kerung	Post- leitzahl
07 2 33 065	Schutz .....	Daun .....	166	5531
07 1 32 101	Schutzbach .....	Altenkirchen (Westerwald) .....	457	5241
13 0 14 270	Schwaan, Stadt .....	Bützow .....	5 379	2625
16 0 19 520	Schwaara .....	Gera .....	129	6501
09 5 65 000	Schwabach, Stadt .....	Kreisfreie Stadt .....	36 144	8540
09 1 90 149	Schwabbruck .....	Weilheim-Schongau .....	772	8921
07 3 39 051	Schwabenheim an der Selz .....	Mainz-Bingen .....	2 197	6501
09 1 74 143	Schwabhausen .....	Dachau .....	4 683	8061
16 0 20 460	Schwabhausen .....	Gotha .....	665	5801
09 7 72 200	Schwabmünchen, Stadt .....	Augsburg .....	11 443	8930
09 1 90 151	Schwabsofen .....	Weilheim-Schongau .....	1 144	8929
01 0 54 116	Schwabstedt .....	Nordfriesland .....	1 226	2251
08 1 36 065	Schwäbisch Gmünd, Stadt .....	Ostalbkreis .....	61 358	7070
08 1 27 076	Schwäbisch Hall, Stadt .....	Schwäbisch Hall .....	33 006	7170
03 2 51 032	Schwaßörden .....	Diepholz .....	1 547	2831
09 5 74 156	Schwaig b. Nürnberg .....	Nürnberger Land .....	8 236	8501
09 1 80 131	Schwaigen .....	Garmisch-Partenkirchen .....	631	8111
08 1 25 086	Schwaigern, Stadt .....	Heilbronn .....	9 816	7103
08 1 19 068	Schwaikheim .....	Rems-Murr-Kreis .....	8 312	7052
10 0 44 118	Schwalbach .....	Saarlouis .....	19 125	6635
06 4 36 011	Schwalbach am Taunus, Stadt .....	Main-Taunus-Kreis .....	14 588	6231
07 1 40 140	Schwall .....	Rhein-Hunsrück-Kreis .....	228	5401
16 0 36 290	Schwallungen .....	Schmalkalden .....	1 599	6081
06 6 34 022	Schwalmsstadt, Stadt .....	Schwalme-Eder-Kreis .....	17 940	3578
06 5 35 017	Schwalmtal .....	Vogelsbergkreis .....	3 355	6323
05 1 66 024	Schwalmtal .....	Viersen .....	15 689	4056
08 3 17 150	Schwanau .....	Ortenaukreis .....	5 858	7635
13 0 25 360	Schwanbeck .....	Neubrandenburg .....	430	2001
14 0 45 440	Schwand .....	Plauen .....	174	9901
09 3 76 161	Schwandorf, Stadt .....	Schwandorf .....	26 538	8460
12 0 16 300	Schwanebeck .....	Bernau .....	2 620	1281
12 0 15 610	Schwanebeck .....	Belzig .....	296	1821
15 3 19 360	Schwanebeck, Stadt .....	Halberstadt .....	2 508	3237
15 3 41 260	Schwaneberg .....	Wanzleben .....	560	3101
15 3 20 510	Schwanefeld .....	Haldensleben .....	271	3241
03 3 56 009	Schwanewede .....	Osterholz .....	17 131	2822
09 6 78 175	Schwanfeld .....	Schweinfurt .....	1 850	8722
09 7 77 169	Schwangau .....	Ostallgäu .....	3 481	8959
13 0 21 810	Schwanheide .....	Hagenow .....	753	2831



4 Gemeinden in alphabetischer Ordnung mit Schlüsselnummer,  
Bevölkerung und Postleitzahl am 31.12.1991

S

Schlüssel- nummer	Gemeinde	Kreis/Landkreis	Bevöl- kerung	Post- leit- zahl
07 3 40 047	Schwanheim .....	Pirmasens .....	609	6749
12 0 35 570	Schwanow .....	Neuruppin .....	146	1951
09 5 76 132	Schwanstetten, Markt .....	Roth .....	6 664	8501
12 0 36 370	Schwante .....	Oranienburg .....	971	1421
03 2 51 033	Schwarne .....	Diepholz .....	1 946	2811
03 3 58 020	Schwarmstedt .....	Soltau-Fallingb. ....	4 590	3033
01 0 57 076	Schwartbuck .....	Płön .....	631	2318
13 0 26 430	Schwarz .....	Neustrelitz .....	504	2081
15 3 38 230	Schwarz .....	Schönebeck .....	531	3301
16 0 42 330	Schwarza .....	Suhl .....	1 442	6057
16 0 43 760	Schwarza .....	Weimar .....	199	5301
08 2 25 116	Schwarzach .....	Neckar-Odenwald-Kreis .....	2 947	6951
09 6 75 165	Schwarzach a. Main, Markt .....	Kitzingen .....	3 308	8719
09 3 76 162	Schwarzach b. Nabburg .....	Schwandorf .....	1 459	8471
09 2 78 187	Schwarzach, Markt .....	Straubing-Bogen .....	2 436	8445
14 0 48 430	Schwarzbach .....	Rochlitz .....	451	9291
12 0 43 420	Schwarzbach .....	Senftenberg .....	708	7801
16 0 19 530	Schwarzbach .....	Gera .....	250	6501
16 0 28 530	Schwarzbach .....	Meiningen .....	386	6101
16 0 23 690	Schwarzbach .....	Hildburghausen .....	442	6121
14 0 11 260	Schwarzbach .....	Annaberg .....	539	9301
16 0 33 580	Schwarzbach .....	Rudolstadt .....	807	6825
12 0 44 260	Schwarze Pumpe .....	Spremberg .....	2 661	7610
07 1 40 141	Schwarzen .....	Rhein-Hunsrück-Kreis .....	141	6544
09 3 74 156	Schwarzenbach .....	Neustadt a.d. Waldnaab .....	953	8481
09 4 75 169	Schwarzenbach a. Wald, Stadt .....	Hof .....	5 780	8678
09 4 75 168	Schwarzenbach a.d. Saale, Stadt .....	Hof .....	8 372	8676
01 0 53 116	Schwarzenbek, Stadt .....	Herzogtum Lauenburg .....	11 485	2053
14 0 49 140	Schwarzenberg/ Erzgeb., Stadt .....	Schwarzenberg .....	20 218	9430
07 2 31 116	Schwarzenborn .....	Bernkastel-Wittlich .....	41	5561
06 6 34 023	Schwarzenborn, Stadt .....	Schwalme-Eder-Kreis .....	1 338	3579
09 5 74 157	Schwarzenbruck .....	Nürnberg. Land .....	8 650	8501
09 3 76 163	Schwarzenfeld, Markt .....	Schwandorf .....	6 117	8472
07 1 33 205	Schwarzerden .....	Bad Kreuznach .....	292	6577
16 0 20 470	Schwarzhausen .....	Gotha .....	749	5801
12 0 43 430	Schwarzheide N.L., Stadt .....	Senftenberg .....	8 377	7817
09 3 76 164	Schwarzhofen, Markt .....	Schwandorf .....	1 709	8467
15 3 31 710	Schwarzholz .....	Osterburg .....	258	3501
14 0 34 350	Schwarzkolm .....	Hoyerswerda .....	544	7701

Schlüssel- nummer	Gemeinde	Kreis/Landkreis	Bevöl- kerung	Post- leitzahl-
09 6 78 176	Schwebheim .....	Schweinfurt .....	3 533	8721
07 3 35 043	Schwedelbach .....	Kaiserslautern .....	913	6751
01 0 58 150	Schwedeneck .....	Rendsburg-Eckernförde .....	2 575	2307
12 0 06 000	Schwedt/ Oder, Stadt .....	Stadtkreis .....	49 443	1330
07 3 34 028	Schwegenheim .....	Germersheim .....	2 391	6721
07 2 35 125	Schweich, Stadt .....	Trier-Saarburg .....	5 782	5502
16 0 23 700	Schweickershausen .....	Hildburghausen .....	185	6111
07 3 37 071	Schweigen-Rechtenbach .....	Südliche Weinstraße .....	1 316	6749
07 1 41 127	Schweighausen .....	Rhein-Lahn-Kreis .....	197	5408
07 3 37 072	Schweighofen .....	Südliche Weinstraße .....	552	6749
14 0 48 440	Schweikershain .....	Rochlitz .....	616	9291
16 0 15 760	Schweina .....	Bad Salzungen .....	3 333	6203
16 0 34 420	Schweinbach .....	Saalfeld .....	166	6801
03 4 62 013	Schweindorf .....	Wittmund .....	537	2989
09 6 62 000	Schweinfurt, Stadt .....	Kreisfreie Stadt .....	54 520	8720
15 1 47 330	Schweinitz .....	Zerbst .....	378	3401
15 1 24 540	Schweinitz/ Elster, Stadt .....	Jessen .....	1 554	7913
12 0 47 250	Schweinrich .....	Wittstock .....	198	1931
07 1 33 092	Schweinschied .....	Bad Kreuznach .....	222	6759
07 3 33 069	Schweisweiler .....	Donnersbergkreis .....	348	6761
09 1 86 152	Schweitenkirchen .....	Pfaffenhofen a.d. Ilm .....	4 185	8069
07 3 40 048	Schweix .....	Pirmasens .....	373	6781
05 9 54 024	Schwehm, Stadt .....	Ennepe-Ruhr-Kreis .....	30 589	5830
15 1 18 220	Schwemsaal .....	Gräfenhainichen .....	644	4401
15 2 37 470	Schwenda .....	Sangerhausen .....	687	4711
08 4 26 108	Schwendl .....	Biberach .....	5 696	7959
08 4 37 102	Schwenningen .....	Sigmaringen .....	1 672	7476
09 7 73 164	Schwenningen .....	Dillingen a.d. Donau .....	1 428	8881
14 0 35 630	Schwepnitz .....	Kamenz .....	1 873	8294
07 1 33 093	Schweppenhausen .....	Bad Kreuznach .....	928	6531
07 1 34 079	Schwerbach .....	Birkenfeld .....	71	6572
16 0 18 540	Schwerborn .....	Erfurt .....	519	5101
12 0 14 700	Schwerin .....	Beeskow .....	50	1231
12 0 29 430	Schwerin .....	Königs Wusterhausen .....	727	1601
13 0 04 000	Schwerin, Stadt .....	Stadtkreis .....	125 959	2700
03 2 56 028	Schweringen .....	Nienburg (Weser) .....	795	2811
13 0 12 360	Schwerinsburg .....	Anklam .....	171	2141
03 4 57 019	Schwerinsdorf .....	Leer .....	725	2954
16 0 43 770	Schwerstedt .....	Weimar .....	363	5301

4 Gemeinden in alphabetischer Ordnung mit Schlüsselnummer,  
Bevölkerung und Postleitzahl am 31.12.1991

S

Schlüssel- nummer	Gemeinde	Kreis/Landkreis	Bevöl- kerung	Post- leitz- zahl
16 0 38 390	Schwerstedt .....	Sömmerda .....	667	5231
05 9 78 028	Schwerte, Stadt .....	Unna .....	50 673	5840
15 2 35 460	Schwerz .....	Saalkreis .....	589	4101
12 0 21 300	Schwerzko .....	Eisenhüttenstadt .....	98	1222
01 0 54 118	Schwesing .....	Nordfriesland .....	740	2250
08 2 26 084	Schwetzingen, Stadt .....	Rhein-Neckar-Kreis .....	19 888	6830
13 0 25 370	Schwichtenberg .....	Neubrandenburg .....	506	2001
16 0 28 540	Schwickershausen .....	Meiningen .....	287	6101
08 1 18 067	Schwieberdingen .....	Ludwigsburg .....	9 439	7141
03 3 60 019	Schwiebau .....	Uelzen .....	852	3111
15 3 16 230	Schwiesau .....	Gardelegen .....	446	3571
09 1 81 140	Schwiffling .....	Landsberg a. Lech .....	659	8911
09 1 83 144	Schwindegg .....	Mühlendorf a. Inn .....	3 053	8255
13 0 24 210	Schwinkendorf .....	Malchin .....	435	2041
07 2 32 305	Schwarzheim .....	Bitburg-Prüm .....	391	5541
01 0 60 074	Schwisel .....	Segeberg .....	243	2360
16 0 22 490	Schwobfeld .....	Heiligenstadt .....	110	5631
08 3 36 082	Schwörstadt .....	Lörrach .....	2 457	7881
07 1 34 080	Schwoilen .....	Birkenfeld .....	475	6589
03 1 51 027	Schwülper .....	Gifhorn .....	5 141	3301
14 0 14 730	Sdier .....	Bautzen .....	407	8601
14 0 50 300	Sebnitz, Stadt .....	Sebnitz .....	10 541	8360
07 1 43 292	Seck .....	Westerwaldkreis .....	1 187	5439
08 2 25 091	Seckach .....	Neckar-Odenwald-Kreis .....	4 039	6966
12 0 38 540	Seddin .....	Potsdam .....	795	1501
12 0 43 440	Sedlitz .....	Senftenberg .....	955	7814
16 0 29 440	Seebach .....	Mühlhausen .....	841	5701
16 0 16 620	Seebach .....	Eisenach .....	3 706	5912
08 3 17 126	Seebach .....	Ortenaukreis .....	1 534	7596
12 0 35 580	Seebeck-Strubensee .....	Neuruppin .....	271	1951
15 3 36 590	Seebenau .....	Salzwedel .....	504	3561
16 0 20 480	Seeborgen .....	Gotha .....	1 360	5801
03 1 52 024	Seeburg .....	Göttingen .....	1 355	3401
12 0 38 550	Seeburg .....	Potsdam .....	403	1501
15 2 15 270	Seeburg .....	Eisleben .....	686	4251
01 0 60 075	Seedorf .....	Segeberg .....	1 839	2361
01 0 53 117	Seedorf .....	Herzogtum Lauenburg .....	501	2411
03 3 57 042	Seedorf .....	Rotenburg (Wümme) .....	565	2730
01 0 58 151	Seefeld .....	Rendsburg-Eckernförde .....	317	2215

Schlüssel- nummer	Gemeinde	Kreis/Landkreis	Bevöl- kerung	Post- leitzahl
09 1 88 132	Seefeld .....	Starnberg .....	6 332	8031
12 0 16 310	Seefeld .....	Barnau .....	992	1291
09 7 77 170	Seeg .....	Ostallgäu .....	2 652	8959
16 0 14 340	Seega .....	Artern .....	556	4731
15 1 44 330	Seegrehna .....	Wittenberg .....	1 059	4601
14 0 37 520	Seehausen .....	Leipzig .....	688	7101
12 0 39 470	Seehausen .....	Prenzlau .....	185	2131
12 0 28 430	Seehausen .....	Jüterbog .....	393	1701
09 1 80 132	Seehausen a. Staffelsee .....	Garmisch-Partenkirchen .....	2 008	8110
15 3 41 270	Seehausen, Stadt .....	Wanzleben .....	2 175	3223
15 3 31 720	Seehausen/ Altmark, Stadt .....	Osterburg .....	4 988	3550
06 4 32 022	Seeheim-Jugenheim .....	Darmstadt-Dieburg .....	16 487	6104
13 0 33 540	Seehof .....	Schwerin .....	368	2711
08 4 26 109	Seekirch .....	Biberach .....	201	7952
08 3 17 127	Seelbach .....	Ortenaukreis .....	4 742	7633
07 1 41 128	Seelbach .....	Rhein-Lahn-Kreis .....	383	5408
07 1 32 103	Seelbach (Westerwald) .....	Altenkirchen (Westerwald) .....	323	5232
07 1 32 102	Seelbach bei Hamm (Sieg) .....	Altenkirchen (Westerwald) .....	244	5249
07 3 33 203	Seelen .....	Donnersbergkreis .....	185	6759
14 0 15 300	Seeligstadt .....	Bischofswerda .....	585	8501
16 0 19 540	Seelingstädt .....	Gera .....	1 681	6517
14 0 30 510	Seelingstädt .....	Grimma .....	759	7241
14 0 48 450	Seelitz .....	Rochlitz .....	834	9291
12 0 42 500	Seelow, Stadt .....	Seelow .....	5 473	1210
12 0 39 480	Seelübbe .....	Prenzlau .....	190	2131
03 2 53 014	Seelze, Stadt .....	Hannover .....	31 493	3016
09 1 89 143	Seeon-Seebruck .....	Traunstein .....	4 061	8221
14 0 47 430	Seerhausen .....	Riesa .....	451	8401
07 1 33 094	Seesbach .....	Bad Kreuznach .....	620	6577
03 1 53 012	Seesen, Stadt .....	Goslar .....	22 323	3370
09 1 90 152	Seeshaupt .....	Weilheim-Schongau .....	2 621	8124
01 0 56 033	Seester .....	Pinneberg .....	830	2201
01 0 56 045	Seestermühle .....	Pinneberg .....	807	2201
01 0 54 119	Seeth .....	Nordfriesland .....	667	2251
01 0 56 046	Seeth-Ekholz .....	Pinneberg .....	620	2200
15 3 16 240	Seethen .....	Gardelegen .....	178	3571
03 3 53 031	Seevetal .....	Harburg .....	37 154	2105
08 2 37 073	Seewald .....	Freudenstadt .....	2 183	7291
07 2 32 119	Seffern .....	Bitburg-Prüm .....	329	5521

4 Gemeinden in alphabetischer Ordnung mit Schlüsselnummer,  
Bevölkerung und Postleitzahl am 31.12.1991

S

Schlüssel- nummer	Gemeinde	Kreis/Landkreis	Bevöl- kerung	Post- leit- zahl
07 2 32 120	Sefferweich .....	Bitburg-Prüm .....	238	5521
12 0 30 540	Segeletz .....	Kyritz .....	273	1901
03 2 57 034	Seggebruch .....	Schaumburg .....	1 264	3061
15 3 20 520	Seggerde .....	Haldensleben .....	143	3241
09 6 75 166	Segnitz .....	Kitzingen .....	865	8713
01 0 58 152	Sehestedt .....	Rendsburg-Eckernförde .....	626	2371
03 1 58 028	Sehnde .....	Wolfenbüttel .....	1 006	3328
03 2 54 030	Sehlem .....	Hildesheim .....	977	3201
07 2 31 117	Sehlem .....	Bernkastel-Wittlich .....	801	5561
13 0 32 410	Sehlen .....	Rügen .....	672	2331
14 0 11 270	Sehma .....	Annaberg .....	2 957	9317
03 2 53 015	Sehnde .....	Hannover .....	17 774	3163
07 1 33 095	Seibersbach .....	Bad Kreuznach .....	1 406	6531
14 0 34 360	Seidewinkel .....	Hoyerswerda .....	375	7701
16 0 17 350	Seifartsdorf .....	Eisenberg .....	153	6521
07 1 32 104	Seifen .....	Altenkirchen (Westerwald) .....	136	5232
14 0 32 440	Seifersbach .....	Hainichen .....	601	9251
14 0 20 520	Seifersdorf .....	Dippoldiswalde .....	1 097	8231
14 0 25 280	Seifersdorf .....	Freiberg .....	388	9201
14 0 22 450	Seifersdorf b. Radeberg .....	Dresden .....	603	8101
14 0 39 330	Seiffen/ Erzgeb., Kurort .....	Marlenberg .....	3 226	9335
14 0 56 210	Seifhennersdorf, Stadt .....	Zittau .....	6 296	8812
12 0 25 460	Sellershof .....	Gransee .....	208	1431
07 2 32 306	Seinsfeld .....	Bitburg-Prüm .....	206	5524
09 6 75 167	Seinsheim, Markt .....	Kitzingen .....	1 086	8711
16 0 32 470	Seisla .....	Pößneck .....	171	6841
16 0 25 510	Seitenroda .....	Jena .....	202	6901
08 3 27 055	Seitingen-Oberflacht .....	Tuttlingen .....	2 116	7201
07 2 32 307	Selwerath .....	Bitburg-Prüm .....	156	5541
09 4 79 152	Selb, Stadt .....	Wunsiedel i. Fichtelgebirge ....	19 771	8672
07 1 32 105	Selbach (Sieg) .....	Altenkirchen (Westerwald) .....	734	5249
12 0 34 350	Selbelang .....	Nauen .....	348	1551
14 0 19 390	Selben .....	Delitzsch .....	648	7271
15 1 18 230	Selbitz .....	Gräfenhainichen .....	468	4401
09 4 75 171	Selbitz, Stadt .....	Hof .....	5 005	8677
07 3 36 094	Selchenbach .....	Kusel .....	359	6799
12 0 14 710	Selchow .....	Beeskow .....	260	1231
12 0 29 440	Selchow .....	Königs Wusterhausen .....	351	1601
01 0 57 077	Selent .....	Plön .....	1 211	2319

## S

4 Gemeinden in alphabetischer Ordnung mit Schlüsselnummer,  
Bevölkerung und Postleitzahl am 31.12.1991

Schlüssel- nummer	Gemeinde	Kreis/Landkreis	Bevöl- kerung	Post- leitz- zahl
05 3 70 024	Selfkant .....	Heinsberg .....	8 737	5135
06 4 38 013	Seligenstadt, Stadt .....	Offenbach .....	18 286	6453
16 0 36 300	Seligenthal .....	Schmalkalden .....	1 627	6087
01 0 59 078	Selk .....	Schleswig-Flensburg .....	757	2381
12 0 32 510	Sellendorf .....	Luckau .....	387	7961
07 2 32 308	Sellerich .....	Bitburg-Prüm .....	341	5542
12 0 44 270	Sellessen .....	Spremberg .....	668	7591
13 0 32 420	Sellin, Ostseebad .....	Rügen .....	2 840	2356
05 9 78 032	Selm, Stadt .....	Unna .....	25 098	4714
13 0 18 340	Selmsdorf .....	Grevesmühlen .....	1 465	2441
13 0 14 280	Selow .....	Bützow .....	577	2621
13 0 31 370	Selpin .....	Rostock .....	921	2557
03 3 57 043	Selsingen .....	Rotenburg (Wümme) .....	2 848	2743
16 0 40 290	Seltendorf .....	Sonneberg .....	435	6401
06 5 33 014	Selters (Taunus) .....	Limburg-Weilburg .....	7 366	6251
07 1 43 067	Selters (Westerwald) .....	Westerwaldkreis .....	2 318	5418
07 3 39 053	Selzen .....	Mainz-Bingen .....	1 305	6501
07 3 35 205	Sembach .....	Kaiserslautern .....	913	6751
12 0 26 220	Sembten .....	Guben .....	284	7561
12 0 41 410	Semlin .....	Rathenow .....	393	1831
13 0 29 480	Semlow .....	Ribnitz-Damgarten .....	1 129	2591
03 1 58 029	Semmenstedt .....	Wolfenbüttel .....	679	3341
05 5 58 044	Senden .....	Coesfeld .....	16 066	4403
09 7 75 152	Senden, Stadt .....	Neu-Ulm .....	20 556	7913
05 5 70 040	Sendenhorst, Stadt .....	Warendorf .....	11 620	4415
12 0 43 450	Senftenberg, Stadt .....	Senftenberg .....	28 840	7840
12 0 20 310	Senftenhütte .....	Eberswalde .....	183	1301
09 3 73 159	Sengenthal .....	Neumarkt i.d. OPf. ....	2 246	8431
07 2 32 309	Sengerich .....	Bitburg-Prüm .....	24	5541
07 1 35 079	Senheim .....	Cochem-Zell .....	602	5594
15 2 35 470	Sennewitz .....	Saalkreis .....	1 092	4101
09 6 78 178	Sennfeld .....	Schweinfurt .....	4 264	8722
06 4 37 015	Sensbachtal .....	Odenwaldkreis .....	1 123	6121
07 1 31 075	Senscheid .....	Ahrweiler .....	115	5489
15 1 34 180	Senst .....	Roßlau .....	259	4501
07 1 34 081	Sensweiler .....	Birkenfeld .....	866	6586
12 0 29 450	Senzig .....	Königs Wusterhausen .....	2 016	1609
12 0 34 360	Senzke .....	Nauen .....	289	1551
16 0 17 360	Serba .....	Eisenberg .....	843	6521

4 Gemeinden in alphabetischer Ordnung mit Schlüsselnummer,  
Bevölkerung und Postleitzahl am 31.12.1991

S

Schlüssel- nummer	Gemeinde	Kreis/Landkreis	Bevöl- kerung	Post- leitz- zahl
12 0 19 690	Sergen .....	Cottbus .....	339	7501
14 0 30 520	Sermuth-Schönbach .....	Grimma .....	1 307	7241
15 1 34 190	Serno .....	Roßlau .....	401	4501
12 0 28 440	Sernow .....	Jüterbog .....	148	1701
07 2 35 126	Serrig .....	Trier-Saarburg .....	1 336	5512
08 1 18 068	Sersheim .....	Ludwigsburg .....	4 533	7126
12 0 20 320	Serwest .....	Eberswalde .....	316	1301
07 1 43 068	Sessenbach .....	Westerwaldkreis .....	472	5415
07 1 43 069	Sessenhausen .....	Westerwaldkreis .....	651	5419
09 4 73 165	Seßlach, Stadt .....	Coburg .....	3 972	8601
01 0 60 076	Seth .....	Segeberg .....	1 665	2061
13 0 21 820	Setzin .....	Hagenow .....	485	2821
08 4 25 112	Setzingen .....	Alb-Donau-Kreis .....	617	7907
09 3 73 160	Seubersdorf i.d. OPf. ....	Neumarkt i.d. OPf. ....	4 798	8431
16 0 35 460	Seubtendorf .....	Schleiz .....	245	6551
09 5 73 126	Seukendorf .....	Fürth .....	2 344	8501
03 1 52 025	Seulingen .....	Göppingen .....	1 294	3401
07 2 32 310	Sevenig (Our) .....	Bitburg-Prüm .....	71	5541
07 2 32 121	Sevenig bei Neuburg .....	Bitburg-Prüm .....	42	5529
13 0 27 220	Severin .....	Parchim .....	240	2851
12 0 47 260	Sewekow .....	Wittstock .....	156	1931
08 3 16 039	Sexau .....	Emmendingen .....	2 893	7831
09 4 72 188	Seybothenreuth .....	Bayreuth .....	845	8581
15 1 24 550	Seyda, Stadt .....	Jessen .....	1 172	7901
14 0 20 530	Seyde .....	Dippoldiswalde .....	223	8231
03 2 54 031	Sibbesse .....	Hildesheim .....	2 604	3226
15 3 16 250	Sichau .....	Gardelegen .....	252	3571
16 0 40 300	Sichelreuth .....	Sonneberg .....	666	6401
16 0 22 500	Sickerode .....	Heiligenstadt .....	184	5631
03 1 58 030	Sickte .....	Wolfenbüttel .....	4 728	3305
07 3 37 073	Siebeldingen .....	Südliche Weinstraße .....	952	6741
07 1 37 099	Siebenbach .....	Mayen-Koblenz .....	187	5441
01 0 53 118	Siebenbäumen .....	Herzogtum Lauenburg .....	524	2061
01 0 53 119	Siebeneichen .....	Herzogtum Lauenburg .....	240	2059
14 0 25 290	Siebenlehn, Stadt .....	Freiberg .....	1 915	9216
15 2 15 280	Siebiggerode .....	Eisleben .....	742	4251
13 0 11 270	Siedenbollentin .....	Altentreptow .....	788	2021
13 0 15 360	Siedenbrünzow .....	Demmin .....	483	2031
03 2 51 034	Siedenburg, Flecken .....	Diepholz .....	1 182	2839

## S

4 Gemeinden in alphabetischer Ordnung mit Schlüsselnummer,  
Bevölkerung und Postleitzahl am 31.12.1991

Schlüssel- nummer	Gemeinde	Kreis/Landkreis	Bevöl- kerung	Post- leitz- zahl
15 3 36 600	Siedenlangenbeck .....	Salzwedel .....	440	3561
07 3 31 060	Siefersheim .....	Alzey-Worms .....	947	6551
12 0 31 500	Siegadel .....	Lübben .....	99	7551
06 5 32 019	Siegbach .....	Lahn-Dill-Kreis .....	3 021	6349
05 3 82 060	Siegburg, Stadt .....	Rhein-Sieg-Kreis .....	35 691	5200
16 0 13 520	Siegelbach .....	Arnstadt .....	738	5211
08 1 25 087	Siegelsbach .....	Heilbronn .....	1 406	6921
05 9 70 040	Siegen, Stadt .....	Siegen-Wittgenstein .....	110 374	5900
09 2 73 172	Siegenburg, Markt .....	Kelheim .....	2 635	8427
16 0 30 270	Siegmundsburg .....	Neuhaus a. Rennweg .....	296	6421
09 1 89 145	Siegsdorf .....	Traunstein .....	7 494	8227
01 0 62 069	Siek .....	Stormarn .....	1 851	2071
09 7 71 165	Sielenbach .....	Alchach-Friedberg .....	1 277	8891
12 0 19 700	Sielow .....	Cottbus .....	1 631	7501
13 0 35 260	Siemersdorf .....	Stralsund .....	561	2301
07 1 34 082	Sien .....	Birkenfeld .....	615	6581
07 1 34 083	Sienhachenbach .....	Birkenfeld .....	202	6581
01 0 55 039	Sierksdorf .....	Ostholstein .....	1 424	2430
01 0 53 120	Sierksrade .....	Herzogtum Lauenburg .....	299	2061
07 1 31 076	Sierscheid .....	Ahrweiler .....	88	5489
07 1 43 070	Siershahn .....	Westerwaldkreis .....	2 639	5433
15 2 15 290	Siersleben .....	Eisleben .....	1 953	4257
07 1 34 084	Siesbach .....	Birkenfeld .....	414	6581
15 3 20 470	Siestedt .....	Haldensleben .....	613	3241
12 0 48 540	Siethen .....	Zossen .....	450	1721
13 0 30 300	Sietow .....	Röbel/ Müritz .....	526	2071
12 0 42 510	Sietzing .....	Seelow .....	221	1211
15 2 35 480	Sietzsch .....	Saalkreis .....	640	4101
12 0 30 550	Sieversdorf .....	Kyritz .....	658	1901
12 0 24 410	Sieversdorf .....	Fürstenwalde .....	230	1201
01 0 60 077	Sievershütten .....	Segeberg .....	870	2359
01 0 59 159	Sieverstedt .....	Schleswig-Flensburg .....	1 596	2381
12 0 19 710	Siewisch .....	Cottbus .....	168	7531
01 0 61 099	Siezbüttel .....	Steinburg .....	71	2216
13 0 27 230	Siggelkow .....	Parchim .....	1 050	2851
08 4 37 104	Sigmaringen, Stadt .....	Sigmaringen .....	16 011	7480
08 4 37 105	Sigmaringendorf .....	Sigmaringen .....	3 589	7485
09 7 76 126	Sigmarszell .....	Lindau (Bodensee) .....	2 368	8995
16 0 45 300	Silberfeld .....	Zeulenroda .....	121	6571



4 Gemeinden in alphabetischer Ordnung mit Schlüsselnummer,  
Bevölkerung und Postleitzahl am 31.12.1991

S

Schlüssel- nummer	Gemeinde	Kreis/Landkreis	Bevöl- kerung	Post- leitz- zahl
16 0 44 430	Silberhausen .....	Worbis .....	760	5601
01 0 59 079	Silberstedt .....	Schleswig-Flensburg .....	1 687	2381
14 0 58 340	Silberstraße .....	Zwickau .....	1 021	9525
16 0 17 370	Silbitz .....	Eisenberg .....	627	6521
16 0 44 440	Silkerode .....	Worbis .....	430	5601
12 0 40 510	Silmersdorf .....	Pritzwalk .....	157	1921
15 3 43 250	Silstedt .....	Wernigerode .....	1 144	3701
07 3 37 074	Silz .....	Südliche Weinstraße .....	830	6749
13 0 39 410	Silz .....	Waren .....	331	2061
01 0 61 100	Silzen .....	Steinburg .....	154	2214
09 2 77 145	Simbach a. Inn, Stadt .....	Rottal-Inn .....	9 512	8346
09 2 79 135	Simbach, Markt .....	Dingolfing-Landau .....	3 499	8384
09 5 74 158	Simmelsdorf .....	Nürnberger Land .....	3 145	8568
05 3 54 028	Simmerath .....	Aachen .....	13 641	5107
07 1 43 071	Simmern .....	Westerwaldkreis .....	1 325	5411
07 1 40 144	Simmern/ Hunsrück, Stadt .....	Rhein-Hunsrück-Kreis .....	6 603	6540
12 0 23 280	Simmersdorf .....	Forst .....	286	7571
08 2 35 066	Simmersfeld .....	Calw .....	2 129	7275
16 0 23 730	Simmershausen .....	Hildburghausen .....	330	6111
09 5 75 163	Simmershofen .....	Neustadt a.d.Aisch-Bad Windsheim	1 024	8704
07 1 33 096	Simmertal .....	Bad Kreuznach .....	1 859	6573
08 2 35 067	Simmozheim .....	Calw .....	2 489	7261
01 0 54 120	Simonsberg .....	Nordfriesland .....	775	2250
08 3 16 042	Simonswald .....	Emmendingen .....	3 040	7809
08 1 15 045	Sindelfingen, Stadt .....	Böblingen .....	59 514	7032
09 1 90 153	Sindelsdorf .....	Weilheim-Schongau .....	895	8121
16 0 13 530	Singen .....	Arnstadt .....	293	5211
08 3 35 075	Singen (Hohentwiel), Stadt .....	Konstanz .....	44 274	7700
07 1 41 129	Singhofen .....	Rhein-Lahn-Kreis .....	1 613	5409
06 5 32 020	Sinn .....	Lahn-Dill-Kreis .....	6 287	6349
06 4 35 027	Sinntal .....	Main-Kinzig-Kreis .....	10 021	6492
08 2 26 085	Sinsheim, Stadt .....	Rhein-Neckar-Kreis .....	30 234	6920
07 2 32 122	Sinspelt .....	Bitburg-Prüm .....	346	5529
08 2 16 049	Sinzheim .....	Rastatt .....	9 213	7573
07 1 31 077	Sinzig, Stadt .....	Ahrweiler .....	15 590	5485
09 3 75 199	Sinzing .....	Regensburg .....	5 974	8411
07 3 33 071	Sippersfeld .....	Donnersbergkreis .....	1 038	6751
08 4 35 053	Sipplingen .....	Bodenseekreis .....	2 159	7767
15 3 32 160	Siptenfelde .....	Quedlinburg .....	662	4301

Schlüssel- nummer	Gemeinde	Kreis/Landkreis	Bevöl- kerung	Post- leitz- zahl
01 0 53 121	Sirksfelde .....	Herzogtum Lauenburg .....	259	2411
03 3 57 044	Sittensen .....	Rotenburg (Wümme) .....	4 494	2732
07 3 33 072	Sitters .....	Donnersbergkreis .....	110	6763
16 0 33 590	Sitzendorf .....	Rudolstadt .....	1 069	6826
14 0 52 340	Sitzenroda .....	Torgau .....	1 041	7291
14 0 31 430	Skäßchen .....	Großenhain .....	621	8281
14 0 35 650	Skaska-Döbra .....	Kamenz .....	589	8291
14 0 31 440	Skassa .....	Großenhain .....	312	8281
14 0 53 230	Skerbersdorf .....	Weißwasser .....	289	7581
07 1 33 501	Sobernheim, Stadt .....	Bad Kreuznach .....	6 658	6553
14 0 26 410	Sobrigau .....	Freital .....	219	8211
03 3 55 034	Soderstorf .....	Lüneburg .....	1 099	2121
09 1 87 174	Söchtenau .....	Rosenheim .....	2 256	8201
03 4 54 047	Sögel .....	Emsland .....	4 953	4475
03 2 54 032	Söhlde .....	Hildesheim .....	8 109	3201
06 6 33 024	Söhrewald .....	Kassel .....	4 930	3501
08 3 15 107	Sölden .....	Breisgau-Hochschwarzwald .....	992	7801
15 1 18 240	Sölllichau .....	Gräfenhainichen .....	1 054	4401
03 1 54 020	Söllingen .....	Helmsedt .....	775	3339
16 0 19 550	Söllnitz .....	Gera .....	370	6501
16 0 38 400	Sömmerda, Stadt .....	Sömmerda .....	22 723	5230
01 0 54 121	Sönnebüll .....	Nordfriesland .....	179	2257
01 0 58 153	Sören .....	Rendsburg-Eckernförde .....	141	2301
07 3 39 054	Sörgenloch .....	Mainz-Bingen .....	787	6501
14 0 43 480	Sörnewitz .....	Oschatz .....	649	7261
07 1 32 106	Sörth .....	Altenkirchen (Westerwald) .....	218	5231
01 0 59 161	Sörup .....	Schleswig-Flensburg .....	3 835	2393
15 2 42 190	Sössen .....	Weißenfels .....	249	4851
05 9 74 040	Soest, Stadt .....	Soest .....	43 063	4770
14 0 42 440	Sohl .....	Oelsnitz .....	653	9931
14 0 29 380	Sohland a. Rotstein .....	Görlitz .....	1 237	8901
14 0 14 750	Sohland/ Spree .....	Bautzen .....	4 487	8606
07 1 40 145	Sohren .....	Rhein-Hunsrück-Kreis .....	2 405	6543
07 1 40 146	Sohrschied .....	Rhein-Hunsrück-Kreis .....	104	6543
05 1 22 000	Solingen, Stadt .....	Kreisfreie Stadt .....	165 924	5650
16 0 32 480	Solkwitz .....	Pößneck .....	72	6841
01 0 59 162	Sollerup .....	Schleswig-Flensburg .....	477	2384
15 1 18 250	Söllnitz .....	Gräfenhainichen .....	282	4401
14 0 34 370	Sollschwitz .....	Hoyerswerda .....	368	7701

4 Gemeinden in alphabetischer Ordnung mit Schlüsselnummer,  
Bevölkerung und Postleitzahl am 31.12.1991

S

Schlüssel- nummer	Gemeinde	Kreis/Landkreis	Bevöl- kerung	Post- leit- zahl
16 0 29 450	Sollstedt .....	Mühlhausen .....	133	5701
16 0 31 540	Sollstedt .....	Nordhausen .....	2 924	5507
01 0 54 123	Sollwitt .....	Nordfriesland .....	288	2251
06 5 32 021	Solms, Stadt .....	Lahn-Dill-Kreis .....	12 992	6336
09 5 77 168	Solnhofen .....	Weißenburg-Gunzenhausen .....	1 824	8838
15 3 16 260	Solpke .....	Gardelegen .....	633	3571
16 0 33 600	Solsdorf .....	Rudolstadt .....	275	6821
03 3 58 021	Soltau, Stadt .....	Soltau-Fallingb.ostel .....	20 031	3040
03 3 60 020	Soltendieck .....	Uelzen .....	1 096	3111
09 6 75 169	Sommerach .....	Kitzingen .....	1 213	8711
07 2 35 129	Sommerau .....	Trier-Saarburg .....	61	5501
12 0 36 380	Sommerfeld .....	Oranienburg .....	1 042	1421
12 0 20 330	Sommerfelde .....	Eberswalde .....	358	1301
09 6 79 187	Sommerhausen, Markt .....	Würzburg .....	1 423	8701
09 6 71 153	Sommerkahl .....	Aschaffenburg .....	1 141	8752
01 0 61 101	Sommerland .....	Steinburg .....	778	2203
07 1 33 098	Sommerloch .....	Bad Kreuznach .....	393	6551
15 3 30 210	Sommersdorf .....	Oschersleben .....	1 156	3221
13 0 28 430	Sommersdorf .....	Pasewalk .....	265	2101
13 0 15 370	Sommersdorf .....	Demmin .....	237	2031
09 6 79 188	Sonderhofen .....	Würzburg .....	770	8701
16 0 39 420	Sondershausen, Stadt .....	Sondershausen .....	23 029	5400
09 6 73 167	Sondheim v.d. Rhön .....	Rhön-Grabfeld .....	1 206	8741
16 0 40 310	Sonneberg, Stadt .....	Sonneberg .....	26 366	6400
16 0 20 490	Sonneborn .....	Gotha .....	1 399	5801
09 4 73 166	Sonnefeld .....	Coburg .....	5 243	8625
09 2 75 148	Sonnen .....	Passau .....	1 439	8391
12 0 25 470	Sonnenberg .....	Gransee .....	386	1431
07 1 34 085	Sonnenberg-Winnenberg .....	Birkenfeld .....	537	6581
08 4 15 091	Sonnenbühl .....	Reutlingen .....	6 425	7419
16 0 12 390	Sonnendorf .....	Apolda .....	55	5321
12 0 22 550	Sonnenwalde, Stadt .....	Finstertwalde .....	1 148	7983
07 1 34 086	Sonnschied .....	Birkenfeld .....	119	6581
05 1 70 040	Sonsbeck .....	Wesel .....	7 181	4176
09 7 78 196	Sontheim .....	Unterallgäu .....	2 136	8941
08 1 35 031	Sontheim an der Brenz .....	Heidenheim .....	5 596	7927
09 7 80 139	Sonthofen, Stadt .....	Oberallgäu .....	20 916	8972
06 6 36 011	Sontra, Stadt .....	Werra-Meißner-Kreis .....	9 338	6443
01 0 58 154	Sophienhamm .....	Rendsburg-Eckernförde .....	319	2377

Schlüssel- nummer	Gemeinde	Kreis/Landkreis	Bevöl- kerung	Post- leitz- zahl
12 0 16 320	Sophienstätt .....	Bernau .....	227	1281
12 0 42 530	Sophienthal .....	Seelow .....	205	1211
15 3 43 260	Sorge .....	Wernigerode .....	208	3701
12 0 22 560	Sorno .....	Finsterwalde .....	527	7981
14 0 43 490	Sornzig .....	Oschatz .....	1 199	7261
14 0 12 200	Sosa .....	Aue .....	2 419	9414
07 1 35 080	Sosberg .....	Cochem-Zell .....	179	5581
15 2 37 590	Sotterhausen .....	Sangerhausen .....	205	4701
03 3 57 045	Sottrum .....	Rotenburg (Wümme) .....	4 384	2724
09 1 87 176	Soyen .....	Rosenheim .....	2 523	8091
12 0 41 420	Spaatz .....	Rathenow .....	411	1831
07 1 33 099	Spabrücken .....	Bad Kreuznach .....	1 115	6551
16 0 15 540	Spahl .....	Bad Salzungen .....	432	6221
03 4 54 048	Spahnharrenstätte .....	Emsland .....	1 255	4475
08 3 27 046	Spaichingen, Stadt .....	Tuttlingen .....	11 130	7208
07 1 33 100	Spall .....	Bad Kreuznach .....	163	6551
09 5 76 147	Spalt, Stadt .....	Roth .....	5 021	8545
07 2 32 311	Spangdahlem .....	Bitburg-Prüm .....	836	5561
06 6 34 024	Spangenberg, Stadt .....	Schwalm-Eder-Kreis .....	6 586	3509
14 0 47 440	Spansberg .....	Riesa .....	355	8401
13 0 12 370	Spantekow .....	Anklam .....	1 146	2141
09 5 72 154	Spardorf .....	Erlangen-Höchststadt .....	1 991	8521
16 0 35 470	Sparnberg .....	Schleiz .....	162	6551
09 4 75 174	Sparneck, Markt .....	Hof .....	1 901	8663
09 1 80 133	Spatzenhausen .....	Garmisch-Partenkirchen .....	766	8111
07 1 37 223	Spay .....	Mayen-Koblenz .....	2 182	5401
08 2 26 086	Spechbach .....	Rhein-Neckar-Kreis .....	1 549	6921
12 0 20 340	Spechthausen .....	Eberswalde .....	198	1301
16 0 30 290	Spechtsbrunn .....	Neuhaus a. Rennweg .....	540	6421
07 2 32 123	Speicher .....	Bitburg-Prüm .....	2 819	5522
09 4 72 190	Speichersdorf .....	Bayreuth .....	5 054	8585
12 0 14 720	Speichrow .....	Beeskow .....	115	1231
09 3 74 157	Speinshart .....	Neustadt a.d. Waldnaab .....	1 095	8489
03 4 54 049	Spelle .....	Emsland .....	5 519	4441
05 7 58 032	Spenge, Stadt .....	Herford .....	15 163	4905
12 0 48 550	Sperenberg .....	Zossen .....	1 881	1637
15 2 27 360	Spergau .....	Merseburg .....	1 822	4201
14 0 48 470	Spernsdorf .....	Rochlitz .....	182	9291
07 1 40 147	Spesenroth .....	Rhein-Hunsrück-Kreis .....	180	5448

4 Gemeinden in alphabetischer Ordnung mit Schlüsselnummer,  
Bevölkerung und Postleitzahl am 31.12.1991

S

Schlüssel- nummer	Gemeinde	Kreis/Landkreis	Bevöl- kerung	Post- leit- zahl
07 1 31 208	Spessart .....	Ahrweiler .....	709	5446
07 3 18 000	Speyer, Stadt .....	Kreisfreie Stadt .....	47 456	6720
15 2 35 490	Spickendorf .....	Saalkreis .....	505	4101
09 2 72 149	Spiegelau .....	Freyung-Grafenau .....	4 224	8356
08 1 19 069	Spiegelberg .....	Rems-Murr-Kreis .....	2 040	7151
03 4 62 014	Spiekeroog .....	Wittmund .....	703	2941
15 2 28 330	Spielberg .....	Naumburg .....	402	4801
10 0 43 117	Spiesen-Elversberg .....	Neunkirchen .....	15 560	6683
07 3 31 061	Spiesheim .....	Alzey-Worms .....	883	6509
07 3 40 049	Spirkelbach .....	Pirmasens .....	594	6741
14 0 56 220	Spitzkunnersdorf .....	Zittau .....	1 874	8801
13 0 19 220	Splietsdorf .....	Grimmen .....	647	2321
15 1 13 400	Spören .....	Bitterfeld .....	620	4401
14 0 34 380	Spohla .....	Hoyerswerda .....	251	7701
13 0 29 490	Spoldershagen .....	Ribnitz-Damgarten .....	267	2591
07 1 33 101	Sponheim .....	Bad Kreuznach .....	791	6551
13 0 25 380	Sponholz .....	Neubrandenburg .....	264	2001
15 2 46 280	Spora .....	Zeitz .....	1 102	4901
13 0 27 240	Spornitz .....	Parchim .....	1 553	2851
08 1 36 066	Spraitbach .....	Ostalbkreis .....	3 437	7071
01 0 54 124	Sprakebüll .....	Nordfriesland .....	225	2262
03 1 51 028	Sprakensehl .....	Gifhorn .....	1 292	3101
14 0 41 350	Spree .....	Niesky .....	413	8921
12 0 24 420	Spreeau .....	Fürstenwalde .....	449	1241
12 0 24 430	Spreehagen .....	Fürstenwalde .....	1 590	1241
14 0 34 390	Spreewitz .....	Hoyerswerda .....	657	7701
12 0 44 280	Spremberg, Stadt .....	Spremberg .....	23 846	7590
07 3 39 056	Sprendlingen .....	Mainz-Bingen .....	3 633	6555
03 2 53 016	Springe, Stadt .....	Hannover .....	29 890	3257
16 0 36 310	Springstille .....	Schmalkalden .....	697	6081
05 9 54 028	Sprockhövel, Stadt .....	Ennepe-Ruhr-Kreis .....	24 769	4322
14 0 19 400	Spröda .....	Delitzsch .....	349	7271
16 0 38 410	Sprötau .....	Sömmerda .....	889	5231
14 0 41 360	Sproitz .....	Niesky .....	718	8921
14 0 23 340	Sprotta .....	Ellenburg .....	873	7281
12 0 38 560	Sputendorf b. Großbeeren .....	Potsdam .....	406	1501
08 4 15 093	St. Johann .....	Reutlingen .....	4 776	7411
16 0 23 630	St. Bernhard .....	Hildburghausen .....	304	6111
14 0 33 180	St. Egidien .....	Hohenstein-Ernstthal .....	2 625	9277

Schlüssel- nummer	Gemeinde	Kreis/Landkreis	Bevöl- kerung	Post- leitz- zahl
16 0 41 330	St.Gangloff .....	Stadtroda .....	1 349	6531
16 0 42 290	St.Kilian .....	Suhl .....	2 934	6051
14 0 17 230	St.Michaelis .....	Brand-Erbisdorf .....	1 171	9201
12 0 26 230	Staakow .....	Guben .....	45	1231
12 0 31 510	Staakow .....	Lübben .....	213	7551
15 3 40 420	Staats .....	Stendal .....	324	3501
15 1 34 200	Stackelitz .....	Roßlau .....	212	4501
03 3 59 038	Stade, Stadt .....	Stade .....	43 116	2160
07 3 39 057	Stadecken-Elsheim .....	Mainz-Bingen .....	3 795	6501
09 4 71 189	Stadelhofen .....	Bamberg .....	1 248	8601
03 3 60 021	Stadensen .....	Uelzen .....	1 345	3111
03 4 61 009	Stadland .....	Wesermarsch .....	7 591	2883
09 3 76 167	Stadlern .....	Schwandorf .....	707	8471
14 0 44 680	Stadt Wehlen, Stadt .....	Pirna .....	1 178	8306
06 5 34 018	Stadtallendorf, Stadt .....	Marburg-Biedenkopf .....	21 341	3570
09 7 72 202	Stadtbergen, Markt .....	Augsburg .....	13 216	8901
03 2 57 035	Stadthagen, Stadt .....	Schaumburg .....	23 004	3060
16 0 13 540	Stadt Ilm, Stadt .....	Arnstadt .....	5 185	5217
07 2 33 240	Stadtkyll .....	Daun .....	1 328	5536
09 6 78 181	Stadtlauringen, Markt .....	Schweinfurt .....	4 239	8721
16 0 15 560	Stadtlengsfeld, Stadt .....	Bad Salzungen .....	2 241	6213
05 5 54 056	Stadtlöhn, Stadt .....	Borken .....	18 104	4424
03 2 55 034	Stadtoisdorf, Stadt .....	Holzminde .....	5 984	3457
09 6 76 158	Stadtprozelten, Stadt .....	Miltenberg .....	1 628	6985
16 0 41 390	Stadtroda, Stadt .....	Stadtroda .....	6 222	6540
09 4 77 156	Stadtsteinach, Stadt .....	Kulmbach .....	3 513	8652
01 0 54 125	Stadum .....	Nordfriesland .....	1 029	2262
13 0 31 390	Stäbelow .....	Rostock .....	543	2551
15 3 40 430	Staffelde .....	Stendal .....	235	3501
12 0 36 390	Staffelde .....	Oranienburg .....	393	1421
09 4 78 165	Staffelstein, Stadt .....	Lichtenfels .....	10 454	8623
03 2 51 035	Staffhorst .....	Diepholz .....	597	2839
01 0 58 155	Stafstedt .....	Rendsburg-Eckernförde .....	349	2371
07 3 33 073	Stahlberg .....	Donnersbergkreis .....	206	6761
07 1 43 072	Stahlhofen .....	Westerwaldkreis .....	559	5431
07 1 43 293	Stahlhofen am Wiesensee .....	Westerwaldkreis .....	281	5439
14 0 37 550	Stahmeln .....	Leipzig .....	733	7026
12 0 38 570	Stahnsdorf .....	Potsdam .....	5 808	1533
08 4 25 138	Stalig .....	Alb-Donau-Kreis .....	2 849	7901

4 Gemeinden in alphabetischer Ordnung mit Schlüsselnummer,  
Bevölkerung und Postleitzahl am 31.12.1991

S

Schlüssel- nummer	Gemeinde	Kreis/Landkreis	Bevöl- kerung	Post- leit- zahl
16 0 45 310	Staltz .....	Zeulenroda .....	291	6571
01 0 57 078	Stakendorf .....	Plön .....	413	2306
09 2 78 189	Stallwang .....	Straubing-Bogen .....	1 354	8441
09 4 75 175	Stambach, Markt .....	Hof .....	2 781	8664
09 1 76 161	Stammham .....	Eichstätt .....	2 793	8071
09 1 71 130	Stammham .....	Altötting .....	959	8261
09 3 72 161	Stamsried, Markt .....	Cham .....	2 061	8491
16 0 32 490	Stanau .....	Pößneck .....	142	6711
07 3 33 074	Standenbühl .....	Donnersbergkreis .....	226	6766
14 0 58 350	Stangendorf .....	Zwickau .....	661	9501
14 0 58 360	Stangengrün .....	Zwickau .....	628	9501
12 0 33 410	Stangenhagen .....	Luckenwalde .....	160	1711
15 2 22 310	Stangerode .....	Hettstedt .....	411	4721
01 0 59 163	Stangheck .....	Schleswig-Flensburg .....	251	2342
14 0 41 370	Stannewisch .....	Niesky .....	248	8921
13 0 21 830	Stapel .....	Hagenow .....	726	2841
15 3 43 270	Stapelburg .....	Wernigerode .....	1 199	3701
01 0 62 071	Stapelfeld .....	Stormarn .....	1 369	2000
15 3 36 610	Stappenbeck .....	Salzwedel .....	270	3561
14 0 52 350	Staritz .....	Torgau .....	327	7291
16 0 11 380	Starkenberga .....	Altenburg .....	1 349	7401
07 2 31 120	Starkenburg .....	Bernkastel-Wittlich .....	250	5581
09 1 88 139	Starnberg, Stadt .....	Starnberg .....	20 998	8130
15 2 42 200	Starsiedel .....	Weißenfels .....	438	4851
08 4 16 050	Starzach .....	Tübingen .....	3 762	7245
15 3 39 180	Staßfurt, Stadt .....	Staßfurt .....	25 005	3250
14 0 47 450	Staucha .....	Riesa .....	772	8401
14 0 47 460	Stauchitz .....	Riesa .....	1 238	8401
09 1 89 146	Staudach-Egerndach .....	Traunstein .....	1 087	8217
07 1 33 102	Staudernheim .....	Bad Kreuznach .....	1 642	6551
07 1 43 073	Staudt .....	Westerwaldkreis .....	961	5431
08 3 15 108	Staufen im Breisgau, Stadt .....	Breisgau-Hochschwarzwald .....	7 059	7813
03 1 52 026	Staufenberg .....	Göttingen .....	8 646	3513
06 5 31 017	Staufenberg, Stadt .....	Gießen .....	7 628	6301
12 0 22 570	Staupitz .....	Finsterwalde .....	591	7981
14 0 52 360	Staupitz .....	Torgau .....	306	7291
13 0 25 460	Staven .....	Neubrandenburg .....	623	2001
13 0 24 220	Stavenhagen, Reuterstadt, Stadt .....	Malchin .....	8 713	2044
03 4 54 050	Stavern .....	Emsland .....	1 053	4471

Schlüssel- nummer	Gemeinde	Kreis/Landkreis	Bevöl- kerung	Post- leitz- zahl
07 1 38 069	Stebach .....	Neuwied .....	222	5419
12 0 27 540	Stechau .....	Herzberg .....	397	7901
12 0 41 430	Stechow .....	Rathenow .....	455	1831
12 0 41 440	Steckelsdorf .....	Rathenow .....	503	1831
15 3 32 170	Stecklenberg .....	Quedlinburg .....	667	4301
01 0 54 126	Stedesand .....	Nordfriesland .....	740	2263
03 4 62 015	Stedesdorf .....	Wittmund .....	1 552	2943
15 2 15 300	Stedten .....	Eisleben .....	1 258	4251
16 0 16 640	Stedtfeld .....	Eisenach .....	548	5901
16 0 28 570	Stedtlingen .....	Meiningen .....	441	6101
01 0 58 156	Steenfeld .....	Rendsburg-Eckernförde .....	362	2215
13 0 22 610	Steesow .....	Ludwigslust .....	251	2801
07 2 33 241	Steffeln .....	Daun .....	597	5549
06 5 34 019	Steffenberg .....	Marburg-Biedenkopf .....	4 337	3564
13 0 13 360	Steffenshagen .....	Bad Doberan .....	344	2561
12 0 40 520	Steffenshagen .....	Pritzwalk .....	265	1921
09 4 71 191	Stegaurach .....	Bamberg .....	5 547	8602
12 0 46 430	Stegelitz .....	Templin .....	426	2091
15 3 14 370	Stegelitz .....	Burg .....	414	3271
08 3 15 109	Stegen .....	Breisgau-Hochschwarzwald .....	4 022	7801
16 0 31 550	Steigerthal .....	Nordhausen .....	325	5501
15 2 33 260	Steigra .....	Querfurt .....	921	4241
03 2 56 029	Steimbke .....	Nienburg (Weser) .....	2 280	3071
07 1 38 070	Steimel .....	Neuwied .....	840	5231
15 3 25 390	Steimke .....	Klötze .....	355	3581
01 0 57 079	Stein .....	Plön .....	762	2304
14 0 48 480	Stein 1. Chemnitztal .....	Rochlitz .....	580	9291
09 5 73 127	Stein, Stadt .....	Fürth .....	13 933	8504
07 3 31 062	Stein-Bockenheim .....	Alzey-Worms .....	555	6551
07 1 43 295	Stein-Neukirch .....	Westerwaldkreis .....	431	5439
07 1 43 296	Stein-Wingert .....	Westerwaldkreis .....	159	5239
14 0 35 660	Steina .....	Kamenz .....	1 908	8295
14 0 21 530	Steina .....	Döbeln .....	388	7321
08 3 17 129	Steinach .....	Ortenaukreis .....	3 810	7619
09 2 78 190	Steinach .....	Straubing-Bogen .....	2 330	8441
16 0 40 320	Steinach, Stadt .....	Sonneberg .....	5 675	6406
07 3 40 050	Steinalben .....	Pirmasens .....	395	6791
03 3 52 051	Steinau .....	Cuxhaven .....	1 007	2179
06 4 35 028	Steinau an der Straße, Stadt .....	Main-Kinzig-Kreis .....	10 729	6497



4 Gemeinden in alphabetischer Ordnung mit Schlüsselnummer,  
Bevölkerung und Postleitzahl am 31.12.1991

S

Schlüssel- nummer	Gemeinde	Kreis/Landkreis	Bevöl- kerung	Post- leit- zahl
16 0 15 570	Steinbach .....	Bad Salzungen .....	1 566	6214
14 0 11 280	Steinbach .....	Annaberg .....	996	9301
14 0 22 460	Steinbach .....	Dresden .....	531	8101
07 1 40 148	Steinbach .....	Rhein-Hunsrück-Kreis .....	108	5449
16 0 23 740	Steinbach .....	Hildburghausen .....	277	6111
14 0 16 040	Steinbach .....	Borna .....	955	7201
16 0 22 520	Steinbach .....	Heiligenstadt .....	563	5631
06 4 34 010	Steinbach (Taunus), Stadt .....	Hochtaunuskreis .....	10 062	6374
09 4 76 175	Steinbach a. Wald .....	Kronach .....	3 823	8641
07 3 33 075	Steinbach am Donnersberg .....	Donnersbergkreis .....	727	6761
07 3 36 096	Steinbach am Glan .....	Kusel .....	987	6791
16 0 36 320	Steinbach-Hallenberg, Kurort, Stadt .....	Schmalkalden .....	6 171	6088
12 0 12 420	Steinbeck .....	Bad Freienwalde .....	211	1311
12 0 17 470	Steinberg .....	Brandenburg .....	138	1801
09 3 76 168	Steinberg .....	Schwandorf .....	1 544	8468
01 0 59 164	Steinberg .....	Schleswig-Flensburg .....	952	2391
01 0 59 165	Steinbergkirche .....	Schleswig-Flensburg .....	1 296	2391
07 2 32 313	Steinborn .....	Bitburg-Prüm .....	247	5524
16 0 31 560	Steinbrücken .....	Nordhausen .....	225	5501
15 2 29 250	Steinburg .....	Nebra .....	254	4801
01 0 62 091	Steinburg .....	Stormarn .....	2 083	2074
09 7 71 168	Steindorf .....	Aichach-Friedberg .....	795	8081
07 1 43 294	Steinebach an der Wied .....	Westerwaldkreis .....	745	5239
07 1 32 107	Steinebach/ Sieg .....	Altenkirchen (Westerwald) .....	1 277	5241
07 2 33 067	Steineberg .....	Daun .....	342	5569
07 1 43 074	Steinefrenz .....	Westerwaldkreis .....	610	5431
07 1 43 075	Steinen .....	Westerwaldkreis .....	218	5419
08 3 36 084	Steinen .....	Lörrach .....	9 539	7853
08 1 15 046	Steinenbronn .....	Böblingen .....	5 241	7049
07 1 32 108	Steineroth .....	Altenkirchen (Westerwald) .....	574	5240
07 3 37 076	Steinfeld .....	Südliche Weinstraße .....	1 756	6749
09 6 77 186	Steinfeld .....	Main-Spessart .....	2 195	8771
01 0 59 080	Steinfeld .....	Schleswig-Flensburg .....	616	2381
13 0 31 400	Steinfeld .....	Rostock .....	291	2551
03 4 60 008	Steinfeld (Oldenburg) .....	Vechta .....	7 144	2841
15 3 40 440	Steinfeld/ Altmark .....	Stendal .....	281	3501
12 0 25 480	Steinförde .....	Gransee .....	150	1431
05 5 66 084	Steinfurt, Stadt .....	Steinfurt .....	31 911	4430
09 1 90 154	Steingaden .....	Weilheim-Schongau .....	2 561	8924

## S

4 Gemeinden in alphabetischer Ordnung mit Schlüsselnummer,  
Bevölkerung und Postleitzahl am 31.12.1991

Schlüssel- nummer	Gemeinde	Kreis/Landkreis	Bevöl- kerung	Post- leitzahl
13 0 14 290	Steinhagen .....	Bützow .....	773	2621
13 0 35 270	Steinhagen .....	Stralsund .....	1 207	2301
05 7 54 040	Steinhagen .....	Gütersloh .....	17 584	4803
08 4 26 113	Steinhausen an der Rottum .....	Biberach .....	1 719	7955
16 0 30 300	Steinheid .....	Neuhaus a. Rennweg .....	1 575	6434
08 1 35 032	Steinheim am Albuch .....	Heidenheim .....	8 469	7924
08 1 18 070	Steinheim an der Murr, Stadt .....	Ludwigsburg .....	10 577	7141
05 7 62 032	Steinheim, Stadt .....	Höxter .....	12 748	4939
16 0 22 530	Steinheuterode .....	Heiligenstadt .....	210	5631
12 0 11 590	Steinhöfel .....	Angermünde .....	228	1321
12 0 24 440	Steinhöfel .....	Fürstenwalde .....	543	1241
09 1 75 137	Steinhöring .....	Ebersberg .....	3 168	8019
01 0 53 122	Steinhorst .....	Herzogtum Lauenburg .....	475	2061
03 1 51 029	Steinhorst .....	Gifhorn .....	1 512	3101
14 0 15 310	Steinigtwolmsdorf .....	Bischofswerda .....	2 058	8509
07 2 33 068	Steiningen .....	Daun .....	195	5569
15 3 36 620	Steinitz .....	Salzwedel .....	186	3561
14 0 34 400	Steinitz .....	Hoyerswerda .....	339	7701
09 1 77 138	Steinkirchen .....	Erding .....	1 130	8251
03 3 59 039	Steinkirchen .....	Stade .....	1 724	2162
08 2 16 052	Steinmauern .....	Rastatt .....	2 418	7551
13 0 12 380	Steinmocker .....	Anklam .....	151	2141
14 0 54 210	Steinpleis .....	Werdau .....	2 455	9626
16 0 44 450	Steinrode .....	Worbis .....	583	5601
07 1 41 130	Steinsberg .....	Rhein-Lahn-Kreis .....	235	5409
14 0 45 450	Steinsdorf .....	Plauen .....	153	9901
12 0 21 310	Steinsdorf .....	Eisenhüttenstadt .....	384	1221
16 0 19 560	Steinsdorf .....	Gera .....	715	6501
16 0 34 430	Steinsdorf .....	Saalfeld .....	153	6801
15 1 24 560	Steinsdorf-Dixförda .....	Jessen .....	219	7901
09 5 71 205	Steinsfeld .....	Ansbach .....	1 203	8801
16 0 14 360	Steinthaleben .....	Artern .....	571	4731
12 0 42 540	Steintoch .....	Seelow .....	801	1211
07 3 34 030	Steinweiler .....	Germersheim .....	1 580	6741
07 3 35 044	Steinwenden .....	Kaiserslautern .....	2 444	6791
09 4 76 177	Steinwiesen, Markt .....	Kronach .....	4 134	8645
08 3 35 077	Steißlingen .....	Konstanz .....	3 527	7705
03 3 53 032	Stelle .....	Harburg .....	9 264	2093
01 0 51 107	Stelle-Wittenwurth .....	Dithmarschen .....	412	2241

4 Gemeinden in alphabetischer Ordnung mit Schlüsselnummer,  
Bevölkerung und Postleitzahl am 31.12.1991

S

Schlüssel- nummer	Gemeinde	Kreis/Landkreis	Bevöl- kerung	Post- leit- zahl
16 0 35 480	Stelzen .....	Schleiz .....	364	6551
16 0 23 760	Stelzen .....	Hildburghausen .....	103	6121
07 3 35 045	Stelzenberg .....	Kaiserslautern .....	1 131	6751
03 3 57 046	Stemmen .....	Rotenburg (Wümme) .....	749	2727
16 0 31 570	Stempeda .....	Nordhausen .....	300	5501
03 2 51 036	Stemshorn .....	Diepholz .....	623	2844
05 7 70 044	Stemwede .....	Minden-Lübbecke .....	13 497	4995
15 3 40 450	Stendal, Stadt .....	Stendal .....	48 360	3500
12 0 11 600	Stendell .....	Angermünde .....	271	1321
14 0 58 370	Stenn .....	Zwickau .....	1 258	9526
12 0 40 530	Stepenitz .....	Pritzwalk .....	331	1921
16 0 28 580	Stepfershausen .....	Meiningen .....	698	6101
09 1 87 177	Stephanskirchen .....	Rosenheim .....	9 198	8209
09 2 71 151	Stephansposching .....	Deggendorf .....	2 645	8351
01 0 53 123	Sterley .....	Herzogtum Lauenburg .....	797	2411
13 0 34 230	Sternberg, Stadt .....	Sternberg .....	5 046	2720
12 0 12 430	Sternebeck-Harnekop .....	Bad Freienwalde .....	349	1311
08 2 36 061	Sternenfels .....	Enzkreis .....	2 658	7137
12 0 39 490	Sternhagen .....	Prenzlau .....	280	2131
01 0 59 167	Sterup .....	Schleswig-Flensburg .....	1 428	2396
08 4 35 054	Stetten .....	Bodenseekreis .....	988	7758
09 7 78 199	Stetten .....	Unterallgäu .....	1 169	8949
07 3 33 076	Stetten .....	Donnersbergkreis .....	524	6719
08 4 37 107	Stetten am kalten Markt .....	Sigmaringen .....	5 289	7488
09 6 74 201	Stettfeld .....	Haßberge .....	1 087	8601
15 2 35 500	Steuden .....	Saalkreis .....	883	4101
14 0 48 490	Steudten .....	Rochlitz .....	516	9291
15 1 47 350	Steutz .....	Zerbst .....	1 046	3401
03 2 56 030	Steyerberg, Flecken .....	Nienburg (Weser) .....	5 207	3074
14 0 14 790	Stiebitz .....	Bautzen .....	662	8601
09 7 76 127	Stiefenhofen .....	Lindau (Bodensee) .....	1 628	8999
15 3 43 280	Stiege .....	Wernigerode .....	1 311	3721
08 1 27 104	Stimpfach .....	Schwäbisch Hall .....	2 732	7181
03 3 52 052	Stinstedt .....	Cuxhaven .....	649	2171
01 0 60 079	Stipsdorf .....	Segeberg .....	193	2360
07 1 34 087	Stipshausen .....	Birkenfeld .....	882	6581
16 0 12 400	Stobra .....	Apolda .....	194	5321
08 3 35 079	Stockach, Stadt .....	Konstanz .....	14 751	7768
01 0 55 040	Stockelsdorf .....	Ostholstein .....	15 158	2406

Schlüssel- nummer	Gemeinde	Kreis/Landkreis	Bevöl- kerung	Post- leitzahl
07 2 32 124	Stockem .....	Bitburg-Prüm .....	92	5525
16 0 16 650	Stockhausen .....	Eisenach .....	409	5901
07 1 43 297	Stockhausen-Ilffurth .....	Westerwaldkreis .....	385	5439
09 6 73 170	Stockheim .....	Rhön-Grabfeld .....	1 143	8741
09 4 76 178	Stockheim .....	Kronach .....	5 320	8647
01 0 60 080	Stocksee .....	Segeberg .....	357	2323
09 6 71 155	Stockstadt a. Main .....	Aschaffenburg .....	7 160	8751
06 4 33 013	Stockstadt am Rhein .....	Groß-Gerau .....	5 442	6081
07 1 43 298	Stockum-Püschchen .....	Westerwaldkreis .....	697	5439
16 0 44 460	Stöckey .....	Worbis .....	475	5601
03 2 56 031	Stöckse .....	Nienburg (Weser) .....	1 384	3071
08 1 36 068	Stödtlen .....	Ostalbkreis .....	1 788	7091
12 0 35 590	Stöffin .....	Neuruppin .....	297	1951
12 0 41 450	Stölln .....	Rathenow .....	326	1831
01 0 61 102	Stördorf .....	Steinburg .....	128	2213
01 0 61 103	Störkathen .....	Steinburg .....	78	2217
14 0 37 560	Störmthal .....	Leipzig .....	706	7101
09 3 74 158	Störnstein .....	Neustadt a.d. Waldnaab .....	1 254	8481
15 2 23 130	Stößen, Stadt .....	Hohenmölsen .....	1 150	4851
09 7 77 171	Stöttten a. Auerberg .....	Ostallgäu .....	2 723	8951
09 7 77 172	Stöttwang .....	Ostallgäu .....	1 422	8951
03 3 60 022	Stoetze .....	Uelzen .....	762	3111
05 3 54 032	Stolberg (Rhld.), Stadt .....	Aachen .....	57 591	5190
15 2 37 490	Stolberg/ Harz, Kurort, Stadt .....	Sangerhausen .....	1 681	4713
01 0 59 081	Stolk .....	Schleswig-Flensburg .....	781	2381
14 0 51 220	Stollberg/ Erzgeb., Stadt .....	Stollberg .....	14 024	9150
13 0 41 330	Stolpe .....	Wolgast .....	382	2251
01 0 57 080	Stolpe .....	Plön .....	1 131	2355
13 0 12 390	Stolpe .....	Anklam .....	463	2141
13 0 27 250	Stolpe .....	Parchim .....	385	2851
12 0 36 400	Stolpe-Dorf .....	Oranienburg .....	270	1406
12 0 36 410	Stolpe-Süd .....	Oranienburg .....	407	1422
12 0 11 610	Stolpe/ Oder .....	Angermünde .....	401	1321
14 0 50 310	Stolpen, Stadt .....	Sebnitz .....	1 934	8350
01 0 59 168	Stoltebüll .....	Schleswig-Flensburg .....	699	2341
01 0 57 081	Stoltenberg .....	Plön .....	309	2317
13 0 19 230	Stoltenhagen .....	Grimmen .....	522	2321
03 2 56 032	Stolzenau .....	Nienburg (Weser) .....	6 196	3078
12 0 16 330	Stolzenhagen .....	Bernau .....	838	1291

4 Gemeinden in alphabetischer Ordnung mit Schlüsselnummer,  
Bevölkerung und Postleitzahl am 31.12.1991

S

Schlüssel- nummer	Gemeinde	Kreis/Landkreis	Bevöl- kerung	Post- leit- zahl
12 0 20 350	Stolzenhagen .....	Eberswalde .....	219	1301
12 0 27 550	Stolzenhain .....	Herzberg .....	349	7901
12 0 13 460	Stolzenhain a.d. Röder .....	Bad Liebenwerda .....	602	7901
12 0 35 600	Storbeck .....	Neuruppin .....	188	1951
15 2 42 210	Storkau .....	Weißenfels .....	588	4851
15 3 40 460	Storkau .....	Stendal .....	193	3501
12 0 46 440	Storkow .....	Templin .....	425	2091
13 0 28 440	Storkow .....	Pasewalk .....	200	2101
12 0 14 730	Storkow, Stadt .....	Beeskow .....	6 218	1233
16 0 18 560	Stotternheim .....	Erfurt .....	2 901	5104
15 1 44 340	Straach .....	Wittenberg .....	1 033	4601
12 0 18 600	Stradow .....	Calau .....	294	7541
05 1 54 052	Straelen, Stadt .....	Kleve .....	13 262	4172
15 1 47 360	Straguth .....	Zerbst .....	326	3401
09 6 73 171	Strahlungen .....	Rhön-Grabfeld .....	907	8741
14 0 38 470	Strahwalde .....	Löbau .....	1 001	8701
13 0 33 550	Stralendorf .....	Schwerin .....	795	2711
13 0 27 260	Stralendorf .....	Parchim .....	293	2851
13 0 05 000	Stralsund, Stadt .....	Stadtkreis .....	71 618	2300
01 0 58 157	Strande .....	Rendsburg-Eckernförde .....	1 572	2307
13 0 36 420	Strasburg, Stadt .....	Strasburg .....	7 348	2150
13 0 26 440	Strasen .....	Neustrelitz .....	393	2081
15 3 32 180	Straßberg .....	Quedlinburg .....	1 037	4301
14 0 45 460	Straßberg .....	Plauen .....	489	9901
08 4 17 063	Straßberg .....	Zollernalbkreis .....	2 597	7473
07 1 38 071	Straßenhaus .....	Neuwied .....	1 642	5457
14 0 35 670	Straßgräbchen .....	Kamenz .....	959	8291
09 2 78 192	Straßkirchen .....	Straubing-Bogen .....	2 935	8444
09 1 84 144	Straßlach-Dingharting .....	München .....	2 544	8021
08 2 36 072	Straubenhardt .....	Enzkreis .....	9 429	7541
09 2 63 000	Straubing, Stadt .....	Kreisfreie Stadt .....	42 487	8440
14 0 31 450	Strauch .....	Großenhain .....	326	8281
12 0 31 520	Straupitz .....	Lübben .....	1 311	7551
12 0 45 340	Strausberg, Stadt .....	Strausberg .....	28 163	1260
16 0 39 430	Straußberg .....	Sondershausen .....	82	5401
16 0 38 420	Straußfurt .....	Sömmerda .....	1 916	5236
14 0 57 190	Streckewalde .....	Zschopau .....	358	9361
15 1 34 210	Streetz .....	Roßlau .....	255	4501
12 0 29 460	Streganz .....	Königs Wusterhausen .....	309	1601

Schlüssel- nummer	Gemeinde	Kreis/Landkreis	Bevöl- kerung	Post- leit- zahl-
14 0 47 470	Strehla, Stadt .....	Riesa .....	4 048	8405
12 0 21 320	Streichwitz .....	Eisenhüttenstadt .....	85	1221
07 1 43 299	Streithausen .....	Westerwaldkreis .....	514	5239
14 0 23 350	Strelln .....	Eilenburg .....	522	7281
12 0 14 740	Stremmen .....	Beeskow .....	266	1231
15 1 12 270	Strenznaundorf .....	Bernburg .....	447	4341
15 3 14 380	Stresow .....	Burg .....	244	3271
16 0 23 770	Stressenhausen .....	Hildburghausen .....	445	6111
16 0 23 780	Streufdorf .....	Hildburghausen .....	1 377	6111
14 0 47 480	Streumen .....	Riesa .....	251	8401
07 2 32 315	Strickscheid .....	Bitburg-Prüm .....	42	5541
14 0 40 460	Striegnitz .....	Meißen .....	441	8261
13 0 20 450	Striesdorf .....	Güstrow .....	337	2601
12 0 19 740	Striesow .....	Cottbus .....	361	7501
14 0 31 460	Strießen .....	Großenhain .....	434	8281
12 0 41 460	Strodehne .....	Rathenow .....	273	1831
15 3 19 380	Ströbeck .....	Halberstadt .....	1 146	3601
13 0 21 850	Strohkirchen .....	Hagenow .....	292	2821
07 2 33 070	Strohn .....	Daun .....	494	5569
07 1 33 103	Stromberg, Stadt .....	Bad Kreuznach .....	2 765	6534
07 2 33 071	Strotzbüsch .....	Daun .....	432	5569
01 0 54 128	Struckum .....	Nordfriesland .....	818	2257
01 0 51 108	Strübbel .....	Dithmarschen .....	94	2241
07 1 41 131	Strüth .....	Rhein-Lahn-Kreis .....	355	5429
01 0 60 081	Strukdorf .....	Segeberg .....	302	2361
09 4 71 195	Strullendorf .....	Bamberg .....	7 132	8618
14 0 44 690	Struppen .....	Pirna .....	1 378	8301
16 0 29 460	Struth .....	Mühlhausen .....	1 690	5701
16 0 36 330	Struth-Helmershof .....	Schmalkalden .....	1 242	6081
01 0 60 082	Struvenhütten .....	Segeberg .....	872	2359
01 0 59 082	Struxdorf .....	Schleswig-Flensburg .....	708	2381
01 0 53 124	Stubben .....	Herzogtum Lauenburg .....	332	2061
03 3 52 053	Stubben .....	Cuxhaven .....	1 260	2855
13 0 31 410	Stubbendorf .....	Rostock .....	127	2551
13 0 24 230	Stubbendorf .....	Malchin .....	570	2041
09 2 77 147	Stubenberg .....	Rottal-Inn .....	1 346	8399
12 0 38 580	Stücken .....	Potsdam .....	361	1501
12 0 30 570	Stüdenitz .....	Kyritz .....	543	1901
08 3 37 106	Stühlingen, Stadt .....	Waldshut .....	5 278	7894

4 Gemeinden in alphabetischer Ordnung mit Schlüsselnummer,  
Bevölkerung und Postleitzahl am 31.12.1991

S

Schlüssel- nummer	Gemeinde	Kreis/Landkreis	Bevöl- kerung	Post- leitz- zahl
12 0 33 420	Stülpe .....	Luckenwalde .....	566	1711
13 0 30 310	Stuer .....	Röbel/ Müritz .....	428	2071
14 0 50 320	Stürza .....	Sebnitz .....	756	8351
07 1 32 109	Stürzelbach .....	Altenkirchen (Westerwald) .....	245	5231
14 0 12 210	Stützensgrün .....	Aue .....	2 391	9415
16 0 24 260	Stützerbach .....	Ilmenau .....	1 944	6316
03 2 51 037	Stuhr .....	Diepholz .....	27 671	2805
09 3 76 169	Stulln .....	Schwandorf .....	1 357	8471
15 1 13 410	Stumsdorf .....	Bitterfeld .....	776	4401
08 2 15 109	Stutensee .....	Karlsruhe .....	20 647	7513
08 1 11 000	Stuttgart, Landeshauptstadt .....	Stadtkreis .....	591 946	7000
01 0 60 084	Stuvenborn .....	Segeberg .....	761	2359
13 0 27 270	Suckow .....	Parchim .....	782	2851
03 4 56 022	Suddendorf .....	Grafschaft Bentheim .....	750	4443
03 3 60 023	Sudenburg .....	Uelzen .....	4 369	3113
03 2 51 038	Sudwalde .....	Diepholz .....	979	2831
13 0 21 860	Sückau .....	Hagenow .....	151	2841
03 4 52 023	Südbrookmerland .....	Aurich .....	16 017	2963
01 0 61 104	Süderau .....	Steinburg .....	777	2204
01 0 59 083	Süderbrarup .....	Schleswig-Flensburg .....	3 405	2347
01 0 51 109	Süderdeich .....	Dithmarschen .....	491	2244
01 0 51 139	Süderdorf .....	Dithmarschen .....	374	2245
01 0 54 129	Süderende .....	Nordfriesland .....	171	2270
01 0 59 084	Süderfarenstedt .....	Schleswig-Flensburg .....	399	2381
03 3 55 035	Südergellersen .....	Lüneburg .....	1 166	2121
01 0 59 169	Süderhackstedt .....	Schleswig-Flensburg .....	312	2384
01 0 51 110	Süderhastedt .....	Dithmarschen .....	785	2227
01 0 51 111	Süderheistedt .....	Dithmarschen .....	446	2246
01 0 54 130	Süderhöft .....	Nordfriesland .....	19	2251
01 0 54 131	Süderlügum .....	Nordfriesland .....	1 833	2264
01 0 54 132	Südermarsch .....	Nordfriesland .....	133	2250
01 0 59 085	Süderstapel .....	Schleswig-Flensburg .....	1 024	2251
05 5 54 060	Südlohn .....	Borken .....	7 966	4286
12 0 37 880	Sükow .....	Perleberg .....	242	2911
01 0 60 085	Sülfeld .....	Segeberg .....	2 698	2061
15 3 41 280	Süllndorf .....	Wanzleben .....	438	3101
07 2 32 125	Sülm .....	Bitburg-Prüm .....	377	5521
13 0 33 560	Sülstorf .....	Schwerin .....	717	2711
16 0 13 550	Sülzenbrücken .....	Arnstadt .....	476	5211

## S

4 Gemeinden in alphabetischer Ordnung mit Schlüsselnummer,  
Bevölkerung und Postleitzahl am 31.12.1991

Schlüssel- nummer	Gemeinde	Kreis/Landkreis	Bevöl- kerung	Post- leitz- zahl
16 0 28 600	Sülzfeld .....	Meiningen .....	642	6101
16 0 31 580	Sülzhayn .....	Nordhausen .....	1 079	5508
09 3 75 201	Sünching .....	Regensburg .....	1 737	8406
16 0 15 580	Sünna .....	Bad Salzungen .....	1 387	6221
15 3 20 530	Süplingen .....	Haldensleben .....	929	3241
03 1 54 021	Süpplingen .....	Helmstedt .....	2 069	3334
03 1 54 022	Süpplingenburg .....	Helmstedt .....	684	3331
14 0 52 380	Süptitz .....	Torgau .....	816	7291
01 0 55 041	Süsel .....	Ostholstein .....	4 590	2420
08 1 17 049	Süßen .....	Göppingen .....	9 834	7334
16 0 43 800	Süßenborn .....	Weimar .....	250	5301
03 2 51 039	Süstedt .....	Diepholz .....	1 432	2814
09 5 75 165	Sugenheim, Markt .....	Neustadt a.d.Aisch-Bad Windsheim	2 428	8531
16 0 04 000	Suhl, Stadt .....	Stadtkreis .....	53 918	6000
03 3 60 024	Suhlendorf .....	Uelzen .....	2 406	3117
13 0 33 580	Sukow .....	Schwerin .....	920	2711
13 0 37 310	Sukow-Marlenhof .....	Teterow .....	302	2051
03 2 51 040	Sulingen, Stadt .....	Diepholz .....	11 642	2838
08 3 25 057	Sulz am Neckar, Stadt .....	Rottweil .....	11 489	7247
16 0 25 530	Sulza .....	Jena .....	251	6901
07 1 34 088	Sulzbach .....	Birkenfeld .....	383	6581
07 1 41 132	Sulzbach .....	Rhein-Lahn-Kreis .....	225	5409
06 4 36 012	Sulzbach (Taunus) .....	Main-Taunus-Kreis .....	7 823	6231
09 6 76 160	Sulzbach a. Main, Markt .....	Miltenberg .....	6 115	8751
08 1 19 075	Sulzbach an der Murr .....	Rems-Murr-Kreis .....	4 967	7158
08 1 27 079	Sulzbach-Laufen .....	Schwäbisch Hall .....	2 486	7166
09 3 71 151	Sulzbach-Rosenberg, Stadt .....	Amberg-Sulzbach .....	19 195	8458
10 0 41 518	Sulzbach/ Saar, Stadt .....	Stadtverband Saarbrücken .....	19 840	6603
07 3 35 046	Sulzbachtal .....	Kaiserslautern .....	489	6751
09 7 80 140	Sulzberg, Markt .....	Oberallgäu .....	4 374	8961
08 3 15 111	Sulzburg, Stadt .....	Breisgau-Hochschwarzwald .....	2 520	7811
09 6 73 172	Sulzdorf a.d. Lederhecke .....	Rhön-Grabfeld .....	1 246	8729
09 1 74 146	Sulzemoos .....	Dachau .....	2 031	8061
08 2 15 082	Sulzfeld .....	Karlsruhe .....	4 205	7519
09 6 73 173	Sulzfeld .....	Rhön-Grabfeld .....	1 733	8741
09 6 75 170	Sulzfeld a. Main .....	Kitzingen .....	1 232	8711
09 6 78 183	Sulzheim .....	Schweinfurt .....	1 910	8722
07 3 31 063	Sulzheim .....	Alzey-Worms .....	838	6501
09 6 72 155	Sulzthal, Markt .....	Bad Kissingen .....	914	8737



Schlüssel- nummer	Gemeinde	Kreis/Landkreis	Bevöl- kerung	Post- leitz- zahl
13 0 21 870	Sumte .....	Hagenow .....	480	2841
05 9 58 044	Sundern (Sauerland), Stadt .....	Hochsauerlandkreis .....	27 707	5768
16 0 31 590	Sundhausen .....	Nordhausen .....	1 207	5501
16 0 26 360	Sundhausen .....	Langensalza .....	431	5821
16 0 33 610	Sundremda .....	Rudolstadt .....	240	6821
09 1 89 148	Surberg .....	Traunstein .....	2 866	8221
03 4 54 051	Surwold .....	Emsland .....	3 635	2991
12 0 18 610	Suschow .....	Calau .....	202	7541
03 4 54 052	Sustrum .....	Emsland .....	1 064	4474
03 2 57 036	Suthfeld .....	Schaumburg .....	1 403	3051
05 3 82 064	Swisttal .....	Rhein-Sieg-Kreis .....	17 203	5357
14 0 27 330	Syhra .....	Geithain .....	224	7231
03 2 51 041	Syke, Stadt .....	Diepholz .....	20 578	2808
15 2 22 320	Sylta .....	Hettstedt .....	552	4271
01 0 54 133	Sylt-Ost .....	Nordfriesland .....	5 309	2280
14 0 45 470	Syrau .....	Plauen .....	1 615	9906
09 7 73 170	Syrgenstein .....	Dillingen a.d. Donau .....	3 141	8889
T				
01 0 59 086	Taarstedt .....	Schleswig-Flensburg .....	829	2381
16 0 20 510	Tabarz/ Thür. Wald .....	Gotha .....	4 323	5808
07 2 35 131	Taben-Rodt .....	Trier-Saarburg .....	987	5511
09 1 89 149	Tacherting .....	Traunstein .....	4 624	8221
09 1 89 150	Taching a. See .....	Traunstein .....	1 775	8221
01 0 58 158	Tackesdorf .....	Rendsburg-Eckernförde .....	87	2211
08 1 36 070	Täferrot .....	Ostalbkreis .....	936	7070
09 3 74 159	Tännesberg, Markt .....	Neustadt a.d. Waldnaab .....	1 663	8481
14 0 34 410	Tätzschwitz .....	Hoyerswerda .....	419	7701
15 2 42 220	Tagewerben .....	Weißenfels .....	703	4851
09 7 79 217	Tagmersheim .....	Donau-Ries .....	1 106	8851
08 1 25 094	Talheim .....	Heilbronn .....	3 951	7129
08 3 27 048	Talheim .....	Tuttlingen .....	1 084	7201
01 0 53 125	Talkau .....	Herzogtum Lauenburg .....	435	2053
07 2 31 122	Talling .....	Bernkastel-Wittlich .....	194	5509
14 0 42 450	Taltitz .....	Oelsnitz .....	481	9921
16 0 20 520	Tambach-Dietharz/ Thür. Wald, Stadt .	Gotha .....	4 818	5809
08 1 18 071	Tamm .....	Ludwigsburg .....	11 738	7146
15 3 25 410	Tangeln .....	Klötze .....	630	3581
15 3 40 740	Tangerhütte, Stadt .....	Stendal .....	7 520	3510

Schlüssel- nummer	Gemeinde	Kreis/Landkreis	Bevöl- kerung	Post- leitzahl-
15 3 40 470	Tangermünde, Stadt .....	Stendal .....	11 427	3504
01 0 56 047	Tangstedt .....	Pinneberg .....	1 764	2081
01 0 62 076	Tangstedt .....	Stormarn .....	5 679	2000
06 6 31 023	Tann (Rhön), Stadt .....	Fulda .....	4 822	6413
09 2 77 148	Tann, Markt .....	Rottal-Inn .....	3 450	8342
16 0 35 490	Tanna, Stadt .....	Schleiz .....	2 017	6556
14 0 30 530	Tanndorf .....	Grimma .....	569	7241
15 3 43 290	Tanne .....	Wernigerode .....	786	3701
14 0 40 470	Tanneberg .....	Meißen .....	651	8251
14 0 32 450	Tanneberg .....	Hainichen .....	293	9251
14 0 11 290	Tannenberg .....	Annaberg .....	1 239	9318
14 0 36 140	Tannenbergsthal/ Vogtl. ....	Klingenthal .....	2 081	9656
08 1 36 071	Tannhausen .....	Ostalbkreis .....	1 739	7097
08 4 26 117	Tannheim .....	Biberach .....	1 954	7951
16 0 43 810	Tannroda, Stadt .....	Weimar .....	1 306	5301
12 0 11 630	Tantow .....	Angermünde .....	721	1321
09 7 79 218	Tapfheim .....	Donau-Ries .....	3 730	8851
03 1 51 030	Tappenbeck .....	Gifhorn .....	816	3181
01 0 58 159	Tappendorf .....	Rendsburg-Eckernförde .....	292	2354
01 0 60 086	Tarbek .....	Segeberg .....	165	2351
12 0 35 620	Tarmow .....	Neuruppin .....	299	1951
03 3 57 047	Tarmstedt .....	Rotenburg (Wümme) .....	2 712	2733
13 0 14 300	Tarnow .....	Bützow .....	769	2621
01 0 59 171	Tarp .....	Schleswig-Flensburg .....	4 928	2399
15 3 39 190	Tarhun .....	Staßfurt .....	903	3251
01 0 57 083	Tasdorf .....	Plön .....	371	2350
01 0 59 101	Tastrup .....	Schleswig-Flensburg .....	407	2390
16 0 44 470	Tastungen .....	Worbis .....	268	5601
01 0 54 134	Tating .....	Nordfriesland .....	1 005	2251
16 0 43 820	Taubach .....	Weimar .....	672	5301
14 0 40 480	Taubenheim .....	Meißen .....	1 406	8251
14 0 14 800	Taubenheim/ Spree .....	Bautzen .....	1 906	8607
08 1 28 115	Tauberbischofsheim, Stadt .....	Main-Tauber-Kreis .....	12 366	6972
09 6 79 192	Tauberrettersheim .....	Würzburg .....	750	8701
15 2 23 140	Taucha .....	Hohenmölsen .....	739	4851
14 0 37 570	Taucha, Stadt .....	Leipzig .....	11 604	7127
12 0 14 750	Tauche .....	Beeskow .....	413	1231
12 0 26 250	Tauer .....	Guben .....	690	7521
09 1 83 145	Taufkirchen .....	Mühdorf a. Inn .....	1 246	8261

4 Gemeinden in alphabetischer Ordnung mit Schlüsselnummer,  
Bevölkerung und Postleitzahl am 31.12.1991

T

Schlüssel- nummer	Gemeinde	Kreis/Landkreis	Bevöl- kerung	Post- leitz- zahl
09 1 84 145	Taufkirchen .....	München .....	15 989	8028
09 1 77 139	Taufkirchen (Vils) .....	Erding .....	8 293	8252
15 2 28 340	Taugwitz .....	Naumburg .....	596	4801
06 4 39 015	Taunusstein, Stadt .....	Rheingau-Taunus-Kreis .....	27 011	6204
16 0 17 380	Taupadel .....	Eisenberg .....	80	6521
16 0 37 260	Taupadel .....	Schmölln .....	376	7421
14 0 52 390	Taura .....	Torgau .....	471	7291
14 0 18 320	Taura b. Burgstädt .....	Chemnitz .....	2 092	9115
14 0 31 470	Tauscha .....	Großenhain .....	478	8281
14 0 48 500	Tauscha .....	Rochlitz .....	595	9291
16 0 25 540	Tautenburg .....	Jena .....	338	6901
16 0 41 400	Tautendorf .....	Stadtroda .....	203	6541
16 0 17 390	Tautenhain .....	Eisenberg .....	1 738	6534
14 0 27 340	Tautenhain .....	Geithain .....	651	7231
07 2 35 132	Tawern .....	Trier-Saarburg .....	2 093	5513
01 0 58 160	Techelsdorf .....	Rendsburg-Eckernförde .....	163	2302
13 0 23 290	Techentin .....	Lübz .....	709	2861
14 0 21 540	Technitz .....	Döbeln .....	550	7301
05 5 66 088	Tecklenburg, Stadt .....	Steinfurt .....	9 059	4542
12 0 30 580	Teetz .....	Kyritz .....	324	1901
16 0 35 510	Tegau .....	Schleiz .....	452	6551
08 3 36 086	Tegernau .....	Lörrach .....	404	7861
09 3 75 204	Tegernheim .....	Regensburg .....	3 840	8409
09 1 82 132	Tegernsee, Stadt .....	Miesbach .....	4 369	8180
16 0 11 390	Tegkwitz .....	Altenburg .....	337	7401
14 0 53 250	Teicha .....	Weißwasser .....	212	7581
15 2 35 510	Teicha .....	Saalkreis .....	1 149	4101
16 0 33 620	Teichel, Stadt .....	Rudolstadt .....	545	6821
16 0 33 630	Teichröda .....	Rudolstadt .....	303	6821
16 0 33 640	Teichweiden .....	Rudolstadt .....	211	6821
16 0 19 570	Teichwitz .....	Gera .....	95	6501
16 0 21 320	Teichwolframsdorf .....	Greiz .....	1 906	6605
09 1 72 134	Teisendorf, Markt .....	Berchtesgadener Land .....	8 371	8221
09 1 71 131	Teising .....	Altötting .....	1 697	8261
09 2 76 143	Teisnach, Markt .....	Regen .....	2 784	8376
16 0 44 480	Teistungen .....	Worbis .....	1 509	5601
13 0 21 880	Telldau .....	Hagenow .....	1 017	2841
05 5 70 044	Telgte, Stadt .....	Warendorf .....	17 725	4404
14 0 49 150	Tellerhäuser .....	Schwarzenberg .....	142	9431

## T

4 Gemeinden in alphabetischer Ordnung mit Schlüsselnummer,  
Bevölkerung und Postleitzahl am 31.12.1991

Schlüssel- nummer	Gemeinde	Kreis/Landkreis	Bevöl- kerung	Post- leit- zahl
07 1 35 081	Tellig .....	Cochem-Zell .....	321	5581
01 0 51 114	Tellingstedt .....	Dithmarschen .....	2 250	2245
12 0 40 540	Telschow-Weitgendorf .....	Pritzwalk .....	313	1921
12 0 38 590	Teltow, Stadt .....	Potsdam .....	14 821	1530
12 0 48 560	Telz .....	Zossen .....	326	1631
07 2 35 133	Temfels .....	Trier-Saarburg .....	559	5511
12 0 46 450	Temmen .....	Templin .....	354	2091
12 0 24 450	Tempelberg .....	Fürstenwalde .....	263	1241
12 0 16 340	Tempelfelde .....	Bernau .....	432	1281
12 0 46 460	Templin, Stadt .....	Templin .....	14 050	2090
08 3 35 080	Tengen, Stadt .....	Konstanz .....	4 478	7708
08 3 16 043	Teningen .....	Emmendingen .....	10 983	7835
08 3 25 058	Tennenbronn .....	Rottweil .....	3 840	7741
01 0 51 138	Tensbüttel-Röst .....	Dithmarschen .....	536	2243
01 0 60 087	Tensfeld .....	Segeberg .....	530	2361
12 0 32 520	Terpt .....	Luckau .....	226	7961
12 0 36 420	Teschendorf .....	Oranienburg .....	817	1401
13 0 25 390	Teschendorf .....	Neubrandenburg .....	417	2001
07 3 33 077	Teschenmoschel .....	Donnersbergkreis .....	119	6760
03 3 53 033	Tespe .....	Harburg .....	3 419	2121
13 0 27 280	Tessenow .....	Parchim .....	686	2851
13 0 21 890	Tessin b. Boizenburg .....	Hagenow .....	424	2831
13 0 21 900	Tessin b. Wittenburg .....	Hagenow .....	212	2821
13 0 31 420	Tessin, Stadt .....	Rostock .....	3 912	2557
13 0 18 350	Testorf .....	Grevesmühlen .....	271	2421
13 0 18 360	Testorf-Steinfort .....	Grevesmühlen .....	395	2421
01 0 54 135	Tetenbüll .....	Nordfriesland .....	681	2251
01 0 59 087	Tetenhusen .....	Schleswig-Flensburg .....	753	2371
13 0 37 320	Teterow, Stadt .....	Teterow .....	11 226	2050
12 0 43 470	Tettau .....	Senftenberg .....	1 847	7801
09 4 76 179	Tettau, Markt .....	Kronach .....	2 969	8648
09 2 75 149	Tettenweis .....	Passau .....	1 693	8399
08 4 35 057	Tettwang, Stadt .....	Bodenseekreis .....	16 412	7992
09 3 76 170	Teublitz, Stadt .....	Schwandorf .....	7 106	8418
15 2 23 150	Teuchern, Stadt .....	Hohenmölsen .....	3 608	4855
09 2 73 175	Teugn .....	Kelheim .....	1 289	8421
09 3 76 171	Teunz .....	Schwandorf .....	1 810	8478
12 0 29 470	Teupitz, Stadt .....	Königs Wusterhausen .....	1 629	1612
09 4 76 180	Teuschnitz, Stadt .....	Kronach .....	2 547	8641

4 Gemeinden in alphabetischer Ordnung mit Schlüsselnummer,  
Bevölkerung und Postleitzahl am 31.12.1991

T

Schlüssel- nummer	Gemeinde	Kreis/Landkreis	Bevöl- kerung	Post- leitz- zahl
13 0 15 380	Teusin .....	Demmin .....	184	2031
16 0 20 530	Teutleben .....	Gotha .....	424	5801
15 2 35 520	Teutschenthal .....	Saalkreis .....	5 809	4112
13 0 22 630	Tewswoos .....	Ludwigslust .....	498	2801
01 0 58 161	Thaden .....	Rendsburg-Eckernförde .....	265	2215
16 0 33 650	Thälendorf .....	Rudolstadt .....	134	6821
09 1 81 142	Thalning .....	Landsberg a. Lech .....	890	8911
16 0 16 670	Thal .....	Eisenach .....	1 918	5907
12 0 13 470	Thalberg .....	Bad Liebenwerda .....	700	7901
16 0 17 400	Thalbürgel .....	Eisenberg .....	518	6521
15 3 32 200	Thale/ Harz, Stadt .....	Quedlinburg .....	16 231	4308
16 0 39 440	Thalebra .....	Sondershausen .....	344	5401
07 3 40 051	Thaleischweiler-Fröschen .....	Pirmasens .....	3 681	6784
07 2 31 123	Thalfang .....	Bernkastel-Wittlich .....	1 602	5509
07 1 38 072	Thalhausen .....	Neuwied .....	565	5459
15 1 13 420	Thalheim .....	Bitterfeld .....	1 010	4401
14 0 51 230	Thalheim/ Erzgeb., Stadt .....	Stollberg .....	8 798	9166
07 3 36 097	Thallichtenberg .....	Kusel .....	618	6799
14 0 55 310	Thallwitz .....	Wurzen .....	1 335	7251
09 5 76 148	Thalmässing, Markt .....	Roth .....	5 283	8546
09 3 75 205	Thalmassing .....	Regensburg .....	2 480	8401
16 0 22 550	Thalwenden .....	Heiligenstadt .....	342	5631
15 2 29 260	Thalwinkel .....	Nebra .....	216	4801
14 0 55 320	Thammenhain .....	Wurzen .....	866	7251
16 0 26 380	Thamsbrück, Stadt .....	Langensalza .....	981	5821
13 0 16 400	Thandorf .....	Gadebusch .....	156	2731
16 0 43 840	Thangelstedt .....	Weimar .....	317	5301
09 7 74 185	Thannhausen, Stadt .....	Günzburg .....	5 603	8907
09 3 76 172	Thanstein .....	Schwandorf .....	968	8471
14 0 26 440	Tharandt, Stadt .....	Freital .....	2 541	8223
03 3 61 011	Thedinghausen .....	Verden .....	3 820	2819
15 3 14 390	Theeßen .....	Burg .....	436	3271
09 5 77 172	Theilenhofen .....	Weißenburg-Gunzenhausen .....	1 065	8821
09 6 79 193	Theilheim .....	Würzburg .....	2 120	8701
12 0 13 480	Theisa .....	Bad Liebenwerda .....	500	7901
07 3 36 098	Theisbergstegen .....	Kusel .....	789	6799
09 3 74 160	Theisseil .....	Neustadt a.d. Waldnaab .....	1 093	8480
15 2 46 290	Theißen .....	Zeitz .....	2 193	4907
13 0 31 430	Thelkow .....	Rostock .....	389	2551

T

4 Gemeinden in alphabetischer Ordnung mit Schlüsselnummer,  
Bevölkerung und Postleitzahl am 31.12.1991

Schlüssel- nummer	Gemeinde	Kreis/Landkreis	Bevöl- kerung	Post- leitz- zahl
16 0 23 790	Themar, Stadt .....	Hildburghausen .....	3 447	6115
09 6 74 180	Theres .....	Haßberge .....	2 541	8729
13 0 32 430	Thesenvitz .....	Rügen .....	291	2331
16 0 40 330	Theuern .....	Sonneberg .....	315	6401
14 0 45 480	Theuma .....	Plauen .....	934	9901
15 3 31 750	Thielbeer .....	Osterburg .....	183	3552
14 0 41 400	Thiemendorf .....	Niesky .....	249	8921
16 0 17 410	Thiemendorf .....	Eisenberg .....	248	6521
14 0 31 480	Thiendorf .....	Großenhain .....	897	8281
14 0 48 520	Thierbach .....	Rochlitz .....	531	9291
16 0 35 520	Thierbach .....	Schleiz .....	345	6551
16 0 27 350	Thierbach .....	Lobenstein .....	176	6851
14 0 58 380	Thierfeld .....	Zwickau .....	913	9501
09 7 72 207	Thierhaupten, Markt .....	Augsburg .....	4 012	8851
16 0 17 420	Thierschneck .....	Eisenberg .....	121	6901
09 4 79 158	Thiersheim, Markt .....	Wunsiedel i. Fichtelgebirge ....	2 293	8591
09 4 79 159	Thierstein, Markt .....	Wunsiedel i. Fichtelgebirge ....	1 428	8671
15 1 34 220	Thießen .....	Roßlau .....	608	4501
13 0 32 440	Thießow .....	Rügen .....	422	2357
16 0 27 360	Thimmendorf .....	Lobenstein .....	336	6851
07 1 40 149	Thörlingen .....	Rhein-Hunsrück-Kreis .....	146	5449
07 2 35 134	Thörnich .....	Trier-Saarburg .....	182	5501
10 0 46 118	Tholey .....	Sankt Wendel .....	12 967	6695
03 3 55 036	Thomasburg .....	Lüneburg .....	1 055	2121
07 2 35 135	Thomm .....	Trier-Saarburg .....	883	5501
16 0 37 270	Thonhausen .....	Schmölln .....	663	7421
14 0 45 500	Thoßfeld .....	Plauen .....	482	9901
14 0 16 440	Thräna .....	Borna .....	875	7201
16 0 19 580	Thränitz .....	Gera .....	313	6501
14 0 30 550	Threna .....	Grimma .....	451	7241
09 6 77 189	Thüngen, Markt .....	Main-Spessart .....	1 351	8702
09 6 79 194	Thüngersheim .....	Würzburg .....	2 443	8702
07 1 37 101	Thür .....	Mayen-Koblenz .....	1 389	5442
16 0 39 450	Thüringenhausen .....	Sondershausen .....	106	5401
13 0 37 330	Thürkow .....	Teterow .....	488	2051
14 0 44 700	Thürmsdorf .....	Pirna .....	572	8301
03 4 54 053	Thuine .....	Emsland .....	1 735	4452
13 0 31 440	Thulendorf .....	Rostock .....	404	2551
14 0 57 200	Thum, Stadt .....	Zschopau .....	3 354	9377

4 Gemeinden in alphabetischer Ordnung mit Schlüsselnummer,  
Bevölkerung und Postleitzahl am 31.12.1991

T

Schlüssel- nummer	Gemeinde	Kreis/Landkreis	Bevöl- kerung	Post- leit- zahl
01 0 58 162	Thumby .....	Rendsburg-Eckernförde .....	554	2335
09 6 72 157	Thundorf 1. UFr. ....	Bad Kissingen .....	1 136	8734
15 1 13 430	Thurland .....	Bitterfeld .....	377	4401
14 0 58 390	Thurm .....	Zwickau .....	3 663	9527
09 2 72 150	Thurmansbang .....	Freyung-Grafenau .....	2 350	8391
09 4 77 157	Thurnau, Markt .....	Kulmbach .....	4 222	8656
09 2 75 150	Thyrnau .....	Passau .....	3 804	8391
12 0 48 570	Thyrow .....	Zossen .....	642	1721
03 1 51 031	Tiddische .....	Gifhorn .....	1 020	3181
07 1 40 150	Tiefenbach .....	Rhein-Hunsrück-Kreis .....	740	6549
09 2 75 151	Tiefenbach .....	Passau .....	6 223	8391
09 2 74 182	Tiefenbach .....	Landshut .....	2 891	8311
08 4 26 118	Tiefenbach .....	Biberach .....	416	7952
09 3 72 163	Tiefenbach .....	Cham .....	2 225	8491
08 2 36 062	Tiefenbronn .....	Enzkreis .....	4 896	7533
14 0 42 460	Tiefenbrunn .....	Oelsnitz .....	265	9931
16 0 43 850	Tiefengruben .....	Weimar .....	195	5301
16 0 15 590	Tiefenort .....	Bad Salzungen .....	3 695	6215
12 0 12 440	Tiefensee .....	Bad Freienwalde .....	252	1311
14 0 23 360	Tiefensee .....	Eilenburg .....	279	7281
07 1 33 104	Tiefenthal .....	Bad Kreuznach .....	91	6551
07 3 32 044	Tiefenthal .....	Bad Dürkheim .....	722	6719
16 0 18 570	Tiefthal .....	Erfurt .....	526	5101
01 0 59 088	Tielen .....	Schleswig-Flensburg .....	322	2376
01 0 51 117	Tielenhemme .....	Dithmarschen .....	160	2241
12 0 34 370	Tietzow .....	Nauen .....	309	1551
15 2 37 510	Tilleda/ Kyffhäuser .....	Sangerhausen .....	1 047	4701
01 0 58 163	Timmaspe .....	Rendsburg-Eckernförde .....	852	2351
01 0 55 042	Timmendorfer Strand .....	Ostholstein .....	8 639	2408
15 3 32 210	Timmenrode .....	Quedlinburg .....	1 174	4301
01 0 54 136	Tinningstedt .....	Nordfriesland .....	214	2262
14 0 42 470	Tirpersdorf .....	Oelsnitz .....	970	9921
14 0 42 480	Tirschendorf .....	Oelsnitz .....	402	9921
09 3 77 154	Tirschenreuth, Stadt .....	Tirschenreuth .....	10 012	8593
16 0 41 410	Tissa .....	Stadtroda .....	134	6541
03 3 57 048	Tiste .....	Rotenburg (Wümme) .....	730	2732
08 3 15 113	Titisee-Neustadt, Stadt .....	Breisgau-Hochschwarzwald .....	11 957	7820
16 0 27 370	Titschendorf .....	Lobenstein .....	275	6861
09 1 76 164	Titting, Markt .....	Eichstätt .....	2 533	8079

T

4 Gemeinden in alphabetischer Ordnung mit Schlüsselnummer,  
Bevölkerung und Postleitzahl am 31.12.1991

Schlüssel- nummer	Gemeinde	Kreis/Landkreis	Bevöl- kerung	Post- leit- zahl
09 2 75 152	Tittling, Markt .....	Passau .....	3 883	8391
09 1 89 152	Tittmoning, Stadt .....	Traunstein .....	5 398	8261
05 3 58 056	Titz .....	Düren .....	7 904	5177
16 0 39 460	Toba .....	Sondershausen .....	336	5401
13 0 21 920	Toddin .....	Hagenow .....	483	2821
01 0 58 164	Todenbüttel .....	Rendsburg-Eckernförde .....	949	2371
01 0 62 078	Todendorf .....	Stormarn .....	936	2071
07 1 40 151	Todenroth .....	Rhein-Hunsrück-Kreis .....	86	6541
01 0 60 088	Todesfelde .....	Segeberg .....	800	2361
09 7 71 169	Todtenweis .....	Aichach-Friedberg .....	1 262	8901
08 3 37 108	Todtmoos .....	Waldshut .....	2 275	7865
08 3 36 087	Todtnau, Stadt .....	Lörrach .....	5 128	7868
09 1 71 132	Töging a. Inn, Stadt .....	Altötting .....	8 768	8266
16 0 32 500	Tömmelsdorf .....	Pößneck .....	147	6711
05 1 66 028	Tönisvorst, Stadt .....	Viersen .....	25 310	4154
01 0 54 138	Tönning, Stadt .....	Nordfriesland .....	4 984	2253
12 0 29 490	Töpchin .....	Königs Wusterhausen .....	705	1601
09 4 75 181	Töpen .....	Hof .....	1 100	8671
12 0 38 010	Töplitz .....	Potsdam .....	1 348	1501
16 0 19 590	Töppeln .....	Gera .....	865	6501
16 0 17 430	Törpla .....	Eisenberg .....	111	6521
16 0 18 580	Töttelstädt .....	Erfurt .....	610	5101
01 0 59 090	Tolk .....	Schleswig-Flensburg .....	922	2381
15 2 27 370	Tollwitz .....	Merseburg .....	1 121	4201
16 0 43 860	Tonndorf .....	Weimar .....	668	5301
14 0 48 530	Topfseifersdorf .....	Rochlitz .....	354	9291
16 0 39 330	Topfstedt .....	Sondershausen .....	619	5401
03 3 53 034	Toppenstedt .....	Harburg .....	1 728	2096
14 0 52 400	Torgau, Stadt .....	Torgau .....	21 772	7290
13 0 39 420	Torgelow .....	Waren .....	333	2061
13 0 38 220	Torgelow Holländerei .....	Ueckermünde .....	245	2111
13 0 38 230	Torgelow, Stadt .....	Ueckermünde .....	13 177	2110
15 1 18 260	Tornau .....	Gräfenhainichen .....	599	4401
15 1 13 440	Tornau v.d.Heide .....	Bitterfeld .....	403	4401
01 0 56 048	Tornesch .....	Pinneberg .....	10 907	2082
15 3 38 240	Tornitz .....	Schönebeck .....	627	3301
12 0 25 490	Tornow .....	Gransee .....	219	1431
12 0 20 360	Tornow .....	Eberswalde .....	266	1301
03 3 53 035	Tostedt .....	Harburg .....	11 179	2117



4 Gemeinden in alphabetischer Ordnung mit Schlüsselnummer,  
Bevölkerung und Postleitzahl am 31.12.1991

T

Schlüssel- nummer	Gemeinde	Kreis/Landkreis	Bevöl- kerung	Post- leitz- zahl
03 3 55 037	Tosterglope .....	Lüneburg .....	592	2121
16 0 26 390	Tottleben .....	Langensalza .....	182	5821
07 2 31 124	Traben-Trarbach, Stadt .....	Bernkastel-Wittlich .....	6 057	5580
15 3 38 250	Trabitz .....	Schönebeck .....	175	3301
09 3 74 148	Trabitz .....	Neustadt a.d. Waldnaab .....	1 464	8481
09 2 73 177	Train .....	Kelheim .....	1 421	8421
07 1 33 105	Traisen .....	Bad Kreuznach .....	562	6551
09 3 72 164	Traitsching .....	Cham .....	3 886	8499
01 0 53 126	Tramm .....	Herzogtum Lauenburg .....	278	2059
13 0 33 590	Tramm .....	Schwerin .....	643	2711
12 0 20 370	Trampe .....	Eberswalde .....	439	1301
16 0 32 510	Trannroda .....	Pößneck .....	128	6841
13 0 15 400	Trantow .....	Demmin .....	533	2031
01 0 60 089	Trappenkamp .....	Segeberg .....	5 561	2351
09 6 73 174	Trappstadt, Markt .....	Rhön-Grabfeld .....	1 010	8741
16 0 13 570	Traßdorf .....	Arnstadt .....	213	5211
07 2 35 136	Trassem .....	Trier-Saarburg .....	946	5511
13 0 41 340	Trassenheide .....	Wolgast .....	779	2233
09 1 89 154	Traunreut, Stadt .....	Traunstein .....	21 302	8225
09 1 89 155	Traunstein, Stadt .....	Traunstein .....	17 697	8220
09 3 76 173	Trausnitz .....	Schwandorf .....	1 001	8471
15 3 43 300	Trautenstein .....	Wernigerode .....	662	3721
09 5 75 166	Trautskirchen .....	Neustadt a.d. Aisch-Bad Windsheim	1 283	8501
01 0 62 092	Travenbrück .....	Stormarn .....	1 339	2060
01 0 60 090	Travenhorst .....	Segeberg .....	200	2361
12 0 14 760	Trebatsch .....	Beeskow .....	665	1231
15 1 26 440	Trebbichau a. d. Fuhne .....	Köthen .....	382	4371
12 0 33 430	Trebbin, Stadt .....	Luckenwalde .....	4 280	1712
12 0 22 590	Trebbus .....	Finsterwalde .....	485	7971
03 3 54 023	Trebel .....	Lüchow-Dannenberg .....	1 044	3131
16 0 11 400	Treben .....	Altenburg .....	1 148	7401
12 0 23 290	Trebendorf .....	Forst .....	410	7571
14 0 53 260	Trebendorf .....	Weißwasser .....	598	7581
13 0 36 430	Trebenow .....	Strasburg .....	801	2151
09 4 77 158	Trebgast .....	Kulmbach .....	1 649	8651
12 0 14 770	Trebitz .....	Beeskow .....	140	1231
15 1 44 360	Trebitz .....	Wittenberg .....	1 518	4601
15 1 12 280	Trebnitz .....	Bernburg .....	498	4341
15 2 23 160	Trebnitz .....	Hohenmölsen .....	1 022	4851

Schlüssel- nummer	Gemeinde	Kreis/Landkreis	Bevöl- kerung	Post- leitzahl-
12 0 42 550	Trebnitz .....	Seelow .....	522	1211
16 0 19 600	Trebnitz .....	Gera .....	426	6501
16 0 31 600	Trebra .....	Nordhausen .....	365	5501
16 0 39 470	Trebra .....	Sondershausen .....	358	5401
14 0 30 560	Trebsen/ Mulde, Stadt .....	Grimma .....	2 471	7247
06 4 33 014	Trebur .....	Groß-Gerau .....	11 419	6097
12 0 24 460	Trebus .....	Fürstenwalde .....	409	1241
14 0 41 410	Trebus .....	Niesky .....	429	8921
07 3 39 058	Trechtingshausen .....	Mainz-Bingen .....	1 156	6531
12 0 17 480	Trechwitz .....	Brandenburg .....	352	1801
09 3 72 165	Treffelstein .....	Cham .....	1 041	8491
16 0 16 680	Treffurt, Stadt .....	Eisenach .....	2 952	5908
01 0 59 092	Treia .....	Schleswig-Flensburg .....	1 383	2381
07 1 35 082	Treis-Karden .....	Cochem-Zell .....	2 426	5402
12 0 34 380	Tremmen .....	Nauen .....	759	1551
16 0 21 330	Tremnitz .....	Greiz .....	149	6601
01 0 62 081	Tremsbüttel .....	Stormarn .....	1 486	2071
12 0 38 600	Tremsdorf .....	Potsdam .....	180	1501
06 6 33 025	Trendelburg, Stadt .....	Kassel .....	5 784	3526
01 0 51 118	Trennewurth .....	Dithmarschen .....	308	2220
13 0 32 450	Trent .....	Rügen .....	1 040	2331
12 0 42 560	Treplin .....	Seelow .....	285	1201
12 0 21 330	Treppeln .....	Eisenhüttenstadt .....	183	1221
16 0 33 660	Treppendorf .....	Rudolstadt .....	134	6821
15 3 43 310	Treseburg .....	Wernigerode .....	144	3721
09 5 77 173	Treuchtlingen, Stadt .....	Weißenburg-Gunzenhausen .....	13 070	8830
14 0 13 230	Treuen, Stadt .....	Auerbach .....	6 996	9708
12 0 28 450	Treuenbrietzen, Stadt .....	Jüterbog .....	6 160	1702
08 3 26 060	Triberg im Schwarzwald, Stadt .....	Schwarzwald-Baar-Kreis .....	6 042	7740
13 0 35 280	Tribsees, Stadt .....	Stralsund .....	3 110	2304
14 0 13 240	Trieb/ Vogtl. ....	Auerbach .....	795	9701
14 0 42 490	Triebel/ Vogtl. ....	Oelsnitz .....	880	9921
16 0 45 340	Triebes, Stadt .....	Zeulenroda .....	3 922	6576
09 6 77 154	Triefenstein, Markt .....	Main-Spessart .....	3 754	8771
12 0 30 590	Trieplatz .....	Kyritz .....	133	1901
07 2 11 000	Trier, Stadt .....	Kreisfreie Stadt .....	98 752	5500
07 1 31 079	Trierscheid .....	Ahrweiler .....	69	5489
07 2 35 137	Trierweiler .....	Trier-Saarburg .....	2 736	5501
09 2 77 149	Triftern, Markt .....	Rottal-Inn .....	5 148	8343

4 Gemeinden in alphabetischer Ordnung mit Schlüsselnummer,  
Bevölkerung und Postleitzahl am 31.12.1991

T

Schlüssel- nummer	Gemeinde	Kreis/Landkreis	Bevöl- kerung	Post- leitz- zahl
12 0 40 550	Triglitz .....	Pritzwalk .....	247	1921
07 2 32 126	Trimport .....	Bitburg-Prüm .....	288	5521
15 1 26 450	Trinum .....	Köthen .....	443	4371
13 0 29 510	Trinwillershagen .....	Ribnitz-Damgarten .....	1 632	2591
13 0 21 930	Tripkau .....	Hagenow .....	839	2841
07 3 35 047	Trippstadt .....	Kaiserslautern .....	2 705	6751
16 0 32 520	Triptis, Stadt .....	Pößneck .....	4 640	6712
01 0 62 082	Trittau .....	Stormarn .....	6 542	2077
07 2 31 207	Trittenheim .....	Bernkastel-Wittlich .....	1 214	5501
08 4 15 073	Trochtaufingen, Stadt .....	Reutlingen .....	5 994	7416
16 0 41 420	Trockenborn-Wolfersdorf .....	Stadtroda .....	557	6541
14 0 15 320	Tröbigau .....	Bischofswerda .....	372	8501
12 0 22 600	Tröbitz .....	Finsterwalde .....	1 149	7971
16 0 41 430	Tröbnitz .....	Stadtroda .....	450	6541
16 0 43 870	Tröbsdorf .....	Weimar .....	735	5301
16 0 20 540	Tröchtelborn .....	Gotha .....	340	5801
15 2 46 300	Tröglitz .....	Zeitz .....	2 944	4908
01 0 57 082	Tröndel .....	Plön .....	362	2322
09 4 79 161	Tröstau .....	Wunsiedel 1. Fichtelgebirge ....	2 497	8591
09 4 75 182	Trogen .....	Hof .....	1 384	8671
05 3 82 068	Troisdorf, Stadt .....	Rhein-Sieg-Kreis .....	65 559	5210
16 0 43 880	Troistedt .....	Weimar .....	201	5301
13 0 25 400	Trollenhagen .....	Neubrandenburg .....	339	2001
16 0 43 890	Tromlitz .....	Weimar .....	159	5301
15 2 28 350	Tromsdorf .....	Naumburg .....	458	4801
14 0 52 420	Trossin .....	Torgau .....	1 398	7291
08 3 27 049	Trossingen, Stadt .....	Tuttlingen .....	12 919	7218
09 1 89 157	Trostberg, Stadt .....	Traunstein .....	11 143	8223
16 0 40 340	Truckenthal .....	Sonneberg .....	314	6401
16 0 20 550	Trügleben .....	Gotha .....	334	5801
14 0 54 220	Trünzig .....	Werdau .....	1 010	9621
07 3 40 052	Trulben .....	Pirmasens .....	1 332	6781
09 7 78 202	Trunkelsberg .....	Unterallgäu .....	1 562	8941
16 0 36 340	Trusetal .....	Schmalkalden .....	4 175	6089
15 3 14 400	Tryppenhna .....	Burg .....	260	3271
12 0 44 310	Tschernitz .....	Spremberg .....	1 523	7591
16 0 21 340	Tschirma .....	Greiz .....	138	6601
09 4 76 182	Tschirn .....	Kronach .....	721	8641
15 3 17 230	Tucheim .....	Genthin .....	1 572	3281

T/U

4 Gemeinden in alphabetischer Ordnung mit Schlüsselnummer,  
Bevölkerung und Postleitzahl am 31.12.1991

Schlüssel- nummer	Gemeinde	Kreis/Landkreis	Bevöl- kerung	Post- leit- zahl
12 0 20 380	Tuchen-Klobbicke .....	Eberswalde .....	313	1301
09 5 73 129	Tuchenbach .....	Fürth .....	1 008	8501
08 4 16 041	Tübingen, Universitätsstadt .....	Tübingen .....	82 483	7400
12 0 40 560	Tüchen .....	Pritzwalk .....	301	1921
03 1 51 032	Türlau .....	Gifhorn .....	1 309	3121
01 0 54 140	Tümlauer Koog .....	Nordfriesland .....	121	2251
16 0 26 400	Tüngeda .....	Langensalza .....	594	5821
12 0 44 320	Türkendorf .....	Spremberg .....	155	7591
09 1 79 149	Türkenfeld .....	Fürstenfeldbruck .....	2 789	8087
09 7 78 203	Türkheim, Markt .....	Unterallgäu .....	5 542	8939
09 1 71 133	Tüßling, Markt .....	Altötting .....	2 541	8261
01 0 58 165	Tüttendorf .....	Rendsburg-Eckernförde .....	923	2303
16 0 20 560	Tüttleben .....	Gotha .....	661	5801
13 0 11 280	Tützpatz .....	Altentreptow .....	864	2021
08 3 36 089	Tunau .....	Lörrach .....	180	7869
08 3 26 061	Tuningen .....	Schwarzwald-Baar-Kreis .....	2 463	7201
09 1 87 179	Tuntenhausen .....	Rosenheim .....	4 979	8201
16 0 38 440	Tunzenhausen .....	Sömmerda .....	486	5236
12 0 19 760	Turnow .....	Cottbus .....	788	7521
09 7 78 204	Tussenhausen, Markt .....	Unterallgäu .....	2 557	8939
13 0 15 410	Tutow .....	Demmin .....	1 338	2034
08 3 27 050	Tuttlingen, Stadt .....	Tuttlingen .....	34 373	7200
09 1 88 141	Tutzing .....	Starnberg .....	9 348	8132
01 0 59 097	Twedt .....	Schleswig-Flensburg .....	423	2381
03 1 54 023	Twieflingen .....	Heimstedt .....	810	3339
03 4 54 054	Twist .....	Emsland .....	8 555	4477
06 6 35 018	Twistetal .....	Waldeck-Frankenberg .....	4 741	3549
03 2 51 042	Twistringen, Stadt .....	Diepholz .....	11 455	2832
15 3 36 630	Tylsen .....	Salzwedel .....	122	3561
09 1 71 134	Tyrlaching .....	Altötting .....	868	8261

U

08 2 15 084	Ubstadt-Weiher .....	Karlsruhe .....	10 981	7526
15 3 40 750	Uchtdorf .....	Stendal .....	351	3511
03 2 56 033	Uchte, Flecken .....	Nienburg (Weser) .....	4 794	3079
15 3 40 490	Uchtsprünge .....	Stendal .....	1 692	3501
12 0 32 530	Uckro .....	Luckau .....	635	7961
07 3 31 064	Udenheim .....	Alzey-Worms .....	1 020	6501
16 0 22 560	Uder .....	Heiligenstadt .....	2 522	5632

4 Gemeinden in alphabetischer Ordnung mit Schlüsselnummer,  
Bevölkerung und Postleitzahl am 31.12.1991

U

Schlüssel- nummer	Gemeinde	Kreis/Landkreis	Bevöl- kerung	Post- leit- zahl
16 0 14 370	Udersleben .....	Artern .....	749	4731
16 0 18 590	Udestedt .....	Erfurt .....	813	5101
07 2 33 074	Udler .....	Daun .....	275	5569
05 3 70 028	Übach-Palenberg, Stadt .....	Heinsberg .....	23 785	5132
07 2 32 127	Übereisenbach .....	Bitburg-Prüm .....	53	5529
10 0 44 119	Überherrn .....	Saarlouis .....	11 496	6636
08 4 35 059	Überlingen, Stadt .....	Bodenseekreis .....	20 426	7770
09 1 89 159	Übersee .....	Traunstein .....	4 118	8212
12 0 27 560	Uebigau, Stadt .....	Herzberg .....	2 021	7914
09 6 78 186	Üchtelhausen .....	Schweinfurt .....	3 841	8721
13 0 41 350	Ückeritz .....	Wolgast .....	989	2235
13 0 38 240	Ueckermünde, Stadt .....	Ueckermünde .....	11 449	2120
05 1 54 056	Uedem .....	Kleve .....	6 985	4182
07 2 33 075	Üdersdorf .....	Daun .....	981	5569
09 5 75 167	Uehlfeld, Markt .....	Neustadt a.d.Aisch-Bad Windsheim	2 396	8531
08 3 37 128	Ühlingen-Birkendorf .....	Waldshut .....	4 652	7899
03 1 58 031	Uehrde .....	Wolfenbüttel .....	1 140	3307
13 0 33 600	Uelitz .....	Schwerin .....	381	2711
16 0 20 570	Uelleben .....	Gotha .....	621	5801
01 0 59 093	Ülsby .....	Schleswig-Flensburg .....	446	2387
03 4 56 023	Uelsen .....	Grafschaft Bentheim .....	4 154	4459
07 3 39 059	Uelversheim .....	Mainz-Bingen .....	965	6501
01 0 54 141	Uelvesbüll .....	Nordfriesland .....	298	2251
03 3 60 025	Uelzen, Stadt .....	Uelzen .....	35 597	3110
15 3 40 500	Uengligen .....	Stendal .....	307	3501
07 2 33 242	Uersfeld .....	Daun .....	668	5441
07 2 31 125	Ürzig .....	Bernkastel-Wittlich .....	1 000	5564
07 2 33 243	Ueß .....	Daun .....	60	5441
01 0 56 049	Uetersen, Stadt .....	Pinneberg .....	17 772	2082
16 0 16 690	Uetteroda .....	Eisenach .....	227	5901
07 2 32 333	Üttfeld .....	Bitburg-Prüm .....	536	5541
09 6 79 196	Uettingen .....	Würzburg .....	1 574	8702
15 3 40 760	Ütz .....	Stendal .....	251	3511
12 0 38 610	Uetz-Paaren .....	Potsdam .....	370	1501
03 2 53 017	Uetze .....	Hannover .....	18 021	3162
07 2 33 076	Üxheim .....	Daun .....	1 411	5538
09 5 75 168	Uffenheim, Stadt .....	Neustadt a.d.Aisch-Bad Windsheim	5 920	8704
09 1 80 134	Uffing a. Staffelsee .....	Garmisch-Partenkirchen .....	2 447	8114
15 2 37 520	Uftrungen .....	Sangerhausen .....	1 140	4711

## U

4 Gemeinden in alphabetischer Ordnung mit Schlüsselnummer,  
Bevölkerung und Postleitzahl am 31.12.1991

Schlüssel- nummer	Gemeinde	Kreis/Landkreis	Bevöl- kerung	Post- leit- zahl
08 1 17 051	Uhingen .....	Göppingen .....	12 710	7336
08 4 35 066	Uhltingen-Mühlhofen .....	Bodenseekreis .....	6 480	7772
07 1 40 153	Uhler .....	Rhein-Hunsrück-Kreis .....	335	5449
16 0 33 670	Uhlstädt .....	Rudolstadt .....	1 596	6821
15 3 20 540	Uhrsleben .....	Haldensleben .....	531	3241
14 0 41 420	Uhsmannsdorf .....	Niesky .....	932	8921
14 0 34 420	Uhyst .....	Hoyerswerda .....	1 052	7701
14 0 15 330	Uhyst a. Taucher .....	Bischofswerda .....	727	8501
15 2 42 230	Uichteritz .....	Weißenfels .....	1 503	4851
14 0 50 330	Ulbersdorf .....	Sebnitz .....	598	8361
16 0 43 900	Ulla .....	Weimar .....	180	5301
12 0 14 780	Ullersdorf .....	Beeskow .....	147	1231
14 0 22 470	Ullersdorf b. Radeberg .....	Dresden .....	612	8101
16 0 35 530	Ullersreuth .....	Schleiz .....	141	6551
08 4 21 000	Ulm, Universitätsstadt .....	Stadtkreis .....	112 173	7900
07 1 35 083	Ulmen .....	Cochem-Zell .....	2 633	5447
07 3 36 099	Ulmert .....	Kusel .....	787	6799
06 5 35 018	Ulrichstein, Stadt .....	Vogelsbergkreis .....	3 683	6314
01 0 59 094	Ulsnis .....	Schleswig-Flensburg .....	655	2381
15 2 22 330	Ulzigerode .....	Hettstedt .....	214	4721
08 3 15 115	Umkirch .....	Breisgau-Hochschwarzwald .....	5 121	7801
13 0 32 460	Ummanz (Insel) .....	Rügen .....	751	2331
15 3 41 290	Ummendorf .....	Wanzleben .....	1 038	3221
08 4 26 120	Ummendorf .....	Biberach .....	3 743	7951
03 1 51 033	Ummern .....	Gifhorn .....	1 136	3101
16 0 23 800	Ummerstadt, Stadt .....	Hildburghausen .....	527	6111
16 0 43 910	Umpferstedt .....	Weimar .....	609	5301
03 3 53 036	Undeloh .....	Harburg .....	810	2111
07 3 39 060	Undenheim .....	Mainz-Bingen .....	1 750	6509
09 7 78 205	Ungerhausen .....	Unterallgäu .....	959	8941
07 1 38 073	Unkel, Stadt .....	Neuwied .....	4 434	5463
07 3 33 078	Unkenbach .....	Donnersbergkreis .....	251	6763
08 4 26 121	Unlingen .....	Biberach .....	2 185	7941
05 9 78 036	Unna, Stadt .....	Unna .....	63 536	4750
07 1 43 300	Unnau .....	Westerwaldkreis .....	1 804	5239
15 3 39 200	Unseburg .....	Staßfurt .....	1 438	3251
09 6 73 175	Unsleben .....	Rhön-Grabfeld .....	902	8741
09 1 80 135	Unterammergau .....	Garmisch-Partenkirchen .....	1 298	8101
16 0 41 440	Unterbodnitz .....	Stadtroda .....	197	6541

4 Gemeinden in alphabetischer Ordnung mit Schlüsselnummer,  
Bevölkerung und Postleitzahl am 31.12.1991

U

Schlüssel- nummer	Gemeinde	Kreis/Landkreis	Bevöl- kerung	Post- leitzahl
16 0 15 610	Unterbreizbach .....	Bad Salzungen .....	2 438	6223
09 1 81 143	Unterdießen .....	Landsberg a. Lech .....	1 094	8911
09 2 77 151	Unterdietfurt .....	Rottal-Inn .....	1 935	8339
09 7 78 207	Unteregg .....	Unterallgäu .....	1 290	8949
08 1 25 096	Untereisesheim .....	Heilbronn .....	3 264	7101
16 0 16 700	Unterellen .....	Eisenach .....	583	5901
08 1 16 068	Unterensingen .....	Esslingen .....	4 194	7441
09 1 84 147	Unterföhring .....	München .....	6 126	8043
09 2 75 153	Untergriesbach, Markt .....	Passau .....	6 034	8391
08 1 25 098	Untergruppenbach .....	Heilbronn .....	7 187	7101
09 1 84 148	Unterhaching .....	München .....	18 503	8025
14 0 46 290	Unterheinsdorf .....	Reichenbach .....	846	9801
07 3 36 100	Unterjeckenbach .....	Kusel .....	122	6759
15 2 46 310	Unterkaka .....	Zeitz .....	338	4901
16 0 28 620	Unterkatz .....	Meiningen .....	468	6101
08 3 26 065	Unterkirnach .....	Schwarzwald-Baar-Kreis .....	2 986	7731
16 0 35 540	Unterkoskau .....	Schleiz .....	425	6551
09 4 74 168	Unterleinleiter .....	Forchheim .....	1 247	8551
16 0 27 380	Unterlemnitz .....	Lobenstein .....	379	6851
16 0 40 350	Unterlind .....	Sonneberg .....	392	6401
16 0 34 440	Unterloquitz .....	Saalfeld .....	611	6801
03 3 51 020	Unterlüß .....	Celle .....	4 494	3104
08 4 25 123	Untermarchtal .....	Alb-Donau-Kreis .....	891	7934
16 0 28 630	Untermaßfeld .....	Meiningen .....	1 152	6101
09 7 72 209	Untermeitingen .....	Augsburg .....	4 881	8933
09 6 74 210	Untermerzbach .....	Haßberge .....	1 883	8601
08 1 27 086	Untermünkheim .....	Schwäbisch Hall .....	2 683	7177
09 1 71 135	Unterneukirchen .....	Altötting .....	2 161	8261
09 6 79 201	Unterpleichfeld .....	Würzburg .....	2 583	8702
16 0 33 680	Unterpreilipp .....	Rudolstadt .....	119	6821
16 0 45 350	Unterreichenau .....	Zeulenroda .....	244	6571
08 2 35 073	Unterreichenbach .....	Calw .....	2 273	7267
09 1 83 147	Unterreit .....	Mühlendorf a. Inn .....	1 453	8091
15 2 15 310	Unterrißdorf .....	Eisleben .....	437	4251
09 7 75 161	Unterroth .....	Neu-Ulm .....	902	7919
09 1 84 149	Unterschleißheim .....	München .....	24 816	8044
08 1 36 075	Unterschneidheim .....	Ostalbkreis .....	4 223	7094
16 0 36 350	Unterschönau .....	Schmalkalden .....	700	6081
09 5 71 208	Unterschwanningen .....	Ansbach .....	854	8821

## U

4 Gemeinden in alphabetischer Ordnung mit Schlüsselnummer,  
Bevölkerung und Postleitzahl am 31.12.1991

Schlüssel- nummer	Gemeinde	Kreis/Landkreis	Bevöl- kerung	Post- leit- zahl
07 1 43 077	Untershausen .....	Westerwaldkreis .....	439	5431
09 4 73 170	Untersiemau .....	Coburg .....	3 985	8621
08 4 25 124	Unterstadion .....	Alb-Donau-Kreis .....	589	7931
09 4 77 159	Untersteinach .....	Kulmbach .....	2 005	8659
09 7 77 175	Unterthingau, Markt .....	Ostallgäu .....	2 470	8957
08 4 25 125	Unterwachingen .....	Alb-Donau-Kreis .....	155	7932
08 4 36 077	Unterwaldhausen .....	Ravensburg .....	253	7961
16 0 28 640	Unterweid .....	Meiningen .....	539	6101
16 0 30 310	Unterweißbach .....	Neuhaus a. Rennweg .....	1 034	6435
16 0 34 450	Unterwellenborn .....	Saalfeld .....	2 198	6806
16 0 33 690	Unterwirlbach .....	Rudolstadt .....	802	6821
09 1 89 160	Unterwössen .....	Traunstein .....	3 021	8218
14 0 42 500	Unterwürschnitz .....	Oelsnitz .....	315	9921
09 7 77 176	Untrasried .....	Ostallgäu .....	1 313	8961
07 1 40 154	Unzenberg .....	Rhein-Hunsrück-Kreis .....	395	6541
13 0 18 370	Upahl .....	Grevesmühlen .....	713	2421
03 4 52 024	Upgant-Schott .....	Aurich .....	3 110	2986
01 0 54 142	Uphusum .....	Nordfriesland .....	372	2264
03 4 57 020	Uplengen .....	Leer .....	9 773	2912
13 0 15 420	Upost .....	Demmin .....	110	2031
07 2 32 128	Uppershausen .....	Bitburg-Prüm .....	81	5528
07 1 38 074	Urbach .....	Neuwied .....	1 136	5419
16 0 29 470	Urbach .....	Mühlhausen .....	366	5701
16 0 31 610	Urbach .....	Nordhausen .....	844	5501
08 1 19 076	Urbach .....	Rems-Murr-Kreis .....	7 686	7068
07 1 37 224	Urbar .....	Mayen-Koblenz .....	2 684	5417
16 0 26 130	Urleben .....	Langensalza .....	471	5821
07 1 35 084	Urmersbach .....	Cochem-Zell .....	478	5441
07 1 37 225	Urmitz .....	Mayen-Koblenz .....	3 383	5401
16 0 15 630	Urnshausen .....	Bad Salzungen .....	843	6201
09 7 74 116	Ursberg .....	Günzburg .....	3 574	8909
07 1 35 085	Urschmitt .....	Cochem-Zell .....	286	5591
09 3 71 154	Ursensollen .....	Amberg-Weizbach .....	3 220	8451
09 6 77 193	Urspringen .....	Main-Spessart .....	1 198	8771
14 0 51 240	Ursprung .....	Stollberg .....	584	9151
07 2 32 129	Usch .....	Bitburg-Prüm .....	70	5524
13 0 41 360	Usedom, Stadt .....	Wolgast .....	2 193	2250
13 0 26 480	Userin .....	Neustrelitz .....	624	2081
06 4 34 011	Usingen, Stadt .....	Hochtaunuskreis .....	12 554	6390



4 Gemeinden in alphabetischer Ordnung mit Schlüsselnummer,  
Bevölkerung und Postleitzahl am 31.12.1991

U/V

Schlüssel- nummer	Gemeinde	Kreis/Landkreis	Bevöl- kerung	Post- leitz- zahl
03 1 55 012	Uslar, Stadt .....	Northelm .....	16 671	3418
09 7 72 211	Ustersbach .....	Augsburg .....	1 073	8901
03 4 62 016	Utarp .....	Wittmund .....	561	2989
13 0 16 410	Utecht .....	Gadebusch .....	218	2731
16 0 12 420	Utenbach .....	Apolda .....	624	5321
15 2 28 360	Utenbach .....	Naumburg .....	145	4801
16 0 28 650	Utendorf .....	Meiningen .....	346	6101
01 0 54 143	Utersum .....	Nordfriesland .....	443	2270
15 1 18 270	Uthausen .....	Gräfenhainichen .....	182	4401
16 0 31 620	Uthleben .....	Nordhausen .....	1 147	5501
03 3 52 054	Uthlede .....	Cuxhaven .....	858	2856
15 3 20 550	Uthmöden .....	Haldensleben .....	606	3241
07 2 32 102	Utscheid .....	Bitburg-Prüm .....	480	5529
09 5 72 158	Uttenreuth .....	Erlangen-Höchstädt .....	4 694	8525
08 4 26 124	Uttenweiler .....	Biberach .....	3 164	7946
09 1 81 144	Utting a. Ammersee .....	Landsberg a. Lech .....	3 388	8919
16 0 43 920	Utzberg .....	Weimar .....	318	5301
13 0 15 430	Utzedel .....	Demmin .....	441	2031
08 3 36 090	Utzenfeld .....	Lörrach .....	631	7861
07 1 40 156	Utzenhain .....	Rhein-Hunsrück-Kreis .....	136	5449
07 2 33 077	Utzerath .....	Daun .....	211	5569

V

01 0 61 105	Vaale .....	Steinburg .....	1 115	2211
01 0 61 106	Vaalermoor .....	Steinburg .....	191	2211
16 0 15 640	Vacha, Stadt .....	Bad Salzungen .....	3 936	6220
16 0 28 660	Vachdorf .....	Meiningen .....	883	6101
09 1 89 161	Vachendorf .....	Traunstein .....	1 564	8221
03 1 58 032	Vahlberg .....	Wolfenbüttel .....	891	3307
03 2 55 035	Vahlbruch .....	Holzminden .....	607	3453
03 3 57 049	Vahlde .....	Rotenburg (Wümme) .....	616	2727
15 3 20 560	Vahldorf .....	Haldensleben .....	583	3241
08 1 18 073	Vaihingen an der Enz, Stadt .....	Ludwigsburg .....	25 154	7143
15 3 36 640	Valfitz .....	Salzwedel .....	176	3561
07 1 37 226	Vallendar, Stadt .....	Mayen-Koblenz .....	9 612	5414
09 1 82 133	Valley .....	Miesbach .....	2 457	8155
13 0 21 940	Valluhn .....	Hagenow .....	202	2821
07 1 35 086	Valwig .....	Cochem-Zell .....	310	5591
13 0 39 430	Varchentin .....	Waren .....	359	2061

## V

4 Gemeinden in alphabetischer Ordnung mit Schlüsselnummer,  
Bevölkerung und Postleitzahl am 31.12.1991

Schlüssel- nummer	Gemeinde	Kreis/Landkreis	Bevöl- kerung	Post- leitzahl
03 4 55 026	Varel, Stadt .....	Friesland .....	24 107	2930
03 2 51 043	Varrel .....	Diepholz .....	1 451	2839
03 3 55 038	Vastorf .....	Lüneburg .....	808	2121
09 1 75 132	Vaterstetten .....	Ebersberg .....	18 899	8011
15 2 22 340	Vatterode .....	Hettstedt .....	791	4271
03 1 57 007	Vechede .....	Peine .....	14 727	3303
03 4 60 009	Vechta, Stadt .....	Vechta .....	23 659	2848
15 3 43 320	Veckenstedt .....	Wernigerode .....	1 451	3701
13 0 16 420	Veelböken .....	Gadebusch .....	772	2731
12 0 36 430	Vehlefanz .....	Oranienburg .....	851	1421
15 3 21 200	Vehlgast-Kümmernitz .....	Havelberg .....	336	3521
12 0 30 600	Vehlin .....	Kyritz .....	115	1901
15 3 14 410	Vehlitze .....	Burg .....	347	3271
12 0 30 610	Vehlow .....	Kyritz .....	569	1901
16 0 23 810	Veilsdorf .....	Hildburghausen .....	2 278	6116
09 5 73 130	Veitsbronn .....	Fürth .....	5 761	8501
09 6 79 202	Veitshöchheim .....	Würzburg .....	8 976	8707
07 1 34 089	Veitsrodt .....	Birkenfeld .....	637	6581
05 1 58 032	Velbert, Stadt .....	Mettmann .....	89 347	5620
09 3 73 167	Velburg, Stadt .....	Neumarkt i.d. OPf. ....	4 797	8436
09 2 74 183	Velden, Markt .....	Landshut .....	5 230	8319
09 5 74 160	Velden, Stadt .....	Nürnberger Land .....	1 725	8564
07 2 31 126	Veldenz .....	Bernkastel-Wittlich .....	908	5551
05 5 54 064	Velen .....	Borken .....	10 696	4282
13 0 35 290	Velgast .....	Stralsund .....	2 160	2305
13 0 21 950	Veilahn .....	Hagenow .....	943	2831
08 1 27 089	Veilberg, Stadt .....	Schwäbisch Hall .....	3 844	7175
06 6 33 026	Veilmar, Stadt .....	Kassel .....	17 621	3502
03 1 54 024	Velpke .....	Helmstedt .....	4 055	3185
15 3 20 570	Velsdorf .....	Haldensleben .....	163	3241
12 0 36 440	Velten, Stadt .....	Oranienburg .....	10 455	1420
15 3 19 390	Veltheim .....	Halberstadt .....	388	3601
03 1 58 033	Veltheim (Ohe) .....	Wolfenbüttel .....	832	3305
07 3 31 065	Vendersheim .....	Alzey-Worms .....	387	6551
07 3 37 077	Venningen .....	Südliche Weinstraße .....	859	6731
13 0 34 250	Ventschow .....	Sternberg .....	1 054	2721
14 0 57 210	Venusberg .....	Zschopau .....	1 655	9361
13 0 15 440	Verchen .....	Demmin .....	445	2031
03 3 61 012	Verden (Aller), Stadt .....	Verden .....	24 810	2810

4 Gemeinden in alphabetischer Ordnung mit Schlüsselnummer,  
Bevölkerung und Postleitzahl am 31.12.1991

V

Schlüssel- nummer	Gemeinde	Kreis/Landkreis	Bevöl- kerung	Post- leit- zahl
08 4 37 114	Veringenstadt, Stadt	Sigmaringen	2 261	7484
05 7 54 044	Verl	Gütersloh	20 135	4837
05 7 54 048	Versmold, Stadt	Gütersloh	18 443	4804
16 0 24 280	Vesser	Ilmenau	209	6301
09 5 72 159	VestenbergsGREUTH, Markt	Erlangen-HöchstADT	1 273	8531
12 0 18 640	Vetschau, Stadt	Calau	8 574	7544
07 1 38 075	Vettelschoß	Neuwied	2 904	5467
12 0 40 570	Vettin	Pritzwalk	130	1921
05 3 58 060	Vettweiß	Düren	7 357	5167
12 0 35 630	Vichel	Neuruppin	147	1901
09 2 76 144	Viechtach, Stadt	Regen	8 225	8374
13 0 22 640	Vielank	Ludwigslust	877	2801
14 0 58 400	Vielau	Zwickau	2 498	9528
07 1 43 078	Vielbach	Westerwaldkreis	484	5419
13 0 39 440	Vielist	Waren	393	2061
12 0 35 640	Vielitz	Neuruppin	208	1951
15 3 36 760	Vienau	Salzwedel	449	3591
03 1 53 013	Vienenburg, Stadt	Goslar	11 324	3387
03 3 57 050	Vierden	Rotenburg (Wümme)	648	2732
13 0 28 460	Viereck	Pasewalk	1 762	2101
14 0 53 280	Viereichen	Weißwasser	294	7581
09 4 71 207	Viereth-Trunstadt	Bamberg	3 120	8602
07 2 35 140	Vierherrenborn	Trier-Saarburg	219	5504
03 3 53 037	Vierhöfen	Harburg	794	2091
12 0 41 470	Vieritz	Rathenow	346	1831
09 1 74 150	Vierkirchen	Dachau	3 233	8061
16 0 42 340	Viernau	Suhl	2 290	6058
06 4 31 020	Viernheim, Stadt	Bergstraße	30 889	6806
12 0 11 640	Vierraden, Stadt	Angermünde	854	1321
05 1 66 032	Viersen, Stadt	Viersen	77 658	4060
12 0 37 920	Viesecke	Perleberg	377	2901
16 0 18 600	Vieselbach	Erfurt	2 353	5105
12 0 17 490	Viesen	Brandenburg	326	1801
13 0 20 460	Vietgest	Güstrow	614	2601
12 0 46 480	Vietmannsdorf	Templin	436	2091
12 0 34 390	Vietznitz	Nauen	299	1551
13 0 14 310	Viezen	Bützow	104	2621
09 1 81 133	Vilgertshofen	Landsberg a. Lech	1 851	8911
09 7 73 179	Villenbach	Dillingen a.d. Donau	1 109	8881

## V

4 Gemeinden in alphabetischer Ordnung mit Schlüsselnummer,  
Bevölkerung und Postleitzahl am 31.12.1991

Schlüssel- nummer	Gemeinde	Kreis/Landkreis	Bevöl- kerung	Post- leitzahl-
08 3 26 074	Villingen-Schwenningen, Stadt .....	Schwarzwald-Baar-Kreis .....	80 121	7730
08 3 25 060	Villingendorf .....	Rottweil .....	2 717	7211
06 5 33 015	Villmar .....	Limburg-Weilburg .....	6 602	6256
09 2 74 184	Vilsbiburg, Stadt .....	Landshut .....	10 513	8313
09 3 71 156	Vilseck, Stadt .....	Amberg-Weizbach .....	6 376	8453
09 2 74 185	Vilsheim .....	Landshut .....	1 790	8311
09 2 75 154	Vilshofen, Stadt .....	Passau .....	15 970	8358
07 3 40 053	Vinningen .....	Pirmasens .....	1 696	6788
15 3 40 510	Vinzelberg .....	Stendal .....	260	3501
01 0 54 144	Viöl .....	Nordfriesland .....	1 195	2251
16 0 43 930	Vippachedelhausen .....	Weimar .....	668	5301
13 0 30 320	Vipperow .....	Röbel/ Müritz .....	467	2071
07 1 37 105	Virneburg .....	Mayen-Koblenz .....	435	5441
03 4 60 010	Visbek .....	Vechta .....	8 439	2849
03 3 57 051	Visselhövede, Stadt .....	Rotenburg (Wümme) .....	10 320	2722
15 3 36 650	Vissum .....	Salzwedel .....	248	3561
13 0 16 440	Vitense-Parber .....	Gadebusch .....	302	2731
15 2 33 270	Vitzenburg .....	Querfurt .....	973	4241
16 0 16 710	Vitzeroda .....	Eisenach .....	386	5901
05 7 58 036	Vlotho, Stadt .....	Herford .....	19 748	4973
15 1 18 280	Vockerode .....	Gräfenhainichen .....	2 410	4401
03 3 55 039	Vögelsen .....	Lüneburg .....	1 957	2121
06 6 35 019	Vöhl .....	Waldeck-Frankenberg .....	6 304	3546
08 3 26 068	Vöhrenbach, Stadt .....	Schwarzwald-Baar-Kreis .....	4 327	7741
08 3 25 061	Vöhringen .....	Rottweil .....	3 575	7243
09 7 75 162	Vöhringen, Stadt .....	Neu-Ulm .....	12 633	7917
16 0 23 820	Völkershäusen .....	Hildburghäusen .....	139	6111
16 0 15 650	Völkershäusen .....	Bad Salzungen .....	1 235	6221
07 3 37 078	Völkersweiler .....	Südliche Weinstraße .....	562	6749
10 0 41 519	Völklingen, Stadt .....	Stadtverband Saarbrücken .....	43 707	6620
15 3 30 220	Völpke .....	Oschersleben .....	1 994	3238
13 0 15 450	Völschow .....	Demmin .....	652	2031
05 1 70 044	Voerde (Niederrhein), Stadt .....	Wesel .....	36 839	4223
08 3 16 045	Vörstetten .....	Emmendingen .....	2 301	7801
12 0 21 340	Vogelsang .....	Eisenhüttenstadt .....	549	1221
12 0 25 500	Vogelsang .....	Gransee .....	108	1431
13 0 38 250	Vogelsang .....	Ueckermünde .....	508	2111
16 0 38 450	Vogelsberg .....	Sömmerda .....	780	5231
12 0 45 350	Vogelsdorf .....	Strausberg .....	1 310	1273

4 Gemeinden in alphabetischer Ordnung mit Schlüsselnummer,  
Bevölkerung und Postleitzahl am 31.12.1991

V

Schlüssel- nummer	Gemeinde	Kreis/Landkreis	Bevöl- kerung	Post- leitzahl-
15 3 19 400	Vogelsdorf .....	Halberstadt .....	405	3601
08 4 36 078	Vogt .....	Ravensburg .....	4 127	7981
09 1 87 181	Vogtareuth .....	Rosenheim .....	2 492	8097
08 3 15 133	Vogtsburg im Kaiserstuhl, Stadt .....	Breisgau-Hochschwarzwald .....	5 541	7818
09 1 86 158	Vohburg a.d. Donau, Stadt .....	Pfaffenhofen a.d. Ilm .....	6 454	8075
09 3 74 162	Vohenstrauß, Stadt .....	Neustadt a.d. Waldnaab .....	7 301	8483
14 0 17 250	Voigtsdorf .....	Brand-Erbisdorf .....	781	9201
13 0 36 450	Voigtsdorf .....	Strasburg .....	178	2151
16 0 14 380	Voigtstedt .....	Artern .....	1 204	4731
15 3 40 520	Volgfelde .....	Stendal .....	176	3501
09 6 75 174	Volkach, Stadt .....	Kitzingen .....	9 014	8712
09 2 73 178	Volkenschwand .....	Kelheim .....	1 458	8301
16 0 22 570	Volkerode .....	Heiligenstadt .....	309	5631
14 0 22 490	Volkersdorf, Kurort .....	Dresden .....	468	8101
08 3 35 081	Volkertshausen .....	Konstanz .....	2 196	7701
07 1 32 110	Volkerzen .....	Altenkirchen (Westerwald) .....	70	5231
07 1 37 106	Volkesfeld .....	Mayen-Koblenz .....	474	5441
16 0 35 560	Volkmannsdorf .....	Schleiz .....	333	6551
16 0 34 460	Volkmannsdorf .....	Saalfeld .....	251	6801
06 6 35 020	Volkmarsen, Stadt .....	Waldeck-Frankenberg .....	6 763	3549
15 2 15 320	Volkstedt .....	Eisleben .....	1 112	4251
16 0 44 490	Vollenborn .....	Worbis .....	316	5601
03 3 56 010	Vollersode .....	Osterholz .....	2 896	2864
16 0 43 940	Vollersroda .....	Weimar .....	206	5301
01 0 54 145	Vollerwiek .....	Nordfriesland .....	196	2256
07 1 34 090	Vollmersbach .....	Birkenfeld .....	501	6581
16 0 37 290	Vollmershain .....	Schmölln .....	293	7421
07 3 34 031	Vollmersweiler .....	Germersheim .....	233	6729
13 0 39 450	Vollrathsrufe .....	Waren .....	551	2061
01 0 54 146	Vollstedt .....	Nordfriesland .....	119	2257
01 0 51 119	Volsemenhusen .....	Dithmarschen .....	403	2220
03 4 59 032	Voltlage .....	Osnabrück .....	1 636	4553
07 1 33 106	Volxheim .....	Bad Kreuznach .....	972	6551
09 3 74 163	Vorbach .....	Neustadt a.d. Waldnaab .....	979	8581
13 0 14 320	Vorbeck .....	Bützow .....	292	2621
13 0 15 460	Vorbein .....	Demmin .....	288	2031
07 3 37 079	Vorderweidenthal .....	Südliche Weinstraße .....	667	6749
03 1 51 034	Vordorf .....	Gifhorn .....	2 458	3171
09 5 74 161	Vorra .....	Nürnberger Land .....	2 035	8561

V/W

4 Gemeinden in alphabetischer Ordnung mit Schlüsselnummer,  
Bevölkerung und Postleitzahl am 31.12.1991

Schlüssel- nummer	Gemeinde	Kreis/Landkreis	Bevöl- kerung	Post- leitz- zahl
03 3 57 052	Vorwerk .....	Rotenburg (Wümme) .....	844	2733
05 5 54 068	Vreden, Stadt .....	Borken .....	19 926	4426
03 4 54 055	Vrees .....	Emsland .....	1 174	4476
W				
01 0 58 166	Waabs .....	Rendsburg-Eckernförde .....	1 235	2336
03 1 52 027	Waake .....	Göttingen .....	1 472	3401
09 1 82 134	Waakirchen .....	Miesbach .....	5 050	8176
09 7 77 177	Waal, Markt .....	Ostallgäu .....	1 902	8939
06 6 34 025	Wabern .....	Schwalm-Eder-Kreis .....	7 469	3583
14 0 37 590	Wachau .....	Leipzig .....	785	7101
14 0 22 500	Wachau b. Radeberg .....	Dresden .....	1 315	8101
16 0 23 830	Wachenbrunn .....	Hildburghausen .....	220	6111
07 3 31 066	Wachenheim .....	Alzey-Worms .....	619	6521
07 3 32 046	Wachenheim an der Weinstraße, Stadt .	Bad Dürkheim .....	4 262	6706
09 5 72 160	Wachenroth, Markt .....	Erlangen-Höchststadt .....	1 710	8602
12 0 34 400	Wachow .....	Nauen .....	980	1551
16 0 44 500	Wachstedt .....	Worbis .....	626	5601
05 3 82 072	Wachtberg .....	Rhein-Sieg-Kreis .....	17 514	5307
05 1 54 060	Wachtendonk .....	Kleve .....	6 631	4175
14 0 40 490	Wachtnitz .....	Meißen .....	453	8261
01 0 61 107	Wacken .....	Steinburg .....	1 475	2211
07 3 39 061	Wackernheim .....	Mainz-Bingen .....	1 969	6501
13 0 17 400	Wackerow .....	Greifswald .....	258	2201
09 1 73 145	Wackersberg .....	Bad Tölz-Wolfratshausen .....	2 920	8170
09 3 76 175	Wackersdorf .....	Schwandorf .....	4 203	8464
15 3 30 230	Wackersleben .....	Oschersleben .....	888	3231
03 3 54 024	Waddewitz .....	Lüchow-Dannenberg .....	946	3131
12 0 44 330	Wadelsdorf .....	Spremberg .....	232	7591
10 0 42 116	Wadern, Stadt .....	Merzig-Wadern .....	16 619	6648
05 5 70 048	Wadersloh .....	Warendorf .....	12 238	4724
10 0 44 120	Wadgassen .....	Saarlouis .....	18 722	6633
06 4 35 029	Wächtersbach, Stadt .....	Main-Kinzig-Kreis .....	10 946	6480
08 1 17 053	Wäscheneuren .....	Göppingen .....	3 338	7328
09 3 72 168	Waffenbrunn .....	Cham .....	1 840	8491
16 0 23 840	Waffenrod .....	Hildburghausen .....	592	6121
03 2 51 044	Wagenfeld .....	Diepholz .....	7 303	2841
07 1 35 087	Wagenhausen .....	Cochem-Zell .....	81	5595
03 1 51 035	Wagenhoff .....	Gifhorn .....	882	3171

4 Gemeinden in alphabetischer Ordnung mit Schlüsselnummer,  
Bevölkerung und Postleitzahl am 31.12.1991

W

Schlüssel- nummer	Gemeinde	Kreis/Landkreis	Bevöl- kerung	Post- leit- zahl
12 0 34 410	Wagenitz .....	Nauen .....	335	1551
01 0 59 095	Wagersrott .....	Schleswig-Flensburg .....	269	2347
08 2 15 106	Waghäusel, Stadt .....	Karlsruhe .....	18 170	6833
09 1 89 162	Waging a. See, Markt .....	Traunstein .....	5 721	8221
13 0 24 240	Wagun .....	Malchin .....	396	2041
07 1 40 158	Wahlbach .....	Rhein-Hunsrück-Kreis .....	172	6542
07 1 40 159	Wahlenau .....	Rhein-Hunsrück-Kreis .....	231	6547
16 0 36 360	Wahles .....	Schmalkalden .....	357	6081
16 0 22 580	Wahlhausen .....	Heiligenstadt .....	212	5631
07 3 31 067	Wahlheim .....	Alzey-Worms .....	480	6509
15 3 14 420	Wahlitz .....	Burg .....	414	3101
07 1 43 301	Wahlrod .....	Westerwaldkreis .....	759	5231
06 6 33 027	Wahlsburg .....	Kassel .....	2 622	3417
12 0 33 440	Wahlsdorf .....	Luckenwalde .....	337	1701
01 0 60 092	Wahlstedt, Stadt .....	Segeberg .....	9 585	2362
01 0 57 084	Wahlstorf .....	Plön .....	466	2308
13 0 23 300	Wahlstorf .....	Lübz .....	179	2861
16 0 28 670	Wahns .....	Meiningen .....	438	6101
07 3 36 101	Wahnwegen .....	Kusel .....	786	6799
15 3 31 760	Wahrenberg .....	Osterburg .....	408	3551
12 0 13 490	Wahrenbrück, Stadt .....	Bad Liebenwerda .....	909	7901
03 1 51 036	Wahrenholz .....	Gifhorn .....	2 415	3126
08 1 19 079	Waiblingen, Stadt .....	Rems-Murr-Kreis .....	49 427	7050
08 2 26 091	Waibstadt, Stadt .....	Rhein-Neckar-Kreis .....	5 339	6923
09 3 74 164	Waidhaus, Markt .....	Neustadt a.d. Waldnaab .....	2 440	8481
09 1 85 166	Waidhofen .....	Neuburg-Schrobenhausen .....	1 799	8899
07 1 43 302	Waigandshain .....	Westerwaldkreis .....	196	5439
09 6 78 190	Waigolshausen .....	Schweinfurt .....	2 696	8722
08 4 26 125	Wain .....	Biberach .....	1 384	7959
12 0 13 500	Wainsdorf .....	Bad Liebenwerda .....	483	7901
09 4 72 197	Waischenfeld, Stadt .....	Bayreuth .....	3 081	8551
01 0 60 093	Wakendorf I .....	Segeberg .....	354	2061
01 0 60 094	Wakendorf II .....	Segeberg .....	1 082	2359
15 3 20 580	Walbeck .....	Haldensleben .....	820	3241
15 2 22 350	Walbeck .....	Hettstedt .....	788	4271
12 0 35 650	Walchow .....	Neuruppin .....	193	1951
03 4 54 056	Walchum .....	Emsland .....	1 104	2999
09 3 72 169	Wald .....	Cham .....	2 470	8411
09 7 77 179	Wald .....	Ostallgäu .....	967	8952

Schlüssel- nummer	Gemeinde	Kreis/Landkreis	Bevöl- kerung	Post- leitz- zahl
08 4 37 118	Wald .....	Sigmaringen .....	2 611	7794
06 4 31 021	Wald-Michelbach .....	Bergstraße .....	11 370	6948
14 0 31 500	Walda-Kleinthiemig .....	Großenhain .....	611	8281
08 2 37 074	Waldachtal .....	Freudenstadt .....	5 483	7244
07 3 39 062	Waldalgesheim .....	Mainz-Bingen .....	2 947	6539
09 6 71 156	Waldaschaff .....	Aschaffenburg .....	3 810	8752
16 0 23 850	Waldau .....	Hildburghausen .....	956	6111
15 2 46 320	Waldau .....	Zeitz .....	558	4903
07 1 33 107	Waldböckelheim .....	Bad Kreuznach .....	2 304	6558
07 1 38 076	Waldbreitbach .....	Neuwied .....	2 014	5454
05 3 74 044	Waldbröl, Stadt .....	Oberbergischer Kreis .....	16 700	5220
08 2 15 110	Waldbronn .....	Karlsruhe .....	12 599	7517
08 2 25 118	Waldbrunn .....	Neckar-Odenwald-Kreis .....	4 655	6935
09 6 79 204	Waldbrunn .....	Würzburg .....	2 264	8702
06 5 33 016	Waldbrunn (Westerwald) .....	Limburg-Weilburg .....	5 567	6251
09 6 79 205	Waldbüttelbrunn .....	Würzburg .....	4 243	8702
08 4 36 079	Waldburg .....	Ravensburg .....	2 352	7981
14 0 38 480	Walddorf .....	Löbau .....	980	8719
08 4 15 087	Walddorfhäslach .....	Reutlingen .....	4 133	7401
12 0 32 540	Walddrehna .....	Luckau .....	1 313	7961
16 0 41 450	Waldeck .....	Stadtroda .....	270	6541
06 6 35 021	Waldeck, Stadt .....	Waldeck-Frankenberg .....	7 523	3544
06 4 39 016	Waldems .....	Rheingau-Taunus-Kreis .....	5 437	6273
08 1 15 048	Waldenbuch, Stadt .....	Böblingen .....	8 000	7035
08 1 26 085	Waldenburg, Stadt .....	Hohenlohekreis .....	2 977	7112
14 0 28 200	Waldenburg, Stadt .....	Glauchau .....	4 112	9613
09 3 72 170	Walderbach .....	Cham .....	1 883	8411
09 3 77 157	Waldershof, Stadt .....	Tirschenreuth .....	4 299	8598
07 1 37 227	Waldesch .....	Mayen-Koblenz .....	2 097	5401
05 3 70 032	Waldfeucht .....	Heinsberg .....	8 281	5137
16 0 15 660	Waldfish .....	Bad Salzungen .....	239	6201
07 3 40 054	Waldfishbach-Burgalben .....	Pirmasens .....	5 256	6757
07 3 33 079	Waldgrehweiler .....	Donnersbergkreis .....	244	6761
07 3 37 080	Waldhambach .....	Südliche Weinstraße .....	364	6749
14 0 21 560	Waldheim, Stadt .....	Döbeln .....	9 325	7305
07 2 32 130	Waldhof-Falkenstein .....	Bitburg-Prüm .....	34	5529
06 6 36 012	Waldkappel, Stadt .....	Werra-Meißner-Kreis .....	5 151	3445
08 3 16 056	Waldkirch, Stadt .....	Emmendingen .....	19 478	7808
14 0 46 300	Waldkirchen .....	Reichenbach .....	834	9801



4 Gemeinden in alphabetischer Ordnung mit Schlüsselnummer,  
Bevölkerung und Postleitzahl am 31.12.1991

W

Schlüssel- nummer	Gemeinde	Kreis/Landkreis	Bevöl- kerung	Post- leitzahl-
09 2 72 151	Waldkirchen, Stadt .....	Freyung-Grafenau .....	9 943	8392
14 0 57 220	Waldkirchen/ Erzgeb. ....	Zschopau .....	1 170	9367
09 1 83 148	Waldkraiburg, Stadt .....	Mühldorf a. Inn .....	24 842	8264
07 1 33 108	Waldlaubersheim .....	Bad Kreuznach .....	791	6531
07 3 35 048	Waldleiningen .....	Kaiserslautern .....	461	6751
07 3 36 102	Waldmohr .....	Kusel .....	5 392	6797
07 1 43 303	Waldmühlen .....	Westerwaldkreis .....	255	5439
09 3 72 171	Waldmünchen, Stadt .....	Cham .....	7 719	8494
07 1 31 081	Waldorf .....	Ahrweiler .....	817	5481
12 0 31 540	Waldow/ Brand .....	Lübben .....	382	7551
07 2 35 141	Waldrach .....	Trier-Saarburg .....	2 073	5501
07 3 37 081	Waldröhrbach .....	Südliche Weinstraße .....	348	6749
09 3 77 158	Waldsassen, Stadt .....	Tirschenreuth .....	7 889	8595
07 3 38 026	Waldsee .....	Ludwigshafen .....	4 589	6701
08 3 37 126	Waldshut-Tiengen, Stadt .....	Waldshut .....	22 040	7890
12 0 45 360	Waldsiefersdorf .....	Strausberg .....	1 041	1277
06 5 32 022	Waldsolms .....	Lahn-Dill-Kreis .....	4 398	6331
16 0 26 410	Waldstedt .....	Langensalza .....	102	5821
08 1 36 079	Waldstetten .....	Ostalbkreis .....	6 944	7076
09 7 74 191	Waldstetten, Markt .....	Günzburg .....	1 111	8871
09 3 74 165	Waldthurn, Markt .....	Neustadt a.d. Waldnaab .....	2 214	8481
07 2 35 142	Waldweiler .....	Trier-Saarburg .....	882	5509
07 1 35 088	Walhausen .....	Cochem-Zell .....	130	5588
08 1 18 074	Walheim .....	Ludwigsburg .....	2 711	7121
13 0 37 340	Walkendorf .....	Teterow .....	610	2051
03 1 56 012	Walkenried .....	Osterode am Harz .....	2 510	3425
09 7 72 214	Walkertshofen .....	Augsburg .....	954	8931
01 0 53 127	Walksfelde .....	Herzogtum Lauenburg .....	149	2412
12 0 35 660	Wall .....	Neuruppin .....	137	1951
16 0 28 680	Wallbach .....	Meiningen .....	380	6101
16 0 28 690	Walldorf .....	Meiningen .....	2 322	6103
08 2 26 095	Walldorf, Stadt .....	Rhein-Neckar-Kreis .....	13 960	6909
08 2 25 109	Walldürn, Stadt .....	Neckar-Odenwald-Kreis .....	11 131	6968
01 0 51 120	Wallen .....	Dithmarschen .....	33	2241
07 2 33 079	Wallenborn .....	Daun .....	511	5531
07 2 32 131	Wallendorf .....	Bitburg-Prüm .....	406	5529
15 2 27 380	Wallendorf/ Luppe .....	Merseburg .....	995	4201
09 4 76 184	Wallenfels, Stadt .....	Kronach .....	3 486	8649
03 4 59 033	Wallenhorst .....	Osnabrück .....	21 793	4512

Schlüssel- nummer	Gemeinde	Kreis/Landkreis	Bevöl- kerung	Post- leitz- zahl
10 0 44 121	Wallerfangen .....	Saarlouis .....	10 037	6634
09 2 71 152	Wallerfing .....	Deggendorf .....	1 245	8351
09 2 79 137	Wallersdorf, Markt .....	Dingolfing-Landau .....	5 887	8357
07 2 32 318	Wallersheim .....	Bitburg-Prüm .....	704	5541
09 7 79 224	Wallerstein, Markt .....	Donau-Ries .....	3 135	8862
07 3 31 068	Wallertheim .....	Alzey-Worms .....	1 097	6551
09 1 80 136	Wallgau .....	Garmisch-Partenkirchen .....	1 325	8109
07 3 40 225	Wallhalben .....	Pirmasens .....	894	6791
08 1 27 091	Wallhausen .....	Schwäbisch Hall .....	2 439	7181
15 2 37 530	Wallhausen .....	Sangerhausen .....	2 168	4701
07 1 33 109	Wallhausen .....	Bad Kreuznach .....	1 601	6551
12 0 35 670	Wallitz .....	Neuruppin .....	181	1951
07 1 32 111	Wallmenroth .....	Altenkirchen (Westerwald) .....	1 200	5241
07 1 43 304	Wallmerod .....	Westerwaldkreis .....	1 034	5431
03 1 53 014	Wallmoden .....	Goslar .....	1 135	3372
12 0 39 500	Wallmow .....	Prenzlau .....	312	2131
14 0 22 510	Wallroda .....	Dresden .....	511	8101
01 0 59 173	Wallsbüll .....	Schleswig-Flensburg .....	787	2391
07 2 31 127	Wallscheid .....	Bernkastel-Wittlich .....	338	5562
15 3 36 670	Wallstawe .....	Salzwedel .....	512	3561
06 4 39 017	Walluf .....	Rheingau-Taunus-Kreis .....	5 647	6229
15 2 35 530	Wallwitz .....	Saalkreis .....	1 122	4101
15 3 14 430	Wallwitz .....	Burg .....	228	3271
13 0 30 330	Walow .....	Röbel/ Müritz .....	372	2071
16 0 17 450	Walpernhain .....	Eisenberg .....	232	6521
09 1 77 142	Walpertskirchen .....	Erding .....	1 557	8059
16 0 18 620	Walschleben .....	Erfurt .....	2 010	5101
07 2 33 080	Walsdorf .....	Daun .....	761	5539
09 4 71 208	Walsdorf .....	Bamberg .....	1 810	8602
07 3 40 226	Walshausen .....	Pirmasens .....	311	6661
07 3 37 082	Walsheim .....	Südliche Weinstraße .....	522	6741
15 3 31 770	Walsleben .....	Osterburg .....	523	3541
12 0 35 680	Walsleben .....	Neuruppin .....	898	1951
03 3 58 022	Walsrode, Stadt .....	Soltau-Fallingb. ....	22 916	3030
09 7 74 192	Waltenhausen .....	Günzburg .....	634	8909
09 7 80 143	Waltenhofen .....	Oberallgäu .....	8 485	8963
15 1 47 370	Walternienburg .....	Zerbst .....	617	3401
07 1 32 112	Walterschen .....	Altenkirchen (Westerwald) .....	127	5232
16 0 41 460	Waltersdorf .....	Stadtroda .....	138	6541

4 Gemeinden in alphabetischer Ordnung mit Schlüsselnummer,  
Bevölkerung und Postleitzahl am 31.12.1991

W

Schlüssel- nummer	Gemeinde	Kreis/Landkreis	Bevöl- kerung	Post- leitz- zahl
16 0 38 460	Waltersdorf .....	Sömmerda .....	147	5231
12 0 32 550	Waltersdorf .....	Luckau .....	397	7961
12 0 29 510	Waltersdorf .....	Königs Wusterhausen .....	820	1601
12 0 28 460	Waltersdorf .....	Jüterbog .....	140	1701
14 0 56 230	Waltersdorf .....	Zittau .....	1 659	8813
16 0 21 350	Waltersdorf b. Berga/ Elster .....	Greiz .....	493	6601
14 0 44 720	Waltersdorf b. Liebstadt .....	Pirna .....	149	8301
16 0 20 580	Waltershausen, Stadt .....	Gotha .....	12 645	5812
16 0 18 630	Waltersleben .....	Erfurt .....	327	5101
14 0 11 300	Walthersdorf .....	Annaberg .....	797	9301
09 1 76 165	Walting .....	Eichstätt .....	2 057	8079
05 5 62 036	Waltrop, Stadt .....	Recklinghausen .....	29 584	4355
08 2 15 089	Walzbachtal .....	Karlsruhe .....	7 770	7519
16 0 20 590	Wandersleben .....	Gotha .....	1 716	5801
01 0 59 174	Wanderup .....	Schleswig-Flensburg .....	1 850	2391
12 0 16 350	Wandlitz .....	Bernau .....	2 930	1292
06 6 36 013	Wanfried, Stadt .....	Werra-Meißner-Kreis .....	4 938	3442
09 1 78 155	Wang .....	Freising .....	1 500	8052
01 0 53 128	Wangelau .....	Herzogtum Lauenburg .....	231	2059
03 2 55 036	Wangelstedt .....	Holzminde .....	720	3457
01 0 55 043	Wangeis .....	Ostholstein .....	2 191	2440
08 1 17 055	Wangen .....	Göppingen .....	3 327	7321
15 2 29 270	Wangen .....	Nebra .....	626	4801
08 4 36 081	Wangen im Allgäu, Stadt .....	Ravensburg .....	25 147	7988
16 0 20 600	Wangenheim .....	Gotha .....	714	5801
03 4 55 020	Wangerland .....	Friesland .....	9 848	2949
03 4 55 021	Wangerooze, Nordseebad .....	Friesland .....	1 168	2946
01 0 57 085	Wankendorf .....	Plön .....	2 336	2355
03 3 52 055	Wanna .....	Cuxhaven .....	2 296	2179
15 3 16 280	Wannefeld .....	Gardelegen .....	357	3571
08 4 15 080	Wannweil .....	Reutlingen .....	5 044	7415
12 0 34 420	Wansdorf .....	Nauen .....	508	1551
15 2 15 330	Wansleben am See .....	Eisleben .....	1 915	4259
15 3 31 780	Wanzer .....	Osterburg .....	111	3551
15 3 41 300	Wanzleben, Stadt .....	Wanzleben .....	6 030	3120
01 0 58 167	Wapelfeld .....	Rendsburg-Eckernförde .....	237	2354
03 1 54 025	Warberg .....	Helmstedt .....	934	3331
05 7 62 036	Warburg, Stadt .....	Höxter .....	22 816	3530
12 0 17 500	Warchau .....	Brandenburg .....	252	1801

W

4 Gemeinden in alphabetischer Ordnung mit Schlüsselnummer,  
Bevölkerung und Postleitzahl am 31.12.1991

Schlüssel- nummer	Gemeinde	Kreis/Landkreis	Bevöl- kerung	Post- leitzahl
03 4 58 013	Wardenburg .....	Oldenburg (Oldenburg) .....	14 199	2906
01 0 58 168	Warder .....	Rendsburg-Eckernförde .....	405	2351
13 0 20 470	Wardow .....	Güstrow .....	968	2601
13 0 39 460	Waren/ Müritz, Stadt .....	Waren .....	23 528	2060
05 5 70 052	Warendorf, Stadt .....	Warendorf .....	35 498	4410
13 0 34 260	Warin, Stadt .....	Sternberg .....	3 642	2723
13 0 25 410	Warlin .....	Neubrandenburg .....	309	2001
13 0 21 980	Warlitz .....	Hagenow .....	423	2821
13 0 22 650	Warlow .....	Ludwigslust .....	510	2801
09 4 72 198	Warmensteinach .....	Bayreuth .....	2 773	8581
03 2 56 034	Warmßen .....	Nienburg (Weser) .....	3 483	3079
07 1 33 110	Warmstede .....	Bad Kreuznach .....	412	6534
15 3 21 210	Warnau .....	Havelberg .....	509	3521
01 0 57 086	Warnau .....	Plön .....	307	2309
09 1 82 136	Warngau .....	Miesbach .....	3 000	8151
12 0 39 510	Warnitz .....	Prenzlau .....	725	2131
13 0 37 350	Warnkenhagen .....	Teterow .....	433	2051
13 0 18 380	Warnow .....	Grevesmühlen .....	628	2421
13 0 14 330	Warnow .....	Bützow .....	844	2621
15 3 32 220	Warnstedt .....	Quedlinburg .....	672	4301
03 2 56 035	Warpe .....	Nienburg (Weser) .....	769	2811
13 0 15 480	Warrenzin .....	Demmin .....	228	2031
01 0 61 108	Warringholz .....	Steinburg .....	255	2216
13 0 33 630	Warsow .....	Schwerin .....	518	2711
12 0 34 430	Warsow .....	Nauen .....	215	1551
05 9 74 044	Warstein, Stadt .....	Soest .....	28 645	4788
06 5 35 019	Wartenberg .....	Vogelsbergkreis .....	3 757	6423
09 1 77 143	Wartenberg, Markt .....	Erding .....	3 620	8059
07 3 33 080	Wartenberg-Rohrbach .....	Donnersbergkreis .....	438	6751
15 1 44 370	Wartenburg .....	Wittenberg .....	969	4601
16 0 16 730	Wartha .....	Eisenach .....	240	5901
14 0 34 430	Wartha .....	Hoyerswerda .....	427	7701
08 4 26 128	Warthausen .....	Biberach .....	4 183	7951
12 0 46 490	Warthe .....	Templin .....	334	2091
12 0 11 650	Wartin .....	Angermünde .....	525	1321
09 6 72 161	Wartmannsroth .....	Bad Kissingen .....	2 446	8781
01 0 51 121	Warwerort .....	Dithmarschen .....	212	2242
16 0 20 610	Warza .....	Gotha .....	638	5801
01 0 58 169	Wasbek .....	Rendsburg-Eckernförde .....	1 813	2351

4 Gemeinden in alphabetischer Ordnung mit Schlüsselnummer,  
Bevölkerung und Postleitzahl am 31.12.1991

W

Schlüssel- nummer	Gemeinde	Kreis/Landkreis	Bevöl- kerung	Post- leitzahl-
03 1 51 037	Wasbüttel .....	Gifhorn .....	1 442	3171
14 0 49 160	Waschleithe .....	Schwarzenberg .....	523	9431
13 0 21 990	Waschow .....	Hagenow .....	274	2821
13 0 37 360	Wasdow .....	Teterow .....	507	2041
07 1 41 133	Wasenbach .....	Rhein-Lahn-Kreis .....	313	5409
07 1 31 209	Wassenach .....	Ahrweiler .....	1 029	5471
05 3 70 036	Wassenberg, Stadt .....	Heinsberg .....	12 879	5143
15 3 25 430	Wassensdorf .....	Klötze .....	391	3571
09 7 76 128	Wasserburg (Bodensee) .....	Lindau (Bodensee) .....	2 901	8992
09 1 87 182	Wasserburg a. Inn, Stadt .....	Rosenheim .....	10 289	8090
15 3 43 330	Wasserleben .....	Wernigerode .....	1 777	3707
07 2 35 143	Wasserliesch .....	Trier-Saarburg .....	1 934	5505
09 6 78 192	Wasserlosen .....	Schweinfurt .....	3 269	8722
12 0 41 480	Wassersuppe .....	Rathenow .....	112	1831
16 0 39 480	Wasserthaleben .....	Sondershausen .....	570	5401
09 5 71 214	Wassertrüdingen, Stadt .....	Ansbach .....	5 957	8822
12 0 29 520	Waßmannsdorf .....	Königs Wusterhausen .....	575	1601
16 0 28 700	Wasungen, Stadt .....	Meiningen .....	4 058	6104
03 3 51 021	Wathlingen .....	Celle .....	5 360	3101
01 0 58 170	Wattenbek .....	Rendsburg-Eckernförde .....	2 381	2352
09 4 71 209	Wattendorf .....	Bamberg .....	719	8601
07 3 32 047	Wattenheim .....	Bad Dürkheim .....	1 585	6719
13 0 20 480	Wattmannshagen .....	Güstrow .....	968	2601
07 2 32 320	Watzerath .....	Bitburg-Prüm .....	347	5540
13 0 26 500	Watzkendorf .....	Neustrelitz .....	232	2081
07 2 32 321	Wawern .....	Bitburg-Prüm .....	319	5543
07 2 35 144	Wawern .....	Trier-Saarburg .....	577	5511
07 2 32 322	Waxweiler .....	Bitburg-Prüm .....	1 200	5523
15 2 23 170	Webau .....	Hohenmölsen .....	1 265	4851
16 0 26 420	Weberstedt .....	Langensalza .....	628	5821
09 7 79 226	Wechingen .....	Donau-Ries .....	1 298	8861
16 0 20 620	Wechmar .....	Gotha .....	1 686	5801
14 0 48 540	Wechselburg .....	Rochlitz .....	1 161	9295
16 0 45 370	Weckersdorf .....	Zeulenroda .....	241	6571
01 0 60 095	Weddelbrook .....	Segeberg .....	790	2357
15 3 25 440	Weddendorf .....	Klötze .....	458	3571
15 3 32 230	Weddersleben .....	Quedlinburg .....	1 001	4301
15 2 11 220	Wedderstedt .....	Aschersleben .....	499	4321
01 0 51 122	Weddingstedt .....	Dithmarschen .....	1 951	2241

Schlüssel- nummer	Gemeinde	Kreis/Landkreis	Bevöl- kerung	Post- leitzahl
01 0 56 050	Wedel (Holstein), Stadt .....	Pinneberg .....	31 033	2000
03 2 53 018	Wedemark .....	Hannover .....	25 042	3002
13 0 16 450	Wedendorf .....	Gadebusch .....	289	2731
15 1 12 290	Wedlitz .....	Bernburg .....	487	4351
01 0 60 096	Weede .....	Segeberg .....	863	2360
03 4 57 021	Weener, Stadt .....	Leer .....	14 377	2952
03 2 54 040	Weenzen .....	Hildesheim .....	483	3221
01 0 59 176	Wees .....	Schleswig-Flensburg .....	1 491	2391
01 0 59 177	Weesby .....	Schleswig-Flensburg .....	470	2267
14 0 44 730	Weesenstein .....	Pirna .....	262	8301
12 0 16 360	Weesow .....	Bernau .....	227	1281
05 1 54 064	Weeze .....	Kleve .....	8 923	4179
15 3 41 310	Wefensleben .....	Wanzleben .....	3 096	3225
15 3 20 600	Weferlingen .....	Haldensleben .....	2 170	3243
05 3 70 040	Wegberg, Stadt .....	Heinsberg .....	26 032	5144
15 3 19 410	Wegeleben, Stadt .....	Halberstadt .....	3 327	3607
12 0 45 370	Wegendorf .....	Strausberg .....	296	1261
15 3 20 610	Wegenstedt .....	Haldensleben .....	408	3241
09 2 75 156	Wegscheid, Markt .....	Passau .....	5 615	8396
08 3 27 051	Wehingen .....	Tuttlingen .....	3 366	7209
16 0 44 520	Wehnde .....	Worbis .....	375	5601
07 1 31 210	Wehr .....	Ahrweiler .....	1 174	5479
08 3 37 116	Wehr, Stadt .....	Waldshut .....	12 787	7867
03 2 51 045	Wehrbleck .....	Diepholz .....	784	2839
06 6 36 014	Wehretal .....	Werra-Meißner-Kreis .....	5 456	3444
12 0 27 570	Wehrhain .....	Herzberg .....	282	7901
06 4 34 012	Wehrheim .....	Hochtaunuskreis .....	8 243	6393
09 7 72 215	Wehringen .....	Augsburg .....	2 355	8901
14 0 14 820	Wehrsdorf .....	Bautzen .....	1 840	8608
07 1 31 211	Weibern .....	Ahrweiler .....	1 462	5441
09 6 71 157	Weibersbrunn .....	Aschaffenburg .....	2 060	8751
12 0 14 790	Weichensdorf .....	Beeskow .....	294	1231
09 1 85 168	Weichering .....	Neuburg-Schrobenhausen .....	1 980	8859
09 1 74 151	Weichs .....	Dachau .....	2 581	8061
15 2 46 330	Weickelsdorf .....	Zeitz .....	495	4901
16 0 19 610	Weida, Stadt .....	Gera .....	9 600	6518
16 0 43 950	Weiden .....	Weimar .....	84	5301
07 1 34 091	Weiden .....	Birkenfeld .....	106	6581
09 3 63 000	Weiden i.d. OPf., Stadt .....	Kreisfreie Stadt .....	42 552	8480

4 Gemeinden in alphabetischer Ordnung mit Schlüsselnummer,  
Bevölkerung und Postleitzahl am 31.12.1991

W

Schlüssel- nummer	Gemeinde	Kreis/Landkreis	Bevöl- kerung	Post- leitz- zahl
07 1 41 134	Weidenbach .....	Rhein-Lahn-Kreis .....	92	5428
07 2 33 081	Weidenbach .....	Daun .....	335	5531
09 5 71 216	Weidenbach, Markt .....	Ansbach .....	1 946	8825
09 4 72 199	Weidenberg, Markt .....	Bayreuth .....	6 051	8588
07 1 43 305	Weidenhahn .....	Westerwaldkreis .....	591	5419
14 0 52 430	Weidenhain .....	Torgau .....	527	7291
14 0 28 220	Weidensdorf .....	Glauchau .....	361	9611
08 4 25 130	Weidenstetten .....	Alb-Donau-Kreis .....	1 064	7901
07 3 32 048	Weidenthal .....	Bad Dürkheim .....	2 199	6739
09 4 73 174	Weidhausen b. Coburg .....	Coburg .....	3 126	8621
09 3 72 174	Weiding .....	Cham .....	2 213	8491
09 3 76 176	Weiding .....	Schwandorf .....	640	8471
07 2 32 132	Weidingen .....	Bitburg-Prüm .....	182	5521
14 0 15 350	Weifa .....	Bischofswerda .....	683	8501
09 3 71 157	Weigendorf .....	Amberg-Weizbach .....	1 208	8561
09 5 75 179	Weigenheim .....	Neustadt a.d. Aisch-Bad Windsheim	951	8704
14 0 41 430	Weigersdorf .....	Niesky .....	1 040	8921
14 0 17 260	Weigmannsdorf-Müdisdorf .....	Brand-Erbisdorf .....	945	9201
14 0 38 490	Weigsdorf-Köblitz .....	Löbau .....	2 045	8701
09 5 71 217	Weihenzell .....	Ansbach .....	2 351	8802
09 3 74 166	Weierhammer .....	Neustadt a.d. Waldnaab .....	4 034	8481
09 2 74 187	Weihmichl .....	Landshut .....	2 040	8301
08 1 28 126	Weikersheim, Stadt .....	Main-Tauber-Kreis .....	7 054	6992
09 1 81 145	Weil .....	Landsberg a. Lech .....	2 918	8911
08 3 36 091	Weil am Rhein, Stadt .....	Lörrach .....	27 184	7858
08 1 15 050	Weil der Stadt, Stadt .....	Böblingen .....	17 661	7252
08 1 15 051	Weil im Schönbuch .....	Böblingen .....	8 772	7039
16 0 15 680	Weilar .....	Bad Salzungen .....	1 032	6201
09 6 76 165	Weilbach, Markt .....	Miltenberg .....	2 238	8761
06 5 33 017	Weilburg, Stadt .....	Limburg-Weilburg .....	13 279	6290
08 4 17 071	Weilen unter den Rinnen .....	Zollernalbkreis .....	520	7461
07 1 37 110	Weiler .....	Mayen-Koblenz .....	509	5441
07 1 35 089	Weiler .....	Cochem-Zell .....	283	5591
07 3 39 063	Weiler bei Bingen .....	Mainz-Bingen .....	2 532	6531
07 1 33 111	Weiler bei Monzingen .....	Bad Kreuznach .....	443	6574
09 7 76 129	Weiler-Simmerberg, Markt .....	Lindau (Bodensee) .....	5 618	8999
07 3 35 049	Weilerbach .....	Kaiserslautern .....	3 467	6751
09 4 74 171	Weilersbach .....	Forchheim .....	1 874	8551
05 3 66 040	Weilerswist .....	Euskirchen .....	14 695	5354

Schlüssel- nummer	Gemeinde	Kreis/Landkreis	Bevöl- kerung	Post- leitzahl
08 3 37 118	Weilheim .....	Waldshut .....	2 750	7891
08 1 16 070	Weilheim an der Teck, Stadt .....	Esslingen .....	9 135	7315
09 1 90 157	Weilheim 1. OB, Stadt .....	Weilheim-Schongau .....	18 592	8120
06 5 33 018	Weilmünster, Marktflecken .....	Limburg-Weilburg .....	9 002	6292
06 4 34 013	Weilrod .....	Hochtaunuskreis .....	6 283	6395
09 5 71 218	Weilttingen, Markt .....	Ansbach .....	1 285	8821
06 5 34 020	Weimar .....	Marburg-Biedenkopf .....	6 572	3556
16 0 05 000	Weimar, Stadt .....	Stadtkreis .....	59 106	5300
07 1 41 135	Weinähr .....	Rhein-Lahn-Kreis .....	425	5409
06 5 33 019	Weinbach .....	Limburg-Weilburg .....	4 575	6294
14 0 40 510	Weinböhla .....	Meißen .....	7 716	8256
16 0 20 630	Weingarten .....	Gotha .....	187	5801
08 2 15 090	Weingarten (Baden) .....	Karlsruhe .....	8 430	7504
07 3 34 032	Weingarten (Pfalz) .....	Germersheim .....	1 332	6721
08 4 36 082	Weingarten, Stadt .....	Ravensburg .....	23 274	7987
08 2 26 096	Weinheim, Stadt .....	Rhein-Neckar-Kreis .....	42 675	6940
07 3 39 064	Weinolsheim .....	Mainz-Bingen .....	547	6501
08 1 25 102	Weinsberg, Stadt .....	Heilbronn .....	10 411	7102
07 2 32 226	Weinsheim .....	Bitburg-Prüm .....	913	5540
07 1 33 112	Weinsheim .....	Bad Kreuznach .....	1 673	6551
08 1 19 091	Weinstadt, Stadt .....	Rems-Murr-Kreis .....	24 349	7056
16 0 32 530	Weira .....	Pößneck .....	451	6711
16 0 27 390	Weisbach .....	Lobenstein .....	206	6851
14 0 45 550	Weischlitz .....	Plauen .....	2 412	9907
15 2 29 280	Weischütz .....	Nebra .....	160	4807
16 0 34 470	Weischwitz .....	Saalfeld .....	144	6801
07 1 41 136	Weisel .....	Rhein-Lahn-Kreis .....	1 003	5421
12 0 37 930	Weisen .....	Perleberg .....	1 099	2901
08 2 16 059	Weisenbach .....	Rastatt .....	2 507	7566
09 5 72 164	Weisendorf, Markt .....	Erlangen-Höchstadt .....	4 607	8521
07 3 32 049	Weisenheim am Berg .....	Bad Dürkheim .....	1 782	6719
07 3 32 050	Weisenheim am Sand .....	Bad Dürkheim .....	4 158	6714
10 0 42 117	Weiskirchen .....	Merzig-Wadern .....	6 307	6649
09 4 78 176	Weismain, Stadt .....	Lichtenfels .....	4 802	8628
08 1 15 052	Weissach .....	Böblingen .....	6 665	7251
08 1 19 083	Weissach im Tal .....	Rems-Murr-Kreis .....	6 576	7153
12 0 32 570	Weißbach .....	Luckau .....	206	7961
15 1 26 460	Weißandt-Gölzau .....	Köthen .....	1 687	4371
16 0 37 300	Weißbach .....	Schmölln .....	672	7421



4 Gemeinden in alphabetischer Ordnung mit Schlüsselnummer,  
Bevölkerung und Postleitzahl am 31.12.1991

W

Schlüssel- nummer	Gemeinde	Kreis/Landkreis	Bevöl- kerung	Post- leitz- zahl
08 1 26 086	Weißbach .....	Hohenlohekreis .....	1 841	7119
14 0 57 230	Weißbach .....	Zschopau .....	1 589	9369
16 0 41 470	Weißbach .....	Stadtroda .....	154	6541
14 0 58 410	Weißbach .....	Zwickau .....	1 295	9535
14 0 35 690	Weißbach b. Königsbrück .....	Kamenz .....	317	8291
09 4 75 184	Weißdorf .....	Hof .....	1 299	8661
16 0 33 700	Weißßen .....	Rudolstadt .....	385	6821
14 0 14 830	Weißßenberg, Stadt .....	Bautzen .....	1 044	8601
16 0 17 460	Weißßenborn .....	Eisenberg .....	1 025	6531
06 6 36 015	Weißßenborn .....	Werra-Meißner-Kreis .....	1 220	3441
15 2 46 340	Weißßenborn .....	Zeitz .....	392	4901
16 0 44 530	Weißßenborn-Lüderode .....	Worbis .....	1 538	5601
14 0 25 310	Weißßenborn/ Erzgeb. ....	Freiberg .....	1 807	9217
09 4 76 185	Weißßenbrunn .....	Kronach .....	3 172	8641
09 5 77 177	Weißßenburg i. Bay., Stadt .....	Weißßenburg-Gunzenhausen .....	18 029	8832
16 0 45 380	Weißßendorf .....	Zeulenroda .....	392	6571
15 2 42 240	Weißßenfels, Stadt .....	Weißßenfels .....	35 664	4850
09 7 75 164	Weißßenhorn, Stadt .....	Neu-Ulm .....	11 716	7912
09 4 74 173	Weißßenohe .....	Forchheim .....	1 002	8551
14 0 46 310	Weißßensand .....	Reichenbach .....	259	9801
09 7 76 130	Weißßensberg .....	Lindau (Bodensee) .....	2 173	8995
15 2 33 280	Weißßenschirmbach .....	Querfurt .....	582	4241
16 0 38 470	Weißßensee, Stadt .....	Sömmerda .....	3 271	5237
09 4 79 166	Weißßenstadt, Stadt .....	Wunsiedel i. Fichtelgebirge ....	3 943	8687
07 1 37 228	Weißßenthurm, Stadt .....	Mayen-Koblenz .....	7 000	5452
15 3 40 770	Weißßewarte .....	Stendal .....	404	3511
16 0 19 620	Weißßig .....	Gera .....	205	6501
14 0 22 520	Weißßig .....	Dresden .....	1 753	8108
14 0 47 490	Weißßig .....	Riesa .....	211	8401
14 0 35 710	Weißßig .....	Kamenz .....	275	8291
14 0 31 510	Weißßig a. Raschütz .....	Großenhain .....	385	8281
14 0 53 290	Weißßkeißel .....	Weißßwasser .....	1 095	7581
14 0 34 440	Weißßkollm .....	Hoyerswerda .....	922	7701
14 0 53 300	Weißßwasser, Stadt .....	Weißßwasser .....	34 390	7580
14 0 40 520	Weißßtropp .....	Meißen .....	741	8251
08 3 16 049	Weißßweil .....	Emmendingen .....	1 635	7831
07 1 32 113	Weißßfeld .....	Altenkirchen (Westerwald) .....	2 200	5241
13 0 20 490	Weißßendorf .....	Güstrow .....	872	2601
13 0 34 270	Weißßendorf b. Brüel .....	Sternberg .....	472	2721

## W

4 Gemeinden in alphabetischer Ordnung mit Schlüsselnummer,  
Bevölkerung und Postleitzahl am 31.12.1991

Schlüssel- nummer	Gemeinde	Kreis/Landkreis	Bevöl- kerung	Post- leit- zahl
13 0 17 410	Weitenhagen .....	Greifswald .....	640	2201
13 0 35 300	Weitenhagen .....	Stralsund .....	301	2301
07 1 34 092	Weitersbach .....	Birkenfeld .....	100	6581
07 1 33 113	Weitersborn .....	Bad Kreuznach .....	273	6577
07 1 37 229	Weitersburg .....	Mayen-Koblenz .....	2 085	5411
16 0 23 870	Weitersroda .....	Hildburghausen .....	364	6111
06 4 32 023	Weiterstadt .....	Darmstadt-Dieburg .....	21 922	6108
07 3 33 081	Weitersweiler .....	Donnersbergkreis .....	373	6761
16 0 27 400	Weitlisberga .....	Lobenstein .....	207	6861
09 7 80 144	Weitnau, Markt .....	Oberallgäu .....	4 628	8961
09 4 73 175	Weitramsdorf .....	Coburg .....	4 563	8636
14 0 22 530	Weixdorf .....	Dresden .....	4 406	8104
15 2 22 360	Weisleben .....	Hettstedt .....	851	4271
07 2 33 244	Weicherath .....	Daun .....	120	5489
07 3 36 103	Weichweiler .....	Kusel .....	231	6799
09 7 72 216	Welden, Markt .....	Augsburg .....	3 158	8901
15 2 22 370	Welfesholz .....	Hettstedt .....	233	4271
07 3 39 065	Welgesheim .....	Mainz-Bingen .....	432	6555
07 1 43 306	Welkenbach .....	Westerwaldkreis .....	155	5239
14 0 23 380	Wellaune .....	Eilenburg .....	237	7281
03 3 53 038	Welle .....	Harburg .....	1 018	2111
15 3 45 250	Wellen .....	Wolmirstedt .....	648	3101
07 2 35 146	Wellen .....	Trier-Saarburg .....	688	5518
08 3 25 064	Wellendingen .....	Rottweil .....	2 573	7217
14 0 43 520	Wellerswalde .....	Oschatz .....	562	7261
09 1 76 166	Wellheim, Markt .....	Eichstätt .....	2 705	8839
07 1 37 502	Welling .....	Mayen-Koblenz .....	1 413	5441
12 0 21 360	Wellmitz .....	Eisenhüttenstadt .....	910	1221
16 0 21 360	Wellsdorf .....	Greiz .....	281	6601
01 0 51 125	Welmbüttel .....	Dithmarschen .....	372	2241
07 2 35 501	Welschbiling .....	Trier-Saarburg .....	2 389	5501
07 1 37 113	Welschenbach .....	Mayen-Koblenz .....	60	5441
07 1 43 079	Welschneudorf .....	Westerwaldkreis .....	934	5431
12 0 28 470	Welsickendorf .....	Jüterbog .....	497	1701
15 3 38 260	Welsleben .....	Schönebeck .....	1 671	3301
12 0 11 660	Welsow .....	Angermünde .....	103	1321
01 0 54 148	Welt .....	Nordfriesland .....	200	2256
07 1 41 137	Welterod .....	Rhein-Lahn-Kreis .....	401	5429
07 1 43 307	Weltersburg .....	Westerwaldkreis .....	259	5439

4 Gemeinden in alphabetischer Ordnung mit Schlüsselnummer,  
Bevölkerung und Postleitzahl am 31.12.1991

W

Schlüssel- nummer	Gemeinde	Kreis/Landkreis	Bevöl- kerung	Post- leitz- zahl
05 9 74 048	Welver .....	Soest .....	10 941	4777
08 1 19 084	Welzheim, Stadt .....	Rems-Murr-Kreis .....	10 204	7063
12 0 44 340	Welzow, Stadt .....	Spremburg .....	5 103	7533
08 3 36 094	Wembach .....	Lörrach .....	268	7869
09 7 79 228	Wemding, Stadt .....	Donau-Ries .....	5 495	8853
15 3 45 340	Wenddorf .....	Wolmirstedt .....	114	3511
03 1 57 008	Wendeburg .....	Peine .....	7 986	3304
16 0 29 480	Wendehausen .....	Mühlhausen .....	951	5701
07 3 31 070	Wendelsheim .....	Alzey-Worms .....	1 052	6509
09 5 76 151	Wendelstein, Markt .....	Roth .....	15 041	8508
15 3 31 790	Wendemark .....	Osterburg .....	345	3551
05 9 66 028	Wenden .....	Olpe .....	17 209	5963
13 0 19 240	Wendisch Baggendorf .....	Grimmen .....	466	2321
03 3 55 040	Wendisch Evern .....	Lüneburg .....	1 128	2121
13 0 23 310	Wendisch Priborn .....	Lübz .....	563	2861
12 0 14 800	Wendisch Rietz .....	Beeskow .....	1 092	1234
13 0 23 320	Wendisch Waren .....	Lübz .....	464	2861
14 0 21 580	Wendishain .....	Döbeln .....	673	7321
08 1 16 071	Wendlingen am Neckar, Stadt .....	Esslingen .....	15 425	7317
13 0 34 280	Wendorf .....	Sternberg .....	494	2721
13 0 35 310	Wendorf .....	Stralsund .....	352	2301
13 0 39 470	Wendorf .....	Waren .....	170	2061
01 0 57 087	Wendtorf .....	Plön .....	1 043	2304
09 2 74 188	Weng .....	Landshut .....	1 038	8311
15 2 42 250	Wengelsdorf .....	Weißenfels .....	911	4853
16 0 45 390	Wenigenauma .....	Zeulenroda .....	197	6571
16 0 16 740	Wenigenlupnitz .....	Eisenach .....	885	5901
16 0 15 690	Wenigentaft .....	Bad Salzungen .....	328	6221
01 0 51 126	Wennbüttel .....	Dithmarschen .....	81	2243
03 2 53 019	Wennigsen (Deister) .....	Hannover .....	13 092	3015
01 0 54 149	Wenningstedt (Sylt) .....	Nordfriesland .....	1 554	2283
12 0 36 450	Wensickendorf .....	Oranienburg .....	776	1401
01 0 60 097	Wensin .....	Segeberg .....	708	2361
01 0 53 130	Wentorf (Amt Sandesneben) .....	Herzogtum Lauenburg .....	497	2411
01 0 53 129	Wentorf bei Hamburg .....	Herzogtum Lauenburg .....	8 736	2057
15 3 25 460	Wenze .....	Klötze .....	617	3581
09 3 75 208	Wenzenbach .....	Regensburg .....	6 305	8411
03 3 53 039	Wenzendorf .....	Harburg .....	993	2114
12 0 17 510	Wenzlow .....	Brandenburg .....	495	1801

4 Gemeinden in alphabetischer Ordnung mit Schlüsselnummer,  
Bevölkerung und Postleitzahl am 31.12.1991

W

Schlüssel- nummer	Gemeinde	Kreis/Landkreis	Bevöl- kerung	Post- leit- zahl
08 1 28 128	Werbach .....	Main-Tauber-Kreis .....	3 512	6977
12 0 20 390	Werbellin .....	Eberswalde .....	194	1301
12 0 19 770	Werben .....	Cottbus .....	1 511	7501
15 3 31 800	Werben/ Elbe, Stadt .....	Osterburg .....	1 014	3551
12 0 15 630	Werbig .....	Belzig .....	181	1821
12 0 42 570	Werbig .....	Seelow .....	717	1211
12 0 28 480	Werbig .....	Jüterbog .....	468	1701
12 0 27 580	Werchau .....	Herzberg .....	188	7901
12 0 18 660	Werchow .....	Calau .....	508	7541
14 0 13 250	Werda .....	Auerbach .....	1 032	9701
14 0 54 230	Werdau, Stadt .....	Werdau .....	18 685	9620
12 0 28 490	Werder .....	Jüterbog .....	107	1701
12 0 45 380	Werder .....	Strausberg .....	367	1261
12 0 35 690	Werder .....	Neuruppin .....	274	1951
13 0 23 330	Werder .....	Lübz .....	574	2861
13 0 11 300	Werder .....	Altentreptow .....	736	2021
12 0 14 810	Werder .....	Beeskow .....	88	1231
12 0 38 620	Werder/ Havel, Stadt .....	Potsdam .....	10 809	1512
05 9 62 060	Werdohl, Stadt .....	Märkischer Kreis .....	22 197	5980
03 4 62 017	Werdum .....	Wittmund .....	628	2943
12 0 22 610	Werenzhain .....	Finsterwalde .....	465	7971
12 0 28 500	Wergzahna .....	Jüterbog .....	122	1701
07 1 32 114	Werkhausen .....	Altenkirchen (Westerwald) .....	176	5231
05 9 74 052	Werl, Stadt .....	Soest .....	28 827	4760
03 1 58 034	Werlaburgdorf .....	Wolfenbüttel .....	877	3342
13 0 22 660	Werle .....	Ludwigslust .....	179	2801
03 4 54 057	Werlte .....	Emsland .....	6 689	4476
05 3 78 032	Wermelskirchen, Stadt .....	Rheinisch-Bergischer Kreis .....	36 288	5632
14 0 43 530	Wermsdorf .....	Oschatz .....	2 877	7264
08 1 16 072	Wernau (Neckar), Stadt .....	Esslingen .....	11 894	7314
09 3 76 150	Wernberg-Köblitz, Markt .....	Schwandorf .....	5 729	8475
16 0 32 540	Wernburg .....	Pößneck .....	683	6841
05 9 78 040	Werne, Stadt .....	Unna .....	29 716	4712
09 6 78 193	Werneck, Markt .....	Schweinfurt .....	10 017	8727
07 3 37 083	Wernersberg .....	Südliche Weinstraße .....	1 124	6741
14 0 13 260	Wernesgrün .....	Auerbach .....	1 123	9709
12 0 16 370	Werneuchen, Stadt .....	Bernau .....	3 180	1298
15 3 43 340	Wernigerode, Stadt .....	Wernigerode .....	35 167	3700
12 0 47 270	Wernikow .....	Wittstock .....	209	1931

4 Gemeinden in alphabetischer Ordnung mit Schlüsselnummer,  
Bevölkerung und Postleitzahl am 31.12.1991

W

Schlüssel- nummer	Gemeinde	Kreis/Landkreis	Bevöl- kerung	Post- leitz- zahl
16 0 38 490	Werningshausen .....	Sömmerda .....	724	5231
12 0 34 440	Wernitz .....	Nauen .....	212	1551
14 0 36 150	Wernitzgrün .....	Klingenthal .....	368	9651
14 0 28 230	Wernsdorf .....	Glauchau .....	1 135	9611
12 0 24 470	Wernsdorf .....	Fürstenwalde .....	1 043	1251
14 0 39 350	Wernsdorf .....	Marienberg .....	601	9341
16 0 36 370	Wernshausen .....	Schmalkalden .....	2 398	6092
15 3 16 460	Wernstedt .....	Gardelegen .....	229	3591
07 1 43 080	Weroth .....	Westerwaldkreis .....	521	5431
03 4 54 058	Werpeloh .....	Emsland .....	950	4475
15 2 23 180	Werschen .....	Hohenmölsen .....	560	4851
07 1 31 082	Wershofen .....	Ahrweiler .....	803	5489
09 7 80 145	Wertach, Markt .....	Oberallgäu .....	2 161	8965
08 1 28 131	Wertheim, Stadt .....	Main-Tauber-Kreis .....	22 113	6980
16 0 31 640	Werther .....	Nordhausen .....	1 587	5501
05 7 54 052	Werther (Westf.), Stadt .....	Gütersloh .....	10 672	4806
09 7 73 182	Wertingen, Stadt .....	Dillingen a.d. Donau .....	7 349	8857
05 1 70 048	Wesel, Stadt .....	Wesel .....	60 260	4230
07 3 40 055	Wesenberg .....	Pirmasens .....	1 375	6791
01 0 62 094	Wesenberg .....	Stormarn .....	674	2067
13 0 26 510	Wesenberg, Stadt .....	Neustrelitz .....	3 098	2084
12 0 45 390	Wesendahl .....	Strausberg .....	273	1261
12 0 25 510	Wesendorf .....	Gransee .....	274	1431
03 1 51 038	Wesendorf .....	Gifhorn .....	3 434	3125
12 0 17 520	Weseram .....	Brandenburg .....	460	1801
15 3 38 270	Wespen .....	Schönebeck .....	273	3301
01 0 51 127	Wesselburen, Stadt .....	Dithmarschen .....	3 194	2244
01 0 51 128	Wesselburener Deichhausen .....	Dithmarschen .....	121	2244
01 0 51 129	Wesselburenerkoog .....	Dithmarschen .....	237	2244
05 3 62 040	Wesseling, Stadt .....	Erftkreis .....	31 090	5047
01 0 51 130	Wesseln .....	Dithmarschen .....	1 179	2240
13 0 33 640	Wessin .....	Schwerin .....	511	2711
09 1 88 144	Weßling .....	Starnberg .....	4 485	8031
14 0 52 440	Weßnig .....	Torgau .....	373	7291
14 0 31 520	Weßnitz .....	Großenhain .....	430	8281
09 1 90 158	Wessobrunn .....	Weilheim-Schongau .....	1 862	8129
15 2 11 230	Westdorf .....	Aschersleben .....	597	4321
03 3 60 026	Weste .....	Uelzen .....	962	3119
13 0 13 370	Westenbrügge .....	Bad Doberan .....	289	2561

W

4 Gemeinden in alphabetischer Ordnung mit Schlüsselnummer,  
Bevölkerung und Postleitzahl am 31.12.1991

Schlüssel- nummer	Gemeinde	Kreis/Landkreis	Bevöl- kerung	Post- leitzahl-
09 7 72 217	Westendorf .....	Augsburg .....	1 277	8851
09 7 77 182	Westendorf .....	Ostallgäu .....	1 496	8951
16 0 28 710	Westenfeld .....	Meiningen .....	439	6101
01 0 58 171	Westensee .....	Rendsburg-Eckernförde .....	1 505	2301
01 0 54 152	Wester-Ohrstedt .....	Nordfriesland .....	896	2251
01 0 62 083	Westerau .....	Stormarn .....	694	2061
01 0 51 131	Westerborstel .....	Dithmarschen .....	87	2245
07 1 43 308	Westerburg, Stadt .....	Westerwaldkreis .....	5 352	5438
01 0 51 132	Westerdeichstrich .....	Dithmarschen .....	849	2242
15 3 39 210	Westeregeln .....	Staßfurt .....	2 364	3262
16 0 39 490	Westerengel .....	Sondershausen .....	370	5401
03 3 55 041	Westerzellensen .....	Lüneburg .....	1 001	2121
15 3 32 240	Westerhausen .....	Quedlinburg .....	2 209	4301
08 4 25 134	Westerheim .....	Alb-Donau-Kreis .....	2 535	7437
09 7 78 214	Westerheim .....	Unterallgäu .....	1 833	8941
01 0 54 150	Westerhever .....	Nordfriesland .....	133	2251
03 4 62 018	Westerholt .....	Wittmund .....	2 138	2989
01 0 59 178	Westerholz .....	Schleswig-Flensburg .....	590	2391
01 0 56 051	Westerhorn .....	Pinneberg .....	1 010	2205
05 5 66 092	Westerkappeln .....	Steinfurt .....	9 542	4535
01 0 54 151	Westerland, Stadt .....	Nordfriesland .....	9 533	2280
01 0 61 109	Westermoor .....	Steinburg .....	345	2211
09 6 71 159	Westerngrund .....	Aschaffenburg .....	1 701	8752
07 1 43 309	Westernohe .....	Westerwaldkreis .....	850	5439
01 0 60 098	Westerrade .....	Segeberg .....	440	2361
01 0 58 172	Westerrönfeld .....	Rendsburg-Eckernförde .....	3 981	2370
03 4 51 007	Westerstede, Stadt .....	Ammerland .....	18 970	2910
08 4 25 135	Westerstetten .....	Alb-Donau-Kreis .....	1 912	7901
03 3 57 053	Westertimke .....	Rotenburg (Wümme) .....	685	2733
03 3 57 054	Westerwalsede .....	Rotenburg (Wümme) .....	716	2725
14 0 21 590	Westewitz .....	Döbeln .....	1 353	7301
01 0 55 045	Westfehmarh .....	Ostholstein .....	1 823	2448
03 2 54 033	Westfeld .....	Hildesheim .....	873	3226
16 0 39 500	Westgreußen .....	Sondershausen .....	453	5401
16 0 23 890	Westhausen .....	Hildburghausen .....	630	6111
16 0 22 600	Westhausen .....	Heiligenstadt .....	708	5631
08 1 36 082	Westhausen .....	Ostalbkreis .....	5 338	7084
16 0 20 640	Westhausen .....	Gotha .....	413	5801
09 5 77 179	Westheim .....	Weißenburg-Gunzenhausen .....	1 243	8821

4 Gemeinden in alphabetischer Ordnung mit Schlüsselnummer,  
Bevölkerung und Postleitzahl am 31.12.1991

W

Schlüssel- nummer	Gemeinde	Kreis/Landkreis	Bevöi- kerung	Post- leit- zahl
07 3 34 033	Westheim (Pfalz) .....	Germersheim .....	1 475	6721
07 3 31 071	Westhofen .....	Alzey-Worms .....	2 919	6525
03 4 57 022	Westoverledingen .....	Leer .....	17 155	2957
01 0 54 154	Westre .....	Nordfriesland .....	390	2265
15 2 28 370	Wethau .....	Naumburg .....	768	4801
03 2 51 046	Wetschen .....	Diepholz .....	1 294	2841
15 2 37 540	Wettelrode .....	Sangerhausen .....	511	4701
06 5 31 018	Wettenberg .....	Gießen .....	11 479	6301
06 5 34 021	Wetter (Hessen), Stadt .....	Marburg-Biedenkopf .....	9 081	3552
05 9 54 032	Wetter (Ruhr), Stadt .....	Ennepe-Ruhr-Kreis .....	28 880	5802
15 2 46 350	Wetterzeube .....	Zeitz .....	1 249	4901
15 2 35 540	Wettin, Stadt .....	Saalkreis .....	2 122	4114
07 2 32 133	Wettlingen .....	Bitburg-Prüm .....	46	5525
05 5 66 096	Wettringen .....	Steinfurt .....	6 954	4441
09 5 71 222	Wettringen .....	Ansbach .....	885	8801
03 4 54 059	Wettrup .....	Emsland .....	585	4453
09 1 76 167	Wettstetten .....	Eichstätt .....	3 865	8071
16 0 17 470	Wetzdorf .....	Eisenberg .....	236	6521
06 5 32 023	Wetzlar, Stadt .....	Lahn-Dill-Kreis .....	52 403	6330
01 0 61 110	Wewelsfleth .....	Steinburg .....	1 203	2211
09 1 82 137	Weyarn .....	Miesbach .....	2 912	8153
07 1 41 138	Weyer .....	Rhein-Lahn-Kreis .....	494	5429
07 1 32 115	Weyerbusch .....	Altenkirchen (Westerwald) .....	1 236	5231
03 1 51 039	Weyhausen .....	Gifhorn .....	2 373	3171
03 2 51 047	Weyhe .....	Diepholz .....	26 733	2803
07 3 37 084	Weyher in der Pfalz .....	Südliche Weinstraße .....	559	6741
12 0 46 500	Wichmannsdorf .....	Templin .....	407	2131
16 0 25 570	Wichmar .....	Jena .....	244	6901
16 0 42 350	Wichtshausen .....	Suhl .....	594	6051
05 9 74 056	Wickede (Ruhr) .....	Soest .....	12 024	5757
07 1 34 093	Wickenrodt .....	Birkenfeld .....	166	6581
15 2 37 550	Wickerode .....	Sangerhausen .....	312	4701
16 0 34 480	Wickersdorf .....	Saalfeld .....	211	6801
16 0 12 440	Wickerstedt .....	Apolda .....	842	5321
08 1 25 103	Widdern, Stadt .....	Heilbronn .....	1 640	7109
16 0 45 400	Wiebelsdorf .....	Zeulenroda .....	288	6571
07 1 40 161	Wiebelsheim .....	Rhein-Hunsrück-Kreis .....	360	5449
13 0 21 910	Wiebendorf .....	Hagenow .....	163	2831
15 3 36 680	Wieblitz-Eversdorf .....	Salzwedel .....	284	3561

4 Gemeinden in alphabetischer Ordnung mit Schlüsselnummer,  
Bevölkerung und Postleitzahl am 31.12.1991

W

Schlüssel- nummer	Gemeinde	Kreis/Landkreis	Bevöl- kerung	Post- leitz- zahl
13 0 29 530	Wieck a. Darß .....	Ribnitz-Damgarten .....	801	2381
07 1 43 310	Wied .....	Westerwaldkreis .....	477	5239
03 1 56 013	Wieda .....	Osterode am Harz .....	1 746	3426
14 0 19 410	Wiedemar .....	Delitzsch .....	549	7271
08 3 36 096	Wieden .....	Lörrach .....	571	7861
01 0 61 111	Wiedenborstel .....	Steinburg .....	9	2356
03 2 57 037	Wiedensahl, Flecken .....	Schaumburg .....	968	3061
14 0 48 550	Wiederau .....	Rochlitz .....	1 119	9291
12 0 27 590	Wiederau .....	Herzberg .....	335	7901
14 0 16 470	Wiederau .....	Borna .....	634	7221
09 7 78 216	Wiedergeltingen .....	Unterallgäu .....	1 115	8939
14 0 37 600	Wiederitzsch .....	Leipzig .....	3 839	7145
16 0 39 510	Wiedermuth .....	Sondershausen .....	215	5401
16 0 23 900	Wiedersbach .....	Hildburghausen .....	292	6111
14 0 42 510	Wiedersberg .....	Oelsnitz .....	122	9921
15 2 22 380	Wiederstedt .....	Hettstedt .....	1 175	4271
14 0 34 450	Wiednitz .....	Hoyerswerda .....	1 212	7701
03 4 51 008	Wiefelstede .....	Ammerland .....	11 344	2901
16 0 43 960	Wiegendorf .....	Weimar .....	254	5321
16 0 26 430	Wiegleben .....	Langensalza .....	424	5821
15 3 20 620	Wiegwitz .....	Haldensleben .....	217	3241
16 0 14 390	Wiehe, Stadt .....	Artern .....	2 197	4736
05 3 74 048	Wiehl, Stadt .....	Oberbergischer Kreis .....	23 496	5276
13 0 32 470	Wiek .....	Rügen .....	1 405	2362
03 4 56 024	Wielen .....	Grafschaft Bentheim .....	609	4459
09 1 90 159	Wielenbach .....	Weilheim-Schongau .....	2 811	8121
01 0 60 099	Wiemersdorf .....	Segeberg .....	1 198	2351
01 0 51 133	Wiemerstedt .....	Dithmarschen .....	162	2241
13 0 14 350	Wiendorf .....	Bützow .....	571	2621
15 1 12 300	Wiendorf .....	Bernburg .....	344	4341
03 3 51 022	Wienhausen .....	Celle .....	3 554	3101
15 3 43 350	Wienrode .....	Wernigerode .....	932	3721
12 0 27 600	Wiepersdorf .....	Herzberg .....	167	7901
12 0 28 510	Wiepersdorf .....	Jüterbog .....	245	1701
15 3 16 300	Wiepke .....	Gardelegen .....	253	3571
03 3 60 027	Wieren .....	Uelzen .....	2 596	3111
08 2 36 065	Wiernsheim .....	Enzkreis .....	5 756	7135
07 1 37 114	Wierschem .....	Mayen-Koblenz .....	313	5401
07 2 32 134	Wiersdorf .....	Bitburg-Prüm .....	159	5521



4 Gemeinden in alphabetischer Ordnung mit Schlüsselnummer,  
Bevölkerung und Postleitzahl am 31.12.1991

W

Schlüssel- nummer	Gemeinde	Kreis/Landkreis	Bevöl- kerung	Post- leit- zahl
01 0 53 131	Wiershop .....	Herzogtum Lauenburg .....	144	2054
08 3 36 097	Wies .....	Lörrach .....	778	7861
14 0 11 310	Wiesa .....	Annaberg .....	1 515	9322
09 3 77 159	Wiesau, Markt .....	Tirschenreuth .....	4 730	8597
07 3 40 227	Wiesbach .....	Pirmasens .....	605	6791
06 4 14 000	Wiesbaden, Landeshauptstadt .....	Kreisfreie Stadt .....	264 022	6200
07 2 33 083	Wiesbaum .....	Daun .....	531	5531
07 1 31 083	Wiesemscheid .....	Ahrweiler .....	262	5489
09 6 71 162	Wiesen .....	Aschaffenburg .....	1 160	8752
12 0 21 370	Wiesenau .....	Eisenhüttenstadt .....	1 244	1201
09 7 74 189	Wiesenbach .....	Günzburg .....	897	8909
08 2 26 097	Wiesenbach .....	Rhein-Neckar-Kreis .....	2 817	6901
14 0 11 320	Wiesenbad, Thermalbad .....	Annaberg .....	971	9319
09 6 75 177	Wiesenbronn .....	Kitzingen .....	878	8711
12 0 15 640	Wiesenburg .....	Belzig .....	1 512	1825
14 0 58 420	Wiesenburg .....	Zwickau .....	1 678	9529
14 0 19 420	Wiesenena .....	Delitzsch .....	435	7271
16 0 22 610	Wiesenfeld .....	Heiligenstadt .....	261	5631
16 0 15 700	Wiesenfeld .....	Bad Salzungen .....	176	6221
09 2 78 197	Wiesenfelden .....	Straubing-Bogen .....	3 244	8441
12 0 33 450	Wiesenhagen .....	Luckenwalde .....	239	1711
08 1 17 058	Wiesensteig, Stadt .....	Göppingen .....	2 575	7346
09 3 75 209	Wiesent .....	Regensburg .....	2 280	8401
16 0 15 710	Wiesenthal .....	Bad Salzungen .....	857	6201
09 4 74 175	Wiesenthau .....	Forchheim .....	1 601	8551
09 6 75 178	Wiesentheid, Markt .....	Kitzingen .....	4 032	8714
09 4 74 176	Wiesenttal, Markt .....	Forchheim .....	2 644	8551
15 2 22 390	Wieserode .....	Hettstedt .....	162	4721
09 5 71 223	Wieseth .....	Ansbach .....	1 373	8802
15 1 26 470	Wieskau .....	Köthen .....	355	4371
08 3 36 098	Wieslet .....	Lörrach .....	508	7861
08 2 26 098	Wiesloch, Stadt .....	Rhein-Neckar-Kreis .....	23 253	6908
03 4 52 025	Wiesmoor .....	Aurich .....	11 200	2964
09 6 77 200	Wiesthal .....	Main-Spessart .....	1 428	8771
07 3 36 104	Wiesweiler .....	Kusel .....	503	6759
03 4 56 025	Wietmarschen .....	Grafschaft Bentheim .....	8 184	4455
12 0 48 580	Wietstock .....	Zossen .....	286	1721
13 0 38 260	Wietstock .....	Ueckermünde .....	200	2111
03 3 51 023	Wietze .....	Celle .....	7 020	3109

## W

4 Gemeinden in alphabetischer Ordnung mit Schlüsselnummer,  
Bevölkerung und Postleitzahl am 31.12.1991

Schlüssel- nummer	Gemeinde	Kreis/Landkreis	Bevöl- kerung	Post- leitzahl
03 2 56 036	Wietzen .....	Nienburg (Weser) .....	2 097	3077
03 3 58 023	Wietzendorf .....	Soltau-Fallingb.ostel .....	2 775	3046
09 7 80 146	Wiggensbach, Markt .....	Oberallgäu .....	3 791	8961
16 0 22 620	Wilbich .....	Heiligenstadt .....	416	5631
09 5 71 224	Wilburgstetten .....	Ansbach .....	2 067	8801
16 0 11 420	Wilchwitz .....	Altenburg .....	573	7401
12 0 29 530	Wildau .....	Königs Wusterhausen .....	7 350	1613
12 0 32 580	Wildau-Wentdorf .....	Luckau .....	162	7961
14 0 12 220	Wildbach .....	Aue .....	579	9401
08 2 35 079	Wildbad im Schwarzwald, Stadt .....	Calw .....	11 546	7547
12 0 35 700	Wildberg .....	Neuruppin .....	731	1901
13 0 11 310	Wildberg .....	Altentreptow .....	707	2021
08 2 35 080	Wildberg, Stadt .....	Calw .....	9 646	7277
06 6 32 020	Wildeck .....	Hersfeld-Rotenburg .....	5 237	6444
03 1 53 015	Wildemann, Bergstadt .....	Goslar .....	1 433	3391
12 0 27 610	Wildenau .....	Herzberg .....	292	7901
14 0 13 270	Wildenau .....	Auerbach .....	580	9701
09 2 73 181	Wildenberg .....	Kelheim .....	1 153	8421
16 0 37 310	Wildenbörten .....	Schmölln .....	402	7421
12 0 38 630	Wildenbruch .....	Potsdam .....	1 103	1501
14 0 58 430	Wildenfels, Stadt .....	Zwickau .....	1 823	9532
14 0 31 530	Wildenhain .....	Großenhain .....	516	8281
14 0 23 390	Wildenhain .....	Eilenburg .....	450	7281
16 0 24 290	Wildenspring .....	Ilmenau .....	267	6301
14 0 12 230	Wildenthal .....	Aue .....	312	9401
03 4 58 014	Wildeshausen, Stadt .....	Oldenburg (Oldenburg) .....	14 680	2878
16 0 21 380	Wildetaube .....	Greiz .....	811	6601
09 6 72 163	Wildflecken, Markt .....	Bad Kissingen .....	3 228	8789
12 0 13 510	Wildgrube .....	Bad Liebenwerda .....	333	7901
09 7 80 147	Wildpoldsried .....	Oberallgäu .....	2 135	8961
14 0 23 400	Wildschütz .....	Eilenburg .....	396	7281
09 1 90 160	Wildsteig .....	Weilheim-Schongau .....	1 105	8121
07 3 40 057	Wilgartswiesen .....	Pirmasens .....	1 145	6741
13 0 38 270	Wilhelmsburg .....	Ueckermünde .....	1 186	2111
08 4 36 083	Wilhelmsdorf .....	Ravensburg .....	4 300	7983
09 5 75 181	Wilhelmsdorf .....	Neustadt a.d.Aisch-Bad Windsheim .....	1 061	8531
16 0 32 550	Wilhelmsdorf .....	Pößneck .....	268	6841
08 2 26 099	Wilhelmsfeld .....	Rhein-Neckar-Kreis .....	3 073	6916
03 4 05 000	Wilhelmshaven, Stadt .....	Kreisfreie Stadt .....	91 149	2940

4 Gemeinden in alphabetischer Ordnung mit Schlüsselnummer,  
Bevölkerung und Postleitzahl am 31.12.1991

W

Schlüssel- nummer	Gemeinde	Kreis/Landkreis	Bevöl- kerung	Post- leitz- zahl
12 0 38 640	Wilhelmshorst .....	Potsdam .....	1 828	1513
09 4 76 189	Wilhelmsthal .....	Kronach .....	4 448	8641
09 5 73 133	Wilhermsdorf, Markt .....	Fürth .....	4 159	8534
14 0 58 440	Wilkau-Haßlau, Stadt .....	Zwickau .....	10 434	9533
09 6 75 179	Willanzheim, Markt .....	Kitzingen .....	1 457	8711
05 7 62 040	Willebadessen, Stadt .....	Höxter .....	8 426	3533
01 0 61 112	Willenscharen .....	Steinburg .....	136	2351
16 0 12 450	Willerstedt .....	Apolda .....	334	5321
05 1 66 036	Willlich, Stadt .....	Viersen .....	43 307	4156
07 1 43 311	Willingen .....	Westerwaldkreis .....	353	5439
06 6 35 022	Willingen (Upland) .....	Waldeck-Frankenberg .....	6 722	3542
06 6 34 026	Willingshausen .....	Schwalb-Eder-Kreis .....	5 222	3579
09 6 73 182	Willmars .....	Rhön-Grabfeld .....	755	8741
07 1 43 312	Willmenrod .....	Westerwaldkreis .....	670	5439
09 3 72 175	Willmering .....	Cham .....	1 743	8491
12 0 16 380	Willmersdorf .....	Bernau .....	275	1281
12 0 19 780	Willmersdorf .....	Cottbus .....	506	7521
12 0 32 590	Willmersdorf-Stöbritz .....	Luckau .....	173	7961
07 1 32 116	Willroth .....	Altenkirchen (Westerwald) .....	770	5451
08 3 17 141	Willstätt .....	Ortenaukreis .....	8 074	7608
07 2 31 132	Willwerscheid .....	Bernkastel-Wittlich .....	34	5561
12 0 14 820	Willmersdorf .....	Beeskow .....	118	1231
12 0 11 680	Willmersdorf .....	Angermünde .....	331	1321
12 0 24 480	Willmersdorf .....	Fürstenwalde .....	215	1241
12 0 40 590	Willmersdorf .....	Pritzwalk .....	342	1921
13 0 19 250	Willmsbagen .....	Grimmen .....	410	2321
05 9 70 044	Willnsdorf .....	Siegen-Wittgenstein .....	20 858	5901
14 0 50 350	Wilschdorf .....	Sebnitz .....	693	8351
14 0 26 470	Wilsdruff, Stadt .....	Freital .....	3 714	8224
07 2 32 135	Wilsecker .....	Bitburg-Prüm .....	173	5524
13 0 36 460	Wilsickow .....	Strasburg .....	244	2151
15 2 11 240	Wilsleben .....	Aschersleben .....	579	4321
03 3 57 055	Wilstedt .....	Rotenburg (Wümme) .....	1 510	2733
01 0 61 113	Wilster, Stadt .....	Steinburg .....	4 556	2213
03 4 56 026	Wilsum .....	Grafschaft Bentheim .....	1 506	4459
14 0 14 840	Willthen, Stadt .....	Bautzen .....	8 121	8609
07 2 35 148	Willtingen .....	Trier-Saarburg .....	1 330	5516
07 1 34 094	Wilzenberg-Hußweiler .....	Birkenfeld .....	320	6589
07 1 31 084	Wimbach .....	Ahrweiler .....	464	5488

4 Gemeinden in alphabetischer Ordnung mit Schlüsselnummer,  
Bevölkerung und Postleitzahl am 31.12.1991

Schlüssel- nummer	Gemeinde	Kreis/Landkreis	Bevöl- kerung	Post- leit- zahl
15 2 15 340	Wimmelburg .....	Eisleben .....	1 456	4251
08 2 36 067	Wimsheim .....	Enzkreis .....	2 295	7251
07 2 35 149	Wincheringen .....	Trier-Saarlouis .....	1 306	5517
09 1 81 146	Windach .....	Landsberg a. Lech .....	2 565	8911
09 2 78 198	Windberg .....	Straubing-Bogen .....	978	8447
15 3 40 780	Windberge .....	Stendal .....	296	3501
01 0 51 134	Windbergen .....	Dithmarschen .....	708	2221
16 0 29 490	Windeberg .....	Mühlhausen .....	243	5701
01 0 58 173	Windeby .....	Rendsburg-Eckernförde .....	1 019	2330
05 3 82 076	Windeck .....	Rhein-Sieg-Kreis .....	18 921	5227
16 0 31 650	Windehausen .....	Nordhausen .....	522	5501
09 5 71 225	Windelsbach .....	Ansbach .....	980	8801
07 3 34 034	Winden .....	Germersheim .....	845	6741
07 1 41 139	Winden .....	Rhein-Lahn-Kreis .....	684	5409
08 3 16 055	Winden im Elztal .....	Emmendingen .....	2 612	7809
07 1 33 114	Windesheim .....	Bad Kreuznach .....	1 809	6531
07 1 38 077	Windhagen .....	Neuwied .....	3 044	5469
03 1 56 014	Windhausen .....	Osterode am Harz .....	1 206	3362
09 3 74 168	Windischeschenbach, Stadt .....	Neustadt a.d. Waldnaab .....	6 004	8486
16 0 18 640	Windischholzhausen .....	Erfurt .....	498	5101
16 0 11 430	Windischleuba .....	Altenburg .....	1 788	7401
09 2 75 159	Windorf, Markt .....	Passau .....	4 474	8359
09 5 71 226	Windsbach, Stadt .....	Ansbach .....	5 343	8812
16 0 44 540	Wingerode .....	Worbis .....	1 224	5601
03 3 52 056	Wingst .....	Cuxhaven .....	3 515	2177
09 1 71 137	Winhöring .....	Altötting .....	4 745	8261
12 0 13 520	Winkel .....	Bad Liebenwerda .....	223	7901
15 2 37 560	Winkel .....	Sangerhausen .....	340	4701
07 2 33 084	Winkel (Eifel) .....	Daun .....	153	5569
07 1 43 313	Winkelbach .....	Westerwaldkreis .....	153	5239
09 5 74 164	Winkelhaid .....	Nürnberger Land .....	3 679	8501
03 4 58 015	Winkelsett .....	Oldenburg (Oldenburg) .....	652	2833
15 3 16 470	Winkelstedt .....	Gardelegen .....	332	3591
09 3 76 178	Winklarn, Markt .....	Schwandorf .....	1 472	8479
14 0 40 540	Winkwitz .....	Meißen .....	423	8251
01 0 58 174	Winnemark .....	Rendsburg-Eckernförde .....	500	2343
07 1 43 314	Winnen .....	Westerwaldkreis .....	402	5439
08 1 19 085	Winnenden, Stadt .....	Rems-Murr-Kreis .....	24 655	7057
07 1 31 085	Winnerath .....	Ahrweiler .....	173	5489

4 Gemeinden in alphabetischer Ordnung mit Schlüsselnummer,  
Bevölkerung und Postleitzahl am 31.12.1991

W

Schlüssel- nummer	Gemeinde	Kreis/Landkreis	Bevöl- kerung	Post- leit- zahl
01 0 54 156	Winnert .....	Nordfriesland .....	637	2251
03 1 58 035	Winnigstedt .....	Wolfenbüttel .....	1 035	3307
15 2 11 250	Winningen .....	Aschersleben .....	849	4321
07 1 37 230	Winningen .....	Mayen-Koblenz .....	2 572	5406
07 3 33 503	Winnweiler .....	Donnersbergkreis .....	4 114	6752
07 2 32 327	Winringen .....	Bitburg-Prüm .....	64	5544
01 0 61 114	Winseldorf .....	Steinburg .....	265	2214
01 0 60 100	Winsen .....	Segeberg .....	345	2358
03 3 51 024	Winsen (Aller) .....	Celle .....	11 023	3108
03 3 53 040	Winsen (Luhe), Stadt .....	Harburg .....	27 831	2090
07 1 33 115	Winterbach .....	Bad Kreuznach .....	470	6551
08 1 19 086	Winterbach .....	Rems-Murr-Kreis .....	7 269	7065
09 7 74 196	Winterbach .....	Günzburg .....	750	8871
07 3 40 228	Winterbach (Pfalz) .....	Pirmasens .....	446	6661
05 9 58 048	Winterberg, Stadt .....	Hochsauerlandkreis .....	14 725	5788
07 3 33 083	Winterborn .....	Donnersbergkreis .....	182	6761
07 1 33 116	Winterburg .....	Bad Kreuznach .....	240	6551
15 3 36 770	Winterfeld .....	Salzwedel .....	626	3561
09 6 79 206	Winterhausen, Markt .....	Würzburg .....	1 340	8701
08 4 17 075	Winterlingen .....	Zollernalbkreis .....	6 680	7472
09 7 78 217	Winterrieden .....	Unterallgäu .....	782	8941
07 2 32 328	Winterscheid .....	Bitburg-Prüm .....	170	5542
16 0 11 440	Wintersdorf .....	Altenburg .....	2 517	7406
07 3 39 066	Wintersheim .....	Mainz-Bingen .....	257	6521
07 2 32 329	Winterspelt .....	Bitburg-Prüm .....	870	5548
16 0 20 650	Winterstein .....	Gotha .....	959	5801
07 1 41 140	Winterwerb .....	Rhein-Lahn-Kreis .....	136	5428
07 2 31 133	Wintrich .....	Bernkastel-Wittlich .....	1 064	5557
16 0 44 550	Wintzingerode .....	Worbis .....	569	5601
03 2 54 034	Winzenburg .....	Hildesheim .....	889	3221
09 2 71 153	Winzer, Markt .....	Deggendorf .....	3 496	8351
09 6 78 196	Wipfeld .....	Schweinfurt .....	1 155	8722
16 0 13 590	Wipfra .....	Arnstadt .....	165	5211
16 0 31 660	Wipperdorf .....	Nordhausen .....	1 815	5501
05 3 74 052	Wipperfürth, Stadt .....	Oberbergischer Kreis .....	21 822	5272
03 4 54 060	Wipplingen .....	Emsland .....	712	2992
15 2 22 400	Wippna, Kurort .....	Hettstedt .....	1 755	4720
03 4 52 026	Wirdum .....	Aurich .....	1 037	2971
07 1 31 086	Wirft .....	Ahrweiler .....	131	5489

Schlüssel- nummer	Gemeinde	Kreis/Landkreis	Bevöl- kerung	Post- leitzahl-
07 1 35 090	Wirfus .....	Cochem-Zell .....	216	5591
07 1 43 081	Wirges, Stadt .....	Westerwaldkreis .....	4 961	5432
09 4 77 163	Wirsberg, Markt .....	Kulmbach .....	1 885	8655
07 1 43 082	Wirscheid .....	Westerwaldkreis .....	313	5415
07 1 34 095	Wirschweiler .....	Birkenfeld .....	408	6581
01 0 54 157	Wisch .....	Nordfriesland .....	101	2251
01 0 57 088	Wisch .....	Plön .....	539	2306
03 3 59 040	Wischhafen .....	Stade .....	2 951	2161
15 2 28 390	Wischroda .....	Naumburg .....	539	4801
13 0 36 470	Wismar .....	Strasburg .....	229	2151
13 0 06 000	Wismar, Stadt .....	Stadtkreis .....	54 471	2400
07 1 32 117	Wissen, Stadt .....	Altenkirchen (Westerwald) .....	8 509	5248
07 2 32 501	Wißmannsdorf .....	Bitburg-Prüm .....	717	5521
03 3 53 041	Wistedt .....	Harburg .....	1 339	2117
01 0 54 158	Witsum .....	Nordfriesland .....	58	2270
01 0 54 159	Wittbek .....	Nordfriesland .....	716	2251
12 0 38 650	Wittbrietzen .....	Potsdam .....	585	1501
01 0 54 160	Wittdün .....	Nordfriesland .....	675	2278
09 5 71 227	Wittelshofen .....	Ansbach .....	1 346	8821
05 9 54 036	Witten, Stadt .....	Ennepe-Ruhr-Kreis .....	105 242	5810
13 0 13 380	Wittenbeck .....	Bad Doberan .....	390	2561
15 1 44 380	Wittenberg, Lutherstadt, Stadt .....	Wittenberg .....	48 718	4600
12 0 37 960	Wittenberge, Stadt .....	Perleberg .....	27 097	2900
01 0 61 115	Wittenbergen .....	Steinburg .....	171	2217
13 0 25 420	Wittenborn .....	Neubrandenburg .....	297	2151
01 0 60 101	Wittenborn .....	Segeberg .....	740	2361
13 0 21 960	Wittenburg, Stadt .....	Hagenow .....	5 565	2823
13 0 33 650	Wittenförden .....	Schwerin .....	998	2711
13 0 19 260	Wittenhagen .....	Grimmen .....	1 479	2321
15 3 40 540	Wittenmoor .....	Stendal .....	331	3501
16 0 18 650	Witterda .....	Erfurt .....	950	5101
14 0 56 240	Wittgendorf .....	Zittau .....	865	8801
15 2 46 360	Wittgendorf .....	Zeitz .....	735	4901
16 0 33 710	Wittgendorf .....	Rudolstadt .....	233	6801
14 0 18 330	Wittgensdorf .....	Chemnitz .....	4 891	9127
07 1 43 084	Wittgert .....	Westerwaldkreis .....	602	5419
09 2 77 152	Wittibreit .....	Rottal-Inn .....	1 907	8348
14 0 34 460	Wittichenau, Stadt .....	Hoyerswerda .....	3 423	7707
08 1 28 137	Wittighausen .....	Main-Tauber-Kreis .....	1 704	6978

4 Gemeinden in alphabetischer Ordnung mit Schlüsselnummer,  
Bevölkerung und Postleitzahl am 31.12.1991

W

Schlüssel- nummer	Gemeinde	Kreis/Landkreis	Bevöl- kerung	Post- leitzahl-
03 1 51 040	Wittingen, Stadt .....	Gifhorn .....	12 035	3120
09 7 73 183	Wittislingen, Markt .....	Dillingen a.d. Donau .....	2 410	8886
07 2 31 134	Wittlich, Stadt .....	Bernkastel-Wittlich .....	15 723	5560
08 3 36 100	Wittlingen .....	Lörrach .....	697	7851
12 0 31 550	Wittmannsdorf-Bückchen .....	Lübben .....	428	7551
16 0 34 490	Wittmannsgereuth .....	Saalfeld .....	105	6801
03 1 58 036	Wittmar .....	Wolfenbüttel .....	1 135	3341
01 0 57 089	Wittmoldt .....	Plön .....	185	2320
03 4 62 019	Wittmund, Stadt .....	Wittmund .....	19 566	2944
08 3 15 125	Wittnau .....	Breisgau-Hochschwarzwald .....	1 258	7801
03 3 55 042	Wittorf .....	Lüneburg .....	940	2123
12 0 47 280	Wittstock, Stadt .....	Wittstock .....	13 511	1930
01 0 53 132	Witzeze .....	Herzogtum Lauenburg .....	761	2059
16 0 15 720	Witzelroda .....	Bad Salzungen .....	494	6201
16 0 34 500	Witzendorf .....	Saalfeld .....	85	6801
06 6 36 016	Witzenhausen, Stadt .....	Werra-Meißner-Kreis .....	16 713	3430
01 0 62 086	Witzhave .....	Stormarn .....	1 050	2071
13 0 34 290	Witzin .....	Sternberg .....	588	2721
12 0 41 490	Witzke .....	Rathenow .....	130	1831
16 0 13 600	Witzleben .....	Arnstadt .....	742	5211
09 2 75 160	Witzmannsberg .....	Passau .....	1 466	8391
14 0 57 240	Witzschdorf .....	Zschopau .....	750	9361
01 0 54 161	Witzwort .....	Nordfriesland .....	904	2251
01 0 54 162	Wobbenbüll .....	Nordfriesland .....	435	2251
12 0 14 830	Wochowsee .....	Beeskow .....	51	1233
13 0 28 470	Woddow .....	Pasewalk .....	174	2101
13 0 22 670	Wöbbelin .....	Ludwigslust .....	901	2801
01 0 51 113	Wöhrden .....	Dithmarschen .....	1 151	2241
16 0 15 730	Wölferbütt .....	Bad Salzungen .....	478	6221
07 1 43 085	Wölferlingen .....	Westerwaldkreis .....	541	5419
16 0 28 720	Wölfershausen .....	Meiningen .....	407	6101
06 4 40 024	Wölfersheim .....	Wetteraukreis .....	8 486	6366
16 0 20 670	Wölfis .....	Gotha .....	1 872	5801
14 0 19 430	Wölkau .....	Delitzsch .....	524	7271
14 0 23 410	Wöllnau .....	Eilenburg .....	313	7281
06 4 40 025	Wöllstadt .....	Wetteraukreis .....	5 474	6362
07 3 31 072	Wöllstein .....	Alzey-Worms .....	3 371	6556
07 1 32 118	Wölmersen .....	Altenkirchen (Westerwald) .....	402	5231
03 2 57 038	Wölpinghausen .....	Schaumburg .....	1 766	3051

4 Gemeinden in alphabetischer Ordnung mit Schlüsselnummer,  
Bevölkerung und Postleitzahl am 31.12.1991

W

Schlüssel- nummer	Gemeinde	Kreis/Landkreis	Bevöl- kerung	Post- leitz- zahl
12 0 12 450	Wölsickendorf-Wollenberg .....	Bad Freienwalde .....	360	1311
14 0 52 450	Wörblitz .....	Torgau .....	718	7291
15 1 26 480	Wörbzig .....	Köthen .....	511	4371
15 1 18 290	Wörlitz, Stadt .....	Gräfenhainichen .....	1 891	4414
15 3 14 440	Wörmilitz .....	Burg .....	502	3271
08 2 37 072	Wörnersberg .....	Freudenstadt .....	200	7291
09 5 71 228	Wörnitz .....	Ansbach .....	1 339	8801
15 1 34 230	Wörpen .....	Roßlau .....	275	4501
07 3 31 073	Wörrstadt .....	Alzey-Worms .....	6 458	6501
08 1 36 084	Wört .....	Ostalbkreis .....	1 310	7098
09 1 77 144	Wörth .....	Erding .....	3 258	8059
09 6 76 169	Wörth a. Main, Stadt .....	Miltenberg .....	4 134	8767
09 3 75 210	Wörth a.d. Donau, Stadt .....	Regensburg .....	3 942	8404
09 2 74 191	Wörth a.d. Isar .....	Landshut .....	1 562	8301
07 3 34 501	Wörth am Rhein, Stadt .....	Germersheim .....	17 370	6729
09 1 88 145	Wörthsee .....	Starnberg .....	4 057	8031
16 0 31 670	Woffleben .....	Nordhausen .....	593	5501
13 0 25 430	Woggersin .....	Neubrandenburg .....	74	2001
14 0 52 460	Wohlau .....	Torgau .....	372	7291
01 0 59 096	Wohld .....	Schleswig-Flensburg .....	504	2381
14 0 36 160	Wohlhausen .....	Klingenthal .....	437	9651
15 2 29 290	Wohlmirstedt .....	Nebra .....	1 021	4801
16 0 28 730	Wohlmuthausen .....	Meiningen .....	257	6101
16 0 43 970	Wohlsborn .....	Weimar .....	216	5301
15 1 12 310	Wohlsdorf .....	Bernburg .....	571	4351
01 0 53 133	Wohltorf .....	Herzogtum Lauenburg .....	2 396	2055
03 3 57 056	Wohnste .....	Rotenburg (Wümme) .....	683	2732
06 5 34 022	Wohratal .....	Marburg-Biedenkopf .....	2 449	3571
13 0 26 520	Wokuhl .....	Neustrelitz .....	398	2081
13 0 11 320	Wolde .....	Altentreptow .....	455	2021
13 0 36 480	Woldegk, Stadt .....	Strasburg .....	3 592	2152
07 1 38 078	Woldert .....	Neuwied .....	546	5231
08 3 17 145	Wolfach, Stadt .....	Ortenaukreis .....	6 191	7620
08 4 36 085	Wolfegg .....	Ravensburg .....	3 097	7962
15 1 13 460	Wolfen, Stadt .....	Bitterfeld .....	43 152	4440
03 1 58 037	Wolfenbüttel, Stadt .....	Wolfenbüttel .....	52 490	3340
15 2 15 350	Wolferode .....	Eisleben .....	1 292	4251
16 0 39 520	Wolferschwenda .....	Sondershausen .....	156	5401
16 0 21 390	Wolfersdorf .....	Greiz .....	607	6601



4 Gemeinden in alphabetischer Ordnung mit Schlüsselnummer,  
Bevölkerung und Postleitzahl am 31.12.1991

W

Schlüssel- nummer	Gemeinde	Kreis/Landkreis	Bevöl- kerung	Post- leitz- zahl
09 1 78 156	Wolfersdorf .....	Freising .....	1 789	8053
14 0 58 450	Wolfersgrün .....	Zwickau .....	434	9501
09 7 79 231	Wolferstadt .....	Donau-Ries .....	1 030	8851
15 2 37 570	Wolferstedt .....	Sangerhausen .....	852	4701
09 7 78 218	Wolfertschwenden .....	Unterallgäu .....	1 574	8941
06 6 33 028	Wolfhagen, Stadt .....	Kassel .....	12 647	3549
16 0 28 740	Wolfmannshausen .....	Meiningen .....	505	6101
09 5 71 229	Wolframs-Eschenbach, Stadt .....	Ansbach .....	2 259	8802
09 1 73 147	Wolfratshausen, Stadt .....	Bad Tölz-Wolfratshausen .....	15 682	8190
16 0 26 440	Wolfsbehringen .....	Langensalza .....	530	5821
15 2 37 580	Wolfsberg .....	Sangerhausen .....	172	4701
03 1 03 000	Wolfsburg, Stadt .....	Kreisfreie Stadt .....	128 995	3180
16 0 16 750	Wolfsburg-Unkeroda .....	Eisenach .....	736	5901
08 1 16 073	Wolfschlugen .....	Esslingen .....	5 462	7448
09 3 75 211	Wolfsegg .....	Regensburg .....	1 180	8411
12 0 37 970	Wolfshagen .....	Perleberg .....	884	2911
13 0 36 490	Wolfshagen .....	Strasburg .....	338	2151
12 0 44 350	Wolfshain .....	Spremberg .....	425	7591
07 3 39 202	Wolfsheim .....	Mainz-Bingen .....	663	6551
12 0 25 520	Wolfsruh .....	Gransee .....	236	1431
07 3 36 105	Wolfstein, Stadt .....	Kusel .....	2 083	6759
13 0 41 400	Wolgast, Stadt .....	Wolgast .....	16 608	2220
07 1 37 231	Wolken .....	Mayen-Koblenz .....	707	5401
14 0 28 240	Wolkenburg/ Mulde .....	Glauchau .....	1 115	9614
14 0 57 250	Wolkenstein, Stadt .....	Zschopau .....	1 824	9372
16 0 31 680	Wolkramshausen .....	Nordhausen .....	1 179	5501
09 6 73 183	Wollbach .....	Rhön-Grabfeld .....	1 201	8741
03 1 52 028	Wollbrandshausen .....	Göttingen .....	696	3429
03 1 52 029	Wollershausen .....	Göttingen .....	443	3429
12 0 11 690	Wolletz .....	Angermünde .....	180	1321
12 0 17 530	Wollin .....	Brandenburg .....	852	1801
13 0 28 480	Wollin b. Penkun .....	Pasewalk .....	310	2105
07 1 35 091	Wollmerath .....	Cochem-Zell .....	197	5595
13 0 28 490	Wollschow .....	Pasewalk .....	392	2101
01 0 51 135	Wolmersdorf .....	Dithmarschen .....	303	2223
15 3 39 220	Wolmirsleben .....	Staßfurt .....	1 501	3251
15 3 45 260	Wolmirstedt, Stadt .....	Wolmirstedt .....	12 168	3210
09 1 86 162	Wolnzach, Markt .....	Pfaffenhofen a.d. Ilm .....	8 681	8069
08 1 27 099	Wolpertshausen .....	Schwäbisch Hall .....	1 348	7179

W

4 Gemeinden in alphabetischer Ordnung mit Schlüsselnummer,  
Bevölkerung und Postleitzahl am 31.12.1991

Schlüssel- nummer	Gemeinde	Kreis/Landkreis	Bevöl- kerung	Post- leitzahl
08 4 36 087	Wolpertswende .....	Ravensburg .....	3 830	7984
03 1 54 026	Wolsdorf .....	Helmstedt .....	1 133	3331
07 2 32 137	Wolsfeld .....	Bitburg-Prüm .....	668	5521
12 0 41 500	Wolsier .....	Rathenow .....	183	1831
14 0 19 440	Wolteritz .....	Delitzsch .....	295	7271
15 3 14 450	Woltersdorf .....	Burg .....	375	3101
03 3 54 025	Woltersdorf .....	Lüchow-Dannenberg .....	957	3131
12 0 24 490	Woltersdorf .....	Fürstenwalde .....	4 831	1255
12 0 33 460	Woltersdorf .....	Luckenwalde .....	1 110	1711
01 0 53 134	Woltersdorf .....	Herzogtum Lauenburg .....	246	2059
12 0 11 700	Woltersdorf .....	Angermünde .....	249	1321
03 2 54 035	Woltershausen .....	Hildesheim .....	947	3221
12 0 29 540	Wolzig .....	Königs Wusterhausen .....	496	1601
07 1 40 163	Womrath .....	Rhein-Hunsrück-Kreis .....	217	6544
09 6 74 219	Wonfurt .....	Haßberge .....	1 665	8729
09 1 89 165	Wonneberg .....	Traunstein .....	1 246	8221
09 4 77 164	Wonsees, Markt .....	Kulmbach .....	1 078	8601
07 3 31 075	Wonsheim .....	Alzey-Worms .....	778	6551
13 0 22 680	Woosmer .....	Ludwigslust .....	371	2801
13 0 22 690	Wootz .....	Ludwigslust .....	479	2801
07 1 40 164	Woppenroth .....	Rhein-Hunsrück-Kreis .....	261	6545
16 0 44 560	Worbis, Stadt .....	Worbis .....	4 583	5620
12 0 42 590	Worin .....	Seelow .....	761	1211
09 7 78 219	Worlingen .....	Unterallgäu .....	1 428	8941
12 0 18 670	Wormlage .....	Calau .....	450	7541
07 3 19 000	Worms, Stadt .....	Kreisfreie Stadt .....	77 429	6520
15 3 41 320	Wormsdorf .....	Wanzleben .....	584	3221
16 0 12 460	Wormstedt .....	Apolda .....	517	5321
03 3 56 011	Worpswede .....	Osterholz .....	9 009	2862
01 0 53 135	Worth .....	Herzogtum Lauenburg .....	187	2054
12 0 18 680	Woschkow .....	Calau .....	97	7541
13 0 15 490	Wotenick .....	Demmin .....	369	2031
13 0 17 420	Wrangelsburg .....	Greifswald .....	254	2201
13 0 30 350	Wredenhagen .....	Röbel/ Müritz .....	588	2071
03 3 52 057	Wremen .....	Cuxhaven .....	1 523	2851
03 3 60 028	Wrestedt .....	Uelzen .....	2 893	3114
03 3 60 029	Wriedel .....	Uelzen .....	2 675	3111
12 0 12 460	Wriezen, Stadt .....	Bad Freienwalde .....	6 844	1313
01 0 61 116	Wrist .....	Steinburg .....	2 276	2218

4 Gemeinden in alphabetischer Ordnung mit Schlüsselnummer,  
Bevölkerung und Postleitzahl am 31.12.1991

W

Schlüssel- nummer	Gemeinde	Kreis/Landkreis	Bevöl- kerung	Post- leitz- zahl
01 0 54 163	Wrixum .....	Nordfriesland .....	502	2270
01 0 51 136	Wrohm .....	Dithmarschen .....	715	2241
09 6 73 184	Wülfershausen a.d. Saale .....	Rhön-Grabfeld .....	1 504	8741
16 0 31 690	Wülfingerode .....	Nordhausen .....	568	5501
05 1 58 036	Wülfrath, Stadt .....	Mettmann .....	22 098	5603
14 0 47 500	Wülknitz .....	Riesa .....	907	8401
15 1 26 490	Wülknitz .....	Köthen .....	437	4371
15 3 19 140	Wülperode .....	Halberstadt .....	417	3601
16 0 24 310	Wümbach .....	Ilmenau .....	609	6301
05 7 74 040	Wünnenberg, Stadt .....	Paderborn .....	10 525	4798
15 2 27 390	Wünsch .....	Merseburg .....	754	4201
14 0 44 750	Wünschendorf .....	Pirna .....	324	8301
14 0 39 360	Wünschendorf .....	Marlenberg .....	730	9341
16 0 19 650	Wünschendorf/ Elster .....	Gera .....	3 004	6519
16 0 16 760	Wünschensuhl .....	Eisenach .....	514	5901
12 0 48 590	Wünsdorf .....	Zossen .....	2 725	1635
15 2 46 370	Würrchwitz .....	Zeitz .....	762	4901
07 1 40 165	Würrich .....	Rhein-Hunsrück-Kreis .....	162	5581
05 3 54 036	Würselen, Stadt .....	Aachen .....	34 813	5102
09 6 63 000	Würzburg, Stadt .....	Kreisfreie Stadt .....	128 512	8700
07 3 33 084	Würzweiler .....	Donnersbergkreis .....	217	6761
07 1 40 166	Wüschheim .....	Rhein-Hunsrück-Kreis .....	262	6541
14 0 33 190	Wüstenbrand .....	Hohenstein-Ernstthal .....	2 339	9274
13 0 15 500	Wüstenfelde .....	Demmin .....	401	2033
15 3 14 460	Wüstenjerichow .....	Burg .....	133	3271
08 1 25 107	Wüstenrot .....	Heilbronn .....	6 259	7156
12 0 32 600	Wüstermarke .....	Luckau .....	242	7961
16 0 22 630	Wüstheuterode .....	Heiligenstadt .....	562	5631
14 0 40 570	Wuhnitz .....	Meißen .....	379	8261
15 1 26 500	Wulfen .....	Köthen .....	1 336	4371
12 0 47 290	Wulfersdorf .....	Wittstock .....	489	1931
15 3 30 240	Wulferstedt .....	Oschersleben .....	846	3231
03 3 53 042	Wulfsen .....	Harburg .....	1 314	2091
01 0 61 117	Wulfsmoor .....	Steinburg .....	299	2218
03 1 56 015	Wulften .....	Osterode am Harz .....	1 963	3411
15 3 21 220	Wulkau .....	Havelberg .....	471	3521
13 0 25 440	Wulkenzin .....	Neubrandenburg .....	690	2001
12 0 35 710	Wulkow .....	Neuruppin .....	412	1951
15 3 17 240	Wulkow .....	Genthin .....	449	3281

## W

4 Gemeinden in alphabetischer Ordnung mit Schlüsselnummer,  
Bevölkerung und Postleitzahl am 31.12.1991

Schlüssel- nummer	Gemeinde	Kreis/Landkreis	Bevöl- kerung	Post- leitz- zahl
12 0 42 610	Wulkow b. Booßen .....	Seelow .....	151	1211
12 0 42 620	Wulkow b. Trebnitz .....	Seelow .....	237	1211
14 0 58 460	Wulm .....	Zwickau .....	182	9501
03 3 52 058	Wulsbüttel .....	Cuxhaven .....	1 503	2856
16 0 38 500	Wundersleben .....	Sömmerda .....	390	5231
09 4 79 169	Wunsiedel, Stadt .....	Wunsiedel 1. Fichtelgebirge ....	10 311	8592
03 2 53 020	Wunstorf, Stadt .....	Hannover .....	38 664	3050
05 1 24 000	Wuppertal, Stadt .....	Kreisfreie Stadt .....	385 463	5600
09 2 77 153	Wurmannsquick, Markt .....	Rottal-Inn .....	3 389	8334
08 2 36 068	Wurmberg .....	Enzkreis .....	2 543	7131
08 3 27 054	Wurmlingen .....	Tuttlingen .....	3 524	7204
09 2 74 193	Wurmsham .....	Landshut .....	1 307	8311
14 0 14 850	Wurschen .....	Bautzen .....	472	8601
16 0 27 410	Wurzbach, Stadt .....	Lobenstein .....	2 444	6860
14 0 55 340	Wurzen, Stadt .....	Wurzen .....	18 025	7250
12 0 42 630	Wuschewier .....	Seelow .....	197	1211
12 0 31 560	Wußwerk .....	Lübben .....	192	7551
12 0 17 540	Wust .....	Brandenburg .....	360	1801
15 3 21 230	Wust .....	Havelberg .....	912	3521
12 0 30 620	Wusterhausen/ Dosse, Stadt .....	Kyritz .....	3 058	1903
13 0 17 430	Wusterhusen .....	Greifswald .....	1 376	2201
12 0 34 450	Wustermark .....	Nauen .....	1 342	1551
12 0 17 550	Wusterwitz .....	Brandenburg .....	2 749	1806
12 0 35 720	Wustrau-Alt friesack .....	Neuruppin .....	1 169	1951
13 0 26 540	Wustrow .....	Neustrelitz .....	729	2081
12 0 12 470	Wustrow .....	Bad Freienwalde .....	160	1311
13 0 29 540	Wustrow, Ostseebad .....	Ribnitz-Damgarten .....	1 517	2598
03 3 54 026	Wustrow, Stadt .....	Lüchow-Dannenberg .....	2 755	3135
08 3 37 127	Wutach .....	Waldshut .....	1 168	7821
16 0 16 780	Wutha-Farnroda .....	Eisenach .....	6 675	5909
12 0 35 730	Wuthenow .....	Neuruppin .....	502	1951
12 0 30 630	Wutike .....	Kyritz .....	358	1901
08 3 37 123	Wutöschingen .....	Waldshut .....	5 849	7896
12 0 34 460	Wutzetz .....	Nauen .....	160	1551
08 3 16 051	Wuhl .....	Emmendingen .....	3 147	7831
01 0 54 164	Wyk auf Föhr, Stadt .....	Nordfriesland .....	4 581	2270
03 4 57 023	Wymeer .....	Leer .....	1 222	2955

4 Gemeinden in alphabetischer Ordnung mit Schlüsselnummer,  
Bevölkerung und Postleitzahl am 31.12.1991

X/Z

Schlüssel- nummer	Gemeinde	Kreis/Landkreis	Bevöl- kerung	Post- leitz- zahl
----------------------	----------	-----------------	------------------	-------------------------

X

05 1 70 052 Xanten, Stadt ..... Wesel ..... 17 041 4232

Z

14 0 19 450 Zaasch ..... Delitzsch ..... 408 7271  
12 0 47 300 Zaatzke ..... Wittstock ..... 593 1931  
15 3 17 250 Zabakuck ..... Genthin ..... 238 3281  
12 0 25 530 Zabelsdorf ..... Gransee ..... 332 1431  
14 0 31 540 Zabeltitz-Treugeböhla ..... Großenhain ..... 1 197 8281  
15 2 22 410 Zabenstedt ..... Hettstedt ..... 290 4271  
08 1 25 108 Zaberfeld ..... Heilbronn ..... 3 320 7129  
15 1 26 510 Zabitz ..... Köthen ..... 514 4371  
09 2 76 146 Zachenberg ..... Regen ..... 2 103 8375  
12 0 34 470 Zachow ..... Nauen ..... 602 1551  
16 0 45 420 Zadelsdorf ..... Zeulenroda ..... 177 6571  
12 0 12 480 Zäckericker-Loose ..... Bad Freienwalde ..... 151 1311  
15 1 44 390 Zahna, Stadt ..... Wittenberg ..... 3 716 4608  
13 0 34 300 Zahrendorf ..... Sternberg ..... 389 2721  
08 2 15 094 Zaisenhäusen ..... Karlsruhe ..... 1 480 7519  
09 3 72 177 Zandt ..... Cham ..... 1 732 8491  
09 1 83 151 Zangberg ..... Mühlendorf a. Inn ..... 845 8261  
15 2 46 380 Zangenberg ..... Zeitz ..... 557 4901  
13 0 33 670 Zapel, Dorf ..... Schwerin ..... 367 2711  
09 4 71 214 Zapfendorf, Markt ..... Bamberg ..... 4 458 8619  
15 2 35 550 Zappendorf ..... Saalkreis ..... 1 404 4101  
13 0 24 250 Zarnekow ..... Malchin ..... 576 2041  
13 0 31 480 Zarnewanz ..... Rostock ..... 372 2551  
01 0 62 087 Zarpen ..... Stormarn ..... 1 460 2401  
13 0 19 270 Zarrendorf ..... Grimmen ..... 738 2321  
13 0 21 970 Zarrentin, Stadt ..... Hagenow ..... 2 340 2824  
12 0 38 660 Zauchwitz ..... Potsdam ..... 344 1501  
16 0 39 530 Zauröden ..... Sondershausen ..... 132 5401  
12 0 42 640 Zechin ..... Seelow ..... 569 1211  
12 0 35 740 Zechlin Dorf ..... Neuruppin ..... 335 1951  
12 0 35 750 Zechlinerhütte ..... Neuruppin ..... 434 1951  
12 0 35 760 Zechow ..... Neuruppin ..... 143 1951  
12 0 22 620 Zeckerin ..... Finsterwalde ..... 320 7971  
15 3 14 470 Zeddenick ..... Burg ..... 147 3271

## Z

4 Gemeinden in alphabetischer Ordnung mit Schlüsselnummer,  
Bevölkerung und Postleitzahl am 31.12.1991

Schlüssel- nummer	Gemeinde	Kreis/Landkreis	Bevöl- kerung	Post- leitz- zahl
16 0 19 660	Zedlitz .....	Gera .....	390	6501
14 0 16 480	Zedtlitz .....	Borna .....	936	7201
12 0 29 550	Zeesen .....	Königs Wusterhausen .....	2 137	1601
12 0 34 480	Zeestow .....	Nauen .....	199	1551
15 1 26 520	Zehbitz .....	Köthen .....	383	4371
12 0 25 540	Zehdenick, Stadt .....	Gransee .....	11 286	1434
12 0 36 460	Zehlendorf .....	Oranienburg .....	952	1401
16 0 37 320	Zehma .....	Schmölln .....	613	7421
13 0 20 500	Zehna .....	Güstrow .....	723	2601
07 1 43 315	Zehnhausen bei Rennerod .....	Westerwaldkreis .....	322	5439
07 1 43 316	Zehnhausen bei Wallmerod .....	Westerwaldkreis .....	131	5431
14 0 40 590	Zehren .....	Meißen .....	1 665	8251
16 0 33 720	Zeigerheim .....	Rudolstadt .....	130	6821
09 6 74 221	Zeil a. Main, Stadt .....	Haßberge .....	6 019	8729
09 2 77 154	Zellarn .....	Rottal-Inn .....	2 156	8342
16 0 23 910	Zellfeld .....	Hildburghausen .....	298	6111
12 0 13 540	Zeischa .....	Bad Liebenwerda .....	387	7901
07 3 34 036	Zeiskam .....	Germersheim .....	1 861	6721
14 0 34 470	Zeißholz .....	Hoyerswerda .....	415	7701
14 0 34 480	Zeißig .....	Hoyerswerda .....	521	7701
14 0 47 510	Zeithain .....	Riesa .....	3 764	8406
09 3 75 213	Zeitlarn .....	Regensburg .....	5 047	8411
09 6 72 166	Zeitlofs, Markt .....	Bad Kissingen .....	2 269	8787
15 2 46 390	Zeitz, Stadt .....	Zeitz .....	39 087	4900
09 3 72 167	Zell .....	Cham .....	1 696	8411
07 1 35 092	Zell (Mosel), Stadt .....	Cochem-Zell .....	4 562	5583
09 6 79 209	Zell a. Main, Markt .....	Würzburg .....	3 562	8702
08 3 17 146	Zell am Harmersbach, Stadt .....	Ortenaukreis .....	7 499	7615
08 3 36 103	Zell im Wiesental, Stadt .....	Lörrach .....	6 634	7863
08 1 17 060	Zell unter Aichelberg .....	Göppingen .....	2 577	7338
09 4 75 189	Zell, Markt .....	Hof .....	2 208	8665
16 0 15 740	Zella .....	Bad Salzungen .....	561	6201
16 0 29 500	Zella .....	Mühlhausen .....	393	5701
16 0 42 360	Zella-Mehlis, Stadt .....	Suhl .....	13 581	6060
12 0 28 520	Zellendorf .....	Jüterbog .....	390	1701
07 3 33 501	Zellertal .....	Donnersbergkreis .....	1 197	6719
09 6 77 203	Zellingen, Markt .....	Main-Spessart .....	5 939	8705
07 2 31 136	Zeltingen-Rachtig .....	Bernkastel-Wittlich .....	2 323	5553
15 2 23 190	Zembschen .....	Hohenmölsen .....	598	4851

4 Gemeinden in alphabetischer Ordnung mit Schlüsselnummer,  
Bevölkerung und Postleitzahl am 31.12.1991

Z

Schlüssel- nummer	Gemeinde	Kreis/Landkreis	Bevöl- kerung	Post- leitz- zahl
13 0 41 410	Zemitz .....	Wolgast .....	934	2221
07 2 35 151	Zemmer .....	Trier-Saarburg .....	2 855	5506
15 1 24 570	Zemnick .....	Jessen .....	103	7901
13 0 41 420	Zempin .....	Wolgast .....	876	2237
12 0 47 310	Zempow .....	Wittstock .....	119	1951
07 2 32 331	Zendscheid .....	Bitburg-Prüm .....	155	5524
15 3 38 280	Zens .....	Schönebeck .....	289	3301
09 2 72 152	Zenting .....	Freyung-Grafenau .....	1 219	8359
13 0 14 360	Zepelin .....	Bützow .....	359	2621
12 0 16 390	Zepernick .....	Bernau .....	7 663	1297
13 0 30 360	Zepkow .....	Röbel/ Mülitz .....	244	2071
15 1 47 380	Zeppernick .....	Zerbst .....	803	3401
15 3 17 260	Zerben .....	Genthin .....	327	3281
15 1 47 390	Zerbst, Stadt .....	Zerbst .....	17 758	3400
07 2 35 152	Zerf .....	Trier-Saarburg .....	1 527	5504
03 3 54 027	Zernien .....	Lüchow-Dannenberg .....	1 483	3139
12 0 25 550	Zernikow .....	Gransee .....	366	1431
13 0 14 370	Zernin .....	Bützow .....	475	2621
15 1 47 400	Zernitz .....	Zerbst .....	298	3401
12 0 30 640	Zernitz .....	Kyritz .....	822	1901
12 0 29 560	Zernsdorf .....	Königs Wusterhausen .....	2 178	1614
12 0 16 400	Zerpenschleuse .....	Bernau .....	1 164	1291
13 0 28 500	Zerrenthin .....	Pasewalk .....	521	2101
03 4 55 027	Zetel .....	Friesland .....	10 465	2932
14 0 17 270	Zethau .....	Brand-Erbisdorf .....	992	9201
15 3 36 780	Zethlingen .....	Salzwedel .....	350	3591
13 0 24 260	Zettemin .....	Malchin .....	375	2041
14 0 48 560	Zetteritz .....	Rochlitz .....	322	9291
07 1 35 093	Zettingen .....	Cochem-Zell .....	190	5441
14 0 48 570	Zettlitz .....	Rochlitz .....	1 063	9291
16 0 11 470	Zetzscha .....	Altenburg .....	504	7401
15 2 29 300	Zeuchfeld .....	Nebra .....	265	4801
16 0 45 430	Zeulenroda, Stadt .....	Zeulenroda .....	13 646	6570
12 0 14 840	Zeust .....	Beeskow .....	115	1231
12 0 29 570	Zeuthen .....	Königs Wusterhausen .....	7 738	1615
16 0 33 730	Zeutsch .....	Rudolstadt .....	348	6821
03 3 57 057	Zeven, Stadt .....	Rotenburg (Wümme) .....	11 123	2730
12 0 11 710	Zichow .....	Angermünde .....	389	1321
15 3 16 320	Zichtau .....	Gardelegen .....	251	3571

## Z

4 Gemeinden in alphabetischer Ordnung mit Schlüsselnummer,  
Bevölkerung und Postleitzahl am 31.12.1991

Schlüssel- nummer	Gemeinde	Kreis/Landkreis	Bevöl- kerung	Post- leitzahl-
15 1 12 320	Zickeritz .....	Bernburg .....	228	4341
13 0 33 680	Zickhusen .....	Schwerin .....	347	2711
12 0 32 620	Zieckau .....	Luckau .....	184	7961
16 0 11 480	Ziegelheim .....	Altenburg .....	1 077	7401
15 2 33 290	Ziegelroda .....	Querfurt .....	881	4241
13 0 27 290	Ziegenderhof .....	Parchim .....	748	2851
14 0 40 600	Ziegenhain .....	Meißen .....	589	8261
07 1 32 119	Ziegenhain .....	Altenkirchen (Westerwald) .....	75	5232
16 0 35 590	Ziegenrück, Stadt .....	Schleiz .....	1 025	6557
14 0 21 620	Ziegra .....	Döbeln .....	1 549	7301
15 1 34 240	Zieko .....	Roßlau .....	196	4501
15 3 45 270	Zielitz .....	Wolmirstedt .....	2 816	3211
15 3 31 850	Ziemendorf .....	Osterburg .....	213	3552
09 7 74 198	Ziemetshausen, Markt .....	Günzburg .....	3 002	8907
12 0 39 530	Ziemkendorf .....	Prenzlau .....	147	2131
15 3 14 480	Ziepel .....	Burg .....	605	3271
06 6 33 029	Zierenberg, Stadt .....	Kassel .....	6 603	3501
13 0 40 270	Zierow .....	Wismar .....	477	2401
09 7 73 186	Ziertheim .....	Dillingen a.d. Donau .....	1 079	8881
13 0 22 710	Zierzow .....	Ludwigslust .....	544	2801
12 0 17 560	Ziesar, Stadt .....	Brandenburg .....	2 331	1807
13 0 31 490	Ziesendorf .....	Rostock .....	730	2551
13 0 12 430	Ziethen .....	Anklam .....	519	2141
01 0 53 136	Ziethen .....	Herzogtum Lauenburg .....	819	2419
16 0 36 380	Zillbach .....	Schmalkalden .....	521	6081
15 3 19 430	Zilly .....	Halberstadt .....	1 031	3601
07 1 35 094	Zillhausen .....	Cochem-Zell .....	371	5448
12 0 21 380	Zilltendorf .....	Eisenhüttenstadt .....	1 474	1221
16 0 26 450	Zimmern .....	Langensalza .....	377	5821
16 0 25 580	Zimmern .....	Jena .....	234	6901
08 3 25 069	Zimmern ob Rottweil .....	Rottweil .....	5 205	7214
08 4 17 078	Zimmern unter der Burg .....	Zollernalbkreis .....	414	7461
16 0 18 660	Zimmernsupra .....	Erfurt .....	305	5101
07 1 41 141	Zimmerschied .....	Rhein-Lahn-Kreis .....	84	5409
16 0 25 590	Zimmritz .....	Jena .....	116	6901
13 0 29 550	Zingst a. Darß, Ostseebad .....	Ribnitz-Damgarten .....	3 185	2385
14 0 52 470	Zinna .....	Torgau .....	1 481	7291
12 0 45 400	Zinnendorf .....	Strausberg .....	289	1261
12 0 18 710	Zinnitz .....	Calau .....	300	7541



4 Gemeinden in alphabetischer Ordnung mit Schlüsselnummer,  
Bevölkerung und Postleitzahl am 31.12.1991

Z

Schlüssel- nummer	Gemeinde	Kreis/Landkreis	Bevöl- kerung	Post- leit- zahl
13 0 41 430	Zinnowitz, Ostseebad .....	Wolgast .....	4 252	2238
14 0 20 550	Zinnwald-Georgenfeld .....	Dippoldiswalde .....	669	8231
13 0 12 440	Zinzow .....	Anklam .....	294	2141
13 0 41 440	Zirchow .....	Wolgast .....	669	2251
13 0 32 480	Zirkow .....	Rügen .....	675	2331
09 5 73 134	Zirndorf, Stadt .....	Fürth .....	21 660	8502
13 0 25 450	Zirzow .....	Neubrandenburg .....	301	2001
13 0 30 380	Zislow .....	Röbel/ Müritz .....	129	2071
14 0 56 250	Zittau , Stadt .....	Zittau .....	33 092	8800
16 0 15 750	Zitters .....	Bad Salzungen .....	69	6221
12 0 17 570	Zitz .....	Brandenburg .....	331	1801
15 3 20 630	Zobbenitz .....	Haldensleben .....	331	3571
12 0 13 560	Zobersdorf .....	Bad Liebenwerda .....	397	7901
14 0 45 560	Zobes .....	Plauen .....	396	9901
14 0 38 510	Zoblitz .....	Löbau .....	203	8701
14 0 29 400	Zodel .....	Görlitz .....	660	8901
14 0 39 370	Zöblitz, Stadt .....	Marienberg .....	2 405	9347
13 0 27 300	Zölkow .....	Parchim .....	643	2851
12 0 32 630	Zöllmersdorf .....	Luckau .....	168	7961
16 0 25 600	Zöllnitz .....	Jena .....	384	6901
15 1 13 470	Zörbig, Stadt .....	Bitterfeld .....	4 031	4415
15 1 44 400	Zörnigall .....	Wittenberg .....	1 011	4601
15 2 27 400	Zöschen .....	Merseburg .....	847	4201
09 7 73 187	Zöschingen .....	Dillingen a.d. Donau .....	698	8881
16 0 25 610	Zöthen .....	Jena .....	194	6901
16 0 21 410	Zoghaus .....	Greiz .....	268	6601
12 0 41 510	Zollchow .....	Rathenow .....	521	1831
16 0 35 600	Zollgrün .....	Schleiz .....	337	6551
09 1 78 157	Zolling .....	Freising .....	3 491	8051
12 0 34 490	Zootzen .....	Nauen .....	463	1551
12 0 25 560	Zootzen .....	Gransee .....	259	1431
12 0 47 320	Zootzen .....	Wittstock .....	138	1931
16 0 27 420	Zoppoten .....	Lobenstein .....	333	6851
15 2 23 200	Zorbau .....	Hohenmölsen .....	781	4851
03 1 56 016	Zorge .....	Osterode am Harz .....	1 508	3421
09 1 75 139	Zorneding .....	Ebersberg .....	7 529	8011
07 3 39 067	Zornheim .....	Mainz-Bingen .....	3 180	6501
12 0 48 610	Zossen, Stadt .....	Zossen .....	6 033	1630
16 0 12 470	Zottelstedt .....	Apolda .....	425	5321

## Z

4 Gemeinden in alphabetischer Ordnung mit Schlüsselnummer,  
Bevölkerung und Postleitzahl am 31.12.1991

Schlüssel- nummer	Gemeinde	Kreis/Landkreis	Bevöl- kerung	Post- leit- zahl-
14 0 31 550	Zottewitz .....	Großenhain .....	262	8281
07 3 39 068	Zotzenheim .....	Mainz-Bingen .....	594	6555
14 0 30 580	Zschadraß .....	Grimma .....	1 361	7241
14 0 21 630	Zschaitz .....	Döbeln .....	989	7301
14 0 31 560	Zschauitz .....	Großenhain .....	203	8281
14 0 23 430	Zschepplin .....	Eilenburg .....	734	7281
15 2 35 560	Zscherben .....	Saalkreis .....	982	4101
15 1 13 480	Zscherndorf .....	Bitterfeld .....	1 742	4416
14 0 19 460	Zschernitz .....	Delitzsch .....	524	7271
14 0 58 470	Zschocken .....	Zwickau .....	1 343	9501
14 0 19 470	Zschölkau .....	Delitzsch .....	512	7271
14 0 57 260	Zschopau, Stadt .....	Zschopau .....	12 527	9360
14 0 30 590	Zschoppach .....	Grimma .....	577	7241
14 0 48 580	Zschoppelshain .....	Rochlitz .....	241	9291
14 0 12 240	Zschorlau .....	Aue .....	4 034	9416
14 0 35 760	Zschornau-Schiedel .....	Kamenz .....	318	8291
15 1 18 300	Zschornowitz .....	Gräfenhainichen .....	3 583	4417
14 0 19 480	Zschortau .....	Delitzsch .....	2 052	7271
15 3 38 290	Zuchau .....	Schönebeck .....	430	3301
13 0 32 490	Zudar .....	Rügen .....	546	2331
12 0 35 770	Zühlen .....	Neuruppin .....	242	1951
12 0 36 470	Zühlsdorf .....	Oranienburg .....	1 063	1401
12 0 33 470	Züllichendorf .....	Luckenwalde .....	319	1711
12 0 27 620	Züllsdorf .....	Herzberg .....	737	7901
13 0 33 700	Zülow .....	Schwerin .....	146	2711
05 3 66 044	Zülpich, Stadt .....	Euskirchen .....	17 698	5352
07 2 35 153	Züsch .....	Trier-Saarburg .....	696	5509
13 0 28 510	Züsedom .....	Pasewalk .....	339	2101
13 0 40 280	Züsow .....	Wismar .....	428	2401
13 0 17 440	Züssow .....	Greifswald .....	1 517	2204
12 0 32 640	Zützen .....	Luckau .....	555	7961
12 0 11 720	Zützen .....	Angermünde .....	160	1321
14 0 25 320	Zug .....	Freiberg .....	1 216	9201
13 0 40 290	Zurow .....	Wismar .....	904	2401
09 7 73 188	Zusamaltheim .....	Dillingen a.d. Donau .....	1 074	8881
09 7 72 223	Zusmarshausen, Markt .....	Augsburg .....	5 186	8901
08 2 26 101	Zuzenhausen .....	Rhein-Neckar-Kreis .....	1 919	6921
07 3 20 000	Zweibrücken, Stadt .....	Kreisfreie Stadt .....	34 645	6660
07 2 32 138	Zweifelscheid .....	Bitburg-Prüm .....	61	5528

4 Gemeinden in alphabetischer Ordnung mit Schlüsselnummer,  
Bevölkerung und Postleitzahl am 31.12.1991

Z

Schlüssel- nummer	Gemeinde	Kreis/Landkreis	Bevöl- kerung	Post- leit- zahl-
08 1 26 094	Zweiflingen .....	Hohenlohekreis .....	1 508	7111
15 2 27 410	Zweimen .....	Merseburg .....	345	4201
14 0 37 630	Zwenkau, Stadt .....	Leipzig .....	7 173	7114
06 6 34 027	Zwesten .....	Schwalm-Eder-Kreis .....	3 731	3584
14 0 52 480	Zwethau .....	Torgau .....	1 090	7291
14 0 06 000	Zwickau, Stadt .....	Stadtkreis .....	112 565	9540
08 4 15 085	Zwiefalten .....	Reutlingen .....	2 380	7942
09 2 76 148	Zwiesel, Stadt .....	Regen .....	10 458	8372
16 0 44 570	Zwinge .....	Worbis .....	446	5601
08 2 25 113	Zwingenberg .....	Neckar-Odenwald-Kreis .....	765	6931
06 4 31 022	Zwingenberg, Stadt .....	Bergstraße .....	6 148	6144
14 0 19 490	Zwochau .....	Delitzsch .....	1 015	7271
14 0 12 250	Zwönitz, Stadt .....	Aue .....	9 793	9417
14 0 36 170	Zwota .....	Klingenthal .....	1 805	9657

5 Gemeinden mit 5 000 Einwohnern und mehr nach Einwohnergrößenklassen  
mit ihrer Postleitzahl, Fläche, Bevölkerung und Bevölkerungsdichte am 31.12.1991

Lfd. Nr.	Schlüssel- nummer	Gemeinde	Post- leit- zahl	Fläche km 2	Bevölkerung	Ein- wohner je km 2
-------------	----------------------	----------	------------------------	----------------	-------------	---------------------------

84 Gemeinden mit 100 000 und mehr Einwohnern

1	11 0 00 000	Berlin, Stadt .....		889,10	3 446 031	3 876
2	02 0 00 000	Hamburg, Freie und Hansestadt .....	2000	755,31	1 668 757	2 209
3	09 1 62 000	München, Landeshauptstadt .....	8000	310,47	1 229 052	3 959
4	05 3 15 000	Köln, Stadt .....	5000	405,12	956 690	2 361
5	06 4 12 000	Frankfurt am Main, Stadt .....	6000	248,35	654 079	2 634
6	05 1 13 000	Essen, Stadt .....	4300	210,35	626 989	2 981
7	05 9 13 000	Dortmund, Stadt .....	4600	280,23	601 007	2 145
8	08 1 11 000	Stuttgart, Landeshauptstadt .....	7000	207,32	591 946	2 855
9	05 1 11 000	Düsseldorf, Stadt .....	4000	217,00	577 561	2 662
10	04 0 11 000	Bremen, Stadt .....	2800	326,72	552 746	1 692
11	05 1 12 000	Duisburg, Stadt .....	4100	232,83	537 441	2 308
12	03 2 01 000	Hannover, Landeshauptstadt .....	3000	204,08	517 476	2 536
13	14 0 04 000	Leipzig, Stadt .....	7000	145,69	503 191	3 454
14	09 5 64 000	Nürnberg, Stadt .....	8500	185,78	497 496	2 678
15	14 0 02 000	Dresden, Stadt .....	8000	225,75	485 132	2 149
16	05 9 11 000	Bochum, Stadt .....	4630	145,40	398 578	2 741
17	05 1 24 000	Wuppertal, Stadt .....	5600	168,37	385 463	2 289
18	05 7 11 000	Bielefeld, Stadt .....	4800	257,63	322 132	1 250
19	08 2 22 000	Mannheim, Universitätsstadt .....	6800	144,95	314 685	2 171
20	15 2 02 000	Halle/ Saale, Stadt .....	4000	135,35	303 019	2 239
21	05 3 14 000	Bonn, Stadt .....	5300	141,23	296 244	2 098
22	05 5 13 000	Gelsenkirchen, Stadt .....	4650	104,85	293 839	2 802
23	14 0 01 000	Chemnitz, Stadt .....	9000	129,74	287 511	2 216
24	08 2 12 000	Karlsruhe, Stadt .....	7500	173,44	278 579	1 606
25	15 3 03 000	Magdeburg, Stadt .....	3000	171,83	275 238	1 602
26	05 5 15 000	Münster, Stadt .....	4400	302,41	264 181	874
27	06 4 14 000	Wiesbaden, Landeshauptstadt .....	6200	203,94	264 022	1 295
28	05 1 16 000	Mönchengladbach, Stadt .....	4050	170,44	262 581	1 541
29	09 7 61 000	Augsburg, Stadt .....	8900	147,16	259 884	1 766
30	03 1 01 000	Braunschweig, Stadt .....	3300	192,06	259 127	1 349
31	01 0 02 000	Kiel, Landeshauptstadt .....	2300	111,73	247 107	2 212
32	05 1 14 000	Krefeld, Stadt .....	4150	137,52	245 772	1 787
33	13 0 03 000	Rostock, Stadt .....	2500	180,65	244 452	1 353
34	05 3 13 000	Aachen, Stadt .....	5100	160,82	244 442	1 520
35	05 1 19 000	Oberhausen, Stadt .....	4200	77,03	224 559	2 915
36	01 0 03 000	Lübeck, Hansestadt .....	2400	214,16	215 999	1 009
37	05 9 14 000	Hagen, Stadt .....	5800	160,37	214 085	1 335
38	16 0 01 000	Erfurt, Stadt .....	5000	107,62	204 912	1 904
39	06 6 11 000	Kassel, Stadt .....	3500	106,77	196 828	1 843
40	08 3 11 000	Freiburg im Breisgau, Stadt .....	7800	153,04	193 775	1 266
41	10 0 41 100	Saarbrücken, Landeshauptstadt .....	6600	167,06	192 030	1 149
42	07 3 15 000	Mainz, Stadt .....	6500	97,76	182 867	1 871
43	05 9 15 000	Hamm, Stadt .....	4700	226,10	180 323	798
44	05 9 16 000	Herne, Stadt .....	4690	51,41	179 137	3 484
45	05 1 17 000	Mülheim an der Ruhr, Stadt .....	4330	91,26	177 042	1 940
46	05 1 22 000	Solingen, Stadt .....	5650	89,46	165 924	1 855
47	07 3 14 000	Ludwigshafen am Rhein, Stadt .....	6700	77,67	165 368	2 129
48	03 4 04 000	Osnabrück, Stadt .....	4500	119,80	165 143	1 378
49	05 3 16 000	Leverkusen, Stadt .....	5090	78,86	161 147	2 043
50	05 1 62 024	Neuss, Stadt .....	4040	99,48	147 663	1 484
51	03 4 03 000	Oldenburg (Oldenburg), Stadt .....	2900	102,95	145 161	1 410
52	06 4 11 000	Darmstadt, Stadt .....	6100	122,35	140 040	1 145
53	08 2 21 000	Heidelberg, Stadt .....	6900	108,83	139 392	1 281
54	12 0 05 000	Potsdam, Stadt .....	1500	100,57	139 025	1 382
55	04 0 12 000	Bremerhaven, Stadt .....	2850	77,51	130 938	1 689
56	03 1 03 000	Wolfsburg, Stadt .....	3180	203,95	128 995	632
57	09 6 63 000	Würzburg, Stadt .....	8700	87,66	128 512	1 466
58	16 0 02 000	Gera, Stadt .....	6500	77,64	126 521	1 630
59	05 5 62 032	Recklinghausen, Stadt .....	4350	66,41	125 966	1 897
60	13 0 04 000	Schwerin, Stadt .....	2700	129,99	125 959	969
61	05 7 74 032	Paderborn, Stadt .....	4790	179,40	125 730	701
62	03 1 52 012	Göttingen, Stadt .....	3400	116,87	124 331	1 064
63	05 1 20 000	Remscheid, Stadt .....	5630	74,60	123 618	1 657
64	12 0 02 000	Cottbus, Stadt .....	7500	47,68	123 321	2 586
65	09 3 62 000	Regensburg, Stadt .....	8400	80,82	123 002	1 522
66	05 5 12 000	Bottrop, Stadt .....	4250	100,61	118 758	1 180
67	08 1 21 000	Heilbronn, Stadt .....	7100	99,86	117 427	1 176
68	06 4 13 000	Offenbach am Main, Stadt .....	6050	44,84	115 790	2 582
69	08 2 31 000	Pforzheim, Stadt .....	7530	97,84	115 547	1 181
70	03 1 02 000	Salzgitter, Stadt .....	3320	223,92	115 381	515
71	14 0 06 000	Zwickau, Stadt .....	9540	56,98	112 565	1 976
72	08 4 21 000	Ulm, Universitätsstadt .....	7900	118,68	112 173	945
73	05 9 70 040	Siegen, Stadt .....	5900	114,67	110 374	963
74	07 1 11 000	Koblenz, Stadt .....	5400	105,07	109 046	1 038

5 Gemeinden mit 5 000 Einwohnern und mehr nach Einwohnergrößenklassen  
mit ihrer Postleitzahl, Fläche, Bevölkerung und Bevölkerungsdichte am 31.12.1991

Lfd. Nr.	Schlüssel- nummer	Gemeinde	Post- leitz- zahl	Fläche km 2	Bevölkerung	Ein- wohner je km 2
-------------	----------------------	----------	-------------------------	----------------	-------------	---------------------------

84 Gemeinden mit 100 000 und mehr Einwohnern

75	09 1 61 000	Ingolstadt, Stadt .....	8070	133,37	107 375	805
76	08 4 15 061	Reutlingen, Stadt .....	7410	87,04	105 835	1 216
77	03 2 54 021	Hildesheim, Stadt .....	3200	92,96	105 674	1 137
78	05 1 70 024	Moers, Stadt .....	4130	67,68	105 322	1 556
79	09 5 63 000	Fürth, Stadt .....	8510	63,34	105 297	1 662
80	05 9 54 036	Witten, Stadt .....	5810	72,36	105 242	1 454
81	05 3 78 004	Bergisch Gladbach, Stadt .....	5060	83,12	104 470	1 257
82	09 5 62 000	Erlangen, Stadt .....	8520	76,97	102 433	1 331
83	16 0 03 000	Jena, Stadt .....	6900	58,63	100 967	1 722
84	07 3 12 000	Kaiserslautern, Stadt .....	6750	139,70	100 541	720
zusammen ...			X	13 356,34	25 879 980	1 938

102 Gemeinden mit 50 000 bis unter 100 000 Einwohnern

85	07 2 11 000	Trier, Stadt .....	5500	117,18	98 752	843
86	05 9 62 024	Iserlohn, Stadt .....	5860	125,50	96 976	773
87	15 1 01 000	Dessau, Stadt .....	4500	126,19	95 097	754
88	05 5 62 024	Marl, Stadt .....	4370	87,43	91 864	1 051
89	08 1 16 019	Esslingen am Neckar, Stadt .....	7300	46,43	91 829	1 978
90	03 4 05 000	Wilhelmshaven, Stadt .....	2940	103,37	91 149	882
91	05 1 58 028	Ratingen, Stadt .....	4030	88,72	90 879	1 024
92	05 1 58 032	Velbert, Stadt .....	5620	74,90	89 347	1 193
93	12 0 01 000	Brandenburg/ Havel, Stadt .....	1800	167,02	88 760	531
94	05 7 54 008	Gütersloh, Stadt .....	4830	111,98	88 537	791
95	05 9 78 024	Lünen, Stadt .....	4670	59,11	88 443	1 496
96	13 0 02 000	Neubrandenburg, Stadt .....	2000	85,64	87 879	1 026
97	06 4 35 014	Hanau, Stadt .....	6450	76,50	87 724	1 147
98	01 0 01 000	Flensburg, Stadt .....	2390	56,36	87 241	1 548
99	05 3 58 008	Düren, Stadt .....	5160	85,05	86 888	1 022
100	12 0 04 000	Frankfurt/ Oder, Stadt .....	1200	147,63	85 357	578
101	08 1 18 048	Ludwigsburg, Stadt .....	7140	43,66	83 913	1 922
102	08 4 16 041	Tübingen, Universitätsstadt .....	7400	108,12	82 483	763
103	01 0 04 000	Neumünster, Stadt .....	2350	71,56	81 175	1 134
104	05 5 62 014	Gladbeck, Stadt .....	4390	35,90	80 127	2 232
105	08 3 26 074	Villingen-Schwenningen, Stadt .....	7730	165,47	80 121	484
106	05 9 62 032	Lüdenscheid, Stadt .....	5880	86,72	79 922	922
107	05 5 62 004	Castrop-Rauxel, Stadt .....	4620	51,66	79 065	1 530
108	05 7 70 024	Minden, Stadt .....	4950	101,07	78 909	781
109	05 5 62 012	Dorsten, Stadt .....	4270	171,13	78 814	461
110	05 1 66 032	Viersen, Stadt .....	4060	91,05	77 658	853
111	07 3 19 000	Worms, Stadt .....	6520	108,74	77 429	712
112	05 9 58 004	Arnsberg, Stadt .....	5760	193,44	76 296	394
113	08 3 35 043	Konstanz, Universitätsstadt .....	7750	54,08	76 162	1 408
114	03 4 01 000	Delmenhorst, Stadt .....	2870	62,35	75 967	1 218
115	06 5 34 014	Marburg, Universitätsstadt .....	3550	123,94	75 331	608
116	06 5 31 005	Gießen, Universitätsstadt .....	6300	72,56	73 763	1 017
117	09 4 62 000	Bayreuth, Stadt .....	8580	66,89	72 777	1 088
118	03 3 51 006	Celle, Stadt .....	3100	174,98	72 609	415
119	05 5 66 076	Rheine, Stadt .....	4440	145,12	71 808	495
120	13 0 05 000	Straßburg, Stadt .....	2300	38,67	71 618	1 852
121	05 7 66 020	Detmold, Stadt .....	4930	129,39	70 970	548
122	14 0 05 000	Plauen, Stadt .....	9900	58,29	70 856	1 216
123	09 4 61 000	Bamberg, Stadt .....	8600	54,73	70 689	1 292
124	14 0 03 000	Görlitz, Stadt .....	8900	25,85	70 448	2 725
125	05 5 54 008	Bocholt, Stadt .....	4290	119,41	69 595	583
126	05 5 62 020	Herten, Stadt .....	4352	37,31	69 374	1 859
127	01 0 60 063	Norderstedt, Stadt .....	2000	58,10	69 028	1 188
128	05 1 70 008	Dinslaken, Stadt .....	4220	47,68	66 087	1 386
129	08 1 36 088	Aalen, Stadt .....	7080	146,42	65 670	449
130	05 3 82 068	Troisdorf, Stadt .....	5210	62,18	65 559	1 054
131	13 0 01 000	Greifswald, Stadt .....	2200	50,18	65 529	1 306
132	05 7 58 012	Herford, Stadt .....	4900	78,93	64 732	820
133	09 6 61 000	Aschaffenburg, Stadt .....	8750	62,56	64 466	1 030
134	05 9 78 036	Unna, Stadt .....	4750	88,53	63 536	718
135	07 1 38 045	Neuwied, Stadt .....	5450	86,49	63 318	732
136	05 9 74 028	Lippstadt, Stadt .....	4780	113,57	63 028	555
137	03 3 55 022	Lüneburg, Stadt .....	2120	70,31	62 944	895
138	14 0 34 140	Hoyerswerda, Stadt .....	7700	20,11	62 408	3 103
139	09 7 63 000	Kempten (Allgäu), Stadt .....	8960	63,28	62 233	983
140	05 1 62 008	Grevenbroich, Stadt .....	4048	102,19	62 030	607
141	08 1 36 065	Schwäbisch Gmünd, Stadt .....	7070	113,82	61 358	539

5 Gemeinden mit 5 000 Einwohnern und mehr nach Einwohnergrößenklassen  
mit ihrer Postleitzahl, Fläche, Bevölkerung und Bevölkerungsdichte am 31.12.1991

Lfd. Nr.	Schlüssel- nummer	Gemeinde	Post- leitz- zahl	Fläche km 2	Bevölkerung	Ein- wohner je km 2
-------------	----------------------	----------	-------------------------	----------------	-------------	---------------------------

102 Gemeinden mit 50 000 bis unter 100 000 Einwohnern

142	03 2 53 004	Garbsen, Stadt .....	3008	79,30	61 182	772
143	05 1 70 048	Wesel, Stadt .....	4230	122,56	60 260	492
144	06 4 33 012	Rüsselsheim, Stadt .....	6090	58,29	59 996	1 029
145	09 2 61 000	Landshut, Stadt .....	8300	65,65	59 670	909
146	08 1 15 045	Sindelfingen, Stadt .....	7032	50,85	59 514	1 170
147	16 0 05 000	Weimar, Stadt .....	5300	51,31	59 106	1 152
148	05 3 62 008	Bergheim, Stadt .....	5010	96,62	58 957	610
149	03 2 52 006	Hamein, Stadt .....	3250	102,32	58 906	576
150	05 1 62 004	Dormagen, Stadt .....	4047	85,36	58 843	689
151	05 3 62 032	Kerpen, Stadt .....	5014	113,96	58 602	514
152	05 9 54 016	Hattingen, Stadt .....	4320	71,38	58 029	813
153	05 3 54 032	Stolberg (Rhld.), Stadt .....	5190	98,31	57 591	586
154	06 6 31 009	Fulda, Stadt .....	6400	104,04	57 180	550
155	09 1 63 000	Rosenheim, Stadt .....	8200	37,09	56 704	1 529
156	05 9 62 040	Menden (Sauerland), Stadt .....	5750	86,07	56 525	657
157	03 3 52 011	Cuxhaven, Stadt .....	2190	177,85	56 328	317
158	08 1 17 026	Göppingen, Stadt .....	7320	59,22	55 642	940
159	05 1 58 016	Hilden, Stadt .....	4010	25,95	55 189	2 127
160	05 3 54 012	Eschweiler, Stadt .....	5180	76,07	55 129	725
161	08 4 35 016	Friedrichshafen, Stadt .....	7990	69,86	54 764	784
162	09 6 62 000	Schweinfurt, Stadt .....	8720	35,88	54 520	1 520
163	05 5 70 004	Ahlen, Stadt .....	4730	123,13	54 514	443
164	13 0 06 000	Wismar, Stadt .....	2400	41,10	54 471	1 325
165	05 1 58 020	Langenfeld (Rheinland), Stadt .....	4018	41,07	54 152	1 319
166	05 7 66 008	Bad Salzuflen, Stadt .....	4902	100,05	53 998	540
167	16 0 04 000	Suhl, Stadt .....	6000	66,00	53 918	817
168	08 3 17 096	Offenburg, Stadt .....	7600	78,39	53 873	687
169	16 0 20 210	Gotha, Stadt .....	5800	58,14	53 372	918
170	09 4 64 000	Hof, Stadt .....	8670	57,89	52 859	913
171	05 1 62 022	Meerbusch, Stadt .....	4005	64,46	52 782	819
172	07 3 16 000	Neustadt an der Weinstraße, Stadt ....	6730	117,14	52 687	450
173	08 2 11 000	Baden-Baden, Stadt .....	7570	140,17	52 524	375
174	03 1 58 037	Wolfenbüttel, Stadt .....	3340	78,45	52 490	669
175	06 5 32 023	Wetzlar, Stadt .....	6330	75,67	52 403	693
176	05 3 82 056	Sankt Augustin, Stadt .....	5205	34,24	52 401	1 530
177	10 0 43 114	Neunkirchen, Kreisstadt .....	6680	75,03	51 743	690
178	06 4 34 001	Bad Homburg v.d. Höhe, Stadt .....	6380	51,17	51 663	1 010
179	12 0 20 070	Eberswalde-Finow, Stadt .....	1300	48,32	51 513	1 066
180	05 3 74 012	Gummersbach, Stadt .....	5270	95,30	51 304	538
181	05 3 62 028	Hürth, Stadt .....	5030	51,17	51 287	1 002
182	03 4 02 000	Emden, Stadt .....	2970	112,40	51 103	455
183	08 1 35 019	Heidenheim an der Brenz, Stadt .....	7920	107,11	51 012	476
184	05 9 78 028	Schwerte, Stadt .....	5840	56,19	50 673	902
185	09 2 62 000	Passau, Stadt .....	8390	69,71	50 665	727
186	05 3 66 016	Euskirchen, Stadt .....	5350	139,46	50 084	359
zusammen ...			X	8 665,15	6 846 655	790

454 Gemeinden mit 20 000 bis unter 50 000 Einwohnern

187	05 9 78 004	Bergkamen, Stadt .....	4709	44,80	49 894	1 114
188	03 4 56 015	Nordhorn, Stadt .....	4460	149,66	49 869	333
189	03 4 54 032	Lingen (Ems), Stadt .....	4450	176,15	49 857	283
190	08 4 17 079	Albstadt, Stadt .....	7470	134,41	49 646	369
191	05 3 62 036	Pulheim, Stadt .....	5024	72,14	49 551	687
192	12 0 06 000	Schwedt/ Oder, Stadt .....	1330	76,32	49 443	648
193	08 1 19 079	Walblingen, Stadt .....	7050	42,68	49 427	1 158
194	12 0 03 000	Eisenhüttenstadt, Stadt .....	1220	53,57	49 063	916
195	15 1 44 380	Wittenberg, Lutherstadt, Stadt .....	4600	55,38	48 718	880
196	15 3 40 450	Stendal, Stadt .....	3500	53,88	48 360	898
197	05 1 58 004	Erkrath, Stadt .....	4006	26,86	48 163	1 793
198	09 7 75 135	Neu-Ulm, Stadt .....	7910	80,91	47 854	591
199	07 3 17 000	Pirmasens, Stadt .....	6780	61,40	47 801	779
200	14 0 25 050	Freiberg, Stadt .....	9200	26,86	47 582	1 771
201	07 3 18 000	Speyer, Stadt .....	6720	42,59	47 456	1 114
202	03 2 53 009	Langenhagen, Stadt .....	3012	72,00	47 428	659
203	05 7 70 004	Bad Oeynhausen, Stadt .....	4970	64,79	47 385	731
204	16 0 11 010	Altenburg, Stadt .....	7400	19,75	47 243	2 392
205	03 1 57 006	Peine, Stadt .....	3150	119,50	47 225	395
206	14 0 14 030	Bautzen, Stadt .....	8600	34,69	47 131	1 359
207	07 3 11 000	Frankenthal (Pfalz), Stadt .....	6710	43,78	47 087	1 076
208	05 3 54 004	Alsdorf, Stadt .....	5110	31,48	46 894	1 490

5 Gemeinden mit 5 000 Einwohnern und mehr nach Einwohnergrößenklassen  
mit ihrer Postleitzahl, Fläche, Bevölkerung und Bevölkerungsdichte am 31.12.1991

Lfd. Nr.	Schlüssel- nummer	Gemeinde	Post- leit- zahl	Fläche km 2	Bevölkerung	Ein- wohner je km 2
-------------	----------------------	----------	------------------------	----------------	-------------	---------------------------

454 Gemeinden mit 20 000 bis unter 50 000 Einwohnern

209	03 1 53 005	Goslar, Stadt	3380	92,57	46 497	502
210	05 1 54 036	Kleve, Stadt	4190	97,72	46 450	475
211	08 4 36 064	Ravensburg, Stadt	7980	92,03	46 329	503
212	05 9 78 020	Kamen, Stadt	4708	40,93	46 225	1 129
213	05 3 62 020	Erftstadt, Stadt	5042	120,03	46 034	384
214	08 1 15 003	Böblingen, Stadt	7030	39,04	45 884	1 175
215	16 0 31 460	Nordhausen, Stadt	5500	32,86	45 794	1 394
216	05 5 66 028	Ibbenbüren, Stadt	4530	108,38	45 026	415
217	05 3 62 024	Frechen, Stadt	5020	45,11	44 742	992
218	05 3 54 016	Herzogenrath, Stadt	5120	33,31	44 725	1 343
219	09 4 63 000	Coburg, Stadt	8630	47,14	44 693	948
220	10 0 45 114	Homburg, Kreisstadt	6650	82,63	44 450	538
221	14 0 47 400	Riesa, Stadt	8400	39,03	44 393	1 137
222	15 3 19 180	Halberstadt, Stadt	3600	62,39	44 380	711
223	01 0 56 015	Elmshorn, Stadt	2200	19,64	44 320	2 257
224	08 3 35 075	Singen (Hohentwiel), Stadt	7700	61,77	44 274	717
225	16 0 16 150	Eisenach, Stadt	5900	40,83	44 266	1 084
226	08 1 15 028	Leonberg, Stadt	7250	48,74	43 771	898
227	10 0 41 519	Völklingen, Stadt	6620	67,06	43 707	652
228	08 3 36 050	Lörrach, Stadt	7850	39,42	43 357	1 100
229	05 1 66 036	Willich, Stadt	4156	67,81	43 307	639
230	09 3 61 000	Amberg, Stadt	8450	50,07	43 152	862
231	15 1 13 460	Wolfen, Stadt	4440	7,98	43 152	5 408
232	05 1 58 026	Monheim, Stadt	4019	23,13	43 120	1 864
233	03 3 59 038	Stade, Stadt	2160	110,04	43 116	392
234	05 9 74 040	Soest, Stadt	4770	85,81	43 063	502
235	08 2 16 043	Rastatt, Stadt	7550	59,02	42 728	724
236	08 2 26 096	Weinheim, Stadt	6940	58,10	42 675	735
237	09 3 63 000	Weiden i.d. OPf., Stadt	8480	68,13	42 552	625
238	09 2 63 000	Straubing, Stadt	8440	67,64	42 487	628
239	15 2 27 240	Merseburg/ Saale, Stadt	4200	27,87	42 245	1 516
240	03 4 59 024	Melle, Stadt	4520	254,00	42 196	166
241	05 3 62 012	Brühl, Stadt	5040	36,14	42 194	1 168
242	08 1 19 020	Fellbach, Stadt	7012	27,70	41 848	1 511
243	07 1 33 006	Bad Kreuznach, Stadt	6550	46,10	41 458	899
244	15 3 38 220	Schönebeck/ Elbe, Stadt	3300	58,31	41 331	709
245	05 5 58 016	Dülmen, Stadt	4408	184,56	41 297	224
246	05 7 58 004	Bünde, Stadt	4980	59,30	41 181	694
247	09 7 62 000	Kaufbeuren, Stadt	8950	40,05	41 171	1 028
248	05 5 54 020	Gronau (Westf.), Stadt	4432	78,64	41 113	523
249	14 0 44 540	Pirna, Stadt	8300	36,53	41 081	1 125
250	10 0 45 117	Sankt Ingbert, Stadt	6670	49,95	40 887	819
251	03 2 53 010	Lehrte, Stadt	3160	126,84	40 846	322
252	05 1 62 016	Kaarst, Stadt	4044	37,40	40 599	1 086
253	06 4 38 011	Rodgau, Stadt	6054	65,04	40 574	624
254	03 2 53 011	Neustadt am Rübenberge, Stadt	3057	357,48	40 560	113
255	06 4 34 008	Oberursel (Taunus), Stadt	6370	45,37	40 495	893
256	05 7 66 044	Lemgo, Stadt	4920	100,86	40 115	398
257	09 7 64 000	Memmingen, Stadt	8940	70,16	39 864	568
258	03 1 51 009	Gifhorn, Stadt	3170	104,85	39 853	380
259	08 1 18 079	Bietigheim-Bissingen, Stadt	7120	31,29	39 743	1 270
260	16 0 29 350	Mühlhausen, Thomas-Müntzer-Stadt, Stad	5700	63,74	39 667	622
261	05 1 66 016	Nettetal, Stadt	4054	83,66	39 442	471
262	06 4 38 002	Dreieich, Stadt	6072	53,29	39 430	740
263	05 7 58 024	Löhne, Stadt	4972	59,36	39 360	663
264	08 1 16 077	Filderstadt, Stadt	7024	38,54	39 232	1 018
265	14 0 26 100	Freital, Stadt	8210	37,85	39 177	1 035
266	08 2 15 009	Bruchsal, Stadt	7520	92,76	39 137	422
267	05 1 70 020	Kamp-Lintfort, Stadt	4132	63,13	39 111	620
268	15 2 46 390	Zeitz, Stadt	4900	21,03	39 087	1 859
269	15 1 12 060	Bernburg/ Saale, Stadt	4350	46,52	39 006	838
270	08 1 16 049	Nürtingen, Stadt	7440	46,88	38 990	832
271	05 1 58 024	Mettmann, Stadt	4020	42,53	38 980	917
272	05 7 54 028	Rheda-Wiedenbrück, Stadt	4840	86,66	38 967	450
273	03 2 53 020	Wunstorf, Stadt	3050	125,60	38 664	308
274	05 3 70 004	Erkelenz, Stadt	5140	117,38	38 453	328
275	09 1 78 124	Freising, Stadt	8050	88,44	38 433	435
276	09 5 61 000	Ansbach, Stadt	8800	99,94	38 378	384
277	10 0 44 115	Saarlouis, Kreisstadt	6630	43,25	38 265	885
278	08 2 15 017	Ettlingen, Stadt	7505	56,67	38 082	672
279	07 3 13 000	Landau in der Pfalz, Stadt	6740	82,95	37 985	458
280	05 3 70 016	Heinsberg, Stadt	5138	92,18	37 970	412
281	01 0 56 039	Pinneberg, Stadt	2080	21,54	37 918	1 760
282	08 1 19 067	Schorndorf, Stadt	7060	56,86	37 883	666

5 Gemeinden mit 5 000 Einwohnern und mehr nach Einwohnergrößenklassen  
mit ihrer Postleitzahl, Fläche, Bevölkerung und Bevölkerungsdichte am 31.12.1991

Lfd. Nr.	Schlüssel- nummer	Gemeinde	Post- leitzahl	Fläche km 2	Bevölkerung	Ein- wohner je km 2
454 Gemeinden mit 20 000 bis unter 50 000 Einwohnern						
283	03 2 53 008	Laatzen, Stadt .....	3014	34,18	37 445	1 096
284	03 4 52 001	Aurich, Stadt .....	2960	197,25	37 187	189
285	08 4 16 036	Rottenburg am Neckar, Stadt .....	7407	142,27	37 186	261
286	03 3 53 031	Seevetal .....	2105	105,14	37 154	353
287	05 5 62 008	Datteln, Stadt .....	4354	66,08	37 087	561
288	05 5 70 008	Beckum, Stadt .....	4720	111,63	37 075	332
289	13 0 20 140	Güstrow, Stadt .....	2600	70,84	36 951	522
290	05 1 70 044	Voerde (Niederrhein), Stadt .....	4223	53,48	36 839	689
291	05 5 54 012	Borken, Stadt .....	4280	152,66	36 798	241
292	08 1 16 033	Kirchheim unter Teck, Stadt .....	7312	40,47	36 606	905
293	05 3 82 012	Bornheim, Stadt .....	5303	82,74	36 585	442
294	06 4 35 019	Maintal, Stadt .....	6457	32,40	36 572	1 129
295	09 3 73 147	Neumarkt i.d. OPf., Stadt .....	8430	78,82	36 564	464
296	05 3 78 032	Wermelskirchen, Stadt .....	5632	74,66	36 288	486
297	06 4 38 009	Neu-Isenburg, Stadt .....	6078	24,21	36 235	1 497
298	09 5 65 000	Schwabach, Stadt .....	8540	40,71	36 144	888
299	09 1 79 123	Germering, Stadt .....	8034	21,59	35 962	1 666
300	09 1 74 115	Dachau, Stadt .....	8060	34,80	35 892	1 031
301	08 3 17 065	Lahr/ Schwarzwald, Stadt .....	7630	69,79	35 770	513
302	05 3 82 060	Siegburg, Stadt .....	5200	23,47	35 691	1 521
303	15 2 42 240	Weißenfels, Stadt .....	4850	19,11	35 664	1 866
304	03 3 60 025	Uelzen, Stadt .....	3110	135,70	35 597	262
305	06 4 31 002	Bensheim, Stadt .....	6140	57,83	35 535	614
306	05 5 70 052	Warendorf, Stadt .....	4410	175,88	35 498	202
307	05 3 82 024	Königswinter, Stadt .....	5330	76,19	35 487	466
308	05 7 70 032	Porta Westfalica, Stadt .....	4952	105,17	35 382	336
309	08 1 16 078	Leinfelden-Echterdingen, Stadt .....	7022	29,90	35 379	1 183
310	06 4 36 007	Hofheim am Taunus, Kreisstadt .....	6238	57,38	35 375	617
311	15 3 43 340	Wernigerode, Stadt .....	3700	93,44	35 167	376
312	05 3 70 020	Hückelhoven, Stadt .....	5142	61,21	35 086	573
313	05 3 54 036	Würselen, Stadt .....	5102	34,38	34 813	1 013
314	05 5 62 016	Haltern, Stadt .....	4358	158,41	34 696	219
315	05 7 66 040	Lage, Stadt .....	4937	76,06	34 670	456
316	07 3 20 000	Zweibrücken, Stadt .....	6660	70,68	34 645	490
317	05 1 66 012	Kempen, Stadt .....	4152	68,66	34 532	503
318	05 9 62 016	Hemer, Stadt .....	5870	67,56	34 422	510
319	14 0 53 300	Weißwasser, Stadt .....	7580	63,64	34 390	540
320	08 3 27 050	Tuttlingen, Stadt .....	7200	90,50	34 373	380
321	12 0 24 130	Fürstenwalde/ Spree, Stadt .....	1240	63,63	34 163	537
322	05 9 54 008	Ennepetal, Stadt .....	5828	57,42	34 101	594
323	14 0 40 240	Meißen, Stadt .....	8250	26,23	33 997	1 296
324	07 1 34 045	Idar-Oberstein, Stadt .....	6580	66,18	33 907	512
325	03 2 53 001	Barsinghausen, Stadt .....	3013	102,62	33 660	328
326	05 9 54 012	Gevelsberg, Stadt .....	5820	26,28	33 591	1 278
327	05 7 62 020	Höxter, Stadt .....	3470	157,85	33 408	212
328	05 3 82 020	Hennef (Sieg), Stadt .....	5202	105,80	33 310	315
329	05 5 58 012	Coesfeld, Stadt .....	4420	141,00	33 261	236
330	14 0 56 250	Zittau, Stadt .....	8800	20,12	33 092	1 645
331	08 1 27 076	Schwäbisch Hall, Stadt .....	7170	104,24	33 006	317
332	01 0 61 046	Itzehoe, Stadt .....	2210	27,30	32 915	1 206
333	15 1 26 250	Köthen/ Anhalt, Stadt .....	4370	32,77	32 642	996
334	16 0 34 400	Saalfeld/ Saale, Stadt .....	6800	37,02	32 641	882
335	03 3 59 010	Buxtehude, Stadt .....	2150	76,49	32 609	426
336	06 4 38 006	Langen, Stadt .....	6070	29,12	32 499	1 116
337	05 5 66 008	Emsdetten, Stadt .....	4407	71,50	32 450	454
338	08 4 17 002	Balingen, Stadt .....	7460	90,34	32 359	358
339	03 4 59 019	Georgsmarienhütte, Stadt .....	4504	55,43	32 352	584
340	08 1 19 008	Backnang, Stadt .....	7150	39,37	32 325	821
341	03 3 53 005	Buchholz in der Nordheide, Stadt .....	2110	74,62	32 177	431
342	05 5 54 004	Ahaus, Stadt .....	4422	151,09	32 103	212
343	15 2 37 460	Sangerhausen, Stadt .....	4700	34,26	32 060	936
344	05 5 66 084	Steinfurt, Stadt .....	4430	111,41	31 911	286
345	05 9 58 032	Meschede, Stadt .....	5778	218,51	31 839	146
346	05 3 58 024	Jülich, Stadt .....	5170	90,40	31 622	350
347	05 5 66 012	Greven, Stadt .....	4402	140,09	31 613	226
348	03 1 55 011	Northeim, Stadt .....	3410	145,50	31 612	217
349	15 2 11 010	Aschersleben, Stadt .....	4320	52,98	31 599	596
350	03 4 57 013	Leer (Ostfriesland), Stadt .....	2950	70,61	31 573	447
351	16 0 21 120	Greiz, Stadt .....	6600	50,11	31 562	630
352	09 1 79 121	Fürstenfeldbruck, Stadt .....	8080	32,58	31 553	968
353	03 2 53 014	Seelze, Stadt .....	3016	54,03	31 493	583
354	05 9 70 024	Kreuztal, Stadt .....	5910	70,96	31 312	441
355	06 4 31 013	Lampertheim, Stadt .....	6840	72,30	31 126	431
356	01 0 58 135	Rendsburg, Stadt .....	2370	25,11	31 123	1 239



5 Gemeinden mit 5 000 Einwohnern und mehr nach Einwohnergrößenklassen  
mit ihrer Postleitzahl, Fläche, Bevölkerung und Bevölkerungsdichte am 31.12.1991

Lfd. Nr.	Schlüssel- nummer	Gemeinde	Post- leit- zahl	Fläche km 2	Bevölkerung	Ein- wohner je km 2
454 Gemeinden mit 20 000 bis unter 50 000 Einwohnern						
357	05 3 62 040	Wesseling, Stadt	5047	23,37	31 090	1 330
358	03 2 56 022	Nienburg (Weser), Stadt	3070	64,44	31 081	482
359	01 0 56 050	Wedel (Holstein), Stadt	2000	33,82	31 033	918
360	06 4 31 020	Viernheim, Stadt	6806	48,40	30 889	638
361	08 3 17 057	Kehl, Stadt	7640	75,06	30 829	411
362	12 0 26 260	Guben, Stadt	7560	32,54	30 791	946
363	03 4 54 041	Papenburg, Stadt	2990	118,40	30 740	260
364	03 4 54 035	Meppen, Stadt	4470	188,45	30 603	162
365	14 0 22 380	Radebeul, Stadt	8122	25,99	30 596	1 177
366	05 9 54 024	Schwelm, Stadt	5830	20,50	30 589	1 492
367	06 5 33 009	Limburg a.d. Lahn, Kreisstadt	6250	45,16	30 448	674
368	09 2 71 119	Deggendorf, Stadt	8360	77,20	30 445	394
369	06 6 32 002	Bad Hersfeld, Kreisstadt	6430	73,81	30 404	412
370	09 4 74 126	Forchheim, Stadt	8550	40,01	30 343	758
371	06 4 38 001	Dietzenbach, Stadt	6057	21,67	30 241	1 396
372	08 2 26 085	Sinsheim, Stadt	6920	127,00	30 234	238
373	10 0 42 113	Merzig, Kreisstadt	6640	108,79	30 155	277
374	05 1 54 016	Goch, Stadt	4180	115,27	30 152	262
375	15 2 28 270	Naumburg/ Saale, Stadt	4800	45,67	30 142	660
376	08 4 26 021	Biberach an der Riß, Stadt	7950	72,15	30 101	417
377	05 1 62 020	Korschenbroich, Stadt	4052	55,26	30 070	544
378	05 1 58 008	Haan, Stadt	5657	24,22	30 055	1 241
379	06 4 33 008	Mörfelden-Walldorf, Stadt	6082	44,16	29 914	677
380	03 2 53 016	Springe, Stadt	3257	159,78	29 890	187
381	16 0 33 550	Rudolstadt, Stadt	6820	31,87	29 790	935
382	05 1 58 012	Heiligenhaus, Stadt	5628	27,47	29 771	1 084
383	05 9 78 040	Werne, Stadt	4712	75,98	29 716	391
384	05 1 54 012	Geldern, Stadt	4170	96,87	29 715	307
385	05 5 62 036	Waltrip, Stadt	4355	46,97	29 584	630
386	08 3 36 069	Rheinfelden (Baden), Stadt	7888	62,84	29 530	470
387	08 1 18 046	Kornwestheim, Stadt	7014	14,55	29 498	2 027
388	05 3 82 044	Niederkassel, Stadt	5216	35,79	29 429	822
389	03 3 61 001	Achim, Stadt	2807	68,00	29 345	432
390	05 9 62 052	Plettenberg, Stadt	5970	96,26	29 335	305
391	03 1 55 004	Einbeck, Stadt	3352	165,84	29 239	176
392	12 0 41 380	Rathenow, Stadt	1830	45,65	29 221	640
393	03 2 53 002	Burgdorf, Stadt	3167	112,28	29 213	260
394	08 2 16 015	Gaggenau, Stadt	7560	65,05	29 098	447
395	08 1 16 080	Ostfildern, Stadt	7302	22,81	28 896	1 267
396	05 9 54 032	Wetter (Ruhr), Stadt	5802	31,45	28 880	918
397	12 0 43 450	Senftenberg, Stadt	7840	58,61	28 840	492
398	05 9 74 052	Werl, Stadt	4760	76,34	28 827	378
399	03 4 61 007	Nordenham, Stadt	2890	87,19	28 794	330
400	03 4 59 014	Bramsche, Stadt	4550	183,32	28 774	157
401	06 4 40 002	Bad Nauheim, Stadt	6350	32,55	28 730	883
402	05 1 54 008	Emmerich, Stadt	4240	80,09	28 727	359
403	05 9 74 044	Warstein, Stadt	4788	157,90	28 645	181
404	07 1 37 003	Andernach, Stadt	5470	53,23	28 613	538
405	08 1 27 014	Crailsheim, Stadt	7180	109,08	28 588	262
406	12 0 36 320	Oranienburg, Stadt	1400	45,77	28 587	625
407	05 5 62 028	Oer-Erkenschwick, Stadt	4353	38,85	28 462	733
408	16 0 13 030	Arnstadt, Stadt	5210	32,50	28 371	873
409	05 1 70 032	Rheinberg, Stadt	4134	75,15	28 307	377
410	12 0 45 340	Strausberg, Stadt	1260	52,14	28 163	540
411	09 4 77 128	Kulmbach, Stadt	8650	92,76	28 118	303
412	05 5 70 028	Oelde, Stadt	4740	102,30	28 051	274
413	08 1 17 024	Geislingen an der Steige, Stadt	7340	75,83	27 930	368
414	08 1 15 021	Herrenberg, Stadt	7033	65,72	27 865	424
415	03 3 53 040	Winsen (Luhe), Stadt	2090	109,58	27 831	254
416	05 9 58 044	Sundern (Sauerland), Stadt	5768	192,85	27 707	144
417	03 2 51 037	Stuhr	2805	81,67	27 671	339
418	16 0 24 160	Ilmenau, Stadt	6300	39,19	27 642	705
419	01 0 62 001	Ahrensburg, Stadt	2070	35,30	27 572	781
420	03 4 58 005	Ganderkesee	2875	138,24	27 562	199
421	03 2 57 031	Rinteln, Stadt	3260	109,03	27 541	253
422	15 3 32 130	Quedlinburg, Stadt	4300	78,16	27 514	352
423	09 7 71 130	Friedberg, Stadt	8904	81,21	27 502	339
424	05 3 82 028	Lohmar	5204	65,52	27 484	419
425	10 0 46 117	Sankt Wendel, Kreisstadt	6690	113,53	27 267	240
426	08 3 36 091	Weil am Rhein, Stadt	7858	19,47	27 184	1 396
427	03 1 56 011	Osterode am Harz, Stadt	3360	102,53	27 163	265
428	08 3 35 063	Radolfzell am Bodensee, Stadt	7760	58,57	27 128	463
429	12 0 37 960	Wittenberge, Stadt	2900	37,72	27 097	718
430	09 1 80 117	Garmisch-Partenkirchen, Markt	8100	205,58	27 094	132

5 Gemeinden mit 5 000 Einwohnern und mehr nach Einwohnergrößenklassen  
mit ihrer Postleitzahl, Fläche, Bevölkerung und Bevölkerungsdichte am 31.12.1991

Lfd. Nr.	Schlüssel- nummer	Gemeinde	Post- leitz- zahl	Fläche km 2	Bevölkerung	Ein- wohner je km 2
454 Gemeinden mit 20 000 bis unter 50 000 Einwohnern						
431	03 1 54 010	Helmstedt, Stadt .....	3330	46,95	27 072	577
432	06 4 39 015	Taunusstein, Stadt .....	6204	67,04	27 011	403
433	05 9 66 020	Lennestadt, Stadt .....	5940	135,02	27 000	200
434	01 0 59 075	Schleswig, Stadt .....	2380	24,30	26 938	1 109
435	01 0 53 032	Geesthacht, Stadt .....	2054	33,19	26 831	808
436	03 2 51 047	Weyhe .....	2803	60,25	26 733	444
437	05 1 70 028	Neukirchen-Vluyn, Stadt .....	4133	43,47	26 659	613
438	09 3 76 161	Schwandorf, Stadt .....	8460	123,77	26 538	214
439	14 0 19 060	Delitzsch, Stadt .....	7270	24,10	26 534	1 101
440	12 0 35 480	Neuruppin, Stadt .....	1950	73,99	26 385	357
441	16 0 40 310	Sonneberg, Stadt .....	6400	39,62	26 366	665
442	05 7 70 008	Espelkamp, Stadt .....	4992	83,86	26 342	314
443	14 0 21 070	Döbeln, Stadt .....	7300	28,50	26 236	921
444	05 9 54 020	Herdecke, Stadt .....	5804	22,40	26 233	1 171
445	06 4 36 008	Kelkheim (Taunus), Stadt .....	6233	30,76	26 188	851
446	05 3 78 016	Leichlingen (Rheinland), Stadt .....	5653	37,30	26 162	701
447	05 3 70 040	Wegberg, Stadt .....	5144	84,33	26 032	309
448	03 1 52 016	Hann. Münden, Stadt .....	3510	121,11	25 988	215
449	16 0 12 010	Apolda, Stadt .....	5320	16,66	25 889	1 554
450	09 1 85 149	Neuburg a.d. Donau, Stadt .....	8858	81,28	25 842	318
451	09 1 77 117	Erding, Stadt .....	8058	54,62	25 804	472
452	05 9 58 040	Schmallenberg, Stadt .....	5948	302,34	25 725	85
453	05 9 58 012	Brilon, Stadt .....	5790	228,97	25 660	112
454	08 2 36 040	Mühlacker, Stadt .....	7130	54,30	25 614	472
455	15 3 14 030	Burg b. Magdeburg, Stadt .....	3270	85,05	25 602	301
456	13 0 26 360	Neustrelitz, Stadt .....	2080	90,94	25 532	281
457	05 1 70 012	Hamminkeln .....	4236	164,37	25 386	154
458	06 4 38 012	Rödermark, Stadt .....	6074	29,99	25 385	846
459	08 2 15 007	Bretten, Stadt .....	7518	71,12	25 369	357
460	06 4 40 003	Bad Vilbel, Stadt .....	6368	25,65	25 347	988
461	07 1 31 007	Bad Neuenahr-Ahrweiler, Stadt .....	5483	63,30	25 343	400
462	05 1 66 028	Tönisvorst, Stadt .....	4154	44,33	25 310	571
463	03 3 56 007	Osterholz-Scharmbeck, Stadt .....	2860	146,89	25 300	172
464	06 6 33 003	Baunatal, Stadt .....	3507	38,27	25 288	661
465	14 0 40 040	Coswig, Stadt .....	8270	25,85	25 251	977
466	15 2 15 120	Eisleben, Lutherstadt, Stadt .....	4250	39,64	25 228	636
467	12 0 33 250	Luckenwalde, Stadt .....	1710	22,11	25 156	1 138
468	08 1 18 073	Vaihingen an der Enz, Stadt .....	7143	73,40	25 154	343
469	08 4 36 081	Wangen im Allgäu, Stadt .....	7988	101,28	25 147	248
470	05 9 78 032	Selm, Stadt .....	4714	60,41	25 098	415
471	03 2 53 018	Wedemark .....	3002	173,35	25 042	144
472	14 0 28 040	Glauchau, Stadt .....	9610	29,09	25 014	860
473	15 3 39 180	Staßfurt, Stadt .....	3250	21,45	25 005	1 166
474	12 0 23 060	Forst/ Lausitz, Stadt .....	7570	36,10	24 999	692
475	08 2 16 007	Bühl, Stadt .....	7580	73,21	24 996	341
476	08 2 25 058	Mosbach, Stadt .....	6950	62,23	24 981	401
477	16 0 28 320	Meiningen, Stadt .....	6100	41,39	24 951	603
478	09 1 83 148	Waldkraiburg, Stadt .....	8264	21,57	24 842	1 152
479	09 1 84 149	Unterschleißheim .....	8044	14,93	24 816	1 662
480	03 3 61 012	Verden (Aller), Stadt .....	2810	71,58	24 810	347
481	06 4 40 008	Friedberg (Hessen), Kreisstadt .....	6360	50,17	24 795	494
482	05 7 74 020	Delbrück, Stadt .....	4795	156,97	24 789	158
483	06 4 38 008	Mühlheim am Main, Stadt .....	6052	20,74	24 778	1 195
484	05 9 54 028	Sprockhövel, Stadt .....	4322	47,77	24 769	519
485	05 7 70 028	Petershagen, Stadt .....	4953	211,91	24 716	117
486	05 3 54 008	Baesweiler, Stadt .....	5112	27,83	24 710	888
487	01 0 62 060	Reinbek, Stadt .....	2057	31,23	24 678	790
488	08 1 19 085	Winnenden, Stadt .....	7057	28,05	24 655	879
489	09 7 76 116	Lindau (Bodensee), Stadt .....	8990	32,97	24 623	747
490	06 5 32 006	Dillenburg, Stadt .....	6340	83,88	24 582	293
491	05 7 54 032	Rietberg, Stadt .....	4835	110,36	24 544	222
492	08 3 25 049	Rottweil, Stadt .....	7210	71,77	24 515	342
493	14 0 11 010	Annaberg-Buchholz, Stadt .....	9300	12,68	24 421	1 926
494	05 3 78 024	Overath .....	5063	68,83	24 413	355
495	08 1 19 091	Weinstadt, Stadt .....	7056	31,71	24 349	768
496	12 0 36 160	Hennigsdorf b. Berlin, Stadt .....	1422	24,56	24 330	991
497	14 0 46 210	Reichenbach/ Vogtl., Stadt .....	9800	15,41	24 283	1 576
498	07 3 39 005	Bingen am Rhein, Stadt .....	6530	37,74	24 272	643
499	05 7 70 020	Lübbecke, Stadt .....	4990	64,94	24 183	372
500	06 4 31 011	Heppenheim (Bergstraße), Kreisstadt ..	6148	52,14	24 165	463
501	05 9 62 004	Altena, Stadt .....	5990	44,30	24 151	545
502	03 4 55 026	Varel, Stadt .....	2930	113,52	24 107	212
503	06 4 32 018	Pfungstadt, Stadt .....	6102	42,53	24 082	566
504	08 3 16 011	Emmendingen, Stadt .....	7830	33,79	24 061	712

5 Gemeinden mit 5 000 Einwohnern und mehr nach Einwohnergrößenklassen  
mit ihrer Postleitzahl, Fläche, Bevölkerung und Bevölkerungsdichte am 31.12.1991

Lfd. Nr.	Schlüssel- nummer	Gemeinde	Post- leitz- zahl	Fläche km 2	Bevölkerung	Ein- wohner je km 2
-------------	----------------------	----------	-------------------------	----------------	-------------	---------------------------

454 Gemeinden mit 20 000 bis unter 50 000 Einwohnern

505	05 9 66 024	Olpe, Stadt	5960	85,87	24 059	280
506	08 4 25 033	Ehingen (Donau), Stadt	7930	178,36	24 046	135
507	03 4 52 019	Norden, Stadt	2980	104,67	24 040	230
508	03 4 51 002	Bad Zwischenahn	2903	129,71	24 022	185
509	03 4 53 004	Cloppenburg, Stadt	4590	70,59	23 989	340
510	05 1 54 032	Kevelaer, Stadt	4178	100,53	23 981	239
511	03 1 53 002	Bad Harzburg, Stadt	3388	65,42	23 975	366
512	06 4 36 005	Hattersheim am Main, Stadt	6234	15,82	23 951	1 514
513	06 4 38 010	Obertshausen, Stadt	6053	13,56	23 860	1 760
514	12 0 44 280	Spremberg, Stadt	7590	113,35	23 846	210
515	05 3 74 036	Radevormwald, Stadt	5608	53,77	23 813	443
516	09 5 74 138	Lauf a.d. Pegnitz, Stadt	8560	59,82	23 795	398
517	05 9 70 032	Netphen	5902	137,39	23 792	173
518	05 3 70 028	Übach-Palenberg, Stadt	5132	26,10	23 785	911
519	06 4 34 002	Friedrichsdorf, Stadt	6382	30,16	23 770	788
520	05 3 70 012	Gellenkirchen, Stadt	5130	83,16	23 728	285
521	03 4 60 009	Vechta, Stadt	2848	87,78	23 659	270
522	13 0 39 460	Waren/ Müritz, Stadt	2060	158,43	23 528	149
523	05 3 74 048	Wiehl, Stadt	5276	53,26	23 496	441
524	14 0 12 030	Aue, Stadt	9400	20,99	23 443	1 117
525	08 2 35 085	Calw, Stadt	7260	59,89	23 379	390
526	05 3 82 032	Meckenheim, Stadt	5309	34,83	23 372	671
527	08 1 18 011	Ditzingen, Stadt	7257	30,41	23 313	767
528	08 4 36 082	Weingarten, Stadt	7987	12,16	23 274	1 914
529	08 2 26 098	Wiesloch, Stadt	6908	30,26	23 253	768
530	08 2 37 028	Freudenstadt, Stadt	7290	87,59	23 186	265
531	03 1 52 007	Duderstadt, Stadt	3408	95,61	23 159	242
532	05 3 78 028	Rösrath	5064	38,81	23 141	596
533	05 3 66 028	Mechernich, Stadt	5353	136,33	23 136	170
534	05 3 82 048	Rheinbach, Stadt	5308	69,73	23 123	332
535	08 1 25 065	Neckarsulm, Stadt	7107	24,94	23 072	925
536	08 2 37 040	Horb am Neckar, Stadt	7240	119,79	23 037	192
537	16 0 39 420	Sondershausen, Stadt	5400	73,55	23 029	313
538	03 2 57 035	Stadthagen, Stadt	3060	60,27	23 004	382
539	08 1 36 019	Eilwangen (Jagst), Stadt	7090	127,45	22 961	180
540	05 9 66 004	Attendorf, Stadt	5952	97,80	22 922	234
541	03 3 58 022	Walsrode, Stadt	3030	270,64	22 916	85
542	05 3 82 008	Bad Honnef, Stadt	5340	48,30	22 867	473
543	05 7 62 036	Warburg, Stadt	3530	168,70	22 816	135
544	10 0 45 112	Blieskastel, Stadt	6653	109,99	22 790	207
545	10 0 44 112	Lebach, Stadt	6610	64,14	22 786	355
546	06 4 40 005	Butzbach, Stadt	6308	106,60	22 772	214
547	12 0 39 370	Prenzlau, Stadt	2130	65,22	22 744	349
548	14 0 16 060	Borna, Stadt	7200	27,03	22 725	841
549	16 0 38 400	Sömmerda, Stadt	5230	34,20	22 723	664
550	15 3 36 550	Salzwedel, Stadt	3560	59,71	22 680	380
551	09 7 72 163	Königsbrunn, Stadt	8901	18,39	22 607	1 229
552	06 6 36 003	Eschwege, Kreisstadt	3440	63,27	22 590	357
553	06 4 33 006	Groß-Gerau, Stadt	6080	54,47	22 548	414
554	03 2 54 002	Alfeld (Leine), Stadt	3220	72,85	22 542	309
555	01 0 58 043	Eckernförde, Stadt	2330	17,96	22 536	1 255
556	12 0 22 160	Finsterwalde, Stadt	7980	63,76	22 492	353
557	06 6 35 015	Korbach, Kreisstadt	3540	123,97	22 465	181
558	03 2 52 003	Bad Pyrmont, Stadt	3280	64,86	22 432	346
559	13 0 27 180	Parchim, Stadt	2850	106,61	22 349	210
560	09 5 76 143	Roth, Stadt	8542	96,25	22 323	232
561	03 1 53 012	Seesen, Stadt	3370	102,03	22 323	219
562	08 2 26 041	Leimen, Stadt	6906	20,63	22 299	1 081
563	14 0 54 030	Crimmitschau, Stadt	9630	28,54	22 245	779
564	05 9 62 060	Werdohl, Stadt	5980	33,35	22 197	666
565	12 0 34 120	Falkensee, Stadt	1540	43,24	22 139	512
566	05 3 62 004	Bedburg, Stadt	5012	80,38	22 134	275
567	08 1 28 131	Wertheim, Stadt	6980	138,63	22 113	160
568	05 1 58 036	Wülfrath, Stadt	5603	32,23	22 098	686
569	09 1 81 130	Landsberg a. Lech, Stadt	8910	57,89	22 065	381
570	10 0 44 111	Dillingen/ Saar, Stadt	6638	22,07	22 064	1 000
571	08 3 37 126	Waldshut-Tiengen, Stadt	7890	77,98	22 040	283
572	09 1 73 126	Geretsried, Stadt	8192	24,63	21 924	890
573	06 4 32 023	Weiterstadt	6108	34,41	21 922	637
574	08 2 35 046	Nagold, Stadt	7270	63,09	21 883	347
575	05 3 74 052	Wipperfurth, Stadt	5272	118,15	21 822	185
576	01 0 60 039	Henstedt-Ulzburg	2359	36,93	21 805	590
577	03 4 59 033	Wallenhorst	4512	47,18	21 793	462
578	12 0 43 290	Lauchhammer, Stadt	7812	55,19	21 786	395

5 Gemeinden mit 5 000 Einwohnern und mehr nach Einwohnergrößenklassen  
mit ihrer Postleitzahl, Fläche, Bevölkerung und Bevölkerungsdichte am 31.12.1991

Lfd. Nr.	Schlüssel- nummer	Gemeinde	Post- leitz- zahl	Fläche km 2	Bevölkerung	Ein- wohner je km 2
454 Gemeinden mit 20 000 bis unter 50 000 Einwohnern						
579	03 2 53 007	Isernhagen .....	3004	59,73	21 782	365
580	08 3 17 001	Achern, Stadt .....	7590	65,25	21 779	334
581	14 0 52 400	Torgau, Stadt .....	7290	28,57	21 772	762
582	06 4 32 008	Griesheim, Stadt .....	6103	21,41	21 764	1 017
583	03 2 55 023	Holzwinden, Stadt .....	3450	88,29	21 718	246
584	03 2 53 013	Ronnenberg, Stadt .....	3003	37,85	21 715	574
585	08 1 28 007	Bad Mergentheim, Stadt .....	6990	129,95	21 677	167
586	09 5 73 134	Zirndorf, Stadt .....	8502	28,79	21 660	752
587	05 7 54 036	Schloß Holte-Stukenbrock .....	4815	67,44	21 628	321
588	14 0 18 210	Limbach-Oberfrohna, Stadt .....	9102	15,80	21 610	1 368
589	12 0 48 350	Ludwigsfelde, Stadt .....	1720	13,45	21 533	1 601
590	05 1 62 012	Jüchen .....	4053	71,87	21 453	298
591	09 6 72 114	Bad Kissingen, Stadt .....	8730	59,06	21 425	363
592	05 9 58 024	Marsberg, Stadt .....	3538	182,01	21 421	118
593	01 0 62 004	Bad Oldesloe, Stadt .....	2060	52,59	21 385	407
594	05 9 78 012	Fröndenberg, Stadt .....	5758	56,21	21 353	380
595	06 5 34 018	Stadtallendorf, Stadt .....	3570	78,30	21 341	273
596	09 1 89 154	Traunreut, Stadt .....	8225	45,06	21 302	473
597	07 3 39 030	Ingelheim am Rhein, Stadt .....	6507	49,87	21 204	425
598	09 4 78 139	Lichtenfels, Stadt .....	8620	122,29	21 180	173
599	09 1 79 142	Olching .....	8037	29,91	21 171	708
600	08 4 15 050	Metzingen, Stadt .....	7430	34,61	21 142	611
601	05 5 66 040	Lengerich, Stadt .....	4540	91,24	21 105	231
602	08 4 36 055	Leutkirch im Allgäu, Stadt .....	7970	174,96	21 081	120
603	06 5 32 012	Herborn, Stadt .....	6348	63,88	21 030	329
604	09 1 88 139	Starnberg, Stadt .....	8130	61,76	20 998	340
605	01 0 54 056	Husum, Stadt .....	2250	17,59	20 947	1 191
606	09 7 80 139	Sonthofen, Stadt .....	8972	46,50	20 916	450
607	05 9 70 004	Bad Berleburg, Stadt .....	5920	275,24	20 911	76
608	09 5 72 132	Herzogenaurach, Stadt .....	8522	47,73	20 910	438
609	05 9 70 044	Wilnsdorf .....	5901	72,00	20 858	290
610	10 0 41 515	Püttlingen, Stadt .....	6625	23,94	20 849	871
611	06 4 39 008	Idstein, Stadt .....	6270	79,70	20 833	261
612	15 2 22 190	Hettstedt, Stadt .....	4270	19,81	20 805	1 050
613	16 0 15 520	Bad Salzungen, Stadt .....	6200	39,06	20 791	532
614	05 7 74 036	Salzkotten, Stadt .....	4796	109,44	20 772	190
615	05 5 58 024	Lüdinghausen, Stadt .....	4710	140,22	20 719	148
616	01 0 51 044	Heide, Stadt .....	2240	31,92	20 693	648
617	09 7 72 184	Neusäß, Stadt .....	8902	25,21	20 679	820
618	08 2 15 109	Stutensee .....	7513	45,67	20 647	452
619	15 3 20 300	Haldensleben, Stadt .....	3240	89,19	20 610	231
620	05 7 54 016	Harsewinkel, Stadt .....	4834	100,45	20 595	205
621	03 2 51 041	Syke, Stadt .....	2808	127,81	20 578	161
622	09 7 75 152	Senden, Stadt .....	7913	25,23	20 556	815
623	05 3 62 016	Elsdorf .....	5013	65,92	20 492	311
624	03 4 60 006	Lohne (Oldenburg), Stadt .....	2842	90,75	20 442	225
625	14 0 13 030	Auerbach/ Vogtl., Stadt .....	9700	14,60	20 432	1 399
626	08 4 35 059	Überlingen, Stadt .....	7770	58,64	20 426	348
627	05 3 74 004	Bergneustadt, Stadt .....	5275	37,82	20 396	539
628	03 2 57 009	Bückeburg, Stadt .....	3062	68,85	20 342	295
629	09 6 75 141	Kitzingen, Stadt .....	8710	47,03	20 334	432
630	14 0 23 070	Eilenburg, Stadt .....	7280	32,35	20 272	627
631	05 9 62 036	Meinerzhagen, Stadt .....	5882	115,17	20 262	176
632	14 0 49 140	Schwarzenberg/ Erzgeb., Stadt .....	9430	15,85	20 218	1 276
633	01 0 55 004	Bad Schartau, Stadt .....	2407	18,40	20 203	1 098
634	06 4 40 012	Karben, Stadt .....	6367	43,96	20 191	459
635	06 4 35 010	Gelnhausen, Barbarossastadt .....	6460	45,22	20 185	446
636	14 0 28 070	Meerane, Stadt .....	9612	19,77	20 168	1 020
637	05 7 54 044	Verl .....	4837	71,31	20 135	282
638	10 0 41 513	Heusweiler .....	6601	39,93	20 088	503
639	03 3 58 021	Soltau, Stadt .....	3040	203,22	20 031	99
640	05 7 58 016	Hiddenhausen .....	4901	23,87	20 014	838
zusammen ...			X	32 066,18	13 692 696	427

5 Gemeinden mit 5 000 Einwohnern und mehr nach Einwohnergrößenklassen  
mit ihrer Postleitzahl, Fläche, Bevölkerung und Bevölkerungsdichte am 31.12.1991

Lfd. Nr.	Schlüssel- nummer	Gemeinde	Post- leit- zahl	Fläche km 2	Bevölkerung	Ein- wohner je km 2
-------------	----------------------	----------	------------------------	----------------	-------------	---------------------------

803 Gemeinden mit 10 000 bis unter 20 000 Einwohnern

641	09 1 86 143	Pfaffenhofen a.d. Ilm, Stadt .....	8068	92,65	19 973	216
642	05 5 54 068	Vreden, Stadt .....	4426	135,53	19 926	147
643	08 2 26 084	Schwetzingen, Stadt .....	6830	21,62	19 888	920
644	12 0 18 390	Lübbenau/ Spreewald, Stadt .....	7543	36,22	19 867	549
645	10 0 41 518	Sulzbach/ Saar, Stadt .....	6603	16,13	19 840	1 230
646	08 3 26 012	Donaueschingen, Stadt .....	7710	104,63	19 805	189
647	03 4 55 015	Schortens .....	2948	68,91	19 796	287
648	05 5 70 020	Ennigerloh, Stadt .....	4722	124,89	19 789	158
649	09 4 79 152	Selb, Stadt .....	8672	61,38	19 771	322
650	05 7 58 036	Vlotho, Stadt .....	4973	76,92	19 748	257
651	03 3 57 039	Rotenburg (Wümme), Stadt .....	2720	98,99	19 689	199
652	05 3 74 020	Lindlar .....	5253	85,82	19 643	229
653	14 0 12 180	Schneeberg, Stadt .....	9412	19,11	19 615	1 026
654	08 3 25 053	Schramberg, Stadt .....	7230	45,69	19 596	429
655	07 3 32 025	Haßloch .....	6733	39,96	19 586	490
656	14 0 44 280	Heidenau, Stadt .....	8312	11,07	19 567	1 768
657	03 4 62 019	Wittmund, Stadt .....	2944	210,14	19 566	93
658	03 4 57 014	Moormerland .....	2956	122,30	19 551	160
659	06 4 32 010	Groß-Umstadt, Stadt .....	6114	86,80	19 537	225
660	05 3 74 008	Engelskirchen .....	5250	63,04	19 509	309
661	08 2 15 108	Rheinstetten .....	7512	32,31	19 489	603
662	08 3 16 056	Waldkirch, Stadt .....	7808	48,48	19 478	402
663	06 5 32 011	Haiger, Stadt .....	6342	106,69	19 395	182
664	09 1 79 145	Puchheim .....	8039	12,24	19 362	1 582
665	03 2 52 002	Bad Münden am Deister, Stadt .....	3252	107,68	19 293	179
666	10 0 45 111	Bexbach, Stadt .....	6652	31,08	19 288	621
667	09 7 74 135	Günzburg, Stadt .....	8870	55,40	19 266	348
668	06 4 36 001	Bad Soden am Taunus, Stadt .....	6232	12,45	19 247	1 546
669	09 3 71 151	Sulzbach-Rosenberg, Stadt .....	8458	53,17	19 195	361
670	07 1 37 068	Mayen, Stadt .....	5440	58,04	19 167	330
671	10 0 44 118	Schwalbach .....	6635	27,33	19 125	700
672	09 1 84 136	Ottobrunn .....	8012	5,23	19 122	3 656
673	09 7 79 194	Nördlingen, Stadt .....	8860	68,11	19 091	280
674	05 7 54 012	Halle (Westf.), Stadt .....	4802	69,28	19 090	276
675	03 4 54 018	Haren (Ems), Stadt .....	4472	208,52	19 087	92
676	09 4 79 136	Markredwitz, Stadt .....	8590	49,55	19 080	385
677	12 0 16 030	Bernau b. Berlin, Stadt .....	1280	46,44	19 076	411
678	05 7 74 016	Büren, Stadt .....	4793	170,96	19 040	111
679	05 1 54 044	Rees, Stadt .....	4242	109,64	19 028	174
680	10 0 43 112	Illingen .....	6688	36,08	19 009	527
681	08 1 35 016	Giengen an der Brenz, Stadt .....	7928	44,05	19 003	431
682	03 4 51 007	Westerstede, Stadt .....	2910	179,22	18 970	106
683	08 1 26 066	Öhringen, Stadt .....	7110	67,78	18 947	280
684	05 3 82 076	Windeck .....	5227	107,21	18 921	176
685	03 2 52 007	Hessisch Oldendorf, Stadt .....	3253	120,35	18 913	157
686	09 1 75 132	Vaterstetten .....	8011	34,13	18 899	554
687	13 0 32 050	Bergen/ Rügen, Stadt .....	2330	41,78	18 829	451
688	10 0 43 111	Eppelborn .....	6686	47,03	18 747	399
689	06 4 40 004	Büdingen, Stadt .....	6470	122,88	18 736	152
690	10 0 44 120	Wadgassen .....	6633	25,93	18 722	722
691	08 1 17 019	Eislingen/ Fils, Stadt .....	7332	16,41	18 707	1 140
692	14 0 54 230	Werdau, Stadt .....	9620	9,30	18 685	2 009
693	06 4 35 006	Bruchköbel, Stadt .....	6454	29,68	18 654	629
694	07 1 41 075	Lahnstein, Stadt .....	5420	36,85	18 652	506
695	13 0 12 020	Anklam, Stadt .....	2140	41,28	18 646	452
696	01 0 56 041	Quickborn, Stadt .....	2085	43,21	18 633	431
697	03 4 51 005	Rastede .....	2902	123,02	18 632	151
698	09 4 76 145	Kronach, Stadt .....	8640	66,99	18 622	278
699	09 1 90 157	Weilheim 1. OB, Stadt .....	8120	55,47	18 592	335
700	14 0 43 390	Oschatz, Stadt .....	7260	48,81	18 577	381
701	06 4 38 005	Heusenstamm, Stadt .....	6056	19,03	18 553	975
702	03 2 53 003	Burgwedel .....	3006	151,73	18 516	122
703	09 1 84 148	Unterhaching .....	8025	10,36	18 503	1 786
704	05 9 78 008	Bönen .....	4703	38,01	18 462	486
705	05 7 54 048	Versmold, Stadt .....	4804	84,80	18 443	217
706	06 4 36 003	Eschborn, Stadt .....	6236	12,14	18 401	1 516
707	09 1 79 126	Gröbenzell .....	8038	6,36	18 317	2 880
708	06 4 38 013	Seligenstadt, Stadt .....	6453	30,84	18 286	593
709	15 3 43 050	Blankenburg/ Harz, Stadt .....	3720	30,58	18 231	596
710	03 3 57 008	Bremervörde, Stadt .....	2740	150,16	18 205	121
711	08 2 15 106	Waghäusel, Stadt .....	6833	42,84	18 170	424
712	09 1 88 120	Gauting .....	8035	50,12	18 159	362
713	05 5 54 056	Stadtlonn, Stadt .....	4424	79,05	18 104	229
714	07 3 38 025	Schifferstadt, Stadt .....	6707	28,06	18 056	643

5 Gemeinden mit 5 000 Einwohnern und mehr nach Einwohnergrößenklassen  
mit ihrer Postleitzahl, Fläche, Bevölkerung und Bevölkerungsdichte am 31.12.1991

Lfd. Nr.	Schlüssel- nummer	Gemeinde	Post- leit- zahl	Fläche km 2	Bevölkerung	Ein- wohner je km 2
803 Gemeinden mit 10 000 bis unter 20 000 Einwohnern						
715	09 5 77 177	Weißenburg 1. Bay., Stadt .....	8832	97,55	18 029	185
716	14 0 55 340	Wurzen, Stadt .....	7250	17,71	18 025	1 018
717	03 2 53 017	Uetze .....	3162	140,28	18 021	128
718	06 4 34 006	Kronberg im Taunus, Stadt .....	6242	18,62	17 983	966
719	08 1 18 019	Gerlingen, Stadt .....	7016	17,00	17 976	1 057
720	14 0 31 180	Großenhain, Stadt .....	8280	24,61	17 974	730
721	05 3 82 004	Alfter .....	5305	34,73	17 950	517
722	05 3 78 012	Kürten .....	5067	67,56	17 946	266
723	06 6 34 022	Schwalmsstadt, Stadt .....	3578	84,74	17 940	212
724	09 7 72 147	Gersthofen, Stadt .....	8906	33,90	17 938	529
725	09 7 71 113	Aichach, Stadt .....	8890	92,99	17 919	193
726	08 3 17 089	Oberkirch, Stadt .....	7602	69,12	17 885	259
727	05 9 74 020	Geseke, Stadt .....	4787	97,42	17 882	184
728	06 4 33 011	Riedstadt .....	6086	73,76	17 849	242
729	09 7 79 131	Donauwörth, Stadt .....	8850	76,98	17 840	232
730	12 0 29 250	Königs Wusterhausen, Stadt .....	1600	15,85	17 795	1 123
731	06 4 40 016	Nidda, Stadt .....	6478	118,34	17 788	150
732	05 7 66 032	Horn-Bad Meinberg, Stadt .....	4934	90,16	17 782	197
733	03 2 53 015	Sehnde .....	3163	103,37	17 774	172
734	01 0 56 049	Uetersen, Stadt .....	2082	11,07	17 772	1 605
735	08 1 18 081	Remseck am Neckar .....	7148	22,59	17 767	786
736	15 1 47 390	Zerbst, Stadt .....	3400	39,06	17 758	455
737	05 7 62 004	Bad Driburg, Stadt .....	3490	115,06	17 747	154
738	05 5 66 068	Ochtrup, Stadt .....	4434	105,53	17 746	168
739	05 5 70 044	Teigte, Stadt .....	4404	90,28	17 725	196
740	05 3 66 044	Zülpich, Stadt .....	5352	101,08	17 698	175
741	09 1 89 155	Traunstein, Stadt .....	8220	48,58	17 697	364
742	08 1 15 050	Weil der Stadt, Stadt .....	7252	43,17	17 661	409
743	06 6 33 026	Vellmar, Stadt .....	3502	13,97	17 621	1 261
744	08 4 16 025	Mössingen, Stadt .....	7406	50,06	17 617	352
745	06 5 35 001	Alsfeld, Stadt .....	6320	129,69	17 592	136
746	05 9 66 012	Finnentrop .....	5950	103,99	17 589	169
747	05 7 54 040	Steinhagen .....	4803	56,18	17 584	313
748	06 6 35 011	Frankenberg (Eder), Stadt .....	3558	124,87	17 576	141
749	08 4 17 031	Hechingen, Stadt .....	7450	66,44	17 573	264
750	07 3 32 002	Bad Dürkheim, Stadt .....	6702	102,66	17 566	171
751	03 2 54 028	Sarstedt, Stadt .....	3203	42,90	17 552	409
752	05 9 70 016	Freudenberg, Stadt .....	5905	54,49	17 529	322
753	10 0 43 116	Schiffweiler .....	6685	21,31	17 523	822
754	01 0 53 090	Mölin, Stadt .....	2410	25,05	17 518	699
755	05 3 82 072	Wachtberg .....	5307	49,67	17 514	353
756	14 0 30 240	Grimma, Stadt .....	7240	27,87	17 512	628
757	14 0 35 290	Kamenz, Stadt .....	8290	20,16	17 472	867
758	15 1 13 020	Bitterfeld, Stadt .....	4400	27,82	17 470	628
759	08 2 26 032	Hockenheim, Stadt .....	6832	34,85	17 428	500
760	05 3 78 008	Burscheid, Stadt .....	5093	27,38	17 401	636
761	05 7 58 008	Enger, Stadt .....	4904	41,21	17 387	422
762	14 0 37 340	Markkleeberg, Stadt .....	7113	18,13	17 386	959
763	07 3 34 501	Wörth am Rhein, Stadt .....	6729	131,63	17 370	132
764	09 1 71 112	Burghausen, Stadt .....	8263	18,57	17 347	934
765	09 6 71 111	Alzenau 1. UFr., Stadt .....	8755	59,30	17 322	292
766	03 4 53 007	Friesoythe, Stadt .....	2908	246,98	17 318	70
767	09 7 77 151	Marktobersdorf, Stadt .....	8952	95,25	17 304	182
768	08 4 15 059	Pfullingen, Stadt .....	7417	30,14	17 247	572
769	09 3 72 116	Cham, Stadt .....	8490	80,70	17 241	214
770	06 6 35 003	Bad Wildungen, Stadt .....	3590	120,08	17 235	144
771	06 4 36 004	Flörsheim am Main, Stadt .....	6093	22,95	17 235	751
772	08 3 36 081	Schopfheim, Stadt .....	7860	68,01	17 228	253
773	08 1 18 080	Korntal-Münchingen, Stadt .....	7015	20,71	17 224	832
774	05 9 66 028	Wenden .....	5963	72,55	17 209	237
775	05 3 82 064	Swisttal .....	5357	62,29	17 203	276
776	03 1 53 004	Clausthal-Zellerfeld, Bergstadt .....	3392	33,95	17 200	507
777	10 0 44 117	Schmelz .....	6612	58,64	17 183	293
778	05 5 54 048	Rhede, Stadt .....	4292	78,65	17 168	218
779	03 4 57 022	Westoverledingen .....	2957	111,90	17 155	153
780	08 1 25 026	Eppingen, Stadt .....	7519	88,59	17 140	193
781	03 3 56 009	Schwanewede .....	2822	132,17	17 131	130
782	05 3 82 040	Neunkirchen-Seelscheid .....	5206	50,64	17 041	337
783	05 1 70 052	Xanten, Stadt .....	4232	72,38	17 041	235
784	08 4 36 009	Bad Waldsee, Stadt .....	7967	108,48	16 960	156
785	09 4 73 151	Neustadt b. Coburg, Stadt .....	8632	61,89	16 931	274
786	16 0 22 240	Heiligenstadt, Heilbad, Stadt .....	5630	54,06	16 919	313
787	09 1 72 114	Bad Reichenhall, Stadt .....	8230	39,43	16 891	428
788	06 4 32 019	Reinheim, Stadt .....	6107	27,70	16 863	609

5 Gemeinden mit 5 000 Einwohnern und mehr nach Einwohnergrößenklassen  
mit ihrer Postleitzahl, Fläche, Bevölkerung und Bevölkerungsdichte am 31.12.1991

Lfd.	Schlüssel-	Gemeinde	Post-	Fläche	Bevölkerung	Ein-
Nr.	nummer		leit-	km 2		wohner
			zahl			je km 2

803 Gemeinden mit 10 000 bis unter 20 000 Einwohnern

789	01 0 55 012	Eutin, Stadt	2420	41,39	16 845	407
790	05 3 74 040	Reichshof	5226	114,61	16 834	147
791	08 4 26 070	Laupheim, Stadt	7958	61,79	16 831	272
792	09 7 73 125	Dillingen a.d. Donau, Stadt	8880	75,59	16 822	223
793	13 0 29 430	Ribnitz-Damgarten, Stadt	2590	91,69	16 822	183
794	14 0 38 310	Löbau, Stadt	8700	17,56	16 767	955
795	06 6 36 016	Witzenhausen, Stadt	3430	126,69	16 713	132
796	05 3 74 044	Waldbröl, Stadt	5220	63,01	16 700	265
797	05 3 82 016	Eitorf	5208	70,08	16 688	238
798	03 1 56 009	Herzberg am Harz, Stadt	3420	71,89	16 673	232
799	03 1 55 012	Uslar, Stadt	3418	113,40	16 671	147
800	10 0 42 116	Wadern, Stadt	6648	110,97	16 619	150
801	13 0 41 400	Wolgast, Stadt	2220	19,19	16 608	865
802	09 1 84 123	Haar	8013	13,34	16 580	1 243
803	05 9 62 028	Kierspe, Stadt	5883	71,62	16 574	231
804	03 3 58 016	Munster, Stadt	3042	193,42	16 567	86
805	05 3 66 004	Bad Münstereifel, Stadt	5358	150,86	16 557	110
806	14 0 32 310	Mittweida, Stadt	9250	14,70	16 552	1 126
807	07 3 31 003	Alzey, Stadt	6508	35,21	16 551	470
808	08 1 25 006	Bad Rappenau, Stadt	6927	73,54	16 536	225
809	16 0 32 400	Pößneck, Stadt	6840	24,46	16 512	675
810	06 4 32 022	Seeheim-Jugenheim	6104	28,00	16 487	589
811	16 0 36 270	Schmalkalden, Kurort, Stadt	6080	32,45	16 483	508
812	03 3 56 005	Lillenthal	2804	72,07	16 478	229
813	05 9 62 012	Halver, Stadt	5884	77,37	16 477	213
814	15 3 30 200	Oschersleben/ Bode, Stadt	3230	48,85	16 445	337
815	03 1 54 013	Königsblutter am Elm, Stadt	3308	130,57	16 440	126
816	08 4 35 057	Tettnang, Stadt	7992	71,22	16 412	230
817	09 6 77 155	Lohr a. Main, Stadt	8770	90,28	16 390	182
818	05 9 78 016	Holzwickede	4755	22,36	16 390	733
819	08 2 25 014	Buchen (Odenwald), Stadt	6967	138,99	16 369	118
820	08 2 37 004	Baiersbronn	7292	189,69	16 313	86
821	03 3 53 026	Neu Wulmstorf	2153	56,15	16 310	290
822	09 5 73 122	Oberasbach	8507	12,12	16 299	1 345
823	09 5 77 136	Gunzenhausen, Stadt	8820	82,48	16 270	197
824	03 4 61 002	Brake (Unterweser), Stadt	2880	38,17	16 252	426
825	15 3 32 200	Thale/ Harz, Stadt	4308	29,24	16 231	555
826	03 3 58 019	Schneverdingen, Stadt	3043	234,59	16 228	69
827	05 5 58 032	Nottuln	4405	85,45	16 178	189
828	05 9 70 020	Hilchenbach, Stadt	5912	80,85	16 162	200
829	15 3 17 060	Genthin, Stadt	3280	62,62	16 131	258
830	16 0 26 030	Bad Langensalza, Stadt	5820	34,12	16 103	472
831	08 1 18 076	Sachsenheim, Stadt	7123	57,92	16 092	278
832	07 3 34 007	Germersheim, Stadt	6728	21,30	16 084	755
833	05 5 58 044	Senden	4403	109,11	16 066	147
834	03 2 53 006	Hemmingen	3005	31,43	16 063	511
835	05 5 66 016	Hörstel, Stadt	4446	107,45	16 049	149
836	06 4 39 003	Eltville am Rhein, Stadt	6228	46,77	16 047	343
837	03 4 52 023	Südbrookmerland	2963	96,82	16 017	165
838	08 4 37 104	Sigmaringen, Stadt	7480	92,84	16 011	172
839	09 1 84 145	Taufkirchen	8028	22,01	15 989	726
840	06 4 34 005	Königstein im Taunus, Stadt	6240	25,07	15 976	637
841	09 2 79 112	Dingolfing, Stadt	8312	44,05	15 974	363
842	08 2 15 101	Pfingztal	7507	31,06	15 972	514
843	09 2 75 154	Vilshofen, Stadt	8358	86,35	15 970	185
844	06 4 35 021	Nidderau, Stadt	6369	46,73	15 970	342
845	07 2 35 068	Konz, Stadt	5503	44,54	15 968	359
846	16 0 44 380	Leinefelde, Stadt	5600	5,57	15 962	2 866
847	07 1 40 501	Boppard, Stadt	5407	75,11	15 947	212
848	06 4 36 006	Hochheim am Main, Stadt	6203	19,43	15 933	820
849	05 7 62 016	Brakel, Stadt	3492	173,72	15 924	92
850	07 1 37 203	Bendorf, Stadt	5413	24,07	15 905	661
851	05 7 66 056	Oerlinghausen, Stadt	4811	32,71	15 859	485
852	08 1 17 018	Ebersbach an der Fils, Stadt	7333	26,27	15 857	604
853	10 0 42 112	Losheim	6646	96,78	15 854	164
854	05 3 58 028	Kreuzau	5166	41,78	15 848	379
855	14 0 33 080	Hohenstein-Ernstthal, Stadt	9270	8,14	15 837	1 946
856	09 1 83 128	Mühlendorf a. Inn, Stadt	8260	29,43	15 825	538
857	13 0 15 070	Demmin, Stadt	2030	70,05	15 824	226
858	03 3 52 030	Langen, Stadt	2857	121,60	15 820	130
859	08 4 37 100	Saulgau, Stadt	7968	97,34	15 819	163
860	06 6 32 003	Bebra, Stadt	6440	93,63	15 755	168
861	10 0 42 111	Beckingen	6645	51,63	15 749	305
862	07 2 31 134	Wittlich, Stadt	5560	49,22	15 723	319

5 Gemeinden mit 5 000 Einwohnern und mehr nach Einwohnergrößenklassen  
mit ihrer Postleitzahl, Fläche, Bevölkerung und Bevölkerungsdichte am 31.12.1991

Lfd. Nr.	Schlüssel- nummer	Gemeinde	Post- leitzahl	Fläche km 2	Bevölkerung	Ein- wohner je km 2
803 Gemeinden mit 10 000 bis unter 20 000 Einwohnern						
863	05 3 74 016	Hückeswagen, Stadt .....	5609	50,46	15 720	312
864	06 5 31 014	Pohlheim, Stadt .....	6301	38,00	15 697	413
865	06 5 34 011	Kirchhain, Stadt .....	3575	90,92	15 693	173
866	05 1 66 024	Schwalmtal .....	4056	48,11	15 689	326
867	09 1 73 147	Wolfratshausen, Stadt .....	8190	8,77	15 682	1 788
868	06 4 37 011	Michelstadt, Stadt .....	6120	86,99	15 680	180
869	03 4 51 004	Edewecht .....	2905	113,47	15 652	138
870	08 2 26 013	Eberbach, Stadt .....	6930	81,16	15 651	193
871	06 6 35 002	Arolsen, Stadt .....	3548	126,32	15 626	124
872	10 0 43 115	Ottweiler, Stadt .....	6682	45,51	15 622	343
873	08 3 37 096	Bad Säckingen, Stadt .....	7880	25,33	15 598	616
874	07 1 31 077	Sinzig, Stadt .....	5485	41,00	15 590	380
875	10 0 43 117	Spiesen-Elversberg .....	6683	11,40	15 560	1 365
876	10 0 41 516	Quierschied .....	6607	20,22	15 558	769
877	05 7 66 016	Blomberg, Stadt .....	4933	99,12	15 527	157
878	05 9 58 036	Olsberg, Stadt .....	5787	117,90	15 475	131
879	05 9 70 028	Bad Laasphe, Stadt .....	5928	135,70	15 473	114
880	05 5 54 016	Gescher, Stadt .....	4423	80,50	15 471	192
881	07 1 31 070	Remagen, Stadt .....	5480	33,16	15 460	466
882	09 1 78 143	Moosburg a.d. Isar, Stadt .....	8052	43,85	15 443	352
883	08 1 16 071	Wendlingen am Neckar, Stadt .....	7317	12,15	15 425	1 270
884	01 0 56 018	Halstenbek .....	2083	12,58	15 405	1 225
885	01 0 56 044	Schenefeld, Stadt .....	2000	9,99	15 387	1 540
886	01 0 62 018	Glinde, Stadt .....	2056	11,22	15 385	1 371
887	09 2 73 137	Kelheim, Stadt .....	8420	76,84	15 383	200
888	10 0 44 114	Rehlingen-Siersburg .....	6639	61,14	15 346	251
889	06 4 31 005	Bürstadt, Stadt .....	6842	34,47	15 332	445
890	06 4 32 002	Babenhausen, Stadt .....	6113	66,87	15 309	229
891	05 7 62 008	Beverungen, Stadt .....	3472	97,80	15 302	156
892	09 1 78 145	Neufahrn b. Freising .....	8056	45,51	15 255	335
893	03 2 51 012	Diepholz, Stadt .....	2840	104,48	15 243	146
894	06 6 33 013	Hofgeismar, Stadt .....	3520	86,39	15 241	176
895	09 6 77 148	Karlstadt, Stadt .....	8782	98,03	15 211	155
896	01 0 57 062	Preetz, Stadt .....	2308	14,40	15 206	1 056
897	13 0 28 330	Pasewalk, Stadt .....	2100	54,98	15 189	276
898	09 1 85 158	Schrobenhausen, Stadt .....	8898	75,31	15 179	202
899	05 7 58 032	Spenge, Stadt .....	4905	40,25	15 163	377
900	08 2 15 096	Karlsbad .....	7516	38,01	15 160	399
901	01 0 55 040	Stockelsdorf .....	2406	56,69	15 158	267
902	08 1 15 041	Renningen, Stadt .....	7253	31,13	15 121	486
903	09 1 74 126	Karlsfeld .....	8047	15,58	15 105	970
904	09 6 73 114	Bad Neustadt a.d. Saale, Stadt .....	8740	36,89	15 073	409
905	03 1 54 019	Schöningen, Stadt .....	3338	35,36	15 065	426
906	08 3 15 074	Müllheim, Stadt .....	7840	57,91	15 058	260
907	03 3 52 032	Loxstedt .....	2854	156,53	15 047	96
908	09 5 76 151	Wendelstein, Markt .....	8508	50,00	15 041	301
909	09 1 73 112	Bad Tölz, Stadt .....	8170	31,02	15 039	485
910	09 1 87 150	Kolbermoor, Stadt .....	8208	19,87	15 020	756
911	06 6 31 017	Künzell .....	6411	30,29	14 986	495
912	06 6 34 009	Homburg (Efze), Kreisstadt .....	3588	99,98	14 970	150
913	05 7 66 036	Kalletal .....	4925	112,43	14 963	133
914	05 7 58 020	Kirchlengern .....	4983	33,78	14 922	442
915	01 0 60 005	Bad Segeberg, Stadt .....	2360	18,87	14 916	790
916	05 7 70 012	Hille .....	4955	102,99	14 910	145
917	01 0 55 032	Neustadt in Holstein, Stadt .....	2430	19,74	14 886	754
918	09 7 72 125	Bobingen, Stadt .....	8903	50,28	14 855	295
919	08 2 16 017	Gernsbach, Stadt .....	7562	82,08	14 848	181
920	08 1 28 139	Lauda-Königshofen, Stadt .....	6970	94,47	14 841	157
921	06 4 35 025	Schlüchtern, Stadt .....	6490	113,29	14 839	131
922	06 4 33 005	Ginsheim-Gustavsburg .....	6095	13,94	14 828	1 064
923	12 0 38 590	Teltow, Stadt .....	1530	13,79	14 821	1 075
924	08 3 35 079	Stockach, Stadt .....	7768	69,74	14 751	212
925	03 1 57 007	Vechelde .....	3303	75,88	14 727	194
926	05 9 58 048	Winterberg, Stadt .....	5788	147,83	14 725	100
927	05 3 66 040	Weilerswist .....	5354	57,24	14 695	257
928	05 9 70 036	Neunkirchen .....	5908	39,60	14 692	371
929	05 3 74 032	Nümbrecht .....	5223	71,78	14 684	205
930	03 4 58 014	Wildeshausen, Stadt .....	2878	89,48	14 680	164
931	05 1 66 008	Grefrath .....	4155	30,97	14 592	471
932	06 4 36 011	Schwalbach am Taunus, Stadt .....	6231	6,47	14 588	2 255
933	03 4 57 018	Rhauderfehn .....	2953	102,92	14 570	142
934	08 2 26 056	Neckargemünd, Stadt .....	6903	26,15	14 562	557
935	08 3 26 052	Sankt Georgen im Schwarzwald, Stadt ..	7742	59,85	14 515	243
936	08 3 25 045	Oberndorf am Neckar, Stadt .....	7238	55,93	14 495	259



5 Gemeinden mit 5 000 Einwohnern und mehr nach Einwohnergrößenklassen  
mit ihrer Postleitzahl, Fläche, Bevölkerung und Bevölkerungsdichte am 31.12.1991

Lfd. Nr.	Schlüssel- nummer	Gemeinde	Post- leitz- zahl	Fläche km 2	Bevölkerung	Ein- wohner je km 2
803 Gemeinden mit 10 000 bis unter 20 000 Einwohnern						
937	06 5 34 004	Biedenkopf, Stadt .....	3560	90,33	14 478	160
938	15 1 34 170	Roßlau/ Elbe, Stadt .....	4530	31,32	14 453	461
939	09 1 87 117	Bad Aibling, Stadt .....	8202	41,46	14 445	348
940	01 0 55 035	Ratekau .....	2401	59,60	14 441	242
941	08 1 19 093	Kernen im Remstal .....	7053	15,05	14 417	958
942	06 4 38 004	Hainburg .....	6452	15,94	14 407	904
943	06 5 35 011	Lauterbach (Hessen), Kreisstadt .....	6420	102,00	14 390	141
944	06 6 36 006	Hessisch Lichtenau, Stadt .....	3436	105,87	14 381	136
945	03 4 57 021	Weener, Stadt .....	2952	81,39	14 377	177
946	10 0 41 517	Riegelsberg .....	6601	14,70	14 375	978
947	09 6 71 122	Großostheim, Markt .....	8754	44,29	14 358	324
948	09 1 72 118	Freilassing, Stadt .....	8228	14,80	14 352	970
949	14 0 22 370	Radeberg, Stadt .....	8142	15,90	14 330	901
950	05 9 70 008	Burbach .....	5909	79,62	14 299	180
951	08 4 36 049	Isny im Allgäu, Stadt .....	7972	85,35	14 284	167
952	06 6 32 018	Rotenburg a.d. Fulda, Stadt .....	6442	79,84	14 264	179
953	08 1 18 078	Freiberg am Neckar, Stadt .....	7149	13,14	14 264	1 086
954	05 7 70 040	Rahden, Stadt .....	4993	136,82	14 261	104
955	06 4 32 016	Ober-Ramstadt, Stadt .....	6105	41,88	14 238	340
956	06 6 31 015	Hünfeld, Stadt .....	6418	119,75	14 219	119
957	03 4 58 013	Wardenburg .....	2906	118,61	14 199	120
958	06 4 33 007	Kelsterbach, Stadt .....	6092	15,39	14 188	922
959	08 1 19 044	Murrhardt, Stadt .....	7157	71,14	14 177	199
960	08 2 26 105	Edingen-Neckarhausen .....	6803	12,04	14 161	1 176
961	09 7 75 129	Illertissen, Stadt .....	7918	36,30	14 142	390
962	14 0 32 150	Frankenberg, Stadt .....	9262	11,49	14 129	1 230
963	03 2 51 007	Bassum, Stadt .....	2830	168,55	14 125	84
964	09 3 75 190	Regenstauf, Markt .....	8413	99,52	14 088	142
965	05 7 66 048	Leopoldshöhe .....	4817	36,94	14 087	381
966	06 6 34 005	Fritzlar, Stadt .....	3580	88,79	14 079	159
967	10 0 44 116	Saarwellingen .....	6632	41,65	14 073	338
968	06 6 34 001	Borken (Hessen), Stadt .....	3587	82,30	14 070	171
969	05 9 74 016	Erwitte, Stadt .....	4782	89,29	14 051	157
970	09 7 77 129	Füssen, Stadt .....	8958	43,53	14 050	323
971	12 0 46 460	Templin, Stadt .....	2090	90,37	14 050	155
972	03 2 54 005	Bad Salzdetfurth, Stadt .....	3202	67,09	14 034	209
973	14 0 51 220	Stollberg/ Erzgeb., Stadt .....	9150	30,68	14 024	457
974	09 1 87 122	Bruckmühl, Markt .....	8206	50,23	14 015	279
975	09 1 88 121	Gilching .....	8031	31,67	14 005	442
976	03 1 53 007	Langelshelm, Stadt .....	3394	48,67	13 995	288
977	14 0 37 490	Schkeuditz, Stadt .....	7144	22,96	13 985	609
978	09 5 74 112	Aldorf b. Nürnberg, Stadt .....	8503	48,59	13 983	288
979	09 1 90 141	Penzberg, Stadt .....	8122	25,72	13 970	543
980	06 4 32 004	Dieburg, Stadt .....	6110	23,60	13 970	592
981	08 2 26 095	Walldorf, Stadt .....	6909	19,91	13 960	701
982	03 4 56 001	Bad Bentheim, Stadt .....	4444	100,16	13 951	139
983	09 5 73 127	Stein, Stadt .....	8504	19,51	13 933	714
984	01 0 60 044	Kaltenkirchen, Stadt .....	2358	22,41	13 922	621
985	09 4 72 175	Pegnitz, Stadt .....	8570	99,98	13 914	139
986	03 4 60 002	Damme, Stadt .....	2845	104,45	13 864	133
987	08 2 26 009	Brühl .....	6835	10,19	13 835	1 358
988	12 0 31 350	Lübben/ Spreewald, Stadt .....	7550	73,79	13 834	187
989	13 0 21 370	Hagenow, Stadt .....	2820	67,43	13 811	205
990	13 0 19 100	Grimmen, Stadt .....	2320	30,14	13 806	458
991	05 1 66 004	Brüggen .....	4057	61,11	13 793	226
992	08 4 25 141	Blaustein .....	7906	55,56	13 765	248
993	09 1 84 130	Ismaning .....	8045	40,17	13 740	342
994	06 6 31 020	Petersberg .....	6415	35,51	13 735	387
995	08 1 18 050	Markgröningen, Stadt .....	7145	28,16	13 734	488
996	01 0 56 043	Rellingen .....	2084	13,19	13 706	1 039
997	09 7 80 124	Immenstadt i. Allgäu, Stadt .....	8970	81,41	13 696	168
998	05 7 54 020	Herzebrock-Clarholz .....	4836	79,23	13 674	173
999	05 7 74 024	Hövelhof .....	4794	70,63	13 671	194
1 000	16 0 45 430	Zeulenroda, Stadt .....	6570	14,89	13 646	916
1 001	05 3 54 028	Simmerath .....	5107	111,46	13 641	122
1 002	08 2 15 097	Kraichtal, Stadt .....	7527	80,56	13 627	169
1 003	08 2 26 018	Eppelheim .....	6904	5,70	13 605	2 387
1 004	16 0 42 360	Zella-Mehlis, Stadt .....	6060	28,10	13 581	483
1 005	06 4 39 011	Niedernhausen .....	6272	35,25	13 571	385
1 006	01 0 51 011	Brunsbüttel, Stadt .....	2212	65,24	13 534	207
1 007	12 0 47 280	Wittstock, Stadt .....	1930	71,63	13 511	189
1 008	08 2 26 082	Schriesheim, Stadt .....	6905	31,67	13 508	427
1 009	05 7 70 044	Stemwede .....	4995	165,95	13 497	81
1 010	09 1 84 119	Garching b. München, Stadt .....	8046	28,16	13 427	477

5 Gemeinden mit 5 000 Einwohnern und mehr nach Einwohnergrößenklassen  
mit ihrer Postleitzahl, Fläche, Bevölkerung und Bevölkerungsdichte am 31.12.1991

Lfd. Nr.	Schlüssel- nummer	Gemeinde	Post- leitz- zahl	Fläche km 2	Bevölkerung	Ein- wohner je km 2
803 Gemeinden mit 10 000 bis unter 20 000 Einwohnern						
1 011	06 4 35 009	Freigericht .....	6463	33,42	13 395	401
1 012	15 3 38 050	Calbe/ Saale, Stadt .....	3310	39,51	13 357	338
1 013	03 1 52 004	Bovenden, Flecken .....	3406	63,54	13 353	210
1 014	03 4 59 003	Bad Essen .....	4515	103,21	13 345	129
1 015	05 3 78 020	Odenthal .....	5068	39,97	13 344	334
1 016	08 2 26 076	Sandhausen .....	6902	14,55	13 331	916
1 017	05 3 66 036	Schleiden, Stadt .....	5372	122,08	13 324	109
1 018	12 0 37 620	Perleberg, Stadt .....	2910	81,26	13 297	164
1 019	06 5 33 017	Weilburg, Stadt .....	6290	57,40	13 279	231
1 020	06 6 34 014	Melsungen, Stadt .....	3508	63,10	13 271	210
1 021	05 1 54 052	Straelen, Stadt .....	4172	73,98	13 262	179
1 022	08 3 15 006	Bad Krozingen .....	7812	35,66	13 257	372
1 023	08 1 19 090	Remshalden .....	7064	15,15	13 234	874
1 024	05 1 70 016	Hünxe .....	4224	106,80	13 229	124
1 025	03 1 56 002	Bad Lauterberg im Harz, Stadt .....	3422	41,54	13 221	318
1 026	05 7 74 008	Bad Lippspringe, Stadt .....	4792	50,96	13 216	259
1 027	09 7 72 202	Stadtbergen, Markt .....	8901	11,49	13 216	1 150
1 028	08 3 36 105	Grenzach-Wyhlen .....	7889	17,32	13 206	762
1 029	06 5 33 003	Bad Camberg, Stadt .....	6277	54,64	13 196	242
1 030	09 5 74 152	Röthenbach a.d. Pegnitz, Stadt .....	8505	13,13	13 183	1 004
1 031	13 0 38 230	Torgelow, Stadt .....	2110	49,46	13 177	266
1 032	06 6 33 009	Fuldaatal .....	3501	33,68	13 137	390
1 033	09 1 84 120	Gräfelting .....	8032	9,58	13 130	1 371
1 034	08 1 25 005	Bad Friedrichshall, Stadt .....	7107	24,69	13 125	532
1 035	09 7 78 116	Bad Wörishofen, Stadt .....	8939	57,81	13 115	227
1 036	08 4 36 010	Bad Wurzach, Stadt .....	7954	182,26	13 110	72
1 037	05 5 58 004	Ascheberg .....	4715	106,47	13 110	123
1 038	03 2 53 019	Wennigsen (Deister) .....	3015	53,77	13 092	243
1 039	08 1 18 049	Marbach am Neckar, Stadt .....	7142	18,05	13 083	725
1 040	08 2 15 102	Eggenstein-Leopoldshafen .....	7514	26,11	13 081	501
1 041	09 5 77 173	Treuchtlingen, Stadt .....	8830	103,40	13 070	126
1 042	09 4 73 159	Rödental, Stadt .....	8633	49,97	13 066	261
1 043	06 4 32 014	Mühlthal .....	6109	25,33	13 063	516
1 044	06 5 31 006	Grünberg, Stadt .....	6310	89,25	13 048	146
1 045	03 4 55 007	Jever, Stadt .....	2942	41,85	13 034	311
1 046	03 3 61 009	Oyten .....	2806	63,47	13 010	205
1 047	06 5 32 021	Solms, Stadt .....	6336	34,06	12 992	381
1 048	03 3 56 008	Ritterhude .....	2863	32,83	12 985	396
1 049	03 2 53 012	Pattensen, Stadt .....	3017	67,00	12 967	194
1 050	10 0 46 118	Tholey .....	6695	57,56	12 967	225
1 051	09 5 74 123	Feucht, Markt .....	8501	9,19	12 953	1 409
1 052	05 3 58 036	Linnich, Stadt .....	5172	65,45	12 943	198
1 053	09 5 72 121	Eckental, Markt .....	8501	29,71	12 939	436
1 054	08 3 27 049	Trossingen, Stadt .....	7218	24,20	12 919	534
1 055	03 4 59 020	Hagen am Teutoburger Wald .....	4506	34,49	12 915	374
1 056	06 4 33 002	Bischofsheim .....	6094	9,03	12 906	1 429
1 057	03 2 53 005	Gehrden, Stadt .....	3007	43,10	12 903	299
1 058	05 3 70 036	Wassenberg, Stadt .....	5143	42,41	12 879	304
1 059	10 0 41 514	Kleinblittersdorf .....	6601	27,29	12 873	472
1 060	06 6 33 017	Lohfelden .....	3503	16,57	12 855	776
1 061	08 1 16 056	Plochingen, Stadt .....	7310	10,66	12 845	1 205
1 062	13 0 32 390	Saßnitz, Stadt .....	2355	45,94	12 831	279
1 063	08 1 35 020	Herbrechtingen, Stadt .....	7922	58,63	12 821	219
1 064	03 3 51 004	Bergen, Stadt .....	3103	163,72	12 803	78
1 065	03 4 52 014	Krummhörn .....	2974	157,17	12 792	81
1 066	05 7 66 028	Extertal .....	4923	92,53	12 790	138
1 067	08 3 37 116	Wehr, Stadt .....	7867	35,66	12 787	359
1 068	13 0 22 420	Ludwigslust, Stadt .....	2800	48,62	12 777	263
1 069	15 3 16 050	Gardelegen, Stadt .....	3570	67,96	12 761	188
1 070	05 7 62 032	Steinheim, Stadt .....	4939	75,68	12 748	168
1 071	15 2 27 050	Bad Dürrenberg, Stadt .....	4203	17,49	12 745	729
1 072	08 2 26 031	Hemsbach, Stadt .....	6944	12,86	12 725	990
1 073	03 4 59 012	Bissendorf .....	4516	96,37	12 714	132
1 074	08 1 17 051	Uhingen .....	7336	24,79	12 710	513
1 075	09 7 78 173	Mindelheim, Stadt .....	8948	56,44	12 693	225
1 076	06 5 32 001	Abtlar, Stadt .....	6334	43,59	12 686	291
1 077	08 2 15 046	Malsch .....	7502	51,24	12 656	247
1 078	08 4 17 013	Burladingen, Stadt .....	7453	123,32	12 656	103
1 079	06 6 33 028	Wolfhagen, Stadt .....	3549	111,95	12 647	113
1 080	16 0 20 580	Waltershausen, Stadt .....	5812	30,79	12 645	411
1 081	09 7 75 162	Vöhringen, Stadt .....	7917	23,37	12 633	541
1 082	07 3 32 024	Grünstadt, Stadt .....	6718	18,10	12 631	698
1 083	14 0 42 310	Oelsnitz, Stadt .....	9920	30,93	12 624	408
1 084	09 1 84 131	Kirchheim b. München .....	8011	15,51	12 616	813

5 Gemeinden mit 5 000 Einwohnern und mehr nach Einwohnergrößenklassen  
mit ihrer Postleitzahl, Fläche, Bevölkerung und Bevölkerungsdichte am 31.12.1991

Lfd.	Schlüssel-	Gemeinde	Post-	Fläche	Bevölkerung	Ein-
Nr.	nummer		leit-	km 2		wohner
			zahl			je km 2

803 Gemeinden mit 10 000 bis unter 20 000 Einwohnern

1 085	05 3 58 004	Aldenhoven .....	5173	44,30	12 616	285
1 086	05 1 70 036	Schermbach .....	4235	110,73	12 604	114
1 087	06 5 31 011	Lich, Stadt .....	6302	77,64	12 601	162
1 088	08 2 15 110	Waldbronn .....	7517	11,35	12 599	1 110
1 089	09 2 75 141	Pocking, Stadt .....	8398	68,99	12 594	183
1 090	09 6 71 130	Hörsbach, Markt .....	8759	30,59	12 583	411
1 091	03 4 58 010	Hude (Oldenburg) .....	2872	124,60	12 581	101
1 092	06 4 34 011	Uisingen, Stadt .....	6390	55,86	12 554	225
1 093	14 0 24 110	Flöha, Stadt .....	9380	18,18	12 550	690
1 094	08 4 15 078	Bad Urach, Stadt .....	7432	55,47	12 546	226
1 095	14 0 57 260	Zschopau, Stadt .....	9360	12,26	12 527	1 022
1 096	05 3 82 036	Much .....	5203	78,07	12 519	160
1 097	05 9 66 016	Kirchhundem .....	5942	147,89	12 510	85
1 098	08 1 26 046	Künzelsau, Stadt .....	7118	75,15	12 497	166
1 099	08 2 26 037	Ketsch .....	6834	16,52	12 489	756
1 100	12 0 43 140	Großbräsen, Stadt .....	7805	30,44	12 455	409
1 101	05 3 58 032	Langerwehe .....	5163	41,49	12 448	300
1 102	05 3 58 048	Niederzier .....	5162	63,40	12 424	196
1 103	05 1 54 004	Bedburg-Hau .....	4194	61,29	12 419	203
1 104	09 1 82 120	Holzkirchen, Markt .....	8150	48,23	12 416	257
1 105	14 0 38 100	Ebersbach, Stadt .....	8705	14,89	12 400	833
1 106	14 0 15 010	Bischofswerda, Stadt .....	8500	18,54	12 387	668
1 107	01 0 58 092	Kronshagen .....	2300	5,35	12 387	2 315
1 108	07 3 38 019	Mutterstadt .....	6704	20,49	12 385	604
1 109	01 0 57 057	Plön, Stadt .....	2320	35,94	12 383	345
1 110	06 5 34 007	Dautphetal .....	3563	72,03	12 377	172
1 111	05 9 62 056	Schalksmühle .....	5885	38,20	12 375	324
1 112	08 1 28 115	Tauberbischofsheim, Stadt .....	6972	69,03	12 366	179
1 113	09 1 76 123	Eichstätt, Stadt .....	8078	47,78	12 362	259
1 114	05 5 70 016	Drensteinfurt, Stadt .....	4406	106,39	12 360	116
1 115	06 4 36 002	Eppstein, Stadt .....	6239	24,19	12 357	511
1 116	06 5 31 008	Hungen, Stadt .....	6303	86,75	12 354	142
1 117	06 4 35 012	Gründau .....	6466	67,60	12 324	182
1 118	08 4 15 053	Münsingen, Stadt .....	7420	116,02	12 321	106
1 119	08 1 18 003	Asperg, Stadt .....	7144	5,80	12 295	2 120
1 120	05 3 54 020	Monschau, Stadt .....	5108	94,61	12 270	130
1 121	09 2 75 126	Hauzenberg, Stadt .....	8395	82,82	12 267	148
1 122	05 3 74 024	Marienheide .....	5277	54,99	12 263	223
1 123	06 4 32 015	Münster .....	6115	20,79	12 241	589
1 124	05 5 70 048	Wadersloh .....	4724	117,03	12 238	105
1 125	01 0 53 100	Ratzeburg, Stadt .....	2418	30,29	12 237	404
1 126	09 5 72 135	Höchstädt a.d. Aisch, Stadt .....	8552	70,84	12 236	173
1 127	12 0 24 110	Erkner .....	1250	16,59	12 203	736
1 128	06 4 35 002	Bad Soden-Salmünster, Stadt .....	6483	58,60	12 202	208
1 129	15 3 45 260	Wolmirstedt, Stadt .....	3210	26,35	12 168	462
1 130	03 4 59 008	Belm .....	4513	46,67	12 165	261
1 131	14 0 18 050	Burgstädt, Stadt .....	9112	20,27	12 143	599
1 132	08 4 25 072	Langenau, Stadt .....	7907	74,99	12 135	162
1 133	03 2 54 026	Nordstemmen .....	3204	60,11	12 122	202
1 134	08 1 36 010	Bopfingen, Stadt .....	7085	77,00	12 096	157
1 135	09 5 74 132	Hersbruck, Stadt .....	8562	22,90	12 086	528
1 136	09 6 72 127	Hammelburg, Stadt .....	8783	128,90	12 080	94
1 137	09 4 75 154	Münchberg, Stadt .....	8660	68,79	12 077	176
1 138	12 0 28 190	Jüterbog, Stadt .....	1700	101,54	12 065	119
1 139	09 7 74 150	Krumbach (Schwaben), Stadt .....	8908	44,63	12 061	270
1 140	16 0 17 090	Eisenberg, Stadt .....	6520	20,90	12 043	576
1 141	10 0 41 511	Friedrichsthal, Stadt .....	6605	9,07	12 040	1 327
1 142	16 0 37 240	Schmölln, Stadt .....	7420	25,98	12 039	463
1 143	03 1 51 040	Wittingen, Stadt .....	3120	224,98	12 035	53
1 144	14 0 41 260	Niesky, Stadt .....	8920	34,34	12 028	350
1 145	05 9 74 056	Wickede (Ruhr) .....	5757	25,20	12 024	477
1 146	13 0 13 040	Bad Doberan, Stadt .....	2560	32,68	12 000	367
1 147	09 6 74 147	Haßfurt, Stadt .....	8728	52,71	11 995	228
1 148	08 1 25 110	Obersulm .....	7104	31,14	11 988	385
1 149	03 1 57 003	Ilsede .....	3152	28,46	11 988	421
1 150	01 0 62 006	Bargteheide, Stadt .....	2072	15,83	11 968	756
1 151	08 1 27 025	Gaillardorf, Stadt .....	7160	62,56	11 964	191
1 152	08 2 15 066	Philippsburg, Stadt .....	7522	50,57	11 958	236
1 153	05 5 54 044	Reken .....	4421	77,36	11 958	155
1 154	05 7 70 016	Hüllhorst .....	4971	44,73	11 957	267
1 155	08 3 15 113	Titisee-Neustadt, Stadt .....	7820	89,66	11 957	133
1 156	01 0 61 029	Glückstadt, Stadt .....	2208	22,78	11 936	524
1 157	10 0 42 114	Mettlach .....	6642	77,89	11 920	153
1 158	08 3 16 009	Denzlingen .....	7819	16,87	11 914	706

5 Gemeinden mit 5 000 Einwohnern und mehr nach Einwohnergrößenklassen  
mit ihrer Postleitzahl, Fläche, Bevölkerung und Bevölkerungsdichte am 31.12.1991

Lfd. Nr.	Schlüssel- nummer	Gemeinde	Post- leitz- zahl	Fläche km 2	Bevölkerung	Ein- wohner je km 2
-------------	----------------------	----------	-------------------------	----------------	-------------	---------------------------

803 Gemeinden mit 10 000 bis unter 20 000 Einwohnern

1 159	08 1 16 072	Wernau (Neckar), Stadt .....	7314	10,90	11 894	1 091
1 160	05 5 66 060	Neuenkirchen .....	4445	48,28	11 875	246
1 161	14 0 33 120	Lichtenstein/ Sa., Stadt .....	9275	10,67	11 853	1 111
1 162	08 1 25 013	Brackenheim, Stadt .....	7129	45,75	11 828	259
1 163	05 9 58 008	Bestwig .....	5780	67,95	11 821	174
1 164	09 5 75 112	Bad Windsheim, Stadt .....	8532	78,35	11 820	151
1 165	09 2 73 147	Mainburg, Stadt .....	8302	61,67	11 811	192
1 166	05 9 62 048	Neuenrade, Stadt .....	5982	54,12	11 803	218
1 167	14 0 36 050	Klingenthal/ Sa., Stadt .....	9650	27,02	11 799	437
1 168	12 0 40 400	Pritzwalk, Stadt .....	1920	38,30	11 794	308
1 169	03 1 55 003	Dassel, Stadt .....	3354	113,02	11 792	104
1 170	08 2 26 038	Ladenburg, Stadt .....	6802	18,86	11 791	625
1 171	03 3 61 006	Langwedel, Flecken .....	2815	76,11	11 781	155
1 172	09 2 79 122	Landau a.d. Isar, Stadt .....	8380	84,67	11 778	139
1 173	09 5 71 193	Rothenburg ob der Tauber, Stadt .....	8803	41,75	11 771	282
1 174	09 2 76 138	Regen, Stadt .....	8370	65,16	11 740	180
1 175	08 1 18 071	Tamm .....	7146	8,78	11 738	1 337
1 176	10 0 45 116	Mandelbachtal .....	6676	57,70	11 722	203
1 177	06 4 34 007	Neu-Anspach .....	6392	36,14	11 721	324
1 178	09 7 75 164	Weißenhorn, Stadt .....	7912	53,41	11 716	219
1 179	10 0 43 113	Merchweiler .....	6689	12,78	11 711	916
1 180	09 2 77 116	Eggenfelden, Stadt .....	8330	44,35	11 706	264
1 181	09 6 79 170	Ochsenfurt, Stadt .....	8703	63,52	11 705	184
1 182	06 4 37 006	Erbach, Kreisstadt .....	6120	61,53	11 702	190
1 183	09 6 71 143	Mömbis, Markt .....	8752	35,91	11 674	325
1 184	06 4 35 017	Langensfeld, Stadt .....	6456	26,26	11 651	444
1 185	03 3 52 050	Schiffdorf .....	2858	113,64	11 649	103
1 186	03 2 51 040	Sulingen, Stadt .....	2838	110,61	11 642	105
1 187	09 5 75 153	Neustadt a.d. Aisch, Stadt .....	8530	61,22	11 635	190
1 188	06 4 35 023	Rodenbach .....	6458	16,71	11 623	696
1 189	05 5 70 040	Sendenhorst, Stadt .....	4415	96,67	11 620	120
1 190	06 4 39 012	Oestrich-Winkel, Stadt .....	6227	59,55	11 615	195
1 191	07 1 43 048	Montabaur, Stadt .....	5430	33,60	11 614	346
1 192	14 0 37 570	Taucha, Stadt .....	7127	25,12	11 604	462
1 193	05 1 54 028	Kerken .....	4173	57,99	11 594	200
1 194	08 4 25 020	Blaubeuren, Stadt .....	7902	79,16	11 584	146
1 195	09 1 75 122	Grafing b. München, Stadt .....	8018	29,57	11 584	392
1 196	05 1 62 028	Rommerskirchen .....	4049	60,08	11 569	193
1 197	06 4 33 003	Büttelborn .....	6087	30,01	11 562	385
1 198	05 1 54 024	Kalkar, Stadt .....	4192	88,23	11 551	131
1 199	08 2 35 079	Wildbad im Schwarzwald, Stadt .....	7547	105,26	11 546	110
1 200	05 9 74 036	Rüthen, Stadt .....	4784	158,10	11 531	73
1 201	03 4 53 011	Lönningen, Stadt .....	4573	143,01	11 530	81
1 202	05 9 62 008	Balve, Stadt .....	5983	74,75	11 520	154
1 203	08 4 35 035	Meckenbeuren .....	7996	31,90	11 510	361
1 204	14 0 12 160	Lößnitz, Stadt .....	9407	19,49	11 509	591
1 205	05 1 66 020	Niederkrüchten .....	4055	67,07	11 502	171
1 206	08 1 17 015	Donzdorf, Stadt .....	7322	39,82	11 498	289
1 207	10 0 44 119	Überherrn .....	6636	34,30	11 496	335
1 208	06 4 35 007	Erlensee .....	6455	18,59	11 494	618
1 209	03 4 52 006	Großefehn .....	2962	127,23	11 490	90
1 210	06 5 34 010	Gladenbach, Stadt .....	3554	72,28	11 490	159
1 211	08 2 15 064	Östringen, Stadt .....	7524	53,22	11 489	216
1 212	08 3 25 057	Sulz am Neckar, Stadt .....	7247	87,60	11 489	131
1 213	06 5 31 003	Buseck .....	6305	38,67	11 488	297
1 214	01 0 53 116	Schwarzenbek, Stadt .....	2053	11,56	11 485	994
1 215	06 5 31 018	Wettenberg .....	6301	42,97	11 479	267
1 216	06 4 33 010	Raunheim, Stadt .....	6096	12,61	11 465	909
1 217	03 2 51 042	Twistringen, Stadt .....	2832	114,22	11 455	100
1 218	13 0 38 240	Ueckermünde, Stadt .....	2120	171,92	11 449	67
1 219	13 0 21 130	Boizenburg/ Elbe, Stadt .....	2830	47,25	11 447	242
1 220	09 1 71 111	Altötting, Stadt .....	8262	21,64	11 447	529
1 221	06 5 31 012	Linden, Stadt .....	6307	22,77	11 447	503
1 222	09 7 72 200	Schwabmünchen, Stadt .....	8930	55,51	11 443	206
1 223	01 0 53 083	Lauenburg/ Elbe, Stadt .....	2058	9,55	11 432	1 197
1 224	15 3 40 470	Tangermünde, Stadt .....	3504	22,00	11 427	519
1 225	03 2 54 008	Bockenem, Stadt .....	3205	109,38	11 423	104
1 226	06 4 33 014	Trebur .....	6097	50,14	11 419	228
1 227	03 4 58 007	Großenkneten .....	2907	176,16	11 408	65
1 228	05 9 74 024	Lippetal .....	4775	126,58	11 402	90
1 229	08 4 37 088	Pfullendorf, Stadt .....	7798	90,56	11 393	126
1 230	09 1 90 139	Peißenberg, Markt .....	8123	32,68	11 392	349
1 231	07 2 32 018	Bitburg, Stadt .....	5520	47,53	11 384	240
1 232	06 6 34 003	Felsberg, Stadt .....	3582	83,28	11 382	137

5 Gemeinden mit 5 000 Einwohnern und mehr nach Einwohnergrößenklassen  
mit ihrer Postleitzahl, Fläche, Bevölkerung und Bevölkerungsdichte am 31.12.1991

Lfd.	Schlüssel-	Gemeinde	Post-	Fläche	Bevölkerung	Ein-
Nr.	nummer		leit-	km 2		wohner
			zahl			je km 2

803 Gemeinden mit 10 000 bis unter 20 000 Einwohnern

1 233	12 0 24 370	Rüdersdorf b. Berlin .....	1253	38,15	11 380	298
1 234	12 0 38 280	Kleinmachnow .....	1532	11,89	11 374	957
1 235	06 4 31 021	Wald-Michelbach .....	6948	74,35	11 370	153
1 236	06 4 32 011	Groß-Zimmern .....	6112	20,77	11 369	547
1 237	05 9 66 008	Drolshagen, Stadt .....	5962	67,11	11 346	169
1 238	06 4 31 016	Lorsch, Stadt .....	6143	25,23	11 344	450
1 239	03 4 51 008	Wiefelstede .....	2901	106,00	11 344	107
1 240	14 0 39 230	Olbernhau, Stadt .....	9330	66,64	11 338	170
1 241	10 0 46 112	Marpingen .....	6694	39,67	11 332	286
1 242	08 4 35 034	Markdorf, Stadt .....	7778	40,92	11 329	277
1 243	03 1 53 013	Vienenburg, Stadt .....	3387	71,14	11 324	159
1 244	09 3 75 165	Lappersdorf .....	8417	31,53	11 312	359
1 245	05 7 70 036	Preußisch Oldendorf, Stadt .....	4994	69,73	11 309	162
1 246	05 7 74 012	Borchen .....	4799	77,05	11 307	147
1 247	03 1 55 001	Bad Gandersheim, Stadt .....	3353	90,41	11 300	125
1 248	08 4 25 039	Erbach .....	7904	63,29	11 295	178
1 249	12 0 25 540	Zehdenick, Stadt .....	1434	50,72	11 286	223
1 250	13 0 18 090	Grevesmühlen, Stadt .....	2420	52,03	11 283	217
1 251	05 7 66 052	Lügde, Stadt .....	4927	88,62	11 283	127
1 252	03 1 58 006	Cremlingen .....	3302	59,26	11 276	190
1 253	09 5 71 136	Dinkelsbühl, Stadt .....	8804	75,13	11 271	150
1 254	14 0 50 210	Neustadt i. Sa., Stadt .....	8355	10,25	11 256	1 098
1 255	05 1 54 020	Issum .....	4174	54,51	11 245	206
1 256	16 0 23 390	Hildburghausen, Stadt .....	6110	37,06	11 242	303
1 257	08 3 17 031	Friesenheim .....	7632	46,60	11 231	241
1 258	13 0 37 320	Teterow, Stadt .....	2050	47,16	11 226	238
1 259	03 2 52 001	Aerzen, Flecken .....	3258	105,06	11 223	107
1 260	03 4 52 025	Wiesmoor .....	2964	82,95	11 200	135
1 261	14 0 39 170	Marienbergl, Stadt .....	9340	66,95	11 190	167
1 262	12 0 45 260	Neuenhagen b. Berlin .....	1272	18,74	11 185	597
1 263	09 5 71 145	Feuchtwangen, Stadt .....	8805	137,38	11 179	81
1 264	03 3 53 035	Tostedt .....	2117	48,24	11 179	232
1 265	08 3 26 003	Bad Dürrenheim, Stadt .....	7737	62,09	11 170	180
1 266	05 1 70 004	Alpen .....	4234	59,53	11 165	188
1 267	09 2 71 146	Plattling, Stadt .....	8350	35,82	11 158	312
1 268	14 0 51 190	Oelsnitz/ Erzgeb., Stadt .....	9156	19,77	11 151	564
1 269	09 1 89 157	Trostberg, Stadt .....	8223	51,53	11 143	216
1 270	08 2 25 109	Walldürn, Stadt .....	6968	105,88	11 131	105
1 271	08 3 27 046	Spaichingen, Stadt .....	7208	18,50	11 130	602
1 272	08 3 17 034	Gengenbach, Stadt .....	7614	61,91	11 127	180
1 273	03 4 54 019	Haselünne, Stadt .....	4473	159,15	11 124	70
1 274	03 3 57 057	Zeven, Stadt .....	2730	73,90	11 123	151
1 275	06 5 35 016	Schotten, Stadt .....	6479	133,56	11 119	83
1 276	12 0 11 020	Angermünde, Stadt .....	1320	43,02	11 115	258
1 277	13 0 29 070	Barth, Stadt .....	2380	40,65	11 112	273
1 278	08 2 26 103	Sankt Leon-Rot .....	6837	25,56	11 110	435
1 279	09 1 90 148	Schongau, Stadt .....	8920	21,36	11 109	520
1 280	09 1 77 115	Dorfen, Stadt .....	8250	99,60	11 091	111
1 281	06 4 39 004	Geisenheim, Stadt .....	6222	40,34	11 080	275
1 282	06 5 33 007	Hadamar, Stadt .....	6253	40,99	11 074	270
1 283	05 5 66 056	Mettingen .....	4532	40,61	11 070	273
1 284	09 2 71 141	Osterhofen, Stadt .....	8353	111,19	11 056	99
1 285	08 1 35 015	Gerstetten .....	7929	92,42	11 055	120
1 286	03 3 58 008	Fallingb., Stadt .....	3032	62,60	11 045	176
1 287	09 5 76 127	Hilpoltstein, Stadt .....	8543	89,44	11 033	123
1 288	03 3 51 024	Winsen (Aller) .....	3108	155,38	11 023	71
1 289	03 4 59 013	Bohmte .....	4508	110,74	10 995	99
1 290	03 2 52 008	Salzhemmendorf, Flecken .....	3216	94,31	10 995	117
1 291	10 0 46 114	Nohfelden .....	6697	100,70	10 984	109
1 292	08 3 16 043	Teningen .....	7835	40,28	10 983	273
1 293	08 2 15 084	Ubstadt-Weiher .....	7526	36,46	10 981	301
1 294	03 1 54 014	Lehre .....	3306	71,57	10 971	153
1 295	08 2 26 012	Dossenheim .....	6915	14,14	10 962	775
1 296	06 4 35 029	Wächtersbach, Stadt .....	6480	50,80	10 946	215
1 297	05 9 74 048	Welver .....	4777	85,59	10 941	128
1 298	09 3 75 174	Neutraubling, Stadt .....	8402	9,80	10 936	1 116
1 299	03 2 52 005	Emmerthal .....	3254	114,95	10 931	95
1 300	03 3 59 013	Drochtersen .....	2168	126,76	10 929	86
1 301	08 2 35 006	Altensteig, Stadt .....	7272	53,22	10 927	205
1 302	08 1 15 015	Gärtringen .....	7034	20,21	10 924	541
1 303	08 3 15 047	Gundelfingen .....	7803	14,28	10 918	765
1 304	08 1 19 061	Rudersberg .....	7062	39,37	10 908	277
1 305	03 3 53 029	Rosengarten .....	2107	63,66	10 907	171
1 306	01 0 56 048	Tornesch .....	2082	20,96	10 907	520

5 Gemeinden mit 5 000 Einwohnern und mehr nach Einwohnergrößenklassen  
mit ihrer Postleitzahl, Fläche, Bevölkerung und Bevölkerungsdichte am 31.12.1991

Lfd. Nr.	Schlüssel- nummer	Gemeinde	Post- leitz- zahl	Fläche km 2	Bevölkerung	Ein- wohner je km 2
803 Gemeinden mit 10 000 bis unter 20 000 Einwohnern						
1 307	08 2 26 028	Heddesheim .....	6805	14,72	10 905	741
1 308	08 2 16 009	Durmersheim .....	7552	26,15	10 903	417
1 309	08 3 15 015	Breisach am Rhein, Stadt .....	7814	54,59	10 891	200
1 310	09 2 77 138	Pfarrkirchen, Stadt .....	8340	52,32	10 885	208
1 311	09 1 80 124	Murnau a. Staffelsee, Markt .....	8110	38,05	10 881	286
1 312	09 1 79 134	Maisach .....	8031	53,47	10 862	203
1 313	09 7 76 117	Lindenberg i. Allgäu, Stadt .....	8998	11,84	10 846	916
1 314	09 3 72 153	Roding, Stadt .....	8495	113,76	10 830	95
1 315	08 1 16 047	Neuhausen auf den Fildern .....	7303	12,47	10 817	867
1 316	09 1 90 140	Peiting, Markt .....	8922	75,16	10 814	144
1 317	12 0 38 620	Werder/ Havel, Stadt .....	1512	27,59	10 809	392
1 318	06 6 31 018	Neuhof .....	6404	90,28	10 805	120
1 319	03 1 57 001	Edemissen .....	3155	103,60	10 788	104
1 320	09 6 77 131	Gemünden a. Main, Stadt .....	8780	75,10	10 784	144
1 321	12 0 34 240	Nauen, Stadt .....	1550	60,35	10 769	178
1 322	12 0 12 070	Bad Freienwalde, Stadt .....	1310	41,97	10 764	256
1 323	08 3 35 100	Rielasingen-Worblingen .....	7703	18,57	10 756	579
1 324	03 4 59 030	Quakenbrück, Stadt .....	4570	17,95	10 738	598
1 325	06 4 35 028	Steinau an der Straße, Stadt .....	6497	104,84	10 729	102
1 326	08 1 36 042	Lorch, Stadt .....	7073	34,29	10 721	313
1 327	06 4 32 020	Roßdorf .....	6101	20,60	10 719	520
1 328	05 5 54 064	Velen .....	4282	71,88	10 696	149
1 329	06 6 33 015	Kaufungen .....	3504	26,13	10 680	409
1 330	09 7 80 133	Oberstdorf, Markt .....	8980	230,13	10 674	46
1 331	05 7 54 052	Werther (Westf.), Stadt .....	4806	35,30	10 672	302
1 332	09 7 71 146	Mering, Markt .....	8905	26,96	10 665	396
1 333	12 0 41 360	Premnitz, Stadt .....	1832	11,57	10 662	922
1 334	03 1 52 021	Rosdorf .....	3405	66,40	10 650	160
1 335	06 5 32 003	Braunfels, Stadt .....	6333	47,29	10 641	225
1 336	03 3 57 041	Scheeßel .....	2723	149,68	10 640	71
1 337	05 5 66 048	Lotte .....	4531	37,21	10 638	286
1 338	03 4 59 004	Bad Iburg, Stadt .....	4505	36,44	10 636	292
1 339	01 0 59 120	Harrislee .....	2398	18,84	10 632	564
1 340	08 3 26 017	Furtwangen im Schwarzwald, Stadt .....	7743	82,57	10 623	129
1 341	06 5 31 009	Langgöns .....	6306	52,54	10 596	202
1 342	06 4 40 001	Altenstadt .....	6472	30,07	10 595	352
1 343	09 3 76 119	Burglengenfeld, Stadt .....	8412	82,85	10 593	128
1 344	08 2 36 071	Remchingen .....	7537	24,04	10 586	440
1 345	09 2 73 111	Abensberg, Stadt .....	8423	60,29	10 585	176
1 346	05 3 66 024	Kall .....	5370	66,08	10 584	160
1 347	08 1 18 070	Steinheim an der Murr, Stadt .....	7141	23,19	10 577	456
1 348	01 0 55 044	Scharbeutz .....	2409	51,76	10 576	204
1 349	03 3 59 028	Jork .....	2155	62,28	10 564	170
1 350	03 4 52 012	Ihlow .....	2965	123,01	10 554	86
1 351	05 3 74 028	Morsbach .....	5222	55,98	10 544	188
1 352	14 0 50 300	Sebnitz, Stadt .....	8360	24,71	10 541	427
1 353	01 0 62 009	Barsbüttel .....	2000	24,68	10 526	426
1 354	05 7 74 040	Wünnenberg, Stadt .....	4798	161,03	10 525	65
1 355	06 4 35 026	Schöneck .....	6369	21,49	10 523	490
1 356	09 2 74 184	Vilsbiburg, Stadt .....	8313	68,89	10 513	153
1 357	06 4 39 002	Bad Schwalbach, Kreisstadt .....	6208	40,29	10 512	261
1 358	09 2 73 152	Neustadt a.d. Donau, Stadt .....	8425	93,50	10 507	112
1 359	08 3 26 005	Blumberg, Stadt .....	7712	98,70	10 504	106
1 360	03 2 54 020	Harsum .....	3207	49,89	10 504	211
1 361	03 4 58 009	Hatten .....	2904	103,50	10 503	101
1 362	05 5 58 020	Havixbeck .....	4409	52,98	10 501	198
1 363	06 4 31 007	Fürth .....	6149	38,41	10 498	273
1 364	08 2 26 062	Oftersheim .....	6836	12,77	10 494	822
1 365	06 4 40 023	Rosbach v.d. Höhe, Stadt .....	6365	45,33	10 490	231
1 366	09 1 84 135	Oberschleißheim .....	8042	30,59	10 487	343
1 367	03 4 55 027	Zetel .....	2932	81,09	10 465	129
1 368	09 2 76 148	Zwiesel, Stadt .....	8372	41,15	10 458	254
1 369	12 0 36 440	Velten, Stadt .....	1420	22,98	10 455	455
1 370	09 4 78 165	Staffelstein, Stadt .....	8623	99,41	10 454	105
1 371	07 1 32 006	Betzdorf, Stadt .....	5240	9,57	10 448	1 092
1 372	03 2 57 028	Obernkirchen, Stadt .....	3063	32,48	10 445	322
1 373	03 1 57 005	Lengede .....	3325	34,08	10 445	306
1 374	05 5 70 036	Sassenberg, Stadt .....	4414	78,02	10 443	134
1 375	14 0 58 440	Wilkau-Haßlau, Stadt .....	9533	5,73	10 434	1 821
1 376	08 4 16 048	Ammerbuch .....	7403	48,06	10 432	217
1 377	06 4 31 004	Birkenau .....	6943	24,55	10 430	425
1 378	09 1 78 120	Eching .....	8057	37,30	10 419	279
1 379	08 1 25 102	Weinsberg, Stadt .....	7102	22,23	10 411	468
1 380	01 0 58 034	Büdeltsdorf .....	2370	6,23	10 401	1 670

5 Gemeinden mit 5 000 Einwohnern und mehr nach Einwohnergrößenklassen  
mit ihrer Postleitzahl, Fläche, Bevölkerung und Bevölkerungsdichte am 31.12.1991

Lfd. Nr.	Schlüssel- nummer	Gemeinde	Post- leit- zahl	Fläche km 2	Bevölkerung	Ein- wohner je km 2
803 Gemeinden mit 10 000 bis unter 20 000 Einwohnern						
1 381	09 1 84 146	Neubiberg .....	8014	5,77	10 395	1 802
1 382	09 4 75 162	Rehau, Stadt .....	8673	80,33	10 385	129
1 383	05 9 74 008	Bad Sassendorf .....	4772	63,44	10 349	163
1 384	07 3 38 005	Böhl-Iggelheim .....	6737	32,82	10 339	315
1 385	07 2 31 502	Morbach .....	5552	122,15	10 335	85
1 386	08 2 36 046	Niefern-Üschelbronn .....	7532	22,02	10 334	469
1 387	03 3 61 008	Ottersberg, Flecken .....	2802	99,04	10 330	104
1 388	08 4 17 044	Meßstetten, Stadt .....	7475	76,82	10 322	134
1 389	03 3 57 051	Visselhövede, Stadt .....	2722	158,82	10 320	65
1 390	09 4 79 169	Wunsiedel, Stadt .....	8592	54,89	10 311	188
1 391	05 5 58 008	Billerbeck, Stadt .....	4425	90,85	10 308	113
1 392	09 1 79 118	Eichenau .....	8031	6,96	10 296	1 479
1 393	05 5 66 072	Recke .....	4534	53,48	10 292	192
1 394	08 4 17 025	Haigerloch, Stadt .....	7452	76,45	10 291	135
1 395	09 1 87 182	Wasserburg a. Inn, Stadt .....	8090	18,80	10 289	547
1 396	06 4 36 009	Kriftel .....	6239	6,76	10 280	1 521
1 397	05 5 54 032	Isselburg, Stadt .....	4294	42,73	10 269	240
1 398	07 1 41 006	Bad Ems, Stadt .....	5427	15,36	10 265	668
1 399	06 5 32 009	Eschenburg .....	6345	45,75	10 256	224
1 400	10 0 41 512	Großrosseln .....	6624	25,21	10 253	407
1 401	08 3 17 153	Rheinau, Stadt .....	7597	73,43	10 244	140
1 402	05 9 74 012	Ense .....	4763	51,08	10 244	201
1 403	06 4 33 009	Nauheim .....	6085	13,77	10 243	744
1 404	06 5 31 002	Biebertal .....	6301	43,93	10 224	233
1 405	03 4 53 001	Barßel .....	2914	84,32	10 216	121
1 406	08 1 16 015	Denkendorf .....	7306	13,06	10 211	782
1 407	08 1 15 024	Holzgerlingen .....	7038	13,39	10 211	763
1 408	01 0 59 045	Kappeln, Stadt .....	2340	43,32	10 210	236
1 409	12 0 13 120	Elsterwerda, Stadt .....	7904	30,50	10 207	335
1 410	09 6 77 157	Marktheidenfeld, Stadt .....	8772	35,66	10 207	286
1 411	08 1 19 084	Weizheim, Stadt .....	7063	37,99	10 204	269
1 412	03 2 56 025	Rehburg-Loccum, Stadt .....	3056	99,91	10 193	102
1 413	08 2 15 105	Linkenheim-Hochstetten .....	7515	23,60	10 185	432
1 414	13 0 24 170	Malchin, Stadt .....	2040	39,43	10 182	258
1 415	13 0 14 070	Bützow, Stadt .....	2620	33,50	10 178	304
1 416	07 3 38 017	Limburgerhof .....	6703	8,99	10 162	1 130
1 417	09 4 75 136	Helmbrechts, Stadt .....	8662	58,65	10 152	173
1 418	08 1 26 011	Bretzfeld .....	7117	64,69	10 149	157
1 419	08 1 18 051	Möglingen .....	7141	9,93	10 130	1 020
1 420	01 0 55 028	Malente .....	2427	69,06	10 128	147
1 421	09 1 84 138	Planegg .....	8033	9,39	10 127	1 078
1 422	09 1 82 125	Miesbach, Stadt .....	8160	32,45	10 122	312
1 423	06 6 33 023	Schauenburg .....	3501	30,85	10 111	328
1 424	08 1 18 007	Besigheim, Stadt .....	7122	16,84	10 096	600
1 425	08 1 25 056	Lauffen am Neckar, Stadt .....	7128	22,63	10 080	445
1 426	06 6 33 020	Niestetal .....	3501	22,15	10 071	455
1 427	06 4 34 010	Steinbach (Taunus), Stadt .....	6374	4,40	10 062	2 287
1 428	08 1 36 028	Heubach, Stadt .....	7072	25,81	10 053	390
1 429	01 0 60 004	Bad Bramstedt, Stadt .....	2357	24,00	10 052	419
1 430	09 1 84 134	Oberhaching .....	8024	26,62	10 051	378
1 431	08 1 19 042	Leutenbach .....	7057	14,73	10 048	682
1 432	07 1 37 216	Mülheim-Kärlich .....	5403	16,30	10 045	616
1 433	09 1 75 115	Ebersberg, Stadt .....	8017	40,83	10 045	246
1 434	10 0 44 121	Wallerfangen .....	6634	42,19	10 037	238
1 435	09 2 74 126	Ergolding, Markt .....	8300	37,10	10 030	270
1 436	15 1 26 010	Aken/ Elbe, Stadt .....	4372	54,67	10 024	183
1 437	06 4 35 027	Sinnatal .....	6492	111,82	10 021	90
1 438	06 5 31 010	Laubach, Stadt .....	6312	97,01	10 017	103
1 439	09 6 78 193	Werneck, Markt .....	8727	73,56	10 017	136
1 440	08 3 17 026	Ettenheim, Stadt .....	7637	48,92	10 016	205
1 441	09 3 77 154	Tirschenreuth, Stadt .....	8593	97,23	10 012	103
1 442	09 5 74 117	Burgthann .....	8501	39,18	10 011	256
1 443	06 5 35 015	Schiltz, Stadt .....	6407	142,09	10 006	70
zusammen ...			X	47 123,78	11 044 498	234

5 Gemeinden mit 5 000 Einwohnern und mehr nach Einwohnergrößenklassen  
mit ihrer Postleitzahl, Fläche, Bevölkerung und Bevölkerungsdichte am 31.12.1991

Lfd.	Schlüssel-	Gemeinde	Post-	Fläche	Bevölkerung	Ein-
Nr.	nummer		leit-	km 2		wohner
			zahl			je km 2

534 Gemeinden mit 7 000 bis unter 10 000 Einwohnern

1 444	05 3 70 008	Gangelst	5133	48,90	9 983	204
1 445	09 1 71 113	Burgkirchen a.d. Alz	8269	42,94	9 974	232
1 446	06 4 39 013	Rüdesheim am Rhein, Stadt	6220	51,45	9 969	194
1 447	16 0 11 250	Meuselwitz, Stadt	7404	18,38	9 962	542
1 448	09 7 73 144	Lauingen (Donau), Stadt	8882	44,29	9 957	225
1 449	09 2 74 113	Altdorf	8300	23,06	9 945	431
1 450	08 2 15 099	Graben-Neudorf	7523	28,80	9 944	345
1 451	09 2 72 151	Waldkirchen, Stadt	8392	80,04	9 943	124
1 452	03 4 56 021	Schüttorf, Stadt	4443	11,23	9 914	883
1 453	05 7 74 028	Lichtenau, Stadt	4791	192,14	9 898	52
1 454	16 0 41 130	Hernsdorf, Stadt	6530	7,53	9 877	1 312
1 455	05 5 58 040	Rosendahl	4428	94,06	9 848	105
1 456	03 4 55 020	Wangerland	2949	175,34	9 848	56
1 457	08 1 19 041	Korb	7054	8,54	9 846	1 153
1 458	09 6 71 121	Goldbach	8758	10,98	9 838	896
1 459	08 1 17 049	Süßen	7334	12,78	9 834	769
1 460	03 4 53 013	Saterland	2915	123,63	9 830	80
1 461	03 1 57 004	Lahstedt	3153	43,50	9 825	226
1 462	08 2 26 107	Hirschberg an der Bergstraße	6945	12,35	9 821	795
1 463	09 1 86 137	Manching, Markt	8072	35,37	9 818	278
1 464	08 1 25 086	Schwaigern, Stadt	7103	49,50	9 816	198
1 465	08 2 26 060	Nußloch	6907	13,58	9 814	723
1 466	08 1 15 044	Schönaich	7036	14,16	9 808	693
1 467	03 4 59 021	Hasbergen	4507	21,68	9 797	452
1 468	14 0 12 250	Zwönitz, Stadt	9417	34,13	9 793	287
1 469	08 4 15 019	Eningen unter Achalm	7412	23,16	9 787	423
1 470	15 1 18 050	Gräfenhainichen, Stadt	4450	41,64	9 777	235
1 471	03 4 57 020	Uplengen	2912	148,85	9 773	66
1 472	05 9 74 004	Anröchte	4783	73,77	9 767	132
1 473	07 1 32 063	Kirchen (Sieg)	5242	39,60	9 756	246
1 474	09 7 72 177	Meitingen, Markt	8901	29,90	9 739	326
1 475	08 2 15 100	Bad Schönborn	7525	24,09	9 738	404
1 476	01 0 55 033	Oldenburg in Holstein, Stadt	2440	39,65	9 738	246
1 477	03 4 54 014	Geeste	4478	133,07	9 708	73
1 478	03 4 62 005	Friedeburg	2947	163,57	9 707	59
1 479	12 0 30 370	Kyritz, Stadt	1910	68,60	9 702	141
1 480	14 0 47 130	Gröditz, Stadt	8402	7,80	9 699	1 243
1 481	03 4 60 003	Dinklage	2843	72,65	9 699	134
1 482	14 0 13 080	Falkenstein/ Vogtl., Stadt	9704	16,96	9 688	571
1 483	08 4 35 052	Salem	7777	62,71	9 672	154
1 484	03 3 54 018	Lüchow, Stadt	3130	89,11	9 670	109
1 485	08 2 26 063	Plankstadt	6831	8,39	9 652	1 150
1 486	03 1 53 008	Liebenburg	3384	78,35	9 649	123
1 487	08 2 35 080	Wildberg, Stadt	7277	56,68	9 646	170
1 488	09 3 72 126	Furth i. Wald, Stadt	8492	67,09	9 643	144
1 489	09 6 76 139	Miltenberg, Stadt	8760	60,19	9 634	160
1 490	06 5 35 013	Mücke	6315	86,23	9 622	112
1 491	07 1 37 226	Vallendar, Stadt	5414	13,23	9 612	727
1 492	05 5 54 040	Raesfeld	4285	57,81	9 608	166
1 493	16 0 19 610	Weida, Stadt	6518	12,59	9 600	763
1 494	10 0 45 115	Kirkel	6654	31,38	9 596	306
1 495	15 1 34 050	Coswig/ Anhalt, Stadt	4522	21,70	9 595	442
1 496	09 1 87 165	Raubling	8201	44,23	9 587	217
1 497	01 0 60 092	Wahlstedt, Stadt	2362	15,74	9 585	609
1 498	08 2 36 004	Birkenfeld	7534	19,04	9 583	503
1 499	16 0 32 320	Neustadt/ Orla, Stadt	6710	24,14	9 577	397
1 500	03 2 54 014	Elze, Stadt	3210	47,59	9 561	201
1 501	06 6 36 001	Bad Sooden-Allendorf, Stadt	3437	73,52	9 554	130
1 502	09 4 71 145	Hirschaid, Markt	8606	41,02	9 550	233
1 503	06 5 33 008	Hünfelden	6257	62,70	9 544	152
1 504	05 5 66 092	Westerkappeln	4535	86,22	9 542	111
1 505	08 3 36 084	Steinen	7853	46,86	9 539	204
1 506	01 0 54 151	Westerland, Stadt	2280	10,46	9 533	911
1 507	07 1 41 029	Diez, Stadt	6252	12,41	9 526	768
1 508	08 4 15 092	Lichtenstein	7414	34,24	9 524	278
1 509	09 2 77 145	Simbach a. Inn, Stadt	8346	47,31	9 512	201
1 510	03 2 57 006	Bad Nenndorf	3052	23,23	9 503	409
1 511	08 4 25 071	Laichingen, Stadt	7903	69,85	9 500	136
1 512	06 4 31 017	Mörlenbach	6942	27,21	9 488	349
1 513	08 4 37 076	Mengen, Stadt	7947	49,78	9 486	191
1 514	10 0 44 113	Nalbach	6637	22,46	9 479	422
1 515	09 7 77 121	Buchloe, Stadt	8938	36,16	9 475	262
1 516	05 7 62 012	Borgentreich, Stadt	3532	138,55	9 469	68
1 517	05 3 58 052	Nörvenich	5164	66,05	9 458	143



5 Gemeinden mit 5 000 Einwohnern und mehr nach Einwohnergrößenklassen  
mit ihrer Postleitzahl, Fläche, Bevölkerung und Bevölkerungsdichte am 31.12.1991

Lfd. Nr.	Schlüssel- nummer	Gemeinde	Post- leitzahl	Fläche km 2	Bevölkerung	Ein- wohner je km 2
534 Gemeinden mit 7 000 bis unter 10 000 Einwohnern						
1 518	09 1 84 122	Grünwald .....	8022	7,64	9 446	1 236
1 519	06 4 35 001	Bad Orb, Stadt .....	6482	47,78	9 442	198
1 520	08 1 18 067	Schwieberdingen .....	7141	14,87	9 439	635
1 521	03 4 53 008	Garrel .....	4594	113,22	9 438	83
1 522	06 5 31 013	Lollar, Stadt .....	6304	21,90	9 436	431
1 523	08 2 36 072	Straubenhardt .....	7541	33,08	9 429	285
1 524	06 4 38 003	Egelsbach .....	6073	14,82	9 426	636
1 525	06 5 32 014	Hüttenberg .....	6338	40,74	9 401	231
1 526	09 1 75 127	Markt Schwaben, Markt .....	8015	10,86	9 376	863
1 527	16 0 14 090	Bad Frankenhausen/ Kyffhäuser, Stadt ..	4732	48,12	9 372	195
1 528	05 9 74 032	Möhnesee .....	4773	123,37	9 355	76
1 529	03 2 55 008	Delligsen, Flecken .....	3223	36,01	9 348	260
1 530	09 1 88 141	Tutzing .....	8132	35,65	9 348	262
1 531	06 6 36 011	Sontra, Stadt .....	6443	111,29	9 338	84
1 532	03 4 51 001	Apen .....	2913	76,70	9 338	122
1 533	09 3 71 113	Auerbach i.d. OPf., Stadt .....	8572	70,24	9 336	133
1 534	01 0 58 005	Altenholz .....	2300	19,51	9 335	478
1 535	07 3 38 004	Bobenheim-Roxheim .....	6712	20,44	9 326	456
1 536	14 0 21 560	Waldheim, Stadt .....	7305	16,34	9 325	571
1 537	03 3 59 023	Harsefeld, Flecken .....	2165	51,80	9 325	180
1 538	06 5 31 016	Reiskirchen .....	6301	44,98	9 317	207
1 539	15 2 33 210	Querfurt, Stadt .....	4240	23,92	9 298	389
1 540	07 3 37 038	Herxheim bei Landau/ Pfalz .....	6742	29,11	9 297	319
1 541	14 0 51 130	Lugau/ Erzgeb., Stadt .....	9159	6,32	9 288	1 470
1 542	09 1 72 111	Ainring .....	8229	32,95	9 283	282
1 543	08 1 19 055	Plüderhausen .....	7067	26,13	9 279	355
1 544	03 3 53 032	Stelle .....	2093	38,46	9 264	241
1 545	09 1 87 162	Prien a. Chiemsee, Markt .....	8210	20,69	9 254	447
1 546	09 3 76 141	Maxhütte-Halldorf, Stadt .....	8414	34,70	9 246	266
1 547	05 7 66 012	Barntrop, Stadt .....	4924	59,46	9 245	155
1 548	12 0 27 240	Herzberg/ Elster, Stadt .....	7930	44,46	9 242	208
1 549	07 1 33 052	Kirn, Stadt .....	6570	16,53	9 239	559
1 550	14 0 17 020	Brand-Erbisdorf, Stadt .....	9230	11,86	9 228	778
1 551	09 5 73 120	Langenzenn, Stadt .....	8506	46,30	9 228	199
1 552	08 3 35 022	Engen, Stadt .....	7707	70,53	9 226	131
1 553	09 6 79 147	Höchberg, Markt .....	8706	7,55	9 224	1 222
1 554	08 2 16 049	Sinzheim .....	7573	28,49	9 213	323
1 555	09 1 87 177	Stephanskirchen .....	8209	26,51	9 198	347
1 556	09 1 87 130	Feldkirchen-Westerham .....	8152	52,32	9 193	176
1 557	08 1 15 042	Rutesheim .....	7255	16,24	9 190	566
1 558	03 3 61 005	Kirchlinteln .....	2816	174,11	9 169	53
1 559	06 4 37 009	Höchst i. Odw. ....	6128	30,51	9 153	300
1 560	09 7 71 142	Kissing .....	8901	23,11	9 139	395
1 561	09 7 75 139	Elchingen .....	7915	24,90	9 138	367
1 562	08 1 16 070	Weilheim an der Teck, Stadt .....	7315	26,52	9 135	344
1 563	03 3 61 003	Dörverden .....	2817	83,47	9 125	109
1 564	09 1 81 114	Dießen a. Ammersee, Markt .....	8918	82,64	9 110	110
1 565	08 4 15 014	Dettingen an der Erms .....	7433	15,82	9 106	576
1 566	14 0 32 200	Hainichen, Stadt .....	9260	20,25	9 100	449
1 567	06 5 33 013	Runkel, Stadt .....	6258	43,75	9 096	208
1 568	08 3 35 028	Gottmadingen .....	7702	23,59	9 095	386
1 569	06 5 34 021	Wetter (Hessen), Stadt .....	3552	104,57	9 081	87
1 570	08 3 17 005	Appenweiler .....	7604	38,03	9 072	239
1 571	08 1 16 035	Köngen .....	7316	12,52	9 062	724
1 572	05 5 66 088	Tecklenburg, Stadt .....	4542	69,60	9 059	130
1 573	05 9 58 016	Eslohe (Sauerland) .....	5779	113,30	9 047	80
1 574	06 4 33 004	Gernsheim, Stadt .....	6084	40,11	9 040	225
1 575	03 4 59 022	Hilte am Teutoburger Wald .....	4517	52,60	9 040	172
1 576	07 1 43 032	Höhr-Grenzhausen, Stadt .....	5410	15,86	9 037	570
1 577	05 7 66 060	Schieder-Schwalenberg, Stadt .....	4938	60,07	9 028	150
1 578	08 1 16 079	Lenningen .....	7318	41,44	9 024	218
1 579	15 3 31 590	Osterburg/ Altmark, Stadt .....	3540	33,77	9 015	267
1 580	09 6 75 174	Volkach, Stadt .....	8712	60,43	9 014	149
1 581	03 3 56 011	Worpswede .....	2862	76,13	9 009	118
1 582	06 5 33 018	Weilmünster, Marktflecken .....	6292	77,42	9 002	116
1 583	08 3 15 076	Neuenburg am Rhein, Stadt .....	7844	44,12	9 001	204
1 584	06 6 33 008	Fuldabrück .....	3501	17,85	9 000	504
1 585	05 5 58 036	Olfen, Stadt .....	4716	52,42	9 000	172
1 586	08 1 16 020	Frickenhausen .....	7443	11,35	8 999	793
1 587	08 4 26 097	Riedlingen, Stadt .....	7940	64,98	8 985	138
1 588	09 6 79 202	Veitshöchheim .....	8707	10,76	8 976	834
1 589	09 4 75 156	Nailla, Stadt .....	8674	37,05	8 965	242
1 590	08 1 16 081	Aichtal, Stadt .....	7447	23,64	8 961	379
1 591	03 1 52 011	Gleichen .....	3407	128,92	8 960	70

5 Gemeinden mit 5 000 Einwohnern und mehr nach Einwohnergrößenklassen  
mit ihrer Postleitzahl, Fläche, Bevölkerung und Bevölkerungsdichte am 31.12.1991

Lfd. Nr.	Schlüssel- nummer	Gemeinde	Post- leitzahl	Fläche km 2	Bevölkerung	Ein- wohner je km 2
534 Gemeinden mit 7 000 bis unter 10 000 Einwohnern						
1 592	06 6 32 009	Heringen (Werra), Stadt .....	6432	61,18	8 958	146
1 593	08 2 15 059	Oberderdingen .....	7519	33,57	8 955	267
1 594	08 2 15 107	Oberhausen-Rheinhausen .....	6839	10,95	8 948	472
1 595	01 0 55 021	Heiligenhafen, Stadt .....	2447	18,20	8 945	491
1 596	05 3 58 044	Nideggen, Stadt .....	5168	64,98	8 945	138
1 597	08 3 15 064	Kirchzarten .....	7815	21,14	8 944	423
1 598	06 5 34 016	Neustadt (Hessen), Stadt .....	3577	56,88	8 935	157
1 599	09 6 76 122	Erlenbach a. Main, Stadt .....	8765	15,71	8 924	568
1 600	05 1 54 064	Weeze .....	4179	79,50	8 923	112
1 601	09 2 78 118	Bogen, Stadt .....	8443	49,73	8 922	179
1 602	08 4 25 031	Dornstadt .....	7909	59,24	8 905	150
1 603	03 4 59 017	Fürstenau, Stadt .....	4557	78,58	8 896	113
1 604	03 3 55 001	Adendorf .....	2126	16,08	8 895	553
1 605	03 3 51 012	Hambühren .....	3107	56,68	8 864	156
1 606	06 4 35 018	Linsengericht .....	6464	29,82	8 846	297
1 607	14 0 49 090	Johanngeorgenstadt, Stadt .....	9438	29,60	8 837	299
1 608	01 0 62 023	Großhansdorf .....	2070	11,20	8 824	788
1 609	03 1 52 009	Friedland .....	3403	75,68	8 821	117
1 610	09 1 73 135	Lenggries .....	8172	242,88	8 816	36
1 611	08 2 36 076	Königsbach-Stein .....	7535	33,72	8 815	261
1 612	06 6 31 006	Eichenzell .....	6405	55,97	8 812	157
1 613	05 5 66 064	Nordwalde .....	4418	51,26	8 802	172
1 614	14 0 51 230	Thalheim/ Erzgeb., Stadt .....	9166	10,92	8 798	806
1 615	03 4 55 014	Sande .....	2945	44,86	8 792	196
1 616	10 0 46 115	Nonnweiler .....	6696	66,76	8 705	132
1 617	03 1 56 003	Bad Sachsa, Stadt .....	3423	33,14	8 778	265
1 618	08 1 15 051	Weil im Schönbuch .....	7039	26,14	8 772	336
1 619	12 0 14 030	Beeskow, Stadt .....	1230	43,65	8 771	201
1 620	09 1 71 132	Töging a. Inn, Stadt .....	8266	13,66	8 768	642
1 621	06 5 32 008	Ehringshausen .....	6332	45,43	8 765	193
1 622	07 3 33 019	Eisenberg (Pfalz), Stadt .....	6719	18,71	8 758	468
1 623	08 2 35 065	Schömburg .....	7542	37,22	8 758	235
1 624	06 4 37 001	Bad König, Stadt .....	6123	46,72	8 741	187
1 625	05 3 70 024	Seifkant .....	5135	41,76	8 737	209
1 626	03 1 57 002	Hohenhameln .....	3156	69,41	8 737	126
1 627	01 0 53 129	Wentorf bei Hamburg .....	2057	6,87	8 736	1 272
1 628	05 7 58 028	Rödinghausen .....	4986	36,27	8 729	241
1 629	07 3 35 022	Landstuhl, Stadt .....	6790	15,34	8 725	569
1 630	01 0 56 002	Barmstedt, Stadt .....	2202	17,15	8 723	509
1 631	13 0 24 220	Stavenhagen, Reuterstadt, Stadt .....	2044	40,79	8 713	214
1 632	05 3 82 052	Ruppichteroth .....	5207	61,95	8 700	140
1 633	03 4 59 015	Dissen am Teutoburger Wald, Stadt .....	4503	31,90	8 684	272
1 634	03 3 60 002	Bad Bevensen, Stadt .....	3118	47,98	8 684	181
1 635	09 1 86 162	Wolnzach, Markt .....	8069	91,55	8 681	95
1 636	08 1 25 058	Leingarten .....	7105	23,45	8 680	370
1 637	03 3 57 016	Gnarrenburg .....	2742	123,02	8 672	70
1 638	03 2 54 017	Giesen .....	3208	33,91	8 670	256
1 639	05 7 66 004	Augustdorf .....	4936	42,21	8 666	205
1 640	09 1 81 128	Kaufering .....	8912	17,64	8 665	491
1 641	09 5 73 125	Roßtal, Markt .....	8501	44,41	8 651	195
1 642	09 5 73 114	Cadolzburg, Markt .....	8501	45,44	8 650	190
1 643	09 5 74 157	Schwarzenbruck .....	8501	22,21	8 650	389
1 644	09 7 74 121	Burgau, Stadt .....	8872	25,91	8 649	334
1 645	09 2 72 120	Grafenau, Stadt .....	8352	63,95	8 648	135
1 646	03 1 52 026	Staufenberg .....	3513	77,55	8 646	111
1 647	09 1 76 126	Gaimersheim, Markt .....	8074	28,21	8 643	306
1 648	01 0 55 042	Timmendorfer Strand .....	2408	20,09	8 639	430
1 649	05 3 66 020	Hellenthal .....	5374	137,81	8 631	63
1 650	14 0 23 050	Bad Dübén, Stadt .....	7282	22,43	8 620	384
1 651	06 4 39 007	Hünstetten .....	6274	50,56	8 615	170
1 652	08 2 15 103	Karlsdorf-Neuthard .....	7528	14,01	8 608	614
1 653	03 4 57 017	Ostrhauderfehn .....	2958	51,00	8 605	169
1 654	03 1 55 010	Nörten-Hardenberg, Flecken .....	3412	54,10	8 603	159
1 655	06 5 34 008	Ebsdorfergrund .....	3557	72,85	8 590	118
1 656	12 0 18 640	Vetschau, Stadt .....	7544	18,09	8 574	474
1 657	06 4 40 019	Ortenberg, Stadt .....	6474	54,70	8 574	157
1 658	05 5 58 028	Nordkirchen .....	4717	52,43	8 570	163
1 659	03 4 54 054	Twist .....	4477	105,63	8 555	81
1 660	08 1 36 050	Oberkochen, Stadt .....	7082	23,56	8 551	363
1 661	05 9 54 004	Breckerfeld, Stadt .....	5805	58,66	8 546	146
1 662	09 2 74 128	Essenbach .....	8307	83,57	8 521	102
1 663	01 0 62 090	Ammersbek .....	2075	17,71	8 512	481
1 664	07 1 32 117	Wissen, Stadt .....	5248	34,87	8 509	244
1 665	03 4 61 004	Elsfleth, Stadt .....	2887	115,03	8 506	74

5 Gemeinden mit 5 000 Einwohnern und mehr nach Einwohnergrößenklassen  
mit ihrer Postleitzahl, Fläche, Bevölkerung und Bevölkerungsdichte am 31.12.1991

Lfd. Nr.	Schlüssel- nummer	Gemeinde	Post- leit- zahl	Fläche km 2	Bevölkerung	Ein- wohner je km 2
534 Gemeinden mit 7 000 bis unter 10 000 Einwohnern						
1 666	14 0 58 140	Kirchberg, Stadt .....	9512	9,18	8 505	926
1 667	10 0 46 111	Freisen .....	6699	48,05	8 503	177
1 668	08 2 35 008	Bad Liebenzell, Stadt .....	7263	33,80	8 501	252
1 669	06 4 40 017	Niddatal, Stadt .....	6361	40,21	8 491	211
1 670	06 4 37 013	Reichelsheim (Odenwald) .....	6101	70,93	8 491	120
1 671	08 1 15 001	Aidlingen .....	7042	26,56	8 490	320
1 672	09 1 88 124	Herrsching a. Ammersee .....	8036	20,87	8 488	407
1 673	06 4 40 024	Wölfersheim .....	6366	43,15	8 486	197
1 674	09 7 80 143	Waltenhofen .....	8963	59,65	8 485	142
1 675	08 1 35 032	Steinheim am Albuch .....	7924	82,40	8 469	103
1 676	16 0 25 310	Kahla, Stadt .....	6906	7,97	8 458	1 061
1 677	09 3 71 136	Kümmersbruck .....	8457	46,38	8 451	182
1 678	03 4 60 010	Visbek .....	2849	84,07	8 439	100
1 679	09 7 75 134	Nersingen .....	7916	24,31	8 437	347
1 680	09 1 80 123	Mittenwald, Markt .....	8102	132,84	8 436	64
1 681	06 5 34 003	Bad Endbach .....	3551	39,84	8 435	212
1 682	08 2 15 090	Weingarten (Baden) .....	7504	29,40	8 430	287
1 683	09 7 72 130	Diedorf .....	8901	33,25	8 427	253
1 684	05 7 62 040	Willebadessen, Stadt .....	3533	128,13	8 426	66
1 685	09 7 80 112	Altusried, Markt .....	8966	91,83	8 423	92
1 686	05 3 58 040	Merzenich .....	5161	37,92	8 416	222
1 687	08 3 16 017	Herbolzheim, Stadt .....	7834	35,48	8 394	237
1 688	08 1 15 029	Magstadt .....	7037	19,12	8 392	439
1 689	12 0 43 430	Schwarzheide N.L., Stadt .....	7817	33,20	8 377	252
1 690	07 1 31 090	Grafschaft .....	5482	57,65	8 372	145
1 691	09 4 75 168	Schwarzenbach a.d. Saale, Stadt .....	8676	58,83	8 372	142
1 692	09 1 72 134	Teisendorf, Markt .....	8221	86,76	8 371	96
1 693	12 0 22 110	Doberlug-Kirchhain, Stadt .....	7970	48,18	8 370	174
1 694	03 3 55 009	Bleckede, Stadt .....	2122	124,67	8 366	67
1 695	15 2 23 070	Hohenmölsen, Stadt .....	4860	16,55	8 364	505
1 696	06 4 32 001	Alsbach-Hähnlein .....	6146	15,78	8 352	529
1 697	08 2 36 070	Keltern .....	7538	29,84	8 348	280
1 698	03 4 56 014	Neuenhaus, Stadt .....	4458	31,31	8 342	266
1 699	03 1 55 008	Kreifensen .....	3350	65,25	8 342	128
1 700	03 2 54 029	Schellerten .....	3209	80,02	8 337	104
1 701	05 7 66 024	Dörentrup .....	4926	49,79	8 327	167
1 702	05 5 66 044	Lienen .....	4543	73,26	8 323	114
1 703	08 1 25 069	Neuenstadt am Kocher, Stadt .....	7106	41,18	8 323	202
1 704	09 1 71 125	Neuötting, Stadt .....	8265	25,83	8 320	322
1 705	08 1 19 068	Schwaikheim .....	7052	9,22	8 312	902
1 706	08 2 16 008	Bühlertal .....	7582	17,67	8 308	470
1 707	09 1 77 139	Taufkirchen (Vils) .....	8252	70,18	8 293	118
1 708	05 3 70 032	Waldfeucht .....	5137	30,27	8 281	274
1 709	03 4 59 029	Ostercappeln .....	4514	100,19	8 255	82
1 710	03 4 54 010	Emsbüren .....	4448	139,27	8 251	59
1 711	09 1 86 122	Geisenfeld, Stadt .....	8069	88,33	8 247	93
1 712	06 4 34 012	Wehrheim .....	6393	38,38	8 243	215
1 713	09 5 74 156	Schwaig b. Nürnberg .....	8501	5,91	8 236	1 394
1 714	15 2 27 220	Leuna, Stadt .....	4220	12,69	8 233	649
1 715	09 6 78 174	Schonungen .....	8724	81,03	8 230	102
1 716	09 2 76 144	Viechtach, Stadt .....	8374	62,48	8 225	132
1 717	06 4 31 003	Biblis .....	6843	40,44	8 206	203
1 718	08 3 15 132	March .....	7806	17,78	8 205	461
1 719	08 1 16 076	Aichwald .....	7307	14,68	8 202	559
1 720	08 4 36 052	Kißlegg .....	7964	92,40	8 199	89
1 721	07 3 34 013	Kandel, Stadt .....	6744	26,65	8 192	307
1 722	03 4 56 025	Wietmarschen .....	4455	118,91	8 184	69
1 723	12 0 24 390	Schöneiche b. Berlin .....	1254	17,46	8 169	468
1 724	09 4 71 159	Memmelsdorf .....	8608	26,26	8 168	311
1 725	12 0 36 180	Hohen Neuendorf b. Berlin .....	1406	7,81	8 167	1 046
1 726	09 5 71 165	Heilsbronn, Stadt .....	8807	62,21	8 167	131
1 727	08 4 17 008	Bisingen .....	7457	32,84	8 165	249
1 728	06 4 40 007	Florstadt .....	6364	39,60	8 165	206
1 729	05 9 70 012	Erndtebrück .....	5927	70,86	8 152	115
1 730	03 3 51 013	Hermannsburg .....	3102	118,60	8 152	69
1 731	06 6 31 011	Großenlüder .....	6402	73,92	8 136	110
1 732	13 0 39 280	Malchow, Stadt .....	2063	44,58	8 136	183
1 733	06 6 31 008	Fliesen .....	6403	49,65	8 132	164
1 734	06 5 33 004	Dornburg .....	6255	33,21	8 132	245
1 735	09 1 84 139	Pullach f. Isartal .....	8023	7,41	8 131	1 097
1 736	05 3 58 016	Hürtgenwald .....	5165	87,99	8 131	92
1 737	14 0 14 840	Wilthen, Stadt .....	8609	17,06	8 121	476
1 738	06 5 32 015	Lahnau .....	6335	23,93	8 112	339
1 739	03 2 54 032	Söhle .....	3201	57,07	8 109	142

5 Gemeinden mit 5 000 Einwohnern und mehr nach Einwohnergrößenklassen  
mit ihrer Postleitzahl, Fläche, Bevölkerung und Bevölkerungsdichte am 31.12.1991

Lfd. Nr.	Schlüssel- nummer	Gemeinde	Post- leit- zahl	Fläche km 2	Bevölkerung	Ein- wohner je km 2
534 Gemeinden mit 7 000 bis unter 10 000 Einwohnern						
1 740	05 3 58 020	Inden .....	5176	35,92	8 108	226
1 741	09 6 71 124	Haibach .....	8751	7,35	8 100	1 102
1 742	14 0 21 270	Leisnig, Stadt .....	7320	25,76	8 094	314
1 743	13 0 25 120	Friedland, Stadt .....	2003	53,93	8 093	150
1 744	05 1 54 040	Kranenburg .....	4193	76,95	8 093	105
1 745	08 3 17 141	Willstätt .....	7608	55,26	8 074	146
1 746	09 1 82 119	Hausham .....	8164	22,29	8 063	362
1 747	14 0 21 200	Hartha, Stadt .....	7302	15,59	8 061	517
1 748	14 0 13 170	Rodewisch, Stadt .....	9706	16,69	8 059	483
1 749	09 6 76 145	Obernburg a. Main, Stadt .....	8753	24,84	8 047	324
1 750	05 5 70 024	Everswinkel .....	4416	68,71	8 047	117
1 751	05 5 66 004	Altenberge .....	4417	62,54	8 039	129
1 752	03 4 52 007	Großheide .....	2987	69,32	8 039	116
1 753	09 6 72 135	Münnerstadt, Stadt .....	8732	93,12	8 034	86
1 754	13 0 38 040	Eggesin, Stadt .....	2112	86,12	8 031	93
1 755	08 3 16 012	Endingen, Stadt .....	7833	26,73	8 031	300
1 756	09 1 74 131	Markt Indersdorf, Markt .....	8062	68,60	8 025	117
1 757	03 3 54 004	Dannenberg (Elbe), Stadt .....	3138	76,27	8 025	105
1 758	06 4 34 009	Schmitten .....	6384	35,51	8 018	226
1 759	01 0 62 053	Oststeinbek .....	2000	11,37	8 015	705
1 760	08 4 36 008	Aulendorf, Stadt .....	7960	52,36	8 013	153
1 761	01 0 61 049	Kellinghusen, Stadt .....	2217	18,81	8 011	426
1 762	08 1 15 048	Waldenbuch, Stadt .....	7035	22,70	8 000	352
1 763	09 4 71 140	Hallstadt, Stadt .....	8605	14,76	7 996	542
1 764	05 7 54 004	Borgholzhausen, Stadt .....	4807	55,83	7 992	143
1 765	03 1 57 008	Wendeburg .....	3304	59,97	7 986	133
1 766	06 4 31 019	Rimbach .....	6149	23,15	7 979	345
1 767	09 2 75 124	Griesbach i. Rottal, Stadt .....	8394	70,12	7 974	114
1 768	09 6 77 114	Arnstein, Stadt .....	8725	111,99	7 968	71
1 769	05 5 54 060	Südlohn .....	4286	45,54	7 966	175
1 770	06 4 32 021	Schaaheim .....	6117	32,16	7 951	247
1 771	03 1 55 005	Hardeggen, Stadt .....	3414	83,86	7 950	95
1 772	08 3 37 066	Laufenburg (Baden), Stadt .....	7887	23,58	7 947	337
1 773	09 6 76 121	Eisenfeld, Markt .....	8751	24,38	7 931	325
1 774	08 4 37 078	Meßkirch, Stadt .....	7790	76,22	7 913	104
1 775	07 3 35 038	Ramstein-Miesenbach, Stadt .....	6792	43,02	7 906	184
1 776	13 0 22 230	Grabow, Stadt .....	2804	47,68	7 905	166
1 777	05 3 58 056	Titz .....	5177	68,58	7 904	115
1 778	09 6 72 117	Burkardroth, Markt .....	8736	60,46	7 897	131
1 779	16 0 33 070	Bad Blankenburg, Stadt .....	6823	13,34	7 890	591
1 780	09 3 77 158	Waldsassen, Stadt .....	8595	66,52	7 889	119
1 781	05 3 66 008	Blankenheim .....	5378	148,54	7 889	53
1 782	05 7 74 004	Altenbeken .....	4791	76,22	7 888	103
1 783	07 3 39 009	Budenheim .....	6501	10,61	7 887	743
1 784	03 4 55 025	Bockhorn .....	2935	76,96	7 882	102
1 785	08 3 17 151	Neuried .....	7607	57,85	7 875	136
1 786	14 0 16 250	Kitzsch, Stadt .....	7205	18,04	7 874	436
1 787	09 1 71 117	Garching a.d. Alz .....	8268	25,87	7 866	304
1 788	09 1 72 116	Berchtesgaden, Markt .....	8240	34,78	7 865	226
1 789	07 2 33 501	Daun, Stadt .....	5568	48,97	7 856	160
1 790	08 2 26 010	Dielheim .....	6912	22,70	7 854	346
1 791	15 3 32 030	Ballenstedt, Stadt .....	4303	43,26	7 854	182
1 792	08 4 15 060	Pliezhausen .....	7401	17,30	7 853	454
1 793	09 3 73 112	Berching, Stadt .....	8434	131,13	7 831	60
1 794	07 1 31 006	Bad Breisig, Stadt .....	5484	19,95	7 831	393
1 795	03 2 52 004	Coppenbrügge, Flecken .....	3256	89,80	7 831	87
1 796	14 0 37 030	Böhlitz-Ehrenberg .....	7152	8,66	7 827	904
1 797	06 6 36 004	Großalmerode, Stadt .....	3432	37,62	7 824	208
1 798	08 4 26 014	Bad Schussenried, Stadt .....	7953	55,01	7 823	142
1 799	06 4 36 012	Sulzbach (Taunus) .....	6231	7,85	7 823	997
1 800	08 3 16 020	Kenzingen, Stadt .....	7832	36,93	7 821	212
1 801	06 6 34 004	Frielendorf .....	3579	85,82	7 807	91
1 802	03 4 53 005	Emstek .....	4593	108,10	7 802	72
1 803	12 0 48 040	Blankenfelde .....	1636	12,26	7 798	636
1 804	08 1 18 060	Oberstenfeld .....	7141	21,10	7 785	369
1 805	03 3 52 022	Hemmoor, Stadt .....	2170	45,08	7 781	173
1 806	07 3 31 055	Osthofen, Stadt .....	6522	18,63	7 777	417
1 807	07 3 35 003	Bruchmühlbach-Miesau .....	6793	26,89	7 772	289
1 808	08 2 15 089	Walzbachtal .....	7519	36,72	7 770	212
1 809	09 3 76 149	Nittenu, Stadt .....	8415	93,13	7 764	83
1 810	12 0 15 030	Belzig, Stadt .....	1820	36,83	7 760	211
1 811	09 6 71 140	Mainaschaff .....	8752	7,24	7 757	1 071
1 812	06 5 35 009	Homberg (Ohm), Stadt .....	6313	88,02	7 753	88
1 813	12 0 29 570	Zeuthen .....	1615	12,66	7 738	611

5 Gemeinden mit 5 000 Einwohnern und mehr nach Einwohnergrößenklassen  
mit ihrer Postleitzahl, Fläche, Bevölkerung und Bevölkerungsdichte am 31.12.1991

Lfd. Nr.	Schlüssel- nummer	Gemeinde	Post- leitz- zahl	Fläche km 2	Bevölkerung	Ein- wohner je km 2
534 Gemeinden mit 7 000 bis unter 10 000 Einwohnern						
1 814	01 0 57 025	Heikendorf .....	2305	14,76	7 732	524
1 815	05 9 58 028	Medebach, Stadt .....	5789	126,05	7 724	61
1 816	09 7 78 186	Ottobeuren, Markt .....	8942	56,09	7 722	138
1 817	09 7 77 159	Pfronten .....	8962	62,38	7 722	124
1 818	07 1 37 069	Mendig, Stadt .....	5442	23,78	7 721	325
1 819	09 3 72 171	Waldmünchen, Stadt .....	8494	101,16	7 719	76
1 820	14 0 40 510	Weinböhla .....	8256	19,01	7 716	406
1 821	06 6 33 001	Ahnatal .....	3501	18,03	7 715	428
1 822	09 1 75 124	Kirschseeon, Markt .....	8011	17,91	7 713	431
1 823	07 3 37 005	Bad Bergzabern, Stadt .....	6748	10,71	7 709	720
1 824	13 0 11 020	Altentreptow, Stadt .....	2020	52,82	7 708	146
1 825	13 0 13 210	Kühlungsborn, Ostseebad, Stadt .....	2565	15,95	7 705	483
1 826	06 4 35 003	Biebergemünd .....	6465	78,54	7 690	98
1 827	06 6 34 007	Gudensberg, Stadt .....	3505	46,50	7 687	165
1 828	08 1 19 076	Urbach .....	7068	20,76	7 686	370
1 829	08 1 35 025	Königsbrunn .....	7923	45,53	7 685	169
1 830	08 1 36 045	Neresheim, Stadt .....	7086	118,55	7 683	65
1 831	15 2 27 270	Mücheln/ Geiselatal, Stadt .....	4207	33,49	7 680	229
1 832	12 0 18 090	Calau, Stadt .....	7540	14,93	7 679	514
1 833	12 0 16 390	Zeppernick .....	1297	13,00	7 663	589
1 834	13 0 23 220	Lübz, Stadt .....	2860	31,02	7 657	247
1 835	05 7 66 064	Schlangen .....	4797	75,98	7 656	101
1 836	03 1 51 025	Sassenburg .....	3177	88,43	7 653	87
1 837	09 1 76 114	Beilngries, Stadt .....	8432	100,12	7 645	76
1 838	09 5 74 155	Schnaittach, Markt .....	8563	49,36	7 644	155
1 839	09 3 76 147	Neunburg vorm Wald, Stadt .....	8462	110,51	7 629	69
1 840	06 5 31 017	Staufenberg, Stadt .....	6301	28,11	7 628	271
1 841	09 1 72 117	Bischofswiesen .....	8242	34,46	7 622	221
1 842	16 0 30 210	Neuhaus a. Rennweg, Stadt .....	6420	22,69	7 611	335
1 843	03 4 61 009	Stadland .....	2883	113,39	7 591	67
1 844	06 4 38 007	Mainhausen .....	6451	17,92	7 585	423
1 845	09 6 71 136	Kleinostheim .....	8752	13,90	7 574	545
1 846	07 3 40 038	Rodalben, Stadt .....	6782	15,69	7 574	483
1 847	07 3 34 001	Bellheim .....	6729	20,42	7 571	371
1 848	15 3 21 020	Havelberg, Stadt .....	3530	56,47	7 559	134
1 849	06 4 39 005	Heidenrod .....	6209	95,93	7 554	79
1 850	09 3 75 148	Hemau, Stadt .....	8416	122,46	7 551	62
1 851	10 0 44 122	Bous .....	6626	7,61	7 549	992
1 852	09 3 77 141	Mitterteich, Stadt .....	8596	39,33	7 541	192
1 853	14 0 48 400	Rochlitz, Stadt .....	9290	6,32	7 538	1 193
1 854	05 5 70 032	Ostbevern .....	4412	89,00	7 533	85
1 855	06 5 31 007	Heuchelheim .....	6301	10,58	7 531	712
1 856	09 1 75 139	Zorneding .....	8011	23,77	7 529	317
1 857	03 1 55 007	Katlenburg-Lindau .....	3411	71,46	7 527	105
1 858	14 0 33 150	Oberlungwitz, Stadt .....	9273	15,01	7 525	501
1 859	06 6 35 021	Waldeck, Stadt .....	3544	115,74	7 523	65
1 860	15 3 40 740	Tangerhütte, Stadt .....	3510	31,16	7 520	241
1 861	09 7 74 143	Ichenhausen, Stadt .....	8873	34,21	7 513	220
1 862	09 6 71 114	Karlstein a. Main .....	8757	12,68	7 509	592
1 863	10 0 46 113	Namorn .....	6698	26,00	7 502	289
1 864	08 3 17 146	Zell am Harmersbach, Stadt .....	7615	36,44	7 499	206
1 865	09 1 89 145	Siegsdorf .....	8227	55,09	7 494	136
1 866	07 3 38 023	Römerberg .....	6725	27,86	7 493	269
1 867	07 1 32 050	Herdorf, Stadt .....	5243	18,01	7 472	415
1 868	06 6 34 025	Wabern .....	3583	51,41	7 469	145
1 869	09 5 76 113	Allersberg, Markt .....	8501	59,64	7 469	125
1 870	08 1 26 069	Pfedelbach .....	7114	41,29	7 465	181
1 871	08 1 15 016	Gäufelden .....	7046	20,07	7 462	372
1 872	14 0 21 470	Roßwein, Stadt .....	7304	9,92	7 462	752
1 873	14 0 48 380	Penig, Stadt .....	9294	10,53	7 460	708
1 874	09 2 72 118	Freyung, Stadt .....	8393	48,58	7 458	154
1 875	08 1 18 021	Großbottwar, Stadt .....	7141	25,84	7 457	289
1 876	08 2 36 043	Neuenbürg, Stadt .....	7540	28,17	7 456	265
1 877	14 0 34 210	Lauta, Stadt .....	7705	16,68	7 436	446
1 878	16 0 31 040	Bleicherode, Stadt .....	5502	18,50	7 427	401
1 879	16 0 35 440	Schleiz, Stadt .....	6550	40,27	7 427	184
1 880	01 0 62 061	Reinfeld (Holstein), Stadt .....	2067	17,36	7 426	428
1 881	09 6 79 180	Rimpar, Markt .....	8709	36,42	7 410	203
1 882	08 1 16 058	Reichenbach an der Fils .....	7313	7,43	7 405	997
1 883	03 4 60 004	Goldenstedt .....	2849	88,50	7 398	84
1 884	06 6 31 007	Eiterfeld .....	6419	89,83	7 375	82
1 885	03 1 55 006	Kalefeld .....	3355	84,11	7 367	88
1 886	06 5 33 014	Selters (Taunus) .....	6251	40,47	7 366	182
1 887	05 3 58 060	Vettweiß .....	5167	83,05	7 357	89

5 Gemeinden mit 5 000 Einwohnern und mehr nach Einwohnergrößenklassen  
mit ihrer Postleitzahl, Fläche, Bevölkerung und Bevölkerungsdichte am 31.12.1991

Lfd. Nr.	Schlüssel- nummer	Gemeinde	Post- leitzahl	Fläche km 2	Bevölkerung	Ein- wohner je km 2
534 Gemeinden mit 7 000 bis unter 10 000 Einwohnern						
1 888	08 4 26 087	Ochsenhausen, Stadt .....	7955	59,96	7 354	123
1 889	12 0 29 530	Wildau .....	1613	9,09	7 350	809
1 890	09 7 73 182	Wertingen, Stadt .....	8857	51,93	7 349	142
1 891	13 0 36 420	Strasburg, Stadt .....	2150	63,90	7 348	115
1 892	06 5 32 010	Greifenstein .....	6349	67,42	7 347	109
1 893	09 2 75 122	Fürstenzell, Markt .....	8399	79,32	7 346	93
1 894	09 6 74 130	Ebern, Stadt .....	8603	94,91	7 345	77
1 895	09 1 75 135	Poing .....	8011	12,89	7 344	570
1 896	15 1 13 360	Sandersdorf .....	4413	9,24	7 343	795
1 897	07 3 34 025	Rülzheim .....	6729	16,65	7 340	441
1 898	09 4 76 146	Küps, Markt .....	8643	35,64	7 334	206
1 899	14 0 38 330	Neugersdorf, Stadt .....	8706	5,53	7 332	1 326
1 900	07 3 38 020	Neuhofen .....	6708	12,30	7 327	596
1 901	05 5 54 024	Heek .....	4438	68,95	7 321	106
1 902	08 2 26 036	Ilvesheim .....	6804	5,89	7 313	1 242
1 903	09 1 88 127	Krailling .....	8033	16,10	7 310	454
1 904	15 2 27 020	Braunsbedra .....	4205	29,46	7 310	248
1 905	08 1 25 046	Ilsfeld .....	7129	26,18	7 306	279
1 906	03 2 51 044	Wagenfeld .....	2841	117,33	7 303	62
1 907	09 3 74 162	Vohenstrauß, Stadt .....	8483	74,06	7 301	99
1 908	08 3 36 045	Kandern, Stadt .....	7842	62,27	7 300	117
1 909	08 1 15 013	Ehningen .....	7044	17,80	7 286	409
1 910	13 0 22 530	Neustadt-Glewe, Stadt .....	2808	93,92	7 286	78
1 911	08 3 36 014	Efringen-Kirchen .....	7859	43,74	7 283	167
1 912	08 2 16 024	Kuppenheim, Stadt .....	7554	18,08	7 279	403
1 913	06 4 36 010	Liederbach am Taunus .....	6237	6,20	7 276	1 174
1 914	16 0 14 010	Artern/ Unstrut, Stadt .....	4730	19,79	7 274	368
1 915	08 1 19 086	Winterbach .....	7065	17,10	7 269	425
1 916	08 4 16 023	Kusterdingen .....	7408	24,24	7 267	300
1 917	09 2 73 116	Bad Abbach, Markt .....	8403	55,32	7 267	131
1 918	01 0 55 001	Ahrensböck .....	2405	95,38	7 265	76
1 919	08 1 17 042	Salach .....	7335	8,32	7 257	872
1 920	08 4 16 015	Gomaringen .....	7413	17,30	7 256	419
1 921	06 4 35 015	Hasselroth .....	6467	18,92	7 255	383
1 922	03 4 52 011	Hinte .....	2973	48,06	7 226	150
1 923	06 4 37 004	Breuberg, Stadt .....	6127	30,76	7 223	235
1 924	09 7 79 201	Rain, Stadt .....	8852	77,10	7 217	94
1 925	08 1 25 039	Gundelsheim, Stadt .....	6953	38,44	7 215	188
1 926	07 3 35 004	Enkenbach-Alsenborn .....	6753	30,04	7 214	240
1 927	08 1 18 027	Hemmingen .....	7254	12,34	7 211	584
1 928	01 0 51 074	Meldorf, Stadt .....	2223	17,83	7 211	404
1 929	06 4 40 009	Gedern, Stadt .....	6473	75,25	7 210	96
1 930	03 1 55 009	Moringen, Stadt .....	3413	82,25	7 205	88
1 931	08 2 35 033	Bad Herrenalb, Stadt .....	7506	33,03	7 196	218
1 932	08 1 25 098	Untergruppenbach .....	7101	27,27	7 187	264
1 933	08 1 19 087	Aspach .....	7152	35,46	7 186	203
1 934	05 1 70 040	Sonsbeck .....	4176	55,28	7 181	130
1 935	14 0 56 170	Olbersdorf .....	8809	15,16	7 173	473
1 936	14 0 37 630	Zwenkau, Stadt .....	7114	23,35	7 173	307
1 937	05 9 62 020	Herscheid .....	5974	58,92	7 171	122
1 938	05 7 54 024	Langenberg .....	4831	38,31	7 162	187
1 939	09 6 71 155	Stockstadt a. Main .....	8751	18,87	7 160	379
1 940	08 4 35 029	Kressbronn am Bodensee .....	7993	20,42	7 152	350
1 941	05 5 54 028	Heiden .....	4284	52,96	7 152	135
1 942	01 0 57 064	Ralsdorf .....	2313	11,29	7 152	633
1 943	06 4 31 014	Lautertal (Odenwald) .....	6147	30,77	7 151	232
1 944	08 3 17 047	Hohberg .....	7609	28,96	7 151	247
1 945	01 0 57 073	Schönberg (Holstein) .....	2306	11,64	7 145	614
1 946	01 0 54 076	Leck .....	2262	29,76	7 145	240
1 947	03 4 60 008	Steinfeld (Oldenburg) .....	2841	59,79	7 144	119
1 948	09 6 78 123	Dittelbrunn .....	8721	23,84	7 138	299
1 949	09 4 71 195	Strullendorf .....	8618	31,72	7 132	225
1 950	09 6 71 134	Kahl a. Main .....	8756	10,64	7 129	670
1 951	09 1 88 113	Berg .....	8137	32,35	7 126	220
1 952	03 3 52 040	Nordholz .....	2859	65,11	7 117	109
1 953	03 4 53 006	Essen (Oldenburg) .....	4572	97,98	7 112	73
1 954	08 2 36 028	Illingen .....	7132	29,36	7 107	242
1 955	09 3 76 170	Teublitz, Stadt .....	8418	38,24	7 106	186
1 956	06 6 34 017	Neukirchen, Stadt .....	3579	66,26	7 104	107
1 957	10 0 45 113	Gersheim .....	6657	57,53	7 101	123
1 958	09 3 75 175	Nittendorf .....	8419	32,89	7 095	216
1 959	01 0 55 016	Grömitz .....	2433	51,00	7 095	139
1 960	09 5 71 180	Neuendettelsau .....	8806	33,77	7 090	210
1 961	07 3 37 501	Annweiler am Trifels, Stadt .....	6747	39,87	7 085	178

5 Gemeinden mit 5 000 Einwohnern und mehr nach Einwohnergrößenklassen  
mit ihrer Postleitzahl, Fläche, Bevölkerung und Bevölkerungsdichte am 31.12.1991

Lfd.	Schlüssel-	Gemeinde	Post-	Fläche	Bevölkerung	Ein-
Nr.	nummer		leit-	km 2		wohner
			zahl			je km 2

534 Gemeinden mit 7 000 bis unter 10 000 Einwohnern

1 962	05 3 54 024	Roetgen .....	5106	39,11	7 085	181
1 963	06 4 35 011	Großkrotzenburg .....	6451	7,45	7 082	951
1 964	06 6 33 014	Immenhausen, Stadt .....	3524	28,53	7 064	248
1 965	15 3 43 170	Ilsenburg/ Harz, Stadt .....	3705	42,48	7 063	166
1 966	08 3 15 108	Staufen im Breisgau, Stadt .....	7813	23,26	7 059	303
1 967	09 3 72 137	Kötzting, Stadt .....	8493	62,15	7 058	114
1 968	08 1 28 126	Weikersheim, Stadt .....	6992	80,95	7 054	87
1 969	06 4 37 002	Beerfelden, Stadt .....	6124	71,18	7 050	99
1 970	06 6 33 005	Calden .....	3527	54,84	7 045	128
1 971	08 1 25 063	Möckmühl, Stadt .....	7108	49,60	7 041	142
1 972	03 4 61 006	Lemwerder .....	2874	36,38	7 040	194
1 973	03 3 58 004	Bomlitz .....	3036	64,37	7 034	109
1 974	07 2 31 008	Bernkastel-Kues, Stadt .....	5550	23,67	7 026	297
1 975	03 3 51 023	Wietze .....	3109	62,92	7 020	112
1 976	01 0 54 088	Niebüll, Stadt .....	2260	30,60	7 015	229
1 977	07 1 37 228	Weißenthurm, Stadt .....	5452	3,99	7 000	1 754
zusammen ...			X	24 721,58	4 452 464	180

619 Gemeinden mit 5 000 bis unter 7 000 Einwohnern

1 978	14 0 13 230	Treuen, Stadt .....	9708	16,27	6 996	430
1 979	05 1 54 056	Uedem .....	4182	60,95	6 985	115
1 980	03 1 52 001	Adelebsen, Flecken .....	3404	75,86	6 965	92
1 981	05 5 66 096	Wettringen .....	4441	57,52	6 954	121
1 982	16 0 19 460	Ronneburg, Stadt .....	6516	21,37	6 952	325
1 983	09 2 74 176	Rottenburg a.d. Laaber, Stadt .....	8303	90,22	6 951	77
1 984	08 3 37 002	Albbruck .....	7892	39,68	6 944	175
1 985	08 1 36 079	Waldstetten .....	7076	20,95	6 944	331
1 986	09 5 72 131	Heroldsberg, Markt .....	8501	11,03	6 939	629
1 987	08 3 37 062	Klettgau .....	7895	45,87	6 936	151
1 988	09 4 79 112	Arzberg, Stadt .....	8594	35,49	6 932	195
1 989	09 7 80 132	Oberstausen, Markt .....	8974	125,83	6 924	55
1 990	14 0 36 070	Markneukirchen, Stadt .....	9659	18,76	6 912	368
1 991	08 3 15 070	Löffingen, Stadt .....	7827	88,02	6 911	79
1 992	07 3 33 039	Kirchheimbolanden, Stadt .....	6719	26,35	6 908	262
1 993	07 3 39 042	Nieder-Olm .....	6501	11,23	6 899	614
1 994	08 1 18 010	Bönnigheim, Stadt .....	7124	20,14	6 898	343
1 995	09 7 73 136	Gundelfingen a.d. Donau, Stadt .....	8883	53,98	6 893	128
1 996	06 5 33 006	Elz .....	6254	16,86	6 889	409
1 997	09 2 75 138	Ortenburg, Markt .....	8359	60,75	6 874	113
1 998	09 4 71 185	Scheßlitz, Stadt .....	8604	94,89	6 873	72
1 999	08 2 37 002	Alpirsbach, Stadt .....	7297	64,55	6 863	106
2 000	08 3 37 065	Lauchringen .....	7898	12,76	6 852	537
2 001	08 2 25 032	Hardheim .....	6969	87,02	6 851	79
2 002	09 3 73 126	Freystadt, Stadt .....	8437	80,51	6 850	85
2 003	06 6 34 002	Edermünde .....	3501	25,83	6 848	265
2 004	12 0 12 460	Wriezen, Stadt .....	1313	18,13	6 844	377
2 005	09 5 71 166	Herrrieden, Stadt .....	8808	81,71	6 841	84
2 006	08 3 26 027	Hüfingen, Stadt .....	7713	58,55	6 834	117
2 007	08 1 28 014	Boxberg, Stadt .....	6973	101,76	6 827	67
2 008	09 6 72 113	Bad Brückenau, Stadt .....	8788	23,71	6 823	288
2 009	07 3 38 006	Dannstadt-Schauernheim .....	6701	15,25	6 819	447
2 010	05 3 66 032	Nettersheim .....	5376	94,41	6 814	72
2 011	10 0 44 123	Ensdorf .....	6631	8,39	6 810	812
2 012	08 2 26 054	Mühlhausen .....	6913	15,30	6 809	445
2 013	09 4 74 154	Neunkirchen a. Brand, Markt .....	8524	26,37	6 800	258
2 014	05 7 62 028	Nieheim, Stadt .....	3493	79,82	6 798	85
2 015	06 4 37 010	Lützelbach .....	6129	35,44	6 794	192
2 016	08 4 35 030	Langenargen .....	7994	15,26	6 793	445
2 017	09 5 76 122	Greding, Stadt .....	8547	103,84	6 778	65
2 018	08 2 36 033	Knittlingen, Stadt .....	7134	26,33	6 777	257
2 019	08 4 25 108	Scheiklingen, Stadt .....	7933	75,24	6 773	90
2 020	03 2 54 003	Algermissen .....	3201	35,65	6 769	190
2 021	03 4 59 005	Bad Laer .....	4518	46,85	6 766	144
2 022	08 3 35 035	Hilzingen .....	7709	53,02	6 766	128
2 023	06 6 35 020	Volkmarsen, Stadt .....	3549	67,47	6 763	100
2 024	09 1 76 112	Altmanstein, Markt .....	8426	114,37	6 762	59
2 025	08 3 37 076	Murg .....	7886	20,90	6 758	323
2 026	07 2 33 026	Geroistein, Stadt .....	5530	64,34	6 757	105
2 027	09 4 78 116	Burgkunstadt, Stadt .....	8622	40,59	6 749	166
2 028	09 1 84 127	Höhenkirchen-Siegertsbrunn .....	8011	15,19	6 739	444

5 Gemeinden mit 5 000 Einwohnern und mehr nach Einwohnergrößenklassen  
mit ihrer Postleitzahl, Fläche, Bevölkerung und Bevölkerungsdichte am 31.12.1991

Lfd. Nr.	Schlüssel- nummer	Gemeinde	Post- leitzahl	Fläche km 2	Bevölkerung	Ein- wohner je km 2
619 Gemeinden mit 5 000 bis unter 7 000 Einwohnern						
2 029	08 1 36 002	Abtsgmünd .....	7083	71,59	6 733	94
2 030	01 0 58 022	Bordesholm .....	2352	10,16	6 730	662
2 031	09 6 78 134	Gerolzhofen, Stadt .....	8723	18,40	6 727	366
2 032	09 3 75 196	Schierling, Markt .....	8306	77,69	6 726	87
2 033	09 2 79 134	Reisbach, Markt .....	8386	94,24	6 726	71
2 034	06 6 35 022	Willingen (Upland) .....	3542	80,19	6 722	84
2 035	08 2 35 007	Althengstett .....	7262	19,16	6 721	351
2 036	07 3 38 001	Altrip .....	6701	10,48	6 720	641
2 037	08 2 37 019	Dornstetten, Stadt .....	7295	24,21	6 707	277
2 038	14 0 15 120	Großbröhrsdorf, Stadt .....	8512	19,11	6 707	351
2 039	01 0 58 053	Flintbek .....	2302	17,56	6 694	381
2 040	03 4 54 057	Werlitz .....	4476	63,76	6 689	105
2 041	13 0 16 110	Gadebusch, Stadt .....	2730	47,65	6 680	140
2 042	08 4 17 075	Winterlingen .....	7472	50,64	6 680	132
2 043	08 4 37 031	Gammertingen, Stadt .....	7487	52,96	6 680	126
2 044	09 7 72 171	Langweid a. Lech .....	8901	23,62	6 678	283
2 045	16 0 16 780	Wutha-Farnroda .....	5909	10,63	6 675	628
2 046	08 1 15 052	Weissach .....	7251	22,14	6 665	301
2 047	09 5 76 132	Schwanstetten, Markt .....	8501	32,44	6 664	205
2 048	07 1 33 501	Sobernheim, Stadt .....	6553	54,06	6 658	123
2 049	09 6 78 160	Niederwerrn .....	8721	9,78	6 656	681
2 050	13 0 32 060	Binz, Ostseebad .....	2337	25,13	6 653	265
2 051	14 0 37 350	Markranstädt, Stadt .....	7153	9,13	6 653	729
2 052	07 1 43 062	Ransbach-Baumbach, Stadt .....	5412	12,13	6 648	548
2 053	09 4 78 145	Michelau l. OFr. ....	8626	19,35	6 644	343
2 054	08 3 17 122	Schutterwald .....	7601	21,06	6 641	315
2 055	09 5 77 161	Pleinfeld, Markt .....	8835	71,47	6 638	93
2 056	08 2 15 021	Forst .....	7529	11,47	6 635	578
2 057	08 3 36 103	Zell im Wiesental, Stadt .....	7863	36,13	6 634	184
2 058	05 1 54 060	Wachtendonk .....	4175	47,78	6 631	139
2 059	09 2 74 127	Ergoldsbach, Markt .....	8305	57,06	6 630	116
2 060	05 9 62 044	Nachrodt-Wiblingwerde .....	5992	29,01	6 622	228
2 061	08 4 36 011	Baienfurt .....	7982	16,02	6 620	413
2 062	15 1 24 210	Jessen/ Elster, Stadt .....	7940	18,99	6 616	348
2 063	12 0 27 130	Falkenberg/ Elster, Stadt .....	7900	19,04	6 608	347
2 064	08 4 26 134	Schemmerhofen .....	7957	50,18	6 604	132
2 065	07 1 40 144	Simmern/ Hunsrück, Stadt .....	6540	11,90	6 603	555
2 066	06 6 33 029	Zierenberg, Stadt .....	3501	86,53	6 603	76
2 067	06 5 33 015	Villmar .....	6256	43,10	6 602	153
2 068	13 0 30 260	Röbel/ Müritzt, Stadt .....	2070	30,14	6 594	219
2 069	09 1 82 131	Schliersee, Markt .....	8162	79,16	6 587	83
2 070	06 6 34 024	Spangenberg, Stadt .....	3509	97,70	6 586	67
2 071	03 4 60 007	Neuenkirchen (Oldenburg) .....	2846	90,85	6 586	72
2 072	14 0 27 140	Geithain, Stadt .....	7230	17,39	6 581	378
2 073	08 1 19 083	Weissach im Tal .....	7153	14,13	6 576	465
2 074	08 3 16 010	Elzach, Stadt .....	7807	75,28	6 574	87
2 075	06 5 34 020	Weimar .....	3556	47,05	6 572	140
2 076	10 0 46 116	Oberthal .....	6692	23,86	6 569	275
2 077	06 6 35 009	Ederthal .....	3593	115,73	6 567	57
2 078	03 4 61 001	Berne .....	2876	85,20	6 561	77
2 079	09 1 84 129	Hohenbrunn .....	8011	16,79	6 543	390
2 080	01 0 62 082	Trittau .....	2077	28,59	6 542	229
2 081	09 6 73 141	Bad Königshofen l. Grabfeld, Stadt ...	8742	69,52	6 540	94
2 082	08 3 35 002	Allensbach .....	7753	26,53	6 539	246
2 083	09 7 80 119	Dietmannsried, Markt .....	8969	53,67	6 537	122
2 084	08 2 26 068	Reilingen .....	6838	16,36	6 533	399
2 085	01 0 58 117	Nortorf, Stadt .....	2353	12,74	6 522	512
2 086	14 0 16 050	Böhlen, Stadt .....	7202	18,55	6 517	351
2 087	08 3 17 110	Renchen, Stadt .....	7592	32,09	6 515	203
2 088	03 3 51 010	Faßberg .....	3105	101,94	6 514	64
2 089	03 4 54 045	Salzbergen .....	4442	53,30	6 513	122
2 090	01 0 59 113	Glücksburg (Ostsee), Stadt .....	2392	39,68	6 510	164
2 091	03 1 51 016	Meine .....	3174	38,74	6 507	168
2 092	06 5 34 006	Cölbe .....	3553	26,67	6 506	244
2 093	14 0 20 110	Dippoldiswalde, Stadt .....	8230	18,07	6 503	360
2 094	14 0 24 300	Oederan, Stadt .....	9388	16,59	6 501	392
2 095	03 2 54 022	Holle .....	3201	61,15	6 498	106
2 096	03 2 54 011	Diekhöfen .....	3201	29,36	6 497	221
2 097	09 1 86 147	Reichertshofen, Markt .....	8077	36,28	6 497	179
2 098	16 0 27 210	Lobenstein, Moorbad, Stadt .....	6850	21,90	6 493	296
2 099	14 0 42 010	Adorf, Stadt .....	9930	32,29	6 491	201
2 100	09 4 73 158	Rodach b. Coburg, Stadt .....	8634	77,66	6 487	84
2 101	08 4 35 066	Uhldingen-Mühlhofen .....	7772	15,66	6 480	414
2 102	09 2 71 125	Hengersberg, Markt .....	8355	45,83	6 474	141



5 Gemeinden mit 5 000 Einwohnern und mehr nach Einwohnergrößenklassen  
mit ihrer Postleitzahl, Fläche, Bevölkerung und Bevölkerungsdichte am 31.12.1991

Lfd. Nr.	Schlüssel- nummer	Gemeinde	Post- leitz- zahl	Fläche km 2	Bevölkerung	Ein- wohner je km 2
619 Gemeinden mit 5 000 bis unter 7 000 Einwohnern						
2 103	06 5 34 012	Lahntal .....	3551	40,49	6 464	160
2 104	15 3 14 100	Gommern, Stadt .....	3304	19,74	6 460	327
2 105	09 7 72 131	Dinkelscherben, Markt .....	8901	67,66	6 459	95
2 106	03 3 56 002	Grasberg .....	2801	55,53	6 459	116
2 107	07 3 31 073	Wörrstadt .....	6501	16,78	6 458	385
2 108	09 1 86 158	Vohburg a.d. Donau, Stadt .....	8075	45,19	6 454	143
2 109	06 5 34 005	Breidenbach .....	3565	44,83	6 453	144
2 110	09 4 77 136	Mainleus .....	8653	47,51	6 451	136
2 111	09 6 75 117	Detfelbach, Stadt .....	8716	60,92	6 450	106
2 112	06 5 33 002	Brechen .....	6259	24,86	6 446	259
2 113	08 2 26 065	Rauenberg, Stadt .....	6914	11,12	6 440	579
2 114	14 0 46 120	Lengenfeld, Stadt .....	9802	12,23	6 438	526
2 115	15 3 25 210	Klötze/ Altmark, Stadt .....	3580	61,46	6 435	105
2 116	08 4 15 091	Sonnenbühl .....	7419	61,26	6 425	105
2 117	09 1 89 140	Ruhpolding .....	8222	147,96	6 421	43
2 118	06 4 39 001	Aarbergen .....	6209	34,00	6 421	189
2 119	03 4 62 003	Esens, Stadt .....	2943	21,60	6 412	297
2 120	06 4 32 006	Erzhausen .....	6106	7,40	6 408	866
2 121	07 3 39 043	Nierstein .....	6505	19,34	6 401	331
2 122	07 3 39 027	Heidesheim am Rhein .....	6501	17,55	6 398	365
2 123	09 5 72 111	Adelsdorf .....	8555	31,67	6 390	202
2 124	09 1 76 139	Kösching, Markt .....	8073	55,60	6 388	115
2 125	09 3 71 156	Vilseck, Stadt .....	8453	64,72	6 376	99
2 126	08 1 25 007	Bad Wimpfen, Stadt .....	7107	19,38	6 375	329
2 127	09 3 74 124	Grafenwöhr, Stadt .....	8484	215,84	6 366	29
2 128	03 4 52 020	Norderney, Stadt .....	2982	26,29	6 362	242
2 129	16 0 38 230	Kölleda, Stadt .....	5234	25,80	6 356	246
2 130	08 1 19 001	Alfdorf .....	7077	68,49	6 347	93
2 131	03 4 59 006	Bad Rothenfelde .....	4502	18,18	6 345	349
2 132	09 3 71 127	Hirschau, Stadt .....	8452	74,60	6 340	85
2 133	09 2 79 113	Eichendorf, Markt .....	8383	98,19	6 334	65
2 134	09 1 88 132	Seefeld .....	8031	34,86	6 332	182
2 135	14 0 56 050	Großschönau .....	8802	15,04	6 331	421
2 136	06 4 35 004	Birstein .....	6484	86,63	6 331	73
2 137	09 6 78 135	Gochsheim .....	8726	20,70	6 330	306
2 138	09 2 78 148	Mallersdorf-Pfaffenberg, Markt .....	8304	72,69	6 323	87
2 139	09 5 72 115	Baiersdorf, Stadt .....	8523	11,77	6 322	537
2 140	07 3 34 012	Jockgrim .....	6729	12,61	6 320	501
2 141	10 0 42 117	Weiskirchen .....	6649	33,64	6 307	187
2 142	09 3 75 208	Wenzenbach .....	8411	29,83	6 305	211
2 143	06 6 35 019	Vöhl .....	3546	98,80	6 304	64
2 144	08 1 16 014	Deizisau .....	7301	5,17	6 296	1 218
2 145	14 0 56 210	Seifhennersdorf, Stadt .....	8812	19,13	6 296	329
2 146	06 5 32 005	Dietzhölztal .....	6344	37,44	6 294	168
2 147	06 5 32 020	Sinn .....	6349	18,72	6 287	336
2 148	13 0 23 260	Plau, Stadt .....	2864	77,49	6 285	81
2 149	06 4 34 013	Weillrod .....	6395	71,22	6 283	88
2 150	06 5 31 004	Fernwald .....	6301	21,57	6 279	291
2 151	09 3 73 113	Berg b. Neumarkt i.d. OPf. ....	8438	65,12	6 275	96
2 152	08 1 25 107	Wüstenrot .....	7156	30,02	6 259	208
2 153	08 2 15 111	Dettenheim .....	7521	30,89	6 255	202
2 154	08 3 17 040	Haslach im Kinzigtal, Stadt .....	7612	18,70	6 254	334
2 155	03 2 57 003	Auetal .....	3262	62,15	6 243	100
2 156	07 3 31 058	Saulheim .....	6501	18,83	6 235	331
2 157	03 3 52 046	Otterndorf, Stadt .....	2178	33,54	6 233	186
2 158	09 7 75 143	Pfaffenhofen a.d. Roth, Markt .....	7914	42,65	6 229	146
2 159	06 4 33 001	Biebesheim am Rhein .....	6083	18,69	6 227	333
2 160	09 2 75 151	Tiefenbach .....	8391	49,65	6 223	125
2 161	16 0 41 390	Stadtroda, Stadt .....	6540	10,07	6 222	618
2 162	08 3 27 002	Aldingen .....	7209	22,17	6 220	281
2 163	12 0 14 730	Storkow, Stadt .....	1233	33,80	6 218	184
2 164	09 4 74 121	Ebermannstadt, Stadt .....	8553	49,97	6 213	124
2 165	09 2 77 121	Gangkofen, Markt .....	8314	108,82	6 212	57
2 166	07 3 39 049	Oppenheim, Stadt .....	6504	7,10	6 212	875
2 167	03 4 56 002	Emlichheim .....	4459	48,54	6 212	128
2 168	07 3 38 018	Maxdorf .....	6701	7,35	6 207	844
2 169	08 2 36 030	Ispringen .....	7536	8,21	6 205	756
2 170	08 2 36 038	Maulbronn, Stadt .....	7133	25,44	6 199	244
2 171	14 0 30 130	Colditz, Stadt .....	7242	29,36	6 196	211
2 172	03 2 56 032	Stolzenau .....	3078	64,90	6 196	95
2 173	14 0 15 190	Neukirch/ Lausitz .....	8505	21,32	6 191	290
2 174	08 3 17 145	Wolfach, Stadt .....	7620	67,99	6 191	91
2 175	08 1 25 074	Nordheim .....	7107	12,71	6 180	486
2 176	03 3 53 020	Jesteburg .....	2112	27,95	6 180	221

5 Gemeinden mit 5 000 Einwohnern und mehr nach Einwohnergrößenklassen  
mit ihrer Postleitzahl, Fläche, Bevölkerung und Bevölkerungsdichte am 31.12.1991

Lfd. Nr.	Schlüssel- nummer	Gemeinde	Post- leitzahl	Fläche km 2	Bevölkerung	Ein- wohner je km 2
619 Gemeinden mit 5 000 bis unter 7 000 Einwohnern						
2 177	16 0 20 390	Ohrdruf, Stadt .....	5807	39,75	6 177	155
2 178	07 3 39 006	Bodenheim .....	6501	13,43	6 176	460
2 179	06 4 40 021	Reichelsheim (Wetterau), Stadt .....	6361	27,60	6 173	224
2 180	16 0 36 320	Steinbach-Hallenberg, Kurort, Stadt ..	6088	22,63	6 171	273
2 181	07 1 32 072	Mudersbach .....	5245	9,42	6 167	655
2 182	08 2 26 006	Bammental .....	6919	12,16	6 167	507
2 183	08 1 18 012	Eberdingen .....	7147	26,22	6 160	235
2 184	12 0 28 450	Treuenbrietzen, Stadt .....	1702	75,06	6 160	82
2 185	05 5 66 020	Hopsten .....	4447	99,80	6 160	62
2 186	14 0 16 150	Groitzsch, Stadt .....	7222	12,46	6 151	494
2 187	06 4 31 022	Zwingenberg, Stadt .....	6144	5,66	6 148	1 086
2 188	08 1 15 053	Jettingen .....	7047	21,11	6 143	291
2 189	09 1 87 137	Großkarolinenfeld .....	8201	29,06	6 142	211
2 190	08 2 37 054	Pfalzgrafenweiler .....	7293	44,72	6 139	137
2 191	06 4 39 006	Hohenstein .....	6209	63,79	6 139	96
2 192	14 0 12 190	Schönheide .....	9413	28,09	6 137	218
2 193	03 1 53 003	Braunlage, Stadt .....	3389	21,70	6 127	282
2 194	14 0 12 100	Elbenstock, Stadt .....	9405	40,77	6 126	150
2 195	09 1 84 147	Unterföhring .....	8043	12,80	6 126	479
2 196	09 3 76 144	Nabburg, Stadt .....	8470	62,37	6 126	98
2 197	09 7 74 144	Jettingen-Scheppach, Markt .....	8876	54,07	6 125	113
2 198	05 5 66 024	Horstmar, Stadt .....	4435	44,75	6 119	137
2 199	09 3 76 163	Schwarzenfeld, Markt .....	8472	38,16	6 117	160
2 200	06 5 32 018	Schöffengrund .....	6331	34,11	6 116	179
2 201	09 6 76 160	Sulzbach a. Main, Markt .....	8751	19,97	6 115	306
2 202	09 6 76 134	Klingenberg a. Main, Stadt .....	8763	21,14	6 112	289
2 203	03 4 61 003	Butjadingen .....	2893	129,03	6 110	47
2 204	03 2 55 003	Bodenwerder, Stadt .....	3452	28,92	6 107	211
2 205	12 0 19 590	Peitz, Stadt .....	7520	13,37	6 103	456
2 206	13 0 20 230	Laage, Stadt .....	2603	37,42	6 100	163
2 207	09 2 78 123	Geiselhöring, Stadt .....	8442	99,97	6 099	61
2 208	09 1 87 128	Bad Endorf, Markt .....	8207	40,12	6 098	152
2 209	08 3 26 031	Königsfeld im Schwarzwald .....	7744	40,24	6 084	151
2 210	06 6 33 012	Heilsa .....	3506	25,77	6 083	236
2 211	03 4 53 002	Bösel .....	2909	100,09	6 082	61
2 212	14 0 57 030	Ehrenfriedersdorf, Stadt .....	9373	15,83	6 077	384
2 213	09 6 73 142	Mellrichstadt, Stadt .....	8744	55,78	6 076	109
2 214	06 4 32 017	Otzberg .....	6111	41,95	6 072	145
2 215	09 1 79 119	Emmering .....	8089	10,96	6 070	554
2 216	10 0 42 115	Perl .....	6643	75,07	6 069	81
2 217	14 0 40 310	Nossen, Stadt .....	8255	24,46	6 069	248
2 218	07 2 31 124	Traben-Trarbach, Stadt .....	5580	31,35	6 057	193
2 219	09 1 87 148	Kieffersfelden .....	8205	36,72	6 053	165
2 220	09 4 72 199	Weidenberg, Markt .....	8588	59,14	6 051	102
2 221	08 2 16 041	Ottersweier .....	7583	29,21	6 048	207
2 222	09 4 73 121	Ebersdorf b. Coburg .....	8624	26,36	6 047	229
2 223	08 3 26 060	Triberg im Schwarzwald, Stadt .....	7740	33,32	6 042	181
2 224	09 2 75 153	Untergriesbach, Markt .....	8391	73,61	6 034	82
2 225	12 0 48 610	Zossen, Stadt .....	1630	28,58	6 033	211
2 226	15 3 41 300	Wanzleben, Stadt .....	3120	44,62	6 030	135
2 227	09 6 79 136	Gerbrunn .....	8708	4,59	6 026	1 313
2 228	09 1 74 111	Altomünster, Markt .....	8064	75,76	6 024	80
2 229	09 6 74 221	Zeil a. Main, Stadt .....	8729	35,75	6 019	168
2 230	07 3 37 020	Edenkoben, Stadt .....	6732	17,92	6 013	336
2 231	06 6 31 002	Burghaun .....	6419	65,05	6 013	92
2 232	09 3 74 168	Windischeschenbach, Stadt .....	8486	36,38	6 004	165
2 233	08 4 15 073	Trochelfingen, Stadt .....	7416	79,21	5 994	76
2 234	09 1 84 132	Neuried .....	8027	5,03	5 993	1 191
2 235	05 5 66 052	Metelen .....	4439	40,23	5 993	149
2 236	03 4 59 010	Bersenbrück, Stadt .....	4558	42,53	5 990	141
2 237	06 6 33 006	Emstal .....	3501	38,67	5 989	155
2 238	07 1 34 010	Birkenfeld, Stadt .....	6588	13,57	5 985	441
2 239	03 2 55 034	Stadtoildendorf, Stadt .....	3457	24,86	5 984	241
2 240	08 3 37 022	Bonndorf im Schwarzwald, Stadt .....	7823	76,03	5 980	79
2 241	09 2 75 145	Ruhstorf a.d. Rott .....	8399	51,43	5 979	116
2 242	06 6 33 010	Grebenstein, Stadt .....	3523	49,85	5 979	120
2 243	09 3 75 199	Sinzing .....	8411	44,22	5 974	135
2 244	01 0 51 072	Marne, Stadt .....	2222	4,91	5 971	1 216
2 245	09 5 71 214	Wassertrüdingen, Stadt .....	8822	53,58	5 957	111
2 246	14 0 15 220	Pulsnitz, Stadt .....	8514	10,97	5 956	543
2 247	09 3 73 155	Postbauer-Heng .....	8439	24,65	5 943	241
2 248	09 1 87 129	Bad Feilnbach .....	8201	57,43	5 942	103
2 249	08 2 16 013	Forbach .....	7564	131,82	5 942	45
2 250	08 1 16 042	Neckartenzlingen .....	7449	9,03	5 940	658

5 Gemeinden mit 5 000 Einwohnern und mehr nach Einwohnergrößenklassen  
mit ihrer Postleitzahl, Fläche, Bevölkerung und Bevölkerungsdichte am 31.12.1991

Lfd. Nr.	Schlüssel- nummer	Gemeinde	Post- leit- zahl	Fläche km 2	Bevölkerung	Ein- wohner je km 2
619 Gemeinden mit 5 000 bis unter 7 000 Einwohnern						
2 251	09 6 77 203	Zellingen, Markt .....	8705	41,11	5 939	144
2 252	09 3 73 151	Parsberg, Stadt .....	8433	57,30	5 933	104
2 253	09 1 89 120	Grassau, Markt .....	8217	35,76	5 923	166
2 254	09 6 74 163	Knetzgau .....	8729	43,95	5 921	135
2 255	09 5 75 168	Uffenheim, Stadt .....	8704	59,46	5 920	100
2 256	12 0 32 340	Luckau, Stadt .....	7960	18,95	5 920	312
2 257	09 5 76 137	Rednitzhembach .....	8540	13,02	5 918	455
2 258	09 7 80 120	Durach .....	8968	20,71	5 918	286
2 259	06 6 31 010	Gersfeld (Rhön), Stadt .....	6412	89,37	5 918	66
2 260	05 5 54 052	Schöppingen .....	4437	68,77	5 917	86
2 261	01 0 57 074	Schönkirchen .....	2314	16,02	5 911	369
2 262	08 3 15 131	Ehrenkirchen .....	7801	37,80	5 906	156
2 263	07 1 38 003	Asbach .....	5464	38,59	5 895	153
2 264	16 0 11 240	Lucka, Stadt .....	7403	10,15	5 894	581
2 265	03 1 58 027	Schöppenstedt, Stadt .....	3307	39,65	5 892	149
2 266	06 4 39 014	Schlangenbad .....	6229	36,55	5 889	161
2 267	09 2 79 137	Wallersdorf, Markt .....	8357	71,18	5 887	83
2 268	08 4 25 028	Dietenheim, Stadt .....	7905	18,76	5 884	314
2 269	09 2 77 111	Arnstorf, Markt .....	8382	80,53	5 877	73
2 270	08 1 25 008	Beilstein, Stadt .....	7141	25,26	5 869	232
2 271	09 7 77 154	Obergünzburg, Markt .....	8953	46,71	5 868	126
2 272	16 0 20 140	Friedrichroda, Stadt .....	5804	18,46	5 866	318
2 273	07 1 38 041	Linz am Rhein, Stadt .....	5460	17,98	5 864	326
2 274	06 6 31 016	Kalbach .....	6401	70,64	5 862	83
2 275	08 3 17 150	Schwanau .....	7635	38,33	5 858	153
2 276	03 4 59 034	Glandorf .....	4519	59,93	5 855	98
2 277	08 2 37 045	Loßburg .....	7298	68,94	5 853	85
2 278	08 2 36 074	Kämpfelbach .....	7539	13,64	5 852	429
2 279	08 3 37 123	Wutöschingen .....	7896	26,47	5 849	221
2 280	09 2 79 132	Pilsting, Markt .....	8385	71,02	5 846	82
2 281	12 0 13 020	Bad Liebenwerda, Stadt .....	7950	12,11	5 843	482
2 282	08 1 16 046	Neuffen, Stadt .....	7442	17,45	5 840	335
2 283	08 1 35 026	Nattheim .....	7921	45,00	5 839	130
2 284	12 0 38 020	Beelitz, Stadt .....	1504	49,04	5 839	119
2 285	08 1 26 058	Neuenstein, Stadt .....	7113	47,84	5 835	122
2 286	03 4 57 002	Borkum, Stadt .....	2972	30,59	5 832	191
2 287	07 3 39 019	Gau-Algesheim, Stadt .....	6535	13,99	5 825	416
2 288	09 1 72 122	Laufen, Stadt .....	8229	35,30	5 823	165
2 289	03 1 51 017	Meinersen .....	3176	53,55	5 822	109
2 290	08 1 17 033	Kuchen .....	7343	8,95	5 818	650
2 291	09 7 74 155	Leipheim, Stadt .....	8874	32,14	5 818	181
2 292	09 7 79 155	Harburg (Schwaben), Stadt .....	8856	73,17	5 814	79
2 293	08 1 17 014	Deggingen .....	7345	22,70	5 814	256
2 294	05 5 66 032	Ladbergen .....	4544	52,01	5 810	112
2 295	15 2 35 520	Teutschenthal .....	4112	27,27	5 809	213
2 296	12 0 38 570	Stahnsdorf .....	1533	13,91	5 808	418
2 297	09 1 87 118	Bernau a. Chiemsee .....	8214	26,69	5 802	217
2 298	08 1 27 075	Schrozberg, Stadt .....	7187	105,21	5 799	55
2 299	07 2 35 118	Saarburg, Stadt .....	5510	20,34	5 789	285
2 300	05 5 54 036	Legden .....	4427	56,01	5 785	103
2 301	06 6 33 025	Trendelburg, Stadt .....	3526	69,35	5 784	83
2 302	07 2 35 125	Schweich, Stadt .....	5502	31,09	5 782	186
2 303	09 4 75 169	Schwarzenbach a. Wald, Stadt .....	8678	36,66	5 780	158
2 304	08 1 19 006	Auenwald .....	7159	19,76	5 779	292
2 305	08 1 16 004	Altbach .....	7305	3,35	5 773	1 723
2 306	09 1 74 113	Bergkirchen .....	8066	59,96	5 773	96
2 307	16 0 36 050	Breitungen/ Werra .....	6082	44,89	5 772	129
2 308	09 5 74 139	Leinburg .....	8566	29,41	5 767	196
2 309	09 5 73 130	Veitsbronn .....	8501	16,16	5 761	356
2 310	08 2 36 065	Wiernsheim .....	7135	24,62	5 756	234
2 311	08 3 26 006	Bräunlingen, Stadt .....	7715	62,11	5 752	93
2 312	07 1 38 044	Neustadt (Wied) .....	5466	35,82	5 751	161
2 313	09 1 83 129	Neumarkt-Sankt Veit, Stadt .....	8267	61,07	5 750	94
2 314	08 1 19 089	Berglen .....	7069	25,87	5 747	222
2 315	06 6 32 012	Ludwigsau .....	6438	111,91	5 740	51
2 316	09 7 71 156	Pöttmes, Markt .....	8897	82,59	5 734	69
2 317	09 3 76 150	Wernberg-Köblitz, Markt .....	8475	66,03	5 729	87
2 318	07 2 35 045	Hermeskeil, Stadt .....	5508	30,86	5 728	186
2 319	06 6 35 008	Diemelstadt, Stadt .....	3549	82,58	5 727	69
2 320	01 0 61 042	Hohenlockstedt .....	2214	45,59	5 727	126
2 321	14 0 37 090	Engelsdorf .....	7123	8,33	5 725	687
2 322	08 3 25 012	Dornhan, Stadt .....	7242	44,93	5 724	127
2 323	09 1 89 162	Waging a. See, Markt .....	8221	48,87	5 721	117
2 324	09 2 75 116	Bad Füssing .....	8397	55,10	5 721	104

5 Gemeinden mit 5 000 Einwohnern und mehr nach Einwohnergrößenklassen  
mit ihrer Postleitzahl, Fläche, Bevölkerung und Bevölkerungsdichte am 31.12.1991

Lfd.	Schlüssel-	Gemeinde	Post-	Fläche	Bevölkerung	Ein-
Nr.	nummer		leitz-	km 2		wohner
			zahl			je km 2

619 Gemeinden mit 5 000 bis unter 7 000 Einwohnern

2 325	09 1 74 141	Röhrmoos	8061	31,73	5 716	180
2 326	14 0 27 210	Bad Lausick, Stadt	7232	15,21	5 715	376
2 327	08 1 28 064	Külsheim, Stadt	6987	81,46	5 712	70
2 328	08 4 37 086	Ostrach	7965	108,94	5 708	52
2 329	09 3 74 139	Neustadt a.d. Waldnaab, Stadt	8482	9,92	5 707	575
2 330	15 2 15 150	Helbra	4253	9,25	5 703	617
2 331	12 0 29 420	Schulzendorf b. Eichwalde	1603	9,07	5 703	629
2 332	03 4 53 009	Lastrup	4595	85,15	5 697	67
2 333	08 4 26 108	Schwendf	7959	49,24	5 696	116
2 334	08 4 35 024	Immenstaad am Bodensee	7997	9,24	5 694	616
2 335	09 5 71 115	Bechhofen, Markt	8809	61,95	5 692	92
2 336	07 3 36 055	Kusel, Stadt	6798	14,38	5 688	396
2 337	08 1 25 030	Flein	7101	8,47	5 679	670
2 338	01 0 62 076	Tangstedt	2000	39,85	5 679	143
2 339	01 0 55 008	Burg auf Fehmarn, Stadt	2448	14,48	5 676	392
2 340	16 0 40 320	Steinach, Stadt	6406	26,35	5 675	215
2 341	07 1 38 004	Bad Hönningen, Stadt	5462	20,09	5 670	282
2 342	08 1 15 054	Grafenau	7043	13,04	5 667	435
2 343	05 1 54 048	Rheurdt	4137	30,00	5 667	189
2 344	08 3 17 056	Kappelrodeck	7594	17,92	5 665	316
2 345	08 2 16 005	Bietigheim	7555	13,90	5 661	407
2 346	06 6 36 007	Meinhard	3446	39,70	5 660	143
2 347	08 2 25 009	Billigheim	6959	48,97	5 659	116
2 348	09 1 82 116	Gmund a. Tegernsee	8184	34,39	5 659	165
2 349	08 2 16 063	Rheinfünster	7587	42,47	5 652	133
2 350	08 3 27 018	Geislingen, Stadt	7716	73,74	5 651	77
2 351	08 1 36 021	Essingen	7087	58,50	5 648	97
2 352	09 5 76 121	Georgensgmünd	8544	46,96	5 648	120
2 353	06 6 35 007	Dienelsee	3543	121,70	5 647	46
2 354	06 4 39 017	Walluf	6229	6,74	5 647	838
2 355	09 4 78 120	Ebensfeld, Markt	8629	68,72	5 646	82
2 356	03 2 51 005	Barnstorf, Flecken	2847	52,35	5 644	108
2 357	07 1 35 020	Cochem, Stadt	5590	21,24	5 640	266
2 358	09 2 75 146	Salzweg	8391	31,92	5 624	176
2 359	09 7 76 129	Weiler-Simmerberg, Markt	8999	31,29	5 618	180
2 360	09 2 75 156	Wegscheid, Markt	8396	80,64	5 615	70
2 361	09 3 75 179	Obertraubling	8407	24,80	5 612	226
2 362	08 4 17 054	Rosenfeld, Stadt	7463	51,11	5 611	110
2 363	09 1 72 132	Schönau a. Königssee	8240	131,59	5 606	43
2 364	06 4 40 006	Echzell	6363	37,61	5 606	149
2 365	09 2 73 164	Riedenburg, Stadt	8422	100,63	5 603	56
2 366	09 7 74 185	Thannhausen, Stadt	8907	20,02	5 603	280
2 367	06 6 35 004	Battenberg (Eder), Stadt	3559	64,73	5 602	87
2 368	14 0 57 060	Gelenau/ Erzgeb.	9374	21,11	5 598	265
2 369	08 1 35 031	Sonthelm an der Brenz	7927	28,92	5 596	193
2 370	09 4 75 158	Oberkotzau, Markt	8679	21,50	5 590	260
2 371	09 1 88 137	Pöcking	8134	20,95	5 585	267
2 372	08 1 26 072	Schöntal	7109	81,65	5 571	68
2 373	06 5 33 016	Waldbrunn (Westerwald)	6251	29,73	5 567	187
2 374	13 0 21 960	Wittenburg, Stadt	2823	46,25	5 565	120
2 375	12 0 45 100	Fredersdorf	1273	9,59	5 564	580
2 376	09 2 74 134	Geisenhausen, Markt	8315	62,54	5 564	89
2 377	01 0 60 089	Trappenkamp	2351	2,93	5 561	1 898
2 378	08 1 26 039	Ingelfingen, Stadt	7118	46,47	5 559	120
2 379	09 4 71 191	Stegaurach	8602	23,81	5 547	233
2 380	01 0 57 048	Lütjenburg, Stadt	2322	6,15	5 543	901
2 381	09 7 78 203	Türkheim, Markt	8939	31,53	5 542	176
2 382	08 3 15 133	Vogtsburg im Kaiserstuhl, Stadt	7818	37,39	5 541	148
2 383	09 2 77 113	Bad Birnbach, Markt	8345	68,61	5 537	81
2 384	06 6 31 013	Hofbieber	6417	87,18	5 528	63
2 385	07 3 33 502	Rockenhausen, Stadt	6760	36,83	5 526	150
2 386	09 4 71 117	Bischberg	8609	17,55	5 521	315
2 387	08 3 17 041	Hausach, Stadt	7613	36,07	5 520	153
2 388	01 0 58 054	Fockbek	2374	26,63	5 520	207
2 389	03 4 54 049	Spelle	4441	33,81	5 519	163
2 390	07 3 38 007	Dudenhofen	6724	12,96	5 513	425
2 391	15 3 32 090	Harzgerode, Stadt	4306	45,10	5 512	122
2 392	08 4 36 094	Argenbühl	7989	76,37	5 505	72
2 393	09 1 82 129	Rottach-Egern	8183	59,10	5 503	93
2 394	07 3 38 016	Lambsheim	6715	12,75	5 500	431
2 395	08 3 17 098	Oppenau, Stadt	7603	73,04	5 499	75
2 396	08 2 16 033	Muggensturm	7553	11,55	5 497	476
2 397	08 3 27 025	Immendingen	7717	74,03	5 495	74
2 398	09 7 79 228	Wemding, Stadt	8853	31,69	5 495	173

5 Gemeinden mit 5 000 Einwohnern und mehr nach Einwohnergrößenklassen  
mit ihrer Postleitzahl, Fläche, Bevölkerung und Bevölkerungsdichte am 31.12.1991

Lfd. Nr.	Schlüssel- nummer	Gemeinde	Post- leitz- zahl	Fläche km 2	Bevölkerung	Ein- wohner je km 2
619 Gemeinden mit 5 000 bis unter 7 000 Einwohnern						
2 399	09 4 72 119	Bindlach .....	8589	37,60	5 494	146
2 400	09 3 73 121	Dietfurt a.d. Altmühl, Stadt .....	8435	78,88	5 487	70
2 401	06 6 34 011	Knüllwald .....	3589	100,62	5 486	55
2 402	08 2 37 074	Waldachtal .....	7244	29,88	5 483	184
2 403	07 1 43 206	Bad Marienberg (Westerwald), Stadt ...	5439	10,05	5 480	545
2 404	09 4 74 123	Eggolsheim, Markt .....	8557	49,04	5 479	112
2 405	08 4 17 022	Geislingen, Stadt .....	7465	31,95	5 478	171
2 406	06 4 40 025	Wöllstadt .....	6362	15,38	5 474	356
2 407	12 0 42 500	Seelow, Stadt .....	1210	25,28	5 473	216
2 408	01 0 58 058	Gettorf .....	2303	9,19	5 469	595
2 409	03 3 51 018	Nienhagen .....	3101	17,59	5 462	311
2 410	08 1 16 073	Wolfschlügen .....	7448	7,12	5 462	767
2 411	06 5 34 013	Lohra .....	3554	49,18	5 461	111
2 412	06 6 36 014	Wehretal .....	3444	39,20	5 456	139
2 413	03 4 59 002	Ankum .....	4554	66,32	5 455	82
2 414	05 5 66 036	Laer .....	4419	35,03	5 447	155
2 415	09 4 72 179	Pottenstein, Stadt .....	8573	73,26	5 446	74
2 416	16 0 14 290	Roßleben .....	4735	12,91	5 444	422
2 417	14 0 12 130	Lauter/ Sa., Stadt .....	9406	21,54	5 442	253
2 418	06 4 33 013	Stockstadt am Rhein .....	6081	18,71	5 442	291
2 419	16 0 43 060	Bad Berka, Stadt .....	5302	21,35	5 440	255
2 420	06 4 39 016	Waldems .....	6273	36,68	5 437	148
2 421	08 1 28 082	Niederstetten, Stadt .....	6994	104,01	5 432	52
2 422	08 3 25 072	Deißlingen .....	7212	32,16	5 427	169
2 423	03 2 54 018	Gronau (Leine), Stadt .....	3212	20,72	5 426	262
2 424	12 0 36 050	Birkenwerder b. Berlin .....	1403	18,09	5 422	300
2 425	09 1 84 141	Sauerlach .....	8029	48,50	5 416	112
2 426	15 1 12 200	Nienburg/ Saale, Stadt .....	4352	24,54	5 412	221
2 427	06 4 31 006	Einhausen .....	6141	26,67	5 411	203
2 428	03 3 55 031	Reppenstedt .....	2121	14,78	5 409	366
2 429	08 1 16 007	Baltmannsweiler .....	7066	18,54	5 407	292
2 430	06 5 32 016	Leun, Stadt .....	6337	28,66	5 407	189
2 431	06 5 31 015	Rabenau .....	6301	43,40	5 405	125
2 432	14 0 22 350	Ottendorf-Okrilla .....	8103	11,04	5 404	489
2 433	08 4 35 036	Meersburg, Stadt .....	7758	12,03	5 403	449
2 434	08 1 36 033	Hüttlingen .....	7088	18,70	5 399	289
2 435	09 1 89 152	Tittmoning, Stadt .....	8261	72,12	5 398	75
2 436	06 4 40 018	Ober-Mörlen .....	6352	37,65	5 398	143
2 437	12 0 35 530	Rheinsberg, Stadt .....	1955	62,63	5 394	86
2 438	09 6 74 133	Eltmann, Stadt .....	8729	40,00	5 393	135
2 439	07 3 36 102	Waldmohr .....	6797	13,07	5 392	413
2 440	09 2 73 166	Saal a.d. Donau .....	8424	44,17	5 390	122
2 441	09 1 83 112	Ampfing .....	8261	31,14	5 380	173
2 442	07 1 32 501	Altenkirchen (Westerwald), Stadt .....	5230	10,99	5 380	490
2 443	13 0 14 270	Schwaan, Stadt .....	2625	28,46	5 379	189
2 444	06 4 32 005	Eppertshausen .....	6116	13,11	5 379	410
2 445	01 0 59 053	Kropp .....	2382	32,40	5 379	166
2 446	08 2 25 074	Obrigheim .....	6952	24,27	5 378	222
2 447	06 6 33 018	Naumburg, Stadt .....	3501	66,18	5 365	81
2 448	03 3 51 021	Wathlingen .....	3101	17,68	5 360	303
2 449	06 4 31 015	Lindenfels, Stadt .....	6145	21,09	5 360	254
2 450	09 4 71 155	Litzendorf .....	8615	25,85	5 359	207
2 451	09 4 71 220	Schlüsselfeld, Stadt .....	8602	70,22	5 353	76
2 452	08 4 16 006	Bodelshausen .....	7454	13,82	5 353	387
2 453	07 1 43 308	Westerburg, Stadt .....	5438	18,48	5 352	290
2 454	08 2 26 040	Laudenbach .....	6947	10,29	5 348	520
2 455	09 4 71 120	Burgebrach, Markt .....	8602	88,38	5 344	60
2 456	09 5 71 226	Windsbach, Stadt .....	8812	68,15	5 343	78
2 457	09 1 80 125	Oberammergau .....	8103	30,06	5 339	178
2 458	08 2 26 091	Walbstadt, Stadt .....	6923	25,57	5 339	209
2 459	08 1 36 082	Westhausen .....	7084	38,46	5 338	139
2 460	09 3 75 118	Beratzhausen, Markt .....	8411	72,54	5 337	74
2 461	03 3 59 027	Horneburg, Flecken .....	2152	17,14	5 335	311
2 462	09 4 76 178	Stockheim .....	8647	25,36	5 320	210
2 463	06 5 33 011	Mengerskirchen .....	6296	30,82	5 319	173
2 464	08 2 26 059	Neulußheim .....	6823	3,39	5 314	1 568
2 465	12 0 45 280	Petershagen .....	1273	11,20	5 314	474
2 466	03 4 60 005	Holdorf .....	2841	54,90	5 313	97
2 467	14 0 12 170	Schlema .....	9408	8,90	5 310	597
2 468	08 3 17 116	Sasbach .....	7591	16,74	5 310	317
2 469	01 0 54 133	Sylt-Ost .....	2280	37,97	5 309	140
2 470	08 3 15 098	Schallstadt .....	7801	19,55	5 308	272
2 471	07 1 37 088	Plaids .....	5472	9,38	5 308	566
2 472	08 1 17 038	Rechberghausen .....	7324	6,40	5 305	829

5 Gemeinden mit 5 000 Einwohnern und mehr nach Einwohnergrößenklassen  
mit ihrer Postleitzahl, Fläche, Bevölkerung und Bevölkerungsdichte am 31.12.1991

Lfd.	Schlüssel-	Gemeinde	Post-	Fläche	Bevölkerung	Ein-
Nr.	nummer		leit-	km 2		wohner
			zahl			je km 2

619 Gemeinden mit 5 000 bis unter 7 000 Einwohnern

2 473	03 3 60 004	Bienenbüttel .....	3116	98,86	5 301	54
2 474	08 1 16 016	Dettingen unter Teck .....	7319	15,13	5 300	350
2 475	08 1 36 044	Mutlangen .....	7075	8,78	5 300	604
2 476	08 2 26 003	Altlußheim .....	6822	15,97	5 297	332
2 477	06 6 32 015	Niederaula .....	6434	64,17	5 297	83
2 478	15 3 38 010	Barby/ Elbe, Stadt .....	3302	40,84	5 294	130
2 479	08 2 25 117	Elztal .....	6957	46,62	5 292	114
2 480	08 2 35 032	Haibach, Stadt .....	7274	28,92	5 290	183
2 481	08 4 37 107	Stetten am kalten Markt .....	7488	56,47	5 289	94
2 482	14 0 47 320	Nünchritz .....	8403	10,23	5 287	517
2 483	09 7 80 115	Blaichach .....	8976	50,18	5 287	105
2 484	08 2 36 073	Neulingen .....	7531	23,38	5 286	226
2 485	03 3 58 017	Neuenkirchen .....	3044	96,69	5 284	55
2 486	09 5 76 148	Thalmaßing, Markt .....	8546	80,53	5 283	66
2 487	08 3 37 106	Stühlingen, Stadt .....	7894	93,20	5 278	57
2 488	09 3 76 153	Pfreimd, Stadt .....	8473	51,47	5 278	103
2 489	03 3 58 002	Bispingen .....	3045	128,10	5 278	41
2 490	03 2 51 010	Bruchhausen-Vilsen, Flecken .....	2814	41,27	5 272	128
2 491	05 5 70 012	Beelen .....	4413	31,17	5 267	169
2 492	09 2 75 128	Hutthurm, Markt .....	8391	37,20	5 261	141
2 493	01 0 57 036	Klausdorf .....	2300	6,52	5 259	807
2 494	09 1 78 130	Hallbergmoos .....	8055	34,89	5 258	151
2 495	08 1 25 038	Güglingen, Stadt .....	7129	16,23	5 257	324
2 496	07 3 40 054	Waldfischbach-Burgalben .....	6757	17,60	5 256	299
2 497	07 2 32 296	Prüm, Stadt .....	5540	22,82	5 254	230
2 498	05 5 66 080	Saerbeck .....	4401	58,99	5 250	89
2 499	08 1 17 030	Heiningen .....	7326	12,46	5 246	421
2 500	14 0 34 010	Bernsdorf, Stadt .....	7702	16,24	5 245	323
2 501	09 4 73 166	Sonnefeld .....	8625	34,67	5 243	151
2 502	08 1 15 046	Steinenbronn .....	7049	9,72	5 241	539
2 503	08 2 25 001	Adelsheim, Stadt .....	6962	43,84	5 237	119
2 504	06 6 32 020	Wildeck .....	6444	39,86	5 237	131
2 505	16 0 16 560	Ruhla, Stadt .....	5906	32,46	5 237	161
2 506	09 5 75 121	Emskirchen, Markt .....	8535	67,29	5 231	78
2 507	08 1 18 077	Ingersheim .....	7121	11,55	5 231	453
2 508	09 2 74 183	Velden, Markt .....	8319	49,43	5 230	106
2 509	06 5 35 007	Grehenhain .....	6424	91,62	5 229	57
2 510	03 4 52 008	Hage, Flecken .....	2984	16,62	5 228	315
2 511	12 0 29 010	Bestensee .....	1602	19,81	5 226	264
2 512	06 6 34 026	Willingshausen .....	3579	59,95	5 222	87
2 513	08 2 26 049	Meckesheim .....	6922	16,33	5 220	320
2 514	09 5 71 174	Leutershausen, Stadt .....	8811	84,13	5 220	62
2 515	09 6 76 133	Kleinwallstadt, Markt .....	8751	15,77	5 211	330
2 516	03 1 58 026	Schladen .....	3342	30,50	5 209	171
2 517	03 2 56 030	Steyerberg, Flecken .....	3074	101,88	5 207	51
2 518	08 3 25 069	Zimmern ob Rottweil .....	7214	33,77	5 205	154
2 519	08 1 18 006	Benningen am Neckar .....	7141	4,87	5 199	1 068
2 520	09 6 71 112	Bessenbach .....	8751	29,98	5 198	173
2 521	06 4 34 003	Glashütten .....	6246	27,07	5 194	192
2 522	09 1 74 136	Petershausen .....	8067	32,78	5 191	158
2 523	09 7 72 223	Zusmarshausen, Markt .....	8901	69,14	5 186	75
2 524	16 0 13 540	Stadttilm, Stadt .....	5217	17,27	5 185	300
2 525	12 0 48 470	Rangsdorf .....	1634	17,08	5 183	303
2 526	03 4 53 003	Cappeln (Oldenburg) .....	4598	76,13	5 183	68
2 527	09 4 72 116	Bad Berneck i. Fichtelgebirge, Stadt .....	8582	33,55	5 178	154
2 528	12 0 43 410	Schlipkau .....	7816	14,25	5 177	363
2 529	09 6 78 150	Kollitzheim .....	8721	59,26	5 173	87
2 530	09 4 72 154	Hollfeld, Stadt .....	8607	80,64	5 168	64
2 531	03 4 61 008	Ovelgönne .....	2882	123,83	5 166	42
2 532	01 0 58 107	Molfsee .....	2300	7,17	5 159	720
2 533	09 1 87 120	Brannenburg .....	8204	33,66	5 158	153
2 534	09 3 77 116	Erbendorf, Stadt .....	8488	57,25	5 156	90
2 535	05 7 62 024	Marienmünster, Stadt .....	3477	64,23	5 153	80
2 536	16 0 42 300	Schleusingen, Stadt .....	6056	21,21	5 152	243
2 537	06 6 36 012	Waldkappel, Stadt .....	3445	96,48	5 151	53
2 538	09 2 77 149	Triftern, Markt .....	8343	62,21	5 148	83
2 539	08 4 16 022	Kirchentellinsfurt .....	7402	11,00	5 144	468
2 540	06 6 33 022	Reinhardshagen .....	3512	12,99	5 143	396
2 541	08 2 15 047	Marxzell .....	7501	34,92	5 143	147
2 542	16 0 44 150	Dingelstädt, Stadt .....	5603	20,40	5 142	252
2 543	03 1 51 027	Schwülper .....	3301	20,89	5 141	246
2 544	09 3 77 129	Kemnath, Stadt .....	8584	53,93	5 139	95
2 545	08 3 15 059	Ihringen .....	7817	23,01	5 136	223
2 546	07 3 36 092	Schönenberg-Kübelberg .....	6796	18,68	5 136	275

5 Gemeinden mit 5 000 Einwohnern und mehr nach Einwohnergrößenklassen  
mit ihrer Postleitzahl, Fläche, Bevölkerung und Bevölkerungsdichte am 31.12.1991

Lfd. Nr.	Schlüssel- nummer	Gemeinde	Post- leitz- zahl	Fläche km 2	Bevölkerung	Ein- wohner je km 2
-------------	----------------------	----------	-------------------------	----------------	-------------	---------------------------

619 Gemeinden mit 5 000 bis unter 7 000 Einwohnern

2 547	08 3 36 087	Todtnau, Stadt .....	7868	69,60	5 128	74
2 548	08 3 37 125	Küssaberg .....	7897	26,16	5 128	196
2 549	06 4 40 015	Münzenberg, Stadt .....	6309	31,63	5 123	162
2 550	08 3 15 115	Umkirch .....	7801	8,72	5 121	587
2 551	12 0 25 180	Gransee, Stadt .....	1430	34,35	5 116	149
2 552	09 5 74 147	Pommelsbrunn .....	8561	50,04	5 115	102
2 553	15 2 28 200	Bad Kösen, Stadt .....	4803	22,68	5 110	225
2 554	06 5 35 008	Herbstein, Stadt .....	6422	79,99	5 109	64
2 555	16 0 33 350	Königsee, Stadt .....	6824	16,52	5 108	309
2 556	06 4 37 003	Brensbach .....	6101	23,18	5 106	220
2 557	12 0 44 340	Welzow, Stadt .....	7533	10,83	5 103	471
2 558	14 0 18 260	Neukirchen/ Erzgeb. ....	9124	13,40	5 098	380
2 559	08 2 25 075	Osterburken, Stadt .....	6960	47,32	5 098	108
2 560	07 3 34 008	Hagenbach .....	6729	15,85	5 093	321
2 561	07 1 41 091	Nassau, Stadt .....	5408	17,49	5 091	291
2 562	06 5 33 001	Beselich .....	6251	31,53	5 089	161
2 563	08 4 25 081	Munderkingen, Stadt .....	7932	13,08	5 084	389
2 564	07 3 37 061	Offenbach an der Queich .....	6745	15,24	5 080	333
2 565	08 4 16 009	Dettenhausen .....	7405	11,02	5 071	460
2 566	14 0 49 120	Raschau .....	9443	21,24	5 069	239
2 567	08 1 25 078	Oedheim .....	7101	21,24	5 068	239
2 568	01 0 53 020	Büchen .....	2059	16,85	5 067	301
2 569	12 0 25 160	Fürstenberg, Stadt .....	1432	62,98	5 060	80
2 570	09 7 73 122	Buttenwiesen .....	8851	59,48	5 058	85
2 571	06 5 34 001	Amöneburg, Stadt .....	3572	43,95	5 056	115
2 572	09 4 72 190	Speichersdorf .....	8585	50,92	5 054	99
2 573	14 0 37 230	Holzhausen .....	7124	12,90	5 052	392
2 574	09 1 82 134	Waakirchen .....	8176	42,33	5 050	119
2 575	09 3 75 213	Zeitlarn .....	8411	16,25	5 047	311
2 576	13 0 34 230	Sternberg, Stadt .....	2720	34,69	5 046	145
2 577	08 4 15 080	Wannweil .....	7415	5,34	5 044	945
2 578	06 4 35 005	Brachtal .....	6486	30,85	5 043	163
2 579	08 1 17 010	Böhlenkirch .....	7926	51,08	5 042	99
2 580	08 3 26 075	Brigachtal .....	7734	22,80	5 038	221
2 581	06 6 31 012	Hilders .....	6414	70,39	5 036	72
2 582	12 0 29 120	Eichwalde .....	1603	2,80	5 030	1 796
2 583	03 3 54 009	Hitzacker, Stadt .....	3139	58,44	5 028	86
2 584	09 7 80 123	Hindelang, Markt .....	8973	137,02	5 026	37
2 585	09 1 83 119	Haag i. OB, Markt .....	8092	20,37	5 026	247
2 586	08 3 26 041	Niedereschach .....	7732	33,07	5 023	152
2 587	09 5 76 147	Spalt, Stadt .....	8545	55,74	5 021	90
2 588	08 3 25 014	Dunningen .....	7213	48,44	5 019	104
2 589	09 4 78 111	Altenkunstadt .....	8621	28,90	5 014	173
2 590	08 1 28 058	Igersheim .....	6991	42,84	5 014	117
2 591	06 6 34 018	Niedenstein, Stadt .....	3501	30,61	5 009	164
2 592	09 6 74 149	Hofheim i. UFr., Stadt .....	8729	53,95	5 009	93
2 593	08 2 25 060	Mudau .....	6933	107,56	5 007	47
2 594	09 4 75 171	Selbitz, Stadt .....	8677	27,69	5 005	181
2 595	09 1 82 114	Fischbachau .....	8165	75,82	5 005	66
2 596	08 1 18 047	Löchgau .....	7121	10,95	5 000	457
zusammen ...			X	25 018,28	3 639 514	145





6 Kreisfreie Städte, Landkreise und Gemeinden nach Größenklassen  
6.1 Gemeinden nach Einwohnergrößenklassen \*)

Stichtag	Ins- gesamt	Davon mit ... bis unter ... Einwohnern									
		weniger als 500	500 — 1 000	1 000 — 2 000	2 000 — 3 000	3 000 — 5 000	5 000 — 10 000	10 000 — 20 000	20 000 — 50 000	50 000 — 100 000	100 000 und mehr
		Zahl der Gemeinden <sup>1)3)</sup>									
13. 9.1950 2) ....	24 156	9 679	6 927	4 306	1 238	917	617	248	139	38	47
31.12.1951 .....	24 175	10 033	6 782	4 131	1 210	911	626	251	146	38	47
30. 6.1953 .....	24 199	10 413	6 571	3 992	1 185	913	630	259	146	43	47
30. 6.1954 .....	24 199	10 667	6 382	3 895	1 201	911	640	263	150	43	47
30. 6.1955 .....	24 200	10 872	6 266	3 812	1 177	906	658	266	150	44	49
30. 6.1956 .....	24 544	11 113	6 238	3 844	1 178	936	701	281	157	45	51
30. 6.1957 .....	24 529	11 258	6 189	3 732	1 187	936	696	272	165	43	51
30. 6.1958 .....	24 525	11 306	6 128	3 697	1 193	955	704	272	173	46	51
30. 6.1959 .....	24 509	11 324	6 051	3 701	1 197	965	721	275	176	48	51
30. 6.1960 .....	24 504	11 347	5 993	3 673	1 218	983	727	284	177	50	52
6. 6.1961 2) ....	24 503	11 284	6 018	3 695	1 199	1 002	723	299	181	50	52
30. 6.1962 .....	24 490	11 252	5 918	3 740	1 218	1 018	750	304	185	52	53
30. 6.1963 .....	24 476	11 211	5 865	3 767	1 224	1 025	773	315	191	50	55
30. 6.1964 .....	24 468	11 130	5 838	3 787	1 241	1 043	797	336	190	50	56
30. 6.1965 .....	24 444	11 027	5 807	3 802	1 276	1 065	817	351	190	52	57
30. 6.1966 .....	24 411	10 932	5 774	3 824	1 291	1 096	820	368	195	54	57
30. 6.1967 .....	24 368	10 862	5 754	3 837	1 290	1 089	855	372	198	54	57
30. 6.1968 .....	24 282	10 760	5 706	3 850	1 309	1 097	869	380	199	55	57
30. 6.1969 .....	23 629	10 399	5 531	3 713	1 303	1 073	876	413	206	56	59
27. 5.1970 2) ....	22 510	9 876	5 322	3 506	1 209	1 002	829	417	229	61	59
30. 6.1971 .....	21 324	8 991	4 971	3 431	1 214	1 045	864	449	235	64	60
30. 6.1972 .....	17 881	6 910	3 934	2 942	1 190	1 083	942	497	252	71	60
30. 6.1973 .....	15 009	5 171	3 250	2 563	1 076	1 014	983	530	280	80	62
30. 6.1974 .....	12 534	3 735	2 638	2 235	977	941	969	587	308	80	64
30. 6.1975 .....	10 896	3 179	2 170	1 883	860	841	914	588	308	84	69
30. 6.1976 .....	10 718	3 066	2 111	1 861	868	845	913	591	310	85	68
30. 6.1977 .....	10 406	2 934	2 039	1 810	814	836	899	598	324	84	68
30. 6.1978 .....	8 519	1 751	1 396	1 624	809	893	938	619	336	85	68
30. 6.1979 .....	8 502	1 746	1 395	1 604	816	889	938	624	338	85	67
30. 6.1980 .....	8 500	1 732	1 372	1 613	825	881	954	628	342	86	67
30. 6.1981 .....	8 504	1 716	1 390	1 604	822	882	958	639	341	86	66
30. 6.1982 .....	8 505	1 710	1 392	1 586	830	888	962	644	343	84	66
30. 6.1983 .....	8 507	1 707	1 394	1 587	825	892	963	648	340	86	65
30. 6.1984 .....	8 506	1 704	1 391	1 583	834	885	968	650	341	85	65
30. 6.1985 .....	8 506	1 714	1 379	1 584	830	890	969	647	346	83	64
30. 6.1986 .....	8 504	1 714	1 372	1 583	831	889	967	650	350	83	65
25. 5.1987 2) ....	8 505	1 723	1 358	1 586	825	902	974	642	343	86	66
30. 6.1988 .....	8 505	1 718	1 359	1 579	831	900	976	648	343	85	66
30. 6.1989 .....	8 506	1 717	1 340	1 578	833	899	979	655	353	83	69
31.12.1990 .....	16 118	5 399	3 262	2 589	1 130	1 168	1 152	785	446	104	83
31.12.1991 .....	16 096	5 405	3 235	2 570	1 139	1 153	1 153	803	454	102	84

Bevölkerung<sup>1)3)4)</sup> in 1 000 Personen

13. 9.1950 2) ....	47 686,8	2 899,8	4 924,2	5 932,8	3 008,5	3 485,3	4 262,4	3 386,2	4 183,7	2 570,2	13 033,8
31.12.1951 .....	48 305,9	2 973,3	4 810,7	5 692,6	2 941,2	3 453,6	4 319,7	3 410,1	4 458,6	2 666,4	13 579,7
30. 6.1953 .....	48 993,9	3 046,5	4 667,6	5 502,5	2 879,6	3 449,1	4 345,0	3 530,6	4 447,0	3 024,6	14 100,9
30. 6.1954 .....	49 516,3	3 084,9	4 528,5	5 349,9	2 906,2	3 442,2	4 416,5	3 588,7	4 621,1	3 100,9	14 477,4
30. 6.1955 .....	49 994,7	3 103,6	4 442,1	5 246,0	2 855,3	3 418,0	4 523,6	3 645,7	4 619,7	3 114,2	15 026,3
30. 6.1956 .....	51 595,9	3 133,9	4 414,6	5 306,3	2 862,3	3 530,4	4 808,9	3 859,3	4 870,0	3 178,6	15 631,4
30. 6.1957 .....	51 469,4	3 167,1	4 392,7	5 155,0	2 880,8	3 546,2	4 788,3	3 723,1	5 097,1	3 070,2	15 648,8
30. 6.1958 .....	52 149,6	3 152,2	4 347,6	5 111,2	2 889,1	3 626,4	4 855,1	3 683,1	5 264,9	3 277,5	15 942,4
30. 6.1959 .....	52 803,6	3 135,5	4 286,9	5 118,0	2 902,0	3 666,4	4 999,6	3 728,2	5 358,6	3 423,5	16 184,9
30. 6.1960 .....	53 372,6	3 120,7	4 245,3	5 081,3	2 951,6	3 743,6	5 045,7	3 836,6	5 360,8	3 514,4	16 472,5
6. 6.1961 2) ....	53 975,6	3 103,6	4 257,3	5 126,3	2 909,9	3 835,4	5 022,5	4 018,9	5 531,1	3 568,5	16 602,2
30. 6.1962 .....	54 766,3	3 091,4	4 185,3	5 178,3	2 952,7	3 900,7	5 218,8	4 081,0	5 612,3	3 678,4	16 867,4
30. 6.1963 .....	57 606,3	3 077,0	4 154,0	5 230,9	2 979,5	3 938,9	5 379,1	4 219,7	5 835,3	3 563,3	19 228,6
30. 6.1964 .....	58 289,8	3 046,7	4 134,5	5 259,2	3 014,3	3 993,0	5 526,3	4 513,4	5 862,8	3 536,2	19 403,4
30. 6.1965 .....	59 040,6	3 004,9	4 106,1	5 269,3	3 088,6	4 081,4	5 669,1	4 734,0	5 866,1	3 633,9	19 587,2
30. 6.1966 .....	59 675,8	2 971,7	4 085,5	5 305,4	3 122,9	4 212,6	5 689,6	4 942,2	6 001,4	3 758,6	19 585,9
30. 6.1967 .....	59 872,0	2 947,1	4 074,8	5 342,6	3 126,9	4 171,8	5 899,4	5 019,6	6 102,1	3 752,9	19 434,8
30. 6.1968 .....	60 165,1	2 912,6	4 035,7	5 356,4	3 169,1	4 199,0	6 004,3	5 163,3	6 167,7	3 819,4	19 337,7
30. 6.1969 .....	60 842,1	2 811,6	3 914,2	5 169,1	3 156,8	4 115,1	6 065,4	5 633,6	6 455,2	3 898,0	19 623,2
27. 5.1970 2) ....	60 650,6	2 683,4	3 775,3	4 893,9	2 935,7	3 836,4	5 782,9	5 682,9	7 179,0	4 377,9	19 643,4
30. 6.1971 .....	61 293,7	2 441,2	3 524,6	4 806,1	2 951,5	4 003,6	6 046,2	6 082,6	7 287,7	4 373,1	19 777,1
30. 6.1972 .....	61 672,3	1 862,8	2 795,3	4 146,5	2 905,8	4 202,8	6 612,5	6 786,7	7 775,9	4 843,5	19 740,5
30. 6.1973 .....	61 967,2	1 427,6	2 322,1	3 624,9	2 631,1	3 930,1	6 905,2	7 213,5	8 412,2	5 361,6	20 138,8
30. 6.1974 .....	62 040,9	1 033,3	1 894,7	3 158,1	2 389,0	3 659,3	6 831,8	8 036,2	9 322,0	5 305,2	20 411,5
30. 6.1975 .....	61 832,2	875,7	1 554,9	2 676,6	2 102,1	3 275,1	6 496,4	8 070,1	9 282,8	5 605,3	21 893,2
30. 6.1976 .....	61 512,9	846,0	1 515,5	2 642,6	2 123,1	3 296,2	6 494,4	8 113,3	9 329,7	5 703,1	21 449,1
30. 6.1977 .....	61 395,6	806,7	1 461,5	2 564,5	1 981,9	3 249,0	6 400,4	8 206,7	9 736,7	5 661,4	21 326,9
30. 6.1978 .....	61 310,0	467,6	1 027,3	2 319,6	1 974,4	3 469,5	6 649,9	8 508,5	10 017,6	5 698,6	21 177,0
30. 6.1979 .....	61 336,6	468,5	1 035,1	2 299,0	1 995,6	3 464,8	6 659,7	8 599,0	10 109,0	5 739,4	20 966,7
30. 6.1980 .....	61 560,7	463,1	1 013,1	2 302,8	2 017,3	3 426,4	6 764,1	8 666,8	10 240,9	5 779,2	20 887,0
30. 6.1981 .....	61 665,8	456,1	1 027,2	2 297,8	2 010,0	3 426,4	6 777,0	8 840,0	10 277,4	5 828,0	20 725,9
30. 6.1982 .....	61 637,9	453,1	1 029,2	2 267,8	2 021,0	3 444,2	6 799,7	8 907,7	10 360,0	5 717,3	20 637,9
30. 6.1983 .....	61 420,7	451,6	1 030,8	2 271,7	2 007,3	3 454,0	6 798,7	8 964,6	10 235,0	5 836,7	20 370,3
30. 6.1984 .....	61 181,1	449,7	1 028,2	2 264,1	2 031,0	3 427,7	6 827,0	8 985,0	10 260,6	5 755,4	20 152,5
30. 6.1985 .....	61 015,3	453,6	1 021,7	2 267,7	2 022,4	3 450,9	6 847,4	8 940,1	10 440,3	5 682,9	19 888,3
30. 6.1986 .....	61 047,7	452,8	1 015,4	2 265,0	2 025,2	3 447,5	6 814,0	8 945,4	10 505,2	5 639,7	19 937,4
25. 5.1987 2) ....	61 077,0	461,0	1 001,1	2 262,3	2 011,5	3 505,5	6 894,7	8 854,1	10 233,4	5 754,9	20 099,4
30. 6.1988 .....	61 418,0	458,1	998,5	2 252,1	2 028,9	3 506,0	6 918,5	8 965,1	10 312,9	5 739,9	20 237,9
30. 6.1989 .....	61 989,8	458,9	983,9	2 246,4	2 034,3	3 497,8	6 915,3	9 002,6	10 571,6	5 537,2	20 741,8
31.12.1990 .....	79 753,2	1 532,6	2 328,4	3 647,9	2 761,1	4 524,8	8 109,4	10 812,9	13 405,9	6 961,8	25 668,4
31.12.1991 .....	80 274,6	1 531,5	2 309,7	3 619,6	2 789,1	4 468,9	8 092,0	11 044,5	13 692,7	6 846,7	25 880,0

\*) Jeweilliger Gebietsstand.

1) Einschl. der bewohnten gemeindefreien Gebiete.

2) Ergebnis der Volkszählung.

3) 1950 - 1955 früheres Bundesgebiet ohne Saarland; 1950 - 1962 früheres Bundesgebiet ohne Berlin (West).

4) Für die Jahre 1951 - 1960, 1962 - 1969, 1971 - 1986 und ab 1988 fortgeschriebene Bevölkerungszahlen auf Basis der Volkszählungen vom 13.9.1950, 6.6.1961, 27.5.1970 und 25.5.1987; für das Jahr 1990 hinsichtlich des Beitrittsgebiets auf der Basis eines Abzugs des zentralen Einwohnerregisters zum 3.10.90.

6 Kreisfreie Städte, Landkreise und  
6.2 Kreisfreie Städte und Landkreise in

Lfd. Nr.	Kreisfreie Städte bzw. Landkreise mit ... bis unter ... Einwohnern	Deutschland	Schleswig-Holstein	Hamburg	Niedersachsen	Bremen	Nordrhein-Westfalen	Hessen	Rheinland-Pfalz	Baden-Württemberg
Kreisfreie										
1	unter 20 000	-	-	-	-	-	-	-	-	-
2	20 000 - 50 000	15	-	-	-	-	-	-	-	-
3	50 000 - 100 000	29	2	-	3	-	-	-	5	-
4	100 000 - 150 000	25	-	-	3	1	2	2	3	1
5	150 000 - 200 000	10	-	-	1	-	5	1	2	1
6	200 000 - 300 000	18	2	-	1	-	8	1	-	1
7	300 000 - 500 000	7	-	-	-	-	3	-	-	1
8	500 000 - 1 000 000	10	-	-	1	1	5	1	-	1
9	1 000 000 und mehr ..	3	-	1	-	-	-	-	-	-
10	Zusammen ...	117	4	1	9	2	23	5	12	9
Land										
11	unter 20 000	2	-	-	-	-	-	-	-	-
12	20 000 - 50 000	89	-	-	1	-	-	-	-	-
13	50 000 - 100 000	128	-	-	8	-	-	1	7	1
14	100 000 - 150 000	93	3	-	14	-	2	3	12	8
15	150 000 - 200 000	42	4	-	9	-	2	4	5	9
16	200 000 - 300 000	46	4	-	4	-	13	11	-	10
17	300 000 - 500 000	22	-	-	1	-	11	2	-	7
18	500 000 - 1 000 000	4	-	-	1	-	3	-	-	-
19	1 000 000 und mehr ..	-	-	-	-	-	-	-	-	-
20	zusammen ...	426	11	-	38	-	31	21	24	35
Ins										
21	unter 20 000	2	-	-	-	-	-	-	-	-
22	20 000 - 50 000	104	-	-	1	-	-	-	5	-
23	50 000 - 100 000	157	2	-	11	-	-	1	10	2
24	100 000 - 150 000	118	3	-	17	1	4	5	14	12
25	150 000 - 200 000	52	4	-	10	-	7	5	7	10
26	200 000 - 300 000	64	6	-	5	-	21	12	-	11
27	300 000 - 500 000	29	-	-	1	-	14	2	-	8
28	500 000 - 1 000 000	14	-	-	2	1	8	1	-	1
29	1 000 000 und mehr ..	3	-	1	-	-	-	-	-	-
30	zusammen ...	543	15	1	47	2	54	26	36	44
Bevölkerung 1										
31	unter 20 000	-	-	-	-	-	-	-	-	-
32	20 000 - 50 000	641,9	-	-	-	-	-	-	215,0	-
33	50 000 - 100 000	2 015,6	168,4	-	218,2	-	-	-	228,9	52,5
34	100 000 - 150 000	3 007,8	-	-	389,5	130,9	242,4	255,8	209,8	484,5
35	150 000 - 200 000	1 767,6	-	-	165,1	-	863,6	196,8	348,2	193,8
36	200 000 - 300 000	4 582,5	463,1	-	259,1	-	2 045,7	264,0	-	278,6
37	300 000 - 500 000	2 706,5	-	-	-	-	1 106,2	-	-	314,7
38	500 000 - 1 000 000	6 119,1	-	-	517,5	552,7	3 299,7	654,1	-	591,9
39	1 000 000 und mehr ..	6 343,8	-	1 668,8	-	-	-	-	-	-
40	zusammen ...	27 184,9	631,5	1 668,8	1 549,5	683,7	7 557,5	1 370,8	1 001,7	1 916,0
Bevölkerung 1										
41	unter 20 000	36,3	-	-	-	-	-	-	-	-
42	20 000 - 50 000	3 197,7	-	-	49,7	-	-	-	-	-
43	50 000 - 100 000	9 485,2	-	-	700,8	-	-	-	-	-
44	100 000 - 150 000	11 073,6	382,9	-	1 739,3	-	280,4	363,3	1 399,2	1 037,9
45	150 000 - 200 000	7 174,1	688,4	-	1 532,6	-	362,2	682,1	872,1	1 567,4
46	200 000 - 300 000	11 383,3	945,7	-	1 019,3	-	3 454,8	2 624,1	-	2 433,7
47	300 000 - 500 000	8 519,5	-	-	316,3	-	4 186,3	703,7	-	2 951,7
48	500 000 - 1 000 000	2 236,9	-	-	568,3	-	1 668,6	-	-	-
49	1 000 000 und mehr ..	-	-	-	-	-	-	-	-	-
50	zusammen ...	53 089,7	2 017,0	-	5 926,3	-	9 952,4	4 466,6	2 819,6	8 085,8
Bevölkerung 1										
51	unter 20 000	36,3	-	-	-	-	-	-	-	-
52	20 000 - 50 000	3 839,6	-	-	49,7	-	-	-	215,0	-
53	50 000 - 100 000	11 483,8	168,4	-	919,0	-	-	93,5	777,2	147,7
54	100 000 - 150 000	14 081,4	382,9	-	2 128,9	130,9	522,8	619,1	1 608,7	1 522,4
55	150 000 - 200 000	8 941,7	688,4	-	1 697,8	-	1 225,8	878,9	1 220,3	1 761,2
56	200 000 - 300 000	15 965,8	1 408,8	-	1 278,4	-	5 500,5	2 888,1	-	2 712,3
57	300 000 - 500 000	11 226,0	-	-	316,3	-	5 292,4	703,7	-	3 266,4
58	500 000 - 1 000 000	8 356,0	-	-	1 085,7	552,7	4 968,3	654,1	-	591,9
59	1 000 000 und mehr ..	6 343,8	-	1 668,8	-	-	-	-	-	-
60	zusammen ...	80 274,6	2 648,5	1 668,8	7 475,8	683,7	17 509,9	5 837,3	3 821,2	10 001,8

1) Bei der Gemeindezahl ist Berlin nur in Spalte "früheres Bundesgebiet" als eine Gemeinde enthalten.  
In den übrigen Fällen wurde Berlin in westliche und östliche Stadtbezirke aufgeteilt.

Gemeinden nach Größenklassen  
den Ländern am 31.12.1991

Bayern	Saarland	Berlin	Brandenburg	Mecklenburg-Vorpommern	Sachsen	Sachsen-Anhalt	Thüringen	Nachrichtlich: 1)		Lfd. Nr.
								früheres Bundesgebiet	Neue Länder und Berlin-Ost	
Städte										
-	-	-	-	-	-	-	-	-	-	1
8	-	-	2	-	-	-	-	13	2	2
9	-	-	2	4	2	1	2	18	11	3
5	-	-	2	1	1	-	2	19	6	4
-	-	-	-	-	-	-	-	10	-	5
1	-	-	-	1	1	1	1	14	4	6
1	-	-	-	-	1	1	-	5	2	7
-	-	-	-	-	1	-	-	9	1	8
1	-	1	-	-	-	-	-	3	-	9
25	-	1	6	6	6	3	5	91	26	10
kreise										
-	-	-	1	1	-	-	-	-	2	11
-	-	-	21	22	15	16	14	1	88	12
26	1	-	13	8	26	19	18	44	84	13
34	2	-	3	-	7	2	3	78	15	14
8	1	-	-	-	-	-	-	42	-	15
3	1	-	-	-	-	-	-	46	-	16
-	1	-	-	-	-	-	-	22	-	17
-	-	-	-	-	-	-	-	4	-	18
-	-	-	-	-	-	-	-	-	-	19
71	6	-	38	31	48	37	35	237	189	20
gesamt										
-	-	-	1	1	-	-	-	-	2	21
8	-	-	23	22	15	16	14	14	90	22
35	1	-	15	12	28	20	20	62	95	23
39	2	-	5	1	8	2	5	97	21	24
8	1	-	-	-	-	-	-	52	-	25
4	1	-	-	1	1	1	1	60	4	26
1	1	-	-	-	1	1	-	27	2	27
-	-	-	-	-	1	-	-	13	1	28
1	-	1	-	-	-	-	-	3	-	29
96	6	1	44	37	54	40	40	328	215	30
in kreisfreien Städten										
000										
-	-	-	-	-	-	-	-	-	-	31
328,4	-	-	98,5	-	-	-	-	543,4	98,5	32
544,6	-	-	174,1	279,5	141,3	95,1	113,0	1 212,6	803,0	33
566,6	-	-	262,3	126,0	112,6	-	227,5	2 279,4	728,4	34
-	-	-	-	-	-	-	-	1 767,6	-	35
259,9	-	-	-	244,5	287,5	275,2	204,9	3 570,4	1 012,1	36
497,5	-	-	-	-	485,1	303,0	-	1 918,4	788,2	37
-	-	-	-	-	503,2	-	-	5 615,9	503,2	38
1 229,1	-	3 446,0	-	-	-	-	-	5 062,7	1 281,1	39
3 426,1	-	3 446,0	535,0	649,9	1 529,7	673,4	545,4	21 970,4	5 214,5	40
in Landkreisen										
000										
-	-	-	19,6	16,8	-	-	-	-	36,3	41
-	-	-	747,3	722,1	597,3	559,5	521,9	49,7	3 148,0	42
2 228,2	93,9	-	907,3	502,9	1 782,4	1 358,8	1 156,8	3 759,8	5 708,3	43
3 935,4	252,6	-	333,6	-	769,5	231,6	348,0	9 391,0	1 682,6	44
1 313,5	155,8	-	-	-	-	-	-	7 174,1	-	45
692,8	212,9	-	-	-	-	-	-	11 383,3	-	46
-	361,6	-	-	-	-	-	-	8 519,5	-	47
-	-	-	-	-	-	-	-	2 236,9	-	48
-	-	-	-	-	-	-	-	-	-	49
8 169,9	1 076,9	-	2 007,8	1 241,7	3 149,2	2 150,0	2 026,6	42 514,4	10 575,3	50
insgesamt										
000										
-	-	-	19,6	16,8	-	-	-	-	36,3	51
328,4	-	-	845,8	722,1	597,3	559,5	521,9	593,2	3 246,5	52
2 772,8	93,9	-	1 081,5	782,4	1 923,7	1 453,9	1 269,8	4 972,5	6 511,4	53
4 502,1	252,6	-	595,9	126,0	882,0	231,6	575,5	11 670,4	2 411,0	54
1 313,5	155,8	-	-	-	-	-	-	8 941,7	-	55
952,6	212,9	-	-	244,5	287,5	275,2	204,9	14 953,7	1 012,1	56
497,5	361,6	-	-	-	485,1	303,0	-	10 437,9	788,2	57
-	-	-	-	-	503,2	-	-	7 852,8	503,2	58
1 229,1	-	3 446,0	-	-	-	-	-	5 062,7	1 281,1	59
11 596,0	1 076,9	3 446,0	2 542,7	1 891,7	4 678,9	2 823,3	2 572,1	64 484,8	15 789,8	60

Lfd. Nr.	Gemeinden mit ... bis unter ... Einwohnern	Deutschland	Schleswig-Holstein	Hamburg	Nieder-sachsen	Bremen	Nordrhein-Westfalen	Hessen	Rheinland-Pfalz	Baden-Württemberg
Anzahl der										
1	unter 100 .	302	51	-	-	-	-	-	129	-
2	100 - 200 .	1 162	105	-	-	-	-	-	263	9
3	200 - 500 .	3 939	334	-	28	-	-	-	688	36
4	500 - 1 000 .	3 235	286	-	250	-	-	1	564	48
5	1 000 - 2 000 .	2 570	176	-	260	-	-	10	349	130
6	2 000 - 3 000 .	1 139	45	-	103	-	-	24	123	188
7	3 000 - 5 000 .	1 153	42	-	85	-	3	86	70	223
8	5 000 - 10 000 .	1 153	40	-	122	-	67	141	74	250
9	10 000 - 20 000 .	803	30	-	103	-	127	113	24	140
10	20 000 - 50 000 .	454	15	-	62	-	127	39	11	65
11	50 000 - 100 000 .	102	3	-	9	-	42	7	4	13
12	100 000 - 200 000 .	46	-	-	6	1	14	3	4	6
13	200 000 - 500 000 .	25	2	-	1	-	11	1	-	2
14	500 000 und mehr .	13	-	1	1	1	5	1	-	1
15	Insgesamt ...	16 096	1 129	1	1 030	2	396	426	2 303	1 111
Pro										
16	unter 100 .	1,88	4,52	-	-	-	-	-	5,60	-
17	100 - 200 .	7,22	9,30	-	-	-	-	-	11,42	0,81
18	200 - 500 .	24,47	29,58	-	2,72	-	-	-	29,87	3,24
19	500 - 1 000 .	20,10	25,33	-	24,27	-	-	0,23	24,49	4,32
20	1 000 - 2 000 .	15,97	15,59	-	25,24	-	-	2,35	15,15	11,70
21	2 000 - 3 000 .	7,08	3,99	-	10,00	-	-	5,63	5,34	16,92
22	3 000 - 5 000 .	7,16	3,72	-	8,25	-	0,76	20,19	3,04	20,07
23	5 000 - 10 000 .	7,16	3,54	-	11,84	-	16,92	33,10	3,21	22,50
24	10 000 - 20 000 .	4,99	2,66	-	10,00	-	32,07	26,53	1,04	12,60
25	20 000 - 50 000 .	2,82	1,33	-	6,02	-	32,07	9,15	0,48	5,85
26	50 000 - 100 000 .	0,63	0,27	-	0,87	-	10,61	1,64	0,17	1,17
27	100 000 - 200 000 .	0,29	-	-	0,58	50,00	3,54	0,70	0,17	0,54
28	200 000 - 500 000 .	0,16	0,18	-	0,10	-	2,78	0,23	-	0,18
29	500 000 und mehr .	0,08	-	100,00	0,10	50,00	1,26	0,23	-	0,09
30	Insgesamt ...	100,00	100,00	100,00	100,00	100,00	100,00	100,00	100,00	100,00
Bevöl An										
31	unter 100 .	20 696	3 266	-	-	-	-	-	8 219	-
32	100 - 200 .	179 963	16 228	-	-	-	-	-	39 926	1 415
33	200 - 500 .	1 330 870	112 892	-	12 615	-	-	-	234 594	12 935
34	500 - 1 000 .	2 309 717	205 511	-	190 172	-	-	770	395 487	34 547
35	1 000 - 2 000 .	3 619 590	245 503	-	361 502	-	-	16 426	483 285	205 569
36	2 000 - 3 000 .	2 789 063	108 636	-	247 535	-	-	63 032	298 880	467 577
37	3 000 - 5 000 .	4 468 859	163 065	-	338 634	-	13 388	343 395	269 288	877 527
38	5 000 - 10 000 .	8 091 978	282 010	-	906 943	-	526 252	985 593	504 544	1 716 537
39	10 000 - 20 000 .	11 044 498	399 974	-	1 406 492	-	1 827 477	1 529 985	347 233	1 867 169
40	20 000 - 50 000 .	13 692 696	410 897	-	1 867 931	-	3 919 705	1 069 310	389 771	1 980 340
41	50 000 - 100 000 .	6 846 655	237 444	-	582 678	-	2 840 764	458 060	292 186	868 865
42	100 000 - 200 000 .	6 127 975	-	-	784 685	130 938	1 930 716	452 658	557 822	784 149
43	200 000 - 500 000 .	7 289 039	463 106	-	259 127	-	3 151 876	264 022	-	593 264
44	500 000 und mehr .	12 462 966	-	1 668 757	517 476	552 746	3 299 688	654 079	-	591 946
45	Insgesamt ...	80 274 564	2 648 532	1 668 757	7 475 790	683 684	17 509 866	5 837 330	3 821 235	10 001 840
Pro										
46	unter 100 .	0,03	0,12	-	-	-	-	-	0,22	-
47	100 - 200 .	0,22	0,61	-	-	-	-	-	1,04	0,01
48	200 - 500 .	1,66	4,26	-	0,17	-	-	-	6,14	0,13
49	500 - 1 000 .	2,88	7,76	-	2,54	-	-	0,01	10,35	0,35
50	1 000 - 2 000 .	4,51	9,27	-	4,84	-	-	0,28	12,65	2,06
51	2 000 - 3 000 .	3,47	4,10	-	3,31	-	-	1,08	7,31	4,67
52	3 000 - 5 000 .	5,57	6,16	-	4,53	-	0,08	5,88	7,05	8,77
53	5 000 - 10 000 .	10,08	10,65	-	12,13	-	3,01	16,88	13,20	17,16
54	10 000 - 20 000 .	13,76	15,10	-	18,81	-	10,44	26,21	9,09	18,67
55	20 000 - 50 000 .	17,06	15,51	-	24,99	-	22,39	18,32	10,20	19,80
56	50 000 - 100 000 .	8,53	8,97	-	7,79	-	16,22	7,85	7,65	8,69
57	100 000 - 200 000 .	7,63	-	-	10,50	19,15	11,03	7,75	14,60	7,84
58	200 000 - 500 000 .	9,08	17,49	-	3,47	-	18,00	4,52	-	5,93
59	500 000 und mehr .	15,53	-	100,00	6,92	80,85	18,84	11,21	-	5,92
60	Insgesamt ...	100,00	100,00	100,00	100,00	100,00	100,00	100,00	100,00	100,00
Einwohner										
61	unter 100 .	15,48	14,90	-	-	-	-	-	17,28	-
62	100 - 200 .	22,25	23,77	-	-	-	-	-	39,79	13,41
63	200 - 500 .	34,76	36,86	-	37,10	-	-	-	63,86	46,32
64	500 - 1 000 .	53,17	53,09	-	41,84	-	-	-	97,65	75,05
65	1 000 - 2 000 .	78,74	74,60	-	55,16	-	-	25,68	63,57	93,07
66	2 000 - 3 000 .	101,03	105,11	-	75,56	-	-	81,35	186,74	111,53
67	3 000 - 5 000 .	122,93	190,36	-	92,68	-	59,38	99,77	225,78	137,23
68	5 000 - 10 000 .	162,69	327,25	-	108,85	-	113,96	143,89	319,53	198,42
69	10 000 - 20 000 .	234,37	490,89	-	136,44	-	182,76	245,77	332,05	278,98
70	20 000 - 50 000 .	427,01	962,69	-	266,44	-	359,88	557,34	630,88	451,92
71	50 000 - 100 000 .	790,14	1 276,44	-	606,12	-	753,65	814,81	680,21	734,09
72	100 000 - 200 000 .	1 283,74	-	-	911,95	1 689,30	1 383,61	1 652,28	1 327,52	1 178,66
73	200 000 - 500 000 .	1 756,30	1 421,05	-	1 349,20	-	1 726,04	1 294,61	-	1 853,32
74	500 000 und mehr .	2 811,68	-	2 209,37	2 535,65	1 691,80	2 452,33	2 633,70	-	2 855,23
75	Insgesamt ...	228,03	169,43	2 209,37	161,68	1 691,32	513,93	280,81	192,55	279,84

\*) Nach dem Regionalschlüssel geordnet.

1) Bei der Gemeindezahl ist Berlin nur in Spalte "früheres Bundesgeb." als eine Gemeinde enthalten.

In den übrigen Fällen wurde Berlin in westliche und östliche Stadtbezirke aufgliedert.

2) Ohne die gemeindefreien Gebiete Sachsenwald und Buchholz (Forstgutsbezirke) in Schleswig-Holstein.

und Gemeinden nach Größenklassen \*)  
31.12.1991 nach Einwohnergrößenklassen

Bayern	Saarland	Berlin	Brandenburg	Mecklenburg-Vorpommern	Sachsen	Sachsen-Anhalt	Thüringen	Nachrichtlich: 1)		Lfd. Nr.
								früheres Bundesgeb.	Neue Länder u. Berlin-0.	
Gemeinden 2)										
-	-	-	39	3	5	14	61	180	122	1
-	-	-	328	89	57	94	217	377	785	2
2	-	-	815	489	450	463	634	1 088	2 851	3
174	-	-	315	329	469	404	395	1 323	1 912	4
646	-	-	120	104	342	214	219	1 571	999	5
354	-	-	53	27	97	63	62	837	302	6
394	-	-	39	35	82	49	45	903	250	7
284	11	-	37	18	57	23	29	989	164	8
139	28	-	23	19	33	13	11	704	99	9
41	11	-	19	4	24	21	15	371	83	10
9	1	-	3	4	3	1	3	88	14	11
5	1	-	2	1	1	-	2	40	6	12
2	-	-	-	1	2	2	1	19	6	13
1	-	1	-	-	1	-	-	12	1	14
2 051	52	1	1 793	1 123	1 623	1 361	1 694	8 502	7 594	15
zent										
-	-	-	2,18	0,27	0,31	1,03	3,60	2,12	1,61	16
-	-	-	18,29	7,93	3,51	6,91	12,81	4,43	10,34	17
0,10	-	-	45,45	43,54	27,73	34,02	37,43	12,80	37,54	18
8,48	-	-	17,57	29,30	28,90	29,68	23,32	15,56	25,18	19
31,50	-	-	6,69	9,26	21,07	15,72	12,93	18,48	13,16	20
17,26	-	-	2,96	2,40	5,98	4,63	3,66	9,84	3,98	21
19,21	-	-	2,18	3,12	5,05	3,60	2,66	10,62	3,29	22
13,85	21,15	-	2,06	1,60	3,51	1,69	1,71	11,63	2,16	23
6,78	53,85	-	1,28	1,69	2,03	0,96	0,89	8,28	1,30	24
2,00	21,15	-	1,06	0,36	1,48	1,54	0,89	4,36	1,09	25
0,44	1,92	-	0,17	0,36	0,18	0,07	0,18	1,04	0,18	26
0,24	1,92	-	0,11	0,09	0,06	-	0,12	0,47	0,08	27
0,10	-	-	-	0,09	0,12	0,15	0,06	0,22	0,08	28
0,05	-	100,00	-	-	0,06	-	-	0,14	0,01	29
100,00	100,00	100,00	100,00	100,00	100,00	100,00	100,00	100,00	100,00	30
kerung zahl										
-	-	-	2 917	242	298	1 140	4 614	11 485	9 211	31
-	-	-	50 706	14 454	8 989	15 266	32 979	57 569	122 394	32
631	-	-	264 088	166 548	156 899	158 098	211 570	373 667	957 203	33
146 208	-	-	218 932	225 019	329 701	286 313	277 057	972 695	1 337 022	34
935 246	-	-	164 189	140 967	473 086	292 565	301 252	2 247 531	1 372 059	35
869 259	-	-	130 904	65 968	234 994	152 334	149 944	2 054 919	734 144	36
1 523 449	-	-	141 958	136 110	314 459	179 064	168 521	3 528 746	940 112	37
1 946 510	84 270	-	245 501	126 884	402 506	164 992	199 436	6 952 659	1 139 319	38
1 882 522	415 528	-	294 774	257 197	469 771	189 201	157 175	9 676 380	1 368 118	39
1 194 511	333 308	-	540 778	108 360	696 063	710 997	470 725	11 165 773	2 526 923	40
544 583	51 743	-	225 630	279 497	203 712	95 097	166 396	5 876 323	970 332	41
566 619	192 030	-	262 346	125 959	112 555	-	227 488	5 399 617	728 358	42
757 380	-	-	-	244 452	772 643	578 257	204 912	5 488 775	1 800 264	43
1 229 052	-	3 446 031	-	-	503 191	-	-	10 678 648	1 784 318	44
11 595 970	1 076 879	3 446 031	2 542 723	1 891 657	4 678 877	2 823 324	2 572 069	64 484 787	15 789 777	45
zent										
-	-	-	0,11	0,01	0,01	0,04	0,18	0,02	0,06	46
-	-	-	1,99	0,76	0,19	0,54	1,28	0,09	0,78	47
0,01	-	-	10,39	8,80	3,35	5,60	8,23	0,58	6,06	48
1,26	-	-	8,61	11,90	7,05	10,14	10,77	1,51	8,47	49
8,07	-	-	6,46	7,45	10,11	10,36	11,71	3,49	8,69	50
7,50	-	-	5,15	3,49	5,02	5,40	5,83	3,19	4,65	51
13,14	-	-	5,58	7,20	6,72	6,34	6,55	5,47	5,95	52
16,79	7,83	-	9,66	6,71	8,60	5,84	7,75	10,78	7,22	53
16,23	38,59	-	11,59	13,60	10,04	6,70	6,11	15,01	8,66	54
10,30	30,95	-	21,27	5,73	14,88	25,18	18,30	17,32	16,00	55
4,70	4,80	-	8,87	14,78	4,35	3,37	6,47	9,11	6,15	56
4,89	17,83	-	10,32	6,66	2,41	-	8,84	8,37	4,61	57
6,53	-	-	-	12,92	16,51	20,48	7,97	8,51	11,40	58
10,60	-	100,00	-	-	10,75	-	-	16,56	11,30	59
100,00	100,00	100,00	100,00	100,00	100,00	100,00	100,00	100,00	100,00	60
je km2 2)3)										
-	-	-	10,52	5,29	14,13	13,98	21,31	16,53	14,34	61
-	-	-	14,87	16,13	29,72	20,84	34,54	32,13	19,44	62
14,29	-	-	23,94	22,94	47,60	30,75	50,79	50,49	30,99	63
51,64	-	-	37,32	29,28	73,27	51,67	68,19	61,61	48,35	64
70,73	-	-	65,54	48,75	105,53	77,29	99,91	76,73	82,26	65
81,43	-	-	94,79	77,78	167,18	114,29	137,93	95,35	121,25	66
101,58	-	-	122,24	119,68	240,41	151,50	210,25	114,71	168,18	67
135,87	210,28	-	255,68	147,89	417,08	232,28	317,86	152,41	276,47	68
258,36	345,73	-	302,74	250,88	631,45	380,33	509,68	222,06	385,53	69
489,07	459,56	-	553,55	253,88	1 070,75	707,74	794,67	392,95	692,16	70
1 060,16	689,63	-	621,62	1 296,43	1 954,07	753,60	948,40	765,08	985,66	71
1 281,48	1 149,47	-	1 769,62	968,99	1 975,52	-	1 669,39	1 255,13	1 544,80	72
2 274,82	-	-	-	1 353,18	2 173,46	-	1 904,03	1 715,62	1 893,14	73
3 958,68	-	3 875,86	-	-	3 453,85	1 882,47	-	2 749,69	3 250,18	74
171,99	419,02	3 875,86	87,52	80,16	255,15	138,11	158,27	264,33	146,09	75

3) Ohne unbewohnte gemeindefreie Gebiete.

Lfd. Nr.	Gemeinden mit einer Fläche von ... bis unter ... km2	Deutschland	Schleswig-Holstein	Hamburg	Nieder-sachsen	Bremen	Nordrhein-Westfalen	Hessen	Rheinland-Pfalz	Baden-Württemberg
Anzahl der										
1	unter 2,5 ...	438	19	-	5	-	-	-	234	5
2	2,5 - 5,0 ...	1 810	138	-	15	-	-	2	732	48
3	5,0 - 7,5 ...	2 083	195	-	47	-	-	8	528	59
4	7,5 - 10,0 ...	1 847	166	-	59	-	-	3	261	86
5	10,0 - 12,5 ...	1 533	137	-	57	-	-	9	167	87
6	12,5 - 15,0 ...	1 289	124	-	55	-	-	16	108	81
7	15,0 - 20,0 ...	1 914	159	-	126	-	-	30	126	119
8	20,0 - 30,0 ...	1 974	107	-	178	-	17	60	79	206
9	30,0 - 40,0 ...	1 040	45	-	119	-	37	72	28	121
10	40,0 - 50,0 ...	588	17	-	63	-	32	62	13	80
11	50,0 - 100,0 ...	1 188	20	-	176	1	197	132	18	178
12	100,0 - 150,0 ...	286	1	-	92	-	74	30	9	33
13	150,0 - 200,0 ...	68	-	-	26	-	26	-	-	7
14	200,0 und mehr ...	38	1	1	12	1	13	2	-	1
15	Insgesamt ...	16 096	1 129	1	1 030	2	396	426	2 303	1 111
Pro										
16	unter 2,5 ...	2,72	1,68	-	0,49	-	-	-	10,16	0,45
17	2,5 - 5,0 ...	11,25	12,22	-	1,46	-	-	0,47	31,78	4,32
18	5,0 - 7,5 ...	12,94	17,27	-	4,56	-	-	1,88	22,93	5,31
19	7,5 - 10,0 ...	11,47	14,70	-	5,73	-	-	0,70	11,33	7,74
20	10,0 - 12,5 ...	9,52	12,13	-	5,53	-	-	2,11	7,25	7,83
21	12,5 - 15,0 ...	8,01	10,98	-	5,34	-	-	3,76	4,69	7,29
22	15,0 - 20,0 ...	11,89	14,08	-	12,23	-	-	7,04	5,47	10,71
23	20,0 - 30,0 ...	12,26	9,48	-	17,28	-	4,29	14,08	3,43	18,54
24	30,0 - 40,0 ...	6,46	3,99	-	11,55	-	9,34	16,90	1,22	10,89
25	40,0 - 50,0 ...	3,65	1,51	-	6,12	-	8,08	14,55	0,56	7,20
26	50,0 - 100,0 ...	7,98	1,77	-	17,09	50,00	49,75	30,99	0,78	16,02
27	100,0 - 150,0 ...	1,78	0,09	-	8,93	-	18,69	7,04	0,39	2,97
28	150,0 - 200,0 ...	0,42	-	-	2,52	-	6,57	-	-	0,63
29	200,0 und mehr ...	0,24	0,09	100,00	1,17	50,00	3,28	0,47	-	0,09
30	Insgesamt ...	100,00	100,00	100,00	100,00	100,00	100,00	100,00	100,00	100,00
Bevöl An										
31	unter 2,5 ...	148 211	6 293	-	6 152	-	-	-	55 451	4 619
32	2,5 - 5,0 ...	953 732	73 341	-	18 807	-	-	11 560	344 500	82 487
33	5,0 - 7,5 ...	1 646 210	152 089	-	47 149	-	-	60 411	371 318	140 671
34	7,5 - 10,0 ...	1 991 802	153 099	-	76 308	-	-	25 361	304 441	253 072
35	10,0 - 12,5 ...	2 137 548	187 916	-	73 049	-	-	65 316	260 532	361 415
36	12,5 - 15,0 ...	2 134 151	161 960	-	62 193	-	-	128 261	216 995	390 223
37	15,0 - 20,0 ...	4 114 820	386 221	-	216 189	-	-	245 244	360 694	603 302
38	20,0 - 30,0 ...	6 847 121	355 516	-	351 228	-	484 438	612 571	284 124	1 212 539
39	30,0 - 40,0 ...	6 201 797	264 606	-	453 530	-	857 019	613 588	208 838	936 030
40	40,0 - 50,0 ...	5 008 223	82 201	-	320 772	-	680 557	697 334	243 825	813 485
41	50,0 - 100,0 ...	19 239 531	362 184	-	2 006 655	130 938	5 981 689	1 642 573	686 714	2 664 042
42	100,0 - 150,0 ...	10 888 254	247 107	-	2 052 637	-	3 462 041	817 010	483 803	1 320 984
43	150,0 - 200,0 ...	4 635 486	-	-	819 332	-	1 848 947	-	-	627 025
44	200,0 und mehr ...	14 327 678	215 999	1 668 757	971 789	552 746	4 195 175	918 101	-	591 946
45	Insgesamt ...	80 274 564	2 648 532	1 668 757	7 475 790	683 684	17 509 866	5 837 330	3 821 235	10 001 840
Pro										
46	unter 2,5 ...	0,18	0,24	-	0,08	-	-	-	1,45	0,05
47	2,5 - 5,0 ...	1,19	2,77	-	0,25	-	-	0,20	9,02	0,82
48	5,0 - 7,5 ...	2,05	5,74	-	0,63	-	-	1,03	9,72	1,41
49	7,5 - 10,0 ...	2,48	5,78	-	1,02	-	-	0,43	7,97	2,53
50	10,0 - 12,5 ...	2,66	7,10	-	0,98	-	-	1,12	6,82	3,61
51	12,5 - 15,0 ...	2,66	6,12	-	0,83	-	-	2,20	5,68	3,90
52	15,0 - 20,0 ...	5,13	14,58	-	2,89	-	-	4,20	9,44	6,03
53	20,0 - 30,0 ...	8,53	13,42	-	4,70	-	2,77	10,49	7,44	12,12
54	30,0 - 40,0 ...	7,73	9,99	-	6,07	-	4,89	10,51	5,47	9,36
55	40,0 - 50,0 ...	6,24	3,10	-	4,29	-	3,89	11,95	6,38	8,13
56	50,0 - 100,0 ...	23,97	13,67	-	26,84	19,15	34,16	28,14	17,97	26,64
57	100,0 - 150,0 ...	13,56	9,33	-	27,46	-	19,77	14,00	12,66	13,21
58	150,0 - 200,0 ...	5,77	-	-	10,96	-	10,56	-	-	6,27
59	200,0 und mehr ...	17,85	8,16	100,00	13,00	80,85	23,96	15,73	-	5,92
60	Insgesamt ...	100,00	100,00	100,00	100,00	100,00	100,00	100,00	100,00	100,00
Einwohner										
61	unter 2,5 ...	190,74	190,70	-	611,53	-	-	-	125,56	457,78
62	2,5 - 5,0 ...	137,69	138,30	-	317,20	-	-	1 368,05	125,66	443,31
63	5,0 - 7,5 ...	127,09	128,40	-	158,54	-	-	1 134,91	114,56	384,77
64	7,5 - 10,0 ...	123,86	106,75	-	147,01	-	-	970,20	135,33	340,47
65	10,0 - 12,5 ...	124,77	123,63	-	112,68	-	-	639,85	142,25	370,27
66	12,5 - 15,0 ...	120,89	95,64	-	81,46	-	-	589,27	147,51	351,86
67	15,0 - 20,0 ...	124,06	140,78	-	97,60	-	-	468,49	168,06	292,14
68	20,0 - 30,0 ...	142,51	137,96	-	80,21	-	1 138,78	408,00	149,47	239,09
69	30,0 - 40,0 ...	173,04	168,87	-	111,08	-	653,21	246,43	219,18	223,46
70	40,0 - 50,0 ...	191,07	107,06	-	112,61	-	477,99	253,89	416,06	226,18
71	50,0 - 100,0 ...	236,55	292,85	-	162,30	1 689,30	417,49	179,00	566,41	220,45
72	100,0 - 150,0 ...	321,82	2 211,64	-	190,78	-	391,94	234,10	457,27	337,00
73	150,0 - 200,0 ...	399,70	-	-	184,10	-	422,14	-	-	515,13
74	200,0 und mehr ...	1 366,27	1 008,59	2 209,37	341,88	1 691,80	1 245,36	2 029,89	-	2 855,23
75	Insgesamt ...	220,03	169,43	2 209,37	161,68	1 691,32	513,93	280,81	192,55	279,84

\*1) Nach dem Regionalschlüssel geordnet.  
1) Bei der Gemeindezahl ist Berlin nur in Spalte "früheres Bundesgeb." als eine Gemeinde enthalten.  
In den übrigen Fällen wurde Berlin in westliche und östliche Stadtbezirke aufgliedert.  
2) Ohne die gemeindefreien Gebiete Sachsenwald und Buchholz (Forstgutsbezirke) in Schleswig-Holstein.

und Gemeinden nach Größenklassen \*)  
31.12.1991 nach Flächengrößenklassen

Bayern	Saarland	Berlin	Brandenburg	Mecklenburg- Vorpommern	Sachsen	Sachsen- Anhalt	Thüringen	Nachrichtlich: 1)		Lfd. Nr.
								früheres Bundesgeb.	Neue Länder u. Berlin-O.	
Gemeinden 2)										
5	-	-	18	18	62	12	60	268	170	1
30	-	-	92	8	252	92	401	965	845	2
71	-	-	189	52	329	215	390	908	1 175	3
101	3	-	289	104	276	207	292	679	1 168	4
118	1	-	265	118	222	190	162	576	957	5
114	2	-	225	141	140	157	126	500	789	6
280	1	-	314	226	164	225	144	841	1 073	7
469	11	-	231	261	119	160	76	1 127	847	8
297	7	-	94	101	40	54	25	726	314	9
197	7	-	33	54	4	20	6	471	117	10
332	14	-	36	35	12	26	11	1 068	120	11
30	5	-	5	2	2	2	1	274	12	12
2	1	-	2	3	-	1	-	62	6	13
5	-	1	-	-	1	-	-	37	1	14
2 051	52	1	1 793	1 123	1 623	1 361	1 694	8 502	7 594	15
zent										
0,24	-	-	1,00	1,60	3,82	0,88	3,54	3,15	2,24	16
1,46	-	-	5,13	0,71	15,53	6,76	23,67	11,35	11,13	17
3,46	-	-	10,54	4,63	20,27	15,80	23,02	10,68	15,47	18
4,92	5,77	-	16,12	9,26	17,01	15,21	17,24	7,99	15,38	19
5,75	1,92	-	14,78	10,51	13,68	13,96	9,56	6,77	12,60	20
5,56	3,85	-	12,55	12,56	8,63	11,54	7,44	5,88	10,39	21
13,65	1,92	-	17,51	20,12	10,10	16,53	8,50	9,89	14,13	22
22,87	21,15	-	12,88	23,24	7,33	11,76	4,49	13,26	11,15	23
14,48	13,46	-	5,24	8,99	2,46	3,97	1,48	8,54	4,13	24
9,61	13,46	-	1,84	4,81	0,25	1,47	0,35	5,54	1,54	25
16,19	26,92	-	0,01	3,12	0,74	1,91	0,65	12,56	1,58	26
1,46	9,62	-	0,28	0,18	0,12	0,15	0,06	3,22	0,16	27
0,10	1,92	-	0,11	0,27	-	0,07	-	0,73	0,08	28
0,24	-	100,00	-	-	0,06	-	-	0,44	0,01	29
100,00	100,00	100,00	100,00	100,00	100,00	100,00	100,00	100,00	100,00	30
kerung zahl										
9 112	-	-	7 276	8 180	32 561	3 475	15 092	81 627	66 584	31
60 570	-	-	35 393	6 644	162 612	41 685	116 133	591 265	362 467	32
213 597	-	-	65 650	18 164	274 092	104 940	198 129	985 235	660 975	33
244 109	26 399	-	131 861	44 471	335 660	183 004	214 017	1 082 789	909 013	34
294 271	15 560	-	149 299	41 599	374 529	143 378	170 684	1 258 059	879 489	35
290 961	26 086	-	207 684	66 561	256 114	144 028	183 085	1 276 679	857 472	36
676 488	19 840	-	291 463	145 625	573 403	304 269	292 082	2 507 978	1 606 842	37
1 443 884	160 517	-	240 444	238 493	810 514	407 156	245 697	4 904 817	1 942 304	38
1 352 566	97 116	-	280 385	262 836	303 044	247 468	324 771	4 783 293	1 418 504	39
1 131 009	146 134	-	359 471	262 065	25 268	149 496	96 606	4 115 317	892 906	40
3 503 617	285 382	-	419 277	369 282	255 246	421 071	510 861	17 263 794	1 975 737	41
591 491	107 815	-	263 328	148 308	790 702	398 116	204 912	9 082 888	1 805 366	42
502 293	192 030	-	91 192	279 429	-	275 238	-	3 989 627	645 859	43
1 282 002	-	3 446 031	-	-	485 132	-	-	12 561 419	1 766 259	44
11 595 970	1 076 879	3 446 031	2 542 723	1 891 657	4 678 877	2 823 324	2 572 069	64 484 787	15 789 777	45
zent										
0,08	-	-	0,29	0,43	0,70	0,12	0,59	0,13	0,42	46
0,52	-	-	1,39	0,35	3,48	1,48	4,52	0,92	2,30	47
1,84	-	-	2,58	0,96	5,86	3,72	7,70	1,53	4,19	48
2,11	2,45	-	5,19	2,35	7,17	6,48	8,32	1,68	5,76	49
2,54	1,44	-	5,87	2,20	8,00	5,08	6,64	1,95	5,57	50
2,51	2,42	-	8,17	3,52	5,47	5,10	7,12	1,98	5,43	51
5,83	1,84	-	11,46	7,70	12,26	10,78	11,36	3,89	10,18	52
12,45	14,91	-	9,46	12,61	17,32	14,42	9,55	7,61	12,30	53
11,66	9,02	-	11,03	13,89	6,48	8,77	12,63	7,42	8,98	54
9,75	13,57	-	14,14	13,85	0,54	5,30	3,76	6,38	5,65	55
30,21	26,50	-	16,49	19,52	5,46	14,91	19,86	26,77	12,51	56
5,10	10,01	-	10,36	7,84	16,90	14,10	7,97	14,09	11,43	57
4,33	17,83	-	3,59	14,77	-	9,75	-	6,19	4,09	58
11,06	-	100,00	-	-	10,37	-	-	19,48	11,19	59
100,00	100,00	100,00	100,00	100,00	100,00	100,00	100,00	100,00	100,00	60
je km2 2)3)										
946,21	-	-	253,52	1 062,34	301,97	231,05	133,12	161,83	244,22	61
514,44	-	-	93,01	205,13	165,92	113,74	76,22	162,29	110,40	62
468,60	-	-	55,21	53,56	134,61	77,42	82,00	175,41	90,10	63
274,28	1 053,01	-	52,17	47,93	139,46	100,78	85,08	183,92	89,17	64
221,28	1 364,91	-	50,43	31,38	150,25	67,18	94,84	195,98	82,09	65
184,90	949,27	-	68,04	34,27	133,54	66,52	106,42	186,22	79,41	66
138,19	1 230,01	-	53,71	37,23	201,25	78,00	117,98	171,72	86,56	67
124,46	604,31	-	43,01	38,04	285,92	106,33	137,33	176,85	95,62	68
131,51	394,65	-	87,06	76,66	225,73	132,91	376,48	190,38	132,37	69
129,55	460,08	-	243,37	109,60	141,70	167,93	375,84	195,81	171,92	70
157,00	300,54	-	184,04	162,36	369,72	251,38	762,13	234,10	260,36	71
161,89	198,20	-	451,57	626,83	2 870,79	1 522,20	1 904,03	280,60	1 232,90	72
1 389,28	1 149,47	-	269,62	546,83	-	1 601,80	-	377,22	632,54	73
1 063,99	-	3 875,86	-	-	2 148,98	-	-	1 274,28	2 807,82	74
171,99	419,02	3 875,86	87,52	80,16	255,15	138,11	158,27	264,33	146,09	75

3) Ohne unbewohnte gemeindefreie Gebiete.

Lfd. Nr.	Gemeinden mit ... bis unter ... Einwohnern je km <sup>2</sup>	Deutschland	Schleswig-Holstein	Hamburg	Nieder-sachsen	Bremen	Nordrhein-Westfalen	Hessen	Rheinland-Pfalz	Baden-Württemberg
Anzahl der										
1	unter 10 ...	183	18	-	3	-	-	-	15	1
2	10 - 25 ...	1 758	131	-	42	-	-	-	108	4
3	25 - 50 ...	3 491	388	-	241	-	1	12	362	58
4	50 - 75 ...	2 798	224	-	195	-	11	44	412	115
5	75 - 100 ...	1 836	102	-	124	-	17	49	304	119
6	100 - 150 ...	2 027	83	-	167	-	64	63	448	171
7	150 - 200 ...	1 107	29	-	82	-	60	59	265	124
8	200 - 250 ...	680	28	-	49	-	38	50	116	98
9	250 - 500 ...	1 289	54	-	94	-	86	71	193	254
10	500 - 750 ...	411	27	-	19	-	44	33	55	79
11	750 - 1000 ...	210	18	-	6	-	19	18	15	42
12	1000 - 2000 ...	258	24	-	7	2	42	23	9	41
13	2000 - 3000 ...	41	3	1	1	-	13	4	1	5
14	3000 und mehr ...	7	-	-	-	-	1	-	-	-
15	Insgesamt ...	16 096	1 129	1	1 030	2	396	426	2 303	1 111
Pro										
16	unter 10 ...	1,14	1,59	-	0,29	-	-	-	0,65	0,09
17	10 - 25 ...	10,92	11,60	-	4,08	-	-	-	4,69	0,36
18	25 - 50 ...	21,69	34,97	-	23,40	-	0,25	2,82	15,72	5,22
19	50 - 75 ...	17,38	19,84	-	18,93	-	2,78	10,33	17,89	10,35
20	75 - 100 ...	11,41	9,03	-	12,04	-	4,29	11,50	13,20	10,71
21	100 - 150 ...	12,59	7,35	-	16,21	-	16,16	14,79	19,45	15,39
22	150 - 200 ...	6,88	2,57	-	7,96	-	15,15	13,85	11,51	11,16
23	200 - 250 ...	4,22	2,48	-	4,76	-	9,60	11,74	5,04	8,02
24	250 - 500 ...	8,01	4,78	-	9,13	-	21,72	16,67	8,38	22,86
25	500 - 750 ...	2,55	2,39	-	1,84	-	11,11	7,75	2,39	7,11
26	750 - 1000 ...	1,30	1,53	-	0,58	-	4,80	4,23	0,65	3,78
27	1000 - 2000 ...	1,60	2,13	-	0,68	100,00	10,61	5,40	0,39	3,69
28	2000 - 3000 ...	0,25	0,27	100,00	0,10	-	3,28	0,94	0,04	0,45
29	3000 und mehr ...	0,04	-	-	-	-	0,25	-	-	-
30	Insgesamt ...	100,00	100,00	100,00	100,00	100,00	100,00	100,00	100,00	100,00
Bevöl An										
31	unter 10 ...	37 178	1 190	-	2 105	-	-	-	779	142
32	10 - 25 ...	552 178	27 852	-	34 562	-	-	-	15 439	832
33	25 - 50 ...	2 170 225	206 578	-	302 061	-	3 963	33 426	111 686	89 694
34	50 - 75 ...	3 467 001	178 362	-	543 515	-	91 589	182 120	178 199	283 357
35	75 - 100 ...	3 454 041	110 372	-	492 228	-	184 138	252 693	198 378	364 548
36	100 - 150 ...	5 984 230	141 596	-	969 495	-	786 131	498 299	439 394	781 860
37	150 - 200 ...	5 022 901	66 637	-	811 471	-	852 970	527 314	379 856	754 966
38	200 - 250 ...	3 836 762	120 883	-	432 590	-	717 024	434 773	231 623	604 266
39	250 - 500 ...	12 008 246	280 612	-	1 598 412	-	2 284 346	841 945	833 859	2 460 765
40	500 - 750 ...	7 206 233	212 825	-	630 309	-	1 840 088	742 104	603 230	967 874
41	750 - 1000 ...	5 262 869	208 961	-	228 718	-	1 413 636	319 494	244 953	863 167
42	1000 - 2000 ...	14 311 982	788 850	-	912 848	683 684	3 962 010	1 210 643	418 471	1 868 340
43	2000 - 3000 ...	11 478 625	303 814	1 668 757	517 476	-	5 194 834	794 519	165 368	962 029
44	3000 und mehr ...	5 482 093	-	-	-	-	179 137	-	-	-
45	Insgesamt ...	80 274 564	2 648 532	1 668 757	7 475 790	683 684	17 509 866	5 837 330	3 821 235	10 001 840
Pro										
46	unter 10 ...	0,05	0,04	-	0,03	-	-	-	0,02	0,00
47	10 - 25 ...	0,69	1,05	-	0,46	-	-	-	0,40	0,01
48	25 - 50 ...	2,70	7,80	-	4,04	-	0,02	0,57	2,92	0,90
49	50 - 75 ...	4,32	6,73	-	7,27	-	0,52	3,12	4,66	2,83
50	75 - 100 ...	4,30	4,17	-	6,58	-	1,05	4,33	5,19	3,64
51	100 - 150 ...	7,45	5,35	-	12,97	-	4,49	8,54	11,50	7,82
52	150 - 200 ...	6,26	2,52	-	10,85	-	4,87	9,03	9,94	7,55
53	200 - 250 ...	4,78	4,56	-	5,73	-	4,09	7,45	6,06	6,04
54	250 - 500 ...	14,96	10,60	-	21,38	-	13,05	14,42	21,82	24,60
55	500 - 750 ...	8,98	8,04	-	8,43	-	10,51	12,71	15,79	9,68
56	750 - 1000 ...	6,56	7,89	-	3,06	-	8,07	5,47	6,41	8,63
57	1000 - 2000 ...	17,83	29,78	-	12,21	100,00	22,63	20,74	10,95	18,68
58	2000 - 3000 ...	14,30	11,47	100,00	6,92	-	29,67	13,61	4,33	9,62
59	3000 und mehr ...	6,83	-	-	-	-	1,02	-	-	-
60	Insgesamt ...	100,00	100,00	100,00	100,00	100,00	100,00	100,00	100,00	100,00
Fläche der										
61	unter 10 ...	3 999,69	183,72	-	288,78	-	-	-	199,58	67,03
62	10 - 25 ...	29 577,36	1 474,99	-	1 808,13	-	-	-	799,24	42,85
63	25 - 50 ...	58 323,88	5 517,64	-	7 978,96	-	95,28	744,68	2 909,68	2 170,87
64	50 - 75 ...	55 804,22	2 958,85	-	8 637,60	-	1 449,37	2 968,85	2 895,10	4 499,86
65	75 - 100 ...	40 121,80	1 294,60	-	5 652,96	-	2 173,43	2 932,19	2 284,55	4 230,41
66	100 - 150 ...	48 874,47	1 126,70	-	8 162,46	-	6 261,62	3 942,84	3 547,56	6 328,91
67	150 - 200 ...	29 106,12	392,89	-	4 731,48	-	4 891,00	3 075,61	2 196,27	4 381,55
68	200 - 250 ...	17 252,71	538,21	-	1 946,51	-	3 226,12	1 953,99	1 040,15	2 695,18
69	250 - 500 ...	34 228,39	738,93	-	4 744,44	-	6 278,39	2 343,25	2 332,97	6 908,18
70	500 - 750 ...	11 897,97	354,99	-	1 093,71	-	3 029,38	1 206,82	951,79	1 601,98
71	750 - 1000 ...	6 129,95	252,95	-	268,57	-	1 663,14	364,46	295,27	1 020,55
72	1000 - 2000 ...	10 521,84	660,73	-	721,17	404,23	2 828,42	950,66	315,95	1 415,72
73	2000 - 3000 ...	4 772,57	136,72	755,31	204,08	-	2 123,12	304,06	77,67	378,32
74	3000 und mehr ...	1 429,99	-	-	-	-	51,41	-	-	-
75	Insgesamt ...	352 040,96	15 631,92	755,31	46 238,85	404,23	34 070,68	20 787,41	19 845,78	35 741,41

\*) Nach dem Regionalschlüssel geordnet.

1) Bei der Gemeindezahl ist Berlin nur in Spalte "früheres Bundesgeb." als eine Gemeinde enthalten. In den übrigen Fällen wurde Berlin in westliche und östliche Stadtbezirke aufgeteilt.

2) Ohne die gemeindefreien Gebiete Sachsenwald und Buchholz (Forstgutsbezirke) in Schleswig-Holstein.



und Gemeinden nach Größenklassen \*)  
31.12.1991 nach der Bevölkerungsdichte

Bayern	Saarland	Berlin	Brandenburg	Mecklenburg-Vorpommern	Sachsen	Sachsen-Anhalt	Thüringen	Nachrichtlich: 1)		Lfd. Nr.
								früheres Bundesgeb.	Neue Länder u. Berlin-O.	
Gemeinden 2)										
2	-	-	87	32	5	11	9	39	144	1
9	-	-	657	457	46	233	71	294	1 464	2
226	-	-	599	427	278	385	514	1 288	2 203	3
492	-	-	164	68	349	279	445	1 493	1 305	4
361	1	-	82	44	243	158	232	1 077	759	5
365	4	-	58	28	248	123	205	1 365	662	6
182	4	-	36	23	105	61	77	805	302	7
98	5	-	23	13	85	38	39	482	198	8
194	16	-	48	20	156	42	61	962	327	9
47	8	-	21	3	42	15	18	312	99	10
31	10	-	9	3	23	8	8	159	51	11
39	4	-	8	5	36	6	12	191	67	12
3	-	-	1	-	5	1	3	31	10	13
2	-	1	-	-	2	1	-	4	3	14
2 051	52	1	1 793	1 123	1 623	1 361	1 694	8 502	7 594	15
zent										
0,10	-	-	4,85	2,85	0,31	0,81	0,53	0,46	1,90	16
0,44	-	-	36,64	40,69	2,83	17,12	4,19	3,46	19,28	17
11,02	-	-	33,41	38,02	17,13	28,29	30,34	15,15	29,01	18
23,99	-	-	9,15	6,06	21,50	20,50	26,27	17,56	17,18	19
17,60	1,92	-	4,57	3,92	14,97	11,61	13,70	12,67	9,99	20
17,80	7,69	-	3,23	2,49	15,28	9,04	12,10	16,06	8,72	21
8,87	7,69	-	2,01	2,05	6,47	4,48	4,55	9,47	3,98	22
4,78	9,62	-	1,28	1,16	5,24	2,79	2,30	5,67	2,61	23
9,46	30,77	-	2,68	1,78	9,61	3,09	3,60	11,31	4,31	24
2,29	15,38	-	1,17	0,27	2,59	1,10	1,06	3,67	1,30	25
1,51	19,23	-	0,50	0,27	1,42	0,59	0,47	1,87	0,67	26
1,90	7,69	-	0,45	0,45	2,22	0,44	0,71	2,25	0,88	27
0,15	-	-	0,06	-	0,31	0,07	0,18	0,36	0,13	28
0,10	-	100,00	-	-	0,12	0,07	-	0,05	0,04	29
100,00	100,00	100,00	100,00	100,00	100,00	100,00	100,00	100,00	100,00	30
kerung zahl										
1 088	-	-	16 330	10 713	1 103	3 022	706	5 304	31 874	31
13 543	-	-	184 057	174 329	16 197	74 684	10 683	92 228	459 950	32
384 651	-	-	286 410	261 658	122 701	201 809	165 688	1 131 959	1 038 266	33
1 071 048	-	-	149 507	98 970	233 373	213 502	243 459	2 528 190	938 811	34
1 083 440	6 069	-	108 139	104 455	209 376	166 865	173 340	2 691 866	762 175	35
1 356 131	43 489	-	121 934	108 472	283 584	211 563	242 282	5 016 395	967 835	36
863 916	42 584	-	136 712	98 583	189 816	143 200	154 876	4 299 714	723 187	37
592 242	84 783	-	113 943	118 188	167 006	132 411	87 030	3 218 184	618 578	38
1 733 336	228 761	-	365 937	203 822	573 069	313 352	290 030	10 262 036	1 746 210	39
561 385	236 132	-	511 283	42 415	297 640	275 231	285 717	5 793 947	1 412 286	40
693 020	195 591	-	142 110	146 103	281 034	303 470	222 612	4 167 540	1 095 329	41
1 475 474	239 470	-	283 040	523 949	875 473	438 044	631 686	11 559 790	2 752 192	42
518 622	-	-	123 321	-	862 906	303 019	63 960	10 125 419	1 353 206	43
1 248 174	-	3 446 031	-	-	565 599	43 152	-	3 592 215	1 889 878	44
11 595 970	1 076 879	3 446 031	2 542 723	1 891 657	4 678 877	2 823 324	2 572 069	64 484 787	15 789 777	45
zent										
0,01	-	-	0,64	0,57	0,02	0,11	0,03	0,01	0,20	46
0,12	-	-	7,24	9,22	0,35	2,65	0,42	0,14	2,91	47
3,32	-	-	11,26	13,83	2,62	7,15	6,44	1,76	6,58	48
9,24	-	-	5,88	5,23	4,99	7,56	9,47	3,92	5,95	49
9,34	0,56	-	4,25	5,52	4,47	5,91	6,74	4,17	4,83	50
11,69	4,04	-	4,80	5,73	6,06	7,49	9,42	7,78	6,13	51
7,45	3,95	-	5,38	5,21	4,06	5,07	6,02	6,67	4,58	52
5,11	7,87	-	4,48	6,25	3,57	4,69	3,38	4,99	3,92	53
14,95	21,24	-	14,39	10,77	12,25	11,10	11,28	15,91	11,06	54
4,84	21,93	-	20,11	2,24	6,36	9,75	11,11	8,98	8,94	55
5,98	18,16	-	5,59	7,72	6,01	10,75	8,65	6,46	6,94	56
12,72	22,24	-	11,13	27,70	18,71	15,52	24,56	17,93	17,43	57
4,47	-	-	4,85	-	18,44	10,73	2,49	15,70	8,57	58
10,76	-	100,00	-	-	12,09	1,53	-	5,57	11,97	59
100,00	100,00	100,00	100,00	100,00	100,00	100,00	100,00	100,00	100,00	60
Gemeinden in km2 2)3)										
170,20	-	-	2 083,70	570,68	162,84	189,86	83,30	909,31	3 090,38	61
730,54	-	-	10 231,51	9 110,01	865,28	3 980,64	534,17	4 855,75	24 721,61	62
9 477,31	-	-	8 422,73	7 850,88	3 230,04	5 587,16	4 338,65	28 894,42	29 429,46	63
17 130,62	-	-	2 415,96	1 625,98	3 784,80	3 467,54	3 969,69	40 540,25	15 263,97	64
12 609,62	75,07	-	1 262,68	1 233,63	2 428,33	1 920,61	2 023,72	31 252,83	8 868,97	65
11 188,83	335,96	-	1 001,11	837,31	2 362,27	1 764,18	2 014,72	40 894,88	7 979,59	66
4 998,98	256,36	-	785,26	570,95	1 109,63	824,30	891,84	24 924,14	4 181,98	67
2 694,00	380,97	-	524,17	534,06	747,32	582,66	389,37	14 475,13	2 777,58	68
5 134,30	708,70	-	1 027,08	634,20	1 611,20	912,33	854,42	29 189,16	5 039,23	69
928,32	385,07	-	873,40	80,70	496,10	430,72	464,99	9 552,06	2 345,91	70
794,57	224,22	-	152,55	153,57	326,97	358,49	254,64	4 883,73	1 246,22	71
1 056,99	203,66	-	224,70	396,24	656,01	281,10	406,26	8 557,53	1 964,31	72
193,52	-	-	47,68	-	391,15	135,35	25,69	4 172,80	599,77	73
315,70	-	889,10	-	-	165,80	7,98	-	852,91	577,08	74
67 423,50	2 570,01	889,10	29 052,53	23 598,21	18 337,74	20 442,92	16 251,36	243 954,90	108 086,06	75

3) Ohne unbewohnte gemeindefreie Gebiete.

7 Die kleinsten und größten Gemeinden und Kreise nach der Fläche,  
Bevölkerung und Bevölkerungsdichte am 31.12.1991 \*)

7.1 Die 10 kleinsten Gemeinden 1)

Gemeinde	Kreis	Land	Fläche	Bevölke- rung	Einwohner je km²
			km²	Anzahl	

Nach der Fläche

Neuhütte	Eberswalde	BB	0,11	94	855
Friedensau	Burg	ST	0,25	244	976
Felchte	Mühlhausen	TH	0,27	755	2 796
Weesenstein	Pirna	SN	0,39	262	672
Martinstein	Bad Kreuznach	RP	0,40	360	900
Brandhorst	Gräfenhainichen	ST	0,42	122	290
Arnis, Stadt	Schleswig-Flensburg	SH	0,45	357	793
Kriebethal	Hainichen	SN	0,51	1 130	2 216
Rittersberg	Marienberg	SN	0,54	233	431
Almersbach	Altenkirchen (Westerwald)	RP	0,61	453	743

Nach der Bevölkerung

Dierfeld	Bernkastel-Wittlich	RP	1,54	6	4
Wiedenborstel	Steinburg	SH	4,68	9	2
Ammeldingen an der Our	Bitburg-Prüm	RP	2,61	14	5
Gröde	Nordfriesland	SH	2,78	16	6
Koppeshausen	Bitburg-Prüm	RP	2,31	18	8
Massenhausen	Hildburghausen	TH	2,58	18	7
Grothusenkoog	Nordfriesland	SH	3,27	19	6
Süderhöft	Nordfriesland	SH	2,61	19	7
Burscheid	Bitburg-Prüm	RP	3,65	20	5
Sengerich	Bitburg-Prüm	RP	1,10	24	22

Nach der Bevölkerungsdichte

Deutsch Ossig	Görlitz	SN	8,58	17	2
Reicherskreuz	Guben	BB	19,65	47	2
Staakow	Guben	BB	29,89	45	2
Wiedenborstel	Steinburg	SH	4,68	9	2
Drahendorf	Beeskow	BB	11,37	34	3
Hohenlobbesee	Brandenburg	BB	41,32	139	3
Lamsfeld-Groß Liebitz	Lübben	BB	53,49	154	3
Basdorf	Neuruppin	BB	8,22	29	4
Dierfeld	Bernkastel-Wittlich	RP	1,54	6	4
Kreuzbruch	Oranienburg	BB	45,68	205	4

\*) Für einige Gemeinden liegen keine Flächenangaben und  
keine davon abhängigen Zahlen vor.  
Nach Vorliegen dieser Flächenangaben können sich  
Verschiebungen in der Reihenfolge ergeben.

1) Ohne gemeindefreie Gebiete

7 Die kleinsten und größten Gemeinden und Kreise nach der Fläche,  
Bevölkerung und Bevölkerungsdichte am 31.12.1991

7.2 Die 10 größten Gemeinden

Gemeinde	Kreis	Land	Fläche	Bevölke- rung	Einwohner je km²
			km²	Anzahl	

Nach der Fläche

Berlin, Stadt	Kreisfreie Stadt	BE	889,10	3 446 031	3 876
Hamburg, Freie und Hansestadt	Kreisfreie Stadt	HH	755,31	1 668 757	2 209
Köln, Stadt	Kreisfreie Stadt	NW	405,12	956 690	2 361
Neustadt am Rübenberge, Stadt	Hannover	NI	357,48	40 560	113
Bremen, Stadt	Kreisfreie Stadt	HB	326,72	552 746	1 692
München, Landeshauptstadt	Kreisfreie Stadt	BY	310,47	1 229 052	3 959
Münster, Stadt	Kreisfreie Stadt	NW	302,41	264 181	874
Schmallenberg, Stadt	Hochsauerlandkreis	NW	302,34	25 725	85
Dortmund, Stadt	Kreisfreie Stadt	NW	280,23	601 007	2145
Bad Berleburg, Stadt	Siegen-Wittgenstein	NW	275,24	20 911	76

Nach der Bevölkerung

Berlin, Stadt	Kreisfreie Stadt	BE	889,10	3 446 031	3 876
Hamburg, Freie und Hansestadt	Kreisfreie Stadt	HH	755,31	1 668 757	2 209
München, Landeshauptstadt	Kreisfreie Stadt	BY	310,47	1 229 052	3 959
Köln, Stadt	Kreisfreie Stadt	NW	405,12	956 690	2 361
Frankfurt am Main, Stadt	Kreisfreie Stadt	HE	248,35	654 079	2 634
Essen, Stadt	Kreisfreie Stadt	NW	210,35	626 989	2 981
Dortmund, Stadt	Kreisfreie Stadt	NW	280,23	601 007	2 145
Stuttgart, Landeshauptstadt	Stadtkreis	BW	207,32	591 946	2 855
Düsseldorf, Stadt	Kreisfreie Stadt	NW	217,00	577 561	2 662
Bremen, Stadt	Kreisfreie Stadt	HB	326,72	552 746	1 692

Nach der Bevölkerungsdichte

Wolfen, Stadt	Bitterfeld	ST	7,98	43 152	5 408
München, Landeshauptstadt	Kreisfreie Stadt	BY	310,47	1 229 052	3 959
Berlin, Stadt	Kreisfreie Stadt	BE	889,10	3 466 031	3 876
Ottobrunn	München	BY	5,23	19 122	3 656
Herne, Stadt	Kreisfreie Stadt	NW	51,41	179 137	3 484
Leipzig, Stadt	Stadtkreis	SN	145,69	503 191	3 454
Hoyerswerda, Stadt	Hoyerswerda	SN	20,11	62 408	3 103
Essen, Stadt	Kreisfreie Stadt	NW	210,35	626 989	2 981
Oberhausen, Stadt	Kreisfreie Stadt	NW	77,03	224 559	2 915
Gröbenzell	Fürstenfeldbruck	BY	6,36	18 317	2 880

**7 Die kleinsten und größten Gemeinden und Kreise nach der Fläche,  
Bevölkerung und Bevölkerungsdichte am 31.12.1991**

**7.3 Die 20 kleinsten Kreise**

Landkreis	Land	Fläche	Bevölke- rung	Einwohner je km²
		km²	Anzahl	

**Nach der Fläche**

Hohenstein-Ernstthal	SN	134,30	56 549	421
Reichenbach	SN	155,22	51 723	333
Glauchau	SN	174,36	61 142	351
Hohenmölsen	ST	178,25	26 580	149
Stollberg	SN	195,94	74 729	381
Schwarzenberg	SN	197,61	55 628	282
Werdau	SN	208,17	65 884	316
Zschopau	SN	214,15	53 936	252
Main-Taunus-Kreis	HE	222,40	208 654	938
Weißenfels	ST	222,69	60 406	271
Schmölln	TH	223,97	30 685	137
Greiz	TH	227,81	52 110	229
Auerbach	SN	233,26	66 764	286
Klingenthal	SN	236,13	32 676	138
Eisenberg	TH	242,33	31 829	131
Apolda	TH	242,98	45 561	188
Neunkirchen	SL	249,14	149 915	602
Zittau	SN	255,90	81 589	319
Zeulenroda	TH	262,52	36 800	140
Flöha	SN	263,32	49 621	188

**Nach der Bevölkerung**

Röbel/ Müritz	MV	543,65	16 768	31
Eisenhüttenstadt	BB	536,76	19 569	36
Havelberg	ST	522,06	20 505	39
Altentreptow	MV	501,30	21 876	44
Sternberg	MV	493,46	22 145	45
Plauen	SN	307,74	22 361	73
Wittstock	BB	573,93	23 270	41
Gadebusch	MV	535,51	23 338	44
Strasburg	MV	620,69	23 426	38
Stralsund	MV	593,43	23 531	40
Greifswald	MV	586,59	23 870	41
Neubrandenburg	MV	655,83	26 200	40
Hohenmölsen	ST	178,25	26 580	149
Görlitz	SN	359,13	26 835	75
Lobenstein	TH	356,05	27 618	78
Bützow	ST	480,00	28 162	59
Klötze	ST	610,56	28 169	46
Luckau	BB	703,33	28 316	40
Nebra	ST	306,77	28 444	93
Teterow	MV	675,15	30 325	45

**Nach der Bevölkerungsdichte**

Röbel/ Müritz	MV	543,65	16 768	31
Templin	BB	996,00	34 256	34
Belzig	BB	913,35	32 314	35
Angermünde	BB	914,94	33 164	36
Eisenhüttenstadt	BB	536,76	19 569	36
Beeskow	BB	941,39	35 989	38
Strasburg	MV	620,69	23 426	38
Havelberg	ST	552,06	20 505	39
Lübben	BB	805,99	31 504	39
Schwerin	MV	856,53	33 761	39
Brandenburg	BB	882,52	35 424	40
Kyritz	BB	809,24	32 581	40
Luckau	BB	703,33	28 316	40
Neubrandenburg	MV	655,83	26 200	40
Osterburg	ST	1 065,51	42 507	40
Pritzwalk	BB	761,86	30 753	40
Stralsund	MV	593,43	23 531	40
Greifswald	MV	586,59	23 870	41
Lüchow-Dannenberg	NI	1 219,63	49 737	41
Wittstock	BB	573,93	23 270	41

**7 Die kleinsten und größten Gemeinden und Kreise nach der Fläche,  
Bevölkerung und Bevölkerungsdichte am 31.12.1991**

**7.4 Die 20 größten Kreise**

Landkreis	Land	Fläche	Bevölke- rung	Einwohner je km²
		km²	Anzahl	
Nach der Fläche				
Emsland	NI	2 880,23	268 233	93
Rendsburg-Eckernförde	SH	2 185,72	249 003	114
Osnabrück	NI	2 121,23	316 276	149
Cuxhaven	NI	2 088,22	193 368	93
Hannover	NI	2 085,72	568 256	272
Schleswig-Flensburg	SH	2 071,71	181 302	88
Rotenburg (Wümme)	NI	2 069,74	143 455	69
Nordfriesland	SH	2 049,36	153 791	75
Diepholz	NI	1 987,21	191 858	97
Ansbach	BY	1 972,25	168 373	85
Hochsauerlandkreis	NW	1 956,51	272 343	139
Soltau-Fallingb.ostel	NI	1 873,25	127 899	68
Ortenaukreis	BW	1 860,78	377 966	203
Waldeck-Frankenberg	HE	1 848,55	161 120	87
Steinfurt	NW	1 791,51	397 081	222
Ravensburg	BW	1 631,72	252 561	155
Bitburg-Prüm	RP	1 625,88	92 253	57
Gifhorn	NI	1 561,77	144 897	93
Celle	NI	1 544,90	171 465	111
Schwalm-Eder-Kreis	HE	1 538,45	184 840	120
Nach der Bevölkerung				
Recklinghausen	NW	760,15	655 039	862
Hannover	NI	2 085,72	568 256	272
Rhein-Sieg-Kreis	NW	1 153,43	511 844	444
Mettmann	NW	407,08	501 754	1 233
Rhein-Neckar-Kreis	BW	1 061,59	495 949	467
Esslingen	BW	641,49	486 150	758
Ludwigsburg	BW	687,13	472 972	688
Wesel	NW	1 042,24	449 191	431
Märkischer Kreis	NW	1 058,92	446 332	421
Erfkreis	NW	704,84	425 083	603
Neuss	NW	576,10	425 009	738
Unna	NW	542,53	409 790	755
Steinfurt	NW	1 791,51	397 081	222
Karlsruhe	BW	1 084,93	389 053	359
Rems-Murr-Kreis	BW	858,10	387 081	452
Main-Kinzig-Kreis	HE	1 397,35	382 407	274
Ortenaukreis	BW	1 860,78	377 966	203
Stadtverband Saarbrücken	SL	410,61	361 613	881
Ennepe-Ruhr-Kreis	NW	408,22	349 980	857
Lippe	NW	1 246,38	344 966	277
Nach der Bevölkerungsdichte				
Mettmann	NW	407,08	501 754	1 233
Main-Taunus-Kreis	HE	222,40	208 654	938
Offenbach	HE	356,17	321 259	902
Stadtverband Saarbrücken	SL	410,61	361 613	881
Recklinghausen	NW	760,15	655 039	862
Ennepe-Ruhr-Kreis	NW	408,22	349 980	857
Esslingen	BW	641,49	486 150	758
Unna	NW	542,53	409 790	755
Neuss	NW	576,10	425 009	738
Ludwigsburg	BW	687,13	472 972	688
Erfkreis	NW	704,84	425 083	603
Neunkirchen	SL	249,14	149 915	602
Rheinisch-Bergischer-Kreis	NW	437,63	263 165	601
Böblingen	BW	617,85	341 731	553
Aachen	NW	546,56	296 858	543
Herford	NW	449,89	241 236	536
Groß-Gerau	HE	453,08	237 627	524
Viersen	NW	562,77	275 825	490
Rhein-Neckar-Kreis	BW	1 061,59	495 949	467
Saarlouis	SL	459,10	212 935	464

# 8 Städte am 31.12.1991

## 8.1 Fläche, Bevölkerung und Bevölkerungsdichte nach Einwohnergrößenklassen

Lfd. Nr.	Schlüssel- nummer	Stadt	Fläche km 2	Bevölkerung		Ein- wohner je km 2
				insgesamt	männlich	
84 Städte mit 100 000 und mehr Einwohnern						
1	11 0 00 000	Berlin .....	889,10	3 446 031	1 640 247	3 876
2	02 0 00 000	Hamburg .....	755,31	1 668 757	795 130	2 209
3	09 1 62 000	München .....	310,47	1 229 052	589 445	3 959
4	05 3 15 000	Köln .....	405,12	956 690	459 507	2 361
5	06 4 12 000	Frankfurt am Main .....	248,35	654 079	316 773	2 634
6	05 1 13 000	Essen .....	210,35	626 989	296 611	2 981
7	05 9 13 000	Dortmund .....	280,23	601 007	288 956	2 145
8	08 1 11 000	Stuttgart .....	207,32	591 946	287 859	2 855
9	05 1 11 000	Düsseldorf .....	217,00	577 561	270 301	2 662
10	04 0 11 000	Bremen .....	326,72	552 746	264 615	1 692
11	05 1 12 000	Duisburg .....	232,83	537 441	258 751	2 308
12	03 2 01 000	Hannover .....	204,08	517 476	242 975	2 536
13	14 0 04 000	Leipzig .....	145,69	503 191	234 578	3 454
14	09 5 64 000	Nürnberg .....	185,78	497 496	235 859	2 678
15	14 0 02 000	Dresden .....	225,75	485 132	227 437	2 149
16	05 9 11 000	Bochum .....	145,40	398 578	190 740	2 741
17	05 1 24 000	Wuppertal .....	168,37	385 463	183 030	2 289
18	05 7 11 000	Bielefeld .....	257,63	322 132	152 200	1 250
19	08 2 22 000	Mannheim .....	144,95	314 685	153 830	2 171
20	15 2 02 000	Halle/ Saale .....	135,35	303 019	143 098	2 239
21	05 3 14 000	Bonn .....	141,23	296 244	139 650	2 098
22	05 5 13 000	Gelsenkirchen .....	104,85	293 839	140 821	2 802
23	14 0 01 000	Chemnitz .....	129,74	287 511	134 479	2 216
24	08 2 12 000	Karlsruhe .....	173,44	278 579	135 083	1 606
25	15 3 03 000	Magdeburg .....	171,83	275 238	130 768	1 602
26	05 5 15 000	Münster .....	302,41	264 181	123 478	874
27	06 4 14 000	Wiesbaden .....	203,94	264 022	124 380	1 295
28	05 1 16 000	Mönchengladbach .....	170,44	262 581	125 022	1 541
29	09 7 61 000	Augsburg .....	147,16	259 884	123 070	1 766
30	03 1 01 000	Braunschweig .....	192,06	259 127	124 601	1 349
31	01 0 02 000	Kiel .....	111,73	247 107	118 491	2 212
32	05 1 14 000	Krefeld .....	137,52	245 772	117 752	1 787
33	13 0 03 000	Rostock .....	180,65	244 452	118 871	1 353
34	05 3 13 000	Aachen .....	160,82	244 442	121 094	1 520
35	05 1 19 000	Oberhausen .....	77,03	224 559	107 758	2 915
36	01 0 03 000	Lübeck .....	214,16	215 999	101 477	1 009
37	05 9 14 000	Hagen .....	160,37	214 085	102 385	1 335
38	16 0 01 000	Erfurt .....	107,62	204 912	96 721	1 904
39	06 6 11 000	Kassel .....	106,77	196 828	92 235	1 843
40	08 3 11 000	Freiburg im Breisgau .....	153,04	193 775	90 213	1 266
41	10 0 41 100	Saarbrücken .....	167,06	192 030	91 081	1 149
42	07 3 15 000	Mainz .....	97,76	182 867	87 685	1 871
43	05 9 15 000	Hamm .....	226,10	180 323	87 317	798
44	05 9 16 000	Herne .....	51,41	179 137	86 332	3 484
45	05 1 17 000	Mülheim an der Ruhr .....	91,26	177 042	83 850	1 940
46	05 1 22 000	Solingen .....	89,46	165 924	79 283	1 855
47	07 3 14 000	Ludwigshafen am Rhein .....	77,67	165 368	81 187	2 129
48	03 4 04 000	Osnabrück .....	119,80	165 143	78 213	1 378
49	05 3 16 000	Leverkusen .....	78,86	161 147	78 347	2 043
50	05 1 62 024	Neuss .....	99,48	147 663	71 533	1 484
51	03 4 03 000	Oldenburg (Oldenburg) .....	102,95	145 161	68 359	1 410
52	06 4 11 000	Darmstadt .....	122,35	140 040	67 952	1 145
53	08 2 21 000	Heidelberg .....	108,83	139 392	65 115	1 281
54	12 0 05 000	Potsdam .....	100,57	139 025	66 326	1 382
55	04 0 12 000	Bremerhaven .....	77,51	130 938	63 612	1 689
56	03 1 03 000	Wolfsburg .....	203,95	128 995	63 607	632
57	09 6 63 000	Würzburg .....	87,66	128 512	58 870	1 466
58	16 0 02 000	Gera .....	77,64	126 521	60 177	1 630
59	05 5 62 032	Recklinghausen .....	66,41	125 966	60 346	1 897
60	13 0 04 000	Schwerin .....	129,99	125 959	60 301	969
61	05 7 74 032	Paderborn .....	179,40	125 730	61 259	701
62	03 1 52 012	Göttingen .....	116,87	124 331	59 603	1 064
63	05 1 20 000	Remscheid .....	74,60	123 618	59 340	1 657
64	12 0 02 000	Cottbus .....	47,68	123 321	59 246	2 586
65	09 3 62 000	Regensburg .....	80,82	123 002	57 748	1 522
66	05 5 12 000	Bottrop .....	100,61	118 758	57 104	1 180
67	08 1 21 000	Heilbronn .....	99,86	117 427	56 413	1 176
68	06 4 13 000	Offenbach am Main .....	44,84	115 790	55 679	2 582
69	08 2 31 000	Pforzheim .....	97,84	115 547	54 497	1 181
70	03 1 02 000	Salzgitter .....	223,92	115 381	56 222	515
71	14 0 06 000	Zwickau .....	56,98	112 565	53 157	1 976
72	08 4 21 000	Ulm .....	118,68	112 173	54 454	945
73	05 9 70 040	Siegen .....	114,67	110 374	53 766	963

# 8 Städte am 31.12.1991

## 8.1 Fläche, Bevölkerung und Bevölkerungsdichte nach Einwohnergrößenklassen

Lfd. Nr.	Schlüssel- nummer	Stadt	Fläche km 2	Bevölkerung		Ein- wohner je km 2
				insgesamt	männlich	

### 84 Städte mit 100 000 und mehr Einwohnern

74	07 1 11 000	Koblenz .....	105,07	109 046	51 625	1 038
75	09 1 61 000	Ingolstadt .....	133,37	107 375	52 548	805
76	08 4 15 061	Reutlingen .....	87,04	105 835	50 745	1 216
77	03 2 54 021	Hildesheim .....	92,96	105 674	49 019	1 137
78	05 1 70 024	Moers .....	67,68	105 322	51 285	1 556
79	09 5 63 000	Fürth .....	63,34	105 297	49 822	1 662
80	05 9 54 036	Witten .....	72,36	105 242	50 379	1 454
81	05 3 78 004	Bergisch Gladbach .....	83,12	104 470	50 014	1 257
82	09 5 62 000	Erlangen .....	76,97	102 433	49 886	1 331
83	16 0 03 000	Jena .....	58,63	100 967	47 771	1 722
84	07 3 12 000	Kaiserslautern .....	139,70	100 541	48 854	720
zusammen ...			13 356,34	25 879 980	12 350 220	1 938

### 102 Städte von 50 000 bis unter 100 000 Einwohnern

85	07 2 11 000	Trier .....	117,18	98 752	46 043	843
86	05 9 62 024	Iserlohn .....	125,50	96 976	46 677	773
87	15 1 01 000	Dessau .....	126,19	95 097	45 180	754
88	05 5 62 024	Marl .....	87,43	91 864	44 774	1 051
89	08 1 16 019	Esslingen am Neckar .....	46,43	91 829	45 092	1 978
90	03 4 05 000	Wilhelmshaven .....	103,37	91 149	44 369	882
91	05 1 58 028	Ratingen .....	88,72	90 879	43 887	1 024
92	05 1 58 032	Velbert .....	74,90	89 347	42 945	1 193
93	12 0 01 000	Brandenburg/ Havel .....	167,02	88 760	42 545	531
94	05 7 54 008	Gütersloh .....	111,98	88 537	42 678	791
95	05 9 78 024	Lünen .....	59,11	88 443	42 555	1 496
96	13 0 02 000	Neubrandenburg .....	85,64	87 879	43 102	1 026
97	06 4 35 014	Hanau .....	76,50	87 724	42 602	1 147
98	01 0 01 000	Flensburg .....	56,36	87 241	41 619	1 548
99	05 3 58 008	Düren .....	85,05	86 888	41 588	1 022
100	12 0 04 000	Frankfurt/ Oder .....	147,63	85 357	41 058	578
101	08 1 18 048	Ludwigsburg .....	43,66	83 913	40 292	1 922
102	08 4 16 041	Tübingen .....	108,12	82 483	40 167	763
103	01 0 04 000	Neumünster .....	71,56	81 175	38 896	1 134
104	05 5 62 014	Gladbeck .....	35,90	80 127	38 524	2 232
105	08 3 26 074	Villingen-Schwenningen .....	165,47	80 121	38 200	484
106	05 9 62 032	Lüdenscheid .....	86,72	79 922	38 278	922
107	05 5 62 004	Castrop-Rauxel .....	51,66	79 065	38 096	1 530
108	05 7 70 024	Minden .....	101,07	78 909	37 300	781
109	05 5 62 012	Dorsten .....	171,13	78 814	38 551	461
110	05 1 66 032	Viersen .....	91,05	77 658	36 987	853
111	07 3 19 000	Worms .....	108,74	77 429	37 139	712
112	05 9 58 004	Arnsberg .....	193,44	76 296	36 898	394
113	08 3 35 043	Konstanz .....	54,08	76 162	36 714	1 408
114	03 4 01 000	Delmenhorst .....	62,35	75 967	37 200	1 218
115	06 5 34 014	Marburg .....	123,94	75 331	35 801	608
116	06 5 31 005	Gießen .....	72,56	73 763	34 507	1 017
117	09 4 62 000	Bayreuth .....	66,89	72 777	34 283	1 088
118	03 3 51 006	Celle .....	174,98	72 609	34 054	415
119	05 5 66 076	Rheine .....	145,12	71 808	35 482	495
120	13 0 05 000	Stralsund .....	38,67	71 618	34 598	1 852
121	05 7 66 020	Detmold .....	129,39	70 970	33 111	548
122	14 0 05 000	Plauen .....	58,29	70 856	32 561	1 216
123	09 4 61 000	Bamberg .....	54,73	70 689	32 590	1 292
124	14 0 03 000	Görlitz .....	25,85	70 448	32 597	2 725
125	05 5 54 008	Bocholt .....	119,41	69 595	33 949	583
126	05 5 62 020	Herten .....	37,31	69 374	33 651	1 859
127	01 0 60 063	Norderstedt .....	58,10	69 028	33 297	1 188
128	05 1 70 008	Dinslaken .....	47,68	66 087	32 266	1 386
129	08 1 36 088	Aalen .....	146,42	65 670	32 254	449
130	05 3 82 068	Troisdorf .....	62,18	65 559	31 799	1 054
131	13 0 01 000	Greifswald .....	50,18	65 529	31 628	1 306
132	05 7 58 012	Herford .....	78,93	64 732	30 204	820
133	09 6 61 000	Aschaffenburg .....	62,56	64 466	30 614	1 030
134	05 9 78 036	Unna .....	88,53	63 536	30 814	718
135	07 1 38 045	Neuwied .....	86,49	63 318	30 028	732
136	05 9 74 028	Lippstadt .....	113,57	63 028	30 222	555
137	03 3 55 022	Lüneburg .....	70,31	62 944	29 687	895
138	14 0 34 140	Hoyerswerda .....	20,11	62 408	30 365	3 103
139	09 7 63 000	Kempten (Allgäu) .....	63,28	62 233	29 423	983

# 8 Städte am 31.12.1991

## 8.1 Fläche, Bevölkerung und Bevölkerungsdichte nach Einwohnergrößenklassen

Lfd. Nr.	Schlüssel- nummer	Stadt	Fläche km 2	Bevölkerung		Ein- wohner je km 2
				insgesamt	männlich	

### 102 Städte von 50 000 bis unter 100 000 Einwohnern

140	05 1 62 008	Grevenbroich .....	102,19	62 030	30 947	607
141	08 1 36 065	Schwäbisch Gmünd .....	113,82	61 358	29 206	539
142	03 2 53 004	Garbsen .....	79,30	61 182	29 934	772
143	05 1 70 048	Wesel .....	122,56	60 260	29 048	492
144	06 4 33 012	Rüsselsheim .....	58,29	59 996	30 451	1 029
145	09 2 61 000	Landshut .....	65,65	59 670	27 478	909
146	08 1 15 045	Sindelfingen .....	50,85	59 514	29 719	1 170
147	16 0 05 000	Weimar .....	51,31	59 106	27 703	1 152
148	05 3 62 008	Bergheim .....	96,62	58 957	29 082	610
149	03 2 52 006	Hamelu .....	102,32	58 906	27 461	576
150	05 1 62 004	Dormagen .....	85,36	58 843	29 409	689
151	05 3 62 032	Kerpen .....	113,96	58 602	28 886	514
152	05 9 54 016	Hattlingen .....	71,38	58 029	27 649	813
153	05 3 54 032	Stolberg (Rhld.) .....	98,31	57 591	28 053	586
154	06 6 31 009	Fulda .....	104,04	57 180	26 821	550
155	09 1 63 000	Rosenheim .....	37,09	56 704	27 580	1 529
156	05 9 62 040	Menden (Sauerland) .....	86,07	56 525	27 795	657
157	03 3 52 011	Cuxhaven .....	177,85	56 328	26 807	317
158	08 1 17 026	Göppingen .....	59,22	55 642	26 598	940
159	05 1 58 016	Hilden .....	25,95	55 189	26 261	2 127
160	05 3 54 012	Eschweiler .....	76,07	55 129	26 701	725
161	08 4 35 016	Friedrichshafen .....	69,86	54 764	26 675	784
162	09 6 62 000	Schweinfurt .....	35,88	54 520	25 728	1 520
163	05 5 70 004	Ahlen .....	123,13	54 514	26 577	443
164	13 0 06 000	Wismar .....	41,10	54 471	26 352	1 325
165	05 1 58 020	Langenfeld (Rheinland) .....	41,07	54 152	26 580	1 319
166	05 7 66 008	Bad Salzuflen .....	100,05	53 998	24 940	540
167	16 0 04 000	Suhl .....	66,00	53 918	25 974	817
168	08 3 17 096	Offenburg .....	78,39	53 873	25 498	687
169	16 0 20 210	Gotha .....	58,14	53 372	25 186	918
170	09 4 64 000	Hof .....	57,89	52 859	24 701	913
171	05 1 62 022	Meerbusch .....	64,46	52 782	25 219	819
172	07 3 16 000	Neustadt an der Weinstraße .....	117,14	52 687	25 000	450
173	08 2 11 000	Baden-Baden .....	140,17	52 524	23 501	375
174	03 1 58 037	Wolfenbüttel .....	78,45	52 490	25 129	669
175	06 5 32 023	Wetzlar .....	75,67	52 403	25 214	693
176	05 3 82 056	Sankt Augustin .....	34,24	52 401	25 788	1 530
177	10 0 43 114	Neunkirchen .....	75,03	51 743	24 935	690
178	06 4 34 001	Bad Homburg v.d. Höhe .....	51,17	51 663	23 995	1 010
179	12 0 20 070	Eberswalde-Finow .....	48,32	51 513	24 757	1 066
180	05 3 74 012	Gummersbach .....	95,30	51 304	24 467	538
181	05 3 62 028	Hürth .....	51,17	51 287	25 076	1 002
182	03 4 02 000	Emden .....	112,40	51 103	24 880	455
183	08 1 35 019	Heidenheim an der Brenz .....	107,11	51 012	24 348	476
184	05 9 78 028	Schwerte .....	56,19	50 673	24 614	902
185	09 2 62 000	Passau .....	69,71	50 665	23 614	727
186	05 3 66 016	Euskirchen .....	139,46	50 084	24 387	359
zusammen ...			8 665,15	6 846 655	3 286 465	790

### 428 Städte von 20 000 bis unter 50 000 Einwohnern

187	05 9 78 004	Bergkamen .....	44,80	49 894	24 594	1 114
188	03 4 56 015	Nordhorn .....	149,66	49 869	23 956	333
189	03 4 54 032	Lingen (Ems) .....	176,15	49 857	24 373	283
190	08 4 17 079	Albstadt .....	134,41	49 646	23 734	369
191	05 3 62 036	Pulheim .....	72,14	49 551	24 528	687
192	12 0 06 000	Schwedt/ Oder .....	76,32	49 443	24 294	648
193	08 1 19 079	Waiblingen .....	42,68	49 427	24 265	1 158
194	12 0 03 000	Eisenhüttenstadt .....	53,57	49 063	24 060	916
195	15 1 44 380	Wittenberg, Lutherstadt .....	55,38	48 718	22 717	880
196	15 3 40 450	Stendal .....	53,88	48 360	23 366	898
197	05 1 58 004	Erkrath .....	26,86	48 163	23 234	1 793
198	09 7 75 135	Neu-Ulm .....	80,91	47 854	23 294	591
199	07 3 17 000	Pirmasens .....	61,40	47 801	22 569	779
200	14 0 25 050	Freiberg .....	26,86	47 582	22 421	1 771
201	07 3 18 000	Speyer .....	42,59	47 456	22 527	1 114
202	03 2 53 009	Langenhagen .....	72,00	47 428	23 111	659
203	05 7 70 004	Bad Oeynhausen .....	64,79	47 385	22 368	731
204	16 0 11 010	Altenburg .....	19,75	47 243	22 236	2 392
205	03 1 57 006	Peine .....	119,50	47 225	22 645	395



8 Städte am 31.12.1991

8.1 Fläche, Bevölkerung und Bevölkerungsdichte nach Einwohnergrößenklassen

Lfd. Nr.	Schlüssel- nummer	Stadt	Fläche km 2	Bevölkerung		Ein- wohner je km 2
				insgesamt	männlich	
428 Städte von 20 000 bis unter 50 000 Einwohnern						
206	14 0 14 030	Bautzen .....	34,69	47 131	22 190	1 359
207	07 3 11 000	Frankenthal (Pfalz) .....	43,78	47 087	22 902	1 076
208	05 3 54 004	Aisdorf .....	31,48	46 894	23 157	1 490
209	03 1 53 005	Goslar .....	92,57	46 497	21 772	502
210	05 1 54 036	Kleve .....	97,72	46 450	22 310	475
211	08 4 36 064	Ravensburg .....	92,03	46 329	22 074	503
212	05 9 78 020	Kamen .....	40,93	46 225	22 300	1 129
213	05 3 62 020	Erftstadt .....	120,03	46 034	22 692	384
214	08 1 15 003	Böblingen .....	39,04	45 884	22 555	1 175
215	16 0 31 460	Nordhausen .....	32,86	45 794	21 795	1 394
216	05 5 66 028	Ibbenbüren .....	108,38	45 026	21 988	415
217	05 3 62 024	Frechen .....	45,11	44 742	21 806	992
218	05 3 54 016	Herzogenrath .....	33,31	44 725	21 980	1 343
219	09 4 63 000	Coburg .....	47,14	44 693	20 903	948
220	10 0 45 114	Homburg .....	82,63	44 450	21 678	538
221	14 0 47 400	Riesa .....	39,03	44 393	20 986	1 137
222	15 3 19 180	Halberstadt .....	62,39	44 380	20 856	711
223	01 0 56 015	Elmshorn .....	19,64	44 320	21 186	2 257
224	08 3 35 075	Singen (Hohentwiel) .....	61,77	44 274	21 234	717
225	16 0 16 150	Eisenach .....	40,83	44 266	20 764	1 084
226	08 1 15 028	Leonberg .....	48,74	43 771	21 530	898
227	10 0 41 519	Völklingen .....	67,06	43 707	20 967	652
228	08 3 36 050	Lörrach .....	39,42	43 357	20 583	1 100
229	05 1 66 036	Willich .....	67,81	43 307	21 180	639
230	09 3 61 000	Amberg .....	50,07	43 152	20 329	862
231	15 1 13 460	Wolfen .....	7,98	43 152	20 310	5 408
232	05 1 58 026	Monheim .....	23,13	43 120	21 295	1 864
233	03 3 59 038	Stade .....	110,04	43 116	20 638	392
234	05 9 74 040	Soest .....	85,81	43 063	20 402	502
235	08 2 16 043	Rastatt .....	59,02	42 728	20 398	724
236	08 2 26 096	Weinheim .....	58,10	42 675	20 609	735
237	09 3 63 000	Weiden i.d. Opf. ....	68,13	42 552	19 843	625
238	09 2 63 000	Straubing .....	67,64	42 487	20 253	628
239	15 2 27 240	Merseburg/ Saale .....	27,87	42 245	20 211	1 516
240	03 4 59 024	Melle .....	254,00	42 196	20 530	166
241	05 3 62 012	Brühl .....	36,14	42 194	20 102	1 168
242	08 1 19 020	Fellbach .....	27,70	41 848	20 445	1 511
243	07 1 33 006	Bad Kreuznach .....	46,10	41 458	19 108	899
244	15 3 38 220	Schönebeck/ Elbe .....	58,31	41 331	19 630	709
245	05 5 58 016	Dülmen .....	184,56	41 297	20 000	224
246	05 7 58 004	Bünde .....	59,30	41 181	19 554	694
247	09 7 62 000	Kaufbeuren .....	40,05	41 171	19 473	1 028
248	05 5 54 020	Gronau (Westf.) .....	78,64	41 113	19 943	523
249	14 0 44 540	Pirna .....	36,53	41 081	19 368	1 125
250	10 0 45 117	Sankt Ingbert .....	49,95	40 887	19 619	819
251	03 2 53 010	Lehrte .....	126,84	40 846	19 977	322
252	05 1 62 016	Kaarst .....	37,40	40 599	19 820	1 086
253	06 4 38 011	Rodgau .....	65,04	40 574	20 180	624
254	03 2 53 011	Neustadt am Rübenberge .....	357,48	40 560	19 997	113
255	06 4 34 008	Oberursel (Taunus) .....	45,37	40 495	19 064	893
256	05 7 66 044	Lemgo .....	100,86	40 115	19 251	398
257	09 7 64 000	Memmingen .....	70,16	39 864	19 087	568
258	03 1 51 009	Gifhorn .....	104,85	39 853	19 816	380
259	08 1 18 079	Bietigheim-Bissingen .....	31,29	39 743	19 367	1 270
260	16 0 29 350	Mühlhausen, Thomas-Müntzer-Stadt ...	63,74	39 667	18 590	622
261	05 1 66 016	Nettetal .....	83,66	39 442	19 251	471
262	06 4 38 002	Dreieich .....	53,29	39 430	19 101	740
263	05 7 58 024	Löhne .....	59,36	39 360	18 904	663
264	08 1 16 077	Filderstadt .....	38,54	39 232	19 391	1 018
265	14 0 26 100	Freital .....	37,85	39 177	18 430	1 035
266	08 2 15 009	Bruchsal .....	92,76	39 137	19 062	422
267	05 1 70 020	Kamp-Lintfort .....	63,13	39 111	19 031	620
268	15 2 46 390	Zeitz .....	21,03	39 087	18 097	1 859
269	15 1 12 060	Bernburg/ Saale .....	46,52	39 006	18 373	838
270	08 1 16 049	Nürtingen .....	46,88	38 990	19 018	832
271	05 1 58 024	Mettmann .....	42,53	38 980	18 832	917
272	05 7 54 028	Rheda-Wiedenbrück .....	86,66	38 967	18 938	450
273	03 2 53 020	Wunstorf .....	125,60	38 664	18 757	308
274	05 3 70 004	Erkelenz .....	117,38	38 453	18 760	328
275	09 1 78 124	Freising .....	88,44	38 433	19 473	435
276	09 5 61 000	Ansbach .....	99,94	38 378	17 984	384
277	10 0 44 115	Saarlouis .....	43,25	38 265	18 457	885
278	08 2 15 017	Ettlingen .....	56,67	38 082	18 508	672

8 Städte am 31.12.1991

8.1 Fläche, Bevölkerung und Bevölkerungsdichte nach Einwohnergrößenklassen

Lfd. Nr.	Schlüssel- nummer	Stadt	Fläche km 2	Bevölkerung		Ein- wohner je km 2
				insgesamt	männlich	
428 Städte von 20 000 bis unter 50 000 Einwohnern						
279	07 3 13 000	Landau in der Pfalz .....	82,95	37 985	17 874	458
280	05 3 70 016	Heinsberg .....	92,18	37 970	18 669	412
281	01 0 56 039	Pinneberg .....	21,54	37 918	18 133	1 760
282	08 1 19 067	Schorndorf .....	56,86	37 883	18 479	666
283	03 2 53 008	Laatzten .....	34,18	37 445	17 926	1 096
284	03 4 52 001	Aurich .....	197,25	37 187	17 984	189
285	08 4 16 036	Rottenburg am Neckar .....	142,27	37 186	18 854	261
286	05 5 62 008	Datteln .....	66,08	37 087	18 092	561
287	05 5 70 008	Beckum .....	111,63	37 075	18 083	332
288	13 0 20 140	Güstrow .....	70,84	36 951	17 606	522
289	05 1 70 044	Voerde (Niederrhein) .....	53,48	36 839	18 142	689
290	05 5 54 012	Borken .....	152,66	36 798	18 122	241
291	08 1 16 033	Kirchheim unter Teck .....	40,47	36 606	17 762	905
292	05 3 82 012	Bornheim .....	82,74	36 585	17 805	442
293	06 4 35 019	Maintal .....	32,40	36 572	18 014	1 129
294	09 3 73 147	Neumarkt i.d. OPf. ....	78,82	36 564	17 588	464
295	05 3 78 032	Wermelskirchen .....	74,66	36 288	17 586	486
296	06 4 38 009	Neu-Isenburg .....	24,21	36 235	17 708	1 497
297	09 5 65 000	Schwabach .....	40,71	36 144	17 192	888
298	09 1 79 123	Germering .....	21,59	35 962	17 102	1 666
299	09 1 74 115	Dachau .....	34,80	35 892	17 169	1 031
300	08 3 17 065	Lahr/ Schwarzwald .....	69,79	35 770	16 979	513
301	05 3 82 060	Siegburg .....	23,47	35 691	17 042	1 521
302	15 2 42 240	Weißenfels .....	19,11	35 664	16 771	1 866
303	03 3 60 025	Uelzen .....	135,70	35 597	16 708	262
304	06 4 31 002	Bensheim .....	57,83	35 535	17 330	614
305	05 5 70 052	Warendorf .....	175,88	35 498	17 108	202
306	05 3 82 024	Königswinter .....	76,19	35 487	17 007	466
307	05 7 70 032	Porta Westfalica .....	105,17	35 382	17 223	336
308	08 1 16 078	Leinfelden-Echterdingen .....	29,90	35 379	17 322	1 183
309	06 4 36 007	Hofheim am Taunus .....	57,38	35 375	17 231	617
310	15 3 43 340	Wernigerode .....	93,44	35 167	16 501	376
311	05 3 70 020	Hückelhoven .....	61,21	35 086	17 343	573
312	05 3 54 036	Würselen .....	34,38	34 813	16 725	1 013
313	05 5 62 016	Haltern .....	158,41	34 696	17 006	219
314	05 7 66 040	Lage .....	76,06	34 670	16 606	456
315	07 3 20 000	Zweibrücken .....	70,68	34 645	16 492	490
316	05 1 66 012	Kempen .....	68,66	34 532	16 970	503
317	05 9 62 016	Hemer .....	67,56	34 422	16 658	510
318	14 0 53 300	Weißwasser .....	63,64	34 390	17 061	540
319	08 3 27 050	Tuttlingen .....	90,50	34 373	16 413	380
320	12 0 24 130	Fürstenwalde/ Spree .....	63,63	34 163	16 447	537
321	05 9 54 008	Ennepetal .....	57,42	34 101	16 504	594
322	14 0 40 240	Meißen .....	26,23	33 997	15 643	1 296
323	07 1 34 045	Idar-Oberstein .....	66,18	33 907	16 180	512
324	03 2 53 001	Barsinghausen .....	102,62	33 660	16 250	328
325	05 9 54 012	Gevelsberg .....	26,28	33 591	16 166	1 278
326	05 7 62 020	Höxter .....	157,85	33 408	16 028	212
327	05 3 82 020	Hennef (Sieg) .....	105,80	33 310	16 341	315
328	05 5 58 012	Coesfeld .....	141,00	33 261	16 142	236
329	14 0 56 250	Zittau .....	20,12	33 092	15 302	1 645
330	08 1 27 076	Schwäbisch Hall .....	104,24	33 006	15 341	317
331	01 0 61 046	Itzehoe .....	27,30	32 915	15 335	1 206
332	15 1 26 250	Köthen/ Anhalt .....	32,77	32 642	15 377	996
333	16 0 34 400	Saalfeld/ Saale .....	37,02	32 641	15 476	882
334	03 3 59 010	Buxtehude .....	76,49	32 609	15 916	426
335	06 4 38 006	Langen .....	29,12	32 499	15 719	1 116
336	05 5 66 008	Emsdetten .....	71,50	32 450	15 894	454
337	08 4 17 002	Balingen .....	90,34	32 359	15 698	358
338	03 4 59 019	Georgsmarienhütte .....	55,43	32 352	15 705	584
339	08 1 19 008	Backnang .....	39,37	32 325	15 905	821
340	03 3 53 005	Buchholz in der Nordheide .....	74,62	32 177	15 670	431
341	05 5 54 004	Ahaus .....	151,09	32 103	15 906	212
342	15 2 37 460	Sangerhausen .....	34,26	32 060	15 415	936
343	05 5 66 084	Steinfurt .....	111,41	31 911	15 717	286
344	05 9 58 032	Meschede .....	218,51	31 839	15 570	146
345	05 3 58 024	Jülich .....	90,40	31 622	15 674	350
346	05 5 66 012	Greven .....	140,09	31 613	15 583	226
347	03 1 55 011	Northeim .....	145,50	31 612	15 068	217
348	15 2 11 010	Aschersleben .....	52,98	31 599	15 005	596
349	03 4 57 013	Leer (Ostfriesland) .....	70,61	31 573	14 773	447
350	16 0 21 120	Greiz .....	50,11	31 562	14 568	630
351	09 1 79 121	Fürstenfeldbruck .....	32,58	31 553	15 423	968

8 Städte am 31.12.1991

8.1 Fläche, Bevölkerung und Bevölkerungsdichte nach Einwohnergrößenklassen

Lfd. Nr.	Schlüssel- nummer	Stadt	Fläche km 2	Bevölkerung		Ein- wohner je km 2
				insgesamt	männlich	
428 Städte von 20 000 bis unter 50 000 Einwohnern						
352	03 2 53 014	Seelze .....	54,03	31 493	15 414	583
353	05 9 70 024	Kreuztal .....	70,96	31 312	15 384	441
354	06 4 31 013	Lampertheim .....	72,30	31 126	15 192	431
355	01 0 58 135	Rendsburg .....	25,11	31 123	14 769	1 239
356	05 3 62 040	Wesseling .....	23,37	31 090	15 204	1 330
357	03 2 56 022	Nienburg (Weser) .....	64,44	31 081	15 005	482
358	01 0 56 050	Wedel (Holstein) .....	33,82	31 033	14 894	918
359	06 4 31 020	Viernheim .....	48,40	30 889	15 070	638
360	08 3 17 057	Kehl .....	75,06	30 829	14 836	411
361	12 0 26 260	Guben .....	32,54	30 791	14 480	946
362	03 4 54 041	Papenburg .....	118,40	30 740	15 010	260
363	03 4 54 035	Meppen .....	188,45	30 603	14 877	162
364	14 0 22 380	Radebeul .....	25,99	30 596	14 349	1 177
365	05 9 54 024	Schwelm .....	20,50	30 589	14 521	1 492
366	06 5 33 009	Limburg a.d. Lahn .....	45,16	30 448	14 500	674
367	09 2 71 119	Deggendorf .....	77,20	30 445	14 514	394
368	06 6 32 002	Bad Hersfeld .....	73,81	30 404	14 309	412
369	09 4 74 126	Forchheim .....	40,01	30 343	14 507	758
370	06 4 38 001	Dietzenbach .....	21,67	30 241	15 348	1 396
371	08 2 26 085	Sinsheim .....	127,00	30 234	14 775	238
372	10 0 42 113	Merzig .....	108,79	30 155	14 577	277
373	05 1 54 016	Goch .....	115,27	30 152	14 814	262
374	15 2 28 270	Naumburg/ Saale .....	45,67	30 142	14 063	660
375	08 4 26 021	Biberach an der Riß .....	72,15	30 101	14 454	417
376	05 1 62 020	Korschenbroich .....	55,26	30 070	14 748	544
377	05 1 58 008	Haan .....	24,22	30 055	14 371	1 241
378	06 4 33 008	Mörfelden-Walldorf .....	44,16	29 914	14 670	677
379	03 2 53 016	Springe .....	159,78	29 890	14 282	187
380	16 0 33 550	Rudolstadt .....	31,87	29 790	14 096	935
381	05 1 58 012	Heiligenhaus .....	27,47	29 771	14 542	1 084
382	05 9 78 040	Werne .....	75,98	29 716	14 316	391
383	05 1 54 012	Geldern .....	96,87	29 715	14 612	307
384	05 5 62 036	Waltrop .....	46,97	29 584	14 400	630
385	08 3 36 069	Rheinfelden (Baden) .....	62,84	29 530	14 469	470
386	08 1 18 046	Kornwestheim .....	14,55	29 498	14 725	2 027
387	05 3 82 044	Niederkassel .....	35,79	29 429	14 560	822
388	03 3 61 001	Achim .....	68,00	29 345	14 449	432
389	05 9 62 052	Plettenberg .....	96,26	29 335	14 462	305
390	03 1 55 004	Einbeck .....	165,84	29 239	14 065	176
391	12 0 41 380	Rathenow .....	45,65	29 221	13 837	640
392	03 2 53 002	Burgdorf .....	112,28	29 213	14 100	260
393	08 2 16 015	Gaggenau .....	65,05	29 098	14 168	447
394	08 1 16 080	Ostfildern .....	22,81	28 896	14 197	1 267
395	05 9 54 032	Wetter (Ruhr) .....	31,45	28 880	14 014	918
396	12 0 43 450	Senftenberg .....	58,61	28 840	13 829	492
397	05 9 74 052	Werl .....	76,34	28 827	14 260	378
398	03 4 61 007	Nordenham .....	87,19	28 794	14 005	330
399	03 4 59 014	Bramsche .....	183,32	28 774	14 207	157
400	06 4 40 002	Bad Nauheim .....	32,55	28 730	13 219	883
401	05 1 54 008	Emmerich .....	80,09	28 727	13 929	359
402	05 9 74 044	Warstein .....	157,90	28 645	14 186	181
403	07 1 37 003	Andernach .....	53,23	28 613	13 824	538
404	08 1 27 014	Craillshelm .....	109,08	28 588	13 889	262
405	12 0 36 320	Oranienburg .....	45,77	28 587	13 849	625
406	05 5 62 028	Oer-Erkenschwick .....	38,85	28 462	13 803	733
407	16 0 13 030	Arnstadt .....	32,50	28 371	13 379	873
408	05 1 70 032	Rheinberg .....	75,15	28 307	13 817	377
409	12 0 45 340	Strausberg .....	52,14	28 163	13 803	540
410	09 4 77 128	Kulmbach .....	92,76	28 118	13 223	303
411	05 5 70 028	Qelde .....	102,30	28 051	13 723	274
412	08 1 17 024	Geislingen an der Steige .....	75,83	27 930	13 541	368
413	08 1 15 021	Herrenberg .....	65,72	27 865	13 596	424
414	03 3 53 040	Winsen (Luhe) .....	109,58	27 831	13 759	254
415	05 9 58 044	Sundern (Sauerland) .....	192,85	27 707	13 858	144
416	16 0 24 160	Ilmenau .....	39,19	27 642	13 198	705
417	01 0 62 001	Ahrensburg .....	35,30	27 572	13 024	781
418	03 2 57 031	Rinteln .....	109,03	27 541	13 308	253
419	15 3 32 130	Quedlinburg .....	78,16	27 514	13 024	352
420	09 7 71 130	Friedberg .....	81,21	27 502	13 572	339
421	10 0 46 117	Sankt Wendel .....	113,53	27 267	13 226	240
422	08 3 36 091	Weil am Rhein .....	19,47	27 184	13 122	1 396
423	03 1 56 011	Osterode am Harz .....	102,53	27 163	13 094	265
424	08 3 35 063	Radolfzell am Bodensee .....	58,57	27 128	13 185	463

# 8 Städte am 31.12.1991

## 8.1 Fläche, Bevölkerung und Bevölkerungsdichte nach Einwohnergrößenklassen

Lfd. Nr.	Schlüssel- nummer	Stadt	Fläche km 2	Bevölkerung		Ein- wohner je km 2
				insgesamt	männlich	
428 Städte von 20 000 bis unter 50 000 Einwohnern						
425	12 0 37 960	Wittenberge .....	37,72	27 097	12 864	718
426	03 1 54 010	Helmstedt .....	46,95	27 072	12 757	577
427	06 4 39 015	Taunusstein .....	67,04	27 011	13 242	403
428	05 9 66 020	LenneStadt .....	135,02	27 000	13 260	200
429	01 0 59 075	Schleswig .....	24,30	26 938	12 516	1 109
430	01 0 53 032	Geesthacht .....	33,19	26 831	13 056	808
431	05 1 70 028	Neukirchen-Vluyn .....	43,47	26 659	12 938	613
432	09 3 76 161	Schwandorf .....	123,77	26 538	12 951	214
433	14 0 19 060	Delitzsch .....	24,10	26 534	12 630	1 101
434	12 0 35 480	Neuruppin .....	73,99	26 385	12 597	357
435	16 0 40 310	Sonneberg .....	39,62	26 366	12 520	665
436	05 7 70 008	Espelkamp .....	83,86	26 342	12 796	314
437	14 0 21 070	Döbeln .....	28,50	26 236	12 108	921
438	05 9 54 020	Herdecke .....	22,40	26 233	12 571	1 171
439	06 4 36 008	Kelkheim (Taunus) .....	30,76	26 188	12 734	851
440	05 3 78 016	Leichlingen (Rheinland) .....	37,30	26 162	12 562	701
441	05 3 70 040	Wegberg .....	84,33	26 032	12 888	309
442	03 1 52 016	Hann. Münden .....	121,11	25 988	12 272	215
443	16 0 12 010	Apolda .....	16,66	25 889	11 932	1 554
444	09 1 85 149	Neuburg a.d. Donau .....	81,28	25 842	12 478	318
445	09 1 77 117	Erding .....	54,62	25 804	12 496	472
446	05 9 58 040	Schmallenberg .....	302,34	25 725	12 612	85
447	05 9 58 012	Brilon .....	228,97	25 660	12 444	112
448	08 2 36 040	Mühlacker .....	54,30	25 614	12 691	472
449	15 3 14 030	Burg b. Magdeburg .....	85,05	25 602	12 039	301
450	13 0 26 360	Neustrelitz .....	90,94	25 532	12 181	281
451	06 4 38 012	Rödermark .....	29,99	25 385	12 644	846
452	08 2 15 007	Bretten .....	71,12	25 369	12 281	357
453	06 4 40 003	Bad Vilbel .....	25,65	25 347	12 265	988
454	07 1 31 007	Bad Neuenahr-Ahrweiler .....	63,30	25 343	11 650	400
455	05 1 66 028	Tönisvorst .....	44,33	25 310	12 300	571
456	03 3 56 007	Osterholz-Scharmbeck .....	146,89	25 300	12 363	172
457	06 6 33 003	Baunatal .....	38,27	25 288	12 478	661
458	14 0 40 040	Coswig .....	25,85	25 251	11 916	977
459	15 2 15 120	Eisleben, Lutherstadt .....	39,64	25 228	11 872	636
460	12 0 33 250	Luckenwalde .....	22,11	25 156	11 691	1 138
461	08 1 18 073	Vaihingen an der Enz .....	73,40	25 154	12 668	343
462	08 4 36 081	Wangen im Allgäu .....	101,28	25 147	12 063	248
463	05 9 78 032	Selm .....	60,41	25 098	12 443	415
464	14 0 28 040	Glauchau .....	29,09	25 014	11 523	860
465	15 3 39 180	Staßfurt .....	21,45	25 005	11 844	1 166
466	12 0 23 060	Forst/ Lausitz .....	36,10	24 999	11 811	692
467	08 2 16 007	Bühl .....	73,21	24 996	11 988	341
468	08 2 25 058	Mosbach .....	62,23	24 981	12 200	401
469	16 0 28 320	Meiningen .....	41,39	24 951	11 858	603
470	09 1 83 148	Waldkraiburg .....	21,57	24 842	11 848	1 152
471	03 3 61 012	Verden (Aller) .....	71,58	24 810	11 856	347
472	06 4 40 008	Friedberg (Hessen) .....	50,17	24 795	12 097	494
473	05 7 74 020	Delbrück .....	156,97	24 789	12 510	158
474	06 4 38 008	Mühlheim am Main .....	20,74	24 778	12 209	1 195
475	05 9 54 028	Sprockhövel .....	47,77	24 769	11 960	519
476	05 7 70 028	Petershagen .....	211,91	24 716	12 171	117
477	05 3 54 008	Baesweiler .....	27,83	24 710	12 203	888
478	01 0 62 060	Reinbek .....	31,23	24 678	11 799	790
479	08 1 19 085	Winnenden .....	28,05	24 655	12 277	879
480	09 7 76 116	Lindau (Bodensee) .....	32,97	24 623	11 567	747
481	06 5 32 006	Dillenburg .....	83,88	24 582	11 929	293
482	05 7 54 032	Rietberg .....	110,36	24 544	12 266	222
483	08 3 25 049	Rottweil .....	71,77	24 515	11 572	342
484	14 0 11 010	Annaberg-Buchholz .....	12,68	24 421	11 434	1 926
485	08 1 19 091	Weinstadt .....	31,71	24 349	11 919	768
486	12 0 36 160	Hennigsdorf b. Berlin .....	24,56	24 330	11 647	991
487	14 0 46 210	Reichenbach/ Vogtl. ....	15,41	24 283	11 041	1 576
488	07 3 39 005	Bingen am Rhein .....	37,74	24 272	11 527	643
489	05 7 70 020	Lübbecke .....	64,94	24 183	11 386	372
490	06 4 31 011	Heppenheim (Bergstraße) .....	52,14	24 165	11 682	463
491	05 9 62 004	Altena .....	44,30	24 151	11 569	545
492	03 4 55 026	Varel .....	113,52	24 107	11 565	212
493	06 4 32 018	Pfungstadt .....	42,53	24 082	11 857	566
494	08 3 16 011	Emmendingen .....	33,79	24 061	11 481	712
495	05 9 66 024	Olpe .....	85,87	24 059	11 766	280
496	08 4 25 033	Hingen (Donau) .....	178,36	24 046	11 992	135
497	03 4 52 019	Norden .....	104,67	24 040	11 291	230

8 Städte am 31.12.1991

8.1 Fläche, Bevölkerung und Bevölkerungsdichte nach Einwohnergrößenklassen

Lfd. Nr.	Schlüssel- nummer	Stadt	Fläche km 2	Bevölkerung		Ein- wohner je km 2
				insgesamt	männlich	
428 Städte von 20 000 bis unter 50 000 Einwohnern						
498	03 4 53 004	Cloppenburg .....	70,59	23 989	11 628	340
499	05 1 54 032	Kevelaer .....	100,53	23 981	11 739	239
500	03 1 53 002	Bad Harzburg .....	65,42	23 975	10 812	366
501	06 4 36 005	Hattersheim am Main .....	15,82	23 951	11 850	1 514
502	06 4 38 010	Obertshausen .....	13,56	23 860	11 768	1 760
503	12 0 44 280	Spremberg .....	113,35	23 846	11 513	210
504	05 3 74 036	Radevormwald .....	53,77	23 813	11 494	443
505	09 5 74 138	Lauf a.d. Pegnitz .....	59,82	23 795	11 382	398
506	05 3 70 028	Übach-Palenberg .....	26,10	23 785	11 831	911
507	06 4 34 002	Friedrichsdorf .....	30,16	23 770	11 735	788
508	05 3 70 012	Geilenkirchen .....	83,16	23 728	11 591	285
509	03 4 60 009	Vechta .....	87,78	23 659	11 580	270
510	13 0 39 460	Waren/ Müritz .....	158,43	23 528	11 270	149
511	05 3 74 048	Wiehl .....	53,26	23 496	11 271	441
512	14 0 12 030	Aue .....	20,99	23 443	10 964	1 117
513	08 2 35 085	Calw .....	59,89	23 379	11 495	390
514	05 3 82 032	Meckenheim .....	34,83	23 372	11 521	671
515	08 1 18 011	Ditzingen .....	30,41	23 313	11 620	767
516	08 4 36 082	Weingarten .....	12,16	23 274	11 336	1 914
517	08 2 26 098	Wiesloch .....	30,26	23 253	11 395	768
518	08 2 37 028	Freudenstadt .....	87,59	23 186	10 573	265
519	03 1 52 007	Duderstadt .....	95,61	23 159	11 386	242
520	05 3 66 028	Mechnich .....	136,33	23 136	11 413	170
521	05 3 82 048	Rheinbach .....	69,73	23 123	11 474	332
522	08 1 25 065	Neckarsulm .....	24,94	23 072	11 414	925
523	08 2 37 040	Horb am Neckar .....	119,79	23 037	11 442	192
524	16 0 39 420	Sondershausen .....	73,55	23 029	11 057	313
525	03 2 57 035	Stadthagen .....	60,27	23 004	11 012	382
526	08 1 36 019	Eilwangen (Jagst) .....	127,45	22 961	11 314	180
527	05 9 66 004	Attendorn .....	97,80	22 922	11 322	234
528	03 3 58 022	Walsrode .....	270,64	22 916	10 998	85
529	05 3 82 008	Bad Honnef .....	48,30	22 867	10 615	473
530	05 7 62 036	Warburg .....	168,70	22 816	11 179	135
531	10 0 45 112	Blieskastel .....	109,99	22 790	11 106	207
532	10 0 44 112	Lebach .....	64,14	22 786	11 831	355
533	06 4 40 005	Butzbach .....	106,60	22 772	11 305	214
534	12 0 39 370	Prenzlau .....	65,22	22 744	10 948	349
535	14 0 16 060	Borna .....	27,03	22 725	10 816	841
536	16 0 38 400	Sömmerda .....	34,20	22 723	10 847	664
537	15 3 36 550	Salzwedel .....	59,71	22 680	10 813	380
538	09 7 72 163	Königsbrunn .....	18,39	22 607	11 153	1 229
539	06 6 36 003	Eschwege .....	63,27	22 590	10 595	357
540	06 4 33 006	Groß-Gerau .....	54,47	22 548	10 965	414
541	03 2 54 002	Alfeld (Leine) .....	72,85	22 542	10 710	309
542	01 0 58 043	Eckernförde .....	17,96	22 536	10 941	1 255
543	12 0 22 160	Finsterwalde .....	63,76	22 492	10 636	353
544	06 6 35 015	Korbach .....	123,97	22 465	10 774	181
545	03 2 52 003	Bad Pyrmont .....	64,86	22 432	9 737	346
546	13 0 27 180	Parchim .....	106,61	22 349	10 775	210
547	09 5 76 143	Roth .....	96,25	22 323	10 945	232
548	03 1 53 012	Seesen .....	102,03	22 323	10 693	219
549	08 2 26 041	Leimen .....	20,63	22 299	10 912	1 081
550	14 0 54 030	Crimmitschau .....	28,54	22 245	10 224	779
551	05 9 62 060	Werdohl .....	33,35	22 197	10 864	666
552	12 0 34 120	Falkensee .....	43,24	22 139	10 526	512
553	05 3 62 004	Bedburg .....	80,38	22 134	11 048	275
554	08 1 28 131	Wertheim .....	138,63	22 113	10 716	160
555	05 1 58 036	Wülfrath .....	32,23	22 098	10 656	686
556	09 1 81 130	Landsberg a. Lech .....	57,89	22 065	11 232	381
557	10 0 44 111	Dillingen/ Saar .....	22,07	22 064	10 509	1 000
558	08 3 37 126	Waldshut-Tiengen .....	77,98	22 040	10 636	283
559	09 1 73 126	Geretsried .....	24,63	21 924	10 796	890
560	08 2 35 046	Nagold .....	63,09	21 883	10 614	347
561	05 3 74 052	Wipperfürth .....	118,15	21 822	10 564	185
562	12 0 43 290	Lauchhammer .....	55,19	21 786	10 504	395
563	08 3 17 001	Achern .....	65,25	21 779	10 480	334
564	14 0 52 400	Torgau .....	28,57	21 772	10 455	762
565	06 4 32 008	Griesheim .....	21,41	21 764	10 722	1 017
566	03 2 55 023	Holzminde .....	88,29	21 718	10 265	246
567	03 2 53 013	Ronnenberg .....	37,85	21 715	10 617	574
568	08 1 28 007	Bad Mergentheim .....	129,95	21 677	10 096	167
569	09 5 73 134	Zirndorf .....	28,79	21 660	10 278	752
570	14 0 18 210	Limbach-Oberfrohna .....	15,80	21 610	9 786	1 368

8 Städte am 31.12.1991

8.1 Fläche, Bevölkerung und Bevölkerungsdichte nach Einwohnergrößenklassen

Lfd. Nr.	Schlüssel- nummer	Stadt	Fläche km 2	Bevölkerung		Ein- wohner je km 2
				insgesamt	männlich	

428 Städte von 20 000 bis unter 50 000 Einwohnern

571	12 0 48 350	Ludwigsfelde .....	13,45	21 533	10 780	1 601
572	09 6 72 114	Bad Kissingen .....	59,06	21 425	9 492	363
573	05 9 58 024	Marsberg .....	182,01	21 421	10 649	118
574	01 0 62 004	Bad Oldesloe .....	52,59	21 385	10 202	407
575	05 9 78 012	Fröndenberg .....	56,21	21 353	10 622	380
576	06 5 34 018	Stadtallendorf .....	78,30	21 341	10 533	273
577	09 1 89 154	Traunreut .....	45,06	21 302	10 259	473
578	07 3 39 030	Ingelheim am Rhein .....	49,87	21 204	10 272	425
579	09 4 78 139	Lichtenfels .....	122,29	21 180	10 289	173
580	08 4 15 050	Metzingen .....	34,61	21 142	10 198	611
581	05 5 66 040	Lengerich .....	91,24	21 105	10 186	231
582	08 4 36 055	Leutkirch im Allgäu .....	174,96	21 081	10 536	120
583	06 5 32 012	Herborn .....	63,88	21 030	10 189	329
584	09 1 88 139	Starnberg .....	61,76	20 998	9 775	340
585	01 0 54 056	Husum .....	17,59	20 947	9 905	1 191
586	09 7 80 139	Sonthofen .....	46,50	20 916	9 813	450
587	05 9 70 004	Bad Berleburg .....	275,24	20 911	10 216	76
588	09 5 72 132	Herzogenaurach .....	47,73	20 910	10 315	438
589	10 0 41 515	Püttlingen .....	23,94	20 849	9 958	871
590	06 4 39 008	Idstein .....	79,70	20 833	10 438	261
591	15 2 22 190	Hettstedt .....	19,81	20 805	9 924	1 050
592	16 0 15 520	Bad Salzungen .....	39,06	20 791	9 988	532
593	05 7 74 036	Salzkotten .....	109,44	20 772	10 092	190
594	05 5 58 024	Lüdinghausen .....	140,22	20 719	10 016	148
595	01 0 51 044	Heide .....	31,92	20 693	9 723	648
596	09 7 72 184	Neusäß .....	25,21	20 679	9 939	820
597	15 3 20 300	Haldensleben .....	89,19	20 610	9 762	231
598	05 7 54 016	Harzewinkel .....	100,45	20 595	10 351	205
599	03 2 51 041	Syke .....	127,81	20 578	10 055	161
600	09 7 75 152	Senden .....	25,23	20 556	10 107	815
601	03 4 60 006	Lohne (Oldenburg) .....	90,75	20 442	10 178	225
602	14 0 13 030	Auerbach/ Vogtl. ....	14,60	20 432	9 269	1 399
603	08 4 35 059	Überlingen .....	58,64	20 426	9 346	348
604	05 3 74 004	Bergneustadt .....	37,82	20 396	10 027	539
605	03 2 57 009	Bückeburg .....	68,85	20 342	9 704	295
606	09 6 75 141	Kitzingen .....	47,03	20 334	9 546	432
607	14 0 23 070	Eilenburg .....	32,35	20 272	9 715	627
608	05 9 62 036	Meinerzhagen .....	115,17	20 262	9 972	176
609	14 0 49 140	Schwarzenberg/ Erzgeb. ....	15,85	20 218	9 566	1 276
610	01 0 55 004	Bad Schwartau .....	18,40	20 203	9 467	1 098
611	06 4 40 012	Karben .....	43,96	20 191	10 167	459
612	06 4 35 010	Gelnhausen .....	45,22	20 185	9 671	446
613	14 0 28 070	Meerane .....	19,77	20 168	9 344	1 020
614	03 3 58 021	Soltau .....	203,22	20 031	9 636	99
zusammen ...			30 016,22	13 074 598	6 305 474	436

507 Städte von 10 000 bis unter 20 000 Einwohnern

615	09 1 86 143	Pfaffenhofen a.d. Ilm .....	92,65	19 973	9 674	216
616	05 5 54 068	Vreden .....	135,53	19 926	10 192	147
617	08 2 26 084	Schwetzingen .....	21,62	19 888	9 523	920
618	12 0 18 390	Lübbenau/ Spreewald .....	36,22	19 867	9 749	549
619	10 0 41 518	Sulzbach/ Saar .....	16,13	19 840	9 438	1 230
620	08 3 26 012	Donaueschingen .....	104,63	19 805	9 577	189
621	05 5 70 020	Ennigerloh .....	124,89	19 789	9 791	158
622	09 4 79 152	Selb .....	61,38	19 771	9 209	322
623	05 7 58 036	Vlotho .....	76,92	19 748	9 466	257
624	03 3 57 039	Rotenburg (Wümme) .....	98,99	19 689	9 455	199
625	14 0 12 180	Schneeberg .....	19,11	19 615	9 213	1 026
626	08 3 25 053	Schramberg .....	45,69	19 596	9 395	429
627	14 0 44 280	Heidenau .....	11,07	19 567	9 315	1 768
628	03 4 62 019	Wittmund .....	210,14	19 566	9 677	93
629	06 4 32 010	Groß-Umstadt .....	86,80	19 537	9 635	225
630	08 3 16 056	Waldkirch .....	48,48	19 478	9 161	402
631	06 5 32 011	Haiger .....	106,69	19 395	9 666	182
632	03 2 52 002	Bad Münder am Deister .....	107,68	19 293	9 408	179
633	10 0 45 111	Bexbach .....	31,08	19 288	9 410	621
634	09 7 74 135	Günzburg .....	55,40	19 266	9 344	348
635	06 4 36 001	Bad Soden am Taunus .....	12,45	19 247	8 977	1 546
636	09 3 71 151	Sulzbach-Rosenberg .....	53,17	19 195	9 319	361

# 8 Städte am 31.12.1991

## 8.1 Fläche, Bevölkerung und Bevölkerungsdichte nach Einwohnergrößenklassen

Lfd. Nr.	Schlüssel- nummer	Stadt	Fläche km 2	Bevölkerung		Ein- wohner je km 2
				insgesamt	männlich	

507 Städte von 10 000 bis unter 20 000 Einwohnern

637	07 1 37 068	Mayen .....	58,04	19 167	9 276	330
638	09 7 79 194	Nördlingen .....	68,11	19 091	9 102	280
639	05 7 54 012	Halle (Westf.) .....	69,28	19 090	9 197	276
640	03 4 54 018	Haren (Ems) .....	208,52	19 087	9 635	92
641	09 4 79 136	Marktredwitz .....	49,55	19 080	8 863	385
642	12 0 16 030	Bernau b. Berlin .....	46,44	19 076	9 101	411
643	05 7 74 016	Büren .....	170,96	19 040	9 528	111
644	05 1 54 044	Rees .....	109,64	19 028	9 477	174
645	08 1 35 016	Giengen an der Brenz .....	44,05	19 003	9 332	431
646	03 4 51 007	Westerstede .....	179,22	18 970	9 334	106
647	08 1 26 066	Öhringen .....	67,78	18 947	9 164	280
648	03 2 52 007	Hessisch Oldendorf .....	120,35	18 913	9 152	157
649	13 0 32 050	Bergen/ Rügen .....	41,78	18 829	9 222	451
650	06 4 40 004	Büdingen .....	122,88	18 736	9 266	152
651	08 1 17 019	Eislingen/ Fils .....	16,41	18 707	9 189	1 140
652	14 0 54 230	Werdau .....	9,30	18 685	8 550	2 009
653	06 4 35 006	Bruchköbel .....	29,68	18 654	9 171	629
654	07 1 41 075	Lahnstein .....	36,85	18 652	8 946	506
655	13 0 12 020	Anklam .....	41,28	18 646	9 034	452
656	01 0 56 041	Quickborn .....	43,21	18 633	9 042	431
657	09 4 76 145	Kronach .....	66,99	18 622	8 839	278
658	09 1 90 157	Weilheim i. OB .....	55,47	18 592	8 984	335
659	14 0 43 390	Oschatz .....	48,81	18 577	8 802	381
660	06 4 38 005	Heusenstamm .....	19,03	18 553	9 158	975
661	05 7 54 048	Versmold .....	84,80	18 443	9 080	217
662	06 4 36 003	Eschborn .....	12,14	18 401	9 062	1 516
663	06 4 38 013	Seligenstadt .....	30,84	18 286	9 109	593
664	15 3 43 050	Blankenburg/ Harz .....	30,58	18 231	8 668	596
665	03 3 57 008	Bremervörde .....	150,16	18 205	8 911	121
666	08 2 15 106	Waghäusel .....	42,84	18 170	9 012	424
667	05 5 54 056	Stadtlohn .....	79,05	18 104	8 939	229
668	07 3 38 025	Schifferstadt .....	28,06	18 056	8 820	643
669	09 5 77 177	Weißenburg i. Bay. ....	97,55	18 029	8 517	185
670	14 0 55 340	Wurzen .....	17,71	18 025	8 374	1 018
671	06 4 34 006	Kronberg im Taunus .....	18,62	17 983	8 315	966
672	08 1 18 019	Gerlingen .....	17,00	17 976	8 798	1 057
673	14 0 31 180	Großenhain .....	24,61	17 974	8 376	730
674	06 6 34 022	Schwalmsstadt .....	84,74	17 940	8 927	212
675	09 7 72 147	Gersthofen .....	33,90	17 938	8 805	529
676	09 7 71 113	Aichach .....	92,99	17 919	8 726	193
677	08 3 17 089	Oberkirch .....	69,12	17 885	8 671	259
678	05 9 74 020	Geseke .....	97,42	17 882	8 842	184
679	09 7 79 131	Donauwörth .....	76,98	17 840	8 712	232
680	12 0 29 250	Königs Wusterhausen .....	15,85	17 795	8 519	1 123
681	06 4 40 016	Nidda .....	118,34	17 788	8 742	150
682	05 7 66 032	Horn-Bad Meinberg .....	90,16	17 782	8 545	197
683	01 0 56 049	Uetersen .....	11,07	17 772	8 564	1 605
684	15 1 47 390	Zerbst .....	39,06	17 758	8 422	455
685	05 7 62 004	Bad Driburg .....	115,06	17 747	8 444	154
686	05 5 66 068	Ochtrup .....	105,53	17 746	8 741	168
687	05 5 70 044	Teigte .....	90,28	17 725	8 527	196
688	05 3 66 044	Zülpich .....	101,08	17 698	8 655	175
689	09 1 89 155	Traunstein .....	48,58	17 697	7 978	364
690	08 1 15 050	Weil der Stadt .....	43,17	17 661	8 866	409
691	06 6 33 026	Vellmar .....	13,97	17 621	8 618	1 261
692	08 4 16 025	Mössingen .....	50,06	17 617	8 650	352
693	06 5 35 001	Alsfeld .....	129,69	17 592	8 561	136
694	06 6 35 011	Frankenberg (Eder) .....	124,87	17 576	8 701	141
695	08 4 17 031	Hechingen .....	66,44	17 573	8 451	264
696	07 3 32 002	Bad Dürkheim .....	102,66	17 566	8 280	171
697	03 2 54 028	Sarstedt .....	42,90	17 552	8 549	409
698	05 9 70 016	Freudenberg .....	54,49	17 529	8 615	322
699	01 0 53 090	Mölln .....	25,05	17 518	8 121	699
700	14 0 30 240	Grimma .....	27,87	17 512	8 146	628
701	14 0 35 290	Kamen .....	20,16	17 472	8 306	867
702	15 1 13 020	Bitterfeld .....	27,82	17 470	8 039	628
703	08 2 26 032	Hockenheim .....	34,85	17 428	8 548	500
704	05 3 78 008	Burscheid .....	27,38	17 401	8 524	636
705	05 7 58 008	Enger .....	41,21	17 387	8 426	422
706	14 0 37 340	Markkleeberg .....	18,13	17 386	8 059	959
707	07 3 34 501	Wörth am Rhein .....	131,63	17 370	8 760	132
708	09 1 71 112	Burghausen .....	18,57	17 347	8 275	934
709	09 6 71 111	Alzenau i. UFr. ....	59,30	17 322	8 655	292

8 Städte am 31.12.1991

8.1 Fläche, Bevölkerung und Bevölkerungsdichte nach Einwohnergrößenklassen

Lfd. Nr.	Schlüssel- nummer	Stadt	Fläche km 2	Bevölkerung		Ein- wohner je km 2
				insgesamt	männlich	
507 Städte von 10 000 bis unter 20 000 Einwohnern						
710	03 4 53 007	Friesoythe .....	246,98	17 318	8 582	70
711	09 7 77 151	Marktoberdorf .....	95,25	17 304	8 393	182
712	08 4 15 059	Pfullingen .....	30,14	17 247	8 239	572
713	09 3 72 116	Cham .....	80,70	17 241	8 285	214
714	06 4 36 004	Flörsheim am Main .....	22,95	17 235	8 404	751
715	06 6 35 003	Bad Wildungen .....	120,08	17 235	7 943	144
716	08 3 36 081	Schopfheim .....	68,01	17 228	8 187	253
717	08 1 18 080	Kornthal-Münchingen .....	20,71	17 224	8 401	832
718	03 1 53 004	Clausthal-Zellerfeld .....	33,95	17 200	9 841	507
719	05 5 54 048	Rhede .....	78,65	17 168	8 648	218
720	08 1 25 026	Eppingen .....	88,59	17 140	8 382	193
721	05 1 70 052	Xanten .....	72,38	17 041	8 217	235
722	08 4 36 009	Bad Waldsee .....	108,48	16 960	8 000	156
723	09 4 73 151	Neustadt b. Coburg .....	61,89	16 931	8 213	274
724	16 0 22 240	Heiligenstadt, Heilbad .....	54,06	16 919	8 130	313
725	09 1 72 114	Bad Reichenhall .....	39,43	16 891	7 273	428
726	06 4 32 019	Reinheim .....	27,70	16 863	8 368	609
727	01 0 55 012	Eutin .....	41,39	16 845	7 701	407
728	08 4 26 070	Laupheim .....	61,79	16 831	8 289	272
729	09 7 73 125	Dillingen a.d. Donau .....	75,59	16 822	8 069	223
730	13 0 29 430	Ribnitz-Damgarten .....	91,69	16 822	8 058	183
731	14 0 38 310	Löbau .....	17,56	16 767	7 893	955
732	06 6 36 016	Witzenhausen .....	126,69	16 713	8 141	132
733	05 3 74 044	Waldbrohl .....	63,01	16 700	7 973	265
734	03 1 56 009	Herzberg am Harz .....	71,89	16 673	8 106	232
735	03 1 55 012	Uslar .....	113,40	16 671	7 995	147
736	10 0 42 116	Wadern .....	110,97	16 619	8 090	150
737	13 0 41 400	Wolgast .....	19,19	16 608	8 069	865
738	05 9 62 028	Kierspe .....	71,62	16 574	8 163	231
739	03 3 58 016	Munster .....	193,42	16 567	8 781	86
740	05 3 66 004	Bad Münstereifel .....	150,86	16 557	8 087	110
741	14 0 32 310	Mittweida .....	14,70	16 552	7 684	1 126
742	07 3 31 003	Alzey .....	35,21	16 551	8 025	470
743	08 1 25 006	Bad Rappenau .....	73,54	16 536	8 017	225
744	16 0 32 400	Pößneck .....	24,46	16 512	7 745	675
745	16 0 36 270	Schmalkalden, Kurort .....	32,45	16 483	7 836	508
746	05 9 62 012	Halver .....	77,37	16 477	8 007	213
747	15 3 30 200	Oschersleben/ Bode .....	48,85	16 445	7 815	337
748	03 1 54 013	Königsflutter am Elm .....	130,57	16 440	8 005	126
749	08 4 35 057	Tettnang .....	71,22	16 412	8 244	230
750	09 6 77 155	Lohr a. Main .....	90,28	16 390	7 966	182
751	08 2 25 014	Buchen (Odenwald) .....	138,99	16 369	8 018	118
752	09 5 77 136	Gunzenhausen .....	82,48	16 270	7 632	197
753	03 4 61 002	Brake (Unterweser) .....	38,17	16 252	8 003	426
754	15 3 32 200	Thale/ Harz .....	29,24	16 231	7 724	555
755	03 3 58 019	Schneverdingen .....	234,59	16 228	8 054	69
756	05 9 70 020	Hilchenbach .....	80,85	16 162	7 993	200
757	15 3 17 060	Genthin .....	62,62	16 131	7 659	258
758	16 0 26 030	Bad Langensalza .....	34,12	16 103	7 634	472
759	08 1 18 076	Sachsenheim .....	57,92	16 092	7 974	278
760	07 3 34 007	Germersheim .....	21,30	16 084	7 766	755
761	05 5 66 016	Hörstel .....	107,45	16 049	7 934	149
762	06 4 39 003	Eltville am Rhein .....	46,77	16 047	7 663	343
763	08 4 37 104	Sigmaringen .....	92,84	16 011	7 901	172
764	06 4 34 005	Königstein im Taunus .....	25,07	15 976	7 594	637
765	09 2 79 112	Dingolfing .....	44,05	15 974	7 949	363
766	09 2 75 154	Vilshofen .....	86,35	15 970	7 701	185
767	06 4 35 021	Nidderau .....	46,73	15 970	7 949	342
768	07 2 35 068	Konz .....	44,54	15 968	7 752	359
769	16 0 44 380	Leinefelde .....	5,57	15 962	7 735	2 866
770	07 1 40 501	Boppard .....	75,11	15 947	7 543	212
771	06 4 36 006	Hochheim am Main .....	19,43	15 933	7 702	820
772	05 7 62 016	Brakel .....	173,72	15 924	7 898	92
773	07 1 37 203	Bendorf .....	24,07	15 905	7 690	661
774	05 7 66 056	Oerlinghausen .....	32,71	15 859	7 693	485
775	08 1 17 018	Ebersbach an der Fils .....	26,27	15 857	7 880	604
776	14 0 33 080	Hohenstein-Ernstthal .....	8,14	15 837	7 433	1 946
777	09 1 83 128	Mühdorf a. Inn .....	29,43	15 825	7 415	538
778	13 0 15 070	Demmin .....	70,05	15 824	7 540	226
779	03 3 52 030	Langen .....	121,60	15 820	7 803	130
780	08 4 37 100	Saulgau .....	97,34	15 819	7 615	163
781	06 6 32 003	Bebra .....	93,63	15 755	7 704	168
782	07 2 31 134	Wittlich .....	49,22	15 723	7 534	319



8 Städte am 31.12.1991

8.1 Fläche, Bevölkerung und Bevölkerungsdichte nach Einwohnergrößenklassen

Lfd. Nr.	Schlüssel- nummer	Stadt	Fläche km 2	Bevölkerung		Ein- wohner je km 2
				insgesamt	männlich	
507 Städte von 10 000 bis unter 20 000 Einwohnern						
783	05 3 74 016	Hückeswagen .....	50,46	15 720	7 579	312
784	06 5 31 014	Pohlheim .....	38,00	15 697	7 722	413
785	06 5 34 011	Kirchhain .....	90,92	15 693	7 763	173
786	09 1 73 147	Wolfratshausen .....	8,77	15 682	7 611	1 788
787	06 4 37 011	Michelstadt .....	86,99	15 680	7 583	180
788	08 2 26 013	Eberbach .....	81,16	15 651	7 416	193
789	06 6 35 002	Arolsen .....	126,32	15 626	7 556	124
790	10 0 43 115	Ottweiler .....	45,51	15 622	7 536	343
791	08 3 37 096	Bad Säckingen .....	25,33	15 598	7 237	616
792	07 1 31 077	Sinzig .....	41,00	15 590	7 457	380
793	05 7 66 016	Blomberg .....	99,12	15 527	7 523	157
794	05 9 58 036	Olsberg .....	117,90	15 475	7 781	131
795	05 9 70 028	Bad Laasphe .....	135,70	15 473	7 569	114
796	05 5 54 016	Gescher .....	80,50	15 471	7 740	192
797	07 1 31 070	Remagen .....	33,16	15 460	7 436	466
798	09 1 78 143	Moosburg a.d. Isar .....	43,85	15 443	7 615	352
799	08 1 16 071	Wendlingen am Neckar .....	12,15	15 425	7 616	1 270
800	01 0 56 044	Schenefeld .....	9,99	15 387	7 599	1 540
801	01 0 62 018	Glinde .....	11,22	15 385	7 565	1 371
802	09 2 73 137	Kelheim .....	76,84	15 383	7 492	200
803	06 4 31 005	Bürstadt .....	34,47	15 332	7 552	445
804	06 4 32 002	Babenhausen .....	66,87	15 309	7 611	229
805	05 7 62 008	Beverungen .....	97,80	15 302	7 419	156
806	03 2 51 012	Diepholz .....	104,48	15 243	7 315	146
807	06 6 33 013	Hofgeismar .....	86,39	15 241	7 242	176
808	09 6 77 148	Karlstadt .....	98,03	15 211	7 574	155
809	01 0 57 062	Preetz .....	14,40	15 206	7 171	1 056
810	13 0 28 330	Pasewalk .....	54,98	15 189	7 353	276
811	09 1 85 158	Schrobenhausen .....	75,31	15 179	7 292	202
812	05 7 58 032	Spence .....	40,25	15 163	7 300	377
813	08 1 15 041	Renningen .....	31,13	15 121	7 498	486
814	09 6 73 114	Bad Neustadt a.d. Saale .....	36,89	15 073	7 253	409
815	03 1 54 019	Schöningen .....	35,36	15 065	7 279	426
816	08 3 15 074	Müllheim .....	57,91	15 058	6 965	260
817	09 1 73 112	Bad Tölz .....	31,02	15 039	6 865	485
818	09 1 87 150	Kolbermoor .....	19,87	15 020	7 216	756
819	06 6 34 009	Homburg (Efze) .....	99,98	14 970	7 357	150
820	01 0 60 005	Bad Segeberg .....	18,87	14 916	6 896	790
821	01 0 55 032	Neustadt in Holstein .....	19,74	14 886	7 376	754
822	09 7 72 125	Bobingen .....	50,28	14 855	7 285	295
823	08 2 16 017	Gernsbach .....	82,08	14 848	7 219	181
824	08 1 28 139	Lauda-Königshofen .....	94,47	14 841	7 288	157
825	06 4 35 025	Schlüchtern .....	113,29	14 839	7 249	131
826	12 0 38 590	Teltow .....	13,79	14 821	7 203	1 075
827	08 3 35 079	Stockach .....	69,74	14 751	7 135	212
828	05 9 58 048	Winterberg .....	147,83	14 725	7 116	100
829	03 4 58 014	Wildeshausen .....	89,48	14 680	7 203	164
830	06 4 36 011	Schwalbach am Taunus .....	6,47	14 588	6 928	2 255
831	08 2 26 056	Neckargemünd .....	26,15	14 562	7 058	557
832	08 3 26 052	Sankt Georgen im Schwarzwald .....	59,85	14 515	6 988	243
833	08 3 25 045	Oberndorf am Neckar .....	55,93	14 495	6 965	259
834	06 5 34 004	Biedenkopf .....	90,33	14 478	7 039	160
835	15 1 34 170	Roßlau/ Elbe .....	31,32	14 453	6 841	461
836	09 1 87 117	Bad Aibling .....	41,46	14 445	6 798	348
837	06 5 35 011	Lauterbach (Hessen) .....	102,00	14 390	6 859	141
838	06 6 36 006	Hessisch Lichtenau .....	105,87	14 381	7 139	136
839	03 4 57 021	Weener .....	81,39	14 377	7 072	177
840	09 1 72 118	Freilassing .....	14,80	14 352	6 763	970
841	14 0 22 370	Radeberg .....	15,90	14 330	6 699	901
842	08 4 36 049	Isny im Allgäu .....	85,35	14 284	6 690	167
843	06 6 32 018	Rotenburg a.d. Fulda .....	79,84	14 264	6 839	179
844	08 1 18 078	Freiburg am Neckar .....	13,14	14 264	7 118	1 086
845	05 7 70 040	Rahden .....	136,82	14 261	6 995	104
846	06 4 32 016	Ober-Ramstadt .....	41,88	14 238	7 109	340
847	06 6 31 015	Hünfeld .....	119,75	14 219	6 966	119
848	06 4 33 007	Kelsterbach .....	15,39	14 188	7 203	922
849	08 1 19 044	Murrhardt .....	71,14	14 177	6 875	199
850	09 7 75 129	Illertissen .....	36,30	14 142	6 943	390
851	14 0 32 150	Frankenberg .....	11,49	14 129	6 693	1 230
852	03 2 51 007	Bassum .....	168,55	14 125	6 960	84
853	06 6 34 005	Fritzlar .....	88,79	14 079	6 949	159
854	06 6 34 001	Borken (Hessen) .....	82,30	14 070	6 971	171
855	05 9 74 016	Erwitte .....	89,29	14 051	6 983	157

# 8 Städte am 31.12.1991

## 8.1 Fläche, Bevölkerung und Bevölkerungsdichte nach Einwohnergrößenklassen

Lfd. Nr.	Schlüssel- nummer	Stadt	Fläche km 2	Bevölkerung		Ein- wohner je km 2
				insgesamt	männlich	
507 Städte von 10 000 bis unter 20 000 Einwohnern						
856	12 0 46 460	Templin .....	90,37	14 050	6 809	155
857	09 7 77 129	Füssen .....	43,53	14 050	6 537	323
858	03 2 54 005	Bad Salzdetfurth .....	67,09	14 034	6 796	209
859	14 0 51 220	Stollberg/ Erzgeb. ....	30,68	14 024	6 575	457
860	03 1 53 007	Langelshelm .....	48,67	13 995	6 757	288
861	14 0 37 490	Schkeuditz .....	22,96	13 985	6 609	609
862	09 5 74 112	Altdorf b. Nürnberg .....	48,59	13 983	6 843	288
863	09 1 90 141	Penzberg .....	25,72	13 970	6 743	543
864	06 4 32 004	Dieburg .....	23,60	13 970	7 157	592
865	08 2 26 095	Walldorf .....	19,91	13 960	6 940	701
866	03 4 56 001	Bad Bentheim .....	100,16	13 951	6 762	139
867	09 5 73 127	Stein .....	19,51	13 933	6 560	714
868	01 0 60 044	Kaltenkirchen .....	22,41	13 922	6 757	621
869	09 4 72 175	Pegnitz .....	99,98	13 914	6 736	139
870	03 4 60 002	Damme .....	104,45	13 864	6 852	133
871	12 0 31 350	Lübben/ Spreewald .....	73,79	13 834	6 692	187
872	13 0 21 370	Hagenow .....	67,43	13 811	6 617	205
873	13 0 19 100	Grimmen .....	30,14	13 806	6 635	458
874	08 1 18 050	Markgröningen .....	28,16	13 734	6 861	488
875	09 7 80 124	Immenstadt i. Allgäu .....	81,41	13 696	6 397	168
876	16 0 45 430	Zeulenroda .....	14,89	13 646	6 428	916
877	08 2 15 097	Kraichtal .....	80,56	13 627	6 707	169
878	16 0 42 360	Zella-Mehlis .....	28,10	13 581	6 380	483
879	01 0 51 011	Brunsbüttel .....	65,24	13 534	6 634	207
880	12 0 47 280	Wittstock .....	71,63	13 511	6 498	189
881	08 2 26 082	Schriesheim .....	31,67	13 508	6 588	427
882	09 1 84 119	Garching b. München .....	28,16	13 427	7 004	477
883	15 3 38 050	Calbe/ Saale .....	39,51	13 357	6 362	338
884	05 3 66 036	Schleiden .....	122,08	13 324	6 444	109
885	12 0 37 620	Perleberg .....	81,26	13 297	6 347	164
886	06 5 33 017	Weilburg .....	57,40	13 279	6 525	231
887	06 6 34 014	Melsungen .....	63,10	13 271	6 293	210
888	05 1 54 052	Straelen .....	73,98	13 262	6 567	179
889	03 1 56 002	Bad Lauterberg im Harz .....	41,54	13 221	6 237	318
890	05 7 74 008	Bad Lippspringe .....	50,96	13 216	6 098	259
891	06 5 33 003	Bad Camberg .....	54,64	13 196	6 500	242
892	09 5 74 152	Röthenbach a.d. Pegnitz .....	13,13	13 183	6 349	1 004
893	13 0 38 230	Torgelow .....	49,46	13 177	6 419	266
894	08 1 25 005	Bad Friedrichshall .....	24,69	13 125	6 443	532
895	09 7 78 116	Bad Wörishofen .....	57,81	13 115	5 688	227
896	08 4 36 010	Bad Wurzach .....	182,26	13 110	6 597	72
897	08 1 18 049	Marbach am Neckar .....	18,05	13 083	6 368	725
898	09 5 77 173	Treuchtlingen .....	103,40	13 070	6 394	126
899	09 4 73 159	Rödentel .....	49,97	13 066	6 308	261
900	06 5 31 006	Grünberg .....	89,25	13 048	6 429	146
901	03 4 55 007	Jever .....	41,85	13 034	6 231	311
902	06 5 32 021	Solms .....	34,06	12 992	6 329	381
903	03 2 53 012	Pattensen .....	67,00	12 967	6 375	194
904	05 3 58 036	Linnich .....	65,45	12 943	6 522	198
905	08 3 27 049	Trossingen .....	24,20	12 919	6 140	534
906	03 2 53 005	Gehrden .....	43,10	12 903	6 136	299
907	05 3 70 036	Wassenberg .....	42,41	12 879	6 392	304
908	08 1 16 056	Plochingen .....	10,66	12 845	6 354	1 205
909	13 0 32 390	Saßnitz .....	45,94	12 831	6 323	279
910	08 1 35 020	Herbrechtingen .....	58,63	12 821	6 265	219
911	03 3 51 004	Bergen .....	163,72	12 803	6 402	78
912	08 3 37 116	Wehr .....	35,66	12 787	6 128	359
913	13 0 22 420	Ludwigslust .....	48,62	12 777	5 933	263
914	15 3 16 050	Gardelegen .....	67,96	12 761	6 064	188
915	05 7 62 032	Steinheim .....	75,68	12 748	6 249	168
916	15 2 27 050	Bad Dürrenberg .....	17,49	12 745	5 873	729
917	08 2 26 031	Hemsbach .....	12,86	12 725	6 342	990
918	09 7 78 173	Mindelheim .....	56,44	12 693	6 129	225
919	06 5 32 001	Abtlar .....	43,59	12 686	6 233	291
920	08 4 17 013	Burladingen .....	123,32	12 656	6 180	103
921	06 6 33 028	Wolfhagen .....	111,95	12 647	6 182	113
922	16 0 20 580	Waltershausen .....	30,79	12 645	5 902	411
923	09 7 75 162	Vöhringen .....	23,37	12 633	6 113	541
924	07 3 32 024	Grünstadt .....	18,10	12 631	6 041	698
925	14 0 42 310	Oelsnitz .....	30,93	12 624	5 834	408
926	06 5 31 011	Lich .....	77,64	12 601	6 261	162
927	09 2 75 141	Pocking .....	68,99	12 594	6 091	183
928	06 4 34 011	Udingen .....	55,86	12 554	6 109	225

8 Städte am 31.12.1991

8.1 Fläche, Bevölkerung und Bevölkerungsdichte nach Einwohnergrößenklassen

Lfd. Nr.	Schlüssel- nummer	Stadt	Fläche km 2	Bevölkerung		Ein- wohner je km 2
				insgesamt	männlich	
507 Städte von 10 000 bis unter 20 000 Einwohnern						
929	14 0 24 110	Flöha .....	18,18	12 550	5 808	690
930	08 4 15 078	Bad Urach .....	55,47	12 546	5 995	226
931	14 0 57 260	Zschopau .....	12,26	12 527	5 969	1 022
932	08 1 26 046	Künzelsau .....	75,15	12 497	6 088	166
933	12 0 43 140	Großbräschen .....	30,44	12 455	6 195	409
934	14 0 38 100	Ebersbach .....	14,89	12 400	5 811	833
935	14 0 15 010	Bischofswerda .....	18,54	12 387	5 724	668
936	01 0 57 057	Plön .....	35,94	12 383	7 386	345
937	08 1 28 115	Tauberbischofsheim .....	69,03	12 366	6 004	179
938	09 1 76 123	Eichstätt .....	47,78	12 362	5 975	259
939	05 5 70 016	Drensteinfurt .....	106,39	12 360	6 095	116
940	06 4 36 002	Eppstein .....	24,19	12 357	6 160	511
941	06 5 31 008	Hungen .....	86,75	12 354	6 182	142
942	08 4 15 053	Münsingen .....	116,02	12 321	6 011	106
943	08 1 18 003	Asperg .....	5,80	12 295	6 086	2 120
944	05 3 54 020	Monschau .....	94,61	12 270	6 159	130
945	09 2 75 126	Hauzenberg .....	82,82	12 267	6 017	148
946	01 0 53 100	Ratzeburg .....	30,29	12 237	5 484	404
947	09 5 72 135	Höchstädt a.d. Aisch .....	70,84	12 236	6 040	173
948	06 4 35 002	Bad Soden-Salmünster .....	58,60	12 202	6 033	208
949	15 3 45 260	Wolmirstedt .....	26,35	12 168	5 796	462
950	14 0 18 050	Burgstädt .....	20,27	12 143	5 584	599
951	08 4 25 072	Langenau .....	74,99	12 135	5 982	162
952	08 1 36 010	Bopfingen .....	77,00	12 096	5 955	157
953	09 5 74 132	Hersbruck .....	22,90	12 086	5 855	528
954	09 6 72 127	Hammelburg .....	128,90	12 080	6 028	94
955	09 4 75 154	Münchberg .....	68,79	12 077	5 709	176
956	12 0 28 190	Jüterbog .....	101,54	12 065	5 663	119
957	09 7 74 150	Krumbach (Schwaben) .....	44,63	12 061	5 799	270
958	16 0 17 090	Eisenberg .....	20,90	12 043	5 587	576
959	10 0 41 511	Friedrichsthal .....	9,07	12 040	5 835	1 327
960	16 0 37 240	Schmölln .....	25,98	12 039	5 629	463
961	03 1 51 040	Wittingen .....	224,98	12 035	5 933	53
962	14 0 41 260	Niesky .....	34,34	12 028	5 662	350
963	13 0 13 040	Bad Doberan .....	32,68	12 000	5 717	367
964	09 6 74 147	Haßfurt .....	52,71	11 995	5 823	228
965	01 0 62 006	Bargteheide .....	15,83	11 968	5 800	756
966	08 1 27 025	Gaildorf .....	62,56	11 964	5 881	191
967	08 2 15 066	Philippsburg .....	50,57	11 958	5 967	236
968	08 3 15 113	Titisee-Neustadt .....	89,66	11 957	5 680	133
969	01 0 61 029	Glückstadt .....	22,78	11 936	5 856	524
970	08 1 16 072	Wernau (Neckar) .....	10,90	11 894	5 867	1 091
971	14 0 33 120	Lichtenstein/ Sa. ....	10,67	11 853	5 511	1 111
972	08 1 25 013	Brackenheim .....	45,75	11 828	5 763	259
973	09 5 75 112	Bad Windsheim .....	78,35	11 820	5 659	151
974	09 2 73 147	Mainburg .....	61,67	11 811	5 888	192
975	05 9 62 048	Neuenrade .....	54,12	11 803	5 880	218
976	14 0 36 050	Klingenthal/ Sa. ....	27,02	11 799	5 362	437
977	12 0 40 400	Pritzwalk .....	38,30	11 794	5 688	308
978	03 1 55 003	Dassel .....	113,02	11 792	5 769	104
979	08 2 26 038	Ladenburg .....	18,86	11 791	5 735	625
980	09 2 79 122	Landau a.d. Isar .....	84,67	11 778	5 702	139
981	09 5 71 193	Rothenburg ob der Tauber .....	41,75	11 771	5 412	282
982	09 2 76 138	Regen .....	65,16	11 740	5 730	180
983	09 7 75 164	Weißenhorn .....	53,41	11 716	5 738	219
984	09 2 77 116	Eggenfelden .....	44,35	11 706	5 413	264
985	09 6 79 170	Ochsenfurt .....	63,52	11 705	5 635	184
986	06 4 37 006	Erbach .....	61,53	11 702	5 562	190
987	06 4 35 017	Langenselbold .....	26,26	11 651	5 745	444
988	03 2 51 040	Sulingen .....	110,61	11 642	5 625	105
989	09 5 75 153	Neustadt a.d. Aisch .....	61,22	11 635	5 503	190
990	05 5 70 040	Sendenhorst .....	96,67	11 620	5 703	120
991	06 4 39 012	Oestrich-Winkel .....	59,55	11 615	5 623	195
992	07 1 43 048	Montabaur .....	33,60	11 614	5 576	346
993	14 0 37 570	Taucha .....	25,12	11 604	5 346	462
994	09 1 75 122	Grafing b. München .....	29,57	11 584	5 580	392
995	08 4 25 020	Blaubeuren .....	79,16	11 584	5 639	146
996	05 1 54 024	Kalkar .....	88,23	11 551	5 640	131
997	08 2 35 079	Wildbad im Schwarzwald .....	105,26	11 546	5 367	110
998	05 9 74 036	Rüthen .....	158,10	11 531	5 713	73
999	03 4 53 011	Löningen .....	143,01	11 530	5 811	81
1 000	05 9 62 008	Balve .....	74,75	11 520	5 679	154
1 001	14 0 12 160	Lößnitz .....	19,49	11 509	5 393	591

8 Städte am 31.12.1991

8.1 Fläche, Bevölkerung und Bevölkerungsdichte nach Einwohnergrößenklassen

Lfd. Nr.	Schlüssel- nummer	Stadt	Fläche km 2	Bevölkerung		Ein- wohner je km 2
				insgesamt	männlich	

507 Städte von 10 000 bis unter 20 000 Einwohnern

1 002	08 1 17 015	Donzdorf .....	39,82	11 498	5 771	289
1 003	06 5 34 010	Gladenbach .....	72,28	11 490	5 591	159
1 004	08 2 15 064	Üstringen .....	53,22	11 489	5 681	216
1 005	08 3 25 057	Sulz am Neckar .....	87,60	11 489	5 605	131
1 006	01 0 53 116	Schwarzenbek .....	11,56	11 485	5 531	994
1 007	06 4 33 010	Raunheim .....	12,61	11 465	5 704	909
1 008	03 2 51 042	Twistringen .....	114,22	11 455	5 685	100
1 009	13 0 38 240	Ueckermünde .....	171,92	11 449	5 623	67
1 010	13 0 21 130	Boizenburg/ Elbe .....	47,25	11 447	5 547	242
1 011	09 1 71 111	Altötting .....	21,64	11 447	5 199	529
1 012	06 5 31 012	Linden .....	22,77	11 447	5 623	503
1 013	09 7 72 200	Schwabmünchen .....	55,51	11 443	5 458	206
1 014	01 0 53 083	Lauenburg/ Elbe .....	9,55	11 432	5 486	1 197
1 015	15 3 40 470	Tangermünde .....	22,00	11 427	5 510	519
1 016	03 2 54 008	Bockenem .....	109,38	11 423	5 533	104
1 017	08 4 37 088	Pfullendorf .....	90,56	11 393	5 813	126
1 018	07 2 32 018	Bitburg .....	47,53	11 384	5 345	240
1 019	06 6 34 003	Felsberg .....	83,28	11 382	5 595	137
1 020	05 9 66 008	Drolshagen .....	67,11	11 346	5 635	169
1 021	06 4 31 016	Lorsch .....	25,23	11 344	5 592	450
1 022	14 0 39 230	Olbernhau .....	66,64	11 338	5 317	170
1 023	08 4 35 034	Markdorf .....	40,92	11 329	5 546	277
1 024	03 1 53 013	Vienenburg .....	71,14	11 324	5 403	159
1 025	05 7 70 036	Preußisch Oldendorf .....	69,73	11 309	5 445	162
1 026	03 1 55 001	Bad Gandersheim .....	90,41	11 300	5 152	125
1 027	12 0 25 540	Zehdenick .....	50,72	11 286	5 568	223
1 028	13 0 18 090	Grevesmühlen .....	52,03	11 283	5 440	217
1 029	05 7 66 052	Lügde .....	88,62	11 283	5 605	127
1 030	09 5 71 136	Dinkelsbühl .....	75,13	11 271	5 330	150
1 031	14 0 50 210	Neustadt i. Sa. ....	10,25	11 256	5 409	1 098
1 032	16 0 23 390	Hildburghausen .....	37,06	11 242	5 311	303
1 033	13 0 37 320	Teterow .....	47,16	11 226	5 465	238
1 034	14 0 39 170	Marlenberg .....	66,95	11 190	5 417	167
1 035	09 5 71 145	Feuchtwangen .....	137,38	11 179	5 475	81
1 036	08 3 26 003	Bad Dürrenheim .....	62,09	11 170	5 093	180
1 037	09 2 71 146	Plattling .....	35,82	11 158	5 490	312
1 038	14 0 51 190	Oelsnitz/ Erzgeb. ....	19,77	11 151	5 264	564
1 039	09 1 89 157	Trostberg .....	51,53	11 143	5 330	216
1 040	08 2 25 109	Walldürn .....	105,88	11 131	5 432	105
1 041	08 3 27 046	Spaichingen .....	18,50	11 130	5 334	602
1 042	08 3 17 034	Gengenbach .....	61,91	11 127	5 158	180
1 043	03 4 54 019	Haselünne .....	159,15	11 124	5 596	70
1 044	03 3 57 057	Zeven .....	73,90	11 123	5 401	151
1 045	06 5 35 016	Schotten .....	133,56	11 119	5 505	83
1 046	12 0 11 020	Angermünde .....	43,02	11 115	5 272	258
1 047	13 0 29 070	Barth .....	40,65	11 112	5 283	273
1 048	09 1 90 148	Schongau .....	21,36	11 109	5 331	520
1 049	09 1 77 115	Dorfen .....	99,60	11 091	5 586	111
1 050	06 4 39 004	Geisenheim .....	40,34	11 080	5 338	275
1 051	06 5 33 007	Hadamar .....	40,99	11 074	5 482	270
1 052	09 2 71 141	Osterhofen .....	111,19	11 056	5 343	99
1 053	03 3 58 008	Fallingb.östl. ....	62,60	11 045	5 303	176
1 054	09 5 76 127	Hilpoltstein .....	89,44	11 033	5 563	123
1 055	06 4 35 029	Wächtersbach .....	50,80	10 946	5 378	215
1 056	09 3 75 174	Neutraubling .....	9,80	10 936	5 426	1 116
1 057	08 2 35 006	Altensteig .....	53,22	10 927	5 386	205
1 058	08 3 15 015	Breisach am Rhein .....	54,59	10 891	5 386	200
1 059	09 2 77 138	Pfarrkirchen .....	52,32	10 885	5 227	208
1 060	09 7 76 117	Lindenberg i. Allgäu .....	11,84	10 846	5 065	916
1 061	09 3 72 153	Roding .....	113,76	10 830	5 322	95
1 062	12 0 38 620	Werder/ Havel .....	27,59	10 809	5 159	392
1 063	09 6 77 131	Gemünden a. Main .....	75,10	10 784	5 263	144
1 064	12 0 34 240	Nauen .....	60,35	10 769	5 140	178
1 065	12 0 12 070	Bad Freienwalde .....	41,97	10 764	5 133	256
1 066	03 4 59 030	Quakenbrück .....	17,95	10 738	5 129	598
1 067	06 4 35 028	Steinau an der Straße .....	104,84	10 729	5 336	102
1 068	08 1 36 042	Lorch .....	34,29	10 721	5 257	313
1 069	05 7 54 052	Werther (Westf.) .....	35,30	10 672	5 231	302
1 070	12 0 41 360	Premnitz .....	11,57	10 662	5 086	922
1 071	06 5 32 003	Braunfels .....	47,29	10 641	5 122	225
1 072	03 4 59 004	Bad Iburg .....	36,44	10 636	5 050	292
1 073	08 3 26 017	Furtwangen im Schwarzwald .....	82,57	10 623	5 584	129
1 074	09 3 76 119	Burglengenfeld .....	82,85	10 593	5 113	128

# 8 Städte am 31.12.1991

## 8.1 Fläche, Bevölkerung und Bevölkerungsdichte nach Einwohnergrößenklassen

Lfd. Nr.	Schlüssel- nummer	Stadt	Fläche km 2	Bevölkerung		Ein- wohner je km 2
				insgesamt	männlich	

### 507 Städte von 10 000 bis unter 20 000 Einwohnern

1 075	09 2 73 111	Abensberg .....	60,29	10 585	5 260	176
1 076	08 1 18 070	Steinheim an der Murr .....	23,19	10 577	5 292	456
1 077	14 0 50 300	Sebnitz .....	24,71	10 541	4 864	427
1 078	05 7 74 040	Wünnenberg .....	161,03	10 525	5 276	65
1 079	09 2 74 184	Vilsbiburg .....	68,89	10 513	5 038	153
1 080	06 4 39 002	Bad Schwalbach .....	40,29	10 512	4 963	261
1 081	09 2 73 152	Neustadt a.d. Donau .....	93,50	10 507	5 234	112
1 082	08 3 26 005	Blumberg .....	98,70	10 504	5 217	106
1 083	06 4 40 023	Rosbach v.d. Höhe .....	45,33	10 490	5 213	231
1 084	09 2 76 148	Zwiesel .....	41,15	10 458	5 089	254
1 085	12 0 36 440	Velten .....	22,98	10 455	5 090	455
1 086	09 4 78 165	Staffelstein .....	99,41	10 454	5 010	105
1 087	07 1 32 006	Betzdorf .....	9,57	10 448	5 003	1 092
1 088	03 2 57 028	Obernkirchen .....	32,48	10 445	5 002	322
1 089	05 5 70 036	Sassenberg .....	78,02	10 443	5 212	134
1 090	14 0 58 440	Wilkau-Haßlau .....	5,73	10 434	4 747	1 821
1 091	08 1 25 102	Weinsberg .....	22,23	10 411	5 173	468
1 092	09 4 75 162	Rehau .....	80,33	10 385	4 906	129
1 093	08 4 17 044	Meßstetten .....	76,82	10 322	5 161	134
1 094	03 3 57 051	Visselhövede .....	158,82	10 320	5 054	65
1 095	09 4 79 169	Wunsiedel .....	54,89	10 311	4 919	188
1 096	05 5 58 008	Billerbeck .....	90,85	10 308	5 054	113
1 097	08 4 17 025	Haigerloch .....	76,45	10 291	5 110	135
1 098	09 1 87 182	Wasserburg a. Inn .....	18,80	10 289	5 090	547
1 099	05 5 54 032	Isselburg .....	42,73	10 269	4 990	240
1 100	07 1 41 006	Bad Ems .....	15,36	10 265	4 694	668
1 101	08 3 17 153	Rheinau .....	73,43	10 244	5 063	140
1 102	01 0 59 045	Kappeln .....	43,32	10 210	5 492	236
1 103	12 0 13 120	Elsterwerda .....	30,50	10 207	4 788	335
1 104	09 6 77 157	Marktheidenfeld .....	35,66	10 207	4 956	286
1 105	08 1 19 084	Welzheim .....	37,99	10 204	4 983	269
1 106	03 2 56 025	Rehburg-Loccum .....	99,91	10 193	5 022	102
1 107	13 0 24 170	Malchin .....	39,43	10 182	4 920	258
1 108	13 0 14 070	Bützow .....	33,50	10 178	4 814	304
1 109	09 4 75 136	Helmbrechts .....	58,65	10 152	4 879	173
1 110	09 1 82 125	Miesbach .....	32,45	10 122	4 874	312
1 111	08 1 18 007	Besigheim .....	16,84	10 096	4 862	600
1 112	08 1 25 056	Lauffen am Neckar .....	22,63	10 080	4 851	445
1 113	06 4 34 010	Steinbach (Taunus) .....	4,40	10 062	4 866	2 287
1 114	08 1 36 028	Heubach .....	25,81	10 053	4 950	390
1 115	01 0 60 004	Bad Bramstedt .....	24,00	10 052	4 768	419
1 116	09 1 75 115	Ebersberg .....	40,83	10 045	4 929	246
1 117	15 1 26 010	Aken/ Elbe .....	54,67	10 024	4 781	183
1 118	06 5 31 010	Laubach .....	97,01	10 017	4 912	103
1 119	08 3 17 026	Ettenheim .....	48,92	10 016	4 955	205
1 120	09 3 77 154	Tirschenreuth .....	97,23	10 012	4 787	103
1 121	06 5 35 015	Schlitz .....	142,09	10 006	4 945	70
zusammen ...			31 123,21	7 183 646	3 480 290	231

### 434 Städte von 5 000 bis unter 10 000 Einwohnern

1 122	06 4 39 013	Rüdesheim am Rhein .....	51,45	9 969	4 728	194
1 123	16 0 11 250	Meuselwitz .....	18,38	9 962	4 636	542
1 124	09 7 73 144	Lauingen (Donau) .....	44,29	9 957	4 700	225
1 125	09 2 72 151	Waldkirchen .....	80,04	9 943	4 829	124
1 126	03 4 56 021	Schüttorf .....	11,23	9 914	4 827	883
1 127	05 7 74 028	Lichtenau .....	192,14	9 898	5 034	52
1 128	16 0 41 130	Hermsdorf .....	7,53	9 877	4 794	1 312
1 129	08 1 25 086	Schwaigern .....	49,50	9 816	4 845	198
1 130	14 0 12 250	Zwönitz .....	34,13	9 793	4 685	287
1 131	15 1 18 050	Gräfenhainichen .....	41,64	9 777	4 615	235
1 132	01 0 55 033	Oldenburg in Holstein .....	39,65	9 738	4 693	246
1 133	12 0 30 370	Kyritz .....	68,60	9 702	4 642	141
1 134	14 0 47 130	Gröditz .....	7,80	9 699	4 764	1 243
1 135	14 0 13 080	Falkenstein/ Vogtl. ....	16,96	9 688	4 409	571
1 136	03 3 54 018	Lüchow .....	89,11	9 670	4 648	109
1 137	08 2 35 080	Wildberg .....	56,68	9 646	4 790	170
1 138	09 3 72 126	Furth i. Wald .....	67,09	9 643	4 635	144
1 139	09 6 76 139	Miltenberg .....	60,19	9 634	4 637	160
1 140	07 1 37 226	Vallendar .....	13,23	9 612	4 381	727

# 8 Städte am 31.12.1991

## 8.1 Fläche, Bevölkerung und Bevölkerungsdichte nach Einwohnergrößenklassen

Lfd. Nr.	Schlüssel- nummer	Stadt	Fläche km 2	Bevölkerung		Ein- wohner je km 2
				insgesamt	männlich	
434 Städte von 5 000 bis unter 10 000 Einwohnern						
1 141	16 0 19 610	Weida .....	12,59	9 600	4 525	763
1 142	15 1 34 050	Coswig/ Anhalt .....	21,70	9 595	4 505	442
1 143	01 0 60 092	Wahlstedt .....	15,74	9 585	4 668	609
1 144	16 0 32 320	Neustadt/ Orla .....	24,14	9 577	4 510	397
1 145	03 2 54 014	Elze .....	47,59	9 561	4 617	201
1 146	06 6 36 001	Bad Sooden-Allendorf .....	73,52	9 554	4 443	130
1 147	01 0 54 151	Westerland .....	10,46	9 533	4 377	911
1 148	07 1 41 029	Diez .....	12,41	9 526	4 705	768
1 149	09 2 77 145	Simbach a. Inn .....	47,31	9 512	4 522	201
1 150	08 4 25 071	Laichingen .....	69,85	9 500	4 715	136
1 151	08 4 37 076	Mengen .....	49,78	9 486	4 648	191
1 152	09 7 77 121	Buchloe .....	36,16	9 475	4 524	262
1 153	05 7 62 012	Borgentreich .....	138,55	9 469	4 804	68
1 154	06 4 35 001	Bad Orb .....	47,78	9 442	4 322	198
1 155	06 5 31 013	Lollar .....	21,90	9 436	4 624	431
1 156	16 0 14 090	Bad Frankenhausen/ Kyffhäuser .....	48,12	9 372	4 459	195
1 157	06 6 36 011	Sontra .....	111,29	9 338	4 605	84
1 158	09 3 71 113	Auerbach i.d. OPf. ....	70,24	9 336	4 383	133
1 159	14 0 21 560	Waldheim .....	16,34	9 325	4 403	571
1 160	15 2 33 210	Querfurt .....	23,92	9 298	4 413	389
1 161	14 0 51 130	Lugau/ Erzgeb. ....	6,32	9 288	4 456	1 470
1 162	09 3 76 141	Maxhütte-Haidhof .....	34,70	9 246	4 572	266
1 163	05 7 66 012	Barntrup .....	59,46	9 245	4 487	155
1 164	12 0 27 240	Herzberg/ Elster .....	44,46	9 242	4 370	208
1 165	07 1 33 052	Kirn .....	16,53	9 239	4 402	559
1 166	09 5 73 120	Langenzenn .....	46,30	9 228	4 555	199
1 167	14 0 17 020	Brand-Erbisdorf .....	11,86	9 228	4 384	778
1 168	08 3 35 022	Engen .....	70,53	9 226	4 416	131
1 169	08 1 16 070	Weilheim an der Teck .....	26,52	9 135	4 532	344
1 170	14 0 32 200	Hainichen .....	20,25	9 100	4 243	449
1 171	06 5 33 013	Runkel .....	43,75	9 096	4 397	208
1 172	06 5 34 021	Wetter (Hessen) .....	104,57	9 081	4 478	87
1 173	05 5 66 088	Tecklenburg .....	69,60	9 059	4 422	130
1 174	06 4 33 004	Gernsheim .....	40,11	9 040	4 450	225
1 175	07 1 43 032	Höhr-Grenzhausen .....	15,86	9 037	4 265	570
1 176	05 7 66 060	Schlieder-Schwalenberg .....	60,07	9 028	4 387	150
1 177	15 3 31 590	Osterburg/ Altmark .....	33,77	9 015	4 260	267
1 178	09 6 75 174	Volkach .....	60,43	9 014	4 515	149
1 179	08 3 15 076	Neuenburg am Rhein .....	44,12	9 001	4 427	204
1 180	05 5 58 036	Olfen .....	52,42	9 000	4 441	172
1 181	08 4 26 097	Riedlingen .....	64,98	8 985	4 305	138
1 182	09 4 75 156	Naila .....	37,05	8 965	4 225	242
1 183	08 1 16 081	Aichtal .....	23,64	8 961	4 500	379
1 184	06 6 32 009	Heringen (Werra) .....	61,18	8 958	4 490	146
1 185	05 3 58 044	Nideggen .....	64,98	8 945	4 434	138
1 186	01 0 55 021	Heiligenhafen .....	18,20	8 945	4 272	491
1 187	06 5 34 016	Neustadt (Hessen) .....	56,88	8 935	4 472	157
1 188	09 6 76 122	Erlenbach a. Main .....	15,71	8 924	4 458	568
1 189	09 2 78 118	Bogen .....	49,73	8 922	4 456	179
1 190	03 4 59 017	Fürstenuau .....	78,58	8 896	4 385	113
1 191	14 0 49 090	Johanngeorgenstadt .....	29,60	8 837	4 128	299
1 192	14 0 51 230	Thalheim/ Erzgeb. ....	10,92	8 798	4 168	806
1 193	03 1 56 003	Bad Sachsa .....	33,14	8 778	4 054	265
1 194	12 0 14 030	Beeskow .....	43,65	8 771	4 176	201
1 195	09 1 71 132	Töging a. Inn .....	13,66	8 768	4 199	642
1 196	07 3 33 019	Eisenberg (Pfalz) .....	18,71	8 758	4 315	468
1 197	06 4 37 001	Bad König .....	46,72	8 741	4 239	187
1 198	07 3 35 022	Landstuhl .....	15,34	8 725	4 060	569
1 199	01 0 56 002	Barmstedt .....	17,15	8 723	4 172	509
1 200	13 0 24 220	Stavenhagen, Reuterstadt .....	40,79	8 713	4 282	214
1 201	03 3 60 002	Bad Bevensen .....	47,98	8 684	3 852	181
1 202	03 4 59 015	Dissen am Teutoburger Wald .....	31,90	8 684	4 282	272
1 203	09 7 74 121	Burgau .....	25,91	8 649	4 299	334
1 204	09 2 72 120	Grafenau .....	63,95	8 648	4 272	135
1 205	14 0 23 050	Bad Döben .....	22,43	8 620	4 178	384
1 206	12 0 18 640	Vetschau .....	18,09	8 574	4 241	474
1 207	06 4 40 019	Ortenberg .....	54,70	8 574	4 211	157
1 208	08 1 36 050	Oberkochen .....	23,56	8 551	4 208	363
1 209	05 9 54 004	Breckerfeld .....	58,66	8 546	4 235	146
1 210	07 1 32 117	Wissen .....	34,87	8 509	4 095	244
1 211	03 4 61 004	Elsfleth .....	115,03	8 506	4 338	74
1 212	14 0 58 140	Kirchberg .....	9,18	8 505	3 807	926
1 213	08 2 35 008	Bad Liebenzell .....	33,80	8 501	3 974	252

# 8 Städte am 31.12.1991

## 8.1 Fläche, Bevölkerung und Bevölkerungsdichte nach Einwohnergrößenklassen

Lfd. Nr.	Schlüssel- nummer	Stadt	Fläche km 2	Bevölkerung		Ein- wohner je km 2
				insgesamt	männlich	
434 Städte von 5 000 bis unter 10 000 Einwohnern						
1 214	06 4 40 017	Niddatal .....	40,21	8 491	4 210	211
1 215	16 0 25 310	Kahla .....	7,97	8 458	4 040	1 061
1 216	05 7 62 040	Willebadessen .....	128,13	8 426	4 188	66
1 217	08 3 16 017	Herbolzheim .....	35,48	8 394	4 099	237
1 218	12 0 43 430	Schwarzheide N.L. ....	33,20	8 377	4 145	252
1 219	09 4 75 168	Schwarzenbach a.d. Saale .....	58,83	8 372	4 023	142
1 220	12 0 22 110	Doberlug-Kirchhain .....	48,18	8 370	4 036	174
1 221	03 3 55 009	Bleckede .....	124,67	8 366	4 099	67
1 222	15 2 23 070	Hohenmölsen .....	16,55	8 364	4 007	505
1 223	03 4 56 014	Neuenhaus .....	31,31	8 342	4 111	266
1 224	08 1 25 069	Neuenstadt am Kocher .....	41,18	8 323	4 138	202
1 225	09 1 71 125	Neuötting .....	25,83	8 320	3 805	322
1 226	09 1 86 122	Geisenfeld .....	88,33	8 247	4 138	93
1 227	15 2 27 220	Leuna .....	12,69	8 233	4 036	649
1 228	09 2 76 144	Viechtach .....	62,48	8 225	3 996	132
1 229	07 3 34 013	Kandel .....	26,65	8 192	3 998	307
1 230	09 5 71 165	Heilsbronn .....	62,21	8 167	3 989	131
1 231	13 0 39 280	Malchow .....	44,58	8 136	3 875	183
1 232	14 0 14 840	Wilthen .....	17,06	8 121	3 866	476
1 233	14 0 21 270	Leisnig .....	25,76	8 094	3 739	314
1 234	13 0 25 120	Friedland .....	53,93	8 093	3 956	150
1 235	14 0 21 200	Hartha .....	15,59	8 061	3 753	517
1 236	14 0 13 170	Rodewisch .....	16,69	8 059	3 713	483
1 237	09 6 76 145	Obernburg a. Main .....	24,84	8 047	3 984	324
1 238	09 6 72 135	Münnerstadt .....	93,12	8 034	3 944	86
1 239	08 3 16 012	Endingen .....	26,73	8 031	3 901	300
1 240	13 0 38 040	Eggesin .....	86,12	8 031	3 999	93
1 241	03 3 54 004	Dannenberg (Elbe) .....	76,27	8 025	3 898	105
1 242	08 4 36 008	Aulendorf .....	52,36	8 013	3 892	153
1 243	01 0 61 049	Kellinghusen .....	18,81	8 011	3 807	426
1 244	08 1 15 048	Waldenbuch .....	22,70	8 000	3 941	352
1 245	09 4 71 140	Hallstadt .....	14,76	7 996	3 917	542
1 246	05 7 54 004	Borgholzhausen .....	55,83	7 992	3 927	143
1 247	09 2 75 124	Griesbach 1. Rottal .....	70,12	7 974	3 861	114
1 248	09 6 77 114	Arnstein .....	111,99	7 968	3 995	71
1 249	03 1 55 005	Hardegsen .....	83,86	7 950	3 879	95
1 250	08 3 37 066	Laufenburg (Baden) .....	23,58	7 947	3 884	337
1 251	08 4 37 078	Meßkirch .....	76,22	7 913	3 807	104
1 252	07 3 35 038	Ramstein-Miesenbach .....	43,02	7 906	3 838	184
1 253	13 0 22 230	Grabow .....	47,68	7 905	3 720	166
1 254	16 0 33 070	Bad Blankenburg .....	13,34	7 890	3 780	591
1 255	09 3 77 158	Waldsassen .....	66,52	7 889	3 766	119
1 256	14 0 16 250	Kitzscher .....	18,04	7 874	4 134	436
1 257	07 2 33 501	Daun .....	48,97	7 856	3 801	160
1 258	15 3 32 030	Ballenstedt .....	43,26	7 854	3 705	182
1 259	09 3 73 112	Berching .....	131,13	7 831	3 781	60
1 260	07 1 31 006	Bad Breisig .....	19,95	7 831	3 609	393
1 261	06 6 36 004	Großalmerode .....	37,62	7 824	3 791	208
1 262	08 4 26 014	Bad Schussenried .....	55,01	7 823	3 761	142
1 263	08 3 16 020	Kenzingen .....	36,93	7 821	3 719	212
1 264	03 3 52 022	Hemmoor .....	45,08	7 781	3 760	173
1 265	07 3 31 055	Osthofen .....	18,63	7 777	3 739	417
1 266	09 3 76 149	Nittenau .....	93,13	7 764	3 894	83
1 267	12 0 15 030	Belzig .....	36,83	7 760	3 655	211
1 268	06 5 35 009	Homburg (Ohm) .....	88,02	7 753	3 911	88
1 269	05 9 58 028	Medebach .....	126,05	7 724	3 807	61
1 270	07 1 37 069	Mendig .....	23,78	7 721	3 774	325
1 271	09 3 72 171	Waldmünchen .....	101,16	7 719	3 741	76
1 272	07 3 37 005	Bad Bergzabern .....	10,71	7 709	3 585	720
1 273	13 0 11 020	Altentreptow .....	52,82	7 708	3 720	146
1 274	13 0 13 210	Kühlungsborn, Ostseebad .....	15,95	7 705	3 639	483
1 275	06 6 34 007	Gudensberg .....	46,50	7 687	3 738	165
1 276	08 1 36 045	Neresheim .....	118,55	7 683	3 887	65
1 277	15 2 27 270	Mücheln/ Geiselatal .....	33,49	7 680	3 695	229
1 278	12 0 18 090	Calau .....	14,93	7 679	3 658	514
1 279	13 0 23 220	Lübz .....	31,02	7 657	3 712	247
1 280	09 1 76 114	Beilngries .....	100,12	7 645	3 813	76
1 281	09 3 76 147	Neunburg vorm Wald .....	110,51	7 629	3 785	69
1 282	06 5 31 017	Staufenberg .....	28,11	7 628	3 748	271
1 283	16 0 30 210	Neuhaus a. Rennweg .....	22,69	7 611	3 652	335
1 284	07 3 40 038	Rodalben .....	15,69	7 574	3 738	483
1 285	15 3 21 020	Havelberg .....	56,47	7 559	3 683	134
1 286	09 3 75 148	Hemau .....	122,46	7 551	3 761	62

# 8 Städte am 31.12.1991

## 8.1 Fläche, Bevölkerung und Bevölkerungsdichte nach Einwohnergrößenklassen

Lfd. Nr.	Schlüssel- nummer	Stadt	Fläche km 2	Bevölkerung		Ein- wohner je km 2
				insgesamt	männlich	

434 Städte von 5 000 bis unter 10 000 Einwohnern

1 287	09 3 77 141	Mitterteich .....	39,33	7 541	3 625	192
1 288	14 0 48 400	Rochlitz .....	6,32	7 538	3 536	1 193
1 289	14 0 33 150	Oberlungwitz .....	15,01	7 525	3 571	501
1 290	06 6 35 021	Waldeck .....	115,74	7 523	3 788	65
1 291	15 3 40 740	Tangerhütte .....	31,16	7 520	3 661	241
1 292	09 7 74 143	Ichenhausen .....	34,21	7 513	3 744	220
1 293	08 3 17 146	Zell am Harmersbach .....	36,44	7 499	3 647	206
1 294	07 1 32 050	Herdorf .....	18,01	7 472	3 674	415
1 295	14 0 21 470	Roßwein .....	9,92	7 462	3 458	752
1 296	14 0 48 380	Penig .....	10,53	7 460	3 488	708
1 297	09 2 72 118	Freyung .....	48,58	7 458	3 519	154
1 298	08 1 18 021	Großbottwar .....	25,84	7 457	3 700	289
1 299	08 2 36 043	Neuenbürg .....	28,17	7 456	3 604	265
1 300	14 0 34 210	Lauta .....	16,68	7 436	3 593	446
1 301	16 0 31 040	Bleicherode .....	18,50	7 427	3 565	401
1 302	16 0 35 440	Schleiz .....	40,27	7 427	3 484	184
1 303	01 0 62 061	Reinfeld (Holstein) .....	17,36	7 426	3 620	428
1 304	08 4 26 087	Ochsenhausen .....	59,96	7 354	3 638	123
1 305	09 7 73 182	Wertingen .....	51,93	7 349	3 645	142
1 306	13 0 36 420	Strasburg .....	63,90	7 348	3 574	115
1 307	09 6 74 130	Ebern .....	94,91	7 345	3 652	77
1 308	14 0 38 330	Neugersdorf .....	5,53	7 332	3 414	1 326
1 309	09 3 74 162	Vohenstrauß .....	74,06	7 301	3 477	99
1 310	08 3 36 045	Kandern .....	62,27	7 300	3 502	117
1 311	13 0 22 530	Neustadt-Glewe .....	93,92	7 286	3 546	78
1 312	08 2 16 024	Kuppenheim .....	18,08	7 279	3 562	403
1 313	16 0 14 010	Artern/ Unstrut .....	19,79	7 274	3 452	368
1 314	06 4 37 004	Breuberg .....	30,76	7 223	3 570	235
1 315	09 7 79 201	Rain .....	77,10	7 217	3 504	94
1 316	08 1 25 039	Gundelsheim .....	38,44	7 215	3 544	188
1 317	01 0 51 074	Meldorf .....	17,83	7 211	3 376	404
1 318	06 4 40 009	Gedern .....	75,25	7 210	3 605	96
1 319	03 1 55 009	Moringen .....	82,25	7 205	3 593	88
1 320	08 2 35 033	Bad Herrenalb .....	33,03	7 196	3 297	218
1 321	14 0 37 630	Zwenkau .....	23,35	7 173	3 406	307
1 322	09 3 76 170	Teublitz .....	38,24	7 106	3 516	186
1 323	06 6 34 017	Neukirchen .....	66,26	7 104	3 440	107
1 324	07 3 37 501	Annweiler am Trifels .....	39,87	7 085	3 409	178
1 325	06 6 33 014	Immenhausen .....	28,53	7 064	3 454	248
1 326	15 3 43 170	Ilsenburg/ Harz .....	42,48	7 063	3 445	166
1 327	08 3 15 108	Staufen im Breisgau .....	23,26	7 059	3 346	303
1 328	09 3 72 137	Kötzting .....	62,15	7 058	3 553	114
1 329	08 1 28 126	Weikersheim .....	80,95	7 054	3 426	87
1 330	06 4 37 002	Beerfelden .....	71,18	7 050	3 465	99
1 331	08 1 25 063	Möckmühl .....	49,60	7 041	3 541	142
1 332	07 2 31 008	Bernkastel-Kues .....	23,67	7 026	3 238	297
1 333	01 0 54 088	Nießüll .....	30,60	7 015	3 290	229
1 334	07 1 37 228	Weißenthurm .....	3,99	7 000	3 474	1 754
1 335	14 0 13 230	Treuen .....	16,27	6 996	3 245	430
1 336	16 0 19 460	Ronneburg .....	21,37	6 952	3 270	325
1 337	09 2 74 176	Rottenburg a.d. Laaber .....	90,22	6 951	3 414	77
1 338	09 4 79 112	Arzberg .....	35,49	6 932	3 302	195
1 339	14 0 36 070	Markneukirchen .....	18,76	6 912	3 192	368
1 340	08 3 15 070	Löffingen .....	88,02	6 911	3 414	79
1 341	07 3 33 039	Kirchheimbolanden .....	26,35	6 908	3 333	262
1 342	08 1 18 010	Bönnigheim .....	20,14	6 898	3 481	343
1 343	09 7 73 136	Gundelfingen a.d. Donau .....	53,98	6 893	3 418	128
1 344	09 4 71 185	Scheßlitz .....	94,89	6 873	3 451	72
1 345	08 2 37 002	Alpirsbach .....	64,55	6 863	3 334	106
1 346	09 3 73 126	Freystadt .....	80,51	6 850	3 484	85
1 347	12 0 12 460	Wriezen .....	18,13	6 844	3 315	377
1 348	09 5 71 166	Herrieden .....	81,71	6 841	3 443	84
1 349	08 3 26 027	Hüfingen .....	58,55	6 834	3 424	117
1 350	08 1 28 014	Boxberg .....	101,76	6 827	3 324	67
1 351	09 6 72 113	Bad Brückenau .....	23,71	6 823	3 126	288
1 352	05 7 62 028	Nieheim .....	79,82	6 798	3 378	85
1 353	09 5 76 122	Greding .....	103,84	6 778	3 406	65
1 354	08 2 36 033	Knittlingen .....	26,33	6 777	3 324	257
1 355	08 4 25 108	Schelklingen .....	75,24	6 773	3 464	90
1 356	06 6 35 020	Volkmarsen .....	67,47	6 763	3 368	100
1 357	07 2 33 026	Gerolstein .....	64,34	6 757	3 256	105
1 358	09 4 78 116	Burgkunstadt .....	40,59	6 749	3 146	166
1 359	09 6 78 134	Gerolzshofen .....	18,40	6 727	3 220	366



8 Städte am 31.12.1991

8.1 Fläche, Bevölkerung und Bevölkerungsdichte nach Einwohnergrößenklassen

Lfd. Nr.	Schlüssel- nummer	Stadt	Fläche km 2	Bevölkerung		Ein- wohner je km 2
				insgesamt	männlich	
434 Städte von 5 000 bis unter 10 000 Einwohnern						
1 360	14 0 15 120	Großbröhrsdorf .....	19,11	6 707	3 163	351
1 361	08 2 37 019	Dornstetten .....	24,21	6 707	3 319	277
1 362	13 0 16 110	Gadebusch .....	47,65	6 680	3 279	140
1 363	08 4 37 031	Gammertingen .....	52,96	6 680	3 295	126
1 364	07 1 33 501	Sobernheim .....	54,06	6 658	3 186	123
1 365	14 0 37 350	Markranstädt .....	9,13	6 653	3 100	729
1 366	07 1 43 062	Ransbach-Baumbach .....	12,13	6 648	3 287	548
1 367	08 3 36 103	Zell im Wiesental .....	36,13	6 634	3 273	184
1 368	15 1 24 210	Jessen/ Elster .....	18,99	6 616	3 153	348
1 369	12 0 27 130	Falkenberg/ Elster .....	19,04	6 608	3 171	347
1 370	07 1 40 144	Simmern/ Hunsrück .....	11,90	6 603	3 108	555
1 371	06 6 33 029	Zierenberg .....	86,53	6 603	3 301	76
1 372	13 0 30 260	Röbel/ Müritz .....	30,14	6 594	3 185	219
1 373	06 6 34 024	Spangenberg .....	97,70	6 586	3 269	67
1 374	14 0 27 140	Geithain .....	17,39	6 581	3 101	378
1 375	08 3 16 010	Elzach .....	75,28	6 574	3 293	87
1 376	09 6 73 141	Bad Königshofen i. Grabfeld .....	69,52	6 540	3 218	94
1 377	01 0 58 117	Nortorf .....	12,74	6 522	3 129	512
1 378	14 0 16 050	Böhlen .....	18,55	6 517	3 057	351
1 379	08 3 17 110	Renchen .....	32,09	6 515	3 187	203
1 380	01 0 59 113	Glücksburg (Ostsee) .....	39,68	6 510	3 063	164
1 381	14 0 20 110	Dippoldiswalde .....	18,07	6 503	3 044	360
1 382	14 0 24 300	Oederan .....	16,59	6 501	3 031	392
1 383	16 0 27 210	Lobenstein, Moorbad .....	21,90	6 493	3 124	296
1 384	14 0 42 010	Adorf .....	32,29	6 491	2 972	201
1 385	09 4 73 158	Rodach b. Coburg .....	77,66	6 487	3 126	84
1 386	15 3 14 100	Gommern .....	19,74	6 460	3 085	327
1 387	09 1 86 158	Vohburg a.d. Donau .....	45,19	6 454	3 301	143
1 388	09 6 75 117	Dettelbach .....	60,92	6 450	3 251	106
1 389	08 2 26 065	Rauenberg .....	11,12	6 440	3 162	579
1 390	14 0 46 120	Lengenfeld .....	12,23	6 438	3 010	526
1 391	15 3 25 210	Klötze/ Altmark .....	61,46	6 435	3 088	105
1 392	03 4 62 003	Esens .....	21,60	6 412	3 010	297
1 393	09 3 71 156	Vilseck .....	64,72	6 376	3 160	99
1 394	08 1 25 007	Bad Wimpfen .....	19,38	6 375	3 090	329
1 395	09 3 74 124	Grafenwöhr .....	215,84	6 366	3 165	29
1 396	03 4 52 020	Norderney .....	26,29	6 362	2 751	242
1 397	16 0 38 230	Kölleda .....	25,80	6 356	3 042	246
1 398	09 3 71 127	Hirschau .....	74,60	6 340	3 121	85
1 399	09 5 72 115	Baiersdorf .....	11,77	6 322	3 156	537
1 400	14 0 56 210	Seifhennersdorf .....	19,13	6 296	2 909	329
1 401	13 0 23 260	Plau .....	77,49	6 285	3 028	81
1 402	08 3 17 040	Haslach im Kinzigtal .....	18,70	6 254	3 022	334
1 403	03 3 52 046	Otterndorf .....	33,54	6 233	2 927	186
1 404	16 0 41 390	Stadtroda .....	10,07	6 222	3 080	618
1 405	12 0 14 730	Storkow .....	33,80	6 218	2 993	184
1 406	09 4 74 121	Ebermannstadt .....	49,97	6 213	3 081	124
1 407	07 3 39 049	Oppenheim .....	7,10	6 212	2 923	875
1 408	08 2 36 038	Maulbronn .....	25,44	6 199	3 085	244
1 409	14 0 30 130	Colditz .....	29,36	6 196	2 880	211
1 410	08 3 17 145	Wolfach .....	67,99	6 191	3 014	91
1 411	16 0 20 390	Ohrdruf .....	39,75	6 177	2 950	155
1 412	06 4 40 021	Reichelsheim (Wetterau) .....	27,60	6 173	3 155	224
1 413	16 0 36 320	Steinbach-Hallenberg, Kurort .....	22,63	6 171	2 949	273
1 414	12 0 28 450	Treuenbrietzen .....	75,06	6 160	2 897	82
1 415	14 0 16 150	Groitzsch .....	12,46	6 151	2 931	494
1 416	06 4 31 022	Zwingenberg .....	5,66	6 148	2 989	1 086
1 417	03 1 53 003	Braunlage .....	21,70	6 127	2 831	282
1 418	14 0 12 100	Eibenstock .....	40,77	6 126	2 876	150
1 419	09 3 76 144	Nabburg .....	62,37	6 126	3 014	98
1 420	05 5 66 024	Horstmar .....	44,75	6 119	3 039	137
1 421	09 6 76 134	Klingenberg a. Main .....	21,14	6 112	3 034	289
1 422	03 2 55 003	Bodenwerder .....	28,92	6 107	2 892	211
1 423	12 0 19 590	Peltz .....	13,37	6 103	3 261	456
1 424	13 0 20 230	Laage .....	37,42	6 100	3 047	163
1 425	09 2 78 123	Geiselhöring .....	99,97	6 099	2 953	61
1 426	14 0 57 030	Ehrenfriedersdorf .....	15,83	6 077	2 893	384
1 427	09 6 73 142	Mellrichstadt .....	55,78	6 076	3 058	109
1 428	14 0 40 310	Nossen .....	24,46	6 069	2 851	248
1 429	07 2 31 124	Traben-Trarbach .....	31,35	6 057	2 833	193
1 430	08 3 26 060	Triberg im Schwarzwald .....	33,32	6 042	2 900	181
1 431	12 0 48 610	Zossen .....	28,58	6 033	2 887	211
1 432	15 3 41 300	Wanzleben .....	44,62	6 030	2 874	135

8 Städte am 31.12.1991

8.1 Fläche, Bevölkerung und Bevölkerungsdichte nach Einwohnergrößenklassen

Lfd. Nr.	Schlüssel- nummer	Stadt	Fläche km 2	Bevölkerung		Ein- wohner je km 2
				insgesamt	männlich	
434 Städte von 5 000 bis unter 10 000 Einwohnern						
1 433	09 6 74 221	Zeil a. Main .....	35,75	6 019	2 955	168
1 434	07 3 37 020	Edenkoben .....	17,92	6 013	2 877	336
1 435	09 3 74 168	Windischeschenbach .....	36,38	6 004	2 930	165
1 436	08 4 15 073	Trochtelfingen .....	79,21	5 994	2 950	76
1 437	03 4 59 010	Bersenbrück .....	42,53	5 990	2 930	141
1 438	07 1 34 010	Birkenfeld .....	13,57	5 985	3 052	441
1 439	03 2 55 034	Stadoldendorf .....	24,86	5 984	2 800	241
1 440	08 3 37 022	Bonndorf im Schwarzwald .....	76,03	5 980	2 877	79
1 441	06 6 33 010	Grebenstein .....	49,85	5 979	2 959	120
1 442	01 0 51 072	Marne .....	4,91	5 971	2 779	1 216
1 443	09 5 71 214	Wassertrüdingen .....	53,58	5 957	2 899	111
1 444	14 0 15 220	Pulsnitz .....	10,97	5 956	2 783	543
1 445	09 3 73 151	Parsberg .....	57,30	5 933	2 948	104
1 446	09 5 75 168	Uffenheim .....	59,46	5 920	2 867	100
1 447	12 0 32 340	Luckau .....	18,95	5 920	2 823	312
1 448	06 6 31 010	Gersfeld (Rhön) .....	89,37	5 918	2 879	66
1 449	16 0 11 240	Lucka .....	10,15	5 894	2 820	581
1 450	03 1 58 027	Schöppenstedt .....	39,65	5 892	2 830	149
1 451	08 4 25 028	Dietenheim .....	18,76	5 884	2 961	314
1 452	08 1 25 008	Beilstein .....	25,26	5 869	2 898	232
1 453	16 0 20 140	Friedrichroda .....	18,46	5 866	2 705	318
1 454	07 1 38 041	Linz am Rhein .....	17,98	5 864	2 748	326
1 455	12 0 13 020	Bad Liebenwerda .....	12,11	5 843	2 722	482
1 456	08 1 16 046	Neuffen .....	17,45	5 840	2 874	335
1 457	12 0 38 020	Beelitz .....	49,04	5 839	2 835	119
1 458	08 1 26 058	Neuenstein .....	47,84	5 835	2 973	122
1 459	03 4 57 002	Borkum .....	30,59	5 832	2 686	191
1 460	07 3 39 019	Gau-Algesheim .....	13,99	5 825	2 808	416
1 461	09 1 72 122	Laufen .....	35,30	5 823	2 730	165
1 462	09 7 74 155	Leipheim .....	32,14	5 818	2 941	181
1 463	09 7 79 155	Harburg (Schwaben) .....	73,17	5 814	2 919	79
1 464	08 1 27 075	Schrozberg .....	105,21	5 799	2 893	55
1 465	07 2 35 118	Saargburg .....	20,34	5 789	2 783	285
1 466	06 6 33 025	Trendelburg .....	69,35	5 784	2 785	83
1 467	07 2 35 125	Schweich .....	31,09	5 782	2 750	186
1 468	09 4 75 169	Schwarzenbach a. Wald .....	36,66	5 780	2 792	158
1 469	08 3 26 006	Bräunlingen .....	62,11	5 752	2 882	93
1 470	09 1 83 129	Neumarkt-Sankt Veit .....	61,07	5 750	2 796	94
1 471	07 2 35 045	Hermeskeil .....	30,86	5 728	2 778	186
1 472	06 6 35 008	Diemelstadt .....	82,58	5 727	2 919	69
1 473	08 3 25 012	Dornhan .....	44,93	5 724	2 827	127
1 474	14 0 27 210	Bad Lausick .....	15,21	5 715	2 660	376
1 475	08 1 28 064	Külsheim .....	81,46	5 712	2 913	70
1 476	09 3 74 139	Neustadt a.d. Waldnaab .....	9,92	5 707	2 705	575
1 477	07 3 36 055	Kusel .....	14,38	5 688	2 740	396
1 478	01 0 55 008	Burg auf Fehmarn .....	14,48	5 676	2 665	392
1 479	16 0 40 320	Steinach .....	26,35	5 675	2 680	215
1 480	07 1 38 004	Bad Hönningen .....	20,09	5 670	2 715	282
1 481	08 3 27 018	Geislingen .....	73,74	5 651	2 787	77
1 482	07 1 35 020	Cochem .....	21,24	5 640	2 891	266
1 483	08 4 17 054	Rosenfeld .....	51,11	5 611	2 803	110
1 484	09 2 73 164	Riedenburg .....	100,63	5 603	2 727	56
1 485	09 7 74 185	Thannhausen .....	20,02	5 603	2 676	280
1 486	06 6 35 004	Battenberg (Eder) .....	64,73	5 602	2 805	87
1 487	13 0 21 960	Wittenburg .....	46,25	5 565	2 696	120
1 488	08 1 26 039	Ingelfingen .....	46,47	5 559	2 750	120
1 489	01 0 57 048	Lütjenburg .....	6,15	5 543	2 629	901
1 490	08 3 15 133	Vogtsburg im Kaiserstuhl .....	37,39	5 541	2 729	148
1 491	07 3 33 502	Rockenhausen .....	36,83	5 526	2 661	150
1 492	08 3 17 041	Hausach .....	36,07	5 520	2 684	153
1 493	15 3 32 090	Harzgerode .....	45,10	5 512	2 632	122
1 494	08 3 17 098	Oppenau .....	73,04	5 499	2 695	75
1 495	09 7 79 228	Wemding .....	31,69	5 495	2 642	173
1 496	09 3 73 121	Dietfurt a.d. Altmühl .....	78,88	5 487	2 717	70
1 497	07 1 43 206	Bad Marienberg (Westerwald) .....	10,05	5 480	2 649	545
1 498	08 4 17 022	Geislingen .....	31,95	5 478	2 735	171
1 499	12 0 42 500	Seelow .....	25,28	5 473	2 617	216
1 500	09 4 72 179	Pottenstein .....	73,26	5 446	2 741	74
1 501	14 0 12 130	Lauter/ Sa. ....	21,54	5 442	2 553	253
1 502	16 0 43 060	Bad Berka .....	21,35	5 440	2 577	255
1 503	08 1 28 082	Niederstetten .....	104,01	5 432	2 802	52
1 504	03 2 54 018	Gronau (Leine) .....	20,72	5 426	2 580	262
1 505	15 1 12 200	Nienburg/ Saale .....	24,54	5 412	2 628	221

8 Städte am 31.12.1991

8.1 Fläche, Bevölkerung und Bevölkerungsdichte nach Einwohnergrößenklassen

Lfd. Nr.	Schlüssel- nummer	Stadt	Fläche km 2	Bevölkerung		Ein- wohner je km 2
				insgesamt	männlich	

434 Städte von 5 000 bis unter 10 000 Einwohnern

1 506	06 5 32 016	Leun .....	28,66	5 407	2 650	189
1 507	08 4 35 036	Meersburg .....	12,03	5 403	2 537	449
1 508	09 1 89 152	Tittmoning .....	72,12	5 398	2 624	75
1 509	12 0 35 530	Rheinsberg .....	62,63	5 394	2 620	86
1 510	09 6 74 133	Eltmann .....	40,00	5 393	2 693	135
1 511	07 1 32 501	Altenkirchen (Westerwald) .....	10,99	5 380	2 485	490
1 512	13 0 14 270	Schwaan .....	28,46	5 379	2 538	189
1 513	06 6 33 018	Naumburg .....	66,18	5 365	2 633	81
1 514	06 4 31 015	Lindenfels .....	21,09	5 360	2 560	254
1 515	09 4 71 220	Schlüsselfeld .....	70,22	5 353	2 664	76
1 516	07 1 43 308	Westerburg .....	18,48	5 352	2 580	290
1 517	09 5 71 226	Windsbach .....	68,15	5 343	2 745	78
1 518	08 2 26 091	Waibstadt .....	25,57	5 339	2 638	209
1 519	15 3 38 010	Barby/ Elbe .....	40,84	5 294	2 613	130
1 520	08 2 35 032	Haftenbach .....	28,92	5 290	2 653	183
1 521	09 3 76 153	Pfreimd .....	51,47	5 278	2 687	103
1 522	08 3 37 106	Stühlingen .....	93,20	5 278	2 617	57
1 523	08 1 25 038	Güglingen .....	16,23	5 257	2 631	324
1 524	07 2 32 296	Prüm .....	22,82	5 254	2 562	230
1 525	14 0 34 010	Bernsdorf .....	16,24	5 245	2 526	323
1 526	16 0 16 560	Ruhla .....	32,46	5 237	2 466	161
1 527	08 2 25 001	Adelsheim .....	43,84	5 237	2 742	119
1 528	09 5 71 174	Leutershausen .....	84,13	5 220	2 576	62
1 529	16 0 13 540	Stadtilm .....	17,27	5 185	2 509	300
1 530	09 4 72 116	Bad Berneck i. Fichtelgebirge .....	33,55	5 178	2 450	154
1 531	09 4 72 154	Hollfeld .....	80,64	5 168	2 525	64
1 532	09 3 77 116	Erbendorf .....	57,25	5 156	2 503	90
1 533	05 7 62 024	Marlenmünster .....	64,23	5 153	2 616	80
1 534	16 0 42 300	Schleusingen .....	21,21	5 152	2 461	243
1 535	06 6 36 012	Waldkappel .....	96,48	5 151	2 552	53
1 536	16 0 44 150	Dingelstädt .....	20,40	5 142	2 490	252
1 537	09 3 77 129	Kemnath .....	53,93	5 139	2 474	95
1 538	08 3 36 087	Todtnau .....	69,60	5 128	2 468	74
1 539	06 4 40 015	Münzenberg .....	31,63	5 123	2 548	162
1 540	12 0 25 180	Gransee .....	34,35	5 116	2 452	149
1 541	15 2 28 200	Bad Kösen .....	22,68	5 110	2 419	225
1 542	06 5 35 008	Herbstein .....	79,99	5 109	2 603	64
1 543	16 0 33 350	Königsee .....	16,52	5 108	2 456	309
1 544	12 0 44 340	Welzow .....	10,83	5 103	2 462	471
1 545	08 2 25 075	Osterburken .....	47,32	5 098	2 535	108
1 546	07 1 41 091	Nassau .....	17,49	5 091	2 452	291
1 547	08 4 25 081	Munderkingen .....	13,08	5 084	2 457	389
1 548	12 0 25 160	Fürstenberg .....	62,98	5 060	2 418	80
1 549	06 5 34 001	Amöneburg .....	43,95	5 056	2 532	115
1 550	13 0 34 230	Sternberg .....	34,69	5 046	2 437	145
1 551	03 3 54 009	Hitzacker .....	58,44	5 028	2 339	86
1 552	09 5 76 147	Spalt .....	55,74	5 021	2 490	90
1 553	09 6 74 149	Hofheim i. UFr. ....	53,95	5 009	2 425	93
1 554	06 6 34 018	Niedenstein .....	30,61	5 009	2 477	164
1 555	09 4 75 171	Selbitz .....	27,69	5 005	2 328	181
zusammen ...			18 920,06	3 091 277	1 497 411	163

391 Städte von 2 000 bis unter 5 000 Einwohnern

1 556	15 3 31 720	Seehausen/ Altmark .....	34,44	4 988	2 353	145
1 557	01 0 54 138	Tönning .....	43,14	4 984	2 396	116
1 558	09 7 73 139	Höchstädt a.d. Donau .....	37,46	4 983	2 500	133
1 559	07 1 43 081	Wirges .....	10,14	4 961	2 454	489
1 560	14 0 22 390	Radeburg .....	23,71	4 959	2 411	209
1 561	06 6 36 013	Wanfried .....	46,90	4 938	2 425	105
1 562	07 1 43 229	Hachenburg .....	21,45	4 935	2 320	230
1 563	08 3 15 050	Heimersheim .....	11,72	4 934	2 371	421
1 564	12 0 45 240	Müncheberg .....	72,74	4 929	2 424	68
1 565	07 3 40 004	Dahn .....	40,75	4 926	2 430	121
1 566	09 4 72 139	Gefrees .....	50,31	4 920	2 431	98
1 567	09 6 73 117	Bischofsheim a.d. Rhön .....	67,77	4 915	2 470	73
1 568	09 3 76 151	Oberviechtach .....	62,45	4 906	2 424	79
1 569	08 1 28 020	Creglingen .....	117,22	4 906	2 431	42
1 570	05 9 58 020	Hallenberg .....	65,36	4 903	2 444	75
1 571	07 1 38 012	Dierdorf .....	31,91	4 901	2 462	154

8 Städte am 31.12.1991

8.1 Fläche, Bevölkerung und Bevölkerungsdichte nach Einwohnergrößenklassen

Lfd. Nr.	Schlüssel- nummer	Stadt	Fläche km 2	Bevölkerung		Ein- wohner je km 2
				insgesamt	männlich	
391 Städte von 2 000 bis unter 5 000 Einwohnern						
1 572	07 3 35 035	Otterberg .....	32,10	4 898	2 367	153
1 573	16 0 37 070	Gößnitz .....	14,04	4 892	2 277	348
1 574	03 2 57 032	Rodenberg .....	15,60	4 888	2 382	313
1 575	09 7 79 197	Oettingen i. Bay. ....	34,21	4 883	2 372	143
1 576	15 2 29 100	Freyburg/ Unstrut .....	23,92	4 878	2 285	204
1 577	08 3 17 051	Hornberg .....	54,45	4 876	2 381	90
1 578	13 0 13 220	Neubukow .....	24,91	4 867	2 360	195
1 579	14 0 16 350	Pegau .....	13,76	4 866	2 309	354
1 580	13 0 23 120	Goldberg .....	27,36	4 857	2 421	178
1 581	09 4 72 127	Creußen .....	57,67	4 851	2 368	84
1 582	06 6 33 002	Bad Karlshafen .....	14,85	4 824	2 343	325
1 583	06 6 31 023	Tann (Rhön) .....	60,45	4 822	2 341	80
1 584	16 0 20 520	Tambach-Dietharz/ Thür. Wald .....	41,54	4 818	2 288	116
1 585	09 4 78 176	Weismain .....	81,05	4 802	2 416	59
1 586	08 2 36 025	Heimsheim .....	14,32	4 799	2 652	335
1 587	09 3 73 167	Velburg .....	175,77	4 797	2 390	27
1 588	16 0 23 180	Eisfeld .....	28,26	4 795	2 335	170
1 589	08 1 25 068	Neudenaу .....	32,93	4 795	2 388	146
1 590	14 0 30 400	Naunhof .....	19,01	4 773	2 270	251
1 591	01 0 54 019	Bredstedt .....	9,92	4 751	2 267	479
1 592	09 5 76 111	Abenberg .....	48,39	4 739	2 311	98
1 593	15 3 39 080	Güsten .....	24,25	4 709	2 206	194
1 594	06 4 39 010	Lorch .....	54,55	4 694	2 286	86
1 595	08 1 27 043	Ilshofen .....	54,98	4 688	2 333	85
1 596	15 3 39 040	Egeln .....	29,14	4 682	2 308	161
1 597	09 3 74 149	Pressath .....	45,92	4 682	2 324	102
1 598	15 3 25 330	Oebisfelde .....	15,79	4 674	2 251	296
1 599	14 0 11 100	Geyer .....	18,76	4 669	2 177	249
1 600	08 3 37 097	Sankt Blasien .....	54,36	4 642	2 377	85
1 601	16 0 32 520	Triptis .....	25,89	4 640	2 248	179
1 602	13 0 40 240	Neukloster .....	23,61	4 607	2 273	195
1 603	14 0 41 320	Rothenburg/ O.L. ....	28,42	4 604	2 304	162
1 604	14 0 35 320	Königsbrück .....	63,32	4 593	2 160	73
1 605	12 0 23 030	Döbern .....	15,82	4 593	2 220	290
1 606	14 0 27 130	Froburg .....	16,17	4 587	2 188	284
1 607	13 0 15 230	Loitz .....	34,51	4 584	2 222	133
1 608	16 0 44 560	Worbis .....	18,96	4 583	2 210	242
1 609	01 0 54 164	Wyk auf Föhr .....	8,00	4 581	2 027	573
1 610	13 0 18 330	Schönberg .....	38,07	4 570	2 220	120
1 611	06 5 34 017	Rauschenberg .....	67,33	4 567	2 271	68
1 612	07 1 35 092	Zell (Mosel) .....	44,94	4 562	2 217	102
1 613	09 5 77 158	Pappenheim .....	64,30	4 559	2 237	71
1 614	09 5 75 161	Scheinfeld .....	45,09	4 557	2 246	101
1 615	01 0 61 113	Wilster .....	2,71	4 556	2 176	1 681
1 616	14 0 55 040	Brandis .....	14,51	4 554	2 136	314
1 617	09 5 76 126	Heideck .....	58,57	4 532	2 273	77
1 618	08 2 26 080	Schönau .....	22,49	4 524	2 219	201
1 619	05 3 58 012	Heimbach .....	64,81	4 522	2 287	70
1 620	08 2 35 047	Neubulach .....	24,69	4 517	2 241	183
1 621	16 0 39 130	Greußen .....	19,15	4 505	2 129	235
1 622	09 3 71 150	Schnaittenbach .....	62,54	4 494	2 276	72
1 623	14 0 40 230	Lommatzsch .....	13,90	4 489	2 087	323
1 624	08 1 35 027	Niederstotzingen .....	29,80	4 486	2 194	151
1 625	15 3 19 280	Osterwieck .....	22,04	4 482	2 134	203
1 626	16 0 21 070	Elsterberg .....	6,98	4 480	2 059	642
1 627	14 0 48 150	Geringswalde .....	11,21	4 479	2 059	400
1 628	08 3 35 080	Tengen .....	61,98	4 478	2 180	72
1 629	08 1 26 045	Krautheim .....	52,91	4 469	2 201	84
1 630	14 0 46 160	Netzschkau .....	5,84	4 464	2 052	764
1 631	09 4 79 129	Kirchenlamitz .....	46,60	4 458	2 130	96
1 632	06 6 35 016	Lichtenfels .....	96,74	4 452	2 197	46
1 633	12 0 16 040	Biesenthal .....	51,85	4 451	2 173	86
1 634	14 0 43 330	Müßeln .....	9,20	4 435	2 099	482
1 635	07 1 38 073	Unkel .....	8,16	4 434	2 117	543
1 636	13 0 33 090	Crivitz .....	31,98	4 428	2 115	138
1 637	13 0 32 320	Putbus .....	40,34	4 419	2 096	110
1 638	12 0 32 080	Dahme .....	34,08	4 416	2 064	130
1 639	08 2 16 028	Lichtenau .....	27,63	4 410	2 175	160
1 640	08 1 27 032	Gerabronn .....	40,38	4 408	2 246	109
1 641	09 6 76 112	Amorbach .....	50,92	4 378	2 092	86
1 642	09 1 82 132	Tegernsee .....	22,77	4 369	1 852	192
1 643	13 0 21 540	Lübtheen .....	57,52	4 367	2 096	76
1 644	03 2 55 013	Eschershausen .....	23,87	4 361	2 073	183

8 Städte am 31.12.1991

8.1 Fläche, Bevölkerung und Bevölkerungsdichte nach Einwohnergrößenklassen

Lfd. Nr.	Schlüssel- nummer	Stadt	Fläche km 2	Bevölkerung		Ein- wohner je km 2
				insgesamt	männlich	
391 Städte von 2 000 bis unter 5 000 Einwohnern						
1 645	13 0 13 200	Kröpelin .....	26,84	4 357	2 138	162
1 646	07 3 32 019	Freinsheim .....	13,60	4 353	2 104	320
1 647	07 1 40 112	Oberwesel .....	21,67	4 333	2 082	200
1 648	14 0 16 400	Rötha .....	17,88	4 327	2 203	242
1 649	08 3 26 068	Vöhrenbach .....	70,47	4 327	2 202	61
1 650	09 7 79 186	Monheim .....	69,36	4 309	2 127	62
1 651	09 3 77 157	Waldershof .....	59,78	4 299	2 062	72
1 652	03 4 54 012	Freren .....	48,81	4 291	2 019	88
1 653	08 1 26 028	Forchtenberg .....	38,07	4 281	2 140	112
1 654	12 0 33 430	Trebbin .....	17,30	4 280	2 043	247
1 655	15 1 44 300	Bad Schmiedeberg .....	42,98	4 267	2 026	99
1 656	07 3 32 046	Wachenheim an der Weinstraße .....	24,96	4 262	2 030	171
1 657	13 0 26 330	Mirow .....	66,26	4 242	2 000	64
1 658	09 6 75 139	Iphofen .....	78,05	4 205	2 125	54
1 659	07 1 37 089	Polch .....	28,70	4 192	2 089	146
1 660	12 0 43 380	Ruhland .....	37,12	4 191	1 983	113
1 661	15 3 43 110	Elbingerode/ Harz .....	36,12	4 183	1 970	116
1 662	14 0 53 150	Bad Muskau .....	15,35	4 171	2 022	272
1 663	16 0 29 430	Schlotheim .....	12,45	4 164	2 005	334
1 664	07 3 32 032	Lambrecht (Pfalz) .....	8,32	4 160	2 000	500
1 665	12 0 34 180	Ketzin .....	30,73	4 146	1 984	135
1 666	09 6 76 169	Wörth a. Main .....	15,89	4 134	2 065	260
1 667	07 1 34 005	Baumholder .....	16,83	4 130	1 859	245
1 668	14 0 28 200	Waldenburg .....	14,65	4 112	1 916	281
1 669	03 1 52 006	Dransfeld .....	28,75	4 090	2 005	142
1 670	13 0 24 050	Dargun .....	44,85	4 084	1 947	91
1 671	09 4 79 135	Marktleuthen .....	33,62	4 069	1 978	121
1 672	13 0 37 100	Gnolien .....	41,08	4 063	1 938	99
1 673	09 4 76 152	Ludwigsstadt .....	56,81	4 058	1 977	71
1 674	16 0 28 700	Wasungen .....	29,50	4 058	1 938	138
1 675	16 0 43 080	Blankenhain .....	15,09	4 050	1 886	268
1 676	14 0 47 470	Strehla .....	21,82	4 048	1 897	186
1 677	07 1 40 064	Kastellaun .....	8,47	4 044	1 994	477
1 678	08 4 17 057	Schöenberg .....	23,27	4 043	1 999	174
1 679	09 4 79 150	Schönwald .....	19,18	4 036	1 944	210
1 680	15 1 13 470	Zörbig .....	22,94	4 031	1 892	176
1 681	16 0 31 080	Ellrich .....	22,39	4 020	1 977	180
1 682	06 4 32 009	Groß-Bieberau .....	18,27	4 018	2 020	220
1 683	16 0 24 080	Gehren .....	30,00	4 012	1 892	134
1 684	08 3 25 051	Schiltach .....	34,22	4 012	1 926	117
1 685	08 1 27 046	Kirchberg an der Jagst .....	40,92	3 994	2 033	98
1 686	15 2 22 210	Mansfeld .....	11,30	3 991	1 918	353
1 687	15 2 27 210	Bad Lauchstädt .....	16,24	3 981	1 927	245
1 688	08 4 26 013	Bad Buchau .....	23,77	3 981	1 907	167
1 689	09 4 73 165	Seßlach .....	72,52	3 972	2 010	55
1 690	09 4 79 166	Weißensstadt .....	42,21	3 943	1 861	93
1 691	08 1 28 039	Freudenberg .....	34,81	3 943	1 973	113
1 692	09 3 75 210	Wörth a.d. Donau .....	39,87	3 942	1 982	99
1 693	15 1 13 150	Jeßnitz .....	14,25	3 941	1 867	277
1 694	16 0 15 640	Vacha .....	7,13	3 936	1 918	552
1 695	06 4 31 012	Hirschhorn (Neckar) .....	30,86	3 936	1 912	128
1 696	09 4 74 132	Gräfenberg .....	37,90	3 935	1 967	104
1 697	16 0 45 340	Triebes .....	10,76	3 922	1 873	364
1 698	13 0 31 420	Tessin .....	15,43	3 912	1 900	254
1 699	15 3 32 070	Gernrode .....	34,06	3 887	1 794	114
1 700	15 2 42 100	Lützen .....	17,27	3 880	1 845	225
1 701	14 0 16 390	Regis-Breitlingen .....	10,85	3 880	1 871	358
1 702	06 4 31 018	Neckarsteinach .....	17,22	3 872	1 950	225
1 703	09 6 73 153	Ostheim v.d. Rhön .....	40,73	3 870	1 918	95
1 704	06 6 35 012	Gemünden (Wohra) .....	58,67	3 859	1 884	66
1 705	03 2 56 014	Hoya .....	8,42	3 847	1 833	457
1 706	08 1 27 089	Vellberg .....	31,89	3 844	1 855	121
1 707	15 1 13 270	Raguhn .....	15,24	3 843	1 839	252
1 708	09 6 74 164	Königsberg i. Bay. ....	61,86	3 831	1 894	62
1 709	06 5 31 001	Allendorf (Lumda) .....	22,01	3 820	1 919	174
1 710	08 2 26 055	Neckarbischofsheim .....	26,41	3 818	1 890	145
1 711	08 1 36 038	Lauchheim .....	40,97	3 804	1 858	93
1 712	16 0 15 380	Bad Liebenstein .....	13,63	3 795	1 789	278
1 713	15 1 18 150	Oranienbaum .....	32,30	3 783	1 806	117
1 714	09 3 77 112	Bärnau .....	74,44	3 781	1 913	51
1 715	09 6 75 147	Marktbreit .....	20,16	3 776	1 859	187
1 716	15 2 37 010	Allstedt .....	31,84	3 761	1 803	118
1 717	16 0 30 120	Lauscha .....	13,05	3 749	1 761	287

# 8 Städte am 31.12.1991

## 8.1 Fläche, Bevölkerung und Bevölkerungsdichte nach Einwohnergrößenklassen

Lfd. Nr.	Schlüssel- nummer	Stadt	Fläche km 2	Bevölkerung		Ein- wohner je km 2
				insgesamt	männlich	
391 Städte von 2 000 bis unter 5 000 Einwohnern						
1 718	09 3 74 117	Eschenbach i.d. OPf. ....	35,12	3 745	1 830	107
1 719	16 0 19 340	Münchenbernsdorf .....	15,43	3 742	1 764	243
1 720	15 3 16 410	Kalbe/ Milde .....	30,44	3 729	1 786	123
1 721	08 3 17 073	Mahlberg .....	16,59	3 724	1 789	224
1 722	07 1 43 286	Rennerod .....	18,13	3 722	1 782	205
1 723	13 0 25 050	Burg Stargard .....	41,10	3 720	1 745	91
1 724	14 0 11 210	Oberwiesenthal, Kurort .....	37,78	3 717	1 781	98
1 725	15 1 44 390	Zahna .....	22,15	3 716	1 754	168
1 726	14 0 26 470	Wilsdruff .....	22,55	3 714	1 746	165
1 727	15 1 24 010	Annaburg .....	97,85	3 703	1 756	38
1 728	15 2 22 130	Gerbstedt .....	21,49	3 694	1 757	172
1 729	06 5 35 018	Ulrichstein .....	65,61	3 683	1 879	56
1 730	14 0 42 150	Bad Elster .....	11,86	3 681	1 672	310
1 731	12 0 15 100	Brück .....	57,88	3 676	1 785	64
1 732	06 5 35 010	Kirtrorf .....	79,88	3 670	1 786	46
1 733	15 2 35 250	Landsberg .....	20,83	3 660	1 790	176
1 734	08 1 26 060	Niedernhall .....	17,71	3 658	1 813	207
1 735	07 1 33 007	Bad Münster am Stein-Ebernburg .....	9,53	3 642	1 640	382
1 736	13 0 34 260	Warin .....	27,95	3 642	1 737	130
1 737	07 1 41 501	Braubach .....	20,26	3 630	1 738	179
1 738	14 0 20 010	Altenberg .....	32,24	3 619	1 784	112
1 739	09 3 72 154	Rötze .....	66,68	3 611	1 791	54
1 740	15 2 23 150	Teuchern .....	11,36	3 608	1 695	318
1 741	07 3 32 009	Deidesheim .....	26,49	3 602	1 710	136
1 742	13 0 36 480	Woldegk .....	37,97	3 592	1 745	95
1 743	06 6 33 016	Liebenau .....	48,87	3 580	1 751	73
1 744	14 0 48 330	Lunzenau .....	6,75	3 570	1 680	529
1 745	15 3 39 100	Hecklingen .....	27,55	3 561	1 720	129
1 746	14 0 46 150	Mylau .....	3,15	3 554	1 600	1 128
1 747	07 1 41 092	Nastätten .....	13,02	3 519	1 729	270
1 748	09 4 77 156	Stadtsteinach .....	39,78	3 513	1 733	88
1 749	16 0 24 130	Großbreitenbach .....	19,62	3 506	1 643	179
1 750	08 1 28 047	Grünsfeld .....	44,74	3 492	1 769	78
1 751	09 4 76 184	Wallenfels .....	45,62	3 486	1 696	76
1 752	12 0 30 450	Neustadt/ Dosse .....	38,49	3 480	1 737	90
1 753	08 3 27 036	Mühlheim an der Donau .....	21,73	3 478	1 706	160
1 754	12 0 46 320	Lychen .....	72,22	3 477	1 675	48
1 755	06 6 35 010	Frankenau .....	57,29	3 468	1 769	61
1 756	15 1 12 160	Könnern .....	17,00	3 461	1 662	204
1 757	13 0 18 170	Klütze .....	43,97	3 456	1 694	79
1 758	16 0 23 790	Themar .....	15,07	3 447	1 656	229
1 759	16 0 36 060	Brotterode, Kurort .....	23,81	3 444	1 632	145
1 760	09 5 77 125	Ellingen .....	31,25	3 432	1 640	110
1 761	14 0 34 460	Wittichenau .....	23,20	3 423	1 661	148
1 762	13 0 15 160	Jarmen .....	21,14	3 407	1 609	161
1 763	13 0 20 200	Krakow am See .....	51,09	3 404	1 630	67
1 764	09 4 71 115	Baunach .....	26,13	3 387	1 673	130
1 765	13 0 34 040	Brüel .....	27,30	3 374	1 636	124
1 766	14 0 52 040	Belgern .....	17,31	3 372	1 606	195
1 767	14 0 57 200	Thum .....	10,83	3 354	1 577	310
1 768	14 0 36 130	Schöneck/ Vogtl. ....	31,66	3 349	1 540	106
1 769	16 0 19 270	Bad Köstritz .....	11,24	3 348	1 619	298
1 770	14 0 29 320	Ostnitz .....	16,28	3 344	1 531	205
1 771	15 3 19 410	Wegeleben .....	45,77	3 327	1 632	73
1 772	06 6 35 014	Hatzfeld (Eder) .....	58,52	3 324	1 662	57
1 773	15 3 16 350	Bismark/ Altmark .....	33,18	3 308	1 601	100
1 774	16 0 21 020	Berga/ Elster .....	20,58	3 272	1 559	159
1 775	14 0 44 630	Bad Schandau .....	33,39	3 272	1 519	98
1 776	16 0 38 470	Weißensee .....	28,22	3 271	1 591	116
1 777	14 0 29 350	Reichenbach/ O.L. ....	12,82	3 268	1 562	255
1 778	16 0 45 020	Auma .....	20,13	3 258	1 542	162
1 779	15 2 37 270	Kelbra/ Kyffhäuser .....	25,83	3 245	1 530	126
1 780	15 2 29 210	Nebra/ Unstrut .....	11,49	3 236	1 535	282
1 781	14 0 43 110	Dahlen .....	18,74	3 235	1 525	173
1 782	16 0 43 380	Kranichfeld .....	14,62	3 233	1 627	221
1 783	16 0 45 260	Pausa/ Vogtl. ....	8,82	3 214	1 506	364
1 784	14 0 14 720	Schirgiswalde .....	8,48	3 201	1 504	377
1 785	12 0 35 150	Fehrbellin .....	16,71	3 199	1 548	191
1 786	08 3 27 016	Fridingen an der Donau .....	22,47	3 194	1 589	142
1 787	01 0 51 127	Wesselburen .....	5,13	3 194	1 518	623
1 788	06 5 35 006	Griebenau .....	55,38	3 188	1 585	58
1 789	13 0 18 070	Dassow .....	40,97	3 184	1 538	78
1 790	16 0 12 410	Bad Sulza .....	9,81	3 182	1 512	324

# 8 Städte am 31.12.1991

## 8.1 Fläche, Bevölkerung und Bevölkerungsdichte nach Einwohnergrößenklassen

Lfd. Nr.	Schlüssel- nummer	Stadt	Fläche km 2	Bevölkerung		Ein- wohner je km 2
				insgesamt	männlich	

391 Städte von 2 000 bis unter 5 000 Einwohnern

1 791	13 0 22 130	Dömitz .....	30,84	3 180	1 527	103
1 792	12 0 16 370	Werneuchen .....	19,88	3 180	1 566	160
1 793	14 0 39 150	Lengefeld .....	23,74	3 174	1 484	134
1 794	15 3 14 250	Möckern .....	50,67	3 162	1 513	62
1 795	12 0 13 340	Mühlberg/ Elbe .....	16,28	3 161	1 463	194
1 796	16 0 24 170	Langewiesen .....	12,87	3 152	1 478	245
1 797	16 0 38 040	Buttstädt .....	18,31	3 150	1 482	172
1 798	07 1 40 133	Sankt Goar .....	22,92	3 149	1 527	137
1 799	15 1 26 180	Gröbzig .....	15,26	3 143	1 539	206
1 800	08 1 16 054	Owen .....	9,70	3 139	1 570	324
1 801	15 3 31 020	Arendsee/ Altmark, Luftkurort .....	33,84	3 136	1 468	93
1 802	03 1 56 001	Bad Grund (Harz) .....	7,12	3 130	1 519	440
1 803	13 0 35 280	Tribsees .....	35,97	3 110	1 494	86
1 804	13 0 26 510	Wesenberg .....	68,58	3 098	1 494	45
1 805	15 2 11 130	Hoym .....	20,27	3 091	1 504	152
1 806	07 1 40 067	Kirchberg (Hunsrück) .....	18,05	3 087	1 519	171
1 807	09 4 72 197	Walschenfeld .....	55,65	3 081	1 544	55
1 808	15 3 30 070	Gröningen .....	37,98	3 073	1 484	81
1 809	12 0 30 620	Wusterhausen/ Dosse .....	26,19	3 058	1 506	117
1 810	09 4 72 143	Goldkronach .....	23,24	3 052	1 488	131
1 811	12 0 21 230	Müllrose .....	68,52	3 044	1 484	44
1 812	15 1 44 130	Kemberg .....	25,06	3 044	1 478	121
1 813	15 2 11 040	Ermsleben .....	26,33	3 040	1 479	115
1 814	12 0 20 160	Joachimsthal .....	120,05	3 035	1 486	25
1 815	06 5 35 014	Romrod .....	54,43	3 012	1 537	55
1 816	12 0 20 270	Oderberg .....	35,32	3 010	1 455	85
1 817	15 2 29 180	Laucha/ Unstrut .....	17,08	3 005	1 429	176
1 818	14 0 26 380	Rabenau .....	13,52	2 996	1 436	222
1 819	16 0 25 050	Camburg .....	9,94	2 995	1 419	301
1 820	09 3 76 160	Schönsee .....	50,26	2 982	1 475	59
1 821	08 1 26 085	Waldenburg .....	31,55	2 977	1 413	94
1 822	16 0 16 680	Treffurt .....	14,29	2 952	1 475	207
1 823	14 0 44 150	Dohna .....	3,85	2 929	1 370	761
1 824	07 1 33 065	Meisenheim .....	10,34	2 908	1 342	281
1 825	09 6 75 158	Prichsenstadt .....	48,85	2 901	1 466	59
1 826	16 0 26 370	Bad Tennstedt .....	27,27	2 900	1 403	106
1 827	14 0 44 330	Königstein/ Sächs. Schw. ....	13,78	2 895	1 338	210
1 828	13 0 17 140	Gützkwow .....	27,22	2 862	1 390	105
1 829	07 1 31 001	Adenau .....	18,56	2 862	1 409	154
1 830	08 1 25 059	Löwenstein .....	23,39	2 850	1 424	122
1 831	12 0 43 340	Ortrand .....	7,34	2 846	1 343	388
1 832	13 0 26 140	Feldberg .....	41,78	2 843	1 349	68
1 833	07 1 37 221	Rhens .....	16,30	2 836	1 388	174
1 834	03 1 58 020	Hornburg .....	22,17	2 825	1 378	127
1 835	14 0 58 110	Hartenstein .....	12,78	2 825	1 365	221
1 836	13 0 39 360	Penzlin .....	34,82	2 821	1 357	81
1 837	15 1 12 020	Altleben/ Saale .....	18,66	2 816	1 363	151
1 838	14 0 49 070	Grünhain .....	13,43	2 797	1 312	208
1 839	12 0 37 950	Bad Wilsnack .....	65,65	2 795	1 279	43
1 840	08 2 25 114	Ravenstein .....	55,99	2 795	1 391	50
1 841	12 0 36 240	Liebenwalde .....	32,55	2 793	1 354	86
1 842	14 0 38 340	Neusalza-Spremberg .....	11,99	2 782	1 277	232
1 843	08 1 17 061	Lauterstein .....	23,32	2 781	1 365	119
1 844	03 1 53 010	Sankt Andreasberg .....	9,85	2 776	1 327	282
1 845	07 1 33 103	Stromberg .....	9,02	2 765	1 348	307
1 846	15 3 43 030	Benneckenstein/ Harz .....	23,64	2 762	1 325	117
1 847	15 3 43 090	Derenburg .....	37,21	2 759	1 316	74
1 848	03 3 54 026	Wustrow .....	30,00	2 755	1 337	92
1 849	14 0 30 420	Nerchau .....	12,05	2 748	1 299	228
1 850	16 0 14 150	Heildrungen .....	23,28	2 743	1 307	118
1 851	09 5 75 115	Burgbernheim .....	42,30	2 742	1 342	65
1 852	15 3 43 130	Hasselfelde .....	55,00	2 736	1 327	50
1 853	12 0 36 190	Kremmen .....	37,26	2 729	1 331	73
1 854	12 0 19 150	Drebkau .....	11,01	2 725	1 320	248
1 855	08 2 35 084	Bad Teinach-Zavelstein .....	25,18	2 717	1 316	108
1 856	14 0 52 110	Dommitzsch .....	18,70	2 701	1 268	144
1 857	15 1 47 220	Loburg .....	44,37	2 698	1 305	61
1 858	12 0 45 010	Altlandsberg .....	41,56	2 688	1 300	65
1 859	09 3 74 147	Plevstein .....	36,09	2 680	1 344	74
1 860	13 0 16 290	Rehna .....	14,70	2 678	1 233	182
1 861	07 1 37 501	Münstermaifeld .....	27,79	2 658	1 289	96
1 862	13 0 22 380	Lenzen/ Elbe .....	57,27	2 649	1 265	46
1 863	12 0 35 020	Alt Ruppin .....	25,77	2 642	1 280	103

8 Städte am 31.12.1991

8.1 Fläche, Bevölkerung und Bevölkerungsdichte nach Einwohnergrößenklassen

Lfd. Nr.	Schlüssel- nummer	Stadt	Fläche km 2	Bevölkerung		Ein- wohner je km 2
				insgesamt	männlich	
391 Städte von 2 000 bis unter 5 000 Einwohnern						
1 864	16 0 31 220	Heringen/ Helme .....	20,96	2 642	1 283	126
1 865	15 1 13 040	Brehna .....	19,12	2 635	1 268	138
1 866	13 0 29 040	Bad Sülze .....	26,35	2 624	1 294	100
1 867	15 2 35 290	Löbejün .....	20,51	2 616	1 266	128
1 868	01 0 54 033	Friedrichstadt .....	3,99	2 603	1 228	652
1 869	15 2 22 300	Sandersleben .....	18,22	2 593	1 261	142
1 870	09 6 79 124	Eibelsdorf .....	7,04	2 584	1 267	367
1 871	12 0 40 360	Meyenburg .....	32,46	2 576	1 256	79
1 872	08 1 17 058	Wiesensteig .....	23,40	2 575	1 288	110
1 873	08 4 37 101	Scheer .....	18,72	2 573	1 283	137
1 874	09 4 76 180	Teuschnitz .....	33,99	2 547	1 229	75
1 875	14 0 26 440	Tharandt .....	17,45	2 541	1 199	146
1 876	09 4 72 118	Betzenstein .....	51,84	2 540	1 271	49
1 877	15 1 24 450	Prettin .....	28,79	2 523	1 192	88
1 878	14 0 11 230	Schleitz .....	15,90	2 520	1 173	158
1 879	08 3 15 111	Sulzbürg .....	22,73	2 520	1 189	111
1 880	12 0 35 410	Lindow .....	23,87	2 515	1 245	105
1 881	13 0 24 180	Neukalen .....	46,84	2 512	1 227	54
1 882	15 3 19 360	Schwanebeck .....	25,86	2 508	1 213	97
1 883	08 3 36 079	Schönau im Schwarzwald .....	14,70	2 503	1 198	170
1 884	15 2 27 340	Schafstädt .....	22,92	2 500	1 229	109
1 885	08 1 18 059	Oberriexingen .....	8,16	2 485	1 249	305
1 886	14 0 30 560	Trebsen/ Mulde .....	9,96	2 471	1 171	248
1 887	03 3 58 018	Rethem (Aller) .....	33,76	2 469	1 219	73
1 888	03 1 53 001	Altenau .....	4,56	2 447	1 197	537
1 889	14 0 20 190	Glashütte .....	4,95	2 447	1 141	494
1 890	09 5 71 198	Schillingsfürst .....	27,55	2 447	1 177	89
1 891	16 0 27 410	Wurzbach .....	25,09	2 444	1 177	97
1 892	12 0 15 520	Niemegk .....	44,81	2 428	1 194	54
1 893	07 3 36 058	Lauterecken .....	8,93	2 423	1 157	271
1 894	12 0 32 220	Golßen .....	35,18	2 422	1 129	69
1 895	01 0 54 036	Garding .....	3,08	2 415	1 078	784
1 896	14 0 39 370	Zöblitz .....	6,86	2 405	1 119	351
1 897	09 4 75 165	Schauenstein .....	26,66	2 400	1 184	90
1 898	09 6 73 123	Fladungen .....	46,45	2 372	1 202	51
1 899	09 5 71 177	Merkendorf .....	26,07	2 360	1 178	91
1 900	07 3 39 003	Bacharach .....	23,43	2 351	1 129	100
1 901	12 0 34 130	Friesack .....	43,51	2 349	1 182	54
1 902	13 0 21 970	Zarrentin .....	29,02	2 340	1 142	81
1 903	16 0 35 180	Hirschberg .....	10,97	2 339	1 108	213
1 904	16 0 15 220	Geisa .....	9,13	2 336	1 243	256
1 905	12 0 17 560	Ziesar .....	23,97	2 331	1 088	97
1 906	16 0 18 190	Gebesee .....	24,02	2 318	1 128	97
1 907	15 1 44 240	Pretzsch/ Elbe .....	20,91	2 317	1 116	111
1 908	09 6 75 144	Mainbernheim .....	12,23	2 311	1 134	189
1 909	16 0 38 200	Kindelbrück .....	13,29	2 305	1 114	173
1 910	06 6 35 017	Rosenthal .....	51,54	2 300	1 188	45
1 911	12 0 27 490	Schlieben .....	30,75	2 293	1 123	75
1 912	16 0 42 240	Oberhof .....	23,49	2 288	1 066	97
1 913	14 0 38 030	Bernstadt .....	10,98	2 284	1 069	208
1 914	08 4 37 114	Veringenstadt .....	31,25	2 261	1 108	72
1 915	09 5 71 229	Wolframs-Eschenbach .....	25,46	2 259	1 124	89
1 916	15 2 29 040	Bad Bibra .....	22,00	2 245	1 073	102
1 917	16 0 15 560	Stadt lengsfeld .....	20,43	2 241	1 089	110
1 918	13 0 35 050	Franzburg .....	15,17	2 238	1 039	148
1 919	15 3 41 160	Hadmersleben .....	23,38	2 221	1 086	95
1 920	16 0 14 390	Wiehe .....	20,88	2 197	1 056	105
1 921	13 0 41 360	Usedom .....	38,58	2 193	1 090	57
1 922	15 3 17 110	Jerichow .....	40,41	2 176	1 054	54
1 923	15 3 41 270	Seehausen .....	18,30	2 175	1 060	119
1 924	09 6 77 177	Rieneck .....	26,20	2 155	1 048	82
1 925	08 4 15 034	Hayingen .....	63,34	2 154	1 086	34
1 926	14 0 44 250	Bad Gottleuba, Kurort .....	18,51	2 154	968	116
1 927	16 0 40 280	Schalkau .....	6,50	2 152	1 039	331
1 928	14 0 11 080	Elterlein .....	26,23	2 141	1 019	82
1 929	14 0 35 130	Elstra .....	16,90	2 137	1 042	126
1 930	14 0 24 020	Augustsburg .....	6,08	2 127	969	350
1 931	15 2 35 540	Wettin .....	16,95	2 122	1 019	125
1 932	12 0 11 200	Gartz/ Oder .....	29,00	2 116	1 037	73
1 933	16 0 15 310	Kaltennordheim .....	15,62	2 106	1 030	135
1 934	14 0 11 220	Scheibenberg .....	5,49	2 091	1 023	381
1 935	12 0 41 390	Rhinow .....	31,49	2 090	1 016	66
1 936	01 0 61 055	Krempe .....	3,39	2 087	996	616



# 8 Städte am 31.12.1991

## 8.1 Fläche, Bevölkerung und Bevölkerungsdichte nach Einwohnergrößenklassen

Lfd. Nr.	Schlüssel- nummer	Stadt	Fläche km 2	Bevölkerung		Ein- wohner je km 2
				insgesamt	männlich	
391 Städte von 2 000 bis unter 5 000 Einwohnern						
1 937	07 3 36 105	Wolfstein .....	13,75	2 083	1 019	151
1 938	12 0 40 410	Putlitz .....	25,18	2 067	1 032	82
1 939	16 0 28 510	Römhild .....	20,34	2 065	995	102
1 940	16 0 30 090	Gräfenthal .....	12,00	2 056	994	171
1 941	13 0 29 360	Marlow .....	21,32	2 052	1 015	96
1 942	13 0 13 300	Rerik, Ostseebad .....	23,08	2 034	997	88
1 943	12 0 27 560	Uebigau .....	17,02	2 021	965	119
1 944	16 0 35 490	Tanna .....	17,84	2 017	946	113
1 945	08 4 37 047	Hettingen .....	46,06	2 015	1 027	44
1 946	16 0 39 090	Ebeleben .....	11,24	2 012	971	179
zusammen ...			11 733,98	1 369 293	662 419	117
95 Städte von 1 000 bis unter 2 000 Einwohnern						
1 947	15 2 28 070	Eckartsberga .....	20,12	1 997	945	99
1 948	16 0 16 100	Creuzburg .....	24,73	1 988	955	80
1 949	14 0 50 310	Stolpen .....	10,60	1 934	918	182
1 950	16 0 45 130	Hohenleuben .....	9,52	1 932	940	203
1 951	12 0 45 060	Buckow/ Märk. Schweiz .....	14,31	1 930	891	135
1 952	16 0 32 420	Ranis .....	10,55	1 924	904	182
1 953	12 0 29 300	Mittenwalde .....	19,09	1 922	920	101
1 954	08 1 27 047	Langenburg .....	31,39	1 922	962	61
1 955	14 0 25 290	Siebenlehn .....	15,98	1 915	902	120
1 956	14 0 27 190	Kohren-Sahlis .....	12,13	1 907	909	157
1 957	13 0 32 130	Garz/ Rügen .....	18,78	1 892	922	101
1 958	15 1 18 290	Wörlitz .....	28,05	1 891	887	67
1 959	16 0 30 220	Oberweißbach/ Thür.Wald .....	6,36	1 889	886	297
1 960	12 0 48 030	Baruth .....	18,72	1 861	910	99
1 961	03 2 57 033	Sachsenhagen .....	15,53	1 860	938	120
1 962	13 0 35 240	Richtenberg .....	15,62	1 835	879	117
1 963	16 0 13 430	Plaue .....	18,19	1 834	881	101
1 964	14 0 30 390	Mutzschen .....	17,06	1 826	863	107
1 965	14 0 57 250	Wolkenstein .....	4,73	1 824	837	386
1 966	14 0 58 430	Wildenfels .....	2,73	1 823	856	668
1 967	13 0 41 190	Lassan .....	12,60	1 811	908	144
1 968	16 0 34 250	Leutenberg .....	18,89	1 800	866	95
1 969	15 3 39 120	Kroppenstedt .....	38,63	1 792	885	46
1 970	07 1 41 068	Katzeneinbogen .....	9,20	1 785	802	194
1 971	14 0 17 240	Sayda .....	20,57	1 782	848	87
1 972	16 0 38 300	Rastenberg .....	12,90	1 772	868	137
1 973	07 3 40 211	Hornbach .....	13,32	1 764	894	132
1 974	07 1 41 121	Sankt Goarshausen .....	7,00	1 759	831	251
1 975	07 2 32 088	Neuerburg .....	10,22	1 759	845	172
1 976	09 6 79 182	Röttingen .....	27,18	1 751	877	64
1 977	14 0 44 020	Berggießhübel, Kurort .....	12,65	1 749	820	138
1 978	09 5 74 160	Velden .....	21,33	1 725	844	81
1 979	12 0 42 280	Lebus .....	27,24	1 718	872	63
1 980	15 3 40 010	Arneburg .....	26,44	1 716	799	65
1 981	15 2 46 230	Osterfeld .....	7,07	1 704	801	241
1 982	14 0 38 200	Herrnhut .....	1,99	1 699	802	854
1 983	09 6 79 114	Aub .....	17,52	1 699	860	97
1 984	15 2 37 490	Stolberg/ Harz, Kurort .....	67,52	1 681	792	25
1 985	13 0 28 100	Brüssow .....	37,13	1 679	821	45
1 986	16 0 17 050	Bürgel .....	4,81	1 671	795	347
1 987	09 6 75 149	Marktsteft .....	10,49	1 659	821	158
1 988	16 0 35 320	Mühltroff .....	14,45	1 659	767	115
1 989	08 1 25 103	Widdern .....	25,24	1 640	799	65
1 990	15 2 11 020	Cochstedt .....	29,13	1 639	802	56
1 991	12 0 29 470	Teupitz .....	47,99	1 629	816	34
1 992	08 3 35 001	Aach .....	10,69	1 629	811	152
1 993	09 6 76 158	Stadtprozelten .....	10,85	1 628	801	150
1 994	16 0 27 170	Lehesten/ Thür.Wald .....	17,77	1 619	782	91
1 995	16 0 17 340	Schkölen .....	9,07	1 605	760	177
1 996	16 0 16 030	Berka/ Werra .....	7,94	1 592	796	201
1 997	14 0 52 330	Schildau, Gneisenaustadt .....	20,50	1 586	780	77
1 998	09 4 79 127	Hohenberg a.d. Eger .....	8,21	1 585	752	193
1 999	15 2 33 250	Schraplau .....	7,03	1 566	741	223
2 000	14 0 11 150	Jöhstadt .....	14,28	1 562	742	109
2 001	15 1 24 540	Schweinitz/ Elster .....	23,04	1 554	721	67
2 002	14 0 20 180	Geising .....	14,78	1 529	715	103

# 8 Städte am 31.12.1991

## 8.1 Fläche, Bevölkerung und Bevölkerungsdichte nach Einwohnergrößenklassen

Lfd. Nr.	Schlüssel- nummer	Stadt	Fläche km 2	Bevölkerung		Ein- wohner je km 2
				insgesamt	männlich	

### 95 Städte von 1 000 bis unter 2 000 Einwohnern

2 003	16 0 35 110	Gefell .....	10,98	1 517	718	138
2 004	12 0 14 450	Lieberose .....	37,16	1 516	727	41
2 005	09 5 71 189	Ornbau .....	15,15	1 509	758	100
2 006	15 1 26 370	Radegast .....	3,95	1 456	684	369
2 007	03 1 53 015	Wildemann .....	3,34	1 433	711	429
2 008	16 0 25 440	Orlamünde .....	7,58	1 406	665	185
2 009	16 0 35 420	Saalebürg .....	27,02	1 389	668	51
2 010	13 0 28 340	Penkun .....	29,16	1 350	641	46
2 011	09 3 74 140	Neustadt a. Kulm .....	20,30	1 342	662	66
2 012	06 6 34 023	Schwarzenborn .....	26,90	1 338	687	50
2 013	12 0 47 110	Freyenstein .....	34,16	1 334	635	39
2 014	14 0 17 080	Frauenstein .....	12,97	1 322	648	102
2 015	16 0 43 810	Tannroda .....	17,08	1 306	635	76
2 016	15 1 47 210	Lindau .....	34,64	1 271	599	37
2 017	07 1 41 069	Kaub .....	12,97	1 267	617	98
2 018	16 0 39 080	Clingen .....	10,75	1 213	578	113
2 019	09 4 75 146	Lichtenberg .....	9,47	1 203	577	127
2 020	07 3 33 054	Oberrnischel .....	10,15	1 185	574	117
2 021	14 0 44 680	Stadt Wehlen .....	3,03	1 178	548	389
2 022	15 1 24 550	Seyda .....	12,54	1 172	608	93
2 023	16 0 33 520	Remda .....	16,80	1 165	569	69
2 024	09 4 77 129	Kupferberg .....	8,28	1 164	574	141
2 025	16 0 23 320	Heildburg .....	15,37	1 158	573	75
2 026	15 3 32 080	Güntersberge .....	32,73	1 158	550	35
2 027	15 2 23 130	Stößen .....	7,29	1 150	572	158
2 028	12 0 22 550	Sonnenwalde .....	9,58	1 148	565	120
2 029	12 0 27 530	Schönewalde .....	24,05	1 094	531	45
2 030	12 0 17 360	Pritzerbe .....	39,40	1 087	519	28
2 031	07 2 32 070	Kyllburg .....	4,62	1 087	532	235
2 032	16 0 43 100	Buttelstedt .....	8,90	1 079	530	121
2 033	16 0 25 090	Dornburg/ Saale .....	10,40	1 068	527	103
2 034	14 0 20 050	Bärenstein .....	11,97	1 055	509	88
2 035	14 0 50 130	Hohnstein .....	17,68	1 048	505	59
2 036	14 0 14 830	Weißenberg .....	5,13	1 044	501	204
2 037	15 3 21 140	Sandau/ Elbe .....	18,58	1 041	498	56
2 038	16 0 43 480	Magdala .....	8,63	1 027	518	119
2 039	16 0 35 590	Ziegenrück .....	8,24	1 025	476	124
2 040	09 6 77 181	Rothenfels .....	12,23	1 025	503	84
2 041	15 3 31 800	Werben/ Elbe .....	29,75	1 014	494	34
zusammen ...			1 608,79	145 747	70 327	91

### 16 Städte unter 1 000 Einwohnern

2 042	15 3 19 090	Dardesheim .....	14,84	995	491	67
2 043	16 0 39 160	Großenehrich .....	17,34	989	479	57
2 044	16 0 26 380	Thamsbrück .....	12,55	981	477	78
2 045	15 3 30 080	Großalsleben .....	11,25	920	444	82
2 046	12 0 13 490	Wahrenbrück .....	14,94	909	457	61
2 047	12 0 29 290	Märkisch Buchholz .....	24,65	861	416	35
2 048	14 0 20 280	Lauenstein .....	6,57	861	397	131
2 049	14 0 44 410	Liebstadt .....	15,56	855	419	55
2 050	12 0 11 640	Vierraden .....	19,06	854	428	45
2 051	03 3 54 021	Schnackenburg .....	23,92	764	375	32
2 052	12 0 14 180	Friedland .....	13,32	761	390	57
2 053	12 0 11 260	Greiffenberg .....	15,20	729	356	48
2 054	16 0 43 560	Neumark .....	8,64	568	280	66
2 055	16 0 33 620	Teichel .....	9,00	545	267	61
2 056	16 0 23 800	Ummerstadt .....	15,70	527	268	34
2 057	01 0 59 002	Arns .....	45	357	181	793
zusammen ...			222,99	12 476	6 125	56

8 Städte am 31.12.1990

8.2 Nach Ländern und Einwohnergrößenklassen

Land	Gemeinden insgesamt 1)	Darunter Städte								
		insgesamt	davon mit ... bis unter ... Einwohnern							
			unter 1 000	1 000 - 5 000	5 000 - 10 000	10 000 - 20 000	20 000 - 50 000	50 000 - 100 000	100 000 - 500 000	500 000 und mehr

Anzahl

Baden - Württemberg .....	1 111	302	-	48	81	87	64	13	8	1
Bayern .....	2 051	311	-	66	96	96	36	9	7	1
Berlin .....	1	1	-	-	-	-	-	-	-	1
Brandenburg .....	1 793	114	5	44	22	18	18	5	2	-
Bremen .....	2	2	-	-	-	-	-	-	1	1
Hamburg .....	1	1	-	-	-	-	-	-	-	1
Hessen .....	426	185	-	21	42	74	36	7	4	1
Mecklenburg - Vorpommern .....	1 124	88	-	41	18	19	4	4	2	-
Niedersachsen .....	1 031	157	1	14	24	49	52	9	7	1
Nordrhein - Westfalen .....	396	262	-	2	15	58	116	41	25	5
Rheinland - Pfalz .....	2 304	114	-	36	41	18	11	5	3	-
Saarland .....	52	17	-	-	-	5	10	1	1	-
Sachsen .....	1 626	177	2	66	44	33	25	3	3	1
Sachsen - Anhalt .....	1 364	128	1	70	20	13	21	1	2	-
Schleswig - Holstein .....	1 131	61	1	8	15	18	14	3	2	-
Thüringen .....	1 705	134	3	72	25	13	15	3	3	-
Bundesgebiet ..	16 118	2 054	13	488	443	501	422	104	70	13

Prozent

Baden - Württemberg .....	100	-	15,89	26,82	28,81	21,19	4,30	2,65	0,33
Bayern .....	100	-	21,22	30,87	30,87	11,58	2,89	2,25	0,32
Berlin .....	100	-	-	-	-	-	-	-	100
Brandenburg .....	100	4,39	38,60	19,30	15,79	15,79	4,39	1,75	-
Bremen .....	100	-	-	-	-	-	-	50,00	50,00
Hamburg .....	100	-	-	-	-	-	-	-	100
Hessen .....	100	-	11,35	22,70	40,00	19,46	3,78	2,16	0,54
Mecklenburg - Vorpommern .....	100	-	46,59	20,45	21,59	4,55	4,55	2,27	-
Niedersachsen .....	100	0,64	8,92	15,29	31,21	33,12	5,73	4,46	0,64
Nordrhein - Westfalen .....	100	-	0,76	5,73	22,14	44,27	15,65	9,54	1,91
Rheinland - Pfalz .....	100	-	31,58	35,96	15,79	9,65	4,39	2,63	-
Saarland .....	100	-	-	-	29,41	58,82	5,88	5,88	-
Sachsen .....	100	1,13	37,29	24,86	18,64	14,12	1,69	1,69	0,56
Sachsen - Anhalt .....	100	0,78	54,69	15,63	10,16	16,41	0,78	1,56	-
Schleswig - Holstein .....	100	1,64	13,11	24,59	29,51	22,95	4,92	3,28	-
Thüringen .....	100	2,24	53,73	18,66	9,70	11,19	2,24	2,24	-
Bundesgebiet ...	100	0,63	23,76	21,57	24,39	20,55	5,06	3,41	0,63

1) Ohne die gemeindefreien Gebiete Sachsenwald (Forstgutsbezirk) und Buchholz (Forstgutsbezirk) in Schleswig-Holstein, die als Exklaven zur Gemeinde Aumühle

bzw. zu den Gemeinden Bark, Hartenholm, Heidmühlen und Wahlstedt, Stadt gehören.

# Verkehrsgebiet West

9 Postleitzonen, Postleiträume und Postleitbereiche mit ihrer Fläche, Bevölkerung und Zahl der Gemeinden am 31.12.1991 \*)

Postleiteinheit				Fläche	Bevölkerung	Gemeinden	Postleiteinheit				Fläche	Bevölkerung	Gemeinden	
Nr.	Name	km 2	Anzahl		Nr.	Name	km 2	Anzahl		Nr.	Name	km 2	Anzahl	
100	Berlin .....	485,80	2 164 904	1	272	Rotenburg (Wumme) .....	850,95	64 693	21					
10	Leitraum ...	485,80	2 164 904	1	273	Zeven .....	650,59	40 001	24					
1	Leitzone ...	485,80	2 164 904	1	274	Bremervörde .....	636,36	43 039	13					
200	Hamburg .....	950,75	1 810 447	9	27	Leitraum ...	2 137,90	147 733	58					
205	Hamburg .....	610,46	136 723	60	280	Bremen .....	954,56	703 350	9					
206	Bad Oldesloe .....	440,56	58 651	41	281	Verden (Aller) .....	1 070,85	101 883	28					
207	Ahrensburg .....	343,88	90 054	30	282	Bremen .....	132,17	17 131	1					
208	Pinneberg .....	394,95	160 812	28	283	Bassum .....	1 035,75	65 797	28					
209	Winsen (Luhe) .....	330,31	52 268	12	284	Diepholz .....	1 477,58	153 671	28					
20	Leitraum ...	3 070,91	2 308 955	180	285	Bremerhaven .....	1 280,54	221 572	35					
210	Hamburg .....	178,65	50 785	4	286	Osterholz-Scharmbeck .....	390,87	57 527	8					
211	Buchholz in der Nordheide .	559,22	73 566	19	287	Delmenhorst .....	638,07	149 205	7					
212	Lüneburg .....	1 112,19	144 201	43	288	Brake (Unterweser) .....	390,42	37 515	4					
215	Buxtehude .....	359,32	76 942	13	289	Nordenham .....	216,22	34 904	2					
216	Stade .....	940,32	110 216	30	28	Leitraum ...	7 587,03	1 542 555	150					
217	Hemmoor .....	707,34	46 406	23	290	Oldenburg (Oldenburg) .....	1 320,49	274 321	10					
219	Cuxhaven .....	179,98	58 075	2	291	Westerstede .....	612,72	58 127	5					
21	Leitraum ...	4 037,02	560 191	134	293	Varel .....	365,12	47 195	4					
220	Elmshorn .....	478,26	99 765	37	294	Wilhelmshaven .....	1 050,97	192 656	20					
221	Itzehoe .....	1 030,27	119 650	108	295	Leer (Ostfriesland) .....	906,44	131 149	21					
222	Sankt Michaelisdamm .....	525,40	44 535	40	296	Aurich .....	627,26	86 448	5					
224	Heide .....	814,07	71 974	76	297	Emden .....	363,16	77 990	5					
225	Husum .....	1 286,08	89 251	87	298	Norden .....	480,04	69 361	24					
226	Niebüll .....	671,63	36 860	36	299	Papenburg .....	677,46	62 564	19					
227	Wyk auf Föhr .....	103,31	10 722	15	29	Leitraum ...	6 403,66	999 811	113					
228	Westerland .....	99,20	20 852	7	2	Leitzone ...	37 005,26	7 620 718	1 600					
22	Leitraum ...	5 008,22	493 609	406	300	Hannover .....	780,57	694 679	8					
230	Kiel .....	818,55	367 198	65	301	Hannover .....	383,60	176 085	6					
231	Kiel .....	234,16	27 336	22	303	Walsrode .....	838,75	57 868	15					
232	Plön .....	404,06	34 122	25	304	Soltau .....	962,90	66 163	6					
233	Eckernförde .....	387,82	42 679	26	305	Wunstorf .....	737,06	120 795	13					
234	Kappeln .....	347,93	30 233	35	306	Stadthagen .....	304,31	85 506	22					
235	Neumünster .....	1 333,17	218 632	92	307	Nienburg (Weser) .....	1 083,49	91 470	25					
236	Bad Segeberg .....	486,90	47 061	38	30	Leitraum ...	5 090,68	1 292 566	95					
237	Rendsburg .....	849,85	94 998	56	310	Celle .....	1 726,81	175 405	28					
238	Schleswig .....	797,75	75 550	53	311	Uelzen .....	1 347,99	89 024	27					
239	Flensburg .....	813,57	157 696	41	312	Wittingen .....	703,16	36 284	12					
23	Leitraum ...	6 473,76	1 095 505	453	313	Lüchow .....	1 116,92	49 737	27					
240	Lübeck .....	608,08	303 778	17	315	Peine .....	364,47	88 563	5					
241	Mölln .....	560,12	52 653	54	316	Lehrte .....	482,77	105 854	4					
242	Eutin .....	312,70	36 978	7	317	Gifhorn .....	567,60	93 565	19					
243	Neustadt in Holstein .....	349,50	39 877	16	318	Wolfsburg .....	507,40	151 729	14					
244	Oldenburg in Holstein .....	456,36	39 073	12	31	Leitraum ...	6 817,12	790 161	136					
24	Leitraum ...	2 286,76	472 359	106										

\*) Ohne unbewohnte gemeindefreie Gebiete

9 Postleitzonen, Postleiträume und Postleitbereiche mit ihrer Fläche, Bevölkerung und Zahl der Gemeinden am 31.12.1991 \*)

	Postleiteinheit	Fläche	Bevölkerung	Gemeinden		Postleiteinheit	Fläche	Bevölkerung	Gemeinden
Nr.	Name	km 2	Anzahl		Nr.	Name	km 2	Anzahl	
320	Hildesheim .....	765,82	221 054	15	410	Duisburg .....	232,83	537 441	1
321	Elze .....	251,98	35 170	9	413	Moers .....	279,43	205 066	5
322	Alfeld (Leine) .....	317,80	51 508	18	415	Krefeld .....	349,29	363 513	5
325	Hamelnd .....	878,77	164 167	12	417	Geldern .....	566,44	112 532	8
326	Rinteln .....	171,18	33 784	2	418	Goch .....	176,22	37 137	2
328	Bad Pyrmont .....	64,86	22 432	1	419	Kleve .....	324,19	78 513	4
32	Leitraum ...	2 450,41	528 115	57	41	Leitraum ...	1 928,40	1 334 202	25
330	Braunschweig .....	818,68	345 255	18	420	Oberhausen .....	77,03	224 559	1
332	Salzgitter .....	371,74	136 671	8	422	Dinslaken .....	207,96	116 155	3
333	Helmstedt .....	291,95	62 083	19	423	Wesel .....	529,57	126 456	5
334	Wolfenbüttel .....	327,84	77 156	19	424	Emmerich .....	189,73	47 755	2
335	Kreiensen .....	518,63	68 040	5	425	Bottrop .....	100,61	118 758	1
336	Osterode am Harz .....	143,72	37 481	6	427	Dorsten .....	171,13	78 814	1
337	Seesen .....	161,79	27 014	4	428	Borken .....	380,85	72 220	5
338	Goslar .....	329,18	97 572	5	429	Bocholt .....	240,79	97 032	3
339	Goslar .....	92,26	35 458	5	42	Leitraum ...	1 897,67	881 749	21
33	Leitraum ...	3 055,79	886 730	89	430	Essen .....	210,35	626 989	1
340	Göttingen .....	813,63	212 660	17	432	Hattingen .....	119,15	82 798	2
341	Northeim .....	625,87	92 484	10	433	Mülheim a. d. Ruhr .....	91,26	177 042	1
342	Harzberg am Harz .....	295,49	62 560	19	435	Recklinghausen .....	414,03	325 169	6
343	Witzenhausen .....	371,23	50 417	5	437	Marl .....	87,43	91 864	1
344	Eschwege .....	491,85	57 226	10	439	Gladbeck .....	35,90	80 127	1
345	Holzwinden .....	468,69	63 341	26	43	Leitraum ...	958,12	1 383 989	12
347	Höxter .....	357,59	61 795	7	440	Münster .....	1 201,76	447 621	10
349	Bad Driburg .....	368,60	40 469	3	441	Münster .....	688,28	100 696	9
34	Leitraum ...	3 792,95	640 952	97	442	Coesfeld .....	905,45	156 764	9
350	Kassel .....	1 036,10	408 238	27	443	Steinfurt .....	518,28	116 120	7
351	Münden .....	211,65	39 777	3	444	Rheine .....	974,88	163 924	18
352	Hofgeismar .....	393,84	53 357	8	445	Lingen (Ems) .....	1 048,41	110 813	29
353	Warburg .....	617,39	62 132	4	446	Nordhorn .....	149,66	49 869	1
354	Korbach .....	1 043,20	97 928	11	447	Meppen .....	1 468,67	114 487	24
355	Marburg .....	1 274,35	195 506	20	44	Leitraum ...	6 955,39	1 260 294	107
356	Biedenkopf .....	231,50	37 645	4	450	Osnabrück .....	428,66	256 867	8
357	Stadtallendorf .....	946,83	113 706	16	451	Osnabrück .....	553,00	89 933	8
358	Fritzlar .....	584,48	74 672	8	452	Melle .....	254,00	42 196	1
359	Bad Wildungen .....	235,81	23 802	2	453	Ibbenbüren .....	325,90	86 568	5
35	Leitraum ...	6 575,15	1 106 763	103	454	Lengerich .....	286,11	44 297	4
3	Leitzone ...	27 782,10	5 245 287	577	455	Bramsche .....	670,03	66 582	12
400	Düsseldorf .....	308,32	678 506	3	457	Quakenbrück .....	576,33	44 483	8
401	Hilden .....	90,15	152 461	3	459	Cloppenburg .....	621,54	61 176	7
402	Mettmann .....	42,53	38 980	1	45	Leitraum ...	3 715,57	692 102	53
403	Ratingen .....	88,72	90 879	1	460	Dortmund .....	280,23	601 007	1
404	Neuss .....	384,51	320 704	5	462	Castrop-Rauxel .....	51,66	79 065	1
405	Mönchengladbach .....	557,52	394 530	7	463	Bochum .....	145,40	398 578	1
406	Viersen .....	91,05	77 658	1	465	Geisenkirchen .....	104,85	293 839	1
40	Leitraum ...	1 562,80	1 753 718	21	467	Lünen .....	59,11	88 443	1

\*) Ohne unbewohnte gemeindefreie Gebiete

9 Postleitzonen, Postleiträume und Postleitbereiche mit ihrer Fläche, Bevölkerung und Zahl der Gemeinden am 31.12.1991 \*)

	Postleiteinheit	Fläche	Bevölkerung	Gemeinden		Postleiteinheit	Fläche	Bevölkerung	Gemeinden
Nr.	Name	km 2	Anzahl		Nr.	Name	km 2	Anzahl	
469	Herne .....	51,41	179 137	1	520	Siegburg .....	489,77	203 834	8
46	Leitraum ...	692,66	1 640 069	6	521	Troisdorf .....	97,97	94 988	2
470	Hamm .....	349,84	294 904	4	522	Waldbröl .....	463,96	79 421	6
471	Lüdinghausen .....	487,93	106 213	6	523	Altenkirchen (Westerwald) .	430,28	55 480	104
472	Beckum .....	353,55	69 102	3	524	Betzdorf .....	369,41	97 110	51
473	Ahlen .....	123,13	54 514	1	525	Engelskirchen .....	148,86	39 152	2
474	Delde .....	102,30	28 051	1	527	Gummersbach .....	359,52	129 281	5
475	Unna .....	110,89	79 926	2	52	Leitraum ...	2 359,77	699 266	178
476	Werl .....	127,42	39 071	2	530	Bonn .....	412,93	414 788	6
477	Soest .....	484,79	85 110	5	533	Königswinter .....	76,19	35 487	1
478	Lippstadt .....	690,05	144 904	6	534	Bad Honnef .....	54,88	26 996	2
479	Paderborn .....	1 320,78	264 492	11	535	Euskirchen .....	647,26	139 373	6
47	Leitraum ...	4 150,68	1 166 287	41	537	Kall .....	664,20	51 205	6
480	Bielefeld .....	559,02	395 913	6	53	Leitraum ...	1 855,46	667 849	21
481	Bielefeld .....	137,09	51 574	3	540	Koblenz .....	755,28	216 513	76
483	Gütersloh .....	511,64	174 647	6	541	Hohr-Grenzhausen .....	450,06	104 430	72
484	Rheda-Wiedenbruck .....	86,66	38 967	1	542	Lahnstein .....	504,27	75 366	84
48	Leitraum ...	1 294,41	661 101	16	543	Montabaur .....	530,78	102 943	102
490	Herford .....	284,31	171 294	5	544	Mayen .....	888,87	99 316	127
492	Lemgo .....	503,69	96 723	6	545	Neuwied .....	239,90	99 229	29
493	Detmold .....	572,69	169 391	7	546	Linz am Rhein .....	243,47	53 253	19
495	Minden .....	521,14	153 917	4	547	Andernach .....	189,59	57 806	17
497	Bad Deynhausen .....	245,80	118 450	4	548	Remagen .....	724,62	103 387	69
498	Bünde .....	129,35	64 832	3	54	Leitraum ...	4 526,84	912 243	595
499	Lübbecke .....	521,30	89 592	5	550	Trier .....	1 141,89	214 167	108
49	Leitraum ...	2 778,28	864 199	34	551	Saarburg .....	264,16	26 600	24
4	Leitzone ...	25 933,98	11 637 710	336	552	Bitburg .....	944,62	61 935	161
500	Köln .....	405,12	956 690	1	553	Gerolstein .....	469,80	31 694	43
501	Bergheim .....	356,88	160 185	4	554	Prüm .....	674,96	28 317	74
502	Frechen .....	117,25	94 293	2	555	Bernkastel-Kues .....	351,56	34 761	21
503	Hürth .....	51,17	51 287	1	556	Wittlich .....	860,94	74 318	93
504	Brühl .....	179,54	119 318	3	558	Traben-Trarbach .....	336,23	30 217	38
506	Bergisch Gladbach .....	298,29	183 314	5	559	Cochem .....	281,62	24 456	34
509	Leverkusen .....	106,24	178 548	2	55	Leitraum ...	5 325,78	526 465	596
50	Leitraum ...	1 514,49	1 743 635	18	560	Wuppertal .....	304,83	447 094	4
510	Aachen .....	440,38	312 251	5	562	Velbert .....	102,37	119 118	2
511	Alsdorf .....	59,31	71 604	2	563	Remscheid .....	149,26	159 906	2
512	Herzogenrath .....	33,31	44 725	1	565	Solingen .....	150,98	222 141	3
513	Geilenkirchen .....	322,37	112 484	6	56	Leitraum ...	707,44	948 259	11
514	Erkelenz .....	305,33	112 450	4	575	Menden (Sauerland) .....	167,48	89 902	3
516	Düren .....	636,52	174 437	10	576	Arnsberg .....	386,29	104 003	2
517	Jülich .....	304,65	73 193	5	577	Meschede .....	331,81	40 886	2
518	Eschweiler .....	76,07	55 129	1	578	Bestwig .....	560,32	56 516	6
519	Stolberg (Rhld.) .....	98,31	57 591	1	579	Brilon .....	228,97	25 660	1
51	Leitraum ...	2 276,25	1 013 864	35	57	Leitraum ...	1 674,87	316 967	14

\*) Ohne unbewohnte gemeindefreie Gebiete

9 Postleitzonen, Postleiträume und Postleitbereiche mit ihrer Fläche, Bevölkerung und Zahl der Gemeinden am 31.12.1991 \*)

Postleiteinheit				Postleiteinheit					
Nr.	Name	Fläche km 2	Bevölkerung Anzahl	Gemeinden	Nr.	Name	Fläche km 2	Bevölkerung Anzahl	Gemeinden
580	Hagen .....	272,88	277 744	4	637	Oberursel (Taunus) .....	49,77	50 557	2
581	Witten .....	72,36	105 242	1	638	Bad Homburg v. d. Höhe ....	116,84	83 451	3
582	Gevelsberg .....	83,70	67 692	2	639	Ursingen .....	244,76	43 194	5
583	Schwehm .....	20,50	30 589	1	63	Leitraum ...	3 768,23	953 621	81
584	Schwerte .....	56,19	50 673	1	640	Fulda .....	704,40	120 365	10
586	Iserlohn .....	125,50	96 976	1	641	Fulda .....	859,92	90 446	14
587	Hemer .....	67,56	34 422	1	642	Lauterbach .....	379,80	34 233	6
588	Lüdenscheid .....	389,08	145 610	5	643	Bad Hersfeld .....	690,85	82 701	13
58	Leitraum ...	1 087,77	808 948	16	644	Bebra .....	506,52	57 515	8
590	Siegen .....	497,77	201 544	6	645	Hanau .....	317,23	237 434	13
591	Kreuztal .....	151,81	47 474	2	646	Gelnhausen .....	273,52	69 695	6
592	Bad Berleburg .....	481,80	44 536	3	647	Büdingen .....	641,01	92 193	11
594	Lennestadt .....	585,25	65 235	3	648	Wächtersbach .....	377,38	50 492	7
595	Finnentrop .....	201,79	40 511	2	649	Schlüchtern .....	395,62	38 934	4
596	Olpe .....	225,53	52 614	3	64	Leitraum ...	5 146,25	874 008	92
597	Plettenberg .....	155,18	36 506	2	650	Mainz .....	747,61	351 207	75
598	Werdohl .....	162,22	45 520	3	652	Worms .....	333,25	120 246	25
599	Altena .....	73,31	30 773	2	653	Bingen .....	405,55	80 014	41
59	Leitraum ...	2 534,66	564 713	26	654	Simmern/ Hunsrück .....	459,93	41 623	77
5	Leitzone ...	23 863,33	8 202 209	1 510	655	Bad Kreuznach .....	598,78	119 960	82
600	Frankfurt am Main .....	248,35	654 079	1	657	Kirn .....	229,92	27 217	35
605	Offenbach am Main .....	184,88	253 796	6	658	Idar-Oberstein .....	727,80	83 260	85
607	Langen .....	151,43	142 975	5	65	Leitraum ...	3 502,84	823 527	420
608	Groß-Gerau .....	293,68	112 825	8	660	Saarbrücken .....	294,40	286 804	7
609	Rüsselsheim .....	182,35	142 037	7	661	Lebach .....	122,78	39 969	2
60	Leitraum ...	1 060,69	1 305 712	27	662	Völklingen .....	123,82	82 358	4
610	Darmstadt .....	569,12	322 169	18	663	Saarlouis .....	328,71	165 417	10
611	Dieburg .....	306,05	91 828	8	664	Merzig .....	554,77	102 673	7
612	Erbach .....	513,75	76 764	12	665	Homburg .....	312,61	103 225	5
614	Bensheim .....	319,60	125 562	11	666	Zweibrücken .....	220,17	53 397	20
61	Leitraum ...	1 708,52	616 323	49	667	Sankt Ingbert .....	107,65	52 609	2
620	Wiesbaden .....	524,42	337 592	7	668	Neunkirchen .....	249,14	149 915	7
622	Rüdesheim am Rhein .....	311,87	68 733	9	669	Sankt Wendel .....	476,13	93 909	8
623	Frankfurt am Main .....	180,02	175 486	10	66	Leitraum ...	2 790,18	1 130 276	72
624	Königstein im Taunus .....	70,76	39 153	3	670	Ludwigshafen am Rhein .....	448,51	290 549	26
625	Limburg a. d. Lahn .....	559,30	137 151	36	671	Frankenthal (Pfalz) .....	546,96	160 873	61
627	Idstein .....	256,83	61 652	5	672	Speyer .....	491,31	161 334	29
629	Weilburg .....	260,24	39 603	6	673	Neustadt an der Weinstraße	442,25	116 903	22
62	Leitraum ...	2 163,44	859 370	76	674	Landau in der Pfalz .....	865,81	150 412	87
630	Gießen .....	822,75	250 765	19	675	Kaiserslautern .....	897,11	192 393	88
631	Grünberg .....	481,12	47 249	6	676	Rockenhausen .....	355,62	28 922	50
632	Alsfeld .....	456,04	36 013	7	678	Pirmasens .....	510,36	95 847	30
633	Wetzlar .....	499,27	139 174	12	679	Landstuhl .....	715,18	121 244	97
634	Dillenburg .....	584,05	116 397	12	67	Leitraum ...	5 273,11	1 318 477	490
635	Bad Nauheim .....	70,20	34 128	2					
636	Friedberg (Hessen) .....	443,43	152 693	13					

\*) Ohne unbewohnte gemeindefreie Gebiete

9 Postleitzonen, Postleiträume und Postleitzonen mit ihrer Fläche, Bevölkerung und Zahl der Gemeinden am 31.12.1991 \*)

Nr.	Postleiteinheit	Fläche	Bevölkerung	Gemeinden	Nr.	Postleiteinheit	Fläche	Bevölkerung	Gemeinden
	Name	km 2	Anzahl			Name	km 2	Anzahl	
680	Mannheim .....	244,86	389 744	6	730	Esslingen am Neckar .....	117,97	162 024	7
682	Schwetzingen .....	19,36	10 611	2	731	Plochingen .....	258,59	141 816	18
683	Schwetzingen .....	208,05	128 547	10	732	Göppingen .....	225,05	106 254	16
684	Lampertheim .....	166,77	58 261	4	733	Göppingen .....	118,16	75 048	9
68	Leitraum ...	639,04	587 163	22	734	Geislingen an der Steige ..	286,89	61 502	12
690	Heidelberg .....	312,47	274 993	13	73	Leitraum ...	1 006,66	546 644	62
691	Heidelberg .....	126,65	52 538	9	740	Tübingen .....	491,98	194 113	14
692	Sinsheim .....	448,39	92 211	18	741	Reutlingen .....	428,16	176 258	10
693	Eberbach .....	326,62	35 761	8	742	Münsingen .....	446,92	24 980	8
694	Weinheim .....	241,19	108 446	9	743	Metzingen .....	200,50	57 503	8
695	Mosbach .....	429,81	81 169	15	744	Nürtingen .....	181,62	105 743	17
696	Osterburken .....	632,37	58 825	10	745	Hechingen .....	388,42	63 965	9
697	Lauda-Königshofen .....	520,60	51 808	9	746	Balingen .....	275,92	55 893	13
698	Wertheim .....	351,28	46 897	10	747	Albstadt .....	314,92	74 548	6
699	Bad Mergentheim .....	474,97	44 083	5	748	Sigmaringen .....	421,21	48 327	10
69	Leitraum ...	3 864,35	846 731	106	74	Leitraum ...	3 149,65	801 330	95
6	Leitzone ...	29 916,65	9 315 208	1 435	750	Karlsruhe .....	409,76	366 058	7
700	Stuttgart .....	207,32	591 946	1	751	Karlsruhe .....	482,53	165 759	15
701	Stuttgart-Land .....	79,96	106 546	4	752	Bruchsal .....	444,99	137 488	12
702	Stuttgart-Land .....	68,44	74 611	2	753	Pforzheim .....	348,58	199 891	14
703	Böblingen .....	296,95	195 463	11	754	Neuenbürg .....	266,63	46 482	8
704	Böblingen .....	148,06	51 531	9	755	Rastatt .....	200,03	91 531	11
705	Weiltingen .....	149,98	141 054	7	756	Gaggenau .....	305,09	55 107	5
706	Schorndorf .....	296,52	112 553	11	757	Baden-Baden .....	183,63	63 507	3
707	Schwäbisch Gmünd .....	436,40	130 968	20	758	Bühl .....	190,19	49 414	5
708	Aalen .....	632,76	124 900	11	759	Achern .....	282,87	60 813	9
709	Ellwangen (Jagst) .....	456,37	45 687	11	75	Leitraum ...	3 114,30	1 236 050	89
70	Leitraum ...	2 772,76	1 575 259	87	760	Offenburg .....	527,63	130 424	13
710	Heilbronn .....	795,11	288 088	30	761	Offenburg .....	366,88	48 650	12
711	Öhringen .....	642,13	85 086	14	762	Offenburg .....	300,50	19 595	6
712	Bietigheim-Bissingen .....	405,45	161 789	24	763	Lahr/ Schwarzwald .....	392,91	91 281	12
713	Mühlacker .....	189,00	61 309	8	764	Kehl .....	75,06	30 829	1
714	Ludwigsburg .....	402,68	269 990	20	76	Leitraum ...	1 662,98	320 779	44
715	Backnang .....	371,76	101 354	14	770	Singen (Hohentwiel) .....	427,74	102 428	13
716	Gaildorf .....	350,83	33 232	8	771	Donaueschingen .....	471,76	54 041	6
717	Schwäbisch Hall .....	441,13	63 309	10	773	Villingen-Schwenningen ....	316,24	110 399	7
718	Crailsheim .....	746,57	75 773	13	774	Triberg im Schwarzwald ....	458,92	59 135	10
71	Leitraum ...	4 354,66	1 139 930	141	775	Konstanz .....	115,04	96 426	7
720	Tuttlingen .....	550,88	99 103	31	776	Radolfzell am Bodensee ....	301,18	63 375	10
721	Rottweil .....	322,08	68 966	11	777	Überlingen .....	318,78	60 696	8
723	Schramberg .....	211,78	50 533	7	779	Messkirch .....	463,20	34 771	10
724	Horb am Neckar .....	385,83	60 156	8	77	Leitraum ...	2 872,86	581 271	71
725	Leonberg .....	251,87	135 889	11	780	Freiburg im Breisgau .....	827,85	315 482	32
726	Calw .....	301,14	64 283	12	781	Freiburg im Breisgau .....	371,63	74 414	11
727	Nagold .....	284,60	57 664	8	782	Titisee-Neustadt .....	801,96	57 634	18
729	Freudenstadt .....	596,73	74 004	12	783	Emmendingen .....	386,46	89 874	16
72	Leitraum ...	2 904,91	610 598	100					

\*) Ohne unbewohnte gemeindefreie Gebiete



9 Postleitzonen, Postleiträume und Postleitbereiche mit ihrer Fläche, Bevölkerung und Zahl der Gemeinden am 31.12.1991 \*)

Postleiteinheit				Postleiteinheit					
Nr.	Name	Fläche km 2	Bevölkerung Anzahl	Gemeinden	Nr.	Name	Fläche km 2	Bevölkerung Anzahl	Gemeinden
784	Müllheim .....	307,84	56 139	11	830	Landshut .....	1 398,57	179 189	30
785	Lörrach .....	183,14	97 224	11	831	Landshut .....	1 088,83	95 759	27
786	Schopfheim .....	445,62	60 768	26	833	Eggenfelden .....	368,90	32 771	10
788	Bad Säckingen .....	292,63	86 251	9	834	Pferrkirchen .....	579,95	56 557	14
789	Waldshut-Tiengen .....	532,19	81 425	15	835	Plattling .....	1 656,24	166 897	49
78	Leitraum ...	4 149,32	919 211	149	836	Deggendorf .....	77,20	30 445	1
790	Ulm .....	938,01	225 146	33	837	Regen .....	937,17	78 640	23
791	Neu-Ulm .....	469,92	150 091	17	838	Landau a. d. Isar .....	569,53	45 367	8
792	Heidenheim an der Brenz ...	648,46	133 380	11	839	Passau .....	1 739,02	228 808	46
793	Ehingen (Donau) .....	448,12	53 590	19	83	Leitraum ...	8 415,41	914 433	208
794	Riedlingen .....	457,02	42 835	11	840	Regensburg .....	627,45	192 393	22
795	Biberach an der Riß .....	1 289,96	153 977	39	841	Regensburg .....	1 203,69	136 288	31
796	Aulendorf .....	693,37	74 781	20	842	Kelheim .....	756,97	75 219	18
797	Leutkirch im Allgäu .....	324,27	40 185	4	843	Neumarkt i. d. OPf. ....	1 310,83	113 510	18
798	Ravensburg .....	665,88	149 288	17	844	Straubing .....	1 075,73	115 381	34
799	Friedrichshafen .....	279,13	112 538	9	845	Amberg .....	1 272,25	139 309	28
79	Leitraum ...	6 214,14	1 135 811	180	846	Schwandorf .....	526,24	54 508	9
7	Leitzone ...	32 202,24	8 866 883	1 018	847	Nabburg .....	670,16	47 408	19
800	München .....	310,47	1 229 052	1	848	Weiden i. d. OPf. ....	1 373,84	141 973	38
801	München-Land Ost .....	717,14	204 453	35	849	Cham .....	1 270,80	111 730	32
802	München-Land Süd .....	196,85	86 675	11	84	Leitraum ...	10 087,96	1 127 719	249
803	München-Land West .....	367,14	205 025	16	850	Nürnberg .....	973,64	733 431	32
804	München-Land Nord .....	206,78	91 116	8	851	Fürth .....	63,34	105 297	1
805	Freising .....	1 085,96	177 866	33	852	Erlangen .....	339,72	178 682	21
806	Dachau .....	1 073,70	157 646	27	853	Neustadt a. d. Aisch .....	921,15	73 452	27
807	Ingolstadt .....	1 190,23	225 502	32	854	Schwabach .....	769,52	119 829	14
808	Fürstenfeldbruck .....	364,78	74 152	20	855	Forchheim .....	819,70	122 986	29
809	Wasserburg a. Inn .....	575,46	54 693	19	856	Lauf a. d. Pegnitz .....	508,65	83 836	19
80	Leitraum ...	6 088,51	2 506 180	202	857	Pegnitz .....	444,44	42 231	9
810	Garmisch-Partenkirchen ....	576,46	56 406	10	858	Bayreuth .....	947,96	160 723	35
811	Murnau a. Staffelsee .....	459,26	33 683	15	859	Marktredwitz .....	1 050,46	112 633	30
812	Weilheim i. OB .....	620,36	76 225	21	85	Leitraum ...	6 838,58	1 733 100	217
813	Sarnberg .....	214,10	51 518	7	860	Bamberg .....	1 390,10	199 169	43
815	Holzkirchen .....	355,92	38 045	7	861	Bamberg .....	317,55	37 651	9
816	Miesbach .....	343,10	34 231	6	862	Lichtenfels .....	700,24	98 291	20
817	Bad Tölz .....	679,30	47 056	12	863	Coburg .....	397,68	102 320	10
818	Tegernsee .....	271,32	23 742	5	864	Kronach .....	562,88	72 350	16
819	Wolfratshausen .....	247,57	51 556	6	865	Kulmbach .....	509,69	66 192	17
81	Leitraum ...	3 767,39	412 462	89	866	Münchberg .....	231,65	30 418	6
820	Rosenheim .....	1 014,44	203 236	30	867	Hof .....	663,33	145 451	22
821	Prien a. Chiemsee .....	424,82	46 982	14	868	Hof .....	276,77	27 466	8
822	Traunstein .....	1 155,72	161 695	28	86	Leitraum ...	5 049,89	779 308	151
823	Bad Reichenhall .....	211,93	29 484	5	870	Würzburg .....	1 296,45	296 731	64
824	Berchtesgaden .....	347,67	24 751	5	871	Kitzingen .....	635,67	81 786	30
825	Dorfen .....	520,52	45 698	15	872	Schweinfurt .....	1 558,64	234 815	49
826	Mühldorf a. Inn .....	1 113,11	182 487	46	873	Bad Kissingen .....	543,40	71 022	16
82	Leitraum ...	4 788,21	694 333	143	874	Bad Neustadt a. d. Saale ..	891,99	79 804	35

\*) Ohne unbewohnte gemeindefreie Gebiete

9 Postleitzonen, Postleiträume und Postleitbereiche mit ihrer Fläche, Bevölkerung und Zahl der Gemeinden am 31.12.1991 \*)

Postleiteinheit				Postleiteinheit			
Nr.	Name	Fläche km <sup>2</sup>	Bevölkerung Anzahl	Nr.	Name	Fläche km <sup>2</sup>	Bevölkerung Anzahl
875	Aschaffenburg .....	737,39	278 437	43	890	Augsburg .....	1 592,56 533 839 56
876	Miltenberg .....	410,85	62 195	17	891	Landsberg a. Lech .....	617,95 78 866 23
877	Lohr a. Main .....	412,56	60 686	20	892	Schongau .....	356,98 39 850 14
878	Gemünden a. Main .....	898,10	78 254	23	893	Schwabmünchen .....	740,39 89 047 29
87	Leitraum ...	7 385,05	1 243 730	297	894	Memmingen .....	1 025,17 131 229 44
880	Ansbach .....	1 384,16	151 647	39	895	Kaufbeuren .....	1 130,06 132 843 35
881	Ansbach .....	426,15	33 242	10	896	Kempten (Allgäu) .....	810,62 138 403 19
882	Gunzenhausen .....	647,83	54 784	23	897	Immenstadt i. Allgäu .....	672,12 65 970 13
883	Treuchtlingen .....	748,08	68 773	20	898	Oberstdorf .....	230,13 10 674 1
885	Donau-Örth .....	1 501,27	151 220	43	899	Lindau (Bodensee) .....	336,22 75 576 20
886	Nördlingen .....	496,18	50 141	21	89	Leitraum ...	7 512,20 1 296 297 254
887	Günzburg .....	491,13	79 001	22	8	Leitzone ...	66 870,12 11 431 868 2 028
888	Dillingen a. d. Donau .....	558,41	65 190	21	899	Leitzone 1 - 8 ...	244 059,48 64 484 787 8 505
889	Aichach .....	683,71	70 308	19			
88	Leitraum ...	6 936,92	724 306	218			

\*) Ohne unbewohnte gemeindefreie Gebiete

## Verkehrsgebiet Ost

9 Postleitzonen, Postleiträume und Postleitbereiche mit ihrer Fläche, Bevölkerung und Zahl der Gemeinden am 31.12.1991 \*)

Postleiteinheit				Postleiteinheit			
Nr.	Name	Fläche km <sup>2</sup>	Bevölkerung Anzahl	Nr.	Name	Fläche km <sup>2</sup>	Bevölkerung Anzahl
113	Berlin Vororte .....	403,30	1 281 127	1	190 Neustadt, Dosse .....	832,56	25 729
118	Berlin Vororte .....	9,66	1 805	1	191 Neustadt, Dosse .....	68,60	9 702
11	Leitraum ...	412,96	1 282 932	2	192 Pritzwalk .....	752,29	30 455
120	Frankfurt/Oder .....	361,18	95 808	12	193 Wittstock .....	574,40	23 449
121	Seelow .....	819,22	37 610	57	195 Neuruppin .....	1 200,94	60 799
122	Eisenhüttenstadt .....	463,49	60 509	30	19 Leitraum ...	3 428,79	150 134
123	Beeskow .....	990,93	36 081	77	1 Leitzone ...	20 268,45	3 037 264
124	Fürstenwalde .....	679,45	56 306	34	200 Neubrandenburg .....	708,91	113 782
125	Erkner .....	162,64	42 012	8	202 Neubrandenburg .....	501,30	21 876
126	Strausberg .....	439,96	43 209	26	203 Demmin .....	783,20	42 450
127	Strausberg .....	268,96	44 937	14	204 Malchin .....	617,89	36 766
128	Bernau .....	297,09	33 142	19	205 Teterow .....	708,68	31 154
129	Bernau .....	460,75	36 813	19	206 Waren .....	1 008,67	51 408
12	Leitraum ...	4 943,67	486 427	296	207 Röbel .....	543,65	16 768
130	Eberswalde-Finow .....	735,42	78 726	38	208 Neustrelitz .....	1 208,88	52 124
131	Bad Freienwalde .....	566,59	34 773	41	209 Templin .....	942,90	32 558
132	Angermünde .....	914,94	33 164	64	20 Leitraum ...	7 024,08	398 886
133	Angermünde .....	76,32	49 443	1	210 Pasewalk .....	843,68	40 433
13	Leitraum ...	2 293,27	196 106	144	211 Torgelow .....	617,07	36 819
140	Oranienburg .....	506,14	70 680	26	212 Torgelow .....	171,92	11 449
141	Oranienburg .....	6,58	2 471	1	213 Prenzlau .....	835,61	43 092
142	Velten .....	344,00	51 749	18	214 Anklam .....	755,30	36 725
143	Gransee .....	944,72	42 304	51	215 Strasburg .....	653,25	23 723
14	Leitraum ...	1 801,44	167 204	96	21 Leitraum ...	3 876,83	192 241
150	Potsdam-Land .....	759,16	188 900	55	220 Greifswald .....	610,42	88 917
151	Potsdam-Land .....	50,16	15 769	3	222 Wolgast .....	282,19	30 248
153	Teltow .....	39,59	32 003	3	223 Wolgast .....	45,00	8 707
154	Falkensee .....	125,23	29 843	4	225 Usedom .....	241,47	18 237
155	Neuen .....	763,81	40 853	43	22 Leitraum ...	1 179,08	146 109
157	Potsdam Ort .....	6,44	233	1	230 Stralsund .....	632,10	95 149
15	Leitraum ...	1 744,39	307 601	109	232 Grimmen .....	632,04	32 118
160	Königs Wusterhausen .....	614,06	61 494	42	233 Bergen .....	693,42	48 251
161	Königs Wusterhausen .....	101,79	20 200	5	234 Bergen .....	91,04	7 307
163	Zossen .....	601,01	45 031	38	235 Bergen .....	130,85	24 229
16	Leitraum ...	1 316,86	126 725	85	236 Bergen .....	57,95	3 827
170	Jüterbog .....	864,72	37 055	53	238 Barth .....	196,36	19 706
171	Luckenwalde .....	488,74	39 659	35	23 Leitraum ...	2 433,76	230 587
172	Ludwigsfelde .....	164,62	27 825	13	240 Wismer .....	629,59	86 550
17	Leitraum ...	1 518,08	104 539	101	242 Gravesmühlen .....	478,66	31 048
180	Brandenburg .....	991,29	123 183	56	244 Schönberg .....	187,99	9 279
182	Belzig .....	954,67	32 453	57	24 Leitraum ...	1 296,24	126 877
183	Rathenow .....	863,03	59 960	47	250 Rostock .....	180,65	244 452
18	Leitraum ...	2 808,99	215 596	160	252 Rostock .....	11,98	1 164
					255 Rostock .....	677,17	36 319
					256 Bad Doberan .....	492,12	43 417
					257 Bad Doberan .....	58,15	4 050

\*) Ohne unbewohnte gemeindefreie Gebiete

9 Postleitzonen, Postleiträume und Postleitbereiche mit ihrer Fläche, Bevölkerung und Zahl der Gemeinden am 31.12.1991 \*)

Postleiteinheit				Postleiteinheit			
Nr.	Name	Fläche km <sup>2</sup>	Bevölkerung Anzahl	Nr.	Name	Fläche km <sup>2</sup>	Bevölkerung Anzahl
259	Ribnitz-Damgarten .....	745,30	43 345	37			
25	Leitraum ...	2 165,37	372 747	115			
260	Güstrow .....	1 002,02	69 038	41			
262	Bützow .....	480,00	28 162	37			
26	Leitraum ...	1 482,02	97 200	78			
270	Schwerin .....	129,99	125 959	1			
271	Schwerin Land .....	856,53	33 761	47			
272	Sternberg .....	493,46	22 145	21			
273	Gadebusch .....	535,51	23 338	32			
27	Leitraum ...	2 015,49	205 203	101			
280	Ludwigslust .....	1 014,58	57 407	48			
282	Hagenow .....	857,72	42 625	46			
283	Boizenburg .....	350,23	18 862	17			
284	Neuhaus, Elbe .....	313,90	8 246	11			
285	Parchim .....	697,84	38 045	26			
286	Lübz .....	699,62	32 867	28			
28	Leitraum ...	3 933,89	198 052	176			
290	Wittenberge .....	390,55	38 729	16			
291	Perleberg .....	654,02	29 370	28			
29	Leitraum ...	1 044,57	68 099	44			
2	Leitzone ...	26 451,33	2 036 001	1 252			
300	Magdeburg Ort .....	171,83	275 238	1			
30	Leitraum ...	171,83	275 238	1			
310	Magdeburg Land .....	369,18	34 486	30			
312	Magdeburg Land .....	44,62	6 030	1			
31	Leitraum ...	413,80	40 516	31			
321	Walmirstedt .....	313,55	32 055	20			
322	Eilsleben .....	176,82	15 202	13			
323	Oschersleben .....	481,09	47 275	29			
324	Haldensleben .....	808,64	54 880	57			
325	Staßfurt .....	333,65	61 031	20			
326	Staßfurt .....	13,93	2 364	1			
327	Burg .....	632,21	45 017	38			
328	Genthin .....	589,96	37 161	25			
32	Leitraum ...	3 349,85	294 985	203			
330	Schönebeck .....	426,69	73 809	30			
331	Schönebeck .....	39,51	13 357	1			
33	Leitraum ...	466,20	87 166	31			
340	Zerbst .....	707,30	36 818	35			
34	Leitraum ...	707,30	36 818	35			
350	Stendal .....	738,61	80 370	52			
351	Tangerhütte .....	409,58	16 868	24			
352	Schönhausen .....	400,28	11 473	16			
353	Schönhausen .....	56,47	7 559	1			
354	Osterburg .....	464,69	21 537	26			
355	Osterburg .....	501,32	17 439	26			
356	Salzwedel .....	768,71	40 761	51			
357	Gardelegen .....	790,53	35 511	42			
358	Klötze .....	465,07	19 781	26			
359	Kalbe .....	351,18	15 216	21			
35	Leitraum ...	4 946,44	266 515	285			
360	Halberstadt .....	596,80	79 023	36			
36	Leitraum ...	596,80	79 023	36			
370	Hernigerode .....	479,61	66 867	23			
372	Blankenburg .....	327,31	34 251	14			
37	Leitraum ...	806,92	101 118	37			
3	Leitzone ...	11 459,14	1 181 379	659			
400	Halle Ort .....	135,35	303 019	1			
40	Leitraum ...	135,35	303 019	1			
410	Halle Land .....	598,05	55 849	57			
411	Halle Land .....	44,22	7 931	2			
41	Leitraum ...	642,27	63 780	59			
420	Merseburg .....	398,40	99 524	34			
421	Merseburg .....	13,15	3 551	2			
422	Merseburg .....	12,69	8 233	1			
424	Querfurt .....	325,70	27 827	20			
425	Lutherstadt Eisleben .....	349,36	68 705	35			
427	Hettstedt .....	269,19	43 436	28			
42	Leitraum ...	1 368,49	251 276	120			
430	Quedlinburg .....	502,62	84 348	24			
432	Aschersleben .....	404,64	63 006	28			
433	Aschersleben .....	18,22	2 593	1			
434	Bernburg .....	163,36	15 721	15			
435	Bernburg .....	238,53	58 078	18			
437	Köthen .....	480,27	74 925	49			
43	Leitraum ...	1 807,64	298 671	135			
440	Bitterfeld .....	769,33	80 512	62			
441	Bitterfeld .....	100,55	21 700	7			
444	Bitterfeld .....	7,98	43 152	1			
445	Bitterfeld .....	41,64	9 777	1			
44	Leitraum ...	919,50	155 141	71			
450	Dessau .....	475,99	104 232	23			
452	Dessau .....	21,70	9 595	1			
453	Dessau .....	31,32	14 453	1			
45	Leitraum ...	529,01	128 280	25			

\*) Ohne unbewohnte gemeindefreie Gebiete

9 Postleitzonen, Postleiträume und Postleitbereiche mit ihrer Fläche, Bevölkerung und Zahl der Gemeinden am 31.12.1991 \*)

Postleiteinheit				Postleiteinheit			
Nr.	Name	Fläche km <sup>2</sup>	Bevölkerung Anzahl	Nr.	Name	Fläche km <sup>2</sup>	Bevölkerung Anzahl
460	Wittenberg Lutherstadt ....	608,48	87 063	34	590 Eisenach .....	704,79	104 990
46	Leitraum ...	608,48	87 063	34	591 Eisenach .....	3,62	3 706
470	Sangerhausen .....	446,22	58 867	40	59 Leitraum ...	708,41	108 696
471	Sangerhausen .....	243,40	15 908	12	5 Leitzone ...	7 348,94	1 171 208
472	Sangerhausen .....	165,68	5 704	12	600 Suhl Ort .....	66,00	53 918
473	Artern .....	473,36	51 903	36	605 Suhl Land .....	358,59	29 456
47	Leitraum ...	1 328,66	132 382	100	606 Suhl Land .....	28,10	13 581
480	Naumburg .....	666,46	77 637	62	608 Schmalkalden .....	393,03	59 753
482	Naumburg .....	11,49	3 236	1	609 Schmalkalden .....	12,64	2 398
485	Weißenfels .....	375,47	78 508	41	60 Leitraum ...	858,36	159 106
486	Weißenfels .....	16,55	8 364	1	610 Meiningen .....	705,14	66 831
48	Leitraum ...	1 069,97	167 745	105	611 Hildburghausen .....	537,81	40 690
490	Zeitz .....	364,21	73 173	41	612 Eisfeld .....	154,63	16 427
49	Leitraum ...	364,21	73 173	41	61 Leitraum ...	1 397,58	123 948
4	Leitzzone ...	8 773,58	1 660 530	691	620 Bad Salzungen .....	329,90	55 941
500	Erfurt Ort .....	107,62	204 912	1	621 Bad Salzungen .....	84,55	11 299
50	Leitraum ...	107,62	204 912	1	622 Vacha .....	207,17	19 622
510	Erfurt Land .....	533,49	46 099	50	62 Leitraum ...	621,62	86 862
51	Leitraum ...	533,49	46 099	50	630 Ilmenau .....	278,41	54 206
521	Arnstadt .....	501,61	62 577	46	631 Ilmenau .....	68,43	10 288
523	Sömmerda .....	555,85	63 365	47	63 Leitraum ...	346,84	64 494
52	Leitraum ...	1 057,46	125 942	93	640 Sonneberg .....	306,11	56 620
530	Weimar .....	590,59	102 278	86	642 Neuhaus a. Rennweg .....	262,58	30 258
532	Apolda .....	247,02	45 815	41	643 Neuhaus a. Rennweg .....	62,45	5 277
53	Leitraum ...	837,61	148 093	127	64 Leitraum ...	631,14	92 155
540	Sondershausen .....	598,02	51 440	49	650 Gera Ort .....	450,79	152 650
54	Leitraum ...	598,02	51 440	49	651 Gera Land .....	91,83	28 327
550	Nordhausen .....	714,21	104 483	68	652 Eisenberg .....	220,64	28 945
55	Leitraum ...	714,21	104 483	68	653 Hermsdorf .....	64,36	18 409
560	Leinefelde .....	538,90	69 999	53	654 Stadtroda .....	226,40	16 089
562	Leinefelde .....	18,96	4 583	1	655 Schleiz .....	454,54	31 303
563	Heilbad Heiligenstadt .....	385,53	42 146	53	657 Zeulenroda .....	262,52	36 800
56	Leitraum ...	943,39	116 728	107	65 Leitraum ...	1 771,08	312 523
570	Mühlhausen Thomas-Müntzer-S	573,79	85 959	50	660 Greiz .....	230,14	52 285
57	Leitraum ...	573,79	85 959	50	66 Leitraum ...	230,14	52 285
580	Gotha .....	737,54	122 172	62	671 Neustadt, Orla .....	186,86	20 091
581	Gotha .....	30,79	12 645	1	67 Leitraum ...	186,86	20 091
582	Bad Langensalza .....	506,61	44 039	44	680 Seelfeld .....	322,46	56 439
58	Leitraum ...	1 274,94	178 856	107	682 Rudolstadt .....	483,26	64 473
					684 Pößneck .....	223,91	30 183
					685 Lobenstein .....	255,06	21 354
					686 Wurzbach .....	100,99	6 264
					68 Leitraum ...	1 385,68	178 713
							192

\*) Ohne unbewohnte gemeindefreie Gebiete

9 Postleitzonen, Postleiträume und Postleitzonen mit ihrer Fläche, Bevölkerung und Zahl der Gemeinden am 31.12.1991 \*)

Postleiteinheit		Fläche	Bevölkerung	Gemeinden	Postleiteinheit		Fläche	Bevölkerung	Gemeinden
Nr.	Name	km 2	Anzahl		Nr.	Name	km 2	Anzahl	
690	Jena .....	428,09	133 180	50	780	Ruhland .....	398,60	38 934	27
69	Leitraum ...	428,09	133 180	50	781	Ruhland .....	140,76	39 141	5
6	Leitzone ...	7 857,39	1 223 357	881	784	Ruhland .....	58,61	29 866	2
700	Leipzig Ort .....	145,69	503 191	1	78	Leitraum ...	597,97	107 941	34
702	Leipzig Ort .....	2,70	733	1	790	Falkenberg .....	1 741,42	91 927	143
70	Leitraum ...	148,39	503 924	2	791	Falkenberg .....	70,81	5 868	3
710	Leipzig Land .....	248,38	24 432	31	793	Falkenberg .....	44,46	9 242	1
711	Leipzig Land .....	49,85	26 991	4	794	Falkenberg .....	18,99	6 616	1
712	Leipzig Land .....	67,09	33 972	6	795	Falkenberg .....	12,11	5 843	1
714	Leipzig Land .....	51,57	23 204	4	796	Luckau .....	703,33	28 316	51
715	Leipzig Land .....	20,82	15 806	3	797	Doberlug-Kirchhain .....	231,31	15 988	20
71	Leitraum ...	437,71	124 405	48	798	Finsterwalde .....	413,29	36 744	30
720	Borna .....	249,29	64 539	24	79	Leitraum ...	3 235,72	200 544	250
722	Pegau .....	114,89	16 745	10	7	Leitzone ...	13 178,91	2 103 072	998
723	Geithain .....	271,54	34 285	32	800	Dresden Ort .....	225,75	485 132	1
724	Grimma .....	456,64	61 578	41	802	Dresden Ort .....	1,47	234	1
725	Murzen .....	352,22	48 229	24	80	Leitraum ...	227,22	485 366	2
726	Oschatz .....	458,38	49 060	30	810	Dresden Land .....	279,36	45 552	40
727	Delitzsch .....	384,36	52 296	40	812	Dresden Land .....	25,99	30 596	1
728	Eilenburg .....	489,34	49 085	31	813	Dresden Land .....	8,12	4 419	1
729	Torgau .....	611,90	53 340	40	814	Dresden Land .....	34,28	18 469	2
72	Leitraum ...	3 388,56	429 157	272	81	Leitraum ...	347,75	99 036	44
730	Döbeln .....	307,59	71 311	29	821	Freital .....	255,05	65 166	20
732	Leisnig .....	113,95	13 481	8	822	Freital .....	53,52	9 251	3
73	Leitraum ...	421,54	84 792	37	823	Dippoldiswalde .....	387,88	33 095	44
740	Altenburg .....	345,10	94 791	35	824	Dippoldiswalde .....	70,51	9 511	5
742	Schmölln .....	223,97	30 685	23	825	Meißen .....	358,08	71 936	29
74	Leitraum ...	569,07	125 476	58	826	Lommatzsch .....	121,80	10 848	11
750	Cottbus .....	538,68	151 296	45	827	Coswig .....	25,85	25 251	1
752	Peitz .....	267,89	14 246	15	828	Großenhain .....	460,66	40 363	48
753	Neupetershain .....	130,34	11 524	11	829	Kamenz .....	609,48	58 665	49
754	Calau .....	592,20	51 158	48	82	Leitraum ...	2 342,83	324 086	210
755	Lübben .....	805,99	31 504	49	830	Pirna .....	338,72	68 157	37
756	Guben .....	230,24	35 625	19	831	Pirna .....	14,92	22 496	2
757	Forst .....	283,40	36 040	20	832	Pirna .....	172,39	13 742	14
758	Weißwasser .....	524,85	57 132	25	835	Stolpen .....	228,65	32 273	18
759	Spremberg .....	324,25	33 146	22	836	Sebnitz .....	122,53	15 599	8
75	Leitraum ...	3 697,84	421 671	254	83	Leitraum ...	877,21	152 267	79
761	Spremberg .....	13,74	2 661	1	840	Riesa .....	368,69	90 753	42
76	Leitraum ...	13,74	2 661	1	84	Leitraum ...	368,69	90 753	42
770	Hoyerswerda .....	668,37	102 501	42	850	Bischofswerda .....	279,22	46 667	28
77	Leitraum ...	668,37	102 501	42	851	Bischofswerda .....	44,49	15 831	3
					85	Leitraum ...	323,71	62 498	31

\*) Ohne unbewohnte gemeindefreie Gebiete

9 Postleitzonen, Postleiträume und Postleitbereiche mit ihrer Fläche, Bevölkerung und Zahl der Gemeinden am 31.12.1991 \*)

	Postleiteinheit	Fläche	Bevölkerung	Gemeinden		Postleiteinheit	Fläche	Bevölkerung	Gemeinden
Nr.	Name	km 2	Anzahl		Nr.	Name	km 2	Anzahl	
860	Bautzen .....	668,98	115 927	55	933	Olbernhau .....	184,46	24 146	12
861	Bautzen .....	7,82	2 170	1	934	Marienberg .....	263,87	37 571	24
86	Leitraum ...	676,80	118 097	56	936	Zschopau .....	153,59	34 082	20
870	Löbau .....	360,35	76 902	40	937	Zschopau .....	60,56	19 854	6
871	Löbau .....	52,43	13 561	5	938	Flöha .....	246,49	43 176	27
87	Leitraum ...	412,78	90 463	45	939	Flöha .....	33,44	7 093	3
					93	Leitraum ...	1 324,70	243 316	124
880	Zittau .....	227,95	73 634	20	940	Aue .....	234,53	66 676	17
881	Zittau .....	27,95	7 955	2	941	Aue .....	130,21	44 389	6
88	Leitraum ...	255,90	81 589	22	943	Schwarzenberg .....	145,36	47 241	13
890	Görlitz .....	384,98	97 283	33	944	Schwarzenberg .....	52,25	8 387	3
892	Niesky .....	520,79	37 229	32	94	Leitraum ...	562,35	166 693	39
89	Leitraum ...	905,77	134 512	65					
8	Leitzone ...	6 738,66	1 638 667	596	950	Zwickau Land .....	175,09	22 249	24
900	Chemnitz Ort .....	129,74	287 511	1	951	Zwickau Land .....	72,72	24 367	8
90	Leitraum ...	129,74	287 511	1	952	Zwickau Land .....	62,33	16 466	8
910	Chemnitz Land .....	128,13	40 747	15	953	Zwickau Land .....	24,25	14 970	4
911	Chemnitz Land .....	61,47	24 323	6	954	Zwickau Ort .....	56,98	112 565	1
912	Chemnitz Land .....	62,05	19 148	6	95	Leitraum ...	391,37	190 617	45
913	Chemnitz Land .....	39,01	10 318	4					
915	Stollberg .....	153,88	56 790	14	961	Glauchau .....	171,83	60 882	15
916	Stollberg .....	42,06	17 939	5	962	Werdau .....	169,22	40 176	19
91	Leitraum ...	486,60	169 265	50	963	Crimmitschau .....	38,95	25 708	2
					965	Klingenthal .....	236,13	32 676	16
920	Freiberg .....	534,03	89 887	45	96	Leitraum ...	616,13	159 442	52
921	Freiberg .....	100,21	10 497	7					
923	Freiberg .....	11,86	9 228	1	970	Auerbach .....	233,26	66 764	26
925	Mittweida .....	273,32	37 821	40	97	Leitraum ...	233,26	66 764	26
926	Mittweida .....	31,74	23 229	2					
927	Hohenstein-Ernstthal .....	134,30	56 549	17	980	Reichenbach .....	155,22	51 723	27
929	Rochlitz .....	310,57	46 811	49	98	Leitraum ...	155,22	51 723	27
92	Leitraum ...	1 396,03	274 022	161					
930	Annaberg-Buchholz .....	244,65	56 991	23	990	Plauen .....	366,03	93 217	41
931	Annaberg-Buchholz .....	127,67	18 888	8	992	Oelsnitz .....	201,94	19 840	21
932	Annaberg-Buchholz .....	9,97	1 515	1	993	Adorf .....	146,29	15 889	14
					99	Leitraum ...	714,26	128 946	76
					9	Leitzone ...	6 009,66	1 738 299	601
					993	Leitzone 1 - 9 ...	108 086,06	15 789 777	7 595

\*) Ohne unbewohnte gemeindefreie Gebiete